

TenneT TSO B.V.  
Postbus 718  
6800 AS ARNHEM

Brabantlaan 1  
Postbus 90151  
5200 MC 's-Hertogenbosch  
Telefoon (073) 681 28 12  
Fax (073) 680 76 80  
www.brabant.nl  
IBAN NL86INGB0674560043

Bereikbaarheid  
openbaar vervoer en fiets:  
www.brabant.nl/route

**Onderwerp**

N268, N285, N289 en N640; verlenen vergunning veranderen provinciale weg

Geachte heer, mevrouw,

Op 18 november 2022 hebben we uw vergunningaanvraag ontvangen voor het veranderen van de provinciale wegen N268, N285, N289 en N640 in verband met de realisatie en instandhouding van de 380 kV hoogspanningsverbinding Rilland - Tilburg, al dan niet gecombineerd met een 150 kV-verbinding, het amoveren van één bestaande verbinding, het indien nodig tijdelijk plaatsen van jukken en het realiseren van twee tijdelijke uitwegen naar de N289.

De vergunning is nodig voor:

- a. Het bovengronds kruisen van de provinciale weg N268 met 380 kV verbindingen, tussen km 10.700 en km 10.800;
- b. Het bovengronds kruisen de provinciale weg N285 met 150 en 380 kV verbindingen, tussen km 3.700 en km 3.800;
- c. Het ondergronds kruisen (in de leidingenstraat) van de provinciale weg N289 met 150 en 380 kV verbindingen, tussen km 21.000 en km 21.200;
- d. Het ondergronds kruisen (gedeeltelijk in de leidingenstraat) van de provinciale weg N289, tussen km 22.850 en km 22.950, met een 150 kV verbinding;
- e. Het bovengronds kruisen van de provinciale weg N640, tussen km 2.500 en km 2.700, met 150 en 380 kV verbindingen;
- f. Het amoveren van een bovengrondse kruising van de provinciale weg N640, tussen km 2.500 en km 2.600, met 150 kV verbindingen;
- g. Het (tijdelijk) ondergronds kruisen (in de leidingenstraat) van de provinciale weg N640, tussen km 2.500 en km 2.600, met een 150kV verbinding die na gebruik wordt geamoveerd;
- h. Het - indien nodig - tijdelijk plaatsen van jukken;
- i. Het tijdelijk uitwegen (werkwegen) naar de N289, ter hoogte van km 21.150 links en rechts.

**Datum**

7 mei 2024

**Ons kenmerk**

C2307077/5275167

**Uw kenmerk**

10

**Contactpersoon**

Bestuurlijk Juridisch Wegbeheer

**Telefoon**

073 681 2812

**Email**

info@brabant.nl

**Bijlage(n)**

6

Zuid-West 380 kV Oost wordt aangemerkt als een uitbreiding van het landelijk hoogspanningsnet voor zover het betreft de van dat net deel uitmakende netten bestemd voor het transport van elektriciteit op een spanningsniveau van 220 kV of hoger als bedoeld in artikel 20a, eerste lid, onder a, van de Elektriciteitswet 1998.

**Datum**

7 mei 2024

**Ons kenmerk**

C2307077/5275167

In artikel 20a, eerste lid, van de Elektriciteitswet 1998 is bepaald dat op de besluitvorming voor dit project de rijkscoördinatieregeling als bedoeld in artikel 3.35 van de Wet ruimtelijke ordening (Wro) van toepassing is. In samenwerking met het coördinatiebesluit van de minister voor Klimaat en Energie (K&E) van 20 juni 2022, wil dat in dit geval zeggen dat de besluiten die nodig zijn voor Zuid-West 380kV Oost (Rilland – Tilburg) gezamenlijk worden voorbereid, waarbij deze procedure wordt gecoördineerd door de minister voor K&E. Daarbij doorlopen de besluiten, op grond van artikel 3.31, derde lid, in samenhang met artikel 3.35, vierde lid, van de Wro, de uniforme openbare voorbereidingsprocedure als bedoeld in afdeling 3.4 van de Algemene wet bestuursrecht met toepassing van de bijzondere regels in artikel 3.31, derde lid, in samenhang met artikel 3.35, vierde lid, van de Wro.

Dit besluit is één van de besluiten die nodig zijn voor Zuid-West 380kV Oost (Rilland – Tilburg). Daarom is ook op dit besluit de rijkscoördinatieregeling van toepassing. De minister voor K&E heeft een gecoördineerde voorbereiding van de besluiten voor het Zuid-West 380kV Oost (Rilland – Tilburg) bevorderd. Onderhavig besluit is samen met het inpassingsplan en andere besluiten als volgt voorbereid:

- Op 8 augustus 2022 is op grond van artikel 20c, tweede lid, in samenhang met artikel 20ca van de Elektriciteitswet 1998 het onderhavige besluit aangewezen als besluit dat ook gecoördineerd wordt voorbereid en bekend gemaakt;
- Op 14 september 2023 en 28 september 2023 zijn de kennisgevingen met betrekking tot het ontwerp van de besluiten gepubliceerd in de Staatscourant; kennisgeving heeft ook plaatsgevonden in enkele huis-aan-huisbladen en regionale dagbladen;
- Het ontwerp van het besluit heeft van 15 september 2023 tot en met 26 oktober 2023 digitaal ter inzage gelegen op [www.rvo.nl/hsv-380-kv-zuid-west-oost](http://www.rvo.nl/hsv-380-kv-zuid-west-oost).

Op grond van artikel 3.32 in samenhang met artikel 3.35, vierde lid, van de Wro worden dit besluit en de andere besluiten gelijktijdig door de minister voor K&E bekendgemaakt. Tevens doet de minister voor K&E daarvan mededeling in de Staatscourant, enkele huis-aan-huisbladen en regionale dagbladen en langs elektronische weg. Eerdere insprekers en grondeigenaren en beperkt gerechtigden op die gronden worden persoonlijk geïnformeerd.

Voor dit besluit is sprake van een gecoördineerde procedure, de zogenaamde Rijkscoördinatieregeling. Dit betekent dat het ontwerp van dit besluit gelijktijdig

met de andere ontwerp uitvoeringsbesluiten voor het project Zuid-West 380kV Oost (Rilland – Tilburg) ter inzage heeft gelegen.

**Datum**

7 mei 2024

**Ons kenmerk**

C2307077/5275167

Tijdens de terinzagelegging van de uitvoeringsbesluiten zijn in totaal 48 zienswijzen ingediend. De binnengekomen zienswijzen zijn in één gezamenlijke antwoordnota samengevat en van een beantwoording voorzien. De antwoordnota is op <http://www.rvo.nl/hsv-380-kv-zuid-west-oost> te raadplegen. In de antwoordnota is ook aangegeven of de ingebrachte zienswijze betrekking heeft op één specifiek ontwerpbesluit of dat het een algemene zienswijze betreft die niet gericht is op een specifiek ontwerpbesluit. De antwoordnota dient als bijlage beschouwd te worden van dit besluit en wordt, voor zover betrekking hebbend op dit besluit, geacht daarvan deel uit te maken.

In sommige gevallen heeft een ingediende zienswijze tot een aanpassing van het besluit geleid. Indien dit het geval is staat dit in de antwoordnota aangegeven. Voor een juiste verwerking van deze wijzigingen in de definitieve besluiten is contact gezocht met de aanvrager van de vergunning. Waar nodig is verzocht om de vergunningstukken aan te passen. In de antwoordnota is een overzicht opgenomen van de doorgevoerde wijzigingen naar aanleiding van de ingediende zienswijze.

Tot slot zijn er vanuit de aanvrager vanwege nieuwe inzichten of nadere uitwerking van de plannen voor de hoogspanningsverbinding ook enkele wijzigingen verzocht door te voeren in de definitieve besluiten. Deze wijzigingen zijn besproken tussen bevoegd gezag en aanvrager. In hoofdzaak betreft dit ondergeschikte wijzigingen die geen belangen van derden onevenredig schaden. Een overzicht van deze wijzigingen is eveneens opgenomen in de antwoordnota voor de zienswijze.

Naar aanleiding van de publicatie van de kennisgeving en de terinzagelegging van ons ontwerpbesluit het deel van de netwerkuitbreiding in Noord-Brabant zijn geen zienswijzen over het ontwerpbesluit naar voren gebracht.

We hebben uw aanvraag behandeld. Ons besluit luidt als volgt:

### **Gedeputeerde Staten van Noord-Brabant**

1. Gelet op artikel 2.50, eerste lid, van de Interim omgevingsverordening Noord-Brabant;
2. Overwegende dat de provinciale wegen N268, N285, N289 en N640 in de gemeenten Halderberge, Zevenbergen en Woensdrecht deel uitmaken van de zorgplicht voor de provinciale weg als bedoeld in artikel 2.49, tweede lid, van de Interim omgevingsverordening Noord-Brabant;

3. Overwegende dat Gedeputeerde Staten voor het veranderen van de weg nadere regels hebben vastgesteld in de Regeling veranderen en gebruiken van wegen Noord-Brabant 2013;
4. Overwegende dat artikel 4 van de Regeling veranderen en gebruiken van wegen Noord-Brabant 2013 algemene vereisten stelt aan het veranderen van de weg, zoals aangevraagd;
5. Overwegende dat artikel 5 van de Regeling veranderen en gebruiken van wegen Noord-Brabant 2013 vereisten stelt aan kabels of leidingen;
6. Overwegende dat de aangevraagde (tijdelijke) veranderingen van de weg voldoen aan de algemene vereisten als bedoeld in artikel 4 van de Regeling veranderen en gebruiken van wegen Noord-Brabant 2013;
7. Overwegende dat de aangevraagde verandering van de weg voor wat betreft kabels en leidingen voldoet aan de vereisten als bedoeld in artikel 5 van de Regeling veranderen en gebruiken van wegen Noord-Brabant 2013;
8. Overwegende dat op grond van het voorgaande de verkeersveiligheid, doorstroming en leefbaarheid niet in het geding komen door het veranderen van de provinciale wegen N268, N285, N289 en N640 in verband met de realisatie en instandhouding van de 380 kV hoogspanningsverbinding Rilland – Tilburg, al dan niet gecombineerd met een 150 kV-verbinding, het amoveren van één bestaande verbinding, het indien nodig tijdelijk plaatsen van jukken en het realiseren van twee tijdelijke uitwegen naar de N289.

**Datum**

7 mei 2024

**Ons kenmerk**

C2307077/5275167

**Besluiten**

TenneT TSO B.V. vergunning te verlenen voor de realisatie en instandhouding van de 380 kV hoogspanningsverbinding Rilland – Tilburg, al dan niet gecombineerd met een 150 kV-verbinding, het amoveren van één bestaande 150kV verbinding, het – indien nodig – tijdelijk plaatsen van jukken en het realiseren van twee tijdelijke uitwegen, voor/ten behoeve van:

- a. Het bovengronds kruisen van de provinciale weg N268 met 380 kV verbindingen, tussen km 10.700 en km 10.800;
- b. Het bovengronds kruisen de provinciale weg N285 met 150 en 380 kV verbindingen, tussen km 3.700 en km 3.800;
- c. Het ondergronds kruisen (in de leidingenstraat) van de provinciale weg N289 met 150 en 380 kV verbindingen, tussen km 21.000 en km 21.200;
- d. Het ondergronds kruisen (gedeeltelijk in de leidingenstraat) van de provinciale weg N289, tussen km 22.850 en km 22.950, met een 150 kV verbinding;
- e. Het bovengronds kruisen van de provinciale weg N640, tussen km 2.500 en km 2.700, met 150 en 380 kV verbindingen;
- f. Het amoveren van een bovengrondse kruising van de provinciale weg N640, tussen km 2.500 en km 2.600, met 150 kV verbindingen;

- g. Het (tijdelijk) ondergronds kruisen (in de leidingenstraat) van de provinciale weg N640, tussen km 2.500 en km 2.600, met een 150kV verbinding die na gebruik wordt geamoveerd;
- h. Het – indien nodig – tijdelijk plaatsen van jukken, conform de bij de aanvraag gevoegde tekening nummer: 10124719-37-001 van 08-07-2022, Principetekening autosnelweg juk;
- i. Het tijdelijk uitwegen naar de N289, ter hoogte van km 21.150 links en rechts.

**Datum**

7 mei 2024

**Ons kenmerk**

C2307077/5275167

De werkzaamheden zijn aangegeven op de bij de aanvraag gevoegde tekeningen:

- VKA 1.1 van 20-7-2022, bovengronds kruisen N268 mast 1062 – 1063;
- VKA 2.0.1 van 16-11-2022, bovengronds kruisen N285 mast 1095 – 1096;
- VKA 1.1 van 13-6-2022, ondergronds kruisen N289 150 kV boring (ten noorden van knooppunt Markiezaat);
- VKA 2.0.1 van 16-11-2022, ondergronds kruisen N289 150 / 380 kV open ontgraving in leidingenstraat - leidingenviaduct;
- VKA 1.1 van 20-7-2022, tijdelijk ondergronds kruisen met een 150 kV verbinding van de N640 en het permanent bovengronds kruisen met een 150 kV en 380 kV verbinding van de N640 met mast 1068 – 1069;
- Zuid-West 380 kV oost, Reimerswaalweg, N289, versie 2.0.1 van 25 mei 2023.

**Voorschriften**

Bij deze vergunning gelden de voorschriften uit hoofdstuk 2 en hoofdstuk 3, paragraaf 3.1 en paragraaf 3.2 van de Voorschriften beschikkingen provinciale wegen Interim omgevingsverordening Noord-Brabant. De voorschriften zijn bijgevoegd.

**Bijzondere voorschriften**

1. Voor de definitieve locatie en uitvoering van de tijdelijke uitwegen naar de N289 dient u tijdig contact op te nemen met de in de kantlijn genoemde contactpersoon;
2. In aanvulling op de algemene voorschriften dient u ten minste zes (6) weken voorafgaand aan de aanleg van de tijdelijke uitwegen naar de N289, de plannen voor die werkzaamheden af te stemmen met de provincie (Team Onderhoud en Team Verkeer), via \_\_\_\_\_ ;
3. In aanvulling op de algemene voorschriften dient u veertien werkdagen voorafgaand aan de datum van uitvoering van de werkzaamheden contact op te nemen met \_\_\_\_\_ om de start van de werkzaamheden en de tijdelijke verkeersmaatregelen af te stemmen. We verzoeken u in uw email het provinciaal wegnummer en het kenmerk van deze vergunning te vermelden;

4. Afhankelijk van de aard van de werkzaamheden en het tijdstip waarop, gelden voor de in deze vergunning genoemde provinciale wegen afwijkende tijden waarbinnen mag worden gewerkt. Hiervoor dient u tijdig contact op te nemen met \_\_\_\_\_ ;
5. In afwijking van de algemene voorschriften vervalt deze vergunning, wanneer binnen 3 jaar nadat zij onherroepelijk is geworden daarvan geen gebruik is gemaakt. Op verzoek van de houder van de vergunning kunnen we uitstel verlenen.

**Datum**

7 mei 2024

**Ons kenmerk**

C2307077/5275167

**Leges**

Voor het in behandeling nemen van uw aanvraag bent u op grond van de Legesverordening provincie Noord-Brabant 2012 leges verschuldigd. Het bedrag staat vermeld in het bijgevoegde legesbesluit.

Voor het betalen van de leges ontvangt u binnenkort een legesaanslag.

**Digitale aanvraag**

De provincie stimuleert het op digitale wijze indienen van aanvragen. Voor het aanvragen van een besluit over het veranderen of gebruiken van provinciale wegen, hebben we digitale aanvraagformulieren ontwikkeld. Het gebruik van deze e-formulieren bevordert dat we uw aanvraag sneller ontvangen en dat u sneller dan via de traditionele schriftelijke weg een antwoord tegemoet kunt zien over uw aanvraag. We geven u daarom in overweging om voortaan uw aanvragen beveiligd digitaal in te dienen met behulp van een e-formulier. U kunt de e-formulieren vinden op

[https://fd9.formdesk.com/provincienoordbrabant/INFRA\\_Wegen\\_Portal](https://fd9.formdesk.com/provincienoordbrabant/INFRA_Wegen_Portal).

Bedrijven en medeoverheden verzoeken we tevens gebruik te maken van de Berichtenbox voor bedrijven, zie [www.ondernemersplein.nl/berichtenbox-voor-bedrijven/](http://www.ondernemersplein.nl/berichtenbox-voor-bedrijven/).

**Tot slot**

Conform uw aanvraag beschouwen we de heer \_\_\_\_\_, bereikbaar onder telefoonnummer \_\_\_\_\_ als contactpersoon. We verzoeken u bij eventuele wijzigingen in deze gegevens ons per ommekeer daarover te informeren.

Verder wijzen we u er volledigheidshalve op dat naast deze vergunning ook andere toestemmingen nodig kunnen zijn. U kunt hierbij denken aan toestemmingen van de gemeente. Verlening van deze vergunning ontslaat u derhalve niet van de verplichting die toestemmingen aan te vragen, alvorens u gebruik maakt van deze vergunning.

Op 14 juli 2023 hebben we met u contact gehad over de voorbereiding van een RAW-contract voor de provinciale weg N268 en contractvoorbereidingen voor de provinciale wegen N285 en N289. Indien en voor zover we deze provinciale wegen in de toekomst daadwerkelijk reconstrueren, kan dit gevolgen hebben voor de verandering van de weg die we hieraan voorafgaand hebben vergund. We verwachten de reconstructies uit te voeren binnen 5 jaar. In dat

geval wijzen we u erop dat u mogelijk actief het risico op nadeel als gevolg van en tijdens de reconstructie aanvaardt. Ter voorkoming daarvan treden vergunninghouder en de provincie treden tijdig in overleg over de uit te voeren voorgenomen werkzaamheden en hebben de intentie om bij het parallel uitvoeren van hun werkzaamheden te kijken of deze gezamenlijk doorgang kunnen vinden.

**Datum**

7 mei 2024

**Ons kenmerk**

C2307077/5275167

Voor wat betreft de N285 hebben we aangegeven dat daar alleen kleine reconstructies, los van elkaar, worden gerealiseerd. De verwachting is dat die geen problemen opleveren voor de vergunde werkzaamheden. Geadviseerd wordt om de werkzaamheden af te stemmen met de heer

Voor wat betreft de N268 hebben we aangegeven dat de provinciale werkzaamheden daar naar verwachting plaatsvinden tussen april en september 2024. We verwachten niet dat die problemen opleveren voor de vergunde werkzaamheden. Geadviseerd wordt om de werkzaamheden af te stemmen met de heer

Voor wat betreft de voorgenomen werkzaamheden op de N289 hebben we aangegeven dat die werkzaamheden geen problemen opleveren voor de vergunde werkzaamheden.

Deze vergunning is verleend op grond van het bepaalde in de Interim omgevingsverordening Noord-Brabant. We wijzen u erop dat u naast deze vergunning ook andere toestemmingen nodig kunt hebben, bijvoorbeeld op grond van de Wet natuurbescherming en de Wet bodembescherming. Indien in het vergunde tracé bodemverontreiniging aanwezig is, kunt u mogelijk op grond van het bepaalde in de Wet bodembescherming niet of slechts beperkt van uw vergunning gebruik maken. Informatie over de bodemgesteldheid kunt u opvragen via [www.bodemloket.nl](http://www.bodemloket.nl) of door contact op te nemen met de Omgevingsdienst in de regio waar de werkzaamheden plaatsvinden. Voor het veilig en zorgvuldig werken aan ondergrondse lijninfrastructuur verwijzen we u naar Publicatie 307 'Kabels en leidingen in verontreinigde bodem', of nadien vastgestelde versies daarvan, van het kennisplatform CROW.

Gedeputeerde Staten van Noord-Brabant,  
namens deze,



M.J.A.J. Schoenmaker,  
projectleider Bestuurlijk-Juridisch Wegbeheer

**Datum**

7 mei 2024

**Ons kenmerk**

C2307077/5275167

In verband met geautomatiseerd verwerken is dit document digitaal ondertekend.

### **Beroep**

Belanghebbenden kunnen tegen dit besluit beroep instellen bij de Afdeling bestuursrechtspraak van de Raad van State, postbus 20019, 2500 EA, Den Haag. De termijn voor het indienen van een beroepschrift bedraagt zes weken en vangt aan met de ingang van de dag na die waarop het besluit ter inzage is gelegd. Een niet-belanghebbende die een zienswijze naar voren heeft gebracht op het ontwerp van het desbetreffende besluit of aan wie redelijkerwijs niet kan worden verweten dat hij niet of niet tijdig heeft gedaan, kan ook beroep instellen.

Op dit besluit is de Crisis- en herstelwet van toepassing. Dit betekent dat in het beroepschrift moet worden aangegeven welke beroepsgronden hij aanvoert tegen het besluit. Na afloop van de termijn van zes weken kunnen geen nieuwe beroepsgronden meer worden aangevoerd. Vermeld in het beroepschrift dat de Crisis- en herstelwet van toepassing is.



**Bijlage 1**

VKA 1.1 van 20-7-2022, bovengronds kruisen N268 mast 1062 - 1063

**Datum**

7 mei 2024

**Ons kenmerk**

C2307077/5275167

**Legenda**

**VKA 2.0.1**

- Selo 380 kV
- Stalen jukken - Juk
- Watergang - Juk
- Werkweg 8 meter - Juk
- Werkweg 10 meter - Juk
- Tijdelijk dempen
- Lierfretreinen
- Werkweg 8 meter
- Werkweg 10 meter
- Werkterreinen
- Fundaties
- Ontgravingvlak
- Indicatieve mastpunten
- Traversen - symbool
- Gemeentegrenzen

**Rijkswaterstaat**

- hectometerpaal/bord



Versie	VKA 1.1	Datum	20-7-2022
Schaal	1:2.500	Formaat	A3
Kenmerk	https://www.rijkswaterstaat.nl/over-rijks-waterstaat/over-rijks-waterstaat		



Aan deze kaarten kunnen geen rechten worden ontleend. © Transit, TEGO B.V.



**Bijlage 2**

VKA 2.0.1 van 16-11-2022, bovengronds kruisen N285 mast 1095 - 1096

**Datum**

7 mei 2024

**Ons kenmerk**

C2307077/5275167





**Bijlage 3**

VKA 1.1 van 13-6-2022, ondergronds kruisen N289 150 kV boring (ten noorden van knooppunt Markiezaat)

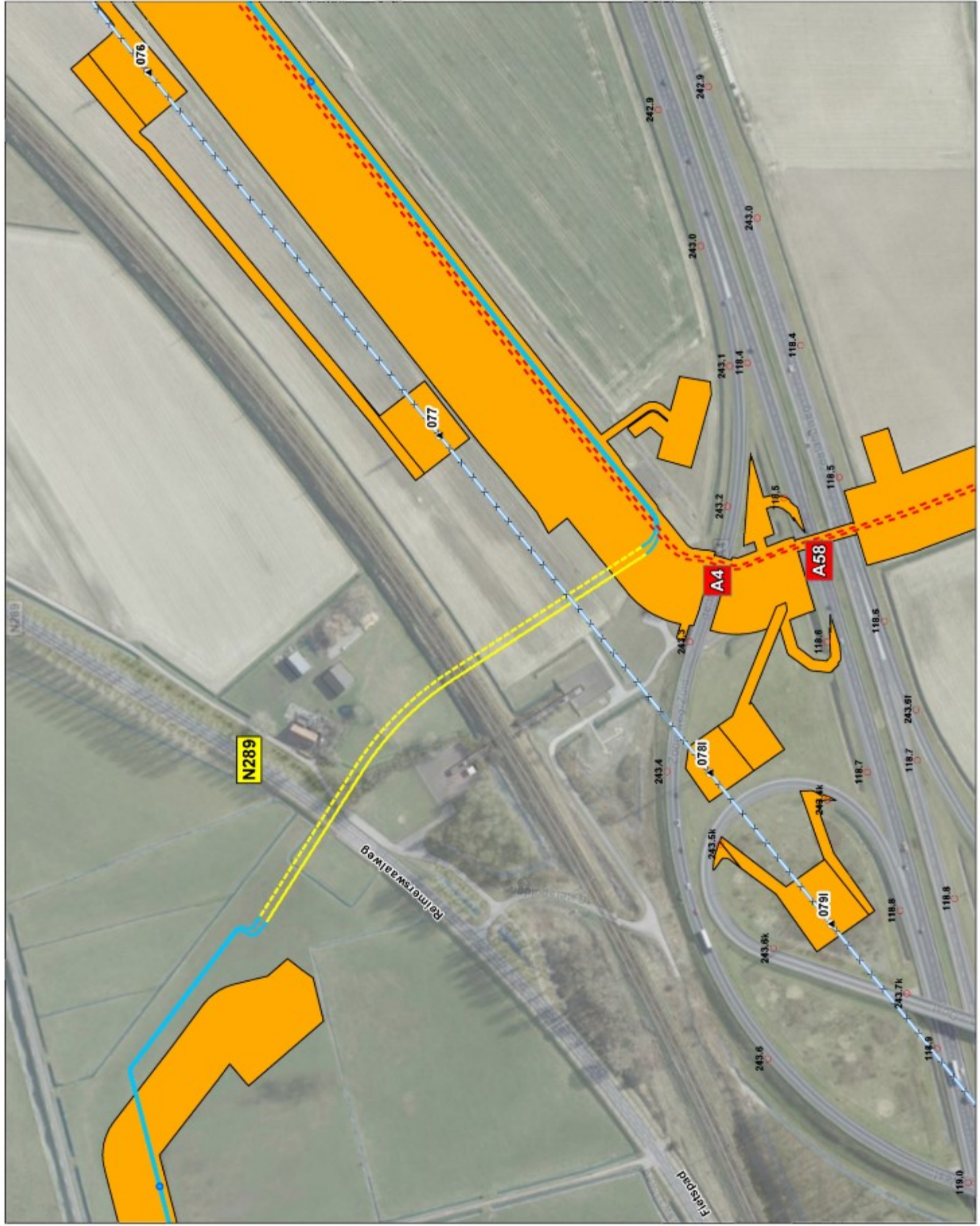
**Datum**

7 mei 2024

**Ons kenmerk**

C2307077/5275167





<b>Legenda</b>	
VKA2.0	380kV kabel
- - -	Te amoveren verbinding
x	Te amoveren masten
▲	Te amoveren masten
<b>Bestaande verbinding</b>	
—	150 kV bovengronds
○	Masten
<b>Nieuwe 150kV kabeltracés</b>	
—	boring
—	open ontgraving
—	inloccatie
—	Gemeentegrenzen
<b>Rijkwaterstaat</b>	
○	hectometerpaal/bord

Version	VKA 1.1	Datum	13-06-2022
Schaal	1:2.500	Formaat	A3
Kennmerk			

0 50 100 m

Alle foto's zijn auteursrechtelijk beschermd. Het kopiëren van deze afbeelding is strafbaar. © Transit 1802 B.V.

**Bijlage 4**

VKA 2.0.1 van 16-11-2022, ondergronds kruisen N289 150 / 380 kV open ontgraving in leidingenstraat - leidingenviaduct

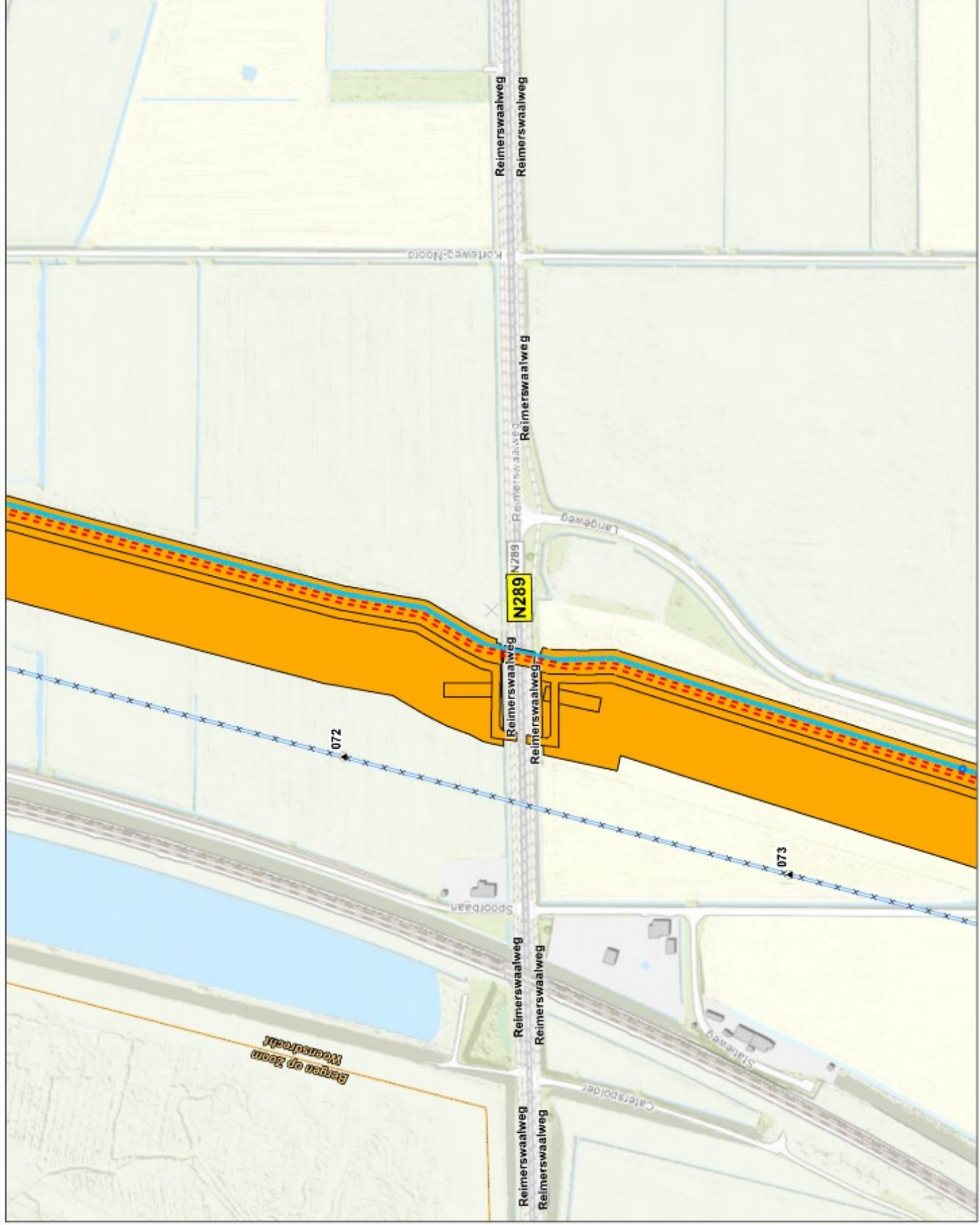
**Datum**

7 mei 2024

**Ons kenmerk**

C2307077/5275167





<b>Legenda</b> VKA2.0.1 - - - 380kV kabel x x Te amoveren verbinding ▲ Te amoveren masten <b>Bestaande verbinding</b> 150 kV bovengronds ○ Masten <b>Nieuwe 150kV kabeltracés</b> - - - open ontgraving - - - moflocatie Gemeentegrenzen			Versie VKA 2.0.1 Datum 16-11-2022 Schaal 1:2.500 Formaat A3 Kenmerk 102202202	
Agri-Data Boring is een open bodem monitorings- © TerraT 2020 S.V.				



**Bijlage 5**

VKA 1.1 van 20-7-2022, tijdelijk ondergronds kruisen met een 150 kV verbinding van de N640 en het permanent bovengronds kruisen met een 150 kV en 380 kV verbinding van de N640 met mast 1068 - 1069

**Datum**

7 mei 2024

**Ons kenmerk**

C2307077/5275167



**Bijlage 6**

Zuid-West 380 kV oost, Reimerswaalweg, N289, versie 2.0.1 van 25 mei 2023.

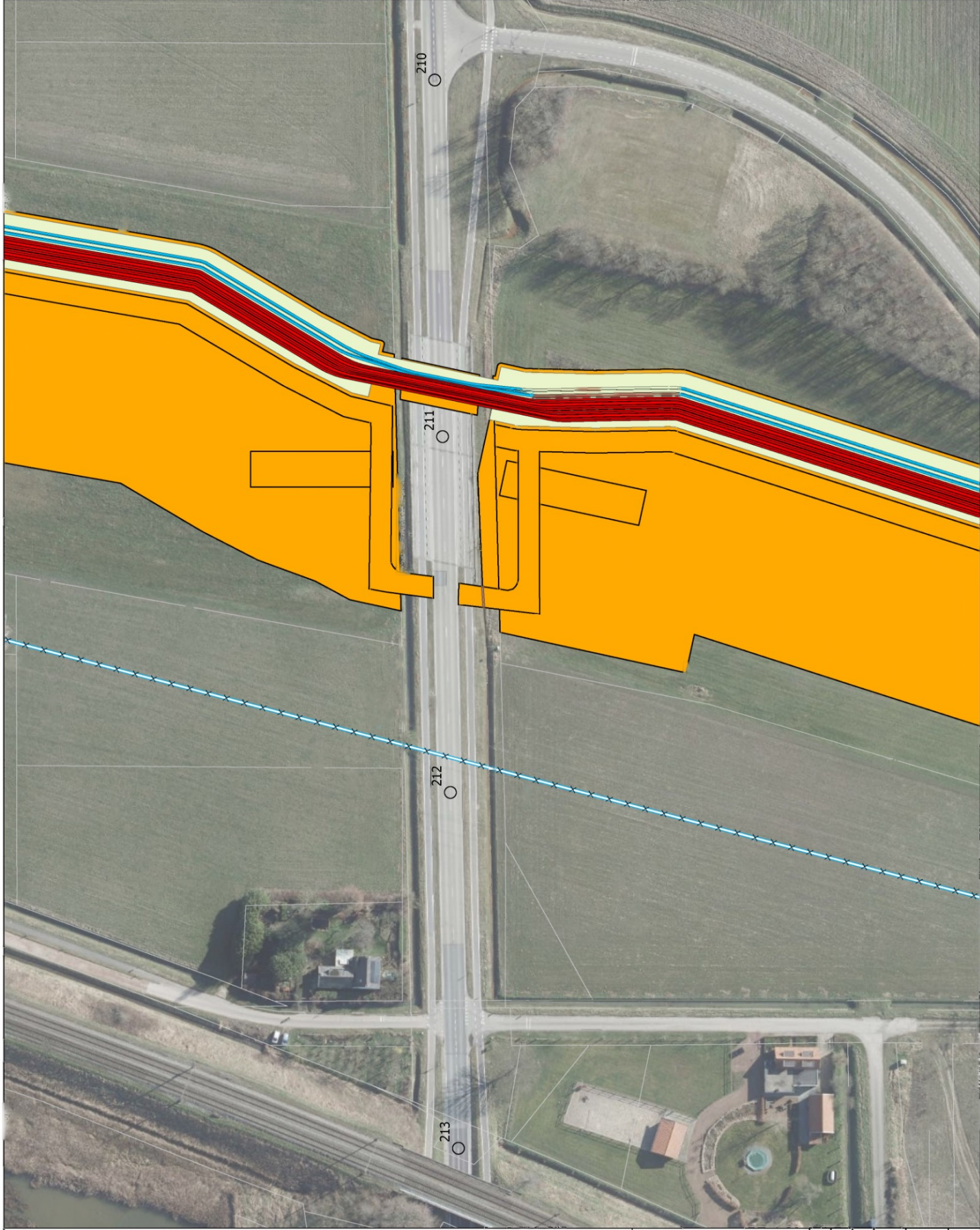
**Datum**

7 mei 2024

**Ons kenmerk**

C2307077/5275167





**Legenda**

- Bestaande 150 kV verbinding
- 150kV kabel (VKA2.0.1)
- 380kV kabel (VKA2.0.1)
- Te amoveren verbinding
- Werkterreinen
- Ontgraving
- Kadastrale percelen



Versie	2.0.1	Datum	5/25/2023
Status	Definitief	Schaal	1:1.000
Auteur	DM-DA	Formaat	A3
Kenmerk	230525_Reimerswaalweg.aprx		

Aan deze tekening kunnen geen rechten worden ontleend. © Reimer TSC B.V.

**Voorschriften beschikkingen provinciale wegen**

**Omgevingsverordening Noord-Brabant**

Versie: 1 januari 2024

## Inhoud

<b>1.</b>	<b>Inleiding</b>	<b>1</b>
<b>2.</b>	<b>Algemene voorschriften behorende bij vergunningplichtige beperkinggebiedactiviteiten als bedoeld in artikel 3.112, artikel 7.11 en artikel 7.12 van de Omgevingsverordening Noord-Brabant</b>	<b>2</b>
<b>3.</b>	<b>Voorschriften behorende bij vergunningplichtige beperkinggebiedactiviteiten als bedoeld in artikel 3.112, onderdeel a tot en met h, van de Omgevingsverordening Noord-Brabant</b>	<b>6</b>
3.1	Algemene voorschriften behorende bij vergunningplichtige beperkinggebiedactiviteiten als bedoeld in artikel 3.112, onderdeel a tot en met h, van de Omgevingsverordening Noord-Brabant	6
3.2	Voorschriften behorende bij de vergunningplichtige beperkinggebiedactiviteiten als bedoeld in artikel 3.112, onderdeel a, van de Omgevingsverordening Noord-Brabant (herinrichten middenterrein rotonde)	7
3.3	Voorschriften behorende bij de vergunningplichtige beperkinggebiedactiviteiten als bedoeld in artikel 3.112, onderdeel b en c, van de Omgevingsverordening Noord-Brabant (zijwegen en uitwegen)	8
3.4	Voorschriften behorende bij de vergunningplichtige beperkinggebiedactiviteiten als bedoeld in artikel 3.112, onderdeel d en e, van de Omgevingsverordening Noord-Brabant (kabels en leidingen)	8
3.5	Voorschriften behorende bij de vergunningplichtige beperkinggebiedactiviteit als bedoeld in artikel 3.112, onderdeel e, van de Omgevingsverordening Noord-Brabant (leiding lozen hemelwater)	11
3.6	Voorschriften behorende bij de vergunningplichtige beperkinggebiedactiviteit als bedoeld in artikel 3.112, onderdeel f, van de Omgevingsverordening Noord-Brabant (aanduiding)	11
3.7	Voorschriften behorende bij de vergunningplichtige beperkinggebiedactiviteit als bedoeld in artikel 3.112, onderdeel g, van de Omgevingsverordening Noord-Brabant (kunstobject)	12

3.8	Voorschriften behorende bij de vergunningplichtige beperkinggebiedactiviteit als bedoeld in artikel 3.112, onderdeel h, van de Omgevingsverordening Noord-Brabant (schildering)	12
<b>4.</b>	<b>Voorschriften behorende bij de vergunningplichtige beperkinggebiedactiviteit als bedoeld in artikel 3.112, onderdeel i tot en met k, alsmede artikel 7.11 en artikel 7.12 van de Omgevingsverordening Noord-Brabant</b>	<b>13</b>
4.1	Algemene voorschriften behorende bij de vergunningplichtige beperkinggebiedactiviteit als bedoeld in artikel 3.112, onderdeel i tot en met k, alsmede artikel 7.11 en artikel 7.12 van de Omgevingsverordening Noord-Brabant (evenement, activiteit, wedstrijd met voertuigen)	13
4.2	Voorschriften behorende bij de vergunningplichtige beperkinggebiedactiviteit als bedoeld in artikel 3.112, onderdeel i, van de Omgevingsverordening Noord-Brabant (voorwerp en stof)	13
	<b>BIJLAGE 1: Ligging kabels en leidingen</b>	<b>14</b>

## 1. Inleiding

De provincie Noord-Brabant heeft specifieke verantwoordelijkheden voor haar wegen. Om deze verantwoordelijkheden te kunnen dragen hebben Provinciale Staten in de Omgevingsverordening Noord-Brabant over activiteiten op en rondom provinciale wegen regels vastgesteld.

De Omgevingsverordening Noord-Brabant biedt Gedeputeerde Staten de mogelijkheid toestemming te verlenen voor zogenaamde beperkingactiviteiten waarmee de wegen anders gebruikt worden dan waarvoor deze zijn bedoeld, bijvoorbeeld door aan de weg te werken of op de weg een evenement te houden. Aan de beschikking kunnen Gedeputeerde Staten voorschriften verbinden. De voorschriften mogen uitsluitend strekken tot bescherming van de belangen in verband waarmee de beschikking is vereist.

Dit uitvoeringsdocument bevat de meest voorkomende voorschriften die Gedeputeerde Staten aan de verschillende beschikkingen kunnen verbinden. Dit document maakt onderscheid in algemene voorschriften die voor iedere beschikking gelden en specifieke voorschriften. Hoofdstuk 3 bevat voorschriften die verbonden worden aan beschikkingen voor beperkinggebiedactiviteiten waarmee op enigerlei wijze aan de weg gewerkt wordt. Hoofdstuk 4 bevat voorschriften die verbonden worden aan beschikkingen op basis waarvan beperkinggebiedactiviteiten voor een ander gebruik van de weg dan voor verkeersdoeleinden worden toegestaan. Voor zover nodig leveren Gedeputeerde Staten maatwerk en verbinden zij aanvullend voorschriften aan een beschikking die in de specifieke situatie nodig zijn om de doorstroming, verkeersveiligheid en leefbaarheid op de provinciale wegen te beschermen of te verbeteren.



## **2. Algemene voorschriften behorende bij vergunningplichtige beperkinggebied-activiteiten als bedoeld in artikel 3.112, artikel 7.11 en artikel 7.12 van de Omgevingsverordening Noord-Brabant**

1. De houder van de beschikking leeft de aan de beschikking verbonden voorschriften na.
2. De houder van de beschikking voorkomt dat de verkeersveiligheid, de doorstroming en de kwaliteit van de weg in het geding komen. De houder van de beschikking waarborgt daarbij minimaal 3,50 meter vrije doorgangsbreedte op de hoofdrijbaan, 1,50 meter vrije doorgangsbreedte op de fietspaden en 4,50 meter vrije doorgangshoogte.
3. De houder van de beschikking treft bij gebruikmaking van de beschikking verkeersmaatregelen waarbij de houder van de beschikking ervoor zorgdraagt dat:
  - a. met Gedeputeerde Staten minimaal 2 weken alvorens de verkeersmaatregelen te plaatsen afgestemd wordt over de aard van de verkeersmaatregelen en de datum van plaatsing;
  - b. de verkeersmaatregelen en bebording in verband met omleidingsroutes voldoen aan CROW-publicatie 265, 96a en 96b of nadien vastgestelde versies daarvan;
  - c. de verkeersborden zijn uitgevoerd in minimaal klasse II-materiaal, tenzij anders in de beschikking vermeld, en dat de verkeersmaatregelen bij duisternis of bij slecht zicht afdoende verlicht zijn;
  - d. de verkeersborden direct na realisatie of afronding van de vergunde beperkinggebiedactiviteit worden verwijderd;
  - e. In het geval dat Gedeputeerde Staten hebben toegestaan dat anderen dan de politie het verkeer regelen, de andere personen voldoen aan de vereisten die gelden op grond van de Regeling verkeersregelaars 2009;
  - f. Het treffen van verkeersmaatregelen geschiedt voor rekening en risico van de houder van de beschikking.
4. De houder van de beschikking volgt alle aanwijzingen in het belang van de (verkeers-) veiligheid en de doorstroming op de weg en de kwaliteit van de weg, gegeven door de politie of brandweer, onmiddellijk en nauwgezet door en voor rekening van de houder van de beschikking op.
5. Voor zover de beschikking niet vermeldt binnen welke termijn de houder van de beschikking ervan gebruik moet maken, geldt een termijn van 12 maanden na dagtekening van de beschikking.
6. De houder van de beschikking heeft de beschikking of een kopie daarvan, inclusief bijbehorende bijlage(n), bij zich tijdens de gebruikmaking van de beschikking en toont deze op verzoek van Gedeputeerde Staten, de politie of brandweer.

7. Op verzoek van Gedeputeerde Staten levert de houder van de beschikking een nulmeting op voorafgaand aan de uitvoering van de beschikking, of een proces-verbaal van oplevering nadat gebruik gemaakt is van de beschikking.
8. De houder van de beschikking neemt alle redelijkerwijs mogelijke maatregelen teneinde te voorkomen dat aan eigendommen van de provincie of derden schade wordt toegebracht.
9. In geval van het ontstaan van lekkages, brand- of explosiegevaar, onveiligheid voor omwonenden of andere belanghebbenden, schade aan eigendommen, of kans daartoe, informeert de houder van de beschikking direct Gedeputeerde Staten en de politie.
10. In het geval van schade aan eigendommen informeert de houder van de beschikking direct Gedeputeerde Staten, bereikbaar onder het algemene telefoonnummer 073 - 6812812. De houder van de beschikking overlegt met de politie en Gedeputeerde Staten welke maatregelen de houder van de beschikking ter beperking van gevaar en schade moet treffen.
11. De provincie Noord-Brabant aanvaardt geen aansprakelijkheid voor schade aan eigendommen van derden die het gevolg is van het gebruikmaken van de beschikking.
12. De houder van de beschikking blijft tot een jaar na afloop van gebruikmaking van de beschikking aansprakelijk voor alle schade aan de weg en beplantingen die verband houdt met het gebruikmaken van de beschikking.
13. De houder van de beschikking maakt voor eigen rekening en risico gebruik van de vergunning en, voor zover de beschikking voorziet in het aanleggen, verleggen of realiseren van beperkinggebiedactiviteit als bedoeld in artikel 3.112, onder a tot en met h, onderhoudt het aangelegde, verlegde of gerealiseerde voor eigen rekening en risico.
14. Gedeputeerde Staten kunnen aanvullende voorschriften verbinden aan de beschikking.
15. Het niet naleven van één of meerdere aan de beschikking verbonden voorschriften kan leiden tot wijziging of intrekking van de beschikking.

### **3. Voorschriften behorende bij vergunningplichtige beperkinggebiedactiviteiten als bedoeld in artikel 3.112, onderdeel a tot en met h, van de Omgevingsverordening Noord-Brabant**

#### **3.1 Algemene voorschriften behorende bij vergunningplichtige beperkinggebiedactiviteiten als bedoeld in artikel 3.112, onderdeel a tot en met h, van de Omgevingsverordening Noord-Brabant**

1. De houder van de beschikking maakt geen gebruik van de beschikking in geval van mist, sneeuwval, of andere omstandigheden van atmosferische aard, die het zicht beperken tot een afstand van minder dan 200,00 meter, tenzij sprake is van een storing van dusdanige aard dat herstel geen uitstel kan dulden.
2. Alvorens de houder van de beschikking gebruik maakt van de beschikking, informeert de houder van de beschikking met behulp van een KLIC-melding bij het Kadaster naar de liggingplaats van kabels en leidingen om te voorkomen dat deze tijdens het gebruikmaken van de beschikking beschadigd raken.
3. De houder van de beschikking voert de vergunde beperkinggebiedactiviteit uit conform de beschikking en daarbij behorende tekeningen.
4. Indien tijdens de gebruikmaking van de beschikking sprake blijkt te zijn van onvoorziene omstandigheden waardoor de houder van de beschikking de werkzaamheden niet of niet geheel conform de beschikking en de tekeningen kan uitvoeren, of wanneer het wenselijk lijkt om de werkzaamheden in afwijking van de beschikking uit te voeren, meldt de houder van de beschikking dit direct aan Gedeputeerde Staten via het algemene telefoonnummer 073 - 6812812 en overlegt over een oplossing.
5. Indien de houder van de beschikking tijdens de gebruikmaking van de beschikking verontreinigde grond, verontreinigd puin of andere verontreinigde materialen tegenkomt, meldt de houder van de beschikking dit direct aan Gedeputeerde Staten via het algemene telefoonnummer 073 - 6812812.
6. De houder van de beschikking maakt na afloop van iedere dag dat hij van de beschikking gebruik maakt alle ontgravingen in de weg dicht.
7. De houder van de beschikking geeft opengebroke weggedeelten, bestratingen en andere in verband met de werkzaamheden aanwezige obstakels duidelijk aan en verlicht deze.
8. De houder van de beschikking volgt tijdens de gebruikmaking van de beschikking het Landelijk protocol Aziatische Duizendknopen, zoals gepubliceerd op [www.bestrijdingduizendknoop.nl](http://www.bestrijdingduizendknoop.nl).

9. Alle verzakkingen en instortingen die in de weg ontstaan, die naar het oordeel van Gedeputeerde Staten rechtstreeks het gevolg zijn van gebruikmaking van de beschikking, herstelt de houder van de beschikking op eerste aanzegging voor eigen rekening en risico.
10. De houder van de beschikking realiseert en onderhoudt de vergunde beperkinggebiedactiviteit voor eigen rekening en risico.

### **3.2 Voorschriften behorende bij de vergunningplichtige beperkinggebied-activiteiten als bedoeld in artikel 3.112, onderdeel a, van de Omgevingsverordening Noord-Brabant (herinrichten middenterrein rotonde)**

1. Aanwezige (elektronische) voorzieningen op het middenterrein van de rotonde blijven te allen tijde voor onderhoudspersoneel met een onderhoudsvoertuig bereikbaar.
2. De opstelplaats voor het onderhoudsvoertuig op het middenterrein van de rotonde wordt uitgevoerd in grasbetonblokken.
3. De kwaliteit van de grond in het middenterrein die wordt gebruikt voor de aanplant van de beplanting voldoet aan het Besluit bodemkwaliteit.
4. Boompalen zijn van duurzaam FSC-hout, duurzaamheidsklasse I-II, of gelijkwaardig.
5. Het gebruik van chemische bestrijdings- of reinigingsmiddelen is verboden.
6. Minimaal 50% van het plantmateriaal is van duurzaam biologisch plantmateriaal.
7. De aanplant bestaat uit duurzaam geproduceerd materiaal. Indien de meest duurzame vorm (SKAL productcertificaat) van de beplantingen aantoonbaar niet verkrijgbaar is, dan wordt onderstaande mate van duurzaamheid, in afnemende rangorde van belangrijkheid, worden toegepast:
  - a. plantmateriaal met SKAL-productcertificaat;
  - b. plantmateriaal met Milieukeur productcertificaat;
  - c. plantmateriaal afkomstig van kwekerijen met MPS-Qualitree-bedrijfscertificaat;
  - d. plantmateriaal afkomstig van kwekerijen met MPS-bedrijfscertificaat;
  - e. plantmateriaal afkomstig van kwekerijen met een ISO 14001-milieumanagementsysteem;
  - f. plantmateriaal afkomstig van kwekerijen welke voldoen aan de kwaliteitseisen van NAKTuinbouw.

### **3.3 Voorschriften behorende bij de vergunningplichtige beperkinggebied-activiteiten als bedoeld in artikel 3.112, onderdeel b en c, van de Omgevingsverordening Noord-Brabant (zijwegen en uitwegen)**

1. Zij- en uitwegen worden aangelegd conform de specifieke aan de beschikking verbonden technische vereisten.
2. De bestrating van een uitweg die niet bedoeld is voor een bouwkegel wordt uitgevoerd in grasbetontegels.

### **3.4 Voorschriften behorende bij de vergunningplichtige beperkinggebied-activiteiten als bedoeld in artikel 3.112, onderdeel d en e, van de Omgevingsverordening Noord-Brabant (kabels en leidingen)**

1. De houder van de beschikking past de liggingsvereisten als bedoeld in bijlage 1 toe.
2. De houder van de beschikking volgt een door Gedeputeerde Staten gegeven aanwijzing die inhoudt dat de liggende kabels en leidingen binnen een daarbij te bepalen termijn en wijze moeten worden verwijderd of verlegd direct en nauwgezet op.
3. Voor zover de beschikking strekt tot vervangen van bestaande kabels of leidingen, verwijderd de houder van de beschikking de kabels en leidingen die buiten gebruik worden gesteld.
4. Kabels en leidingen voldoen aan de volgende kwaliteitsvereisten:
  - a. Eisen voor stalen transportleidingsystemen (NEN 3650);
  - b. Aanvullende eisen voor stalen leidingen in kruisingen met belangrijke waterstaatswerken (NEN 3651);
  - c. Aanvullende eisen voor niet-stalen leidingen in kruisingen met belangrijke waterstaatswerken (NEN 3652);
  - d. Kunststofleidingen voor transport van gas, drinkwater en afvalwater – Stuiklassen voor buizen en hulpstukken van PE met een dichtheid van tenminste  $930 \text{ kg/m}^3$  (NEN 7200);
  - e. Roosters en deksels voor putten en kolken voor verkeersgebieden. Eisen, typebeproevingen, markering en kwaliteitsbeheersing (NEN – EN 124);
  - f. Voor zover de NEN-normen als bedoeld in onder a tot en met e worden omgenummerd of vervangen zijn de daarvoor in de plaats gekomen NEN-normen van toepassing.
5. Voor zover de beschikking het leggen kabels en leidingen in een weglichaam (waaronder duikers en dergelijke) toestaat, zijn de kabels en leidingen, met inachtneming van de te verwachte gronddruk, berekend op een verkeersbelasting overeenkomstig klasse 60 van de Voorschriften Ontwerp Stalen Bruggen (VOSB, NEN 6788).

6. Voor zover de beschikking ontgravingen toestaat:
  - a. zijn de kabels en leidingen "in den droge" gelegd of verlegd, zo nodig de grondwaterstand te verlagen;
  - b. in taluds van berm sloten, zijn de taluds na aanvulling bezet met stapelzoden.
7. Voor zover de beschikking het plaatsen van merktekens ter aanduiding van de onder, in en op de weg gelegen afsluiters, kabels, leidingen en dergelijke toestaat, plaats de houder van de beschikking deze aan gebouwen. Indien dit niet mogelijk is, plaatst de houder van de beschikking de merktekens in de berm van de weg.
8. Bij een onverharde berm steken de merktekens maximaal 0,50 meter boven het maaiveld uit. Het bovengedeelte van het merkteken is over een lengte van tenminste 0,20 meter in de voor de houder van de beschikking gebruikelijke kleur worden geverfd en onderhouden.
9. Merktekens in de wegverharding zijn gelijk met de verharding gehouden en duidelijk herkenbaar gemarkeerd. De merktekens zijn zo veel mogelijk tegen de perceelsgrens, doch minimaal 1,25 meter vanaf de zijkant van de verharding geplaatst en zodanig dat zij geen hinder voor het verkeer veroorzaken.
10. Voor zover de beschikking het (ver)leggen van kabels en leidingen onder bomen toestaat, voert de houder van de beschikking het (ver)leggen uit door middel van (gestuurde) boringen, tenzij anders bepaald.
11. De houder van de beschikking levert de weg na afloop van de werkzaamheden in dezelfde staat op als waarin de weg zich voor aanvang van de werkzaamheden bevond. Eventuele tijdens de werkzaamheden verwijderde beplantingen worden teruggeloopt. Na afloop doet de houder van de beschikking een gereedmelding van de werkzaamheden bij Gedeputeerde Staten via het algemene telefoonnummer 073 - 6812812.
12. De houder van de beschikking neemt de kabels en leidingen binnen een periode van maximaal vier jaar na de datum van beschikking in gebruik. Na het ongebruikt verstrijken van die periode kunnen Gedeputeerde Staten de beschikking intrekken en verwijdering van de kabel of leiding vorderen. Dit voorschrift is niet van toepassing voor kabels en leidingen waarvoor artikel 5.2 lid 8 juncto artikel 5.15 van de Telecommunicatiewet van toepassing is.
13. Voor zover de beschikking strekt tot het vernieuwen of vervangen van een liggende kabel of leiding, en die liggende kabel of leiding na ingebruikname van de nieuwe kabel of leiding niet langer operationeel is, dan verwijdert de houder van de beschikking de liggende kabel of leiding gelijktijdig met het leggen van de nieuwe kabel of leiding.

14. De houder van de beschikking meldt storingen en calamiteiten in of aan een kabel of leiding direct aan de exploitant van de kabel of leiding en aan Gedeputeerde Staten, via het algemene telefoonnummer 073 - 6812812. De houder van de beschikking overlegt met de exploitant en Gedeputeerde Staten over de plaats, de wijze, het tijdstip en de duur van de werkzaamheden die strekken tot het verhelpen van de storing of calamiteit. Dit voorschrift is niet van toepassing voor kabels en leidingen waarvoor artikel 5.6 van de Telecommunicatiewet van toepassing is.
15. Voor zover de beschikking toestaat dat kabels en leidingen verhardingen kruisen, voert de houder van de beschikking deze uit door middel van (gestuurde) boringen.
16. Voor het uitvoeren van boringen is de Richtlijn boortechnieken van Rijkswaterstaat van toepassing, te vinden op:  
[https://open.rijkswaterstaat.nl/publish/pages/130848/richtlijn\\_boortechnieken.pdf](https://open.rijkswaterstaat.nl/publish/pages/130848/richtlijn_boortechnieken.pdf)
17. Voor zover de beschikking toestaat dat kabels en leidingen wegen kruisen, legt de houder van de beschikking de kruisende kabels en leidingen in mantelbuizen. De houder van de beschikking legt de mantelbuizen zoveel mogelijk haaks op de weg. Kruisingen van de rijbaan dienen groepsgewijs te geschieden, waarbij geen kleinere onderlinge afstand dan 50,00 meter tussen de groepen mag voorkomen. Leidingen voor gas en water mogen rechtstreeks geboord worden.
18. Ten behoeve van de controle van de grondwaterstand tijdens de bronbemaling brengt de houder van de beschikking in de wegbermen aan weerszijden van de hoofdrijbaan peilbuizen aan, die reiken tot 1,00 meter onder de onderkant van de boorbuizen of mantelbuizen. De plaats en het aantal van de in de wegbermen te plaatsen bemalingbuizen (bronnen) bepaalt de houder van de beschikking in overleg met en volgens aanwijzing van Gedeputeerde Staten.

### **3.5 Voorschriften behorende bij de vergunningplichtige beperkinggebied-activiteit als bedoeld in artikel 3.112, onderdeel e, van de Omgevingsverordening Noord-Brabant (leiding lozen hemelwater)**

1. Uitmondingsconstructies (beton,- kunststofbuizen e.d.) in taluds bestaan uit duurzaam materiaal.
2. Uitstroomvoorzieningen of lozingsconstructies worden voorzien van een taludbescherming (inclusief bodem) van (stamp)beton van 0,20m dik aan weerszijde van de watergang en over een totale breedte van drie keer de diameter van de uitstroomvoorziening.
3. Om eventuele schade door regulier (berm)onderhoud aan de uitstroomvoorziening of lozingsconstructie te voorkomen, wordt de uitstroomvoorziening of lozingsconstructie minimaal glad aan het talud afgewerkt.

4. De taludbescherming moet minimaal reiken vanaf de onderkant van de uitstroomvoorziening of lozingsconstructie tot aan de laagste waterstand in het oppervlaktewaterlichaam.
5. Uitkomende grond of zand bij ontgravingen dient afgevoerd te worden naar een beschikkinghoudende inrichting.
6. Aanvullingen op de uitstroomvoorziening of lozingsconstructie worden optimaal verdicht en hebben tenminste eenzelfde dichtheid als de omringende grondslag, zodat geen uitspoelingen en geen zettingsverschillen optreden.
7. Het onderhoud aan de uitstroomvoorziening of lozingsconstructie wordt door en voor rekening van de houder van de beschikking uitgevoerd.
8. Alle vrijkomende materialen inclusief grond en slib met bijbehorende kosten voor de bepaling van de kwaliteit, komen ten laste van de houder van de beschikking.
9. Tijdens de uitvoering van de werkzaamheden wordt te allen tijde de waterafvoer in de provinciale bermsloot geborgd.
10. Via de uitstroomvoorziening of lozingsconstructie mag uitsluitend hemelwater worden geloosd.
11. Indien door middel van drainageleidingen water in het oppervlaktewaterlichaam wordt gebracht, is deze voorzien van een drainage uitmonding van duurzaam materiaal, waarbij de taludbescherming in de vorm van een taludgoot zichtbaar is aangebracht.

### **3.6 Voorschriften behorende bij de vergunningplichtige beperkinggebied-activiteit als bedoeld in artikel 3.112, onderdeel f, van de Omgevingsverordening Noord-Brabant (aanduiding)**

1. De houder van de beschikking plaatst de aanduiding.
2. Voor aanduidingen van toeristisch-recreatieve fiets- en wandelroutes en andere aanduidingen gelden de vormgeving- en uitvoeringsvoorschriften zoals opgenomen in Richtlijn bewegwijzering, publicatie nr. 322 van het CROW, januari 2014 of nadien vastgestelde versies daarvan.
3. Voor zover de aanduiding een reclamebord op het middeneiland van een rotonde gelegen binnen de bebouwde kom betreft, geldt de maximale afmeting van 500 millimeter bij 700 millimeter en overige reclameborden voldoen aan de maximale afmetingen zoals vastgelegd in het beleid van de gemeente waarbinnen de provinciale weg ligt.





**3.7 Voorschriften behorende bij de vergunningplichtige beperkinggebied-activiteit als bedoeld in artikel 3.112, onderdeel g, van de Omgevingsverordening Noord-Brabant (kunstobject)**

1. Tijdens het uitvoeren van reinigingswerkzaamheden past de houder van de beschikking aantoonbaar volledig biologisch afbreekbare (100% in 28 dagen) puur-natuur-oplosmiddelen toe en zorgt de houder van de beschikking voor de opvang en verwijdering van het reinigingswater;
2. Het opstelpunt voor onderhoudsvoertuigen, de verkeerborden en overige verkeersvoorzieningen die op de rotonde en het middeneiland ervan aanwezig zijn, blijven gehandhaafd en onderhoudt de provincie;
3. De houder van de beschikking onderhoudt, verwijdert of verplaatst het kunstobject of onderdelen daarvan op eerste aanzeggen van Gedeputeerde Staten indien zij onderhoud, verwijdering of verplaatsing van het kunstobject of onderdelen daarvan noodzakelijk achten.

**3.8 Voorschriften behorende bij de vergunningplichtige beperkinggebied-activiteiten als bedoeld in artikel 3.112, onderdeel h, van de Omgevingsverordening Noord-Brabant (beschilderen kunstwerk)**

1. De afbeelding van de schildering is voor een periode van minimaal vijf jaar goed zichtbaar;
2. De verf van de schildering is op waterbasis gebaseerd;
3. De schildering bevat een vandalisme werende coating, die goed afwasbaar is;
4. De houder van de beschikking gebruikt tijdens het uitvoeren van onderhouds- of reinigingswerkzaamheden volledig biologisch afbreekbare (100% in 28 dagen) puur-natuur-oplosmiddelen;
5. De houder van de beschikking vangt tijdens het uitvoeren van onderhouds- of reinigingswerkzaamheden het reinigingswater op en verwijdert deze.

**4. Voorschriften behorende bij de vergunningplichtige beperkinggebiedactiviteit als bedoeld in artikel 3.112, onderdeel i tot en met k, alsmede artikel 7.11 en artikel 7.12 van de Omgevingsverordening Noord-Brabant**

**4.1 Algemene voorschriften behorende bij de vergunningplichtige beperkinggebiedactiviteit als bedoeld in artikel 3.112, onderdeel i tot en met k, alsmede artikel 7.11 en artikel 7.12 van de Omgevingsverordening Noord-Brabant (evenement, activiteit, wedstrijd met voertuigen)**

1. De houder van de beschikking brengt direct na gebruikmaking van de beschikking de weg en de directe omgeving daarvan in oorspronkelijke staat terug en verwijdert het in verband met de gebruikmaking van de beschikking achtergebleven afval.

**4.2 Voorschriften behorende bij de vergunningplichtige beperkinggebiedactiviteit als bedoeld in artikel 3.112, onderdeel i, van de Omgevingsverordening Noord-Brabant (voorwerp en stof)**

1. Uiterlijk twee weken voordat de houder van de beschikking gebruik maakt van de beschikking meldt de houder van de beschikking dit aan Gedeputeerde Staten, via het algemene telefoonnummer 073 - 6812812.
2. De voorwerpen en stoffen verkeren in een goede staat van onderhoud en voldoen aan alle van toepassing zijnde (bouw-)veiligheidsvereisten.
3. De voorwerpen en stoffen zijn door hun aanwezigheid op de weg niet hinderlijk of onveilig voor de weg en de weggebruikers en veroorzaken geen schade aan provinciaal eigendom waaraan, waarop, waarin, waarboven de voorwerpen en stoffen geplaatst of bevestigd worden.
4. De houder van de beschikking verwijdert de voorwerpen en stoffen direct nadat de periode waarvoor de beschikking geldt, verstreken is.

## BIJLAGE 1: Ligging kabels en leidingen

**Kabels en leidingen parallel aan wegen, horizontale ligging in meters.**  
**Minimale afstanden tot gesloten verhardingen in meters. Voor wegtype 1 (wegen zonder fietspaden) wordt gerekend vanaf de kant van de hoofdrijbaan. Voor wegtype 2 (wegen met bermen en – vrijliggende – fietspaden) wordt gerekend vanaf de kant van het fietspad.**

	Wegtype 1	Wegtype 2
<b>Gasleiding</b>	1,50	0,50
<b>Waterleiding</b>	2,00	1,00
<b>Elektriciteitskabel</b>	2,30	1,30
<b>Telecommunicatiekabel / glasvezel (gv)</b>	2,60	1,60
<b>Riolering</b>	3,00	2,00

## Kabels en leidingen parallel aan wegen, verticale ligging in meters.

Soort kabel	Minimale diepte
Gasleiding (standaard):	0,80 - 1,00
- hogedrukleiding (P > 1 bar)	0,80 - 1,00
- hogedrukleiding (P > 40 bar)	1,00
Waterleiding (standaard):	1,00
- Transportleiding	1,00
- Distributie	1,00
Elektriciteitskabel:	0,60 - 0,70
- Hoogspanningskabel (10kV tot en met 25kV)	0,70 - 1,00
- Hoogspanningskabel (> 25kV)	1,20
Telecommunicatiekabel / gv	0,60
Riolering (standaard):	0,80
- Stamriool	1,00
- Rioolpersleiding	0,80

Voor deze tabel geldt dat de diepteligging afhankelijk is van de wanddikte en de ligging van de betreffende kabels en leidingen. De provincie moet per geval bepalen wat de gronddekking moet worden. Bij het kruisen van sloten of open watergangen geldt in ieder geval dat een minimale gronddekking van 1,00 meter ten opzichte van de ontwerpdiepte van de bodem van de watergang moet worden aangehouden.

**Kabels en leidingen die wegen kruisen, horizontale ligging:  
minimale afstanden tot gesloten verhardingen in meters.**

	Persing	(gestuurde diepte) Boring
<b>Gasleiding</b>	1,00	1,00
<b>Waterleiding</b>	1,00	1,00
<b>Elektriciteitskabel</b>	1,00	1,00
<b>Telecommunicatiekabel/gv</b>	1,00	1,00
<b>Riolering</b>	1,00	1,00

**Kabels en leidingen die wegen kruisen, verticale ligging:  
minimale diepten in meters, gerekend vanaf de onderkant van gesloten  
verhardingen tot de bovenkant van de (mantel)buizen**

	Persing	(gestuurde diepte) Boring
<b>Gasleiding</b>	1,00	3,00
<b>Waterleiding</b>	1,00	3,00
<b>Elektriciteitskabel</b>	1,00	3,00
<b>Telecommunicatiekabel/gv</b>	1,00	3,00
<b>Riolering</b>	1,00	3,00

**Kabels en leidingen die parallel aan elkaar liggen, horizontale ligging bij elkaar  
of in dezelfde sleuf: mogelijke gecombineerde liggingen.**

	Gas- leiding	Water- leiding	Electriciteit s-kabel	Telecom- kabel	Riolering
<b>Gasleiding</b>	Ja	Ja	Nee	Ja	Ja
<b>Waterleiding</b>	Ja	Ja	Ja	Ja	Nee
<b>Electriciteitskabel</b>	Nee	Ja	Ja	Ja	Ja
<b>Telecomkabel</b>	Ja	Ja	Ja	Ja	Ja
<b>Riolering</b>	Ja	Nee	Ja	Ja	Ja