

Legenda - veldwerk

- Onderzoekslocatie
- Perceel
- Boorpunten**
- Combi handboring tot 1,2 m -mv
- Combi handboring tot 2,0 m -mv
- Handboring tot 0,5 m -mv
- Handboring tot 1,0 m -mv
- Handboring tot 2,0 m -mv
- Handmatige sondering tot 3,0 m -mv
- Machinale sondering tot 40,0 m -mv
- Peilbuis tot 6,0 m -mv
- Peilbuis tot freatisch grondwater
- Steken waterbodem

Legenda - TenneT

- Mastpunt
- Lierterrein
- Duikers
- Werkterreinen
- Dwarsverbinding/traverse
- Werkweg_vakwerk
- Ontgravingsvlak
- Sloten**
- Fundaties
- Tijdelijk dempen
- Draglineschot
- Tijdelijk omleggen


Boorplan M 1086 Zuid-West 380kV Oost Perceel 2/5

Opdrachtgever: TenneT TSO
Projectnummer: 51001764 (371616)



Status: Concept
Datum: 4-2-2022
Schaal: 1:500
Formaat: A3

Getekend: MS - Gecontroleerd: RE



Legenda - veldwerk

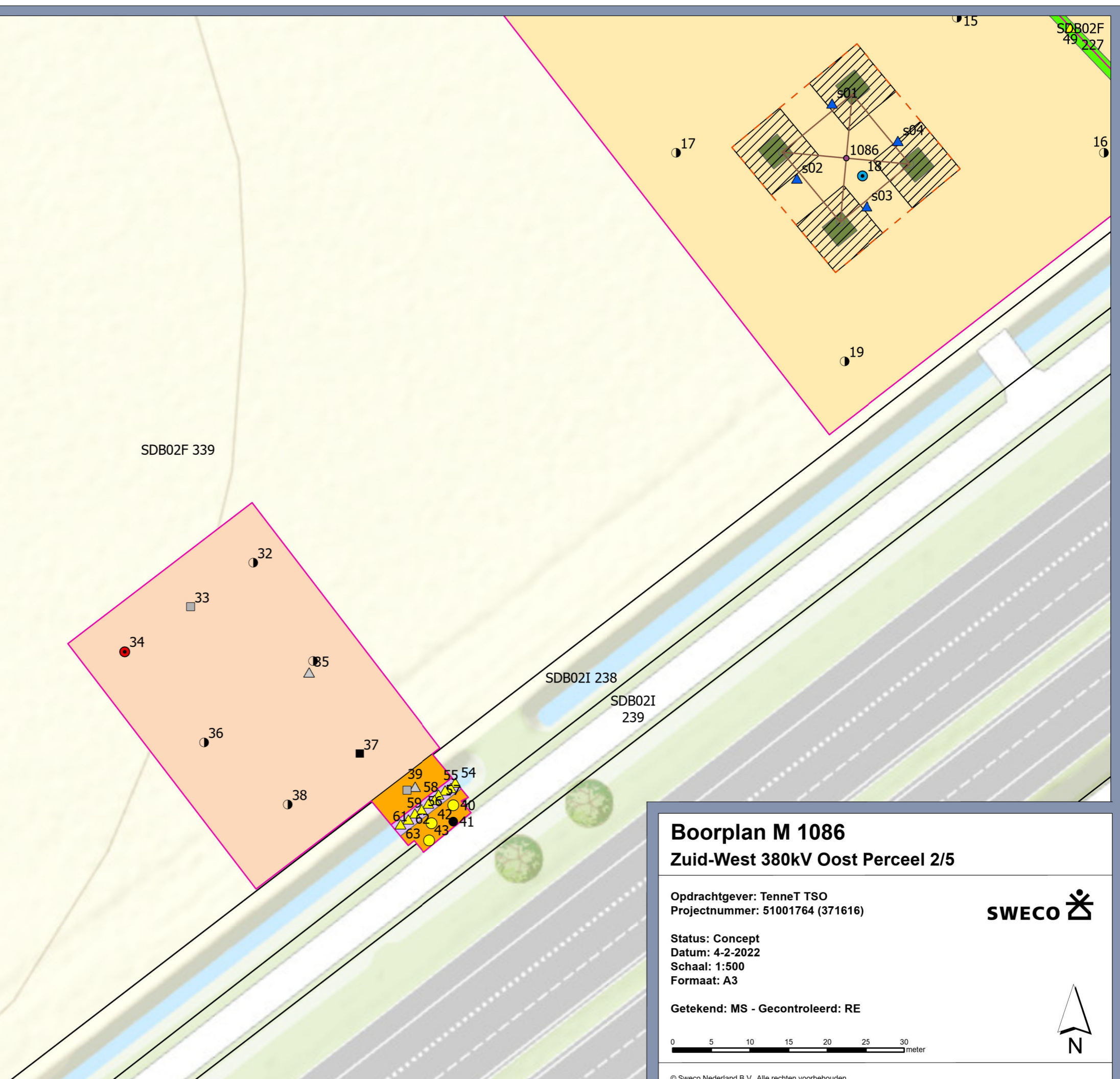
- Onderzoekslocatie
- Perceel

Boorpunten

- Combi handboring tot 1,2 m -mv
- Combi handboring tot 2,0 m -mv
- Handboring tot 0,5 m -mv
- Handboring tot 1,0 m -mv
- Handboring tot 2,0 m -mv
- Handmatige sondering tot 3,0 m -mv
- Machinale sondering tot 40,0 m -mv
- Peilbuis tot 6,0 m -mv
- Peilbuis tot freatisch grondwater
- Steken waterbodem

Legenda - TenneT

- | | |
|---|---|
| Mastpunt | Lierterrein |
| Duikers | Werkterreinen |
| Dwarsverbinding/traverse | Werkweg_vakwerk |
| Ontgravingsvlak | Sloten |
| Fundaties | Tijdelijk dempen |
| Draglineschot | Tijdelijk omleggen |



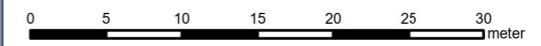
Boorplan M 1086 Zuid-West 380kV Oost Perceel 2/5

Oprichtgever: TenneT TSO
Projectnummer: 51001764 (371616)

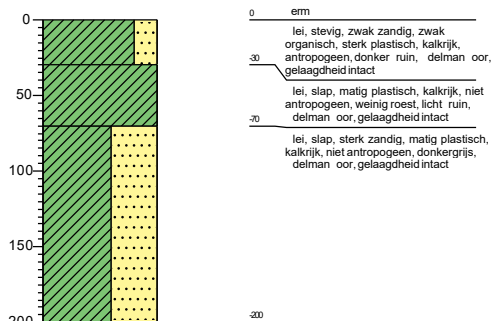


Status: Concept
Datum: 4-2-2022
Schaal: 1:500
Formaat: A3

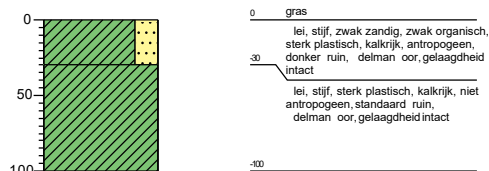
Getekend: MS - Gecontroleerd: RE




Boring: 1086-30
 oormeester: evin Vaassen
 Datum: 8-3-2022



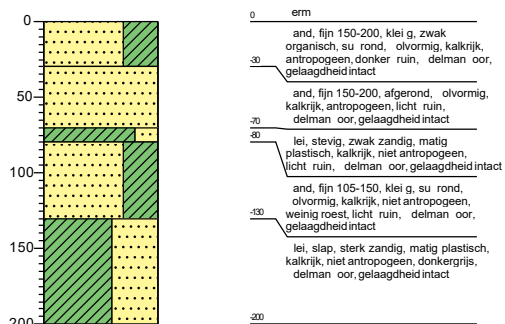
Boring: 1086-31
 oormeester: evin Vaassen
 Datum: 8-3-2022



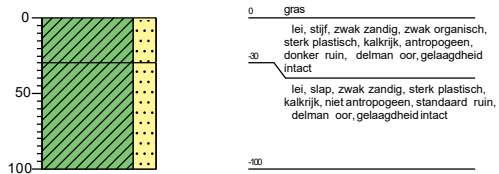
Boring: 1086-29
 oormeester: evin Vaassen
 Datum: 8-3-2022



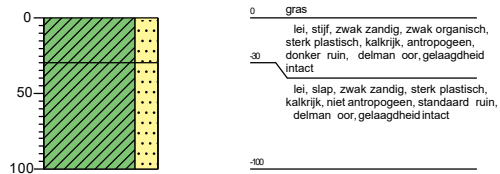
Boring: 1086-27
 oormeester: evin Vaassen
 Datum: 8-3-2022



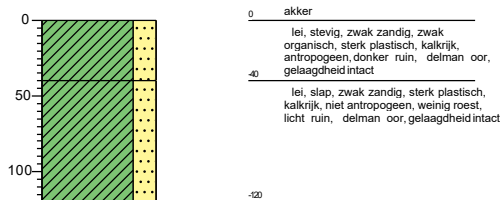
Boring: 1086-26
oormeester: evin Vaassen
Datum: 8-3-2022



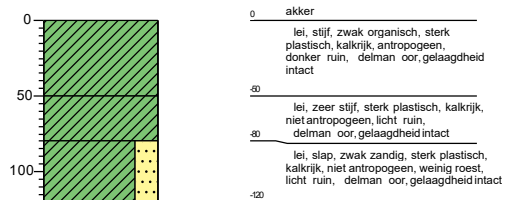
Boring: 1086-28
oormeester: evin Vaassen
Datum: 8-3-2022



Boring: 1086-20
oormeester: evin Vaassen
Datum: 8-3-2022

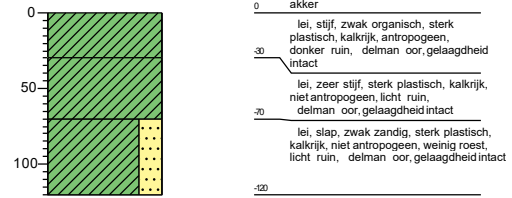



Boring: 1086-25
oormeester: evin Vaassen
Datum: 8-3-2022



Boring: 1086-22
 oormeester: evin Vaassen
 Datum: 8-3-2022

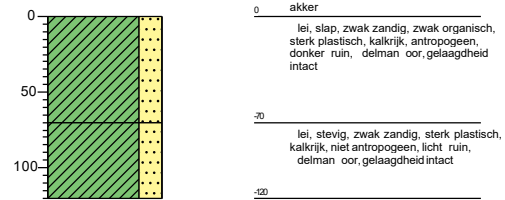
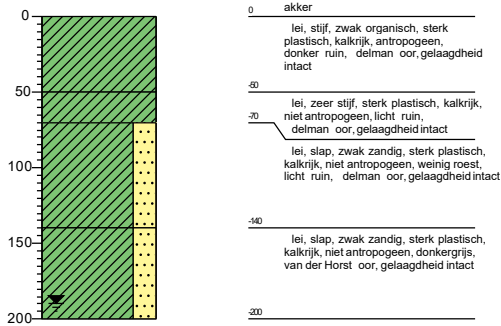
Boring: 1086-21
 oormeester: evin Vaassen
 Datum: 8-3-2022



Boring: 1086-24
 oormeester: evin Vaassen
 Datum: 8-3-2022

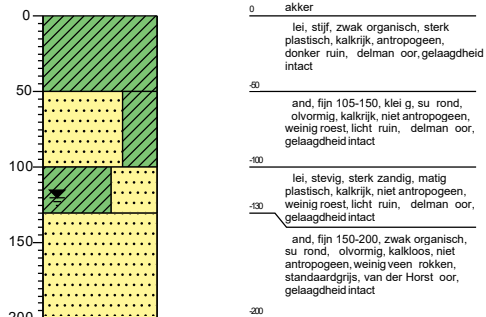
Boring: 1086-05
 oormeester: evin Vaassen
 Datum: 9-3-2022

WS: 190



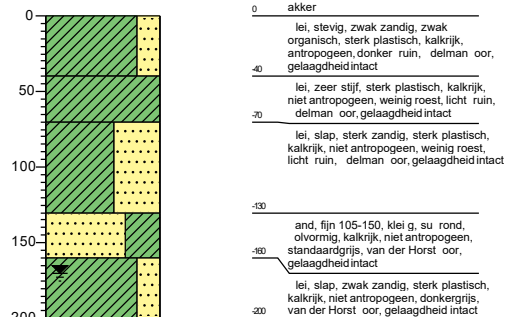
Boring: 1086-07
 oormeester: evin Vaassen
 Datum: 9-3-2022

WS: 120



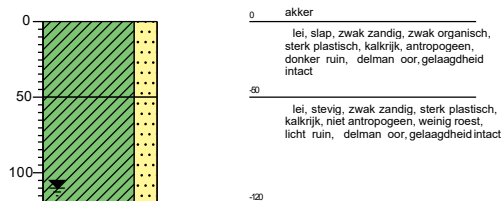
Boring: 1086-11
 oormeester: evin Vaassen
 Datum: 9-3-2022

WS: 170



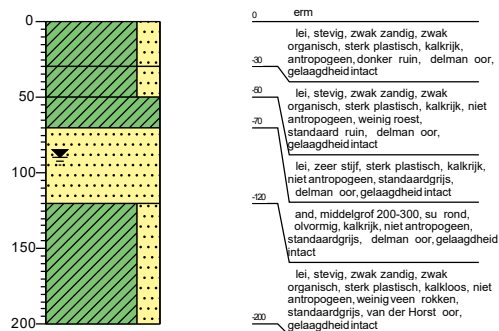
Boring: 1086-13
 oormeester: evin Vaassen
 Datum: 9-3-2022

WS: 110

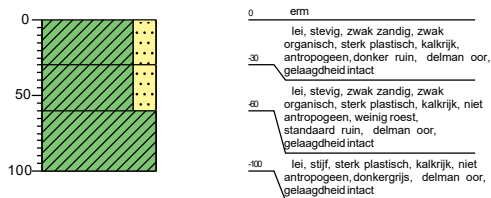


Boring: 1086-41
 oormeester: evin Vaassen
 Datum: 9-3-2022

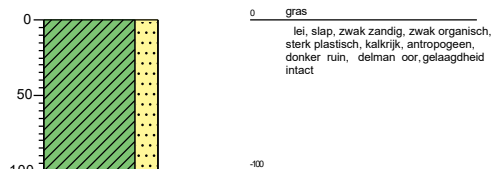
WS: 90



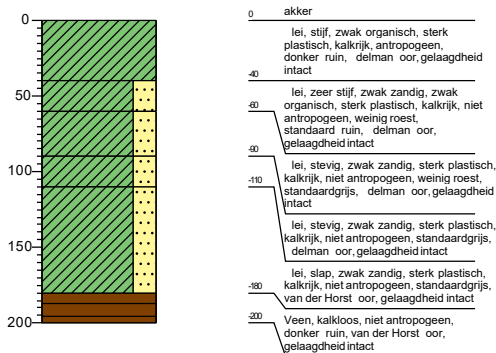
Boring: 1086-43
 oormeester: evin Vaassen
 Datum: 9-3-2022



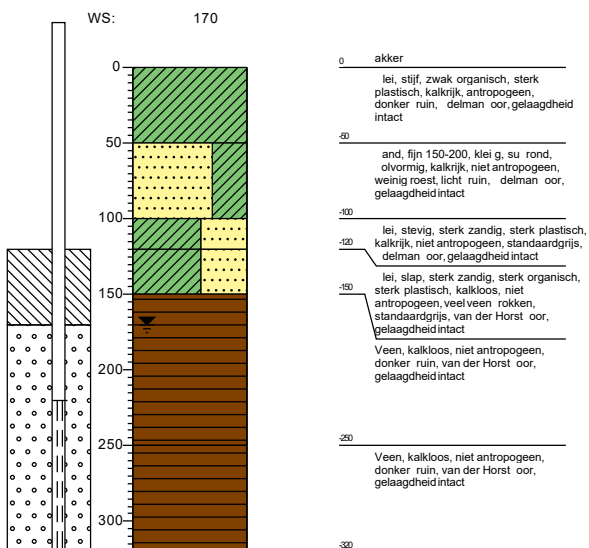
Boring: 1086-42
 oormeester: evin Vaassen
 Datum: 9-3-2022



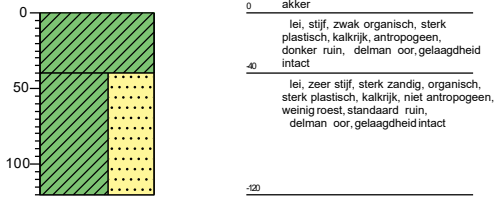
Boring: 1086-37
 oormeester: evin Vaassen
 Datum: 9-3-2022



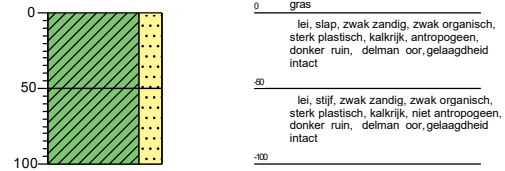
Boring: 1086-34
 oormeester: evin Vaassen
 Datum: 9-3-2022



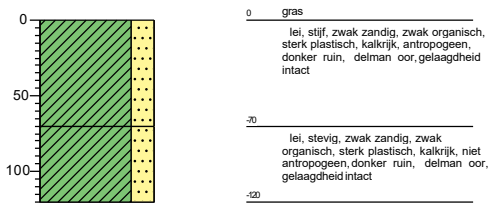
Boring: 1086-33
 oormeester: evin Vaassen
 Datum: 9-3-2022




Boring: 1086-40
 oormeester: evin Vaassen
 Datum: 9-3-2022



Boring: 1086-39
 oormeester: evin Vaassen
 Datum: 9-3-2022

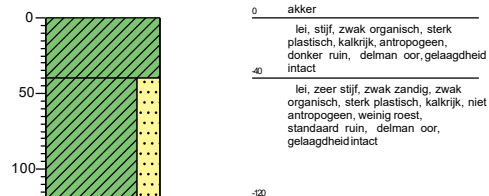
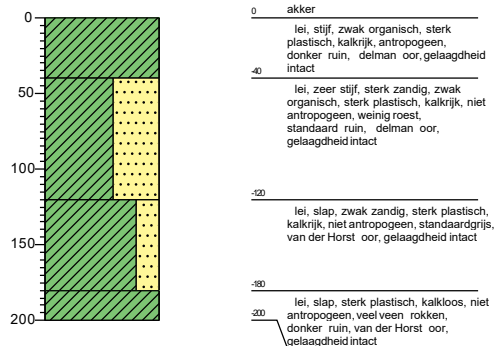


Boring: 1086-18
 oormeester: evin Vaassen
 Datum: 10-3-2022



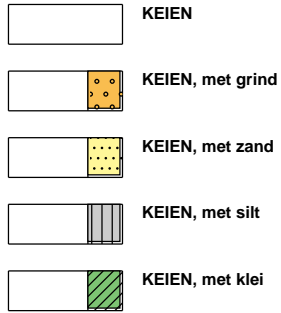
Boring: 1086-14
oormeester: evin Vaassen
Datum: 10-3-2022

Boring: 1086-12
oormeester: evin Vaassen
Datum: 10-3-2022

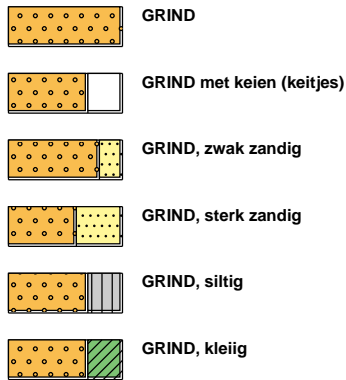


Legenda (conform NEN-EN-ISO 14688-1)

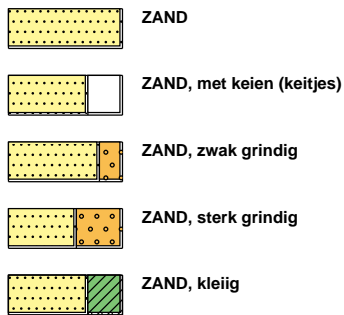
KEIEN (KEITJES)



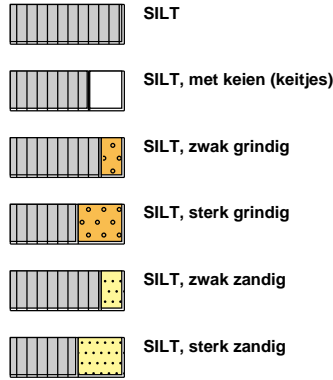
GRIND



ZAND



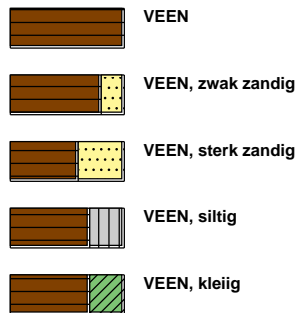
SILT



KLEI



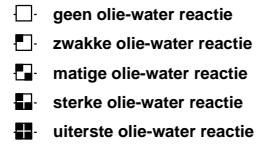
VEEN (HUMUS, DETRITUS)



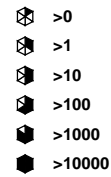
geur



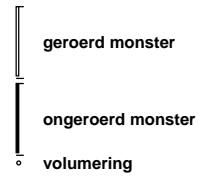
olie



p.i.d.-waarde



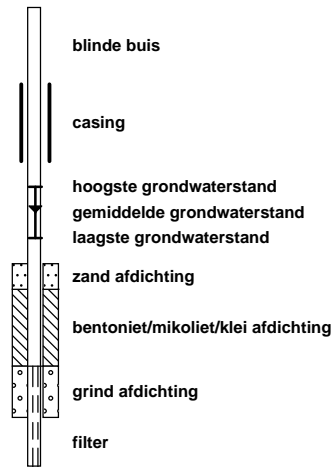
monsters



overig



peilbuis

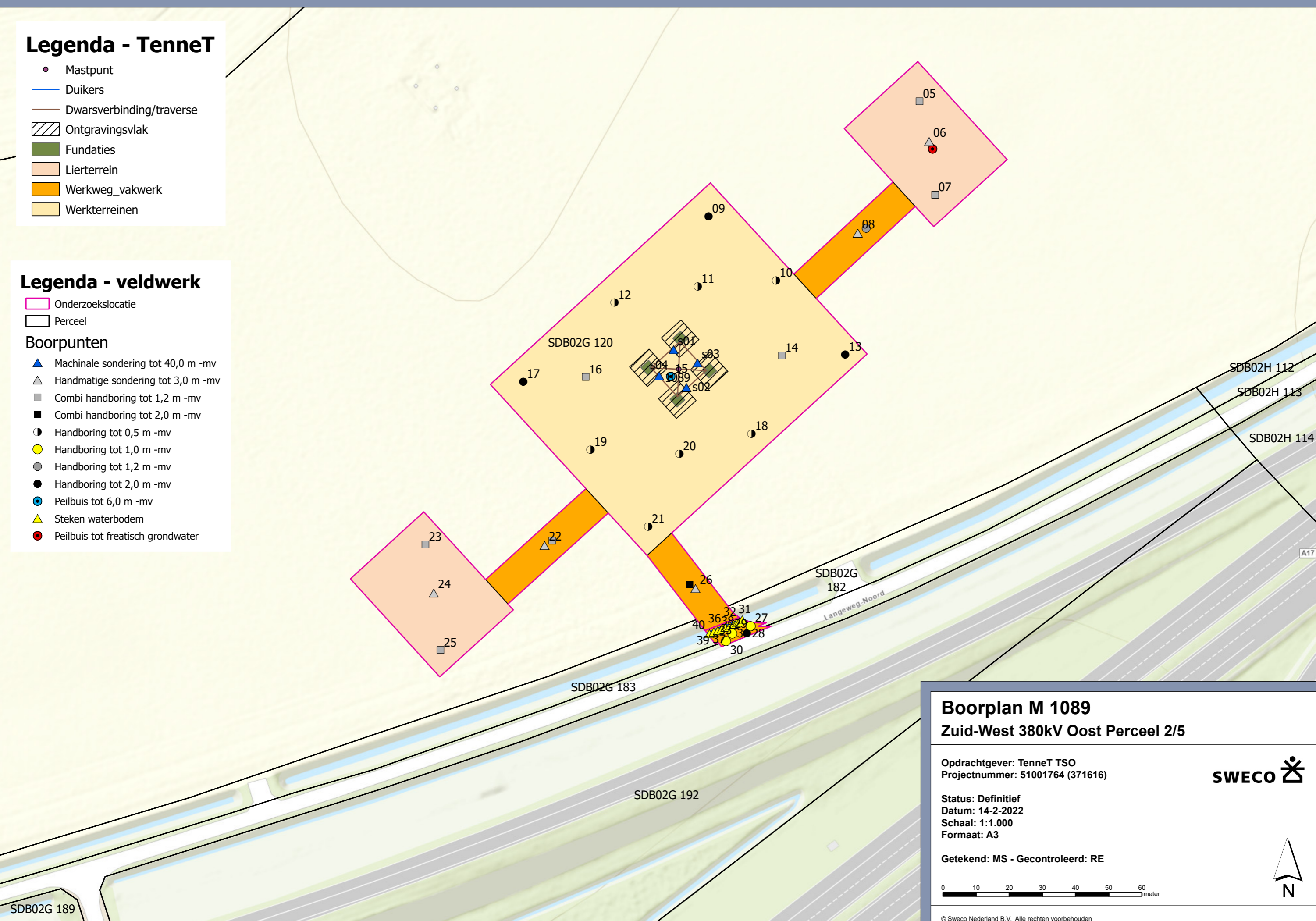


Legenda - TenneT

- Mastpunt
- Duikers
- Dwarsverbinding/traverse
- Ontgravingsvlak
- Fundaties
- Lierterrein
- Werkweg_vakwerk
- Werkterreinen

Legenda - veldwerk

- Onderzoekslocatie
 - Perceel
- ### Boorpunten
- ▲ Machinale sondering tot 40,0 m -mv
 - ▲ Handmatige sondering tot 3,0 m -mv
 - Combi handboring tot 1,2 m -mv
 - Combi handboring tot 2,0 m -mv
 - Handboring tot 0,5 m -mv
 - Handboring tot 1,0 m -mv
 - Handboring tot 1,2 m -mv
 - Handboring tot 2,0 m -mv
 - Peilbuis tot 6,0 m -mv
 - ▲ Steken waterbodem
 - Peilbuis tot freatisch grondwater




Boorplan M 1089 Zuid-West 380kV Oost Perceel 2/5

Oprachtgever: TenneT TSO
Projectnummer: 51001764 (371616)



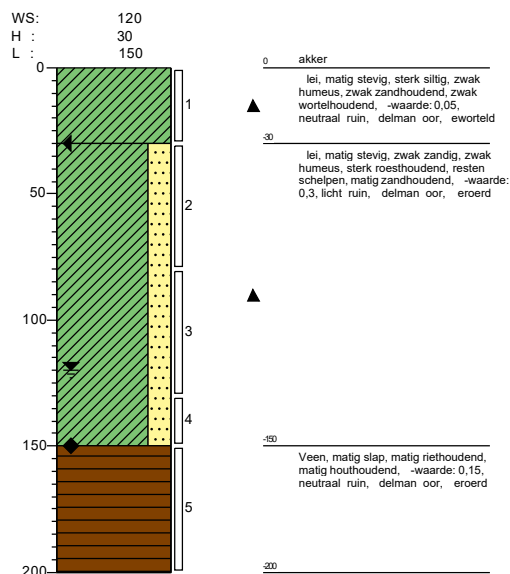
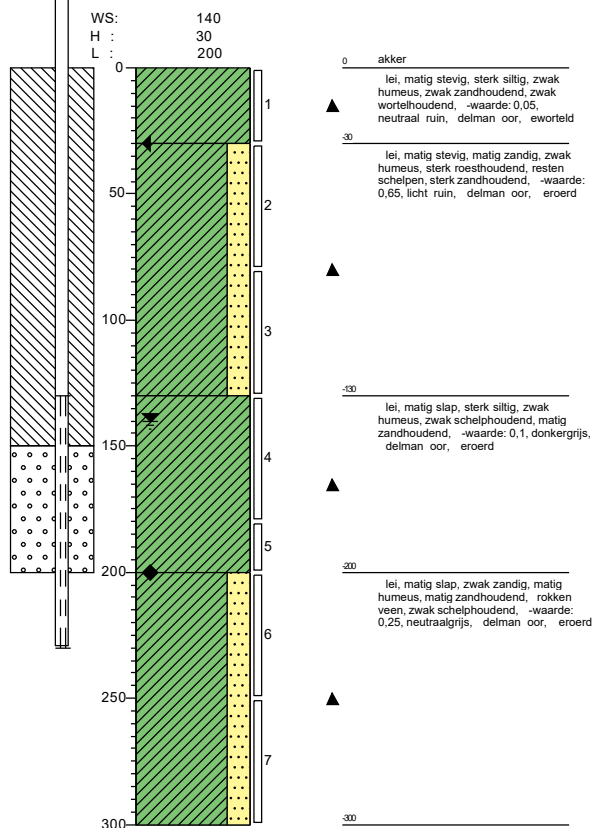
Status: Definitief
Datum: 14-2-2022
Schaal: 1:1.000
Formaat: A3

Getekend: MS - Gecontroleerd: RE

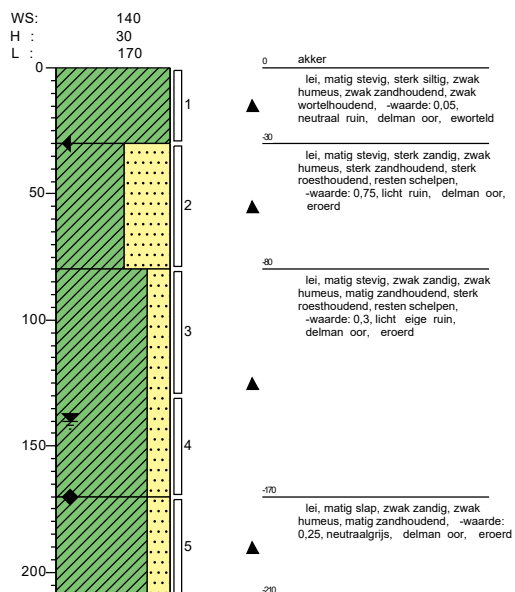


Boring: 1089-06
 oormeester: Paul Palmigiano
 Datum: 2-3-2022

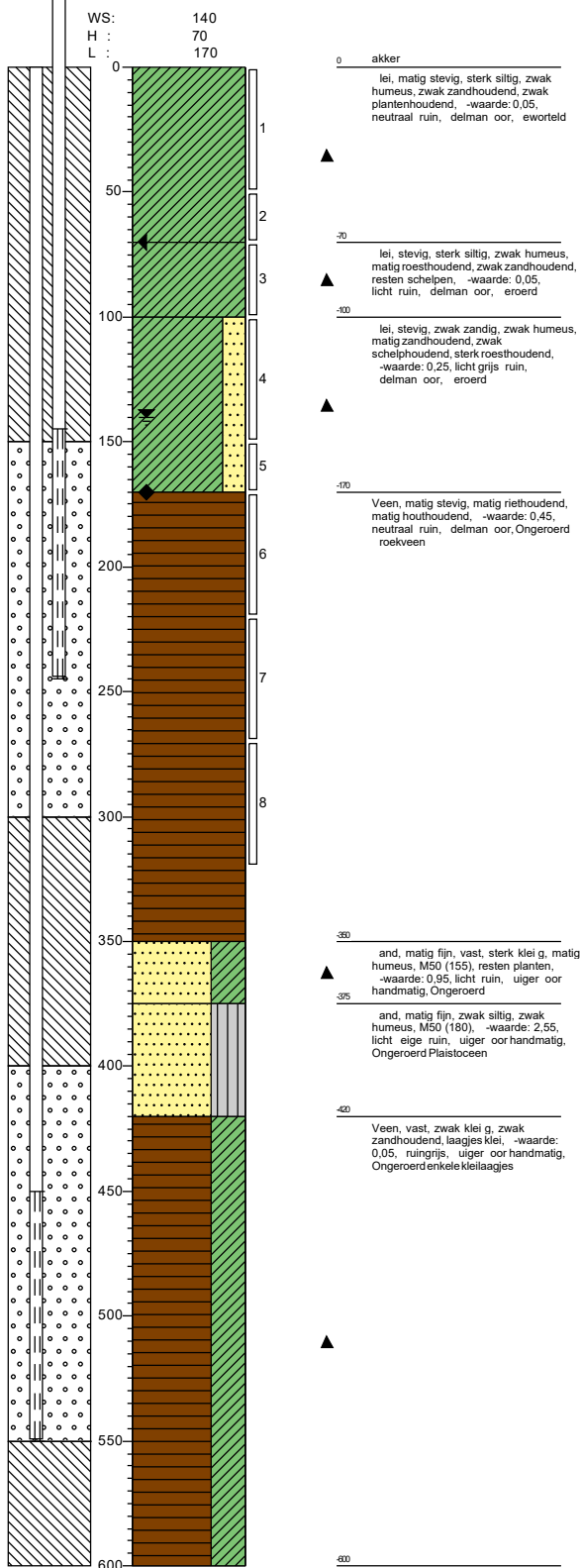
Boring: 1089-09
 oormeester: Paul Palmigiano
 Datum: 2-3-2022



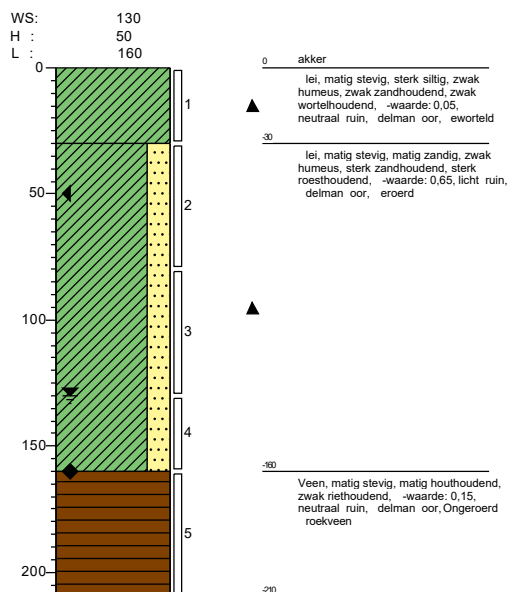
Boring: 1089-13
 oormeester: Paul Palmigiano
 Datum: 2-3-2022



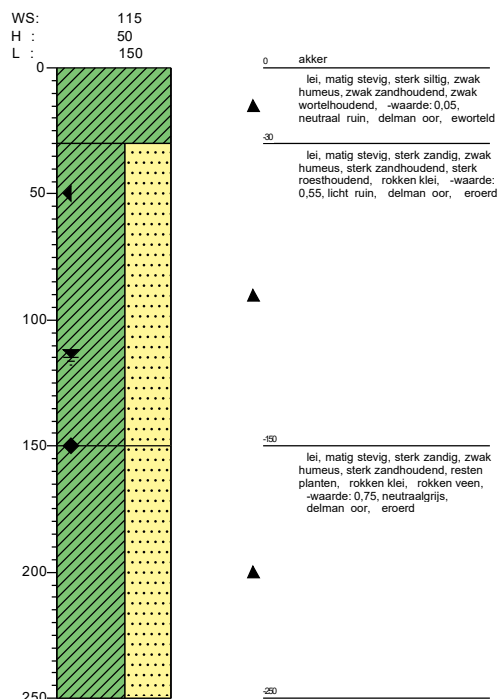
Boring: 1089-15
 oormeester: Paul Palmigiano
 Datum: 1-3-2022




Boring: 1089-17
 oormeester: Paul Palmigiano
 Datum: 1-3-2022



Boring: 1089-24
 oormeester: Paul Palmigiano
 Datum: 1-3-2022

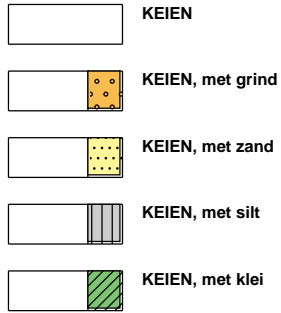


Boring: 1089-28
 oormeester: Paul Palmigiano
 Datum: 28-2-2022

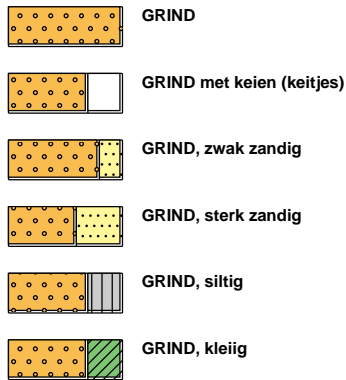


Legenda (conform NEN-EN-ISO 14688-1)

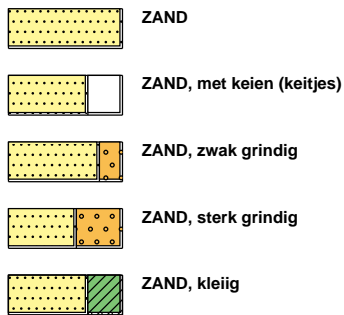
KEIEN (KEITJES)



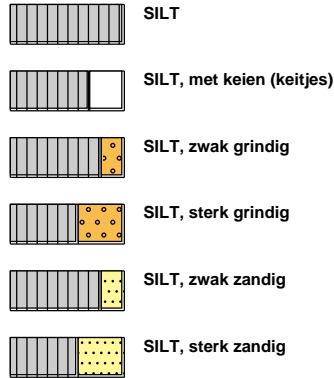
GRIND



ZAND



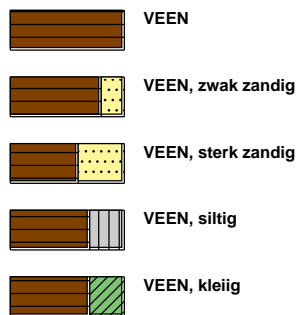
SILT



KLEI



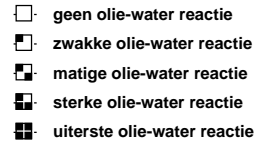
VEEN (HUMUS, DETRITUS)



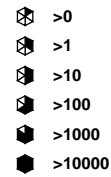
geur



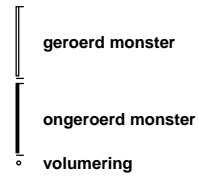
olie



p.i.d.-waarde



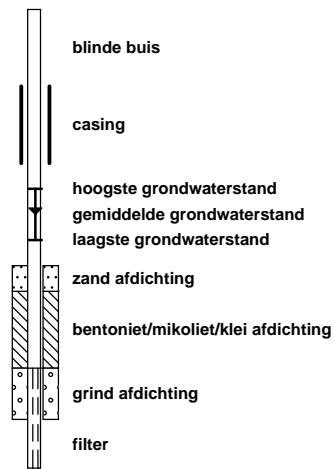
monsters



overig



peilbuis

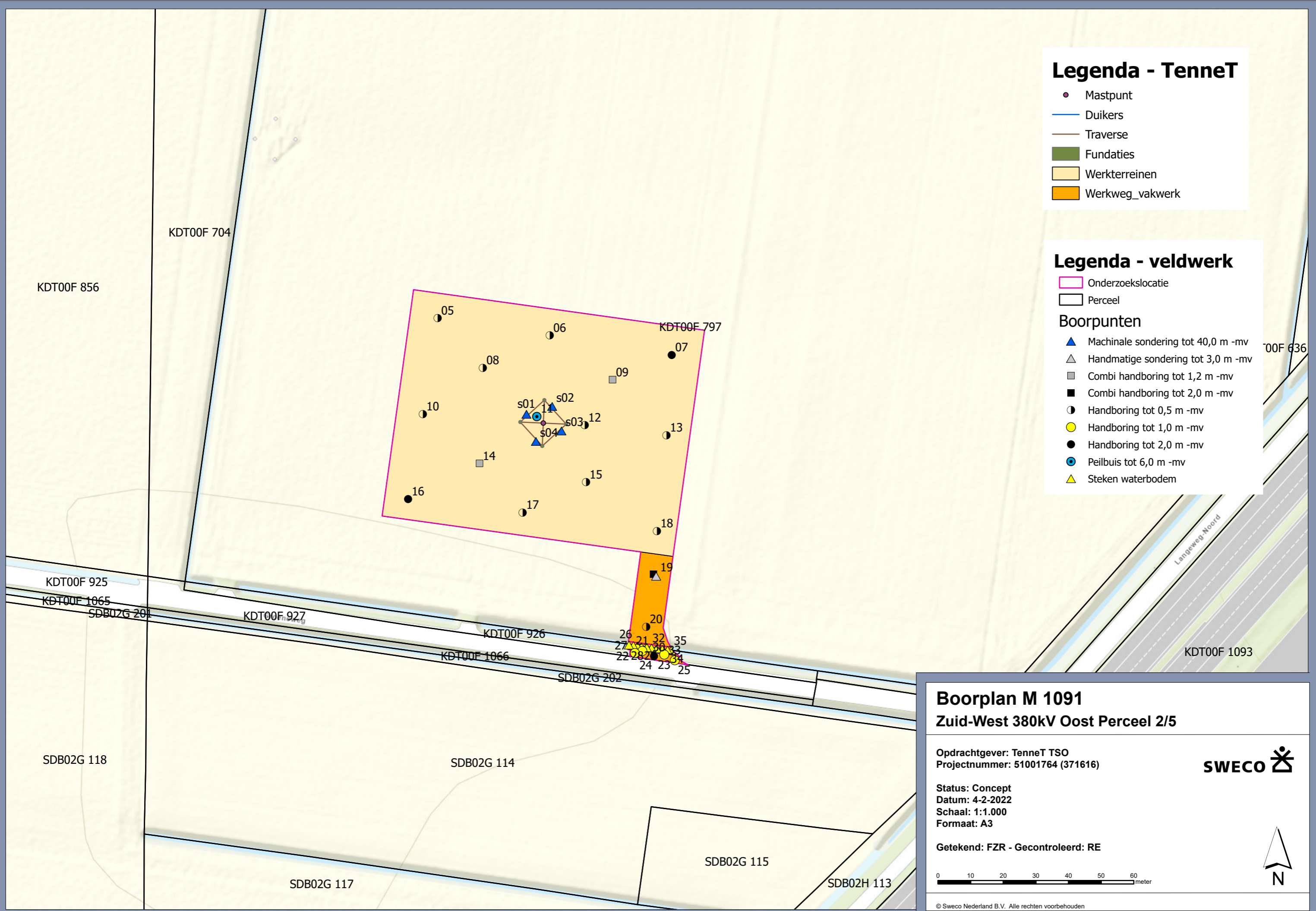


Legenda - TenneT

- Mastpunt
- Duikers
- Traverse
- Fundaties
- Werkterreinen
- Werkweg_vakwerk

Legenda - veldwerk

- Onderzoekslocatie
 - Perceel
- Boorpunten**
- ▲ Machinale sondering tot 40,0 m -mv
 - △ Handmatige sondering tot 3,0 m -mv
 - Combi handboring tot 1,2 m -mv
 - Combi handboring tot 2,0 m -mv
 - Handboring tot 0,5 m -mv
 - Handboring tot 1,0 m -mv
 - Handboring tot 2,0 m -mv
 - Peilbuis tot 6,0 m -mv
 - ▲ Steken waterbodem




Boorplan M 1091 Zuid-West 380kV Oost Perceel 2/5

Oprichtgever: TenneT TSO
Projectnummer: 51001764 (371616)

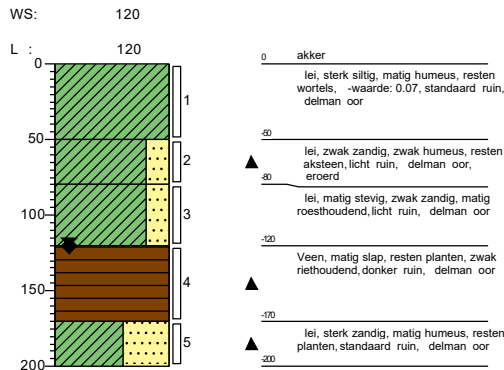


Status: Concept
Datum: 4-2-2022
Schaal: 1:1.000
Formaat: A3

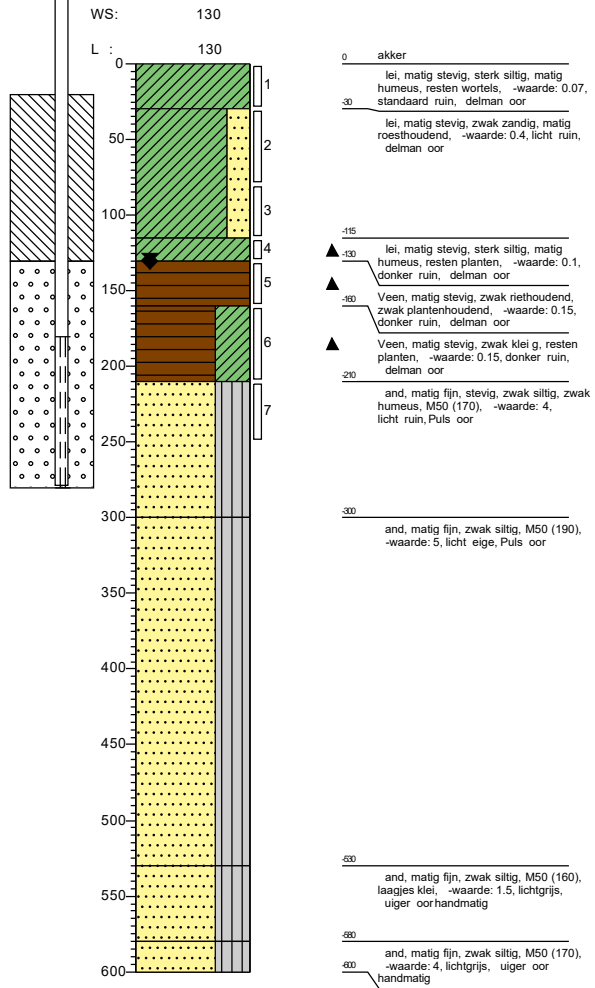
Getekend: FZR - Gecontroleerd: RE



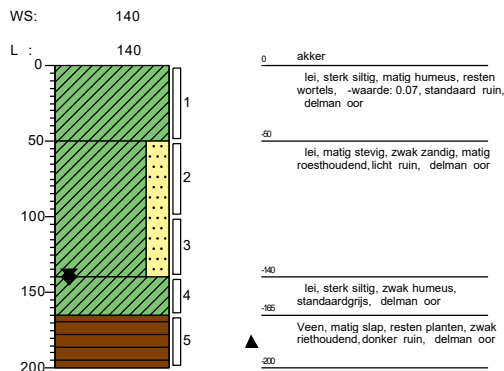
Boring: 1091-07
 oormeester: oine van Meer
 Datum: 28-6-2022



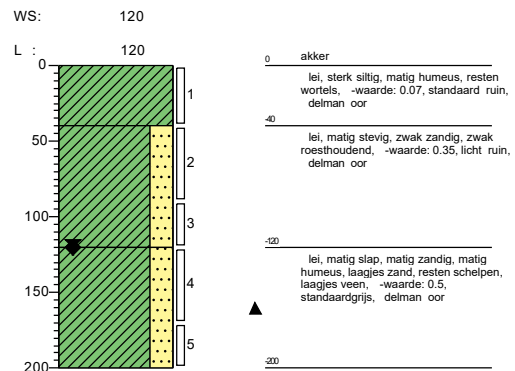
Boring: 1091-11
 oormeester: oine van Meer
 Datum: 28-6-2022



Boring: 1091-16
 oormeester: oine van Meer
 Datum: 28-6-2022

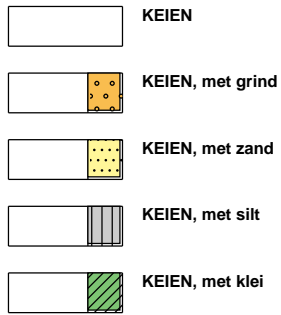


Boring: 1091-19
 oormeester: oine van Meer
 Datum: 28-6-2022

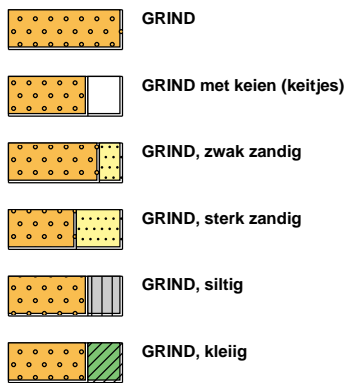


Legenda (conform NEN-EN-ISO 14688-1)

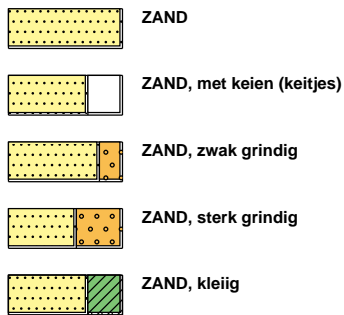
KEIEN (KEITJES)



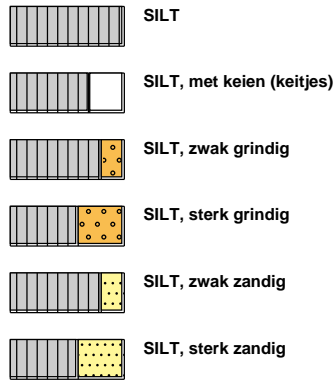
GRIND



ZAND



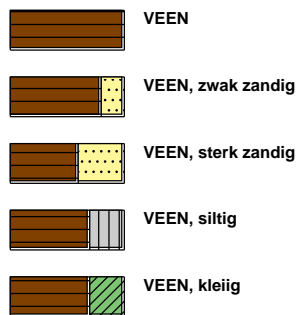
SILT



KLEI



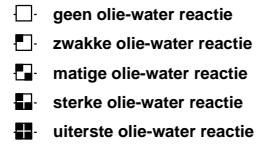
VEEN (HUMUS, DETRITUS)



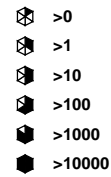
geur



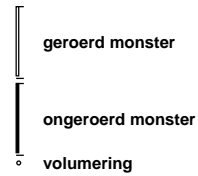
olie



p.i.d.-waarde



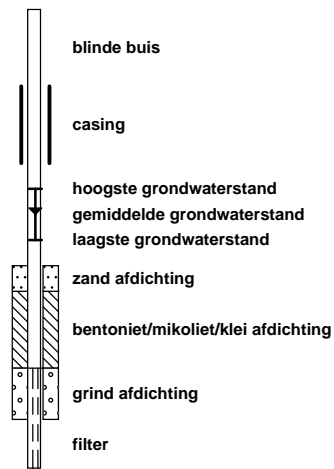
monsters



overig



peilbuis



Legenda - veldwerk

- Onderzoeklocatie
- Perceel

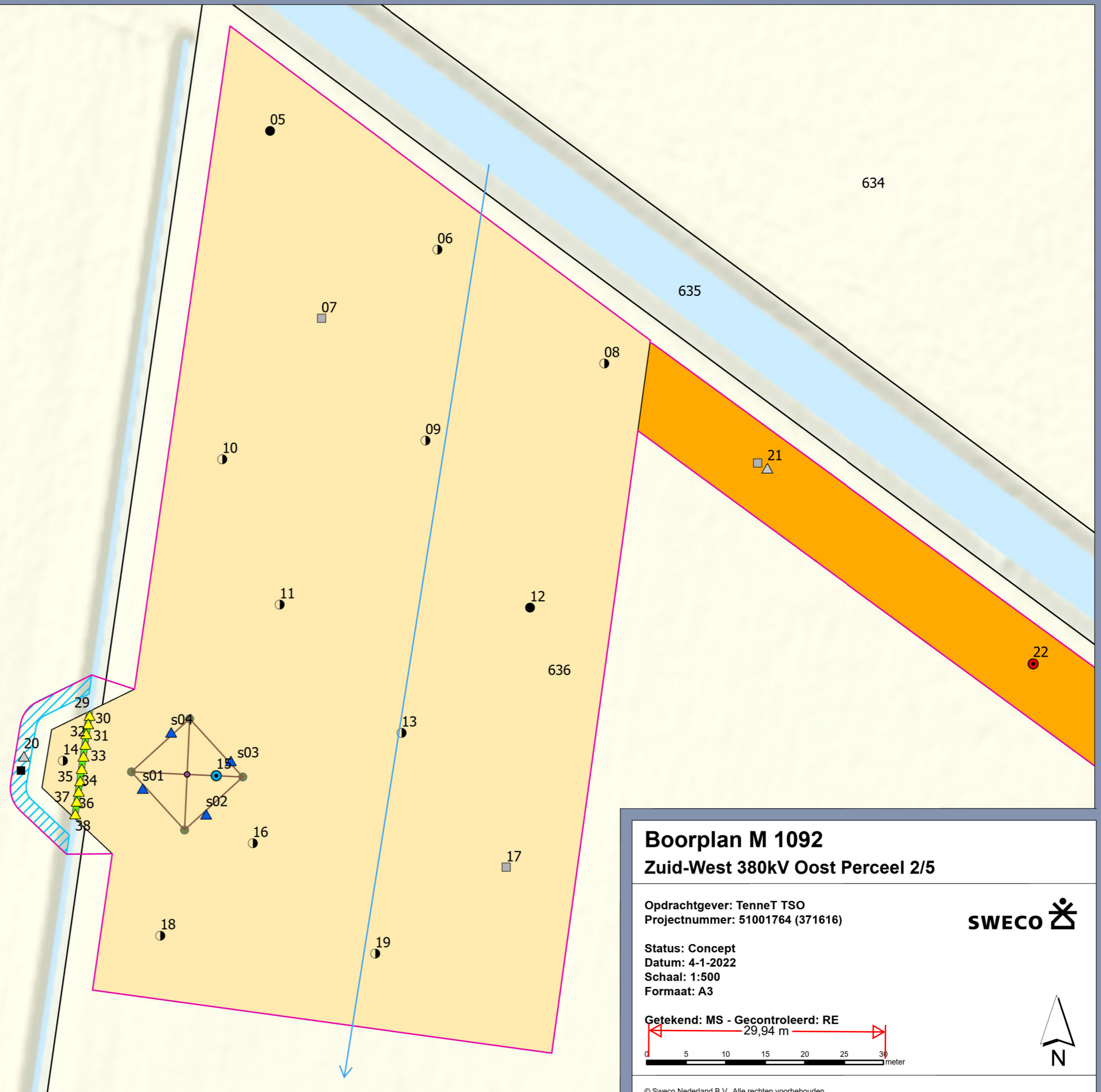
Boorpunten

- ▲ Machinale sondering tot 40,0 m -mv
- ▲ Handmatige sondering tot 3,0 m -mv
- Combi handboring tot 1,2 m -mv
- Combi handboring tot 2,0 m -mv
- Handboring tot 0,5 m -mv
- Handboring tot 1,0 m -mv
- Handboring tot 2,0 m -mv
- Peilbuis tot 6,0 m -mv
- Peilbuis tot freatisch grondwater
- ▲ Steken waterbodem
- Topo

Legenda - TennaT

- Mastpunt
 - Duikers
 - Dwarsverbinding/traverse
 - Fundaties
 - Werkweg_vakwerk
 - Werkterreinen
- ### Sloten
- Tijdelijk dempen
 - Tijdelijk omleggen
 - Topo

797



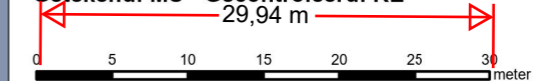
Boorplan M 1092 Zuid-West 380kV Oost Perceel 2/5

Oprachtgever: TennaT TSO
Projectnummer: 51001764 (371616)



Status: Concept
Datum: 4-1-2022
Schaal: 1:500
Formaat: A3

Getekend: MS - Gecontroleerd: RE



Legenda - veldwerk

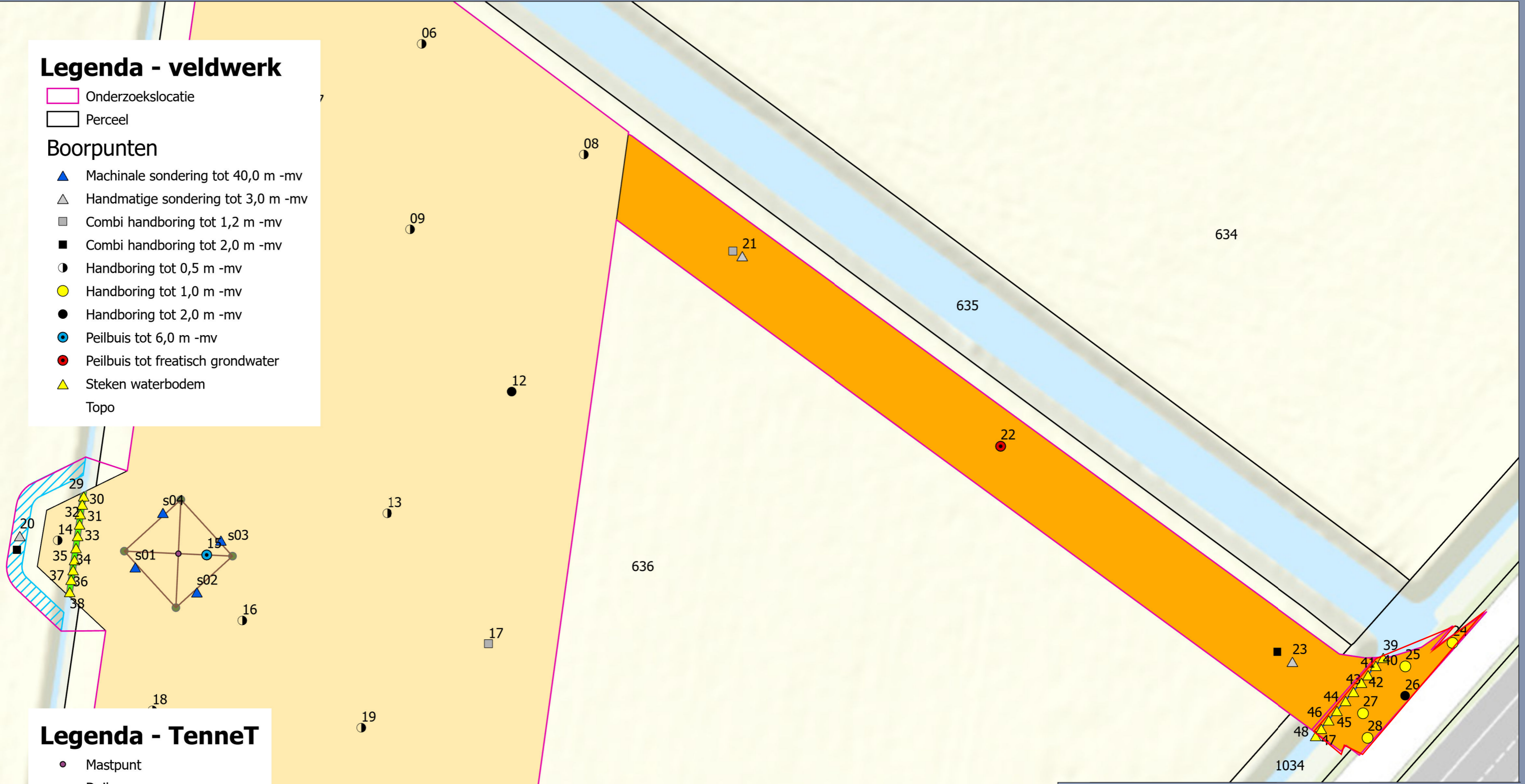
- Onderzoeklocatie
- Perceel

Boorpunten

- ▲ Machinale sondering tot 40,0 m -mv
- ▲ Handmatige sondering tot 3,0 m -mv
- Combi handboring tot 1,2 m -mv
- Combi handboring tot 2,0 m -mv
- Handboring tot 0,5 m -mv
- Handboring tot 1,0 m -mv
- Handboring tot 2,0 m -mv
- Peilbuis tot 6,0 m -mv
- Peilbuis tot freatisch grondwater
- ▲ Steken waterbodem
- Topo

Legenda - TennaT

- Mastpunt
- Duikers
- Dwarsverbinding/traverse
- Fundaties
- Werkweg_vakwerk
- Werkterreinen
- Tijdelijk dempen
- Tijdelijk omleggen
- Topo




Boorplan M 1092 Zuid-West 380kV Oost Perceel 2/5

Oprichtgever: TennaT TSO
Projectnummer: 51001764 (371616)



Status: Concept
Datum: 4-1-2022
Schaal: 1:500
Formaat: A3

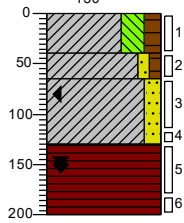
Getekend: MS - Gecontroleerd: RE



Boring: 1092-05

oormeester: oine van Meer
 Datum: 24-3-2022
 -co rdinaat: 97497,99
 -co rdinaat: 406640,96

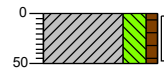
WS: 150
 H : 80
 L : 150



0 akker
 lei, sterk siltig, matig humeus, resten wortels, -waarde: 0,05, neutraal ruin, delman oor
 -40 lei, zwak zandig, zwak humeus, -waarde: 0,3, licht ruin, delman oor
 -65 lei, matig zandig, matig roesthoudend, -waarde: 0,5, licht ruin, delman oor
 -130 Veen, resten planten, resten schelpen, resten klei, -waarde: 0,1, donker ruin, delman oor, Verslagen Veen
 ▲ -200

Boring: 1092-06

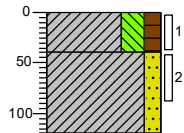
oormeester: Paul Palmigiano
 Datum: 24-3-2022
 -co rdinaat: 97519,22
 -co rdinaat: 406625,95



0 gras
 lei, sterk siltig, zwak humeus, zwak zandhoudend, zwak wortelhoudend, neutraal ruin, delman oor, eworteld
 ▲ -50

Boring: 1092-07

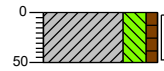
oormeester: oine van Meer
 Datum: 24-3-2022
 -co rdinaat: 97504,50
 -co rdinaat: 406617,27



0 akker
 lei, sterk siltig, matig humeus, resten wortels, -waarde: 0,05, neutraal ruin, delman oor
 -40 lei, matig zandig, matig roesthoudend, resten zand, -waarde: 0,4, licht ruin, delman oor, Lijkt geroerd
 ▲ -120

Boring: 1092-08

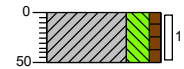
oormeester: Paul Palmigiano
 Datum: 24-3-2022
 -co rdinaat: 97540,31
 -co rdinaat: 406611,54



0 gras
 lei, sterk siltig, zwak humeus, zwak zandhoudend, zwak wortelhoudend, neutraal ruin, delman oor, eworteld
 ▲ -50

Boring: 1092-09

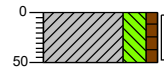
oormeester: Paul Palmigiano
 Datum: 24-3-2022
 -co rdinaat: 97517,71
 -co rdinaat: 406601,80



0 gras
 lei, sterk siltig, zwak humeus, zwak zandhoudend, zwak wortelhoudend, neutraal ruin, delman oor, eworteld
 ▲ -50

Boring: 1092-10

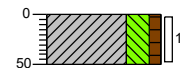
oormeester: Paul Palmigiano
 Datum: 24-3-2022
 -co rdinaat: 97491,96
 -co rdinaat: 406599,43



0 gras
 lei, sterk siltig, zwak humeus, zwak zandhoudend, zwak wortelhoudend, neutraal ruin, delman oor, eworteld
 ▲ -50

Boring: 1092-11

oormeester: Paul Palmigiano
 Datum: 24-3-2022
 -co rdinaat: 97499,22
 -co rdinaat: 406581,05

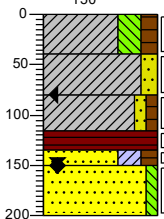


0 gras
 lei, sterk siltig, zwak humeus, zwak zandhoudend, zwak wortelhoudend, neutraal ruin, delman oor, eworteld
 ▲ -50

Boring: 1092-12

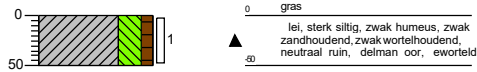
oormeester: oine van Meer
 Datum: 24-3-2022
 -co rdinaat: 97530,92
 -co rdinaat: 406580,66

WS: 150
 H : 80
 L : 150

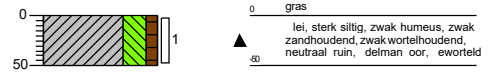


0 akker
 lei, sterk siltig, matig humeus, resten wortels, -waarde: 0,05, neutraal ruin, delman oor
 -40 lei, matig zandig, zwak roesthoudend, -waarde: 0,4, licht ruin, delman oor
 -60 lei, zwak zandig, zwak humeus, matig roesthoudend, -waarde: 0,3, licht ruin, delman oor
 -115 Veen, resten planten, -waarde: 0,15, donker ruin, delman oor
 -150 and, matig fijn, klei g, matig humeus, M50 (160), resten roest, -waarde: 1,3, neutraal grijs ruin, delman oor
 -200 and, matig fijn, zwak siltig, M50 (160), -waarde: 2, neutraal ruin, delman oor

Boring: 1092-13
 oormeester: Paul Palmigiano
 Datum: 24-3-2022
 -co rdinaat: 97514,69
 -co rdinaat: 406564,81

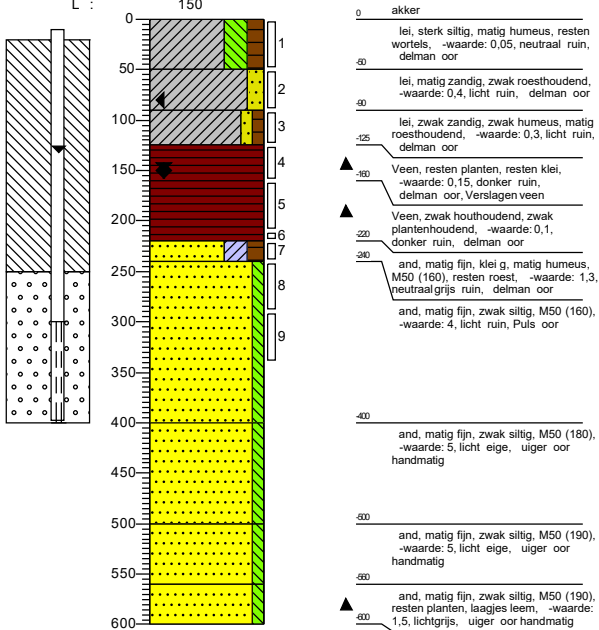


Boring: 1092-14
 oormeester: Paul Palmigiano
 Datum: 24-3-2022
 -co rdinaat: 97471,82
 -co rdinaat: 406561,29

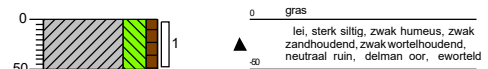


Boring: 1092-15
 oormeester: oine van Meer
 Datum: 24-3-2022
 -co rdinaat: 97491,19
 -co rdinaat: 406559,38

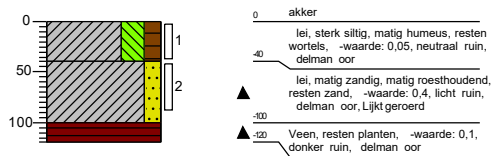
WS: 150
 H : 80
 L : 150



Boring: 1092-16
 oormeester: Paul Palmigiano
 Datum: 24-3-2022
 -co rdinaat: 97495,82
 -co rdinaat: 406550,85



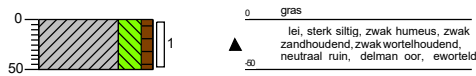
Boring: 1092-17
 oormeester: oine van Meer
 Datum: 24-3-2022
 -co rdinaat: 97527,90
 -co rdinaat: 406547,83



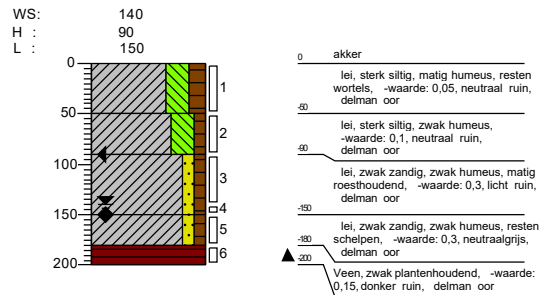
Boring: 1092-18
 oormeester: Paul Palmigiano
 Datum: 24-3-2022
 -co rdinaat: 97484,12
 -co rdinaat: 406539,15



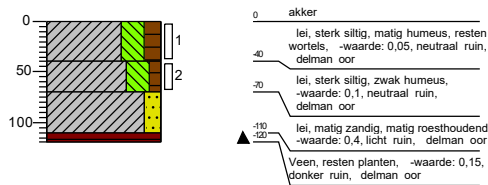
Boring: 1092-19
 oormeester: Paul Palmigiano
 Datum: 24-3-2022
 -co rdinaat: 97511,29
 -co rdinaat: 406536,89



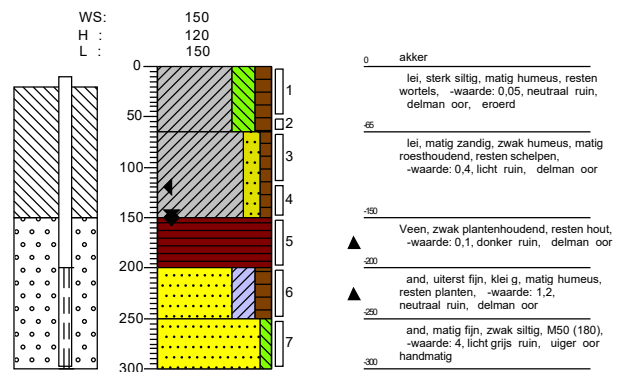
Boring: 1092-20
 oormeester: oine van Meer
 Datum: 24-3-2022
 -co rdinaat: 97466,51
 -co rdinaat: 406560,06



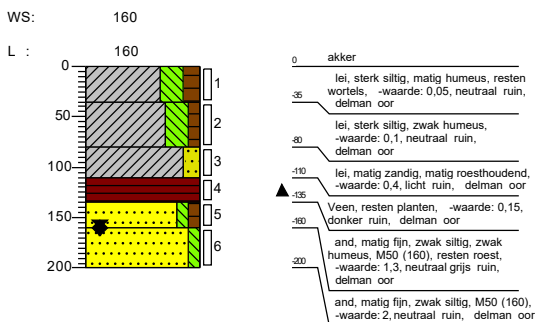
Boring: 1092-21
 oormeester: oine van Meer
 Datum: 24-3-2022
 -co rdinaat: 97559,68
 -co rdinaat: 406598,96



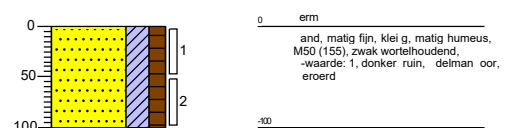
Boring: 1092-22
 oormeester: oine van Meer
 Datum: 24-3-2022
 -co rdinaat: 97594,58
 -co rdinaat: 406573,54



Boring: 1092-23
 oormeester: oine van Meer
 Datum: 24-3-2022
 -co rdinaat: 97630,59
 -co rdinaat: 406546,77

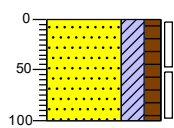


Boring: 1092-24
 oormeester: oine van Meer
 Datum: 24-3-2022
 -co rdinaat: 97653,43
 -co rdinaat: 406547,93



Boring: 1092-25

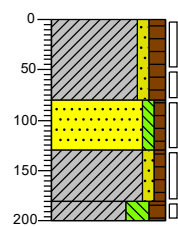
oormeester: oine van Meer
 Datum: 24-3-2022
 -co rdinaat: 97647,29
 -co rdinaat: 406544,88



0 erm
 and, matig fijn, klei g, matig humeus, M50 (155), zwak wortelhoudend, -waarde: 1, donker ruin, delman oor, eroerd

Boring: 1092-26

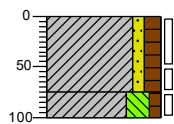
oormeester: oine van Meer
 Datum: 24-3-2022
 -co rdinaat: 97647,25
 -co rdinaat: 406541,06



0 erm
 lei, zwak zandig, matig humeus, zwak wortelhoudend, -waarde: 0,3, donker ruin, delman oor, eroerd
 and, matig fijn, zwak siltig, zwak humeus, M50 (185), -waarde: 1,8, neutraal ruin, delman oor
 lei, zwak zandig, zwak humeus, zwak roesthoudend, -waarde: 0,2, licht ruin, delman oor, eroerd
 lei, sterk siltig, matig humeus, rokken veen, -waarde: 0,1, donker grijs ruin, delman oor

Boring: 1092-27

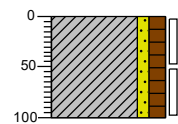
oormeester: oine van Meer
 Datum: 24-3-2022
 -co rdinaat: 97641,78
 -co rdinaat: 406538,77



0 erm
 lei, zwak zandig, matig humeus, zwak wortelhoudend, -waarde: 0,3, donker ruin, delman oor, eroerd
 lei, sterk siltig, zwak humeus, -waarde: 0,05, neutraal ruin, delman oor

Boring: 1092-28

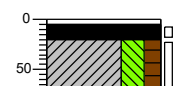
oormeester: oine van Meer
 Datum: 24-3-2022
 -co rdinaat: 97642,37
 -co rdinaat: 406535,57



0 erm
 lei, zwak zandig, matig humeus, zwak wortelhoudend, -waarde: 0,3, donker ruin, delman oor, eroerd

Boring: 1092-29

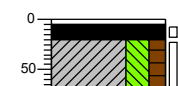
oormeester: Paul Palmigiano
 Datum: 24-3-2022
 -co rdinaat: 97475,19
 -co rdinaat: 406567,10



0 waterspiegel
 Water
 Sli , matig wortelhoudend, uiterst sli houdend, sterk plantenhoudend, donkergrijs, uiger oorhandmatig, Sli laag
 lei, sterk siltig, matig humeus, matig plantenhoudend, neutraal ruin, uiger oorhandmatig, Ongeroerd

Boring: 1092-30

oormeester: Paul Palmigiano
 Datum: 24-3-2022
 -co rdinaat: 97475,00
 -co rdinaat: 406566,03



0 waterspiegel
 Water
 Sli , matig wortelhoudend, uiterst sli houdend, sterk plantenhoudend, donkergrijs, uiger oorhandmatig, Sli laag
 lei, sterk siltig, matig humeus, matig plantenhoudend, neutraal ruin, uiger oorhandmatig, Ongeroerd

Boring: 1092-31

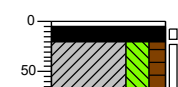
oormeester: Paul Palmigiano
 Datum: 24-3-2022
 -co rdinaat: 97474,75
 -co rdinaat: 406564,78



0 waterspiegel
 Water
 Sli , matig wortelhoudend, uiterst sli houdend, sterk plantenhoudend, donkergrijs, uiger oorhandmatig, Sli laag
 lei, sterk siltig, matig humeus, matig plantenhoudend, neutraal ruin, uiger oorhandmatig, Ongeroerd

Boring: 1092-32

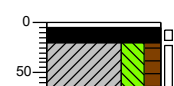
oormeester: Paul Palmigiano
 Datum: 24-3-2022
 -co rdinaat: 97474,65
 -co rdinaat: 406563,43



0 waterspiegel
 Water
 Sli , matig wortelhoudend, uiterst sli houdend, sterk plantenhoudend, donkergrijs, uiger oorhandmatig, Sli laag
 lei, sterk siltig, matig humeus, matig plantenhoudend, neutraal ruin, uiger oorhandmatig, Ongeroerd

Boring: 1092-33

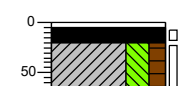
oormeester: Paul Palmigiano
 Datum: 24-3-2022
 -co rdinaat: 97474,41
 -co rdinaat: 406561,94



0 waterspiegel
 Water
 Sli , matig wortelhoudend, uiterst sli houdend, sterk plantenhoudend, donkergrijs, uiger oorhandmatig, Sli laag
 lei, sterk siltig, matig humeus, matig plantenhoudend, neutraal ruin, uiger oorhandmatig, Ongeroerd

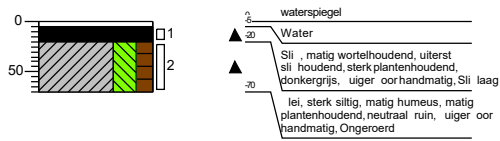
Boring: 1092-34

oormeester: Paul Palmigiano
 Datum: 24-3-2022
 -co rdinaat: 97474,19
 -co rdinaat: 406560,37

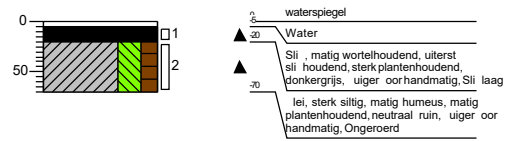


0 waterspiegel
 Water
 Sli , matig wortelhoudend, uiterst sli houdend, sterk plantenhoudend, donkergrijs, uiger oorhandmatig, Sli laag
 lei, sterk siltig, matig humeus, matig plantenhoudend, neutraal ruin, uiger oorhandmatig, Ongeroerd

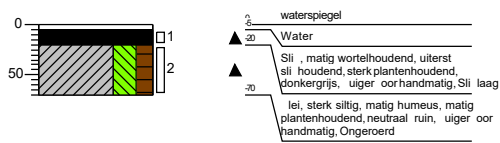
Boring: 1092-35
 oormeester: Paul Palmigiano
 Datum: 24-3-2022
 -co rdinaat: 97474,00
 -co rdinaat: 406558,80



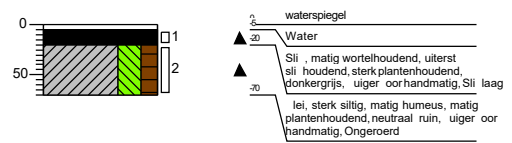
Boring: 1092-36
 oormeester: Paul Palmigiano
 Datum: 24-3-2022
 -co rdinaat: 97473,81
 -co rdinaat: 406557,49



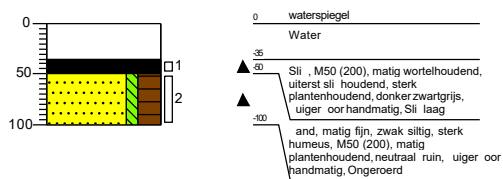
Boring: 1092-37
 oormeester: Paul Palmigiano
 Datum: 24-3-2022
 -co rdinaat: 97473,56
 -co rdinaat: 406556,24



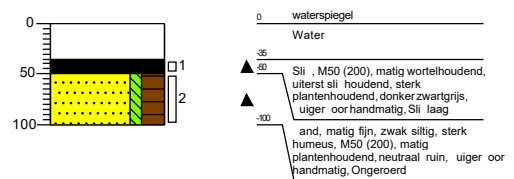
Boring: 1092-38
 oormeester: Paul Palmigiano
 Datum: 24-3-2022
 -co rdinaat: 97473,37
 -co rdinaat: 406554,65



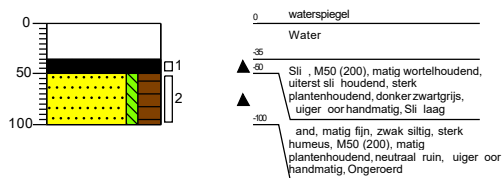
Boring: 1092-39
 oormeester: Paul Palmigiano
 Datum: 24-3-2022
 -co rdinaat: 97644,40
 -co rdinaat: 406546,07



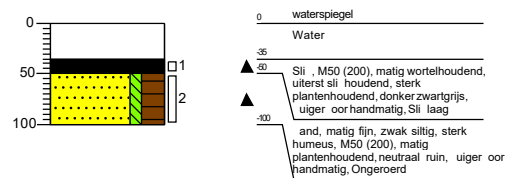
Boring: 1092-40
 oormeester: Paul Palmigiano
 Datum: 24-3-2022
 -co rdinaat: 97643,43
 -co rdinaat: 406545,03



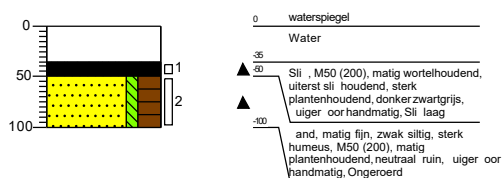
Boring: 1092-41
 oormeester: Paul Palmigiano
 Datum: 24-3-2022
 -co rdinaat: 97642,43
 -co rdinaat: 406543,81



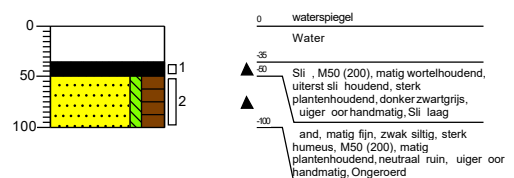
Boring: 1092-42
 oormeester: Paul Palmigiano
 Datum: 24-3-2022
 -co rdinaat: 97641,57
 -co rdinaat: 406542,83



Boring: 1092-43
 oormeester: Paul Palmigiano
 Datum: 24-3-2022
 -co rdinaat: 97640,54
 -co rdinaat: 406541,64

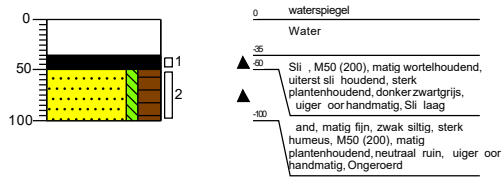


Boring: 1092-44
 oormeester: Paul Palmigiano
 Datum: 24-3-2022
 -co rdinaat: 97639,51
 -co rdinaat: 406540,46



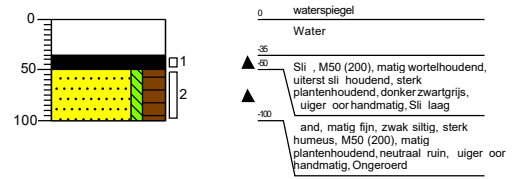
Boring: 1092-45

oormeester: Paul Palmigiano
Datum: 24-3-2022
-co rdinaat: 97638,38
-co rdinaat: 406539,16



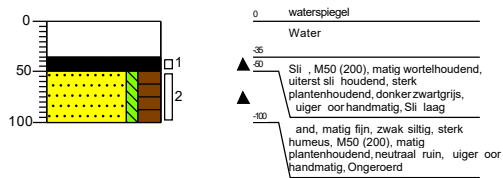
Boring: 1092-46

oormeester: Paul Palmigiano
Datum: 24-3-2022
-co rdinaat: 97637,31
-co rdinaat: 406537,93



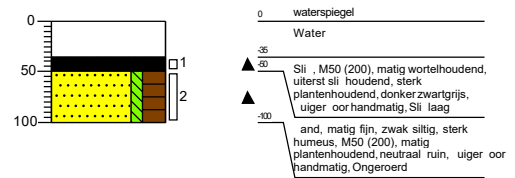
Boring: 1092-47

oormeester: Paul Palmigiano
Datum: 24-3-2022
-co rdinaat: 97636,34
-co rdinaat: 406536,82



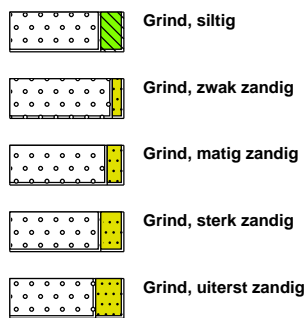
Boring: 1092-48

oormeester: Paul Palmigiano
Datum: 24-3-2022
-co rdinaat: 97635,61
-co rdinaat: 406535,89

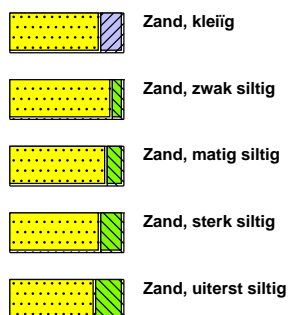


Legenda (conform NEN 5104)

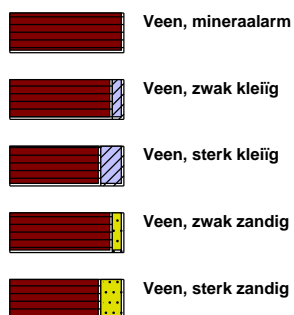
grind



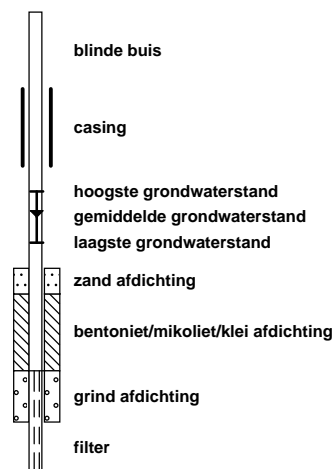
zand



veen



peilbuis



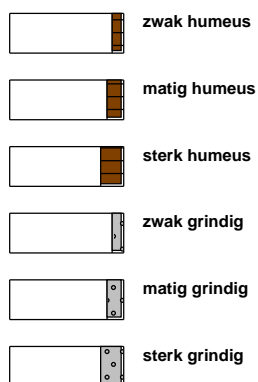
klei



leem



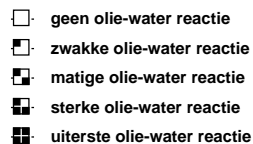
overige toevoegingen



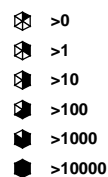
geur



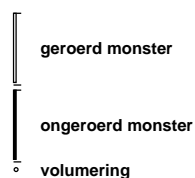
olie



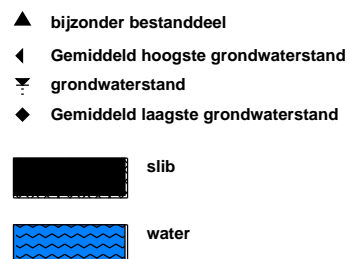
p.i.d.-waarde



monsters



overig



Legenda - TenneT

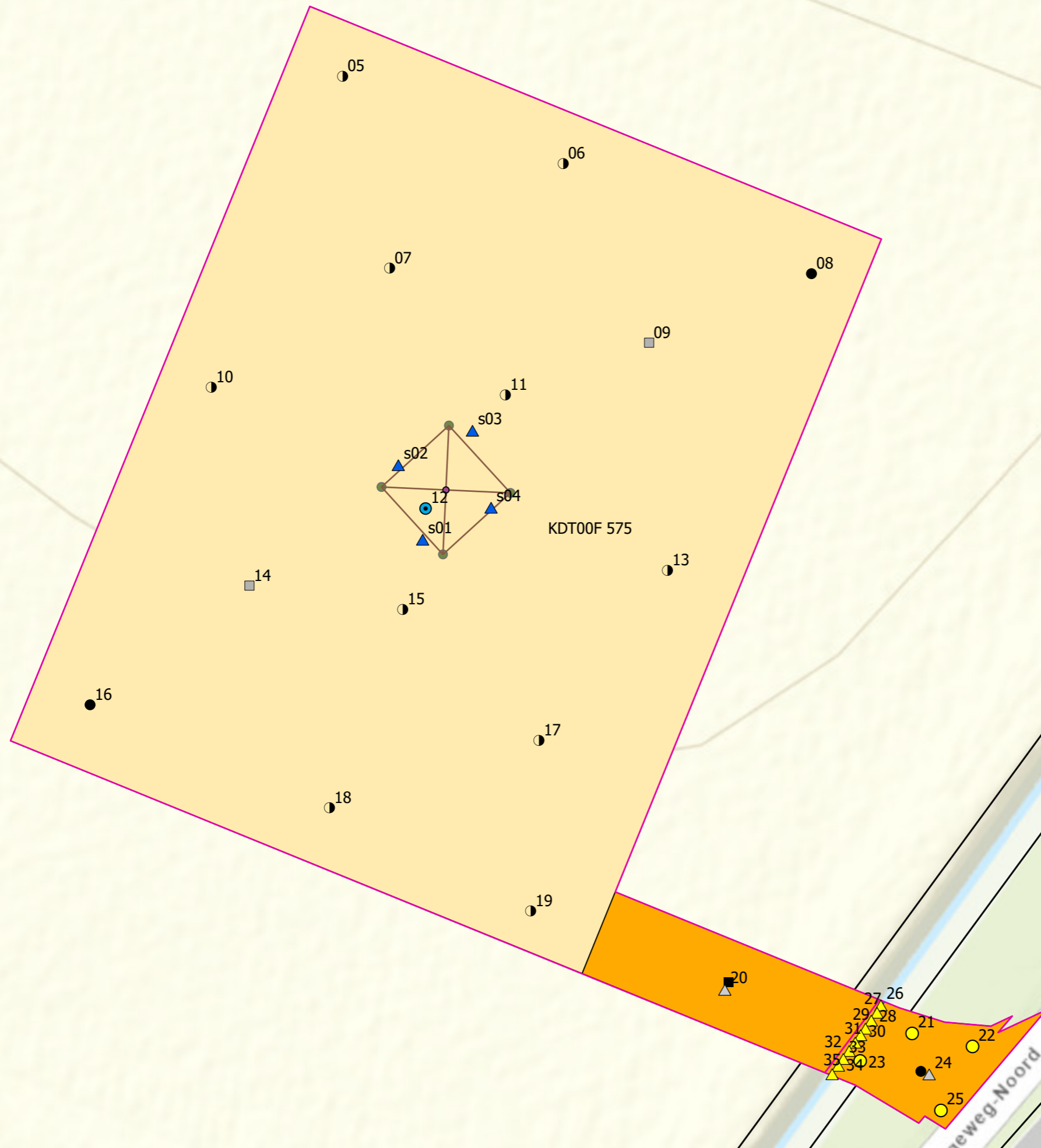
- Mastpunt
- Duikers
- Dwarsverbinding/traverse
- Fundaties
- Werkweg_vakwerk
- Werkterreinen

Legenda - veldwerk

- Perceel
- Onderzoekslocatie

Boorpunten

- Machinale sondering tot 40,0 m -mv
- Handmatige sondering tot 3,0 m -mv
- Combi handboring tot 1,2 m -mv
- Combi handboring tot 2,0 m -mv
- Handboring tot 0,5 m -mv
- Handboring tot 1,0 m -mv
- Handboring tot 2,0 m -mv
- Peilbuis tot 6,0 m -mv
- Steken waterbodem




Boorplan M 1093 Zuid-West 380kV Oost Perceel 2/5

Opdrachtgever: TenneT TSO
Projectnummer: 51001764 (371616)



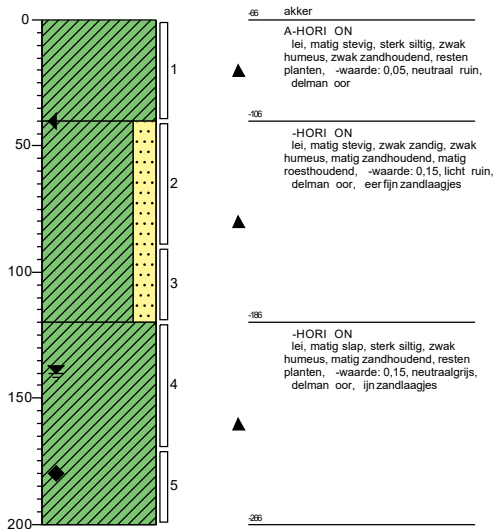
Status: Definitief
Datum: 28-2-2022
Schaal: 1:500
Formaat: A3

Getekend: MS - Gecontroleerd: RE



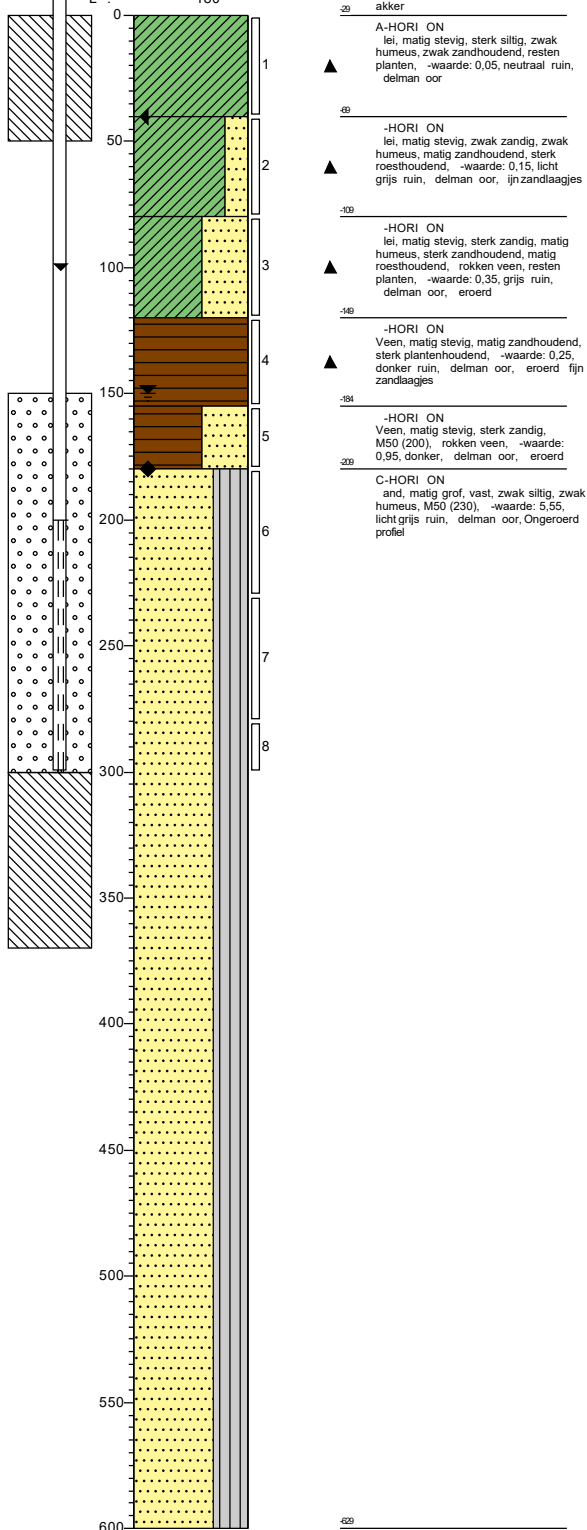
Boring: 1093-08

oormeester: Paul Palmigiano
 Datum: 25-11-2021
 -co rdinaat: 97822,92
 -co rdinaat: 406852,04
 Maaiveldhoogte: -0,657
 WS: 140
 H : 40
 L : 180



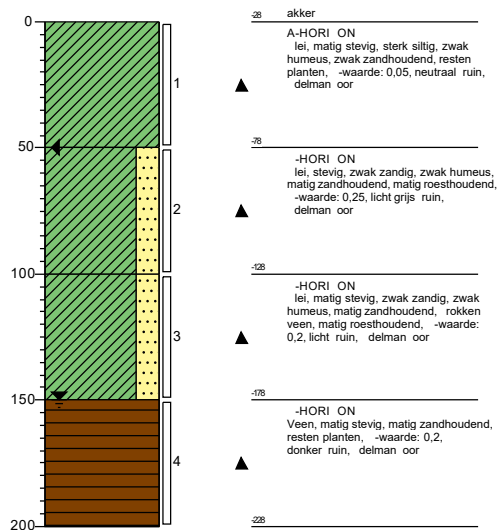
Boring: 1093-12

oormeester: Paul Palmigiano
 Datum: 25-11-2021
 -co rdinaat: 97779,54
 -co rdinaat: 406825,50
 Maaiveldhoogte: -0,286
 WS: 150
 H : 40
 L : 180



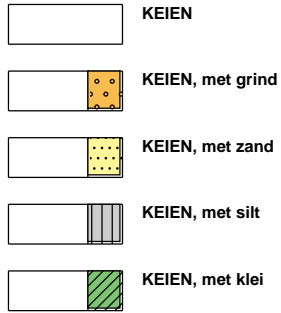
Boring: 1093-16

oormeester: Paul Palmigiano
Datum: 25-11-2021
-co rdinaat: 97740,96
-co rdinaat: 406803,51
Maaiveldhoogte: -0,276
WS: 150
H : 50

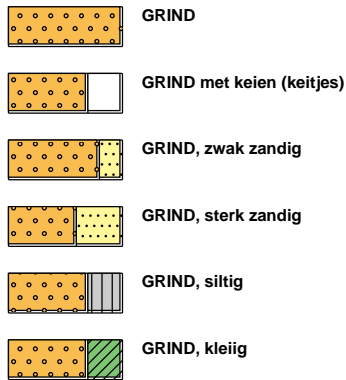


Legenda (conform NEN-EN-ISO 14688-1)

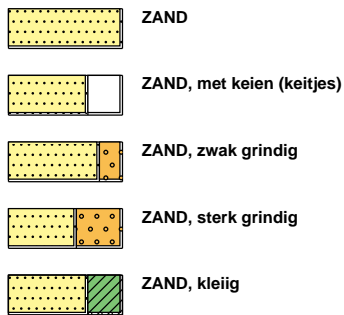
KEIEN (KEITJES)



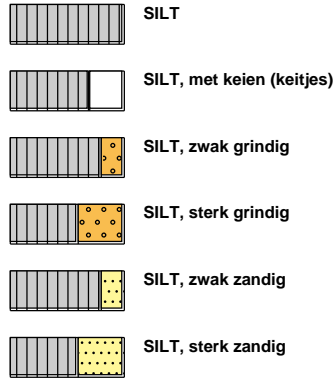
GRIND



ZAND



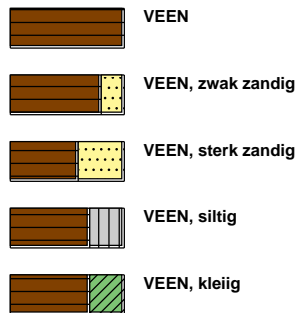
SILT



KLEI



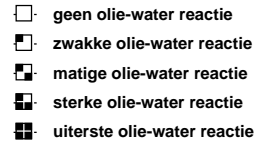
VEEN (HUMUS, DETRITUS)



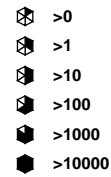
geur



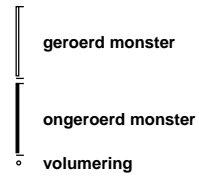
olie



p.i.d.-waarde



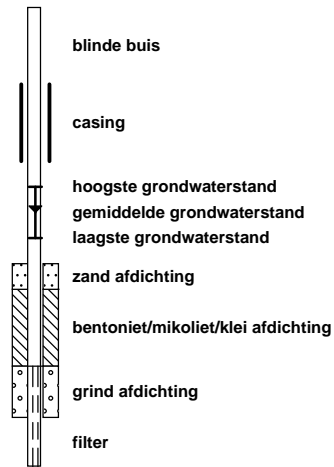
monsters



overig



peilbuis



Legenda - TenneT

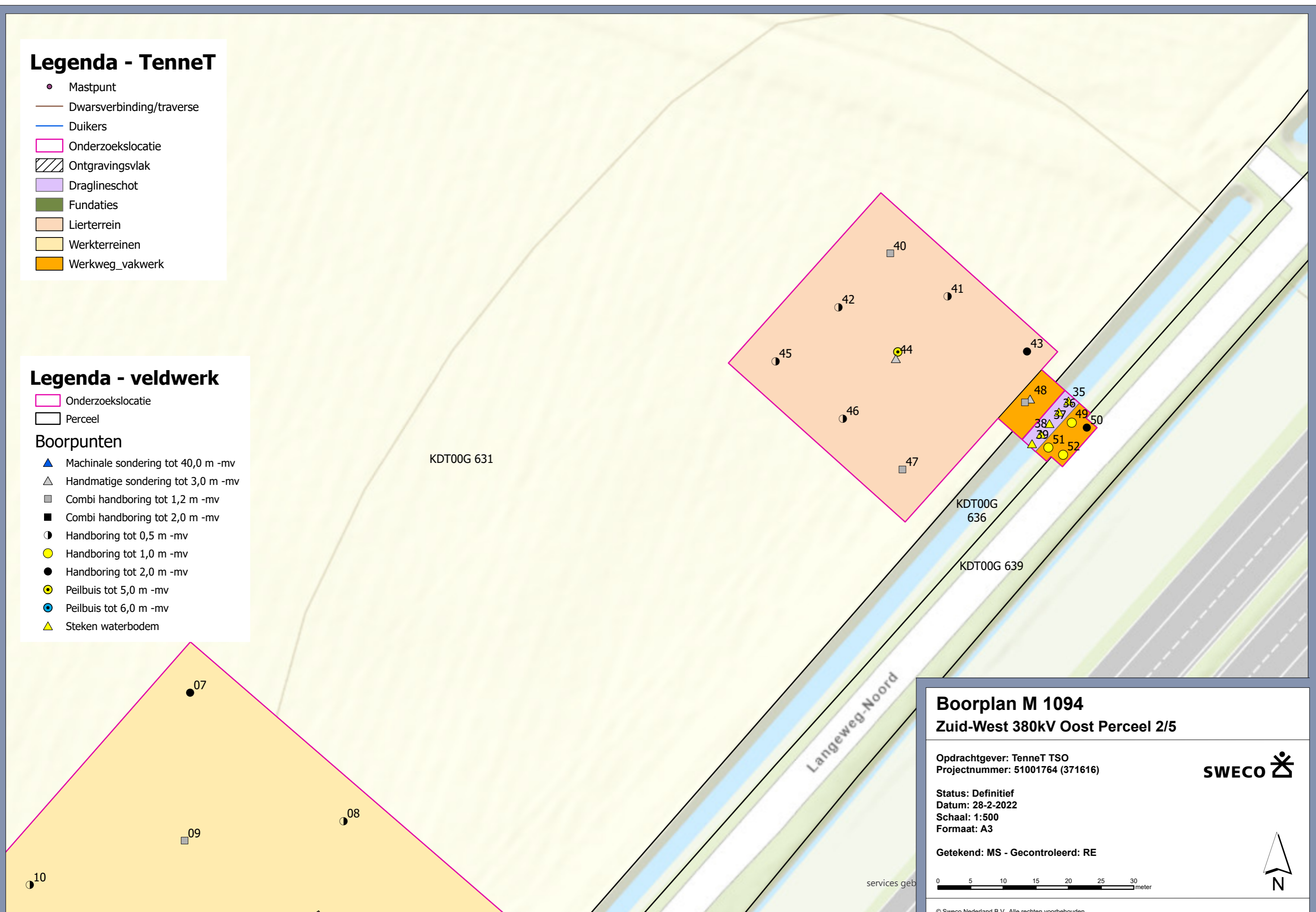
- Mastpunt
- Dwarsverbinding/traverse
- Duikers
- Onderzoekslocatie
- ▨ Ontgravingsvlak
- Draglineschot
- Fundaties
- Lierterrein
- Werkterreinen
- Werkweg_vakwerk

Legenda - veldwerk

- Onderzoekslocatie
- Perceel

Boorpunten

- ▲ Machinale sondering tot 40,0 m -mv
- △ Handmatige sondering tot 3,0 m -mv
- Combi handboring tot 1,2 m -mv
- Combi handboring tot 2,0 m -mv
- Handboring tot 0,5 m -mv
- Handboring tot 1,0 m -mv
- Handboring tot 2,0 m -mv
- Peilbuis tot 5,0 m -mv
- Peilbuis tot 6,0 m -mv
- ▲ Steken waterbodem




Boorplan M 1094 Zuid-West 380kV Oost Perceel 2/5

Opdrachtgever: TenneT TSO
Projectnummer: 51001764 (371616)



Status: Definitief
Datum: 28-2-2022
Schaal: 1:500
Formaat: A3

Getekend: MS - Gecontroleerd: RE



Legenda - TenneT

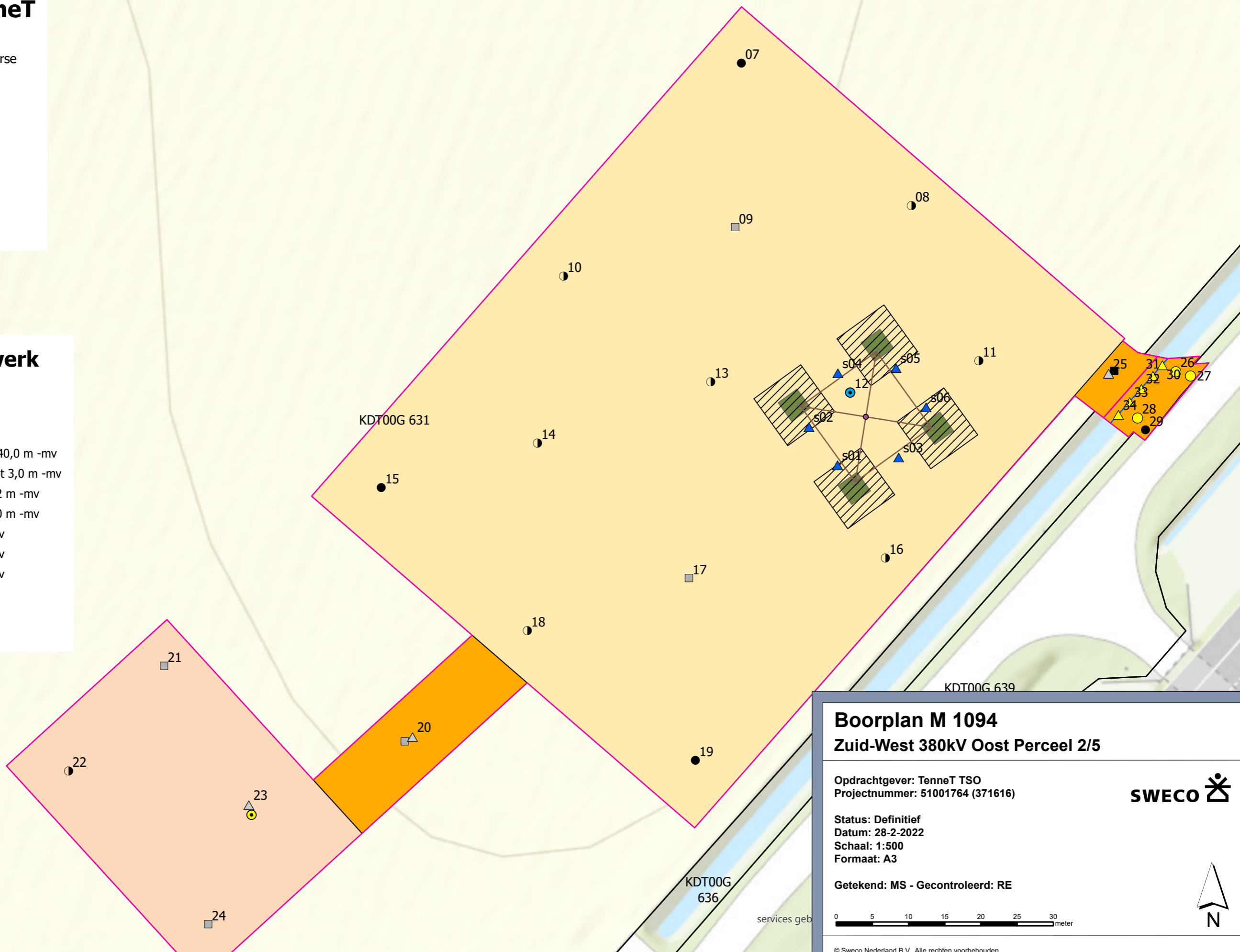
- Mastpunt
- Dwarsverbinding/traverse
- Duikers
- Onderzoekslocatie
- ▨ Ontgravingsvlak
- Draglineschot
- Fundaties
- Lierterrein
- Werkterreinen
- Werkweg_vakwerk

Legenda - veldwerk

- Onderzoekslocatie
- Perceel

Boorpunten

- ▲ Machinale sondering tot 40,0 m -mv
- △ Handmatige sondering tot 3,0 m -mv
- Combi handboring tot 1,2 m -mv
- Combi handboring tot 2,0 m -mv
- Handboring tot 0,5 m -mv
- Handboring tot 1,0 m -mv
- Handboring tot 2,0 m -mv
- Peilbuis tot 5,0 m -mv
- Peilbuis tot 6,0 m -mv
- ▲ Steken waterbodem



Boorplan M 1094


Zuid-West 380kV Oost Perceel 2/5

Opdrachtgever: TenneT TSO
 Projectnummer: 51001764 (371616)



Status: Definitief
 Datum: 28-2-2022
 Schaal: 1:500
 Formaat: A3

Getekend: MS - Gecontroleerd: RE

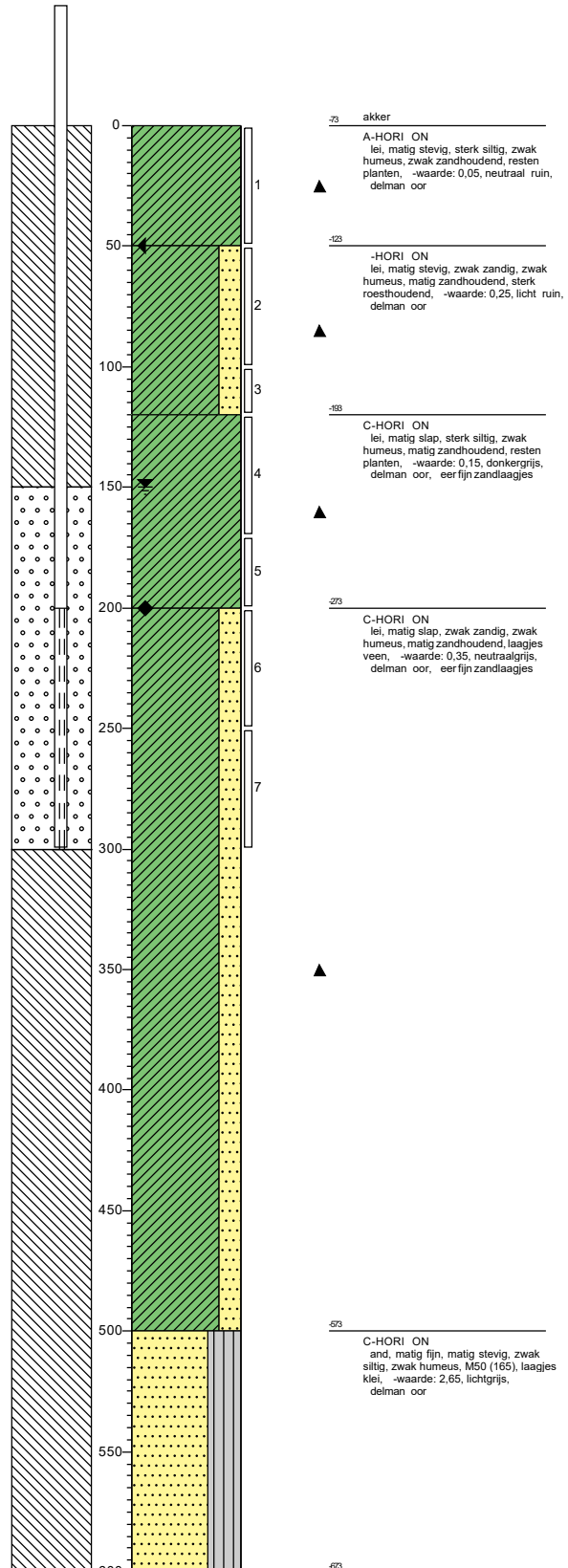
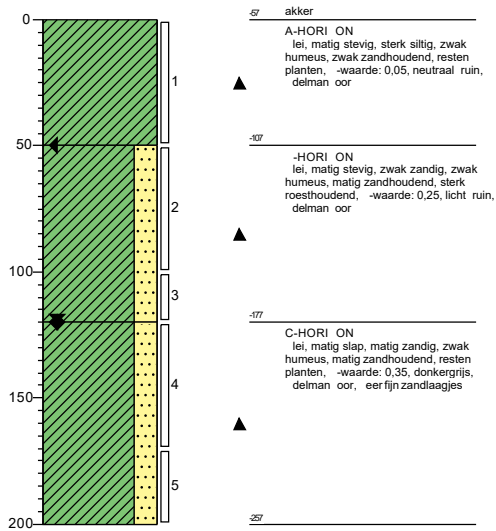


Boring: 1094-07

oormeester: Paul Palmigiano
 Datum: 29-11-2021
 -co rdinaat: 98059,91
 -co rdinaat: 407146,39
 Maaiveldhoogte: -0,567
 WS: 120
 H : 50
 L : 120

Boring: 1094-12

oormeester: Paul Palmigiano
 Datum: 25-11-2021
 -co rdinaat: 98075,29
 -co rdinaat: 407100,95
 Maaiveldhoogte: -0,726
 WS: 150
 H : 50
 L : 200

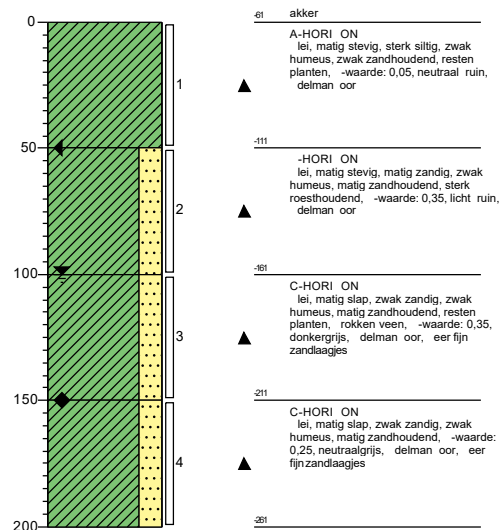
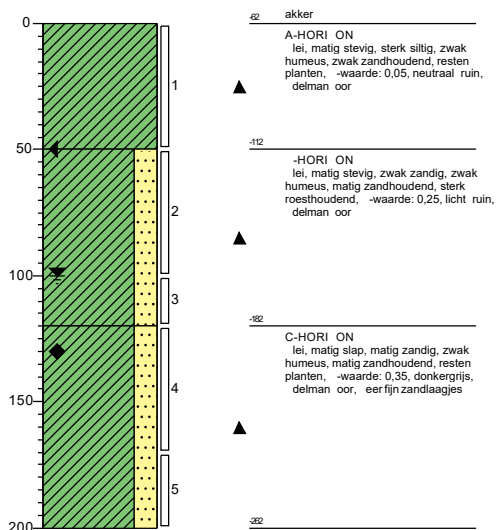


Boring: 1094-15

oormeester: Paul Palmigiano
 Datum: 29-11-2021
 -co rdinaat: 98010,42
 -co rdinaat: 407087,29
 Maaiveldhoogte: -0,619
 WS: 100
 H : 50
 L : 130

Boring: 1094-19

oormeester: Paul Palmigiano
 Datum: 29-11-2021
 -co rdinaat: 98053,11
 -co rdinaat: 407049,89
 Maaiveldhoogte: -0,611
 WS: 100
 H : 50
 L : 150

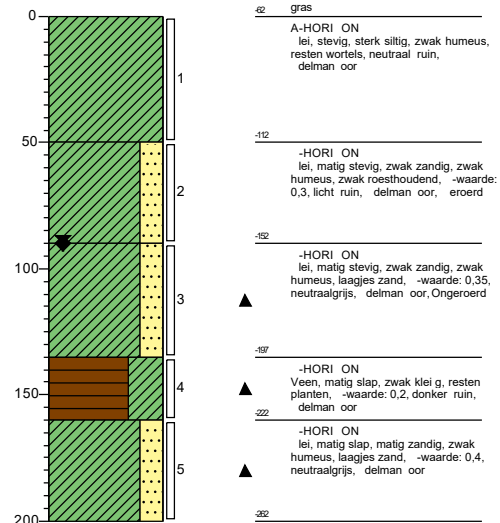
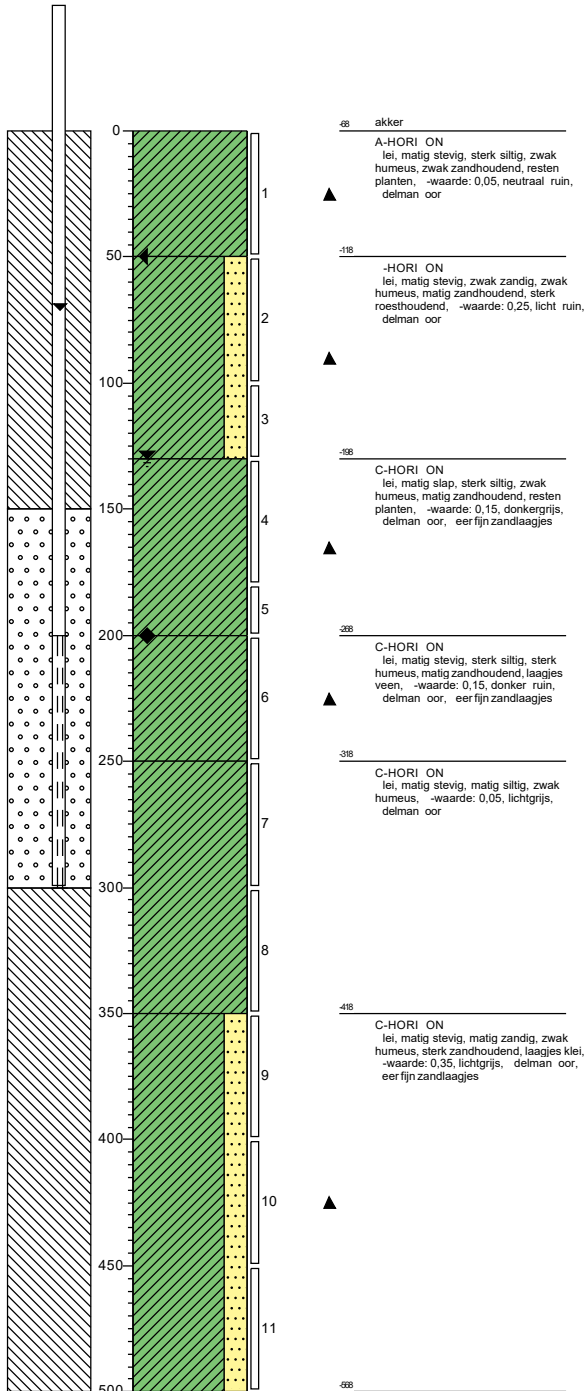


Boring: 1094-23

oormeester: Paul Palmigiano
 Datum: 29-11-2021
 -co rdinaat: 97990,81
 -co rdinaat: 407042,63
 Maaiveldhoogte: -0,677
 WS: 130
 H : 50
 L : 200

Boring: 1094-25

oormeester: oine van Meer
 Datum: 13-1-2022
 -co rdinaat: 98111,02
 -co rdinaat: 407103,15
 Maaiveldhoogte: -0,616
 WS: 90
 L : 90

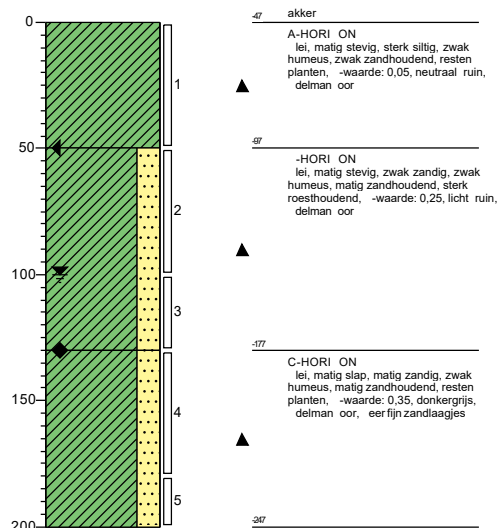
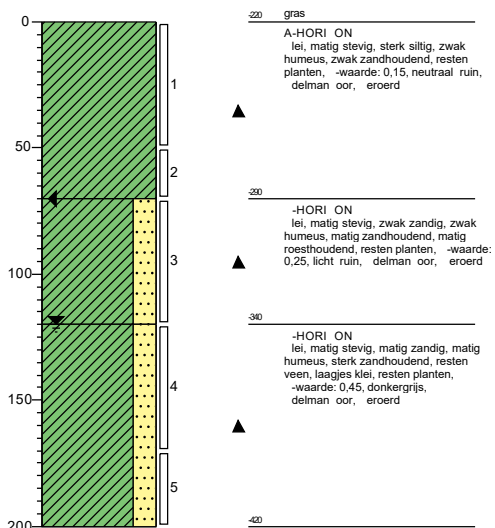


Boring: 1094-29

oormeester: Paul Palmigiano
 Datum: 29-11-2021
 -co rdinaat: 98118,41
 -co rdinaat: 407104,04
 Maaiveldhoogte: -2,198
 WS: 120
 H : 70

Boring: 1094-43

oormeester: Paul Palmigiano
 Datum: 29-11-2021
 -co rdinaat: 98168,76
 -co rdinaat: 407198,28
 Maaiveldhoogte: -0,469
 WS: 100
 H : 50
 L : 130

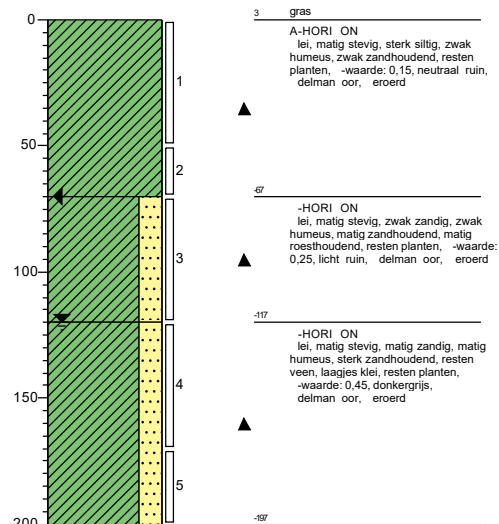
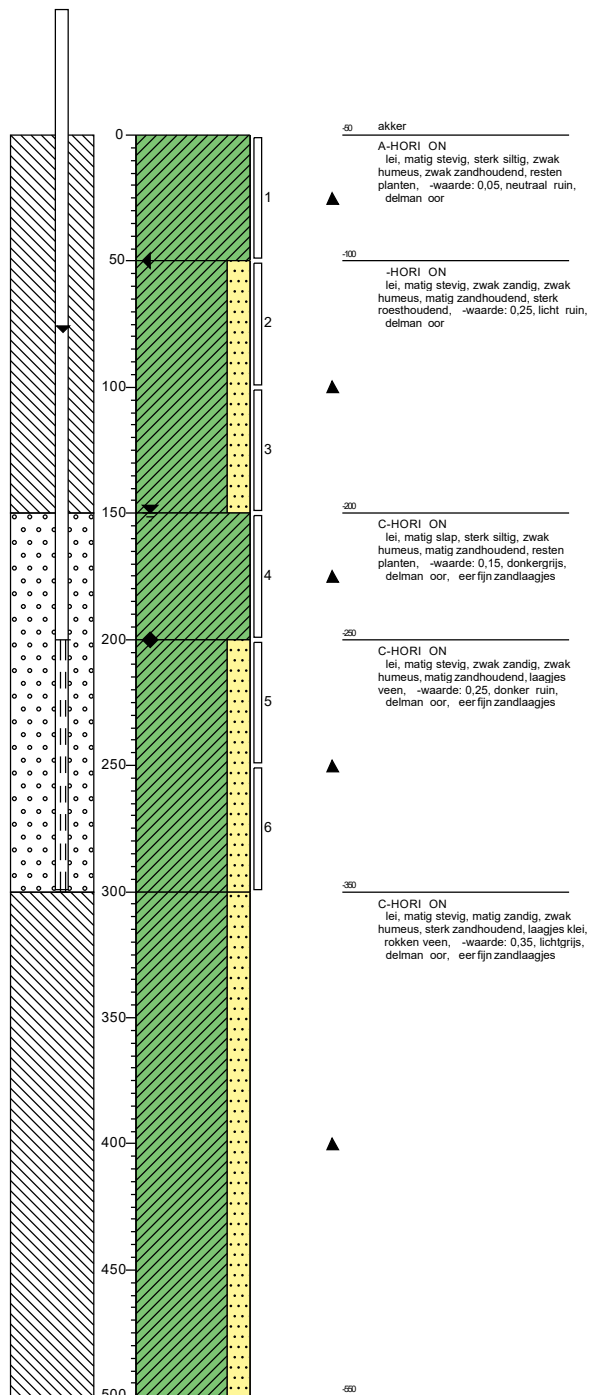


Boring: 1094-44

oormeester: Paul Palmigiano
 Datum: 29-11-2021
 -co rdinaat: 98149,59
 -co rdinaat: 407197,18
 Maaiveldhoogte: -0,498
 WS: 150
 H : 50
 L : 200

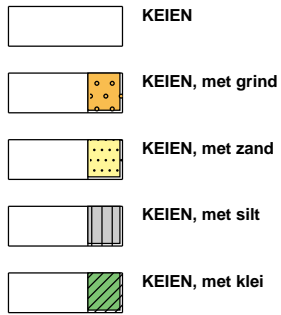
Boring: 1094-50

oormeester: Paul Palmigiano
 Datum: 29-11-2021
 -co rdinaat: 98196,79
 -co rdinaat: 407186,89
 Maaiveldhoogte: 0,028
 WS: 120
 H : 70

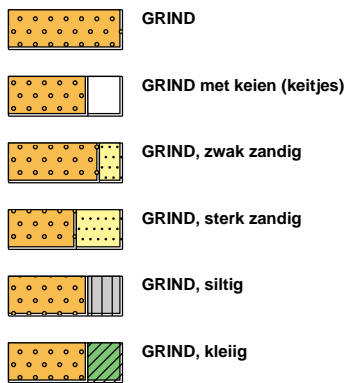


Legenda (conform NEN-EN-ISO 14688-1)

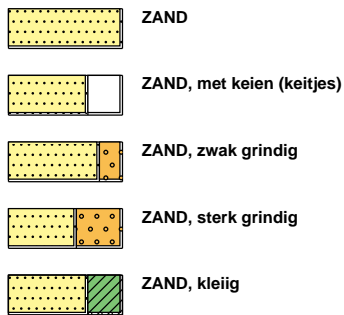
KEIEN (KEITJES)



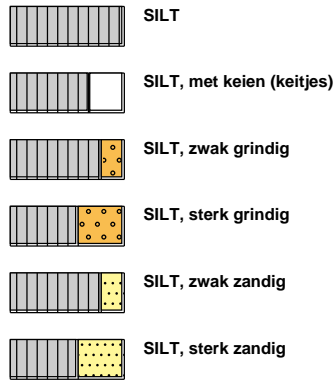
GRIND



ZAND



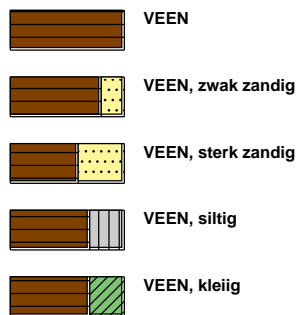
SILT



KLEI



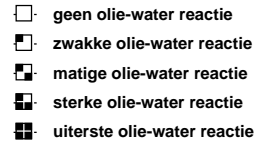
VEEN (HUMUS, DETRITUS)



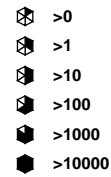
geur



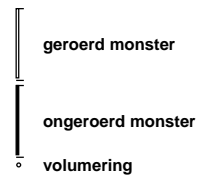
olie



p.i.d.-waarde



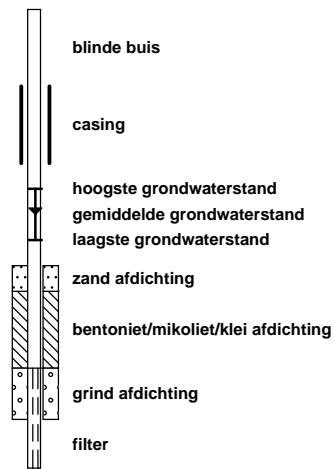
monsters



overig



peilbuis



Legenda - veldwerk

- Onderzoekslocatie
- Perceel

Boorpunten

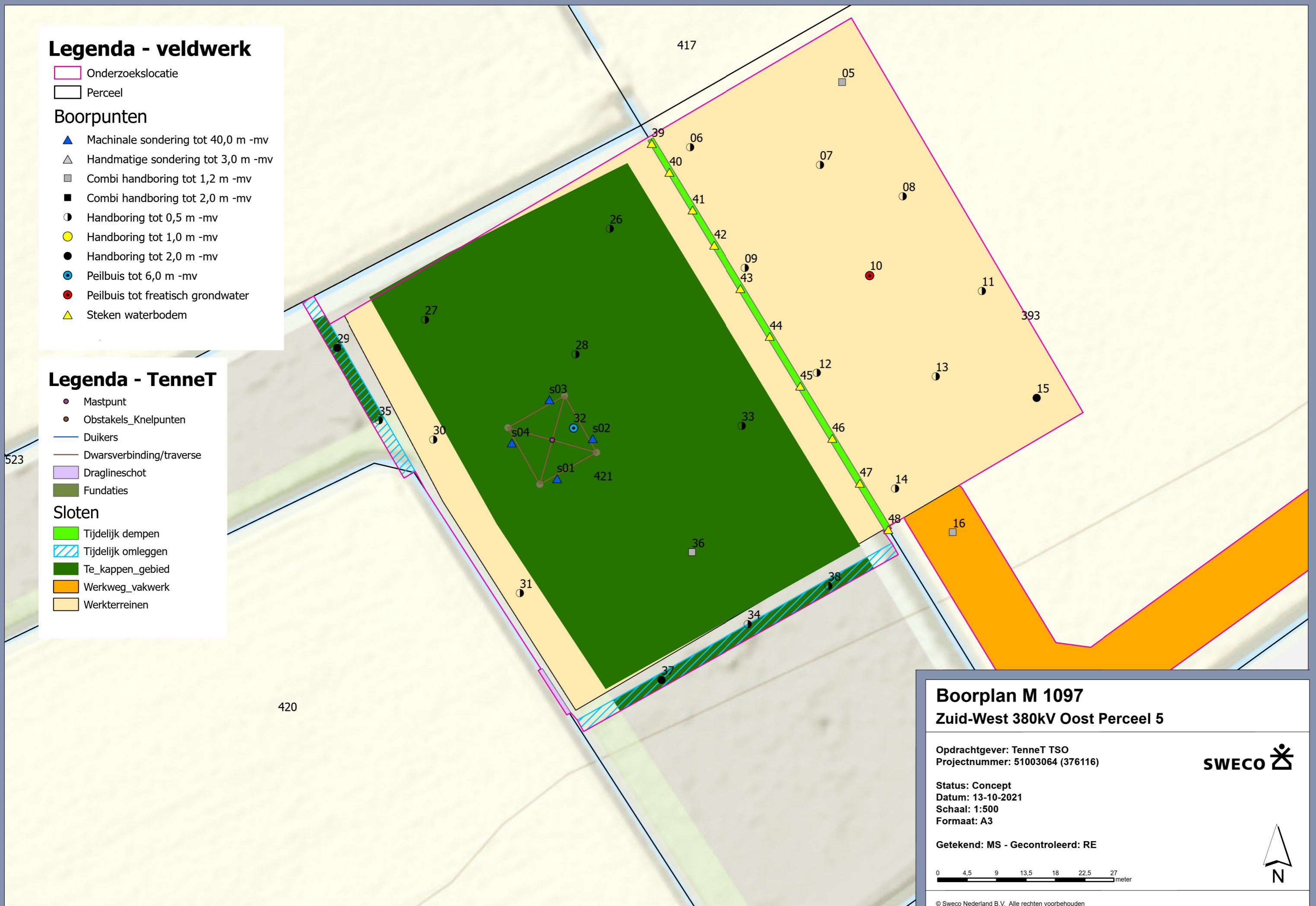
- Machinale sondering tot 40,0 m -mv
- Handmatige sondering tot 3,0 m -mv
- Combi handboring tot 1,2 m -mv
- Combi handboring tot 2,0 m -mv
- Handboring tot 0,5 m -mv
- Handboring tot 1,0 m -mv
- Handboring tot 2,0 m -mv
- Peilbuis tot 6,0 m -mv
- Peilbuis tot freatisch grondwater
- Steken waterbodembodem

Legenda - TennaT

- Mastpunt
- Obstakels_Knelpunten
- Duikers
- Dwarsverbinding/traverse
- Draglineschot
- Fundaties

Sloten

- Tijdelijk dempen
- Tijdelijk omleggen
- Te_kappen_gebied
- Werkweg_vakwerk
- Werkterreinen



Boorplan M 1097 Zuid-West 380kV Oost Perceel 5

Opdrachtgever: TennaT TSO
Projectnummer: 51003064 (376116)

Status: Concept
Datum: 13-10-2021
Schaal: 1:500
Formaat: A3

Getekend: MS - Gecontroleerd: RE

0 4,5 9 13,5 18 22,5 27
meter

© Sweco Nederland B.V. Alle rechten voorbehouden

SWECO



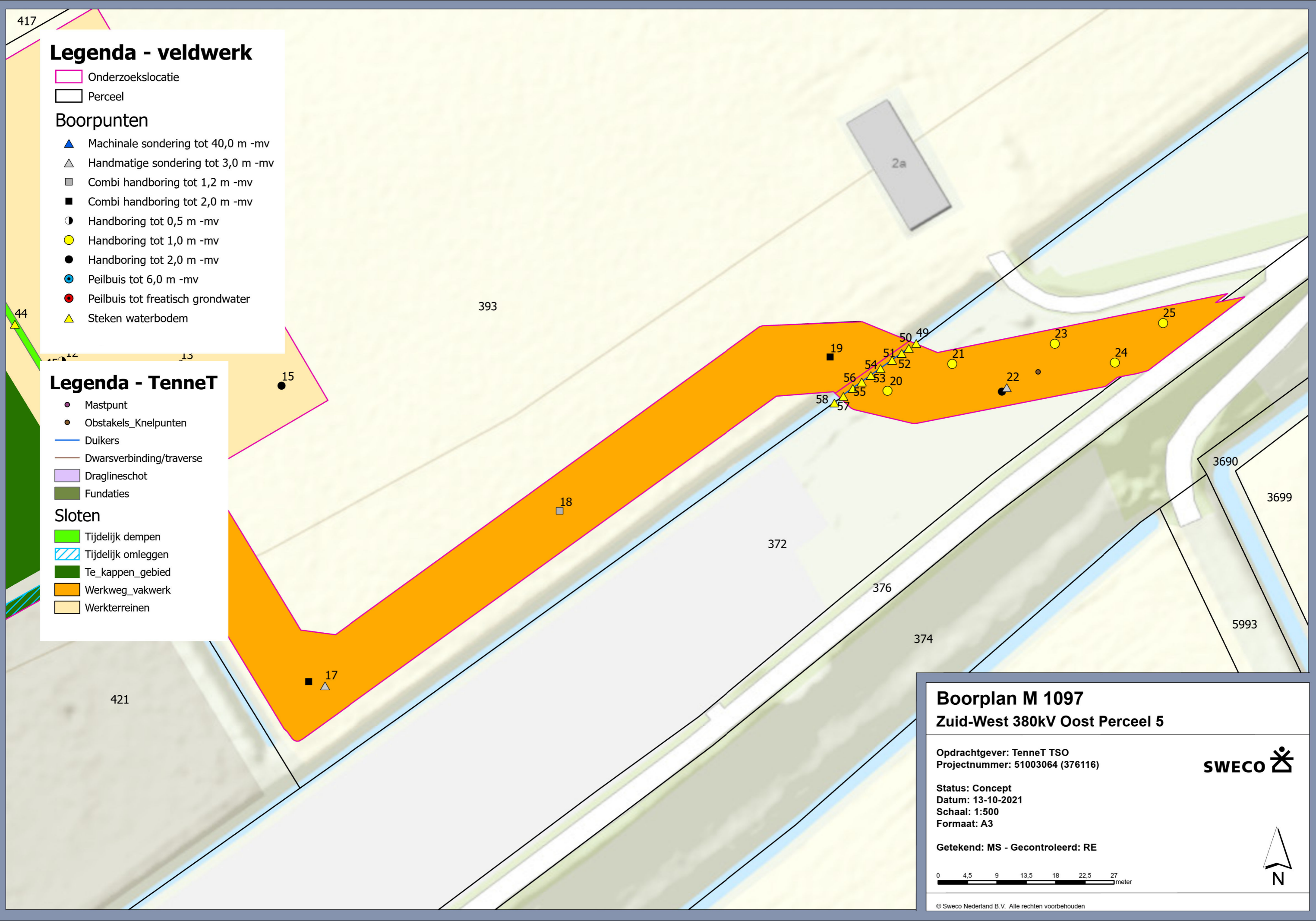
417

Legenda - veldwerk

- Onderzoekslocatie
- Perceel
- Boorpunten**
- ▲ Machinale sondering tot 40,0 m -mv
- ▲ Handmatige sondering tot 3,0 m -mv
- Combi handboring tot 1,2 m -mv
- Combi handboring tot 2,0 m -mv
- Handboring tot 0,5 m -mv
- Handboring tot 1,0 m -mv
- Handboring tot 2,0 m -mv
- Peilbuis tot 6,0 m -mv
- Peilbuis tot freatisch grondwater
- ▲ Steken waterbodem

Legenda - TeneT

- Mastpunt
- Obstakels_Knelpunten
- Duikers
- Dwarsverbinding/traverse
- Draglineschot
- Fundaties
- Sloten**
- Tijdelijk dempen
- Tijdelijk omleggen
- Te_kappen_gebied
- Werkweg_vakwerk
- Werkterreinen



Boorplan M 1097


Zuid-West 380kV Oost Perceel 5

Opdrachtgever: TeneT TSO
 Projectnummer: 51003064 (376116)



Status: Concept
 Datum: 13-10-2021
 Schaal: 1:500
 Formaat: A3

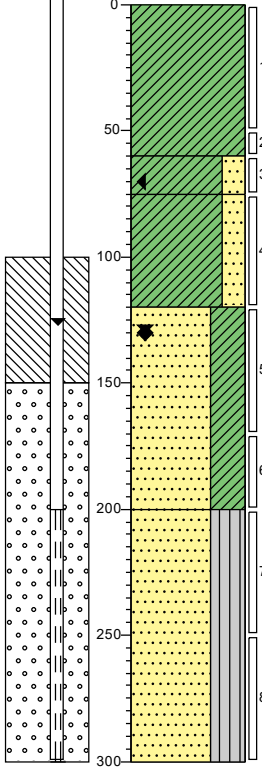
Getekend: MS - Gecontroleerd: RE



Boring: 1097-10

oormeester: elco de raaf
 Datum: 11-3-2022
 -co rdinaat: 99089,18
 -co rdinaat: 407663,76

WS: 130
 H : 70
 L : 130

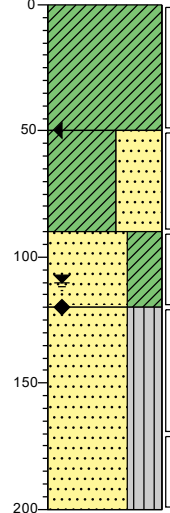


- 0 akker
lei, sterk siltig, zwak humeus, sporen aksteen, resten schelpen, -waarde: 0,1, standaard ruïn, delman oor, eer Stevig
- 40 lei, zwak zandig, zwak humeus, zwak roesthoudend, -waarde: 0,6, standaard ruïn, delman oor, Matig stevig rokkelen
- 75 lei, matig zandig, zwak humeus, zwak roesthoudend, -waarde: 1,4, standaard grijs ruïn, delman oor, Matig vast matig samenhangend klei resten
- 100 and, zeer fijn, sterk klei g, zwak humeus, M50 (140), resten klei, -waarde: 1,5, standaard grijs, delman oor, Matig samenhangend vast nkel dertius laagje
- 150 and, zeer fijn, zwak siltig, M50 (130), -waarde: 2,3, standaard grijs, uiger oor handmatig, Vast matig samenhangend
- 200
- 300

Boring: 1097-15

oormeester: evin Vaassen
 Datum: 11-3-2022
 -co rdinaat: 99114,71
 -co rdinaat: 407645,06

WS: 110
 H : 50
 L : 120

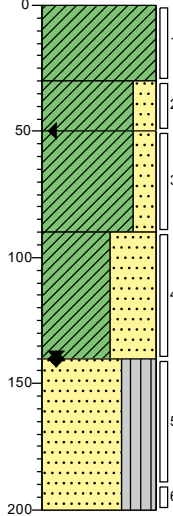


- 0 akker
lei, zeer stijf, sterk siltig, zwak humeus, resten wortels, -waarde: 0,006, donker ruïn, delman oor
- 50 lei, matig stevig, sterk zandig, zwak humeus, zwak roesthoudend, -waarde: 0,4, standaard ruïn, delman oor
- 80 and, zeer fijn, matig stevig, sterk klei g, M50 (130), -waarde: 0,7, standaard ruingrijs, delman oor
- 120 and, matig fijn, matig stevig, zwak siltig, M50 (160), -waarde: 1,8, licht grijs lau, delman oor, Sterk samenhangend
- 200
- 300

Boring: 1097-17

oormeester: evin Vaassen
 Datum: 10-3-2022
 -co rdinaat: 99118,86
 -co rdinaat: 407599,72

WS: 140
 H : 50
 L : 140

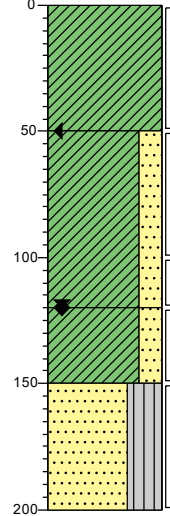


- 0 akker
lei, stevig, sterk siltig, zwak humeus, resten wortels, -waarde: 0,05, donker grijs ruïn, delman oor
- 30 lei, zeer stijf, zwak zandig, zwak humeus, zwak roesthoudend, -waarde: 0,003, licht ruïn, delman oor
- 40 lei, matig stevig, matig zandig, zwak roesthoudend, -waarde: 0,2, standaard grijs ruïn, delman oor
- 80 lei, matig stevig, sterk zandig, zwak roesthoudend, -waarde: 0,4, standaard grijs ruïn, delman oor
- 140 and, matig fijn, matig stevig, zwak siltig, M50 (160), -waarde: 2,4, licht grijs lau, delman oor, Weinig samenhangend
- 200
- 300

Boring: 1097-19

oormeester: evin Vaassen
 Datum: 10-3-2022
 -co rdinaat: 99198,79
 -co rdinaat: 407649,46

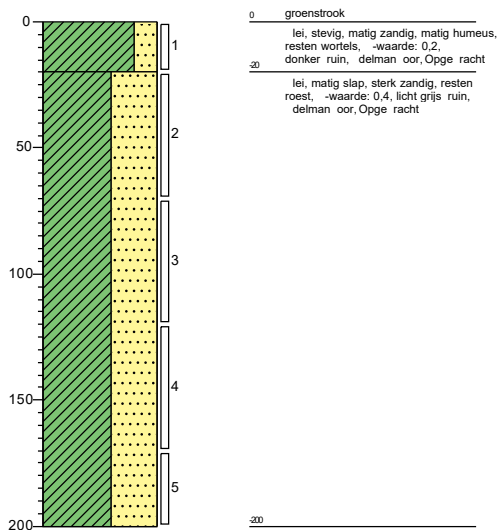
WS: 120
 H : 50
 L : 120



- 0 akker
lei, stijf, sterk siltig, zwak humeus, resten wortels, -waarde: 0,01, donker grijs ruïn, delman oor
- 50 lei, matig stevig, zwak zandig, zwak humeus, zwak roesthoudend, -waarde: 0,05, standaard grijs ruïn, delman oor
- 80 lei, matig slap, zwak zandig, zwak humeus, zwak roesthoudend, -waarde: 0,05, standaard grijs lau, delman oor
- 150 and, matig fijn, matig stevig, zwak siltig, M50 (160), -waarde: 2,4, licht grijs lau, delman oor, Weinig samenhangend
- 200
- 300

Boring: 1097-22

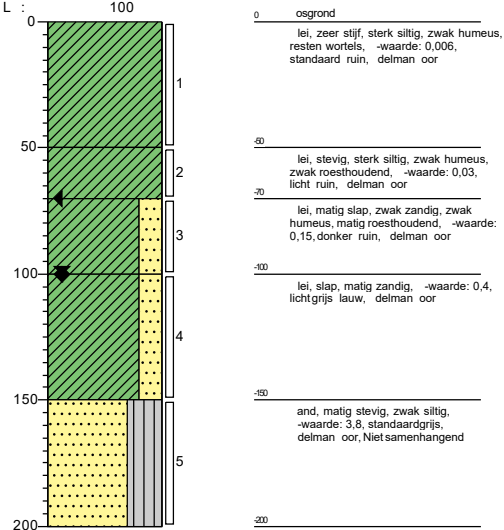
oormeester: evin Vaassen
 Datum: 10-3-2022
 -co rdinaat: 99225,08
 -co rdinaat: 407644,15



Boring: 1097-29

oormeester: evin Vaassen
 Datum: 11-3-2022
 -co rdinaat: 99007,66
 -co rdinaat: 407652,71

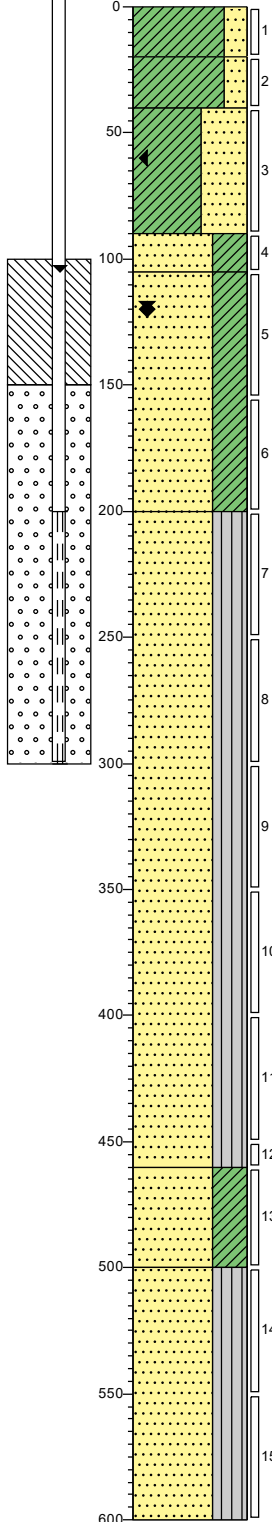
WS: 100
 H : 70
 L : 100



Boring: 1097-32

oormeester: elco de raaf
 Datum: 11-3-2022
 -co rdinaat: 99043,86
 -co rdinaat: 407640,45

WS: 120
 H : 60
 L : 120

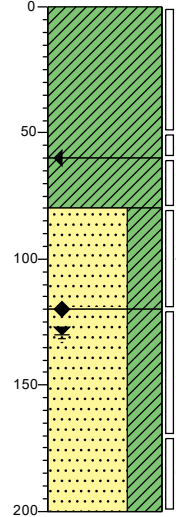


- 0 osgrond
- lei, zwak zandig, matig humeus, sterk wortelhoudend, -waarde: 0,7, donker ruïn, delman oor, Matig stevig en rokkelige samenstelling
- lei, zwak zandig, zwak humeus, resten wortels, resten aksteen, -waarde: 0,15, standaard ruïn, delman oor, Stevig, Compact
- lei, sterk zandig, zwak humeus, zwak roesthoudend, zwak wortelhoudend, -waarde: 1, standaard ruïn, delman oor, Matig vast matig samenhangend
- and, zeer fijn, sterk klei g, zwak humeus, M50 (140), zwak roesthoudend, sterk kleihoudend, standaard ruïngrijs, delman oor, Matig vast
- and, zeer fijn, sterk klei g, zwak humeus, M50 (140), resten planten, -waarde: 2, standaardgrijs, Puls oor, Matig vast matig samenhangend enkel klei restje
- and, zeer fijn, zwak siltig, zwak humeus, M50 (130), -waarde: 1,2, standaardgrijs, Puls oor, Matig vast matig samenhangend enkele organische klei rokjes
- and, zeer fijn, sterk klei g, zwak humeus, M50 (130), laagjes klei, -waarde: 0,6, standaard ruïngrijs, Puls oor, Detritis laagjes compact samenhangend
- and, zeer fijn, zwak siltig, zwak humeus, M50 (140), zwak schelphoudend, -waarde: 2,5, standaardgrijs, uïger oor handmatig, Vast matig samenhangend

Boring: 1097-37

oormeester: evin Vaassen
 Datum: 11-3-2022
 -co rdinaat: 99057,31
 -co rdinaat: 407601,91

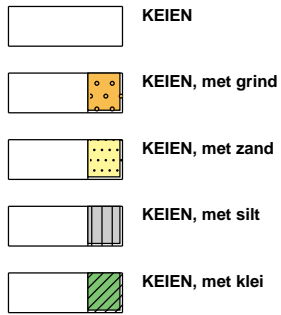
WS: 130
 H : 60
 L : 120



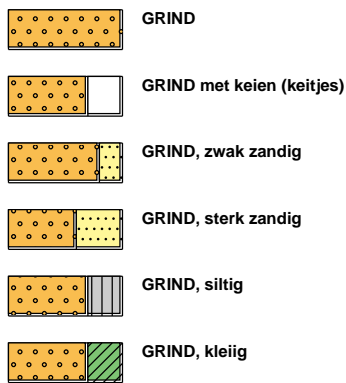
- 0 osgrond
- lei, zeer stijf, sterk siltig, zwak humeus, resten roest, -waarde: 0,006, standaard ruïn, delman oor
- lei, stevig, sterk siltig, zwak humeus, zwak roesthoudend, -waarde: 0,03, licht ruïn, delman oor
- and, zeer fijn, matig stevig, sterk klei g, M50 (140), -waarde: 0,8, licht grijs ruïn, delman oor
- and, zeer fijn, matig stevig, sterk klei g, zwak humeus, M50 (140), resten planten, -waarde: 1,1, licht grijs lauw, delman oor, Redelijk samenhangend

Legenda (conform NEN-EN-ISO 14688-1)

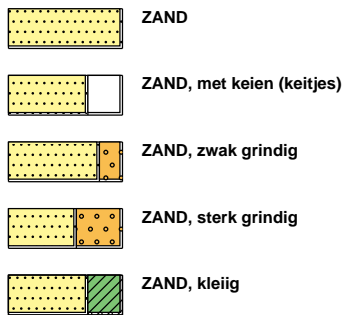
KEIEN (KEITJES)



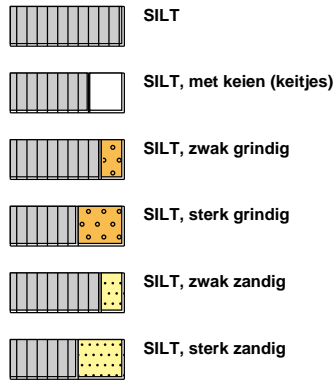
GRIND



ZAND



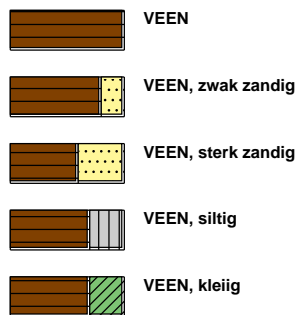
SILT



KLEI



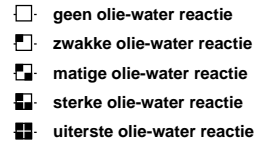
VEEN (HUMUS, DETRITUS)



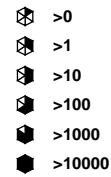
geur



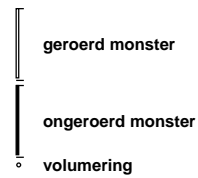
olie



p.i.d.-waarde



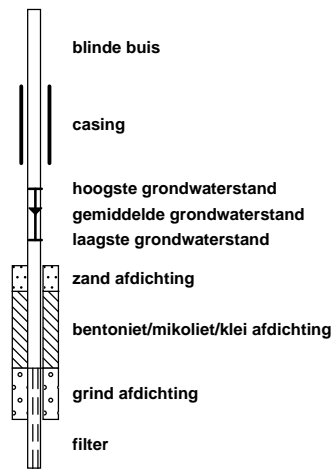
monsters



overig



peilbuis



Legenda - TenneT

— 150kV_Kabel_VG_02_08

Legenda - veldwerk

▭ Onderzoekslocatie

▭ Perceel

Boorpunten

● Machinale boring tot 15 m -mv met twee peilbuizen

▲ Machinale sondering tot 40,0 m -mv

△ Handmatige sondering tot 3,0 m -mv

■ Combi handboring tot 1,2 m -mv

■ Combi handboring tot 2,0 m -mv

● Handboring tot 0,5 m -mv

● Handboring tot 1,0 m -mv

● Handboring tot 1,2 m -mv

● Handboring tot 2,0 m -mv

● Boring met peilbuis tot 4,0 m -mv

● Peilbuis tot 5,0 m -mv

● Peilbuis tot 6,0 m -mv

▲ Steken waterbodem

Boorplan M 1098 Zuid-West 380kV Oost Perceel 2/5

Oprachtgever: TenneT TSO
Projectnummer: 51001764 (371616)

Status: Concept
Datum: 28-2-2022
Schaal: 1:500
Formaat: A3

Getekend: MS - Gecontroleerd: RE

0 5 10 15 20 25 30 meter

© Sweco Nederland B.V. Alle rechten voorbehouden

SWECO 



Legenda - TenneT

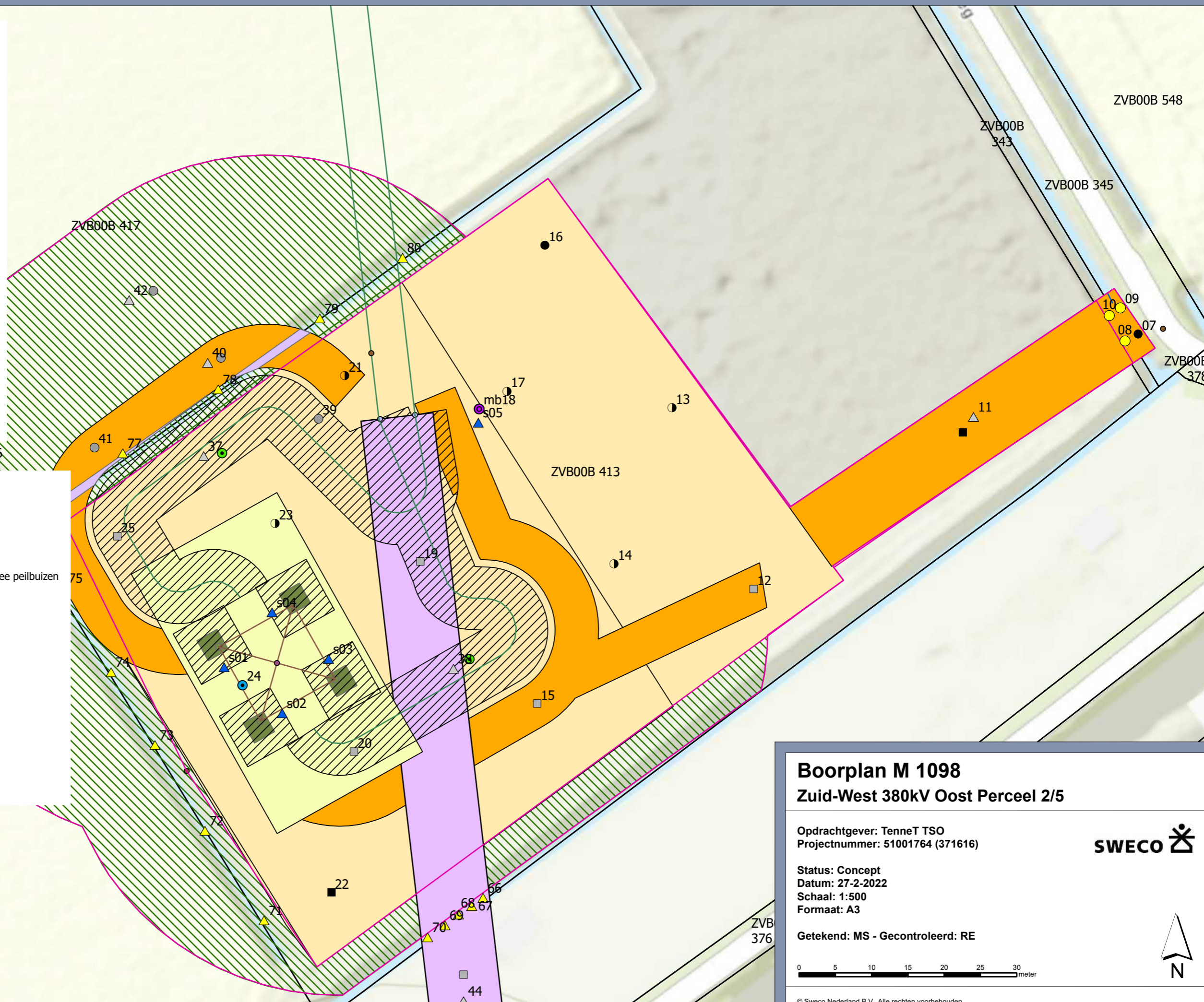
- Obstakels_Knelpunten
- Mastpunt
- Intredepunt
- Duiker
- Dwarsverbinding/traverse
- 150kV_Kabel_VG_02_08
- Opstijgpunt
- ▨ Ontgravingsvlak
- Fundaties
- Werkweg_vakwerk
- Werkterreinen
- Uitlegger
- Werkterreinen
- ▨ Werkstrook
- Werkweg_vakwerk
- Draglineschot
- ▨ Ontgraving

Legenda - veldwerk

- ▭ Onderzoekslocatie
- ▭ Perceel

Boorpunten

- Machinale boring tot 15 m -mv met twee peilbuizen
- ▲ Machinale sondering tot 40,0 m -mv
- ▲ Handmatige sondering tot 3,0 m -mv
- Combi handboring tot 1,2 m -mv
- Combi handboring tot 2,0 m -mv
- Handboring tot 0,5 m -mv
- Handboring tot 1,0 m -mv
- Handboring tot 1,2 m -mv
- Handboring tot 2,0 m -mv
- Boring met peilbuis tot 4,0 m -mv
- Peilbuis tot 5,0 m -mv
- Peilbuis tot 6,0 m -mv
- ▲ Steken waterbodern




Boorplan M 1098

Zuid-West 380kV Oost Perceel 2/5

Opdrachtgever: TenneT TSO
 Projectnummer: 51001764 (371616)

Status: Concept
 Datum: 27-2-2022
 Schaal: 1:500
 Formaat: A3

Getekend: MS - Gecontroleerd: RE



Legenda - TenneT

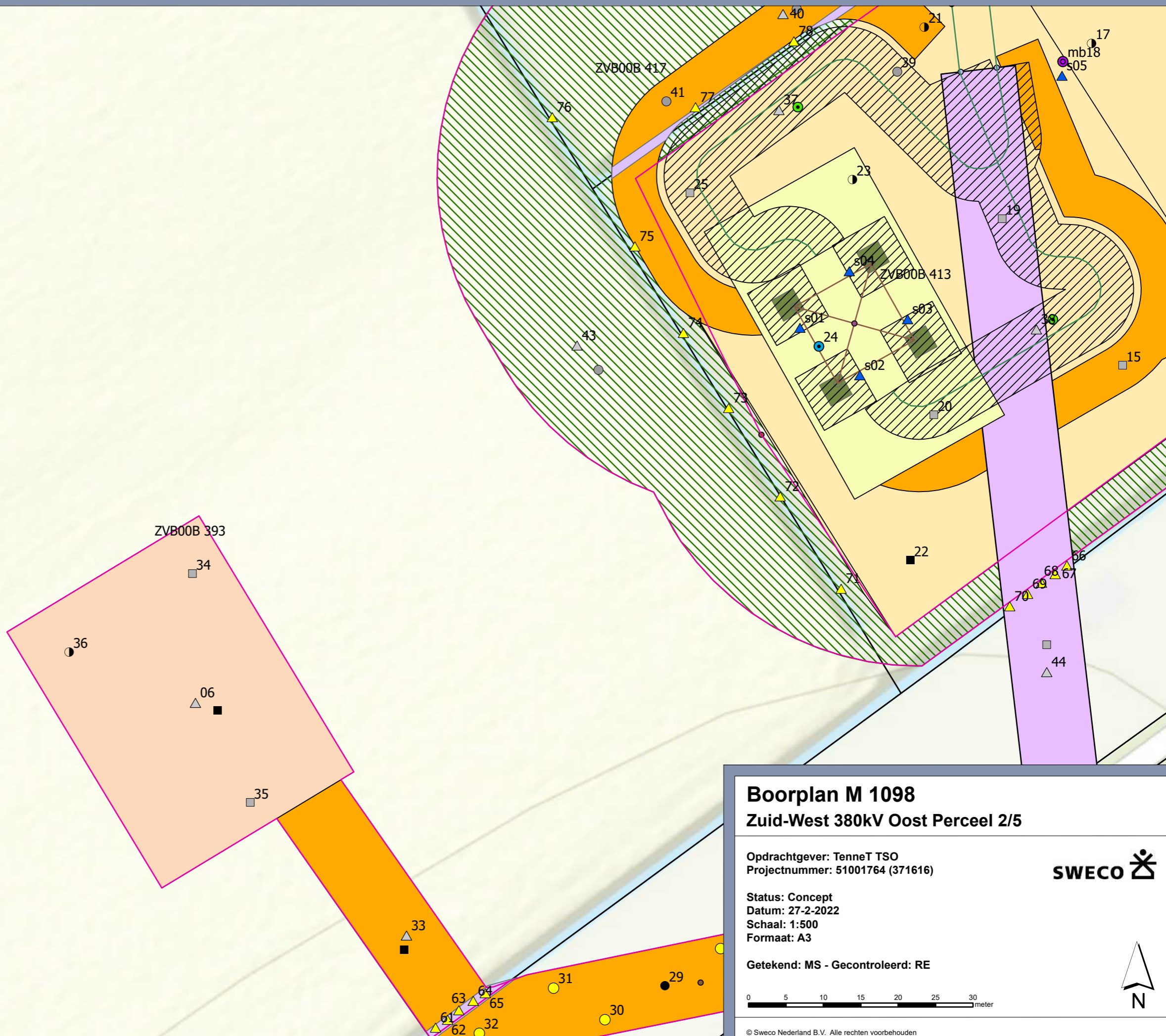
- Obstakels_Knelpunten
- Mastpunt
- Intredepunt
- Dwarsverbinding/traverse
- 150kV_Kabel_VG_02_08
- Opstijgpunt
- ▨ Ontgravingsvlak
- Lierterrein
- Fundaties
- Draglineschot
- Werkweg_vakwerk
- Werkterreinen
- Uitlegger
- Werkterreinen
- ▨ Werkstrook
- Werkweg_vakwerk
- Draglineschot
- ▨ Ontgraving

Legenda - veldwerk

- ▭ Onderzoekslocatie
- ▭ Perceel

Boorpunten

- Machinale boring tot 15 m -mv met twee peilbuizen
- ▲ Machinale sondering tot 40,0 m -mv
- ▲ Handmatige sondering tot 3,0 m -mv
- Combi handboring tot 1,2 m -mv
- Combi handboring tot 2,0 m -mv
- Handboring tot 0,5 m -mv
- Handboring tot 1,0 m -mv
- Handboring tot 1,2 m -mv
- Handboring tot 2,0 m -mv
- Boring met peilbuis tot 4,0 m -mv
- Peilbuis tot 5,0 m -mv
- Peilbuis tot 6,0 m -mv
- ▲ Steken waterbodem




Boorplan M 1098

Zuid-West 380kV Oost Perceel 2/5

Opdrachtgever: TenneT TSO
 Projectnummer: 51001764 (371616)

Status: Concept
 Datum: 27-2-2022
 Schaal: 1:500
 Formaat: A3

Getekend: MS - Gecontroleerd: RE



Legenda - TenneT

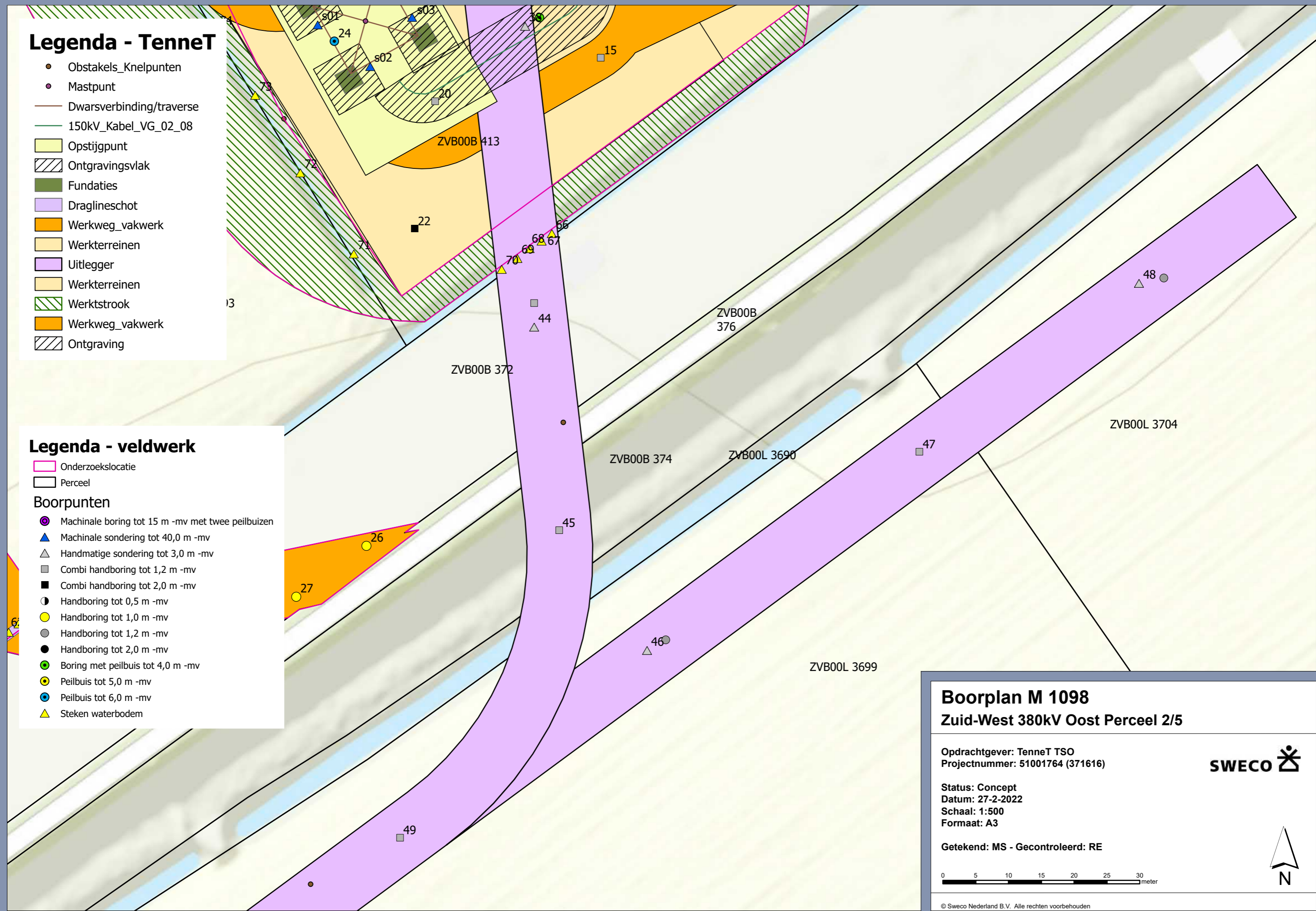
- Obstakels_Knelpunten
- Mastpunt
- Dwarsverbinding/traverse
- 150kV_Kabel_VG_02_08
- Opstijgpunt
- ▨ Ontgravingsvlak
- Fundaties
- Draglineschot
- Werkweg_vakwerk
- Werkterreinen
- Uitlegger
- Werkterreinen
- ▨ Werkstrook
- Werkweg_vakwerk
- ▨ Ontgraving

Legenda - veldwerk

- ▭ Onderzoekslocatie
- ▭ Perceel

Boorpunten

- Machinale boring tot 15 m -mv met twee peilbuizen
- ▲ Machinale sondering tot 40,0 m -mv
- ▲ Handmatige sondering tot 3,0 m -mv
- Combi handboring tot 1,2 m -mv
- Combi handboring tot 2,0 m -mv
- Handboring tot 0,5 m -mv
- Handboring tot 1,0 m -mv
- Handboring tot 1,2 m -mv
- Handboring tot 2,0 m -mv
- Boring met peilbuis tot 4,0 m -mv
- Peilbuis tot 5,0 m -mv
- Peilbuis tot 6,0 m -mv
- ▲ Steken waterbodem




Boorplan M 1098 Zuid-West 380kV Oost Perceel 2/5

Opdrachtgever: TenneT TSO
Projectnummer: 51001764 (371616)



Status: Concept
Datum: 27-2-2022
Schaal: 1:500
Formaat: A3

Getekend: MS - Gecontroleerd: RE



Legenda - TenneT

- Obstakels_Knelpunten
- Lierterrein
- Draglineschot
- Werkweg_vakwerk
- Uitlegger

Legenda - veldwerk

- Onderzoekslocatie
- Perceel

Boorpunten

- Machinale boring tot 15 m -mv met twee peilbuizen
- ▲ Machinale sondering tot 40,0 m -mv
- ▲ Handmatige sondering tot 3,0 m -mv
- Combi handboring tot 1,2 m -mv
- Combi handboring tot 2,0 m -mv
- Handboring tot 0,5 m -mv
- Handboring tot 1,0 m -mv
- Handboring tot 1,2 m -mv
- Handboring tot 2,0 m -mv
- Boring met peilbuis tot 4,0 m -mv
- Peilbuis tot 5,0 m -mv
- Peilbuis tot 6,0 m -mv
- ▲ Steken waterbodem

ZVB00B 393

ZVB00B 372

ZVB00B
376

ZVB00B 374

ZVB00L 3690

ZVB00L 3699

ZVB00L 5993

Boorplan M 1098 Zuid-West 380kV Oost Perceel 2/5

Opdrachtgever: TenneT TSO
Projectnummer: 51001764 (371616)

Status: Concept
Datum: 27-2-2022
Schaal: 1:500
Formaat: A3

Getekend: MS - Gecontroleerd: RE


0 5 10 15 20 25 30 meter

© Sweco Nederland B.V. Alle rechten voorbehouden

SWECO



Legenda - TeneT














 Uitlegger

Z Legenda - veldwerk

 Onderzoekslocatie

 Perceel

Boorpunten

-  Machinale boring tot 15 m -mv met twee peilbuizen
-  Machinale sondering tot 40,0 m -mv
-  Handmatige sondering tot 3,0 m -mv
-  Combi handboring tot 1,2 m -mv
-  Combi handboring tot 2,0 m -mv
-  Handboring tot 0,5 m -mv
-  Handboring tot 1,0 m -mv
-  Handboring tot 1,2 m -mv
-  Handboring tot 2,0 m -mv
-  Boring met peilbuis tot 4,0 m -mv
-  Peilbuis tot 5,0 m -mv
-  Peilbuis tot 6,0 m -mv
-  Steken waterbodem


Boorplan M 1098 Zuid-West 380kV Oost Perceel 2/5

Oprachtgever: TeneT TSO
Projectnummer: 51001764 (371616)

SWECO 

Status: Concept
Datum: 27-2-2022
Schaal: 1:500
Formaat: A3

Getekend: MS - Gecontroleerd: RE

 0 5 10 15 20 25 30 meter



Legenda - TenneT

 Uitlegger

ZVB00B 420

ZVB00B 372

ZVB00B 376

ZVB00B 374

57

56

55

ZVB00L 5992














58

Legenda - veldwerk

 Onderzoekslocatie

 Perceel

Boorpunten

-  Machinale boring tot 15 m -mv met twee peilbuizen
-  Machinale sondering tot 40,0 m -mv
-  Handmatige sondering tot 3,0 m -mv
-  Combi handboring tot 1,2 m -mv
-  Combi handboring tot 2,0 m -mv
-  Handboring tot 0,5 m -mv
-  Handboring tot 1,0 m -mv
-  Handboring tot 1,2 m -mv
-  Handboring tot 2,0 m -mv
-  Boring met peilbuis tot 4,0 m -mv
-  Peilbuis tot 5,0 m -mv
-  Peilbuis tot 6,0 m -mv
-  Steken waterbodern

Boorplan M 1098


Zuid-West 380kV Oost Perceel 2/5

Oprachtgever: TenneT TSO
Projectnummer: 51001764 (371616)

SWECO 

Status: Concept
Datum: 27-2-2022
Schaal: 1:500
Formaat: A3

Getekend: MS - Gecontroleerd: RE



 0 5 10 15 20 25 30 meter
















Legenda - TenneT

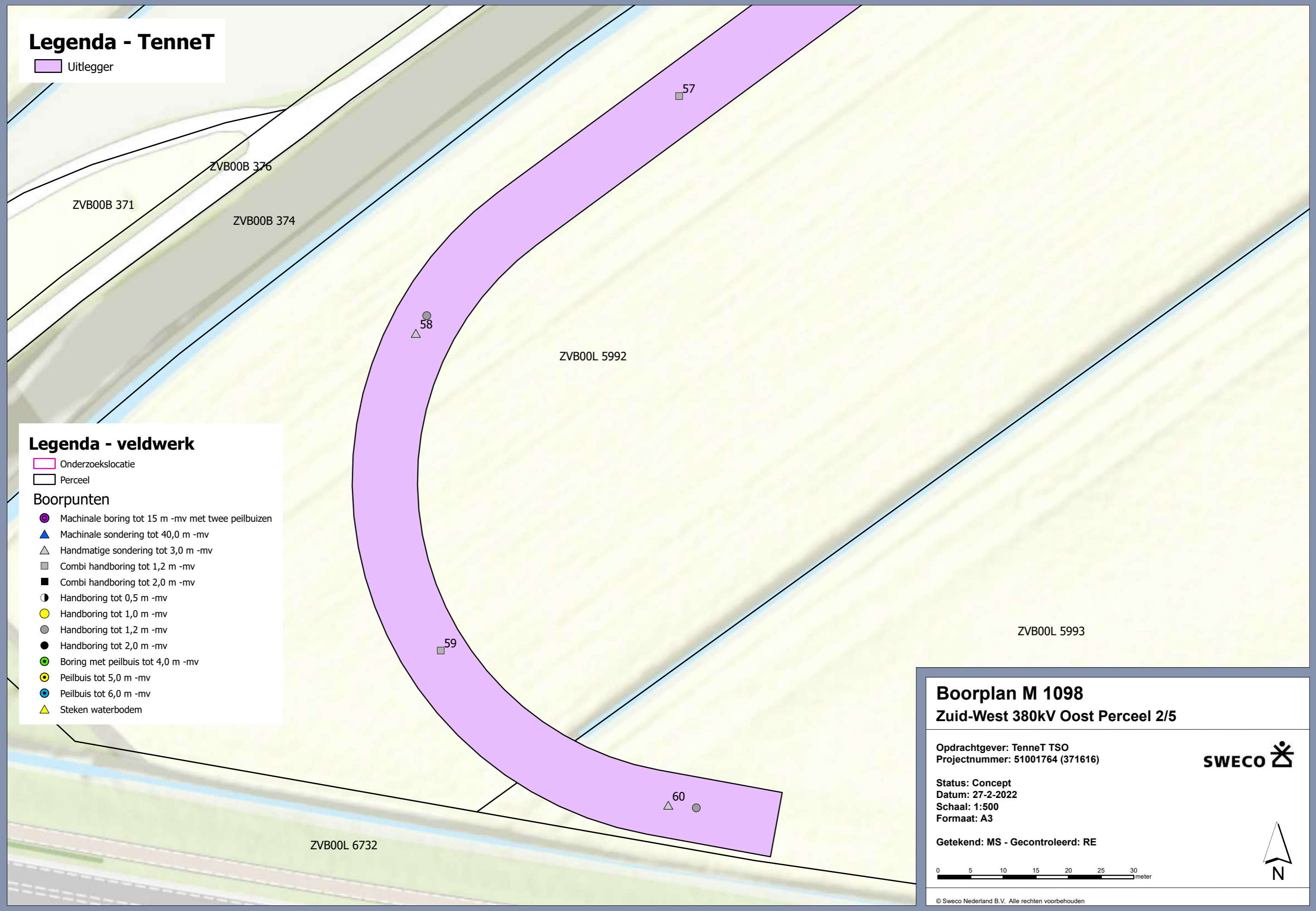
 Uitlegger

Legenda - veldwerk

 Onderzoekslocatie
 Perceel

Boorpunten

-  Machinale boring tot 15 m -mv met twee peilbuizen
-  Machinale sondering tot 40,0 m -mv
-  Handmatige sondering tot 3,0 m -mv
-  Combi handboring tot 1,2 m -mv
-  Combi handboring tot 2,0 m -mv
-  Handboring tot 0,5 m -mv
-  Handboring tot 1,0 m -mv
-  Handboring tot 1,2 m -mv
-  Handboring tot 2,0 m -mv
-  Boring met peilbuis tot 4,0 m -mv
-  Peilbuis tot 5,0 m -mv
-  Peilbuis tot 6,0 m -mv
-  Steken waterbodem



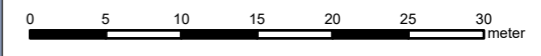
Boorplan M 1098 Zuid-West 380kV Oost Perceel 2/5

Opdrachtgever: TenneT TSO
Projectnummer: 51001764 (371616)

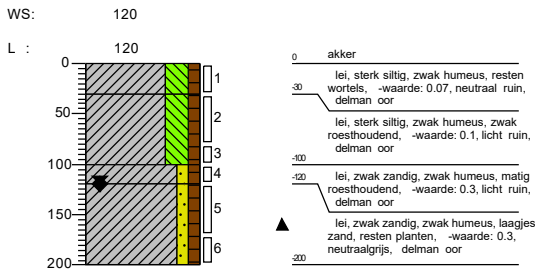


Status: Concept
Datum: 27-2-2022
Schaal: 1:500
Formaat: A3

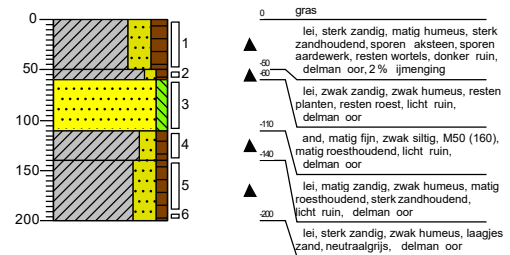
Getekend: MS - Gecontroleerd: RE



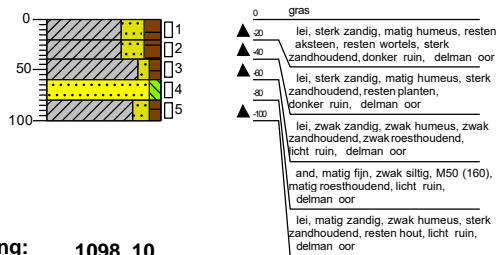
Boring: 1098_06
 oormeester: oine van Meer
 Datum: 4-7-2022



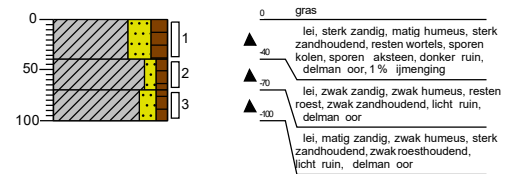
Boring: 1098_07
 oormeester: Ali Polat
 Datum: 28-6-2022



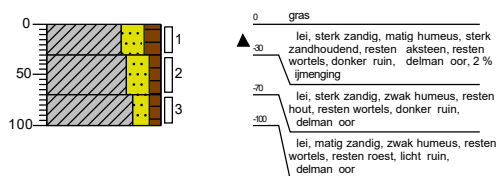
Boring: 1098_08
 oormeester: Ali Polat
 Datum: 28-6-2022



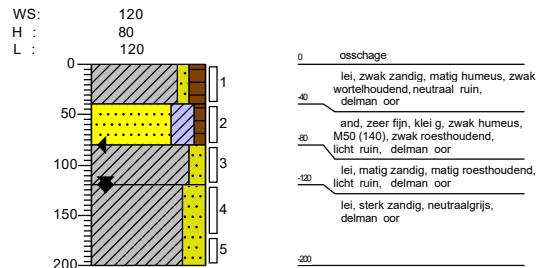
Boring: 1098_09
 oormeester: Ali Polat
 Datum: 28-6-2022



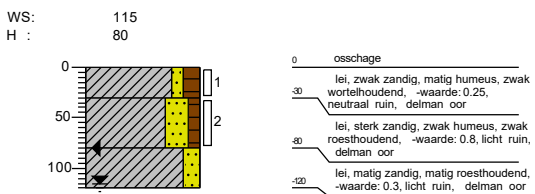
Boring: 1098_10
 oormeester: Ali Polat
 Datum: 28-6-2022



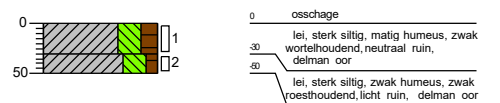
Boring: 1098_11
 oormeester: oine van Meer
 Datum: 30-6-2022



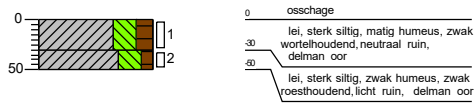
Boring: 1098_12
 oormeester: oine van Meer
 Datum: 29-6-2022



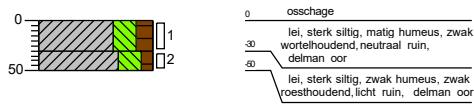
Boring: 1098_13
 oormeester: oine van Meer
 Datum: 29-6-2022



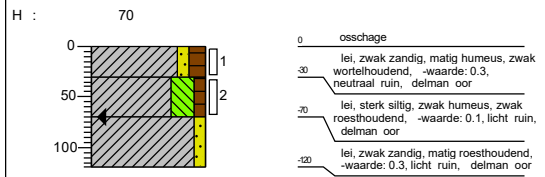
Boring: 1098_14
 oormeester: oine van Meer
 Datum: 30-6-2022



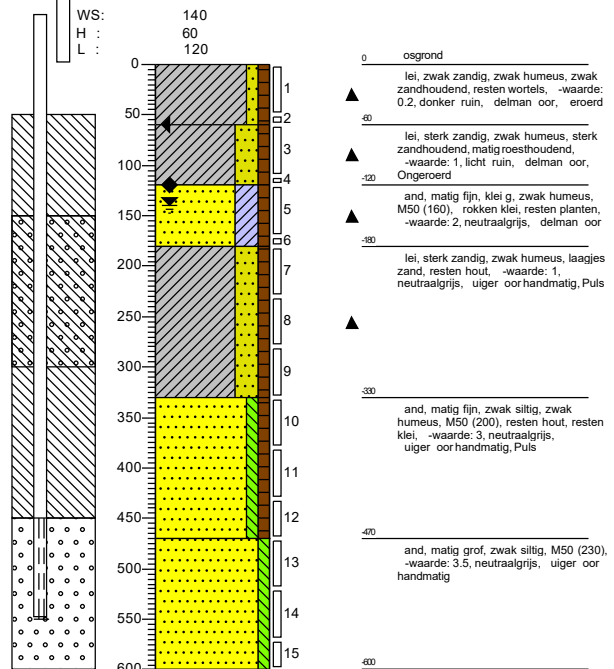
Boring: 1098_23
 oormeester: oine van Meer
 Datum: 29-6-2022



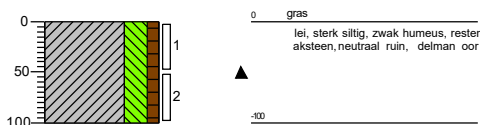
Boring: 1098_19
 oormeester: oine van Meer
 Datum: 29-6-2022



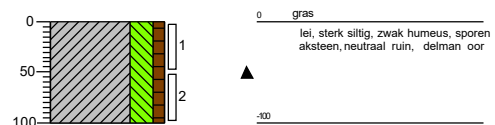
Boring: 1098_24
 oormeester: Ali Polat
 Datum: 28-6-2022



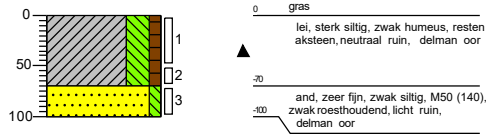
Boring: 1098_26
 oormeester: oine van Meer
 Datum: 29-6-2022



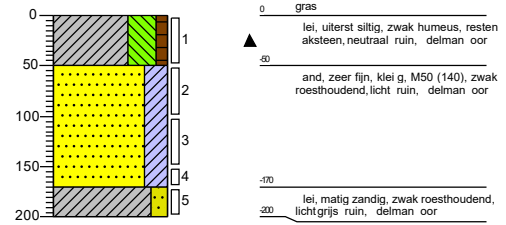
Boring: 1098_27
 oormeester: oine van Meer
 Datum: 29-6-2022



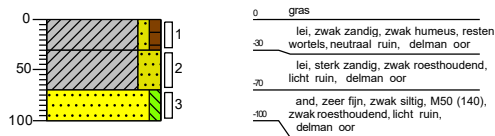
Boring: 1098_28
 oormeester: oine van Meer
 Datum: 29-6-2022



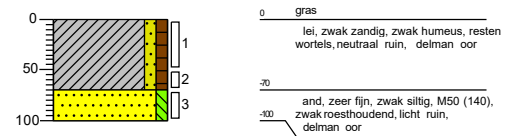
Boring: 1098_29
 oormeester: oine van Meer
 Datum: 29-6-2022



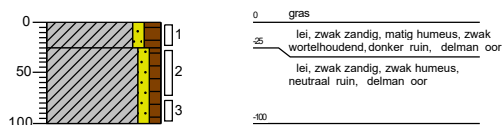
Boring: 1098_30
 oormeester: oine van Meer
 Datum: 30-6-2022



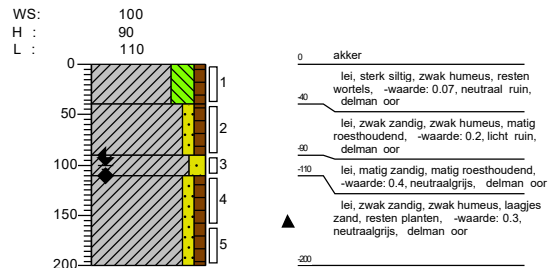
Boring: 1098_31
 oormeester: oine van Meer
 Datum: 30-6-2022



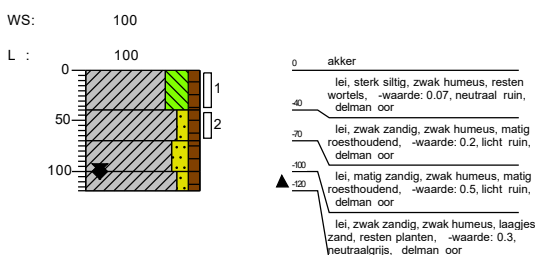
Boring: 1098_32
 oormeester: oine van Meer
 Datum: 30-6-2022



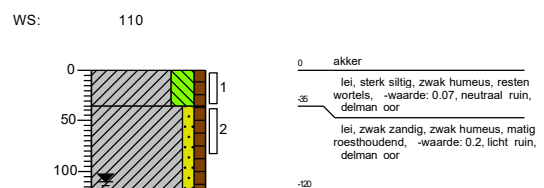
Boring: 1098_33
 oormeester: oine van Meer
 Datum: 4-7-2022



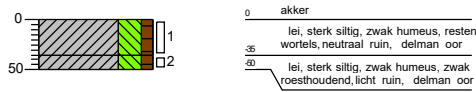
Boring: 1098_34
 oormeester: oine van Meer
 Datum: 4-7-2022



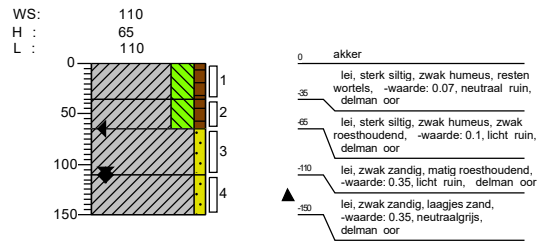
Boring: 1098_35
 oormeester: oine van Meer
 Datum: 4-7-2022



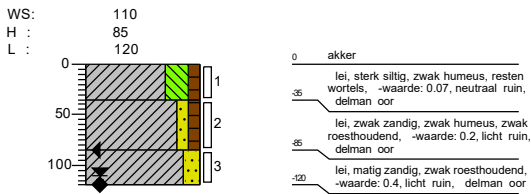
Boring: 1098_36
 oormeester: oine van Meer
 Datum: 4-7-2022



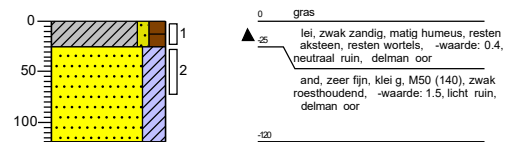
Boring: 1098_42
 oormeester: oine van Meer
 Datum: 4-7-2022



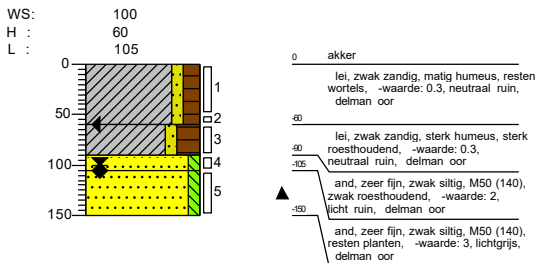
Boring: 1098_43
 oormeester: oine van Meer
 Datum: 1-7-2022



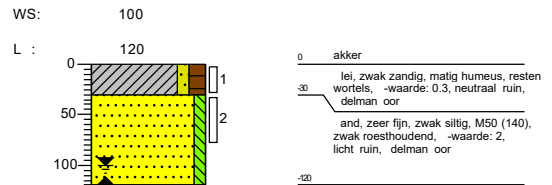
Boring: 1098_44
 oormeester: oine van Meer
 Datum: 30-6-2022



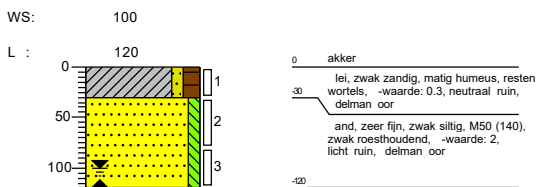
Boring: 1098_46
 oormeester: oine van Meer
 Datum: 29-6-2022



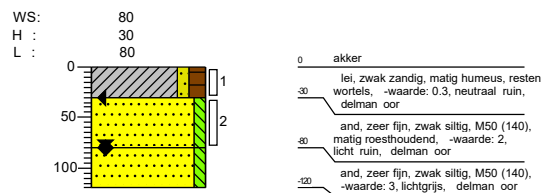
Boring: 1098_47
 oormeester: oine van Meer
 Datum: 29-6-2022



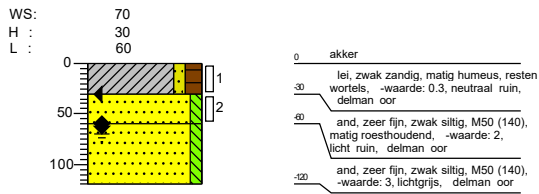
Boring: 1098_48
 oormeester: oine van Meer
 Datum: 29-6-2022



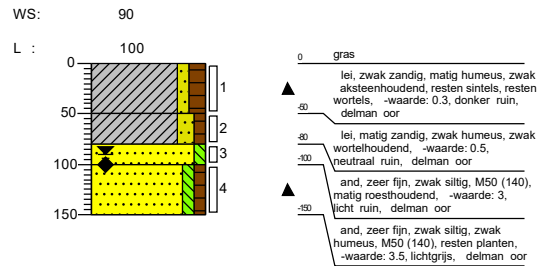
Boring: 1098_49
 oormeester: oine van Meer
 Datum: 29-6-2022



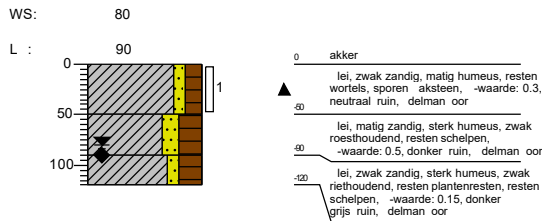
Boring: 1098_51
 oormeester: oine van Meer
 Datum: 29-6-2022



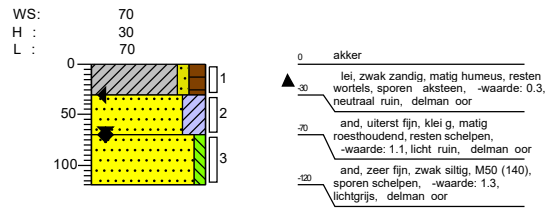
Boring: 1098_52
 oormeester: oine van Meer
 Datum: 30-6-2022



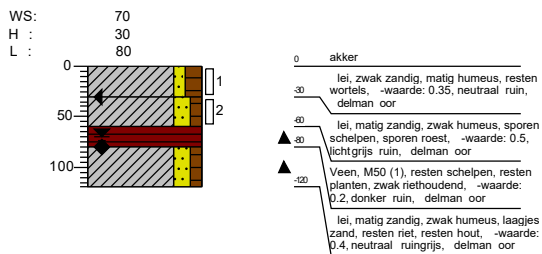
Boring: 1098_53
 oormeester: oine van Meer
 Datum: 30-6-2022



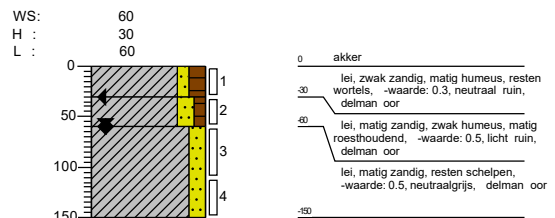
Boring: 1098_54
 oormeester: oine van Meer
 Datum: 30-6-2022



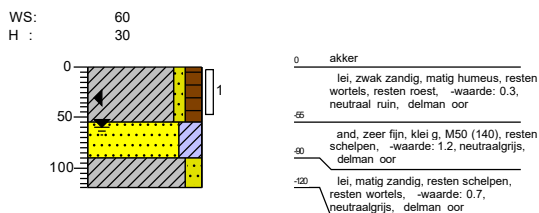
Boring: 1098_55
 oormeester: oine van Meer
 Datum: 30-6-2022



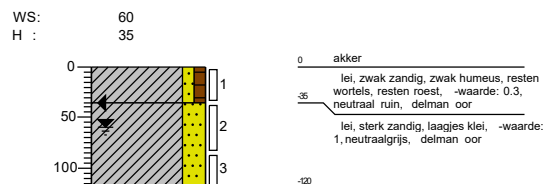
Boring: 1098_56
 oormeester: oine van Meer
 Datum: 30-6-2022



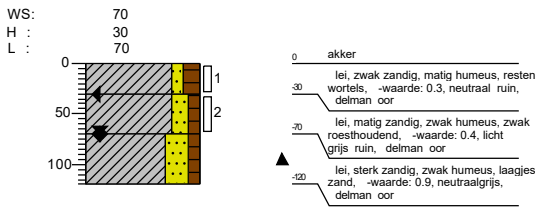
Boring: 1098_57
 oormeester: oine van Meer
 Datum: 1-7-2022



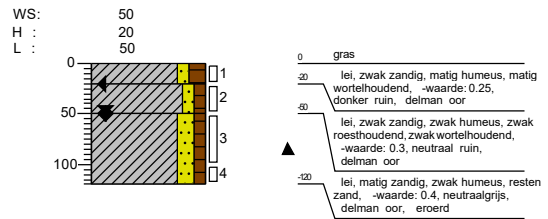
Boring: 1098_58
 oormeester: oine van Meer
 Datum: 1-7-2022



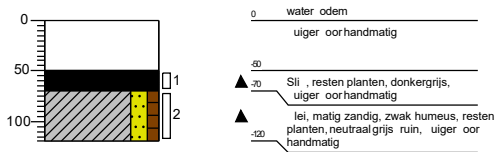
Boring: 1098_59
 oormeester: oine van Meer
 Datum: 1-7-2022



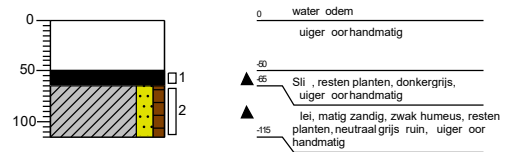
Boring: 1098_60
 oormeester: oine van Meer
 Datum: 1-7-2022



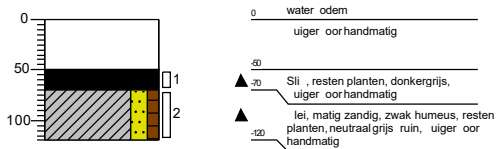
Boring: 1098_61_N
 oormeester: oine van Meer
 Datum: 7-7-2022



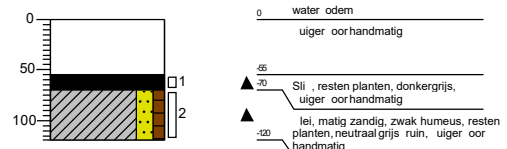
Boring: 1098_62_N
 oormeester: oine van Meer
 Datum: 7-7-2022



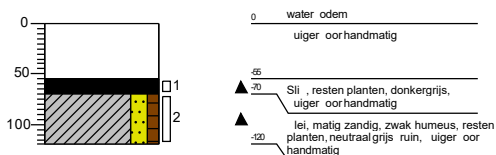
Boring: 1098_63_N
 oormeester: oine van Meer
 Datum: 7-7-2022



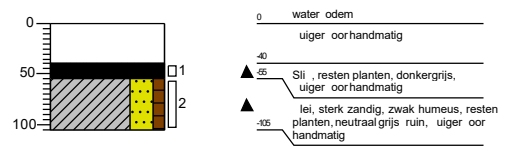
Boring: 1098_64_N
 oormeester: oine van Meer
 Datum: 7-7-2022



Boring: 1098_65_N
 oormeester: oine van Meer
 Datum: 7-7-2022

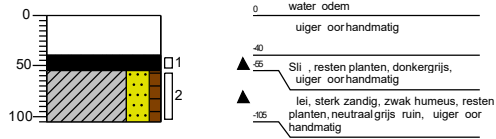


Boring: 1098_66_N
 oormeester: oine van Meer
 Datum: 7-7-2022



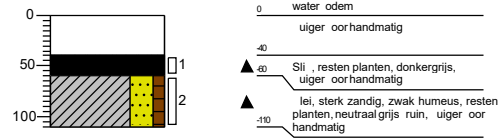
Boring: 1098_67_N

oormeester: oine van Meer
 Datum: 7-7-2022



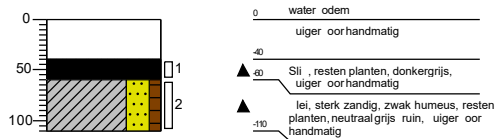
Boring: 1098_68_N

oormeester: oine van Meer
 Datum: 7-7-2022



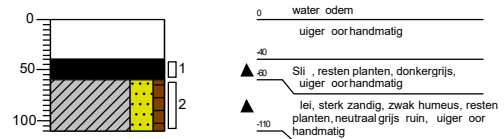
Boring: 1098_69_N

oormeester: oine van Meer
 Datum: 7-7-2022



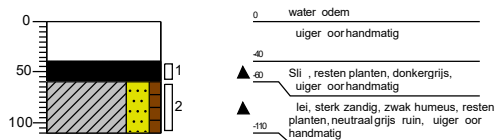
Boring: 1098_70_N

oormeester: oine van Meer
 Datum: 7-7-2022



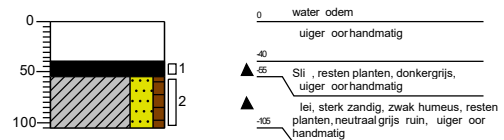
Boring: 1098_71_N

oormeester: hijs Soeting
 Datum: 15-7-2022



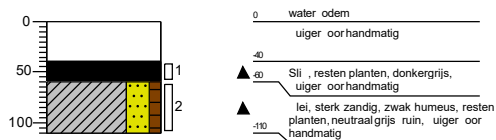
Boring: 1098_72_N

oormeester: hijs Soeting
 Datum: 15-7-2022



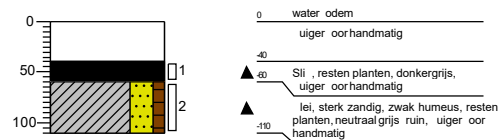
Boring: 1098_73_N

oormeester: hijs Soeting
 Datum: 15-7-2022



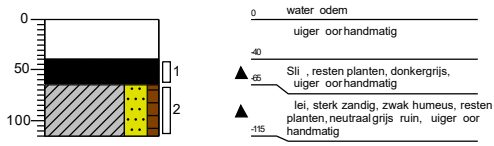
Boring: 1098_74_N

oormeester: hijs Soeting
 Datum: 15-7-2022



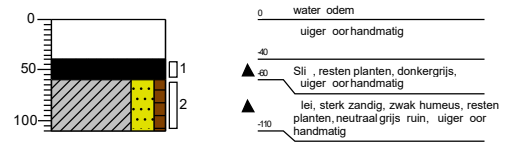
Boring: 1098_75_N

oormeester: hijs Soeting
Datum: 15-7-2022



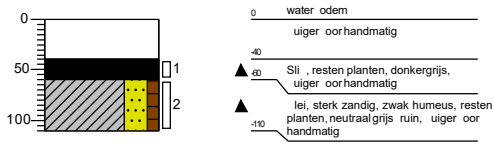
Boring: 1098_76_N

oormeester: hijs Soeting
Datum: 15-7-2022



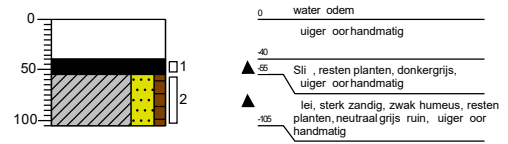
Boring: 1098_77_N

oormeester: hijs Soeting
Datum: 15-7-2022



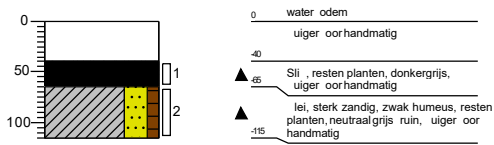
Boring: 1098_78_N

oormeester: hijs Soeting
Datum: 15-7-2022



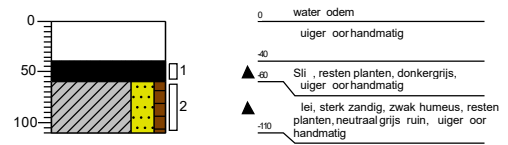
Boring: 1098_79_N

oormeester: hijs Soeting
Datum: 15-7-2022



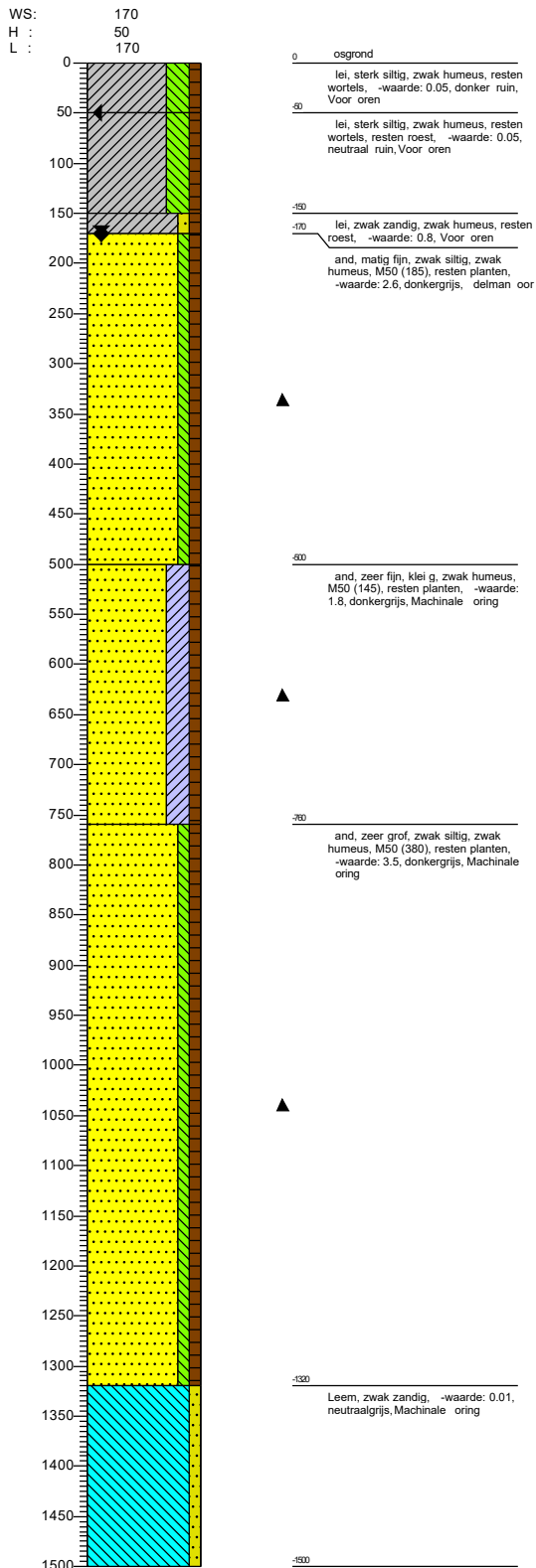
Boring: 1098_80_N

oormeester: hijs Soeting
Datum: 15-7-2022



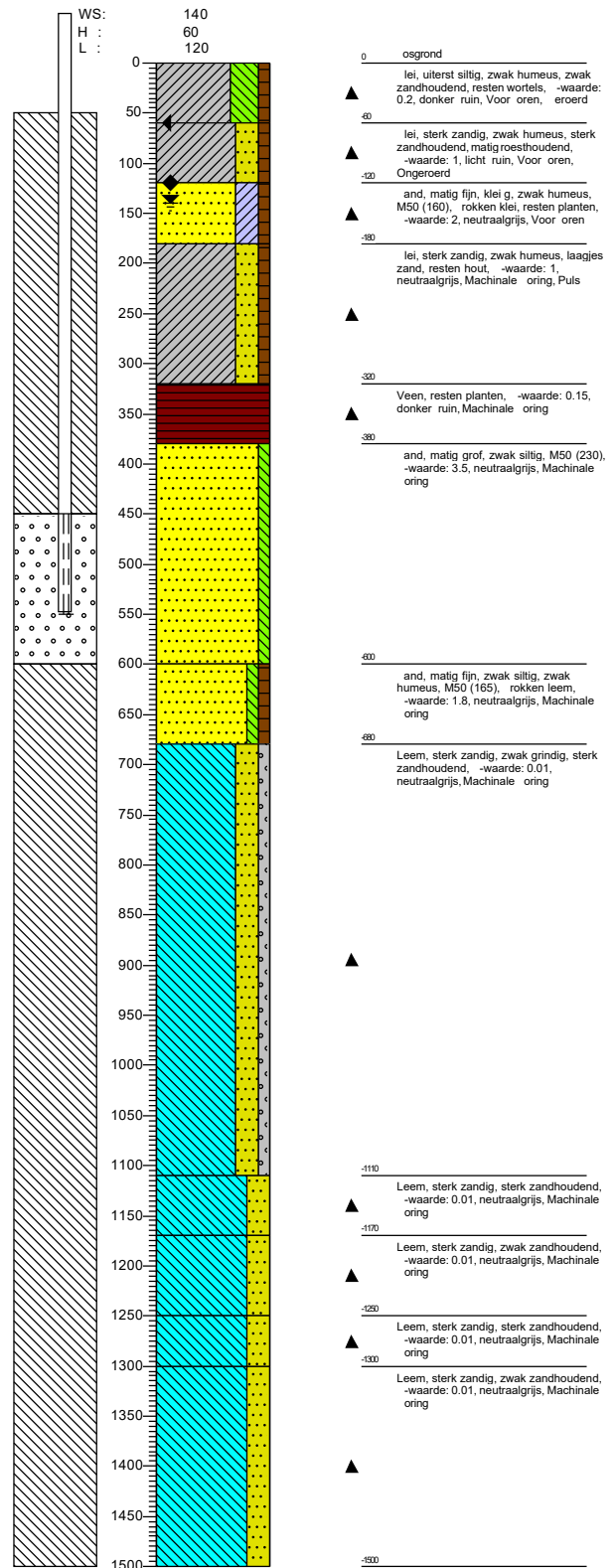
Boring: 1098_M19

oormeester: Ro in Lamore
 Datum: 18-7-2022



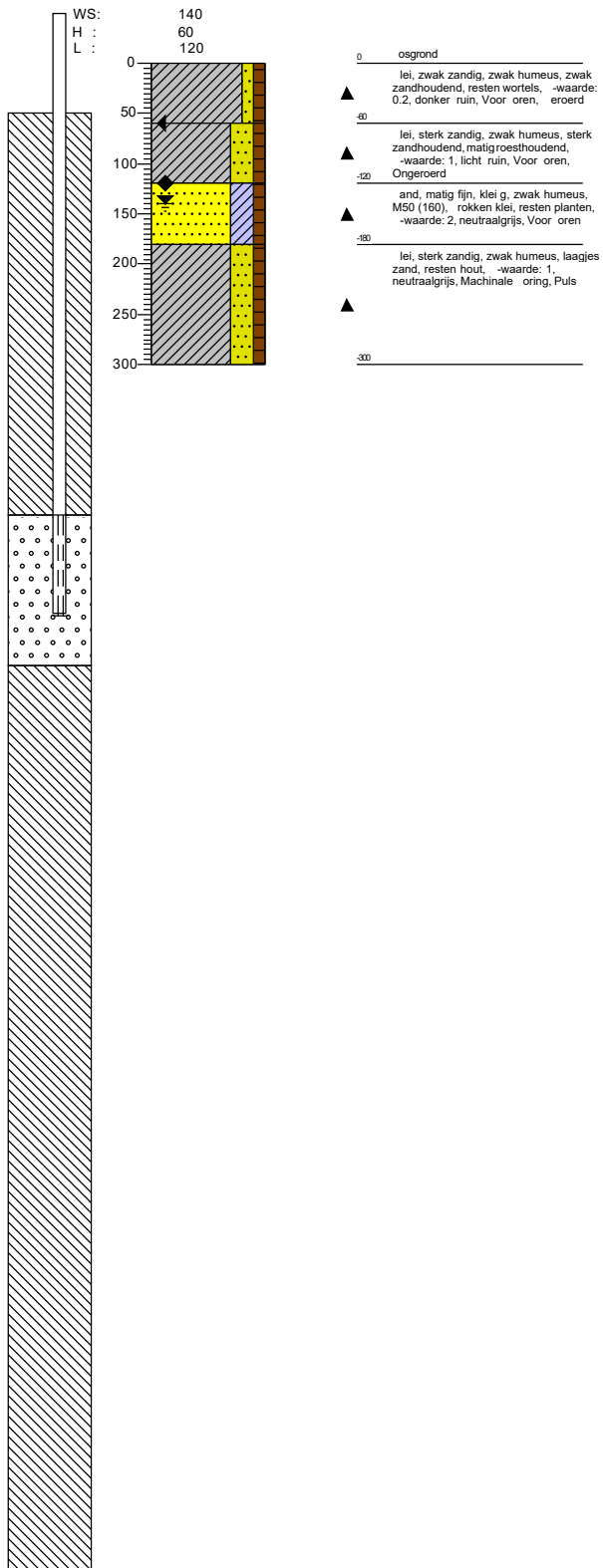
Boring: 1098_m18

oormeester: Alii Polat
 Datum: 18-7-2022



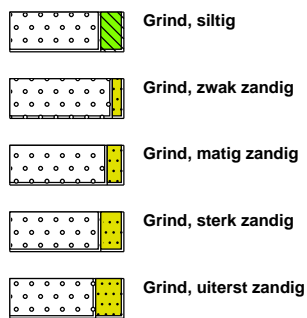
Boring: 1098_m18A

oormeester: Aili Polat
Datum: 18-7-2022

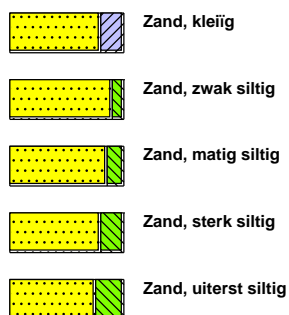


Legenda (conform NEN 5104)

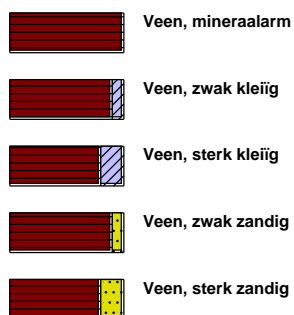
grind



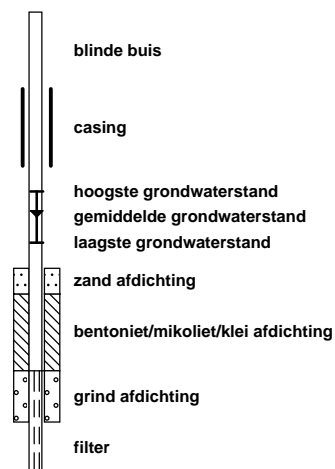
zand



veen



peilbuis



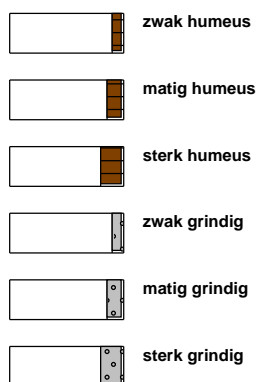
klei



leem



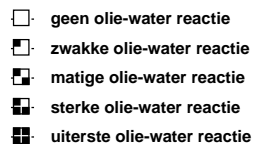
overige toevoegingen



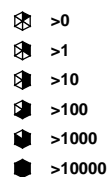
geur



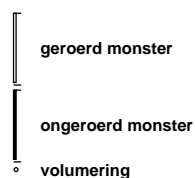
olie



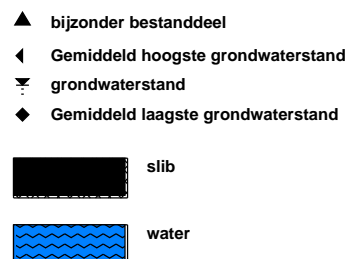
p.i.d.-waarde



monsters



overig



Legenda - TenneT

ZVB00B 400

ZVB00B 426

ZVB00B 412

ZVB00B
377

ZVB00B 527

82

Legenda - veldwerk

- Perceel
- ▲ Handmatige sondering tot 3,0 m -mv
- Combi handboring tot 1,2 m -mv
- Handboring tot 1,2 m -mv

81

ZVB00L 3716

80

79

Boorplan M 1099 Zuid-West 380kV Oost Perceel 2/5

Opdrachtgever: TenneT TSO
Projectnummer: 51001764 (371616)

SWECO 

Status: Concept
Datum: 27-2-2022
Schaal: 1:500
Formaat: A3

Getekend: MS - Gecontroleerd: RE

0 4,5 9 13,5 18 22,5 27
meter



Legenda - TenneT

ZVB00B 431

ZVB00B 400

79

Dikkendijk

78

ZVB00B 412

ZVB00B 527

ZVB00B
377

77

Legenda - veldwerk

- Perceel
- ▲ Handmatige sondering tot 3,0 m -mv
- Combi handboring tot 1,2 m -mv
- Handboring tot 1,2 m -mv

ZVB00L 3716

76

75

Boorplan M 1099 Zuid-West 380kV Oost Perceel 2/5

Opdrachtgever: TenneT TSO
Projectnummer: 51001764 (371616)

SWECO 

Status: Concept
Datum: 27-2-2022
Schaal: 1:500
Formaat: A3

Getekend: MS - Gecontroleerd: RE

0 4,5 9 13,5 18 22,5 27
meter



ZVB00B 430

Legenda - TenneT

- Obstakels_Knelpunten
- Draglineschot
- Lierterrein
- Werkterreinen
- Uitlegger

ZVB00B 431

ZVB00B 548

ZVB00B 412

ZVB00B 377

ZVB00B 527

75

ZVB00L 3716

74

Legenda - veldwerk

- Onderzoeklocatie
- Perceel
- ▲ Handmatige sondering tot 3,0 m -mv
- Combi handboring tot 1,2 m -mv
- Handboring tot 0,5 m -mv
- Handboring tot 1,0 m -mv
- Handboring tot 1,2 m -mv
- Handboring tot 2,0 m -mv
- ▲ Steken waterbodem

ZVB00L 3715

73

72

Boorplan M 1099


Zuid-West 380kV Oost Perceel 2/5

Opdrachtgever: TenneT TSO
 Projectnummer: 51001764 (371616)



Status: Concept
 Datum: 27-2-2022
 Schaal: 1:500
 Formaat: A3

Getekend: MS - Gecontroleerd: RE



© Sweco Nederland B.V. Alle rechten voorbehouden

C:\Users\NLF\Documents\Zuidwest_380kv_TenneTboorplannen\Boorplannen\totaal\Boorplannen\371616_M_1099.aprx 27-2-2022 23:01

Legenda - TennaT

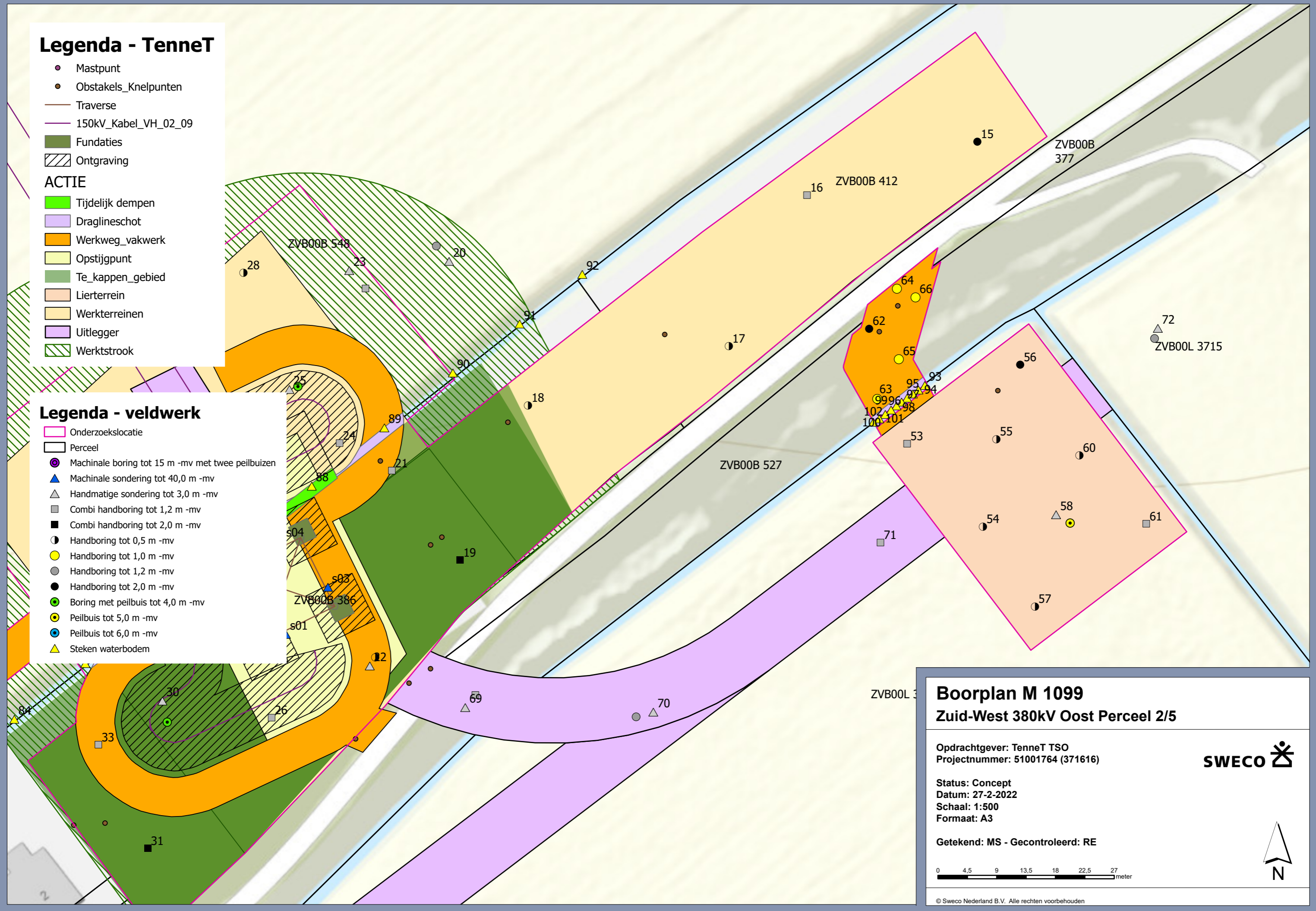
- Mastpunt
- Obstakels_Knelpunten
- Traverse
- 150kV_Kabel_VH_02_09
- Fundaties
- ▨ Ontgraving

ACTIE

- Tijdelijk dempen
- Draglineschot
- Werkweg_vakwerk
- Opstijgpunt
- Te_kappen_gebied
- Lierterrein
- Werkterreinen
- Uitlegger
- Werkstrook

Legenda - veldwerk

- Onderzoeklocatie
- Perceel
- Machinale boring tot 15 m -mv met twee peilbuizen
- ▲ Machinale sondering tot 40,0 m -mv
- ▲ Handmatige sondering tot 3,0 m -mv
- Combi handboring tot 1,2 m -mv
- Combi handboring tot 2,0 m -mv
- Handboring tot 0,5 m -mv
- Handboring tot 1,0 m -mv
- Handboring tot 1,2 m -mv
- Handboring tot 2,0 m -mv
- Boring met peilbuis tot 4,0 m -mv
- Peilbuis tot 5,0 m -mv
- Peilbuis tot 6,0 m -mv
- ▲ Steken waterbodern




Boorplan M 1099 Zuid-West 380kV Oost Perceel 2/5

Opdrachtgever: TennaT TSO
Projectnummer: 51001764 (371616)



Status: Concept
Datum: 27-2-2022
Schaal: 1:500
Formaat: A3

Getekend: MS - Gecontroleerd: RE



Legenda - TenneT

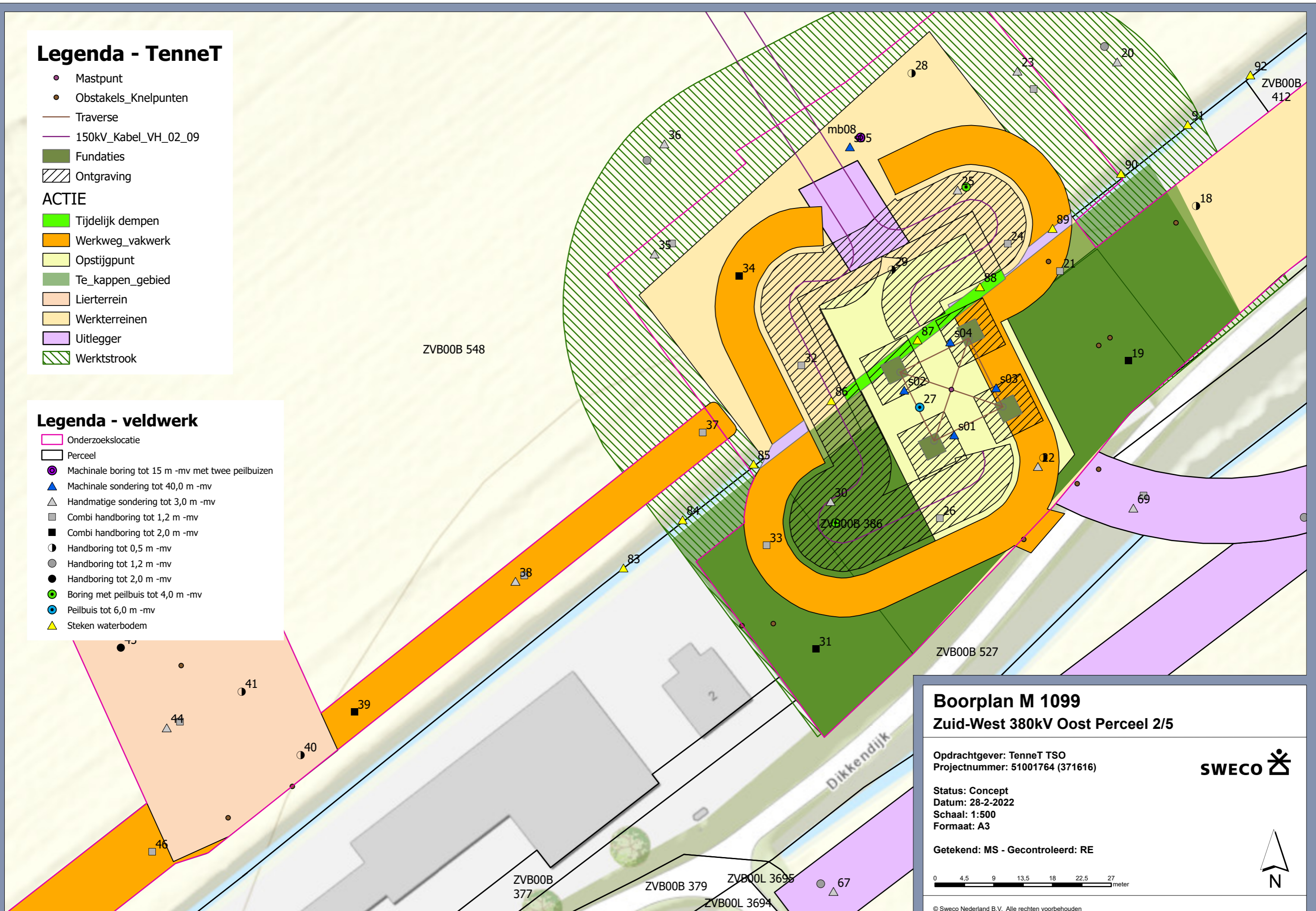
- Mastpunt
- Obstakels_Knelpunten
- Traverse
- 150kV_Kabel_VH_02_09
- Fundaties
- ▨ Ontgraving

ACTIE

- Tijdelijk dempen
- Werkweg_vakwerk
- Opstijgpunt
- Te_kappen_gebied
- Lierterrein
- Werkterreinen
- Uitlegger
- ▨ Werkstrook

Legenda - veldwerk

- ▭ Onderzoeklocatie
- ▭ Perceel
- Machinale boring tot 15 m -mv met twee peilbuizen
- ▲ Machinale sondering tot 40,0 m -mv
- ▲ Handmatige sondering tot 3,0 m -mv
- Combi handboring tot 1,2 m -mv
- Combi handboring tot 2,0 m -mv
- Handboring tot 0,5 m -mv
- Handboring tot 1,2 m -mv
- Handboring tot 2,0 m -mv
- Boring met peilbuis tot 4,0 m -mv
- Peilbuis tot 6,0 m -mv
- ▲ Steken waterbodembodem




Boorplan M 1099 Zuid-West 380kV Oost Perceel 2/5

Opdrachtgever: TenneT TSO
Projectnummer: 51001764 (371616)



Status: Concept
Datum: 28-2-2022
Schaal: 1:500
Formaat: A3

Getekend: MS - Gecontroleerd: RE



Legenda - TenneT

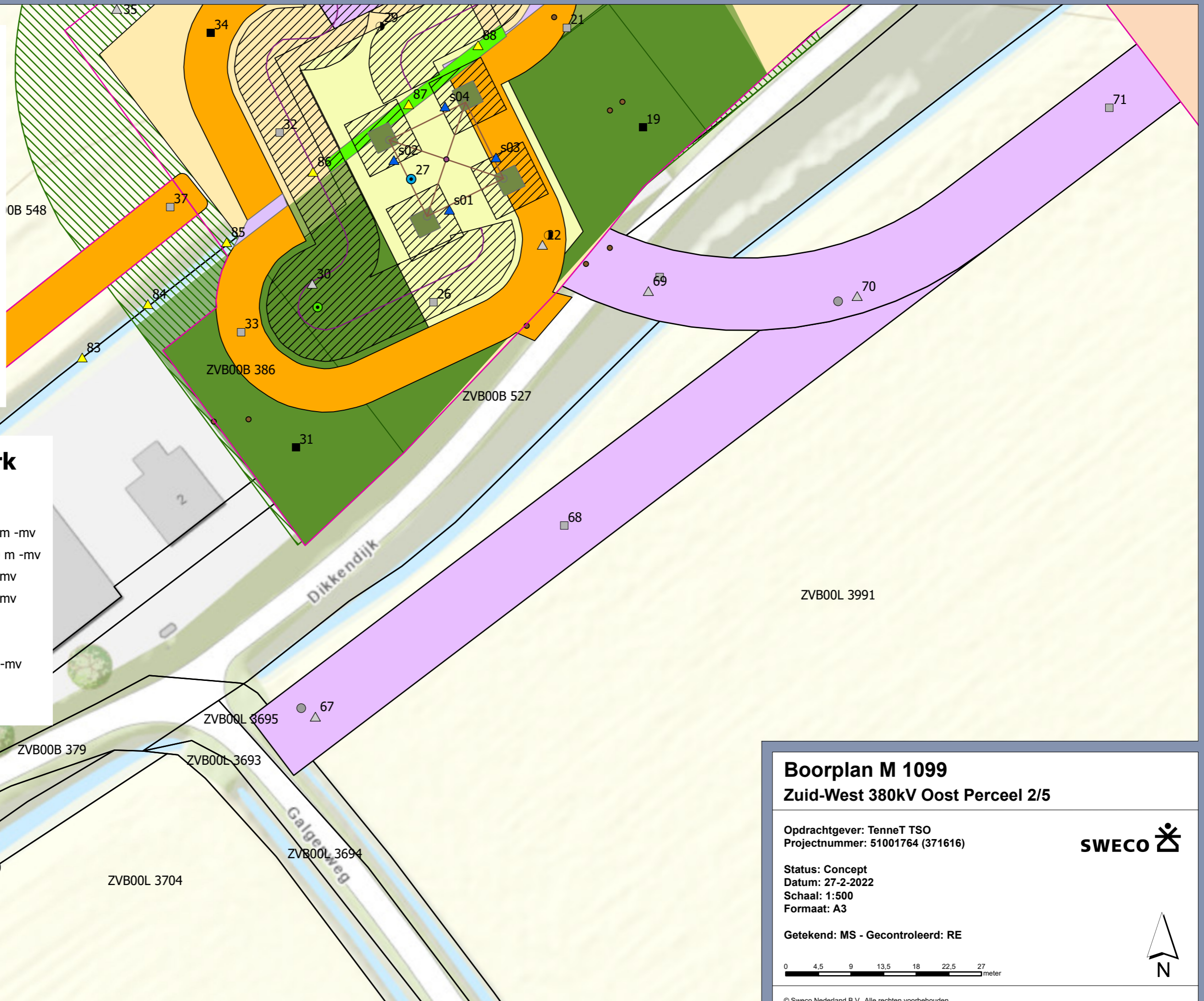
- Mastpunt
- Obstacles_Knelpunten
- Traverse
- 150kV_Kabel_VH_02_09
- Fundaties
- ▨ Ontgraving

ACTIE

- Tijdelijk dempen
- Werkweg_vakwerk
- Opstijgpunt
- Te_kappen_gebied
- Lierterrein
- Werkterreinen
- Uitlegger
- ▨ Werkstrook

Legenda - veldwerk

- Onderzoekslocatie
- Perceel
- ▲ Machinale sondering tot 40,0 m -mv
- △ Handmatige sondering tot 3,0 m -mv
- Combi handboring tot 1,2 m -mv
- Combi handboring tot 2,0 m -mv
- Handboring tot 0,5 m -mv
- Handboring tot 1,2 m -mv
- Boring met peilbuis tot 4,0 m -mv
- Peilbuis tot 6,0 m -mv
- ▲ Steken waterbodem



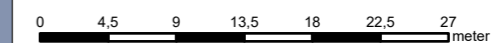
Boorplan M 1099 Zuid-West 380kV Oost Perceel 2/5

Opdrachtgever: TenneT TSO
Projectnummer: 51001764 (371616)



Status: Concept
Datum: 27-2-2022
Schaal: 1:500
Formaat: A3

Getekend: MS - Gecontroleerd: RE

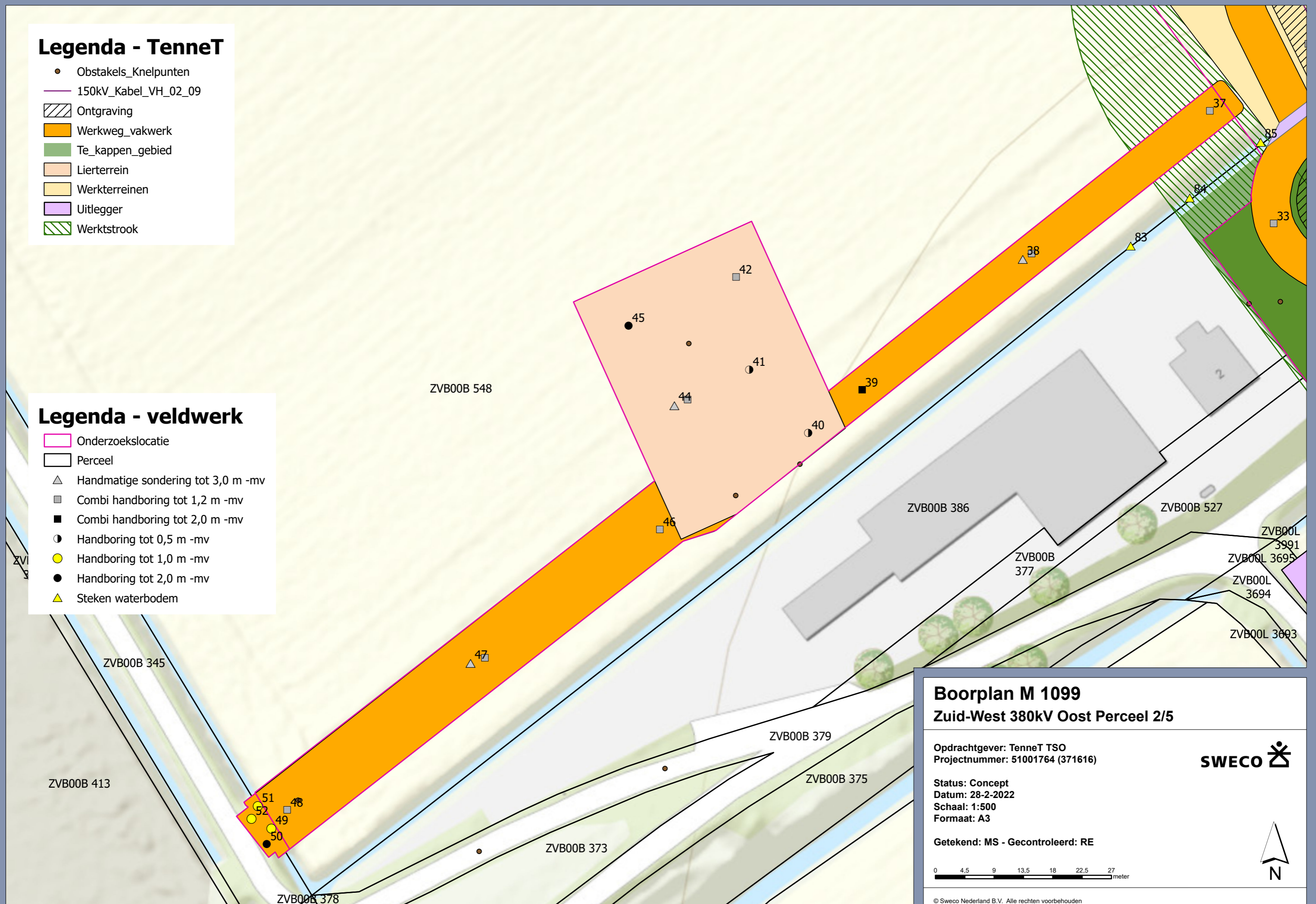


Legenda - TenneT

- Obstakels_Knelpunten
- 150kV_Kabel_VH_02_09
- ▨ Ontgraving
- Werkweg_vakwerk
- Te_kappen_gebied
- Lierterrein
- Werkterreinen
- Uitlegger
- ▨ Werkstrook

Legenda - veldwerk

- Onderzoekslocatie
- Perceel
- ▲ Handmatige sondering tot 3,0 m -mv
- Combi handboring tot 1,2 m -mv
- Combi handboring tot 2,0 m -mv
- Handboring tot 0,5 m -mv
- Handboring tot 1,0 m -mv
- Handboring tot 2,0 m -mv
- ▲ Steken waterbodem



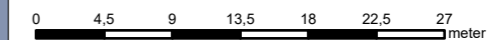
Boorplan M 1099 Zuid-West 380kV Oost Perceel 2/5

Opdrachtgever: TenneT TSO
Projectnummer: 51001764 (371616)



Status: Concept
Datum: 28-2-2022
Schaal: 1:500
Formaat: A3

Getekend: MS - Gecontroleerd: RE



Legenda - TenneT

— 150kV_Kabel_VH_02_09

Legenda - veldwerk

- Perceel
- Machinale boring tot 15 m -mv met twee peilbuizen
- ▲ Machinale sondering tot 40,0 m -mv

ZVB00B 435

mb09 s06

ZVB00B 399

ZVB00B 455

ZVB00B 474

ZVB00B 454

eeneweg

ZVB00B 452


Boorplan M 1099 Zuid-West 380kV Oost Perceel 2/5

Opdrachtgever: TenneT TSO
Projectnummer: 51001764 (371616)

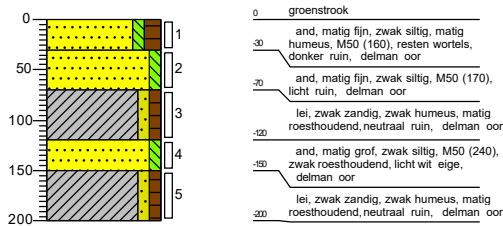


Status: Concept
Datum: 27-2-2022
Schaal: 1:320
Formaat: A3

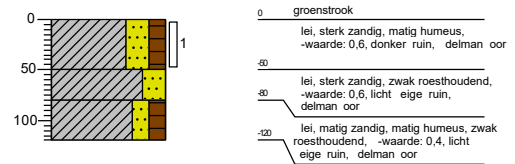
Getekend: MS - Gecontroleerd: RE



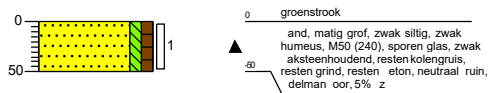
Boring: 1099-15
 oormeester: evin Vaassen
 Datum: 25-4-2022



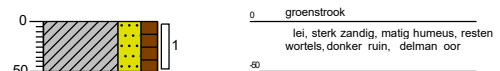
Boring: 1099-16
 oormeester: evin Vaassen
 Datum: 25-4-2022



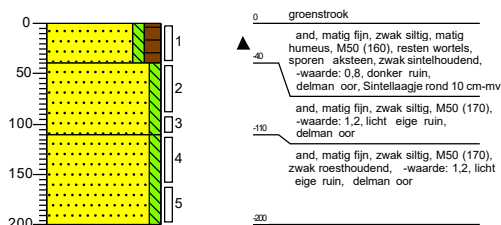
Boring: 1099-17
 oormeester: evin Vaassen
 Datum: 25-4-2022



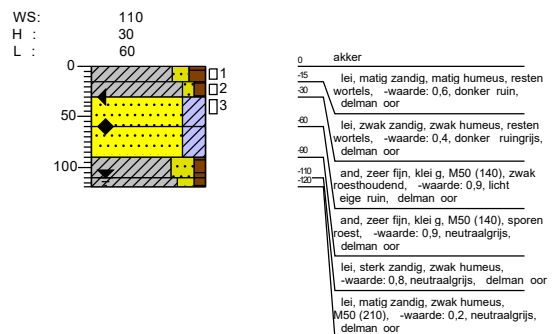
Boring: 1099-18
 oormeester: evin Vaassen
 Datum: 25-4-2022



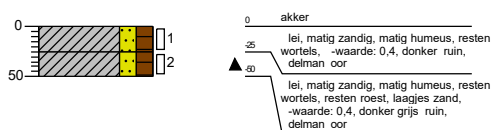
Boring: 1099-19
 oormeester: evin Vaassen
 Datum: 25-4-2022



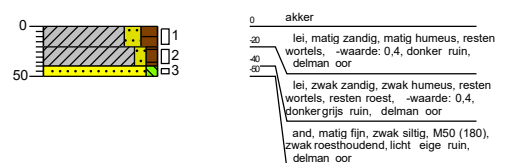
Boring: 1099-53
 oormeester: evin Vaassen
 Datum: 25-4-2022



Boring: 1099-54
 oormeester: evin Vaassen
 Datum: 25-4-2022

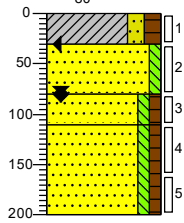


Boring: 1099-55
 oormeester: evin Vaassen
 Datum: 25-4-2022



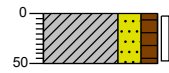
Boring: 1099-56
 oormeester: evin Vaassen
 Datum: 25-4-2022

WS: 80
 H : 30
 L : 80



0 akker
 -30 lei, matig zandig, matig humeus, resten wortels, -waarde: 0,6, donker ruin, delman oor
 -80 and, matig fijn, zwak siltig, M50 (190), zwak roesthoudend, -waarde: 2,6, licht eige ruin, delman oor
 -110 and, matig fijn, zwak siltig, zwak humeus, M50 (190), resten planten, -waarde: 2,3, neutraalgrijs, delman oor
 -200 and, matig grof, zwak siltig, zwak humeus, M50 (210), resten planten, -waarde: 6,8, neutraalgrijs, delman oor

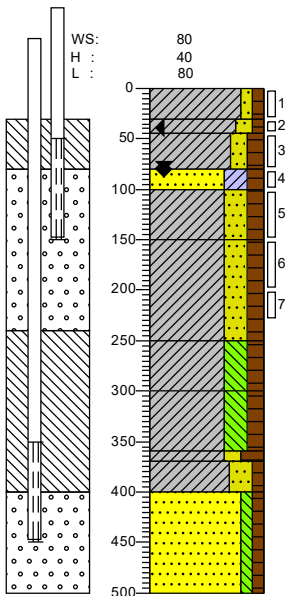
Boring: 1099-57
 oormeester: evin Vaassen
 Datum: 25-4-2022



0 akker
 -50 lei, sterk zandig, matig humeus, resten wortels, resten roest, laagjes klei, -waarde: 0,4, donker grijs ruin, delman oor

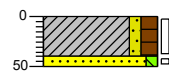
Boring: 1099-58
 oormeester: oine van Meer
 Datum: 25-4-2022

WS: 80
 H : 40
 L : 80



0 akker
 -30 lei, zwak zandig, zwak humeus, sporen planten, -waarde: 0,09, donker ruin, delman oor, eroerd
 -45 lei, matig zandig, zwak humeus, resten roest, -waarde: 0,4, donker ruin, delman oor
 -80 lei, matig zandig, matig humeus, resten planten, -waarde: 0,4, donker ruin, delman oor
 -100 and, zeer fijn, klei g, matig humeus, M50 (135), laagjes planten, laagjes klei, -waarde: 1,8, donkergrijs, delman oor
 -150 lei, sterk zandig, matig humeus, resten planten, sporen schelpen, -waarde: 1,7, donkergrijs, delman oor, Ongeroerd
 -250 lei, sterk zandig, matig humeus, laagjes planten, laagjes zand, sporen schelpen, -waarde: 1,7, donkergrijs, delman oor
 -300 lei, sterk siltig, matig humeus, sporen schelpen, -waarde: 0,03, neutraalgrijs, delman oor
 -350 lei, sterk siltig, matig humeus, sporen schelpen, laagjes planten, laagjes zand, -waarde: 0,05, neutraalgrijs, delman oor
 -400 lei, matig zandig, sterk humeus, sporen planten, -waarde: 1,7, donker zwart ruin, delman oor
 -450 lei, sterk zandig, zwak humeus, sporen planten, -waarde: 1,7, donkergrijs, delman oor
 -500 and, matig fijn, zwak siltig, zwak humeus, M50 (175), -waarde: 2,9, neutraalgrijs, uiger oor handmatig

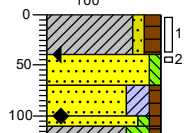
Boring: 1099-60
 oormeester: evin Vaassen
 Datum: 25-4-2022



0 akker
 -40 lei, zwak zandig, matig humeus, resten wortels, -waarde: 0,4, donker grijs ruin, delman oor
 -50 and, matig fijn, zwak siltig, M50 (190), zwak roesthoudend, -waarde: 2,3, neutraalgrijs, delman oor

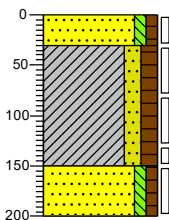
Boring: 1099-61
 oormeester: evin Vaassen
 Datum: 25-4-2022

H : 40
 L : 100



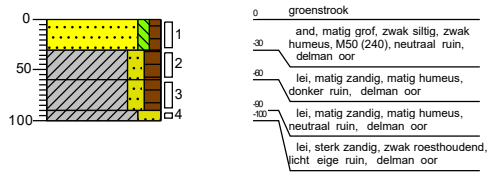
0 akker
 -40 lei, zwak zandig, matig humeus, resten wortels, -waarde: 0,4, donker grijs ruin, delman oor
 -70 and, zeer fijn, zwak siltig, M50 (140), zwak roesthoudend, -waarde: 1,2, licht eige ruin, delman oor
 -100 and, zeer fijn, klei g, zwak humeus, M50 (140), resten aksteen, -waarde: 0,9, neutraal ruin, delman oor
 -120 and, matig fijn, zwak siltig, zwak humeus, M50 (190), -waarde: 2,4, neutraalgrijs, delman oor
 -150 lei, sterk siltig, zwak humeus, -waarde: 0,1, donkergrijs, delman oor

Boring: 1099-62
 oormeester: evin Vaassen
 Datum: 25-4-2022

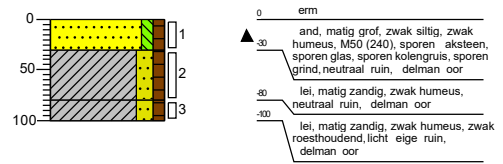


0 groenstrook
 -30 and, matig grof, zwak siltig, zwak humeus, M50 (240), neutraal ruin, delman oor
 lei, matig zandig, matig humeus, sporen grind, donker ruin, delman oor
 -150 and, matig grof, zwak siltig, zwak humeus, M50 (210), rokken klei, licht ruin, delman oor

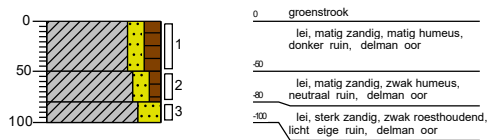
Boring: 1099-63
 oormeester: evin Vaassen
 Datum: 25-4-2022



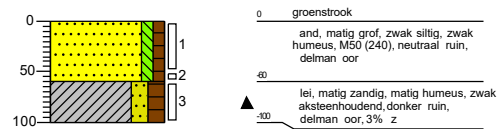
Boring: 1099-64
 oormeester: evin Vaassen
 Datum: 25-4-2022



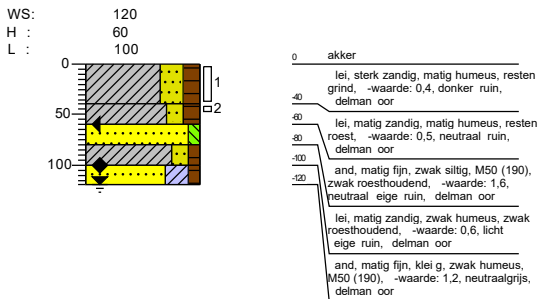
Boring: 1099-65
 oormeester: evin Vaassen
 Datum: 25-4-2022



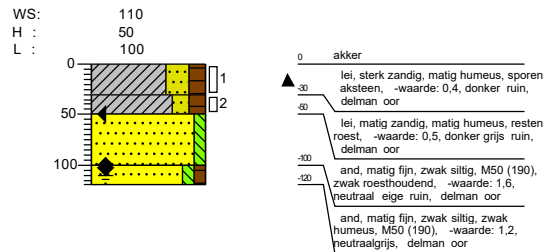
Boring: 1099-66
 oormeester: evin Vaassen
 Datum: 25-4-2022



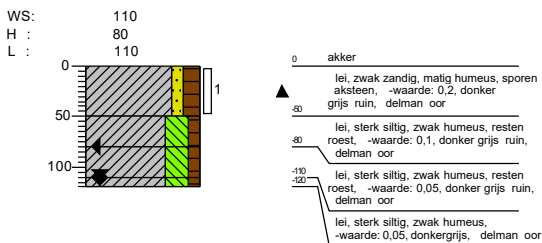
Boring: 1099-67
 oormeester: evin Vaassen
 Datum: 22-4-2022



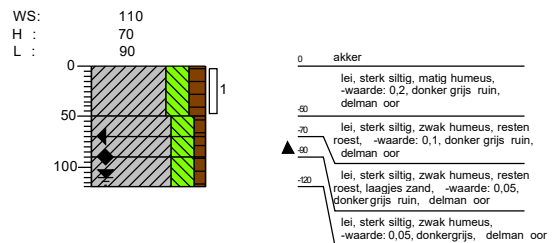
Boring: 1099-68
 oormeester: evin Vaassen
 Datum: 22-4-2022



Boring: 1099-70
 oormeester: evin Vaassen
 Datum: 22-4-2022



Boring: 1099-71
 oormeester: evin Vaassen
 Datum: 22-4-2022



Projectnummer: 371616 1099 MILI
Projectnaam: uid-West 380 kV Oost Perceel 5

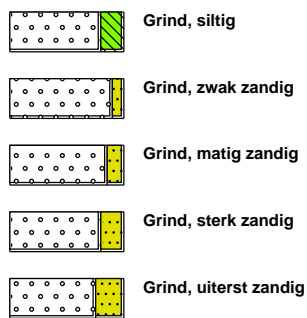


Boring: 1099-72
oormeester: hijs Soeting
Datum: 25-4-2022
-co rdinaat: 99679,00
-co rdinaat: 407997,00

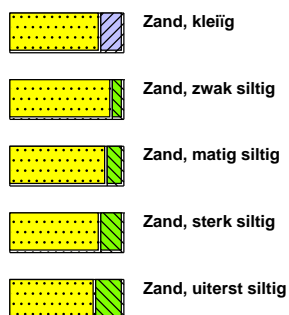
0 — 0 akker

Legenda (conform NEN 5104)

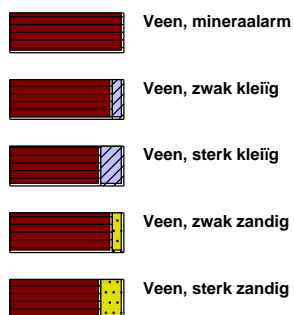
grind



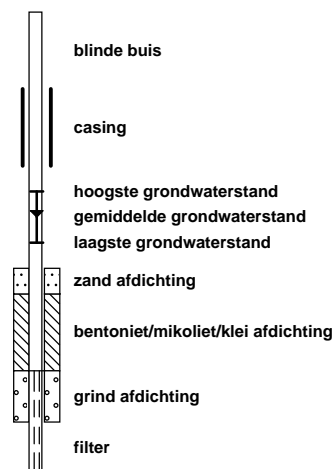
zand



veen



peilbuis



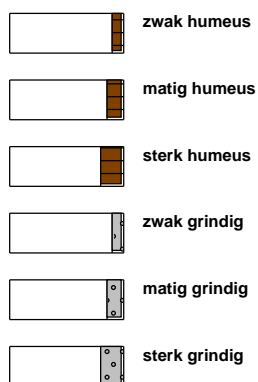
klei



leem



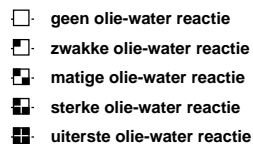
overige toevoegingen



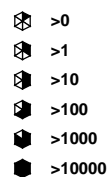
geur



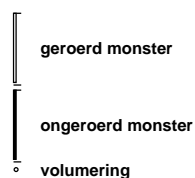
olie



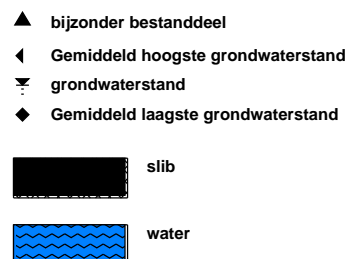
p.i.d.-waarde



monsters



overig



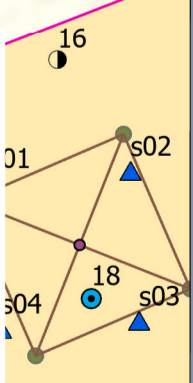


Legenda - veldwerk

- Onderzoeklocatie
- Perceel
- Boorpunten**
- ▲ Machinale sondering tot 40,0 m -mv
- △ Handmatige sondering tot 3,0 m -mv
- Combi handboring tot 1,2 m -mv
- Combi handboring tot 2,0 m -mv
- Handboring tot 0,5 m -mv
- Handboring tot 1,0 m -mv
- Handboring tot 2,0 m -mv
- Peilbuis tot 6,0 m -mv
- Peilbuis tot freatisch grondwater
- ▲ Steken waterbodem
- Topo

Legenda - TenneT

- Mastpunt
- Duiker
- Dwarsverbinding/traverse
- Fundaties
- Werkweg_vakwerk
- Werkterreinen
- Te_kappen_gebied
- Topo




Boorplan M 1101
Zuid-West 380kV Oost Perceel 5

Oprichtgever: TenneT TSO
 Projectnummer: 51003064 (376116)



Status: Definitief
 Datum: 20-12-2021
 Schaal: 1:500
 Formaat: A3

Getekend: MS - Gecontroleerd: RE





Legenda - veldwerk

- Onderzoekslocatie
- Perceel

Boorpunten

- ▲ Machinale sondering tot 40,0 m -mv
- △ Handmatige sondering tot 3,0 m -mv
- Combi handboring tot 1,2 m -mv
- Combi handboring tot 2,0 m -mv
- Handboring tot 0,5 m -mv
- Handboring tot 1,0 m -mv
- Handboring tot 2,0 m -mv
- Peilbuis tot 6,0 m -mv
- Peilbuis tot freatisch grondwater
- ▲ Steken waterbodem
- Topo

Legenda - TenneT

- Mastpunt
- Duiker
- Dwarsverbinding/traverse
- Fundaties
- Werkweg_vakwerk
- Werkterreinen
- Te_kappen_gebied
- Topo


Boorplan M 1101 Zuid-West 380kV Oost Perceel 5

Oprichtgever: TenneT TSO
Projectnummer: 51003064 (376116)



Status: Definitief
Datum: 20-12-2021
Schaal: 1:500
Formaat: A3

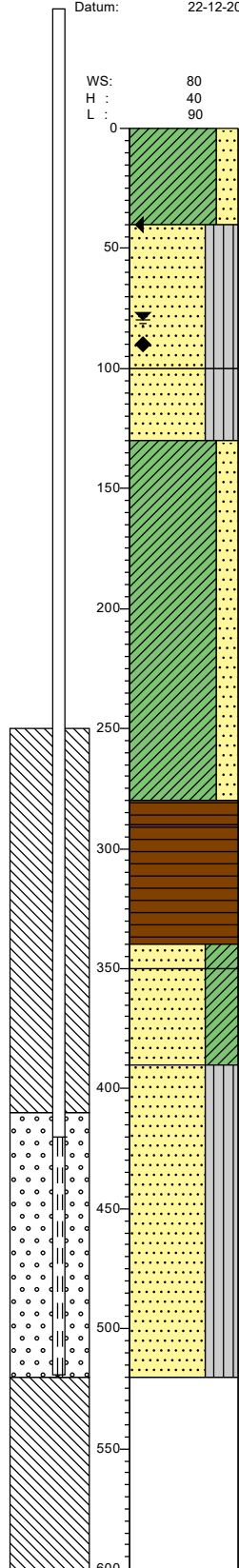
Getekend: MS - Gecontroleerd: RE



Boring: 1101-18

oormeester: hijs Soeting
Datum: 22-12-2021

WS: 80
H : 40
L : 90

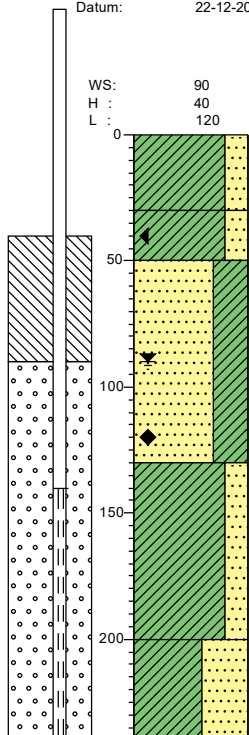


- 0 akker
lei, stevig, zwak zandig, zwak humeus, resten planten. -waarde: 0,5, donker ruin, delman oor, eroerd
- 40 and, matig fijn, stevig, zwak siltig, zwak humeus, M50 (155), sporen schelpen, resten roest. -waarde: 1,4, licht ruin, delman oor, eroerd
- 100 and, matig fijn, stevig, zwak siltig, zwak humeus, M50 (155). -waarde: 14, donkergrijs, delman oor
- 130 lei, matig stevig, zwak zandig, zwak humeus, laagjes zand, laagjes planten. -waarde: 0,8, donkergrijs, delman oor, eroerd
- 200
- 200 Veen, matig slap, sporen planten. -waarde: 0,01, donker zwart ruin, van der Horst oor, Ongeroerd orgineel
- 200 Veen, matig slap, resten planten, resten hout. -waarde: 0,05, neutraal ruin, van der Horst oor
- 300
- 300 and, zeer fijn, stevig, sterk klei g, sterk humeus, M50 (135), sporen planten. -waarde: 1,2, donker zwart ruin, uiger oor handmatig
- 300 and, zeer fijn, stevig, sterk klei g, matig humeus, M50 (135). -waarde: 1,2, donker ruin, van der Horst oor
- 400 and, zeer fijn, zwak siltig, zwak humeus, M50 (110), sporen planten, neutraalgrijs, uiger oor handmatig
- 450
- 500
- 500 Leem, stevig, sterk zandig. -waarde: 0,01, neutraalgrijs, uiger oor handmatig
- 600

Boring: 1101-29

oormeester: hijs Soeting
Datum: 22-12-2021

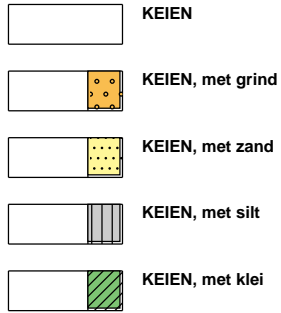
WS: 90
H : 40
L : 120



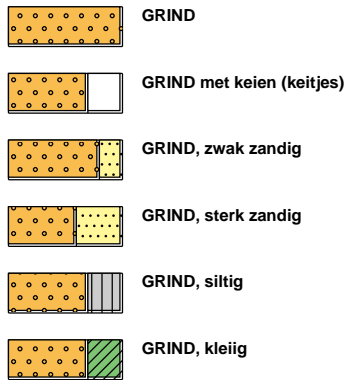
- 0 akker
lei, stevig, zwak zandig, zwak humeus, resten planten. -waarde: 0,5, donker ruin, delman oor, eroerd
- 30 lei, stevig, matig zandig, zwak humeus, resten roest. -waarde: 0,9, licht ruin, delman oor
- 50 and, zeer fijn, matig slap, sterk klei g, zwak humeus, M50 (135), resten roest. -waarde: 1,5, licht ruin, delman oor, eroerd
- 100 lei, matig slap, zwak zandig, zwak humeus, laagjes zand, resten planten. -waarde: 0,8, donkergrijs, van der Horst oor, eroerd
- 200
- 200 lei, matig slap, sterk zandig, zwak humeus, laagjes planten, laagjes zand. -waarde: 1,1, donkergrijs, delman oor, eroerd
- 300

Legenda (conform NEN-EN-ISO 14688-1)

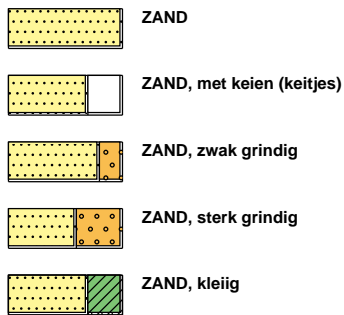
KEIEN (KEITJES)



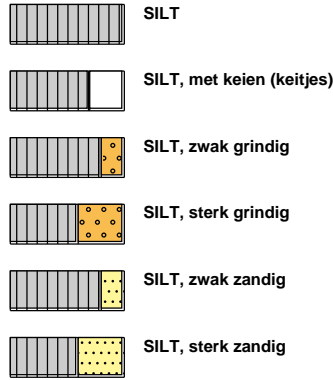
GRIND



ZAND



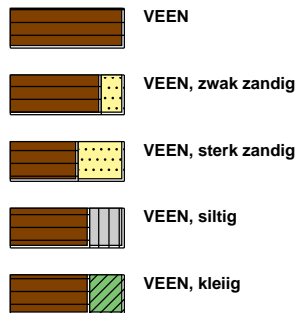
SILT



KLEI



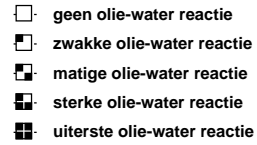
VEEN (HUMUS, DETRITUS)



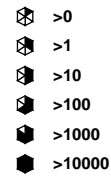
geur



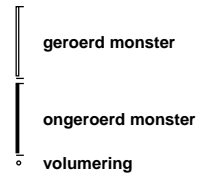
olie



p.i.d.-waarde



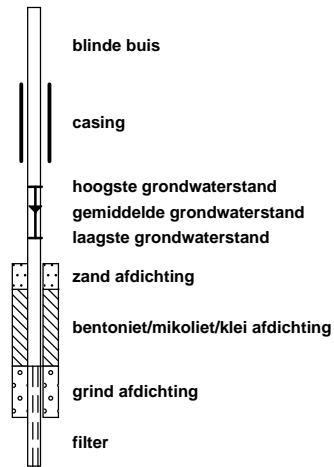
monsters



overig



peilbuis





Legenda - veldwerk

- Onderzoeklocatie
- Perceel
- Boorpunten**
- Combi handboring tot 1,2 m -mv
- Combi handboring tot 2,0 m -mv
- Handboring tot 0,5 m -mv
- Handboring tot 1,0 m -mv
- Handboring tot 2,0 m -mv
- Handmatige sondering tot 3,0 m -mv
- Machinale sondering tot 40,0 m -mv
- Peilbuis tot 6,0 m -mv
- Peilbuis tot freatisch grondwater
- Steken waterbodem
- Topo

Legenda - TenneT

- Te_kappen_boom
- Mastpunt
- Dwarsverbinding/traverse
- Duiker
- Fundaties
- Werkweg_vakwerk
- Werkterreinen
- Sloten**
- Tijdelijk dempen
- Tijdelijk omleggen
- Topo


Boorplan M 1102
Zuid-West 380kV Oost Perceel 5

Oprachtgever: TenneT TSO
Projectnummer: 51001764 (371616)



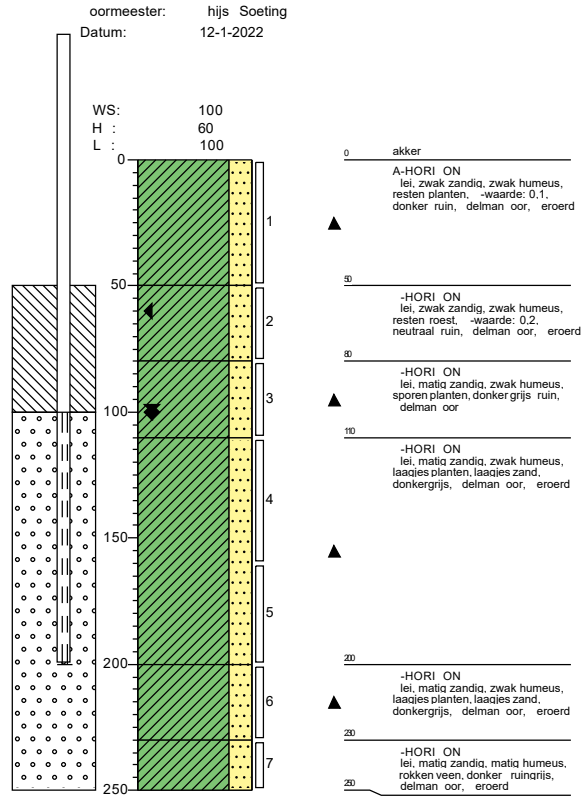
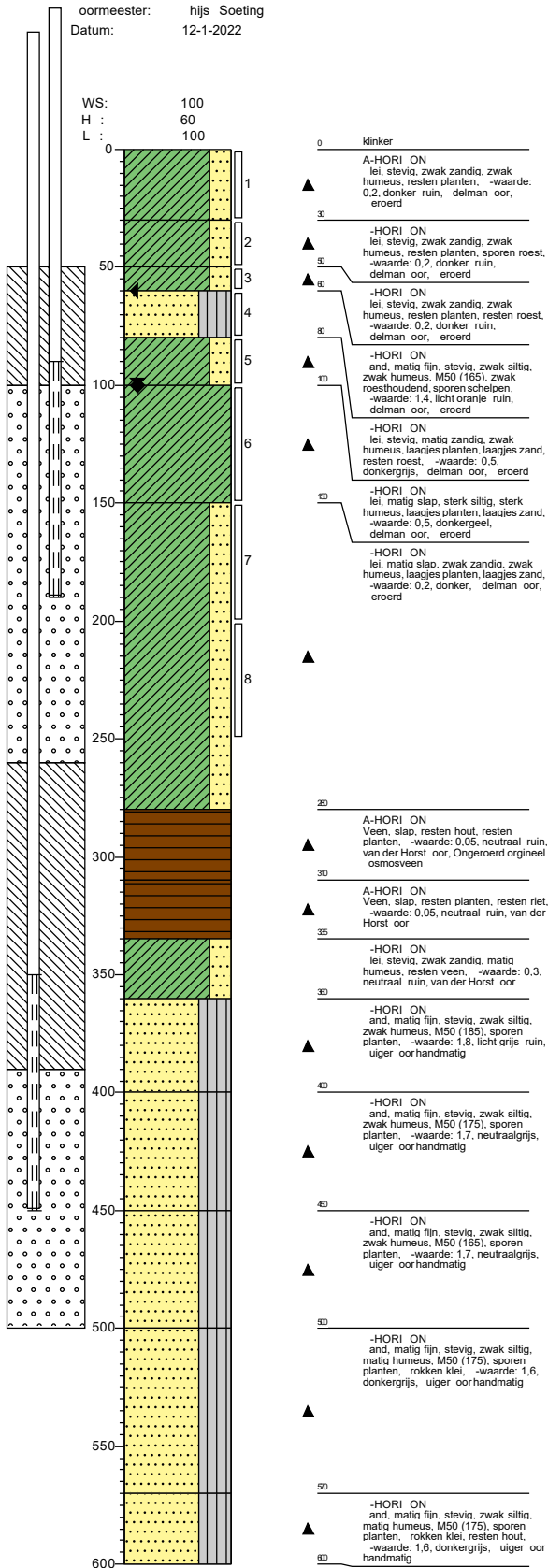
Status: Definitief
Datum: 20-12-2021
Schaal: 1:1.000
Formaat: A3

Getekend: MS - Gecontroleerd: RE



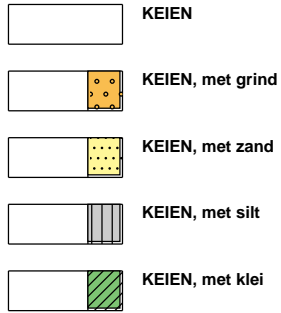
Boring: 1102-17
 oormeester: hijs Soeting
 Datum: 12-1-2022

Boring: 1102-24
 oormeester: hijs Soeting
 Datum: 12-1-2022

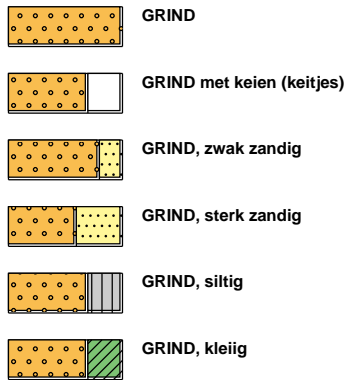


Legenda (conform NEN-EN-ISO 14688-1)

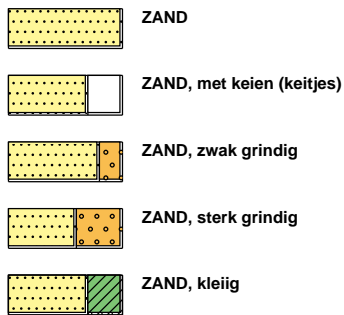
KEIEN (KEITJES)



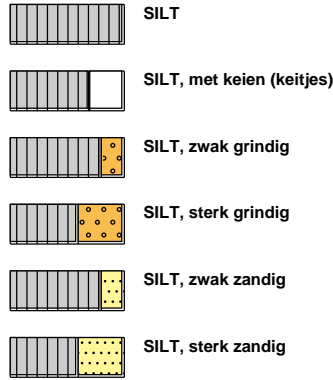
GRIND



ZAND



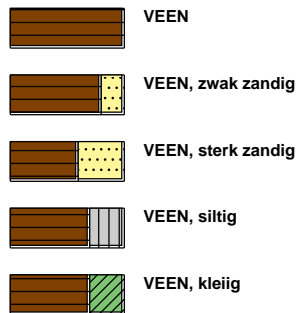
SILT



KLEI



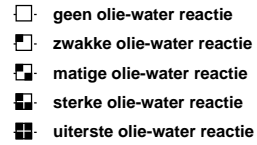
VEEN (HUMUS, DETRITUS)



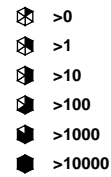
geur



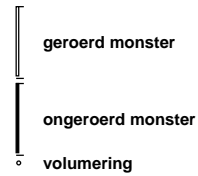
olie



p.i.d.-waarde



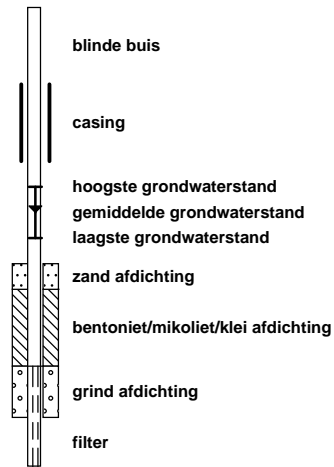
monsters

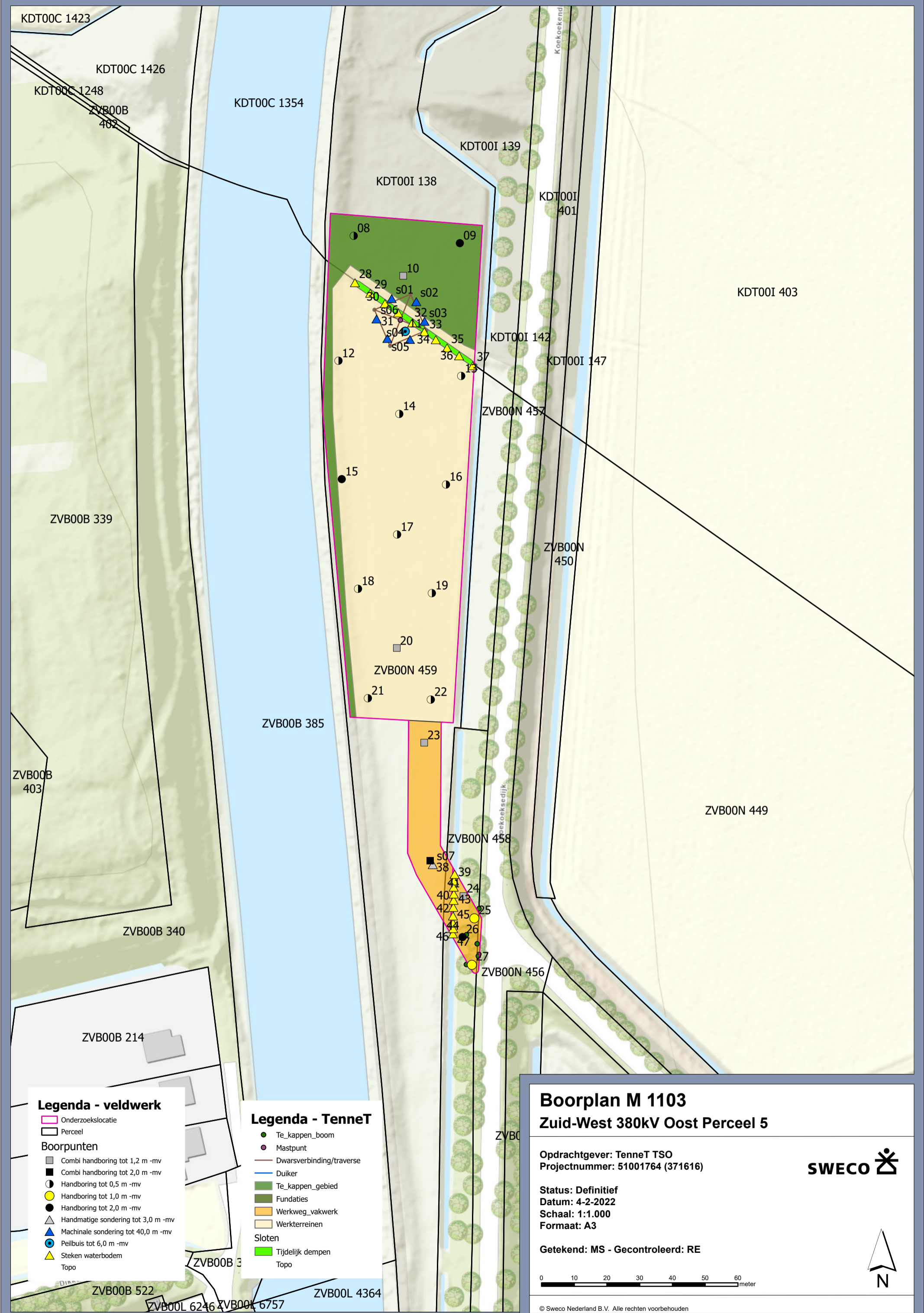


overig



peilbuis





Legenda - veldwerk

- Onderzoekslocatie
- Perceel

Boorpunten

- Combi handboring tot 1,2 m -mv
- Combi handboring tot 2,0 m -mv
- Handboring tot 0,5 m -mv
- Handboring tot 1,0 m -mv
- Handboring tot 2,0 m -mv
- Handmatige sondering tot 3,0 m -mv
- Machinale sondering tot 40,0 m -mv
- Peilbuis tot 6,0 m -mv
- Steken waterbodembodem
- Topo

Legenda - TenneT

- Te_kappen_boom
- Mastpunt
- Dwarsverbinding/traverse
- Duiker
- Te_kappen_gebied
- Fundaties
- Werkweg_vakwerk
- Werkterreinen

Sloten

- Tijdelijk dempen
- Topo

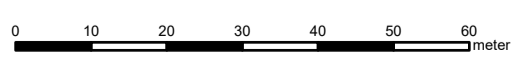
Boorplan M 1103
Zuid-West 380kV Oost Perceel 5

Oprichtgever: TenneT TSO
 Projectnummer: 51001764 (371616)



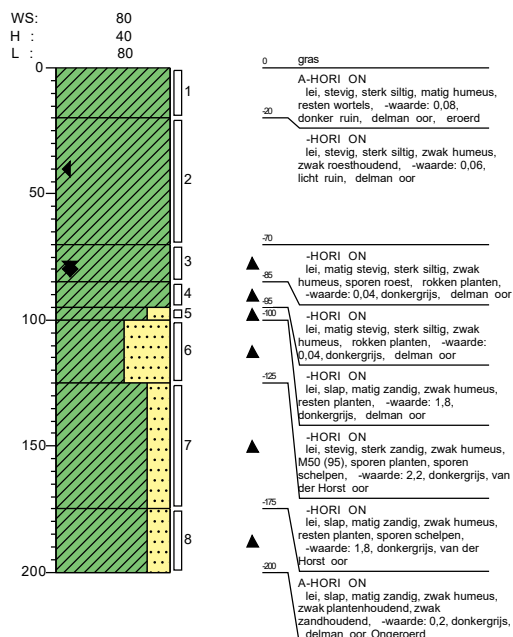
Status: Definitief
 Datum: 4-2-2022
 Schaal: 1:1.000
 Formaat: A3

Getekend: MS - Gecontroleerd: RE



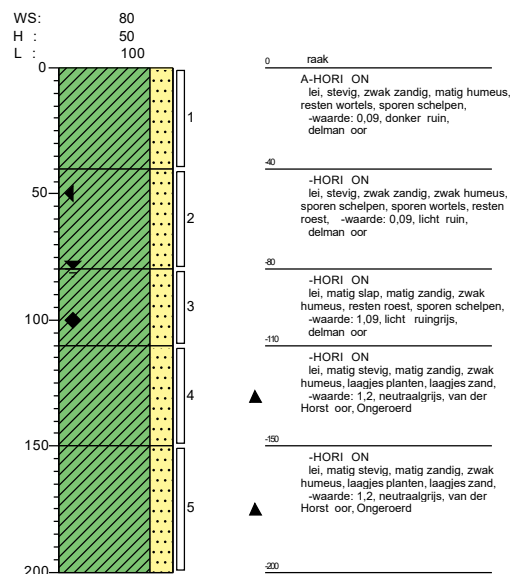
Boring: 1103-07

oormeester: hijs Soeting
 Datum: 27-1-2022



Boring: 1103-09

oormeester: hijs Soeting
 Datum: 26-1-2022

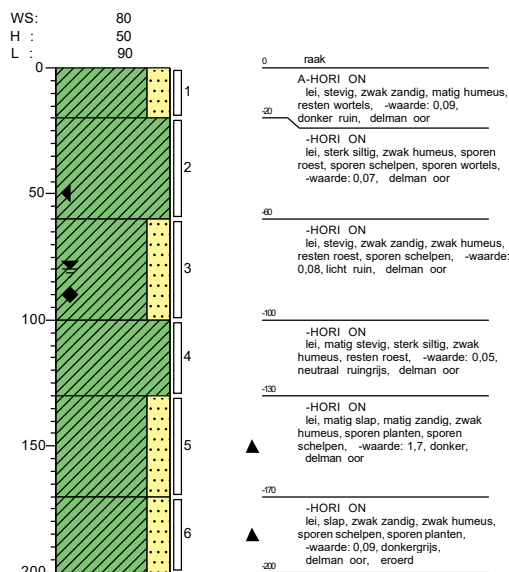
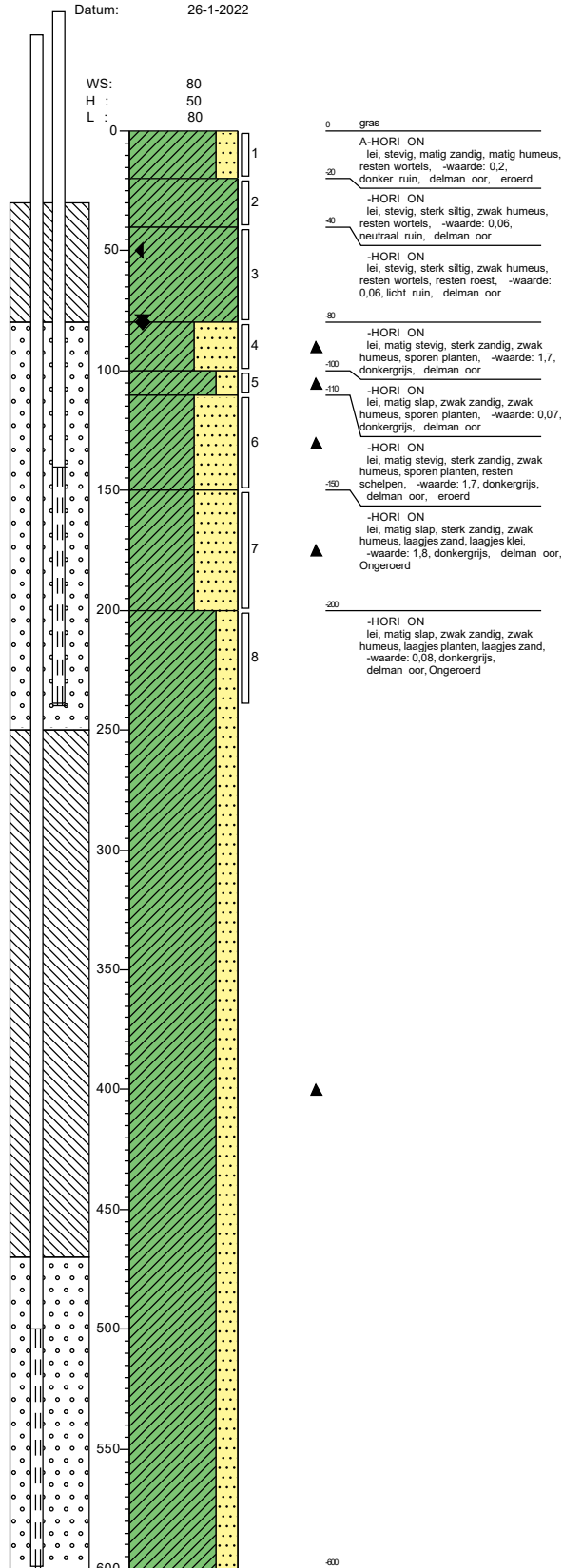


Boring: 1103-11

oormeester: hijs Soeting
 Datum: 26-1-2022

Boring: 1103-15

oormeester: hijs Soeting
 Datum: 26-1-2022



Projectnummer: 371616-1103-MILI

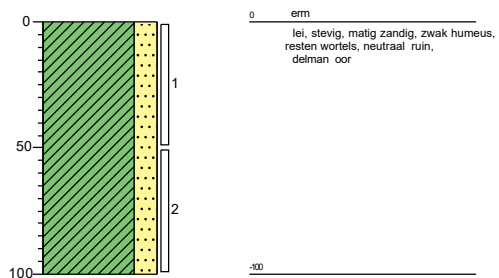
Projectnaam: W380 1103



Boring: 1103-25

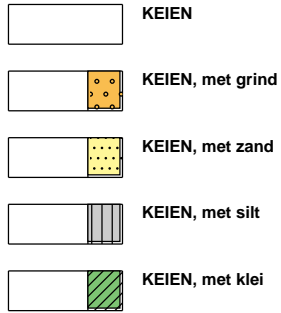
oormeester: hijs Soeting

Datum: 26-1-2022

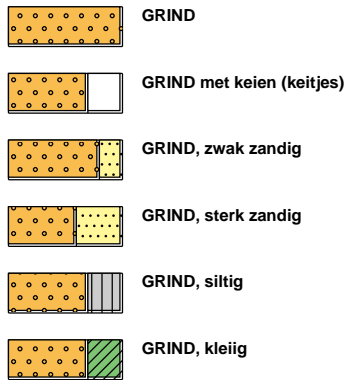


Legenda (conform NEN-EN-ISO 14688-1)

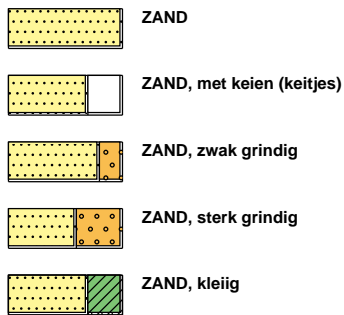
KEIEN (KEITJES)



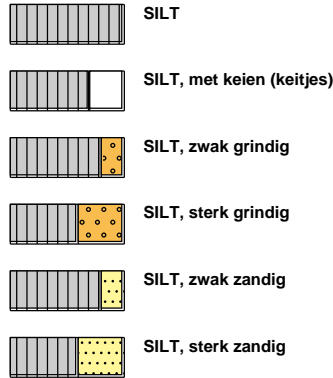
GRIND



ZAND



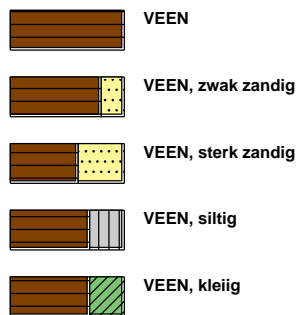
SILT



KLEI



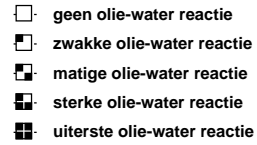
VEEN (HUMUS, DETRITUS)



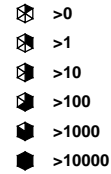
geur



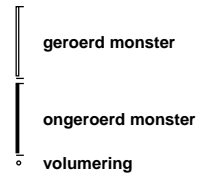
olie



p.i.d.-waarde



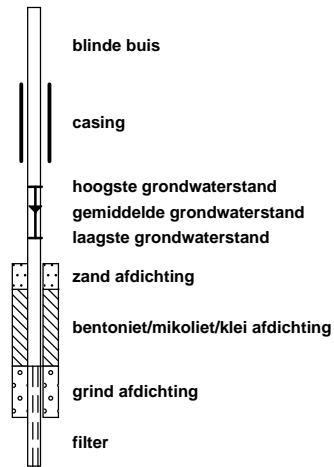
monsters

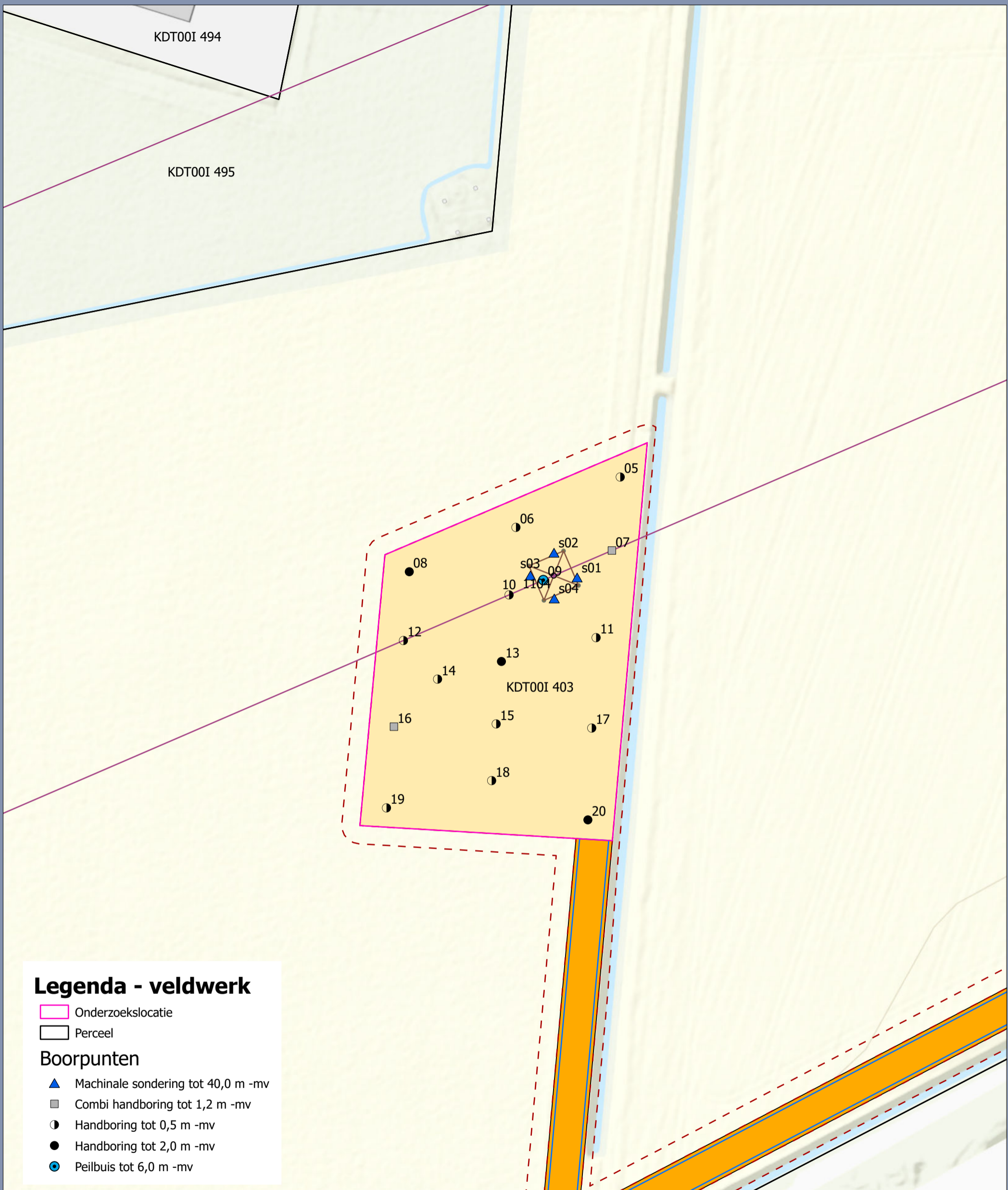


overig



peilbuis





Legenda - veldwerk

- Onderzoekslocatie
- Perceel

Boorpunten

- ▲ Machinale sondering tot 40,0 m -mv
- Combi handboring tot 1,2 m -mv
- Handboring tot 0,5 m -mv
- Handboring tot 2,0 m -mv
- Peilbuis tot 6,0 m -mv

Legenda - TennaT

- VKA1_1_20210924_Mastpunten
- VKA1_1_20210924_Travers_symb
- VKA1_1_20210924_Hartlijnen
- VKA1_1_20210924_Ind_masten
- WW_WT_RECHTSTANDEN_Werkweg_8mtr
- WW_WT_RECHTSTANDEN_Cultuurtechnische_zone
- WW_WT_RECHTSTANDEN_Werkweg_10m_vakwerk
- WW_WT_RECHTSTANDEN_Werkterreinen

Boorplan M 1104


Zuid-West 380kV Oost Perceel 2/5

Oprachtgever: TennaT TSO
 Projectnummer: 51001764 (371616)



Status: Concept
 Datum: 22-4-2022
 Schaal: 1:1.000
 Formaat: A3

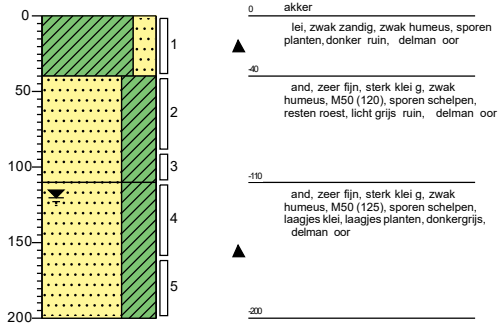
Getekend: LK - Gecontroleerd: RE



Boring: 1104-08

oormeester: hijs Soeting
 Datum: 16-5-2022
 -co rdinaat: 101477.51
 -co rdinaat: 408792.87

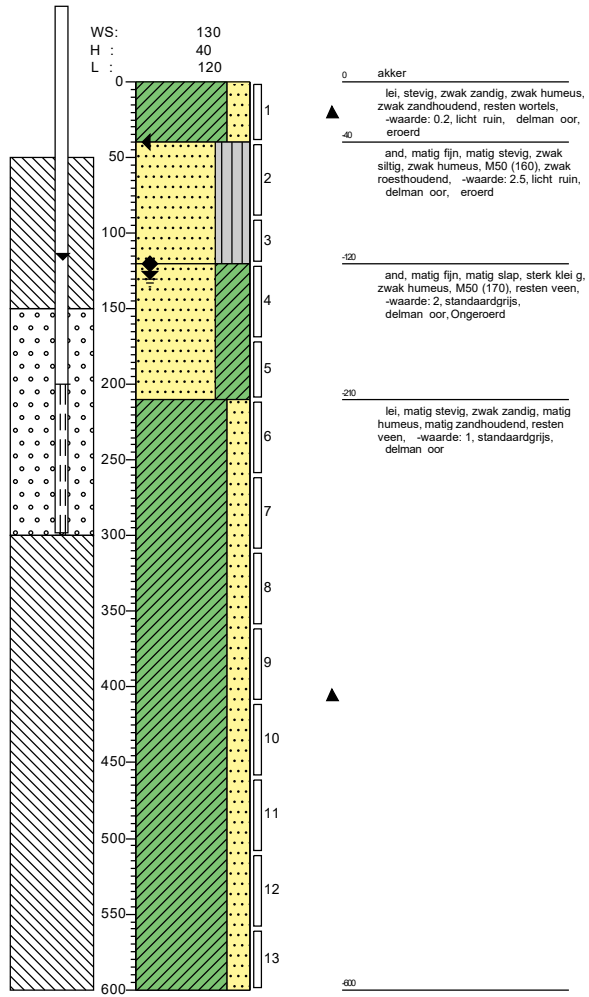
WS: 120



Boring: 1104-09

oormeester: Ali Polat
 Datum: 16-5-2022
 -co rdinaat: 101514.38
 -co rdinaat: 408790.57

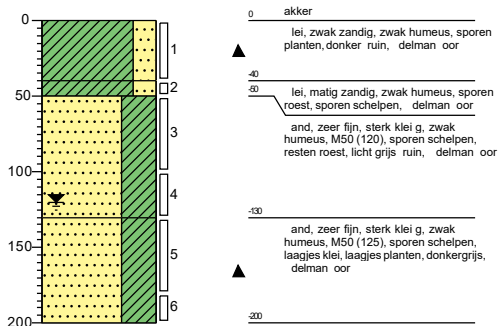
WS: 130
 H : 40
 L : 120



Boring: 1104-13

oormeester: hijs Soeting
 Datum: 16-5-2022
 -co rdinaat: 101502.85
 -co rdinaat: 408768.19

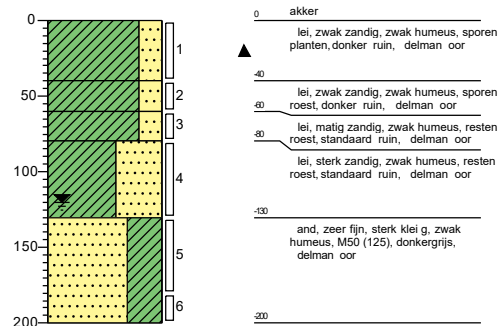
WS: 120



Boring: 1104-20

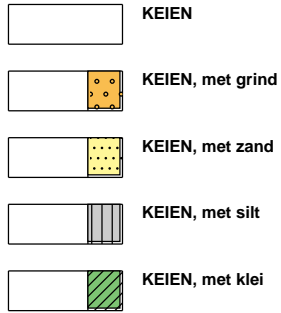
oormeester: hijs Soeting
 Datum: 16-5-2022
 -co rdinaat: 101526.63
 -co rdinaat: 408724.64

WS: 120

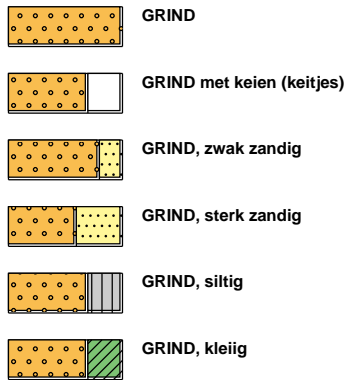


Legenda (conform NEN-EN-ISO 14688-1)

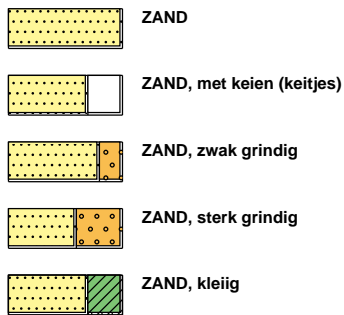
KEIEN (KEITJES)



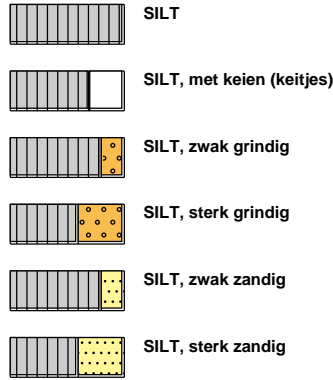
GRIND



ZAND



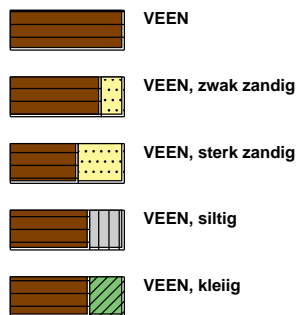
SILT



KLEI



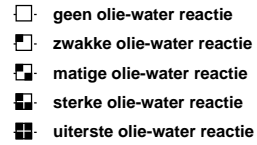
VEEN (HUMUS, DETRITUS)



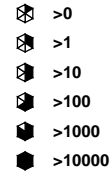
geur



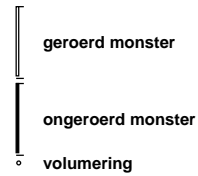
olie



p.i.d.-waarde



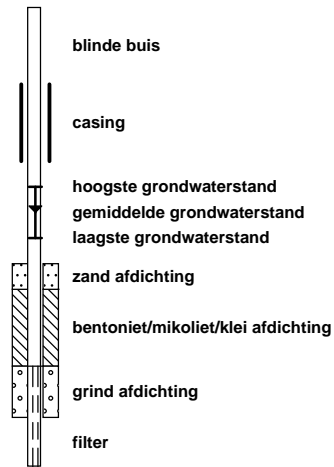
monsters

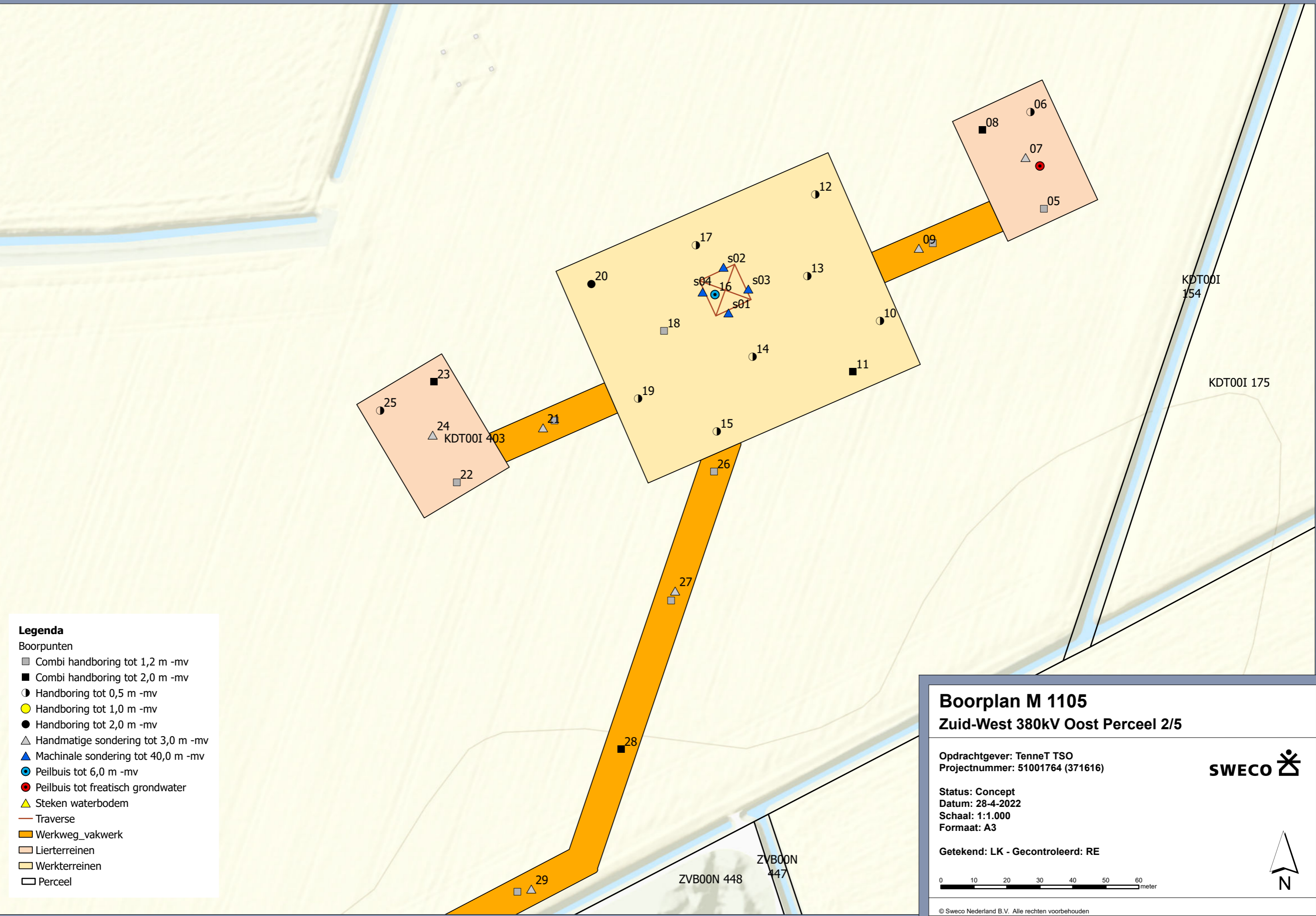


overig



peilbuis





- Legenda**
- Boorpunten
- Combi handboring tot 1,2 m -mv
 - Combi handboring tot 2,0 m -mv
 - Handboring tot 0,5 m -mv
 - Handboring tot 1,0 m -mv
 - Handboring tot 2,0 m -mv
 - △ Handmatige sondering tot 3,0 m -mv
 - ▲ Machinale sondering tot 40,0 m -mv
 - Peilbuis tot 6,0 m -mv
 - Peilbuis tot freatisch grondwater
 - ▲ Steken waterbodem
 - Traverse
 - Werkweg_vakwerk
 - Lierterreinen
 - Werkerreinen
 - Perceel

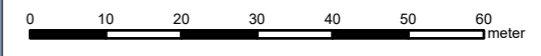
Boorplan M 1105
Zuid-West 380kV Oost Perceel 2/5

Oprichtgever: TenneT TSO
 Projectnummer: 51001764 (371616)



Status: Concept
 Datum: 28-4-2022
 Schaal: 1:1.000
 Formaat: A3

Getekend: LK - Gecontroleerd: RE





Legenda

- Boorpunten
- Combi handboring tot 1,2 m -mv
 - Combi handboring tot 2,0 m -mv
 - Handboring tot 0,5 m -mv
 - Handboring tot 1,0 m -mv
 - Handboring tot 2,0 m -mv
 - △ Handmatige sondering tot 3,0 m -mv
 - ▲ Machinale sondering tot 40,0 m -mv
 - Peilbuis tot 6,0 m -mv
 - Peilbuis tot freatisch grondwater
 - ▲ Steken waterbodem
 - Traverse
 - Werkweg_vakwerk
 - Lierterreinen
 - Werkterreinen
 - Perceel


Boorplan M 1105
Zuid-West 380kV Oost Perceel 2/5

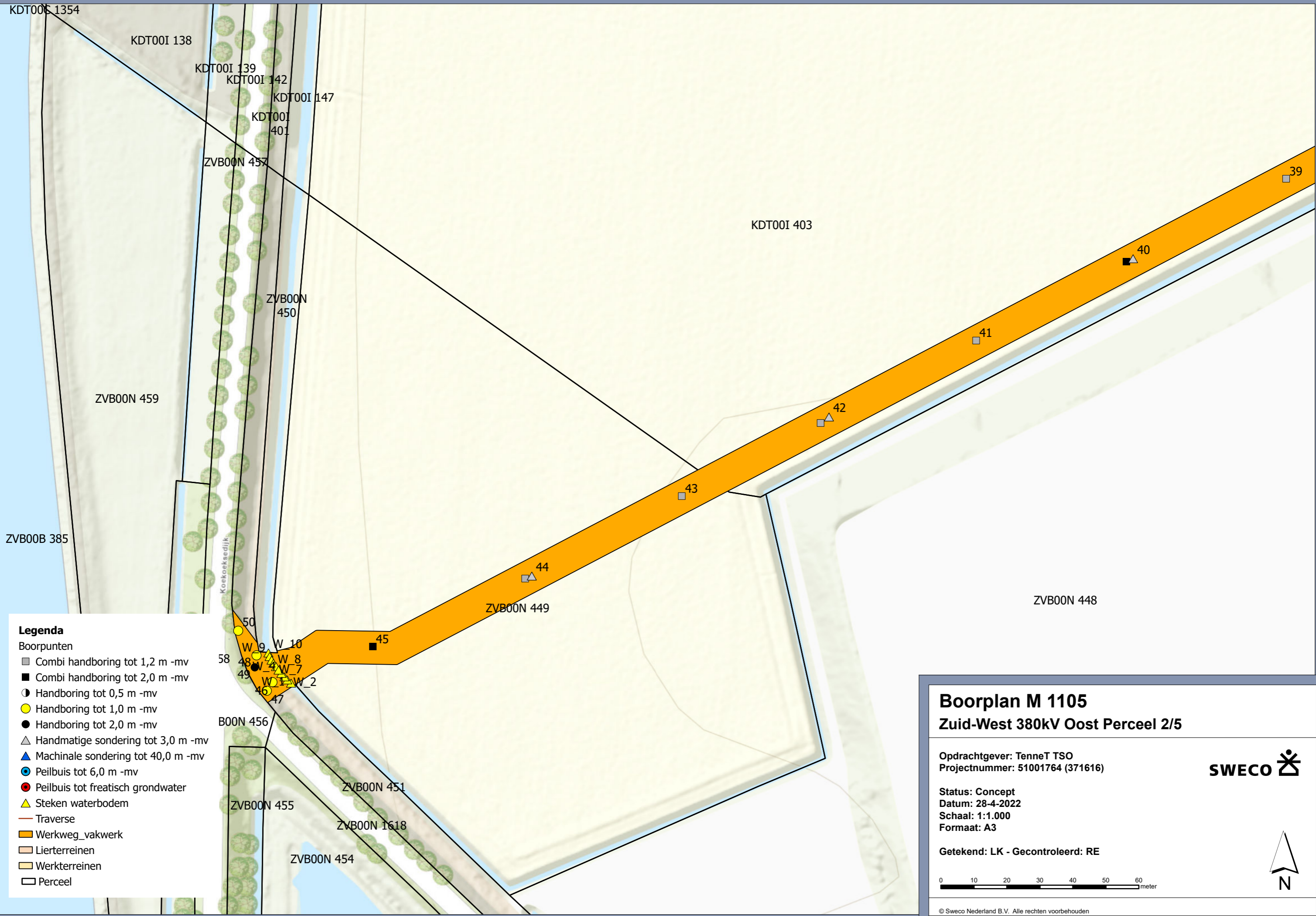
Oprichtgever: TenneT TSO
 Projectnummer: 51001764 (371616)



Status: Concept
 Datum: 28-4-2022
 Schaal: 1:1.000
 Formaat: A3

Getekend: LK - Gecontroleerd: RE





- Legenda**
- Boorpunten
- Combi handboring tot 1,2 m -mv
 - Combi handboring tot 2,0 m -mv
 - Handboring tot 0,5 m -mv
 - Handboring tot 1,0 m -mv
 - Handboring tot 2,0 m -mv
 - △ Handmatige sondering tot 3,0 m -mv
 - ▲ Machinale sondering tot 40,0 m -mv
 - Peilbuis tot 6,0 m -mv
 - Peilbuis tot freatisch grondwater
 - ▲ Steken waterbodembodem
 - Traverse
 - Werkweg_vakwerk
 - Lierterreinen
 - Werkterreinen
 - Perceel

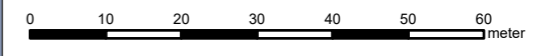
Boorplan M 1105
Zuid-West 380kV Oost Perceel 2/5

Opdrachtgever: TenneT TSO
 Projectnummer: 51001764 (371616)



Status: Concept
 Datum: 28-4-2022
 Schaal: 1:1.000
 Formaat: A3

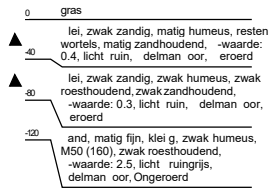
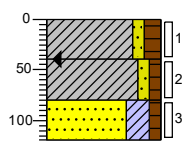
Getekend: LK - Gecontroleerd: RE



Boring: 1105-05

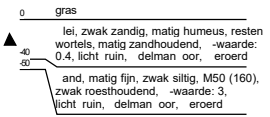
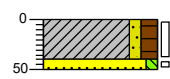
oormeester: Ali Polat
 Datum: 17-5-2022
 -co rdinaat: 101981.05
 -co rdinaat: 408975.04

H : 40



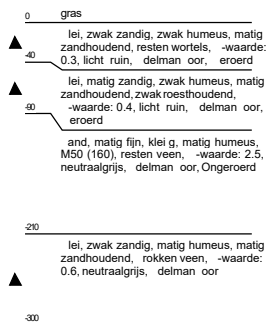
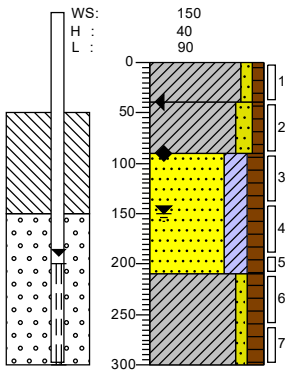
Boring: 1105-06

oormeester: Ali Polat
 Datum: 17-5-2022
 -co rdinaat: 101976.99
 -co rdinaat: 409004.37



Boring: 1105-07

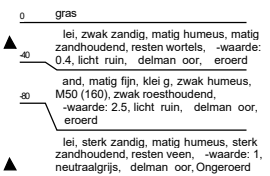
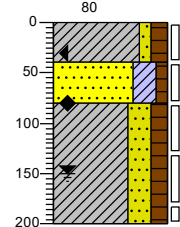
oormeester: Ali Polat
 Datum: 16-5-2022
 -co rdinaat: 101979.84
 -co rdinaat: 408988.01



Boring: 1105-08

oormeester: Ali Polat
 Datum: 17-5-2022
 -co rdinaat: 101962.47
 -co rdinaat: 408998.99

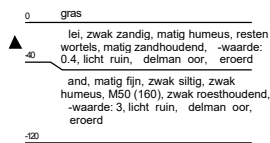
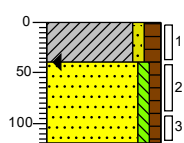
WS: 150
 H : 30
 L : 80



Boring: 1105-09

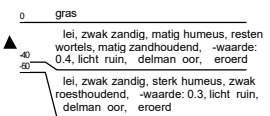
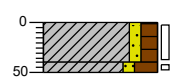
oormeester: Ali Polat
 Datum: 17-5-2022
 -co rdinaat: 101947.38
 -co rdinaat: 408964.59

H : 40



Boring: 1105-10

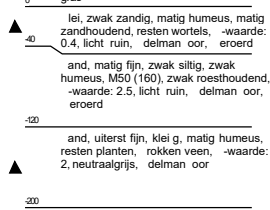
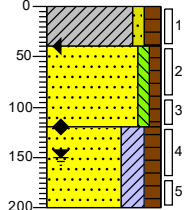
oormeester: Ali Polat
 Datum: 17-5-2022
 -co rdinaat: 101931.39
 -co rdinaat: 408941.05



Boring: 1105-11

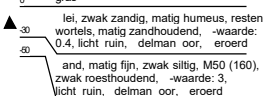
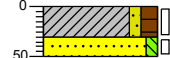
oormeester: Ali Polat
 Datum: 17-5-2022
 -co rdinaat: 101923.19
 -co rdinaat: 408925.72

WS: 150
 H : 40
 L : 120



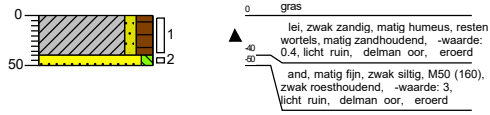
Boring: 1105-12

oormeester: Ali Polat
 Datum: 17-5-2022
 -co rdinaat: 101911.78
 -co rdinaat: 408979.38



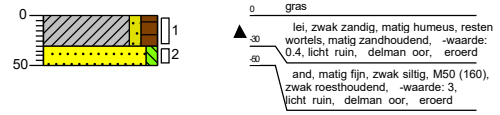
Boring: 1105-13

oormeester: Ali Polat
 Datum: 17-5-2022
 -co rdinaat: 101909.36
 -co rdinaat: 408954.64



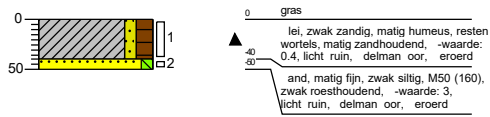
Boring: 1105-14

oormeester: Ali Polat
 Datum: 17-5-2022
 -co rdinaat: 101892.76
 -co rdinaat: 408930.19



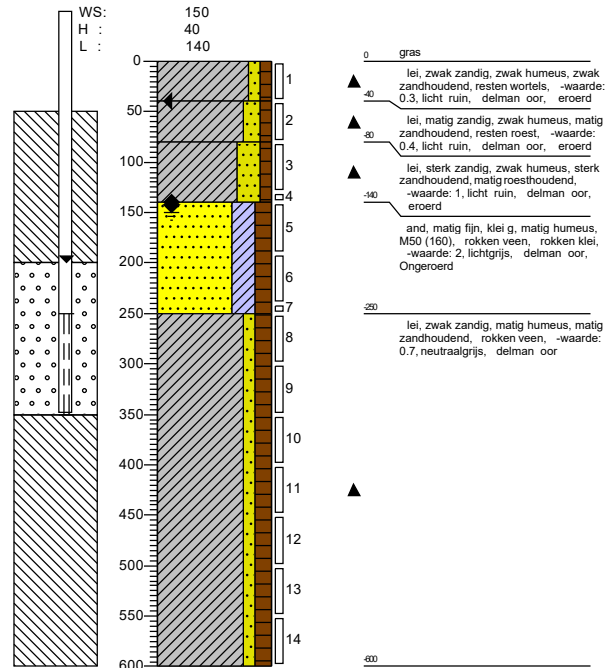
Boring: 1105-15

oormeester: Ali Polat
 Datum: 17-5-2022
 -co rdinaat: 101881.90
 -co rdinaat: 408907.56



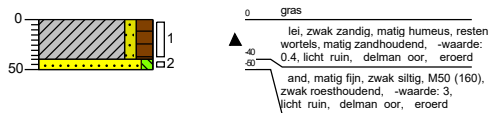
Boring: 1105-16

oormeester: Ali Polat
 Datum: 16-5-2022
 -co rdinaat: 101881.34
 -co rdinaat: 408949.03



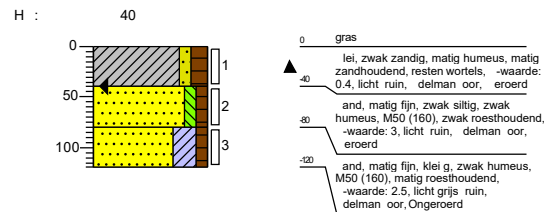
Boring: 1105-17

oormeester: Ali Polat
 Datum: 17-5-2022
 -co rdinaat: 101875.56
 -co rdinaat: 408963.99



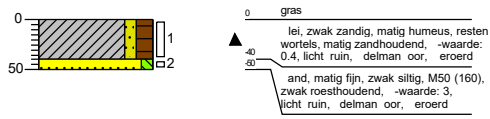
Boring: 1105-18

oormeester: Ali Polat
 Datum: 17-5-2022
 -co rdinaat: 101865.90
 -co rdinaat: 408938.04



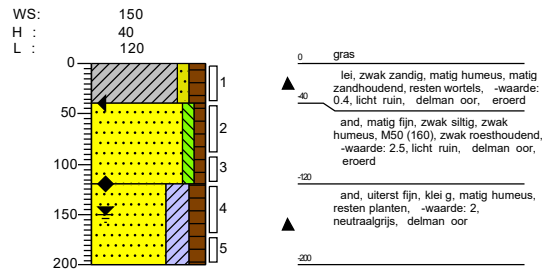
Boring: 1105-19

oormeester: Ali Polat
 Datum: 17-5-2022
 -co rdinaat: 101858.06
 -co rdinaat: 408917.52



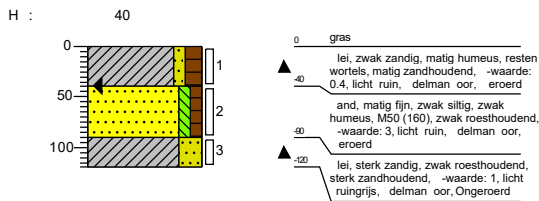
Boring: 1105-20

oormeester: Ali Polat
 Datum: 17-5-2022
 -co rdinaat: 101843.87
 -co rdinaat: 408952.22



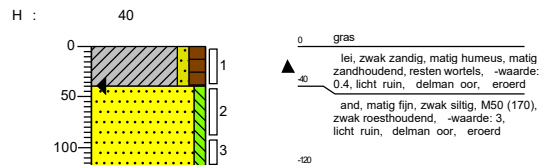
Boring: 1105-21

oormeester: Ali Polat
 Datum: 17-5-2022
 -co rdinaat: 101832.71
 -co rdinaat: 408910.88



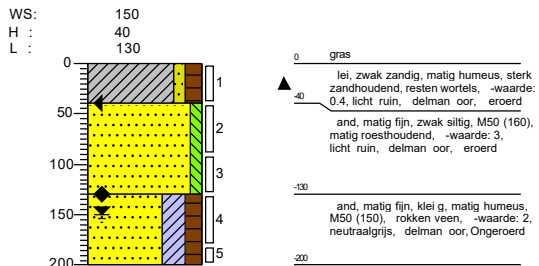
Boring: 1105-22

oormeester: Ali Polat
 Datum: 17-5-2022
 -co rdinaat: 101803.10
 -co rdinaat: 408892.13



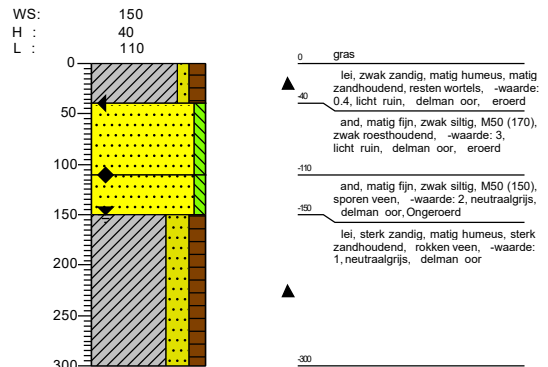
Boring: 1105-23

oormeester: Ali Polat
 Datum: 17-5-2022
 -co rdinaat: 101796.20
 -co rdinaat: 408922.65



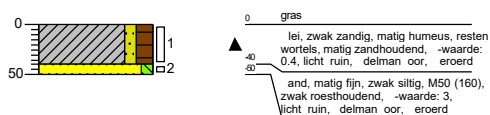
Boring: 1105-24

oormeester: Ali Polat
 Datum: 17-5-2022
 -co rdinaat: 101795.76
 -co rdinaat: 408906.60



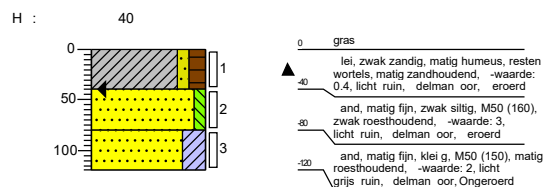
Boring: 1105-25

oormeester: Ali Polat
 Datum: 17-5-2022
 -co rdinaat: 101779.86
 -co rdinaat: 408913.87



Boring: 1105-26

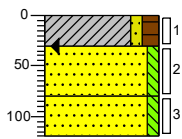
oormeester: Ali Polat
 Datum: 17-5-2022
 -co rdinaat: 101881.06
 -co rdinaat: 408895.40



Boring: 1105-27

oormeester: Ali Polat
 Datum: 17-5-2022
 -co rdinaat: 101868.05
 -co rdinaat: 408856.32

H : 30

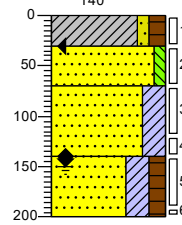


0 gras
 ▲ lei, zwak zandig, matig humeus, resten wortels, matig zandhoudend, -waarde: 0,4, licht ruin, delman oor, eroerd
 and, matig fijn, zwak siltig, M50 (160), zwak roesthoudend, -waarde: 3, licht ruin, delman oor, eroerd
 and, matig fijn, zwak siltig, M50 (160), matig roesthoudend, -waarde: 2,5, licht ruin, delman oor, eroerd

Boring: 1105-28

oormeester: Ali Polat
 Datum: 17-5-2022
 -co rdinaat: 101852.93
 -co rdinaat: 408811.30

WS: 150
 H : 30
 L : 140

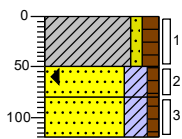


0 gras
 ▲ lei, zwak zandig, matig humeus, resten wortels, matig zandhoudend, -waarde: 0,4, licht ruin, delman oor, eroerd
 and, matig fijn, zwak siltig, M50 (160), zwak roesthoudend, -waarde: 3, licht ruin, delman oor, eroerd
 and, matig fijn, klei g, M50 (160), matig roesthoudend, -waarde: 2, licht ruin, delman oor, eroerd
 and, matig fijn, klei g, matig humeus, M50 (165), sporen veen, -waarde: 2, neutraalgrijs, delman oor, Ongeroerd

Boring: 1105-29

oormeester: hijs Soeting
 Datum: 17-5-2022
 -co rdinaat: 101821.46
 -co rdinaat: 408768.05

H : 60

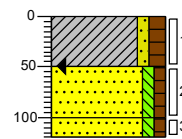


0 akker
 lei, zwak zandig, matig humeus, resten wortels, -waarde: 0,9, donker ruin, delman oor, eroerd
 and, zeer fijn, klei g, zwak humeus, M50 (120), sporen roest, sporen schelpen, -waarde: 1,8, licht ruingrijs, delman oor
 and, zeer fijn, klei g, zwak humeus, M50 (130), resten roest, sporen schelpen, -waarde: 1,8, neutraal ruingrijs, delman oor, eroerd

Boring: 1105-30

oormeester: Ali Polat
 Datum: 17-5-2022
 -co rdinaat: 101777.45
 -co rdinaat: 408743.88

H : 50

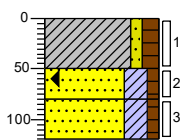


0 gras
 ▲ lei, zwak zandig, matig humeus, resten wortels, matig zandhoudend, -waarde: 0,4, licht ruin, delman oor, eroerd
 and, matig fijn, zwak siltig, zwak humeus, M50 (160), zwak roesthoudend, -waarde: 3, licht ruin, delman oor, eroerd
 and, matig fijn, zwak siltig, zwak humeus, M50 (150), sporen veen, -waarde: 2,5, neutraalgrijs, delman oor, Ongeroerd

Boring: 1105-31

oormeester: hijs Soeting
 Datum: 17-5-2022
 -co rdinaat: 101735.55
 -co rdinaat: 408722.20

H : 60

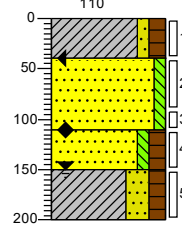


0 akker
 lei, zwak zandig, matig humeus, resten wortels, -waarde: 0,9, donker ruin, delman oor, eroerd
 and, zeer fijn, klei g, zwak humeus, M50 (120), sporen roest, sporen schelpen, -waarde: 1,8, licht ruingrijs, delman oor
 and, zeer fijn, klei g, zwak humeus, M50 (130), sporen schelpen, -waarde: 1,8, donkergrijs, delman oor, eroerd

Boring: 1105-32

oormeester: Ali Polat
 Datum: 17-5-2022
 -co rdinaat: 101688.17
 -co rdinaat: 408697.23

WS: 150
 H : 40
 L : 110

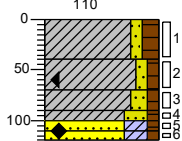


0 gras
 ▲ lei, zwak zandig, matig humeus, resten wortels, matig zandhoudend, -waarde: 0,4, licht ruin, delman oor, eroerd
 and, matig fijn, zwak siltig, M50 (160), zwak roesthoudend, -waarde: 3, licht ruin, delman oor, eroerd
 and, matig fijn, zwak siltig, matig humeus, M50 (150), sporen veen, -waarde: 2, neutraalgrijs, delman oor, Ongeroerd
 ▲ lei, sterk zandig, matig humeus, M50 (165), sporen veen, sterk zandhoudend, -waarde: 1, neutraalgrijs, delman oor, Ongeroerd

Boring: 1105-33

oormeester: hijs Soeting
 Datum: 18-5-2022
 -co rdinaat: 101639.28
 -co rdinaat: 408671.58

H : 60
 L : 110

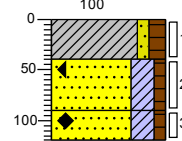


0 akker
 lei, zwak zandig, matig humeus, resten wortels, -waarde: 0,9, donker ruin, delman oor, eroerd
 lei, zwak zandig, zwak humeus, -waarde: 0,07, neutraal ruin, delman oor
 lei, matig zandig, zwak humeus, sporen schelpen, resten roest, -waarde: 0,3, neutraal ruin, delman oor
 lei, sterk zandig, zwak humeus, sporen schelpen, resten roest, -waarde: 1,5, donker ruingrijs, delman oor, eroerd
 and, zeer fijn, klei g, zwak humeus, M50 (120), resten roest, sporen schelpen, -waarde: 1,8, donkergrijs, delman oor
 and, zeer fijn, klei g, zwak humeus, M50 (120), sporen schelpen, -waarde: 1,8, donkergrijs, delman oor

Boring: 1105-34

oormeester: hijs Soeting
 Datum: 18-5-2022
 -co rdinaat: 101594.94
 -co rdinaat: 408648.46

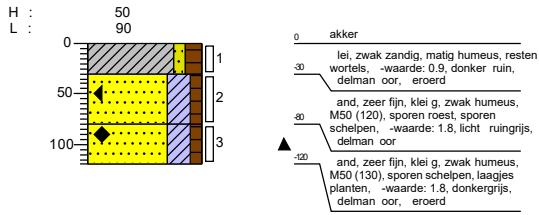
H : 50
 L : 100



0 akker
 lei, zwak zandig, matig humeus, resten wortels, -waarde: 0,9, donker ruin, delman oor, eroerd
 and, zeer fijn, klei g, zwak humeus, M50 (120), sporen roest, sporen schelpen, -waarde: 1,8, licht ruingrijs, delman oor
 and, zeer fijn, klei g, zwak humeus, M50 (130), sporen schelpen, -waarde: 1,8, donkergrijs, delman oor, eroerd

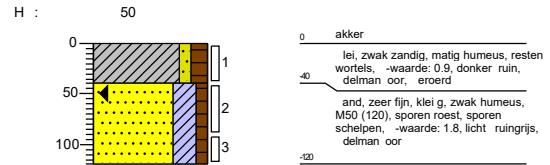
Boring: 1105-35

oormeester: hijs Soeting
 Datum: 18-5-2022
 -co rdinaat: 101551.49
 -co rdinaat: 408625.09



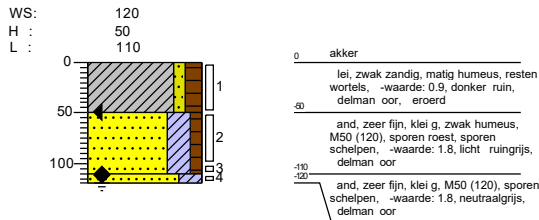
Boring: 1105-36

oormeester: hijs Soeting
 Datum: 18-5-2022
 -co rdinaat: 101528.08
 -co rdinaat: 408714.71



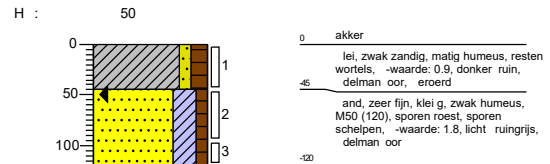
Boring: 1105-37

oormeester: hijs Soeting
 Datum: 18-5-2022
 -co rdinaat: 101523.94
 -co rdinaat: 408669.16



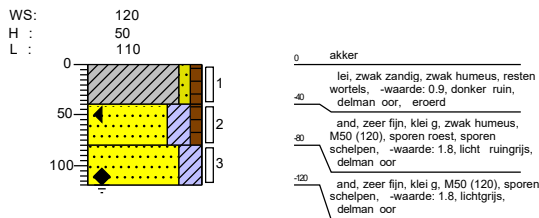
Boring: 1105-38

oormeester: hijs Soeting
 Datum: 18-5-2022
 -co rdinaat: 101518.80
 -co rdinaat: 408617.45



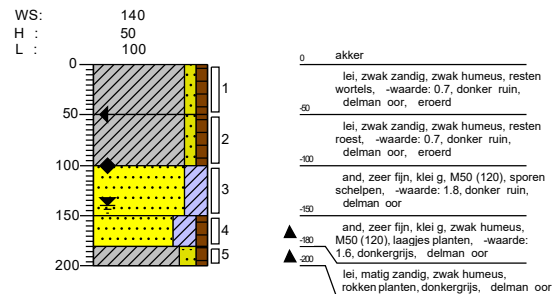
Boring: 1105-39

oormeester: hijs Soeting
 Datum: 18-5-2022
 -co rdinaat: 101502.99
 -co rdinaat: 408600.30



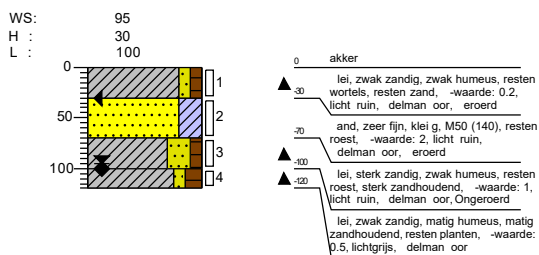
Boring: 1105-40

oormeester: hijs Soeting
 Datum: 18-5-2022
 -co rdinaat: 101454.63
 -co rdinaat: 408575.19



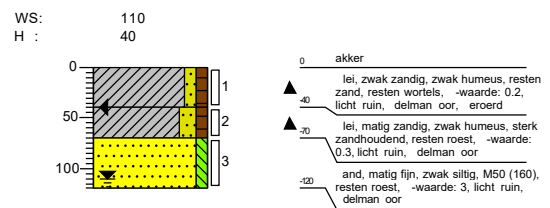
Boring: 1105-41

oormeester: Ali Polat
 Datum: 18-5-2022
 -co rdinaat: 101409.01
 -co rdinaat: 408551.25



Boring: 1105-42

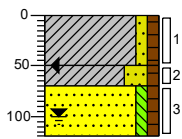
oormeester: Ali Polat
 Datum: 18-5-2022
 -co rdinaat: 101361.87
 -co rdinaat: 408526.25



Boring: 1105-43

oormeester: Ali Polat
 Datum: 18-5-2022
 -co rdinaat: 101319.78
 -co rdinaat: 408504.10

WS: 100
 H : 50

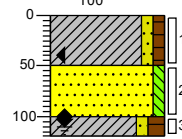


0 akker
 ▲ lei, zwak zandig, zwak humeus, resten zand, resten wortels, -waarde: 0,2, licht ruin, delman oor, eroerd
 ▲ -50 lei, sterk zandig, zwak humeus, sterk zandhoudend, resten roest, -waarde: 1, licht ruin, delman oor, eroerd
 ▲ -100 and, matig fijn, zwak siltig, zwak humeus, M50 (160), resten roest, -waarde: 3, licht ruin, delman oor, Ongeroerd

Boring: 1105-44

oormeester: Ali Polat
 Datum: 18-5-2022
 -co rdinaat: 101272.32
 -co rdinaat: 408479.11

WS: 110
 H : 40
 L : 100

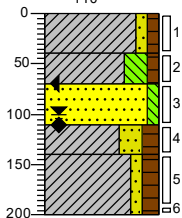


0 akker
 ▲ lei, zwak zandig, zwak humeus, resten zand, resten wortels, -waarde: 0,2, licht ruin, delman oor, eroerd
 ▲ -50 and, matig fijn, zwak siltig, M50 (160), resten roest, -waarde: 2,5, licht ruin, delman oor, Ongeroerd
 ▲ -100 lei, zwak zandig, matig humeus, sterk zandhoudend, resten veen, -waarde: 0,8, neutraalgrijs, delman oor, Ongeroerd

Boring: 1105-45

oormeester: Ali Polat
 Datum: 18-5-2022
 -co rdinaat: 101226.13
 -co rdinaat: 408458.45

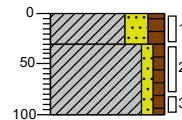
WS: 100
 H : 70
 L : 110



0 akker
 ▲ lei, zwak zandig, zwak humeus, zwak zandhoudend, resten wortels, -waarde: 0,2, licht ruin, delman oor, eroerd
 ▲ -50 lei, sterk siltig, zwak humeus, resten planten, -waarde: 0,1, licht ruin, delman oor, eroerd
 ▲ -100 and, matig fijn, zwak siltig, M50 (160), resten roest, -waarde: 3, licht ruin, delman oor, Ongeroerd
 ▲ -140 lei, sterk zandig, matig humeus, sterk zandhoudend, rokken veen, -waarde: 1, neutraal, delman oor
 ▲ -200 lei, zwak zandig, matig humeus, zwak zandhoudend, rokken veen, -waarde: 0,5, neutraalgrijs, delman oor

Boring: 1105-46

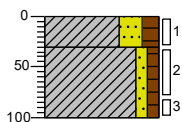
oormeester: Ali Polat
 Datum: 18-5-2022
 -co rdinaat: 101195.71
 -co rdinaat: 408447.72



0 erm
 ▲ lei, sterk zandig, matig humeus, sterk zandhoudend, zwak wortelhoudend, licht ruin, delman oor
 ▲ lei, zwak zandig, zwak humeus, zwak zandhoudend, resten wortels, licht ruin, delman oor

Boring: 1105-47

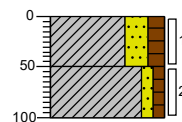
oormeester: Ali Polat
 Datum: 18-5-2022
 -co rdinaat: 101193.99
 -co rdinaat: 408445.11



0 erm
 ▲ lei, sterk zandig, matig humeus, sterk zandhoudend, zwak wortelhoudend, resten grind, licht ruin, delman oor
 ▲ lei, zwak zandig, zwak humeus, resten roest, resten wortels, resten grind, zwak zandhoudend, licht ruin, delman oor

Boring: 1105-48

oormeester: Ali Polat
 Datum: 18-5-2022
 -co rdinaat: 101190.88
 -co rdinaat: 408455.83

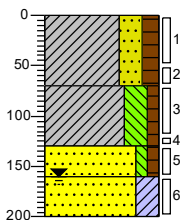


0 erm
 ▲ lei, sterk zandig, matig humeus, sterk zandhoudend, zwak wortelhoudend, licht ruin, delman oor
 ▲ lei, zwak zandig, zwak humeus, zwak wortelhoudend, zwak zandhoudend, licht ruin, delman oor

Boring: 1105-49

oormeester: Ali Polat
 Datum: 18-5-2022
 -co rdinaat: 101190.34
 -co rdinaat: 408452.20

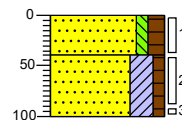
WS: 160



0 erm
 ▲ lei, sterk zandig, matig humeus, sterk zandhoudend, zwak wortelhoudend, licht ruin, delman oor
 ▲ -70 lei, sterk siltig, zwak humeus, resten roest, licht ruin, delman oor
 ▲ -130 and, matig fijn, zwak siltig, zwak humeus, M50 (160), resten roest, licht grijs ruin, delman oor
 ▲ -160 and, matig fijn, klei g, M50 (150), neutraalgrijs, delman oor

Boring: 1105-50

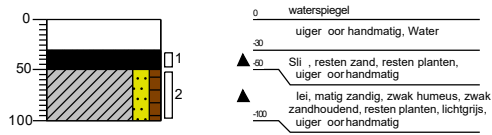
oormeester: Ali Polat
 Datum: 18-5-2022
 -co rdinaat: 101185.33
 -co rdinaat: 408463.31



0 erm
 ▲ and, matig fijn, zwak siltig, matig humeus, M50 (170), resten grind, resten wortels, licht ruin, delman oor
 ▲ and, matig fijn, klei g, zwak humeus, M50 (160), resten wortels, resten grind, licht ruin, delman oor

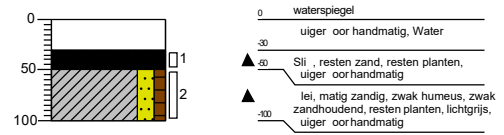
Boring: 1105-W01

oormeester: Ali Polat
 Datum: 18-5-2022
 -co rdinaat: 101201.35
 -co rdinaat: 408447.59



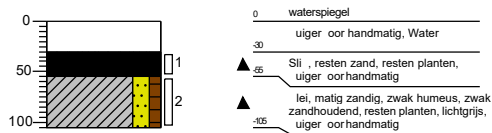
Boring: 1105-W02

oormeester: Ali Polat
 Datum: 18-5-2022
 -co rdinaat: 101200.20
 -co rdinaat: 408448.57



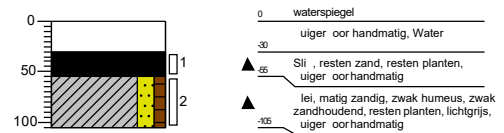
Boring: 1105-W03

oormeester: Ali Polat
 Datum: 18-5-2022
 -co rdinaat: 101199.36
 -co rdinaat: 408449.49



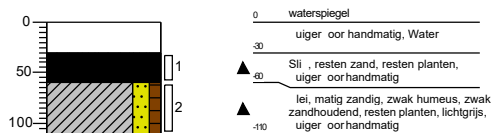
Boring: 1105-W04

oormeester: Ali Polat
 Datum: 18-5-2022
 -co rdinaat: 101198.41
 -co rdinaat: 408450.53



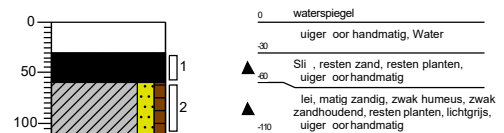
Boring: 1105-W05

oormeester: Ali Polat
 Datum: 18-5-2022
 -co rdinaat: 101197.56
 -co rdinaat: 408451.55



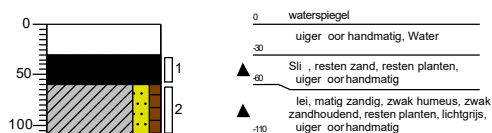
Boring: 1105-W06

oormeester: Ali Polat
 Datum: 18-5-2022
 -co rdinaat: 101196.80
 -co rdinaat: 408452.60



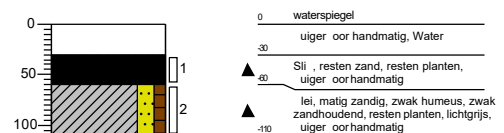
Boring: 1105-W07

oormeester: Ali Polat
 Datum: 18-5-2022
 -co rdinaat: 101195.99
 -co rdinaat: 408453.63



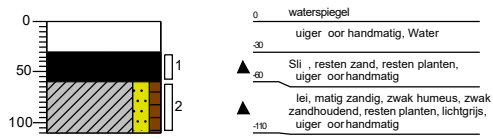
Boring: 1105-W08

oormeester: Ali Polat
 Datum: 18-5-2022
 -co rdinaat: 101195.45
 -co rdinaat: 408454.57



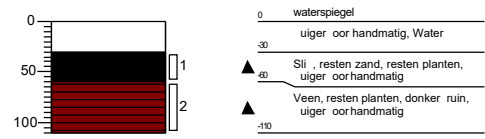
Boring: 1105-W09

oormeester: Ali Polat
Datum: 18-5-2022
-co rdinaat: 101194.85
-co rdinaat: 408455.66



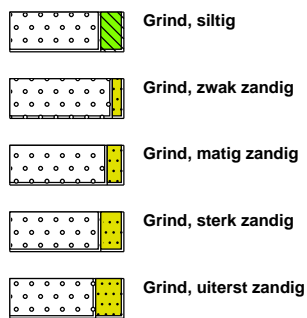
Boring: 1105-W10

oormeester: Ali Polat
Datum: 18-5-2022
-co rdinaat: 101194.48
-co rdinaat: 408456.73

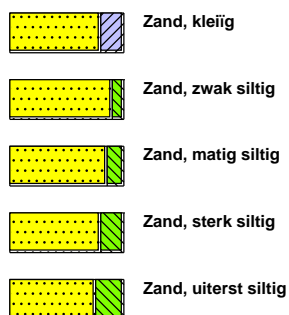


Legenda (conform NEN 5104)

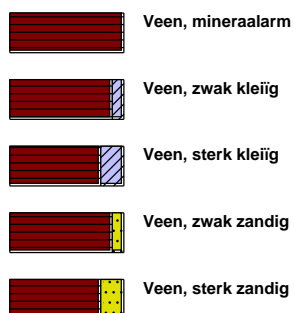
grind



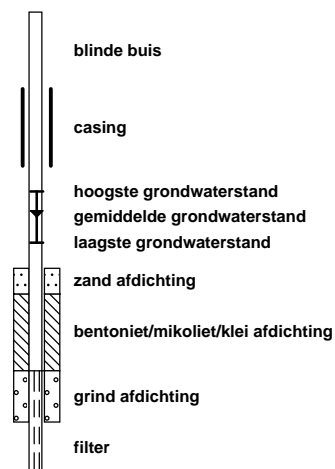
zand



veen



peilbuis



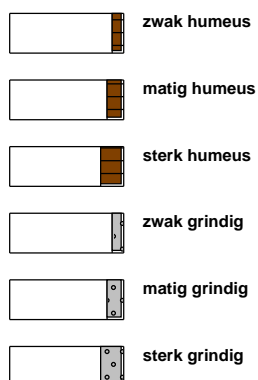
klei



leem



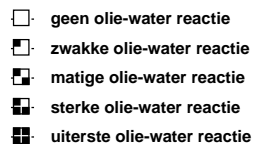
overige toevoegingen



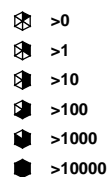
geur



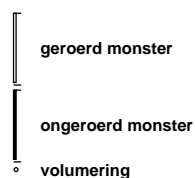
olie



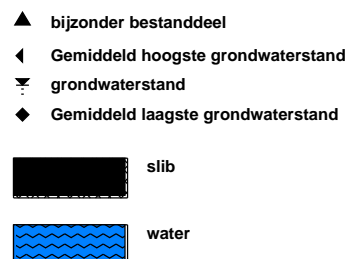
p.i.d.-waarde



monsters



overig



KDT00I 500

Legenda - TenneT

- Mastpunt
- Obstakels_Knelpunten
- Duikers
- Dwarsverbinding/traverse
- Draglineschot
- Ontgravingsvlak
- Fundaties
- Lierterrein
- Werkweg_vakwerk
- Werkterreinen

Legenda - veldwerk

- Onderzoekslocatie
 - Perceel
- Boorpunten**
- ▲ Machinale sondering tot 40,0 m -mv
 - Combi handboring tot 1,2 m -mv
 - Handboring tot 0,5 m -mv
 - Handboring tot 2,0 m -mv
 - Peilbuis tot 6,0 m -mv



Boorplan M 1110 - KDT I 457, 499, 211


Zuid-West 380kV Oost Perceel 2/5

Opdrachtgever: TenneT TSO
 Projectnummer: 51001764 (371616)



Status: Definitief
 Datum: 4-2-2022
 Schaal: 1:1.000
 Formaat: A3

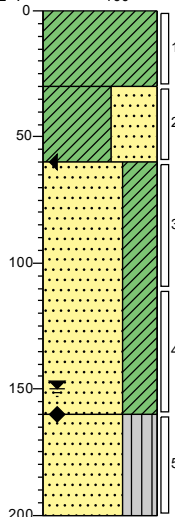
Getekend: MS - Gecontroleerd: RE



Boring: 1110-05

oormeester: Ali Polat
 Datum: 17-3-2022
 -co rdinaat: 103597,26
 -co rdinaat: 409825,73

WS: 150
 H : 60
 L : 160

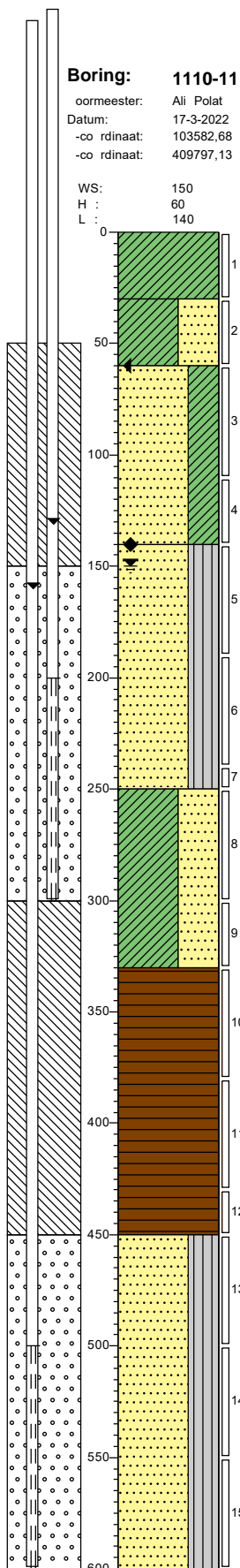


- 0 akker
- lei, stevig, sterk siltig, zwak humeus, resten wortels, -waarde: 0,08, donker ruin, delman oor, eroerd
- 30
- lei, matig stevig, sterk zandig, zwak humeus, sterk zandhoudend, resten roest, -waarde: 1, licht ruin, delman oor, eroerd
- 40
- and, zeer fijn, matig stevig, sterk klei g, M50 (140), zwak roesthoudend, -waarde: 2, lichtgrijs, delman oor, Ongeroerd
- 80
- and, matig fijn, matig stevig, zwak siltig, zwak humeus, M50 (160), resten planten, -waarde: 2,5, standaardgrijs, delman oor
- 200

Boring: 1110-11

oormeester: Ali Polat
 Datum: 17-3-2022
 -co rdinaat: 103582,68
 -co rdinaat: 409797,13

WS: 150
 H : 60
 L : 140

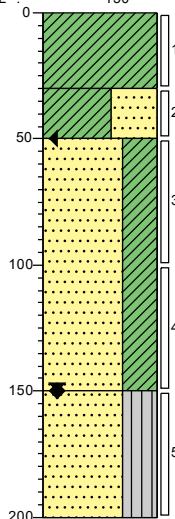


- 0 akker
- lei, stevig, sterk siltig, zwak humeus, resten wortels, -waarde: 0,08, donker ruin, delman oor, eroerd
- 30
- lei, matig stevig, sterk zandig, zwak humeus, sterk zandhoudend, resten roest, -waarde: 1, licht ruin, delman oor, eroerd
- 40
- and, zeer fijn, matig stevig, sterk klei g, M50 (140), zwak roesthoudend, -waarde: 2, lichtgrijs, delman oor, Ongeroerd
- 140
- and, matig fijn, matig stevig, zwak siltig, zwak humeus, M50 (160), resten planten, -waarde: 2,5, standaardgrijs, delman oor
- 250
- lei, matig slap, sterk zandig, sterk zandhoudend, -waarde: 1, standaardgrijs, delman oor
- 300
- Veen, matig stevig, resten planten, -waarde: 0,12, donker ruin, delman oor
- 450
- and, matig fijn, matig slap, zwak siltig, M50 (200), -waarde: 3,5, lichtgrijs, uiger oorhandmatig
- 600

Boring: 1110-17

oormeester: Ali Polat
 Datum: 17-3-2022
 -co rdinaat: 103648,85
 -co rdinaat: 409769,90

WS: 150
 H : 50
 L : 150



0 akker
 lei, stevig, sterk siltig, zwak humeus, resten wortels, -waarde: 0,08, donker ruin, delman oor, eroerd

-30
 ▲ lei, matig stevig, sterk zandig, zwak humeus, sterk zandhoudend, resten roest, -waarde: 1, licht ruin, delman oor, eroerd

-50
 and, zeer fijn, matig stevig, sterk klei g, M50 (140), zwak roesthoudend, -waarde: 2, lichtgrijs, delman oor, Ongeroerd

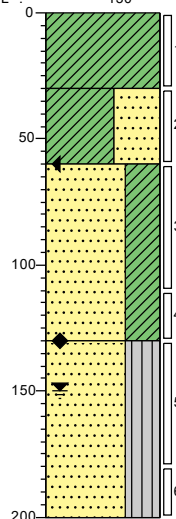
-150
 ▲ and, matig fijn, matig stevig, zwak siltig, zwak humeus, M50 (160), resten planten, -waarde: 2,5, standaardgrijs, delman oor

-200

Boring: 1110-20

oormeester: Ali Polat
 Datum: 17-3-2022
 -co rdinaat: 103598,94
 -co rdinaat: 409749,80

WS: 150
 H : 60
 L : 130



0 akker
 lei, stevig, sterk siltig, zwak humeus, resten wortels, -waarde: 0,08, donker ruin, delman oor, eroerd

-30
 ▲ lei, matig stevig, sterk zandig, zwak humeus, sterk zandhoudend, resten roest, -waarde: 1, licht ruin, delman oor, eroerd

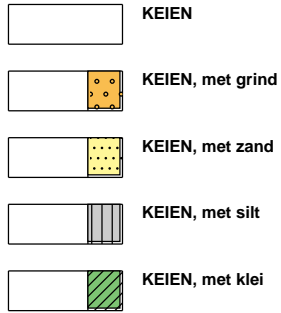
-50
 and, zeer fijn, matig stevig, sterk klei g, M50 (140), zwak roesthoudend, -waarde: 2, lichtgrijs, delman oor, Ongeroerd

-130
 and, matig fijn, matig stevig, zwak siltig, zwak humeus, M50 (160), resten planten, -waarde: 2,5, standaardgrijs, delman oor

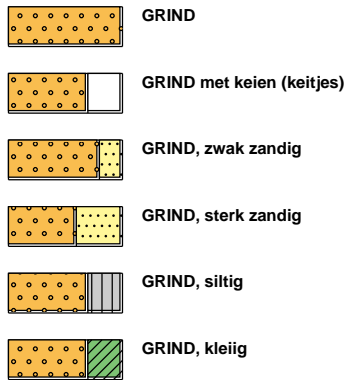
-200

Legenda (conform NEN-EN-ISO 14688-1)

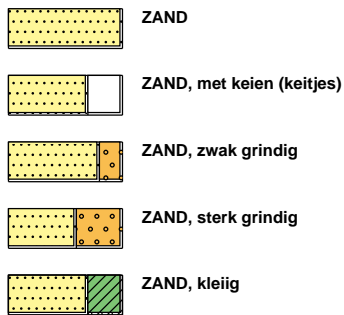
KEIEN (KEITJES)



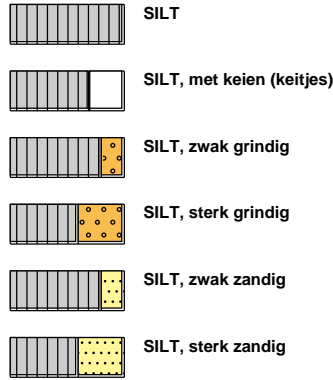
GRIND



ZAND



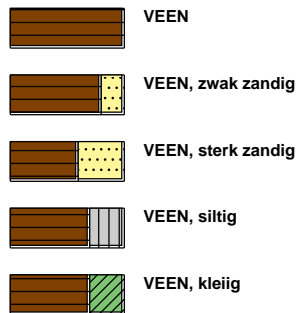
SILT



KLEI



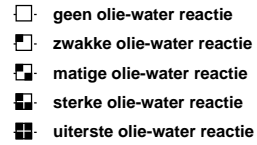
VEEN (HUMUS, DETRITUS)



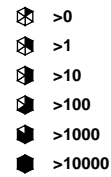
geur



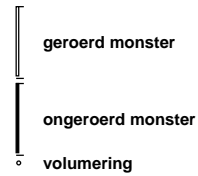
olie



p.i.d.-waarde



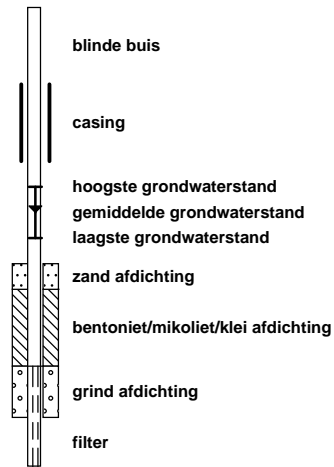
monsters



overig



peilbuis

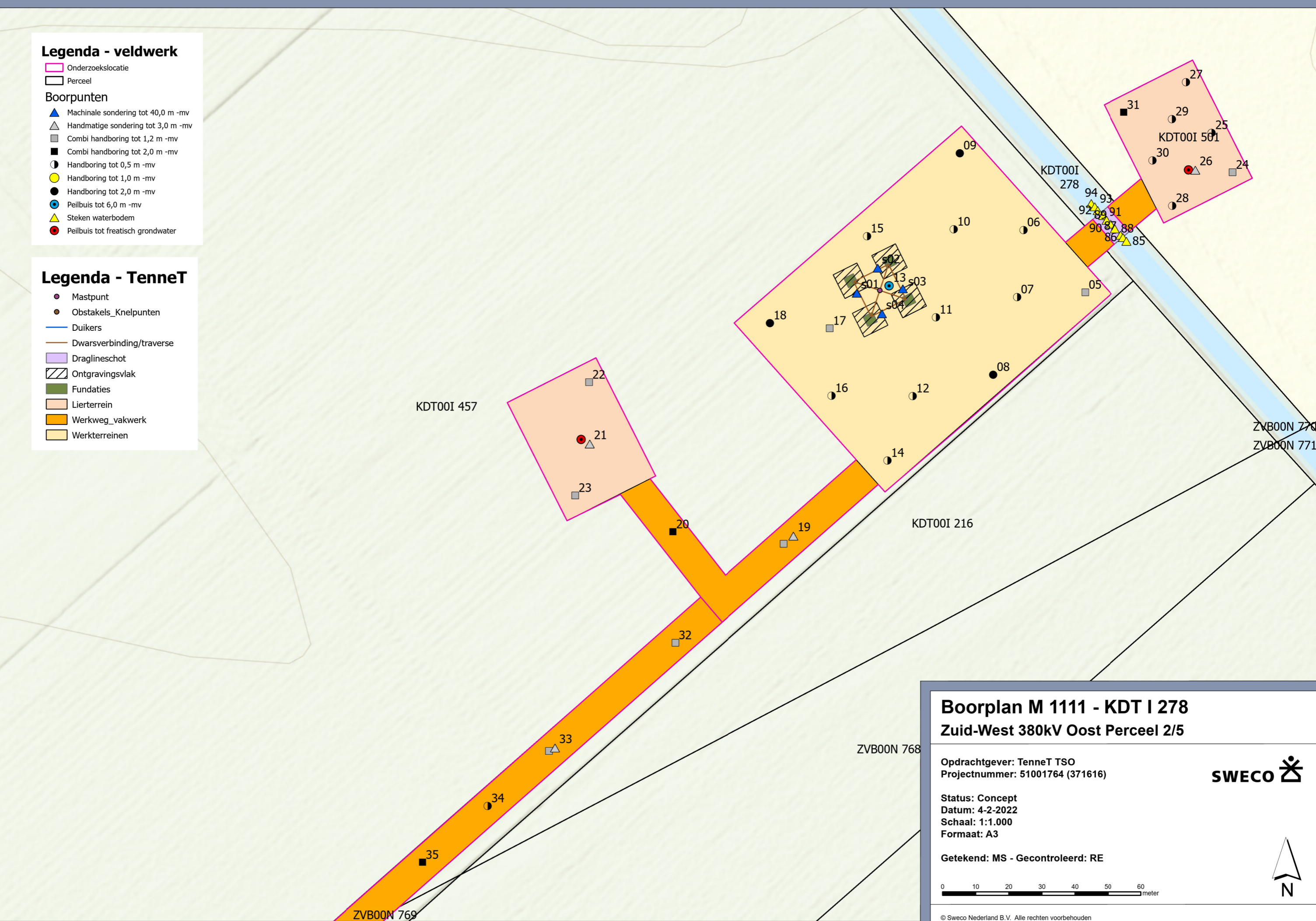


Legenda - veldwerk

- Onderzoeklocatie
- Perceel
- Boorpunten**
- ▲ Machinale sondering tot 40,0 m -mv
- ▲ Handmatige sondering tot 3,0 m -mv
- Combi handboring tot 1,2 m -mv
- Combi handboring tot 2,0 m -mv
- Handboring tot 0,5 m -mv
- Handboring tot 1,0 m -mv
- Handboring tot 2,0 m -mv
- Peilbuis tot 6,0 m -mv
- ▲ Steken waterbodembodem
- Peilbuis tot freatisch grondwater

Legenda - TenneT

- Mastpunt
- Obstatels_Knelpunten
- Duikers
- Dwarsverbinding/traverse
- Draglineschot
- Ontgravingsvlak
- Fundaties
- Lierterrein
- Werkweg_vakwerk
- Werkterreinen



Boorplan M 1111 - KDT I 278 Zuid-West 380kV Oost Perceel 2/5

Oprichtgever: TenneT TSO
Projectnummer: 51001764 (371616)



Status: Concept
Datum: 4-2-2022
Schaal: 1:1.000
Formaat: A3

Getekend: MS - Gecontroleerd: RE



Legenda - veldwerk

- Onderzoekslocatie
- Perceel

Boorpunten

- Handmatige sondering tot 3,0 m -mv
- Combi handboring tot 1,2 m -mv
- Combi handboring tot 2,0 m -mv
- Handboring tot 0,5 m -mv
- Steken waterbodembodem
- Topo

Legenda - TenneT

- Mastpunt
- Obstakels_Knelpunten
- Duikers
- Dwarsverbinding/traverse
- Draglineschot
- Ontgravingsvlak
- Fundaties
- Lierterrein
- Werkweg_vakwerk
- Werkterreinen
- Topo



Boorplan M 1111 Zuid-West 380kV Oost Perceel 2/5

Opdrachtgever: TenneT TSO
Projectnummer: 51001764 (371616)

Status: Concept
Datum: 5-1-2022
Schaal: 1:1.000
Formaat: A3

Getekend: MS - Gecontroleerd: RE



Legenda - veldwerk

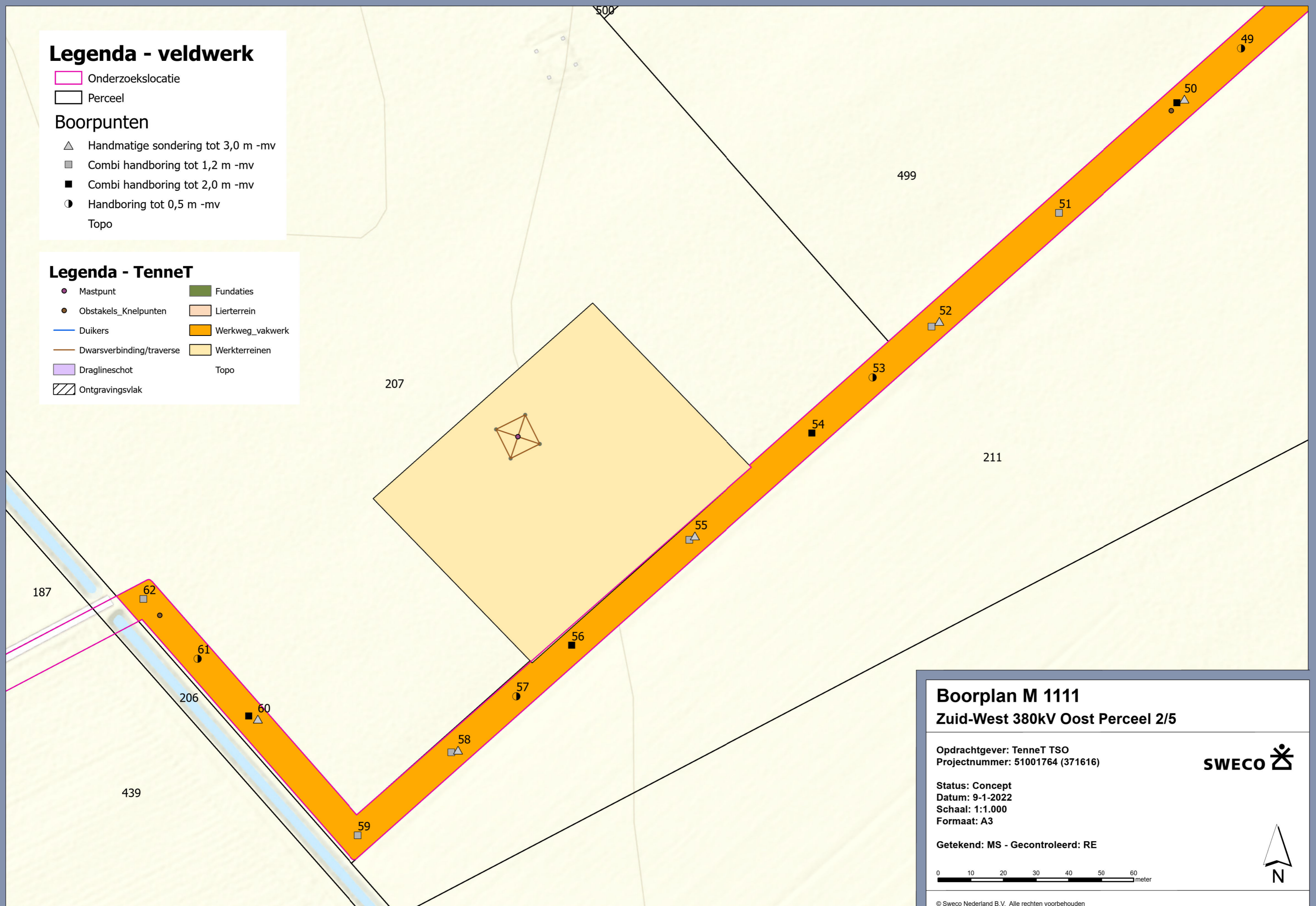
- Onderzoekslocatie
- Perceel

Boorpunten

- △ Handmatige sondering tot 3,0 m -mv
- Combi handboring tot 1,2 m -mv
- Combi handboring tot 2,0 m -mv
- Handboring tot 0,5 m -mv
- Topo

Legenda - TenneT

- Mastpunt
- Obstatels_Knelpunten
- Duikers
- Dwarsverbinding/traverse
- Draglineschot
- ▨ Ontgravingsvlak
- Fundaties
- Lierterrein
- Werkweg_vakwerk
- Werkterreinen
- Topo




Boorplan M 1111 Zuid-West 380kV Oost Perceel 2/5

Opdrachtgever: TenneT TSO
Projectnummer: 51001764 (371616)



Status: Concept
Datum: 9-1-2022
Schaal: 1:1.000
Formaat: A3

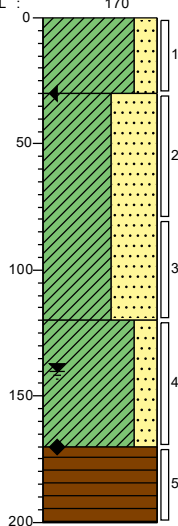
Getekend: MS - Gecontroleerd: RE



Boring: 1111-08

oormeester: Piet Hein ongens
 Datum: 16-3-2022
 -co rdinaat: 103970,31
 -co rdinaat: 409947,86

WS: 140
 H : 30
 L : 170



0 weiland

▲ lei, stevig, zwak zandig, matig humeus, matig zandhoudend, sterk wortelhoudend, -waarde: 0,25, donker ruin, delman oor

-30 lei, matig stevig, sterk zandig, zwak humeus, sterk roesthoudend, -waarde: 0,85, licht eige ruin, delman oor

-100 lei, matig stevig, matig zandig, zwak humeus, sterk zandhoudend, -waarde: 0,85, standaardgrijs, delman oor

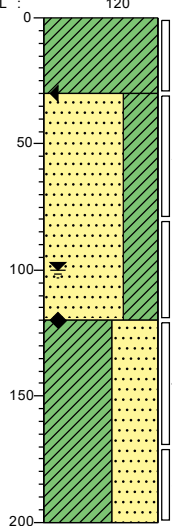
▲ -170 Veen, matig stevig, matig houthoudend, matig zandhoudend, -waarde: 0,65, standaard ruin, delman oor

-200

Boring: 1111-09

oormeester: Piet Hein ongens
 Datum: 16-3-2022
 -co rdinaat: 103960,23
 -co rdinaat: 410014,79

WS: 100
 H : 30
 L : 120



0 weiland

lei, stevig, sterk siltig, matig humeus, -waarde: 0,25, donker ruin, delman oor

-30 and, matig stevig, sterk klei g, zwak humeus, weinig roest, -waarde: 1,5, standaardgrijs, delman oor

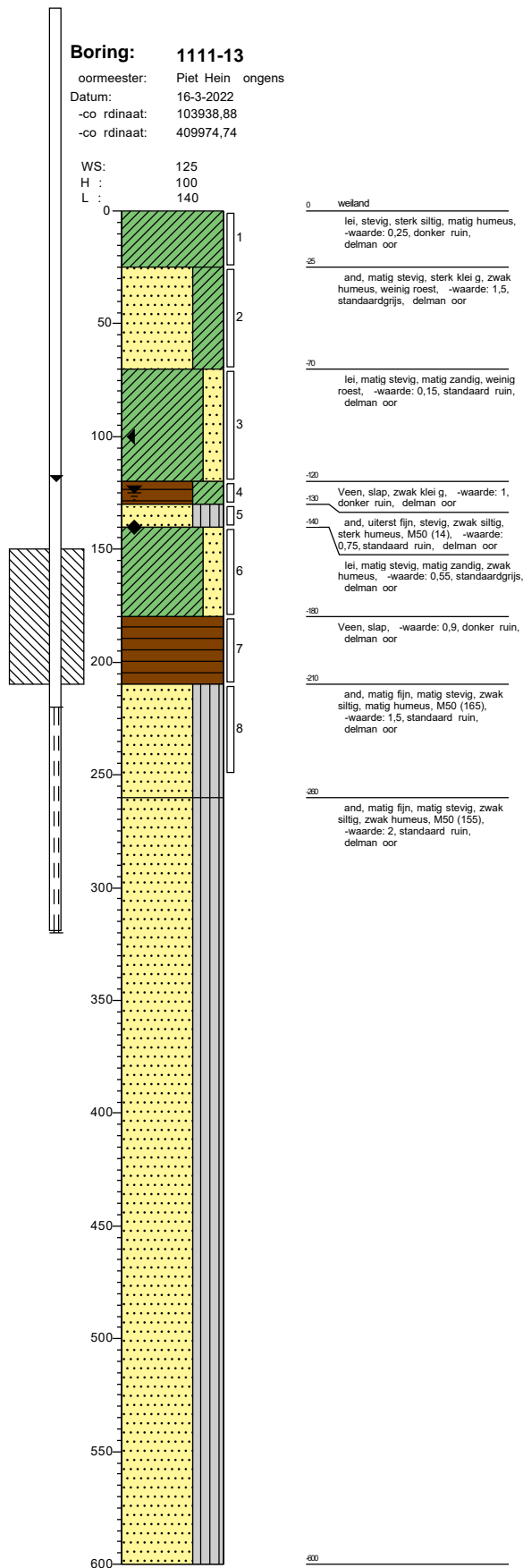
-100 lei, sterk zandig, -waarde: 0,75, standaardgrijs, delman oor

-200

Boring: 1111-13

oormeester: Piet Hein ongens
 Datum: 16-3-2022
 -co rdinaat: 103938,88
 -co rdinaat: 409974,74

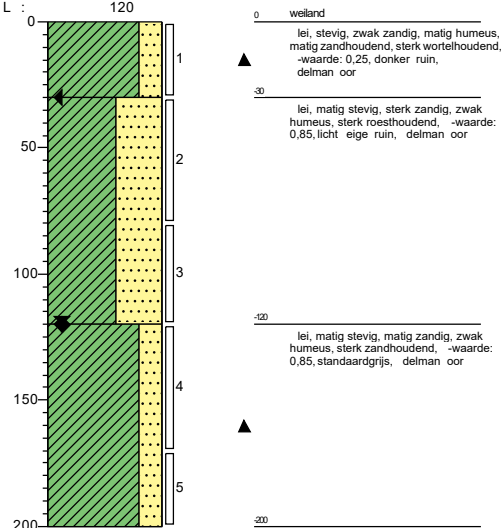
WS: 125
 H : 100
 L : 140



Boring: 1111-18

oormeester: Piet Hein ongens
 Datum: 16-3-2022
 -co rdinaat: 103902,91
 -co rdinaat: 409963,46

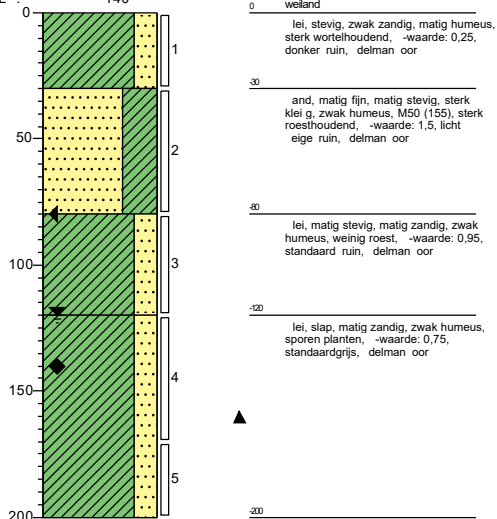
WS: 120
 H : 30
 L : 120



Boring: 1111-20

oormeester: Piet Hein ongens
 Datum: 16-3-2022
 -co rdinaat: 103873,47
 -co rdinaat: 409900,45

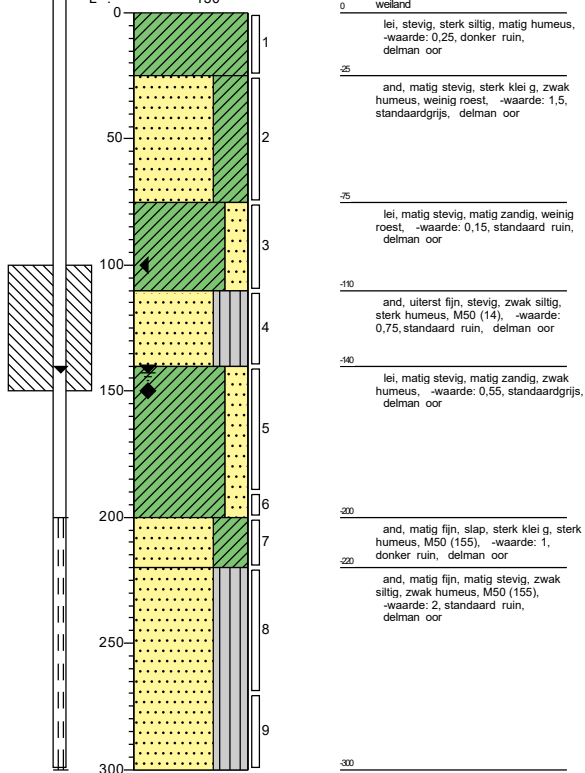
WS: 120
 H : 80
 L : 140



Boring: 1111-21

oormeester: Piet Hein ongens
 Datum: 16-3-2022
 -co rdinaat: 103848,37
 -co rdinaat: 409927,11

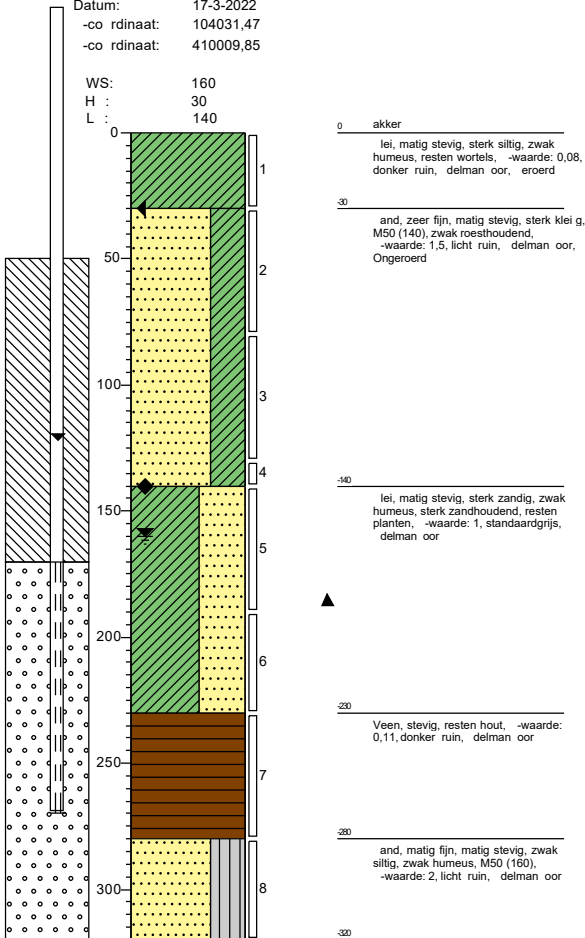
WS: 143
 H : 100
 L : 150



Boring: 1111-26

oormeester: Ali Polat
 Datum: 17-3-2022
 -co rdinaat: 104031,47
 -co rdinaat: 410009,85

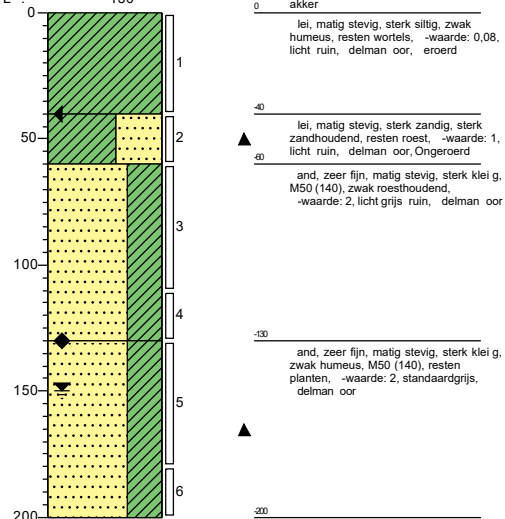
WS: 160
 H : 30
 L : 140



Boring: 1111-31

oormeester: Ali Polat
 Datum: 17-3-2022
 -co rdinaat: 104009,85
 -co rdinaat: 410027,18

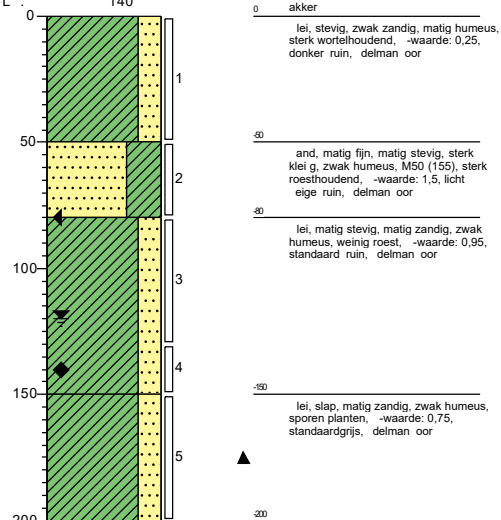
WS: 150
 H : 40
 L : 130



Boring: 1111-35

oormeester: Piet Hein ongens
 Datum: 16-3-2022
 -co rdinaat: 103797,89
 -co rdinaat: 409800,58

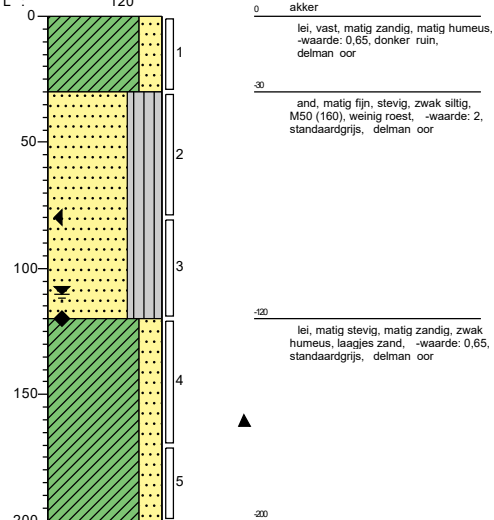
WS: 120
 H : 80
 L : 140



Boring: 1111-39

oormeester: Piet Hein ongens
 Datum: 17-3-2022
 -co rdinaat: 103688,18
 -co rdinaat: 409702,63

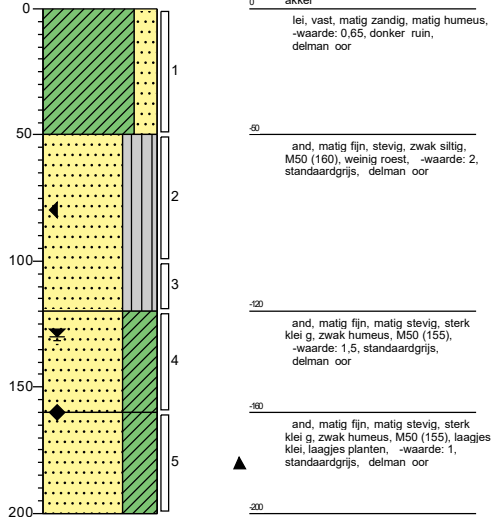
WS: 110
 H : 80
 L : 120



Boring: 1111-43

oormeester: Piet Hein ongens
 Datum: 17-3-2022
 -co rdinaat: 103592,67
 -co rdinaat: 409738,00

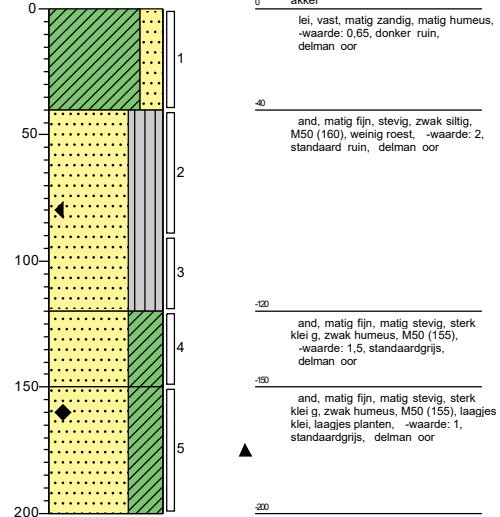
WS: 130
 H : 80
 L : 160



Boring: 1111-46

oormeester: Piet Hein ongens
 Datum: 17-3-2022
 -co rdinaat: 103535,22
 -co rdinaat: 409801,78

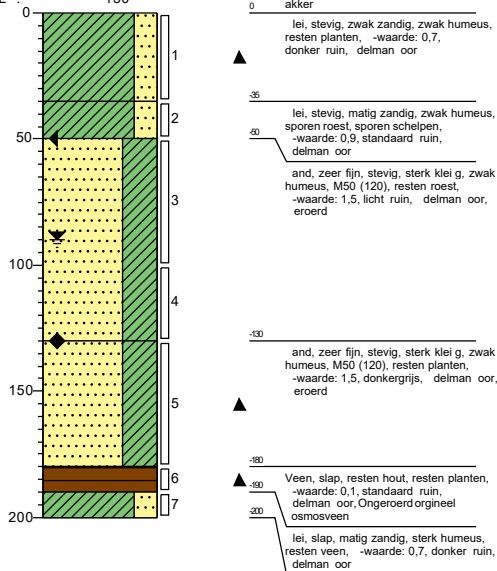
H : 80
 L : 160



Boring: 1111-50

oormeester: hijs Soeting
 Datum: 25-3-2022
 -co rdinaat: 103426,24
 -co rdinaat: 409720,85

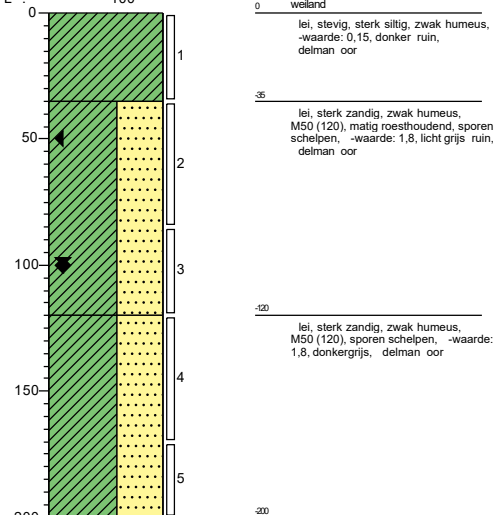
WS: 90
 H : 50
 L : 130



Boring: 1111-54

oormeester: Piet Hein ongens
 Datum: 28-3-2022
 -co rdinaat: 103312,09
 -co rdinaat: 409618,41

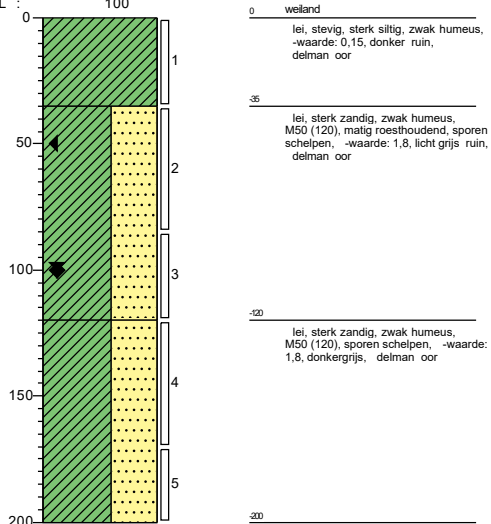
WS: 100
 H : 50
 L : 100



Boring: 1111-56

oormeester: Piet Hein ongens
 Datum: 28-3-2022
 -co rdinaat: 103238,45
 -co rdinaat: 409553,44

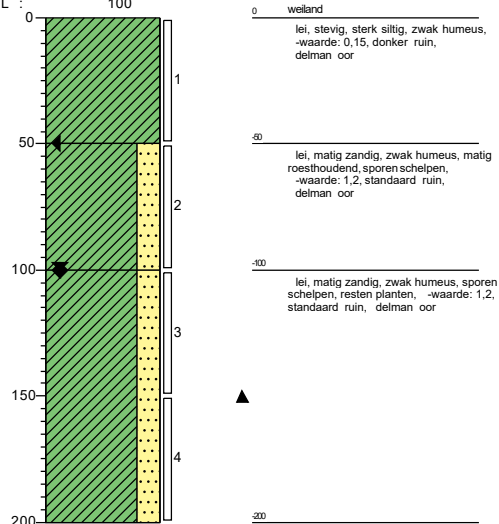
WS: 100
 H : 50
 L : 100



Boring: 1111-60

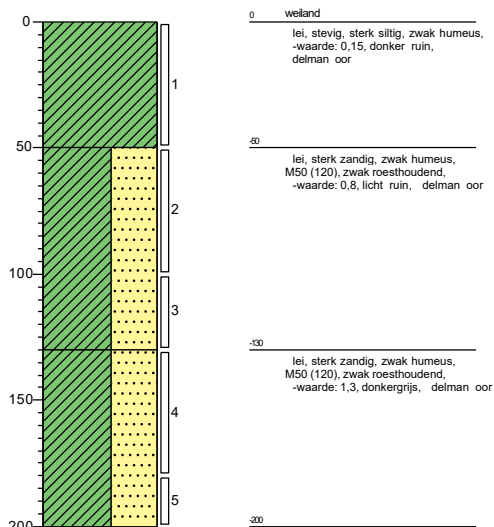
oormeester: Piet Hein ongens
 Datum: 28-3-2022
 -co rdinaat: 103142,28
 -co rdinaat: 409530,97

WS: 100
 H : 50
 L : 100



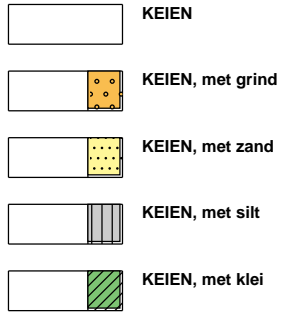
Boring: 1111-62

oormeester: Piet Hein ongens
 Datum: 28-3-2022
 -co rdinaat: 103107,24
 -co rdinaat: 409567,59

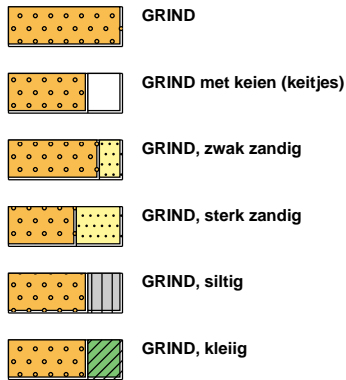


Legenda (conform NEN-EN-ISO 14688-1)

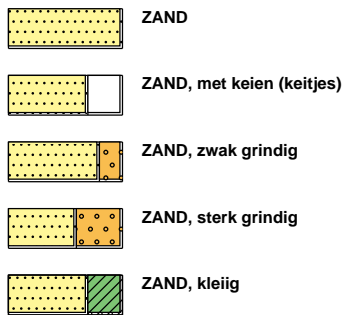
KEIEN (KEITJES)



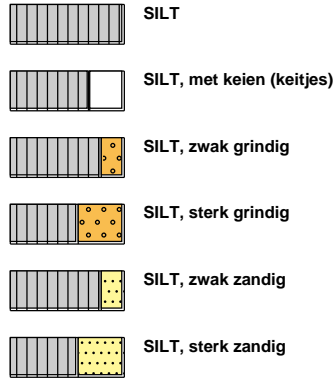
GRIND



ZAND



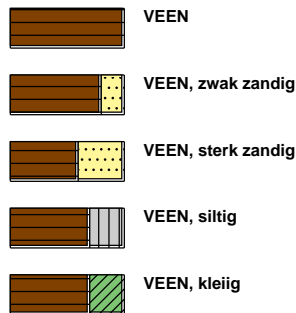
SILT



KLEI



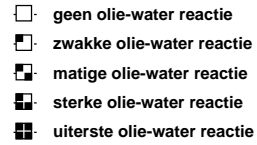
VEEN (HUMUS, DETRITUS)



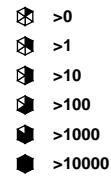
geur



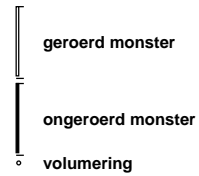
olie



p.i.d.-waarde



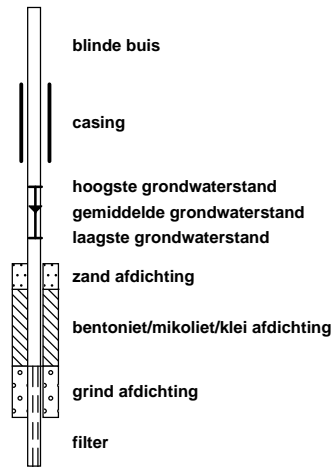
monsters



overig



peilbuis



Legenda - veldwerk

○ Onderzoeklocatie

□ Perceel

Boorpunten

● Machinale boring tot 15 m -mv met twee peilbuizen

▲ Machinale sondering tot 40,0 m -mv

△ Handmatige sondering tot 3,0 m -mv

■ Combi handboring tot 1,2 m -mv

■ Combi handboring tot 2,0 m -mv

● Handboring tot 0,5 m -mv

● Handboring tot 1,0 m -mv

● Handboring tot 1,2 m -mv

● Handboring tot 2,0 m -mv

● Peilbuis tot 5,0 m -mv

● Peilbuis tot 6,0 m -mv

▲ Steken waterbodem

Topo

Legenda - TeneT

● Mastpunt

● Te_kappen_boom

● Obstakels_Knelpunten

— Duiker

— Dwaarsverbinding/traverse

■ Werkterreinen

■ Werkweg_vakwerk

■ Fundaties

■ Opstijgpunt

■ Lierterrein

▨ Ontgravingsvlak

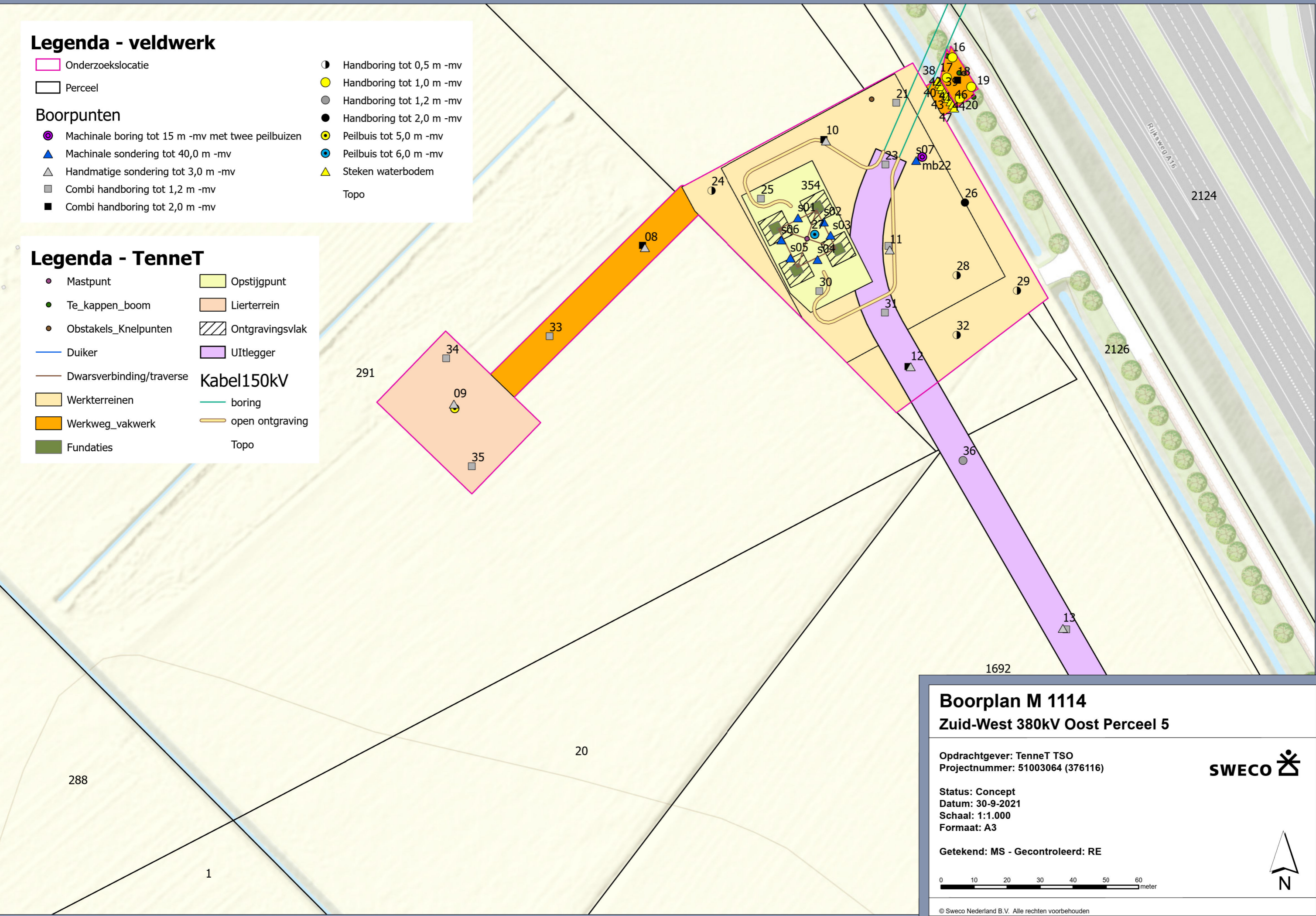
■ Uitlegger

Kabel150kV

— boring

— open ontgraving

Topo



Boorplan M 1114

Zuid-West 380kV Oost Perceel 5

Opdrachtgever: TeneT TSO
Projectnummer: 51003064 (376116)

Status: Concept
Datum: 30-9-2021
Schaal: 1:1.000
Formaat: A3

Getekend: MS - Gecontroleerd: RE

0 10 20 30 40 50 60 meter

SWECO



Legenda - veldwerk

○ Onderzoeklocatie

□ Perceel

Boorpunten

● Machinale boring tot 15 m -mv met twee peilbuizen

▲ Machinale sondering tot 40,0 m -mv

△ Handmatige sondering tot 3,0 m -mv

■ Combi handboring tot 1,2 m -mv

■ Combi handboring tot 2,0 m -mv

● Handboring tot 0,5 m -mv

● Handboring tot 1,0 m -mv

● Handboring tot 1,2 m -mv

● Handboring tot 2,0 m -mv

● Peilbuis tot 5,0 m -mv

● Peilbuis tot 6,0 m -mv

▲ Steken waterbodembodem

Topo

Legenda - TenneT

● Mastpunt

● Te_kappen_boom

● Obstakels_Knelpunten

— Duiker

— Dwarsverbinding/traverse

■ Werkterreinen

■ Werkweg_vakwerk

■ Fundaties

■ Opstijgpunt

■ Lierterrein

▨ Ontgravingsvlak

■ Uitlegger

Kabel150kV

— boring

— open ontgraving

Topo

Boorplan M 1114

Zuid-West 380kV Oost Perceel 5

Opdrachtgever: TenneT TSO
Projectnummer: 51003064 (376116)

Status: Concept
Datum: 30-9-2021
Schaal: 1:1.000
Formaat: A3

Getekend: MS - Gecontroleerd: RE

0 10 20 30 40 50 60 meter

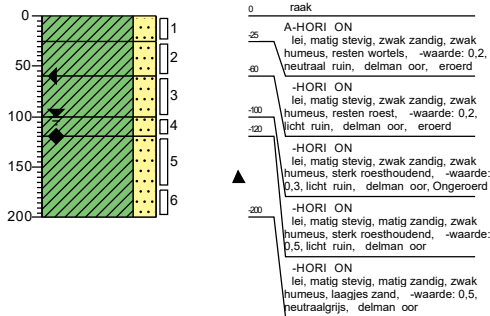
© Sweco Nederland B.V. Alle rechten voorbehouden

SWECO



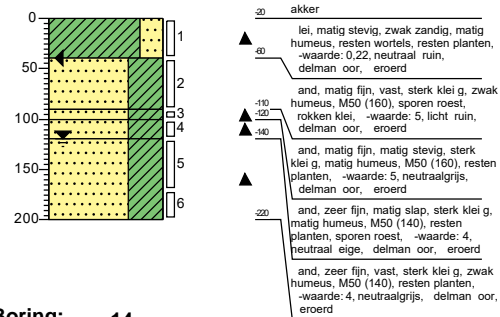
Boring: 08

oormeester: oine van Meer
 Datum: 14-1-2022
 -co rdinaat: 104855,91
 -co rdinaat: 410452,61
 WS: 100
 H : 60
 L : 120



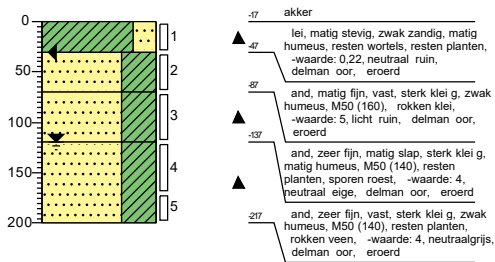
Boring: 10

oormeester: Sule man Ozcan
 Datum: 19-10-2021
 -co rdinaat: 104911,00
 -co rdinaat: 410486,40
 Maaiveldhoogte: -0,197
 WS: 120
 H : 40



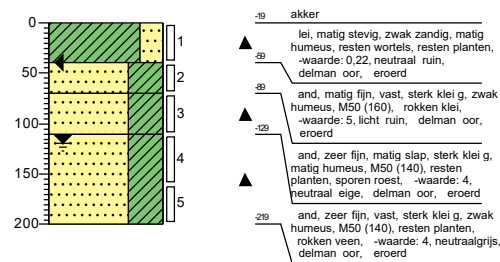
Boring: 12

oormeester: Sule man Ozcan
 Datum: 19-10-2021
 -co rdinaat: 104936,65
 -co rdinaat: 410417,96
 Maaiveldhoogte: -0,17
 WS: 120
 H : 30



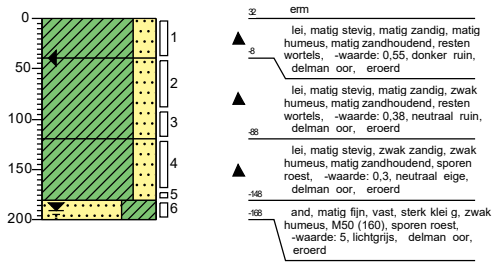
Boring: 14

oormeester: Sule man Ozcan
 Datum: 19-10-2021
 -co rdinaat: 105027,45
 -co rdinaat: 410259,23
 Maaiveldhoogte: -0,191
 WS: 120
 H : 40



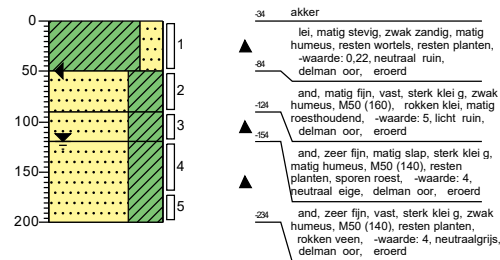
Boring: 18

oormeester: Sule man Ozcan
 Datum: 20-10-2021
 -co rdinaat: 104950,85
 -co rdinaat: 410504,65
 Maaiveldhoogte: 0,323
 WS: 190
 H : 40



Boring: 26

oormeester: Sule man Ozcan
 Datum: 19-10-2021
 -co rdinaat: 104953,07
 -co rdinaat: 410467,53
 Maaiveldhoogte: -0,34
 WS: 120
 H : 50

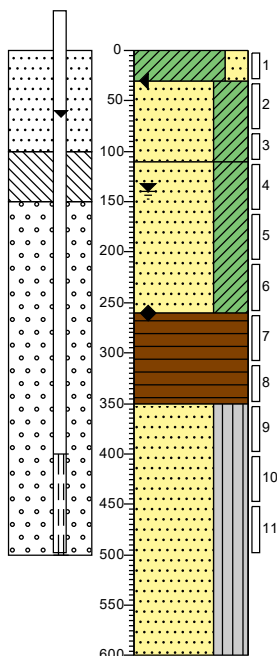


Boring: 27

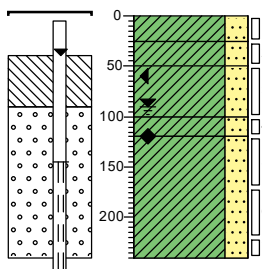
oormeester: Sule man Ozcan
 Datum: 18-10-2021
 -co rdinaat: 104907,59
 -co rdinaat: 410457,90
 MaaiVELdhoogte: -0,332
 WS: 140
 H : 30
 L : 260

Boring: 1114-09

oormeester: oine van Meer
 Datum: 14-1-2022
 -co rdinaat: 104798,19
 -co rdinaat: 410406,65
 WS: 90
 H : 60
 L : 120



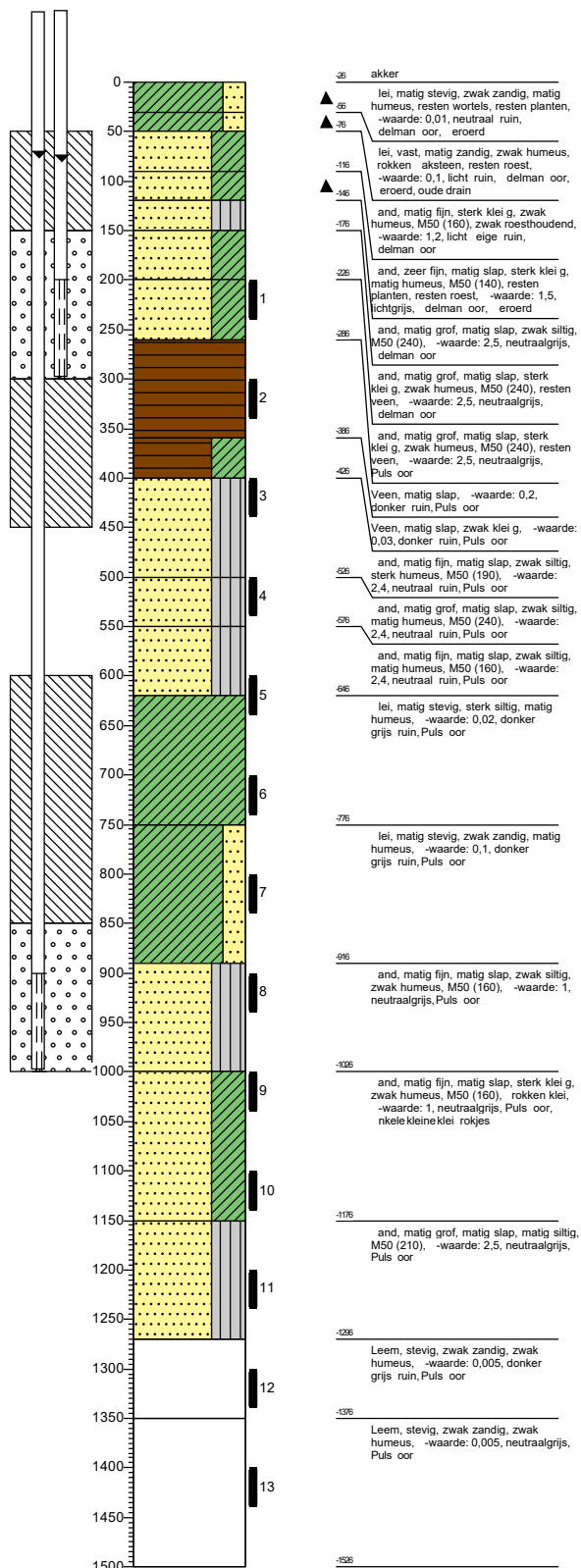
- ▲ -33 akker
- ▲ -63 lei, matig stevig, zwak zandig, matig humeus, resten wortels, resten planten, -waarde: 0,22, neutraal ruin, delman oor, eroerd
- 143 and, matig fijn, vast, sterk klei g, zwak humeus, M50 (160), sporen roest, rokken klei, -waarde: 5, licht ruin, delman oor, eroerd
- ▲ and, zeer fijn, matig slap, sterk klei g, matig humeus, M50 (140), resten planten, -waarde: 4, neutraalgrijs, delman oor, eroerd
- ▲ -263 Veen, matig stevig, resten planten, -waarde: 0,1, donker ruin, uiger oor handmatig, Ongeroerd
- ▲ -383 and, matig fijn, vast, zwak siltig, zwak humeus, M50 (160), -waarde: 5, neutraal eige, uiger oor handmatig, Ongeroerd
- 633



- 0 raak
- 26 A-HORI ON lei, matig stevig, zwak zandig, zwak humeus, resten wortels, -waarde: 0,2, neutraal ruin, delman oor, eroerd
- 60 -HORI ON lei, matig stevig, zwak zandig, zwak humeus, resten roest, -waarde: 0,2, licht ruin, delman oor, eroerd
- 100 -HORI ON lei, matig stevig, zwak zandig, zwak humeus, sterk roesthoudend, -waarde: 0,3, licht ruin, delman oor, Ongeroerd
- 120 -HORI ON lei, matig stevig, matig zandig, zwak humeus, laagjes zand, -waarde: 0,5, neutraalgrijs, delman oor
- ▲ -240 -HORI ON lei, matig stevig, matig zandig, zwak humeus, laagjes zand, -waarde: 0,5, neutraalgrijs, delman oor

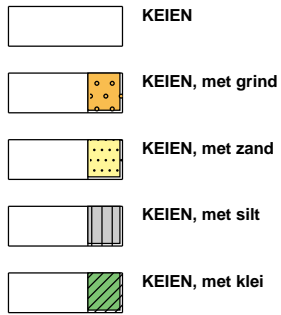
Boring: MB22

oormeester: evin Vaassen
 Datum: 27-10-2021
 -co rdinaat: 104931,36
 -co rdinaat: 410482,14
 Maaiveldhoogte: -0,263

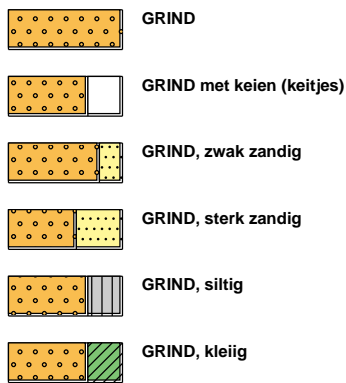


Legenda (conform NEN-EN-ISO 14688-1)

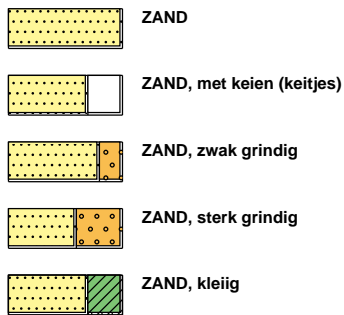
KEIEN (KEITJES)



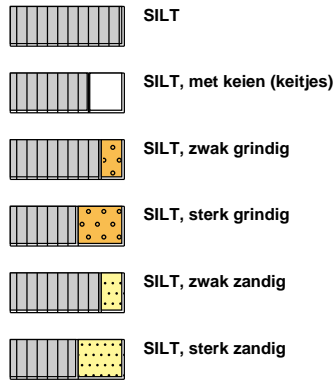
GRIND



ZAND



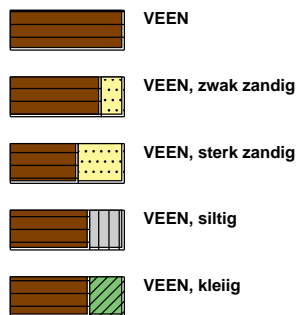
SILT



KLEI



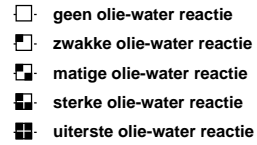
VEEN (HUMUS, DETRITUS)



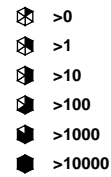
geur



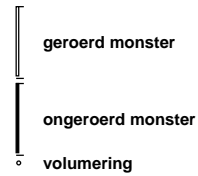
olie



p.i.d.-waarde



monsters



overig



peilbuis

