

Notitie

Aanvulling/wijziging aanvraag Windpark Kubbeweg (OLO: 10-09-2021)

Datum: 14-3-2022

Aan: Gemeente Dronten

Op 10 september 2021 is door Windpark Kubbeweg 2 B.V. een aanvraag Omgevingsvergunning (fase 4) ingediend voor het kabeltracé van Windpark Kubbeweg. Op 9 maart 2022 zijn via het Omgevingsloket Online aangepaste situatietekeningen ingediend van het kabeltracé. Voorliggende notitie geeft een toelichting op de gewijzigde aanvraag. Het betreft een wijziging van ondergeschikte aard. De aanvrager verzoekt de gemeente om deze wijziging te verwerken in de definitieve besluitvorming.

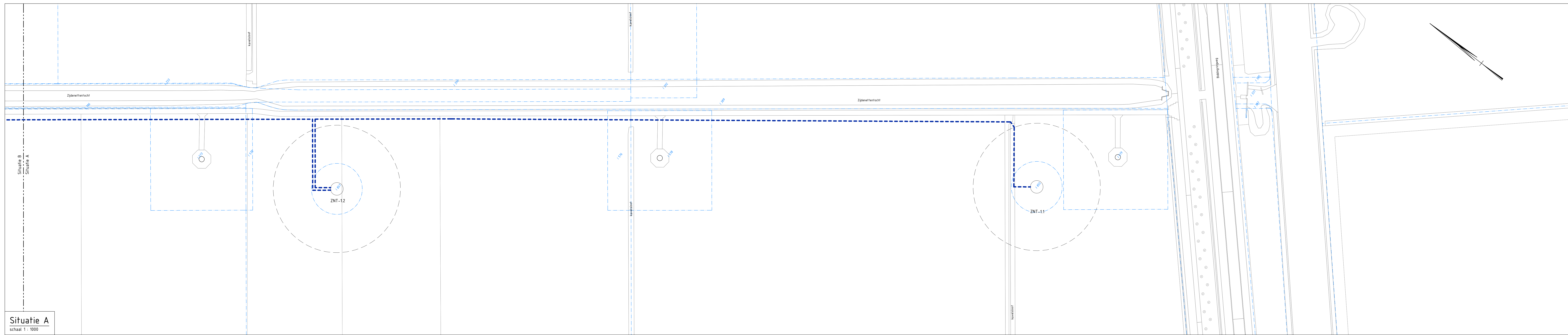
Het ontwerp van de turbinefundaties is aangepast, waardoor de kabels aan één zijde worden ingevoerd en uitgevoerd (mantelbuizen aan één zijde in plaats van aan twee zijden). Daarmee is het logisch om de kabels in één sleuf te leggen. Een deel van het kabeltracé (uitgaande kabel) komt te vervallen. De uitgaande kabel komt in dezelfde sleuf te liggen als de inkomende kabel. De totale grondroering wordt dus minder dan in de initiële aanvraag

Het aangepaste kabeltracé is weergegeven op de tekeningen met de volgende kenmerken:

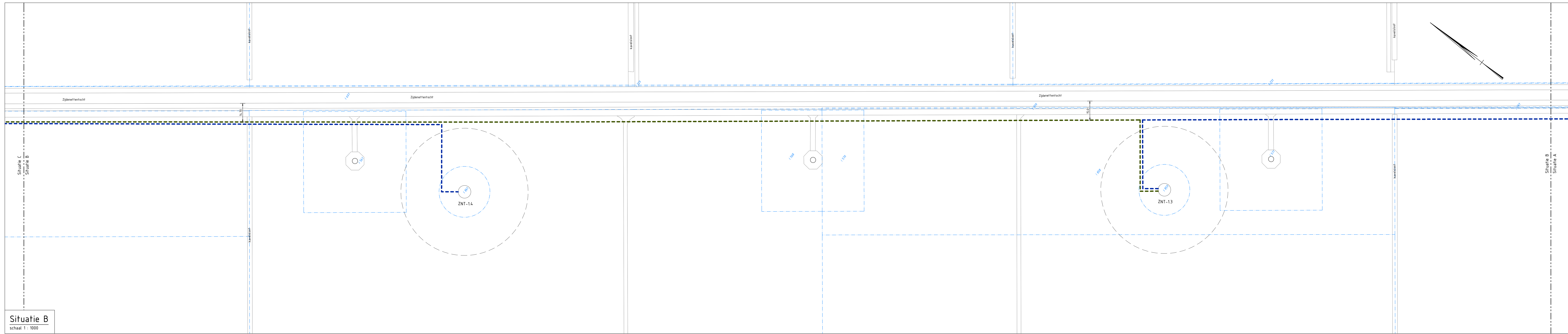
- 21300539_03-101_Overzichtstekening_03-03-2022.pdf
- 21300539_03-102_Overzichtstekening_03-03-2022.pdf

Deze tekeningen (d.d. 3-3-2022) vervangen de eerder ingediende tekeningen met de kenmerken:

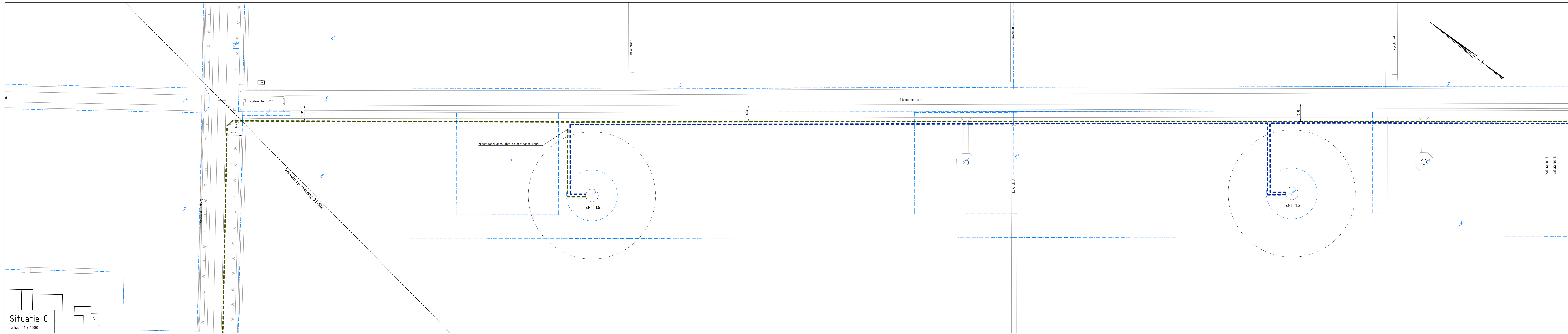
- 21300539_03-101blad1_parkbek.kubbeweg_08-09-2021
- 21300539_03-101blad2_parkbek.kubbeweg_08-09-2021



Situatie A
schaal 1 : 1000



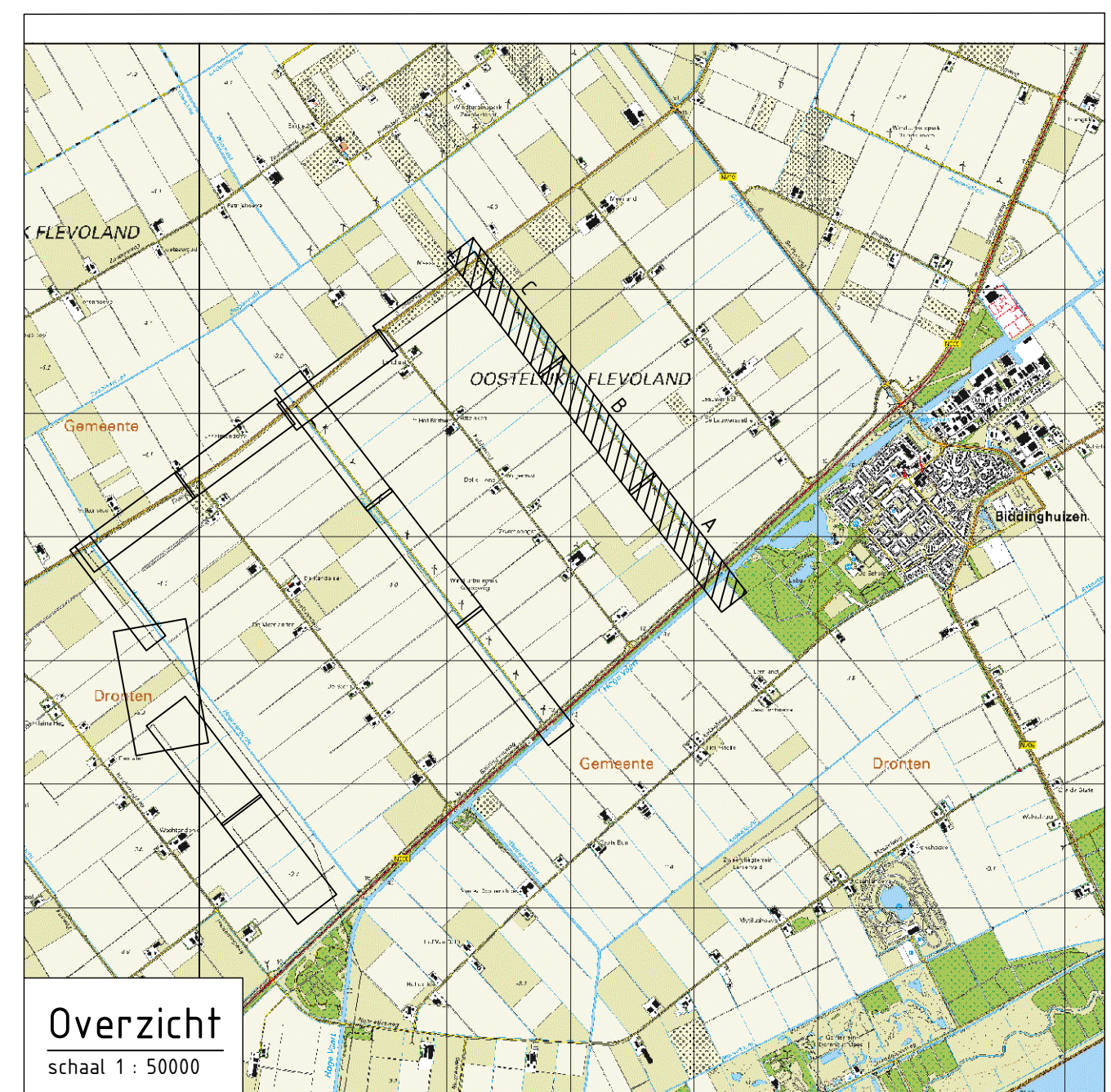
Situatie B
schaal 1 : 1000



Situatie C
schaal 1 : 1000

LEGENDA

- bestaande bebouwing - huisnummer
- kadastrale grens met perceelnummer
- nieuw tracé export kabels
- nieuw tracé park kabels
- windturbines




Overzicht
schaal 1 : 50000


Maten in meters en materiaalmaten in millimeters, tenzij anders vermeld.
Palmaten in meters t.o.v. N.A.P.

Project	Uitbreiding Windnet Oost Flevoland	Projectnummer	2100519
Opdrachtgever	Windnet Oost Flevoland	Tekeningnummer	03-01
Ontwerper	Windpark Kubbeeweg	Schaal	1:1000
Goedgekeurd door	Parkbekabeling Zijwaaiertracé	Tekening	03-01-001
Uitgever		Blad	01 van 01
Definitief		Status	DEFINITIEF

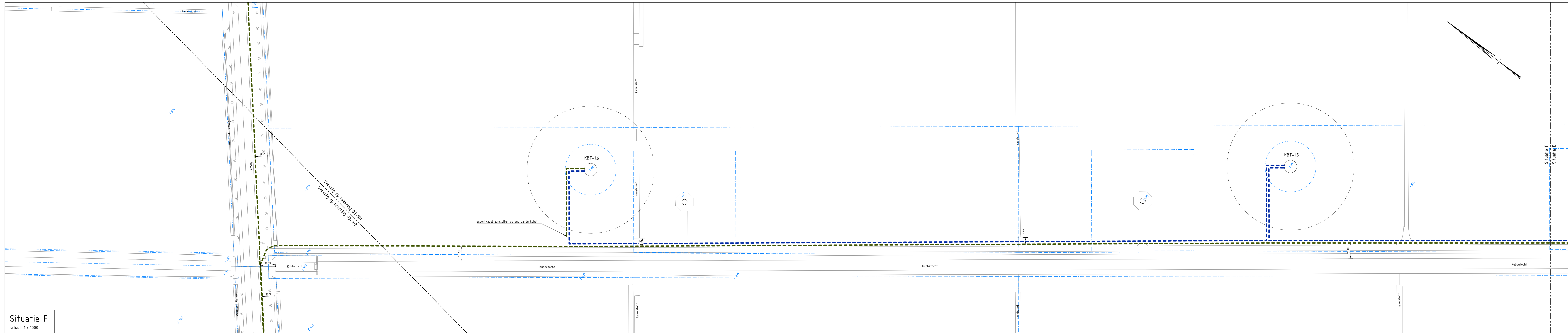
MUG (Municipal Utility Group) logo and other project details.



Situatie D
schaal 1:1000



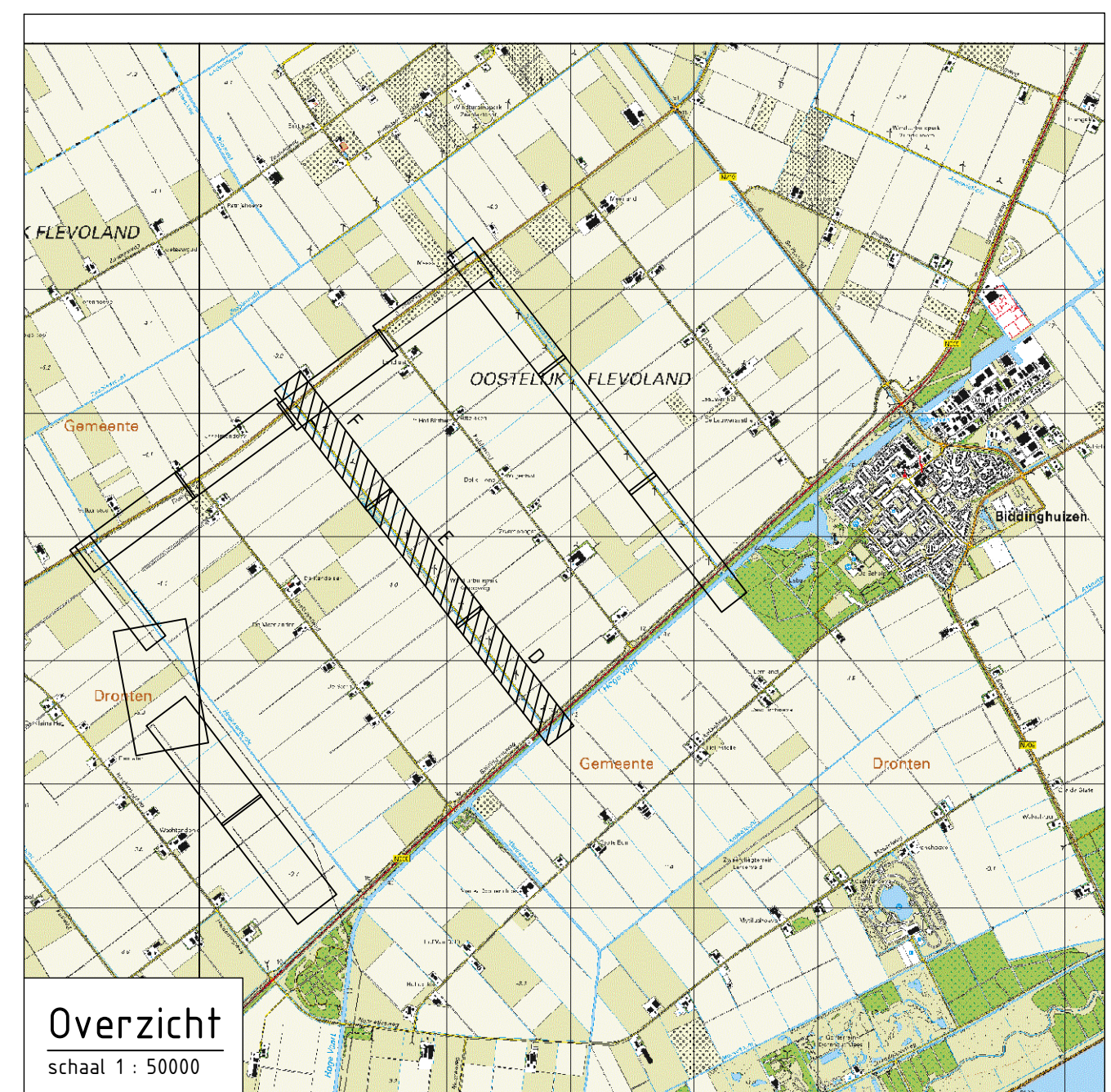
Situatie E
schaal 1:1000



Situatie F
schaal 1:1000

LEGENDA

- bestaande bebouwing + huisnummer
- kadastrale grens met perceelnummer
- nieuw tracé export kabels
- nieuw tracé park kabels
- windturbines



Overzicht
schaal 1:50000

Schaal 1:5000

Maten in meters en materiaalmaten in millimeters, tenzij anders vermeld.
Punten in meters t.o.v. N.A.P.

Project	Uitbreiding Windnet Oost Flevoland	Projectnummer	2100519
Opdrachtgever	Windpark Kubbeveeg	Tekeningnummer	02-02
Ontwerper	Parkbakebaling Kubbeveeg	Datum	19/10/2020
Goedgekeurde		Revisie	02 van 03
Projectleider		Status	DEFINITIEF

MUG (Municipal Utility Group) logo and other project details.