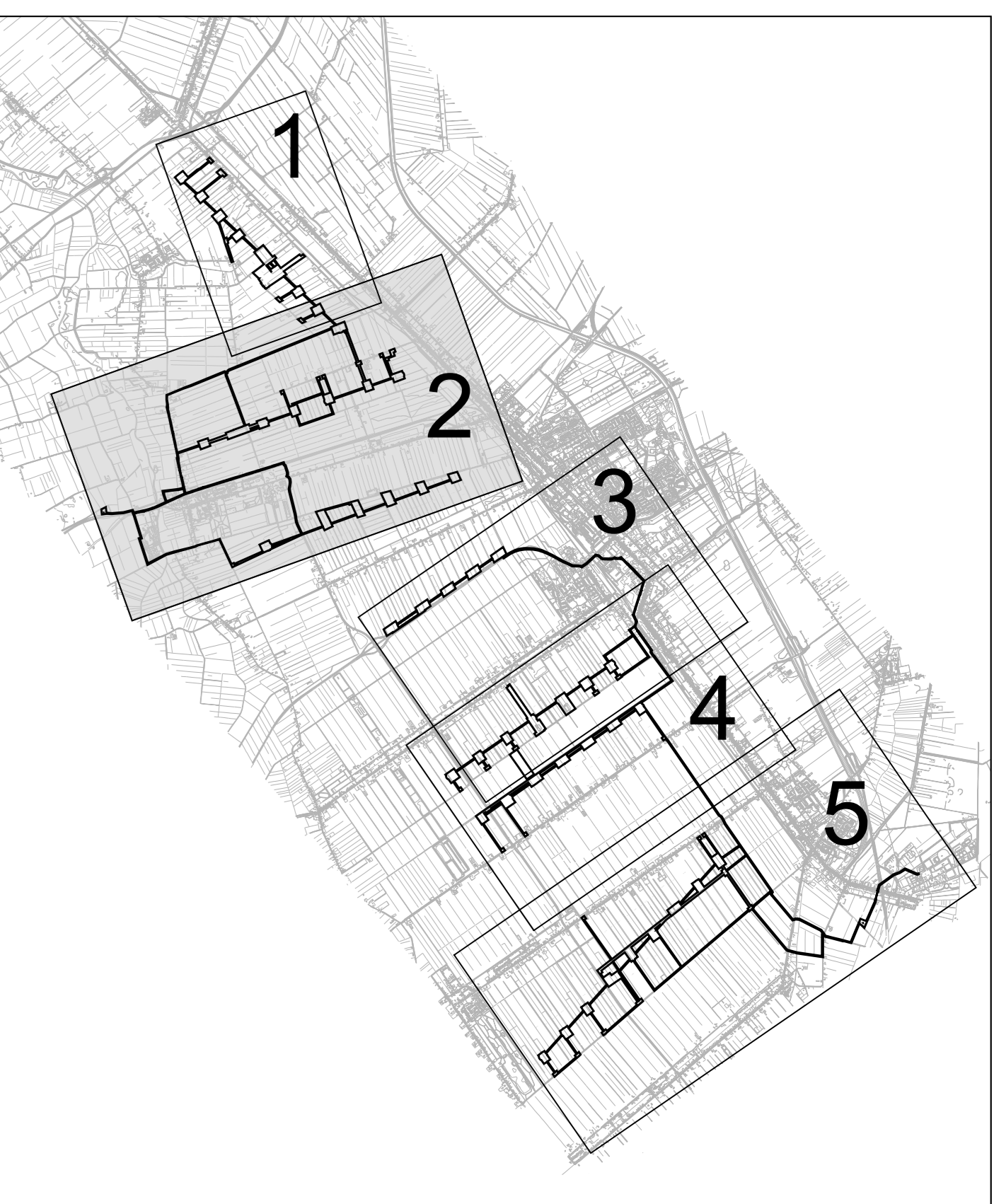
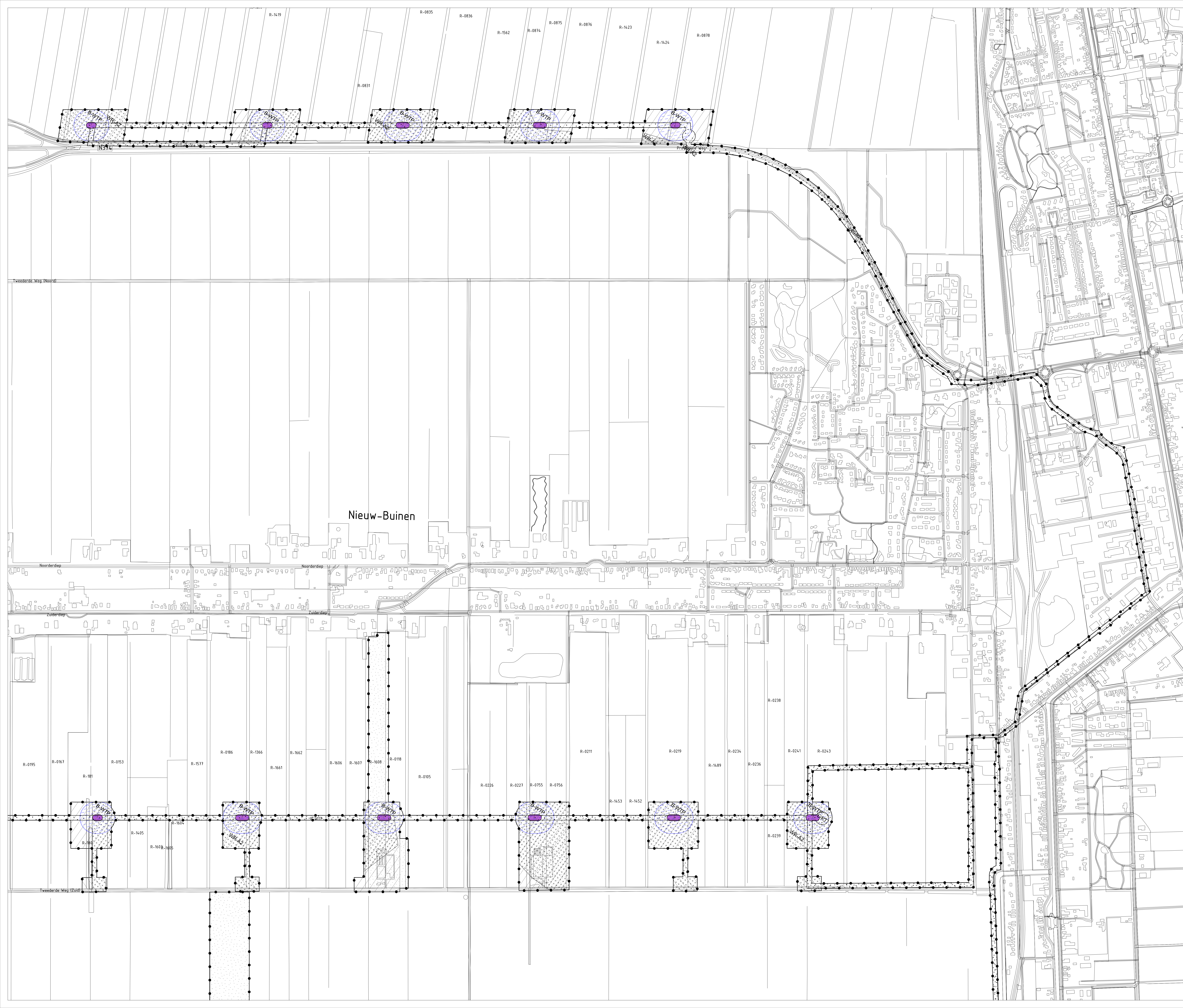


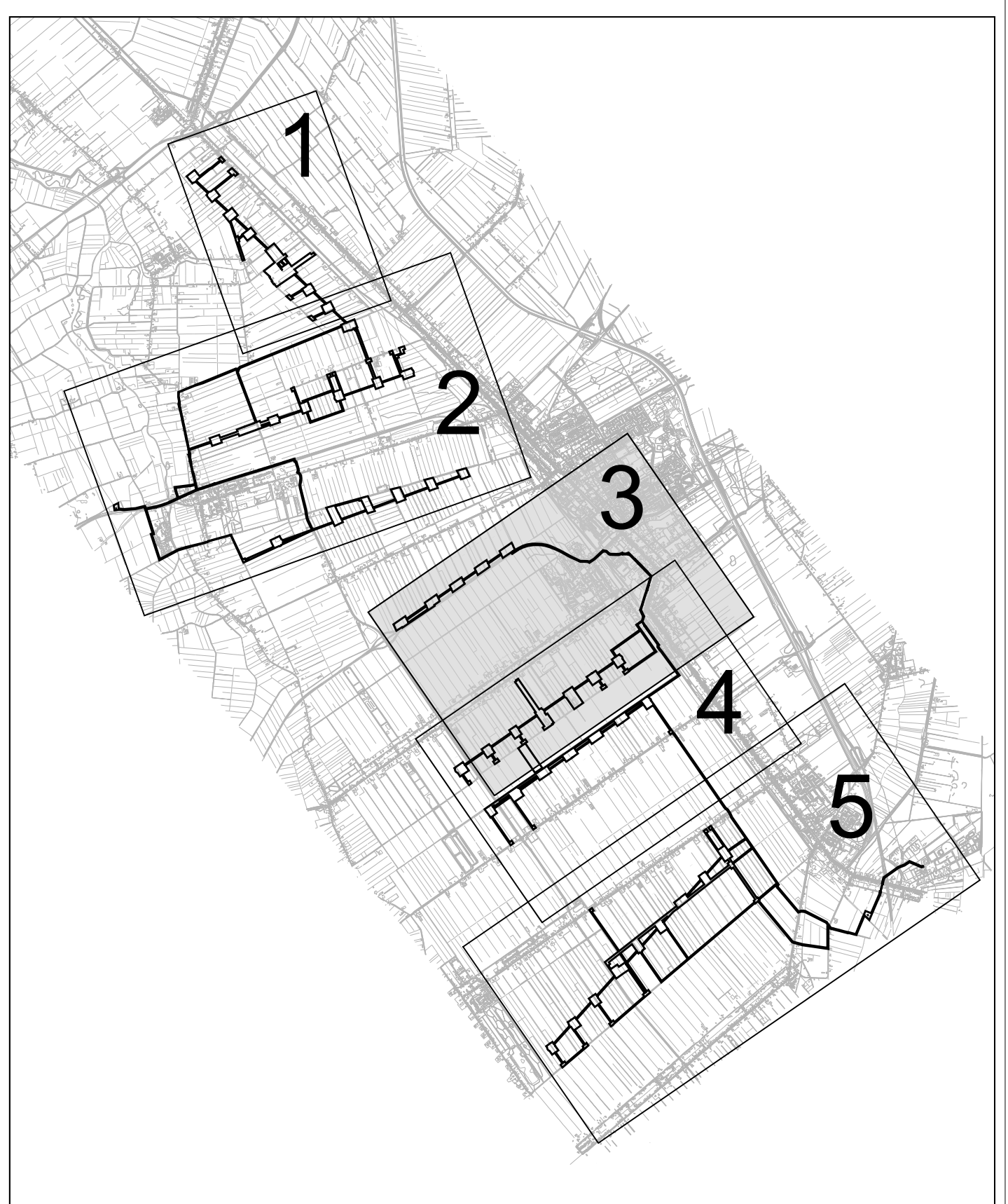


- Plangebied**
 Grens van het inpassingsplan
- Bestemmingen**
 B-NV Bedrijf - Nutvoorziening
 B-WTP Bedrijf - Windturbinepark
- Dubbelbestemmingen**
 L-KT Leiding - Kabeltracé
 WR-A1 Waarde - Archeologie 1
 WR-A2 Waarde - Archeologie 2
- Gebiedsaanduidingen**
 overige zone - parkinfrastructuur
 overige zone - weg
 overige zone - woning in de steer van het windpark
 veiligheidszone - windturbine
- Maatvoeringsaanduidingen**
 maximum bebouwingspercentage (%)
- Verklaringen**
 Bestaande bebouwing en kadastrale ondergrond





- Plangebied**
 Grens van het inpassingsplan
- Bestemmingen**
 B-NV Bedrijf - Nutvoorziening
 B-WTP Bedrijf - Windturbinepark
- Dubbelbestemmingen**
 L-KT Leiding - Kabeltracé
 WR-A1 Waarde - Archeologie 1
 WR-A2 Waarde - Archeologie 2
- Gebiedsaanduidingen**
 overige zone - parkinfrastructuur
 overige zone - weg
 overige zone - woning in de sfeer van het windpark
 veiligheidszone - windturbine
- Maatvoeringsaanduidingen**
 maximum bebouwingspercentage (%)
- Verklaringen**
 Bestaande bebouwing en kadastrale ondergrond

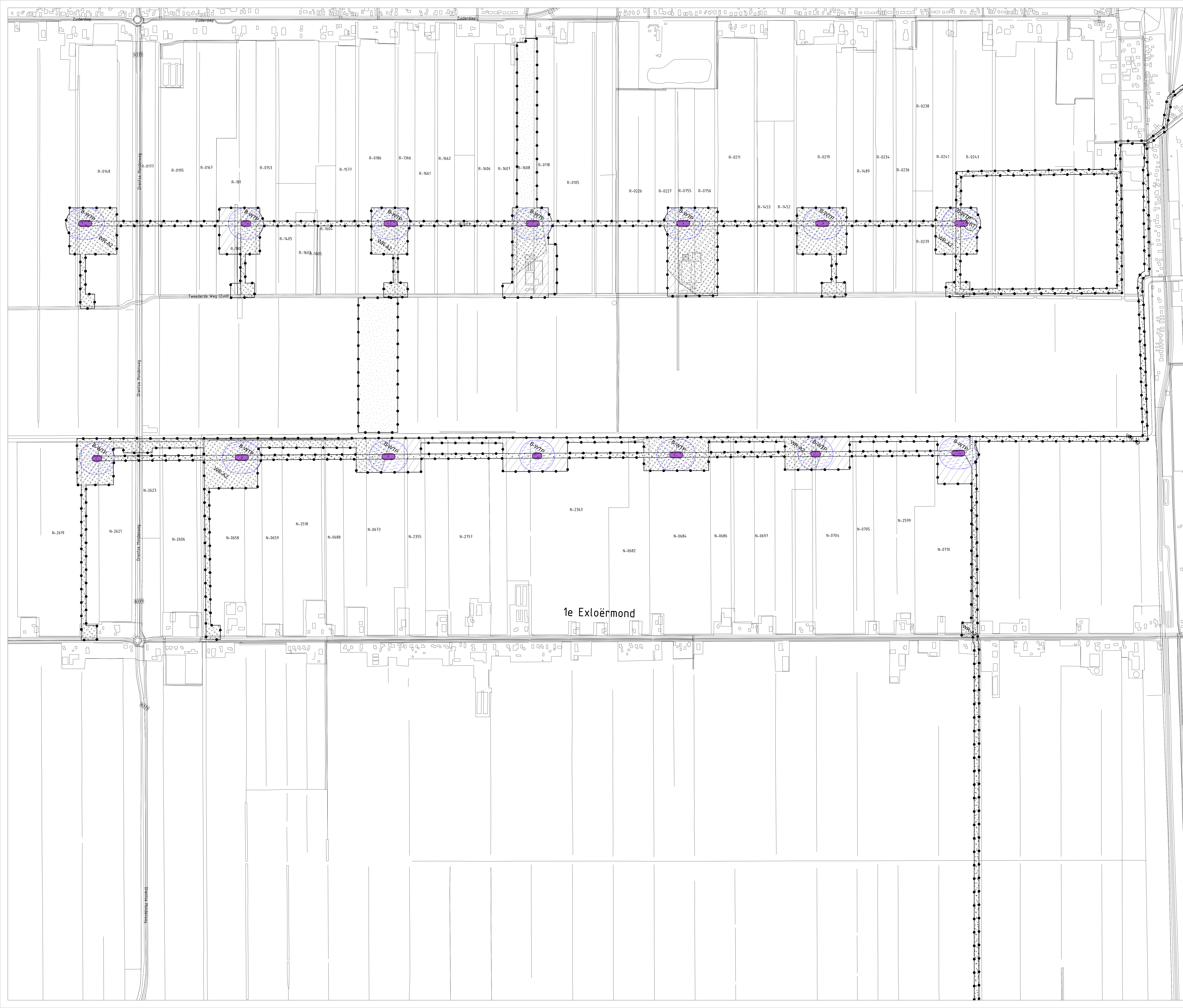


Rijksinpassingsplan Windpark De Drentse Monden - Oostermoer
 Ministerie van Economische Zaken en Ministerie van Infrastructuur en Milieu
 NL.IMRO.0000.EZp15WCHOM-2002

projectnr. BRC	2120113	assac	Oostmoer	versie	15-06-2015_RV
projectnr. EP	EP_002006_017	concept	16-05-2015_RV	versie	21-08-2015_RV
schaal	1:5000	voorstudie	06-09-2015_VK	versie	08-09-2015_EB
formaat	A3	ontwerp	04-02-2016_RV	basise MB&P	18-02-2016_RV
pagina's	3 van 5	vergoeding	06-09-2015_VK	bestemmingsplan	20-09-2015_000202

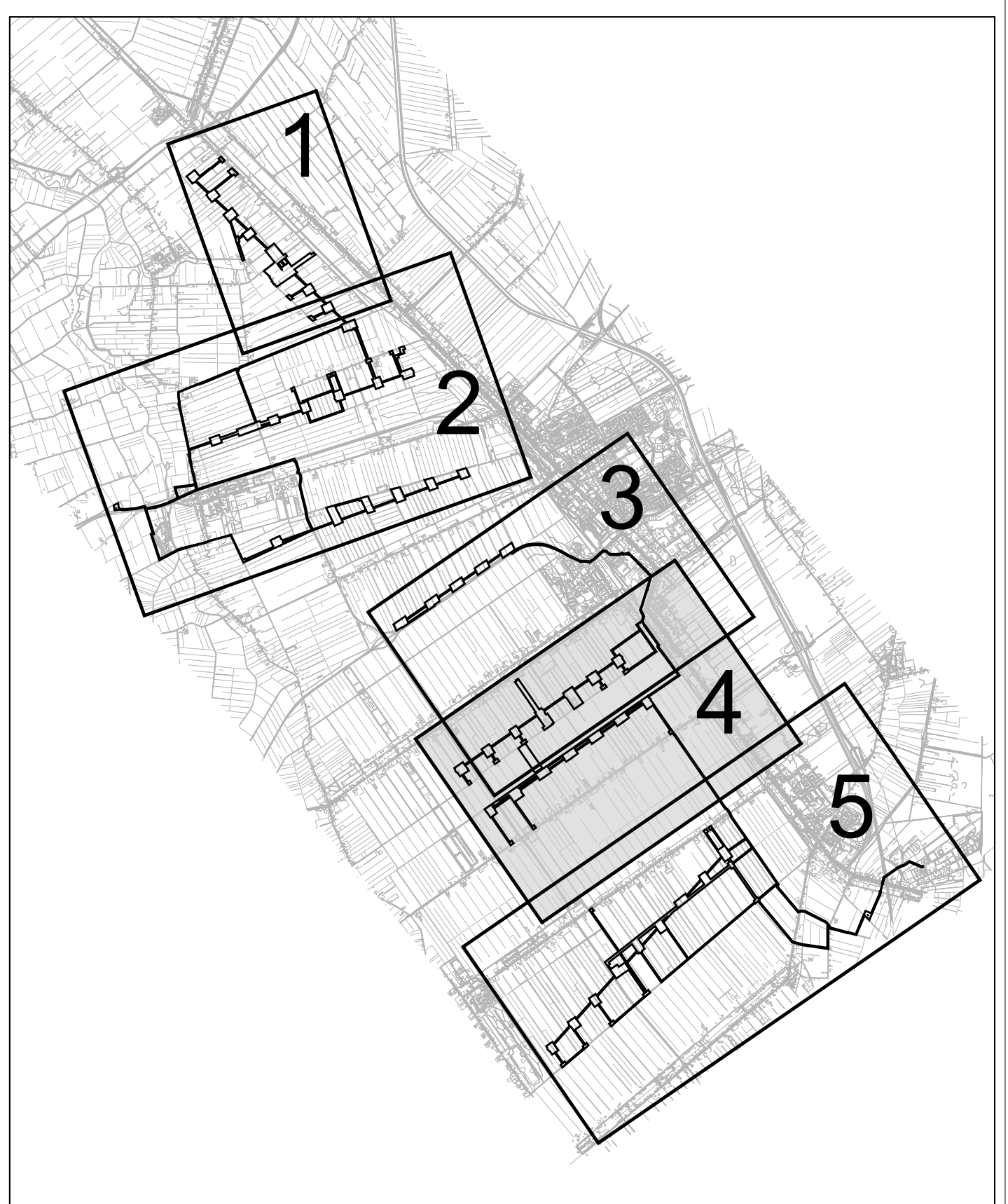
BRO Bureau van Rijksinpassing en Omgevingsbeoordeling

Ministerie van Economische Zaken
 Ministerie van Infrastructuur en Milieu



- Plangebied**
 Grens van het inpassingsplan
- Bestemmingen**
 Bedrijf - Nutvoorziening
 Bedrijf - Windturbinepark
- Dubbelbestemmingen**
 Leiding - Kabeltracé
 Waarde - Archeologie 1
 Waarde - Archeologie 2
- Gebiedsaanduidingen**
 overige zone - parkinfrastructuur
 overige zone - weg
 overige zone - woning in de sfeer van het windpark
 veiligheidszone - windturbine
- Maatvoeringsaanduidingen**
 maximum bebouwingspercentage (%)
- Verklaringen**
 Bestaande bebouwing en kadastrale ondergrond

1e Exloërmond



Rijksinpassingsplan Windpark De Drentse Monden - Oostermoer

Ministerie van Economische Zaken en Ministerie van Infrastructuur en Milieu
 NL.IMRO.0000.EZp15WCMOM-2002

projectnr. BRG	2120113	assac	Oostmoer	v&A-fase	15-06-2015 .RV
projectnr. EP	EPF_02006_027	concept	16-05-2015 .RV	v&A-fase	21-08-2015 .RV
schaal	1:5000	voorstudie	08-09-15 .VK	v&A-fase	08-09-2015 .ES
formaat	A3	ontwerp	04-02-2016 .RV	basise v&A-fase	18-02-2016 .RV
bladzijde	4 van 5	vergoeding	08-09-15 .VK	bestemmingsplan	15-06-2015 .RV

