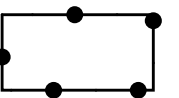
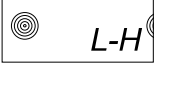




- Plangebied**
-  Plangebiedsgrens

- Dubbelbestemmingen**
-  Leiding - Hoogspanning

- Gebiedsaanduidingen**
-  overige zone - in- en/of uitredepunt
-  overige zone - schrapen dubbelbestemming Leiding - Hoogspanning

- Verklaringen**
-  bestaande bebouwing en kadastrale ondergrond

Inpassingsplan 'Net op zee Hollandse Kust (noord) en (west Alpha), herziening Wijkrooipark'
 De Minister van Economische Zaken en Klimaat en
 de Minister van Binnenlandse Zaken en Koninkrijksrelaties
 NL.IMRO.0300.EZKp21N021H04-0001

projectnr. BBO	21241037	status	ontwerp	vbBijz	ab-nr	na
projectnr. TPD	EP_202005_708	conclac	05-10-2021	vbBijz	ab-nr	na
schaal	1:1000	voornr	ab-nr	vbBijz	ab-nr	na
bestaat	A3	ontwerp	04-10-2021	bestnr	vbBijz	na
soorten	-	voetgangers	ab-nr	bestaandebouw	ab-nr	na

BRO Bouwen op Ruimte Werkzaamheden Wettelijk Verantwoordelijk