



Participatieplan project Net op zee IJmuiden Ver Gamma

Fase: van concept naar definitieve Notitie Reikwijdte en Detailniveau
Looptijd: september tot en met december 2021
Publicatie: september 2021

Inhoudsopgave

1	Inleiding.....	3
1.1	Geactualiseerd participatieplan.....	3
1.2	Wat staat er in dit plan?.....	3
1.3	Onze contactgegevens.....	3
2	Project Net op zee IJmuiden Ver Gamma.....	4
2.1	Derde verbinding vanuit windenergiegebied IJmuiden Ver.....	4
2.2	De verbinding	4
2.3	Waarom is dit project nodig?	5
3	Fase van het project.....	5
3.1	De Notitie Reikwijdte en Detailniveau: van concept naar definitief.....	5
3.2	Wat staat er in de (concept) NRD?	5
3.2	Doorkijk volgende fase	6
4	Participatie.....	7
4.1	Inleiding	7
4.2	Vroegtijdige participatie van groot belang	7
4.3	Participatieactiviteiten in de komende periode	7
4.3.1	Concept NRD bekend maken, lezen en een reactie indienen.....	7
4.3.2	Informatie over project en procedure	9
4.3.3	Overige participatie-activiteiten	9
4.3.4	Regio-overleg en bestuurlijk overleg.....	10
4.4	Planning	10
4.4	Uw reactie op dit participatieplan is van harte welkom	11

Bijlage 1: participatieverslag.....	12
1 Inleiding.....	12
2 Participatie: plan & activiteiten	12
2.1 Participatieplan.....	12
2.2 Activiteiten	12
2.2.1 Inzet diverse communicatiemiddelen.....	13
2.2.1 Overleggen & presentaties.....	13
2.2.2 Werksessies.....	13
2.2.4 Persoonlijk contact	14
2.2.5 Regio-overleg met lokale en regionale overheden	14
3 Opbrengst participatieproces	14
3.1 Inbreng door de omgeving	14
3.1.1 Omgeving Noordzee	14
3.1.2 Omgeving Maasvlakte.....	15
3.2 Wat hebben we met de inbreng gedaan?.....	15
4 Conclusie participatie.....	16
5 Overzicht geraadpleegde betrokkenen	16
Bijlage 2: detailkaarten	18
Detailkaart 'Noordzee' tracé optie Net op zee IJmuiden Ver Gamma	18
Detailkaart 'Maasvlakte' tracé optie Net op zee IJmuiden Ver Gamma	19

1 Inleiding

1.1 Geactualiseerd participatieplan

Dit is het per september 2021 geactualiseerde participatieplan van het project Net op zee IJmuiden Ver Gamma¹. In dit plan leest u hoe het ministerie van Economische Zaken en Klimaat (EZK) en TenneT u de komende periode informeren over en betrekken bij het project Net op zee IJmuiden Ver Gamma.

TenneT en EZK werken nauw samen aan dit project en het bijbehorende participatieproces. TenneT is de beheerder van het landelijke hoogspanningsnet en legt een nieuwe hoogspanningsverbinding aan tussen windenergiegebied IJmuiden Ver op de Noordzee en het vasteland. De minister van EZK bepaalt in overleg met het ministerie van Binnenlandse Zaken en Koninkrijksrelaties (BZK) na uitgebreide consultatie van onder andere burgers, bedrijven, bestuursorganen en maatschappelijke organisaties waar het tracé van het net op zee mag komen en waar het aansluit op het hoogspanningsnet op land.

1.2 Wat staat er in dit plan?

Dit plan gaat over de participatie in de periode van september tot en met december 2021. Deze periode staat in het teken van de Notitie Reikwijdte en Detailniveau. In hoofdstuk 3 lichten we deze fase toe en leggen we uit wat deze notitie inhoudt. Voorafgaand daaraan beschrijven we in hoofdstuk 2 het project Net op zee IJmuiden Ver Gamma en waarom dit project nodig is. Een uitgebreidere toelichting vindt u in het document 'Voornemen en participatievoorstel' (zie voetnoot 1). In hoofdstuk 4 gaan we in op de participatie in de komende fase. Tot slot blikken we terug op de participatieactiviteiten van het project Net op zee IJmuiden Ver Gamma in de periode van april tot en met augustus 2021. Zie bijlage 1 voor het verslag hiervan.

We delen dit plan met u zodat u weet wat u van ons op het gebied van participatie kunt verwachten. Na het lezen van het participatieplan bent u op de hoogte van de huidige stand van zaken van het project en de procedure. U weet o.a. hoe we de omgeving de komende tijd bij het project betrekken, waar u informatie kunt vinden en wat de volgende stappen in het proces zijn.

Uw suggesties en opmerkingen zijn van harte welkom! Zo kunnen we nog beter rekening houden met uw behoefte aan informatie en contact over het project.

1.3 Onze contactgegevens

Heeft u een vraag, een suggestie of informatie die u met ons wilt delen? Wilt u meer weten over het project? Bent u nog niet bij het project betrokken en wilt u dat in het vervolg wel zijn? Wij horen het graag en staan u met plezier te woord.

Voor informatie over de inhoud en participatie van het project:

- TenneT
- 0800 - 83 66 388,
- ijmuidenvergamma@netopzee.eu
- www.netopzee.eu/ijmuidenvergamma
- Omgevingsmanager: Camiel Masselink, camiel.masselink@tennet.eu, (06) 231 201 38

Voor informatie over de procedure, documenten en participatie van het project:

- Bureau Energieprojecten van het ministerie van EZK
- 070 - 379 89 79
- www.rvo.nl/net-op-zee-ijmuiden-ver-gamma
- Projectleider EZK: Rens Dautzenberg, r.h.i.dautzenberg@minezk.nl, (06) 552 406 42

Figuur 1: contactgegevens

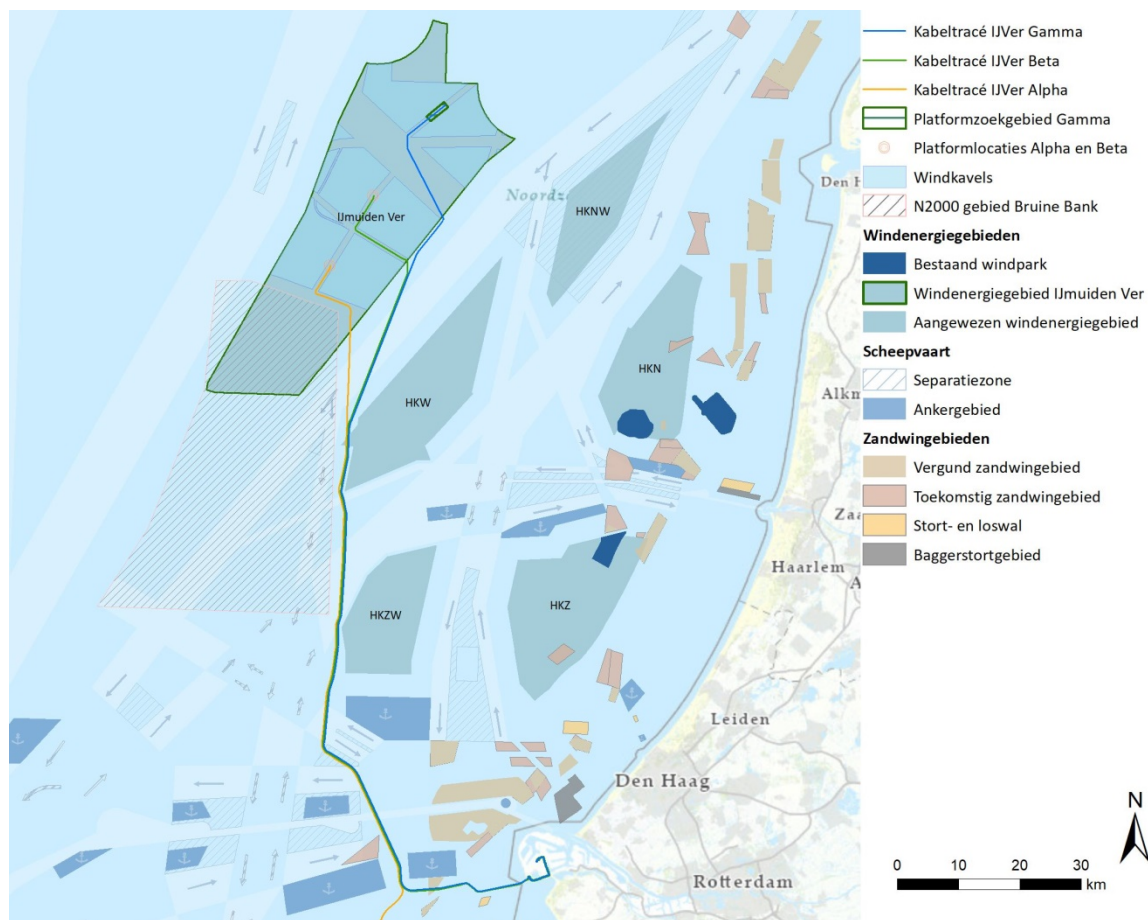
¹ We actualiseren het participatieplan elke projectfase zodat het zo goed mogelijk aansluit op de betreffende fase. Daarnaast passen we het plan aan o.b.v. reacties op het participatieplan, het contact met de omgeving, ontwikkelingen in het project, voortschrijdend inzicht en evaluatie van de voorgaande periode. Deze geactualiseerde versie volgt op het Participatievoorstel dat in april 2021 is verschenen. Zie het document het 'Voornemen en participatievoorstel' dat te vinden is op de website van Bureau Energieprojecten: www.rvo.nl/net-op-zee-ijmuiden-ver-gamma

2 Project Net op zee IJmuiden Ver Gamma

2.1 Derde verbinding vanuit windenergiegebied IJmuiden Ver

Windenergiegebied IJmuiden Ver ligt ter hoogte van IJmuiden op zo'n 63 kilometer uit de kust (zie figuur 2). Het is een groot windenergiegebied. Er zijn al vergevorderde plannen voor twee verbindingen vanuit dit gebied naar land: Net op zee IJmuiden Ver Alpha (met een aansluiting op het landelijke hoogspanningsnet in Borssele) en Net op zee IJmuiden Ver Beta (met een aansluiting op de Maasvlakte). In het noordelijke deel van het windenergiegebied is ruimte voor nog meer windparken. Om dit deel van het gebied te kunnen benutten en aan te sluiten, is een derde ondergrondse hoogspanningsverbinding naar land nodig: Net op zee IJmuiden Ver Gamma.

Net op zee IJmuiden Ver Gamma maakt het mogelijk om uiterlijk in 2030 twee gigawatt (GW) aan duurzame energie naar land te transporten en draagt zodoende bij aan het behalen van de (aangescherpte) klimaatdoelstellingen (zie paragraaf 2.3).



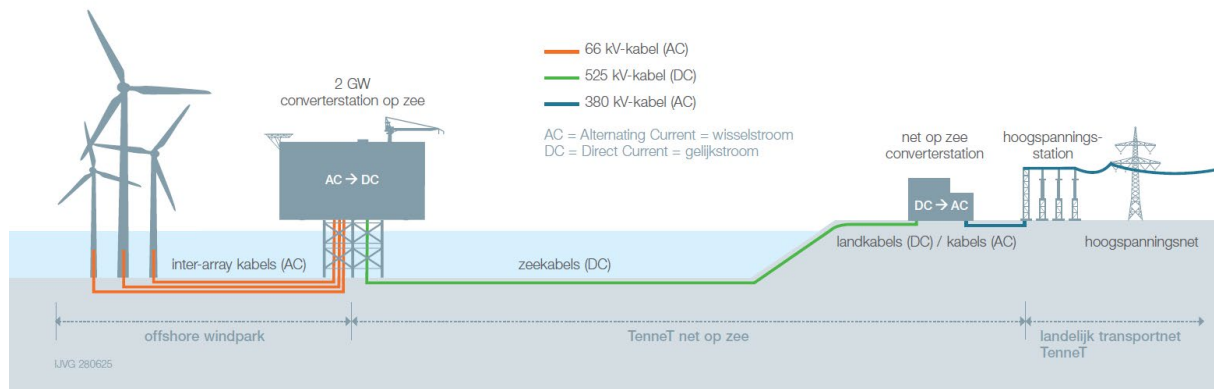
Figuur 2: tracéoptie Net op zee IJmuiden Ver Gamma

2.2 De verbinding

Net op zee IJmuiden Ver Gamma bestaat uit de volgende onderdelen (zie ook figuur 3):

- Een platform op zee voor de aansluiting van de windturbines en het omzetten van 66kV-wisselstroom (afkomstig van de windturbines) naar 525kV-gelijkstroom;
- Een kabeltracé voor transport van 525kV-gelijkstroom op zee;
- Een ondergronds kabeltracé voor transport van 525kV-gelijkstroom op land naar een converterstation;
- Een converterstation op land voor het omzetten van 525kV-gelijkstroom naar 380kV-wisselstroom;
- Een ondergronds kabeltracé (380 kV wisselstroom) van het converterstation naar het hoogspanningsstation Amaliahaven.

De ondergrondse 380kV-kabels naar het nieuw te realiseren hoogspanningsstation Amaliahaven lopen over het terrein van TenneT (zie detailkaarten in bijlage 2 voor de locatie). De aansluiting van Net op zee IJmuiden Ver Gamma op het hoogspanningsstation Amaliahaven valt binnen de scope van Net op zee IJmuiden Ver Gamma. De realisatie van het hoogspanningsstation Amaliahaven is geen onderdeel van het project Net op zee IJmuiden Ver Gamma. Voor station Amaliahaven wordt een aparte procedure doorlopen. De procedure start volgens de huidige inzichten in de loop van 2022.



Figuur 3: onderdelen Net op zee IJmuiden Ver Gamma

2.3 Waarom is dit project nodig?

Door het gebruik van fossiele brandstoffen zoals olie, aardgas en kolen warmt de aarde op en verandert ons klimaat. Om dit tegen te gaan, stapt Nederland over op duurzame energie uit wind, zon en aardwarmte. Voor deze overstap zijn aanpassingen aan ons elektriciteitsnet nodig, waaronder nieuwe hoogspanningsverbindingen tussen windparken op de Noordzee en de Nederlandse kust.

Net op zee IJmuiden Ver Gamma is één van deze hoogspanningsverbindingen. Het wordt aangelegd om windparken in het noordelijke deel van windenergiegebied IJmuiden Ver aan te sluiten op het net op land. Dat moet uiterlijk in 2030 gebeurd zijn. In 2020 is namelijk gebleken dat met het aansluiten van de al geplande windparken de doelstellingen voor 2030 uit het Klimaatakkoord niet worden gehaald. Daarnaast zijn de Europese doelstellingen voor CO₂-reductie in 2021 aangescherpt, waardoor het aan land brengen ('aanlanden') van extra wind op zee nodig is. Net op zee IJmuiden Ver Gamma maakt het mogelijk om 2 GW aan duurzame energie naar land te transporten en draagt zodoende bij aan het behalen van de klimaatdoelstellingen.

3 Fase van het project

3.1 De Notitie Reikwijdte en Detailniveau: van concept naar definitief

Dit participatieplan gaat over de participatie in de periode van september tot en met december 2021. Deze periode staat in het teken van de Notitie Reikwijdte en Detailniveau (NRD) en loopt van de terinzagelegging van de conceptversie² tot en met de vaststelling van de definitieve NRD.

3.2 Wat staat er in de (concept) NRD?

In een concept NRD staat in algemene zin welke tracéopties en welke effecten (bijvoorbeeld op leefomgeving, landschap en natuur) worden voorgesteld om te onderzoeken in het milieueffectrapport (MER). Dit noemen we de 'reikwijdte' van het onderzoek. Hoe uitgebreid en op welke manier het onderzoek wordt uitgevoerd, noemen we het 'detailniveau' van het onderzoek. Daarnaast bevat de concept NRD informatie over de achtergrond van het project. Kortom, met het

² De concept NRD is vanaf 17 september 2021 te vinden op www.rvo.nl/net-op-zee-ijmuiden-ver-gamma.

beschrijven van de reikwijdte en het detailniveau bakenen we de scope van het uit te voeren onderzoek af.

Eén tracéoptie in de concept NRD van Net op zee IJmuiden Ver Gamma

De concept NRD van Net op zee IJmuiden Ver Gamma bevat één te onderzoeken tracéoptie: het tracé dat op zee en op land vrijwel volledig parallel aan Net op zee IJmuiden Ver Beta ligt met een locatie voor het converterstation direct naast dat van Beta (zie figuur 2 en de detailkaarten in bijlage 2). In de verkenning in het najaar van 2020 is namelijk gebleken dat juist deze parallelligging tot synergievoordelen leidt. De synergievoordelen zorgen ervoor dat Net op zee IJmuiden Ver Gamma de meest kansrijke optie is om het noordelijke deel van het windenergiegebied uiterlijk in 2030 aan te sluiten op het net op land. De synergievoordelen bestaan onder meer uit deze aspecten: de parallelligging met Net op zee IJmuiden Ver Beta maakt efficiënt ruimtegebruik mogelijk en biedt mogelijkheden voor een kortere planfase.

Onderzoeken en aanbestedingen kunnen gecombineerd worden. Ook kan er gebruik worden gemaakt van de informatie die de afgelopen twee jaar voor het project Net op zee IJmuiden Ver Beta is verzameld, waaronder informatie over milieueffecten en de inbreng door de omgeving. Het tracé dat parallel aan het Beta-project ligt, hebben we daarom als te onderzoeken tracé optie opgenomen in de concept NRD.

Figuur 4: toelichting te onderzoeken tracéoptie Net op zee IJmuiden Ver Gamma

Bij het opstellen van de concept NRD voor Net op zee IJmuiden Ver Gamma is de omgeving nauw betrokken geweest, onder meer tijdens één-op één gesprekken en werksessies. Wat er tijdens dit participatieproces aan informatie is opgehaald, leest u in het participatieverslag in bijlage 1. Het verslag bevat een overzicht van de participatieactiviteiten die tijdens de totstandkoming van de concept NRD hebben plaatsgevonden, de informatie die is opgehaald en wat er met de inbreng is gedaan. In het verslag leest u onder meer dat er door de omgeving geen andere, realistische tracéopties zijn genoemd ter aanvulling op de tracéoptie parallel aan Net op zee IJmuiden Ver Beta.

Naast het leveren van inbreng in de afgelopen periode wordt iedereen ook in de gelegenheid gesteld om formeel op de concept NRD te reageren. Dat kan door een zienswijze in te dienen. Na verwerking van de zienswijzen wordt de definitieve NRD in december vastgesteld. Zie paragraaf 4.3.1 voor meer informatie hierover.

3.2 Doorkijk volgende fase

Hoe de volgende fase er uitziet is nu nog niet met zekerheid te zeggen. Er zijn twee mogelijke scenario's:

1. Er worden tijdens de terinzagelegging van de concept NRD geen suggesties gedaan om andere, realistische tracéopties te onderzoeken. De definitieve NRD bevat zodoende één tracéoptie: de tracéoptie die vrijwel volledig parallel ligt aan Net op zee IJmuiden Ver Beta. Omdat er maar één te onderzoeken tracéoptie is, is dit meteen ook het voorkeursalternatief (VKA). Vervolgens worden de milieueffecten van deze tracéoptie onderzocht (zie de planningstabel in paragraaf 4.4).
2. Er zijn in de zienswijzen op de concept NRD nog andere reële tracéopties voor Net op zee IJmuiden Ver Gamma naar voren gekomen. In dit geval worden de milieueffecten van de verschillende tracéopties in het MER onderzocht en met elkaar vergeleken. Ook worden in een integrale effectenanalyse (IEA) de tracéopties bekeken aan de hand van de aspecten kosten, omgeving, techniek, en toekomstvastheid. Over deze integrale effectenanalyse wordt de omgeving geraadpleegd en worden overheden om advies gevraagd. Op basis hiervan kiest de minister van EZK het VKA dat verder wordt onderzocht.

Zodra duidelijk is welk scenario aan de orde is, weten we hoe het proces verder zal verlopen. In januari 2022 is dit bekend en publiceren we een geactualiseerde versie van het participatieplan dat hierop aansluit.

4 Participatie

4.1 Inleiding

In paragraaf 4.2 van dit hoofdstuk zetten we kort uiteen waarom we de omgeving nauw en vroegtijdig bij het project betrekken³. In paragraaf 4.3 beschrijven we de participatieactiviteiten in de komende periode met als belangrijkste onderwerp de terinzagelegging van de concept NRD en de mogelijkheid hierop te reageren. Paragraaf 4.4. bevat tot slot een overzichtstabel met de procedureplanning.

4.2 Vroegtijdige participatie van groot belang

Het project Net op zee IJmuiden Ver Gamma is belangrijk voor de verduurzaming van Nederland, maar ook ingrijpend omdat het project belangen van betrokkenen in de omgeving raakt. EZK en TenneT vinden vroegtijdige participatie daarom belangrijk. Ook weten we uit eerdere projecten dat intensieve samenwerking met de omgeving veel waardevolle informatie oplevert en het mogelijk maakt om rekening te houden met belangen en wensen. Onze ervaring is dat dit tot een betere ruimtelijke inpassing van het net op zee leidt. Ook kunnen er tijdens het participatieproces meekoppelkansen (meerwaarde of 'win/win'-situaties) in beeld komen die we mogelijk kunnen benutten.

Daarnaast hechten we veel waarde aan transparantie over belangen, taken, verantwoordelijkheden en het besluitvormingsproces. Dit is in ieders belang. We informeren de omgeving daarom tijdig over de procedure en bieden iedereen de gelegenheid te reageren. Dit alles om een weloverwogen keuze en besluit door de minister mogelijk te maken.

Bij de participatie van dit project hanteren TenneT en het ministerie van EZK de onderstaande uitgangspunten. Hier mag u ons altijd aan houden!

1. We kennen de belangen en weten wat er speelt.
2. We streven naar een oplossing met waarde voor alle partijen.
3. We nemen partijen mee in te maken keuzes en we zijn transparant over afwegingen.
4. We presenteren een helder verhaal met een duidelijke rol en verantwoordelijkheid.
5. We leveren maatwerk per project.

Figuur 5: uitgangspunten voor participatie

4.3 Participatieactiviteiten in de komende periode

De participatieactiviteiten in de komende periode worden in de volgende paragrafen beschreven:

- Concept NRD bekend maken, lezen en een reactie indienen (zie paragraaf 4.3.1);
- Informatie over project en procedure (zie 4.3.2);
- Overige participatie-activiteiten (zie 4.3.3);
- Overzichtstabel met de procedureplanning (zie 4.3.4).

4.3.1 Concept NRD bekend maken, lezen en een reactie indienen

In deze paragraaf staat ten eerste beschreven hoe we de omgeving informeren over de concept NRD. Daarna leggen we uit hoe u en andere betrokkenen uit de omgeving desgewenst een reactie op de concept NRD kunnen indienen.

³ Een uitgebreidere toelichting leest u in het Voornemen en participatievoorstel via deze directe link: <https://www.rvo.nl/sites/default/files/2021/04/Voornemen-en-participatievoorstel-Net-op-zee-IJmuiden-Ver-Gamma.pdf>

Omgeving informeren over de concept NRD

Vanaf 17 september 2021 kan iedereen de concept NRD van het project Net op zee IJmuiden Ver Gamma lezen. De concept NRD is te downloaden via de website van Bureau Energieprojecten⁴. Er is dan ook een factsheet beschikbaar met een beknopte samenvatting en belangrijkste punten uit de concept NRD⁵.

Via verschillende communicatiekanalen en -middelen zorgen we ervoor dat de omgeving op de hoogte is van het verschijnen van de concept NRD en de mogelijkheid om een reactie in te dienen. Dat doen we onder meer via:

- Advertenties in huis-aan-huisbladen⁶ in de projectomgeving en in de Staatscourant;
- Informatie op de website van Bureau Energieprojecten;
- Een nieuwsbericht op de website www.netopzee.eu/ijmuidenvergamma;
- Een digitaal nieuwsbericht voor de abonnees;
- Een nieuwsbericht voor onder meer pers/media;
- Een e-mail aan contactpersonen van omgevingspartijen die eerder aan werksessies en overleggen hebben deelgenomen;
- Communicatie- en social mediakanalen van onder meer TenneT, de betrokken gemeenten en Deltalinqs (belangenorganisatie van bedrijven in de Rotterdamse haven).

Gelegenheid om vragen te stellen over de concept NRD

Vanwege het coronavirus (COVID-19) biedt het ministerie van EZK u de mogelijkheid om uw vragen te stellen tijdens een persoonlijk (digitaal) gesprek. Medewerkers van het ministerie van EZK en TenneT beantwoorden dan uw vragen. U kunt zich aanmelden voor een gesprek via telefoonnummer 070 379 89 79 (tijdens kantooruren) of per e-mail: bureauenergieprojecten@minezk.nl. U wordt vervolgens teruggebeld om een afspraak te plannen.

Reageren op de concept NRD

Van 17 september tot en met 29 oktober 2021 is het mogelijk om te reageren op de concept NRD door een zienswijze in te dienen. Bijvoorbeeld als u nog andere kansrijke opties ziet voor het tracé van Net op zee IJmuiden Ver Gamma. Of wanneer u nog aandachtspunten en/of onderwerpen heeft, die volgens u moeten worden meegenomen in het onderzoek. Hoe u een reactie indient, staat uitgelegd op de website van Bureau Energieprojecten⁷.

Wat gebeurt er met uw zienswijze?

Alle zienswijzen worden geanonimiseerd verzameld in de 'Inspraak- en reactiebundel'. Deze wordt daarna openbaar gemaakt via de website van Bureau Energieprojecten. Vervolgens wordt gestart met de beantwoording van de zienswijzen. De antwoorden worden verzameld in de 'Nota van Antwoord zienswijzen'. Deze Nota van Antwoord wordt uiterlijk in december 2021 gelijktijdig met de definitieve NRD gepubliceerd.

Voor het beoordelen van de zienswijzen en de daarin aangedragen ideeën en suggesties, hanteren wij de volgende uitgangspunten:

- We willen werk met werk maken en het heeft daarom de voorkeur van TenneT en EZK om het tracé van het project Net op zee IJmuiden Ver Beta zo veel als mogelijk te volgen;
- Het tracé moet een zo kort als mogelijke afstand volgen tussen het windenergiegebied op zee en de Maasvlakte. Dit leidt doorgaans ook tot de laagste kosten;
- Ideeën moeten technisch en praktisch uitvoerbaar zijn;
- We willen een zo laag mogelijke impact op natuur en milieu bewerkstelligen.

⁴ Zie www.netopzee.eu/ijmuidenvergamma

⁵ Zie voetnoot 4.

⁶ Groot Nissewaard, Groot Hellevoet, Briels Nieuwland, Weekblad Westvoorne, De Havenloods editie Zuid, De Hoekse Krant, AD Rotterdam en Europoort Kringen (digitaal).

⁷ Zie voetnoot 4.

Definitieve NRD

De minister van EZK stelt naar verwachting de definitieve NRD vast in december 2021. De minister baseert zich hierbij op de ingediende zienswijzen, het advies dat de Commissie voor de milieueffectrapportage uitbrengt over de concept NRD en het eventuele advies van de regionale overheden en Havenbedrijf Rotterdam.

4.3.2 Informatie over project en procedure

Naast de hierboven genoemde manieren om u over de concept NRD te informeren, houden we u ook in de periode na de terinzagelegging van de concept NRD via onderstaande communicatiemiddelen op de hoogte van de voortgang van het project en de procedure. Uw opmerkingen, vragen en suggesties naar aanleiding van onze informatie en ook over onze manier van communiceren zijn altijd van harte welkom.

Websites

Het project heeft twee websites:

- www.netopzee.eu/ijmuidenvergamma. Dit is de projectwebsite met informatie over het project (wie, wat, waar en waarom), nieuwsberichten en onze contactgegevens.
- www.rvo.nl/net-op-zee-ijmuiden-ver-gamma. Hier staat informatie over de procedure en de besluitvorming. U vindt hier ook documenten, zoals de (concept) NRD, (t.z.t.) het MER en de participatieplannen.

De website www.windopzee.nl biedt een overzicht van de verschillende programma's van de Rijksoverheid over windenergie op zee, de windenergiegebieden, windparken en de netten op zee.

Digitale nieuwsberichten

We versturen regelmatig nieuwsberichten over het project en de procedure. U kunt zich aanmelden voor deze berichtenservice op www.netopzee.eu/ijmuidenvergamma. Zodra er een nieuwsbericht op de website wordt geplaatst, ontvangt u deze per e-mail en blijft u op de hoogte van de laatste stand van zaken van het project.

Communicatie via de media en communicatiekanalen van andere organisaties

We informeren lokale en regionale media en pers met nieuwsberichten over het project zodat zij hier (desgewenst) aandacht aan kunnen besteden in hun bladen en op hun nieuwssites. Voor de formele reactiemomenten rond terinzageleggingen plaatsen we advertenties in huis-aan-huisbladen en de Staatscourant.

Ook zetten overheden, waaronder gemeenten en provincie, en belangenorganisaties zoals Deltalinqs geregeld hun communicatiemiddelen en/of social mediakanalen in om nieuws over het project in de omgeving onder de aandacht te brengen. Denk daarbij aan gemeentepagina's in huis-aan-huisbladen, gemeentelijke websites, social media en nieuwsbrieven.

Communicatiewerkgroep

De informatievoorziening en projectcommunicatie wordt ook besproken in de regionale communicatiewerkgroep. Naast EZK en TenneT nemen de communicatieadviseurs van de gemeenten Rotterdam en Westvoorne, waterschap Hollandse Delta, provincie Zuid-Holland en Havenbedrijf Rotterdam hieraan deel. De werkgroep was al betrokken bij het project Net op zee IJmuiden Ver Beta en daar is het Gamma-project aan toegevoegd. De communicatiewerkgroep komt enkele keren per jaar (vooral snog digitaal) bij elkaar.

Verzorgen van presentaties

Regelmatig verzorgen we op verzoek presentaties, bijvoorbeeld aan gemeenteraden en belangenorganisaties over de voortgang van het project of over specifieke onderwerpen. Indien uw organisatie interesse heeft in een presentatie of toelichting dan vernemen we dat graag en zullen we de mogelijkheden met u bespreken. Zie paragraaf 1.3 voor onze contactgegevens.

4.3.3 Overige participatie-activiteiten

De periode waarop dit participatieplan betrekking heeft, is relatief kort. De nadruk ligt op de terinzagelegging van de concept NRD en de vaststelling van de definitieve NRD.

Daarnaast verwachten we in de komende periode een aantal één-op-één overleggen te organiseren met onder meer:

- Havenbedrijf Rotterdam: over de technische uitwerking van de tracéoptie die nu in beeld is voor Net op zee IJmuiden Ver Gamma. We combineren dit met besprekingen over het tracé van Net op zee IJmuiden Ver Beta.
- Beheerders/eigenaren van kabels- en leidingen op zee en op land. We brengen raakvlakken met andere kabels en leidingen in beeld en bespreken de resultaten uit de beïnvloedingstudies. In deze studies onderzoeken we of de kabels van Net op zee IJmuiden Ver Beta en Gamma (en op zee ook de kabels van Net op zee IJmuiden Ver Alpha) andere kabels en leidingen elektrisch en/of thermisch beïnvloeden en welke oplossingen er zijn in geval van eventuele overschrijdingen van de normen.

Voor de Commissie voor de milieueffectrapportage organiseren we op 16 september 2021 een locatiebezoek op de Maasvlakte. De regionale overheden en Havenbedrijf Rotterdam zijn eveneens uitgenodigd voor deze bijeenkomst, waarin er gelegenheid is om met elkaar in gesprek te gaan over het project Net op zee IJmuiden Ver Gamma in het algemeen en de concept NRD in het bijzonder.

Inspelen op behoefte omgeving

Voor de participatie rondom Net op zee IJmuiden Ver Gamma maken we volop gebruik van de contacten met de omgeving die er al zijn vanuit het project Net op zee IJmuiden Ver Beta. Waar mogelijk combineren we lopende contactmomenten rondom Beta met de afstemming en samenwerking bij het Gamma-project. Tegelijkertijd blijven we alert op het signaleren van partijen die we nog niet kennen. Dat geldt ook voor nieuwe ontwikkelingen en voortschrijdende inzichten.

Wanneer u denkt dat we u, uw organisatie, (nieuwe) ontwikkelingen en/of relevante gebiedsinformatie nog niet kennen, laat het ons dan weten. We maken graag kennis en bekijken dan samen ook hoe we u het beste kunnen informeren en bij het project kunnen betrekken. Natuurlijk spelen we ook graag in op de behoefte van omgevingspartijen die we al kennen. We nodigen u graag uit om contact met ons op te nemen wanneer u of uw organisatie behoefte heeft aan informatie, overleg of wanneer u informatie heeft die voor het project relevant is. Onze contactgegevens vindt u in paragraaf 1.3.

4.3.4 Regio-overleg en bestuurlijk overleg

Tijdens het gehele planproces organiseert EZK regio-overleggen met TenneT en de overheden gemeente Rotterdam, gemeente Westvoorne, provincie Zuid-Holland, Waterschap Hollandse Delta, Rijkswaterstaat en Havenbedrijf Rotterdam. Daarnaast vindt desgewenst periodiek bestuurlijk overleg met bestuurders van de zojuist genoemde overheidsorganen en organisaties plaats rondom de procedurele mijlpalen van het project.

Het eerstvolgende ambtelijke regio-overleg is gepland in november en heeft betrekking op de vaststelling van de definitieve NRD.

4.4 Planning

In onderstaande tabel staat op hoofdlijnen de (wettelijke) procedure weergegeven voor de besluitvorming van Net op zee IJmuiden Ver Gamma⁸. Hierin staat op welke momenten de officiële documenten worden gepubliceerd en ter inzage worden gelegd en wanneer u kunt meedenken, bijdragen en inspreken. De groen gemarkeerde momenten hebben al plaatsgevonden.

Bij deze planning is uitgegaan van scenario 1, waarbij de definitieve NRD één tracéoptie bevat die verder onderzocht wordt. Indien scenario 2 van toepassing is, zal onderstaande planning worden aangepast (zie paragraaf 3.2 voor een toelichting).

⁸ Naar verwachting treedt op 1 juli 2022 de Omgevingswet in werking. Momenteel is de Rijkscoördinatieregeling nog van toepassing is. De huidige planning is gebaseerd op de procedure zoals deze met de Rijkscoördinatieregeling doorlopen wordt, waarbij de terminologie van de Rijkscoördinatieregeling is aangehouden. Zie voor meer informatie de concept NRD waarin het onderscheid uitgebreid aan de orde komt.

Periode*	Procedurestap	Hoe u kunt meedenken, bijdragen en inspreken
<i>*o.b.v. de huidige planning</i>		
9 april 2021	Publiceren kennisgeving voornemen en voorstel voor participatie	U kunt door een reactie in te dienen, meedenken over onder meer het project, routes voor het kabeltracé (tracéopties), locatie voor het converterstation en hoe u betrokken wilt zijn bij het project.
April – juli 2021	Inventarisatie van tracéopties en het opstellen van het beoordelingskader met effecten en aandachtspunten voor het onderzoeken van de tracéopties in het MER	Belanghebbenden hebben op verschillende manieren kunnen meedenken en informatie en aandachtspunten kunnen aanleveren over tracéopties en locaties voor het converterstation voor de concept NRD.
September/oktober 2021	Terinzagelegging concept NRD van 17 september t/m 29 oktober 2021. Publicatie geactualiseerde participatieplan.	U kunt een zienswijze op de concept NRD indienen.
December 2021	Vaststellen definitieve NRD. Indien de definitieve NRD slechts één te onderzoeken tracéoptie bevat, dan is dit automatisch het voorkeursalternatief (waarin de locatie van het converterstation op zee, het kabeltracé en de locatie van het converterstation op land worden vastgelegd)	U kunt kennis nemen van de definitieve NRD met daarin de in het MER te onderzoeken tracéoptie(s).
Januari – september 2022	Bepalen milieueffecten (milieueffectrapportage)	Hoe u kunt bijdragen wordt bekendgemaakt in het participatieplan dat voorafgaand aan deze fase wordt geactualiseerd.
Oktober 2022	Aanvragen vergunningen	Met vergunningverlenende partijen vindt in de periode voorgaand aan de aanvragen overleg plaats.
Februari 2023	Ter inzage leggen ontwerp-inpassingsplan en ontwerpvergunningen en bijlagen (waaronder het MER)	U kunt uw zienswijze indienen op het ontwerp inpassingsplan en de ontwerpvergunningen. ⁹
Medio 2023	Vaststellen en ter inzage legging definitief inpassingsplan en vergunningen en bijlagen	U kunt een beroep instellen tegen het inpassingsplan en vergunningen.
Medio 2024	Onherroepelijk inpassingsplan en vergunningen	Uitspraak Raad van State na behandeling van mogelijke beroepen

Figuur 6: overzichtstabel met procedureplanning

4.4 Uw reactie op dit participatieplan is van harte welkom

Zoals in paragraaf 1.1 aangegeven, actualiseren we het participatieplan eens per projectfase. Het volgende plan verschijnt volgens de huidige planning in januari 2022.

Heeft u na het lezen van dit plan vragen of suggesties voor verbetering? Dat horen we graag! Zie onze contactgegevens in paragraaf 1.3.

⁹ Met de inwerkingtreding van de Omgevingswet veranderen sommige termen. Zie ook voetnoot 8.



Bijlage 1: participatieverslag

1 Inleiding

Dit is het participatieverslag van het project Net op zee IJmuiden Ver Gamma over de participatie gedurende de periode van april tot en met augustus 2021. Deze periode stond met name in het teken van het bekendmaken van het project en de participatie met de omgeving om de concept Notitie Reikwijdte en Detailniveau (concept NRD) op te stellen. In dit verslag blikken het ministerie van Economische Zaken en Klimaat (EZK) en TenneT terug op de participatie: welke activiteiten hebben we ondernomen, wie hebben we gesproken, welke inbreng hebben betrokkenen geleverd, wat hebben we daarmee gedaan en wat zijn de belangrijkste conclusies over de participatie tot nu toe. We sluiten het verslag af met een overzicht van alle betrokkenen met wie tot op heden contact is geweest over het project Net op zee IJmuiden Ver Gamma.

2 Participatie: plan & activiteiten

2.1 Participatieplan

Hoe we de omgeving vanaf de start van Net op zee IJmuiden Ver Gamma wilden gaan informeren en betrekken bij het project en de totstandkoming van de concept NRD hebben we beschreven in het participatieplan. Dit participatieplan actualiseren we elke projectfase. De eerste versie van het plan is op 9 april 2021 op de website van Bureau Energieprojecten¹⁰ gepubliceerd als onderdeel van de notitie 'Voornemen en participatievoorstel Net op zee IJmuiden Ver Gamma'.

De notitie heeft van vrijdag 9 april 2021 tot en met vrijdag 21 mei 2021 ter inzage gelegen. We hebben de omgeving uitgenodigd om te reageren op het 'voornemen' (toelichting op het project en procedure) en ons 'voorstel voor participatie' (het participatieplan). Het ter inzage leggen van het voornemen en voorstel voor participatie is de eerste stap bij projecten zoals het project Net op zee IJmuiden Ver Gamma. Hiermee lopen we vooruit op de inwerkingtreding van de Omgevingswet, waarvan vroegtijdige participatie en ook het consulteren van de omgeving over de participatie een belangrijke pijler is.

We hebben twee reacties ontvangen. De reacties (Reactiebundel) en de beantwoording ervan (Nota van antwoord) staan op de website van Bureau Energieprojecten¹¹. Deze reacties betroffen projectinhoudelijke vragen. De participatieactiviteiten zijn in lijn met het participatievoorstel uitgevoerd. Daar doen we onderstaand verslag van.

2.2 Activiteiten

De omgeving van Net op zee IJmuiden Ver Gamma kenden we al goed door de intensieve participatie rondom het project Net op zee IJmuiden Ver Beta. Dit project voorziet tenslotte ook in een hoogspanningsverbinding tussen windenergiegebied IJmuiden Ver en de Maasvlakte. Het participatieproces hiervoor is begin 2019 gestart. Voor de participatie rondom Net op zee IJmuiden Ver Gamma hebben we dankbaar gebruik gemaakt van de opgedane ervaringen bij Net op zee IJmuiden Ver Beta en de contacten met omgevingspartijen die uit dat project zijn voortgekomen.

¹⁰ Zie hiervoor de website www.rvo.nl/net-op-zee-ijmuiden-ver-gamma

¹¹ U vindt beide documenten via de link in voetnoot 10.

Vervolgens hebben we de omgeving op onderstaande manieren over Net op zee IJmuiden Ver Gamma geïnformeerd en erbij betrokken. Waar mogelijk en zinvol hebben we lopende participatieactiviteiten rondom Beta gecombineerd met afstemming en samenwerking in relatie tot Net op zee IJmuiden Ver Gamma.

- Inzet van diverse communicatiemiddelen;
- Overleggen & presentaties;
- Werksessies;
- Persoonlijk contact;
- Regio-overleg met lokale en regionale overheden.

Figuur 1: overzicht participatieactiviteiten

In de volgende paragrafen lichten we deze manieren en werkvormen toe.

2.2.1 Inzet diverse communicatiemiddelen

Om het project in de omgeving bekend te maken, is in de eerste week van april 2021 de 'Kennisgeving voornemen en participatievoorstel Net op zee IJmuiden Ver Gamma' verschenen. Deze kennisgeving is als advertentie geplaatst in de Staatscourant en in een aantal huis-aan-huisbladen¹².

Op dat moment zijn ook de website www.netopzee.eu/ijmuidenvergamma (met informatie over het project) en de website van Bureau Energieprojecten www.rvo.nl/net-op-zee-ijmuiden-ver-gamma (met informatie over de procedure en besluitvorming) online gegaan.

Via Net op zee IJmuiden Ver Beta bij ons bekende contactpersonen hebben per e-mail bericht ontvangen over de start van Net op zee IJmuiden Ver Gamma. Ook hebben abonnees van de nieuwsberichtenservice van de websites www.netopzee.eu/ijmuidenverbeta en www.netopzee.eu/ijmuidenvergamma een bericht gekregen over de start van het Gamma-project.

2.2.1 Overleggen & presentaties

Met deze omgevingspartijen zijn één of meerdere overleggen gevoerd en/of is een presentatie voor hen verzorgd:

- | | |
|---|---|
| <ul style="list-style-type: none">• Alcatel Submarine Networks• Athos CCS• BBL Company VOF• British Telecom• BritNed• Deltalinqs (presentatie in kabel- en leidingenoverleg Rotterdamse haven)• Evides• Gemeente Rotterdam• Gemeente Westvoorne• Havenbedrijf Rotterdam• Hutchison Ports ECT Euromax• Kustwacht• Loodswezen | <ul style="list-style-type: none">• Ministerie van Landbouw, Natuur en Voedselkwaliteit• Nederlandse Kitesurf Vereniging• Pelagian• ProRail regio Randstad-Zuid• Provincie Zuid-Holland• Rijksdienst voor Ondernemend Nederland• Rijkshavenmeester• Rijkswaterstaat West-Nederland Zuid• Rijkswaterstaat Zee en Delta• Stedin• Waterschap Hollandse Delta• Wintershall Noordzee BV |
|---|---|

Figuur 2: overzicht van omgevingspartijen met wie overleggen zijn gevoerd

2.2.2 Werksessies

We hebben meerdere werksessies georganiseerd om zoveel mogelijk informatie uit de omgeving op te halen voor het project Net op zee IJmuiden Ver Gamma in het algemeen en de concept NRD in het bijzonder. We hebben de werksessies opgesplitst in sessies voor het tracé op de Noordzee en

¹² Groot Nissewaard, Groot Hellevoet, Briels Nieuwland, Weekblad Westvoorne, De Havenloods editie Zuid, De Hoekse Krant, AD Rotterdam en Europoort Kringen (digitaal).

het tracé op de Maasvlakte. De eerste werksessies vonden plaats in april en waren gericht op het verifiëren van bekende informatie en het ophalen van zoveel mogelijk nieuwe relevante informatie uit de omgeving. Tijdens de tweede ronde werksessies in juni werden de deelnemers bijgepraat over de voortgang en de inhoud van de concept NRD en werd uitgelegd wat er met de inbreng bij de eerdere sessies is gedaan. Daarnaast was er gelegenheid om hier van gedachten over te wisselen. In onderstaand overzicht staan de omgevingspartijen die aan de werksessies hebben deelgenomen.

Werksessies Noordzee	Werksessies Maasvlakte
<ul style="list-style-type: none"> • Kustwacht • Loodswezen • Ministerie van Landbouw, Natuur en Voedselkwaliteit • Nederlandse Vissersbond • Rijkshavenmeester • Rijkswaterstaat Zee en Delta • Stichting LaMer • VisNed 	<ul style="list-style-type: none"> • Gemeenschappelijke Brandweer • Gemeente Rotterdam • Gemeente Westvoorne • Havenbedrijf Rotterdam • Natuurmonumenten • ProRail regio Randstad-Zuid • Provincie Zuid-Holland • Rijkshavenmeester • Rijkswaterstaat Zee en Delta • Stichting Het Zuid-Hollands Landschap • Waterschap Hollandse Delta

Figuur 3: overzicht van deelnemende omgevingspartijen aan de werksessies

2.2.4 Persoonlijk contact

Naast deelname van betrokkenen aan een van de genoemde activiteiten hebben we een aantal partijen telefonisch gesproken of is per e-mail contact geweest. Afhankelijk van hun behoefte aan informatie en contact hebben we afgesproken hoe we ze verder over het project informeren en/of erbij betrekken. Hoofdstuk 5 bevat een totaaloverzicht van personen en organisaties met wie we in de periode van april tot en met augustus 2021 contact hebben gehad.

2.2.5 Regio-overleg met lokale en regionale overheden

Tijdens het gehele planproces organiseert EZK regio-overleggen met TeneT en de overheden gemeente Rotterdam, gemeente Westvoorne, provincie Zuid-Holland, waterschap Hollandse Delta, Rijkswaterstaat en Havenbedrijf Rotterdam. Rondom de start van Net op zee IJmuiden Ver Gamma en de totstandkoming van de concept NRD heeft EZK twee regio-overleggen georganiseerd: op 22 april en op 1 juli 2021. Gezien de consensus over het project en de concept NRD is er geen noodzaak geweest voor een bestuurlijk overleg. Bestuurders van genoemde partijen zijn door de deelnemers aan het regio-overleg geïnformeerd over het project en de procedure.

3 Opbrengst participatieproces

3.1 Inbreng door de omgeving

Betrokkenen in de omgeving hebben al ten tijde van het participatieproces van Net op zee IJmuiden Ver Beta veel waardevolle informatie, suggesties en opmerkingen met ons gedeeld. Van die informatie hebben we gebruik gemaakt bij het opstellen van de concept NRD voor Net op zee IJmuiden Ver Gamma. Deze informatie hebben we aangevuld met de inbreng die betrokkenen uit de omgeving tot op heden tijdens de participatie rondom Net op zee IJmuiden Ver Gamma hebben gedeeld. We hebben tijdens de participatie specifiek gevraagd naar nieuwe ontwikkelingen, nieuwe te raadplegen partijen en of eerder verkregen informatie ook nu nog voor het Gamma-project relevant is.

Onderstaand geven we aan wat de belangrijkste suggesties, aanvullingen en overige opmerkingen met betrekking tot Net op zee IJmuiden Ver Gamma zijn geweest.

3.1.1 Omgeving Noordzee

Dit zijn de belangrijkste punten die uit het participatieproces naar voren zijn gekomen:

- Bekijk of het tracé ter plaatse van het windenergiegebied op zee via de corridor van Net op zee IJmuiden Ver Beta kan lopen;

- Ga na of de zandkokerwormriffen een beschermde status hebben of binnenkort krijgen;
- Houd rekening met de begraafdiepte ter plaatse van de Eurogeul (inclusief bermen en zijtaluds) in verband met toekomstige verdieping van de vaargeul;
- Houd rekening met de begraafdiepte in het gebied tussen lichtplatform Goeree en het verkeersscheidingsstelsel Maas Northwest in verband met eventuele toekomstige verdieping ervan;
- Stem voorafgaand aan de aanleg tijdig af met de Rijkshavenmeester in verband met stremming van de Eurogeul en zorg voor begeleiding van de schepen door een Rijnmondloods met GTS bevoegdheid;
- Zorg voor voldoende gronddekking in de aanloopgebieden in verband met noodankeren;
- Besteed in de NRD aandacht aan de overvisbaarheid van kruisingen van het net op zee met andere kabels en leidingen;
- Neem cumulatie van milieueffecten van Net op zee IJmuiden Ver Alpha, Beta en Gamma op in het milieueffectrapport.

3.1.2 Omgeving Maasvlakte

Dit zijn de belangrijkste punten die uit het participatieproces naar voren zijn gekomen:

- Houd tijdens de aanleg rekening met de belangen van kitesurfers en recreanten;
- Zorg voor efficiënt ruimtegebruik bij paralleligging van de tracés van Net op zee IJmuiden Ver Beta en Gamma in verband met de haven- en industrie functie en het zoekgebied voor windenergie bij de Noordzeeboulevard;
- Bekijk of een noordelijke aanlanding op de Maasvlakte een optie is;
- Bekijk of een tracé 'middendoor' aan de westzijde van de Slufter naar het converterstation een optie is;
- Houd rekening met de morfologische omstandigheden bij de aanlandingslocatie;
- Beperk effecten op natuur en ecologie (bijvoorbeeld door te boren) en heb daarbij aandacht voor cumulatieve effecten in de omgeving van de aanlanding en de Noordzeeboulevard;
- Doe onderzoek naar de elektromagnetische velden en warmteontwikkeling als gevolg van de hoogspanningsverbinding;
- Onderzoek of de huidige windturbines in geval van falen een risico vormen voor Net op zee IJmuiden Ver Gamma;
- Betrek toekomstige uitbreiding van het spoor nabij de C2-bocht in de beïnvloedingsberekeningen en betrek spoorverladers indien het tracé beperkingen voor hen meebrengt;
- Betrek beheerders van kabels en leidingen bij de beïnvloedingsstudie en maak duidelijk welke uitgangspunten zijn gehanteerd;
- Beschouw de tracés en het ruimtebeslag van Net op zee IJmuiden Ver Beta en Gamma in samenhang met elkaar;
- Indien buitendienststellingen van het spoor nodig zijn, maak dan gebruik van de vastgestelde vensters voor buitendienststelling;
- Betrek de Gezamenlijke Brandweer tijdig, voordat de bouwphase begint;
- Beperk het ruimtebeslag van het tracé ter plaatse van de boringen;
- Voorkom geluidsoverlast door het converterstation;
- Houd rekening met de Container Exchange Route.

3.2 Wat hebben we met de inbreng gedaan?

De informatie die we tijdens het participatieproces hebben verzameld, hebben we behandeld en op een van de volgende manieren verwerkt:

- *Suggesties voor tracé opties (tracéalternatieven)*: de concept NRD bevat één te onderzoeken tracé optie. De suggesties voor andere tracé opties (voor delen van het tracé) zijn als minder reële tracés beoordeeld en daarom niet opgenomen als te onderzoeken tracés in de concept NRD. Dit wordt in de concept NRD onderbouwd.
- *Beoordelingskader MER en het integrale effectenonderzoek*: hierin zijn de punten opgenomen waar in het onderzoek aandacht aan moet worden besteed. Dit gebeurt in het MER aan de hand van de thema's bodem en water op zee en op land, natuur op land, landschap en cultuurhistorie, archeologie op zee en op land, leefomgeving, ruimtegebruik en overige gebruiksfuncties. De aandachtspunten die tijdens het participatieproces zijn

genoemd, zijn hierin meegenomen. Bijvoorbeeld: (cumulatieve) effecten op natuur/ecologie, beïnvloeding en effecten op andere functies (zoals recreatie, scheepvaart, diverse infrastructuur).

- *Aandachtspunten voor latere fases in het project:* hierbij kan gedacht worden aan specifieke aandachtspunten tijdens bijvoorbeeld de bouw- en aanlegfase. Een voorbeeld hiervan is de betrokkenheid van de Gezamenlijke Brandweer, afstemming met de Rijkshavenmeester over stremming van de Eurogeul en het gebruikmaken van vastgestelde buitendienststellingen van het spoor. TenneT legt dit soort punten vast in een geautomatiseerd systeem, zodat deze informatie niet verloren gaat en op het juiste moment in het project betrokken kan worden.

4 Conclusie participatie

De participatieactiviteiten uit het participatieplan voor de eerste fase van Net op zee IJmuiden Ver Gamma zijn allemaal uitgevoerd. Hoewel we al over veel informatie beschikten via het project Net op zee IJmuiden Ver Beta heeft de participatie ook nieuwe informatie en enkele aanscherpingen van eerdere informatie opgeleverd. Daarnaast is een aantal eerder genoemde aandachtspunten opnieuw ter sprake gekomen, waarmee het belang ervan werd onderstreept.

Een belangrijke conclusie is dat er ter aanvulling op de tracé optie parallel aan Net op zee IJmuiden Ver Beta alleen minder reële tracé opties naar voren zijn gekomen. De suggesties die in dit kader gedaan zijn, waren ook al onderzocht en afgewogen voor het project Net op zee IJmuiden Ver Beta (een tracé middendoor, ten westen van de Slufter en een tracé via een noordelijke aanlanding op de Maasvlakte). Vanuit het project Net op zee IJmuiden Ver Beta weten we zodoende dat deze opties minder realistisch zijn in vergelijking met het tracé op de Maasvlakte via de Noordzeeboulevard en parallel aan de N15. In de concept NRD van Net op zee IJmuiden Ver Gamma motiveren we dit.

Dit leidt ertoe dat de concept NRD één te onderzoeken tracé optie bevat. Uiteraard kan iedereen tijdens de terinzagelegging van de concept NRD nog steeds suggesties aandragen voor andere tracé opties, net zoals het mogelijk is aandachtspunten en te onderzoeken effecten aan te dragen voor het beoordelingskader. Zie hiervoor paragraaf 4.3.1. In het volgende participatieverslag gaan we onder meer in op de inhoud van de zienswijzen op de concept NRD en hoe deze verwerkt zijn.

Tot slot maken we langs deze weg gebruik van de gelegenheid om alle deelnemers aan een of meerdere participatieactiviteiten te bedanken voor hun inbreng!

5 Overzicht geraadpleegde betrokkenen

Met de betrokkenen in het volgende overzicht is op een van de manieren zoals verwoord in dit participatieverslag, contact geweest over het project Net op zee IJmuiden Ver Gamma.

Bevoegd Gezag/overheden:

- Gemeente Rotterdam
- Gemeente Westvoorne
- Ministerie BZK
- Ministerie van Defensie
- Provincie Zuid- Holland
- Rijkswaterstaat West Nederland Zuid
- Rijkswaterstaat Zee en Delta
- Veiligheidsregio Rotterdam-Rijnmond
- Waterschap Hollandse Delta
- DCMR Milieudienst Rijnmond
- Ministerie Landbouw, Natuur en Voedselkwaliteit
- ProRail regio Randstad-Zuid
- Rijksdienst voor het Cultureel Erfgoed
- Rijksdienst voor Ondernemend Nederland

Belangenorganisaties:

- Deltalinqs
- Natuur- en Milieufederatie Zuid-Holland
- Natuurmonumenten Zuid-Holland
- Stichting de Noordzee
- Stichting Natuur & Milieu
- Stichting het Zuid-Hollands Landschap

Offshore:

- Kustwacht
- Stichting LaMer
- Loodswezen
- (Rijks)havenmeester
- Scheepvaart adviesgroep Noordzee (SAN)

Bedrijven/organisaties Maasvlakte:

- Havenbedrijf Rotterdam (HbR)
- Hutchison Ports ECT Euromax
- Container Exchange Route (HbR)
- Gezamenlijke Brandweer
- Vattenfall

Kabels en leidingen:

- Alcatel Submarine Networks Ltd
- Aramis-project
- Athos
- BBL Company VOF
- British Telecom
- BritNed
- British Telecommunications Plc / BT Nederland N.V.
- Gasunie
- Dana Petroleum Netherlands B.V.
- Evides
- KPN/KPNQwest
- Pelagian
- Stedin
- Wintershall Noordzee B.V.

Visserij:

- VisNed
- Vissersbond

Recreatie:

- Kitesurf Vereniging Nederland

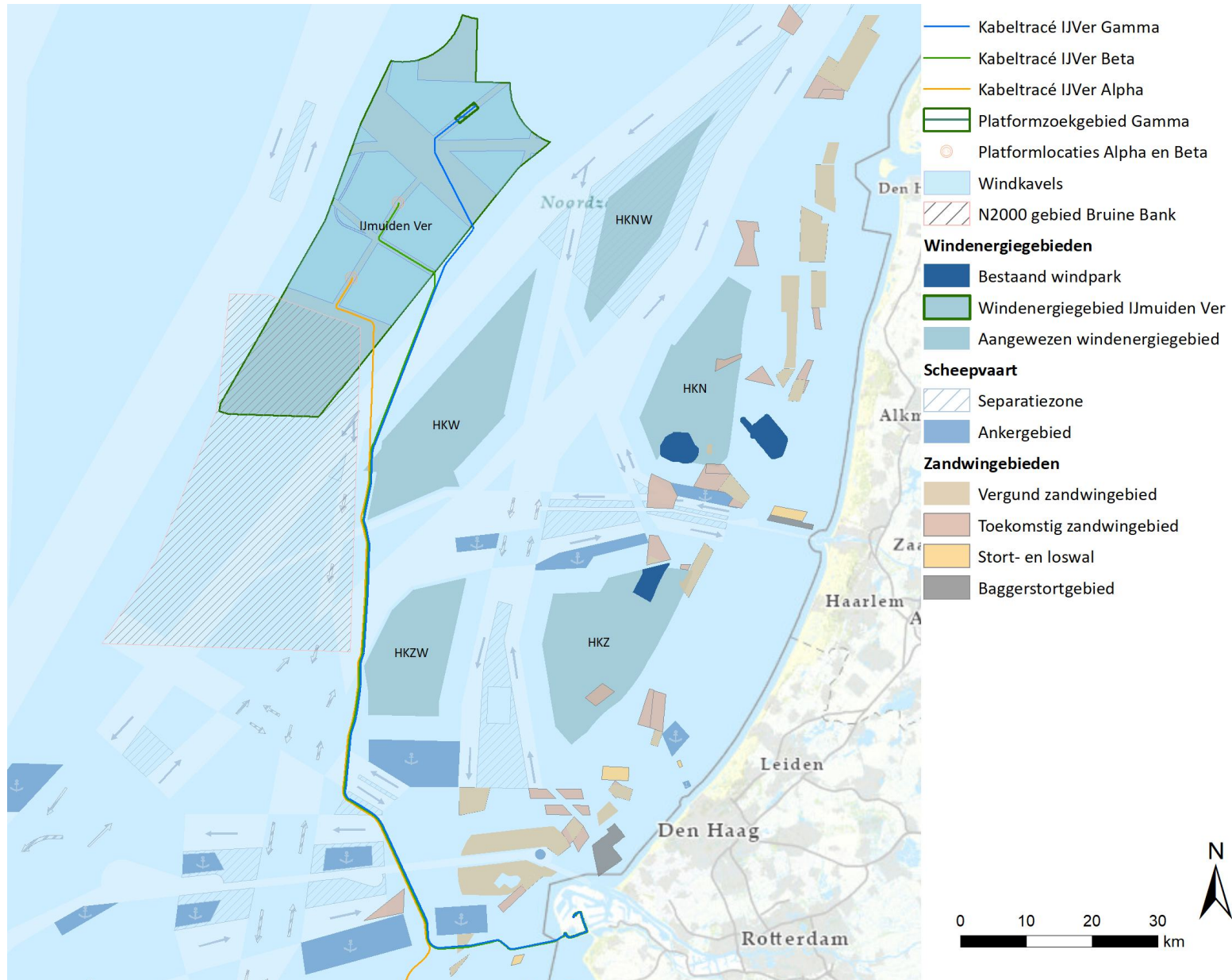
Bewoners:

- Vereniging Verontruste Burgers van Voorne
- Enkele bewoners n.a.v. vragen over het project

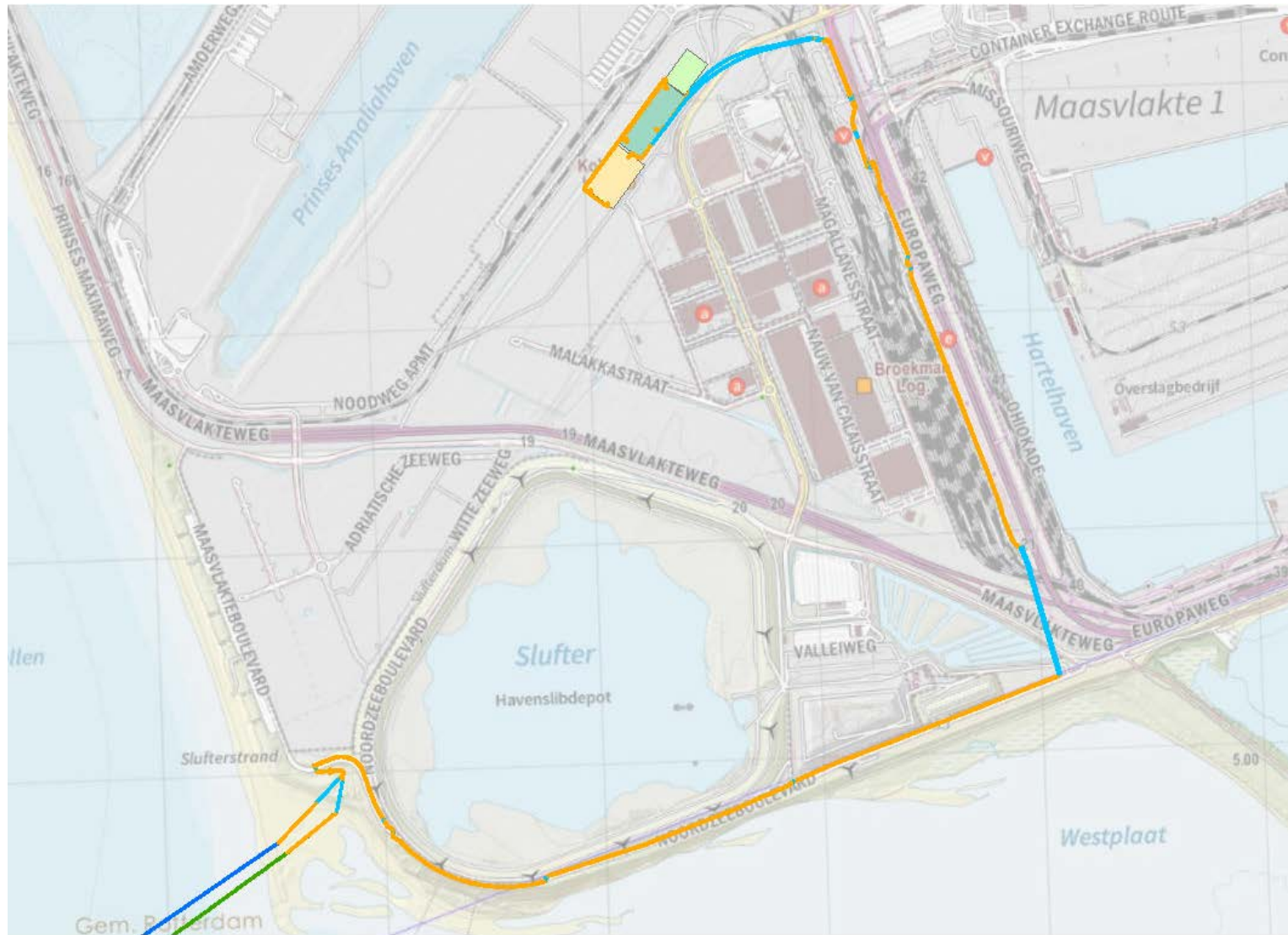
Figuur 4: overzicht geïnformeerde en/of geraadpleegde omgevingspartijen

Bijlage 2: detailkaarten

Detailkaart 'Noordzee' tracé optie Net op zee IJmuiden Ver Gamma



Detailkaart 'Maasvlakte' tracé optie Net op zee IJmuiden Ver Gamma



Legenda

- Zeekabeltracé IJVer Gamma
- Zeekabeltracé IJVer Beta
- Open ontgraving
- Boring

Converterstationlocaties

- Gamma
- Beta

380 kV hoogspanningsstation
Amaliahaven

