



NAM Nederlandse Aardolie Maatschappij B.V.

Aan het College van Burgermeester en
Wethouders van de gemeente Noardeast-
Fryslân
Postbus 13
9290 AA KOLLUM

Uw ref.:

Brief ref.: EP202008211901

Datum: 28 augustus 2020

Betreft: Aanvraag vergunning uitrit toegangsweg locatie Ternaard-200

Geacht College,

Voor het project boring en gaswinning Ternaard ontvangt u bijgaand het verzoek om een vergunning in het kader de Wet algemene bepalingen omgevingsrecht. Onderdeel van het project is de aanleg van een toegangsweg als onderdeel van de de nieuw aan te leggen Ternaard-200 locatie. Deze toegangsweg zal een uitrit krijgen op de provinciale weg N358 en kruist daarbij ook de Nesserwei. Om deze uitrit mogelijk te maken, is het noodzakelijk hiervoor toestemming te verkrijgen.

Ten aanzien van uw besluit op deze aanvraag is ingevolge artikel 141a van de Mijnbouwwet, de Rijkscoördinatieregeling uit de Wet op de ruimtelijke ordening van toepassing. Hierbij is de minister van Economische Zaken de aangewezen minister voor de coördinatie. Het volgende is daarbij van belang:

1. Op grond van de Wet ruimtelijke ordening (Wro) dient u als bevoegd gezag een afschrift van deze aanvraag aan de Minister van EZK te versturen. De Nederlandse Aardolie Maatschappij b.v. zal er echter voor zorgen dat de minister van Economische Zaken een exemplaar van deze aanvraag ontvangt. U hoeft dus geen exemplaar door te sturen.
2. In reactie op deze kopie van de aanvraag zal de minister u per brief melden wanneer van u verwacht wordt een ontwerp-besluit gereed te hebben.
3. Het ontwerp-besluit, en later ook het besluit, stuurt u niet aan de Nederlandse Aardolie Maatschappij b.v., maar aan de minister van Economische Zaken, t.a.v. Bureau Energieprojecten, Postbus 93144, 2509 AC Den Haag. De minister stuurt de besluiten gebundeld door aan de initiatiefnemer; dit is juridisch gezien de bekendmaking.

Deze omgevingsvergunning valt onder de rijkscoördinatieregeling voor energieprojecten (artikel 3.35 Wro). Daarom wordt op grond van art. 3.35 lid 4 van de Wet ruimtelijke ordening de uitgebreide voorbereidingsprocedure zoals beschreven in paragraaf 3.3 van de Wabo gevolgd. U bent hierover reeds geïnformeerd door de projectleider voor de rijkscoördinatieregeling bij EZK en/of Bureau Energieprojecten. U kunt bij hem of haar nadere informatie over de voorbereidingsprocedure verkrijgen.

Onderdeel van het project is de aanleg van een toegangsweg als onderdeel van de de nieuw aan te leggen Ternaard-200 locatie. Ten behoeve van de nieuwe locatie en toegangsweg is een rijksinpassingsplan opgesteld welke gelijktijdig met de vergunningaanvragen de Rijkscoördinatieregeling doorloopt. Deze toegangsweg zal een uitrit krijgen op de provinciale weg N358 en kruist daarbij ook de Nesserwei. De details betreffende de uitrit zijn in te vinden op de bij de aanvraag gevoegde tekening. Wij vragen u hierbij om vergunning voor voornoemde uitrit conform de bijgevoegde tekeningen.

Wij vertrouwen erop u hiermee voldoende geïnformeerd te hebben. In geval van inhoudelijke vragen of onduidelijkheden verzoeken wij u contact op te nemen met ondergetekende via telefoonnummer 0592 368 320. Voor procedurele vragen verzoeken wij u contact op te nemen met Bureau Energieprojecten, tel. 070 379 8979.

Met vriendelijke groet,
Nederlandse Aardolie Maatschappij b.v.



J. Dekker
Juridische afdeling
Sectie Vergunningen en Grondzaken

Bijlage:
Tekening uitrit locatie Ternaard-200, kenmerk EP201811204806001, d.d. 20-11-2019

Inhoudsopgave Aanvraag

(klik op de hoofdstuktitels om naar het betreffende hoofdstuk te gaan)

- o Aanvraagbrief uitritvergunning
- o Aanvraagformulieren OLO
- o Bijlage 1 – Tekening
- o Bijlage 2 – Aanvulling aanvraag
- o Bijlage 3 – Aanvulling gewijzigde tekening

Formulierversie
2020.01

Aanvraaggegevens

Ingediende aanvraag/melding

Aanvraagnummer	5401517
Aanvraagnaam	Aanvraag uitrit NAM locatie TRN-200
Uw referentiecode	-
Ingediend op	28-08-2020
Soort procedure	Reguliere procedure
Projectomschrijving	T.b.v. het project gaswinning Ternaard wordt een nieuwe mijnbouwlocatie met bijbehorende toegangsweg aangelegd. Voor deze toegangsweg wordt een uitritvergunning aangevraagd.
Opmerking	M.b.t. deze aanvraag is vooroverleg gevoerd met de heer Woudstra van de gemeente.
Gefaseerd	Nee
Blokkerende onderdelen weglaten	Nee
Persoonsgegevens openbaar maken	Nee
Kosten openbaar maken	Nee
Bijlagen die later komen	-
Bijlagen n.v.t. of al bekend	-
Bevoegd gezag	
Naam:	Gemeente Noardeast-Fryslân
Bezoekadres:	Koningstraat 13 Dokkum
Postadres:	Postbus 13 9290 AA Kollum
Telefoonnummer:	0519-298888
E-mailadres:	KCCVergunningen@noardeast-fryslan.nl
Website:	https://www.noardeast-fryslan.nl/
Contactpersoon:	J. Prins

Overzicht bijgevoegde modulebladen

Aanvraaggegevens

Aanvragergegevens

Locatie van de werkzaamheden

Werkzaamheden en onderdelen

 Uitrit aanleggen of veranderen

- Uitrit aanleggen of veranderen

Bijlagen

Kosten

Aanvrager bedrijf

1 Bedrijf

KvK-nummer	04008869
Vestigingsnummer	000018719953
(Statutaire) naam	Nederlandse Aardolie Maatschappij B.V.
Handelsnaam	NAM

2 Contactpersoon

Geslacht	<input checked="" type="checkbox"/> Man <input type="checkbox"/> Vrouw
Voorletters	J.
Voorvoegsels	-
Achternaam	Dekker
Functie	Adviseur

3 Vestigingsadres bedrijf

Postcode	9405TA
Huisnummer	2
Huisletter	-
Huisnummertoevoeging	-
Straatnaam	Schepersmaat
Woonplaats	Assen

4 Correspondentieadres

Postbus	28000
Postcode	9400HH
Plaats	Assen

5 Contactgegevens

Telefoonnummer	0592-368320
Faxnummer	-
E-mailadres	NAM-vergunningen-NAM-LSUIAENL@shell.com

6 Akkoordverklaring

Akkoordverklaring

- Hierbij verklaar ik dat ik de aanvraag/melding naar waarheid heb ingevuld, dat ik correspondentie over mijn aanvraag/melding wil ontvangen op het door mij opgegeven e-mailadres of op het door mij opgegeven adres van de berichtenbox en dat ik weet dat er kosten verbonden kunnen zijn aan het indienen van een aanvraag.

Locatie

1 Kadastraal perceelnummer

Burgerlijke gemeente	Noardeast-Fryslân
Kadastrale gemeente	Ternaard
Kadastrale sectie	G
Kadastraal perceelnummer	1015
Bouwplannaam	-
Bouwnummer	-
Gelden de werkzaamheden in deze aanvraag/melding voor meerdere adressen of percelen?	<input checked="" type="checkbox"/> Ja <input type="checkbox"/> Nee
Specificatie locatie	Betreft ook perceel kadastraal beken Ternaard sectie G nummer 1014.

2 Eigendomssituatie

Eigendomssituatie van het perceel	<input type="checkbox"/> U bent eigenaar van het perceel <input type="checkbox"/> U bent erfpachter van het perceel <input type="checkbox"/> U bent huurder van het perceel <input checked="" type="checkbox"/> Anders
Uw belang bij deze aanvraag	Voor de ontsluiting van de nieuwe mijnbouwlocatie Ternaard-200 met bijbehorende toegangsweg wordt een vergunning aangevraagd.

3 Toelichting

Eventuele toelichting op locatie	Bij de locatie TRN-200 wordt een toegangsweg aangelegd. Deze wordt aangesloten op de N358 en kruist ook de parallelweg Nesserwei.
----------------------------------	---

Uitrit aanleggen of veranderen

1 Uitrit op provinciale weg

Betreft het een in- of uitrit op een provinciale weg? Ja
 Nee

2 Uitrit aanleggen of veranderen

Wat wilt u precies gaan doen? Een nieuwe in- of uitrit aanleggen
 Een bestaande in- of uitrit veranderen
 Anders

Geef eventueel een toelichting op wat u gaat doen.

Voor de ontsluiting van de nieuw aan te leggen locatie Ternaard-200 wordt een aansluiting gemaakt op de N358. De uitrit wordt tijdens normaal gebruik van de locatie gemiddeld 1 x per week gebruikt. Tijdens (onderhouds)werkzaamheden wordt tijdelijk meer gebruik gemaakt van de uitrit.

Aan welk erf ligt de in- of uitrit? Voorerf
 Zijerf
 Achtererf

Vul de straatnaam in waar de in- of uitrit op uitkomt.

N358, tevens wordt de Nesserwei gekruist.

3 Details uitrit

Wat zijn de afmetingen van de nieuwe in- of uitrit? Zie bijgevoegde tekening.

Welk materiaal wordt gebruikt? Zie bijgevoegde tekening met details.

Zijn er obstakels aanwezig die het aanleggen of het gebruiken van de in- of uitrit in de weg staan? Ja
 Nee

Formulierversie
2020.01

Bijlagen

Formele bijlagen

Naam bijlage	Bestandsnaam	Type	Datum ingediend	Status document
EP201811204806001_pdf	EP201811204806-001.pdf	Situatietekening uitrit Ontwerptekening nieuwe of gewijzigde uitrit	2020-08-28	In behandeling
Brief_aanvraag_uitritver- gunning_pdf	Brief aanvraag uitritvergunning.pdf	Anders	2020-08-28	In behandeling

Formulierversie
2020.01

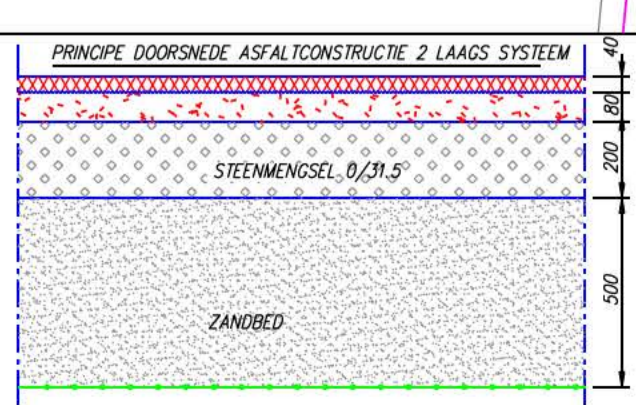
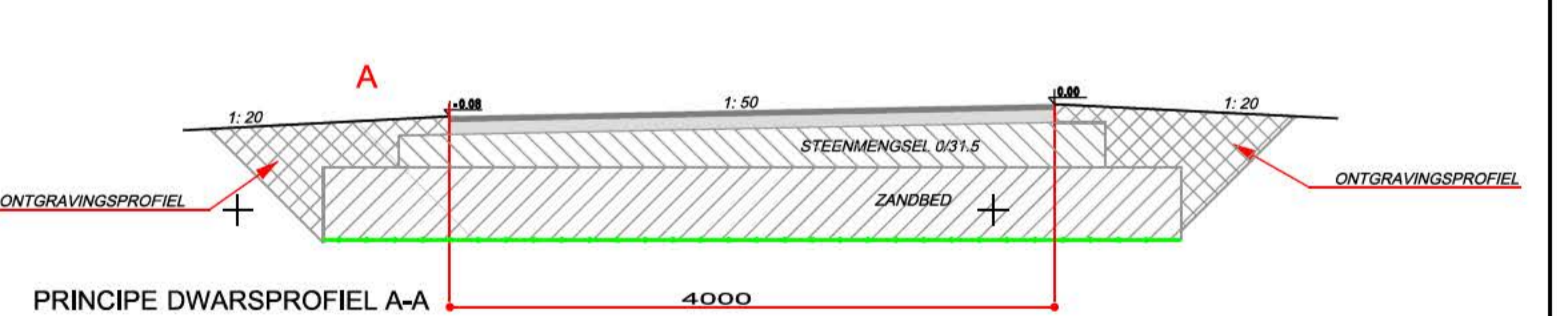
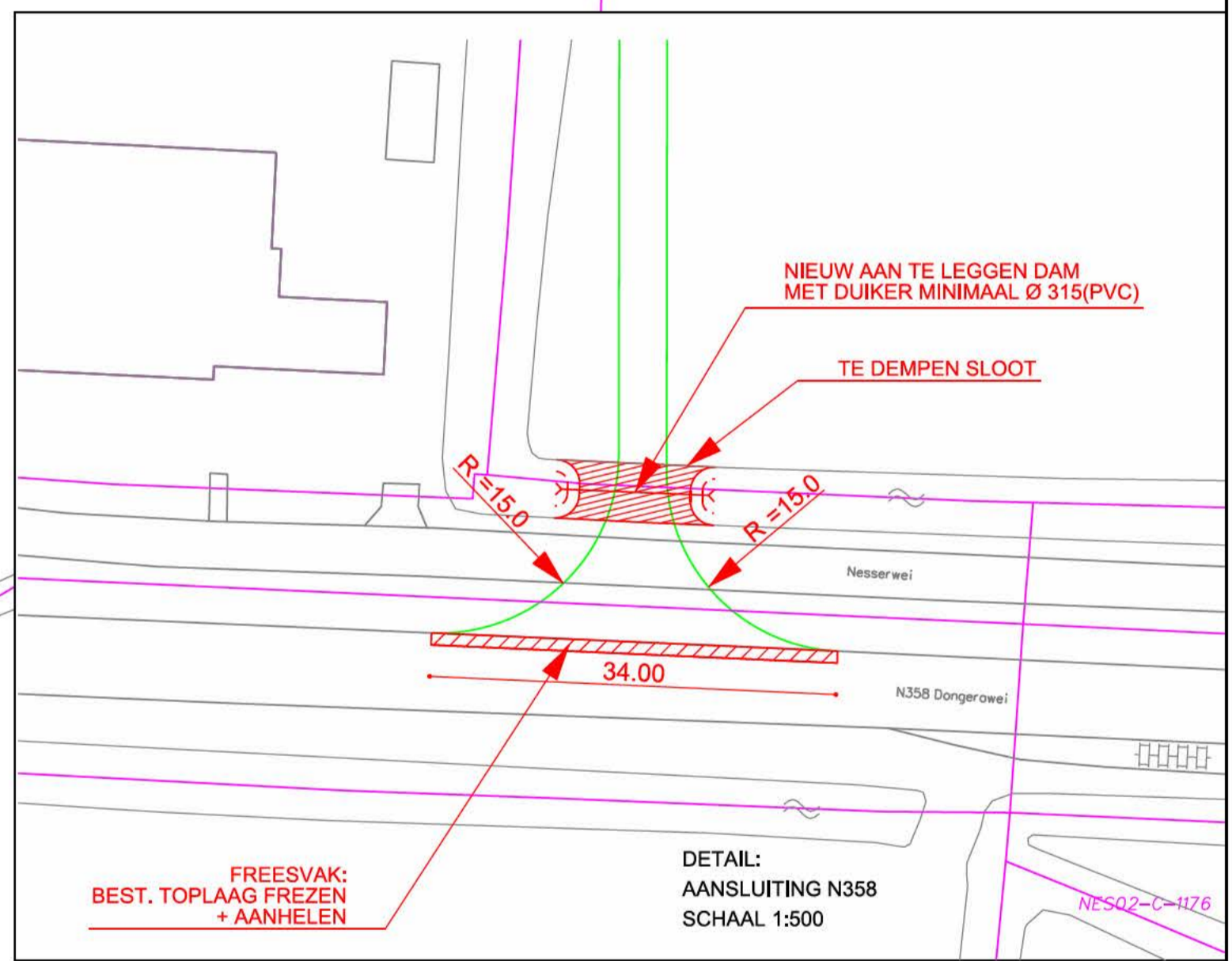
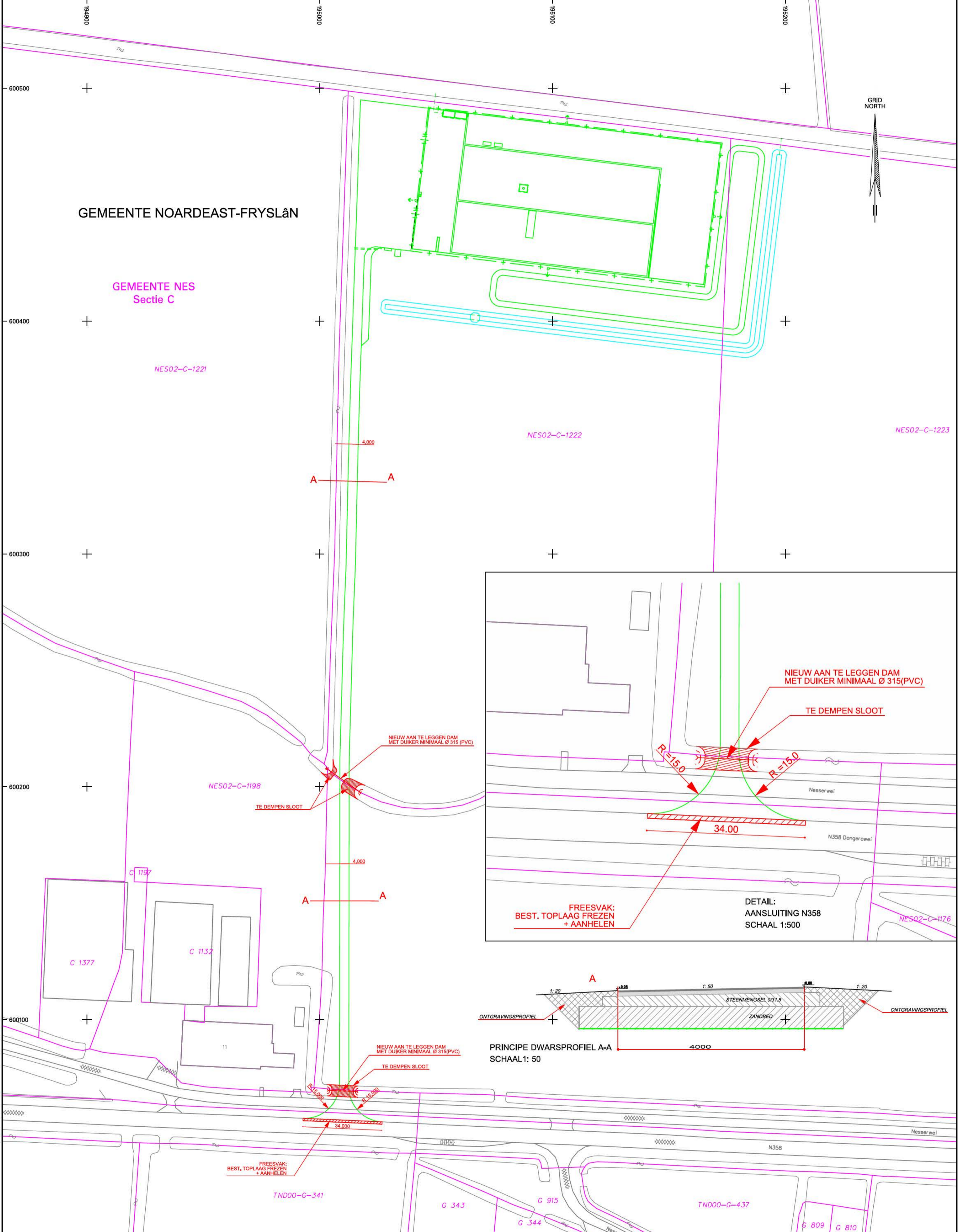
Kosten

Projectkosten

Wat zijn de geschatte kosten
voor het totale project in euro's
(exclusief BTW)?

300000


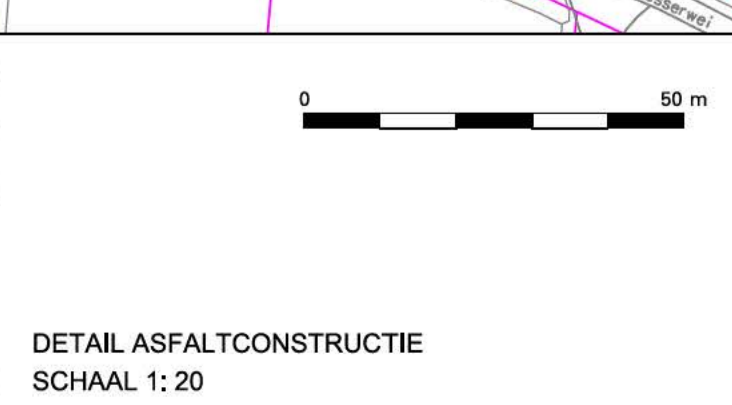
Bijlage 1



LEGENDA

2 LAAGS SYSTEEM:

- TOPLAAG; 40 mm AC 16 SURF D3
- KLEEF-LAAG; TYPE 0/M (toepassen tussen toplaag en onderlaag)
- ONDERLAAG; 80 mm AC 22 BASE 02
- FUNDERING; ZAND EN OF STEENMENGSEL
- DRUKVERDELEND SCHEIDINGSDOEK;
- GEOLON PP40 (onder het zand bed)



NEDERLANDSE AARDOLIE MAATSCHAPPIJ	
INRITVERGUNNING LOCATIE TERNAARD-200 Schaal 1 : 1000	
Projection system: RD Ellipsoïde: Bessel (1841) Datum: Amersfoort	Datum : 26-11-2018 Tekening nr. : EP201811204806001 Laatste wijziging : 20-11-2019

Bijlage 2

Aanvulling aanvraag omgevingsvergunning uitrit Ternaard-200 locatie

Datum: 28-10-2020

Op verzoek van de gemeente Noardeast-Fryslân en de provincie Fryslân is de tekening waarop de uitrit en bijbehorende details staan aangepast. Deze tekening is als aanvulling in OLO toegevoegd aan de aanvraag. Daarnaast zijn per email een aantal vragen/eisen gesteld. Onderstaand de vragen met daarbij de reactie van NAM.

Vragen

Zwaar verkeer is onwenselijk via de route Holwerd – Ternaard. Aanrijroute naar de boorlocatie dient te geschieden via N361 en N358 vanaf Metslawier. Dit eveneens ter voorkoming van trillingshinder en schades aan woningen in de dertig en vijftig kilometer gebieden in dit wegvak. Reactie NAM: Wij zullen een verplichte rijroute hanteren zoals hier omschreven.

Hierbij de punten die op de tekening dienen te worden aangepast.

Alleen aan de Oostzijde een boogstraal $R=15.0$ of $R=20.0$; Dat de uitweg aan de oostkant een boogstraal 20 zal hebben, behalve als aanvrager nadrukkelijk bevestigt dat de uitweg alleen door vrachtauto's met meesturende achterassen wordt gebruikt.

Reactie NAM: Tekening aangepast, boogstraal $R=20.0$.

Aan de Westzijde een vleugel van 3 meter.

Reactie NAM: Tekening is aangepast, nu aan de Westzijde een vleugel van 3 meter.

Ter hoogte van het fietspad aan beide zijden haaietanden.

Reactie NAM: Haaietanden zijn toegevoegd op de tekening.

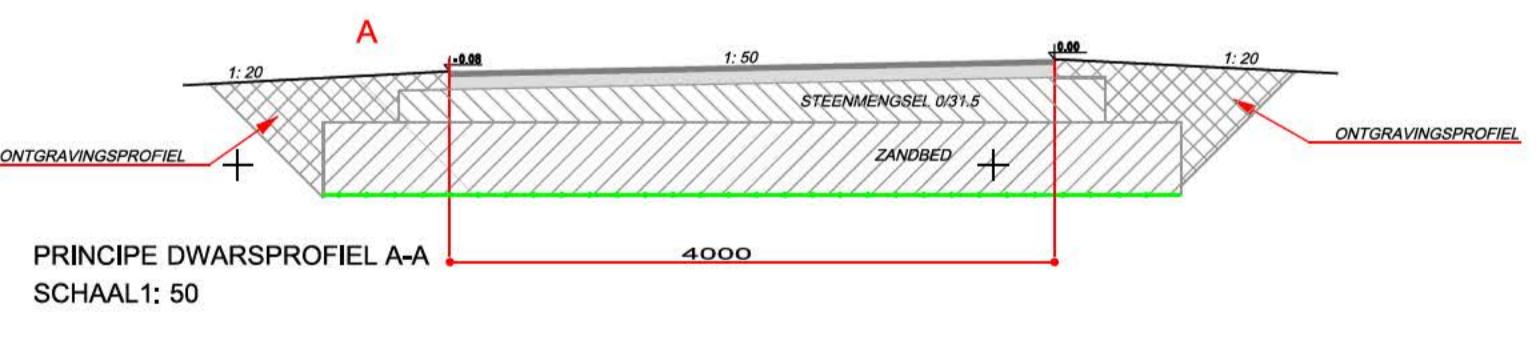
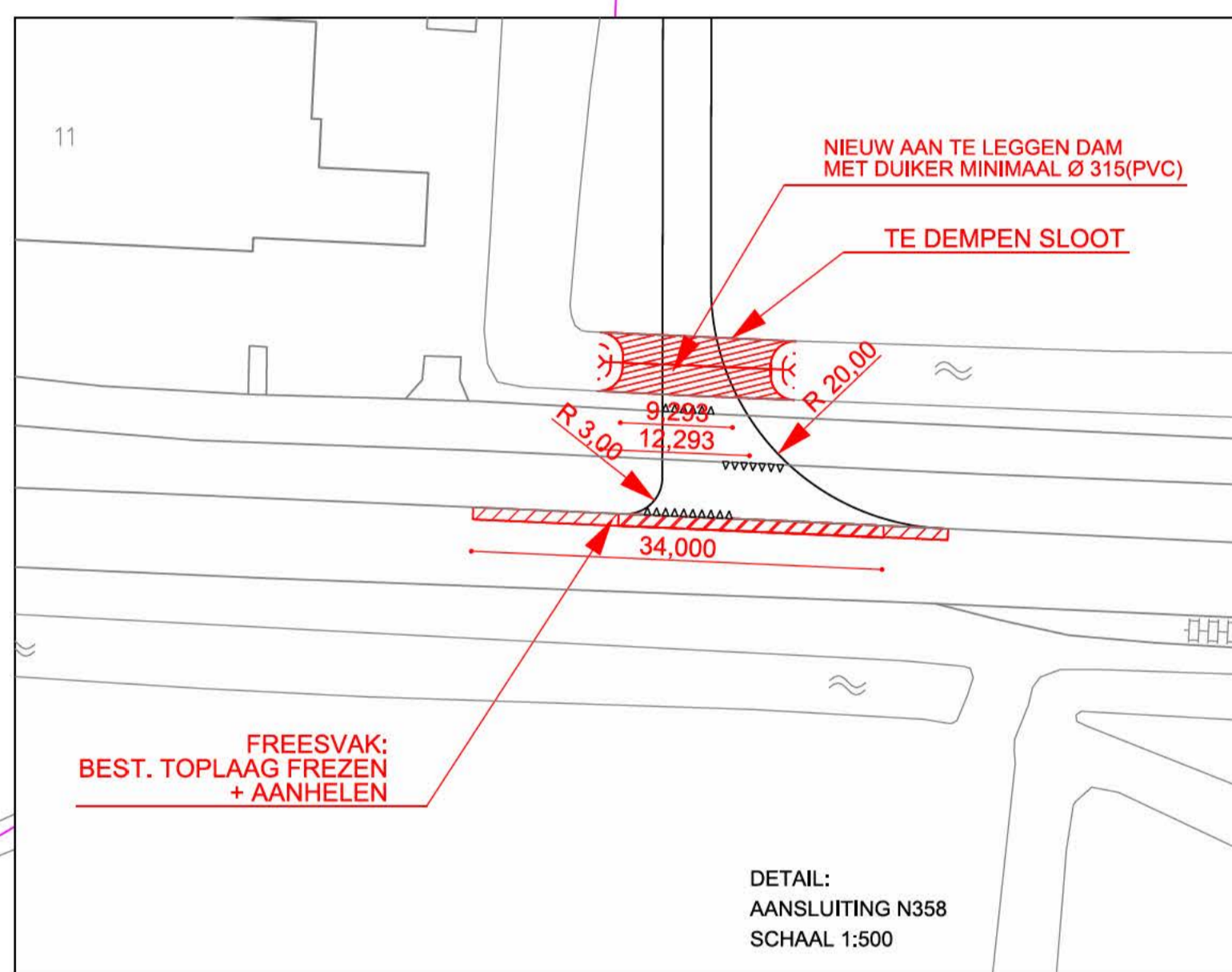
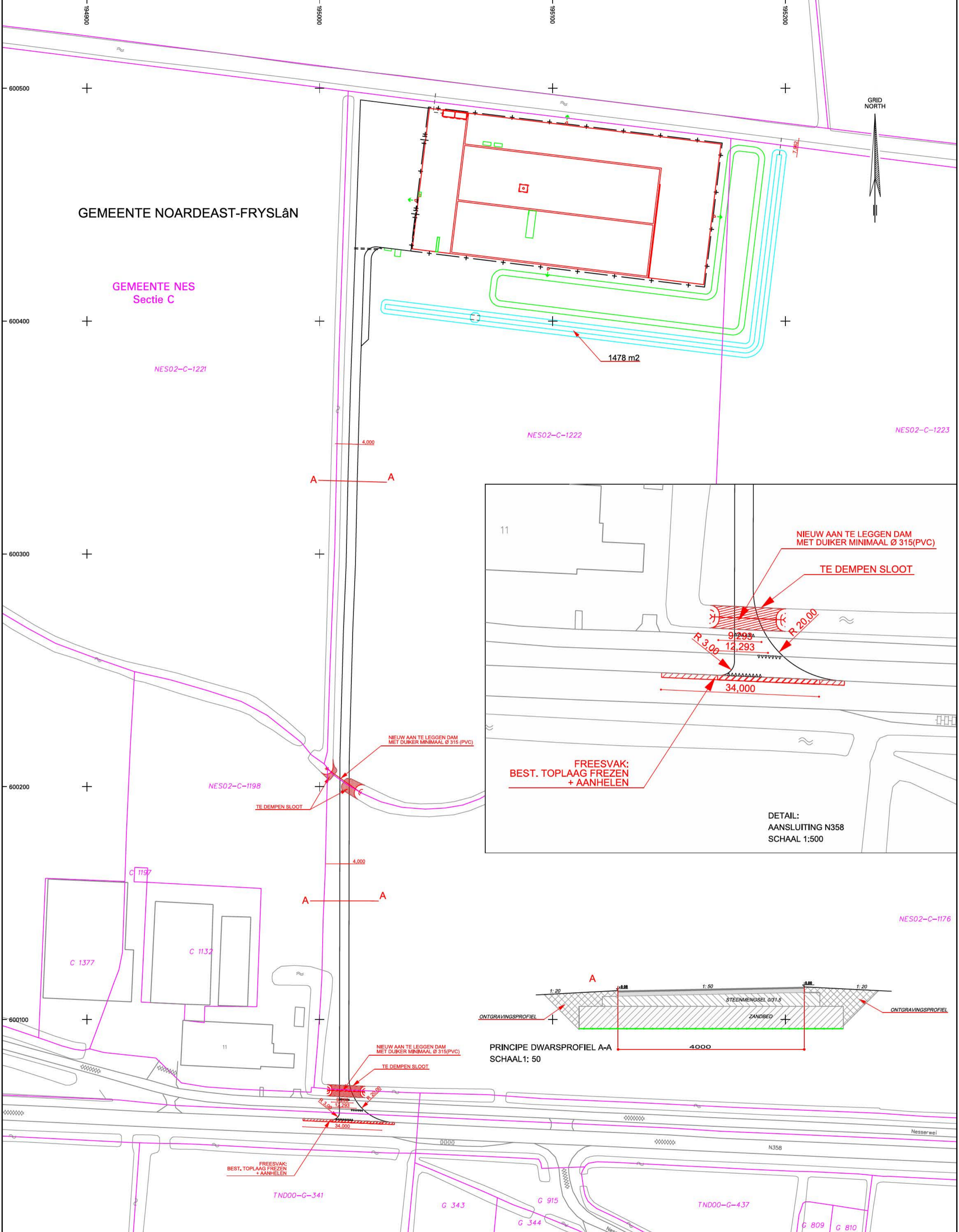
Bij het oprijden van de provinciale weg N358 haaietanden.

Reactie NAM: Haaietanden zijn toegevoegd op de tekening.

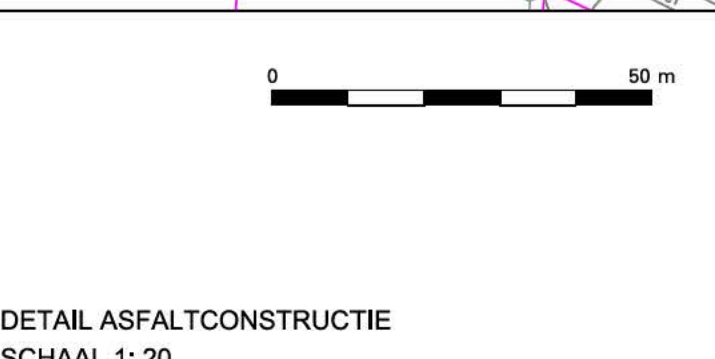
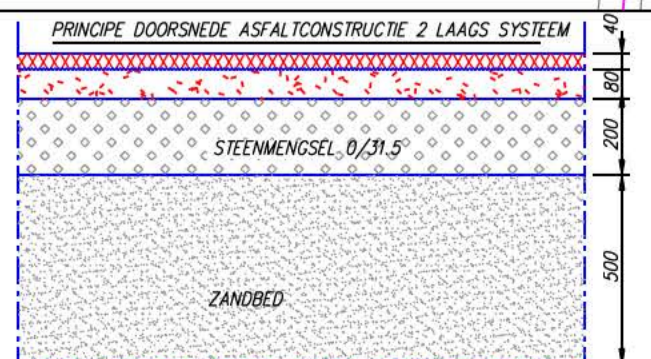
Verder is het telpunt nog een aandachtspunt wat er zit: dat mag niet beschadigd worden.

Reactie NAM: Voorafgaand en tijdens de uitvoering zal hier rekening mee worden gehouden.

Bijlage 3



- LEGENDA**
- 2 LAAGS SYSTEEM:
- TOPLAAG; 40 mm AC 16 SURF D3
 - KLEEFLAAG; TYPE 0/M (toepassen tussen toplaag en onderlaag)
 - ONDERLAAG; 80 mm AC 22 BASE 02
 - FUNDERING; ZAND EN OF STEENMENGSEL
 - DRUKVERDELENDE SCHEIDINGSDOEK;
 - GEOLON PP40 (onder het zand bed)



NEDERLANDSE AARDOLIE MAATSCHAPPIJ	
INRITVERGUNNING LOCATIE TERNAARD-200 Schaal 1 : 1000	
Projection system: RD Ellipsoïde: Bessel (1841) Datum: Amersfoort	Datum : 26-11-2018 Tekening nr. : EP201811204806001 Laatste wijziging : 27-10-2020