



**NAM** Nederlandse Aardolie Maatschappij B.V.

Aan het Dagelijks Bestuur van het Wetterskip  
Fryslân  
Postbus 36  
8900 AA LEEUWARDEN

**Uw ref.:**

**Brief ref.:** EP202008211894

**Datum:** 7 september 2020

**Betreft:** Aanvraag vergunning aanleggen mijnbouwlocatie en toegangsweg  
Ternaard-200

Geachte heer, mevrouw,

Voor het project boring en gaswinning Ternaard ontvangt u bijgaand het verzoek om een vergunning in het kader de Waterwet en de Keur. Onderdeel van het project is de aanleg van een nieuwe mijnbouwlocatie Ternaard-200 met bijbehorende toegangsweg. Hierbij worden een tweetal watergangen gedeeltelijk gedempt en worden duikers aangebracht. Ook wordt aan de oost- en zuidzijde van de nieuwe locatie een nieuwe watergang aangelegd.


Ten aanzien van uw besluit op deze aanvraag is ingevolge artikel 141a van de Mijnbouwwet, de Rijkscoördinatieregeling uit de Wet op de ruimtelijke ordening van toepassing. Hierbij is de minister van Economische Zaken de aangewezen minister voor de coördinatie. Het volgende is daarbij van belang:

1. Op grond van de Wet ruimtelijke ordening (Wro) dient u als bevoegd gezag een afschrift van deze aanvraag aan de Minister van EZK te versturen. De Nederlandse Aardolie Maatschappij b.v. zal er echter voor zorgen dat de minister van Economische Zaken een exemplaar van deze aanvraag ontvangt. U hoeft dus geen exemplaar door te sturen.
2. In reactie op deze kopie van de aanvraag zal de minister u per brief melden wanneer van u verwacht wordt een ontwerp-besluit gereed te hebben.
3. Het ontwerp-besluit, en later ook het besluit, stuurt u niet aan de Nederlandse Aardolie Maatschappij b.v., maar aan de minister van Economische Zaken, t.a.v. Bureau Energieprojecten, Postbus 93144, 2509 AC Den Haag. De minister stuurt de besluiten gebundeld door aan de initiatiefnemer; dit is juridisch gezien de bekendmaking.

Bij de aanleg van de nieuwe locatie en toegangsweg worden een tweetal watergangen gedeeltelijk gedempt en worden duikers aangebracht. Ook wordt een nieuwe watergang aan de oost- en zuidzijde van de locatie aangelegd, en zal het hemelwater vanaf de locatie op de aangrenzende hoofdwatergang worden geloosd. Wij vragen u hierbij om vergunning voor het uitvoeren van voornoemde werkzaamheden conform de bijgevoegde tekeningen.

Wij vertrouwen erop u hiermee voldoende geïnformeerd te hebben. In geval van inhoudelijke vragen of onduidelijkheden verzoeken wij u contact op te nemen met ondergetekende via telefoonnummer 0592 368 320. Voor procedurele vragen verzoeken wij u contact op te nemen met Bureau Energieprojecten, tel. 070 379 8979.

Met vriendelijke groet,  
Nederlandse Aardolie Maatschappij b.v.



J. Dekker  
Juridische afdeling  
Sectie Vergunningen en Grondzaken

Bijlage:  
Tekening locatie en toegangsweg, kenmerk EP201811204806001, d.d. 20-11-2019  
Tekening lozingspunt locatie Ternaard-200, kenmerk EP201405200651025, d.d. 01-09-2020

## **Inhoudsopgave Aanvraag**

*(klik op de hoofdstuktitels om naar het betreffende hoofdstuk te gaan)*

- o Aanvraagbrief vergunning aanleggen mijnbouwlocatie en toegangsweg
- o Aanvraagformulieren OLO (3x)
- o Bijlage 1 – Tekeningen

Formulierversie  
2020.01

# Aanvraaggegevens

Ingediende aanvraag/melding

Aanvraagnummer	5401787
Aanvraagnaam	Aanvraag aanleg locatie en toegangsweg TRN-200
Uw referentiecode	-
Ingediend op	07-09-2020
Soort procedure	Geen procedure van toepassing
Projectomschrijving	Ten behoeve van de voorgenomen gaswinning Ternaard wordt een nieuwe gaswinlocatie met bijbehorende toegangsweg aangelegd. Als gevolg van de aanleg van de nieuwe locatie en weg worden een tweetal watergangen gedeeltelijk gedempt, worden duikers en verharding aangebracht en wordt een nieuwe watergang gegraven.
Opmerking	-
Gefaseerd	Nee
Gerelateerde aanvragen/ meldingen:	5433259, 5433261, 5433265
Blokkerende onderdelen weglaten	Nee
Persoonsgegevens openbaar maken	Nee
Bijlagen die later komen	-
Bijlagen n.v.t. of al bekend	-
<b>Bevoegd gezag</b>	
Naam:	Wetterskip Fryslân
Telefoonnummer:	058 2922222
E-mailadres:	info@wetterskipfryslan.nl
Website:	www.wetterskipfryslan.nl
Contactpersoon:	Cluster vergunningverlening

## Overzicht bijgevoegde modulebladen

Aanvraaggegevens

Aanvragergegevens

Locatie van de werkzaamheden

Werkzaamheden en onderdelen

Versnelde afvoer regenwater door verhard oppervlak

- Melding waterstaatswerk of beschermingszone gebruiken

Bijlagen

# Aanvrager bedrijf

## 1 Bedrijf

KvK-nummer	04008869
Vestigingsnummer	000018719953
(Statutaire) naam	Nederlandse Aardolie Maatschappij B.V.
Handelsnaam	NAM

## 2 Contactpersoon

Geslacht	<input type="checkbox"/> Man <input checked="" type="checkbox"/> Vrouw
Voorletters	J.
Voorvoegsels	-
Achternaam	Dekker
Functie	Adviseur

## 3 Vestigingsadres bedrijf

Postcode	9405TA
Huisnummer	2
Huisletter	-
Huisnummertoevoeging	-
Straatnaam	Schepersmaat
Woonplaats	Assen

## 4 Correspondentieadres

Postbus	28000
Postcode	9400HH
Plaats	Assen

## 5 Contactgegevens

Telefoonnummer	0592-368320
Faxnummer	-
E-mailadres	NAM-vergunningen-NAM-LSUIAENL@shell.com

## 6 Akkoordverklaring

Akkoordverklaring

- Hierbij verklaar ik dat ik de aanvraag/melding naar waarheid heb ingevuld, dat ik correspondentie over mijn aanvraag/melding wil ontvangen op het door mij opgegeven e-mailadres of op het door mij opgegeven adres van de berichtenbox en dat ik weet dat er kosten verbonden kunnen zijn aan het indienen van een aanvraag.

# Locatie

## 1 Kadastraal perceelnummer

Burgerlijke gemeente	Noardeast-Fryslân
Kadastrale gemeente	Nes
Kadastrale sectie	C
Kadastraal perceelnummer	1222
Bouwplannaam	-
Bouwnummer	-
Gelden de werkzaamheden in deze aanvraag/melding voor meerdere adressen of percelen?	<input checked="" type="checkbox"/> Ja <input type="checkbox"/> Nee
Specificatie locatie	Betreft ook het perceel kadastraal bekend gemeente Nes, sectie C nummer 1223.

## 2 Eigendomssituatie

Eigendomssituatie van het perceel	<input type="checkbox"/> U bent eigenaar van het perceel <input type="checkbox"/> U bent erfpachter van het perceel <input checked="" type="checkbox"/> U bent huurder van het perceel <input type="checkbox"/> Anders
-----------------------------------	---

## 3 Toelichting

Eventuele toelichting op locatie	Er wordt een mijnbouwlocatie met toegangsweg aangelegd.
----------------------------------	---



Formulierversie  
2020.01

# Melding waterstaatswerk of beschermingszone gebruiken

## Versnelde afvoer regenwater door verhard oppervlak

### 1 Algemene gegevens

Gaat het om een wijziging van een eerdere melding?

Ja  
 Nee

Wat is de geplande begindatum van deze activiteit?

18-10-2021

Geef eventueel een toelichting op de begindatum.

Is o.a. afhankelijk doorlooptijd RCR procedure

Wat is de geplande einddatum van deze activiteit?

-

Geef eventueel een toelichting op de einddatum.

-

# Melding waterstaatswerk of beschermingszone gebruiken

## Versnelde afvoer regenwater door verhard oppervlak

### 1 Versnelde afvoer regenwater door verhard oppervlak

Welke activiteit(en) wilt u uitvoeren met betrekking tot het aanbrengen van verhard oppervlak?

- Aanbrengen van verharding
- Inrichten van een opslagdepot (bijvoorbeeld voor grind of grind)
- Bouwen van dakoppervlak
- Bouwen van kassen
- Anders

Wat is het soort of type van de aan te brengen verharding?

Asfalt

Wat is de oppervlakte van de aan te brengen verharding, dakoppervlak of kassen in m<sup>2</sup>?

0

Omschrijf hoe hemelwater dat op de verharding valt wordt afgevoerd.

Het gedeelte binnen op de locatie wordt via de hoekbak van de locatie op het oppervlaktewater geloosd conform dezelfde voorwaarden als vergund in watervergunning d.d. 16 juli 2015 met kenmerk WFN1511450.

Omschrijf de compenserende of bergende maatregelen voor de aan te brengen verharding, dakoppervlak of kassen.

Er wordt een nieuwe watergang gegraven met een oppervlakte van ca. 1470 m<sup>2</sup>.

### 2 Waterschapspecifieke vragen

Is de aanleg van verhard oppervlak in overeenstemming met bestemmingsplan of omgevingsvergunning

- Ja
- Nee

# Bijlagen

## Formele bijlagen

Naam bijlage	Bestandsnaam	Type	Datum ingediend	Status document
EP201811204806001_pdf	EP201811204806-001.pdf	Gegevens melding Waterstaatswerk of beschermingszone gebruiken Situatietekening, kaart of foto Gegevens versnelde afvoer regenwater door verhard oppervlak	2020-09-07	In behandeling
ie_en_toegangsweg_Wetterskip_Fryslan_pdf	Brief aanvraag aanleg locatie en toegangsweg Wetterskip Fryslan.pdf	Anders	2020-09-07	In behandeling
EP201405200651025_pdf	EP201405200651-025.pdf	Situatietekening, kaart of foto	2020-09-07	In behandeling

Formulierversie  
2020.01

# Aanvraaggegevens

Ingediende aanvraag/melding

Aanvraagnummer	5433259
Aanvraagnaam	Aanvraag aanleg locatie en toegangsweg TRN-200
Uw referentiecode	-
Ingediend op	07-09-2020
Soort procedure	Geen procedure van toepassing
Projectomschrijving	Ten behoeve van de voorgenomen gaswinning Ternaard wordt een nieuwe gaswinlocatie met bijbehorende toegangsweg aangelegd. Als gevolg van de aanleg van de nieuwe locatie en weg worden een tweetal watergangen gedeeltelijk gedempt, worden duikers en verharding aangebracht en wordt een nieuwe watergang gegraven.
Opmerking	-
Gefaseerd	Nee
Gerelateerde aanvragen/ meldingen:	5401787, 5433261, 5433265
Blokkerende onderdelen weglaten	Nee
Persoonsgegevens openbaar maken	Nee
Bijlagen die later komen	-
Bijlagen n.v.t. of al bekend	-
<b>Bevoegd gezag</b>	
Naam:	Wetterskip Fryslân
Telefoonnummer:	058 2922222
E-mailadres:	info@wetterskipfryslan.nl
Website:	www.wetterskipfryslan.nl
Contactpersoon:	Cluster vergunningverlening

## Overzicht bijgevoegde modulebladen

Aanvraaggegevens

Aanvragergegevens

Locatie van de werkzaamheden

Werkzaamheden en onderdelen

Dam (met of zonder duiker) aanleggen, wijzigen of verwijderen

- Melding waterstaatswerk of beschermingszone gebruiken

Bijlagen

# Aanvrager bedrijf

## 1 Bedrijf

KvK-nummer	04008869
Vestigingsnummer	000018719953
(Statutaire) naam	Nederlandse Aardolie Maatschappij B.V.
Handelsnaam	NAM

## 2 Contactpersoon

Geslacht	<input type="checkbox"/> Man <input checked="" type="checkbox"/> Vrouw
Voorletters	J.
Voorvoegsels	-
Achternaam	Dekker
Functie	Adviseur

## 3 Vestigingsadres bedrijf

Postcode	9405TA
Huisnummer	2
Huisletter	-
Huisnummertoevoeging	-
Straatnaam	Schepersmaat
Woonplaats	Assen

## 4 Correspondentieadres

Postbus	28000
Postcode	9400HH
Plaats	Assen

## 5 Contactgegevens

Telefoonnummer	0592-368320
Faxnummer	-
E-mailadres	NAM-vergunningen-NAM-LSUIAENL@shell.com

## 6 Akkoordverklaring

Akkoordverklaring

- Hierbij verklaar ik dat ik de aanvraag/melding naar waarheid heb ingevuld, dat ik correspondentie over mijn aanvraag/melding wil ontvangen op het door mij opgegeven e-mailadres of op het door mij opgegeven adres van de berichtenbox en dat ik weet dat er kosten verbonden kunnen zijn aan het indienen van een aanvraag.

# Locatie

## 1 Kadastraal perceelnummer

Burgerlijke gemeente	Noardeast-Fryslân
Kadastrale gemeente	Nes
Kadastrale sectie	C
Kadastraal perceelnummer	1222
Bouwplannaam	-
Bouwnummer	-
Gelden de werkzaamheden in deze aanvraag/melding voor meerdere adressen of percelen?	<input checked="" type="checkbox"/> Ja <input type="checkbox"/> Nee
Specificatie locatie	Betreft ook het perceel kadastraal bekend gemeente Nes, sectie C nummer 1223.

## 2 Eigendomssituatie

Eigendomssituatie van het perceel	<input type="checkbox"/> U bent eigenaar van het perceel <input type="checkbox"/> U bent erfpachter van het perceel <input checked="" type="checkbox"/> U bent huurder van het perceel <input type="checkbox"/> Anders
-----------------------------------	---

## 3 Toelichting

Eventuele toelichting op locatie	Er wordt een mijnbouwlocatie met toegangsweg aangelegd.
----------------------------------	---



Formulierversie  
2020.01

# Melding waterstaatswerk of beschermingszone gebruiken

Dam (met of zonder duiker) aanleggen, wijzigen of  
verwijderen

## 1 Algemene gegevens

Gaat het om een wijziging van een  
eerdere melding?

- Ja  
 Nee

Wat is de geplande begindatum  
van deze activiteit?

18-10-2021

Geef eventueel een toelichting op  
de begindatum.

Is o.a. afhankelijk doorlooptijd RCR procedure

Wat is de geplande einddatum van  
deze activiteit?

-

Geef eventueel een toelichting op  
de einddatum.

-

Formulierversie  
2020.01

# Melding waterstaatswerk of beschermingszone gebruiken

## Dam (met of zonder duiker) aanleggen, wijzigen of verwijderen

### 1 Dam (met of zonder duiker) aanleggen, wijzigen of verwijderen

Welke activiteit(en) wilt u uitvoeren met betrekking tot de dam?

- Aanleggen van een nieuwe dam  
 Wijzigen van een bestaande dam  
 Verwijderen van een dam

Wat is de lengte van de dam, afgerond in hele meters?

13

In welke lengte-eenheid wilt u de bovenbreedte van de dam opgeven? Kies de eenheid zo, dat u de breedte als een geheel getal kunt opgeven.

- m  
 cm

Wat is de bovenbreedte van de dam, in de door u gekozen eenheid?

7

Bevat de dam een duiker?

- Ja  
 Nee

Wat is de vorm van de duiker?

- Rond  
 Rechthoekig

Wat is de lengte van de duiker op de waterlijn, afgerond in hele meters?

18

Wat is de diameter van de duiker in centimeter?

32

# Bijlagen

## Formele bijlagen

Naam bijlage	Bestandsnaam	Type	Datum ingediend	Status document
EP201811204806001_pdf	EP201811204806-001.pdf	Gegevens melding Waterstaatswerk of beschermingszone gebruiken Situatietekening, kaart of foto Gegevens dam (met of zonder duiker) aanleggen, wijzigen of verwijderen	2020-09-07	In behandeling
ie_en_toegangsweg_Wetterskip_Fryslan_pdf	Brief aanvraag aanleg locatie en toegangsweg Wetterskip Fryslan.pdf	Anders	2020-09-07	In behandeling

Formulierversie  
2020.01

# Aanvraaggegevens

Ingediende aanvraag/melding

Aanvraagnummer	5433265
Aanvraagnaam	Aanvraag aanleg locatie en toegangsweg TRN-200
Uw referentiecode	-
Ingediend op	07-09-2020
Soort procedure	Geen procedure van toepassing
Projectomschrijving	Ten behoeve van de voorgenomen gaswinning Ternaard wordt een nieuwe gaswinlocatie met bijbehorende toegangsweg aangelegd. Als gevolg van de aanleg van de nieuwe locatie en weg worden een tweetal watergangen gedeeltelijk gedempt, worden duikers en verharding aangebracht en wordt een nieuwe watergang gegraven.
Opmerking	-
Gefaseerd	Nee
Gerelateerde aanvragen/ meldingen:	5401787, 5433259, 5433261
Blokkerende onderdelen weglaten	Nee
Persoonsgegevens openbaar maken	Nee
Bijlagen die later komen	-
Bijlagen n.v.t. of al bekend	-
<b>Bevoegd gezag</b>	
Naam:	Wetterskip Fryslân
Telefoonnummer:	058 2922222
E-mailadres:	info@wetterskipfryslan.nl
Website:	www.wetterskipfryslan.nl
Contactpersoon:	Cluster vergunningverlening

## Overzicht bijgevoegde modulebladen

Aanvraaggegevens

Aanvragergegevens

Locatie van de werkzaamheden

Werkzaamheden en onderdelen

Oppervlaktewaterlichaam graven

- Melding waterstaatswerk of beschermingszone gebruiken

Bijlagen

# Aanvrager bedrijf

## 1 Bedrijf

KvK-nummer	04008869
Vestigingsnummer	000018719953
(Statutaire) naam	Nederlandse Aardolie Maatschappij B.V.
Handelsnaam	NAM

## 2 Contactpersoon

Geslacht	<input type="checkbox"/> Man <input checked="" type="checkbox"/> Vrouw
Voorletters	J.
Voorvoegsels	-
Achternaam	Dekker
Functie	Adviseur

## 3 Vestigingsadres bedrijf

Postcode	9405TA
Huisnummer	2
Huisletter	-
Huisnummertoevoeging	-
Straatnaam	Schepersmaat
Woonplaats	Assen

## 4 Correspondentieadres

Postbus	28000
Postcode	9400HH
Plaats	Assen

## 5 Contactgegevens

Telefoonnummer	0592-368320
Faxnummer	-
E-mailadres	NAM-vergunningen-NAM-LSUIAENL@shell.com

## 6 Akkoordverklaring

Akkoordverklaring

- Hierbij verklaar ik dat ik de aanvraag/melding naar waarheid heb ingevuld, dat ik correspondentie over mijn aanvraag/melding wil ontvangen op het door mij opgegeven e-mailadres of op het door mij opgegeven adres van de berichtenbox en dat ik weet dat er kosten verbonden kunnen zijn aan het indienen van een aanvraag.

# Locatie

## 1 Kadastraal perceelnummer

Burgerlijke gemeente	Noardeast-Fryslân
Kadastrale gemeente	Nes
Kadastrale sectie	C
Kadastraal perceelnummer	1222
Bouwplannaam	-
Bouwnummer	-
Gelden de werkzaamheden in deze aanvraag/melding voor meerdere adressen of percelen?	<input checked="" type="checkbox"/> Ja <input type="checkbox"/> Nee
Specificatie locatie	Betreft ook het perceel kadastraal bekend gemeente Nes, sectie C nummer 1223.

## 2 Eigendomssituatie

Eigendomssituatie van het perceel	<input type="checkbox"/> U bent eigenaar van het perceel <input type="checkbox"/> U bent erfpachter van het perceel <input checked="" type="checkbox"/> U bent huurder van het perceel <input type="checkbox"/> Anders
-----------------------------------	---

## 3 Toelichting

Eventuele toelichting op locatie	Er wordt een mijnbouwlocatie met toegangsweg aangelegd.
----------------------------------	---



Formulierversie  
2020.01

# Melding waterstaatswerk of beschermingszone gebruiken

## Oppervlaktewaterlichaam graven

### 1 Algemene gegevens

Gaat het om een wijziging van een  
eerdere melding?

- Ja  
 Nee

Wat is de geplande begindatum  
van deze activiteit?

18-10-2021

Geef eventueel een toelichting op  
de begindatum.

Is o.a. afhankelijk doorlooptijd RCR procedure

Wat is de geplande einddatum van  
deze activiteit?

-

Geef eventueel een toelichting op  
de einddatum.

-

Formulierversie  
2020.01

# Melding waterstaatswerk of beschermingszone gebruiken

## Oppervlaktewaterlichaam graven

### 1 Oppervlaktewaterlichaam graven

Welke graafactiviteit(en) wilt u uitvoeren?

- Graven van een nieuw oppervlaktewaterlichaam  
 Verbreden van een bestaand oppervlaktewaterlichaam

Wat is de lengte van het nieuwe oppervlaktewaterlichaam, afgerond in hele meters?

247

In welke lengte-eenheid wilt u de bodembreedte van het oppervlaktewaterlichaam opgeven? Kies de eenheid zo, dat u de breedte als een geheel getal kunt opgeven.

- m  
 cm

Wat is de bodembreedte van het nieuwe oppervlaktewaterlichaam, in de door u opgegeven eenheid?

2

Wat is de taludhelling van het nieuw te graven oppervlaktewaterlichaam?

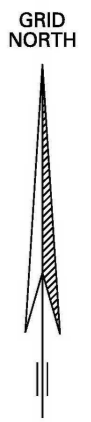
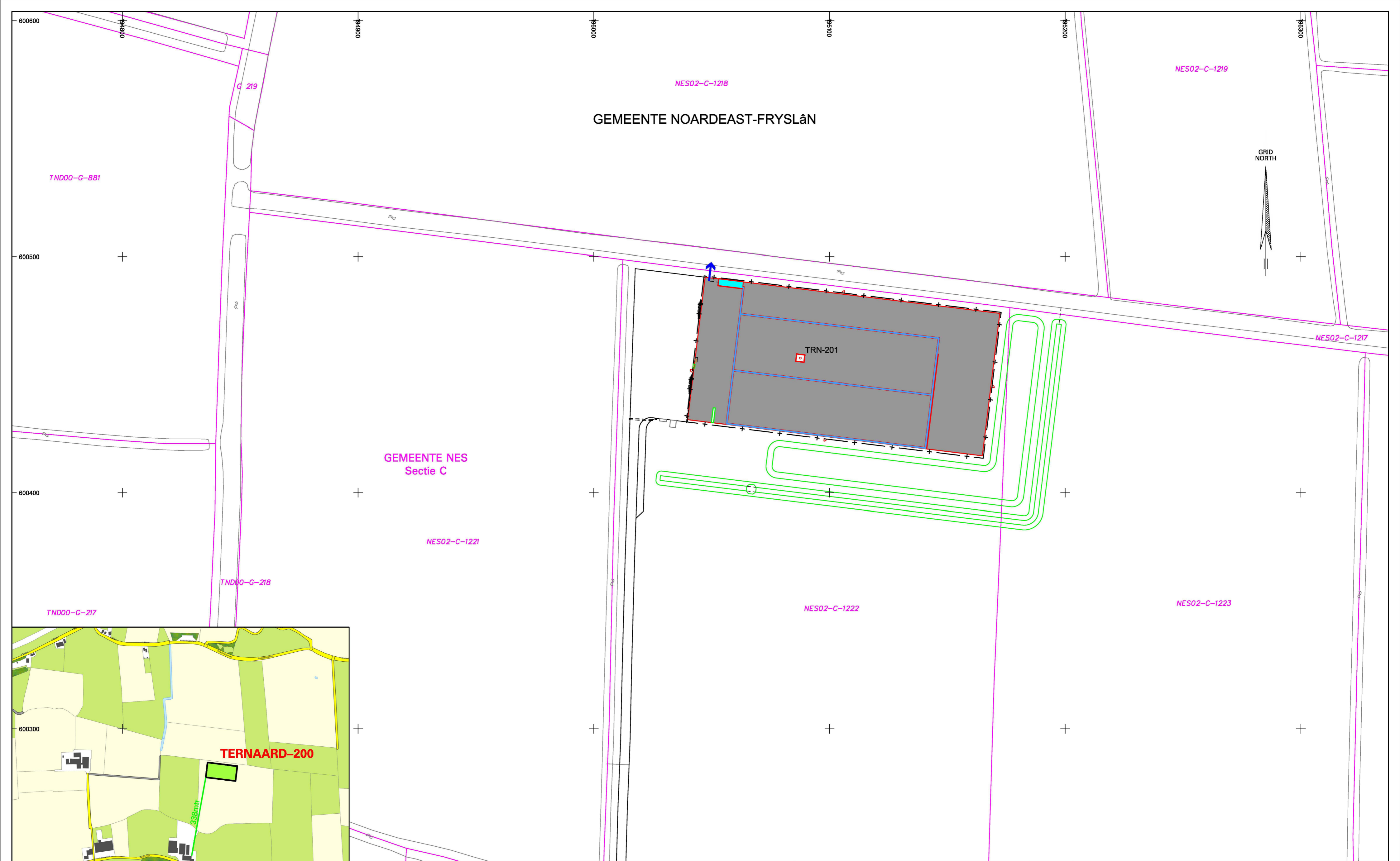
1:1

# Bijlagen

## Formele bijlagen

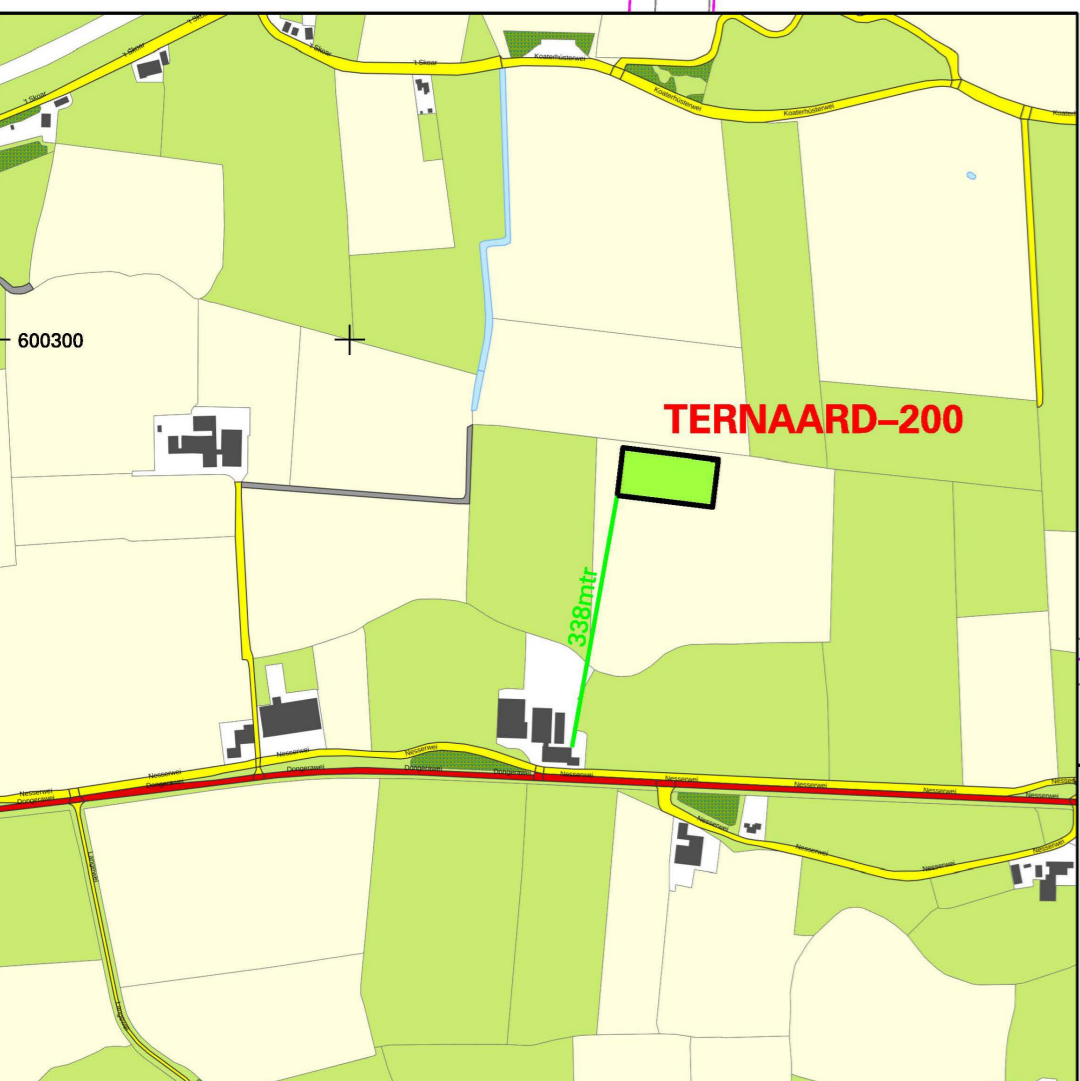
Naam bijlage	Bestandsnaam	Type	Datum ingediend	Status document
EP201811204806001_pdf	EP201811204806-001.pdf	Gegevens melding Waterstaatswerk of beschermingszone gebruiken Situatietekening, kaart of foto Gegevens oppervlaktewaterlichaam graven	2020-09-07	In behandeling
ie_en_toegangsweg_Wetterskip_Fryslan_pdf	Brief aanvraag aanleg locatie en toegangsweg Wetterskip Fryslan.pdf	Anders	2020-09-07	In behandeling

## **Bijlage 1**



GEMEENTE NES  
Sectie C

GEMEENTE NOARDEAST-FRYSLÂN



**TERNAARD-200**

338m

- LEGENDA**
- GECONTROLEERD HEMELWATER (lozing op niet aangewezen watergang)
  - PUTTERREIN
  - HOEKBAK
  - GOTENPATROON



GEGEVENSSTAAT			Gewijzigd
Kodastrele gemeente (n)	Sectie (s)	Perceelnr. (s)	01-09-2020
NES	C	1222	
Plootselijk bekend	NESSERWEI		
Bestuurlijke gemeente	GEMEENTE NOARDEAST-FRYSLÂN		
Winningsvergunning	NOORD-FRIESLAND		
Afst. tot dichtstbijzijnde woonbebouwing	338 m		

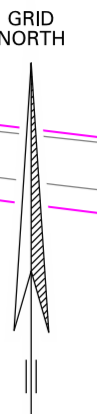


NEDERLANDSE AARDOLIE MAATSCHAPPIJ

OVERZICHTSKAART  
LOZINGSPUNTEN WATERWET  
**TERNAARD-200**

Schaal 1 : 1000

Datum :	01-09-2020	Tekening nr. :	EP201405200651025
Laatste wijziging :	01-09-2020		



GEMEENTE NOARDEAST-FRYSLÂN

GEMEENTE NES  
Sectie C

NES02-C-1221

NES02-C-1222

NES02-C-1223

NES02-C-1198

C 1197

C 1132

C 1377

11

TND00-G-341

G 343

G 915

G 344

TND00-G-437

G 809

G 810

GEMEENTE NOARDEAST-FRYSLÂN

GEMEENTE NES  
Sectie C

NES02-C-1221

NES02-C-1222

NES02-C-1223

NES02-C-1198

C 1197

C 1132

C 1377

11

TND00-G-341

G 343

G 915

G 344

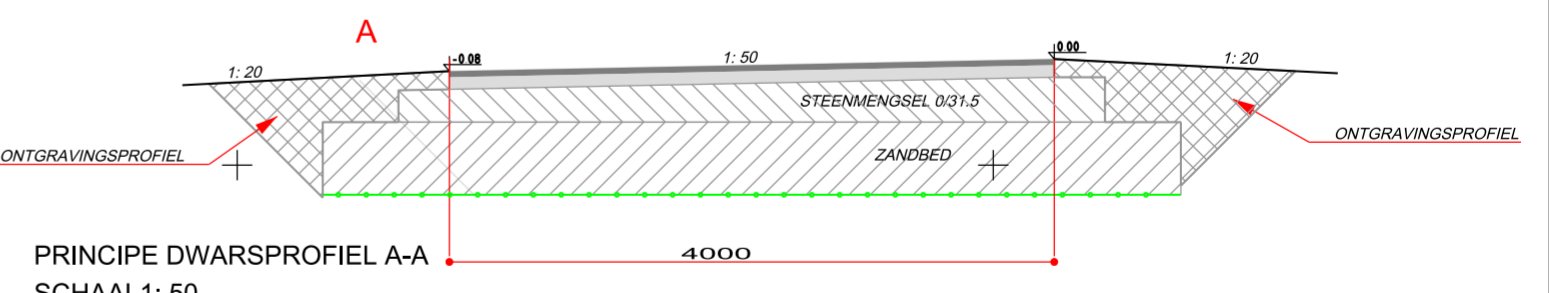
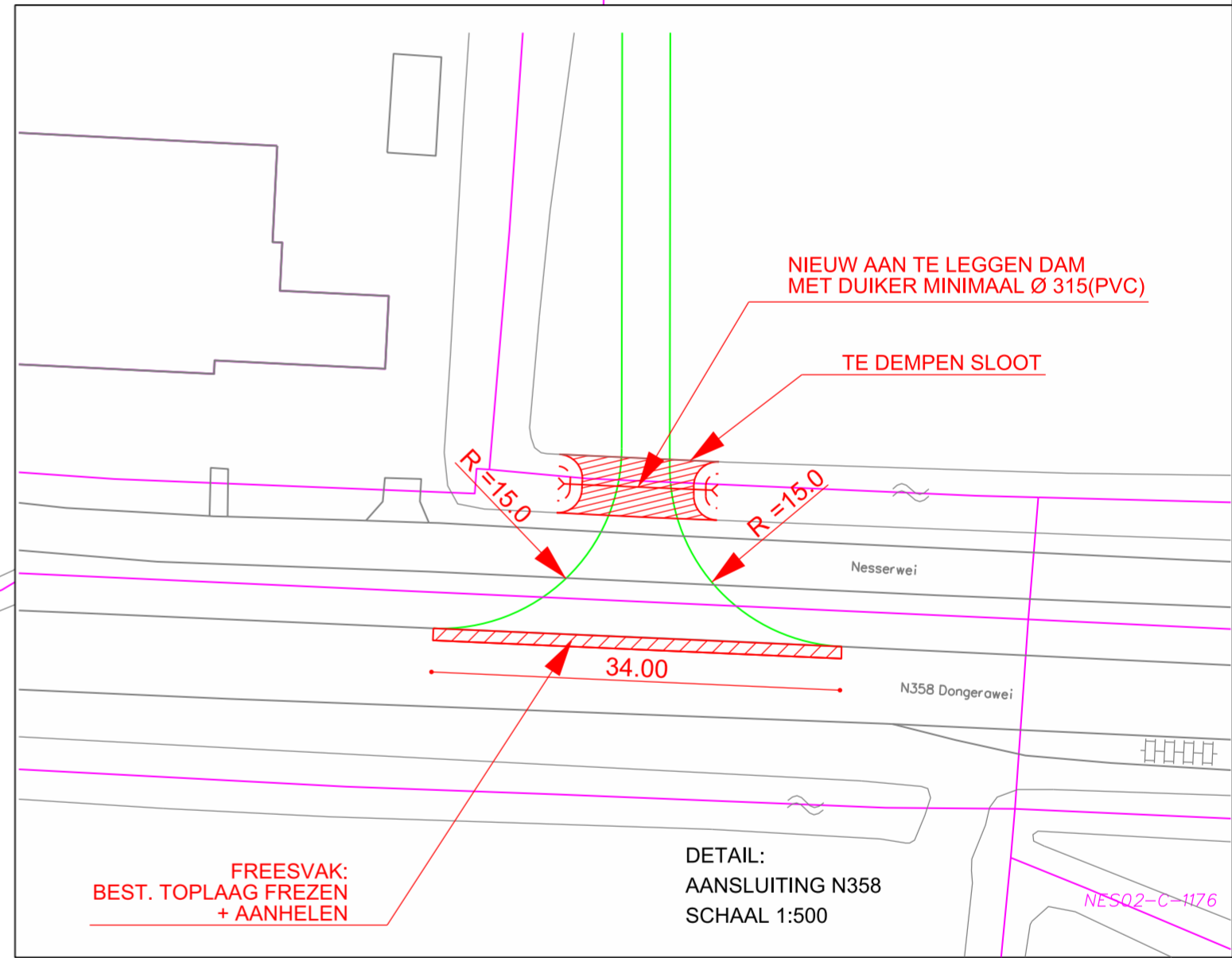
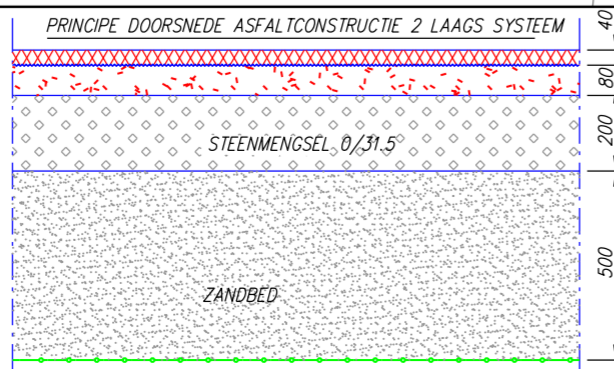
TND00-G-437

G 809

G 810

LEGENDA

- 2 LAAGS SYSTEEM:
- TOPLAAG; 40 mm AC 16 SURF D3
- KLEEF-LAAG; TYPE O/M (toepassen tussen toplaag en onderlaag)
- ONDERLAAG; 80 mm AC 22 BASE 02
- FUNDERING; ZAND EN OF STEENMENGSEL
- DRUKVERDELEND SCHEIDINGSDOEK;
- GEOLON PP40 (onder het zand bed)



NEDERLANDSE AARDOLIE MAATSCHAPPIJ

INRITVERGUNNING  
LOCATIE  
TERNAARD-200  
Schaal 1 : 1000

Projection system: RD  
Ellipsoïde: Bessel (1841)  
Datum: Amersfoort

Datum : 26-11-2018  
Tekening nr. : EP201811204806001

Laatste wijziging : 20-11-2019