

RAPPORT

## Deelrapport Milieueffecten

MER Porthos - CO2 transport en opslag

Klant: Porthos Development C.V.

Referentie: I&BBF8260R001D0.1

Status: 2.0/Definitief

Datum: 1-9-2020

HASKONINGDHV NEDERLAND B.V.

George Hintzenweg 85  
3068 AX ROTTERDAM  
Industry & Buildings  
Trade register number: 56515154

+31 88 348 90 00 **T**  
+31 10 209 44 26 **F**  
info@rhdhv.com **E**  
royalhaskoningdhv.com **W**

Titel document: Deelrapport Milieueffecten

Ondertitel:  
Referentie: I&BBF8260R001D0.1  
Status: Definitief  
Datum: 1-9-2020  
Projectnaam: MER CCS Porthos  
Projectnummer: BF8260

---

---

---

---

---

---

Classificatie

Projectgerelateerd



*Behoudens andersluidende afspraken met de Opdrachtgever, mag niets uit dit document worden verveelvoudigd of openbaar gemaakt of worden gebruikt voor een ander doel dan waarvoor het document is vervaardigd. HaskoningDHV Nederland B.V. aanvaardt geen enkele verantwoordelijkheid of aansprakelijkheid voor dit document, anders dan jegens de Opdrachtgever.*

## Inhoud

<b>1</b>	<b>Introductie</b>	<b>10</b>
1.1	Opbouw van het MER	10
1.2	Alternatieven en varianten	11
1.3	Uitgangspunten effectbeoordeling	12
1.3.1	Referentiesituatie	13
1.3.2	Classificatie van milieueffecten	13
1.3.3	Thema's en aspecten van de milieubeoordeling	14
1.4	Opzet van het deelrapport	16
	<b>Deel 1 – Milieueffecten afvang</b>	<b>19</b>
<b>2</b>	<b>Afvanginstallaties</b>	<b>20</b>
2.1	Introductie	20
2.2	Milieueffecten afvangtechnieken	21
2.2.1	Overzicht energieverbruik	22
2.2.2	Overzicht van indirecte CO <sub>2</sub> -emissies	23
2.2.3	Thermische belasting milieu	24
2.2.4	Overzicht van mogelijke luchtmissies	25
2.3	Scenario's voor CO <sub>2</sub> -afvang Porthos	28
<b>3</b>	<b>Aansluitleidingen</b>	<b>30</b>
	<b>Deel 2 – Milieueffecten landdeel</b>	<b>32</b>
<b>4</b>	<b>Bodem</b>	<b>34</b>
4.1	Wet- en regelgeving	34
4.1.1	Wet bodembescherming	34
4.1.2	Besluit bodemkwaliteit	35
4.1.3	Besluit Uniforme Saneringen	35
4.1.4	Nederlandse Richtlijn Bodembescherming	36
4.1.5	Explosieven	36
4.2	Huidige situatie en autonome ontwikkelingen	38
4.2.1	Studiegebied	38
4.2.2	Autonome ontwikkelingen	38
4.3	Bodemonderzoek	38
4.3.1	Resultaten van de bodemscan	39
4.3.2	Historisch vooronderzoek	40
4.3.3	Algemene aanpak bodemverontreinigingen	40
4.4	Beoordelingskader	46
4.5	Milieueffecten	46

4.5.1	Bodembeweging	47
4.5.2	Bodemkwaliteit	47
4.5.3	Bodemberoering	49
4.5.4	Grondbalans	49
4.5.5	Explosieven	49
4.5.6	Samenvatting effectbeoordeling bodem	50
4.6	Leemten in kennis	51
4.6.1	Leemten in kennis	51
4.6.2	Monitoring	51
<b>5</b>	<b>Water</b>	<b>52</b>
5.1	Wet- en regelgeving	52
5.1.1	Europese Kaderrichtlijn Water	52
5.1.2	Bestuursakkoord Water	53
5.1.3	Nationaal Waterplan	53
5.1.4	Waterbeleid voor de 21 <sup>e</sup> eeuw	54
5.1.5	Waterwet	54
5.1.6	Provinciaal en gemeentelijk beleid	55
5.1.7	Waterschap Hollandse Delta en Rijkswaterstaat	55
5.1.8	Beste Beschikbare Technieken koelwater	56
5.2	Huidige situatie en autonome ontwikkelingen	56
5.2.1	Studiegebied	56
5.2.2	Autonome ontwikkelingen	61
5.3	Wateronderzoek	61
5.3.1	Modellering koelwaterlozing met TRIWAQ	61
5.4	Beoordelingskader	63
5.5	Milieueffecten	64
5.5.1	Grondwater	64
5.5.2	Oppervlaktewater	66
5.5.3	Samenvatting effectbeoordeling water	71
5.6	Leemten in kennis	72
<b>6</b>	<b>Archeologie</b>	<b>73</b>
6.1	Wet- en regelgeving	73
6.1.1	Erfgoedwet	73
6.1.2	Wet ruimtelijke ordening	73
6.1.3	Woningwet	73
6.1.4	Wet milieubeheer	74
6.1.5	Tracéwet	74
6.1.6	Ontgrondingenwet	74
6.2	Archeologisch onderzoek	74
6.3	Beoordelingskader	75
6.4	Milieueffecten	75

6.4.1	Compressorstation	76
6.4.2	Transportleiding	76
6.4.3	Samenvatting effectbeoordeling archeologie	76
6.5	Leemten in kennis	77
<b>7</b>	<b>Landschappelijke inpassing en cultuurhistorie</b>	<b>78</b>
7.1	Wet- en regelgeving	78
7.2	Huidige situatie en autonome ontwikkelingen	78
7.2.1	Studiegebied	78
7.3	Beoordelingskader	79
7.4	Milieueffecten	79
7.4.1	Behoud landschappelijke waarden	80
7.4.2	Samenvatting effectbeoordeling landschappelijke inpassing	80
7.5	Leemten in kennis	81
<b>8</b>	<b>Geluid</b>	<b>82</b>
8.1	Wet en regelgeving	82
8.1.1	Nationaal niveau	82
8.1.2	Regionaal en lokaal niveau	84
8.2	Huidige situatie en autonome ontwikkelingen	85
8.2.1	Studiegebied	85
8.3	Geluidsberekeningen	85
8.3.1	Leidingtracé	86
8.3.2	Compressorstation	89
8.4	Beoordelingskader	90
8.5	Milieueffecten	91
8.5.1	Leidingtracé	91
8.5.2	Compressorstation	96
8.5.3	Samenvatting effectbeoordeling geluid	101
8.6	Leemten in kennis	102
<b>9</b>	<b>Lucht</b>	<b>103</b>
9.1	Wet- en regelgeving	103
9.1.1	Wet luchtkwaliteit	103
9.1.2	Regeling beoordeling luchtkwaliteit	106
9.1.3	Stikstofdepositie	106
9.2	Huidige situatie en autonome ontwikkelingen	107
9.3	Beoordelingskader	107
9.4	Milieueffecten	108
9.4.1	Luchtkwaliteit	108
9.4.2	NO <sub>x</sub> -emissie	111

9.4.3	CO <sub>2</sub> -emissie	112
9.5	Samenvatting effectbeoordeling lucht	113
9.6	Leemten in kennis	113
<b>10</b>	<b>Natuur</b>	<b>115</b>
10.1	Wet- en regelgeving	115
10.1.1	Natura 2000	115
10.1.2	Wet Natuurbescherming	116
10.1.3	Visie Ruimte en mobiliteit en Verordening ruimte	120
10.1.4	Managementplan beschermde soorten Havenbedrijf Rotterdam	121
10.2	Huidige situatie en autonome ontwikkelingen	121
10.2.1	Studiegebied	121
10.2.2	Beschermde soorten	125
10.2.3	Autonome ontwikkelingen	128
10.3	Beoordelingskader	128
10.3.1	Afbakening effecten en beoordelingskader	128
10.3.2	Effectbeoordeling	129
10.3.3	Gebruikte technieken, modellen en bronnen	130
10.4	Milieueffecten	133
10.4.1	Beschermde soorten	134
10.4.2	Stikstofverspreidingsberekeningen	142
10.4.3	Natura 2000-gebieden en NNN gebieden	149
10.5	Samenvatting effectbeoordeling natuur	152
10.6	Leemten in kennis	154
<b>11</b>	<b>Externe veiligheid</b>	<b>155</b>
11.1	Wet en regelgeving	155
11.1.1	Besluit externe veiligheid buisleidingen	155
11.1.2	Besluit externe veiligheid inrichtingen	156
11.1.3	Veiligheidscontour van de Maasvlakte	157
11.2	Huidige situatie en autonome ontwikkelingen	159
11.2.1	Studiegebied	159
11.2.2	Autonome ontwikkelingen	160
11.1	QRA-berekeningen met Safeti-NL 8.21	160
11.2	Beoordelingskader	162
11.3	Milieueffecten	164
11.3.1	Transportleiding	164
11.3.2	Compressorstation	168
11.3.3	Groepsrisico	170
11.4	Samenvatting effectbeoordeling externe veiligheid	171
11.5	Leemten in kennis	172

<b>12</b>	<b>Geur en licht</b>	<b>173</b>
12.1	Wet- en regelgeving	173
12.1.1	Beleid	173
12.2	Huidige situatie en autonome ontwikkelingen	174
12.2.1	Studiegebied	174
12.3	Beoordelingskader	174
12.4	Milieueffecten	175
12.4.1	Geur	175
12.4.2	Licht	175
12.5	Samenvatting effectbeoordeling geur en licht	176
<b>13</b>	<b>Afval</b>	<b>177</b>
13.1	Beoordelingskader	177
13.2	Milieueffecten	177
13.3	Samenvatting effectbeoordeling afval	178
<b>14</b>	<b>Verkeer</b>	<b>179</b>
14.1	Milieueffecten transportbewegingen	179
14.2	Samenvatting effectbeoordeling verkeer	180
<b>15</b>	<b>Gevolgen voor gezondheid en energieverbruik</b>	<b>182</b>
15.1	Gezondheid	182
15.1.1	Laagfrequente geluid	182
15.1.2	Samenvatting effectbeoordeling gezondheid	183
15.2	Energieverbruik en CO <sub>2</sub> -emissies	184
15.2.1	Samenvatting effectbeoordeling energieverbruik	185
<b>16</b>	<b>Samenvatting effecten Porthos infrastructuur - land</b>	<b>187</b>
16.1.1	Aanlegfase	187
16.1.2	Gebruiksfase	189
16.1.3	Afsluitfase	190
<b>Deel 3 – Milieueffecten Zeedeel</b>		<b>191</b>
<b>17</b>	<b>Zeedeel Transportleiding en Platform P18-A</b>	<b>193</b>
17.1	Wet en regelgeving	194
17.1.1	Mijnbouwwet	194
17.1.2	Wet natuurbescherming	195
17.1.3	Wet milieubeheer	195
17.2	Waterwet	195
17.2.1	Kaderrichtlijn Water	197

17.2.2	Kaderrichtlijn Mariene Strategie	197
17.2.3	Nationaal Waterplan 2016-2021 (NWP)	198
17.2.4	Beheerplan voor de Rijkswateren	199
17.2.5	Scheepvaartverkeerswet	200
17.3	Overige regelgeving	201
17.3.1	Besluit externe veiligheid buisleidingen	201
17.3.2	CEFAS certificering	202
17.4	Alternatieven en varianten	202
17.5	Studiegebied	203
17.5.1	Beschermde gebieden	204
17.5.2	Beschermde soorten	205
17.6	Beoordelingskader	209
<b>18</b>	<b>Milieueffecten transportleiding</b>	<b>210</b>
18.1	Zeebodem	211
18.1.1	Bodemberoering	211
18.1.2	Bodemtemperatuur toename	212
18.1.3	Samenvatting effectbeoordeling zeebodem	214
18.2	Zeewater	214
18.2.1	Vertroebeling	215
18.2.2	Toxische stoffen	218
18.2.3	Samenvatting effect beoordeling zeewater	219
18.3	Onderwatergeluid	220
18.3.1	Huidige situatie en autonome ontwikkelingen	221
18.3.2	Aanlegfase	221
18.3.3	Gebruiksfase	222
18.3.4	Samenvatting effect beoordeling onderwatergeluid	222
18.4	Luchtemissies	223
18.4.1	Huidige situatie en autonome ontwikkelingen	224
18.4.2	Stikstof (NO <sub>x</sub> ) en fijn stof (PM <sub>10</sub> )	224
18.4.3	Samenvatting effectbeoordeling luchtemissies	224
18.5	Mariene natuur	226
18.5.1	Beoordelingskader	226
18.5.2	Bodemberoering en vertroebeling	227
18.5.3	Warmteontwikkeling	228
18.5.4	Onderwatergeluid	228
18.5.5	Samenvatting effectbeoordeling mariene natuur	231
18.6	Vogels	232
18.6.1	Verstoring	232
18.6.2	Samenvatting effectbeoordeling vogels	233
18.7	Archeologie	234
18.7.1	Huidige situatie en autonome ontwikkelingen	235
18.7.2	Archeologisch onderzoek	235



18.7.3	Scheepswrakken en niet gesprongen explosieven	237
18.7.4	Archeologische waarden	238
18.7.5	Samenvatting effectbeoordeling archeologie	240
18.8	Nautische veiligheid	241
18.8.1	Scheepvaart	241
18.8.2	Aanvaring buisleiding	243
18.8.3	Risicoanalyse/Falen buisleiding	245
18.8.4	Samenvatting effectbeoordeling nautische veiligheid	247
18.9	Energieverbruik	247
18.10	Afvalstoffen	248
18.10.1	Gevaarlijke stoffen (ZZS)	248
18.10.2	Reststoffen	248
18.10.3	Samenvatting effectbeoordeling afvalstoffen	248
18.11	Overige gebruiksfuncties	249
18.10.4	Visserij	249
18.10.5	Huidige situatie en autonome ontwikkelingen	249
18.10.6	Winning van oppervlakte delfstoffen	249
18.10.7	Offshore mijnbouw	251
18.10.8	Baggerstortlocaties	252
18.10.9	Kabels en leidingen	253
18.10.10	Militaire activiteiten	253
18.10.11	Windparken	254
18.10.12	Recreatie	255
18.10.13	Samenvatting effectbeoordeling overige gebruiksfuncties	257
18.11	Ruimtebeslag	257
18.12	Samenvatting effecten Zeeleiding	258
18.13	Leemten in kennis	261
<b>19</b>	<b>Milieueffecten Platform P18-A</b>	<b>262</b>
19.1	Zeewater	262
19.1.1	Huidige situatie en autonome ontwikkelingen	262
19.1.2	Sanitair	263
19.1.3	Aanpassen putten	263
19.1.4	Samenvatting effectbeoordeling zeewater	264
19.2	Luchtemissies	265
19.2.1	Huidige situatie en autonome ontwikkelingen	265
19.2.2	Stikstof (NO <sub>x</sub> ) en fijn stof (PM <sub>10</sub> )	266
19.2.3	Stikstofdepositie	268
19.2.4	Samenvatting effectbeoordeling luchtemissies	268
19.3	Licht	269
19.3.1	Huidige situatie en autonome ontwikkelingen	269
19.3.2	Lichthinder	269
19.3.3	Samenvatting effectbeoordeling lichtemissies	270

<b>19.4</b>	<b>Onderwatergeluid</b>	<b>270</b>
19.4.1	Huidige situatie en autonome ontwikkelingen	270
19.4.2	Onderzoek onderwatergeluid	270
19.4.3	Onderwatergeluid	271
19.4.4	Samenvatting effectbeoordeling onderwatergeluid	272
<b>19.5</b>	<b>Mariene natuur</b>	<b>272</b>
19.5.1	Huidige situatie en autonome ontwikkelingen	272
19.5.2	Zeezoogdieren	272
19.5.3	Overige aspecten	273
19.5.4	Vogels en vleermuizen	273
19.5.5	Vissen	273
19.5.6	Samenvatting effectbeoordeling mariene natuur	273
<b>19.6</b>	<b>Veiligheid</b>	<b>274</b>
19.6.1	Huidige situatie en autonome ontwikkelingen	274
19.6.2	Nautische veiligheid	274
19.6.3	Huidige situatie en autonome ontwikkelingen	274
19.6.4	Rammen en aandrijven	275
19.6.5	Samenvatting effectbeoordeling Nautische veiligheid	276
19.6.6	Externe veiligheid	276
19.6.7	Huidige situatie en autonome ontwikkelingen	277
19.6.8	Plaatsgebonden risico	278
19.6.9	Groepsrisico	279
19.6.10	Samenvatting effectbeoordeling externe veiligheid	280
<b>19.7</b>	<b>Energieverbruik</b>	<b>280</b>
19.7.1	Huidige situatie en autonome ontwikkelingen	280
19.7.2	Afweging opties voor energievoorziening op het platform	281
19.7.3	Apparatuur, putten en transport	281
19.7.4	Samenvatting effectbeoordeling energieverbruik	282
<b>19.8</b>	<b>Afvalstoffen</b>	<b>282</b>
19.8.1	Huidige situatie en autonome ontwikkelingen	282
19.8.2	Opslag en gebruik milieugevaarlijke stoffen	283
19.8.3	Reststoffen	283
<b>19.9</b>	<b>Samenvatting effecten Platform P18-A</b>	<b>285</b>
<b>Deel 4 – Samenvattende bevindingen</b>		<b>287</b>
<b>20</b>	<b>Energieverbruik en CO<sub>2</sub>-balans van de CCS-keten</b>	<b>288</b>
20.1	Energieverbruik	288
20.2	CO <sub>2</sub> -balans	292
20.2.1	Uitgangspunten CO <sub>2</sub> -balans	292
20.2.2	Vaststellen (in-)directe CO <sub>2</sub> -emissie	293
20.2.3	Bevindingen CO <sub>2</sub> -balans	296

<b>21</b>	<b>Samenvatting milieueffecten</b>	<b>297</b>
21.1	Samenvatting aanlegfase	297
21.2	Samenvatting gebruiksfase	298
21.3	Samenvatting afsluitfase	299
<b>22</b>	<b>Woordenlijst en afkortingen</b>	<b>300</b>

#### **Milieuaspect bodem**

Bijlage 1. Antea, 2019. Historisch bodemonderzoek - leiding tracé landdeel  
Bijlage 1a. Gemeente Rotterdam, 2014. Bodemkwaliteitskaart 0 tot 1 m 0-mm  
Bijlage 1b. Gemeente Rotterdam, 2014. Bodemkwaliteitskaart 1 tot 2 m 0-mm  
Bijlage 1c. RHDHV, 2019. Bodemrisicoanalyse

#### **Milieuaspect water**

Bijlage 2. Antea, 2020. Geohydrologisch onderzoek - leiding tracé landdeel  
Bijlage 3. RHDHV, 2020. Modellerings koelwaterlozing

#### **Milieuaspect natuur**

Bijlage 4: RHDHV, 2020. Passende Beoordeling  
Bijlage 4a: RHDHV, 2020. Natuurtoets

#### **Milieuaspect externe veiligheid**

Bijlage 5. RHDHV, 2020. QRA transportleiding landdeel  
Bijlage 6. RHDHV, 2020. QRA compressorstation

#### **Milieuaspect geluid**

Bijlage 7. RHDHV, 2020. Geluidsmodellering compressorstation

#### **Milieuaspect lucht**

Bijlage 8. RHDHV, 2019. Notitie stikstofdepositieberekeningen

#### **Milieuaspect archeologie**

Bijlage 9. Periplus, 2020. Bureauonderzoek Porthos zeedeel pijpleiding  
Bijlage 9a. Periplus, 2019. Archeologisch onderzoek kruising Maasgeul TenneT  
Bijlage 9b. Raap 2011. Archeologisch onderzoek leidingtracé ROAD  
Bijlage 9c. Gemeente Rotterdam, 2020. Beleidsbesluit CO<sub>2</sub>-leiding  
Bijlage 9d. Gemeente Rotterdam, 2020. Beleidsbesluit locatie compressorstation

#### **Milieuaspect onderwatergeluid**

Bijlage 10. RHDHV, 2019. Onderwatergeluid Porthos

## 1 Introductie

In dit deelrapport wordt een beschrijving gegeven van de milieueffecten van de verschillende componenten van de Porthos infrastructuur. Dit heeft betrekking op de onderdelen op land en op zee. Ook wordt er een beknopte beschrijving van de mogelijke effecten bij de leveranciers van CO<sub>2</sub> gegeven.

### 1.1 Opbouw van het MER

Voor het project Porthos is een gecombineerde Project-MER / Plan-MER opgesteld, zoals aangegeven in het onderstaande schema. Het MER bestaat uit een Samenvattend hoofdrapport, voorzien van een Publiekssamenvatting. Ter onderbouwing van het Samenvattend hoofdrapport zijn drie deelrapporten opgesteld, met de Technische beschrijving van Porthos, de Milieueffecten en de Opslag diepe ondergrond. Bij de deelrapporten zijn als bijlagen de rapporten van onderliggende technische deelstudies opgenomen, die specifiek voor dit MER zijn uitgevoerd. Verder wordt verwezen naar beschikbare algemene literatuur en studies uitgevoerd bij eerdere CCS MER onderzoeken.

Dit rapport betreft het deelrapport Milieueffecten. De effecten in dit deelrapport zijn gebaseerd op de informatie in het deelrapport Technische beschrijving en op hoofdlijnen weergegeven in het Samenvattend hoofdrapport.



Figuur 1.1 Overzicht rapportagestructuur MER Porthos

#### Technische deelstudies

Ter onderbouwing van de toetsing van milieueffecten zijn in de bijlage de rapporten van onderstaande technische deelstudies opgenomen:

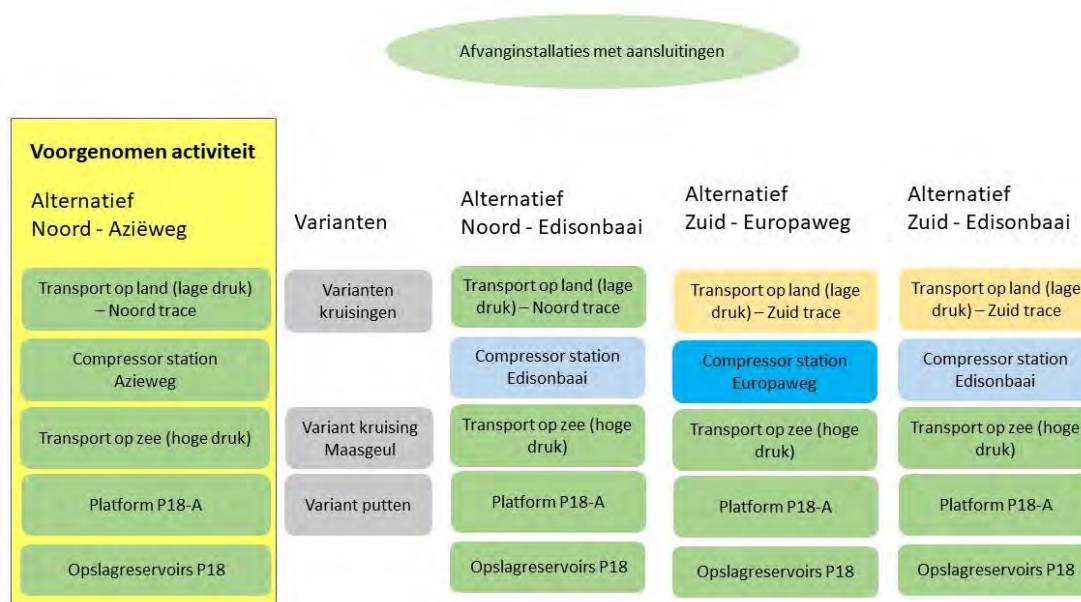
- Bijlage 1. Antea, 2019. Historisch bodemonderzoek - leiding tracé landdeel
- Bijlage 1c. RHDHV, 2019. Bodemrisicoanalyse
- Bijlage 2. Antea, 2020. Geohydrologisch onderzoek - leiding tracé landdeel
- Bijlage 3. RHDHV, 2020. Modellerings koelwaterlozing
- Bijlage 4: RHDHV, 2020. Passende Beoordeling;
- Bijlage 4a: RHDHV, 2020. Natuurtoets,.

- Bijlage 5. RHDHV, 2020. QRA transportleiding landdeel
- Bijlage 6. RHDHV, 2020. QRA compressorstation
- Bijlage 7. RHDHV, 2020. Geluidsmodellering compressorstation
- Bijlage 8. RHDHV, 2019. Notitie stikstofdepositieberekeningen
- Bijlage 9. Periplus, 2020. Archeologisch bureauonderzoek Porthos pijpleiding
- Bijlage 10. RHDHV, 2019. Onderwatergeluid Porthos

## 1.2 Alternatieven en varianten

### Beschrijving voorgenomen activiteit, alternatief en varianten

De milieueffecten hebben betrekking op de voorgenomen activiteit, dat wil zeggen de wijze waarop Porthos de infrastructuur wil realiseren en gebruiken. Er zijn echter keuzes te maken waaronder voor de ligging van de transportleiding, de ligging van het compressorstation en de wijze waarop waterwegen worden gekruist. In dit MER worden de verschillende opties ondergebracht in alternatieven en varianten.



Figuur 1.2 Overzicht onderdelen voorgenomen activiteit, alternatief en varianten

Er worden vier alternatieven onderzocht, waaronder het alternatief dat de voorgenomen activiteit beschrijft. Het bovenstaande schema geeft een overzicht van de componenten, de alternatieven en de varianten. De voorgenomen activiteit is de meest voor de hand liggende toepassing, maar de varianten kunnen later alsnog de voorkeur krijgen op milieukundige, technische of financiële gronden.

De alternatieven hebben veel overeenkomstige componenten, die niet steeds opnieuw onderzocht hoeven te worden. In het deelrapport Milieueffecten worden de afzonderlijke componenten onderzocht. De effecten kunnen dan worden samengevoegd in de alternatieven en varianten. De afzonderlijk te onderzoeken onderdelen bestaan uit:

**Landdeel:**

- Leidingtracé noord en leidingtracé zuid in de leidingstrook<sup>1</sup>;
- Verschillende soorten kruisingen van waterwegen en andere infrastructuur;
- Het compressorstation waarvoor drie mogelijke locaties zijn onderzocht, inclusief aansluitende voorzieningen voor elektriciteit en koelwater.

**Zeedeel:**

- Kruising van de zeewering op de Maasvlakte en de Maasgeul via een boring of een gebaggerde geul;
- Zeedeel van de transportleiding vanaf de kust naar het platform P18-A;
- Platform P18-A en de installaties en putten op het platform.

### 1.3 Uitgangspunten effectbeoordeling

De milieuthema's zijn onderzocht conform de Notitie Reikwijdte en Detailniveau, waarin onder meer het advies van de commissie voor de m.e.r. (MER) is opgenomen en de zienswijzen vanuit de omgeving. De effectbeschrijving is gegroepeerd naar de MER-thema's: bodem, water, natuur, archeologie, geluid, lucht, externe veiligheid, landschap en cultuurhistorie, geur en licht, afval, energie, verkeer en offshore milieu. Voor een aantal milieuthema's zijn detailstudies uitgevoerd om de milieueffecten in beeld te brengen. Ook zijn er voor een aantal milieuthema's sub-themas beschreven zoals onderwatergeluid, mariene natuur en gezondheid. De detailstudies zijn als bijlage aan dit deelrapport toegevoegd.

De MER-thema's zijn onderverdeeld in aspecten. Voor elk van de MER-thema's is zoveel mogelijk gezocht naar meetbare aspecten. Het totaal aan MER-thema's en aspecten en de wijze waarop de verschillende effecten worden uitgedrukt vormt het beoordelingskader, ook wel de MER-matrix genoemd. Deze MER-matrix is weergegeven in tabel 1.2 in paragraaf 1.3.3.

De effecten worden beschreven als veranderingen ten opzichte van de referentiesituatie. Voor het beschrijven van de effecten is de volgende werkwijze gehanteerd:

- De milieueffecten zijn zoveel mogelijk kwantitatief (cijfermatig) beschreven;
- Voor die criteria waarbij het niet mogelijk of minder relevant is om de effecten kwantitatief te bepalen zijn deze kwalitatief (beschrijvend) weergegeven;
- Bij de beschrijving van effecten is, daar waar dit aan de orde is, onderscheid gemaakt tussen tijdelijk optredende effecten en permanente effecten;
- Voor die thema's waarbij cumulatie van effecten speelt, zijn, in de beschrijving van de milieueffecten, ook de cumulatieve effecten in beeld gebracht;
- Er is onderscheid gemaakt tussen effecten (waarvan verwacht wordt dat ze zullen optreden) en risico's (vanuit incidenten die kunnen leiden tot effecten, maar waarvan onder normale omstandigheden niet zullen optreden);
- De effectbeschrijving vindt plaats op basis van bestaande en beschikbare gegevens;
- Daar waar sprake is van onzekerheden met betrekking tot de te verwachten effecten is in het algemeen een worst-case benadering toegepast.

<sup>1</sup> Beide leidingtracés zijn grotendeels relatief lage druk (40 bar), maar het tracé vanaf het compressorstation naar de zeewering relatief hoge druk (vanaf 80 bar). De lengte van het hoge druk deel is afhankelijk van de locatie van het compressorstation

### 1.3.1 Referentiesituatie

De referentiesituatie is de huidige situatie inclusief de autonome ontwikkelingen. In het samenvattend hoofdrapport zijn de huidige situatie en de autonome ontwikkelingen benoemd. In de milieuhoofdstukken wordt dit per milieuthema specifiek beschreven, zodat de toetsing herkenbaar kan plaatsvinden.

#### Autonome ontwikkeling

In het projectgebied zijn er autonome ontwikkelingen en reserveringen voor nieuwe ontwikkelingen, waarmee rekening moet worden gehouden. Voor de reserveringen, zoals toekomstige zandwinlocaties op zee, is in het ontwerp rekening gehouden. De autonome ontwikkelingen zijn meegenomen in de milieutoetsing. Dit betreft:

- Aanleg windturbines op de Maasvlakte;
- Aanleg aanlandingskabel van windmolenparken op zee door TenneT;
- Aanleg van de Blankenburgtunnel bij Rozenburg;
- Stopzetting van de gasproductie uit de putten van platform P18-A.

#### Beleidsontwikkeling: Toekomstige wetgeving, de Omgevingswet

De Omgevingswet zal naar verwachting in werking treden op 1 januari 2022<sup>2</sup>. Het betekent een verregaande vereenvoudiging van het stelsel van wetgeving voor de ontwikkeling en het beheer van de leefomgeving (omgevingsrecht), doordat tientallen wetten en honderden regels worden gebundeld in één nieuwe wet.

Met de Omgevingswet verminderen het aantal Algemene Maatregelen van Bestuur (AMvB) en ministeriële regelingen aanzienlijk, namelijk van respectievelijk 60 en 100 naar 4 en 10. De vier toekomstige AMvB's en hun werkingsgebied zijn:

- Het *Besluit activiteiten leefomgeving (BAL)* is direct gericht op burgers en bedrijven. Algemene rijksregels die gelden voor diverse activiteiten zijn in dit besluit opgenomen. Het vervangt een groot aantal bestaande AMvB's, waaronder het Activiteitenbesluit.
- Het *Besluit bouwwerken leefomgeving (BBL)* bevat eveneens regels die direct op burgers of bedrijven zijn gericht en gaat dan met name om bouwen of slopen. Het besluit vervangt onder meer het huidige Bouwbesluit 2012.
- Het *Besluit kwaliteit leefomgeving (BKL)* bevat instructieregels voor gemeenten, provincies en waterschappen voor het vaststellen van onder meer omgevingsplannen en verordeningen.
- Het *Omgevingsbesluit* geeft inzicht in de geldende procedures en bepaalt wie als bevoegd gezag optreedt.

Voor dit MER is er van uitgegaan dat de gerelateerde vergunningsaanvragen voor 1 januari 2021 worden ingediend en zodoende nog niet onder het nieuwe regime vallen.

### 1.3.2 Classificatie van milieueffecten

Voor de beoordeling van de effecten wordt gewerkt met maatlatten. Daarbij wordt een zeven-puntschaal gehanteerd waarbij de waardering van de effecten kan variëren van zeer

<sup>2</sup> <https://www.rijksoverheid.nl/actueel/nieuws/2020/05/20/nieuwe-datum-inwerkingtreding-omgevingswet-1-januari-2022>

positief (+++) tot zeer negatief (- - -). Om de effecten te visualiseren is aan de waardering een kleur gekoppeld volgens de onderstaande maatlat.

Tabel 1.1 Classificatie effectbeoordeling

	Beoordelingscriterium
+++	Sterk positief effect, groot van omvang en zodanig dat een overschrijding van normen wordt opgeheven
++	Positief effect vrij groot of in een kritisch gebied
+	Licht positief effect, relatief beperkt, tijdelijk of lokaal
0	Neutraal, geen of geen noemenswaardig effect
-	Licht negatief effect, relatief beperkt, tijdelijk of lokaal
--	Negatief, relatief groot effect of in een kritische periode of gebied, mitigerende maatregelen onderzoeken
---	Zeer negatief effect, zodanig dat milieueffect buiten de normen van regelgeving en beleid valt
N.v.t.	Niet van toepassing

Indien het effect van een alternatief of variant met een 0 beoordeeld wordt, dan heeft het alternatief of de variant geen invloed op het aspect.

Als het effect met een + of – beoordeeld wordt, dan heeft het alternatief of de variant een meetbaar effect op het aspect, maar het effect is tijdelijk van aard of zeer lokaal. Het effect is dan zo gering dat het niet leidt tot een verbetering respectievelijk verslechtering van de huidige situatie.

Wordt een alternatief of variant met een ++ beoordeeld, dan vindt er als gevolg van het alternatief of de variant een duidelijke verbetering plaats ten opzichte van de huidige situatie. Indien het effect met een - - wordt beoordeeld, dan heeft het alternatief of de variant een duidelijk negatief effect en dienen mitigerende maatregelen te worden onderzocht om het negatieve effect te beperken.

Wordt een alternatief of variant met +++ beoordeeld, dan heeft de voorgenomen activiteit zo een positief effect op de omgeving dat er sprake is van grote toegevoegde waarde. Indien het effect met een - - - wordt beoordeeld, dan valt het effect buiten de wettelijke kaders, de ontwikkeling is dan niet mogelijk, of er dienen mitigerende maatregelen te worden onderzocht om het negatieve effect passend binnen het wettelijk kader te maken.

### 1.3.3 Thema's en aspecten van de milieubeoordeling

In onderstaande tabel is een overzicht gegeven van alle thema's en aspecten waarvan de milieueffecten beoordeeld zijn. De beoordeling heeft plaatsgevonden voor zover relevant op de aanlegfase en met een indicatie voor de gebruiksfase. In de kolom projectonderdeel is met de grijze kleur aangegeven op welk onderdeel het aspect effect heeft.



Tabel 1.2 Toetsingstabel, overzicht milieuthema's en aspecten.

Thema	Aspect	Beschrijving effect	Projectonderdeel				
			Transport (land)	Compressor-station	Transport (zee)	Platform	Opslag
Bodem	Bodemkwaliteit	Vergaven van verontreinigde bodems, veroorzaken bodemverontreinigingen					
	Bodemberoering	Veranderen van het bodemreliëf en verstoring van de bodemopbouw					
	Grondbalans	Vergaving en grondverzet					
	Explosieven	Aanwezigheid van niet gesprongen explosieven					
Water	Grondwater	Bemaling grondwater					
	Oppervlaktewater	Lozing op oppervlaktewater					
	Zeewater	Aantasting van mariene leefmilieu					
Natuur	Beschermde gebieden	Effect op beschermde gebieden (Natura 2000/NNN-gebieden)					
	Beschermde soorten	Effect op beschermde soorten					
Landschappelijke inpassing, cultuurhistorie & archeologie	Landschappelijke inpassing	Inpassing van projectonderdelen in het landschap					
	Cultuurhistorische waarde	Verstoring van cultuurhistorische waarden					
	Archeologische waarde	Verstoring van het archeologisch bodemarchief					
Veiligheid	Externe veiligheid	QRA-Plaatsgebonden risico					
		QRA-Groepsrisico					
	Nautische veiligheid	Aanvaring, rammen					
Geluid	Geluidshinder	Hinder door motoren en heien					
	Onderwatergeluid	Verstoring mariene ecologie					
Luchtemissies	Luchtkwaliteit	Emissies motoren					
Geur	Geuremissie	Hinder door geurbronnen					
Licht	Lichtemissie	Hinder door lichtbronnen					
Afval	Gevaarlijk afval	Productie van gevaarlijk afval					
	Reststoffen	Verwerking van reststoffen					
Energieverbruik	Energieverbruik	Toename energieverbruik					

Verkeer	Transportbewegingen	Aantal transportbewegingen					
Gebruik zee	visserij / scheepsvaart	Hinder bij gebruik					
Diepe ondergrond	Mechanisch	Aantasting structuur reservoir					
		Herstel natuurlijke situatie					
	Chemisch	Chemische veranderingen					
	Thermisch	Thermische veranderingen					
Zeebodem	Bodembeweging	Bodemstijging- of daling					
	Bodemtrilling	Optreden van bodemtrillingen					

## 1.4 Opzet van het deelrapport

Het MER onderzoekt alle componenten van de Porthos CCS-keten. Bij de beschrijving van de effecten is een driedeling aangehouden. Eerst wordt ingegaan op de effecten die bij de leveranciers kunnen optreden, bij de aanleg en gebruik van de CO<sub>2</sub>-afvanginstallatie en de aanleg van een verbindingsleiding. De effecten van de Porthos-componenten welke gelegen zijn op het landdeel worden apart beschreven ten opzichte van de mogelijke effecten van het zeedeel van de Porthos infrastructuur. De regelgeving en mogelijke effecten wijken dermate af, dat het overzichtelijker is een scheiding aan te brengen tussen de mogelijke effecten op land en op zee. Het zeedeel van de Porthos infrastructuur bevindt zich binnen de nautische 12 mijlszone, zodat hier evenals op land de Wet milieubeheer geldt. Hieraan voorafgaand worden de mogelijke effecten beschreven bij de leveranciers van CO<sub>2</sub>, die aansluiten op de Porthos-infrastructuur.

### Stikstofdepositie, op basis van luchtmissies cumulatief uit verschillende onderdelen

Onderstaand wordt aangegeven hoe de milieueffecten per onderdeel zijn beschreven. Sommige milieuthema's hebben echter een onderlinge afhankelijkheid, zoals stikstofemissie (beschreven bij het milieuthema lucht) en de hieruit volgende stikstofdepositie in Natura 2000-gebieden (beschreven bij het milieuthema natuur). Om zicht te hebben op de cumulatieve stikstofdepositie van de Porthos infrastructuur, dient de stikstofemissie van de verschillende onderdelen samengenomen te worden. Dit vergt een beoordeling van meerdere onderdelen en milieuthema's.

### Deel 1 – Milieueffecten afvanginstallaties en aansluitingen

In het deelrapport Milieueffecten worden de mogelijke effecten van de afvanginstallaties en de aansluitleidingen vanaf de afvanginstallaties op de Porthos transportleiding op hoofdlijnen beschreven. Deze activiteiten vormen geen onderdeel van de Porthos-infrastructuur, maar zijn er wel direct mee verbonden in de CCS-keten, zodat mogelijke effecten op het totale project in beeld worden gebracht.

Hoofdstuk 2 beschrijft op hoofdlijnen de effecten van de afvanginstallaties en in hoofdstuk 3 de aansluitingen vanaf de leveranciers naar de Porthos infrastructuur.

### **Deel 2 – Milieueffecten landdeel**

Voor het landdeel worden de effecten van de aanleg en gebruik van de transportleiding en het compressorstation beschreven. De volgende milieuthema's voor het landdeel komen aan bod:

- Bodem, water, archeologie en landschappelijke inpassing (hoofdstukken 4 tot en met 7);
- Geluid en lucht (hoofdstukken 8 en 9);
- Natuur (hoofdstuk 10);
- Externe veiligheid (hoofdstuk 11);
- Geur en licht, afval en verkeer (hoofdstukken 12, 13 en 14);
- Energieverbruik en CO<sub>2</sub>-emissies (hoofdstuk 15);
- Samenvatting van de effecten en specifiek de gezondheidsaspecten daarvan (hoofdstuk 16).

### **Deel 3 – Milieueffecten zeedeel**

Binnen de territoriale zee (de 12-mijlszone) gelden automatisch alle Nederlandse wetten. Het rijk is bevoegd gezag voor het uitoefenen van rechtsmacht. Vanaf één kilometer uit de kust tot aan de kustlijn (laagwaterlijn) hebben ook de provincies en gemeenten bestuurlijke bevoegdheden.

Voor het zeedeel hebben de milieueffecten betrekking op de transportleiding en het platform P18-A. De nadruk ligt hierbij op de aanlegfase. Daarbij zijn meerdere effecten vooral van belang voor de gevolgen op natuur. In dit deel worden zodoende de natuureffecten in het verlengde van andere effecten beschreven. Hoofdstuk 17 beschrijft de wet- en regelgeving, de varianten, het studiegebied met de referentiesituatie en het beoordelingskader.

Voor het zeedeel van de transportleiding worden in hoofdstuk 18 de volgende milieuthema's behandeld:

- Zeebodem;
- Zeewater;
- Onderwatergeluid;
- Luchtemissies;
- Mariene natuur;
- Vogels;
- Archeologie;
- Nautische veiligheid;
- Afvalstoffen;
- Overige gebruiksfuncties;
- Ruimtebeslag.

Voor het platform P18-A in hoofdstuk 19 is gekeken naar de effecten op natuur ten gevolge van:

- Emissies naar water;
- Emissies lucht;
- Licht vervuiling;
- Onderwatergeluid;
- Mariene natuur;

- Externe en nautische veiligheid;
- Energieverbruik;
- Afvalstoffen.

#### **Deel 4 – Samenvattende bevindingen**

Tot slot wordt in hoofdstuk 20 een overzicht gegeven van de energieverbruik en CO<sub>2</sub>-balans van de gehele CCS-keten, zoals nu in beeld te brengen is. Op basis van de eerder beschreven toetsing voor de alternatieven en varianten zijn in hoofdstuk 21 de samenvattende tabellen opgenomen.

## Deel 1 – Milieueffecten afvang

## 2 Afvanginstallaties

Afvanginstallaties inclusief de benodigde compressoren vormen geen onderdeel van het Porthos project, maar zijn er als onderdeel van de CCS-keten dermate direct mee verbonden dat in dit MER inzicht wordt gegeven in de te verwachten relevante milieueffecten. Naast reguliere effecten bij aanleg en gebruik van industriële installaties, wordt specifiek ingegaan op:

- de benodigde energie;
- de gevolgen voor de CO<sub>2</sub>-emissie, zowel de vermeden CO<sub>2</sub>-emissie als de direct en indirect veroorzaakte emissie ten gevolge van de benodigde energie;
- restwarmte;
- emissie naar de lucht en de mogelijke effecten op natuur ten gevolge van stikstofemissie.

Daarna worden mogelijke combinaties van afvangtechnieken gepresenteerd en op basis daarvan de bandbreedte voor de Porthos infrastructuur bepaald.

### 2.1 Introductie

De transport- en opslaginfrastructuur van Porthos krijgt CO<sub>2</sub> van verschillende mogelijke leveranciers in het Rotterdamse havengebied. Op voorhand is niet bekend welke leveranciers CO<sub>2</sub> zullen aanleveren, zodat in het MER de toetsing plaatsvindt op de onderdelen transport en opslag. Het is echter duidelijk dat de afvang en compressie van CO<sub>2</sub> direct gekoppeld is aan de Porthos infrastructuur. In dit hoofdstuk van het MER wordt getracht een zo realistisch mogelijk beeld te schetsen van de mogelijke milieueffecten van de afvanginstallaties.

Vervolgens wordt aan de hand van scenario's bepaald welke bandbreedte ten aanzien van energieverbruik en CO<sub>2</sub>-emissies, direct en indirect, optreden bij een combinatie van afvangtechnieken.

#### **Verzamelen van specifieke informatie**

Er is een inventarisatie uitgevoerd bij de bedrijven die mogelijk CO<sub>2</sub> gaan aanleveren aan het Porthos-systeem. Hiervoor hebben gesprekken plaatsgevonden met deze bedrijven en is informatie over de te gebruiken afvangtechniek opgevraagd. Onderstaand is het overzicht opgenomen van de gestelde vragen. De gevraagde informatie is deels vertrouwelijk voor de bedrijven, zodat is afgesproken dat in generieke zin gebruik kan worden gemaakt van de informatie. De bedrijven hebben de hier gepresenteerde technieken naderhand getoetst en aangegeven dat ze een realistisch beeld geven.

#### **Beperking beschikbaarheid informatie**

Het is nog niet vastgesteld welke bedrijven en in welke volumes deze bedrijven CO<sub>2</sub> gaan leveren, de aangeleverde informatie is niet in alle gevallen compleet en de bruikbaarheid is beperkt door vertrouwelijkheid. Op voorhand was deze beperking bekend, zodat de mogelijke effecten van de afvanginstallaties (inclusief benodigde compressoren), in de vorm van scenario's wordt weergegeven in het MER.

### Opstellen scenario's

De gehanteerde scenario's zijn gebaseerd op bekende informatie over afvangtechnieken, het type bedrijven dat mogelijk CO<sub>2</sub> zal leveren aan Porthos en de veralgemeniseerde informatie zoals door de bedrijven aangeleverd.

## 2.2 Milieueffecten afvangtechnieken

In het deelrapport Technische beschrijving is een overzicht gegeven van de huidige afvangtechnieken. Dit heeft niet de pretentie uitputtend te zijn, maar geeft wel de belangrijkste toepassingen weer, waarvan verwacht mag worden dat deze in aanmerking komen bij de bedrijven in en om het Rotterdamse havengebied. De technieken zijn aan verbetering en optimalisatie onderhevig. De hier gepresenteerde afvangtechnieken zijn gebaseerd op het huidige functioneren en kunnen daarmee een overschatting geven van de uiteindelijke milieueffecten.

In de onderstaande tabel zijn de afvangtechnieken opgenomen die in het MER vergeleken zijn.

Tabel 2.1 Overzicht CO<sub>2</sub>-afvangtechnieken

Categorie	Techniek	Opmerkingen
Pre-combustion	Cryogene afvang	Lage temperatuur
	Adsorptie (VPSA)	Vacuum pressure swing adsorption
	CO <sub>2</sub> op spec	Restproduct waterstofproces
Oxyfuel	Oxyfuel concept	Gebruik van zuurstof
Overig	Membraan	
Post combustion	Chemische absorptie	Rekening houden met emissies

### Procedures

Voor de aanleg en het gebruik van een afvanginstallatie en een compressor zullen mogelijk procedures moeten worden doorlopen, afhankelijk van de specifieke omstandigheden. Hierbij kan worden gedacht aan:

- Wabo veranderingsaanvraag voor milieu en bouw;
- Wnb vanwege stikstofdepositie (tijdelijk in de aanlegfase);
- Waterwet, koelwaterlozing;
- ETS aanpassing emissierechten.

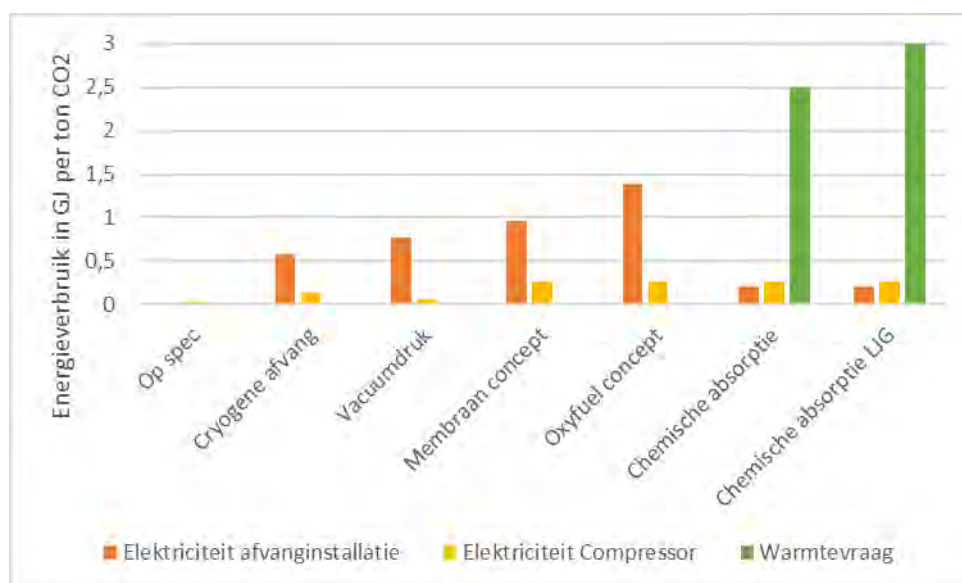
Daarnaast is er mogelijk een m.e.r.-beoordeling nodig, op basis van categorie D8.3, de oprichting, wijziging of uitbreiding van een installatie voor het afvangen van CO<sub>2</sub>-stromen met het oog op geologische opslag overeenkomstig met Europese Richtlijn 2009/31/EG (PbEG L 140).

## 2.2.1 Overzicht energieverbruik

Het energieverbruik van afvangtechnieken met bijbehorende compressie is middels onderstaande tabel in het deelrapport Technische beschrijving opgenomen. Voor de compleetheit is deze tabel ook hier bij milieueffecten energieverbruik tevens weergegeven.

Tabel 2.2 Energieverbruik voor de verschillende afvangtechnieken inclusief benodigde compressie

Belangrijkste processen	Energieverbruik per ton CO <sub>2</sub> afgevangen (GJ / ton)				
	Afvang techniek	Elektriciteit Afvang	Elektriciteit Compressie	Warmtevraag Afvang	Totaal Per techniek
CO <sub>2</sub> op-spec			0,041		0,041
Cryocap		0,577	0,132	0,010	0,719
VPSA		0,773	0,061	0,010	0,844
Membraan		0,957	0,270		1,227
Oxyfuel		1,395	0,270		1,665
Chemische absorptie		0,210	0,270	2,500	2,980
Chemische absorptie, laag calorisch gas		0,210	0,270	3,000	3,480



Figuur 2.1 Energieverbruik voor de verschillende afvangtechnieken inclusief benodigde compressie



## 2.2.2 Overzicht van indirecte CO<sub>2</sub>-emissies

De afvangtechnieken voorkomen dat CO<sub>2</sub>-emissie ontstaat bij de bedrijven. Maar de benodigde energie hierbij leidt indirect tot CO<sub>2</sub>-emissie aangezien de benodigde energie opgewekt moet worden. Er zijn verschillende methoden om op basis van de benodigde energie de indirecte CO<sub>2</sub>-emissie te berekenen.

### Emissiefactoren

Voor omrekenen van de specifieke energiegebruiken bij CO<sub>2</sub>-afvang naar indirecte, aan energiegebruik gerelateerde CO<sub>2</sub>-emissies, zijn twee sets emissiefactoren gehanteerd:

- Conform de methodiek in NEV, 2017 zijn voor omrekenen van het elektriciteitsgebruik zowel een emissiefactor voor gemiddeld park (75 kg CO<sub>2</sub>/GJe in 2025) als voor de marginale elektriciteitscentrale (185 kg CO<sub>2</sub>/GJe in 2025).
- De stook van aardgas met 90% ketel rendement = 62,8 kg/GJ<sub>th</sub>.
- Voor de regeneratie van het absorptiemiddel benodigde warmte bij chemische absorptie processen is gerekend met de landelijke emissienorm voor verbranding van aardgas met een uitstoot van 56 kg CO<sub>2</sub>/GJ<sub>th</sub>, vermenigvuldigd met een ketelrendement van 90%. Dit geeft een emissiefactor van 62,8 kg CO<sub>2</sub> / GJ<sub>th</sub>.

De specifieke emissiefactoren zijn gecombineerd tot twee 'scenario's' met daarin respectievelijk:

- De laagste specifieke emissiefactoren (scenario 'gemiddeld park en aardgasketel');
  - Lage factor is 75 kg CO<sub>2</sub> per GJ elektriciteitsverbruik
  - Vaste factor voor aardgas is 62,8 kg CO<sub>2</sub> / GJ<sub>th</sub>
- De hoogste specifieke emissiefactoren (scenario 'marginale centrale en aardgasketel');
  - Hoge factor is 185 kg CO<sub>2</sub> per GJ elektriciteitsverbruik
  - Vaste factor voor aardgas is 62,8 kg CO<sub>2</sub> / GJ<sub>th</sub>

Bij inzet van uitsluitend elektriciteit uit hernieuwbare bronnen, ook voor warmteproductie, is de indirecte CO<sub>2</sub>-emissie in principe nihil.

Gebruik van chemicaliën in afvang en conditionering zijn buiten beschouwing gelaten omdat de aan gebruik gerelateerde indirecte CO<sub>2</sub>-emissie verwaarloosbaar is<sup>3</sup>.

<sup>3</sup> Gebruik van chemicaliën is over het algemeen beperkt tot enkele tienden van kilo's per ton CO<sub>2</sub>, terwijl de specifieke CO<sub>2</sub>-emissie per ton chemisch bedrijfsmiddel hooguit enkele kilo's/kilo bedrijfsmiddel bedraagt. Bij toepassing van Aker S26 chemisch absorptiemiddel bedraagt het specifieke gebruik bijvoorbeeld slechts 0,2 – 0,3 kg/ton CO<sub>2</sub>. De specifieke CO<sub>2</sub>-emissie bedraagt naar schatting 3 kg CO<sub>2</sub>/kg absorptiemiddel. De resulterende indirecte bijdrage gerelateerd aan consumptie van Aker S26 absorptiemiddel bedraagt 0,25 x 3 = 0,75 kg CO<sub>2</sub>/ton afgevangen CO<sub>2</sub>.

Tabel 2.3: Overzicht van de indirecte emissies afvanginstallaties en compressie (in ton CO<sub>2</sub> per ton afgevangen CO<sub>2</sub>)

Belangrijkste processen	Indirecte emissies							
	Afvang techniek	Elektriciteit Afvang		Elektriciteit Compressie		Warmte	Totaal Per techniek	
		Lage factor	Hoge factor	Lage factor	Hoge factor		Lage factor	Hoge factor
CO <sub>2</sub> op-spec	0,000	0,000	0,003	0,008	0,000	0,003	0,008	
Cryocap	0,043	0,107	0,009	0,022	0,001	0,053	0,130	
VPSA	0,058	0,143	0,004	0,011	0,001	0,063	0,154	
Membraan	0,072	0,177	0,020	0,050	0,000	0,092	0,227	
Oxyfuel	0,105	0,258	0,020	0,050	0,000	0,125	0,308	
Chem absorptie	0,016	0,039	0,020	0,050	0,157	0,193	0,246	
Chem absorptie, laag calorisch gas	0,016	0,039	0,020	0,050	0,188	0,224	0,277	

### 2.2.3 Thermische belasting milieu

Vooraf bij de afvangprocessen, maar ook bij de compressie van het CO<sub>2</sub> naar de benodigde druk van 35 bar, is koeling noodzakelijk om te zorgen dat de uiteindelijke CO<sub>2</sub>-stroom maximaal 40 graden Celsius bedraagt bij overdracht aan de Porthos infrastructuur.

Veel van de toegevoerde energie (elektriciteit en warmte) komt rechtstreeks terecht in de productstroom van het afgevangen CO<sub>2</sub> (zoals bij compressie) en een ander deel moet uit het proces worden gekoeld (zoals bij solvent regeneratie). Koeling is uiteindelijk vereist om de CO<sub>2</sub> op de gewenste transport temperatuur te krijgen. De totale energiebehoefte bij elk van de technieken geeft een indicatie van de hoeveelheid warmte die uit het systeem moet worden gehaald. In het meest ongunstige geval kan de energie omgezet worden in enkele honderden MW<sub>th</sub> en vormt daarmee potentieel een milieubelasting.

De koeling kent globaal twee varianten; koeling via warmtewisselaars naar de lucht of met koelwater uit de omgeving. De leverancier zal moeten bepalen wat haalbaar is en wat de optimale resulterende thermische belastingen voor het milieu zullen zijn.

Afhankelijk van de afvangtechniek zal de restwarmte bij koeling van het proces en de CO<sub>2</sub> bij de afzonderlijke leveranciers in dezelfde orde tot vele malen groter kunnen zijn dan de restwarmte bij het compressorstation. Dit betekent dat bij zowel lozing van koelwater als warmte-emissie naar de lucht rekening moet worden gehouden met onderzoek naar de

toename van temperatuur in het ontvangende water of de omgeving, om na te gaan of dit voldoet aan de criteria.

Daarbij zal hergebruik van de beschikbaar gekomen warmte als een belangrijke optimalisatie gezien worden.

### Conclusie thermische belasting

Bij de afvangtechnieken en bij de compressie zal aanzienlijke hoeveelheid warmte vrijkomen. Dit kan leiden tot een negatief effect en mogelijk een negatief effect voor het milieu.

## 2.2.4 Overzicht van mogelijke luchtemissies

### Chemische absorptie

Er zijn toepassingen van chemische absorptie voor afvang van CO<sub>2</sub> waarbij uit rookgassen emissies naar de lucht optreden van stikstofverbindingen en andere luchtverontreinigende stoffen. De emissies bestaan uit ammoniak, aldehyden, ketonen en amines, waaronder zeer zorgwekkende stoffen als nitrosamines en potentieel zeer zorgwekkende stoffen als nitroso-N-(2-hydroxyethyl)-glycine (NHEGly). De relevante wettelijke grenswaarden voor emissies naar lucht worden gegeven in Tabel 2.4.

Tabel 2.4 Wettelijke grenswaarden voor emissies naar lucht van luchtverontreinigende stoffen vrijkomend bij CO<sub>2</sub>-afvang

	Stofklasse conform Activiteitenbesluit	ZZS	Grensmassaastroom per inrichting (g/uur)	Emissie grenswaarde (mg/Nm <sup>3</sup> )
Amines, o.a. absorptiemiddel	gO.2	-	500	50
Nitrosamine; NHEGly	gO.1	-	100	20
Nitrosamine: NDELA	MVP1	ja	0,15	0,05
Aldehyden, ketonen	gO.1 bijv formaldehyde	-	100	20
	MVP2	ja	2,5	1
	MVP1	ja	0,15	0,05
	sA.1	ja	0,25	0,05

Bron: MER Twence, versie 13 juni 2019: <https://www.commissiener.nl/projectdocumenten/00005723.pdf>

De emissies ontstaan door degradatie van het chemische absorptiemiddel bij de afvang van de CO<sub>2</sub> in de absorber, door chemische reacties met verontreinigingen in de rookgassen (NO<sub>x</sub>, SO<sub>2</sub>) en door decompositie vanwege thermische belasting in het afvangproces. De gevormde verontreinigingen worden meegevoerd in de behandelde rookgassen, die in de regel op de buitenlucht worden geëmitteerd.

Indicaties van de omvang van de emissies per ton afgevangen CO<sub>2</sub> zijn gegeven in tabel 2.5. Er is steeds op basis van een beperkt aantal bronnen een minimum en een maximumwaarde gegeven.

De emissiecijfers in het MER voor CO<sub>2</sub>-afvang bij Twence betreffen voornamelijk inschattingen van Twence en door de technologieleverancier afgegeven garantiewaarden en alleen voor de minimum emissiewaarde voor aldehyden en ketonen een meetwaarde van een meetcampagne in Mongstad. De emissiecijfers voor Ake S26 zijn dan ook conservatief.

Tabel 2.5 Indicatieve emissiewaarden voor CO<sub>2</sub>-afvang (in g/ton afgevangen CO<sub>2</sub>)

	Aker S26 (MER Twence, proefinstallatie Mongstad)		MEA (proefinstallatie Mongstad) <sup>4</sup>		Opmerking
Ammoniak (NH <sub>3</sub> )	12		220	230	
amines	5	26	1,2	1,3	voornamelijk in aerosolen
nitrosamines	0,0005	0,0015	< detectiegrens (0,1 µg/Nm <sup>3</sup> )		voornamelijk in aerosolen
nitramines	0,0005	0,0015	< detectiegrens (0,1 µg/Nm <sup>3</sup> )		voornamelijk in aerosolen
aldehydes en ketonen (o.a. formaldehyde (ZZS) en aceton)	7	31	12	13	

Bovenstaande emissiefactoren zijn ter indicatie bedoeld. De werkelijke restconcentraties van ammoniak en andere milieuverontreinigende stoffen zal worden bepaald door het ontwerp van de na de absorber te plaatsen rookgasreiniging en de daarin gebruikte chemicaliën.

In restgassen aanwezige aldehyden en ketonen betreffen vooral formaldehyde en acetaldehyde. Amines betreffen het absorptiemiddel zelf, maar voornamelijk omzettingproducten, bij MEA bijvoorbeeld DMA. Emissies van amines en van de laagvluchtige nitrosamines en nitramines zijn voornamelijk in de vorm van aerosolen.

Zoals geïllustreerd is de omvang van emissies naar lucht mede afhankelijk van het gebruikte absorptiemiddel, met name wat betreft de emissie van ammoniak (NH<sub>3</sub>). Het minder stabiele MEA geeft volgens de geraadpleegde bronnen een aanzienlijk hogere ammoniakemissie dan het stabielere Aker S26 absorptiemiddel.

Ook de restconcentraties van verontreinigende stoffen als fijnstof, NO<sub>x</sub> en SO<sub>2</sub> zijn van invloed op de omvang van emissies naar lucht. Zeer zorgwekkende stoffen als nitrosamines bijvoorbeeld worden gevormd door reactie van afbraakproducten van absorptiemiddel met NO<sub>x</sub> uit rookgassen, hierbij gekatalyseerd door metalen (zoals Fe uit de corrosieproducten) en stofdeeltjes uit rookgassen. Vorming van nitrosamines en nitramines kan dan ook worden geminimaliseerd door minimalisering van restconcentraties van deze verontreinigende stoffen in de te behandelen afgassen voorafgaand aan CO<sub>2</sub>-afvang. Daarnaast kan vorming en emissie worden geminimaliseerd door regelmatig verwijderen van degradatieproducten uit het chemische absorptiemiddel.

<sup>4</sup> [1] Zie (Kolstad Morken, 2016) en [https://catchingourfuture.no/wp-content/uploads/2018/10/MEA\\_Papers\\_final.pdf](https://catchingourfuture.no/wp-content/uploads/2018/10/MEA_Papers_final.pdf). De afvanginstallatie bestaat uit twee eenheden van commerciële schaalgrootte (<http://www.tcmda.com/en/About-TCM/>).

Een derde factor van invloed op de emissie-omvang is de na CO<sub>2</sub>-afvang toegepaste gasreiniging. In het algemeen worden op de top van de absorber één of twee (Mongstad) waterwassecties en een demister toegepast. Voor minimalisering van aerosolemissies zou bijvoorbeeld een nat elektrofilter kunnen worden toegevoegd.

Afvang van ammoniak kan worden verbeterd door toevoeging van zuur aan de wasvloeistof, zoals toegepast bij luchtwassers in de veehouderij.

Afgaande op de informatie in de MER voor afvang bij Twence blijven concentraties en uurvrachten van emissies van amines, nitrosamines en nitramines bij (ruimschoots) onder de grenswaarden in het Activiteitenbesluit. Maar de emissie van formaldehyde kan hoger dan de grenswaarden zijn. Formaldehyde is goed oplosbaar in water en zou middels een wasser met een voor formaldehyde-afvang geoptimaliseerd ontwerp (bijvoorbeeld hoge vloeistof : gas verhouding, lange contacttijd) kunnen worden geminimaliseerd.

De emissie van ammoniak zou kunnen leiden tot te hoge stikstofdepositie in Natura 2000-gebieden. Om dit te voorkomen kunnen in principe de volgende maatregelen worden genomen om ammoniakemissies te salderen met NO<sub>x</sub>-emissies:

- Toepassen van een zo stabiel mogelijk absorptiemiddel;
- Toepassen van een voor ammoniakafvang geoptimaliseerde wasser
- Verhogen van de reductie van NO<sub>x</sub> en absorptiemiddel degradatie bevorderende verontreinigingen voorafgaand aan CO<sub>2</sub>-afvang

Verhoging van NO<sub>x</sub>-reductie kan bijvoorbeeld worden gerealiseerd door:

- Aanbrengen of uitbreiding van DeNO<sub>x</sub>-installaties, bijvoorbeeld (afhankelijk van de betreffende CO<sub>2</sub>-bron):
  - Implementatie van OFA e/o rookgasrecirculatie
  - SNCR toevoegen aan bestaande SCR
  - Toevoegen van een ozon injectieproces (Linde's LoTOx proces) vlak voor de quench van de CO<sub>2</sub>-afvanginstallatie.
- Het uitvoeren van de quench aan het begin van de CO<sub>2</sub>-afvanginstallatie als een gecombineerde wasser en condensor met warmteterugwinning – bijvoorbeeld het Terraosafe concept, toegepast bij de biowarmtecentrale in Zaanstad.

De NO<sub>x</sub>-emissie zal beperkt afnemen doordat een klein deel van de NO<sub>x</sub> samen met CO<sub>2</sub> wordt uitgewassen door het chemische absorptiemiddel. De mee afgevangen NO<sub>x</sub> moet bij conditionering uit het CO<sub>2</sub>-product worden verwijderd (zie MER Twence, 2019).

### **Emissies bij andere afvangtechnologie**

Bij fysische absorptie, VPSA en cryogene afvang treden door de aard van het proces en de gasmengsels waarop ze worden toegepast naar verwachting geen directe emissies van stikstofverbindingen en andere milieuverontreinigende stoffen naar lucht op. Bij geen van deze technologieën wordt een stikstofhoudende chemische verbinding als hulpstof / bedrijfsmiddel gebruikt. Ook bij geen van de technologieën wordt een gasstroom geproduceerd of wordt de behandelde gasstroom direct op de atmosfeer geloosd.

Er bestaat wel een kans dat CO<sub>2</sub>-afvang indirect leidt tot een beperkte toename van NO<sub>x</sub>-emissies. Bij afvang van CO<sub>2</sub> uit VPSA tailgas van waterstoffabrieken neemt de waterstofconcentratie in het tailgas toe door verwijdering van CO<sub>2</sub>. Dit kan bij verstoken van tail gas in low NO<sub>x</sub> en ultra low NO<sub>x</sub> branders leiden tot een beperkt hogere NO<sub>x</sub>-emissies per energie-eenheid tail gas<sup>[3]</sup>.

### Conclusie luctemissies

Mogelijke toename van NO<sub>x</sub>-emissie en NH<sub>3</sub>-emissie in het kader van de stikstofdepositie:

- De toepassing van afvangtechnieken zal niet leiden tot toename van NO<sub>x</sub>, mogelijk met uitzondering van toename in de processen bij VPSA.
- De aanlegfase zelf kan wel aanleiding geven tot tijdelijke toename van NO<sub>x</sub>, zodat hiervoor mogelijk wel een toetsing op stikstofdepositie nodig is. Wellicht dat dit met interne saldering is op te vangen.

Bij chemische absorptie technieken komen ZZS en potentiële ZZS vrij. Dit kan leiden tot een negatief effect op het milieu.

## 2.3 Scenario's voor CO<sub>2</sub>-afvang Porthos

### Bandbreedte op basis afvangtechnieken

Om te komen tot een bandbreedte van mogelijke milieueffecten, zijn combinaties van afvangtechnieken gekozen, met een totale capaciteit van 2,5 Mton CO<sub>2</sub> per jaar. De bandbreedte geeft een beeld van de benodigde hoeveelheid energieverbruik en in het verlengde daarvan de bandbreedte in de indirecte CO<sub>2</sub>-emissie.

Er is een scenario opgesteld waarbij het energieverbruik minimaal is, een scenario met maximaal energieverbruik en een scenario daar tussen met een mix van verschillende technieken. Doordat het nog niet bekend is welke bedrijven en afvangtechnieken daadwerkelijk aan Porthos gaan leveren, vormt dit een bandbreedte waarmee voor de gehele CCS-keten een beeld kan worden verkregen van energieverbruik en CO<sub>2</sub>-balans.

### Minimaal scenario

Bij het minimale scenario wordt alle CO<sub>2</sub> geleverd van installaties die al 'op spec' produceren. Het energieverbruik komt hierbij voort uit de compressie en bedraagt 0,041 GJ per ton CO<sub>2</sub>.

### Maximaal scenario

Het maximale scenario is gebaseerd op de chemische absorptie uit rookgassen met laag CO<sub>2</sub>-gehalte, waarvoor geldt dat afvang en compressie 3,480 GJ per ton CO<sub>2</sub> bedraagt.

### Mix scenario

Het mix scenario is gebaseerd op een gecombineerde levering vanuit van een viertal technieken, die een realistische weergave van de bandbreedte geven:

- 16% op-spec
- 20% cryocap
- 20% VPSA

<sup>[3]</sup> Bij conventionele branders zou de toename van de specifieke NO<sub>x</sub>-emissie enige tientallen procenten kunnen zijn. Het is echter niet waarschijnlijk dat dergelijke branders nog worden toegelaten door de vergunningverlener

- 44% absorptie uit normale rookgassen

**Toepassing van de scenario's van afvangtechnieken**

Dit geeft een beeld van het energieverbruik en de invloed op de CO<sub>2</sub>-balans bij een combinatie van verschillende technieken. De CO<sub>2</sub>-balans is uitgewerkt in hoofdstuk 20.2, waarbij de bovenstaande scenario's zijn toegepast.

### 3 Aansluitleidingen

Voor de realisatie van de Porthos infrastructuur is het noodzakelijk dat er aansluitleidingen komen tussen de afvanginstallaties en de transportleiding van Porthos. Deze aansluitleidingen zijn in het huidige ontwerp nog niet voorzien, aangezien de leveranciers en de afvanginstallaties nog niet bekend zijn. Daar de aanleg van aansluitleidingen noodzakelijk is, wordt in dit MER een indicatie gegeven van de te verwachten milieueffecten.

#### Afmetingen aansluitleidingen

De Porthos infrastructuur wordt aangelegd op relatief korte afstand van mogelijke CO<sub>2</sub>-leveranciers. Het ligt zodoende in de verwachting dat de afstand van de inrichting met de afvanginstallatie en het aansluitpunt op de transportleiding beperkt zal zijn. Vooral nog wordt er van uitgegaan dat het niet meer zal zijn dan een paar honderd meter.

De diameter van de aansluitleiding is zodanig dat tot 1 Mton CO<sub>2</sub> per jaar getransporteerd kan worden bij een druk van 35 bar. Hierbij moet gedacht worden aan een diameter van circa 0,4 meter. De aansluitleiding zal zodanig aangelegd worden dat er een grond dekking van 1 meter boven komt.

#### Procedures voor de aanleg

Voor de aanleg zal de leverancier naar verwachting een aantal vergunningen moeten aanvragen, mede afhankelijk van de lokale omstandigheden. Dit kan betrekking hebben op:

- Voor de leiding in de openbare ruimte en K&L, een vergunning van de gemeente Rotterdam;
- Bij kruisingen met het spoor een spoorwegwetvergunning;
- Bij boringen/kruising weg vergunning op basis van de APV;
- Bij een tracé in waterkering/rijksweg vergunning op basis van de waterwet WSHD/RWS of WBR RWS;
- Grondwateronttrekking en lozing kan waarschijnlijk meldingsplichtig zijn.

Daarnaast is mogelijk aanpassing van het bestemmingsplan nodig. In de meeste bestemmingen zijn K&L toegestaan, zodat hier een leiding kan worden aangelegd.

#### Milieueffecten - aanlegfase

Voor de aanleg van de aansluitleiding zal grond vergraven worden. Dit betekent dat grond wordt verwijderd en er mogelijk bemaling van grondwater optreedt. Doordat de aansluitleiding zich geheel in de ophooglaag van het havengebied bevindt, zal dit niet leiden tot bodemkundige aantasting. Wel kunnen er bodemverontreinigingen in de route worden aangetroffen. Deze dienen mogelijk gesaneerd te worden. Vergraven grond zal verder weer worden teruggebracht op de oorspronkelijke locatie, zodat geen grondstromen ontstaan. Er worden geen archeologische waarden verwacht, doordat de grond in de loop van de vorige eeuw is opgehoogd.

Tijdens de aanlegfase dient rekening gehouden te worden met geluidseffecten, mogelijke stikstofemissie en externe veiligheid. In het havengebied is een veelvoud aan leidingen aangelegd in de loop van de jaren, zodat aan de criteria op het gebied van geluid en externe veiligheid voldaan moet kunnen worden. Voor stikstof geldt dat de aangepaste regelgeving met betrekking tot stikstofdepositie effecten op natuur kan hebben. Dit is een aandachtspunt.



#### **Milieueffecten – gebruiksfase**

In de gebruiksfase worden geen milieueffecten verwacht. De externe veiligheidscontouren voor de gebruiksfase zullen berekend moeten worden. Het is de verwachting dat hier geen overschrijding van normen zal optreden.

#### **Milieueffecten – incidenten**

Indien er een lekkage ontstaat in de aansluitleiding, zal dit leiden tot het vrijkomen van CO<sub>2</sub>. Dit is een negatief effect op het aspect reductie CO<sub>2</sub>-emissies, gedurende een beperkte tijd. Ten aanzien van veiligheid en gezondheid wordt aangesloten op de strategie voor het gehele project, zoals beschreven in het samenvattend hoofdrapport.

#### **Samenvattend milieueffecten aansluitleiding**

De milieueffecten dienen specifiek in beeld gebracht te worden voor de aan te leggen aansluitleidingen. Op basis van een generieke beoordeling van de aanleg en gebruik van de aansluitleidingen in het havengebied, wordt verwacht dat de milieueffecten beperkt zijn en conform de aanleg van andere leidingen in dit gebied. Speciale aandacht zal wel nodig zijn voor de mogelijke stikstofdepositie en gevolgen voor de natuur.

## Deel 2 – Milieueffecten landdeel

De milieueffecten worden beschreven voor de verschillende milieuthema's en daarbinnen voor de aspecten. Voor het landdeel wordt de transportleiding beschreven inclusief aansluitlocaties en het compressorstation. De transportleiding bestaat uit een deel tot aan het compressorstation met relatief lage druk en uit een deel vanaf het compressorstation naar de zeewering met relatief hoge druk. Bij de kruising van de zeewering zijn de boorlocaties bij het landdeel meegenomen, en de overige activiteiten en effecten bij het zeedeel, beschreven in deel 3 van dit deelrapport.

#### Aanlegfase – gebruiksfase - afsluitfase

Voor ieder aspect wordt het effect van de voorgenoemde activiteit beschreven, met de nadruk op de aanlegfase en gebruiksfase. Daarnaast worden reeds te voorziene bijzonderheden voor de afsluitfase beschreven.

#### Alternatieven en varianten

Daar waar de effecten afwijken voor alternatieven en varianten wordt dit beschreven. In andere gevallen geldt dat de effecten voor de alternatieven en varianten gelijk zijn aan de effecten bij de voorgenoemde activiteit.

Voor het landdeel bestaan de alternatieven uit een noordelijk en zuidelijk tracé van de transportleiding. De varianten bestaan uit drie locaties voor het compressorstation. De varianten voor boringen zijn beschreven in het deelrapport technische toelichting, met generiek de milieueffecten. De uitvoeringskeuzes moeten nog nader bepaald worden, derhalve is voor de milieueffecten uitgegaan van de maximaal optredende effecten.

#### Tabel met effecten

Gezien bovenstaande opzet, zijn de effecten volgens standaard tabelvorm gerapporteerd. In het geval er onderscheid is tussen de alternatieven en varianten wordt er gebruik gemaakt van onderstaande tabel:

Tabel x.y Effectbeoordeling Milieuthema (voorbeeld)

Thema	voorbeeld				
Aspect	Activiteit	Alternatief/Variant			
		N-Az (VA)	N-Ed	Z-Eu	Z-Ed
		-	-	--	--

Hierin geldt voor de aanduiding van de alternatieven en varianten:

- N-Az: tracé noord, met compressorstation bij de Aziëweg (voorgenomen activiteit);
- N-Ed: tracé noord, met compressorstation bij de Edisonbaai;
- Z-Eu: tracé zuid, met compressorstation bij de Europaweg;
- Z-Ed: tracé zuid, met compressorstation bij de Edisonbaai.

Indien er geen onderscheid is voor het milieuthema tussen de alternatieven en varianten wordt onderstaande tabel gebruikt.

Tabel x.y Effectbeoordeling Milieuthema (voorbeeld)

Thema	voorbeeld	
Aspect	Activiteit	Alternatief/Variant
		+

## 4 Bodem

Voor het thema bodem zijn de aspecten bodembeweging, bodemkwaliteit, bodemberoering, grondbalans en niet gesprongen explosieven van belang.

### 4.1 Wet- en regelgeving

#### 4.1.1 Wet bodembescherming

De Wet bodembescherming (Wbb) bevat de voorwaarden die (kunnen) worden verbonden aan het verrichten van handelingen in of op de bodem. Primair komt bescherming en sanering in de wet aan bod. De wet heeft alleen betrekking op landbodems. Waterbodems vallen onder de op 22 december 2009 in werking getreden Waterwet.

De belangrijkste wettelijke basis die voortkomt uit de Wbb is de zogenaamde 'zorgplicht'. Artikel 13 Wbb luidt; "Ieder die op of in de bodem handelingen verricht (...) en die weet of redelijkerwijs had kunnen vermoeden dat door die handelingen de bodem kan worden verontreinigd of aangetast, is verplicht alle maatregelen te nemen die redelijkerwijs van hem kunnen worden gevergd, teneinde die verontreiniging of aantasting te voorkomen, dan wel indien die verontreiniging of aantasting zich voordoet, de verontreiniging of de aantasting en de directe gevolgen daarvan te beperken en zo veel mogelijk ongedaan te maken. Indien de verontreiniging of aantasting het gevolg is van een ongewoon voorval, worden de maatregelen onverwijld genomen."

Voor deze gevallen hoeft geen saneringsonderzoek gedaan te worden of een saneringsplan geschreven te worden. Het volstaat het geval te melden bij het bevoegd gezag en een 'plan van aanpak' te overleggen.

Voor verontreinigingen die niet onder artikel 13 Wbb moeten worden opgeruimd (gevallen ontstaan vóór 1987), is een regeling opgenomen die handelingen met die grond verbiedt tenzij daar vooraf instemming over is gekregen van het bevoegd gezag. Daarbij wordt de feitelijke situatie vastgelegd in een beschikking ernst en urgentie. Indien wordt overgegaan tot grondverzet of (gedeeltelijke dan wel volledige) bodemsanering moet bij gevallen van ernstige bodemverontreiniging (zijnde meer dan 25 m<sup>3</sup> grond of 100 m<sup>3</sup> grondwater verontreinigd boven de interventiewaarde) een saneringsplan worden ingediend. In specifieke gevallen kan zoals in het Besluit uniforme saneringen (BUS) is vastgesteld, (deel)sanering plaatsvinden.

Een bodemonderzoek geeft een steekproef van de kwaliteit van de bodem ter plaatse van de gezette boringen en genomen monsters. Dit houdt in dat er altijd locaties kunnen zijn waar wel verontreiniging aanwezig is maar die op basis van het historische en daadwerkelijk bodemonderzoek niet zijn ontdekt. Verontreinigingen die pas tijdens de daadwerkelijke uitvoering worden ontdekt worden gemeld aan het bevoegd gezag (verplichting uit artikel 28 Wbb, namelijk; "handelingen in de bodem waarbij verontreiniging wordt verminderd of verplaatst, dienen te worden gemeld'.'). Afhankelijk van de aard en omvang van de verontreiniging wordt een saneringsplan opgesteld of moet een BUS melding gedaan worden, waarmee in de sanering/verwerking van de verontreiniging wordt voorzien. Tot het moment dat er goedkeuring wordt verleend op het plan of de melding ligt het uitvoeringswerk stil.

#### 4.1.2 Besluit bodemkwaliteit

Het Besluit bodemkwaliteit (Bbk) uit 2007 is een besluit op grond van de Wet milieubeheer, de Wet bodembescherming en de Wet verontreiniging oppervlaktewateren.

Het besluit streeft naar een balans tussen een gezonde bodemkwaliteit voor mens en milieu én ruimte voor maatschappelijke ontwikkelingen. Het Rijk speelt in op de wens van lokale overheden om de bodemkwaliteit beter aan te laten sluiten op het lokale bodemgebruik. Dit in combinatie met heldere regels voor het verantwoord toepassen van grond, baggerspecie en bouwstoffen. Een belangrijke voorwaarde hierbij is dat het altijd moet gaan om een functionele en voor grond en bagger nuttige toepassing. Het besluit stelt ook kwaliteitseisen aan personen en bedrijven die werkzaam zijn in de bodemsector. De kwaliteitsborging moet bijdragen aan een betere uitvoering van bodembeheer en biedt kansen aan bodemintermediairs, zoals adviesbureaus en aannemers, voor verdere professionalisering.

Het Besluit bodemkwaliteit kent drie onderdelen:

- De kwaliteit van uitvoering ('Kwalibo');
- Bouwstoffen;
- Grond en baggerspecie.

Het Besluit bodemkwaliteit heeft betrekking op de nuttige toepassing van grond en bagger en van primaire en secundaire steenachtige bouwmaterialen, en geldt voor bouwmaterialen die buiten worden toegepast en zo in contact kunnen komen met regenwater, grondwater of oppervlaktewater. Een belangrijk uitgangspunt bij het mogen toepassen van grond en baggerspecie is dat er sprake moet zijn van een functionele en nuttige toepassing. Is dit niet het geval dan wordt toepassen gezien als een middel om zich te ontdoen van afvalstoffen en gelden op grond van de Europese Kaderrichtlijn afvalstoffen 2008/98/EG van 2008,<sup>5</sup> strengere regels. Een nadere toelichting op het onderscheid tussen nuttig toepassen van grond en baggerspecie en het zich ontdoen van afvalstoffen wordt gegeven in kamerstuk nr. 25 van de Tweede Kamer der Staten-Generaal, vergaderjaar 2007-2008, 30015 en 29383.

Er zijn twee functieklassen onderscheiden: wonen en industrie. Het overheersende gebruik van de bodem bepaalt de functie van het gebied. Gemeenten hebben tot taak een bodemfunctiekaart vast te stellen. In gebieden die niet op de kaart zijn ingedeeld (bijvoorbeeld natuur- en landbouwgebieden) mag men alleen grond en baggerspecie toepassen met een kwaliteit die voldoet aan de achtergrondwaarden.

#### 4.1.3 Besluit Uniforme Saneringen

Het Besluit uniforme saneringen (BUS) is een besluit op grond van artikel 39b Wet bodembescherming; een landelijke uniforme regeling voor eenvoudige, gelijksoortige saneringen die in korte tijd afgerond kunnen worden.

In de BUS Regeling wordt aangesloten bij het gedachtegoed en de generieke regels van de Regeling bodemkwaliteit [zie Besluit bodemkwaliteit (grondstromen)]. Het doel van het BUS is het bodemsaneringsproces te versnellen en de kosten te verlagen door de procedure voor eenvoudige saneringen te vereenvoudigen.

<sup>5</sup> RICHTLIJN 2008/98/EG VAN HET EUROPEES PARLEMENT EN DE RAAD van 19 november 2008 betreffende afvalstoffen en tot intrekking van een aantal richtlijnen

Het BUS geeft de hoofdlijnen en de kaders aan voor de uitvoering van verschillende categorieën van saneringen. In het BUS wordt aangegeven dat in de Regeling per categorie regels worden gesteld voor het te behalen saneringsresultaat. Het BUS geldt vooralsnog voor vier categorieën van uniforme saneringen met elk een specifieke aanpak:

- Categorie immobiel - aanpak: de grond wordt gesaneerd door een open ontgraving (bij een geringe omvang van de verontreiniging) of er wordt een isolatielaag aangebracht. Een combinatie van beide is ook mogelijk.
- Categorie mobiel - aanpak: de grond wordt gesaneerd door een open ontgraving en het grondwater door bewezen in-situ technieken, zoals het onttrekken van grondwater en/of bodemlucht. Per 1 juli 2007 is de Regeling verruimd, zodat op een verantwoorde manier kan worden omgegaan met een deel van de verontreiniging dat achterblijft op plaatsen die niet bereikbaar zijn (gebouwen, infrastructuur). De mogelijkheid wordt geboden om het niet-bereikbare deel van de verontreinigingssituatie buiten de saneringsingreep te laten.
- Categorie tijdelijk uitplaatsen (ten behoeve van de uitvoering van andersoortige werkzaamheden) - aanpak: de grond wordt afgegraven en vervolgens zoveel mogelijk weer teruggeplaatst, zonder dat de grond een bewerking heeft ondergaan.
- Categorie projectgebied De Kempen - aanpak: de grond wordt gesaneerd door een open ontgraving.

#### 4.1.4 Nederlandse Richtlijn Bodembescherming

Het (nationale) preventieve bodembeschermingsbeleid is vastgelegd in de nieuwe Nederlandse Richtlijn Bodembescherming (NRB) uit 2012. In de NRB staat het verwaarloosbaar bodemrisico centraal. Het uitgangspunt van de NRB is dat door een combinatie van voorzieningen en maatregelen (cvm) een verwaarloosbaar bodemrisico wordt gerealiseerd.

Op basis van de NRB worden de (voorgenomen) activiteiten beoordeeld en wordt bepaald of deze combinatie van voorzieningen en maatregelen leidt tot een verwaarloosbaar bodemrisico. Daarbij richt de NRB zich op de normale bedrijfsvoering en voorzienbare incidenten. Bodembescherming in situaties van incidenten wordt in het kader van de NRB niet behandeld. Een eventuele incidentenopvang die onlosmakelijk deel uitmaakt van de installatie, bijvoorbeeld in de vorm van een tank of opvangbassin, is wel een activiteit waar de NRB in voorziet. Tankputten en incidenten vijvers voor de opslag van verontreinigd bluswater worden in de NRB niet behandeld.

Voor wat betreft het aspect bodembescherming vallen inrichtingen in het algemeen volledig onder het Activiteitenbesluit. Op grond van het Activiteitenbesluit moeten alle bodembedreigende bedrijfsactiviteiten worden verricht met voorzieningen en maatregelen die leiden tot een verwaarloosbaar bodemrisico.

#### 4.1.5 Explosieven

In de landelijke wet- en regelgeving van toepassing omtrent bodem (bescherming), wordt in plaats van de term niet-gesprongen explosieven (NGE) de term conventionele explosieven (CE) gebruikt.

### **Landelijke wet en regelgeving**

In artikel 4.10 van het Arbeidsomstandighedenbesluit uit 1997 is bepaald dat bedrijven die werkzaamheden verrichten omtrent het opsporen, benaderen en ruimen van niet gesprongen explosieven certificering plichtig zijn. Certificatie van opsporingsbedrijven vindt plaats op basis van het zogenoemde Werkveldspecifieke certificatieschema voor het Systeemcertificaat Opsporen Conventionele Explosieven (WSCS-OCE).

Deze regel treedt in werking zodra er inschattingen gemaakt gaan worden van risico's en de vervolgstappen (zoals het benaderen van een explosief). Deze regelgeving is nog niet van toepassing als er een eerste inschatting gemaakt wordt van de trefkans op niet-gesprongen explosieven in de bodem. Het doen van een historisch feitenrelaas (zoals de provinciale signaleringskaart) is niet gebonden aan de landelijke regels, zoals het WSCS-OCE dat wel is.

### **Rol van de provincie**

De provincie heeft geen officiële rol ten aanzien van niet-gesprongen explosieven. Door het opstellen van de signaleringskaart heeft de provincie faciliterend richting gemeenten en initiatiefnemers van ruimtelijke ontwikkelingen gewerkt. Door de provincie is dan ook geen specifiek beleid opgesteld voor de omgang met niet-gesprongen explosieven.

### **Rol van de gemeente als bevoegd gezag**

Bij het opsporen en ruimen van niet-gesprongen explosieven is de openbare orde en veiligheid het bepalende uitgangspunt. De burgemeester is op grond van artikel 172 van de Gemeentewet belast met de handhaving daarvan. Aan hem staan daartoe diverse bevoegdheden ter beschikking, waaronder het geven van noodbevelen en het vaststellen van een noodverordening. De beslissing om in een concrete situatie al dan niet over te gaan tot het opsporen en ruimen van explosieven is dus de bevoegdheid van de burgemeester. Er geldt overigens geen verplichting om over te gaan tot opsporing en ruiming. Dit hangt af van het concrete geval en dat wordt vooral beoordeeld in relatie tot het huidige en toekomstige gebruik van het gebied.

Er kunnen op hoofdlijnen twee aanleidingen worden genoemd voor het uitvoeren een vooronderzoek naar en vervolgens het opsporen en ruimen van CE, namelijk :

- Spontane vondst van een niet gesprongen explosief (NGE), bijvoorbeeld tijdens het graven bij bouwwerkzaamheden. De spontane vondst van een NGE moet worden gemeld bij de politie. De politie besluit afhankelijk van de situatie ter plaatse of de Explosieven Opruiming Dienst (EOD, defensie) gewaarschuwd moet worden. De EOD bepaald op basis van onderzoek ter plaatse welke maatregelen er worden genomen en zal dat vervolgens afstemmen met de burgemeester en de politie.
- Het vermoeden dat in een bepaald gebied niet gesprongen explosieven in de (water) bodem zitten, meestal in combinatie met bijvoorbeeld bouwplannen in dat gebied. In dat geval wordt er altijd gestart met een vooronderzoek, zonodig gevolgd door de opsporing en ruiming van NGE. Het verrichten van vroegtijdig vooronderzoek is zowel van belang voor de veiligheid, maar ook om te voorkomen dat op een later moment grote vertraging in bijvoorbeeld bouwprojecten optreedt.

## 4.2 Huidige situatie en autonome ontwikkelingen

Onderstaand wordt het studiegebied aangegeven en wordt de huidige situatie globaal beschreven. Tevens worden ook de autonome ontwikkelingen globaal beschreven, daar waar relevant voor het thema bodem.

### 4.2.1 Studiegebied

Regionaal beschouwd bestaat het bodemgebruik in het studiegebied uit:

- Bebouwing in stedelijke omgeving (woning- en utiliteitsbouw) en infrastructuur (wegen, spoor, kunstwerken);
- Bebouwing in industriële omgeving (fabrieken, opslagterreinen, logistieke voorzieningen)
- Groen (plantsoen, graslanden);
- Natuur (natuurgebieden met status en natuurterreinen zonder status).

Recreatieve, educatieve en cultuurhistorische functies die gerelateerd zijn aan bodemgebruik zijn met alle genoemde bodemgebruikstypen verweven. Het bodemgebruik is daarmee divers. Er zijn geen bijzondere vormen van grondgebruik aanwezig die uitsluitend binnen het studiegebied voorkomen en daar alleen mogelijk zijn gezien specifieke kenmerken van de bodem of klimaat.

Voor het landdeel komt de transportleiding te liggen in de leidingstrook. Kenmerkend voor deze leidingstrook is dat deze zich bevindt in de opgehoogde grond en dat door de aanleg van andere leidingen deze grond al geroerd is. Doordat de bodem hier is opgehoogd met circa 5 meter boven het oorspronkelijke maaiveld, door gebruik te maken van materiaal uit zee, bevindt de transportleiding zich geheel boven het oorspronkelijke maaiveld. Alleen bij diepere kruisingen, kan een oudere laag worden doorsneden. Vanuit de omgeving kunnen bodemverontreinigingen in de leidingstrook terecht gekomen zijn.

Voor de aspecten bodem is de aanleg van een leiding op land (het landdeel) en de realisatie van een compressorstation relevant. Het tracé is vrijwel geheel geprojecteerd in aanwezige en planologisch bestemde leidingstroken, die in beheer zijn van het Havenbedrijf Rotterdam.

### 4.2.2 Autonome ontwikkelingen

De autonome ontwikkelingen hebben geen significante invloed op het milieuthema bodem. Wel dient rekening gehouden te worden met de aanleg van aanvullende infrastructurele voorzieningen (wegen, transportleidingen voor elektriciteitstransport). Bij de aanleg van nieuwe windturbineparken op de Noordzee is nieuwe kabelinfrastructuur nodig op de Maasvlakte. Hiermee is rekening gehouden met het bepalen van de beschikbare ruimte voor het tracé van de transportleiding.

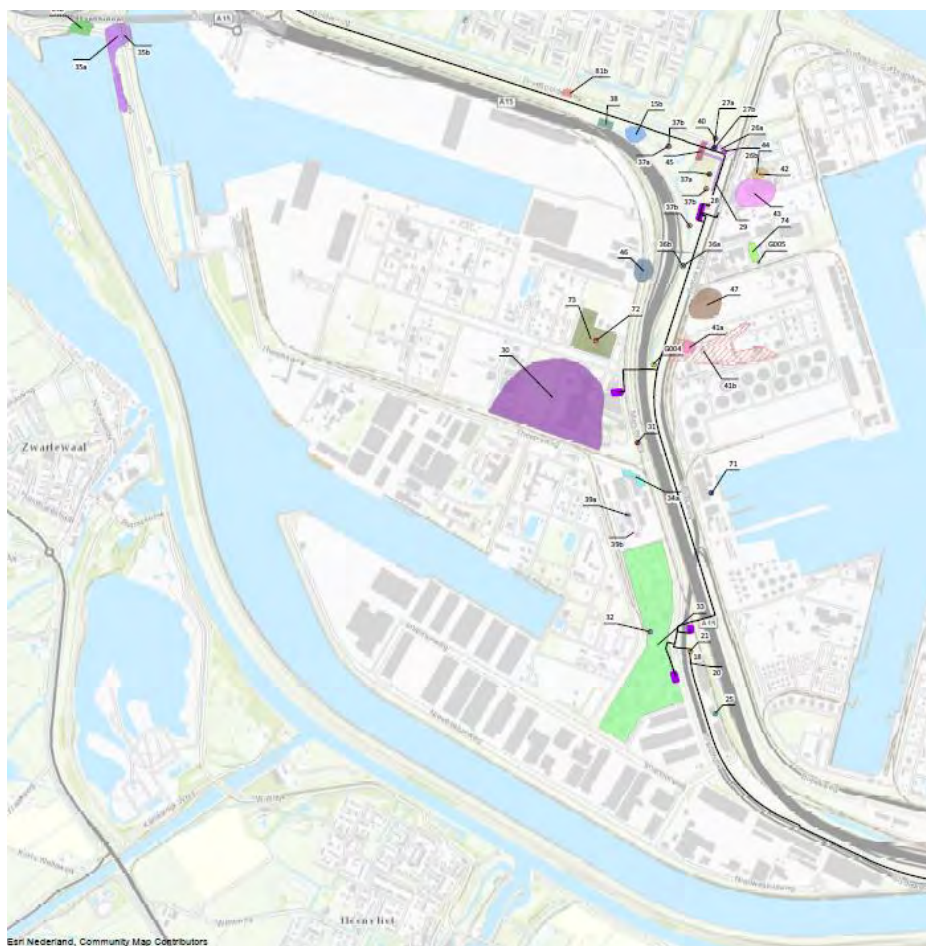
## 4.3 Bodemonderzoek

In het kader van dit MER is een bodemonderzoek uitgevoerd, waar de kwaliteit van de bodem bepaald is aan de hand van zowel de bodemscan als een historisch vooronderzoek. Hiermee is de benodigde informatie verzameld over de kwaliteit van de bodem.

Bodemkwaliteit heeft betrekking op de mogelijke aanwezigheid van verontreinigingen in de bodem. Voor de effectbeschrijving is een bodemscan gemaakt. Het tracé is daarbij



geprojecteerd op de bodemkwaliteitskaart van gemeente Rotterdam (samengesteld in 2011), historische informatie over oude baggerspecieloswallen en recent bodemonderzoek ter plaatse van kabeltracés langs wegen/bestaande leidingstroken binnen het onderzoeksgebied.



Figuur 4.1. Overzicht potentiële verontreinigingen (Antea, bijlage 1)

### 4.3.1 Resultaten van de bodemscan

In het algemeen geldt dat de bodem ter plaatse van het tracé over de Maasvlakte en Europoort maximaal licht verontreinigd is. Het grondwater wordt dieper dan 2,5 m-mv aangetroffen. In het Botlek gebied kunnen sterke verontreinigingen aan zware metalen, polycyclische aromatische koolwaterstoffen (PAK), en minerale olie voorkomen in de boven- en ondergrond (waarden overschrijden in dat geval de interventiewaarden). Deze zijn te relateren aan de baggerspecieloswallen (historische verontreinigingen). Het grondwater kan binnen de ontgravingsdiepte voorkomen en is plaatselijk sterk verontreinigd met zware metalen.

Voor het gehele tracé is er geen aanleiding voor een verdenking dat asbest in de bodem aanwezig is. Hoewel in de bovengrond vaak bodemvreemde vermengingen zijn aangetroffen is zintuiglijk en analytisch geen asbest aangetroffen boven de hergebruiksnorm.

### **4.3.2 Historisch vooronderzoek**

Door Antea group is een historisch vooronderzoek uitgevoerd, gerapporteerd en beschikbaar: 'Milieukundig rapport. Historisch vooronderzoek Porthos tracé (DN1050 CO<sub>2</sub> leiding) van Shell Pernis tot aan de Maasvlakte 1, definitief rapport met projectnummer 0453199.100 d.d. 30 augustus 2019. Zie bijlage 1.

Hieruit komt naar voren dat er lokaal aandachtspunten zijn in de vorm van verdenkingen dat bodem verontreinigd is met zware metalen, PAK, minerale olie en bestrijdingsmiddelen en grondwater verhoogde concentraties arseen kan bevatten. Meer specifiek zijn er tevens bekende verontreinigingen aanwezig die doorkruist worden maar geen belemmering vormen, dit geldt ook voor afsluiter schema's en lokale dempingen van watergangen en oude wegen.

Maatwerk onderzoek is ter plaatse van bekende gevallen nodig in het kader van werkvoorbereiding, vergunningen en VNG-plannen.

### **4.3.3 Algemene aanpak bodemverontreinigingen**

Naast de algemene bodemkwaliteit kunnen binnen het leidingtracé nieuwe bodemverontreinigingen aangetroffen worden (ontstaan na 1987) en/of lokale historisch mobiele verontreinigingen. Beide verontreinigingen zullen ten behoeve van de plaatsing van de leiding binnen het tracé gesaneerd moeten worden middels verwijdering ((deel)sanering door ontgraving).

Het plaatsen van de leiding heeft geen negatief effect op de milieuhygiënische bodemkwaliteit. Daar waar grond en/of grondwater wordt gesaneerd zal demilieuhygiënische bodemkwaliteit verbeteren. Dit sluit aan bij het standstill principe zoals verwoord in het landelijke en lokale bodembeleid. Navolgend is per onderdeel de bodemscan beschreven.

Het is de verwachting dat er in beperkte mate sanering zal plaatsvinden tijdens de aanleg van het tracé zodat er een verbetering van de bodemsituatie optreedt.

MAASVLAKTE	
<b>Historisch onderzoek</b>	De Maasvlakte bestaat uit recentelijk opgespoten zeezand dat als schoon (klasse AW2000) beschouwd kan worden. Langs de Europaweg N15 kunnen mogelijk, zeer sporadisch, spots met zink en nikkel voorkomen.
<b>Bodemkwaliteitskaart</b>	
08a Maasvlakte-haventerrein	<p><i>Historie:</i> Uit alle historische gegevens blijkt dat met schoon zand is opgespoten. De bovengrond voldoet naar verwachting aan de bodemkwaliteitsklasse natuur (G1). Evenzo geldt voor de ondergrond, dus ook bodemkwaliteitsklasse natuur (G1)</p> <p><i>Bovengrond (0-1 m-mv):</i> kwaliteit natuur <i>Ondergrond (1-2 m-mv):</i> kwaliteit natuur</p>
08c Krabbe-terrein	<p><i>Historie:</i> De bovenste meter van de ophooglaag bestaat uit schoon duinzand, zodat de bodem tot bodemkwaliteitsklasse natuur (G1) behoort. In de ondergrond is een dunne laag onderhoudsbaggerspecie aanwezig op circa 3 meter beneden maaiveld tussen opgebrachte (duin)zandlagen. De bodemkwaliteit wordt ingeschat op klasse wonen (G3).</p> <p><i>Bovengrond (0-1 m-mv):</i> kwaliteit natuur <i>Ondergrond (1-2 m-mv):</i> kwaliteit landbouw</p>
<b>Baggerloswallen</b>	geen
<b>Bodemonderzoek</b>	In de bovengrond worden plaatselijk enkele lichte verhogingen aan zware metalen en minerale olie aangetoond. In de tussenlaag en ondergrond is geen sprake van verhogingen.
<b>Asbest</b>	Visueel is geen asbest verdacht materiaal (> 2cm) waargenomen op het maaiveld of in de bodem. Ook analytisch is geen asbest (< 2 cm) aangetroffen.
<b>Grondwater</b>	Maaiveldhoogte varieert tussen +5,5 en +6,5 m NAP Grondwater >2,5 m-mv
EUROPOORT	
<b>Historisch onderzoek</b>	Europoort is aangelegd tussen 1958 en 1964. Uit historisch kaartmateriaal wordt afgeleid dat de omgeving tot in de jaren '60 een agrarisch gebruikt heeft gehad (Krabbe-polder) met een maaiveldhoogte van circa +0,5 m NAP. Eind jaren '60 is het gebied ontwikkeld tot het havengebied Europoort waarbij ophoging heeft plaatsgevonden.

	Langs de Rijnweg, Rijndwarsweg en Moezelweg zijn geen aanwijzingen dat matige of sterke verontreinigingen voorkomen. Voor de bodemkwaliteit kan uitgegaan worden van de bodemkwaliteitskaart.
<b>Bodemkwaliteitskaart</b>	
07b Europoort	<p><i>Historie:</i> Het gebied is opgehoogd met gebiedseigen zand. Mogelijk is lokaal teelaarde gebruikt in groenstroken, zodat de bodemkwaliteit waarschijnlijk voldoet aan klasse natuur (G1). De ophooglaag in de ondergrond bestaat uit gebiedseigen schoon zand, dus kwaliteitsklasse natuur (G1).</p> <p><i>Bovengrond (0-1 m-mv):</i> kwaliteit natuur <i>Ondergrond (1-2 m-mv):</i> kwaliteit natuur</p>
<b>Baggerloswallen</b>	geen
<b>Bodemonderzoek</b>	In de boven- en ondergrond worden licht verhoogde gehalten aan zware metalen en minerale olie aangetoond.
<b>Asbest</b>	Visueel is geen asbest verdacht materiaal (> 2cm) waargenomen op het maaiveld of in de bodem. Ook analytisch is geen asbest (< 2 cm) aangetroffen.
<b>Grondwater</b>	Maaiveldhoogte varieert tussen +5,0 en +6,0 m NAP Grondwater >2,5 m-mv
<b>BOTLEK</b>	
<b>Historisch onderzoek</b>	Tot in het begin van de 19de eeuw had het gebied een agrarische functie. Begin jaren '30 wordt de 1ste Petroleumhaven gegraven, waarbij de vrijkomende grond wordt gebruikt voor het ophogen van terreinen ten westen van deze haven. Hier wordt de nieuwe olieterminal/raffinaderij gebouwd van BPM (later Shell). Ook andere oliebedrijven met kleinere installaties vestigen zich. In 1938 wordt een begin gemaakt met het graven van de 2e Petroleumhaven. In 1955 wordt dit werk voltooid. De vrijkomende grond wordt ook nu gebruikt om de omliggende terreinen op te spuiten (in zogenaamde loswallen). Ook worden andere havens en vaarwegen gegraven (o.a. het Calandkanaal en de Brittaniëhaven). Omdat de hoeveelheid grond niet voldoende is, wordt daarnaast ook onderhoudsbaggerspecie benut, die vrijkomt uit andere havens (Botlekgeul, Chemiehaven, 3e Petroleumhaven, St. Laurens haven, etc.). Veelal zijn de loswallen afgespoten met een laag zandige specie. Uiteindelijk is het oorspronkelijke poldergebied ca. 5 m opgehoogd tot een niveau van ca. 5,5 m +NAP. In de eerste helft van de zestiger jaren is het Botlekgebied tot ontwikkeling gekomen. De Europaweg is begin zestiger jaren aangelegd en vormde een verbinding tussen de Prof. Gerbrandyweg, Botlekweg en de Europoort. Het Calandkanaal, de Brittaniëhaven, de Calandbrug en de Merseyweg dateren van 1966. De havenspoorlijn is in 1969 in gebruik genomen. In de zestiger jaren is het gehele gebied volgebouwd met grote aantallen opslagtanks, petrochemische installaties en chemische fabrieken. Daarnaast zijn in

	<p>de 60er jaren pijpleidingstraten aangelegd naar het Ruhrgebied en Antwerpen. De aanwezige bedrijven hebben vaak met afvalstoffen (slakken, koolassen, puin, eigen chemisch afval) hun terreinen verder opgehoogd en verhard. Eind jaren tachtig komt een grote herstructureringsoperatie op gang van de petrochemische complexen. In samenloop hiermee start medio negentiger jaren ook de bodemsanering. Zo worden diverse olieterminals herontwikkeld en een aantal terreinen integraal gesaneerd</p>
<b>Bodemkwaliteitskaart</b>	
06a Botlek-Noordwest	<p><i>Historie:</i> Hoewel het b.i.o. baggerspecieloswallen Rijnmond integrale opgespuiting met onderhoudsbaggerspecie indiceerde, bleek uit beschikbare bodemonderzoeken van voor 2002 al dat bijna alleen nieuw baggerwerk (slibhoudend zand) aanwezig is in dit deel van de Botlek. De kwaliteit van boven- en ondergrond wordt daarom ingeschat op kwaliteitsklasse natuur (G1).</p> <p><i>Bovengrond (0-1 m-mv):</i> kwaliteit industrie <i>Ondergrond (1-2 m-mv):</i> kwaliteit wonen</p>
06b Botlek-Zuidoost:	<p><i>Historie:</i> Uit het b.i.o. baggerspecieloswallen Rijnmond werd al duidelijk dat het gebied integraal is opgespoten met onderhoudsbaggerspecie. De bovenlaag bestaat veelal uit zandiger/schonere specie of schoon zeezand. Echter er zijn ook vervuilde overhardingsmaterialen toegepast, zodat de bodemkwaliteit wordt ingeschat op klasse wonen (G3). In de ondergrond is veel onderhoudsbaggerspecie aanwezig, zodat de bodemkwaliteit wordt ingeschat op bodemkwaliteitsklasse niet toepasbaar (G5).</p> <p><i>Bovengrond (0-1 m-mv):</i> kwaliteit industrie <i>Ondergrond (1-2 m-mv):</i> kwaliteit industrie</p>
<b>Baggerloswallen</b>	<p><i>Baggerspecieloswal 184 'Blankenburg Zuid'</i> In de periode 1961-1975 is door de gemeente Rotterdam onder andere onderhoudsbagger uit de 1e t/m 3e Petroleumhaven en St. Laurentshaven toegepast. Daarnaast is er opgehoogd met vrijkomende grond van nieuw aangelegde havens bij Rozenburg. De toegekende classificatie betreft klasse 0, II, III en IV (niet tot sterk verontreinigd). Mogelijk is verder opgehoogd met zand.</p> <p><i>Baggerspecieloswal 185 Blankenburg-Zuid (Merseyweg)</i> De loswal heeft een oppervlakte van ca. 260 ha en is opgespoten door gemeente Rotterdam in de periode 1961 tot 1971. Binnen loswal 185 werd in de periode 1961-1965 baggerspecie opgespoten door de gemeente Rotterdam. In de periode 1963-1971 vindt opspuiting en/of</p>

	<p>verdere ophoging plaats met zandige grond. De herkomst van het materiaal betrof 'onderhoudsbagger rivier en nieuw werk van de aanleg van havens bij Rozenburg'. Een klein deel van de Merseyweg (ter hoogte van de kruising met de Theemsweg) valt binnen een spuitkade. De toegekende classificatie van de specie is 0 en II (niet tot licht verontreinigd). Uit de eerder uitgevoerde onderzoeken (referentie 16 in bijlage 4) blijkt dat alleen ter plaatse van deze spuitkade in de ondergrond (vanaf 4,3 tot 7,0 m-mv) sterke verhogingen aan drins, arseen, chroom, zink en minerale olie worden aangetroffen. Tevens zijn hier in het diepe grondwater (&gt;6,0 m-mv) sterke verontreinigingen aan drins en DDT/DDE/DDD aangetoond.). Mogelijk is een deel later weer verder opgehoogd met zand.</p> <p><i>Baggerspecieloswal 188 'Botlekweg/Welplaatweg</i> Binnen loswal 188 werd in de periode 1958-1965 specie opgespoten door de gemeente Rotterdam. Er zijn geen gegevens bekend aangaande de herkomst van het materiaal. Ook stortingen met afval afkomstig van de chemische industrie vonden plaats. De opgehoogde terreinen werden nog verder opgehoogd met zandig materiaal. De toegekende classificatie is 0 t/m III (niet tot matig verontreinigd).</p> <p><i>Baggerspecieloswal 190: 'Botlekweg/Hartelmond</i> Binnen loswal 190 werd in de periodes 1958-1971 en 1982-1983 specie opgespoten door de gemeente Rotterdam. Het materiaal was afkomstig van de Hartelmond en stadshavens Rotterdam. Uit de gegevens blijkt dat na 1988 RWZI-slib binnen de loswal is gestort door water/zuiverings/hoogheemraadschappen. Na de stortingen wordt een schone afdeklaag toegepast. Ook is bij de verwijdering van de Hartelsluizencomplex en het dempen van de watergang in de periode 1982-1983 onderhoudsbagger en nieuw werk gestort (geen kwaliteit bekend). De toegekende classificatie is 0 t/m IV (niet tot sterk verontreinigd). Er zijn diverse bodemonderzoeken uitgevoerd ter plaatse van de loswal. Uit deze onderzoeken blijkt dat in de grond matige en sterke verontreinigingen aan zware metalen (met name zink) worden aangetroffen die kunnen worden gerelateerd aan de loswal. Ook aangetoonde verhogingen aan minerale olie kunnen grotendeels gerelateerd worden aan de loswal. Daarnaast blijkt uit bodemonderzoeken dat ter plaatse van de voormalige Hartelsluizen zandige grond wordt aangetroffen, afkomstig van de opvulling/demping van de voormalige sluisen. Hier wordt geen kleiige grond (baggerspecie) aangetroffen.</p> <p><i>Baggerspecieloswal 224:</i> Binnen loswal 224 werd in de periode 1934 - 1973 specie opgespoten door gemeente Rotterdam. Er zijn geen gegevens bekend aangaande</p>
--	--

	<p>de herkomst van het materiaal. De opgehoogde terreinen zijn mogelijk deels verder opgehoogd met zandige grond. Uit de informatie blijkt dat de Merseyweg en de Clydeweg, ter hoogte van de samenvoeging van deze wegen, gelegen is binnen een spuitkade van de baggerspecielocatie. De toegekende classificatie van de baggerspecie is onbekend. Er zijn diverse bodemonderzoeken uitgevoerd ter plaatse van de loswal. Uit deze onderzoeken blijkt dat in de grond lichte tot matige verontreinigingen aan zware metalen en PAK worden aangetroffen die kunnen worden gerelateerd aan de loswal.</p>
<b>Bodemonderzoek</b>	<p><i>Westelijk deel Droespolderweg / Merseyweg / Clydeweg</i> Vanaf het maaiveld tot de maximale boordiepte van 2,5 m-mv wordt zandige grond aangetroffen. Plaatselijk zijn in de tussenlaag en/of ondergrond kleiige lagen aangetroffen. Met name in de bovengrond zijn zwakke bodemvreemde bijmengingen (beton, baksteen) aangetroffen. Het grondwater wordt binnen deze diepte niet aangetroffen. In de zandige en kleiige grond worden lichte verhogingen aangetoond aan zware metalen, minerale olie, PAK, PCB en/of bestrijdingsmiddelen. Eenmaal wordt een matige verhoging aan barium aangetoond in de tussenlaag. Er is geen sprake van een geval van ernstige bodemverontreiniging</p> <p><i>Droespolderweg kruising Botlekweg / Trentweg / Oude Maasweg - Plaatweg</i> De bodemopbouw bestaat globaal uit een zandige bovengrond met hieronder een kleiige ondergrond. De diepte waarop de kleiige ondergrond wordt aangetroffen wisselt sterk. Deze locaties zijn heterogeen matig tot sterk verontreinigd met zware metalen en/of bestrijdingsmiddelen (drins). Hier dienen werkzaamheden onder sanerende condities te worden uitgevoerd. Ter plaatse van de Oude Maasweg – Plaatweg is het grondwater strek verontreinigd met arseen.</p>
<b>Asbest</b>	<p>Visueel is geen asbest verdacht materiaal (&gt; 2cm) waargenomen op het maaiveld of in de bodem. Ook analytisch is geen asbest (&lt; 2 cm) aangetroffen.</p>
<b>Grondwater</b>	<p><i>Droespolderweg</i> Maaiveldhoogte varieert tussen +5,5 en +7,4 m NAP Grondwater &gt;2,5 m-mv</p> <p><i>Botlekweg / Trentweg / Merseyweg</i> Maaiveldhoogte schommelt rond de +4,70 m NAP. Grondwater &gt;2,5 m-mv</p> <p><i>Oude Maasweg - Plaatweg</i> Maaiveldhoogte varieert tussen +3,5 en +4,4 m NAP Grondwaterstand varieert van circa 0,8 tot 2,0 m-mv</p>

## 4.4 Beoordelingskader

In tabel 2.1 is het beoordelingskader weergegeven voor de bepaling van de effecten van de alternatieven en varianten voor het thema bodem.

Tabel 4.1: Effectclassificatie thema bodem

	Beweging	Kwaliteit	Beroering	Grondbalans	Explosieven
+++	Volledig herstel oorspronkelijke situatie (geheel opheffen eerdere bodemdaling)	N.v.t.	N.v.t.	N.v.t.	N.v.t.
++	Gedeeltelijk herstel oorspronkelijke situatie (deels opheffen eerdere bodemdaling)	Netto gaat de bodemkwaliteit er op vooruit, bijvoorbeeld door sanering van meerdere locaties	N.v.t.	N.v.t.	N.v.t.
+	Tot stilstand brengen van bodembeweging	Netto gaat de bodemkwaliteit er iets op vooruit, bijvoorbeeld door sanering van één of enkele locaties	N.v.t.	N.v.t.	Netto neemt het risico af doordat explosieven die worden gevonden worden verwijderd.
0	Geen effect	Geen effect	Geen effect	Geen effect	N.v.t.
-	Meetbaar effect	Kans op veroorzaken van bodemverontreinigingen	Verandering van het bodemreliëf en verstoring bodemopbouw	Minimaal grondverzet	Niet uit te sluiten dat er nog explosieven aangetroffen worden.
--	Gevolgen duidelijk Merkbaar, mitigatie onderzoeken	Verontreiniging van de bodem is reëel	Grote verandering van het bodemreliëf en zware verstoring bodemopbouw	Grondverzet maximaal 250.000 m <sup>3</sup>	Onderzoek is nodig omdat er vrij zeker explosieven kunnen voorkomen.
---	Gevolgen onacceptabel	Veroorzaken van verontreiniging	N.v.t.	Grondverzet > 250.000 m <sup>3</sup>	Te groot risico vanwege aanwezige explosieven.

## 4.5 Milieueffecten

Onderstaand worden de milieueffecten van de alternatieven en varianten voor het thema bodem beschreven. Daarbij wordt onderscheid gemaakt tussen de aanlegfase en gebruiksfase, en wordende mogelijke effecten van een incident beschreven; namelijk :

- De aanlegfase bestaat uit het aanvoeren, monteren en plaatsen van de buisleiding op land en de aanleg van het compressorstation.
- De gebruiksfase bestaat uit de start-up en shutdown van de buisleiding waarbij de druk en temperatuur van CO<sub>2</sub> in de buisleiding zal toenemen en afnemen. Echter zal er gedurende de normale gebruiksfase CO<sub>2</sub> door de buisleiding stromen en is de druk van CO<sub>2</sub> in de buisleiding daarom gedurende langere perioden constant.



- Als incident met effect op de bodem wordt een lekkage in de transportleiding getoetst.

#### **Gebruikte bronnen**

De resultaten van de deelstudie voor het milieuthema bodem zijn opgenomen in bijlage 1 van dit deelrapport Milieueffecten. Bijlage 1 bestaat uit:

- Bijlage 1: Historisch vooronderzoek Antea, augustus 2019;
- Bijlage 1a: Bodemkwaliteitskaart 0 tot 1 m -mv, Gemeente Rotterdam, 2014;
- Bijlage 1b: Bodemkwaliteitskaart 1 tot 2 m -mv, Gemeente Rotterdam, 2014;
- Bijlage 1c: Bodemrisicoanalyse, Royal HaskoningDHV, 2020.

De effecten op het milieuthema bodem zijn inhoudelijk gebaseerd op bestaande informatie:

- Het aspect bodembeweging is beoordeeld op basis van de bevindingen uit het deelrapport Ondergrond;
- Voor het criterium bodemkwaliteit is gebruik gemaakt van de onderzoeken en beschikkingen die zijn opgenomen in het digitale archief van DCMR;
- Het aspect beroering is beoordeeld aan de hand van de voorgenomen aanlegmethode;
- De grondbalans is beoordeeld op basis van (standaard) aanlegmethode en uitvoeringswijze;
- Het aspect explosieven is beoordeeld op basis van de beschikbare informatie uit openbare bronnen en de aanlegmethode.

### **4.5.1 Bodembeweging**

#### **Effecten bodemstijging bij druktoename (0)**

Deze kan bestaan uit bodemdaling of bodemstijging ten gevolge van het onttrekken of injecteren van gas. Berekeningen geven aan dat tijdens het injecteren van CO<sub>2</sub> in de reservoirs er een bodemstijging zal optreden van enkele centimeters (zie deelrapport diepe ondergrond). Dit heeft als gevolg dat de eerder opgetreden bodemdaling grotendeels teniet gedaan wordt. In het gebied waar dit optreedt bevindt zich het platform P18-A en de transportleidingen. De opheffing zal op zee enkele centimeters bedragen maar is op land nihil (0).

#### **Mogelijke aardbevingen worden beschreven bij incidenten**

Eventuele aardbevingen, of trillingen, worden niet verwacht en zodoende niet als milieueffect meegewogen. Indien dit zich voordoet wordt het als incident gezien en als zodanig beschreven in het Deelrapport opslag Ondergrond.

### **4.5.2 Bodemkwaliteit**

#### **Effecten grondverzet in aanlegfase (+)**

Het risico op het aantreffen van plaatselijke bodemverontreinigingen is reëel. Daar waar verontreinigde grond wordt aangetroffen, geldt een saneringsverplichting tijdens grondverzet op basis van de Wet bodembescherming, waarbij de bodem geschikt wordt gemaakt voor beoogd gebruik. Voorafgaand aan de aanleg van de leiding dient aanvullend bodemonderzoek te worden uitgevoerd naar de bodemverontreiniging.

Indien bij de uitvoering van de werkzaamheden een (deel)sanering wordt uitgevoerd, zal de bodemkwaliteit verbeteren ten opzichte van de huidige situatie en wordt dit licht positief gescoord (+).

Daarom wordt deze activiteit licht positief beoordeeld (+).

#### **Effecten directe bodemverontreinigingen in gebruiksfase (0)**

De CO<sub>2</sub> die door de buisleiding loopt is geen bodembedreigende stof. Het gebruik van de buisleiding zal daarom niet leiden tot een directe verslechtering van de bodemkwaliteit. Er is wel een risico dat de realisatie van de buisleiding een voorkeursstroming veroorzaakt van (mogelijk) aanwezige verontreinigingen in het grondwater (indirecte verontreiniging). Echter gezien het feit dat de omliggende bodem is opgebouwd uit zandig materiaal dat goed waterdoorlatend is, wordt het effect hiervan minimaal geacht.

Alleen het comprimeren van CO<sub>2</sub> in compressoren, het eventueel doseren van inhibitors aan het koelwater en de afvoer van hemelwater vanaf bodembeschermende voorzieningen is in de operationele fase aangemerkt als bodembedreigende activiteit. Voor deze activiteiten treft de exploitatie voorzieningen en maatregelen die overeenkomen met een CVM uit de bijhorende categorie van de bodemrisicochecklist (brcl) van de NRB 2012. Hiermee is sprake van een verwaarloosbaar bodemrisico, en voldoen deze activiteiten voor bodembescherming aan de best beschikbare techniek. In de bijgevoegde bodemrisicoanalyse (BRA) in Bijlage 1c is bovenstaand toegelicht.

De effecten van de activiteiten op de bodemkwaliteit worden op basis van onderstaande tabel beoordeeld als nihil ('0').

#### **Effecten temperatuuroename (0)**

De temperatuur van het CO<sub>2</sub> in de buis kan effecten hebben. Door afgifte van warmte op de omgeving door de transportleiding zal de bodemtemperatuur lokaal verhogen. Deze invloed neemt af verder van de buisleiding. De warmte in de bodem kan leiden tot mobilisatie van eventueel aanwezige mobiele verontreinigingen (indirecte verontreiniging).

De warmte uitstraling zal zich beperken tot de vergraven grond rond de transportleiding, waardoor het effect als nihil (0) kan worden ingeschat.

#### **Effect gebruiksfase buisleidingen en compressorstation (0)**

De aanwezigheid van de leiding in de gebruiksfase met inhoud heeft geen effect op de bodemkwaliteit. Voor wat betreft het compressorstation geldt dat een verplichte combinatie van voorzieningen en maatregel wordt getroffen om aantasting van de bodemkwaliteit door verontreiniging als gevolg van gebruik dusdanig worden getroffen dat het risico verwaarloosbaar is. Bij beëindiging van de gebruiksfase kunnen alle aangebrachte voorzieningen worden ontmanteld op dusdanige wijze dat herbestemming mogelijk is of herstel naar de situatie voor aanleg waardoor alle bodemgebruiksfuncties mogelijk zijn.

De ontwikkeling is daarmee niet onomkeerbaar, en kan het effect als nihil worden beschouwd (0).

### 4.5.3 Bodemberoering

#### Effecten aanlegfase (0)

Dit leidt tot het veranderen van het bodemreliëf en verstoring van de bodemopbouw tijdens de aanlegfase. De bodem op de locatie van de tracés en de opties voor de compressorlocatie hebben geen intrinsieke waarden waarvoor bescherming noodzakelijk is. Er komen geen aardkundige waarden voor. Gebruik van de bodem voor aanleg en gebruik van de leiding en het compressorstation is goed mogelijk. Er zal geen sprake zijn van ernstige verstoring. De bodem ter plaatse van Maasvlakte en de Botlek is speciaal aangelegd met het oog op industrieel gebruik in een havengebied. Deze bodem heeft dan ook geen bijzondere waarden zoals een hoog organisch stofgehalte (hoge vruchtbaarheid) of hoge biodiversiteit die verstoord zouden kunnen worden door vergraving of afdekking.

Het effect op bodemberoering tijdens de aanlegfase is zodoende nihil (0).

### 4.5.4 Grondbalans

#### Effecten aanlegfase (-)

Aangezien er op een deel van het leidingentracé puntbronnen aanwezig zijn (in beide tracés) en de bodem op een deel van het leidingentracé opgebouwd is uit ernstig verontreinigd stortmateriaal, kan niet alle vergraven grond hergebruikt worden. Daarom is de beoordeling voor hergebruik grondstoffen (-). Omdat de aanleg van een leiding een grotere hoeveelheid grondverzet met zich meebrengt zal er een grotere hoeveelheid niet herbruikbaar materiaal vrijkomen, dit valt echter binnen de marge van de effectbeoordeling. Deze variant wordt ook licht negatief beoordeeld voor dit aspect.

Het aanbrengen van de leiding vindt plaats op twee werkwijzen: in een ontgraven sleuf (1) of door een boring (2).

Het leidingtracé kruist obstakels zoals wegen en kanalen, andere kabels en leidingen. Om dergelijke obstakels te passeren wordt een alternatieve aanlegmethode toegepast, waarmee voorkomen kan worden dat een weg of kanaal langdurig gestremd wordt of dat een kabel of leiding uit bedrijf genomen moet worden. Dit wordt gedaan door middel van een boorteknik. Er zijn verschillende boormethoden beschikbaar.

In alle gevallen is de invloed op bodemkwaliteit en -gebruik verwaarloosbaar, en wordt het effect als licht negatief getoetst (-).

### 4.5.5 Explosieven

#### Effecten aanlegfase (0)

Voor niet gesprongen explosieven (ook aangeduid met CE, NGE) is er een verwachtingskaart beschikbaar; een kaart<sup>6</sup> met militair erfgoed welke is geraadpleegd. In algemene zin is de verwachting laag dat bij de aanleg van de leiding niet gesprongen explosieven of resten van bunkers, vestingen, en dergelijke worden aangetroffen. Vliegtuigwrakken zijn ook niet aanwezig. Voor de Maasvlakte geldt dat er een lage kans is op toevalsvondsten van munitie in opgespoten materiaal.

---

<sup>6</sup> <http://www.ikme.nl/>

Het risico wordt mede bepaald door de activiteit die wordt uitgevoerd. Wanneer er alleen zal worden gegraven in reeds verstoorde grond, door eerdere constructiewerkzaamheden, is de locatie in principe onverdacht, ook als de ruimere omgeving verdacht is. Een onderzoek zal dan niet nodig zijn. Graven in niet eerder geroerde grond (dieper dan de teelaarde) brengt een risico met zich mee. Het risico zal voorafgaand aan de werkzaamheden moeten worden vastgesteld in een bureauonderzoek. Afhankelijk van de bevindingen kunnen afdoende mitigerende maatregelen worden genomen om kansen op milieueffecten weg te nemen.

De transportleiding wordt aangelegd in de leidingstrook, waarin veel vergraving heeft plaatsgevonden, zodat de kans op niet gesprongen explosieven erg klein lijkt. Voor de compressorstations geldt dat de locatie Europaweg en Aziëweg zich op industrieterrein bevinden, waar al veel vergraven is. Voor de locatie Edisonbaai is niet bekend of hier al onderzoek naar gedaan is.

Voor zowel de aanleg als de exploitatie worden de milieueffecten als nihil (0) gezien.

#### **4.5.6 Samenvatting effectbeoordeling bodem**

Voor het milieuthema bodem zijn vijf milieuaspecten getoetst, bodembeweging, bodemkwaliteit, bodemberoering, grondbalans en niet gesprongen explosieven.

##### **Aanlegfase**

De aanlegfase van de transportleiding en het compressorstation zal plaatsvinden volgens de bestaande richtlijnen, waardoor de effecten nihil tot beperkt zullen zijn. Er is de verwachting dat bodemverontreinigingen worden aangetroffen, en mogelijk verwijderd, wat voor het milieu tot een betere situatie leidt. Er is in mindere mate een mogelijkheid dat dit tevens geldt voor de niet gesprongen explosieven. Afhankelijk van de werkzaamheden en aangetroffen bodemverontreinigingen bestaat de mogelijkheid dat grond afgevoerd moet worden, wat leidt tot een beperkt negatieve score voor de grondbalans. Met het nemen van bodem beschermende maatregelen kan worden voorkomen dat nieuwe bodemverontreinigingen ontstaan.

##### **Gebruiksfase**

Tijdens de gebruiksfase zullen de beschermende maatregelen voorkomen dat nieuwe bodemverontreinigingen ontstaan. Er is direct om de transportleiding een geringe warmtetoename in de bodem. Deze effecten worden als verwaarloosbaar gezien.

##### **Afsluitingsfase**

Na afronding van het gebruik van de transportleiding, in het geval er geen hergebruik mogelijk of wenselijk is, zal de transportleiding worden verwijderd. Dit kan vergelijkbare effecten veroorzaken als bij de aanleg. Dit geldt eveneens voor het compressorstation.

##### **Alternatieven en varianten**

Er zijn geen verschillen voor het milieuthema bodem tussen de drie locaties voor het compressorstation. Er is een verschil tussen beide leidingtracé doordat het noordelijke tracé korter is dan het zuidelijke tracé. Als gevolg hiervan zal er bij het zuidelijke tracé meer vergraving plaatsvinden. Dit zal echter niet leiden tot een andere milieuscore, zodat de score voor het milieuthema bodem geen verschillen vertoont tussen de alternatieven en varianten.

In onderstaande tabel wordt de effectbeoordeling van het milieuthema bodem samengevat.

Tabel 4.2 Effectbeoordeling milieuthema Bodem op land

Thema	Bodem (land)	
Aspect	Activiteit	Alternatief/Variant
Beweging	Bodemstijging bij druktoename reservoirs onder Noordzee	0
Bodemkwaliteit	Aanleg buisleiding en compressorstation, vergraven verontreinigde bodems	+
	Gebruik buisleiding en compressorstation	0
	Veroorzaken directe verontreiniging in gebruiksfase	0
	Gebruik buisleiding, temperatuuroename	0
Beroering	Aanleg buisleiding en compressorstation	0
Grondbalans	Aanleg buisleiding en compressorstation, hergebruik van grondstoffen	-
Explosieven	Aanleg buisleiding en compressorstation, aanwezigheid niet gesprongen explosieven	0

## 4.6 Leemten in kennis

### 4.6.1 Leemten in kennis

Voor het milieuthema bodem geldt dat niet alle aanwezige bodemverontreinigingen op voorhand bekend zijn. Sommige verontreinigingen zijn daarnaast wel bekend, maar vanwege vertrouwelijkheid vanuit bedrijven niet openbaar beschikbaar. Het geschetste beeld van bodemverontreinigingen is zodoende naar verwachting niet compleet. Dit betekent dat bij de aanleg van de transportleiding steeds moet worden nagegaan of er onverwacht verontreinigingen worden aangetroffen. Dit zal onderdeel van de werkwijze zijn.

#### Niet gesprongen explosieven

Voor niet gesprongen explosieven is er geen bruikbare verwachtingskaart beschikbaar. Wanneer er alleen zal worden gegraven in reeds verstoorde grond, door eerdere constructiewerkzaamheden, is de locatie in principe onverdacht. Graven in niet eerder geroerde grond (dieper dan de teelaarde) brengt wel een risico met zich mee.

#### Bemalingen

Bemaling van grondwater, om werken in den droge uit te kunnen voeren, kan leiden tot het mobiel worden van verontreinigd grondwater. Bij de aanleg van de transportleiding wordt hierop toegezien. Indien nodig zal zuivering van het water plaatsvinden, voor lozing op het oppervlaktewater.

### 4.6.2 Monitoring

Voor het milieuthema bodem zijn er tijdens de aanlegfase twee aspecten waarvoor monitoring wordt voorzien:

- Het mogelijk voorkomen van bodemverontreinigingen in de vergraven grond.
- De aanwezigheid van niet gesprongen explosieven, bij boringen door diepere lagen.
- Het mogelijk aantrekken van verontreinigingen door bemaling en de effectiviteit van mitigerende maatregelen.

## 5 Water

Het milieuthema water beschrijft de mogelijke effecten op het oppervlaktewater en het grondwater. Daarnaast wordt specifiek aandacht besteed aan het water dat wordt ingenomen om de compressoren te koelen en vervolgens wordt geloosd op het oppervlaktewater. Dit thema beschrijft niet de gevolgen op het zeewater, zie daarvoor het zeedeel.

### 5.1 Wet- en regelgeving

De juridische kaders voor handelingen in, op of nabij het watersysteem worden onderstaand nader uitgewerkt.

#### 5.1.1 Europese Kaderrichtlijn Water

Op Europees niveau is het waterbeleid vastgelegd in de Europese Kaderrichtlijn Water (KRW) 2000/60/EG uit 2000. De KRW verdeelt heel Europa in internationale stroomgebieden; een stroomgebied is vervolgens onderverdeeld in deelstroomgebieden en waterlichamen. Het onderzoeksgebied ligt in het internationale stroomgebied van de Rijn. Om de doelstellingen van de Europese Kaderrichtlijn Water te behalen, schrijft de richtlijn een werkwijze voor, die per stroomgebiedsdistrict vastgelegd wordt in een Stroomgebiedsbeheersplan. Ieder 5 jaar moet voor ieder stroomgebiedsdistrict een Stroomgebiedsbeheersplan gemaakt worden. De huidige versie loopt van 2016 tot 2021. In het stroomgebiedsbeheersplan staan de doelstellingen per oppervlaktewaterlichaam beschreven en voor zover van toepassing algemene maatregelen om deze doelstellingen te bereiken.

Het doel van de KRW is het realiseren van natuurlijke of nagenoeg natuurlijke watersystemen, binnen aanvaardbare grenzen qua kosten en veiligheid. In een stroomgebiedsbeheersplan wordt ook de huidige situatie vastgelegd en worden de menselijke invloeden op een waterlichaam beschreven.

Binnen de KRW wordt een onderscheid gemaakt tussen drie categorieën stoffen: de prioritair (gevaarlijke) stoffen, die van invloed zijn op de “goede chemische toestand” en de overige relevante stoffen en algemeen fysisch chemische parameters, die van invloed zijn op de “goede ecologische toestand”.

#### Europese Richtlijn Prioritaire Stoffen

Voor de prioritair (gevaarlijke) stoffen geldt de Europese Richtlijn Prioritaire stoffen (RPS) 2013/39/EU. Deze richtlijn van de KRW stelt een vereiste van reductie van emissies van prioritair stoffen en volledige beëindiging van prioritair gevaarlijke stoffen. In de RPS zijn een aantal prioritair stoffen gekozen, waarvoor normen voor oppervlaktewater zijn vastgesteld. Als gevolg van de implementatie en de herziening van deze richtlijn zijn de normen uit de RPS in Nederlands recht overgenomen in het herziene Besluit kwaliteitseisen en monitoring water (Bkmw) van 2009 .

## **Vertaling van KRW in Nederlandse wetgeving: Besluit kwaliteitseisen en monitoring water 2009 en onderliggende Ministeriële Regeling monitoring kaderrichtlijn water**

Het Besluit kwaliteitseisen en monitoring water (Bkmw) 2009 en de Ministeriële Regeling monitoring kaderrichtlijn water (MR Monitoring) regelen inderdaad de omzetting in Nederlands recht van de waterkwaliteitsdoelstellingen van de KRW, inclusief de doelstellingen van de Grondwaterrichtlijn uit 2006 en de bovengenoemde Europese Richtlijn Prioritaire stoffen. De doelstellingen voor de goede chemische toestand en de goede ecologische toestand voor oppervlaktewaterlichamen en grondwaterlichamen worden hiermee vastgelegd in de vorm van milieukwaliteitseisen. Deze milieukwaliteitseisen zijn gekoppeld aan de besluiten tot vaststelling van plannen op grond van de Waterwet. Naast het Nationale Waterplan (NWP 2016 -2021), dat voor alle wateren geldt, gaat het voor Rijkswateren hierbij om de Beheerplannen voor de Rijkswateren (BPRW 2016 -2021). Voor regionale wateren gaat het hierbij om het vaststellen van de waterplannen van het waterschap.

### **Uitvoering KRW: Stroomgebiedbeheerplan Rijndelta 2016-2021**

Per stroomgebied moet in een Stroomgebiedbeheerplan zijn aangegeven hoe de waterkwaliteit kan worden verbeterd. Het stroomgebied Rijndelta bevat het gehele Nederlandse stroomgebied van de Rijn, hieronder valt ook het havengebied van Rotterdam. In het beheerplan staan beschreven a) de doelen voor de oppervlakte- en grondwaterlichamen en b) een samenvatting van de maatregelen die genomen gaan worden.

#### **5.1.2 Bestuursakkoord Water**

Het Bestuursakkoord Water (BAW) is in 2011 afgesloten. Met het BAW hebben Rijk, provincies, gemeenten, waterschappen en drinkwaterbedrijven besloten maatregelen voor een doelmatiger waterbeheer te treffen. Deze partijen willen zich inzetten voor een mooi, veilig, schoon, gezond en duurzaam beheer van het watersysteem en de waterketen. Het doel is om de kwaliteit van het beheer te vergroten tegen zo laag mogelijke maatschappelijke kosten. Dat doen de partijen vanuit de eigen verantwoordelijkheden waarbij de expertise en deskundigheid met elkaar wordt gedeeld.

In het Bestuursakkoord Water zijn per onderdeel van het waterbeheer de taken toebedeeld, zijn de verschillende planvormen beschreven en zijn afspraken gemaakt over financiering en organisatie.

#### **5.1.3 Nationaal Waterplan**

De hoofddoelstelling van het Nationaal Waterplan (NWP) is 'het hebben en houden van een veilig en bewoonbaar land en het in stand houden en versterken van gezonde en veerkrachtige watersystemen, waarmee een duurzaam gebruik blijft gegarandeerd'.

Het afkoppelen van verhard oppervlak en infiltreren in grondwater moet worden bevorderd. Het regenwater kan worden geïnfiltreerd in de bodem, afgevoerd naar oppervlaktewater of nuttig worden gebruikt. Hierbij is de aanpak van diffuse verontreinigingsbronnen zoals bouwmaterialen en het wegverkeer van groot belang.

#### **5.1.4 Waterbeleid voor de 21<sup>e</sup> eeuw**

Waterbeleid voor de 21<sup>e</sup> eeuw (WB21) betreft het advies van de gelijknamige Commissie aan de staatsecretaris van Verkeer en Waterstaat en de voorzitter van de Unie van Waterschappen en heeft als doel water de ruimte en aandacht te geven. Het advies van de commissie is overgenomen als regeringsstandpunt en is bestuurlijk vastgelegd in het Bestuursakkoord Water. De beheersing dient georganiseerd te zijn op basis van drie principes:

- 1 Vasthouden van water en tijdelijk bergen;
- 2 Ruimte voor water;
- 3 Benutten van de kansen voor meervoudig ruimtegebruik.

Als uitgangspunt voor het nieuwe waterbeheer geldt: geen afwenteling in het watersysteem zelf, evenmin van bestuurlijke verantwoordelijkheden en ook niet van de kosten. De drietrapsstrategie ‘vasthouden, bergen en dan pas afvoeren’ dient in alle overheidsplannen als verplicht afwegingsprincipe gehanteerd te worden. In het gemeentelijke beleid moeten de kansen worden benut om water de ruimte te geven en tegelijkertijd ruimtelijke kwaliteit te verhogen. Water dient hierbij als ordenend principe.

In februari 2001 is de watertoets verplicht gesteld voor ruimtelijke plannen. Belangrijkste inhoudelijk doel van de watertoets is dat initiatiefnemers ‘waterneutraal’ bouwen. Dit betekent voor het waterkwantiteitsaspect dat niet meer water wordt afgevoerd uit het plangebied dan in de situatie van voor de ruimtelijke ingreep. Voor de waterkwaliteit betekent dit dat deze in en om het gebied niet mag verslechteren. Bovendien mogen plannen de grondwatersituatie buiten het plangebied niet negatief beïnvloeden. De procedure van de watertoets bestaat met name uit overleg tussen de initiatiefnemer en de waterbeheerder.

In ruimtelijke plannen wordt ruimte gereserveerd voor tijdelijke waterberging en primair bestemd voor ‘waterbeheer’. Per regionaal stroomgebied moet een normenstelsel worden ingevoerd. De waterschappen dragen zorg voor een waterbeheer conform het normenstelsel.

#### **5.1.5 Waterwet**

De Waterwet is eind 2009 in werking getreden, regelt het beheer van oppervlaktewater en grondwater en verbetert ook de samenhang tussen waterbeleid en ruimtelijke ordening.

Het waterbeheer vormt een belangrijk onderdeel van de overheidszorg die is gericht op de bewoonbaarheid van ons land en de bescherming en verbetering van het leefmilieu. Deze achterliggende zorgplicht van de overheid is vastgelegd in artikel 21 van de Grondwet.

De in de Waterwet opgenomen doelstellingen vormen een uitwerking van de grondwettelijke opdracht aan de overheid om zorg te dragen voor de bewoonbaarheid van het land en de bescherming en verbetering van het leefmilieu. In de Waterwet zijn de doelstellingen als volgt geformuleerd:

- Voorkoming en waar nodig beperking van overstromingen, wateroverlast en waterschaarste, in samenhang met:
- Bescherming en verbetering van de chemische en ecologische kwaliteit van watersystemen en



- Vervulling van maatschappelijke functies door watersystemen.

Verdere uitwerking vindt plaats in het Waterbesluit en de Waterregeling, bijvoorbeeld in normen en eisen. Waterbeheerders zijn verplicht te voldoen aan een aantal belangrijke waterkwaliteitseisen. Voor de oppervlaktewaterkwaliteit gelden chemische en ecologische kwaliteitsnormen. Voor de grondwaterkwaliteit gelden alleen chemische kwaliteitsnormen. Voor waterkwaliteitsnormen verwijst de Waterwet naar stoffenlijsten en normen die zijn vastgelegd in de Wet milieubeheer, de Kaderrichtlijn Water en de Grondwaterrichtlijn.

Het in 2009 van kracht wordende Besluit kwaliteitseisen en monitoring water (Bmwk) vervult hierbij een sleutelfunctie voor de waterbeheerders.

### 5.1.6 Provinciaal en gemeentelijk beleid

#### Provinciaal Waterplan Zuid-Holland 2016-2021

Het Provinciaal Waterplan Zuid-Holland 2016-2021 bevat de hoofdlijnen van het provinciaal waterbeleid. De provinciale rol in het waterveld spitst zich toe op kaderstelling en toezicht. De effecten van zeespiegelstijging in combinatie met bodemdaling, de verdeling van zoet water en de gewenste verbetering van de chemische en ecologische toestand van grond- en oppervlaktewater leiden tot de volgende kernopgaven:

- Waarborgen waterveiligheid;
- Realiseren mooi en schoon water;
- Ontwikkelen duurzame (zoet)watervoorziening;
- Realiseren robuust & veerkrachtig watersysteem.

#### Gemeentelijk Rioleringsplan (GRP4) 2016-2020

Het GRP is een wettelijk verplicht meerjarenbeleidsplan, dat alle aspecten op het gebied van de rioleringstaak van de gemeente Rotterdam behandelt. Het GRP stelt onder andere dat kansen moeten worden benut om gemengde rioolstelsels te vervangen door gescheiden stelsels (afkoppelen van regenwater).

### 5.1.7 Waterschap Hollandse Delta en Rijkswaterstaat

Het Waterschap Hollandse Delta en Rijkswaterstaat zijn verantwoordelijk voor het watersysteem in het studiegebied. Hierbij wordt onderscheid gemaakt naar de waterkwantiteitsbeheerder en de waterkwaliteitsbeheerder. In het algemeen geldt dat de grote wateren, waaronder havenarmen, evenals Hartelkanaal, Calandkanaal en nieuwe waterweg onder Rijkswaterstaat vallen.

Voor de bemaling van grondwater heeft het waterschap richtlijnen opgesteld. Daarbij geldt dat de effecten van de grondwateronttrekking of infiltratie van water worden beoordeeld tot aan de 5 cm verlagingslijn.

Voor lozingen op oppervlaktewater geldt in dit geval het Besluit lozen buiten inrichtingen (Blbi uit 2011).

### 5.1.8 Beste Beschikbare Technieken koelwater

De wet- en regelgeving is verder uitgewerkt in zogenoemde Beste Beschikbare Technieken (BBT) documenten. In deze documenten wordt een nadere toelichting gegeven en wordt vaak een werkwijze aangegeven.

#### Koelwater

Warmtelozingen kunnen afhankelijk van de omvang en verspreiding van de pluim een grotere of minder grote impact hebben. Voor 2005 werden deze lozingen gereguleerd door het stellen van een maximale temperatuureis. Omdat het klimaat veranderd en gebleken is dat deze werkwijze niet meer toereikend is, is een nieuwe beoordelingssystematiek voor warmtelozingen ontwikkeld. In de basis betekent dat een warmtelozing wordt vergund, waarmee de maximale lozingstemperatuur wordt losgelaten. Conform de werkwijze in het BBT document (CIW beoordelingssystematiek warmtelozingen 2004) moet de warmtevracht, de omvang van de mengzone en het temperatuurverschil aan de rand van de mengzone in kaart worden gebracht. Belangrijk hierbij is dat de warmtepluim minder dan 25% van de natte dwarsdoorsnede van het watersysteem bedraagt en dat de pluim de bodem niet raakt. Voor kleinere minder omvangrijke lozingen is het afdoende om deze middels een berekening in kaart te brengen. Grotere, langdurige lozingen kunnen middels een modellering in kaart worden gebracht. In dit geval is ervoor gekozen om de warmtelozing middels een modellering in kaart te brengen.

#### Oppervlaktewater

Naar verwachting moet om in den droge te kunnen werken grondwater worden onttrokken. Voor het onttrokken grondwater gelden drie mogelijke lozingsroutes en geldt een voorkeursvolgorde:

1. infiltratie (retourbemaling);
2. lozing op het oppervlaktewater;
3. lozing op de gemeentelijke riolering.

Voor de lozing naar het oppervlaktewater kan gebruik gemaakt worden van het handboek immisietoets (2016) om de invloed van de lozing op de kwaliteit van het ontvangende oppervlaktewater te bepalen. Vanwege mogelijke verontreiniging in de bodem en/of grondwater bij gedeelten van het tracé is mogelijk een aanvullende zuivering van het onttrokken water noodzakelijk voordat het bemalingswater kan worden geloosd. In het geval er hulpstoffen worden toegepast moet de waterbezwaarlijkheid van deze stoffen via de werkwijze zoals beschreven in het handboek algemene beoordelingsmethodiek (ABM 2016) inzichtelijk worden gemaakt.

## 5.2 Huidige situatie en autonome ontwikkelingen

Het projectgebied bestaat uit de Botlek, Europoort en Maasvlakte. Voor dit gebied wordt de huidige situatie met betrekking tot het grondwater en oppervlaktewater beschreven. Daarnaast wordt beschreven in welke mate koelwaterlozing plaatsvindt.

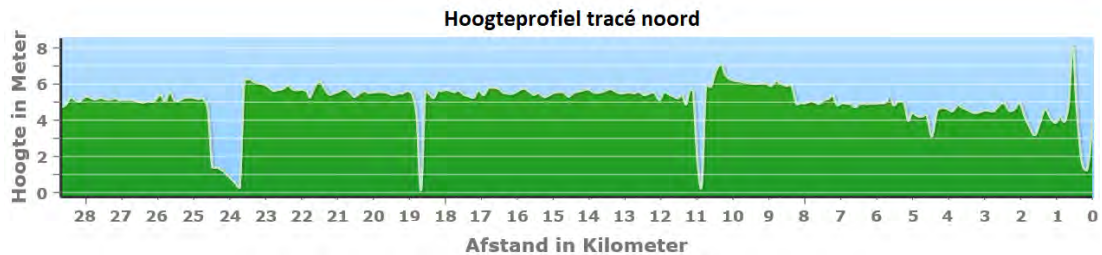
### 5.2.1 Studiegebied

In het gebied komen meerdere waterkeringen voor. Het tracé kruist een waterkering in beheer van het waterschap en een waterkering in beheer van Rijkswaterstaat. De

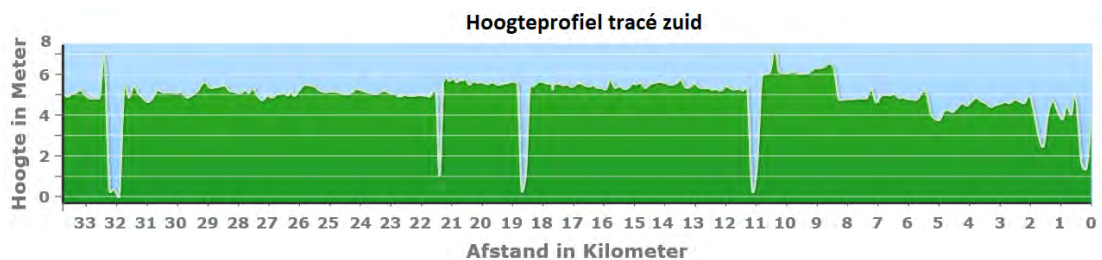
waterkering van het waterschap bevindt zich ten oosten van Rozenburg bij de Doespolderweg.

### Maaiveldhoogte

Bijlage 2, geohydrologisch onderzoek (Antea, 2019) geeft het hoogteprofiel langs zowel de noordelijke als de zuidelijk landroute, gebaseerd op het Actueel Hoogtebestand Nederland (zie onderstaande figuren).



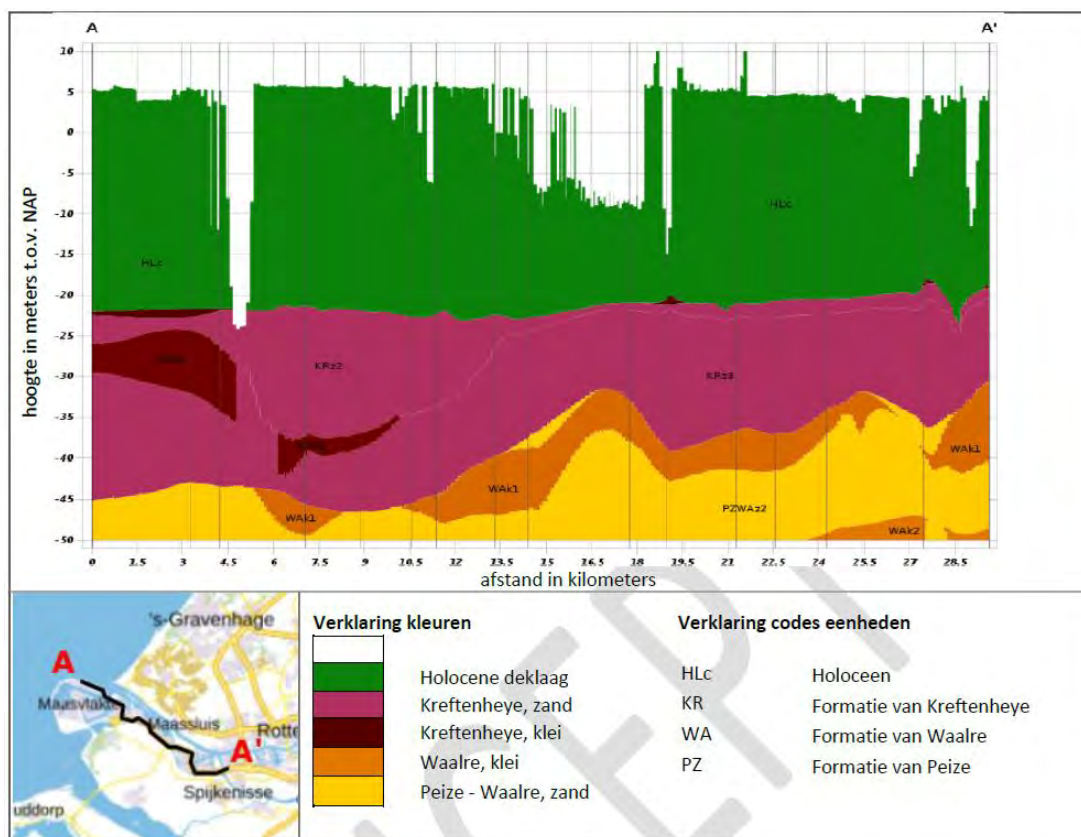
Figuur 5.1: Hoogteprofiel tracé noord (bron: [www.ahn.nl](http://www.ahn.nl))



Figuur 5.2: Hoogteprofiel tracé zuid (bron : [www.ahn.nl](http://www.ahn.nl))

### Bodemopbouw

De geohydrologische bodemopbouw is met behulp van de TNO database Regis in beeld gebracht, zoals in figuur 5.3 weergegeven. Tot circa NAP -20 meter bestaat de ondergrond voornamelijk uit holocene afzettingen, met hoofdzakelijk (zandige) klei en veen met plaatselijk (ingesloten) fijne zandlagen. In de Botlek en Europoort zijn de eerste 4 tot 6 meter van de bodem opgespoten met zand en klei. De beide Maasvlakten zijn opgespoten met zand waardoor hier in de bodem geen klei wordt verwacht.



Figuur 5.3: Geohydrologische bodemopbouw tracé noord (bron: REGIS II v2.2)

### Grondwater

Doordat het opgespoten havengebied relatief hoog gelegen is, vormt het ten aanzien van grondwater een infiltratiegebied. Neerslag zal in de bodem wegzijgen of lateraal naar de omringende groter wateren afstromen. Dit heeft als gevolg dat de freatische grondwaterstand fluctueert afhankelijk van de periodes van neerslag of droogte.

Gezien de optredende fluctuaties in de freatische grondwaterstand en het ontbreken van veenlagen en (natuurlijke) kleilagen, is dit gebied vrijwel niet gevoelig voor zetting.

Bij het in den droge aanleggen van de transportleiding zal het in natte periodes nodig zijn te bemalen. Hiervoor wordt de hoogste freatische grondwaterstand aangehouden. Deze bedraagt in het oostelijke deel van het tracé circa 1,0 m -mv en in het westen circa 2,0 m -mv.

De stijghoogten in het eerste watervoerende pakket fluctueren minder en variëren tussen NAP +0,50 m en NAP -0,50 m. Daarmee is de hoogste stijghoogte circa 4,0 m -mv. en zodoende dieper dan het bemalingsniveau voor de aanleg van de transportleiding (Antea, 2019).

### Oppervlaktewater

Beide tracés zijn omgeven door groot oppervlaktewater. Het hoofdtracé kruist de Oude Maas, het Calandkanaal en de Dintelhaven. Het noordelijke tracé kruist daarnaast het Beerkanal en het zuidelijke tracé het Hartelkanaal en het Yangtzekanaal.

De genoemde oppervlaktewateren staan in verbinding met de Noordzee. Door de getijdewerking kan het peil van de oppervlaktewateren sterk fluctueren. Rijkswaterstaat heeft in Het Scheur (1 km noordelijk van het tracé gelegen) enkele oppervlaktewatermeetpunten waarvan periodiek de waterstand wordt gemeten. De peilen vanaf 1 januari 2018 t/m 1 april 2019 van drie meetpunten (Maassluis, Maeslantkering Zeezijde Z en Berghaven H v Holland) zijn opgevraagd bij Rijkswaterstaat. Het peil varieert in die periode tussen NAP +1,50 m en NAP -1,00 m. (Antea, 2019).

Aan de zuidkant bevinden zich het Brielse Meer (de zoetwatervoorraad voor het Hoogheemraadschap van Delfland) en het geïsoleerd gelegen Oostvoornse Meer. Deze beide wateren staan niet in verbinding met open zeewater.

Doordat de oppervlaktewateren zeer diep zijn is het aannemelijk dat deze (deels) in contact staan met de diepere zandlagen (>5,0 m -mv.).

#### **Koelwaterlozing Maasvlakte**

De voorziene koelwaterlozing vindt plaats op drie mogelijke locaties op de Maasvlakte. De beschrijving met betrekking tot de huidige situatie richt zich zodoende op de Maasvlakte.

In de bestemmingsplannen Maasvlakte I en II worden onder andere de onderwerpen waterkwaliteit en de warmtelozingen behandeld. Voor beide onderwerpen zijn echter geen aanvullende voorwaarden opgenomen. Dit betekent dat in de huidige situatie bij een nieuwe vergunningaanvraag zowel de waterkwaliteit en indien van toepassing de warmtelozing wordt beoordeeld en vergund door het bevoegd gezag, in dit geval Rijkswaterstaat. Voor beide onderwerpen geldt dat de bestaande lozingen hierin worden meegenomen. De koelcapaciteit in de haven wordt bepaald door het aanwezige volume water, de doorstroming/verversing, maar ook door de hoeveelheid warmte die wordt toegevoegd aan het oppervlaktewater.

De respectievelijke tracés voor het aanleggen van de transportleiding liggen naast de Nieuwe Waterweg. In het stroomgebiedsbeheersplan is de Nieuwe Waterweg getypeerd als O2, met als status kunstmatig. Het oppervlaktewater in dit deel van de Nieuwe Waterweg wordt niet gebruikt voor het produceren van drinkwater. Het karakter van het oppervlaktewater wordt als volgt geschetst: 'Dynamische riviermonding waar enerzijds sprake is van de invloed van eb en vloed en waar anderzijds zoet rivierwater wordt aangevoerd. Door erosie- en sedimentatieprocessen worden voortdurend stroomgeulen, wadplaten/slikken en schorren/kwelders gevormd. Langs de randen is sprake van slijkige zandgronden en kleirijke schorren.'

In het overzicht voor belasting en effecten van menselijke activiteiten worden onder andere de puntbronnen vanuit de industrie benoemd alsmede het onttrekken en lozen van oppervlaktewater voor koeldoeleinden.

De ecologische toestand is matig tot goed. Er zijn een aantal stoffen die de norm overschrijden: benzo(a)antraceen, chryseen, kobalt, koper en zilver. De chemische toestand kan samengevat worden van matig tot voldoet niet. Ook hier zijn een aantal stoffen die de norm overschrijden: benzo(a)pyreen, benzo(b)fluorantheen, benzo(ghi)peryleen, kwik, tributyltin, fluorantheen en hexachloorbenzeen.

Om ervoor te zorgen dat in 2027 voldaan wordt aan de chemische en ecologische toestand zijn een aantal maatregelen geformuleerd. Hiervan zijn er een aantal in uitvoering, in onderzoek of inmiddels is duidelijk geworden dat deze technisch onhaalbaar zijn of onevenredig kostbaar zijn.

### Beoogde locaties compressorstation

In het totaal zijn er een drietal beoogde locaties voor het compressorstation. De inname en lozingsroutes voor het koelwater zijn weergegeven in Figuur 5.4.

De drie locaties van het compressorstation zijn:

1. Aan de Europaweg ten zuiden van het Yangtzekanaal op het terrein van Uniper.
2. Aan de noordwestzijde van de Maasvlakte bij de Edisonbaai. De locatie bevindt zich aan de Maasvlakteweg nabij het terrein dat in gebruik is door Euromax Terminal Rotterdam.
3. Nabij het Yangtzekanaal, gelegen aan de Azieweg.



Figuur 5.4 Overzicht inname en lozingspunten voor de mogelijke locaties van het compressorstation

### Koelwaterlozing bij Europaweg

Uniper beschikt voornamelijk nog wel over een vergunning om de extra warmtelast te mogen lozen, waarbij het koelwaterdebiet dat hiervoor benodigd is 120.000 m<sup>3</sup>/uur bedraagt. Uniper beschikt daarnaast over een vergunning om gezuiverd afvalwater te mogen lozen op het oppervlaktewater. De lozing van gezuiverd afvalwater vindt plaats op de Europahaven. Als gevolg van een wijziging in de wetgeving zijn de elektriciteitscentrales MPP 1 en 2 van Uniper niet in bedrijf. Hierdoor is de warmtelast afkomstig van deze installaties in praktijk op dit moment sterk gereduceerd, echter niet beëindigd.

### **Koelwaterlozing bij Aziëweg**

Op Gate terminal wordt vloeibaar aardgas (oftewel LNG (Liquid Natural Gas)) op- en overgeslagen. Voor de processen op de Gate terminal, met name het verdampen van LNG, is energie nodig. Deze energie wordt geleverd in de vorm van opgewarmd koelwater dat vanuit de koelwateruitlaatvijver bij Uniper wordt onttrokken. Doordat de warmte nodig is in het proces en dus aan het water wordt onttrokken vindt afkoeling plaats van het 'koelwater'. Hierdoor is er vanuit Gate sprake van een koudelozing als het proces in bedrijf is. Tijdens de opstart en beëindiging van het proces zal via deze route opgewarmd koelwater worden geloosd. Het lozingspunt van Gate ligt aan het Yangtzekanaal.

### **5.2.2 Autonome ontwikkelingen**

In de huidige situatie zijn diverse lozingen vergund op het oppervlaktewater. Mogelijkerwijs komen hier door de verdere ontwikkelingen in de haven nog een aantal lozingen bij. Naar verwachting levert dit richting de toekomst geen belemmering op voor eventuele andere lozingen.

## **5.3 Wateronderzoek**

Voor het milieuaspect water zijn twee kwantitatieve deelstudies uitgevoerd. Er is een berekening uitgevoerd voor de hoeveelheid bemalingswater, nodig in de aanlegfase voor het droog aanleggen van de transportleiding en in de benodigde bouwkuipen bij boringen. Deze informatie is met een beschrijving van de opbouw van de ondiepe ondergrond opgenomen in het overzicht van geohydrologische effecten (Antea, bijlage 2). Daarnaast zijn modelberekeningen uitgevoerd waarmee de effecten van de koelwaterlozing in beeld zijn gebracht (RHDHV, bijlage 3).

### **5.3.1 Modellerings koelwaterlozing met TRIWAQ**

Koelwaterlozing wordt voorzien bij de compressorlocatie. Het compressorstation is nodig om er voor te zorgen dat CO<sub>2</sub> met de juiste druk en temperatuur bij het platform P18-A aankomt om vervolgens via de put het reservoir in gebracht te worden. Bij de compressiestappen is koeling nodig, dit wordt met behulp van oppervlaktewater (koelwater) voorzien. Daarbij warmt het koelwater op. Het lozen van dit opgewarmde koelwater kan tot effecten leiden op het ontvangende oppervlaktewater. Dit effect wordt met behulp van modellering in beeld gebracht.

Om de effecten inzichtelijk te maken is het bestaande TRIWAQ-model van het Havenbedrijf Rotterdam toegepast. In het model worden 3D-simulaties uitgevoerd om de verspreiding van de warmtelozingen te voorspellen. In de simulatie wordt de achtergrondtemperatuur, de watertemperatuur zonder warmtelozing van Porthos (nulsituatie), berekend en vergeleken met de watertemperatuur bij een situatie met een warmtelozing van Porthos. Hierbij zijn warmtelozingen op vier alternatieve locaties onderzocht. Deze rapportage vat de resultaten van de 3D-berekeningen samen. Het doel van deze berekeningen is het analyseren of de warmtelozing aan de gehanteerde criteria voldoet, gesteld in het CIW rapport "Beoordelingssystematiek warmtelozingen" uit 2004.


Allereerst wordt de nulsituatie in kaart gebracht. Met de nulsituatie wordt gerefereerd naar de huidige situatie op de Maasvlakten wat betreft warmtelozingen, exclusief de toekomstige

warmtelozing van Porthos. Uit de nulsituatie wordt een achtergrondtemperatuur afgeleid, dat uiteindelijk wordt vergeleken met de temperatuur van een situatie inclusief de warmtelozing van Porthos.

Figuur 5.1 laat de reeds bestaande lozingslocaties zien: Enecogen, Electrabel Uniper (waarbij productie in de centrales MPP1 en MPP2 zijn beëindigd, maar MPP3 operationeel is). De hoeveelheid onttrokken en geloosd koelwater wordt samen met het temperatuurverschil in de modelschematisatie opgenomen. Tabel 4.1 geeft de gegevens van de bestaande warmtelozingen in de omgeving weer. Figuur 5.5 laat de reeds bestaande lozingslocaties zien: Enecogen, Electrabel en Uniper (met centrales MPP1, MPP2 en MPP3).

Tabel 5.1 Uitgangspunten in warmtelozingen bestaande situatie (SVASEK, 2011)

Bedrijven	Temperatuuroename (°C)	Volume (m3/s)
Enecogen	7,1	17,1
Electrabel	8	21,9
Uniper - MPP3	8	32,5



Figuur 5.5 Locaties van bestaande warmtelozingen. Rode pijl: uitlaat. Blauwe pijl: inlaat (Svasek, 2011).



## 5.4 Beoordelingskader

In tabel 5.2 is het beoordelingskader weergegeven voor de bepaling van de effecten van de alternatieven en varianten voor het thema water.

Tabel 5.2 Effectclassificatie thema water

	Grondwater	Oppervlaktewater	
		Lozing koelwater	Lozing bemalingswater
+++	Verbetering situatie grondwaterkwantiteit zodat overschrijding van normen teniet wordt gedaan.	N.v.t.	Verbetering oppervlaktewaterkwantiteit en/of -kwaliteit zodat overschrijding van normen teniet wordt gedaan.
++	Substantiële verbetering situatie grondwaterkwantiteit.	N.v.t.	Substantiële verbetering oppervlaktewaterkwantiteit en/of -kwaliteit.
+	Beperkte verbetering situatie grondwaterkwantiteit.	N.v.t.	Beperkte verbetering oppervlaktewaterkwantiteit en/of -kwaliteit.
0	Geen effect.	Geen effect	Geen effect.
-	Beperkte verslechtering situatie grondwaterkwantiteit.	Geringe toename thermische belasting (<1 graden)	Beperkte verslechtering van oppervlaktewaterkwantiteit en/of -kwaliteit.
--	Maatregelen gewenst om gewenste situatie grondwaterkwantiteit.	Grote toename thermische belasting (tussen 1 en 3 graden)	Maatregelen gewenst om gewenste oppervlaktewaterkwantiteit en/of -kwaliteit te bereiken.
---	Overschrijding normen grondwaterkwantiteit.	Thermische belasting overschrijdt de normen (>3 graden)	Overschrijding normen oppervlaktewaterkwantiteit en/of -kwaliteit.

### Toelichting beoordeling koelwater

Voor de lozing van koelwater wordt op een specifieke manier het effect beoordeeld. Aan de hand van de 3D berekeningen wordt getoetst op de volgende criteria, gesteld in het CIW rapport "Beoordelingsystematiek warmtelozingen" uit 2004:

1. Criterium mengzone: De mengzonetoeets vergelijkt, op basis van een worstcasebenadering, de grootte van de warmtepluim met de grootte van het ontvangende oppervlaktewaterlichaam. Volgens deze toets mag de mengzone  $T \geq 30^\circ\text{C}$  van de pluim niet meer zijn dan 25% van de natte dwarsdoorsnede van het ontvangende oppervlaktewaterlichaam. Daarnaast mag de mengzone de bodem niet raken.
2. Criterium opwarming: De opwarmingstoets brengt de opwarming van het oppervlaktewater na volledige menging in kaart. Indien de lozing hoger scoort dan 3 graden opwarming ten opzichte van de achtergrondtemperatuur of als de opwarming leidt tot een overschrijding van de maximale temperatuur,  $28^\circ\text{C}$  voor water aangewezen voor karperachtigen, voldoet de lozing niet.

Om te verifiëren of aan het criterium mengzone wordt voldaan, genereert de 3D simulatie een natte dwarsdoorsnede van het oppervlaktewaterlichaam.

Om te verifiëren of aan het criterium opwarming wordt voldaan, genereert de 3D simulatie 2D-figuren van de temperatuurspreiding. Deze figuren zijn gegenereerd voor verschillende tijdstippen in de periode waarin de maximale temperatuurverschillen optreden (7 augustus 2010, elke 30 min). Op enige afstand van de lozing, waar een grote mate van menging heeft plaatsgevonden, wordt een toetsingspunt aangewezen. De toetsingspunten worden als representatief beschouwd en vergeleken met de nulsituatie (achtergrondtemperatuur uit de referentieberekening), om te verifiëren of aan het criterium opwarming wordt voldaan.

Het gaat om de volgende toetsingspunten:

- Locatie Amalia Haven is representatief voor de analyse van optie Uniper
- Locatie Lichtenlijn 4120 is representatief voor optie Edisonbaai;
- Locatie Yangtzekanaal Torline is representatief voor de opties Edisonbaai-Gate en Yangtzekanaal-Gate

## 5.5 Milieueffecten

Onderstaand worden de milieueffecten van de alternatieven en varianten voor het milieuthema water beschreven.

Hierbij is specifiek van belang:

- effecten op het grondwater van de bemaling in de aanlegfase;
- effecten op het oppervlaktewater van de lozing bemalingswater in de aanlegfase;
- effecten op het oppervlaktewater van de lozing koelwater in de gebruiksfase.

### Gebruikte bronnen

De resultaten van de deelstudie voor het milieuthema water zijn opgenomen in bijlage 2 en 3 van dit deelrapport Milieueffecten:

- Bijlage 2: Geohydrologisch rapport, Bureau studie Porthos tracé (DN1050 CO2 leiding) tussen Shell Pernis en Maasvlakte 2, Antea, 2020;
- Bijlage 3: Modellerings koelwaterlozing, Royal HaskoningDHV, 2020.

### 5.5.1 Grondwater

#### Algemeen

Tijdens de aanlegfase van de transportleiding, de koelwaterkelder bij het compressorstation en ter plaatse van bouwkuipen wordt de grondwaterstand verlaagd, zodat de aanleg en de boring in den droge kan plaatsvinden. Het onttrokken grondwater wordt geloosd op het nabijgelegen oppervlaktewater, nadat is nagegaan of er eventuele verontreinigingen aanwezig zijn.

Het onttrekken van grondwater wordt als een negatief effect gezien, vanwege het beleid grondwater niet aan te tasten. De bemaling kan er tevens toe leiden dat nabijgelegen bodemverontreinigingen worden aangetrokken. Dit leidt tot de noodzaak van sanering zoals ook voor bodemverontreinigingen geldt welke bij de ontgraving worden aangetroffen (zie milieuthema bodem).

### Effecten bemaling aanlegfase: Tracés noord (-) en Tracé zuid (- -)

Hier is in onderscheid gemaakt in de milieueffect toetsing tussen drie verschillende tracés, namelijk : Tracé noord CS Edisonbaai, Tracé noord CS Aziëweg, en Tracé zuid CS Europaweg.

Bij een aanlegdiepte tussen de 1 m en 2 m onder het maaiveld, is berekend wat de benodigde bemalingsdebieten zijn, uitgaande van de gemiddeld hoogste grondwaterstand (GHG) en gemiddeld laagste grondwaterstand (GLG). De maximale hoeveelheid bemalingswater is berekend in de deelstudie geohydrologie (Antea, 2019). Hieruit blijkt het volgende:

- Er is met name bemaling in de opgehoogde zandlaag noodzakelijk. Zeer plaatselijk is nabij Shell Pernis een bemaling onder kleilagen benodigd op het opbarsten te voorkomen.

De berekende waterbezwaren zijn in de onderstaande tabel opgenomen.

Tabel 5.3 Overzicht berekende bemalingsdebieten

	Debiet bij GHG in m <sup>3</sup>	Debiet bij GLG in m <sup>3</sup>
Hoofdtracé	1.545.700	527.700
Tracé noord CS Edisonbaai	838.600	132.300
Tracé noord CS Aziëweg	1.051.500	132.300
Tracé zuid CS Europaweg	2.261.200	627.000

### Afgeleide effecten van bemaling: Tracés noord (-) en Tracé zuid (- -)

Bemaling van grondwater leidt tot (tijdelijke) verlaging van de freatische grondwaterstand in de directe omgeving. De effect van de verlaging van de freatische grondwaterstand wordt bepaald in het gebied tot aan de 5-cm verlagingslijn. In het bijlagerapport zijn de kaarten opgenomen met deze verlagingslijnen. Hieruit blijkt het volgende:

- Er bevinden zich geen gebouwen in de omgeving waar zetting kan optreden
- De bodemopbouw onder de wegen is zodanig dat hier geen zetting wordt verwacht
- Er zijn geen groengebieden nabij de bemaling aar verdroging van groengebieden kan optreden.
- Verontreinigd grondwater kan door de bemaling mobiel worden aangetrokken richting de bemaling.

Op basis hiervan wordt voor de noordelijke tracés een gering negatief milieueffect gescoord (-), zowel voor de compressorlocatie Edisonbaai als voor Aziëweg. Voor het zuidelijk tracé wordt een negatief effect getoetst (--).

### Effecten bemaling gebruiksfase (0)

Tijdens de gebruiksfase worden geen veranderingen voor het grondwater of het watersysteem verwacht. Er wordt verhard oppervlak toegevoegd op de compressorlocatie. De neerslag stroomt af van het verhard oppervlak en infiltreert nabij de locatie in de ondergrond. Zodoende is er geen beperking van infiltratiewater.

Effecten door het gebruik van de kabel en leiding op het grondwater is niet te verwachten.

De beoordeling van aspect water op land tijdens de gebruiksfase, wordt hiermee nihil (0).

### 5.5.2 Oppervlaktewater

#### Algemeen

Het bemalingswater, zoals beschreven bij het milieuaspect grondwater, wordt tijdens de aanlegfase naar verwachting geloosd op het oppervlaktewater. Waar nodig zal het verontreinigde grondwater eerst gezuiverd worden voordat het geloosd wordt op het oppervlaktewater. Het type en de dimensionering van de zuivering zijn afhankelijk van de samenstelling van het grondwater en de te behalen lozingseisen. Op voorhand kan worden uitgesloten dat niet aan de lozingseisen kan worden voldaan. Dit aspect maakt deel uit van de werkvoorbereidingen aan te vragen toestemmingen en vergunningen en in te dienen meldingen.

Tijdens de gebruiksfase kunnen effecten op het oppervlaktewater optreden door de lozing van het opgewarmde koelwater bij het compressorstation.

#### Effecten lozing bemalingswater aanlegfase (0)

In de aanlegfase wordt grondwater onttrokken en naar verwachting geloosd op het oppervlaktewater. Naar verwachting is op bepaalde delen van het tracé een aanvullende zuivering nodig (mitigerende maatregel) voordat het onttrokken grondwater geloosd kan worden op het oppervlaktewater. Er zijn echter geen situaties voorzien waarbij niet kan worden voldaan aan lozingsnormen. De situaties worden van geval tot geval afgehandeld conform wet- en regelgeving in kader van de toestemmingen, meldingen en vergunningen die aan de orde zijn. Hieraan wordt aandacht besteed in de uitvoeringsplannen. Gelet hierop worden geen of slechts zeer beperkte effecten verwacht op het oppervlaktewater.

Aanvullend worden tijdens de vergunningprocedure lozingsnormen vastgesteld door het bevoegd gezag. Hierbij wordt ook de immisietoets betrokken om de effecten op het oppervlaktewater vast te stellen. Over het algemeen is er speciale aandacht voor die parameters waarvan de norm in het oppervlaktewater al overschreden wordt.

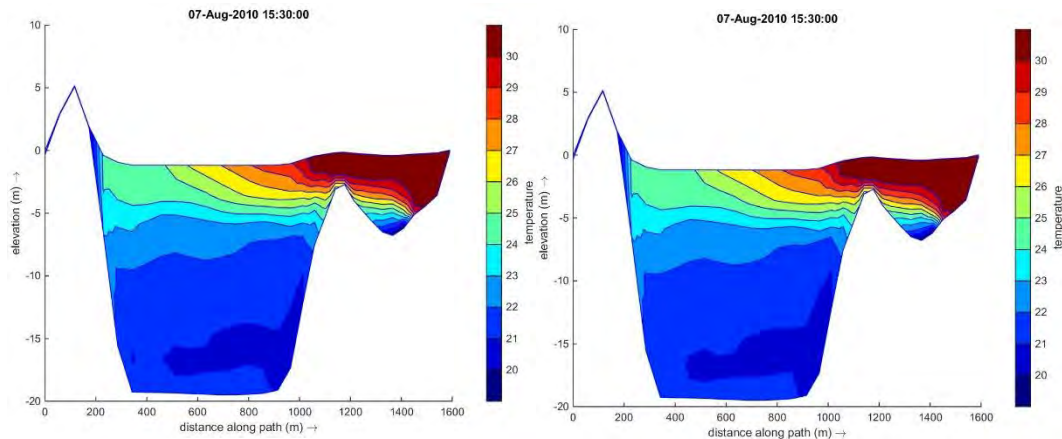
Hierdoor wordt het effect van lozing van bemalingswater op het oppervlaktewater als nihil (0) gezien.

#### Effecten lozing koelwater gebruiksfase (-) of (- -)

Tijdens de gebruiksfase wordt een warmtelozing verwacht als gevolg van het gebruik van oppervlaktewater om het compressorstation te koelen. Voor de drie mogelijke locaties voor het compressorstation zijn berekeningen van koelwaterlozing uitgevoerd (bijlage 3, RHDHV, 2019). Onderstaand worden de bevindingen samengevat.

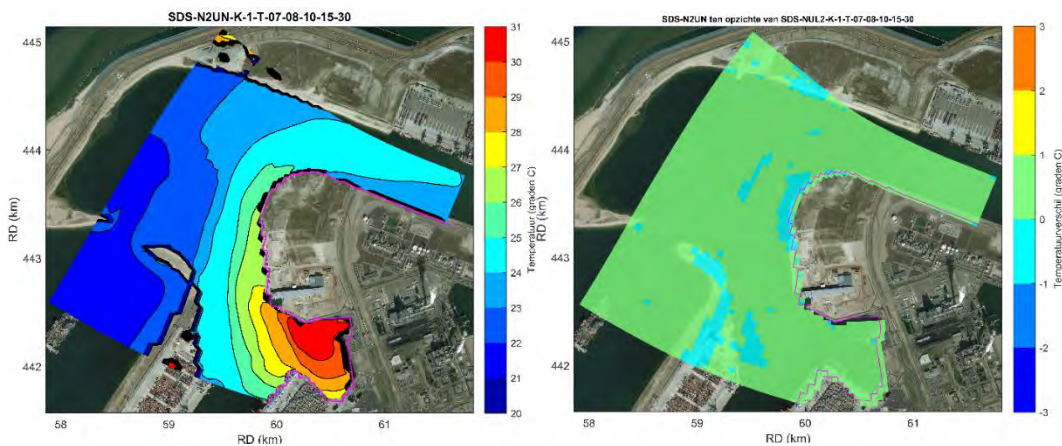
#### Resultaten Europaweg

Het effect van de waterlozing van variant Europaweg is getoetst op het criterium mengzone. Volgens het criterium mag de mengzone met een temperatuur  $\geq 30^{\circ}\text{C}$  niet groter zijn dan 25% van de totale dwarsdoorsnede van het ontvangende water en mag de mengzone de bodem niet raken. Uit de berekeningen blijkt geen overschrijding plaats te vinden van de mengzone en raakt de mengzone de bodem niet.



Figuur 5.6. Temperatuur bij een dwarsdoorsnede. Links: Variant Europaweg. Rechts: Nulsituatie.

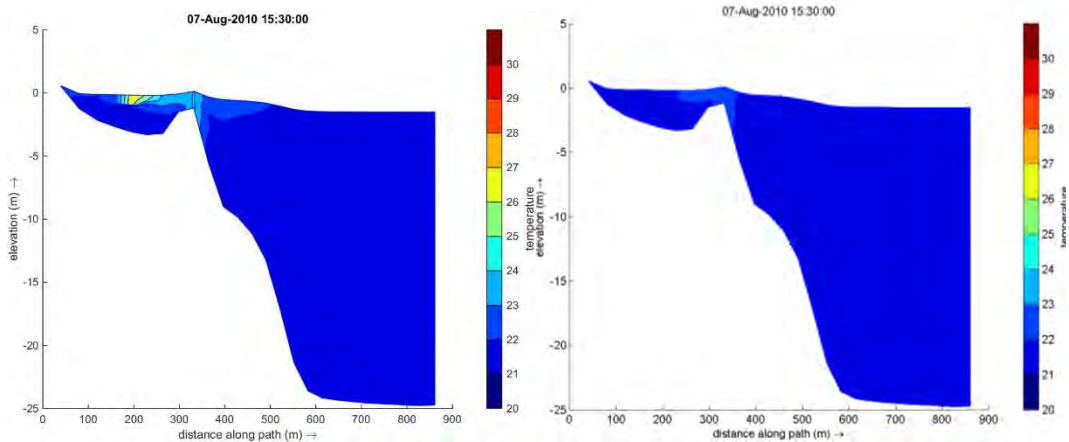
Het effect van de warmtelozing van de variant Europaweg is getoetst op het criterium opwarming. Volgens het criterium mag de temperatuurverhoging ten opzichte van de achtergrondtemperatuur dieptegemiddeld niet groter zijn dan 3°C. Tevens mag de opwarming niet leiden tot een overschrijding van de maximale temperatuur, 28°C voor water aangewezen voor karperachtigen. Het toetsingspunt is locatie Amalia Haven Mond. De verhoging van de watertemperatuur ten opzichte van de achtergrondtemperatuur is ruim minder dan de gestelde grens van 3°C en overschrijdt niet de maximale temperatuur van 28°C, geconstateerd uit figuur 5.7.



Figuur 5.7 Links: Warmtespreiding Variant Europaweg. Rechts: Temperatuurverschil t.o.v. Nulsituatie.

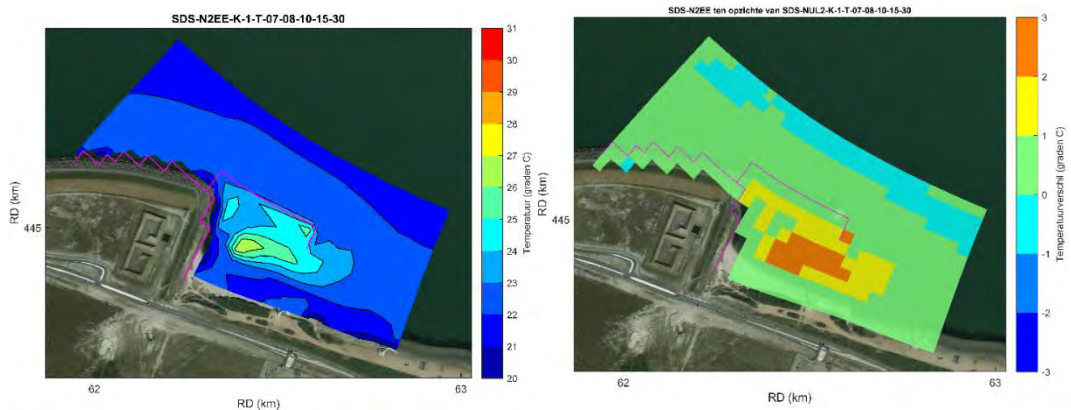
### Resultaten Edisonbaai

Het effect van de waterlozing van variant Edisonbaai is getoetst op het criterium mengzone. Volgens het criterium mag de mengzone met een temperatuur  $\geq 30^{\circ}\text{C}$  niet groter zijn dan 25% van de totale dwarsdoorsnede van het ontvangende water en mag de mengzone de bodem niet raken. Uit de berekeningen blijkt geen overschrijding plaats te vinden van de mengzone en raakt de mengzone de bodem niet.



Figuur 5.8. Temperatuur bij een dwarsdoorsnede. Links: variant Edisonbaai. Rechts: Nulsituatie.

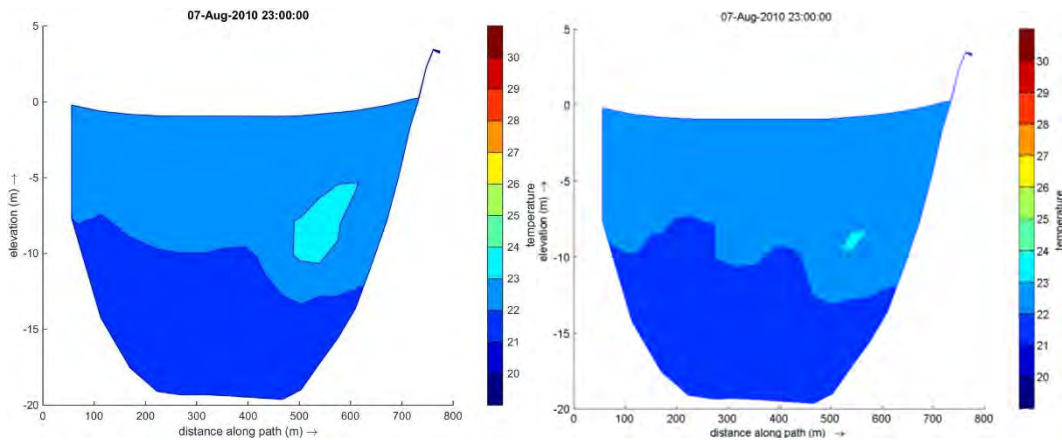
Het effect van de warmtelozing van variant Edisonbaai is getoetst op het criterium opwarming. Volgens het criterium mag de temperatuurverhoging ten opzichte van de achtergrondtemperatuur dieptegemiddeld niet groter zijn dan 3°C. Tevens mag de opwarming niet leiden tot een overschrijding van de maximale temperatuur, 28°C voor water aangewezen voor karperachtigen. Het toetsingspunt is locatie Lichtenlijn 4120. De verhoging van de watertemperatuur ten opzichte van de achtergrondtemperatuur is minder dan de gestelde grens van 3°C en overschrijdt niet de maximale temperatuur van 28°C, zie figuur 5.9.



Figuur 5.9. Links: Warmtespreiding variant Edisonbaai. Rechts: Temperatuurverschil t.o.v. Nulsituatie.

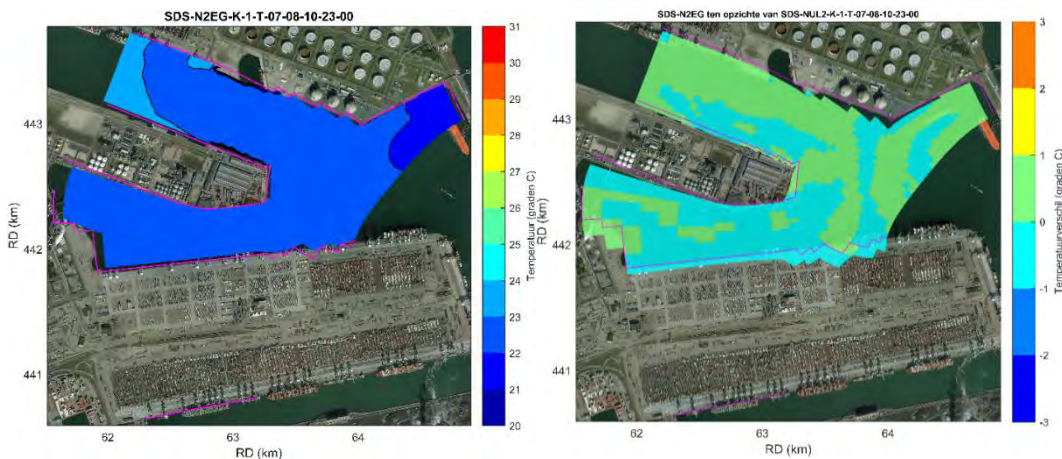
### Resultaten Edisonbaai-Aziëweg

Het effect van de waterlozing van de variant Edisonbaai-Aziëweg is getoetst op het criterium mengzone. Volgens het criterium mag de mengzone met een temperatuur  $\geq 30^{\circ}\text{C}$  niet groter zijn dan 25% van de totale dwarsdoorsnede van het ontvangende water en mag de mengzone de bodem niet raken. Uit de berekeningen blijkt geen overschrijding plaats te vinden van de mengzone en raakt de mengzone de bodem niet.



Figuur 5.10. Temperatuur bij een dwarsdoorsnede. Links variant Edisonbaai-Aziëweg. Rechts: Nulsituatie.

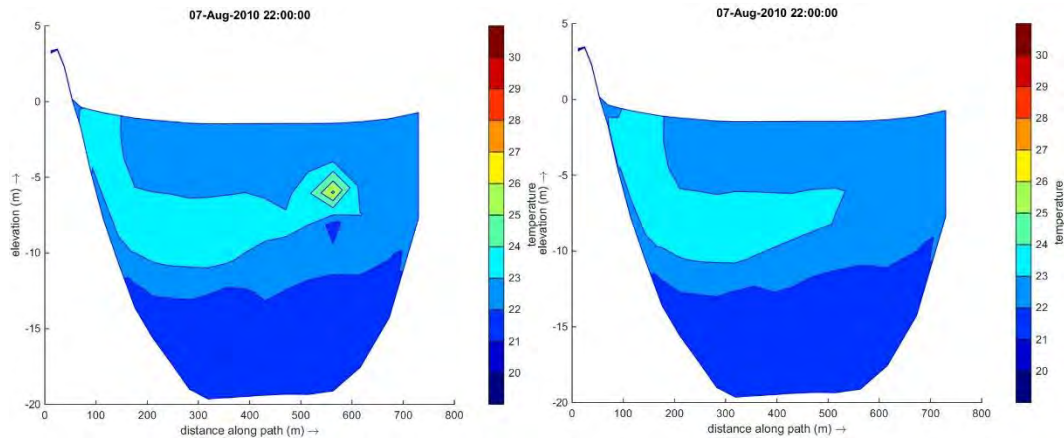
Het effect van de warmtelozing van variant Edisonbaai-Aziëweg is getoetst op het criterium opwarming. Volgens het criterium mag de temperatuurverhoging ten opzichte van de achtergrondtemperatuur dieptegemiddeld niet groter zijn dan 3°C. Tevens mag de opwarming niet leiden tot een overschrijding van de maximale temperatuur, 28°C voor water aangewezen voor karperachtigen. Het toetsingspunt is locatie Yangtzekanaal Torline. De verhoging van de watertemperatuur ten opzichte van de achtergrondtemperatuur is ruim minder dan de gestelde grens van 3°C en overschrijdt niet de maximale temperatuur van 28°C, geconstateerd uit Figuur 5.11.



Figuur 5.11. Links: Warmtespreiding variant Edisonbaai-Aziëweg. Rechts: Temperatuurverschil t.o.v. Nulsituatie.

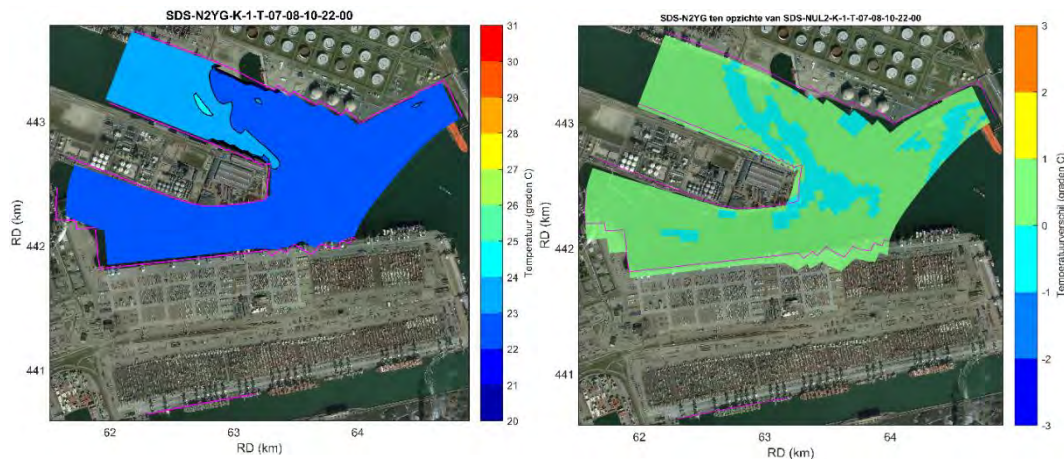
### Resultaten Aziëweg

Het effect van de waterlozing van variant Aziëweg is getoetst op het criterium mengzone. Volgens het criterium mag de mengzone met een temperatuur  $\geq 30^{\circ}\text{C}$  niet groter zijn dan 25% van de totale dwarsdoorsnede van het ontvangende water en mag de mengzone de bodem niet raken. Uit de berekeningen blijkt geen overschrijding plaats te vinden van de mengzone en raakt de mengzone de bodem niet.



Figuur 5.12. Temperatuur bij een dwarsdoorsnede (Figuur 3 5). Links: variant Aziëweg. Rechts: Nulsituatie.

Het effect van de warmtelozing van variant Aziëweg is getoetst op het criterium opwarming. Volgens het criterium mag de temperatuurverhoging ten opzichte van de achtergrondtemperatuur dieptegemiddeld niet groter zijn dan 3°C. Tevens mag de opwarming niet leiden tot een overschrijding van de maximale temperatuur, 28°C voor water aangewezen voor karperachtigen. Het toetsingspunt is locatie Yangtzekanaal Torline. De verhoging van de watertemperatuur ten opzichte van de achtergrondtemperatuur is ruim minder dan de gestelde grens van 3°C en overschrijdt niet de maximale temperatuur van 28°C, geconstateerd uit figuur 5.13.



Figuur 5.13. Links: Warmtespreiding variant Aziëweg. Rechts: Temperatuurverschil t.o.v. Nulsituatie.

### Conclusie aan de hand van de modelberekeningen

In alle varianten leidt de lozing van koelwater tot een geringe toename thermische belasting, maar de belasting blijft binnen de gestelde criteria.

Daarmee wordt het effect op oppervlaktewater in de gebruiksfase als licht negatief (–) beoordeeld, met uitzondering van de lozing van koelwater bij de Edisonbaai waar het temperatureffect tussen 1 en 3 graden is en als negatief (–) scoort.



Tabel 5.4 Effectclassificatie lozing koelwater

Lozing koelwater	Mengzone (25%)	3°C	28°C
Europaweg	0	-	0
Edisonbaai	0	--	0
Edisonbaai - Aziëweg	0	-	0
Aziëweg	0	-	0

De effecten van de warmtewaterlozing ten behoeve van het Porthos project voldoen aan de norm gesteld in het CIW rapport "Beoordelingssystematiek warmtelozingen". Volgens de norm mag de mengzone met een temperatuur boven  $\geq 30^{\circ}\text{C}$  niet groter zijn dan 25% van de totale dwarsdoorsnede van het ontvangende water en mag de mengzone de bodem niet raken. Vervolgens mag de temperatuurverhoging ten opzichte van de achtergrondtemperatuur dieptegemiddeld niet groter zijn dan  $3^{\circ}\text{C}$  en de maximale temperatuur van  $28^{\circ}\text{C}$ , voor water aangewezen voor karperachtigen, niet overschrijden.

Uit de resultaten kan geconcludeerd worden dat alle vier alternatieve warmtelozingslocaties van Porthos voldoen aan de criteria en daarmee voldoet aan de eisen.

### 5.5.3 Samenvatting effectbeoordeling water

De effecten op het milieuthema water zijn onderzocht voor de aspecten grondwater en oppervlaktewater. Bij grondwater is gekeken naar bemaling en naar infiltratie van regenwater. Bij oppervlaktewater is gekeken naar lozing van bemalingswater en koelwater.

#### Aanlegfase

In de aanlegfase van de transportleiding vindt bemaling plaats om te zorgen dat de leiding in den droge kan worden aangelegd. Doordat de grondwaterstand kan variëren tussen droge en natte periode, is de hoeveelheid bemalingswater afhankelijk van de omstandigheden tijdens aanleg. In natte perioden leidt dit tot een beperkt negatief effect.

#### Gebruiksfase

In de gebruiksfase vindt lozing van koelwater bij het compressorstation plaats. Dit leidt tot verhoging van de temperatuur in het ontvangende oppervlaktewater, maar niet tot overschrijding van normen. Dit leidt tot een beperkt negatief effect.

#### Afsluitfase

In de afsluitfase zal bij verwijdering van de transportleiding een vergelijkbare bemaling nodig zijn als tijdens de aanlegfase.

#### Alternatieven en varianten

Het zuidelijk tracé is langer dan het noordelijke tracé wat leidt tot meer bemaling. Beide alternatieven voor het zuidelijk tracé zijn gescoord als negatief effect in de aanlegfase. Lozing van koelwater nabij de Edisonbaai leidt tot verhoging van de temperatuur in het ontvangende water, tot bijna de norm van drie graden. Dit is voor de gebruiksfase als een negatief effect gescoord. Vanaf de Edisonbaai kan ook op het Yangtzekanaal worden geloosd, wat als een beperkt negatief effect is gescoord.

Tabel 5.5 Effectbeoordeling milieuthema Water

Thema	Water				
Aspect	Activiteit	Alternatief/Variant			
		N-Az (VA)	N-Ed	Z-Eu	Z-Ed
Grondwater	Bemaling grondwater (aanlegfase)	-	-	--	--
	Reductie infiltratiewater (gebruiksfase)	0	0	0	0
Oppervlaktewater	Lozing bemalingswater in de aanlegfase	0	0	0	0
	Lozing koelwater bij locatie	-	--	-	--
	Lozing koelwater op afstand		-		-

### Mitigerende maatregelen

Lozing van koelwater heeft invloed op het ontvangende oppervlaktewater, maar vormt tevens verlies van energie in de vorm van warmte. Vanuit het streven naar duurzaamheid is nagegaan welke mogelijkheden er zijn om de restwarmte nuttig te gebruiken. Hiervoor is afstemming gezocht met het nabijgelegen Gate. Als mitigerende maatregel is afgesproken dat het opgewarmde koelwater van Porthos wordt geleverd aan Gate. In de huidige situatie wordt koelwater van Uniper via Gate geloosd. Als gevolg hiervan neemt de levering vanuit Uniper dan af.

## 5.6 Leemten in kennis

Voor het milieuthema water zijn er de volgende leemten:

- De actuele grondwaterstanden tijdens de aanleg van de transportleiding zijn bepalend voor de hoeveelheid te bemalen grondwater. Dit is op voorhand slechts indicatief vast te stellen, aangezien de k-waarden lokaal sterk kunnen verschillen. In de berekeningen is hiervoor een bandbreedte aangehouden. Om vooraf duidelijkheid te krijgen is het zinvol om boringen langs het tracé te plaatsen en peilbuizen om de freatische grondwaterstanden te registreren.
- De bemaling kan er toe leiden dat verontreinigingen mobiel worden.
- Bij bemaling kan verontreinigd grondwater worden aangetroffen. Hiervoor zal voorafgaand aan het lozen van het water, moeten worden nagegaan of het een behandeling nodig heeft.

## 6 Archeologie

Het milieuthema archeologie beschrijft de mogelijke effecten op archeologische waarden van het landdeel van het Porthos project. Algemeen uitgangspunt is dat aanwezige archeologische resten in de bodem behouden moeten blijven. Waar bodemverstoring niet is te vermijden is het leidende principe: de initiatiefnemer van de bodemverstoring betaalt het benodigd onderzoek. De effecten op archeologie voor de aanleg van het zeedeel van de transportleiding zijn beschreven in hoofdstuk 18.7. Voor het bestaande platform vindt geen verstoring plaats van de zeebodem en zijn er zodoende geen effecten archeologie.

### 6.1 Wet- en regelgeving

Behalve in de Erfgoedwet uit 2016<sup>7</sup>, en de Wet op de archeologische monumentenzorg (Wamz) uit 2007 (een van de herzieningen van de Monumentenwet)<sup>8</sup> is het wettelijk kader voor de bescherming van gebouwde monumenten en archeologische vindplaatsen vastgelegd in de wetgeving voor verschillende beleidsterreinen. Hieronder worden de belangrijkste wetten kort samengevat. Samen verschaffen zij de wettelijke basis voor de besluitvorming over en omgang met het cultureel erfgoed.

#### 6.1.1 Erfgoedwet

In de Erfgoedwet uit 2016 is geregeld door middel van een meldingsplicht, dat archeologische vondsten en de locatie waar ze zijn gevonden moeten worden aangemeld. Officieel moet de vondst worden gemeld bij de minister, in de praktijk kan de vinder terecht bij de Rijksdienst voor het Cultureel Erfgoed zodat de vondst geregistreerd wordt in het centraal archeologisch informatiesysteem.

#### 6.1.2 Wet ruimtelijke ordening

In de Wet ruimtelijke ordening (Wro) uit 2008 hebben het Rijk, de provincies en de gemeenten hun plannen voor ruimtelijke indeling vastgelegd, zowel voor de korte als de langere termijn. Daarnaast omschrijft deze wet de rechten en plichten van zowel overheid, burgers, bedrijven als instellingen op dit vlak. Het Besluit ruimtelijke ordening (Bro) is een nadere uitwerking van de eerstgenoemde wet en bevat onder andere bepalingen over de bestemmingsplannen, de kosten voor archeologisch onderzoek en de relatie daarvan tot de grondexploitatie.

#### 6.1.3 Woningwet

Binnen de Woningwet uit 2003 is het in principe mogelijk om voorschriften die gericht zijn op de bescherming van archeologische en cultuurhistorische waarden aan het verlenen van een bouwvergunning te verbinden. In artikel 56 van deze wet wordt verwezen naar artikel 40 van de Monumentenwet.

<sup>7</sup> De Erfgoedwet is, samen met de Omgevingswet, de vervolger van de Monumentenwet uit 1988. Op 1 juli 2016 is de Monumentenwet komen te vervallen en is een deel van deze wet overgedragen naar de Erfgoedwet, en een ander deel is overgedragen naar de Omgevingswet.

<sup>8</sup> <https://www.cultureelerfgoed.nl/onderwerpen/erfgoedwet/overgangsrecht-monumentenwet-1988-naar-omgevingswet>

#### 6.1.4 Wet milieubeheer

De Wet milieubeheer dient in eerste instantie om het milieu te beschermen door middel van kwaliteitseisen, vergunningen en regels, en de handhaving hiervan. Hierbij moet ook rekening worden gehouden met eventuele archeologische waarden in de betreffende gebieden. Zo wordt in hoofdstuk 4.9, lid 4c van de Wet milieubeheer verwezen naar provinciale attentiegebieden. Hoofdstuk 7 van de wet betreft de Milieueffectrapportage (MER), die verplicht kan worden gesteld voor ruimtelijke plannen die voldoen aan strikt omschreven criteria. Naast het feit dat in dit artikel geregeld is dat de minister van Onderwijs, Cultuur en Wetenschap (OCW) op dit terrein meebeslist, vormt het beschrijven van de effecten van het betreffende plan voor het aspect cultuurhistorie een verplicht onderdeel van de MER, zodat ook de archeologie in de Milieueffectrapportage meegenomen wordt.

#### 6.1.5 Tracéwet

Binnen Nederland vallen nationale infrastructurele projecten onder de Tracéwet uit 1993. Hiervoor heeft de minister van OCW een convenant gesloten met de minister van Verkeer en Waterstaat, waarin bepaald wordt dat archeologische waarden zullen worden meegewogen bij de aanleg of uitbreiding van hoofdwegen, spoortrajecten etc.

#### 6.1.6 Ontgrondingenwet

De Ontgrondingenwet uit 2016 beoogt door middel van een vergunningenstelsel voor ontgrondingen de winning van oppervlakedelfstoffen zoals zand, klei en grind te reguleren. Groot grondverzet kan daarbij vallen onder de werking van deze wet. In artikel 3.j wordt de vergunninghouder verplicht maatregelen te treffen opdat archeologische monumenten in de bodem kunnen worden behouden. Provincies hanteren een eigen nauwkeurig omschreven toetsingskader bij het beoordelen van vergunningaanvragen. Hierin zijn ook richtlijnen ten aanzien van de omgang met archeologische waarden en verwachtingen opgenomen.

### 6.2 Archeologisch onderzoek

Het archeologisch onderzoek bestaat uit twee fasen. In eerste instantie wordt een overzicht gemaakt van bekende informatie met betrekking tot archeologisch waardevolle gebieden. Dit is een bureaustudie. Vervolgens wordt een verkenning uitgevoerd ter plaatse van de geplande vergravingen.

De Archeologische Waarden- en Beleidskaart Rotterdam (AWK 2005)<sup>9</sup> geeft inzicht in de archeologische waarden en beleid van de gemeente Rotterdam, gebaseerd op de archeologische kenmerkenkaart Rotterdam. Het Bureau Oudheidkundig Onderzoek van Gemeentewerken Rotterdam (BOOR) draagt zorg voor het archeologische erfgoed.

#### Redelijk tot hoge archeologische verwachting

Op de Archeologische Waarden- en Beleidskaart Rotterdam wordt langs het leidingtracé en ter plaatse van de locaties voor het compressorstation een redelijk tot hoge archeologische verwachting toegekend. Conform de bestemmingsplannen 'Botlek en Vondelingenplaat' en 'Europoort en Landtong' gelden voor de locatie een omgevingsvergunning voor bouw- en graafwerkzaamheden die dieper reiken dan 0 m NAP en die tevens een oppervlakte beslaan van meer dan 200 vierkante meter.

<sup>9</sup> <https://www.rotterdam.nl/bestuur-organisatie/archeologie/waardenkaart.pdf>

#### Grondroerende werkzaamheden

De grondroerende werkzaamheden bestaan uit de aanleg van de CO<sub>2</sub>-transportleiding van Hoogvliet naar de Maasvlakte en volgt daarbij een groot deel van de A15 en N15. De leiding heeft een diameter van ruim 1 m en de onderzijde komt op een diepte van 2,10 m beneden maaiveld te liggen. De bovenzijde van de aanlegsleuf is 4,4 m breed en onderin is deze 2 m breed. De leiding wordt met name in bestaande leidingensleuven aangelegd. De leiding komt op kruisingen met een dekking van 2,5 m te liggen en de onderzijde van de ontgraving ligt op 3,6 m beneden maaiveld. De leiding zelf komt daarmee dus op 1,4 m + NAP te liggen, uitgaande van een maaiveldhoogte van 5 m +NAP.

#### Kruising grotere watergangen

De leiding wordt onder de Oude Maas, Callandkanaal, Beerkanaal en Dintelhaven aangelegd middels een gestuurde boring tot maximaal 50 m -NAP bij het Beerkanaal. De gestuurde boringen hebben in- en uittredekuipen, die dieper gaan dan 0 NAP. De grootste kuip heeft een oppervlakte van 150 m<sup>2</sup> (Dintelhaven).

De werkzaamheden overschrijden de toegestane marges van de bestemmingsplannen enkel bij de gestuurde boringen onder watergangen door. Echter, vanwege de beperkte en lineaire omvang van de leiding en de aard van de verstoring (gestuurde boring) acht de gemeente Rotterdam een archeologisch (voor)onderzoek op de planlocatie niet noodzakelijk. Bij eventuele wijzigingen in het aanlegplan kan een archeologisch vooronderzoek alsnog nodig zijn en dient het opnieuw aan de afdeling Archeologie te worden voorgelegd.

### 6.3 Beoordelingskader

In tabel 6.1 is het beoordelingskader weergegeven voor de bepaling van de effecten van de alternatieven en varianten voor het thema archeologie.

Tabel 6.1 Effectclassificatie thema archeologie

	Archeologie
+++	N.v.t.
++	N.v.t.
+	N.v.t.
0	Geen effect
-	Geringe kans op verstoring archeologische waarden
--	Kans verstoring archeologische waarden, vooronderzoek nodig
---	Zeker verstoring archeologische waarden, mitigatie nodig

### 6.4 Milieueffecten

De afdeling Archeologie van de gemeente Rotterdam (BOOR) heeft op verzoek van Porthos de noodzaak van het uitvoeren van een archeologisch (voor)onderzoek in het kader van de voorgenomen aanleg van de CO<sub>2</sub>-leiding, project Porthos te Rotterdam, beoordeeld.

De gemeente Rotterdam ziet naar aanleiding van de plannen geen reden tot archeologisch vooronderzoek (bureauonderzoek en/of inventariserend veldonderzoek) op de planlocatie (zie bijlage 9c voor het leidingtracé en 9d voor de compressorlocatie). De locatie kan voor de voorgenomen ontwikkeling worden vrijgegeven zonder archeologische bemoeienis. Wel

wordt benadrukt dat er altijd rekening gehouden dient te worden met zogenaamde toevalsvondsten. Hiervan dient men op basis van de Erfgoedwet 2016, art. 5.10 het bevoegd gezag (de gemeente Rotterdam, voor deze Archeologie Rotterdam) te informeren.

### 6.4.1 Compressorstation

#### Effecten voorbereiden ondergrond aanlegfase (0)

Het compressorstation wordt aangelegd met beperkte vergraving in de ophooglaag. Het is niet de verwachting dat hier archeologische waarden worden aangetroffen, en dus wordt het effect als nihil beschouwt (0).

Er is geen onderscheid te maken tussen de drie mogelijke locaties voor het compressorstation.

### 6.4.2 Transportleiding

#### Effecten leidingstrook (0) en boringen (-) aanlegfase

De transportleiding wordt tussen 1 en 2 meter onder maaiveld aangelegd, met uitzondering van boringen onder watergangen. Voor de boringen geldt dat archeologische waarden verstoord kunnen worden. Voor het tracé is op basis van de beschikbare informatie geen belemmering wat betreft archeologie aanwezig. Er dient vanzelfsprekend wel met toevalsvondsten rekening te worden gehouden.

Het effect is nihil (0) voor de transportleiding in de leidingstrook en licht negatief (-) voor mogelijke verstoring in bij de boringen. Er is geen onderscheid te maken tussen het noordelijk en zuidelijk tracé.

### 6.4.3 Samenvatting effectbeoordeling archeologie

Archeologische waarden zijn in de ophooglaag van circa 5 meter dikte niet aanwezig, maar mogelijk hieronder wel.

In de aanlegfase wordt de transportleiding en het compressorstation aangelegd in of op de ophooglaag, zodat geen verstoring van archeologische waarden kan optreden (score nihil). Bij de benodigde boringen worden toevalsvondsten niet verwacht, maar zijn ook niet uit te sluiten, wat leidt tot een licht negatieve score.

In de gebruiksfase vinden geen verstoringen van de bodem plaats en is het effect nihil. Bij afsluiting zullen geen onvergraven gronden worden verstoord, zodat het effect eveneens nihil is.

Er is geen onderscheid tussen de alternatieven en varianten op het thema archeologie.

Tabel 6.2 Effectbeoordeling milieuthema Archeologie

Thema	Archeologie	
Aspect	Activiteit	Alternatief/Variant
Verstoring waarden	Transportleiding ontgraving leidingstrook	0
	Transportleiding diepe boring bij kruisingen	-
	Compressorstation voorbereiden ondergrond	0

## 6.5 Leemten in kennis

Archeologische waarden zoals aan te treffen bij boringen zijn op voorhand niet voorzien, maar kunnen niet worden uitgesloten. Tijdens de uitvoering zal hiervoor gewerkt worden conform de geldende protocollen.

## 7 Landschappelijke inpassing en cultuurhistorie

Het milieuthema landschappelijke inpassing en cultuurhistorie beschrijft de mogelijke zichtbare effecten van de onderdelen van het landdeel van het Porthos project. Dit heeft vooral betrekking op de zichtbaarheid van de onderdelen van de Porthos infrastructuur.

### 7.1 Wet- en regelgeving

De provincie Zuid-Holland heeft beleid ontwikkeld met betrekking tot cultureel erfgoed in het ruimtelijk beleid. Hiervoor is een Cultuur historische kaart opgesteld (CHS-kaart) welke sinds januari 2017 van kracht is. De kaart bevat een selectie van waarden die specifiek van provinciaal belang zijn. Het gaat enerzijds om bijzondere gebieden anderzijds om thema's van provinciaal belang. Binnen de provinciale erfgoedgebieden bevinden zich tevens veel door rijk of gemeente beschermde stads- en dorpsgezichten en monumenten. Hiermee beoogt de provincie de bredere context en de ruimtelijke kwaliteit van dit erfgoed te behouden en te versterken.

Het beleid voor cultureel erfgoed van provinciaal belang is vastgelegd in de provinciale Visie Ruimte en Mobiliteit (i.h.b. par. 3.5 Instandhouding en versterking van het cultureel erfgoed en par. 4.3.5 Archeologie) en uitgewerkt in de Verordening ruimte provincie Zuid Holland<sup>10</sup>. is het cultureel erfgoed ook opgenomen in de provinciale Kwaliteitskaart van de Visie Ruimte en Mobiliteit (i.h.b. bij thema Identiteitsdragers en Landschap)<sup>11</sup>.

Per 1 april 2019 zijn de Visie Ruimte en Mobiliteit en de Verordening ruimte vervangen door de Omgevingsvisie en de Omgevingsordening<sup>12</sup>. In het Omgevingsbeleid is al het bestaande provinciale beleid voor de fysieke leefomgeving samengevoegd in een Omgevingsvisie en een Omgevingsverordening. Het gehele Omgevingsbeleid is alleen redactioneel gewijzigd, de beleidsinhoud is niet veranderd.

### 7.2 Huidige situatie en autonome ontwikkelingen

#### 7.2.1 Studiegebied

Het havengebied kan gezien worden als een industriegebied, met ruimtelijke bestemming voor grote bedrijven en (zware) industrie. In het havengebied bevinden zich volgens de cultuurhistorische atlas van de provincie Zuid-Holland geen molens, landgoederen en kasteelterreinen. In de omgeving van het havengebied worden molens aangeduid bij Hoek van Holland en Brielle. Kasteelbiotopen en landgoedbiotopen worden bij Oostvoorne weergegeven, ten zuidoosten van het Oostvoornse Meer.

Hoofdstuk 3.1 en 3.2 van het deelrapport Technische beschrijving geeft een uitgebreidere ruimtelijk landschappelijke beschrijving van het studiegebied.

<sup>10</sup> <https://ruimtelijkeplannen.zuid-holland.nl/VRM>

<sup>11</sup> <https://www.zuid-holland.nl/onderwerpen/landschap/erfgoed-cultuur/cultuurhistorische/>

<sup>12</sup> [www.zuid-holland.nl/onderwerpen/ruimte/visie-ruimte/vrm-downloads/](http://www.zuid-holland.nl/onderwerpen/ruimte/visie-ruimte/vrm-downloads/)





### 7.4.1 Behoud landschappelijke waarden

#### Effecten transportleiding op landschap aanlegfase en gebruiksfase (0)

De transportleiding die wordt aangelegd door de leidingstrook naar platform P18-A in de Noordzee wordt volledig ondergronds geplaatst.

In de aanlegfase treedt een tijdelijke verstoring op door de aanlegwerkzaamheden. Deze verstoring is verwaarloosbaar te noemen aangezien de omgeving bestaat uit een industrieterrein waar activiteiten normaliter voorkomen en gezien de (in landschappelijk opzicht) kleinschaligheid van de werkzaamheden. De score in de aanlegfase is daarmee nihil (0).

De toplaag wordt hersteld na het plaatsen van de transportleiding. Het landschap ondergaat ten gevolge van het aanleggen van de transportleiding geen veranderingen. De score in de gebruiksfase is daarmee nihil (0).

Behoud van landschappelijke waarden en cultuurhistorie wordt tevens voor de alternatieven beoordeeld met een score nihil (0).

#### Effecten compressorstation op landschap aanlegfase en gebruiksfase (0)

Het compressorstation inclusief benodigde installaties zal wel een nieuw zichtbaar element vormen in het landschap. De maximale hoogte van de gebouwen bedraagt 12 meter. Aangezien sprake is van een industrieel landschap, zal de verstoring beperkt zijn. Het effect is nihil (0) door de omliggende installaties.

#### Effecten varianten aanlegfase en gebruiksfase (0) en (-)

Voor de locatie Europaweg geldt evenals voor de locatie Aziëweg dat door de omringende installaties het effect van het compressorstation nihil is. Ter plaatse van de Edisonbaai is de zichtbaarheid naar verwachting groter doordat er geen bebouwing in de directe omgeving aanwezig is. Voor de variant met locatie Edisonbaai is de score beperkt negatief (-).

### 7.4.2 Samenvatting effectbeoordeling landschappelijke inpassing

Doordat het studiegebied zich bevindt in een industrieel landschap vindt beoordeling van de verstoring van landschappelijke waarden en cultuurhistorie in deze context plaats. In het havengebied bevinden zich volgens de cultuurhistorische atlas van de provincie Zuid-Holland geen molens, landgoederen en kasteelterreinen.

Tijdens de aanlegfase is tijdelijk bouwmaterieel aanwezig. Dit geeft alleen een tijdelijke en beperkte verstoring.

In de gebruiksfase is het compressorstation als zichtbaar element in de omgeving aanwezig. De verstoring wordt als nihil gezien. Dit geldt tevens voor de afsluitfase.

Bij de alternatieven en varianten is bepaald dat indien voor het compressorstation de locatie Edisonbaai wordt gekozen, er een licht negatief effect is, aangezien de directe omgeving nog niet bebouwd is.

Tabel 7.2 Effectbeoordeling milieuthema Landschappelijke inpassing en cultuurhistorie

Thema	Landschappelijke inpassing				
Aspect	Activiteit	Alternatief/Variant			
		N-Az (VA)	N-Ed	Z-Eu	Z-Ed
Behoud landschappelijke waarden	Aanwezigheid transportleiding	0	0	0	0
	Aanwezigheid compressorstation	0	-	0	-

## 7.5 Leemten in kennis

Er zijn geen leemten in kennis met betrekking tot de landschappelijke inpassing en cultuurhistorische waarden.

## 8 Geluid

Het milieuthema geluid beschrijft de mogelijke effecten als gevolg van de emissie van geluid, daarbij wordt specifiek gekeken naar bouwlawaai in de aanlegfase en de geluidsemissie van het compressorstation in de gebruiksfase. Voor het milieuaspect geluid is getoetst op mogelijke geluidhinder naar de omgeving, rekening houdend met de specifieke voorwaarden vanuit het gezoneerde industrieterrein.

In dit hoofdstuk worden de effecten met betrekking tot het milieuaspect geluid beschreven. Hierbij wordt aandacht besteed aan de geluidssituatie in de aanlegfase en de operationele fase, maar ook de verkeersaantrekkende werking (indirecte gevolgen) die samenhangt met deze situaties. Omdat het compressorstation gelegen is op een, als gevolg van de Wet geluidhinder, gezoneerd industrieterrein, wordt ook met deze specifieke regelgeving rekening gehouden.

De mogelijk ecologische gevolgen van geluidhinder zijn in het hoofdstuk 10 Natuur beschreven. De mogelijke gevolgen voor het onderwatergeluid bij de aanleg van de zeeleiding zijn beschreven in deel 3, hoofdstuk 18.3.

### 8.1 Wet en regelgeving

#### 8.1.1 Nationaal niveau

##### Wet geluidhinder

De Wet geluidhinder (Wgh), gewijzigd in 2017, en de op basis van deze wet vigerende Besluiten en Regelingen bepalen het beoordelingskader voor geluid afkomstig van wegverkeer, railverkeer en industrie. Voor wat betreft industrielawaai ziet de Wgh toe op geluid dat afkomstig is van industrieterrein waarvoor, op grond van deze wet, een geluidzone is vastgesteld. De varianten voor het compressorstation zijn gelegen op het gezoneerde industrieterrein Maasvlakte 2 en Maasvlakte-Europoort.

De Wgh voorziet in regelgeving voor het vastleggen van een geluidzone rondom een industrieterrein, wanneer daar in belangrijke mate geluid veroorzakende bedrijven zijn gelegen of zich mogen vestigen. Welk type bedrijven dit zijn, is vastgelegd in het Besluit omgevingsrecht uit 2010 (Bor).

Daarnaast voorziet de Wgh in een normenstelsel voor de toelaatbare geluidbelasting op de zone en voor woningen en andere geluidgevoelige bestemmingen die binnen de zone zijn gelegen. De Wgh geeft ook aan dat de gemeente of de provincie (voor regionale industrieterreinen) een zonebeheersysteem moet hebben waarin opgenomen informatie over de wijze waarop de geluidruimte op het industrieterrein en binnen de zone is verdeeld.



Figuur 8.1 Zonegrens 50dB(A) industrieterrein Maasvlakte Europoort (MER Havenbestemmingsplan, 2013)

### Wet algemene bepalingen omgevingsrechten Wet milieubeheer

De Wet algemene bepaling omgevingsrecht (Wabo) uit 2008, en de Wet milieubeheer (Wm) uit 1993, samen met de op basis van deze wet desbetreffende Regelingen en Besluiten, vormen het kader voor de vergunningverlening aan inrichtingen (bedrijven). Hierin is ook bepaald dat bij vergunningverlening de bepalingen uit de Wgh ten aanzien van de geluidbelasting op de zone in acht moeten worden genomen. Kortweg betekent dit dat de geluidbelasting afkomstig van alle op het gezoneerde industrieterrein aanwezige bedrijven niet meer mag bedragen dan 50 dB(A) op de vastgestelde buitenste zonegrens.

Daarnaast vormen deze wetten ook de basis voor de geluidregelgeving aan bedrijven die niet op een gezoneerd industrieterrein zijn gelegen en bedrijven die vallen onder het Activiteitenbesluit (een Besluit op grond van de Wet milieubeheer). Ook vormen deze wetten en het daarop gebaseerde vergunningstelsel de basis voor de aanvullende regelgeving op het gebied van geluid zoals beperkingen ten aanzien van de maximale geluidniveaus (piekgeluid) en het geluid van het verkeer van en naar de inrichting (indirecte hinder). De wijze waarop geluid wordt beoordeeld en geregeld in de vergunning is opgenomen in de 'Handreiking industrielawaai en vergunningverlening'. Deze richtlijn vormt het algemeen beoordelingskader voor geluid in de omgevingsvergunning en geeft onder meer aan welke normstelling voor het langtijdgemiddeld beoordelingsniveau en maximale geluidniveau aangehouden kan worden. Tot slot geeft de Regeling omgevingsrecht (Mor) een opsomming van de toepasbare BBT-regelingen.

### Richtlijn Handleiding meten en rekenen industrielawaai

Deze richtlijn (HMRI) uit 1999 is gebaseerd op de in de Wet geluidhinder voorgeschreven meet- en rekenmethode voor industrielawaai. Deze handleiding geeft voorwaarden waaraan een akoestisch onderzoek moet voldoen. Zo zijn er verschillende meet- en rekenmethoden opgenomen. Daarnaast geeft de handleiding voorwaarden waaraan de gebruikte

meetapparatuur moet voldoen, op welke wijze metingen uitgevoerd moeten worden en op welke wijze beoordelingsgrootheden worden vastgesteld. Daarnaast is er een uitgebreide rekenmethode voor de overdracht van geluid vastgesteld. Deze rekenmethode is in Nederland doorgaans vertaald naar digitale rekenmodellen waarmee de overdracht van bron naar ontvanger wordt berekend.

### **Circulaire Bouwlawaaai**

Voor bouw- en slooplawaai heeft het Ministerie van Infrastructuur en Milieu in 2010 een nieuwe Circulaire Bouwlawaaai opgesteld als handreiking voor de normstelling voor bouwlawaaai bij woningen. Deze circulaire geeft adviesnormen voor het equivalente geluidniveau op de gevels van woningen ten gevolge van bouwlawaaai, dat doorgaans relevant is voor bouwwerkzaamheden op relatief korte afstand van woningen.

De aanleg van de pijpleiding valt niet onder de vergunningplicht zoals geregeld in de Wabo. Daarom is voor de aanleg van deze pijpleiding de Circulaire Bouwlawaaai het toetsingskader. Ook de aanlegfase van het compressorstation valt onder het toetsingskader de Circulaire Bouwlawaaai.

## **8.1.2 Regionaal en lokaal niveau**

### **Bestuursovereenkomst Rijnmond-West**

Begin jaren negentig zijn tussen gemeente Rotterdam, provincie Zuid-Holland, het Rijk en de toenmalige belangenbehartiger van het havenbedrijfsleven afspraken gemaakt over de sanering van industrielawaai, op grond van de Wet geluidhinder voor de grote industrieterreinen in het Rijnmond gebied (Botlek, Pernis, Europoort en Maasvlakte). Deze afspraken zijn vastgelegd in de 'Bestuursovereenkomst Rijnmond-West'. Kortweg komt deze beleidsregel er op neer dat de wettelijk verplichte sanering van industrielawaai voor deze industrieterreinen wordt gerealiseerd op basis van vervangingsinvesteringen die voldoen aan de beste beschikbare technieken op het gebied van geluidreductie en dat daarmee een in dit convenant overeengekomen eindcontour voor 2025 wordt gerespecteerd. De eindcontour is een contour van gelijke geluidbelasting van maximaal 55 dB(A) die binnen de zonegrens is gelegen en daarmee de overeengekomen saneringsdoelstelling voor geluid realiseert.

### **Informatiesysteem industrielawaai Rijnmond (SI2) en modelregels**

Het informatiesysteem industrielawaai voor de Rijnmond, of kortweg SI2 is het zonebeheersysteem voor het Rijnmond gebied. Dit zowel technische als procedurele systeem bevat de praktische middelen om het zonebeheer uit te voeren op de industrieterreinen. Enerzijds is dit systeem een centraal rekenmodel van de industrieterreinen waarin alle vergunde en geplande geluidruimte van bedrijven en beschikbare kavels is opgenomen en anderzijds bevat dit systeem specifieke modelregels die aanvullend zijn op de eerder besproken HMRI 1999. Wanneer bedrijven een vergunning aanvragen wordt een 'knip' uit het centrale rekenmodel beschikbaar gesteld en worden afspraken gemaakt over de beschikbare geluidruimte binnen de zone voor het betreffende bedrijf. De aanvrager modelleert in dit knipmodel de aan te vragen geluidruimte en levert het model terug aan het bevoegd gezag (in uitvoering: de DCMR Milieudienst Rijnmond). Vervolgens wordt dit model weer geïntegreerd en wordt de wettelijk verplichte zonetoets uitgevoerd (beoordeeld of door het verlenen van de vergunning de zonegrens niet wordt overschreden) en wordt beoordeeld of de geluidruimte voor het bedrijf inpasbaar is binnen

het vastgestelde inrichtings(beleids)plan (toebedeling van de individuele geluidruimte per kavel).

Vanuit dit systeem zijn ook een aantal zogenaamde vrije deelmodellen geknipt voor het modelleren van de aanlegfase wat zich uitstrekt over een gebied wat groter is dan de afzonderlijke gezoneerde industrieterreinen. Gekozen is voor vrije deelmodellen omdat voor de aanlegfase geen omgevingsvergunning milieu noodzakelijk is, zoals voor inrichtingen het geval is. Vrije deelmodellen worden niet aan de DCMR terug geleverd voor de zonetoets.

## 8.2 Huidige situatie en autonome ontwikkelingen

### 8.2.1 Studiegebied

De havenbestemmingsplannen zijn een belangrijk instrument waarmee sturing wordt gegeven aan de ontwikkeling van het industrieterreinen en de geluidbelasting in de omgeving die daarmee samenhangt. In het bestemmingsplan zijn regels opgenomen voor de vestiging en uitbreiding van bedrijven, waarmee tevens de totale geluiduitstraling naar de omgeving beïnvloed wordt. Bij het samenstellen van de planregels is rekening gehouden met de invulling van de contouren zoals vastgesteld in de Bestuursovereenkomst Rijnmond-West<sup>13</sup>. Zo zijn de bestemmingsplannen zodanig ingericht dat bij een volledig gebruik van het betreffende industrieterrein (zowel bestaande bedrijven als nog beschikbare kavels) de zogenaamde MTG-contour niet wordt overschreden. Dit is een contour waarbij de maximaal toelaatbare geluidbelasting (MTG) vanuit de wettelijke zonering niet wordt overschreden.

Uit onderzoek is vastgesteld dat het tempo waarin geluidarme vervangingsinvesteringen gestalte krijgen in de praktijk lager ligt dan aanvankelijk werd aangenomen. Daarnaast is sprake van een snellere en omvangrijkere economische ontwikkeling en een grotere intensivering van het grondgebruik dan was voorzien ten tijde van de overeengekomen Bestuursovereenkomst Rijnmond-West. Hierdoor wijst onderzoek uit dat de afgesproken eindcontour (het resultaat van de voorgenomen geluidsanering) niet volledig gehaald wordt.

De gemeente Rotterdam is voornemens een Facet bestemmingsplan Geluid (FBG) op te stellen met een geactualiseerde verdeling van de geluidruimte in het HIC. De NRD voor het MER wat ter voorbereiding van het FBG wordt opgesteld is medio maart 2020 gepubliceerd. Het ontwerp-FBG zal naar verwachting eind 2020 ter inzage gelegd worden.

De locatie Aziëweg ligt volgens de beleidsregel binnen de zone met een budget van 65 dB(A)/m<sup>2</sup>.

## 8.3 Geluidsberekeningen

### Inventarisatie

De gegevens voor de effectbeschrijving voor geluid zijn ontleend aan de volgende bronnen:

- 'Akoestisch onderzoek Porthos project, bijlage 7;
- 'Havenbestemmingsplannen Botlek-Vondelingenplaat', 'Europoort', 'Maasvlakte 1' en 'Maasvlakte 2', vastgesteld op 19 december 2013;

<sup>13</sup> Het is hierbij nog niet gekomen tot een verankering van de beschikbare geluidruimte per kavel (delen van het industrieterrein) in het bestemmingsplan, waarmee een beter wettelijk instrument wordt verkregen voor het beheer van geluidruimte op het industrieterrein en binnen de geluidzone.

- Informatiesysteem Industrielawaai Rijnmond SI2;
- Circulaire Bouwlawaai.

### 8.3.1 Leidingtracé

#### Aanlegfase CO<sub>2</sub> transportleiding over land

Een pijpleiding is geen inrichting in de zin van de Wm. Hiervoor hoeft dan ook geen omgevingsvergunning onderdeel milieu aangevraagd te worden. Wel dient het met de aanleg gepaard gaande geluid getoetst te worden aan de Circulaire Bouwlawaai en beschouwd te worden in het MER. Omdat de aanlegfase een tijdelijke activiteit, met een beperkte invloed voor geluid op de omgeving, is geen aparte geluidrapportage voor deze fase opgesteld maar wordt in dit MER uitgebreider ingegaan op de methodiek voor de berekening van het bouwlawaai tijdens de aanlegfase.

De aanlegfase is gemodelleerd in een zogenaamde vrije deelmodellen van het SI2. Omdat geen sprake is van een inrichting vindt geen toetsing plaats aan de geluidzones van industrieterreinen en zijn ook geen vergunningpunten vastgesteld. Wel is voor het tracé en de werkzaamheden voor de kruisingen contouren van gelijke geluidbelasting bepaald welke getoetst kunnen worden aan de Circulaire Bouwlawaai.

Voor de geluiduitstraling van de machines en apparatuur die gebruikt worden in de aanlegfase is uitgegaan van ervaringscijfers zoals gebruikt in vergelijkbare projecten. Zowel het equivalente geluidniveau als de maximale geluidniveaus zijn getoetst aan de normstelling uit de voornoemd circulaire.

De CO<sub>2</sub> transportleiding wordt grotendeels ingegraven en ter plaatse van kruisingen wordt gebruikt gemaakt van open sleuftechnieken, droge zinkers of boortechneken. Als varianten worden een tweetal tracés beschouwd.

De geluidemissie tijdens de aanlegfase is afhankelijk van het gebruikte materieel, de inzet van personeel en de werktijden. Voor deze geluidemissie is uitgegaan van een prognose van de te verwachten geluidbronnen en bronsterkte.

Hierbij is onderscheid gemaakt tussen:

- Het ingraven van de buisleiding in de leidingstroken;
- Het kruisen van spoor, wegen en leidingstroken met technieken die te vergelijken zijn met het ingraven;
- Het kruisen van korte kruisingen met avegaar boortechneken of vergelijkbaar;
- Het kruisen van langere kruisingen met HDD boortechneken gesloten front technieken (GFT) of vergelijkbaar.

Geluidberekeningen zijn uitgevoerd overeenkomstig de richtlijnen uit de *Handleiding meten en rekenen industrielawaai* van 1999 (publicatie van het toenmalig Ministerie VROM).

Tijdens het ingraven in de leidingstrook wordt geluid veroorzaakt door graafwerkzaamheden, laswerkzaamheden, kranen, transport, pompen en beperkt stralen. Ook kan het voorkomen dat op sommige plaatsen damwanden aangebracht worden. Op dit moment is het nog niet duidelijk op welke locaties dit plaats zal vinden, maar deze werkzaamheden zullen naar



verwachting per locatie niet meer dan enkele dagen duren en alleen in de dagperiode voorkomen.

Voor het intrillen van damwanden met een heistelling zijn een tweetal puntbronnen in het model opgenomen nabij Rozenburg. De bronsterkte die is aangehouden bedraagt 134 dB(A). Uitgangspunt is alleen de dagperiode en een effectieve werktijd van 4 uur per dag (waarop de heistelling daadwerkelijk overeenkomstig deze bronsterkte in werking is).

Voor kleine kruisingen wordt gebruik gemaakt van open ontgravingen of bestaande tunnels. Deze werkzaamheden zijn vergelijkbaar met het ingraven van de leiding. Tijdens het ingraven worden de werkzaamheden hoofdzakelijk overdag uitgevoerd, maar kunnen ook enkele uren in de avondperiode doorgaan. Voor de dagperiode is het voor de bedrijfsduur gecorrigeerde bronvermogen 107,6 dB(A) en voor de avondperiode 107,8 dB(A) voor een gebied van 100 strekkende meter. Als worst case is in het akoestisch rekenmodel uitgegaan van 107,8 dB(A) voor zowel de dag- als avondperiode. De graafwerkzaamheden vinden over een lang traject plaats, waarbij de werkzaamheden zich dus langs het traject verplaatsen. Om praktisch reden zijn daarom de graafwerkzaamheden ingevoerd als lijnbron met een bronvermogen van 87,8 dB(A) per strekkende meter. Door de modellering als lijnbron zal de geluidimmissie worden overschat omdat op die manier verondersteld wordt dat over het gehele traject gelijktijdig gewerkt wordt<sup>14</sup>. Door een eerder uitgevoerde testberekening in een gelijk geval is geconstateerd dat bij een aftrek van 10 dB de bedrijfstijd van de werkzaamheden over het gehele traject het beste verdisconteerd wordt. Daarom is bij de invoer van de lijnbron gecorrigeerd voor deze waarde.

#### **Boortechiek bij kleinere kruisingen**

Voor kleinere kruisingen wordt gebruik gemaakt van een kleinschalige boortechiek. Voor de variant noord is dit de kruising bij de toegang tot de Maasvlakte Olieterminal (MOT) en de kruising met de Maasvlakteweg (inclusief spoor). Voor de variant zuid is dit eveneens deze laatst genoemde kruising. De boring vindt alleen gedurende de dagperiode plaats met onder andere mobiele en stationaire kranen, vrachtwagens, lassen, stralen en het gebruik van pompen en generatoren. Tevens is rekening gehouden met de inzet van de boormotor. De totale bronsterkte is ingeschat op 105,5 dB(A), gecorrigeerd voor de van toepassing zijnde bedrijfsduren van de verschillende apparatuur. Hiervoor zijn in het rekenmodel op de genoemde locaties puntbronnen ingevoerd.

#### **Boring bij grotere kruisingen**

Voor de grotere kruisingen onder watergangen wordt gebruik gemaakt van verschillende HDD boortechieken, gesloten en open front technieken of direct pipe techniek. Welke boortechieken voor welke kruisingen gebruikt gaan worden is nog niet bekend. Voor geluid is uitgegaan van de worst case situatie waarbij zowel bij het intrede- als het uittredepunt rekening wordt gehouden met het opstellen van apparatuur en het gebruik van zwaar materieel.

Voor de intredepunten is rekening gehouden met de inzet van de boorinstallatie, hydraulische units, pompen, betonietinstallatie, vrachtwagens en generatoren.

<sup>14</sup> Omdat het voortschrijdende werkzaamheden zijn is dit niet goed met een puntbron te modelleren. Met korte lijnbronnen zal hetzelfde effect ontstaan als met lange lijnbronnen, namelijk beïnvloeding van geluid over het hele traject. Door een lagere bronsterkte van de lijnbron aan te houden wordt dit verdisconteerd.

Voor de uittredepunten is rekening gehouden met mobiele en stationaire kranen, vrachtwagens lassen/stralen, generatoren en pompen. Deze werkzaamheden kunnen zowel gedurende dag-, de avond- en de nachtperiode plaatsvinden. Voor het intredepunt is uitgegaan van een bronsterkte van 110,2 dB(A), gecorrigeerd voor de bedrijfsduur van de verschillende apparatuur en machines. Voor de avond- en nachtperiode is dat 0,1 dB lager. Voor het uittredepunt is uitgegaan van een bronsterkte van 106,5 dB(A) voor de dagperiode en gedurende de avond- en nachtperiode een 2 dB lagere waarde.

Voor de noordelijke variant betreft het de volgende kruisingen:

- Oude Maas
- Callandkanaal
- Betuwelijn in het Botlekgebied
- Dintelhaven
- Beerkanaal
- Kruising zeewering

Voor de zuidelijke variant betreft het de volgende kruisingen:

- Oude Maas
- Callandkanaal
- Betuwelijn in het Botlekgebied
- Dintelhaven
- Hartelkanaal
- Suurhofbrug
- Yangtzekanaal
- Kruising zeewering

De werkzaamheden worden uitgevoerd met apparatuur en voertuigen die voldoen aan de laatste stand der techniek, wat gezien kan worden als BBT. De aanlegwerkzaamheden en het feitelijke opereren van de transportleiding kunnen niet gezien worden als een inrichting in de zin van de Wabo en het begrip BBT is als zodanig voor deze activiteiten niet van toepassing.

Voor zowel het ingraven van de leiding als de bouwwerkzaamheden bij de kruisingen zijn contouren van gelijke geluidbelasting gepresenteerd. Omdat de werkzaamheden in hoofdzaak in de dagperiode worden uitgevoerd, zijn de contouren op 1,5 meter boven het maaiveld berekend.

### **Trillingen**

De werkzaamheden voor de aanleg van de pijpleiding, maar ook voor het compressorstation (zie hierna) vinden op grote afstand plaats van woningen. De kans op voelbare trillingen is hiermee niet waarschijnlijk. Trillingen die leiden tot schade aan gebouwen wordt uitgesloten. Daarnaast is de afstand tot gevoelige procesinstallaties in combinatie met de aard van de werkzaamheden, zodanig groot, dat verstoring van bedrijfsprocessen door trillingen niet aannemelijk is.

Uitzondering kan zijn een situatie waarbij het noodzakelijk is damwanden aan te brengen in de omgeving van de woonkern Rozenburg. Het is op dit moment niet duidelijk of deze werkzaamheden noodzakelijk zijn. Indien dit wel het geval is, wordt in overweging gegeven nader trillingsonderzoek of trillingsmonitoring toe te passen bij deze werkzaamheden.

Overigens wordt de kans op het optreden van trillingshinder tijdens deze werkzaamheden als gering ingeschat.

### 8.3.2 Compressorstation

#### Reservering geluidsruimte

Voor compressorstation is niet eerder een vergunning verleend (nieuwe inrichting). Hier dient een kavel in het SI2 te worden aangemaakt met daarop gereserveerde geluidruimte. Voor de variant Edisonbaai is door het Havenbedrijf Rotterdam als terreinbeheerder, in een eerder stadium, een geluidruimtereservering en immissiebudget vastgesteld, welke ook als toetsingskader voor de variant Aziëweg en Europaweg is gebruikt.

#### Toegepaste rekenmodellen

De verschillende locaties voor het compressorstation zijn gemodelleerd in zogenaamde vrije deelmodellen. De voorkeursvariant waarvoor een omgevingsvergunning wordt aangevraagd is gemodelleerd in een zogenaamd vergunningen model (MVG deelmodel) welke te samen met de aanvraag geretourneerd wordt aan de DCMR voor de verplichte zonetoets. Een deelmodel is een 'knip' uit het zonebeheermodel en feitelijk een akoestisch rekenmodel dat gebaseerd is op het door het bevoegde gezag voorgeschreven rekenprogramma Geonoise V4.41. Zoals eerder vermeld is voor deze voorkeursvariant door de terreinbeheerder nog geen immissiebudget vastgesteld. Voor het geluidonderzoek voor het MER is daarom uitgegaan van het immissiebudget zoals vastgesteld voor de variant Edisonbaai, om daarmee de verschillende varianten te kunnen vergelijken. Voor het akoestisch onderzoek voor de vergunningaanvraag (voorkeursvariant) zijn specifieke kenmerken van deze locatie verwerkt in het onderzoek.

Dit rekenprogramma berekent de geluidoverdracht van puntbronnen naar ontvangerpunten overeenkomstig de methode II.8 van de Handleiding meten en rekenen industrielawaai (HMRI 1999). Voor het gebruik van dit rekenmodel gelden de meet- en rekenregels van de HMRI 1999 aangevuld met modelregels van de DCMR.

In het deelmodel zijn alle objecten (gebouwen, schermen, dijklichamen etc.) opgenomen evenals de voor het compressorstation relevante zone-immissiepunten (ZIP) en vergunningpunten (VIP) voor zover aanwezig. Geluidbronnen van op het industrieterrein gelegen bedrijven worden niet in het deelmodel uitgegeven.

#### Gebruik van zone immissiepunten (ZIP)

ZIP's zijn zone immissiepunten. Dit zijn de punten waar de geluidzone bewaakt wordt. Het totaal van het geluid ten gevolge van het industrieterrein mag een bepaalde waarde op deze punten niet overschrijden. Omdat de industrieterreinen in de Rijnmond relatief groot zijn en dus ook de zones zo groot is het niet goed mogelijk rechtstreeks op de buitenste zonegrens te handhaven. Daarom heeft met in dit geval punten gekozen dicht bij de industrie, waar de relatie tussen de bijdrage op deze punten en de zonegrens is vastgelegd.

Omdat sprake is van een nog niet gerealiseerde situatie zijn de akoestische gegevens van het compressorstation gebaseerd op fabrikantgegevens of gegevens van elders gemeten installatieonderdelen die vergelijkbaar zijn met de installatieonderdelen die gebruikt gaan worden, dan wel ervaringscijfers van vergelijkbare installatieonderdelen.

Voor de aanvraag van de omgevingsvergunning en het MER zijn alle akoestisch relevante geluidbronnen ingevoerd in het betreffende deelmodel van SI2. Vervolgens is met het deelmodel de overdracht naar de ontvangerpunten berekend.

Zoals aangegeven is voor de kavel waarop het compressorstation wordt gevestigd in het zonebeheer een zekere geluidruimte gereserveerd op de relevante zone-immissiepunten. De berekende waarde volgens het nieuwe geluidonderzoek is vergeleken met de gereserveerde geluidruimte.

Het aangepast deelmodel voor de voorkeursvariant wordt bij de vergunningaanvraag weer geretourneerd aan het Bevoegd Gezag en deze incorporeert de gegevens in het hoofdmodel. Nadat het hoofdmodel is doorgerekend kan geconstateerd worden of de aangevraagde geluidruimte inpasbaar is binnen de vastgestelde geluidzone (wettelijke zonetoets).

Naast toetsing van de geluidbelasting op de zone vindt ook nog een toetsing plaats van eventueel optredende maximale geluidniveaus op de gevels van woningen en andere geluidgevoelige bestemmingen in de omgeving van de inrichting.

In het kader van vaste jurisprudentie wordt voor inrichtingen gelegen op een gezoneerd industrieterrein niet getoetst aan het geluid ten gevolge van de verkeersaantrekkende werking (indirecte hinder) van de inrichting. Voor het MER wordt dit geluid wel in beschouwing genomen, maar is geconstateerd dat de verkeersaantrekkende werking zodanig gering is dat hiervoor geen hinder te verwachten is.

Omdat de inrichting op grote afstand van woningen en andere geluidgevoelige bestemming is gelegen, wordt voor de bouwactiviteiten volstaan met een kwalitatieve beschouwing van de mogelijk te verwachten geluiduitstraling in relatie tot de normale (representatieve) bedrijfssituatie van de inrichting.

## 8.4 Beoordelingskader

In tabel 8.1 is het beoordelingskader weergegeven voor de bepaling van de effecten van de alternatieven en varianten voor het thema geluid.

Tabel 8.1 Effectclassificatie thema geluid

	Bouwlawaai	Geluidbelasting operationele fase
+++	Tijdens de bouwfase worden bestaande geluidbronnen in de omgeving (bijvoorbeeld bedrijven, weg-, spoor- en scheepvaartverkeer) tijdelijk stilgelegd, waardoor sprake is van een lager geluidniveau in de omgeving.	Met het project samenhangende veranderingen op het industrieterrein die er toe leiden dat er een kleinere geluidzone kan worden vastgesteld.
++	Berekend geluidniveau ten gevolge van bouwen geen effect en lager geluidniveau ten gevolge van het tijdelijk stilleggen van bestaande geluidbronnen.	Berekend geluidniveau fors lager dan huidige situatie (bijvoorbeeld doordat het project bestaande geluidrelevante installaties binnen het havengebied overbodig maken)
+	Berekend geluidniveau ten gevolge van de bouw hoger, maar door tijdelijk stilleggen van	Berekend geluidniveau enigszins lager dan huidige situatie (bijvoorbeeld door het afschermd effect van bestaande geluidbronnen door nieuwe gebouwen)

	bestaande geluidbronnen (bijvoorbeeld verkeer) geen effect	
0	Berekend geluidniveau blijft gelijk aan de huidige situatie / geen effect	Berekend geluidniveau blijft gelijk aan de huidige situatie / geen effect
-	Berekend geluidniveau hoger dan huidige situatie, maar beneden streefwaarde	Berekend geluidniveau hoger dan huidige situatie, maar past binnen de gereserveerde geluidruimte
--	Berekend geluidniveau hoger dan huidige situatie, tot boven streefwaarde	Berekend geluidniveau hoger dan huidige situatie, acceptabele overschrijding van de gereserveerde geluidruimte
---	Berekend geluidniveau hoger dan huidige situatie, tot boven grenswaarde	Berekend geluidniveau hoger dan huidige situatie, onacceptabele overschrijding van de gereserveerde geluidruimte

## 8.5 Milieueffecten

Voor de geluidsberekeningen bij de verschillende locaties voor het compressorstation is een bijlagerapport opgesteld. Bijlage 7 beschrijft de geluidsmodellering en berekende effecten. Voor de geluidsberekening langs het leidingtracé is geen apart rapport opgesteld, de bevindingen zijn direct opgenomen in dit deelrapport.

### Aandachtspunten

Door de commissie voor de milieueffectrapportage is gevraagd bijzondere aandacht te besteden aan het optredende geluidniveau tijdens de aanlegfase van het leidingtracé. Naar verwachting treden alleen geluideffecten op voor het tracédeel dat nabij de woonkern van Rozenburg is gelegen. In dit MER worden de milieueffecten beschouwd die optreden tijdens de aanleg van het leidingtracé, de aanleg van het compressorstation en de operationele fase van het compressorstation.

De geluidaspecten die samenhangen met het gebruik van de leiding gedurende de gebruiksfase worden dan ook in het MER niet beschouwd. Tijdens het gebruik van het leidingtracé vindt geen geluidemissie plaats. Wel wordt aandacht besteed aan het geluid wat samenhangt met de aanleg van de transportleiding.

### Best Beschikbare Techniek (BBT)

De CO<sub>2</sub> transportleiding is niet aangemerkt als inrichting in de zin van de Wm en het begrip BBT is in die zin niet van toepassing. Uitgangspunt is dat het in te zetten materieel voldoet aan de laatste stand der techniek en daarmee aan BBT.

#### 8.5.1 Leidingtracé

De aanlegfase van de transportleiding wordt getoetst aan de normen zoals gesteld in de Circulaire Bouwlawaai uit 2010. In onderstaande tabel is de normstelling weergegeven.

Tabel 8.2 geluidnormen Circulaire Bouwlawaai 2010

Dagaarde	Tot 60 dB(A)	Boven de 60 dB(A)	Boven de 65 dB(A)	Boven de 70 dB(A)	Boven de 75 dB(A)	Boven de 80 dB(A)
Maximale blootstellingduur in dagen	Geen beperkingen in dagen	Ten hoogste 50 dagen	Ten hoogste 30 dagen	Ten hoogste 15 dagen	Ten hoogste 5 dagen	0 dagen

### Doorlooptijd bij aanleg

Voor het ingraven van het leidingtracé wordt verwacht dat de werkzaamheden per locatie (akoestisch relevant) niet langer dan 30 dagen in beslag nemen alvorens de werkzaamheden zo ver gevorderd zijn dat zij voor de oorspronkelijke beoordelingslocatie niet meer relevant zijn. Het aanleggen van de grotere kruisingen kan meer dan 50 dagen in beslag nemen (worst case). Het aanbrengen van damwanden zal naar verwachting ten hoogste 5 dagen per locatie in beslag nemen.

### Berekening effect voor het intrillen van damwanden

Omdat het intrillen kan leiden tot impulsachtig geluid moet overwogen worden de resultaten met 5 dB te verhogen zoals in de Circulaire Bouwlawaai aangegeven. Het is in deze fase nog niet duidelijk of het aanbrengen van damwanden noodzakelijk is en of dit in de nabijheid van woningen zal plaatsvinden.

### Effecten aanleg transportleiding (-)

In onderstaande figuur 8.2 zijn de geluidcontouren voor de aanlegfase voor de noordelijke variant weergegeven.

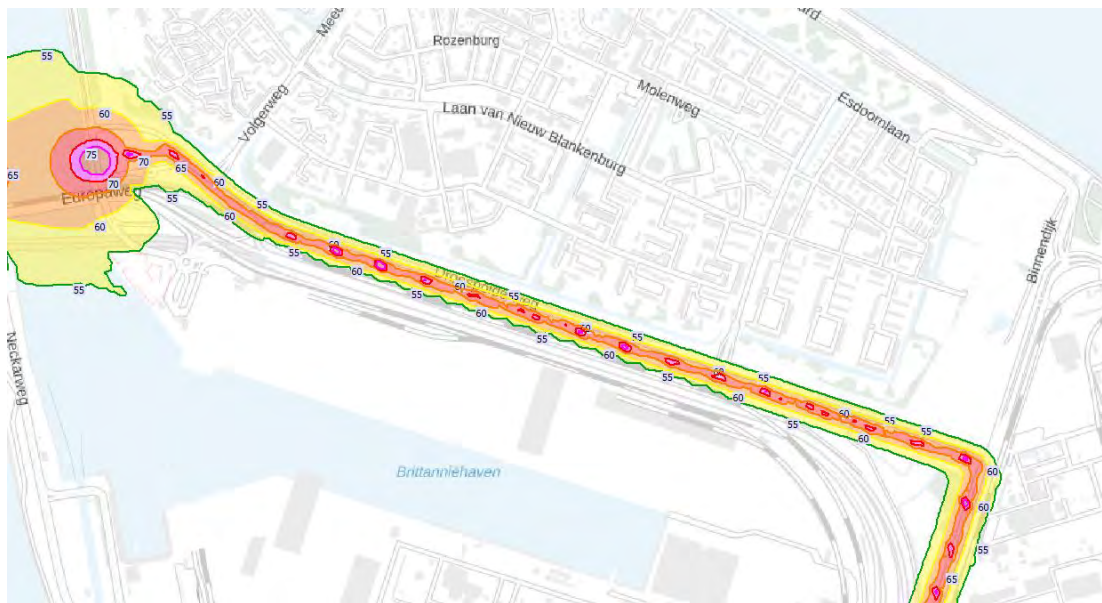


Figuur 8.2 contouren van gelijke geluidbelasting voor het noordelijke tracé

De buitenste groene contourlijn representeert de 55 dB(A) etmaalwaarde contour. Deze contour en daarmee ook de 60 en 65 dB(A) contouren overlappen nergens bewoonde gebieden, waarmee dus voldaan wordt aan de normen uit de Circulaire Bouwlawaai en blijkt het effect beperkt tot licht negatief (-).

### Detailcontour bij passage Rozenburg

Ter hoogte van Rozenburg worden de werkzaamheden op relatief korte afstand van de woonkern uitgevoerd. Daarom zijn met behulp van het akoestisch rekenprogramma detailcontouren berekend. Figuur 8.3 geeft het resultaat van deze berekeningen.

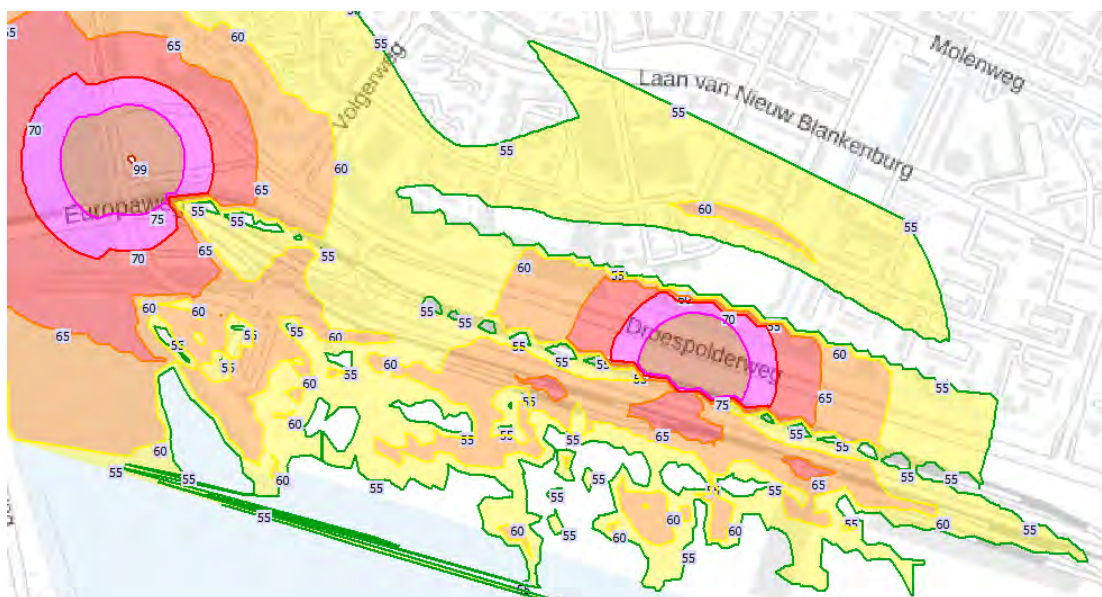


Figuur 8.3 detailcontouren ter hoogte van Rozenburg

Uit deze figuur blijkt dat ook ter plaatse van Rozenburg geen sprake is van een overschrijding van de geluidnormen zoals gesteld in de Circulaire Bouwlawaai.

#### Effecten boringen onder watergang (-)

In deze fase is nog niet bekend of en waar damwanden nodig zijn voor de aanleg van het leidingtracé. Als worst case situatie is rekening gehouden met de aanleg van damwanden rond de woonkern Rozenburg. Hier voor zijn met behulp van het akoestisch rekenprogramma contouren berekend. Deze contouren zijn weergegeven in figuur 8.4.



Figuur 8.4 contouren van gelijke geluidbelasting voor twee mogelijk locaties (worst case) voor het intrillen van damwanden

Omdat de verwachting is dat deze werkzaamheden kortdurend zijn, zullen de normen uit de Circulaire Bouwlawaaai, ook na toepassing van een correctie van 5 dB voor impulsgeluid, niet worden overschreden.

Voor boringen onder watergang wordt mogelijk een bouwkuip aangelegd waarvoor damwanden geplaatst moeten worden. Vervolgens vindt de boring plaats. Uit de berekeningen blijkt dat er bij de boringen onder watergangen geen sprake is van een overschrijding van de geluidnormen zoals gesteld in de Circulaire Bouwlawaaai. Er treedt wel geluidemissie op, zodat er een licht negatieve score wordt gegeven (-).

### Avond en nachtperiode

De Circulaire Bouwlawaaai gaat er vanuit dat werkzaamheden overdag plaatsvinden. Voor apparatuur welke ook in de avond- en nachtperiode geluid produceren, wordt adviseert een norm van respectievelijk 45 en 40 dB(A) voor de avond- en nachtperiode aan te houden. Werkzaamheden die in de avond en nachtperiode plaatsvinden dienen zoveel mogelijk vermeden te worden. Indien dit toch het geval is kan daarvoor een afwijkende geluidnorm gesteld worden.

Tijdens de aanleg kan het voorkomen dat er ook 's avonds en 's nachts gewerkt wordt. Meest kritisch hierbij is het werkgebied rond Rozenburg. In onderstaande figuren 8.6 en 8.7 zijn de geluidcontouren voor de avond- en nachtperiode weergegeven. Hierbij is het niet uit te sluiten dat voor de kortdurende werkzaamheden tijdens het ingraven aan de randen van de woonkern de geadviseerde norm van 45 dB(A) overschreden wordt. Voor de nachtperiode is het eveneens niet uit te sluiten dat de norm van 40 dB(A) zeer lokaal overschreden wordt. Deze overschrijdingen zijn echter zo gering dat niet verwacht mag worden dat in deze omgeving, met een relatief hoog achtergrondniveau ten gevolge van de aanwezige industrie en wegverkeer, dit zal leiden tot hindersituaties.

### Maximale geluidniveaus

De Circulaire Bouwlawaaai ziet af van een normstelling voor maximale geluidniveaus. Deze zijn dan ook verder niet getoetst voor de aanlegfase van het leidingtracé.



Figuur 8.5 detailcontouren Rozenburg avondperiode

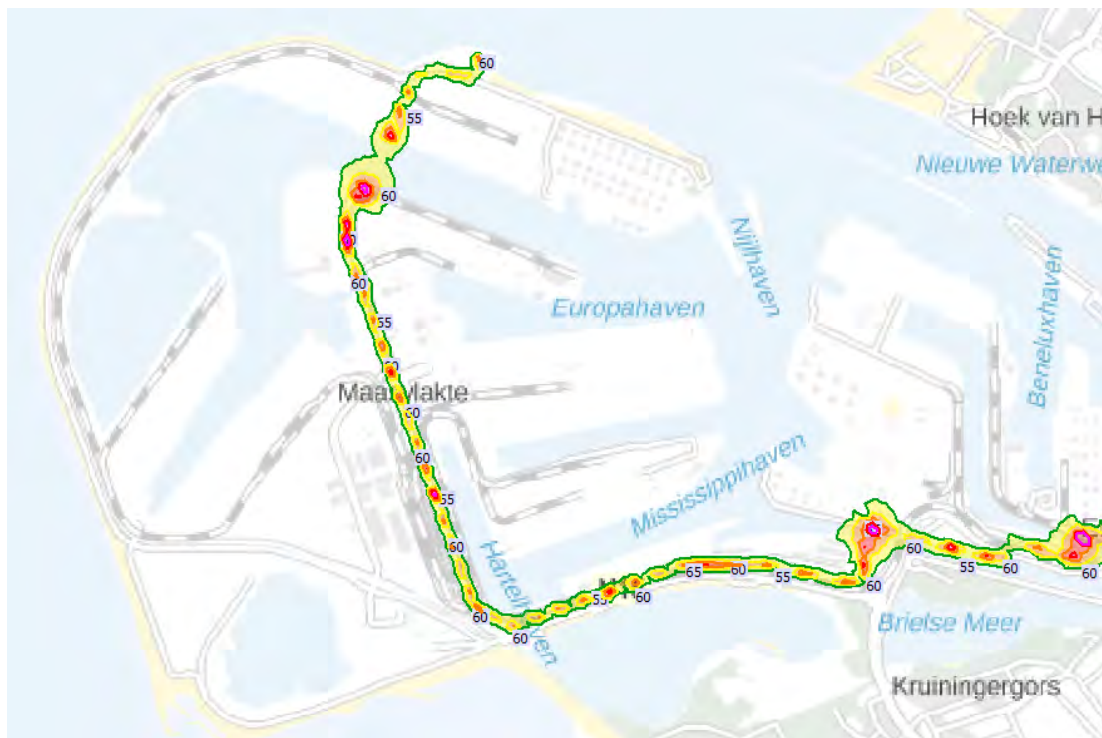




Figuur 8.6 detailcontouren Rozenburg nachtperiode

#### Alternatief Zuidelijk leidingtracé

Voor de zuidelijke variant zijn de contouren weergegeven in figuur 8.5. Het betreft hier alleen het gedeelte wat afwijkt van de noordelijke route.



Figuur 8.7 contouren van gelijke geluidbelasting voor het zuidelijke tracé

Ook in het geval van de zuidelijke route is geen sprake van een overschrijding van de normen zoals gesteld in de Circulaire Bouwlawaaai.

### **Samenvatting**

In de meeste gevallen zal tijdens de aanleg en het passeren van kruisingen de overige akoestisch relevante activiteiten (verkeer) ongehinderd doorgaan, maar omdat in de avond- en nachtperiode niet in alle gevallen kan worden voldaan aan de geadviseerde normen uit de Circulaire Bouwlawaaai wordt het effect in de aanlegfase (inclusief aanleg transport leiding en boringen onder watergang) als licht negatief beoordeeld (-).

Uit de berekeningen en gepresenteerde contouren blijkt verder dat voor alle locaties de optredende geluidniveaus ruim binnen de normstelling van de Circulaire Bouwlawaaai vallen.

## **8.5.2 Compressorstation**

### **Effecten bouwlawaaai aanlegfase compressorstation (0)**

#### *Geluidseffecten bij heien*

De voor geluid meest intensieve bouwperiode is de fase waarin de heistellingen in bedrijf zijn. Gedurende deze periode vinden ook verkeersbewegingen met vrachtverkeer plaats en zijn generatoren op het terrein in werking. Ook kan bronbemaling plaatsvinden en zijn luchtcompressoren in bedrijf. Uitgangspunt is dat gedurende deze periode, welke ten hoogste enkele weken in beslag neemt, ten hoogste 2 heistellingen volcontinu in bedrijf zijn gedurende een belangrijk deel (8 uur) van de dagperiode.

Waar mogelijk zal gebruik worden gemaakt van conventioneel heien, maar waar uit oogpunt van de bescherming van omliggende installaties dit vereist, worden de funderingspalen geschroefd.

#### *Andere bronnen*

Gezien het bronvermogen van het heien, circa 138 dB(A) voor twee stellingen, is het geluid van vrachtwagens, generatoren en ander materieel ondergeschikt. Ook de andere fasen van de bouw zijn akoestisch minder relevant dan de fase waarin de funderingen worden aangebracht.

Tijdens de aanlegfase kunnen ook geluidpieken (maximale geluidniveaus  $L_{Amax}$ ) optreden die naar verwachting 10 á 20 dB boven de optredende equivalente geluidniveaus zullen liggen. Ten aanzien van maximale geluidniveaus worden in de circulaire bouwlawaaai geen normen gesteld.

Omdat in de aanlegfase de werkzaamheden van korte duur zijn en in principe alleen in de dagperiode plaatsvinden zijn daarvan geen gezondheidseffecten te verwachten. Ook van waarneembaar laagfrequent geluid zal geen sprake zijn.

Gezien de beperkte aanlegperiode en het feit dat ruimschoots wordt voldaan aan de normen zoals gesteld in het bouwbesluit en daarmee naar verwachting het geluid in de aanlegfase niet hoorbaar zal zijn bij de woningen wordt dit effect als neutraal beoordeeld.

Op basis van de beperkte maximale geluidniveaus wordt het effect als nihil gescoord (0).

### Gebruiksfase

Uitgangspunt bij het ontwerp van de installaties van het compressorstation is toepassing van BBT

### Gebruik digitaal rekenmodel

Alle geluidrelevante installatieonderdelen en gebouwen van het compressorstation zijn opgenomen in het digitaal rekenmodel van de inrichting en omgeving. Daarbij is de lay-out van de inrichting en de benodigde hulpinstallaties (en gebouwen), waar nodig, aangepast aan de verschillende locatievarianten. Omdat de installatie nog niet gerealiseerd is, is uitgegaan van een prognose van de verwachte bronsterkten en gebouwuitstraling. Hierbij is voor wat betreft de terreinmetingen uitgegaan van hetzelfde oppervlak om vergelijking van de varianten mogelijk te maken. Bij de uiteindelijke vergunningaanvraag voor de voorkeursvariant kan het terreinoppervlak afwijken.

### Bronnen in rekenmodel – vergelijking locaties met maximale configuratie

De meest dominante bronnen in het compressorstation zijn de compressoren. Er wordt aangenomen dat de bronsterkte van een compressor 114 dB(A) bedraagt en dat het geluidniveau binnen de ruimte circa 96 dB(A) bedraagt. Binnen de inrichting worden 4 compressoren opgesteld, inclusief alle randapparatuur, in één gebouw, waarbij 3 compressoren continu in bedrijf zijn en de vierde als back-up aanwezig is.

Verdere bronnen van geluid zijn:

- Transformatoren
- Dakventilatoren, airconditioning, HVAC rooster en twee roosters in de gevel van de kabelruimte
- Koelwaterpompen en randapparatuur
- Stromingsgeluid van leidingen

Voor gedetailleerde informatie over de geluidsbronnen zie akoestisch rapport, bijlage 7.

### Berekende geluidbelasting bij ZIP

De geluidbelasting ten gevolge van het compressorstation op de zone immissiepunten voor de verschillende varianten is weergegeven in tabel 8.3.

Tabel 8.3 Geluidbelasting ten gevolge van compressorstation (varianten locatie)

Omschrijving	Variant Edisonbaai	Variant Europaweg	Variant Aziëweg
Geluidbelasting (etmaalwaarde) in dB(A)			
Hoek van Holland WEST (ZIP 1)	18.2	15.3	20.4
Hoek van Holland OOST (ZIP 2)	13.6	11.0	15.2
Kruiningergors (ZIP 25)	7.2	2.2	11.5
Oostvoorne OOST (ZIP 26)	8.1	5.6	13.0
Oostvoorne WEST (ZIP 27)	9.0	6.8	14.1

Op basis van de bijdrage op de meest relevante zone-immissiepunten (ZIP) is de bijdrage van de variant Aziëweg het hoogst en die van de variant Europaweg het kleinst. De

bijdragen op de ZIP's zijn echter zo laag dat de invloed op de totale bijdrage op de zone zeer gering is.

Deze waarden zijn niet door metingen te controleren. Daarom worden doorgaans in de vergunning toetspunten opgenomen die dicht bij de inrichting zijn gelegen. Op deze vergunningimmissiepunten (VIP) worden wel controleerbare geluidniveaus vastgelegd.

### **Maximale geluidsniveaus**

Maximale geluidsniveaus zijn geluidspieken die getoetst worden ter plaatse van woningen en andere geluidgevoelige bestemmingen in de omgeving van de inrichting. In de nabije omgeving van de inrichting zijn geen woningen gelegen. De dichtstbijzijnde woningen bevinden zich op grote afstand, ongeveer ter hoogte van de ZIP's.

De geluidsbronnen van het compressorstation zijn continu van karakter en kennen alleen geluidspieken tijdens schakelmomenten of ten gevolge van verkeer. Deze maximale geluidsniveaus zullen in de regel niet meer bedragen dan het langtijdgemiddelde beoordelingsniveau plus 10 à 15 dB(A). Gezien de berekende bijdrage op de ZIP's kan gesteld worden dat maximale geluidsniveaus ter plaatse van woningen niet waarneembaar zijn.

### **Geluid door verkeer**

De voorgenomen activiteit lijdt tot zeer geringe verkeersbewegingen die voor de totale geluiduitstraling van de inrichting en ook voor de verkeersaantrekkende werking op de openbare weg niet akoestisch relevant zijn. De met de verkeersbewegingen samenhangende geluiduitstraling wordt dan ook verder buiten beschouwing gelaten.

### **Effecten gebruiksfase - geluid door compressorstation (-)**

Omdat ten gevolge van het in werking zijn van het compressorstation sprake is van een geringe toename in geluidbelasting ten opzichte van de bestaande situatie zonder deze inrichting, maar waarbij de geluidbelasting wel past binnen de gereserveerde geluidruimte, wordt het effect als licht negatief beoordeeld (-).

### **Ongewone situaties**

Ongewone situaties die geen onderdeel uitmaken van de representatieve bedrijfssituatie worden niet getoetst aan de geluidzone. Tijdens het opstarten of uit bedrijf nemen van de voorgenomen activiteit worden geen veranderingen in geluidsniveaus verwacht. Wanneer de compressoren in geval van een storing uit bedrijf worden genomen, kan het voorkomen dat druk wordt afgelaten via het drukaflaatsysteem. Dit kan tot een kortstondige verhoging van het geluidsniveau in de omgeving leiden. Ook het maandelijks testen van de noodstroomgenerator kan tot een lichte verhoging van de totale geluidbelasting leiden al zal deze bij de woningen niet waarneembaar zijn. De kortstondige verhoging in geluidbelasting ten gevolge van het drukaflaatsysteem is mogelijk hoorbaar bij de dichtstbij gelegen woningen en woonkernen waardoor dit effect als licht negatief wordt beoordeeld (-).

### **Geluidruimte en emissietoets**

#### *Variant Aziëweg (voorgenomen activiteit)*

Voor de variant Aziëweg is door de overheid een reservering gemaakt van 65 dB(A)/m<sup>2</sup>. Dit is gelijk aan de verwachte geluidruimte die berekend is bij een kavelafmeting gelijk aan die van de variant Edisonbaai. Een immissiebudget voor deze locatie is niet bekend. Van alle

varianten heeft deze variant de hoogste bijdrage op de zone-immissiepunten, waarbij aangemerkt dat de hoogste bijdrage een geluidbelasting van slechts 23 dB(A) betreft.

#### *Variant Edisonbaai*

In deze variant is het compressorstation gelegen op een kavel waarvoor 65 dB(A)/m<sup>2</sup> is gereserveerd. Met een verwachte bijdrage van 61,7 dB(A)/m<sup>2</sup> is de inrichting binnen het industrieterrein inpasbaar. Ook is geconstateerd dat op grond van de nu bekende gegevens deze variant inpasbaar is binnen het gereserveerde immissiebudget. Dit is een goede aanwijzing dat voor de variant geldt dat deze voldoet aan de wettelijke zonetoets.

#### *Variant Europaweg*

Voor deze variant is alleen het beschikbare geluidbudget van 61 dB(A)/m<sup>2</sup> gegeven en is geen immissiebudget bekend. De inrichting is, bij gelijke kavelafmeting als variant Edisonbaai, naar verwachting inpasbaar binnen het industrieterrein, temeer doordat de verwachte bijdrage op de zone-immissiepunten circa 3 à 4 dB lager is dan voor de variant Edisonbaai. Gezien de lage bijdrage op deze toetspunten wordt verwacht dat kan worden voldaan aan de wettelijke zonetoets.

#### **Optimalisatie voorkeurslocatie Aziëweg**

De voorkeurslocatie Aziëweg is in meer detail uitgewerkt. Voor de modellering van de geluidbronnen is van de volgende uitgangspunten uitgegaan, waarbij bronsterktes zijn ontleend aan metingen en onderzoek naar bestaande compressorstations welke vergelijkbaar zijn met de voorgenomen activiteit.

- Gebouwen kunnen qua afmetingen en hoogte verschillen van de situatie zoals deze uiteindelijk gerealiseerd wordt, maar niet in die mate dat daardoor de geluidbelasting ingrijpend verandert.
- Voor het gebouw waarin de compressoren staan opgesteld is berekend dat de bronsterkte van een compressor 114 dB(A) en inclusief randapparatuur 115 dB(A) bedraagt en dat het geluidniveau binnen de ruimte circa 93 dB(A) bedraagt. Aan de hand van het geluidniveau binnen het gebouw is een geluiduitstraling van de gevelroosters berekend van 104 dB(A). De uitwerking van de bronsterkteberekeningen is opgenomen in bijlage 1 van de geluidsrapportage (bijlage 7 van dit deelrapport). Op het dak zijn 3 ventilatoren voorzien van 70 dB(A). Vanwege de toe te passen gevel- en dakisolatie is de uitstraling van deze gebouwdelen niet relevant.
- Voor de twee transformatoren wordt uitgegaan van een bronsterkte van 83 dB(A) op basis van onderzoek bij bestaande vergelijkbare inrichtingen. De transformatoren en schakelaars zijn geplaatst binnen een betonnen afscherming van circa 12 meter hoog.
- De genoemde betonnen afscherming is gekoppeld aan het hoogspanningsgebouw. Het verwachte geluidniveau binnen dit gebouw is zodanig laag dat de uitstraling via de geveldelen en het dak niet relevant is voor de geluidbelasting ten gevolge van de inrichting. Wel meegenomen zijn 2 dakventilatoren met een bronsterkte van elk 70 dB(A), en twee roosters in de gevel van de kabelruimte met elk 76 dB(A) bronsterkte. Tot slot zijn twee bronnen van 65 dB(A) gemodelleerd voor de airconditioning.
- De 5 CCW koelwaterpompen zijn ondergronds opgesteld. Voor elk van de pompen van circa 340 kW is uitgegaan van een bronsterkte van 94 dB(A) op basis van stand der techniek. Voor de overige randapparatuur wordt uitgegaan van een bronsterkte van 95 dB(A) per pomp. Het totale bronvermogen van dit onderdeel van de inrichting bedraagt 101 dB(A). Door de verdiepte opstelling zal dit echter geen relevante bijdrage geven. In

het gebouw bevinden zich 4 gevelroosters van 90 dB(A) en een dakventilator van 70 dB(A).

- Het warmtewisselaargebouw is voorzien van 4 ventilatieroosters van 90 dB(A), een muurairoco van 65 dB(A) en een dakventilator van 70 dB(A).
- Het kantoorgebouw is voorzien van een vijftal dakventilatoren van 70 dB(A) en airco's van 78 dB(A).
- Het regelgebouw van 2 roosters voor de HVAC installatie van 76 dB(A), 2 roosters van 86 dB(A), 2 ventilatoren van 70 dB(A), 10 ventilatoren van 65 dB(A) voor de VSDS en 2 airconditioningunits van 78 dB(A).
- Voor de geluiduitstraling van stromingsgeluid van leidingen is rekening gehouden met een lengte van circa 300 meter.
- Er bevinden zich 6 kleppen in de leidingen. Het toegepaste type klep veroorzaakt geen relevant snijgeluid zodat alleen stroomgeluid in rekening is gebracht.

De berekeningen van deze voorkeursvariant geven de volgende resultaten:

De kavelgrootte voor de voorkeurslocatie Aziëweg bedraagt ca 38.000 m<sup>2</sup>. Voor de geluidruimte is 65 dB(A)/m<sup>2</sup> gereserveerd. Uit het onderzoek blijkt dat de benodigde geluidruimte circa 65 dB(A)/m<sup>2</sup> bedraagt.

#### *Langtijdgemiddeld beoordelingsniveau en geluidbelasting*

In onderstaande tabellen zijn de bijdragen op de dichtstbij gelegen ZIP's gegeven. Het betreffen de vijf toetspunten die ook in figuur 2 zijn aangegeven. Omdat alle ingevoerde geluidbronnen volcontinu in bedrijf zijn, kan worden volstaan met het in beeld brengen van de etmaalwaarde welke gebaseerd is op de hoogste waarde van het langtijdgemiddeld beoordelingsniveau voor de dagperiode, de avondperiode +5 dB en de nachtperiode +10 dB.

*Tabel 8.4 Geluidbelasting in dB(A) ten gevolge van het in bedrijf zijn van het compressorstation*

Omschrijving	Geluidbelasting (etmaalwaarde) in dB(A)
<b>Variant Aziëweg</b>	
Hoek van Holland WEST (ZIP 1)	19.4
Hoek van Holland OOST (ZIP 2)	11.9
Kruiningergors (ZIP 25)	10.9
Oostvoorne OOST (ZIP 26)	12.0
Oostvoorne WEST (ZIP 27)	12.1

De bijdragen op de ZIP's zijn zo laag dat de invloed op de totale bijdrage op de zone zeer gering is. Deze waarden zijn niet door metingen te controleren. Daarom worden doorgaans in de vergunning toetspunten opgenomen die dicht bij de inrichting zijn gelegen. Op deze vergunning-immissiepunten (VIP) worden wel controleerbare geluidniveaus vastgelegd. Uit de berekeningen blijkt dat na detaillering van het ontwerp, de bijdrage van de variant Aziëweg lager is dan dit in het vergelijkende geluidrapport voor het MER. Omdat het uiteindelijke kavel waarop deze variant gebouwd wordt, kleiner is dan aangenomen in het vergelijkende geluidrapport voor het MER, is de geluidruimte uitgedrukt in dB(A)/m<sup>2</sup> hoger.

#### *Maximale geluidniveaus*

Maximale geluidniveaus zijn geluidspieken die getoetst worden ter plaatse van woningen en andere geluidgevoelige bestemmingen in de omgeving van de inrichting. In de nabije omgeving van de inrichting zijn geen woningen gelegen. De dichtstbij gelegen woningen bevinden zich op grote afstand, ongeveer ter hoogte van de ZIP's.

De geluidbronnen van het compressorstation zijn continu van karakter en kennen alleen geluidspieken tijdens schakelmomenten of ten gevolge van verkeer. Deze maximale geluidniveaus zullen in de regel niet meer bedragen dan het langtijdgemiddelde beoordelingsniveau plus 10 à 15 dB(A). Gezien de berekende bijdrage op de ZIP's kan gesteld worden dat maximale geluidniveaus ter plaatse van woningen niet waarneembaar zijn. Tijdens een ongewone situatie kan sprake zijn van het afdalen van druk, maar deze situatie maakt geen deel uit van de representatieve bedrijfssituatie.

#### **Effectbeoordeling**

Het langtijdgemiddeld beoordelingsniveau tijdens de bouwperiode ter plaatse van de woningen in Hoek van Holland zal na toepassing van een toeslag van 5 dB voor impulsachtig karakter van het geluid, niet meer bedragen dan circa 45 dB(A). Ruimschoots onder de in de Circulaire Bouwlawaai geadviseerde grenswaarde van 60 dB(A).

#### *Geluidruimte en immissietoets*

Voor de locatie Aziëweg is geen kavel aangemaakt en ook geen immissiebudget bekend. Daarom kan alleen getoetst worden aan de geluidruimte zoals opgenomen in het eerdergenoemde beleidsdocument. Voor deze locatie is 65 dB(A)/m<sup>2</sup> gereserveerd. Uit de berekeningen volgt dat een geluidruimte van ca 65 dB(A)/m<sup>2</sup> noodzakelijk is. Daarmee is deze locatie voor wat betreft de emissie inpasbaar binnen de geluidzone van de Maasvlakte.

De varianten blijven binnen de geluidruimte maar worden vanwege de geringe toename van het geluidniveau op de zone als licht negatief (-) beoordeeld.

### **8.5.3 Samenvatting effectbeoordeling geluid**

#### **Aanlegfase**

In de aanlegfase treedt geluid op ten gevolge van transport, bouw materiaal, boringen en heien. Hiervoor gelden normen met betrekking tot geluidniveaus en werktijden, waardoor de hinder beperkt wordt. Uitgaande van het toepassen van deze voorschriften blijkt uit de berekeningen dat de effecten beperkt negatief zijn (score -).

#### **Gebruiksfase**

In de gebruiksfase treedt alleen bij het compressorstation geluid op. De berekeningen geven aan dat dit binnen gereserveerde emissiebudgetten valt, zoals voor de verschillende locaties is vastgelegd. Aangezien er wel sprake is van een geringe toename van het geluid op de zone rond het industrieterrein Maasvlakte, wordt hiervoor een licht negatief effect aangehouden (score -). Gezien het type bronnen bij het compressorstation wordt niet verwacht dat er sprake is van merkbaar laagfrequent geluid bij de woningen.

#### **Afsluitfase**

Bij de afsluitfase zullen de effecten van het geluid lager of vergelijkbaar zijn met de aanlegfase.

### Alternatieven en varianten

Verschillen tussen de alternatieven en varianten zijn niet significant. Er is sprake van dezelfde type geluidsbronnen als al aanwezig op het industrieterrein en een ruime afstand tot woningen en andere geluidgevoelige bestemmingen. Daarnaast is naar verwachting de geluidimmissie inpasbaar binnen de geluidzone rond het industrieterrein. De geluidimmissie tijdens de aanlegfase is inpasbaar binnen de normen van het Bouwbesluit.

Tabel 8.5 Effectbeoordeling milieuthema Geluid

Thema	Geluid	
Aspect	Activiteit	Alternatief/Variant
Tijdelijk geluid	Aanleg transportleiding	-
	Boringen onder watergangen	-
	Aanlegfase compressorstation	0
Permanent geluid	Geluidemissie gebruiksfase compressorstation	-

## 8.6 Leemten in kennis

### Aanlegfase leidingtracé

Tijdens de aanlegfase zullen verschillende technieken worden gebruikt om kruisingen met wegen, spoor en water te passeren. Het is nog niet in alle gevallen bekend welke apparatuur nodig is en ingezet zal worden. De keuze voor het gebruikte materieel is daarom een inschatting van de te verwachten activiteiten tijdens de bouw en kan in werkelijkheid in beperkte mate afwijken. In het MER is uitgegaan van de maximaal te verwachten geluidemissie.

### Compressorstation

Zowel de lay-out als de gebruikte installatieonderdelen zijn een inschatting van de verwachte situatie. Voor de verschillende installatie onderdelen is gebruik gemaakt van (leveranciers) kengetallen en ervaringscijfers van vergelijkbare installaties. Gezien de afstand van de inrichting tot de woningen en andere geluidgevoelige bestemming wordt er niet verwacht dat een verandering in de lay-out van de inrichting enig invloed zal hebben op de geluidbelasting bij de toetspunten in de omgeving.



## 9 Lucht

Het milieuthema lucht beschrijft de effecten op luchtkwaliteit, de stikstofdepositie en de CO<sub>2</sub>-emissies. Toetsing van de luchtkwaliteit heeft betrekking op NO<sub>2</sub> en fijn stof (PM<sub>10</sub>).

Voor de stikstofemissies wordt NO<sub>x</sub> in beeld gebracht, waarmee verspreidingsberekeningen uitgevoerd kunnen worden om stikstofdepositie in Natura 2000-gebieden te bepalen. De CO<sub>2</sub>-emissies worden gebruikt om te komen tot een totale CO<sub>2</sub>-balans van de CCS keten.

Het milieuthema lucht voor het zeedeel van de transportleiding is beschreven in hoofdstuk 18.4 en voor het platform in hoofdstuk 19.2.

### Vaststellen luchtmissies

De emissies van NO<sub>x</sub>, PM<sub>10</sub> en CO<sub>2</sub> worden bepaald aan de hand van kengetallen vastgesteld bij de verschillende projectonderdelen. Er is geen sprake van relevante NH<sub>3</sub>-bronnen.

### Stikstofemissie voor berekening stikstofdepositie in Natura 2000-gebieden

Voor de luchtkwaliteit wordt aan de hand van de emissie van NO<sub>x</sub> berekend wat het effect is op de luchtkwaliteit uitgedrukt in de concentratie van NO<sub>2</sub>. De NO<sub>x</sub>-emissie wordt daarnaast gebruikt als invoergegevens voor verspreidingsberekeningen met behulp van AERIUS. Hiermee kan worden bepaald welke bijdrage aan stikstofdepositie in Natura 2000-gebieden optreedt. De NO<sub>x</sub>-emissies zijn in dit hoofdstuk opgenomen, de AERIUS-berekeningen en de stikstofdepositie komen aan bod in hoofdstuk 10, Natuur.

### CO<sub>2</sub>-emissies beschreven bij luchtkwaliteit

In dit hoofdstuk over luchtkwaliteit worden de CO<sub>2</sub>-emissies toegevoegd aan de reguliere getoetste luchtkwaliteit componenten, aangezien deze emissies ontstaan bij dezelfde inzet van verbrandingsmotoren als de luchtmissies waarop wordt getoetst voor de luchtkwaliteit. Er is geen formeel toetsingskader, maar het is van belang de CO<sub>2</sub>-emissies zo goed mogelijk te kwantificeren, zodat er voor de gehele CCS-keten een CO<sub>2</sub>-balans gemaakt kan worden. Daarmee wordt in beeld gebracht wat het rendement is van de CCS-keten (zie hoofdstuk 20.2).

## 9.1 Wet- en regelgeving

### 9.1.1 Wet luchtkwaliteit

Het Nederlandse wettelijke stelsel voor luchtkwaliteitseisen is vastgelegd in de Wet milieubeheer (hoofdstuk 5, titel 5.2 'Luchtkwaliteitseisen'). Dit wettelijk stelsel is van kracht sinds november 2007 en wordt ook wel de 'Wet luchtkwaliteit' ('Wik') genoemd. In de Wik zijn in Europees verband vastgestelde normen van maximumconcentraties voor een aantal componenten opgenomen. Het gaat hierbij om de componenten:

- zwaveldioxide (SO<sub>2</sub>),
- stikstofoxiden (NO<sub>x</sub> als NO<sub>2</sub>),
- fijn stof (PM<sub>10</sub> en PM<sub>2,5</sub>),
- koolmonoxide (CO),
- lood, benzeen, ozon, arseen, cadmium, nikkel en benzo(a)pyreen.

In bijlage 2 van de Wet milieubeheer (luchtkwaliteitseisen) zijn voor deze componenten richtwaarden en/of grenswaarden van concentraties in de buitenlucht opgenomen.

### Stikstofdioxide (NO<sub>2</sub>) en fijn stof (PM<sub>10</sub>)

In Nederland zijn de componenten stikstofdioxide (NO<sub>2</sub>) en fijn stof (PM<sub>10</sub>) de meest kritische luchtverontreinigende componenten. Voor deze componenten bestaat in Nederland de hoogste kans op het overschrijden van de gestelde grenswaarden. In tabel 9.1 zijn de grenswaarden voor deze componenten opgenomen.

Tabel 9.1 Grenswaarden Wet Luchtkwaliteit

Component	Concentratie [µg/m <sup>3</sup> ]	Omschrijving
NO <sub>2</sub>	40	Jaargemiddelde concentratie
	200	Uurgemiddelde waarde welke maximaal 18 keer per jaar mag worden overschreden
Fijn stof (PM <sub>10</sub> )	40	Jaargemiddelde concentratie
	50	24-uurgemiddelde waarde welke maximaal 35 keer per jaar mag worden overschreden

### Overige componenten

Voor de componenten lood en koolmonoxide bestaat in Nederland (nagenoeg) geen overschrijdingsrisico. Voor de componenten arseen, cadmium, nikkel en benzo(a)pyreen geldt dat op basis van een RIVM-rapport uit 2007<sup>15</sup> gesteld kan worden dat voor deze componenten in Nederland ruimschoots wordt voldaan aan de richtwaarde. Deze componenten kunnen derhalve als niet-kritisch worden beschouwd.

Voor ozon geldt dat deze component niet als zodanig door de mens in de atmosfeer wordt gebracht. Ozon wordt onder invloed van zonlicht gevormd vanuit de componenten NO<sub>x</sub>, VOS, CO en CH<sub>4</sub> (methaan). Vanwege de indirecte invloed wordt het verlagen van de ozonconcentraties op Europees niveau geregeld. De richtwaarden voor ozon zijn gekoppeld aan de verplichte emissieplafonds voor de componenten zoals hierboven beschreven ('National Emission Ceilings Directive 2016/2284/EU' of 'NEC-richtlijn'). Op basis van dit gegeven wordt ozon in dit onderzoek verder niet in beschouwing genomen.

Voor de component fijn stof (PM<sub>2,5</sub>) geldt dat sinds 2015 een jaargemiddelde grenswaarde van 25 µg/m<sup>3</sup> van kracht is. Deze component heeft een directe relatie met fijn stof (PM<sub>10</sub>). Uit onderzoek van het RIVM<sup>16</sup> komt naar voren dat er in het algemeen een vaste concentratieverhouding tussen fijn stof (PM<sub>10</sub>) en fijn stof (PM<sub>2,5</sub>) bestaat. Dit maakt dat wanneer aan de grenswaarden voor fijn stof (PM<sub>10</sub>) wordt voldaan, er in de regel tegelijkertijd ook aan de grenswaarde voor fijn stof (PM<sub>2,5</sub>) wordt voldaan. Op basis van dit gegeven wordt toetsing aan fijn stof (PM<sub>2,5</sub>) in deze notitie buiten beschouwing gelaten.

<sup>15</sup> Heavy metals and benzo(a)pyrene in ambient air in the Netherlands, RIVM report 680704001/2007

<sup>16</sup> 'Attainability of PM<sub>2,5</sub> air quality standards, situation for the Netherlands in a European context', rapport 500099015, Pbl, J. Matthijssen e.a

### **Toepassingsbereik van de luchtkwaliteitsnormen**

Als aan de grenswaarden wordt voldaan, dan staat de Wlk de activiteit niet in de weg. Mocht er voor één of meer componenten niet worden voldaan aan de grenswaarden, dan hoeft dit nog niet definitief een belemmering te zijn voor die activiteit. Volgens artikel 5.16 Wm kunnen bestuursorganen hun bevoegdheden uitoefenen indien:

- De concentraties van de desbetreffende componenten als gevolg van de activiteit per saldo verbeteren of tenminste gelijk blijven, of;
- Bij een beperkte toename van de concentraties van de desbetreffende componenten de luchtkwaliteit per saldo verbetert door toepassing van samenhangende maatregelen, of;
- Een activiteit met eventueel samenhangende maatregelen, 'niet in betekenende mate' bijdraagt aan de concentraties in de buitenlucht, of;
- Een activiteit is opgenomen in het Nationaal Samenwerkingsprogramma Luchtkwaliteit (NSL) volgens artikel 5.12 eerste lid en artikel 5.13 eerste lid van de Wet milieubeheer.

De toetsing van de resultaten aan de bovenstaande normen kan op verschillende manieren plaatsvinden. Dit is uitgewerkt in verschillende regelingen, die onderstaand nader zijn toegelicht.

### **Regelingen en besluiten onder de Wlk**

Met betrekking tot luchtkwaliteit zijn naast de Wlk de volgende regelingen van kracht:

- Besluit niet in betekenende mate bijdragen (Staatsblad nr. 440, 2007, met wijziging via Staatsblad nr. 259, 2012);
- Regeling niet in betekenende mate bijdragen (Staatscourant nr.218, 2007, met wijziging via Staatscourant nr. 7230, 2013);
- Regeling projectsaldering 2007 (Staatscourant nr. 218, 2007);
- Regeling beoordeling luchtkwaliteit 2007 (Staatscourant nr.220, 2007, met wijzigingen via Staatscourant nr. 53, 2009, via Staatscourant nr. 23709, 2012, met aanvulling en wijziging via Staatscourant nr. 6883, 2015 en nr. 64974, 2016, met aanvulling Staatscourant nr. 14938, 2017 en Staatscourant 69461, 2018);
- Besluit gevoelige bestemmingen (Staatsblad nr.14, 2009).

De voor dit onderzoek relevante regeling(en) zijn hieronder kort weergegeven.

### **NIBM-bijdragend criterium - Besluit en Regeling niet in betekenende mate bijdragen**

Projecten die 'niet in betekenende mate' (NIBM) bijdragen mogen, ondanks dat ze voor een geringe verslechtering zorgen, doorgang vinden. Een project is NIBM als aannemelijk is dat het project een toename van de afzonderlijke concentraties van de componenten NO<sub>2</sub> en fijn stof (PM<sub>10</sub>) veroorzaakt van maximaal 3% van de jaargemiddelde grenswaarden van NO<sub>2</sub> en fijn stof (PM<sub>10</sub>). Dit komt overeen met 1,2 µg/m<sup>3</sup>. Er zijn twee mogelijkheden om aannemelijk te maken dat een project binnen de NIBM-grens blijft:

1. Aantonen dat een project binnen de grenzen van een categorie uit de Regeling NIBM valt;
2. Op een andere wijze aannemelijk maken dat een project voldoet aan het 3%-criterium:

- Door het uitvoeren van verspreidingsberekeningen;
- Door kwalitatief inzichtelijk te maken dat een project als NIBM kan worden aangemerkt.

Indien uit het onderzoek volgt dat de totale jaargemiddelde bronbijdrages van NO<sub>2</sub> en fijn stof (PM<sub>10</sub>) ten gevolge van de activiteiten lager uitvallen dan 1,2 µg/m<sup>3</sup> geldt dat er sprake is van een NIBM-bijdrage. Daarmee wordt automatisch aan de luchtkwaliteitsnormen voldaan.

### 9.1.2 Regeling beoordeling luchtkwaliteit

In de Regeling beoordeling luchtkwaliteit 2007 (Rbl 2007) zijn voorschriften opgenomen ten aanzien van het meten en berekenen van de concentraties en deposities van luchtverontreinigende componenten. Het gaat hierbij om voorschriften voor onder meer:

- De te hanteren achtergrondconcentraties en emissiefactoren<sup>17</sup>;
- De te hanteren rekenmodellen (Standaard rekenmethoden (SRM) I, II en III);
- De zeezoutcorrectie (jaargemiddeld en daggemiddeld);
- De wijze van toetsing aan de grenswaarden.

In de Regeling beoordeling luchtkwaliteit 2007 (Rbl 2007) worden de rekenmethoden beschreven die dienen te worden toegepast bij de beoordeling van de luchtkwaliteit. Er worden drie standaardrekenmethoden omschreven. Twee daarvan dienen voor de doorrekening van lijnbronnen zoals wegverkeer (SRM I en II). De derde (SRM III) dient toegepast te worden bij de doorrekening van punt- en oppervlaktebronnen.

Van nature bevinden zich zwevende deeltjes (fijn stof) in de lucht. Deze zijn voor zover bekend niet schadelijk voor de gezondheid van de mens. Om deze reden mag een correctie worden toegepast op de berekende resultaten voor fijn stof (PM<sub>10</sub>), de 'zeezoutcorrectie'. Dit houdt in dat voor de toetsing de jaargemiddelde fijn stof (PM<sub>10</sub>)-concentratie en het aantal overschrijdingen van de 24-uursgemiddelde grenswaarde gecorrigeerd mogen worden voor de bijdrage van natuurlijke bronnen.

Ten aanzien van de wijze van toetsing aan de grenswaarden spelen het toepasbaarheidsbeginsel en blootstellingscriterium een rol. Het toepasbaarheidsbeginsel geeft aan dat de luchtkwaliteit niet hoeft te worden beoordeeld op locaties waar het publiek geen toegang heeft. Het blootstellingscriterium geeft weer dat de luchtkwaliteit alleen hoeft te worden bepaald (gemeten of berekend) op plaatsen waar de blootstellingsduur significant is.

Op de Rbl 2007 vinden regelmatig wijzigingen plaats. In dit onderzoek is aangesloten bij de voorschriften van de Rbl 2007, waarbij rekening is gehouden met de meest recente wijzigingen/aanvullingen.

### 9.1.3 Stikstofdepositie

De stikstofemissies (van hoofdzakelijk NO<sub>x</sub>, emissie van NH<sub>3</sub> treedt nauwelijks op) kunnen invloed hebben op natuurgebieden in de omgeving. Dit heeft te maken met stikstofdepositie,

<sup>17</sup> <http://www.rijksoverheid.nl/onderwerpen/luchtkwaliteit/vraag-en-antwoord/hoe-kan-ik-luchtvervuiling-berekenen.html>

als gevolg van stikstofemissies. In dit hoofdstuk wordt vastgesteld welke emissies er optreden en in hoeverre dit voldoet aan de luchtkwaliteitsnormen. In het hoofdstuk 10 Natuur wordt uitgebreid ingegaan op de verspreidingsberekeningen met betrekking tot stikstofdepositie, met daarbij de gevolgen voor de Natura 2000-gebieden.

## 9.2 Huidige situatie en autonome ontwikkelingen

Het Luchtmeetnet DCMR rapporteert de luchtkwaliteit jaarlijks in het rapport “lucht in cijfers<sup>18</sup>”. Uit continue metingen van de DCMR en het RIVM blijkt dat de luchtkwaliteit in de regio Rijnmond ter hoogte van de 12 continue meetstations voor alle componenten die worden gemonitord aan de grenswaarden voldoet.

Het RIVM stelt kaarten samen die een beeld schetsen van de ontwikkeling op het gebied van luchtverontreiniging (Grootschalige Concentratie Nederland<sup>19</sup>). Het RIVM schetst voor verschillende componenten de autonome ontwikkeling. Voor de componenten NO<sub>2</sub> en fijn stof is een duidelijk dalende trend van de concentraties waarneembaar.

## 9.3 Beoordelingskader

### Geen beoordeling van NO<sub>x</sub>-emissie en CO<sub>2</sub>-emissie in dit hoofdstuk

In dit hoofdstuk worden de emissies van NO<sub>x</sub> en CO<sub>2</sub> bepaald, maar niet getoetst. Beide componenten zijn voor andere milieuthema's van belang, zodat vastgesteld wordt welke emissies optreden. De NO<sub>x</sub>-emissie wordt, naast voor het berekenen van de luchtkwaliteitssituatie, gebruikt om vast te stellen wat de mogelijk stikstofdepositie is in Natura 2000-gebieden. Daar vindt de natuurbeoordeling plaats. De CO<sub>2</sub>-emissie wordt gebruikt om de CO<sub>2</sub>-balans vast te stellen en te toetsen samen met het energieverbruik.

### Beoordelingskader luchtkwaliteit

De maatgevende componenten voor luchtkwaliteit in Nederland zijn NO<sub>2</sub> en fijn stof (PM<sub>10</sub>). Voor deze 2 componenten wordt nagegaan in hoeverre de luchtkwaliteit door het project wordt beïnvloed. Daarbij wordt zowel gekeken naar de effecten ten tijde van de aanlegfase als ook de effecten die tijdens de gebruiksfase verwacht kunnen worden. In de beoordeling wordt de te verwachten ordegrrootte op de luchtkwaliteit gerelateerd aan het NIBM-bijdragend criterium dat voor luchtkwaliteit gehanteerd wordt (bijdrage die voor NO<sub>2</sub> en PM<sub>10</sub> jaargemiddeld lager is dan 1,2 µg/m<sup>3</sup>).

Tabel 9.2 – Classificatie thema lucht

	Luchtkwaliteit (NO <sub>2</sub> , PM <sub>10</sub> )
+++	Sterke afname van concentraties en teniet doen van overschrijding van de grenswaarden
++	Matige afname van concentraties onder de grenswaarden
+	Beperkte afname van concentraties
0	Geen effect
-	Lichte toename van concentraties (toename tot 3% van de grenswaarden / NIBM)
--	Matige toename van concentraties onder de grenswaarden (toename groter dan 3% van de grenswaarden)
---	Sterke toename van concentraties, overschrijding van de grenswaarden

<sup>18</sup> <https://www.dcmr.nl/publicaties/lucht-in-cijfers-2018.html>

<sup>19</sup> <https://geodata.rivm.nl/gcn/>

## 9.4 Milieueffecten

### 9.4.1 Luchtkwaliteit

Er wordt een buisleiding met een lengte van ongeveer 29 km (noordelijk alternatief) of 35 km (zuidelijk alternatief) op land aangelegd. Voor het aanleggen van de buisleiding wordt uitgegaan van de inzet van verschillend materieel (shovels, graafmachines, kranen, vrachtwagens, hei-installaties, HDD-rig).

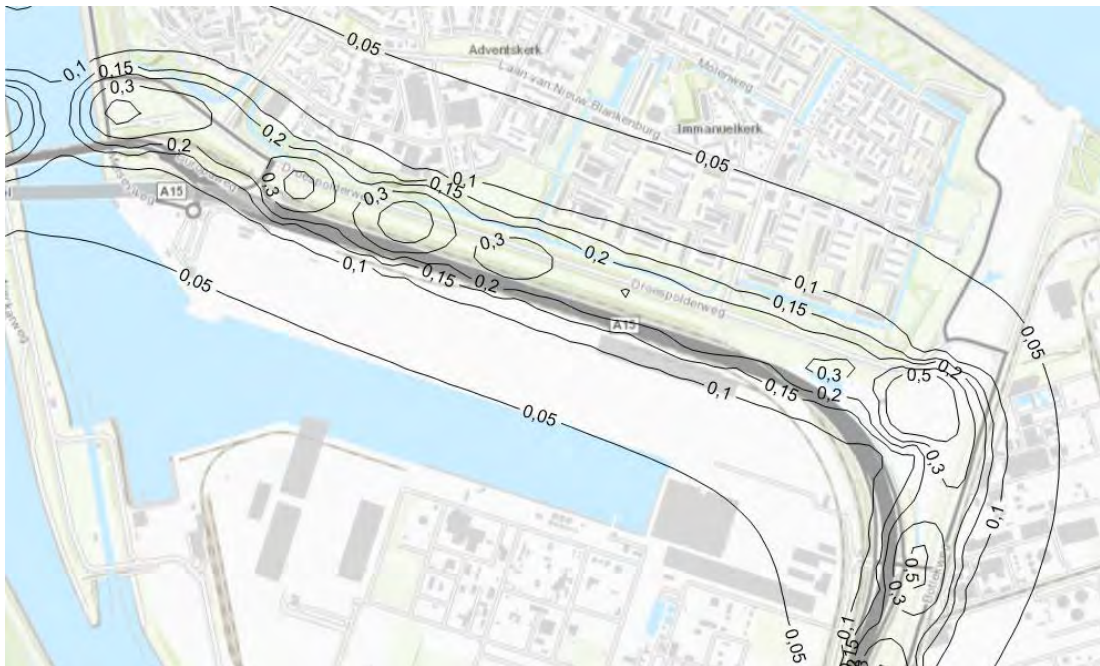
Bij de berekeningen is er tevens rekening mee gehouden dat de generatoren elektrisch aangedreven kunnen worden. In die situatie is er geen sprake van uitstoot van stikstof of fijn stof naar de atmosfeer.

Op basis van de emissie-inventarisatie van alleen de werkzaamheden van de aanleg van de leiding onshore is nagegaan wat de emissie per aan te leggen km is (van NO<sub>x</sub> en PM<sub>10</sub>). Over een tracé van 3,9 naast Rozenburg is deze emissie gemodelleerd en is nagegaan wat de jaargemiddelde bronbijdrage is. Overige bronnen zijn voor het aspect luchtkwaliteit (anders dan voor het aspect stikstofdepositie) irrelevant.

#### **Effecten aanlegfase transportleiding (-)**

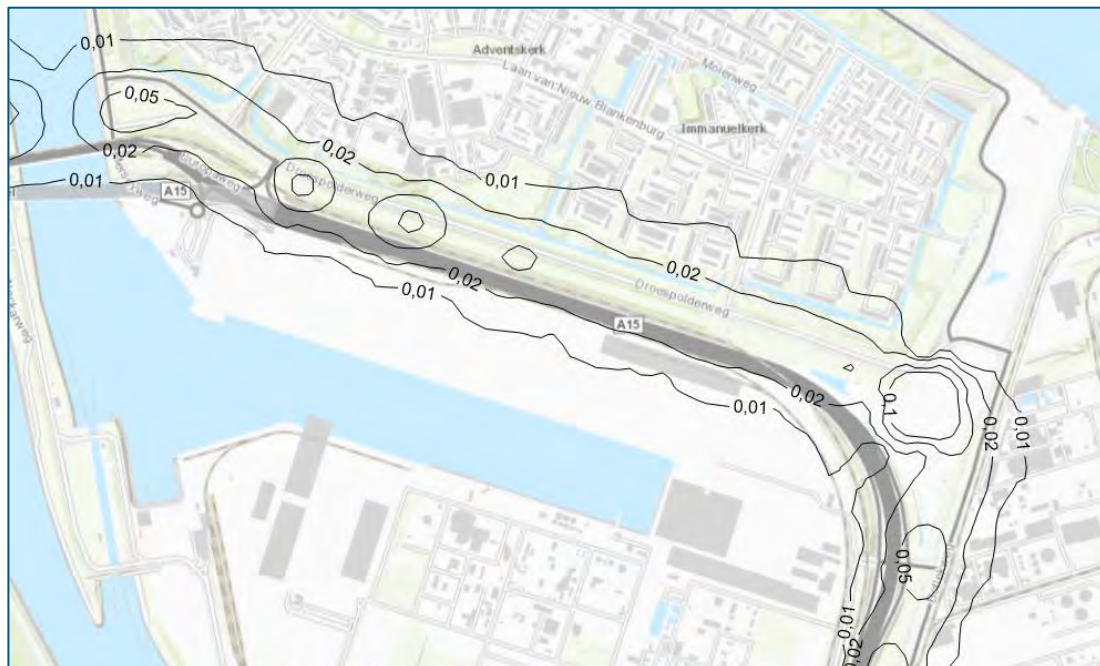
Tijdens de aanlegfase treden er vanuit het in te zetten bouwmaterieel verbrandingsemissies van NO<sub>x</sub> en fijn stof (PM<sub>10</sub>) op naar de lucht. Emissies van materieel voor de aanleg van de buisleiding vinden verspreid plaats over het gehele havengebied van Vondelingenplaat tot en met de Maasvlakte en treden overal tijdelijk op. De afstand tot woonbebouwing is het kleinst nabij Rozenburg (circa 200 meter).

Een berekening laat voor NO<sub>2</sub> een bijdrage ter hoogte van de dichtstbijzijnde woningen van circa 0,15 µg/m<sup>3</sup> jaargemiddeld zien (over een periode van 2 jaar). Ten aanzien van het aspect luchtkwaliteit wordt opgemerkt dat de leiding ter hoogte van een locatie waarschijnlijk niet verspreid over de 2 realisatiejaren wordt aangelegd. De bijdrage komt dan voor 1 jaar werkzaamheden bij Rozenburg uit op circa 0,3 µg/m<sup>3</sup> jaargemiddeld. Het maximale tijdelijke effect bedraagt voor NO<sub>2</sub> jaargemiddeld 0,3 µg/m<sup>3</sup> bovenop de jaargemiddelde achtergrondconcentratie die in het gebied tussen de 19,1 en 23,3 µg/m<sup>3</sup> bedraagt (toetsjaar 2022).



Figuur 9.1: jaargemiddelde bronbijdrage NO<sub>2</sub> nabij Rozenburg (uitgemiddeld over gehele realisatiefase van 2 jaar)

Eenzelfde berekening voor de component PM<sub>10</sub> resulteert in een jaargemiddelde bijdrage van 0,02 µg/m<sup>3</sup> over een periode van 2 jaar. Uitgaande van werkzaamheden nabij Rozenburg gedurende maximaal een jaar bedraagt de jaargemiddelde bijdrage 0,04 µg/m<sup>3</sup>. Deze bijdrage komt bovenop de jaargemiddelde achtergrondconcentratie die in het gebied tussen de 17,5 en 31,5 g/m<sup>3</sup> bedraagt (toetsjaar 2022).



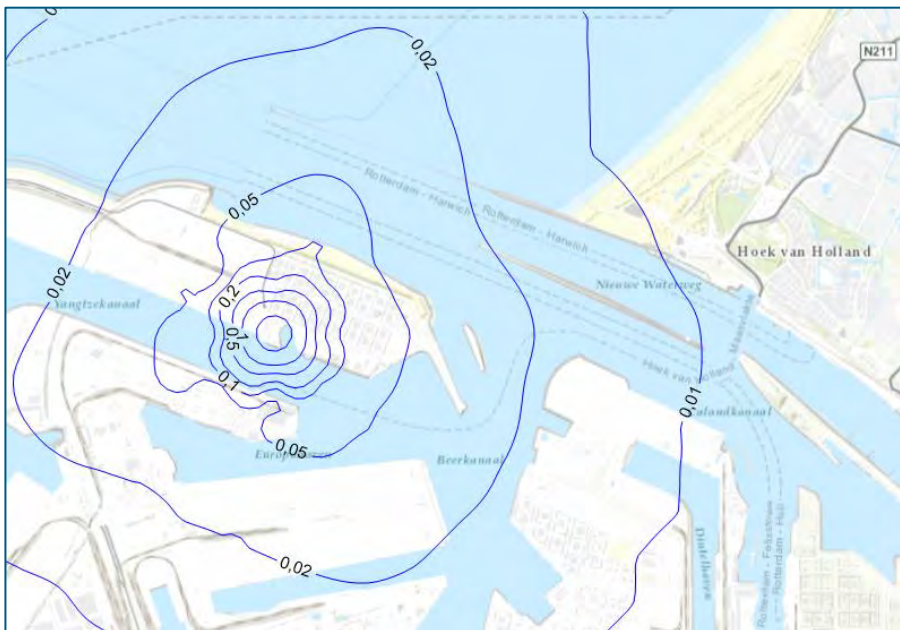
Figuur 9.2: jaargemiddelde bronbijdrage PM<sub>10</sub> nabij Rozenburg (uitgemiddeld over gehele realisatiefase van 2 jaar)

Voor zowel van stikstofdioxide ( $\text{NO}_x$ ) als fijn stof ( $\text{PM}_{10}$ ) geldt dat de berekende waarde beneden het NIBM-criterium van jaargemiddeld  $1,2 \mu\text{g}/\text{m}^3$ . Dit leidt tot een score voor beide componenten van een licht negatief effect (-).

#### Effecten aanlegfase compressorstation (-)

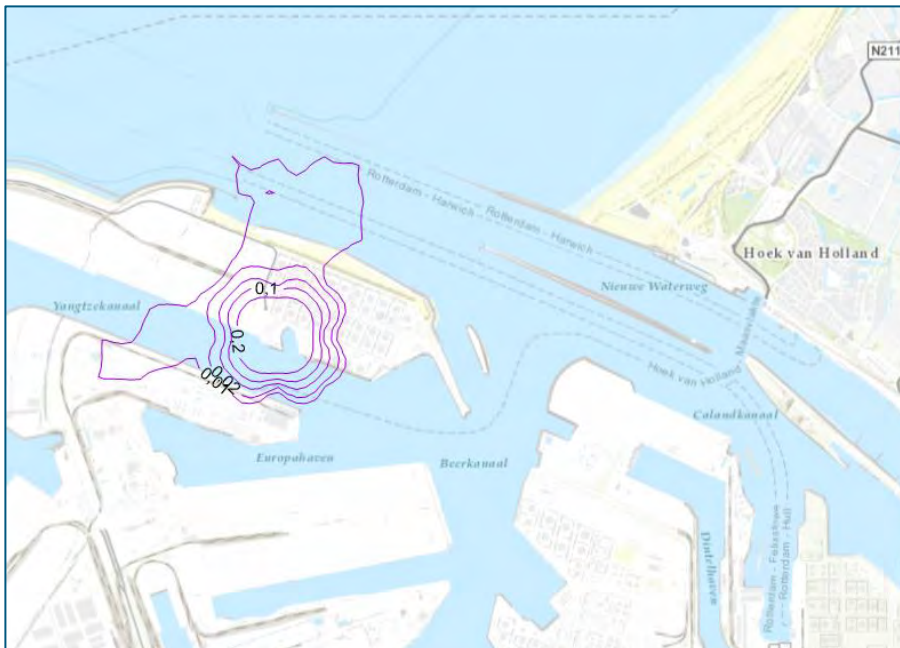
Voor de aanleg van het compressorstation (dat uit verschillende gebouwen komt te bestaan) worden verschillende werktuigen ingezet die leiden tot emissies van  $\text{NO}_x$  en fijn stof ( $\text{PM}_{10}$ ) naar de lucht. De locatie van het compressorstation bevindt zich voor alle drie de varianten in ieder geval op vele kilometers afstand ten opzichte van omliggende woonbebouwing.

Om inzicht te krijgen in het effect op de luchtkwaliteit die de aanleg van het compressorstation heeft, zijn indicatieve luchtkwaliteitsberekeningen uitgevoerd. Daarbij is de totale emissie ten gevolge van de inzet van het materieel bepaald en als puntbron ter hoogte van de locatie van het compressorstation (Aziëweg) gemodelleerd. De resultaten zijn weergegeven in onderstaande figuren.



Figuur 9.3: jaargemiddelde bronbijdrage  $\text{NO}_2$  ten gevolge van aanleg compressorstation





Figuur 9.4: jaargemiddelde bronbijdrage  $PM_{10}$  ten gevolge van aanleg compressorstation

Tijdens de aanlegfase treden er vanuit het in te zetten bouwmaterieel verbrandingsemissies van  $NO_x$  en fijn stof ( $PM_{10}$ ) op naar de lucht. Gezien de tijdelijke aard van de werkzaamheden in combinatie met de afstand tot (woon)bebouwing (die meerdere kilometers bedraagt) kan op voorhand worden gesteld dat de effecten als klein aangemerkt kunnen worden (NIBM-bijdragend).

Omdat er wel sprake is van een geringe toename wordt het effect 'worst-case' beoordeeld als (-), een tijdelijk optredend licht negatief.

#### **Effecten gebruiksfase transportleiding (0)**

Tijdens de gebruiksfase vinden bij de transportleiding geen emissies plaats.

#### **Effecten gebruiksfase compressorstation (0)**

De pompen van het compressorstation worden elektrisch aangedreven, waardoor er bij het compressorstation geen emissies naar de lucht optreden. Ten behoeve van operationeel gebruik en onderhoud en inspectie worden voertuigen ingezet. Op jaarbasis zijn de hierbij optredende emissies verwaarloosbaar klein ten opzichte van hetgeen in de realisatiefase optreedt.

De beoordeling van het aspect luchtkwaliteit tijdens de gebruiksfase wordt hiermee als 0 beoordeeld (geen effect).

### **9.4.2 $NO_x$ -emissie**

In het bijlagerapport stikstofdepositieberekeningen is het overzicht opgenomen met de bronnen van  $NO_x$ -emissie gedurende de aanlegfase van de transportleiding en van het compressorstation. Hierin is tevens de emissie van het zeedeel van het Porthos-project meegenomen, aangezien de toetsing van stikstofdepositie in Natura 2000-gebied geldt voor de totale  $NO_x$ -emissie.

### Bronnen van NO<sub>x</sub>-emissie

NO<sub>x</sub>-emissie in de aanlegfase van de transportleiding op land en het compressorstation:

- Extra verkeer van en naar projectlocatie;
- Inzet mobiele werktuigen.

NO<sub>x</sub>-emissie in de aanlegfase van de transportleiding op zee en de ombouw van het platform:

- Extra verkeer van en naar projectlocatie;
- Inzet mobiele werktuigen, waaronder scheepvaart.

De totale berekende NO<sub>x</sub>-emissie bedraagt voor de voorgenomen activiteit 76,92 ton per jaar.

### Vergelijking alternatieven en varianten

Uit berekeningen volgt dat de totale emissie van het zuidelijk tracé hoger is ten opzichte van het noordelijk tracé. Het verschil bedraagt hooguit enkele procenten en is daarmee niet onderscheidend.

### Mitigerende maatregelen

De voorgenomen activiteit is verder geoptimaliseerd door het toepassen van Stage IV-materieel voor de projectonderdelen op land. Dit heeft geleid tot een lagere stikstofemissie en -depositie:

Tabel 9.4 Optimalisaties ten aanzien van emissies van totale realisatiefase

	Voorgenomen activiteit (noordelijk tracé, kruising Maasgeul trenching) – optimalisatie Stage IV-materieel
Projectonderdeel	Reductie in emissie in ton NO <sub>x</sub> /jaar
Aanleg leiding onshore	9,65
Aanleg compressorstation	6,30
<b>Totaal</b>	<b>15,95</b>

De optimalisatie heeft geleid tot een totale reductie van de stikstofemissie met 15,95 ton/jaar tot 76,92 ton/jaar.

### 9.4.3 CO<sub>2</sub>-emissie

#### CO<sub>2</sub>-emissie tijdens de aanlegfase transportleiding en compressorstation

Transportbewegingen zullen leiden tot CO<sub>2</sub>-emissies, maar deze zijn dermate klein dat ze geen invloed hebben op de totale CO<sub>2</sub>-balans.

Er ontstaan indirecte CO<sub>2</sub>-emissies, welke gerelateerd zijn aan het gebruik van materialen en de benodigde energie. De benodigde hoeveelheid indirecte CO<sub>2</sub>-emissie voor het benodigde staal is berekend op 4 kton CO<sub>2</sub>. Voor de overige aspecten zowel in de aanlegfase als bij afsluiting worden waarden van minder dan 25 kton CO<sub>2</sub> indirecte emissie berekend:

- Energie benodigd door de aanlegfase bedraagt 5 tot 25 kton CO<sub>2</sub>;
- Indirecte energie voor productie van staal voor de transportleiding is bedraagt 5 tot 25 kton CO<sub>2</sub>.

#### **CO<sub>2</sub>-emissie tijdens de gebruiksfase compressorstation**

Tijdens de gebruiksfase wordt het CO<sub>2</sub>-gas over het landdeel met een relatief lage druk (35 bar) getransporteerd. Voor het transport worden elektrisch aangedreven pompen ingezet. Hierdoor treden er bij het verpompen geen emissies naar de lucht op. Alleen indien er inspectie en onderhoudswerkzaamheden plaatsvinden treden er ten gevolge van de verkeersbewegingen emissies naar de lucht op. Deze emissies zijn verwaarloosbaar klein.

### **9.5 Samenvatting effectbeoordeling lucht**

De MER toetsing lucht heeft betrekking op de luchtkwaliteit door emissies van NO<sub>2</sub> en PM<sub>10</sub>. Daarnaast zijn de NO<sub>x</sub>-emissies en de CO<sub>2</sub>-emissies beschreven, ter onderbouwing van de milieuthema's natuur en energieverbruik inclusief de totale CO<sub>2</sub>-balans.

#### **Aanlegfase**

De berekeningen voor luchtmissies in de aanlegfase geven aan dat dit kan plaatsvinden met beperkte effecten, mits de gebruikelijke voorzorgsmaatregelen worden getroffen. Zowel voor de transportleiding als voor het compressorstation geldt dat transport en bouw materieel leiden tot beperkte luchtmissie, waarvoor een beperkt negatief effect is gescoord.

#### **Gebruiksfase**

Tijdens de gebruiksfase worden bij het compressorstation (vrijwel) geen luchtmissies verwacht. Er zal een lichte toename van wegtransport plaatsvinden voor beheer en onderhoud. Dit leidt tot een score voor luchtkwaliteit van nihil effect.

#### **Afsluitfase**

Voor de afsluitfase kan een vergelijkbare luchtmissie worden verwacht als bij de aanlegfase.

#### **Alternatieven en varianten**

Er zijn geen significante verschillen tussen de verschillende alternatieven en varianten op het gebied van luchtmissie.

Tabel 9.5 Effectbeoordeling milieuthema Lucht

Thema	Lucht	
Aspect	Activiteit	Alternatief/Variant
Luchtkwaliteit Emissies van NO <sub>2</sub> en PM <sub>10</sub>	Aanleg transportleiding	-
	Aanleg compressorstation	-
	Gebruik compressorstation	0

### **9.6 Leemten in kennis**

De effecten op het milieuthema lucht hebben vooral betrekking op de aanlegfase. De gebruikte bronnen voor de bepaling van de luchtmissies zijn mede gebaseerd ook installaties en apparatuur zoals momenteel gebruikelijk wordt toegepast. De mogelijkheid

bestaat dat zodra de aanleg gerealiseerd wordt, installaties en apparatuur beschikbaar is met minder emissies naar de lucht.

## 10 Natuur

Het hoofdstuk natuur beschrijft de mogelijke effecten op natuur van de aanleg en het gebruik van de Porthos infrastructuur op land. Daarnaast geldt dat activiteiten op zee kunnen leiden tot stikstofemissie, met als gevolg stikstofdepositie in Natura 2000-gebieden. Bij het vaststellen van de mogelijke effecten van stikstofdepositie in Natura 2000-gebieden worden daarom de gevolgen van stikstofemissies van de gehele Porthos-infrastructuur meegenomen.

In het hoofdstuk Natuureffecten vindt de volgende toetsing plaats:

- Effecten op soorten die beschermd zijn:
  - Vernietiging van leefgebieden van soorten;
  - Verstoring van soorten door bijvoorbeeld lozing van koelwater, geluid en licht;
- Effecten op bijzondere gebieden (Natura 2000-gebieden en het Natuurnetwerk Nederland);

Dit hoofdstuk kan beschouwd worden als ‘ecologische scan’ zoals bedoeld in het Managementplan beschermde soorten havengebied Rotterdam 2015 (Zwarte N. de & G. Bakker 2014).

De natuureffecten op de Noordzee worden beschreven in het zeedeel van dit deelrapport. Voor de transportleiding zijn de effecten op de mariene natuur beschreven in hoofdstuk 18.5, de effecten op de vogels in hoofdstuk 18.6 en de effecten bij het platform in hoofdstuk 19.5.

### Vaststellen stikstofdepositie in Natura 2000-gebieden

De effecten van stikstofemissies vanuit de gehele Porthos-infrastructuur, zoals vastgesteld bij het milieuthema lucht, zijn als invoer gebruik voor de verspreidingsberekeningen met AERIUS Calculator. Op basis hiervan is bepaald in welke mate er toename van de stikstofdepositie in Natura 2000-gebieden. Deze berekeningen zijn opgenomen in hoofdstuk 10.4.2 en de ecologische effecten in Natura 2000-gebieden zijn daarop volgend beschreven in hoofdstuk 10.4.3.

## 10.1 Wet- en regelgeving

### 10.1.1 Natura 2000

Op Europees niveau bestaan twee richtlijnen die bepalend zijn voor het natuurbeleid in de verschillende lidstaten: de 2009 Vogelrichtlijn 2009/147/EC en de 1992 Habitatrichtlijn 92/43/EEC. Daarnaast zijn onder meer de 1971 Wetlands-Convention, 1979 Conventie van Bonn en de 1975 Convention on International Trade in Endangered Species (CITES) belangrijk.

Deze richtlijnen zijn in de Nederlandse Wet natuurbescherming (Wnb) geïmplementeerd. De Speciale Beschermingszones (Special Protected Areas) zoals geformuleerd in de Habitatrichtlijn vormen, samen met de Vogelrichtlijn aangewezen gebieden een netwerk in Europa: Natura 2000. Het doel van Natura 2000 is om de biodiversiteit op langere termijn te

behouden, waarbij menselijke activiteiten geïntegreerd worden vanuit een optiek van duurzame ontwikkeling.

### 10.1.2 Wet Natuurbescherming

Binnen de Nederlandse natuurwetgeving wordt onderscheid gemaakt in de soortenbescherming en gebiedsbescherming. Per 1 januari 2017 zijn de Flora- en faunawet en de Natuurbeschermingswet 1998 (en de Boswet) opgegaan in de Wet natuurbescherming (Wnb) die beide vormen van bescherming omvat. In de Wnb zijn zowel ter bescherming van soorten als ter bescherming van Natura 2000 gebieden verbodsbepalingen opgenomen. De verwachting is dat deze bescherming in 2022 opgenomen zal worden in de Omgevingswet. Voor zover nu bekend zal dat inhoudelijk niet tot grote veranderingen in bescherming leiden.

Het bevoegd gezag voor de meeste plannen en projecten is de provincie of omgevingsdienst van de provincie waar (het grootste deel) van een project plaatsvindt. Het Porthosproject ligt deels in de provincie Zuid-Holland en deels in niet ingedeeld provinciaal gebied. Voor het provinciaal ingedeelde gebied is de provincie Zuid-Holland bevoegd gezag, in dit geval de Omgevingsdienst Haaglanden (ODH). Voor het niet provinciaal ingedeelde gebied is het Ministerie van LNV bevoegd gezag.

Naast de soorten- en gebiedsbescherming is in het Nederlandse natuurbeleid aangegeven dat de verschillende bijzondere en beschermde natuurgebieden verbonden dienen te worden, hetgeen is uitgewerkt in de Ecologische Hoofdstructuur (EHS). Deze wordt thans Natuurnetwerk Nederland (NNN) genoemd. De EHS is planologisch verankerd in de Structuurvisie Infrastructuur en Ruimte (2012, SVIR). In de SVIR schetst het Rijk ambities van het ruimtelijk en mobiliteitsbeleid voor Nederland in 2040. Per provincie is dit uitgewerkt in een Omgevingsvisie. De Zuid-Hollandse Omgevingsvisie en Omgevingsverordening zijn per 1 april 2019 in werking getreden.

### Soortbescherming

De Wnb kent vier beschermingsregimes voor soorten, opgelegd in hoofdstuk 3 van de Wnb:

- art 3.1: bescherming van vogels die onder de Vogelrichtlijn vallen – dit zijn alle inheemse vogelsoorten;
- art 3.5: bescherming van dieren en planten in de bijlage IV van de Habitatrichtlijn bijlage II van het verdrag van Bern of bijlage I van het verdrag van Bonn – ook wel ‘strikt beschermde soorten genoemd’;
- art 3.10: Bescherming van soorten die worden genoemd in bijlage A en B van de wet - dit zijn deels meer algemene soorten.
- Algemene zorgplicht zoals verwoord in artikel 1.11.

In de genoemde artikelen is bepaald voor welke handelingen een vrijstelling kan worden verleend van de tevens in dat artikel genoemde verbodsbepalingen. De verbodsbepalingen komen er kortweg op neer dat vogels en andere beschermde soorten niet (opzettelijk) gedood of opzettelijk verstoord mogen worden en dat nesten / voortplantingsplaatsen en rustplaatsen niet beschadigd of vernield mogen worden tenzij hiervoor een ontheffing

verleend is door bevoegd gezag. Planten mogen niet worden geplukt of vernield. Voor vogels geldt daarbij dat nesten niet weggenomen mogen worden.

Bij de toetsing aan het soortbeschermingsdeel wordt bepaald of er beschermde dier- en plantensoorten kunnen voorkomen in het plangebied en of deze soorten negatieve effecten kunnen ondervinden van de functionaliteit van het leefgebied als gevolg van de aanleg en gebruik van de Porthos infrastructuur en installaties waardoor als gevolg hiervan de gunstige staat van instandhouding in gevaar komt.

In beginsel moet met mitigerende maatregelen worden gezorgd dat de functionaliteit van het leefgebied niet wordt aangetast. Lukt dat niet en worden dus verbodsbepalingen overtreden, dan is de ingreep alleen mogelijk als een ontheffing verleend is. Het beschermingsregime van de soort en nut en noodzaak van het project bepaalt de mogelijkheid tot het verkrijgen van een ontheffing.

### **Ontheffings- en vrijstellingsmogelijkheden**

Artikelen 3.3, 3.8 en 3.11 van de Wnb bevatten de ontheffings- en vrijstellingsmogelijkheden van de genoemde verboden. Voor soorten van de Vogelrichtlijn en Habitatrichtlijn kan alleen vrijstelling worden verleend op basis van de in deze richtlijnen genoemde belangen (bijvoorbeeld openbare veiligheid of ter bescherming van flora en fauna). Onder de Wet Natuurbescherming geldt voor deze soorten een ontheffingsplicht behalve als het bevoegd gezag door middel van een zogenoemde vrijstelling anders besluit.

Voor de 'andere soorten' van artikel 3.10 kunnen provincies en het ministerie een algemene vrijstelling van de ontheffingsplicht vaststellen middels een verordening. Provincie Zuid-Holland heeft de provinciale verordening en vrijstelling vastgesteld. Voor ruimtelijke ingrepen geldt hierdoor een vrijstelling van de ontheffingsplicht voor een aantal meer algemeen voorkomende soorten zoogdieren en amfibieën.

### **Zorgplicht soortenbescherming**

Voor alle planten en dieren (dus ook voor soorten, die niet zijn opgenomen in de Wnb) geldt de algemene zorgplicht conform Wnb art. 1.11. Deze plicht houdt in dat iedereen 'voldoende zorg' in acht moet nemen voor alle in het wild levende planten en dieren en hun leefomgeving (LNV, 1998). Veelal komt de zorgplicht erop neer dat tijdens werkzaamheden negatieve effecten op planten en dieren zoveel mogelijk dienen te worden voorkomen en dat bij de inrichting aandacht moet worden besteed aan de realisatie van geschikt habitat voor plant en dier.

De zorgplicht geldt altijd en voor alle inheemse planten en dieren, of ze beschermd zijn of niet, en in het geval dat ze beschermd zijn ook als er ontheffing of vrijstelling is verleend. De zorgplicht betekent niet dat er geen effecten mogen optreden, maar wel dat dit, indien noodzakelijk, op zodanige wijze gebeurt dat de verstoring en eventueel lijden zo beperkt mogelijk is.

### **Gebiedsbescherming**

De Wnb biedt in hoofdstuk 2 de juridische basis voor de aanwijzing van Natura 2000-gebieden en stelt de kaders voor de beoordeling van activiteiten die (mogelijk) negatieve effecten hebben op de in voornoemde gebieden geformuleerde instandhoudingsdoelstellingen. Op grond van de Europese Vogelrichtlijn en Habitatrichtlijn moeten gebieden

aanwezen worden om habitats en soorten van Europees belang te beschermen. Dit zijn de Natura 2000-gebieden. De provincie heeft de vrijheid om gebieden buiten het Natuurnetwerk Nederland (NNN /EHS) aan te wijzen als bijzondere provinciale natuurgebieden. Hiervoor gelden niet de verbodsbepalingen uit de wet, maar stelt de provincie zelf kaders.

Op grond van de Wnb moet worden bepaald welke effecten een activiteit heeft op de instandhoudingsdoelstellingen van een Natura 2000-gebied. In de wet is het uitgangspunt dat projecten en andere handelingen die de kwaliteit van habitats kunnen verslechteren of die een significant verstorend effect kunnen hebben op Natura 2000-gebieden, gelet op de instandhoudingsdoelstelling, niet mogen plaatsvinden zonder vergunning.

De landelijke staat van instandhouding van de verschillende habitattypen, soorten en vogels staat vermeld in het aanwijzingsbesluit van een Natura 2000-gebied. De instandhoudingsdoelstellingen (behoud, verbetering, uitbreiding per Natura 2000-gebied) zijn gebaseerd op de landelijke staat van instandhouding. Hoe deze doelen te bereiken is uitgewerkt in beheerplannen die meestal worden vastgesteld door de provincie en in geval van Rijkswateren door het Ministerie van Economische Zaken en Klimaat. Deze beheerplannen worden elke zes jaar geactualiseerd.

De provincie heeft de vrijheid om gebieden buiten de EHS/het NNN aan te wijzen als bijzondere provinciale natuurgebieden. Hiervoor gelden niet de verbodsbepalingen uit de wet maar zal de provincie zelf kaders stellen in beleidsregels of een verordening.

De beoordeling van plannen, projecten en andere handelingen is geregeld onder Wnb art. 2.7:

#### Artikel 2.7 – Wnb

1. Een bestuursorgaan stelt een plan dat niet direct verband houdt met of nodig is voor het beheer van een Natura 2000-gebied, en dat afzonderlijk of in combinatie met andere plannen of projecten significante gevolgen kan hebben voor een Natura 2000-gebied, uitsluitend vast indien is voldaan aan artikel 2.8, met uitzondering van het negende lid.
2. Het is verboden zonder vergunning van gedeputeerde staten (of een ander bevoegd gezag) projecten te realiseren of andere handelingen te verrichten die gelet op de instandhoudingsdoelstellingen voor een Natura 2000-gebied de kwaliteit van de natuurlijke habitats of de habitats van soorten in dat gebied kunnen verslechteren of een significant verstorend effect kunnen hebben op de soorten waarvoor dat gebied is aangewezen.

#### Passende beoordeling

Indien een mogelijk negatief effect niet kan worden uitgesloten, dient een passende beoordeling opgesteld te worden. Het bevoegd gezag mag de vergunning alleen af geven als de zekerheid is verkregen dat de natuurlijke kenmerken van een Natura 2000-gebied niet aangetast worden. Mochten er significante gevolgen zijn dan dient een ADC-toetsing (geen alternatieve oplossingen, dwingende reden van groot openbaar belang en compensatie) doorlopen te worden en kan vergunning alleen verleend worden als aan alle voorwaarden wordt voldaan. De voorwaarden staan vermeld in art 2.8 van de wet.



Aanwijzingsbesluiten en de Natura 2000-beheerplannen vormen naast de wet het toetsingskader bij de vergunningverlening.

### **Externe werking**

Ook ontwikkelingen buiten Natura 2000-gebieden kunnen onder deze wet vergunningplichtig zijn; de wet kent namelijk de zogenoemde externe werking. Hierdoor moet ook worden bekeken of ontwikkelingen buiten een Natura 2000-gebied negatieve effecten kunnen hebben op de daarbinnen vastgestelde instandhoudingsdoelstellingen. De Wnb kent voor wat betreft externe werking géén grenzen en schrijft voor dat alle gebieden die mogelijk beïnvloed worden door een activiteit in de toetsing moeten worden meegenomen<sup>20</sup>.

### **Stikstofdepositie en de Wnb**

Veel instandhoudingsdoelstellingen voor Natura 2000-gebieden betreffen habitattypen en leefgebieden van soorten die gevoelig zijn voor te hoge stikstofdeposities. De huidige stikstofdeposities (van alle bestaande bronnen, achtergronddeposities en buitenland samen) komen vaak al boven de zogeheten kritische depositiewaarde uit (KDW). Hierdoor staat het behalen van de instandhoudingsdoelstellingen al onder druk.

Het beleid is er op gericht de stikstofdepositie te laten dalen door brongerichte maatregelen. Daarnaast worden maatregelen getroffen om andere knelpunten voor het behalen van die instandhoudingsdoelstellingen (bijvoorbeeld te droog, te druk) aan te pakken om ze zo minder kwetsbaar te maken voor die hoge stikstofdepositie. Immers meerdere stressfactoren tegelijk geeft sneller een probleem.

### **Natuurnetwerk Nederland (voorheen Ecologische Hoofdstructuur) <sup>21</sup>**

Het Natuurnetwerk Nederland heeft als doel om natuurgebieden te vergroten en met elkaar te verbinden. Hierdoor kunnen planten en dieren zich gemakkelijker verspreiden en zijn gebieden beter bestand tegen klimatologische veranderingen en negatieve milieu-invloeden. In grotere natuurgebieden is bovendien een grotere soortendiversiteit te verwachten.

Om het NNN als netwerk van natuurgebieden te beschermen tegen negatieve effecten van ruimtelijke ingrepen is (al ten tijde van de EHS) het afwegingskader Ecologische Hoofdstructuur in het leven geroepen. Dat betekent niet dat ontwikkelingen in de EHS/ het NNN verboden zijn, maar wel dat deze moeten voldoen aan bepaalde voorwaarden. Door middel van het afwegingskader kan worden vastgesteld of, en zo ja, onder welke voorwaarden een ontwikkeling in de EHS / het NNN toegelaten kan worden.

De bescherming van het Natuurnetwerk Nederland vindt plaats door het “Nee-tenzij” regime uit de Structuurvisie Infrastructuur en Ruimte (2012). Binnen het NNN zijn nieuwe projecten, plannen en handelingen met een significant negatief effect op de wezenlijke kenmerken en waarden van het NNN niet toegestaan, tenzij er sprake is van een groot openbaar belang en

---

<sup>20</sup> Het Steunpunt Natura 2000 heeft ter verduidelijking de volgende definitie opgenomen in de Leidraad Externe Werking (2010b): “Externe werking treedt op wanneer er, ongeacht de locatie, een effectgebied ontstaat als gevolg van het optreden van ruimtelijke overlap tussen een invloedsgebied van een IHD en een invloedsgebied van een activiteit die plaatsvindt buiten een Natura 2000-gebied en waarvoor de IHD gevoelig is”.

<sup>21</sup> De EHS wordt sinds 2014 Natuurnetwerk Nederland (NNN) genoemd. In de verordening Ruimte wordt de term EHS nog gebruikt.

reële alternatieven ontbreken. Als dit het geval is, is een ontheffing van de verordening ruimte door Gedeputeerde Staten van de betrokken provincie vereist.

Het NNN is beschermt via de regelgeving van de ruimtelijke ordening. In het kader van de Wet ruimtelijke ordening (Wro) is het beschermingsregime vastgelegd in het Besluit ruimtelijke ordening (Bro), welke via de provinciale ruimtelijke verordeningen doorwerkt in de gemeentelijke bestemmingsplannen.

Sinds 2014 zijn de provincies verantwoordelijk voor het Natuurnetwerk Nederland (NNN).

### 10.1.3 Visie Ruimte en mobiliteit en Verordening ruimte

De Visie Ruimte en mobiliteit van de Provincie Zuid-Holland (actualisatie 2018) geeft inzicht in het ruimtelijke beleid van de Provincie Zuid-Holland en vormt het planologisch kader van het Natuurnetwerk Nederland (NNN voorheen EHS<sup>22</sup>). Het NNN in de provincie Zuid-Holland bestaat uit bestaande bos- en natuurgebieden, landgoederen, nieuwe natuurgebieden, robuuste ecologische verbindingen, de grote wateren en de Noordzee. De exacte begrenzing van de NNN is weergegeven in artikel 5 van de Verordening ruimte en te vinden op de site van de provincie<sup>23</sup> en in de Structuurvisie Zuid-Holland 2020.

De Verordening ruimte is één van de instrumenten van de Provincie Zuid-Holland om het provinciaal ruimtelijk beleid uit te voeren. De Verordening ruimte stelt regels aan gemeentelijke bestemmingsplannen. Daarnaast is het Besluit algemene regels ruimtelijke ordening ('AMvB Ruimte') van het Rijk van belang. Enkele onderwerpen in de verordening van de provincie Zuid-Holland vloeien rechtstreeks voort uit de AMvB Ruimte, waaronder regels over het NNN.

Het NNN is in de Verordening ruimte vastgelegd en begrensd, daarnaast worden randvoorwaarden gesteld aan ontwikkelingen binnen het NNN welke zijn opgenomen in artikel 5. Het ruimtelijk beleid voor het NNN is gericht op het behoud, herstel en de ontwikkeling van de wezenlijke kenmerken en waarden van een gebied. De bescherming van deze waarden vindt plaats door toepassing van het 'nee, tenzij'-regime voor ontwikkelingen binnen het NNN (Provincie Zuid-Holland 2014).

De provincie heeft voor de uitvoering van deze wet in het najaar van 2016 kaders vastgesteld<sup>24</sup> (Verordening en Beleidsregel uitvoering Wet natuurbescherming Zuid-Holland). Relevant in dit kader is de verordening m.b.t. vrijstelling van ontheffingsplicht van soorten bij ruimtelijke ontwikkelingen én de vereisten die gesteld worden aan de gebiedsgerichte ontheffing (voor soorten).

Bij het inwerking treden van de Wet natuurbescherming in 2017 is de geldigheid van de bestaande gedragscodes verlengd en blijven verleende ontheffingen van kracht. Inmiddels zijn meerdere nieuwe gedragscodes op basis van de Wnb opgesteld en goedgekeurd.

<sup>22</sup> De term Natuurnetwerk Nederland is nog niet overal 'ingeburgerd'. In sommige relevante stukken wordt nog gesproken over EHS wat feitelijk hetzelfde is als NNN.

<sup>23</sup> <https://www.zuid-holland.nl/onderwerpen/ruimte/visie-ruimte/>

<sup>24</sup> <http://www.zuid-holland.nl/onderwerpen/landschap/natuur-0/natuurbescherming/natuurbescherming/>

#### 10.1.4 Managementplan beschermde soorten Havenbedrijf Rotterdam

Het Managementplan beschermde soorten Havengebied Rotterdam 2015 is een overkoepelend rapport waarin alle bestaande ontheffingen en vrijstellingen voor het Havenbedrijf Rotterdam NV zijn verwerkt (Zwarte N. de & G. Bakker 2014). Het gaat om de gedragscode, de ontheffing van de Flora- en faunawet en de ontheffing tijdelijke natuur. Havenbedrijf Rotterdam voert daarmee een actief beleid ten aanzien van het voorkomen van negatieve effecten op soorten. Derden zoals het Porthos project kunnen gebruik maken van de gedragscode en ontheffing door te voldoen aan de in het Managementplan genoemde voorwaarden.

Het Managementplan geeft het kader waarbinnen duurzaam voortbestaan van soorten in de Rotterdamse haven gegarandeerd is in combinatie met economische ontwikkelingen. Er zijn afspraken gemaakt over mitigerende maatregelen, terreinbeheer en monitoring zodat voortdurend de aanwezigheid van voldoende leefgebied wordt bewaakt. Via de website portofrotterdam.com is er toegang tot de natuurwijzer. Hier worden waarnemingen en de recente verspreiding van beschermde soorten weergegeven en wordt aangegeven welke procedures ten aanzien van natuur in de haven van belang zijn en is er toegang tot de goedgekeurde werkprotocollen per soort. De juridische informatie is nog niet aangepast aan de wet- en regelgeving per 1 januari 2017, er staan wel recente waarnemingen op deze site. Conform de informatie op de site van RVO (per september 2019) kan gewerkt worden met de oude gedragscode van het Havenbedrijf totdat een nieuwe is goedgekeurd<sup>25</sup>.

### 10.2 Huidige situatie en autonome ontwikkelingen

#### 10.2.1 Studiegebied

Het studiegebied bestaat uit het plangebied uitgebreid met de omgeving waar invloed van de realisatie en gebruik van Porthos installatie plaats kan vinden. Deze is dus niet vooraf afgebakend maar wordt duidelijk aan de hand van de toetsingen.

Voor effecten op fauna is voor het studiegebied een zone van 250 meter rondom het plangebied gekozen. De te verwachten effecten op fauna reiken, gezien het type te verwachten effecten, zeker niet verder.

Met betrekking tot stikstofdepositie strekt het studiegebied zich voor stikstof in theorie vrijwel onbeperkt uit. De verwachte depositie van de emissies die vrijkomen bij de aanleg van Porthos zijn naar verwachting zodanig beperkt dat ze ecologisch niet meetbaar zijn. In cumulatie met de te hoge achtergronddepositie en andere projecten kan het er wel toe leiden dat het behalen van instandhoudingsdoelstellingen in gevaar komt.

#### Zichtjaren

De huidige planning gaat uit van de afronding van de constructiefase eind 2023. Daarna is de gebruiksfase relevant. De effecten worden voor zowel de aanlegfase als de gebruiksfase beoordeeld.

<sup>25</sup> <https://mijn.rvo.nl/overzicht-gedragscodes>

### Referentiesituatieplangebied als leefgebied voor soorten

Het tracé van de buisleiding loopt grotendeels door een bestaande leidingstrook naar de mogelijke compressorlocaties. Afhankelijk van het alternatief worden verschillende waterwegen onderlangs gekruist. De kruising zal plaatsvinden door middel van gestuurde boringen. De kruising van wegen is afhankelijk van de locatie; minder belangrijke wegen kunnen via een sleuf gekruist worden, de meest zullen echter ook via een gestuurde boring gekruist worden.

Het tracé voor de buisleiding bevindt zich het hele tracé in het havengebied en de buisleiding komt vrijwel overal ondergronds te liggen. Na de aanleg gedurende de gebruiksfase is er geen bovengronds effect op natuur. In de volgende figuren is een beeld van de leidingstrook zoals deze bijna overal in het traject erbij ligt: vlak, met een korte vegetatie en/of delen zonder vegetatie. Door beheer wordt de vegetatie kort gehouden. Omdat er regelmatig leidingen aangelegd of verwijderd worden, wordt de grond met enige regelmaat geroerd. Daarom is vooral sprake van een gras- en kruidvegetatie van dynamische standplaatsen. Hiervan wordt gebruik gemaakt door diersoorten die passen bij deze vegetatie en dynamiek. Denk aan konijnen, mollen en vogelsoorten als kleine mantelmeeuw en spreeuw.

In de geconsulteerde bronnen staan vooral waarnemingen van meer bijzondere soorten die, of voor de waarnemers interessant zijn (vaak vogels en zoogdieren), of die een beschermde status hebben (Rode lijst, zwaarder beschermd onder de Wnb). Zo staan er op de site van het Havenbedrijf honderden waarnemingen van glad biggenkruid (*Hypochoeris glabra*). Deze soort is sinds de inwerkingtreding van de Wnb beschermd omdat het als akkerkruid sterk achteruit gegaan is in vrijwel het hele verspreidingsgebied. Het havengebied, en in het bijzonder de leidingstroken en andere terreinen met een hoge dynamiek in beheer, blijken echter bij uitstek geschikt voor deze soort. Dit verklaart enerzijds de aandacht en anderzijds de grote aantallen waarnemingen.




Figuur 10.1 Typisch beeld van de leidingstrook (hier de Markweg vlak bij het Beerkanaal); korte vegetatie (Cyclomedica)



Figuur 10.2 Typisch beeld van de leidingstrook (hier de Welplaatweg) met pompinstallaties en kale stukken grond (Cyclomedia)

De meeste andere soorten planten en dieren die waargenomen zijn op of rondom de leidingstraten komen hier vrij algemeen tot zeer algemeen voor en hebben baat bij het huidige beheer dat de vegetatie kort houdt en vaak ook bij de ingrepen waarbij regelmatig delen vergraven worden. Dat zorgt namelijk voor kaal zand waar de successie opnieuw kan beginnen en waardoor een habitat ontstaat waar veel van deze soorten floreren.

In het MER worden drie mogelijke locaties voor het compressorstation vergeleken. De locaties voor het compressorstation aan de Aziëweg en de Europaweg worden af en toe gebruikt voor de opslag van materialen en voertuigen. Op de locatie aan de Edisonbaai wordt weleens gerecreëerd (vliegeren, dronevliegen).



Edisonbaai. Dit terrein ligt direct achter de zeekering. Er is een schrale begroeiing.



Europaweg. Dit betreft een verhard terrein naast de Unipercentrale waar nu enige opslag van grond plaatsvindt en een paar loodsen staan.



Aziëweg. Ook dit is een schraal begroeid terrein waar soms ook opslag van grond plaatsvindt.

*Figuur 10.3 Overzicht mogelijke locaties voor het compressorstation.*

Het betreft in alle drie de gevallen gebieden met een relatief lage natuurwaarde. De locatie aan de Europaweg is vrijwel ongeschikt voor alle inheemse soorten, op de ander twee locaties is een schrale gras- en kruidenvegetatie van pioniersoorten die algemeen in de haven voorkomt. Op beide locaties foerageren en rusten af en toe vogels.

Bureau Stadsnatuur onderzoekt in het kader van het Managementplan beschermde soorten jaarlijks terreinen in het havengebied. Onderstaande beschrijving van het voorkomen van soorten is gebaseerd op onder meer de informatie uit de database van Bureau Stadsnatuur. Daarin zijn ook de gegevens van het broedvogelmonitoringsprogramma opgenomen. Daarnaast is de database van de Nationale Databank Flora en Fauna (NDFF) geraadpleegd. De dataset is beperkt tot het plangebied en directe omgeving (studiegebied) en geraadpleegd in september 2019.

### Referentiesituatie beschermde gebieden

Het plangebied voor de aanlag van de leidingen op land ligt geheel buiten beschermde gebieden. Het tracé op zee raakt, direct als de leiding de zee ingaat, een puntje van het Natura 2000-gebied de Voordelta. Dit gebied is tevens onderdeel van het NNN als beheertype N01.01 Zee en Wad conform het ontwerp Natuurbeheerplan 2020<sup>26</sup>.

In de omgeving van het plangebied zijn de meest nabij gelegen Natura 2000-gebieden:

- Ten westen van het plangebied ligt het mariene Natura 2000-gebied **Voordelta**.
- Ten noordoosten van het projectgebied aan de overzijde van de Nieuwe Waterweg ligt het gebied **Solleveld en Kapittelduinen**.
- **Voornes Duin** ligt ten zuiden van de N15 (zie Figuur 10.4.4).

Voor deze gebieden zijn beheerplannen vastgesteld (zie website provincie Zuid-Holland). Hierin zijn de doelstellingen uitgewerkt en staat de huidige kwaliteit beschreven. Voor meer informatie hierover wordt naar de beheerplannen verwezen.

### Stikstofdepositie in Natura 2000-gebieden

De gebieden Voornes Duin en Solleveld en Kapittelduinen zijn, net als andere duingebieden, gevoelig voor stikstofdepositie. Het mariene natuurgebied Voordelta, dat lokaal zeer dicht bij het plangebied ligt, is niet gevoelig voor stikstofdepositie.

Een belangrijk onderwerp voor de beheerplannen voor zowel Voornes Duin als Solleveld en Kapittelduinen is de omgang met de thans veelal te hoge stikstofdepositie. In het kader van de beheerplannen en de stikstofproblematiek zijn gebiedsanalyses opgesteld waarin per Natura 2000-gebied maatregelen zijn uitgewerkt om de effecten van de te hoge stikstofdepositie tegen te gaan. Deze maatregelen zijn opgenomen in de beheerplannen en deels uitgevoerd, in uitvoering of worden de komende jaren nog uitgevoerd. De verwachting bij het opstellen van de beheerplannen was dat, als gevolg van deze maatregelen, de

<sup>26</sup> <http://pzh.b3p.nl/viewer/app/Natuurbeheerplan>  
1-9-2020

kwaliteit en omvang van de habitattypen minimaal gelijk blijft en op termijn zal verbeteren. Daarnaast worden algemene en generieke (brongerichte) maatregelen getroffen die erop gericht zijn de emissie van stikstof terug te dringen, waardoor ook de depositie in de Natura 2000-gebieden af moet nemen.



Figuur 10.4 Natura 2000-gebieden in de omgeving van het plangebied

## 10.2.2 Beschermde soorten

### Vogels

Vogels maken op verschillende manieren gebruik van het plangebied als broedlocatie, plek om te foerageren of om te rusten. Vanwege het ontbreken van opgaande beplanting zijn deze vrijwel kale terreinen alleen geschikt voor grondbroeders. De kleine mantelmeeuw is op vergelijkbare locaties in de Maasvlakte een talrijke broedvogelsoort, gevolgd door de zilvermeeuw en visdief. Door het beheer van de leidingstrook wordt de vestiging van deze soorten tegengegaan terwijl elders in het havengebied, zoals op Papegaaienbekeiland en De Vogelvallei broedlocaties voor deze vogels juist gefaciliteerd worden. Daar hebben zich inmiddels dan ook grote kolonies gevestigd. Overige soorten broeden in kleine aantallen in het plan- en studiegebied.

Op basis van gegevens van de NDFP van de Rode lijst vogels (2014-2019), zijn er waarnemingen van een enkele broedende kneu, nachtegaal, veldleeuwerik en patrijs. Daarnaast zijn nog vele honderden waarnemingen van niet broedende Rode Lijstsoorten en duizenden algemenere vogelsoorten. Deze soorten zijn vaak overvliegend, maar ook vaak rustend of foeragerend waargenomen.

### **Vaatplanten**

Glad biggenkruid is zeer algemeen aangetroffen in de leidingstrook en op verschillende plaatsen in de berm van wegen en paden.

### **Zoogdieren**

Er zijn in het plan- en studiegebied waarnemingen in de NDFP en Natuurwijzer van de volgende zoogdieren:

- Bever
- Bruinvis
- Bunzing
- Grijs zeehond
- Haas
- Konijn
- Veldmuis

Daarvan vallen de bever en de bruinvis onder het beschermingsregime van de Habitatrichtlijn en staan tevens op de Rode lijst. Ook de grijze zeehond staat op de Rode Lijst. Deze drie soorten zijn voor zover bekend alleen zwemmend of op het strand waargenomen.

Zeehonden en bruinvissen komen (sporadisch) de Nieuwe waterweg op. De zeehonden gebruiken het Papegaaienbekeiland in de Nieuwe waterweg als rustplaats. Het plangebied en aanpalende water zijn echter geen primair leefgebied van deze soorten dat voor bruinvis op open zee ligt en voor zeehonden in de kustzone nabij hun rustgebieden op zandbanken.

De waarneming van de bever betreft vrijwel zeker een zwervend exemplaar op zoek naar een geschikt leefgebied. Voor de bever zijn in of bij het plangebied geen geschikte leefgebieden.

Voor de bunzing, konijn, haas en veldmuis zijn volop geschikte habitats in de omgeving van het plangebied aanwezig. Het plangebied zelf is minder geschikt door het relatief intensief beheer van de vegetatie.

### **Amfibieën en reptielen**

Binnen de Maasvlakte komt de strikt beschermde rugstreeppad op meerdere plaatsen en ook de zandhagedis is waargenomen. Voor beide soorten is de leidingstrook minder geschikt als leefgebied, maar zijn nabij gelegen gebieden zoals taluds en berm sloten beter geschikt.

Het plangebied is verder niet geschikt als permanent leefgebied voor amfibieën en reptielen vanwege het ontbreken van geschikte voortplantingslocaties, voedsel en de aanwezigheid van meeuwen.



### Vissen

Omdat er geen ingrepen zijn in of direct bij oppervlaktewater is deze groep niet uitgewerkt.

### Overige soorten

Er zijn waarnemingen in het plan- en studiegebied van de volgende overige soorten van de Rode Lijst:

- Bruin blauwtje
- Duinbekermos
- Bruinknoopjeskorst
- Duinstinkzwam

Het bruin blauwtje komt algemeen voor in de Maasvlakte op droge, zandige, open, kruidenrijke en schrale graslanden. Binnen het plan- en studiegebied is de soort te verwachten in en langs de leidingstrook.

Duinbekermos is een zeldzame soort die op stenen en kalkrijke bodem groeit, zoals op kalkrijke duinen en opgespoten schelpzand. Lokaal kan in het plan- en studiegebied kalkrijk zand voorkomen met name in en bij de leidingstrook.

Bruinknoopjeskorst is een vrij algemene soort op bomen en groeit met name in bosranden op oude beuken, elzen of haagbeuken en op half-beschaduwde laanbomen. Dergelijke condities komen niet voor in het plan- en studiegebied.

De duinstinkzwam groeit vooral tussen helm in de duinen en is niet bekend uit de leidingstrook.

### Relevante soort(groep)en voor de effectbeschrijving en beoordeling

Uit de beschrijving van het voorkomen van beschermde soorten blijkt dat in het plangebied en in de nabijheid van het plangebied de volgende soortgroepen voorkomen of voor kunnen komen.

Tabel 10.1 Relevante soort(groepen) in en nabij het plangebied.

Soort	
Vogels	Diverse broedende soorten, een jaarrond beschermde nest (art 3.1 Wnb)
Zoogdieren	Bruinvis (art 3.5), gewone zeehond (3.10), grijze zeehond (3.10)
Planten	glad biggenkruid (Wnb art 3.10 lid 1c)
Reptielen en amfibieën	geen
Vissen	geen
Overige soorten	Bruin blauwtje Duinbekermos Bruinknoopjeskorst Duinstinkzwam
Algemene zorgplicht	Alle planten en dieren

### 10.2.3 Autonome ontwikkelingen

Voor dit project is relevant dat er met enige regelmaat een leiding aangelegd of opgegraven wordt in de leidingstrook en dat het onderhoud en beheer erop gericht is de vegetatie op de leidingstrook laag te houden. Bij zowel aanleg als onderhoud wordt rekening gehouden met het voorkomen van beschermde planten en diersoorten door het toepassen van mitigerende maatregelen zoals vastgelegd in de gedragscode van het Havenbedrijf.

Naast deze activiteiten en werkzaamheden in het plangebied van Porthos zelf, zijn er ook ontwikkelingen in de omgeving welke invloed kunnen hebben op dezelfde beschermde natuurgebieden en vooral via stikstofdepositie effecten kunnen hebben op dezelfde Natura2000-gebieden. Tot deze toekomstige ontwikkelingen behoren:

- de ontwikkeling van het wegverkeer (samenstelling wagenpark en veranderingen in verkeersstromen),
- scheepvaart,
- vergunde ontwikkelingen ten aanzien van bedrijvigheid en woningbouw.

Al deze activiteiten kunnen bijdragen aan externe effecten op Natura 2000-gebieden waarop ook Porthos effecten kan hebben.

## 10.3 Beoordelingskader

### 10.3.1 Afbakening effecten en beoordelingskader

Het thema natuur is onderverdeeld naar verschillende deelaspecten die zijn gebaseerd op de van toepassing zijnde beleids- en juridische kaders op het gebied van natuur. Binnen deze kaders zijn natuurwaarden, waarop effecten kunnen optreden, beschermd. Het gaat hierbij om de deelaspecten:

- Beschermde (en Rode Lijst) soorten;
- Beschermde gebieden, Natura 2000-gebieden;
- Natuurnetwerk Nederland (NNN/EHS);

Deze deelaspecten worden onderstaand toegelicht.

#### **Effecten beschermde soorten – Wet natuurbescherming (Hoofdstuk 3) overtreding verbodsbepalingen**

Het bevoegd gezag verlangt dat uit het natuurwaardenonderzoek duidelijk wordt welke beschermde soorten in het plangebied leven, welke functie het gebied heeft voor de soort(en), in hoeverre het gebied wordt aangetast door de voorgenomen werkzaamheden en welke schadebeperkende (mitigerende maatregelen) worden uitgevoerd om de functionaliteit van het leefgebied te behouden. De nadruk ligt op soorten die wettelijk beschermd zijn. Daaruit volgt dan of er verbodsbepalingen van art 3.1, 3.5 of 3.10 Wet natuurbescherming worden overtreden en of een ontheffing nodig is.

### Effecten beschermde gebieden – Wet natuurbescherming (Hoofdstuk 2) gebieden

Conform de Wet natuurbescherming dient bij een project onderzocht te worden of de kwaliteit van natuurlijke habitats verslechterd of leefgebieden van soorten significant verstoord worden. In dat geval zal voor het project een vergunning (art 2.7 Wnb) nodig zijn.

Gezien het voornemen en de ligging van Natura 2000-gebieden, is er sprake van een kleine overlap met een Natura 2000-gebied waar de leiding de zee ingaat. Verder is alleen externe werking van belang, waarvoor stikstofdepositie het belangrijkste potentiële effect kan zijn. Daarnaast wordt aandacht besteed aan de kans op verstoring door geluid en licht van Natura 2000-gebieden in de omgeving van het plangebied. De toepassing van koelwater kan ook tot externe effecten leiden en zal daarom ook nader beschouwd worden. Gezien de ligging en het voornemen is niet te verwachten dat andere storingsfactoren zoals verontreiniging of verdroging van belang kunnen zijn.

### Effecten op Natuurnetwerk Nederland

Conform de Nota Ruimte en de uitwerking in de provinciale beleidsstukken is *binnen* het NNN /de EHS het nee-tenzij principe van toepassing.

Het plangebied ligt ruim buiten het droge NNN, dat betekent dat het nee-tenzij principe niet van toepassing is. Gezien deze afstand zijn er zeker geen effecten op natuurwaarden van droge NNN gebieden in de omgeving van het Porthos project te verwachten. Zie voor het leidingdeel op zee hoofdstuk 18.

### Uitgangspunt

Het Porthos project sluit aan bij de maatregelen die beschreven staan in het Managementplan beschermde soorten Havengebied Rotterdam (Zwarte N. de & G. Bakker 2014) en de gedragscode Flora & Fauna van het Havenbedrijf (tot onbepaalde datum verlengd onder de Wnb). Daarmee worden effecten op beschermde soorten zo veel als mogelijk voorkomen en wordt ook inhoud gegeven aan de zorgplicht van de Wnb.

## 10.3.2 Effectbeoordeling

De 7-punts effectclassificatie die in het MER wordt gebruikt, is voor het aspect natuur als volgt geoperationaliseerd.

Tabel 10.102 Effectclassificatie thema natuur

	Beschermde soorten	Beschermde gebieden (Natura 2000)	NNN
+++ Zeer positief	Zeer positief effect op leefgebied van beschermde soorten, groei van populaties	Initiatief draagt zeer positief bij aan instandhouding Natura 2000-gebieden	Permanente verbetering van de habitatkwaliteit (volgens de doelstelling) op regionaal niveau
++ Positief	Positief effect op leefgebied van beschermde soorten, groei van populatie van een soortgroep	Initiatief draagt positief bij aan instandhouding Natura 2000-gebieden	Permanente verbetering van de habitatkwaliteit (volgens de doelstelling)
+ Licht positief	Initiatief draagt licht positief bij aan leefgebied beschermde soorten	Initiatief draagt in geringe mate positief bij aan instandhouding Natura 2000-gebieden	Geringe en lokale verbetering van de habitatkwaliteit (volgens de doelstelling)
0 Geen effect	Geen effecten op beschermde soorten	Geen effecten op beschermde gebieden	Geen effect

-	Licht negatief	Initiatief heeft een beperkt negatief effect alleen op individuen van soorten (zie 1 in toelichting)	Beperkt negatief effect op beschermde gebieden, de effecten zijn niet significant, de instandhoudings-doelstellingen komen niet in gevaar en extra maatregelen zijn niet nodig.	Geringe en lokale verslechtering van de habitatkwaliteit (volgens de doelstelling)
--	Negatief	Negatief effect op beschermde soorten (zie 2 in toelichting)	Negatief effect op beschermde gebieden: kwaliteit van natuurlijke habitats verslechteren en/of significante verstoring van soorten waarvoor het gebied is aangewezen – mitigerende maatregelen zijn nodig om het effect te beperken.	Permanente verslechtering van de habitatkwaliteit (volgens de doelstelling) op lokaal niveau
---	Zeernegatief	Zeernegatief/onacceptabel effect op beschermde soorten (zie 3 in toelichting) – Mitigerende maatregelen heffen het effect niet op.	Zeernegatief effect op beschermde gebieden: kwaliteit van natuurlijke habitats verslechteren en/of significante verstoring van soorten waarvoor het gebied is aangewezen – Mitigerende maatregelen heffen het effect niet op.	Permanente verslechtering van de habitatkwaliteit (volgens de doelstelling) op regionaal niveau

**Toelichting bij de tabel in de kolom beschermde soorten.**

De volgende effecten op soorten kunnen optreden:

1. De activiteiten hebben een effect op individuen maar geen effect op de functionaliteit van de voortplantings- en/of vaste rust- en verblijfplaatsen.
2. De werkzaamheden leiden tot aantasting van een deel van het leefgebied. Een geringe aantasting van een deel van het leefgebied kan leiden tot aantasting van de essentiële functionele leefomgeving. In dit geval is het van belang om te bepalen in welke mate de functionaliteit verloren gaat, welk effect dit heeft op de verblijfplaats en of het om een tijdelijk of permanent effect gaat. Hierbij is mogelijk sprake van een overtreding van de Wet natuurbescherming. In dit geval kan het noodzakelijk zijn om een ontheffing in het kader van deze wetgeving aan te vragen. In dat geval dienen er ook mitigerende maatregelen getroffen te worden. Het is mogelijk de effecten te mitigeren
3. De voorgenomen werkzaamheden leiden tot het (permanent) verdwijnen van het volledige leefgebied of essentieel deel van het leefgebied. Er is duidelijk sprake van een overtreding van de Wet natuurbescherming. In dit geval dient er een ontheffing in het kader van deze wetgeving aangevraagd te worden. Bovendien moeten er maatregelen getroffen worden om de functionaliteit van het leefgebied te behouden. Deze maatregelen kunnen bestaan uit de aanleg van alternatief leefgebied.

### 10.3.3 Gebruikte technieken, modellen en bronnen

**Bureauonderzoek**

De effectbepaling ten aanzien van de invloed op natuur is gebaseerd op bureauonderzoek en inventarisatiegegevens van Bureau Stadsnatuur, de site van het Havenbedrijf (Natuurwijzer waarnemingen 2014-2018), de NDFP en de Flora & Faunatoets Conventionele Explosieven.

Het kader voor beschermde soorten heeft hoofdzakelijk betrekking op het plangebied en de directe omgeving daarvan. Effecten kunnen direct optreden, bijvoorbeeld door vernietiging van leefgebied en/ of het verstoren, doden of verwonden van organismen. Dit kan optreden door ruimtebeslag en uitvoering van werkzaamheden in het plangebied. De andere kaders hebben betrekking op gebieden die buiten het plangebied liggen. Effecten op deze gebieden kunnen op twee manieren optreden:

- 1 Enerzijds kunnen effecten optreden door de aanwezigheid van storingsbronnen in het plangebied, die uitstralen naar de omgeving. Dit betreft bijvoorbeeld een toename van de emissie van stikstof, geluid- of licht.
- 2 Anderzijds kunnen soorten, waarvoor een omliggend Natura 2000-gebied een instandhoudingsdoel heeft, een effect ondervinden wanneer zij zich binnen het plangebied bevinden (en dus buiten de begrenzing van het beschermde gebied). Daarmee kunnen eventueel ook indirect effecten op het betreffende Natura 2000-gebied optreden. Om te achterhalen of dit aan de orde is, zijn de gegevens van beschermde soorten gescreend op de soorten die waargenomen zijn binnen het plangebied waarvoor een instandhoudingsdoelstelling is geformuleerd in de nabijgelegen Natura 2000-gebieden.

#### **AERIUS stikstofdepositieberekeningen**

Bij het milieuthema Lucht in hoofdstuk 9 is vastgesteld dat de emissies naar de lucht voornamelijk plaatsvinden in de aanlegfase. Het betreft vooral NO<sub>x</sub> ten gevolge van verbrandingsemissies van in te zetten materieel. De stikstofdepositie in Natura 2000-gebieden kan veroorzaakt worden door emissies vanuit het landdeel en vanuit het zeedeel. De verspreiding en depositie van beide delen wordt samen bepaald met behulp van de AERIUS Calculator rekenmethodiek.

Voor het landdeel zijn de emissies door de Antea Group geïnventariseerd. De emissies van het zeedeel zijn door Royal HaskoningDHV in kaart gebracht. Het effect van deze emissies met betrekking tot stikstofdepositie is gezamenlijk (per scenario) in 1 rekenmodel (met behulp van AERIUS Calculator) bepaald.

#### **Toelichting op uitgangspunten landdeel**

De inschatting van het brandstofverbruik is aangeleverd door Gasunie op basis van ervaringen bij een vergelijkbaar project, waarin een buisleiding ingegraven is. In het model zijn de emissievrachten per bron opgenomen. De ligging van de bronnen wordt in onderstaand figuur weergegeven.

CALCULATOR

2022 NOx+NH3

Emissiebronnen

Trace Noord... Maak variant

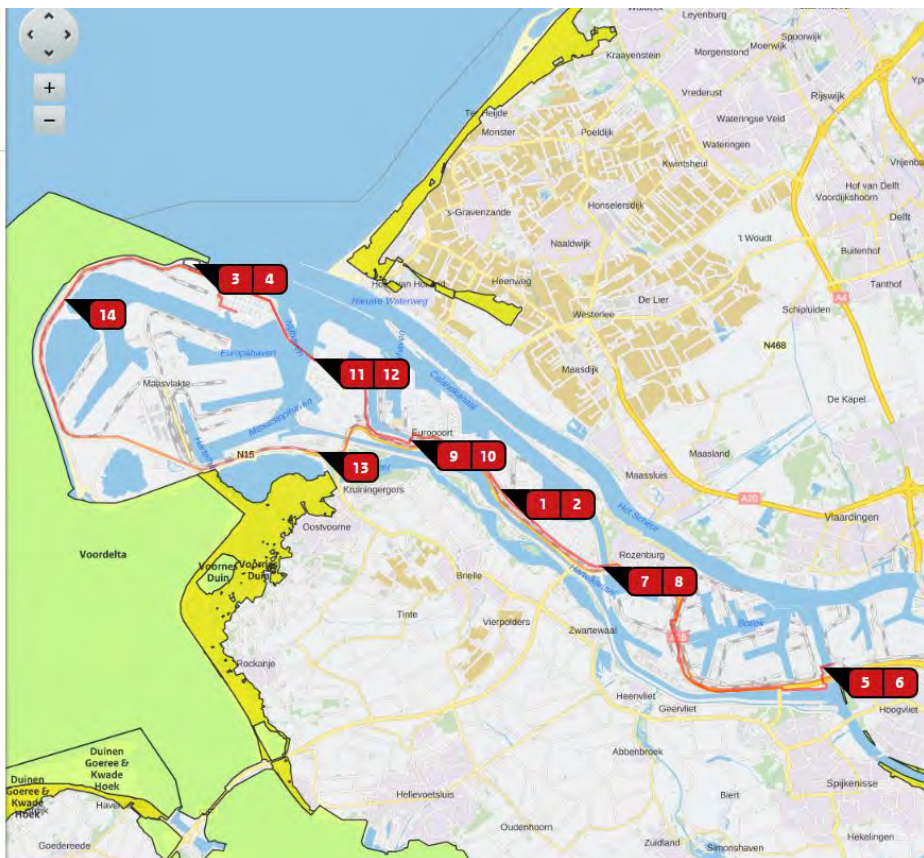
Vul deze situatie aan met meer bronnen of ga verder naar Bereken.

Naamlabels uit

Nieuw Import

- 1**  Mobile werktuigen aanleg leiding
- 2**  Aggegaten aanleg leiding
- 3**  Mobile werktuigen bouw CS Edisonbaai
- 4**  Aggegaten Bouw CS Edisonbaai
- 5**  Waterkruising 1: Oude Maas/Venkelw...
- 6**  Waterkruising 1: Oude Maas/Venkelw...
- 7**  Waterkruising 2: Spoorbaan (Betuwel...
- 8**  Waterkruising 2: Spoorbaan (Betuwel...
- 9**  Waterkruising 3: Calandkanaal
- 10**  Waterkruising 3: Calandkanaal
- 11**  Waterkruising 4: Beerkanaal
- 12**  Waterkruising 4: Beerkanaal
- 13**  Verkeer aanleg on-shore leiding
- 14**  Verkeer bouw CS

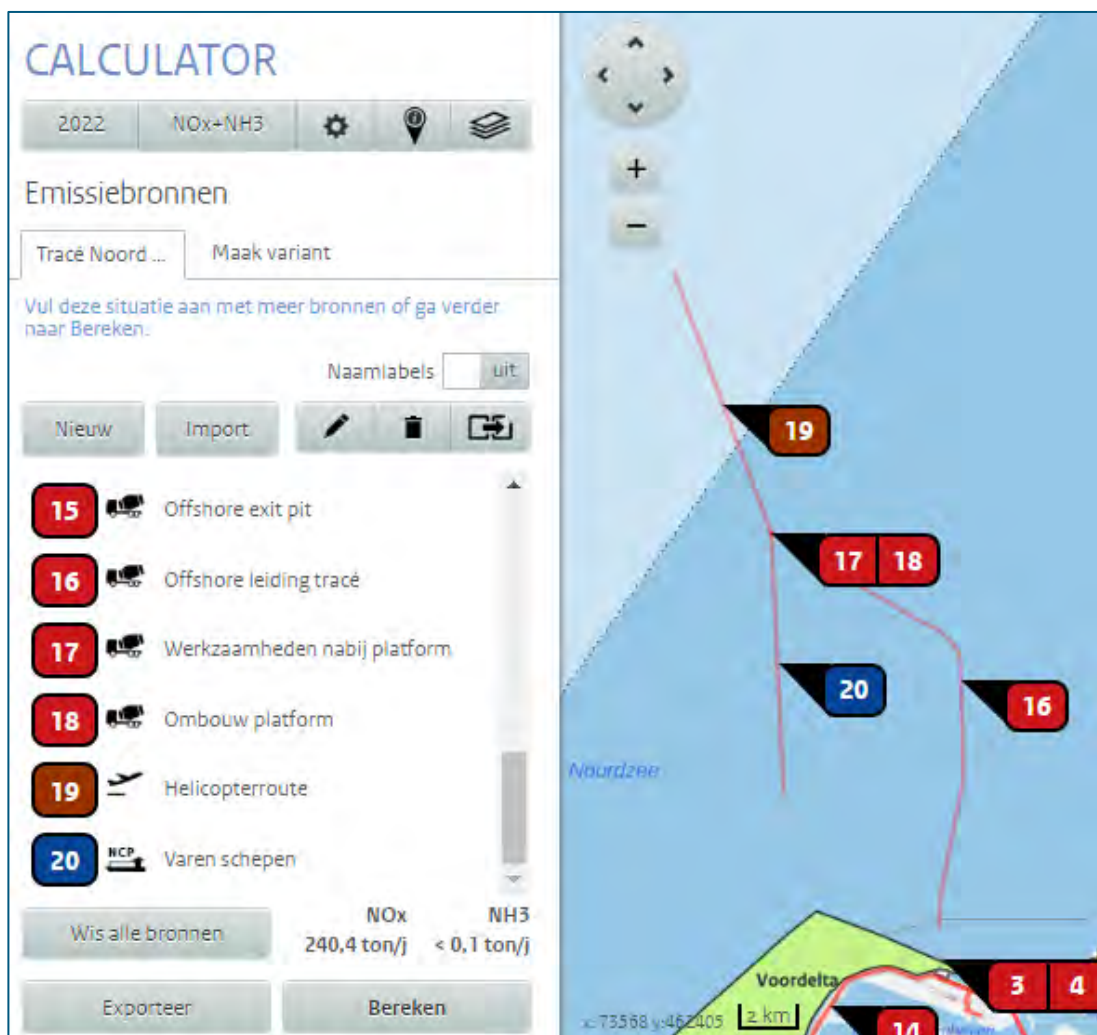
Wis alle bronnen NOx 6,6 ton/j NH3 < 0,1 ton/j



Figuur 10.5 Overzicht bronnen stikstofemissie van het landdeel bij de AERIUS-berekening (zie bijlage 4b).

### Toelichting op uitgangspunten zeedeel

Voor het leggen van de leiding op zee (inclusief aansluiting platform en onshore HDD-boring Maasgeul) is een inschatting van brandstofverbruik in het zeedeel opgenomen.



Figuur 10.6 Overzicht bronnen stikstofemissie van het zeedeel bij de AERIOUS-berekeningen (zie bijlage 4b).

## 10.4 Milieueffecten

### Gebruikte bronnen

De resultaten van de deelstudie voor het milieuthema natuur zijn opgenomen in bijlage 4 en 8 van dit deelrapport Milieueffecten. De bijlagen bestaan uit:

- Bijlage 4: Passende Beoordeling, Royal HaskoningDHV, 2020;
- Bijlage 4a: Ecologische effecten stikstofdepositie, Arcadis, 2020.
- Bijlage 4b: Natuurtoets, Royal HaskoningDHV, 2020;
- Bijlage 8: Notitie toelichting berekening stikstofdepositie, Royal HaskoningDHV, 2020;

### 10.4.1 Beschermde soorten

Bijlage 4b beschrijft de Natuurtoets Porthos in het kader van de Wnb-vergunningaanvraag. Onderstaand worden de voor het MER relevante aspecten beschreven.

Voor het ingraven van de transportleiding wordt een werkstrook aangelegd (zie beschrijving werkzaamheden in de Technische Beschrijving), waarna het leidingtracé deel voor deel wordt uitgegraven. Hierbij vindt in verschillende gevallen grondwateronttrekking plaats, zodat een droge aanleg kan plaatsvinden. Vervolgens plaatsen verschillende kranen tegelijkertijd een deel van de transportleiding in het uitgegraven tracé. Daarna wordt de grond weer aangevuld en geëgaliseerd.

Het kruisen van de watergangen/kanalen zal door gestuurde diepe boring plaatsvinden. Hiervoor komt er aan weerszijde van de watergang een bouwkuip. Na aanleg van de leiding wordt de sleuf en de bouwkuipen weer gedempt en zal veelal een vergelijkbare vegetatie en beheer als daarvoor plaatsvinden. Daarmee is de aanleg van de leiding alleen te beschouwen als een tijdelijke activiteit.

#### Effecten op beschermde soorten in het plan- en studiegebied

Per sector en tracé worden de mogelijke effecten op soorten besproken. Hierbij is gebruik gemaakt van de verspreidingskaartjes van zwaarder beschermde soorten uit de NDDF ter oriëntatie en illustratie.

#### Tracédeel Botlektunnel - Callandbrug



Deel 1.1 noord/zuid tracé op basis van de NDDF

Figuur 10.7 Tacédeel Botlektunnel - Callandbrug



Het overgrootste deel van de waarnemingen in dit deel betreft vleermuizen en vrijwel alle waarnemingen zijn ruim buiten het plangebied gedaan. Vleermuizen komen vrijwel alleen voor in de woonwijken waar ze zowel verblijfplaatsen hebben als waar gevoerageerd wordt. Omdat er geen gebouwen gesloopt worden voor de aanleg van de leiding is er daarom geen risico van relevante effecten op vleermuizen. Ze hebben geen last van de aanleg of gebruik en kunnen zelfs boven het gebied blijven foerageren tijdens de aanleg tenzij er veel verlichting is.

Als er bomen gekapt moeten worden is er een kans op negatieve effecten op van jaarrond beschermde nesten van vogelsoorten als de roek en buizerd. Omdat op basis van de nu beschikbare informatie er geen bomen gekapt zullen worden kunnen daarmee effecten op nesten van deze jaarrond beschermde soorten worden uitgesloten. De roek is in 2014 waargenomen in de leidingstrook (Natuurwijzer). De lage grazige vegetatie is prima geschikt als foerageergebied. Tijdens de aanleg zal die functie lokaal vervallen, maar na de aanleg blijft het gebied net zo geschikt als in de huidige situatie.

Glad biggenkruid is een beschermde plantensoort die juist op de leidingstrook regelmatig voorkomt omdat enige verstoring van de grond gewenst is. De soort komt redelijk algemeen voor in het havengebied en na de aanleg van de leiding blijft het gebied geschikt. De omgang met deze soort is vastgelegd in het managementplan. Basisgedachte is dat doordat er een forse lokale populatie is er ook een ruime zaadbank is die zorgt voor herkolonisatie na werkzaamheden. Daar is de tijdelijke verstoring voor de aanleg van de leidingen geen knelpunt en is daarvoor ook geen ontheffing in het kader van de Wnb nodig.

#### **Tracédeel Callandbrug – Suurhoffbrug**

In dit deel van het tracé komt de ruige dwergvleermuis vaker voor. Deze soort maakt gebruik van verblijfplaatsen in bomen. Omdat ook hier geen bomen gekapt worden zullen er geen verblijfplaatsen van deze soort worden aangetast.

In dit en andere tracés zijn waarnemingen van de bever. Omdat dit een opvallende soort is wordt ook een incidenteel bezoek van deze soort vastgelegd in de databases door verschillende waarnemers. De leidingstrook heeft geen enkele functie als leefgebied voor deze soort. Zelfs de vegetatie is veelal te kort om op te foerageren en de gebieden hebben te weinig dekking of liggen te ver van oppervlaktewater om geschikt te zijn. Effecten op de bever zijn daarom uitgesloten. Doordat kanalen/waterwegen door middel van gestuurde boringen gepasseerd worden, zijn ook effecten op bevers in het water en op de oever uitgesloten.

Voor de waarnemingen van de zeehond en bruinvis geldt op hoofdlijnen hetzelfde als voor de bever; een zeldzame aanwezigheid komt al snel in de databases. De kanalen in dit gebied zijn geen onderdeel van het normale leefgebied van deze twee soorten. Incidenteel bezoek is echter zeker mogelijk, ook tijdens de aanlegfase. Omdat voor deze soorten alleen het waterdeel, en in geval van de zeehond eventueel een toegankelijke oeverzone van belang zijn, kan door de gestuurde boringen onder de watergangen effect als gevolg van het leidingdeel in de haven uitgesloten worden.



Deel 1.2 noord/zuid tracé op basis van de NDDF

Figuur 10.8 Tracédeel Callandbrug - Suurhoffbrug

Er zijn in dit tracé veel meldingen van jaarrond beschermde nesten waargenomen, vooral van de buizerd. Omdat ook hier geen bomen gekapt worden voor de aanleg van de leiding zijn hier ook geen effecten te verwachten. Een punt van aandacht is mogelijk dat tijdens de kwetsbare periode (broedseizoen ligt tussen 1 februari en 31 augustus. De feitelijke periode is per situatie en jaar verschillend) er wel rekening gehouden moet worden met een broedende buizerd in de omgeving van het plangebied. Conform het Kennisdocument buizerd<sup>27</sup> mag op het moment dat er jongen aanwezig zijn in het nest, deze niet binnen 50 tot 75 meter benaderd worden door mensen of materieel. Er is variatie in die afstand mogelijk afhankelijk van de situatie. Door te werken conform het Werkprotocol Buizerd van het Havenbedrijf worden effecten gemitigeerd en overtreding van de Wnb voorkomen. In de praktijk betekent dit vooral dat er onder ecologische begeleiding gewerkt wordt en dat er dus voorafgaand aan werkzaamheden gekeken wordt waar nesten met jongen zijn en bij die nesten in principe altijd 75 meter afstand gehouden wordt.

De rugstreeppad is regelmatig aangetroffen en een beschermde soort. Deze soort zal voor haar leefgebied gebruik maken van de leidingstrook en andere terreinen met dynamisch beheer. Mitigerende maatregelen zijn nodig en technisch goed uitvoerbaar. Het Havenbedrijf heeft ook voor deze soort een gedetailleerd werkprotocol opgesteld. Door te werken conform dit protocol worden overtredingen van de Wnb voorkomen.

<sup>27</sup> BIJ12, juli 2017. Kennisdocument Buizerd

Belangrijke aspecten ten aanzien van de aanleg van de leidingen zijn conform het Werkprotocol:

- Werkzaamheden aan winterrustplaatsen uitvoeren tussen april en september. Als het een belangrijke winterrustplaats is deze compenseren met de aanleg van een vervangende winterrustplaats, bijvoorbeeld een zandhoop (waarin de dieren zich minimaal 1 meter diep in kunnen ingraven).
- Tijdens de voortplantingsperiode de voortplantingswateren ontzien en een beschermingszone van 10 meter aanhouden.
- Bij werkzaamheden die tussen 1 mei en 1 november plaatsvinden de aanwezige dieren wegvangen door een ter zake kundige, bij voorkeur in september. Weggevangen dieren worden op een daarvoor geschikte locatie in de directe nabijheid teruggeplaatst.

Deze mitigerende maatregelen vereisen nadere informatie over het voorkomen van de winterrustplaatsen en voortplantingswateren. Dat kan van jaar tot jaar verschillen. Daarvoor zullen de resultaten van de jaarlijkse inventarisaties gebruikt worden en op basis daarvan zullen maatregelen in een ecologisch werkprotocol voor de aanleg van de leiding opgenomen worden. Eventueel aanvullend op deze maatregelen zullen tracés waar rugstreeppadden voor kunnen komen ook door middel van amfibieënrasters tijdelijk ontoegankelijk gemaakt worden.

De bekende voortplantingswateren van de rugstreeppad liggen overigens altijd buiten de leidingstrook (vaak zijn het bermsloten) en voor zover bekend liggen ook winterverblijfplaatsen vooral langs de randen en buiten de leidingstrook. Door de aanleg onder ecologische begeleiding uit te voeren zal overtreding van de Wnb ten aanzien van deze soort voorkomen worden.

#### **Tracédeel Suurhoffbrug – Margriethaven**

Zie voor vleermuizen, vogels met jaarrond beschermde nesten, rugstreeppad en glad biggenkruid de vorige tracés. In dit gebied zijn duidelijk meer waarnemingen van bruinvissen en zeehonden. De verwachting is dat er geen effecten zullen zijn op deze soorten door de leidingaanleg omdat er geen werkzaamheden in het water plaatsvinden.

De schubvaren komt alleen op muren voor en muren waarop deze soort kan voorkomen zijn niet aanwezig binnen de leidingstrook.

Voor de groenknolorchis is van belang dat de belangrijkste standplaatsen niet beschadigd worden. Deze soort komt eigenlijk maar op een groeiplaats voor. Deze ligt in een vochtiger gebied naast de leidingstrook. Daar is invloed van grondwater die voor de juiste condities zorgt. De aanleg van de leiding zelf zal de groeiplaats niet aantasten, maar bij eventuele bemaling moet voorkomen worden dat deze soort er nadeel van ondervindt. Ook voor deze soort is een werkprotocol opgesteld maar deze geeft ten aanzien van de hydrologie geen specifieke maatregel. In de praktijk is deze soort buiten het groeiseizoen (april – juli) niet erg kwetsbaar voor verdroging omdat de soort dan in rust is als knol. Dus door te werken buiten de kwetsbare periode of ervoor te zorgen dat er geen verdroging of vernatting optreedt zijn negatieve effecten goed te voorkomen. In dat geval kan overtreding van de Wnb uitgesloten worden.



Deel 1.3 zuid op basis van NDDF

Figuur 10.9 Tracédeel Suurhoffbrug - Margriethaven

De zandhagedis komt maar weinig voor in het plangebied. Het plangebied is redelijk geschikt als leefgebied aangezien dit een soort is die vooral voorkomt in lage, open vegetaties met open zand. Daarbij heeft de soort een voorkeur voor warme zuidgeoriënteerde taluds en hellingen en in ieder geval wat reliëf. Daarom is deze soort vooral te verwachten langs de randen van de leidingstrook op de taluds van berm sloten en dergelijke. Midden op de leidingstrook is er te weinig dekking. Door voor aanvang van de werkzaamheden de werkstrook kort te maaien wordt voorkomen dat de zandhagedis daar toch komt. Omdat de soort mobiel is, zal deze de leidingstrook ter plekke van de werkzaamheden ontlopen. Na de werkzaamheden zal deze soort de strook weer kunnen gebruiken als foerageergebied. Enige verstoring is dus mogelijk maar overtreding van de Wnb is niet te verwachten als de werkstrook tijdig ontdaan wordt van schuilplaatsen.

### Tracédeel Margriethaven – Maasmond of Suurhoffbrug – Maasmond (kruising Yangtzekanaal)

Duidelijk is dat de kust druk gebruikt wordt door zeezoogdieren. Door de gestuurde boring vanaf het land zijn effecten op deze soorten onwaarschijnlijk. Voor het landdeel gelden dezelfde conclusies als voor de voorgaande tracédelen. Twee van de drie mogelijke locaties voor het compressorstation liggen in dit tracé (Edisonbaai en Europaweg).



Deel 1.4 zuid op basis van NDDF

Figuur 10.10 Tracédeel kruising Yangtzekanaal

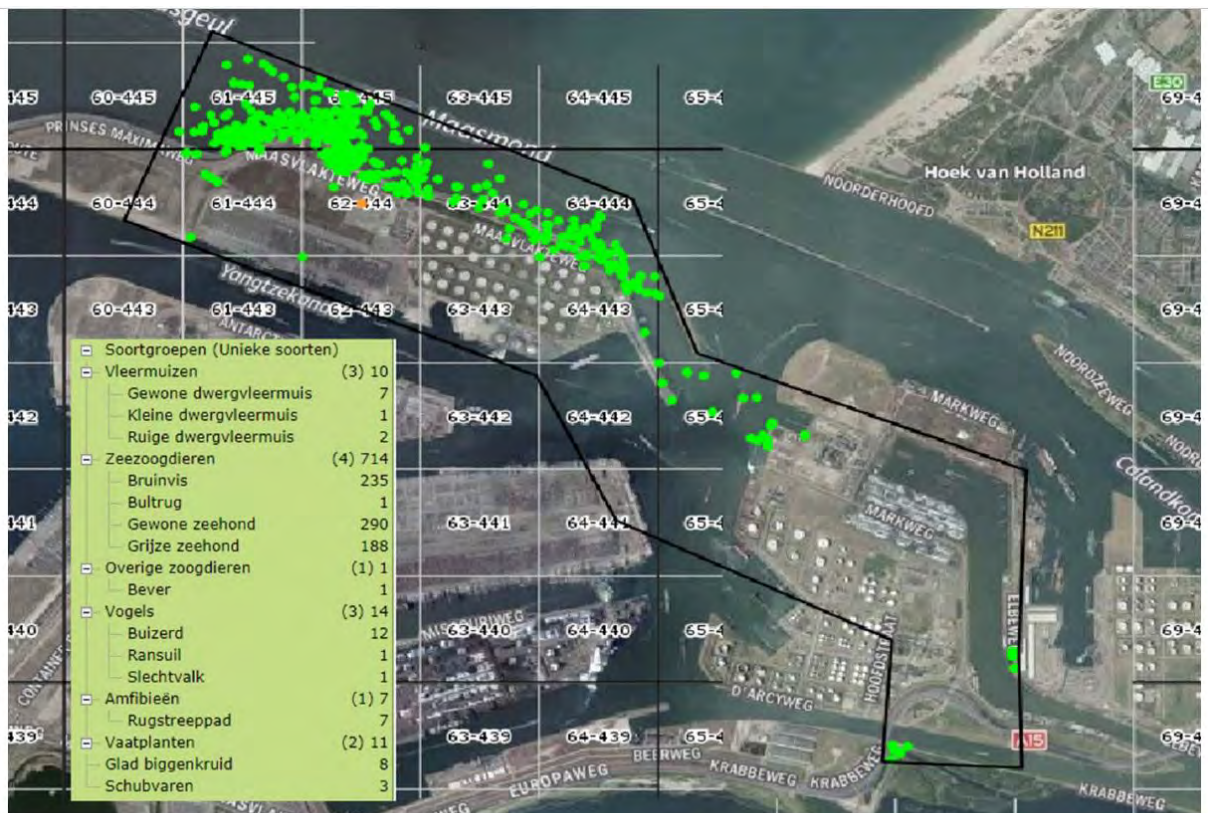
### Noordelijk tracédeel

Langs dit noordelijke tracédeel zijn relatief weinig waarnemingen op het land. In dit tracédeel ligt ook de locatie voor compressorstation aan de Aziëweg. Van die locatie zijn geen waarnemingen bekend.

### Overige soorten

Het bruin blauwtje en duinbekermos komen naar verwachting lokaal voor in de leidingstrook. Beide hebben baat bij de dynamiek en het huidige beheer zoals dat nu plaats vindt omdat hierdoor de schrale en open condities behouden blijven. De aanleg van de leiding heeft tot gevolg dat een deel van de vegetatie en bodem van de leidingstrook verstoord worden maar dat zorgt ook voor verjonging van dat gebied. Omdat het grootste deel van geschikte habitats voor deze soorten buiten de leidingstrook ligt en ook een groot deel van de vegetatie van de leidingstrook behouden blijft, is er ook tijdens de aanleg voldoende leefgebied over voor deze soorten en zullen ze na de aanleg weer gebruik kunnen maken van de hele leidingstrook.

Daarom wordt ook voor deze soorten geen blijvend negatief effect verwacht.



Deel 1.5 zuid op basis van NDDF

Figuur 10.11 Tracédeel Noord

### Effecten transportleiding lage druk aanlegfase (-)

Uit de beschrijvingen van de tracé-segmenten blijkt dat de effecten voor beschermde soorten beperkt zijn bij de aanleg van de transportleiding, mits bij de aanleg de benodigde beschermende maatregelen zijn getroffen. Dit leidt tot een beperkt negatieve score (-).

### Effecten compressorstation aanlegfase (-)

De aanleg is vergelijkbaar met andere infrastructuur in het havengebied zoals deze regelmatig plaatsvindt. Ter plekke van de alternatieve bouwlocaties zijn geen bijzondere of beschermde natuurwaarden bekend waardoor er ook geen effecten zijn op soorten. Effecten op algemeen voorkomende soorten, waaronder bodembroedende broedvogels, kunnen voorkomen worden door het toepassen van de mitigerende maatregelen uit de werkprotocollen en de gedragscode van het Havenbedrijf. De effecten van de aanleg van het compressorstation op beschermde soorten zijn dus nihil tot licht negatief (-)

### Effecten transportleiding hoge druk aanlegfase (-)

Vanaf het compressorstation bevindt de transportleiding naar platform P18-A zich grotendeels in de zeebodem. Een deel vanaf het compressorstation tot aan de kruising met de zeekering bevindt zich echter op land en wordt hier mee-beoordeeld. De lengte van dit leidingtracé is afhankelijk van de keuze van de locatie voor het compressorstation en de keuze van het tracé kruising Maasgeul. De kruising van de zeekering vindt plaats door een boring vanaf land.

De aanleg van het tracé kan leiden tot verstoring van kustvogels. Bij de vergraving van de leidingstrook geldt dat de effecten op soorten overeen komen met de eerder beschreven effecten voor het leidingtracé tot aan het compressorstation.

De boring zorgt voor een statische en voorspelbare verstoring die vergelijkbaar is met vele andere verstoringen in het havengebied qua intensiteit van geluid, bewegingen of verlichting.

De effecten worden gescoord als licht negatief (-).

#### **Mitigerende maatregelen uitvoering werkzaamheden**

Het is van belang om ca. 1,5 á 2 jaar voor aanvang van de werkzaamheden in het veld een actuele controle op beschermde soorten uit te voeren. Deze doorlooptijd is nodig om te constateren of eventuele soorten aanwezig zijn en om mogelijke mitigerende maatregelen te treffen.

#### **Effecten transportleiding lage en hoge druk gebruiksfase (0)**

Tijdens de gebruiksfase van de transportleiding zal er op maaiveld vrijwel niets gebeuren dat afwijkt van de referentiesituatie. De leidingstrook wordt beheerd conform het werkprotocol waardoor de soorten die er nu voorkomen daar voor kunnen blijven komen. In het kader van de Wnb zijn geen effecten op soorten te verwachten tijdens de gebruiksfase.

#### **Effecten compressorstation gebruiksfase (0)**

Tijdens de gebruiksfase van het compressorstation vinden vrijwel alle activiteiten (pompen, koelen) binnen de gebouwen plaats. De voornaamste invloeden op de omgeving zijn daarbij geluidsproductie en lozing van koelwater. De geluidsproductie is voorspelbaar en dusdanig laag dat er geen effecten zijn op in de omgeving voorkomende diersoorten.

De lozing van koelwater zorgt voor een warmwaterpluim. Deze is nader beschreven in hoofdstuk 5.3. Uit berekeningen blijkt dat de warmtepluim binnen de criteria blijft ten aanzien van maximale temperatuur en temperatuurverschillen die hier vanuit waterwetgeving voor gesteld zijn. De invloed van de extra lozing is het sterkst aan het wateroppervlak. Daar is de gemiddelde opwarming rond 0,2 à 0,3 graden Celsius. Richting de bodem neemt de opwarming als gevolg van de lozing af. Bij de bodem is de stijging van de watertemperatuur beperkt tot minder dan 0,1 graden Celsius. In de zomerperiode kan deze extra opwarming leiden tot een kleine versterking van het risico van algenbloei waardoor het oppervlaktewater als leefgebied in kwaliteit afneemt. Het belang van dit oppervlaktewater als leefgebied is echter zeer beperkt. Het havenbekken heeft vooral in de winter enige functie als rustplek tijdens slecht weer voor overwinterende vogels. Onder die condities is een marginaal hogere temperatuur van het oppervlaktewater zeker niet negatief. Daarom zijn de effecten beoordeeld als nihil.

#### **Afsluitfase (-)**

In de afsluitfase wordt de leiding waarschijnlijk opgegraven. De effecten daarvan zullen vergelijkbaar zijn met de aanlegfase en mits de mitigerende maatregelen nageleefd worden zal er ook dan geen sprake zijn van een overtreding van de Wnb.

#### **Effecten alternatief leidingtracé zuid**

De effecten in de aanlegfase en de gebruiksfase zijn voor het alternatieve leidingtracé zuid vergelijkbaar met de effecten in de voorgenomen activiteit.

### **Effecten varianten compressorstation**

De effecten in de aanlegfase en de gebruiksfase zijn voor de varianten bij de locaties compressorstation vergelijkbaar met de effecten in de voorgenomen activiteit.

## **10.4.2 Stikstofverspreidingsberekeningen**

In de luchthoofdstukken (hoofdstukken 9 voor het landdeel, 18.4 voor het zeedeel van de transportleiding en 19.2 voor het platform) zijn berekeningen uitgevoerd van stikstofemissie bij verschillende onderdelen van de Porthos-infrastructuur. De beoordeling van de effecten op Natura 2000-gebieden heeft in vier stappen plaatsgevonden, zoals in het onderstaand schema is weergegeven. Binnen de vier stappen zijn optimalisaties uitgevoerd, waarmee de toetsing in het MER heeft plaatsgevonden en uiteindelijk tot de onderbouwing is gekomen van de aanvraag Wnb.

In bijlage 8 wordt in detail ingegaan op de berekeningen van stikstofdepositie. Onderstaand zijn de bevindingen weergegeven.

### **Stap 1: vaststellen bronnen stikstofemissie**

De berekeningen hebben een overzicht opgeleverd van de bronnen waar stikstofemissie optreedt, de intensiteit van de emissies en de duur van de emissies. Op basis hiervan is er een totaaloverzicht van de stikstofemissies, waarbij onderscheid is gemaakt tussen de aanlegfase en de gebruiksfase.

### **Stap 2: vaststellen stikstofdepositie**

De berekende stikstofemissies zijn gebruikt om te komen tot verspreidingsberekeningen en in het verlengde daarvan stikstofdepositie. De stikstofdepositie in Natura 2000-gebieden is per gebied vastgesteld met behulp van het landelijk beschikbaar gestelde programma AERIUS-Calculator.

### **Stap 3: mitigatie**

Een gedeelte van de stikstofdepositie in de aanlegfase kan worden gemitigeerd door het tijdelijk overnemen van vergunde stikstofdeponitruimte van een nabijgelegen bedrijf. De tijdelijke vermindering van de activiteiten leidt tot vermindering van stikstofdepositie en als gevolg daarvan tot afname van de stikstofdepositie. Met behulp van AERIUS-berekeningen kan worden vastgesteld in welke mate de hiermee vrijkomende stikstofdeponitruimte, ter plaatse van de door de aanlegfase van Porthos veroorzaakte stikstofdepositie op habitats, ten goede kan komen van de aanleg van de CCS-infrastructuur Porthos.

Stap 1, 2 en 3 zijn beschreven in detail in bijlage 8.

### **Stap 4: passende beoordeling**

De ecologische beoordeling van de berekende stikstofdepositie wordt samen met de andere effecten op natuur afgewogen in de Passende Beoordeling, welke onderdeel uit maakt van de Wnb-aanvraag.

Stap 4 is beschreven in bijlage 4.

In eerste instantie wordt ingegaan op de stikstofdepositie in de aanlegfase. Daarna wordt er aandacht besteed aan de stikstofdepositie in de gebruiksfase.



## Stap 1 – Emissiebronnen en cumulatieve emissie

### Emissiebronnen - aanlegfase

Concreet zijn in de aanlegfase de volgende stikstof emitterende bronnen te onderscheiden:

Aanleg transportleiding inclusief boringen:

- Extra verkeer van en naar projectlocatie;
- Extra verkeer op de projectlocatie, lossen en laden vrachtvoertuigen, inzet mobiele werktuigen.

Aanleg compressorstation:

- Extra verkeer van en naar projectlocatie, inzet mobiele werktuigen.

Aanleg transportleiding op zee:

- Boring onder de zeewering, aanleg door Maasgeul, aanleg leiding in de zeebodem, aansluiting middels riser op het platform P18-A.

Platform en putten:

- Extra verkeer van en naar platform (schepen en helikopters), ombouw platform en putten.

### Cumulatieve stikstofemissie aanlegfase Porthos infrastructuur

De realisatie van de voorgenomen activiteit leidt tot een eenmalige emissie gedurende twee jaar van 76,92 ton NO<sub>x</sub> per jaar. De totale stikstofemissie van 76,92 ton NO<sub>x</sub> per jaar is uitgesplitst in de verschillende projectonderdelen, om inzicht te bieden in welk onderdeel welke emissie veroorzaakt. In onderstaande tabel is te zien dat de meeste emissie afkomstig is van de projectonderdelen op zee. De projectonderdelen op land zijn echter dichterbij de omringende Natura 2000-gebieden gelegen.

Tabel 10.3 Resultaten stikstofemissie projectonderdelen aanlegfase

	Voorgenomen activiteit (noordelijk tracé, kruising Maasgeul trenching)
Emissievracht NO <sub>x</sub>	76,92 ton/jaar
Projectonderdeel	ton NO <sub>x</sub> /jaar
Aanleg leiding onshore	0,89
Aanleg compressorstation	0,78
Verkeersaantrekkende werking	0,83
Kruising Maasgeul (inclusief uitredepunt)	20,90
Aanleg leiding offshore	16,75
Aansluiting platform en ombouw putten	11,19
Ombouw platform en putten	25,59

## Stap 2 – Vaststellen stikstofdepositie

### Stikstofdepositie - aanlegfase

De stikstofdepositie is vastgesteld door:

- Overzicht op te stellen van de emissiebronnen en omvang van emissie;
- Hierbij optimalisaties in de wijze van uitvoering mee te nemen.

Als gevolg van de aanleg van Porthos vindt een geringe eenmalige depositie van stikstof plaats in 130 Natura 2000-gebieden in Nederland. Dichtbij de bron is deze depositie maximaal 0,40 mol/ha/jaar (Natura 2000-gebied Solleveld & Kapittelduinen). Naarmate de afstand van de bron groter wordt, neemt de depositietoename af, tot 0,01 mol/ha/jaar in relatief verafgelegen Natura 2000-gebieden in Friesland, Groningen en Limburg. De resultaten van de Natura 2000-gebieden met de hoogste depositiebijdragen (>0,1 mol/ha/jaar voor de voorgenomen activiteit) zijn in de onderstaande tabel opgenomen.

Tabel 10.4 Resultaten stikstofdepositie nabijgelegen Natura 2000-gebieden

	Voorgenomen activiteit (noordelijk tracé, kruising Maasgeul trenching)
<b>Emissievracht NO<sub>x</sub></b>	<b>76,92 ton/jaar</b>
<b>Gebieden</b>	<b>mol/ha/jaar</b>
Solleveld & Kapittelduinen	0,40
Voornes Duin	0,25
Westduinpark & Wapendal	0,27
Meijendel & Berkheide	0,21
Voordelta	0,15
Kennemerland-Zuid	0,15
Duinen Goeree & Kwade Hoek	0,13
Coepelduynen	0,13
Grevelingen	0,11
Noordhollands Duinreservaat	0,10
Kop van Schouwen	0,08
Schoolse Duinen	0,08

### Varianten

De stikstofdepositie in de nabijgelegen Natura 2000-gebieden is voor de verschillende varianten zoals besproken in hoofdstuk 3 doorgerekend. Hieruit is gebleken dat de varianten leiden tot een stikstofemissie vergelijkbaar met de voorgenomen activiteit. Voor de depositie volgen de volgende observaties uit berekeningen:

- Voor de variant zuidelijk tracé zal een hogere depositie in het Voornes Duin zijn, omdat het zuidelijke tracé vlak naast dit natuurgebied gelegen is. Voor natuurgebieden ten noorden van het havengebied geldt dat er in deze variant een beperkt lagere depositie plaats zal vinden;

- Voor de variant kruising Maasgeul HDD-boring zal een beperkt hogere depositie in alle natuurgebieden zijn, omdat deze variant dichterbij de kust en dus bij de natuurgebieden gelegen is. Het verschil in emissie tussen de variant en de voorgenomen activiteit is beperkt.

#### Onderzochte optimalisatie stikstofdepositie voor de aanlegfase

Reductie van stikstofemissie kan worden verkregen door het toepassen van Stage IV-materieel, bouwstroom, het aanbrengen van NO<sub>x</sub>-filters en het gebruik maken van andere brandstoffen

#### ■ Stage IV-materieel (opgenomen in voorgenomen activiteit)

Als optimalisatie is voor alle mobiele werktuigen uitgegaan van bouwjaar vanaf 2014 (Stage klasse IV), waaronder de aggregaten. Eerder is voor de aggregaten uitgegaan van Stage klasse IIIa. Het toepassen van Stage IV-materieel heeft tot een reductie van circa 16 ton NO<sub>x</sub> per jaar en is daarmee een effectieve optimalisatie die doorgevoerd is door Porthos.

Tabel 10.6 laat zien dat stage IV materiaal al is opgenomen in de geoptimaliseerde werkwijze. In de rechterkolom is aangegeven wat de stikstofemissie bedraagt zonder deze maatregel.

Tabel 10.6 Resultaten reductie stikstofemissie door toepassing Stage IV-materieel in plaats van Stage IIIa-materieel (groen zijn veranderde waarden)

	Voorgenomen activiteit (noordelijk tracé, kruising Maasgeul trenching) – Stage IV- materieel	Voorgenomen activiteit (noordelijk tracé, kruising Maasgeul trenching) – Stage IIIa- materieel
Emissievracht NO <sub>x</sub>	76,92 ton/jaar	92,88 ton/jaar
Projectonderdeel	ton NO <sub>x</sub> /jaar	ton NO <sub>x</sub> /jaar
Aanleg leiding onshore	0,89	10,54
Aanleg compressorstation	0,78	7,08
Verkeersaantrekkende werking	0,83	0,83
Kruising Maasgeul (inclusief uittredepunt)	20,90	20,90
Aanleg leiding offshore	16,75	16,75
Aansluiting platform	11,19	11,19
Ombouw platform en putten	25,59	25,59

#### ■ Bouwstroom

Een mogelijke optimalisatie is de toepassing van bouwstroom voor aggregaten. Door het elektrificeren van deze apparaten worden verbrandingsemissies voorkomen. De toepassing van bouwstroom bij de aanleg van de leiding op zee wordt bemoeilijkt door het feit dat de werkzaamheden zich continu verplaatsen. Voor bouwstroom zijn namelijk vaste punten noodzakelijk waar elektriciteit kan worden onttrokken. De toepassing van bouwstroom op zee is niet mogelijk vanwege het ontbreken van voorzieningen.

De toepassing van bouwstroom op de voorgenomen activiteit is doorgerekend, om inzichtelijk te krijgen wat het effect is. Hiervoor is als uitgangspunt genomen dat de

aggregaten die gebruikt worden tijdens de aanleg van de leiding onshore en de bouw van het compressorstation worden vervangen door toepassing van bouwstroom. Daarnaast is uitgegaan van Stage IIIa-materieel.

Tabel 10.7 Verskil in stikstofemissie als gevolg van toepassing bouwstroom

Activiteit	Emissie NO <sub>x</sub> voorgenomen activiteit (kg/jaar) – Stage IIIa-materieel	Emissie NO <sub>x</sub> optimalisatie bouwstroom (kg/jaar)
Aggregaten aanleg leiding	7.300	934
Aggregaten aanleg compressorstation	2.111	623

Het toepassen van bouwstroom voor de onshore werkzaamheden is op basis van de nieuwste inzichten veel minder relevant geworden omdat de emissie-uitstoot van aggregaten fors lager is geworden door de toepassing van Stage IV-materieel.

#### ■ NO<sub>x</sub>-filters

Als alternatief op bouwstroom is de mogelijkheid van NO<sub>x</sub>-filters onderzocht. Deze kunnen toegepast worden op stilstaand materieel, waarvan de verbrandingsemissies doorheen geleid worden en de NO<sub>x</sub> uitgefilterd. Daarmee wordt voor aggregaten waarschijnlijk een restemissie bereikt die equivalent is aan het niveau van Stage IV-materieel.

#### ■ GTL-brandstoffen scheepvaart

GTL (Gas-to-Liquids) is een synthetische, vloeibare brandstof gemaakt van aardgas en zou daarmee een schoner alternatief op de diesel, MGO (Marine Gas Oil) en ULSD (Ultralaag zwavelgehalte diesel) zijn die momenteel door de in te zetten schepen gebruikt worden.

De toepassing van GTL voor schepen is doorgerekend. Hieruit komt dat het gebruik van GTL tot een reductie van circa 3 ton NO<sub>x</sub> per jaar leidt, zie onderstaande tabel. Hiermee is het effect van de optimalisatie beperkt vergeleken met de kosten die de toepassing met zich mee brengt. Deze optimalisatie is niet doorgevoerd door Porthos.

Tabel 10.8 Resultaten reductie stikstofemissie door toepassing GTL voor schepen (groen zijn veranderde waarden)

	Voorgenomen activiteit (noordelijk tracé, kruising Maasgeul trenching)	Voorgenomen activiteit (noordelijk tracé, kruising Maasgeul trenching) – GTL voor schepen
Emissievracht NO <sub>x</sub>	76,92 ton/jaar	73,05 ton/jaar
Projectonderdeel	ton NO <sub>x</sub> /jaar	ton NO <sub>x</sub> /jaar
Aanleg leiding onshore	0,89	0,89
Aanleg compressorstation	0,78	0,78
Verkeersaantrekkende werking	0,83	0,83
Kruising Maasgeul (incl. uitredepunt)	20,90	20,90
Aanleg leiding offshore	16,75	15,41
Aansluiting platform	11,19	10,31
Ombouw platform en putten	25,59	25,59

#### ■ Concluderend optimalisaties

Op basis van bovenstaande afweging is alleen de inzet van Stage IV materieel als optimalisatie in de bovenstaand gepresenteerde berekeningen opgenomen.

#### Extern salderen

Indien intern salderen niet mogelijk is (wat het geval is omdat Porthos een nieuwe activiteit betreft) kan extern salderen uitkomst bieden. Vooralsnog blijkt dat de regeling voor extern salderen alleen van toepassing is op een permanente situatie, waarbij definitieve overdracht plaatsvindt van stikstofdepositieruimte. Voor de stikstofdepositie gedurende de twee jaar van de aanlegfase, kan hiervan geen gebruik worden gemaakt.

#### Stap 3 – Mitigatie stikstofdepositie

Door Porthos is onderzocht of de stikstofdepositie in de aanlegfase kan worden gemitigeerd door het tijdelijk overnemen van vergunde stikstofdepositieruimte van een nabijgelegen bedrijf.

#### Tijdelijke beperking stikstofdepositie door Gate Terminal B.V.

Gate Terminal B.V. is bereid en in staat om gedurende de aanlegfase van de CCS-infrastructuur Porthos minder schepen te ontvangen dan vergund. De tijdelijke vermindering van de scheepsbewegingen bij Gate Terminal B.V. leidt tot afname van de stikstofdepositie. De hiermee vrijkomende stikstofdepositieruimte zal ten goede komen van de aanleg van de CCS-infrastructuur Porthos.

Gate Terminal B.V. verplicht zich gedurende de aanlegfase van de CCS-infrastructuur Porthos de onderstaande scheepsbezoeken niet uit te voeren:

1. Aanlanding van 65 grote zeeschepen per jaar;
2. Aanlanding van 48 kleine tankers;
3. Aanlanding van 171 binnenvaartschepen;
4. Of iedere andere combinatie van een vermindering van scheepsbewegingen die ten minste dezelfde stikstofdepositieruimte oplevert als de combinatie tussen 1. tot en met 3. hiervoor.

Ter borging van de tijdelijke overname van stikstofdepositieruimte als mitigerende maatregel, hebben Porthos Development C.V. en Gate Terminal B.V. een overeenkomst afgesloten. In de overeenkomst is de bovenstaande beperking van activiteiten bij Gate Terminal B.V. vastgelegd. Hiermee is geborgd dat de betreffende stikstofdepositieruimte niet dubbel wordt benut.

#### Onderbouwing met behulp van AERIUS berekening

Er is een AERIUS verschilberekening (bijlage A1) uitgevoerd, waarbij per Natura 2000-gebied is vastgesteld wat de netto stikstofdepositie is tijdens de aanlegfase van de Porthos infrastructuur, waarbij de activiteiten bij Gate terminal B.V. zijn gereduceerd, zoals bovenstaand benoemd. Uit de berekeningen blijkt dat op de Natura 2000-gebieden sprake is van een tijdelijke netto afname ten opzichte van de vergunde depositieruimte van Gate terminal B.V. (zie tabel 10.9). Deze tijdelijke afname toont aan dat de verminderde activiteiten van Gate Terminal B.V. (vanwege de verminderde scheepvaart) leidt tot een grotere afname in stikstofdepositie dan de toename veroorzaakt door de aanlegwerkzaamheden van de Porthos CCS-infrastructuur. Netto zal de aanlegfase van

Porthos inclusief mitigerende maatregel niet leiden tot een toename van stikstofdepositie op Natura 2000-gebieden.

Tabel 10.9 Resultaten netto stikstofdepositie in nabijgelegen Natura 2000-gebieden na mitigatie

	Bijdrage Porthos	Mitigatie, reductie bijdrage GATE	Netto stikstofdepositie
Gebieden	mol/ha/jaar	mol/ha/jaar	mol/ha/jaar
Solleveld & Kapittelduinen	0,40	1,66	-1,26
Voornes Duin	0,25	0,50	-0,25
Meijendel & Berkheide	0,19	0,27	-0,08
Westduinpark & Wapendal	0,18	0,29	-0,11
Voordelta	0,15	0,26	-0,11
Coepelduynen	0,11	0,16	-0,05
Grevelingen	0,11	0,18	-0,07
Kennemerland-Zuid	0,10	0,16	-0,06
Duinen Goeree & Kwade Hoek	0,09	0,18	-0,09
Noordhollands Duinreservaat	0,09	0,14	-0,05
Kop van Schouwen	0,08	0,14	-0,06
Schoorlse Duinen	0,08	0,13	-0,05
Krammer - Volkerak	0,08	0,13	-0,05
Overige gebieden	< 0,08		< 0,00

### Stikstofdepositie - gebruiksfase

In de gebruiksfase de volgende stikstof emitterende bronnen te onderscheiden:

- Extra verkeer van en naar compressorstation en afsluiterlocaties;
- Verkeer van en naar platform;
- Het gebruik van de gasturbine op het platform, en naderhand eventueel stikstofarme dieselgeneratoren.

### Emissies platform

Zolang aardgas beschikbaar is voor de microgasturbine is de NO<sub>x</sub>-emissie afkomstig van voornamelijk de (gastestookte) microturbine voor de opwekking van elektriciteit en van de dieselmotor voor de aandrijving van de kraan gelijk aan hetgeen TAQA eerder heeft aangevraagd. De effecten op de stikstofgevoelige duingebieden en verder gelegen stikstofgevoelige Natura 2000-gebieden blijven dermate klein (geen rekenresultaten hoger dan 0,00 mol/ha/j), dat een vergunningaanvraag in het kader van gebiedsbescherming Wnb hiervoor niet noodzakelijk is.

De inzet van generatoren en verkeersbewegingen in de operationele fase leidt niet tot stikstofdepositie in Natura 2000-gebieden boven 0,00 mol/ha/jaar.

#### **Stap 4 – Passende beoordeling**

De Passende Beoordeling is uitgevoerd op basis van de bovenstaande informatie en als bijlage 4 opgenomen bij dit deelrapport Milieueffecten.

#### **10.4.3 Natura 2000-gebieden en NNN gebieden**

Er zijn vier activiteiten die mogelijk effect hebben op Natura 2000-gebieden en NNN-gebieden namelijk:

- Stikstofdepositie (alleen Natura 2000-gebieden);
- verstoring door geluid;
- verstoring door licht;
- mogelijke effecten van koelwaterlozing.

Deze onderwerpen worden in volgende paragrafen behandeld.

#### **Effecten van stikstofdepositie aanlegfase (-)**

In hoofdstuk 10.4.2 zijn de effecten van stikstofdepositie op Natura 2000-gebieden beschreven. Door het toepassen van het materiaal/materieel zoals beschreven in bijlage 8 en de mitigatie kan het resterende effect als licht negatief worden gescoord (-).

De stikstofdepositie is voor het zuidelijke tracé zonder externe salderen vergelijkbaar met de stikstofdepositie bij de voorgenomen activiteit. Voor het MER betekent dit een negatieve score met het belang na te gaan welke mitigerende maatregelen mogelijk zijn.

#### **Effecten van stikstofdepositie gebruiksfase (0)**

Er is geen toename berekend hoger dan 0,00 mol/ha/jaar. Het effect op Natura 2000-gebieden wordt daarmee geclassificeerd als nihil (0).

Naast de effecten van stikstofdepositie wordt onderstaand de mogelijke effecten beschreven van verstoring door geluid en licht.

#### **Effecten van verstoring door geluid (0)**

Bij de aanleg van de leidingen zorgen verkeer, materieel en boorinstallaties voor geluid (zie voor meer informatie hoofdstuk 8 Geluid). Dit geluid kan verstorend werken op nabije Natura 2000-gebieden als er:

- geluidgevoelige natuurwaarden aanwezig zijn in die Natura 2000-gebieden;
- de geproduceerde geluidsniveaus hoog genoeg zijn om verstorend te werken.

Op voorhand is al duidelijk dat het grootste deel van het tracé van de leidingen (alle varianten) zover weg ligt van Natura 2000-gebieden dat geluid van de leidingaanleg of bouw van het compressorstation wegvalt tegen het achtergrondgeluid van de haven met haar wegen, schepen en industriële installaties. Veel van dezelfde typen geluidsbronnen voor de aanlegfase zijn vrijwel altijd wel ergens in het havengebied te horen en veel diersoorten zullen daar ook een bepaalde gewenning aan hebben.

Het meest dichtbij het tracé liggen de Natura 2000-gebieden de Voordelta en Voornes Duin. De Voordelta is onder meer aangewezen voor de grijze zeehond en de gewone zeehond en een groot aantal vogelsoorten. Dit betreft in alle gevallen niet-broedvogelsoorten.

Voornes Duin is onder meer aangewezen voor de noordse woelmuis. Alle overige doelen betreffen habitattypen of soorten die niet gevoelig zijn voor geluid.

De afstand van de leiding tot het Natura 2000-gebied is op de meest dichtbijgelegen delen orde grootte 100 meter. Dat is bij het zuidelijke tracé bij de Europaweg. Omdat echter voor alle alternatieve locaties wegtransport nodig is die ook over diezelfde Europaweg gaat, is er qua geluidverstorend geen verschil voor de alternatieve leidingtracés en compressorlocaties.

### **Aanlegfase**

De aanleg van de transportleiding en het compressorstation is vergelijkbaar met andere infrastructuur in het havengebied zoals deze regelmatig plaatsvindt. De voor geluid meest intensieve bouwperiode is de fase waarin de heistellingen in bedrijf zijn voor de fundering van het compressorstation. Gedurende deze periode vinden ook verkeersbewegingen met vrachtverkeer plaats en zijn generatoren op het terrein in werking. Ook kan bronbemaling plaatsvinden en zijn luchtcompressoren in bedrijf. Uitgangspunt is dat gedurende deze periode, welke ten hoogste enkele weken in beslag neemt, ten hoogste 2 heistellingen volcontinu in bedrijf zijn gedurende een belangrijk deel (8 uur) van de dagperiode.

Waar mogelijk zal gebruik worden gemaakt van conventioneel heien, maar waar uit oogpunt van de bescherming van omliggende installaties dit vereist, worden de funderingspalen geschroefd.

Gezien het bronvermogen van het heien, circa 138 dB(A) voor twee stellingen, is het geluid van vrachtwagens, generatoren en ander materieel ondergeschikt. Ook de andere fasen van de bouw zijn akoestisch minder relevant dan de fase waarin de funderingen worden aangebracht.

Ter plekke van de varianten voor de locatie van het compressorstation zijn geen bijzondere of beschermde natuurwaarden bekend, waardoor er ook geen relevante effecten zijn op soorten.

De getoetste locaties voor het compressorstation liggen op ruime afstand van geluidgevoelige Natura 2000-gebieden, waardoor geen sprake is van directe effecten of aantasting van beschermde habitats of leefgebieden.

Indirecte effecten, door externe werking als gevolg van verstoring door geluid zijn niet aan de orde. De bronnen zijn relatief beperkt en door de afstand tot de geluidgevoelige Natura 2000-gebieden en de daarin voorkomende verstoringgevoelige soorten (in dit geval alleen vogelsoorten in de Voordelta), valt het geluid weg tegen de achtergrondbelasting afkomstig van de rest van de installaties van de Maasvlakte en scheepvaart. De voor de vogelsoorten relevante gebieden van de Voordelta liggen bovendien bijna overal geheel afgeschermd van de verstoringbronnen op de Maasvlakte door een hoge duinenrij.

De effecten van de aanleg van de transportleiding en het compressorstation op beschermde soorten zijn daarom nihil (0)



### **Gebruiksfase**

Transport van CO<sub>2</sub> door de transportleiding zal naar verwachting niet leiden tot geluidseffecten. Bij het compressorstation treedt wel geluid op, maar binnen de gestelde normen en veel lager dan tijdens de aanleg, zodat ook hier zeker geen sprake is van enig negatief effect op Natura 2000-gebieden. Hiervoor is de score nihil (0).

Effecten door geluid op het Natura 2000-gebied zijn in de aanlegfase en de gebruiksfase getoetst als nihil (0).

### **Effecten verstoring door licht (0)**

Bij de aanleg van de leidingen kan gebruik gemaakt worden van verlichting tijdens werkzaamheden of om werkplaatsen of depots te verlichten. Dit licht kan verstrend werken op nabije Natura 2000-gebieden als er:

- lichtgevoelige natuurwaarden aanwezig zijn in die Natura 2000-gebieden
- de lichtniveaus hoog genoeg zijn om verstrend te werken

Op voorhand is al duidelijk dat het grootste deel van het tracé van de leidingen (alle varianten) zover weg ligt van Natura 2000-gebieden dat licht van de leidingaanleg of bouw van het compressorstation wegvalt door uitdoving of wegvalt tegen de achtergrondverlichting van de haven met haar wegen, schepen en industriële installaties.

Het meest dichtbij het tracé liggen de Natura 2000-gebieden de Voordelta en Voornes Duin. De Voordelta is ondermeer aangewezen voor de grijze zeehond en de gewone zeehond en een groot aantal vogelsoorten. Dit betreft in alle gevallen niet-broedvogelsoorten.

Voornes Duin is ondermeer aangewezen voor de noordse woelmuis. Alle overige doelen betreffen habitattypen of soorten die zeker niet gevoelig zijn voor de hier relevante niveaus verlichting.

De afstand van de leiding tot het Natura 2000-gebied is op de meest dichtbijgelegen delen ordegrrootte 100 meter. Dat is bijvoorbeeld bij het zuidelijke tracé bij de Europaweg. Het is mogelijk dat hier bij de aanleg van de leiding verlichting toegepast wordt. Dat zal dan hooguit enkele weken nodig zijn. Eventuele verlichting tijdens de aanleg van de leiding zal niet tot het Voornes duin reiken omdat hier een hoge dijk ligt tussen het leidingtracé en de weg aan de noordkant en het Natura 2000-gebied aan de zuidkant. Effecten zijn daarom uitgesloten.

Het compressorstation op locatie Edisonbaai ligt dicht bij het uiterst noordoostelijke puntje van de Voordelta. Hier kan verlichting toegepast worden in zowel de aanleg als de gebruiksfase. Ook hier geldt dat er tussen de projectlocatie en het Natura 2000-gebied een zeer hoge dijk ligt (zie ook de foto van de locatie in 10.2.1).

Effecten door verlichting op het Natura 2000-gebied zijn in de aanlegfase en de gebruiksfase getoetst als nihil (0).

### **Effecten verstoring door koelwaterlozing (-)**

De lozing van koelwater zorgt voor een warmwaterpluim. Deze is nader beschreven in hoofdstuk 5. Uit berekeningen blijkt dat de warmtepluim binnen de criteria blijft ten aanzien

van maximale temperatuur en temperatuurverschillen die hier vanuit waterwetgeving voor gesteld zijn. De invloed van de extra lozing is het sterkst aan het wateroppervlak. Daar is de gemiddelde opwarming rond 0,2 à 0,3 graden Celsius. Richting de bodem neemt de opwarming als gevolg van de lozing af. Bij de bodem is de stijging van de watertemperatuur beperkt tot minder dan 0,1 graden Celsius.

In de zomerperiode kan deze extra opwarming leiden tot een kleine versterking van het risico van algenbloei waardoor het oppervlaktewater als leefgebied in kwaliteit afneemt. Het belang van dit oppervlaktewater als leefgebied is echter zeer beperkt. Het havenbekken heeft vooral in de winter enige functie als rustplek tijdens slecht weer voor overwinterende vogels. Onder die condities is een marginaal hogere temperatuur van het oppervlaktewater zeker niet negatief.

De koelwaterlozing heeft in het verlengde hiervan geen effecten op de nabijgelegen Natura 2000-gebieden. Effecten door koelwaterlozing op het Natura 2000-gebied zijn in de aanlegfase en de gebruiksfase getoetst als nihil (0).

#### **Conclusies Natura 2000-gebieden**

De van emissies van licht, geluid of koelwater hebben geen effect op de Natura 2000-gebieden. Voor stikstofdepositie geldt dat er tijdens de aanlegfase wel een licht negatief effect is (-), echter dit leidt niet tot een significante aantasting van de habitats. Er zijn geen effecten in de gebruiksfase.

## **10.5 Samenvatting effectbeoordeling natuur**

Bij het vaststellen van mogelijke effecten op de natuur is gekeken naar alle activiteiten die mogelijk invloed kunnen hebben. Dat betekent aanleg en gebruik van het landdeel van de transportleiding en van het compressorstation. Voor het bepalen van de stikstofdeposities zijn alle onderdelen van het Porthos project meegenomen inclusief de effecten van het zee-gedeelte van de transportleiding en het platform.

### **Aanlegfase**

#### **Effectbeoordeling beschermde soorten**

Omdat de aanleg van een leiding in de leidingstrook eigenlijk onderdeel is van het huidige gebruik van de leidingstrook, is deze aanleg nauwelijks anders dan 'normaal' gebruik. De aanwezige soorten planten en dieren zijn hier geheel aan aangepast en het Havenbedrijf heeft werkprotocollen opgesteld waardoor bij naleving daarvan negatieve effecten grotendeels worden voorkomen. Door deze verplichte maatregelen ook toe te passen bij de aanleg van de leidingen voor Porthos wordt gewerkt binnen de kaders van de gedragscode van het Havenbedrijf en worden overtredingen van de Wnb voorkomen.

Er zijn geen soorten aangetroffen waarvoor geen mitigerende maatregelen beschikbaar zijn ten aanzien van de uit te voeren werkzaamheden. Daarom lijkt er geen noodzaak om een ontheffing in het kader van de Wnb aan te vragen voor het aanleggen van de leiding of het bouwen van het compressorstation.

Als gevolg van de aanleg van de leiding en het compressorstation vindt hooguit een tijdelijk effect op soorten plaats. Het effect op beschermde soorten daarom in de aanlegfase als licht negatief (-) beoordeeld. In de gebruiksfase is het effect nihil. Voor het alternatieve tracé en

de varianten voor de compressorlocatie is het effect op beschermde soorten gelijk aan de score voor de voorgenomen activiteit.

#### **Stikstofdepositie in Natura 2000-gebieden**

De berekeningen van stikstofdepositie geven aan dat er stikstofdepositie optreedt in vier Natura 2000-gebieden tijdens de aanlegfase. Met een bedrijf zijn afspraken gemaakt over mitigatie, waardoor de stikstofdepositie zodanig beperkt is dat er geen sprake is van een significant effect. Dit is een beperkt negatieve score.

#### **Gebruiksfase**

Tijdens de gebruiksfase wordt geen verstoring van beschermde soorten voorzien en geen emissie die leidt tot stikstofdepositie in Natura 2000-gebieden.

#### **Afsluitfase**

Bij de afsluitfase zal een vergelijkbare verstoring van beschermde soorten en stikstofdepositie kunnen optreden als tijdens de aanlegfase.

#### **Vergelijking alternatieven**

Uit de beoordeling is naar voren gekomen dat voor alle alternatieven de effecten vergelijkbaar geïnclassificeerd worden. In het gebied komen verschillende beschermde soorten voor. Verstoring van beschermde soorten vindt in zeer beperkte mate plaats gedurende de aanlegfase van de transportleiding en het compressorstation.

#### **Vergelijking alternatieven - stikstofdepositie**

De alternatieven en varianten hebben vergelijkbare verstoring op beschermde soorten de voorgenomen activiteit.

De ligging van de locaties voor het compressorstation hebben beperkte invloed op de stikstofdepositie. De locatie Aziëweg bevindt zich wel gunstig ten opzichte van salderende bedrijven, zodat daar maximaal effect van verkregen kan worden.

Het zuidelijke tracé leidt tot een geringe hoeveelheid stikstofemissie en als gevolg hiervan tot beperkt meer stikstofdepositie. Dit treedt vooral op in het gebied ten zuiden van het tracé in Voornes Duin. Zonder de mogelijkheid van mitigatie scoren de alternatieven met het zuidelijke tracé als negatief (- -).

#### **NNN-gebieden**

Er is in de omgeving geen NNN gebied en er vindt geen verstoring plaats. Dit geldt tevens voor het alternatieve tracé en de varianten voor de compressorlocatie.

Tabel 10.10 Effectbeoordeling milieuthema Natuur - landdeel

Thema Aspect	Natuur Activiteit	Alternatief/Variant			
		N-Az	N-Ed	Z-Eu	Z-Ed
Beschermd soorten	Aanleg transportleiding lage druk	-	-	-	-
	Aanleg compressorstation	-	-	-	-
	Aanleg transportleiding hoge druk	-	-	-	-
	Gebruik compressorstation	0	0	0	0
Natura 2000- gebieden	Aanlegfase stikstofdepositie met mitigatie	-	-	--	--
	Gebruiksfase stikstofdepositie	0	0	0	0
Natuurnetwerk Nederland	Emissie van geluid	0	0	0	0
	Emissie van licht	0	0	0	0
	Koelwaterlozing	0	0	0	0

## 10.6 Leemten in kennis

Er is voldoende informatie over enerzijds de effecten van het initiatief en anderzijds de waarden en de kwetsbaarheid van de aanwezige natuurwaarden om de gevolgen van het initiatief op die natuurwaarden te kunnen beoordelen.

Voor het vaststellen van de mogelijke stikstofemissies en in het verlengde hiervan de te verwachten stikstofdepositie, is gerekend met kengetallen. Dit kan bij de uitvoering enigszins afwijken. De kengetallen zijn zodanig realistisch gekozen, dat de uitvoering binnen de hier bepaalde emissies moet kunnen plaatsvinden.

## 11 Externe veiligheid

Het thema externe veiligheid beschrijft de mogelijke effecten op externe veiligheid, gebaseerd op QRA berekeningen met het Safeti-model (8.21). De externe veiligheid wordt bepaald aan de hand van het plaatsgebonden risico en groepsrisico, voor het compressorstation en het landdeel van de transportleiding.

### 11.1 Wet en regelgeving

Voor dit MER zijn in verband met externe veiligheid de volgende juridische documenten van belang:

- Het Besluit externe veiligheid buisleidingen
- Het Besluit externe veiligheid inrichtingen
- Het bestemmingsplan, specifiek de daarin opgenomen veiligheidscontour

#### 11.1.1 Besluit externe veiligheid buisleidingen

Op 1 januari 2011 zijn het Besluit externe veiligheid buisleidingen (Bevb) en de bijbehorende Regeling externe veiligheid buisleidingen (Revb) in werking getreden. Hierin wordt de veiligheid van personen in de nabijheid van ondergrondse transportleidingen voor gevaarlijke stoffen geregeld. Op 17 juni 2014 is een wijziging gemaakt van de Revb met betrekking tot buisleidingen met CO<sub>2</sub>.

In het Bevb wordt beschreven dat het besluit van toepassing is op het vervoer van stoffen door buisleidingen die behoren tot een in het Revb aangewezen categorie. Ook wordt beschreven dat het besluit niet van toepassing is op leidingen in de territoriale zee van Nederland.

In het Revb worden transportleidingen ten behoeve van het transport van "specifieke stoffen met een uitwendige diameter van 70 mm of meer of een binnendiameter van 50 mm of meer en een druk van 1.600 kPa of meer" aangewezen. Derhalve is het Bevb van toepassing op de Porthos CO<sub>2</sub>-transportleiding.

Het Bevb geldt voor buisleidingen op land. Buisleidingen op zee zijn niet opgenomen in regelgeving met betrekking tot externe veiligheid en worden derhalve niet in de berekeningen meegenomen. De veiligheid van deze buisleidingen wordt normaal alleen getoetst aan industrie-eigen veiligheidseisen in relatie tot de veiligheid van werknemers werkzaam offshore.

De risico's van de ondergrondse buisleidingen onshore dienen berekend te worden in overeenstemming met de rekenmethodiek, bestaande uit de Handleiding Risicoberekeningen Bevb, versie nr. 2, uitgave 2014.

Voor kwetsbare objecten geldt een grenswaarde voor het plaatsgebonden risico van 10<sup>-6</sup> per jaar. Dit betekent dat er een kans van 10<sup>-6</sup> per jaar is, dat een persoon overlijdt als gevolg van een ongeval. Voor beperkt kwetsbare objecten geldt een richtwaarde van eveneens 10<sup>-6</sup> per jaar. Daarnaast geldt een oriëntatiewaarde voor het groepsrisico (zie nadere uitleg onder paragraaf 11.1.2).

### 11.1.2 Besluit externe veiligheid inrichtingen

In Nederland is in 2004 het Besluit externe veiligheid inrichtingen (Bevi) in werking getreden. Samen met de bijbehorende Regeling externe veiligheid inrichtingen (Revi) zijn hierin de risiconormen voor externe veiligheid met betrekking tot bedrijven (stationaire inrichtingen) met gevaarlijke stoffen vastgelegd.

Het besluit heeft als doel zowel individuele als groepen burgers een minimum beschermingsniveau te bieden tegen een ongeval met gevaarlijke stoffen. Om dit doel te bereiken verplicht het besluit de bevoegde gezagen Wet milieubeheer (Wm) en Wet ruimtelijke ordening (Wro) – in deze de gemeenten en provincies – afstand te houden tussen zogenaamde kwetsbare objecten en risicovolle bedrijven. Tevens beperkt het besluit het totale aantal aanwezige personen in de directe omgeving van een risicovol bedrijf. Veiligheidsrisico's met betrekking tot inrichtingen worden getoetst aan de grens- en richtwaarden voor het plaatsgebonden risico en aan een oriëntatiewaarde voor het groepsrisico (zie onderstaand).

#### **Plaatsgebonden risico: grens- en richtwaarden voor kwetsbare en beperkt kwetsbare objecten**

In het Bevi wordt onderscheid gemaakt tussen kwetsbare objecten en beperkt kwetsbare objecten:

- Kwetsbare objecten zijn bijvoorbeeld woningen, ziekenhuizen en dergelijke. De norm voor kwetsbare objecten is een grenswaarde<sup>28</sup> waar aan moet worden voldaan;
- Beperkt kwetsbare objecten zijn bijvoorbeeld kleinere kantoorgebouwen of bedrijfsgebouwen. De norm voor beperkt kwetsbare objecten is een richtwaarde<sup>29</sup>.

Voor kwetsbare objecten geldt een grenswaarde voor het plaatsgebonden risico van  $10^{-6}$  per jaar. Dit betekent dat er een kans van  $10^{-6}$  per jaar is, dat een persoon overlijdt als gevolg van een ongeval. Voor beperkt kwetsbare objecten geldt een richtwaarde van eveneens  $10^{-6}$  per jaar. Dezelfde normering geldt ten aanzien van buisleidingen die vallen onder het Bevb.

#### **Groepsrisico**

Voor het groepsrisico is een zogenaamde oriëntatiewaarde gedefinieerd. De oriëntatiewaarde heeft de functie van een 'thermometer' waarmee gevoel wordt verkregen voor de relatieve omvang van het groepsrisico. Het is geen 'harde' norm. Aan het groepsrisico is daarnaast een verantwoordingsplicht verbonden. De verantwoordingsplicht is een verplichting voor het bevoegd gezag. In haar verantwoording weegt het bevoegd gezag een aantal zaken af waaronder de mate van bestrijdbaarheid van en de mate van zelfredzaamheid bij een incident. Het groepsrisico is onder andere afhankelijk van de personendichtheid in de omgeving. De dichtheid in het zogenaamde invloedsgebied is bepalend. Personen buiten het invloedsgebied tellen niet mee in het groepsrisico. Als zich geen personen (in objecten) in het invloedsgebied bevinden, is het groepsrisico nihil.

De oriëntatiewaarde voor het groepsrisico voor inrichtingen is:

- De kans op een ongeval met 10 dodelijke slachtoffers is ten hoogste  $10^{-5}$  per jaar;
- De kans op een ongeval met 100 dodelijke slachtoffers is ten hoogste  $10^{-7}$  per jaar;

<sup>28</sup> Grenswaarde: hier moet aan worden voldaan.

<sup>29</sup> Richtwaarde: hier moet zoveel mogelijk aan worden voldaan.

- De kans op een ongeval met 1.000 dodelijke slachtoffers is ten hoogste  $10^{-9}$  per jaar.

De oriëntatiewaarde voor het groepsrisico voor buisleidingen is:

- De kans op een ongeval met 10 dodelijke slachtoffers is ten hoogste  $10^{-4}$  per jaar;
- De kans op een ongeval met 100 dodelijke slachtoffers is ten hoogste  $10^{-6}$  per jaar;
- De kans op een ongeval met 1.000 dodelijke slachtoffers is ten hoogste  $10^{-8}$  per jaar.

De verschillen tussen de oriëntatiewaarde voor inrichtingen en buisleidingen hebben te maken met verschillende in de wijze waarop de risico's worden berekend.

### 11.1.3 Veiligheidscontour van de Maasvlakte

Het bestemmingsplan voor de Maasvlakte bepaalt het ruimtelijk regime voor externe veiligheid. Belangrijk is dat er in het bestemmingsplan een veiligheidscontour is opgenomen: voor alle bedrijfsmatige activiteiten op de Maasvlakte (Maasvlakte 1 en 2) is een gemeenschappelijke veiligheidscontour vastgesteld. Nieuwe activiteiten dienen met hun  $10^{-6}$  plaatsgebonden risicocontour binnen deze veiligheidscontour te blijven. Figuur 11.1 geeft de vastgestelde veiligheidscontour weer.

De essentie van een veiligheidscontour is dat binnen de veiligheidscontour ruimte wordt gereserveerd voor risicovolle activiteiten en de bijbehorende  $10^{-6}$  plaatsgebonden risicocontouren. Buiten de veiligheidscontour is ruimte voor bestaande, geplande en nieuwe (kwetsbare) objecten. Een veiligheidscontour geeft daarmee duidelijkheid en flexibiliteit. Op deze manier wordt voorkomen dat ruimtelijke initiatieven onbedoeld doorkruist worden door bedrijfsuitbreidingen en/of vestigingen van risicovolle activiteiten en omgekeerd. De veiligheidscontour is een beleidsmatige begrenzing van de  $10^{-6}$  plaatsgebonden risico's van individuele inrichtingen en wordt op kaartbeeld weergegeven als een gebiedscontour. De veiligheidscontour heeft geen betrekking op het groepsrisico. Voor de waarborging van veiligheid in het gebied binnen de veiligheidscontour hebben diverse stakeholders in het havengebied een convenant getekend.

Binnen een veiligheidscontour hoeft niet te worden getoetst aan de grens- en richtwaarde voor het plaatsgebonden risico, mits sprake is van zogenaamde functionele binding (zie o.a. Artikel 16 Bevb).



Figuur 11.1. Veiligheidscontour Maasvlakten

Het CO<sub>2</sub>-compressorstation is aangewezen in Artikel 2, 1<sup>e</sup> lid onderdeel d van het Bevi. Deze aanwijzing is uitgewerkt in Artikel 1b onderdeel i van de Revi. Het uitvoeren van een QRA is daarom een verplichting. In het kader van het MER is de QRA opgesteld om vast te stellen



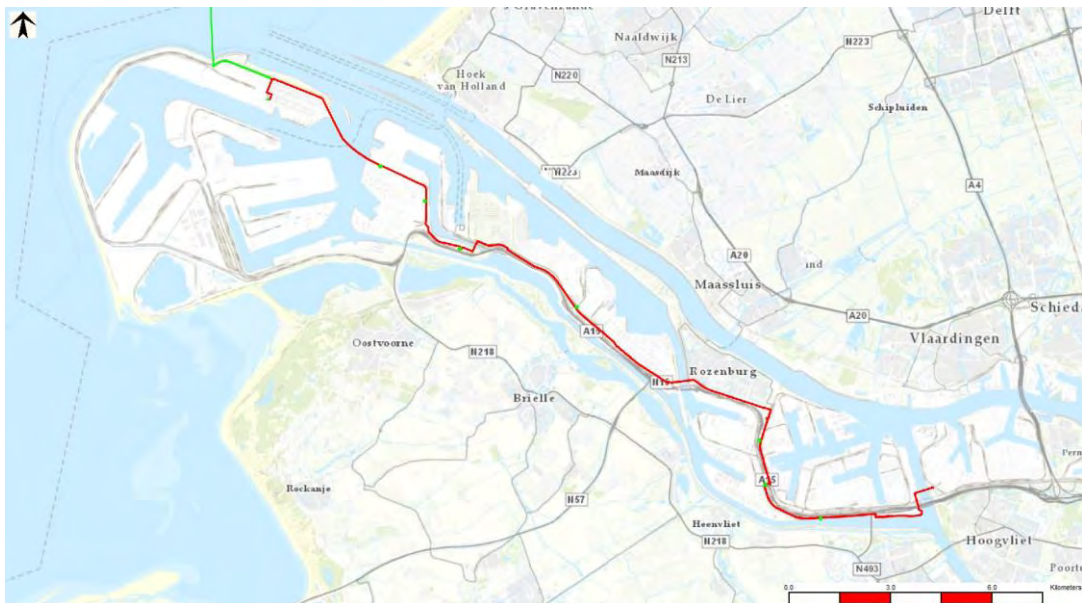
wat het risico van het CO<sub>2</sub> compressorstation is voor de omgeving. De resultaten worden getoetst aan de eisen zoals beschreven in het Bevi en aan de begrenzing van de veiligheidscontour.

## 11.2 Huidige situatie en autonome ontwikkelingen

### 11.2.1 Studiegebied

De transportleiding bestaat uit twee insluitsystemen van de afsluiter op de terreingrens van het oostelijk punt tot de afsluiter op de ingang van de compressielocatie, en vanaf de afsluiter op de uitgaande leiding van de compressorlocatie tot de afsluiter na de riser van platform P18-A.

De routing van de transportleiding over land wordt weergegeven in Figuur 11.2. De transportleiding zal met een horizontaal gestuurde boring onder de diverse kanalen en havens worden aangelegd.



*Figuur 11.2: Leiding tracé voorgenomen activiteit*

Er zijn drie tracés onderzocht, met bijbehorende compressorstation locaties. Daarnaast zijn apart de compressorstation locaties onderzocht. Met deze berekeningen is de externe veiligheid voor de vier alternatieven in beeld gebracht. Het vierde alternatief bestaat uit het zuidelijke tracé met het compressorstation bij de Edisonbaai en kan worden samengesteld uit de berekeningsresultaten van de eerste drie alternatieven.

De drie tracés kennen verschillende wateronderdoorgangen, welke allen een verschillende waterdiepte hebben. In Tabel 11.1 is voor de verschillende tracés de waterdiepte aangegeven per onderdoorgang.

Tabel 11.1. Diepte onderwaterdoorgangen

Water	Diepte m-mv	Tracé N-Ed	Tracé Z-Eu / Z-Ed	Tracé N-Az
Oude maas	-10,20	X	X	X
Calandkanaal	-12,65	X	X	X
Dintelhaven	-5,70	X	X	X
Beerkanaal	-23,65	X	-	X
Hartelkanaal	-6,10	-	X	-
Yangtzekanaal	-19,65	-	X	-

## 11.2.2 Autonome ontwikkelingen

Voor het aspect externe veiligheid zijn de volgende autonome ontwikkelingen van belang:

- Aanleg windmolens langs het tracé. De mogelijk toekomstige windmolens zijn meegenomen in de modelberekeningen met een eigen risico-contour.
- Aanleg Blankenburgtunnel, de ruimte voor de aanleg is meegenomen in het ontwerp.

### Nieuwe windturbines op de hard zeevering

Eneco heeft het voornemen om een windpark te realiseren op de waterkering van de Tweede Maasvlakte. Windturbine HZ01 van Windpark Maasvlakte bevindt zich het dichtst bij de locatie waar de transportleiding van Porthos de zeevering kruist. Er is een analyse uitgevoerd met een windturbine met een rotordiameter van 120 meter en een ashoogte van 76 meter<sup>30</sup>.

## 11.1 QRA-berekeningen met Safeti-NL 8.21

### Probitrelatie

Om de gevolgen van blootstelling aan gevaarlijke stoffen te berekenen wordt er gebruik gemaakt van een probitrelatie. De probitrelatie maakt het mogelijk om de letale effecten van een stof te berekenen door gebruik te maken van een drietal stofs specifieke constanten, de blootstellingsduur en concentratie waaraan iemand is blootgesteld. De generieke probitrelatie wordt weergegeven in onderstaande formule.

$$Pr = a + b \times \ln(C^n \times t)$$

Waarin:

- Pr=Probitgetal
- a,b en n = stofs specifieke constanten
- C = concentratie [mg/m<sup>3</sup>]
- t = [min]

De stofs specifieke constanten worden vastgesteld door de toetsgroep probitrelaties van het Rijksinstituut voor Volksgezondheid en Milieubeheer (RIVM). De probitrelaties die door de toetsingscommissie zijn geaccepteerd krijgen de status voorgesteld, na een consultatieronde wordt de status verhoogd naar interim waarna het ministerie van Infrastructuur en Waterstaat de probitrelatie uiteindelijk vaststelt op basis van een consequentie analyse. De

<sup>30</sup> Pondera, maart 2020, Analyse benodigde diepteligging Porthos Buisleiding in relatie tot Windpark Maasvlakte II  
1-9-2020

Toetsingscommissie heeft tot op heden nog geen (interim) probitrelatie voor kooldioxide vastgesteld daar er naar hun inzicht nog essentiële omissies zijn in de daarvoor benodigde kennis en informatie.

### HSE Probit-relatie

Door de HSE (De Britse Health and Safety Executive; [www.hse.gov.uk](http://www.hse.gov.uk)) is een probitrelatie voorgesteld. Deze probit wordt onderbouwd in: *Ridgeway, P., "Carbon dioxide Dangerous Toxic Load (DTL) assessment", Memo MH07-05, 5 June 2007, HSE, Bootle, UK*. Er is een vergelijking uitgevoerd tussen de mogelijke probitrelaties waaruit naar voren is gekomen dat de HSE probitrelatie goed aansluit op de situatie van CO<sub>2</sub> bij transport en installaties.

De probitrelatie gebaseerd op het voorstel van de Britse HSE is:

$$Pr = -90,778 + 1,01 \times \ln(C^8 \times t)$$

In dit onderzoek is de HSE-probitrelatie gehanteerd.

### Probitrelatie bij eerder CCS onderzoek

Daarom is ten behoeve van het eerdere CO<sub>2</sub>-opslag project te Barendrecht een probitrelatie voorgesteld. Deze probitrelatie is ook gehanteerd in de ROAD studie voor CO<sub>2</sub> Afvang, transport en opslag. Deze probitrelatie is in 2011 op verzoek van DCMR beoordeeld door het RIVM, Centrum Externe Veiligheid. Zij hebben geconcludeerd dat de gedefinieerde probitrelatie niet leidt tot een onderschatting van de risico's en uitgaat van conservatievere startwaarden dan de door RIVM voorgestelde concentratiegrenzen.

### Safeti-NL versie 8.21

Voor het berekenen van de externe risico's van de CO<sub>2</sub> transportleiding en het compressorstation is gebruik gemaakt van Safeti-NL. Dit model wordt gebruikt onder licentie van het RIVM en wordt ontwikkeld door DNV-GL. De actuele versie is versie 8.21, speciaal ontwikkeld om de mogelijke effecten van CO<sub>2</sub> vast te stellen. Dit model wordt gebruikt onder licentie van het Rijksinstituut voor Volksgezondheid en Milieubeheer en is ontwikkeld door DNV Software. De actuele versie is versie 8.21.

### Uitgangspunten bij de QRA-berekeningen

Met behulp van Safeti-NL zijn zowel het plaatsgebonden risico als het groepsrisico berekend. Beide zijn berekend voor de verschillende locaties voor het compressorstation. De berekeningen worden tevens uitgevoerd voor het leidingtracé, zowel het noordelijke tracé als het zuidelijke tracé. Dit beperkt zich tot het landdeel van de tracés. Voor het zeedeel worden geen QRA-berekeningen uitgevoerd, aangezien dit geen juridische status heeft en er geen kwetsbare of beperkt kwetsbare objecten op zee aanwezig zijn.

### Modellering transportleiding

De risico's van de ondergrondse buisleidingen onshore zijn berekend in overeenstemming met de rekenmethodiek, bestaande uit de Handleiding Risicoberekeningen Bevb, versie nr. 3.1, uitgave 2020.

De leiding is gemodelleerd als een "Long Pipeline" in Safeti-NL 8.21. Hierbij is de tracé ingevoerd, de druk en temperatuur, het debiet, de diepteligging, etc. Bij de berekeningen is het kratermodel gebruikt. Hierbij is een gronddekking gebruikt van gemengd zand en klei.

Er is gebruik gemaakt van tijdsafhankelijke uitstroming met 10 tijdsegmenten om ook de effecten van uitstroming bij lage druk aan het einde van de uitstroming mee te nemen in de berekening.

Voor leidingbreuk is gebruik gemaakt van tweezijdige uitstroming in een krater (verticale uitstroming) met een (default) breuklengte van 12 meter. Voor het lek is een 20 mm gat gemodelleerd met het kater model, verticale uitstroming en “puncture at the top”.

Voor de boringen onder de waterwegen moet een andere modellering (kans, bubble plume) worden gehanteerd. Dit is helaas niet mogelijk binnen het long pipeline model in Safeti-NL. Daarom zijn bij het passeren van de waterwegen additionele scenario's gemodelleerd. Telkens is ter hoogte van de waterkruising de (tijdsafhankelijke) uitstroming bepaald, waarbij geen luchtinmenging is meegenomen (geen krater model). Deze uitstroming is omgezet naar een “User Defined Source” (UDS). Deze UDS is vervolgens omgezet naar een plas-bron. Daarna is de bubble plume verwerkt door de “plasdiameter” in te voeren. Hiermee berekent Safeti-NL de juiste verticale snelheid. Vervolgens is de UDS weer teruggezet naar een lek-bron. Safeti-NL berekent namelijk wel de verticale snelheid, maar gebruikt deze niet, omdat het programma uitgaat van een (zeer) lage snelheid bij het verdampen uit een plas. Hierdoor ontstonden rekenproblemen (en grote contouren).

Bij de transportleidingen geldt bijzondere aandacht voor de mogelijke effecten voor de kruising van watergangen. Het vrijkomen van CO<sub>2</sub> onder een watergang heeft geheel andere karakteristieken dan wanneer dat op land plaatsvindt. Bij een lekkage in de leiding ontstaat er in het water een CO<sub>2</sub>-pluim, die tot relatief hogere risicocontouren leidt in vergelijking met een lekkage direct onder maaiveld. Echter, ter plaatse van het water bevinden zich niet langdurig geen personen zodat het criterium hier niet van toepassing is.

## 11.2 Beoordelingskader

### Beoordelingsmethodiek

De resultaten van de uitgevoerde berekende QRA's worden getoetst op aan de normen voor het plaatsgebonden risico en groepsrisico.

### Plaatsgebonden risico

Het plaatsgebonden risico (PR) is de kans per jaar op een dodelijk ongeval ten gevolge van een gewoon voorval (ongevalsscenario) indien een persoon (onbeschermd in de buitenlucht) zich bevindt op een bepaalde plaats waar hij voortdurend (24 uur per dag en gedurende het gehele jaar) wordt blootgesteld aan de schadelijke gevolgen van een voorval. Het PR wordt weergegeven in de vorm van PR-contouren. Hierbij geven de contouren locaties met gelijke kansen op overlijden weer. Zo toont de PR-contour van 10<sup>-6</sup> per jaar de locaties waar de kans op het overlijden van een persoon eens in de miljoen jaar bedraagt. Het PR is onafhankelijk van de bevolkingsverdeling in de omgeving van de inrichting of de leiding.

### Groepsrisico

Het groepsrisico (GR) is de kans per jaar dat een groep van een bepaalde omvang tegelijk dodelijk slachtoffer wordt van een ongeval. Het GR wordt vastgelegd in een zogenaamde fN-curve en is in tegenstelling tot het PR afhankelijk van de bevolkingsverdeling in de omgeving van de risicobron. In een fN-curve staat op de verticale as de kans weergegeven dat meer dan N slachtoffers ten gevolge van het beschouwde scenario komen te overlijden. Deze

kans wordt uitgedrukt in de eenheid “per jaar”. Op de horizontale as staat het aantal slachtoffers weergegeven.

De 7-punts effectclassificatie is voor het aspect externe veiligheid als volgt geoperationaliseerd.

Tabel 11.2. Effectclassificatie thema externe veiligheid

	Plaatsgebonden risico	Groepsrisico
	Leidingtracé	
0	Geen (verandering van de) $10^{-6}$ contour	Geen (verandering van het) groepsrisico
-	$10^{-6}$ contour (of toename van bestaande contour) blijft binnen de belemmeringstrook	Berekend groepsrisico onder de oriëntatiewaarde
--	$10^{-6}$ contour (of toename van bestaande contour) valt buiten de belemmeringstrook, maar geen (beperkt) kwetsbare objecten binnen de contour	Berekend groepsrisico gedeeltelijk boven de oriëntatiewaarde
---	$10^{-6}$ contour (of toename van bestaande contour) valt buiten de veiligheidscontour Maasvlakten	Berekend groepsrisico geheel boven de oriëntatiewaarde
	Compressorlocatie	
+++	Opheffen van een bestaande $10^{-6}$ contour die buiten de inrichting en veiligheidszone ligt, of verkleining van een bestaande $10^{-6}$ contour tot binnen de inrichting	Opheffen van een groepsrisico geheel boven de oriëntatiewaarde
++	Opheffen van een bestaande $10^{-6}$ contour die buiten de inrichtingsgrens ligt, of verkleining een bestaande $10^{-6}$ contour tot binnen de inrichtingsgrens	Opheffen van een groepsrisico gedeeltelijk boven de oriëntatiewaarde
+	Opheffen van een bestaande $10^{-6}$ contour binnen de inrichtingsgrens	Opheffen van een groepsrisico onder de oriëntatiewaarde
0	Geen (verandering van de) $10^{-6}$ contour	Geen (verandering van het) groepsrisico
-	$10^{-6}$ contour (of toename van bestaande contour) blijft binnen de inrichtingsgrens	Berekend groepsrisico onder de oriëntatiewaarde
--	$10^{-6}$ contour (of toename van bestaande contour) valt buiten de locatie, maar binnen de veiligheidscontour (evt. met beperkt kwetsbare objecten binnen de contour, maar zonder kwetsbare objecten)	Berekend groepsrisico gedeeltelijk boven de oriëntatiewaarde
---	$10^{-6}$ contour (of toename van bestaande contour) valt buiten de locatie, buiten de veiligheidscontour (en mogelijk over beperkt kwetsbare of kwetsbare objecten)	Berekend groepsrisico geheel boven de oriëntatiewaarde

## 11.3 Milieueffecten

De QRA-berekeningen zijn uitgebreid beschreven in twee onderliggende deelstudies, opgenomen in de bijlagen van dit deelrapport Milieueffecten:

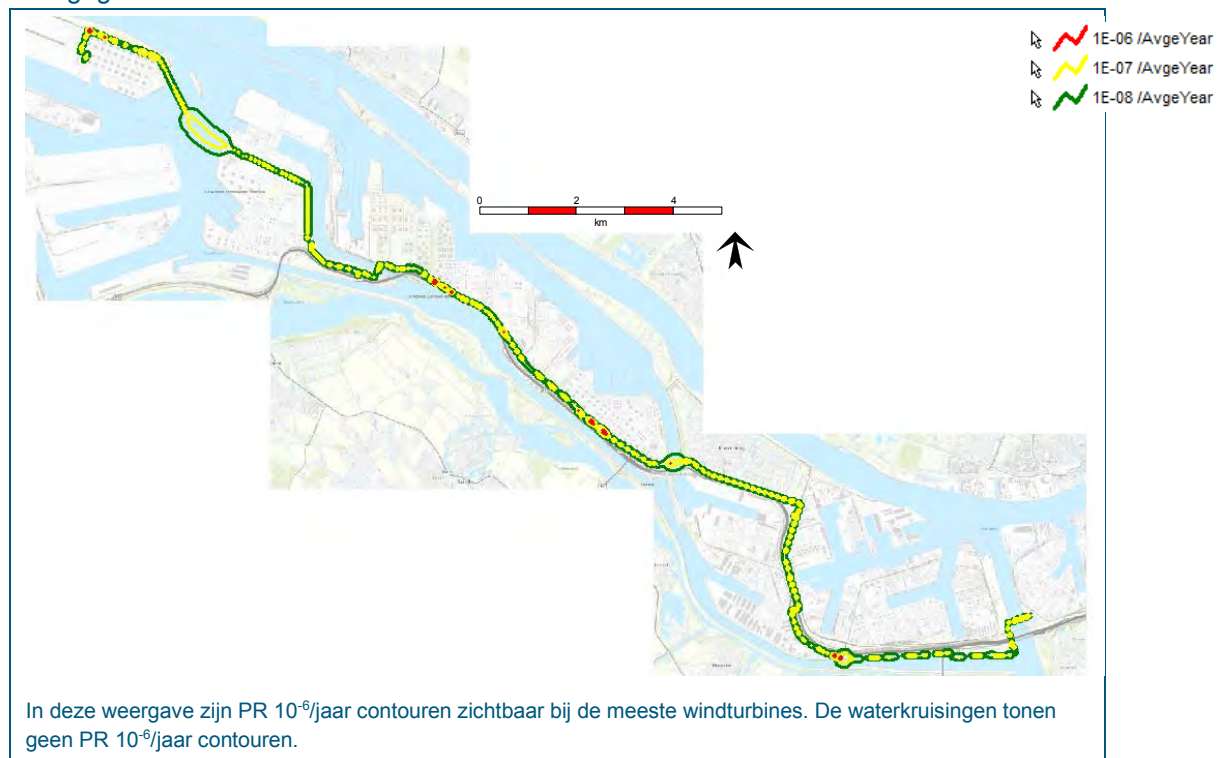
- Bijlage 5 – QRA transportleiding
- Bijlage 6 – QRA compressorstation

Onderstaand worden de bevindingen hieruit weergegeven.

### 11.3.1 Transportleiding

#### Lage druk plaatsgebonden risico

In de onderstaande figuren is het plaatsgebonden risico van het lage druk leidingtracé weergegeven.



Figuur 11.3: Tracé N-Az lage druk; geheel

In deze weergave zijn  $10^{-6}$ /jaar contouren zichtbaar bij de meeste windturbines. De waterkruisingen tonen geen  $10^{-6}$ /jaar contouren. Aangezien de hele leiding in één keer is beschouwd, ontstaat er een grof rekengrid. Daarom is het tracé onderverdeeld in 5 secties van elk (bijna) 6 km.



Figuur 11.4: Tracé N-Az lage druk; sectie 1

De  $10^{-6}$ /jaar contour nabij de kruising met de Clydeweg is het gevolg van de windturbine (XL Wind 1) die net ten Zuidoosten van die kruising staat. Het bovengrondse deel van de leiding kan door een falende windturbine worden geraakt (falen van een turbineblad bij nominaal toerental). Dit is in de berekeningen opgenomen, maar geeft geen duidelijke vergroting van de  $10^{-6}$ /jaar contour.



Figuur 11.5 Tracé N-Az lage druk; sectie 5

Er is een duidelijk verschil te zien tussen de plaatsgebonden risico's voor de delen van de leiding die ondergronds worden aangelegd en de delen die onder het water doorgaan. Dit verschil is te verklaren door de andere modellering voor het vrijkomen van CO<sub>2</sub> onder water. Dit leidt tot de belangrijkste bevindingen:

- De 10<sup>-6</sup>/jaar contouren van de waterkruisingen zijn telkens kleiner dan 5 meter buiten het hart van de leiding.
- De 10<sup>-6</sup>/jaar contouren ter hoogte van de windturbines zijn telkens groter dan 5 meter buiten het hart van de leiding.

### Plaatsgebonden risico bij hoge druk segment van transportleiding

In de onderstaande figuren is het plaatsgebonden risico van het lage druk tracé N-Az weergegeven.



Figuur 11.6: Tracé N-Az hoge druk sectie tot aan de waterlijn

Er is geen 10<sup>-6</sup>/jaar contour meer bij het afsluiterstation. De 10<sup>-6</sup>/jaar contour ter hoogte van de windturbines ligt circa 6,5 meter buiten het hart van de leiding. De 10<sup>-6</sup>/jaar contouren bij het afsluiterstation zijn circa 12,5 meter buiten het hart van de leiding.

### Conclusie

Op basis van voorgaande figuren wordt het volgende geconcludeerd:

- Er is een duidelijk verschil zichtbaar tussen de PR-contouren voor de delen van de leiding die ondergronds worden aangelegd en de delen die onder het water doorgaan. Dit verschil wordt verklaard door de andere modellering voor het vrijkomen van CO<sub>2</sub> onder water.
- De 10<sup>-6</sup>/jaar contouren van de waterkruisingen zijn telkens kleiner dan vijf meter buiten het hart van de leiding.



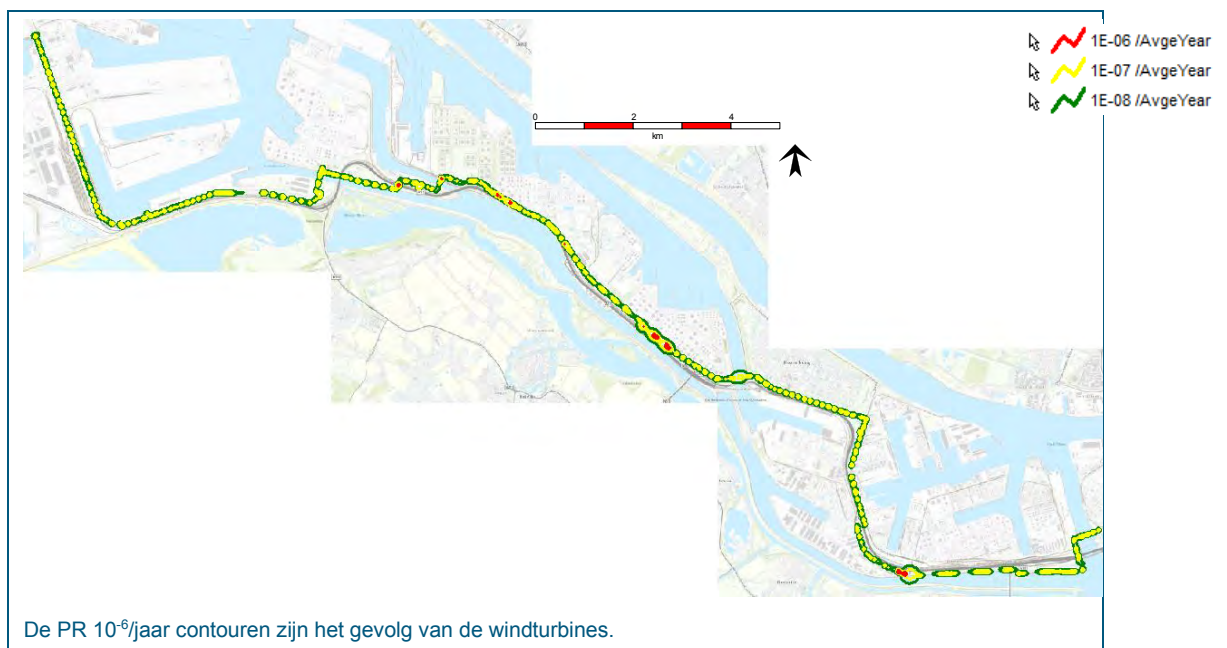
- De  $10^{-6}$ /jaar contouren ter hoogte van de windturbines zijn telkens groter dan vijf meter buiten het hart van de leiding. De afstand tot de  $10^{-6}$ /jaar contour is maximaal circa 10 meter. Ter plaatse van het afsluiterstation bij de kruising van de zeewering zijn aanvullende afspraken nodig met betrekking tot de nieuw aan te leggen windturbine.

#### Gebruiksfase transportleiding (--)

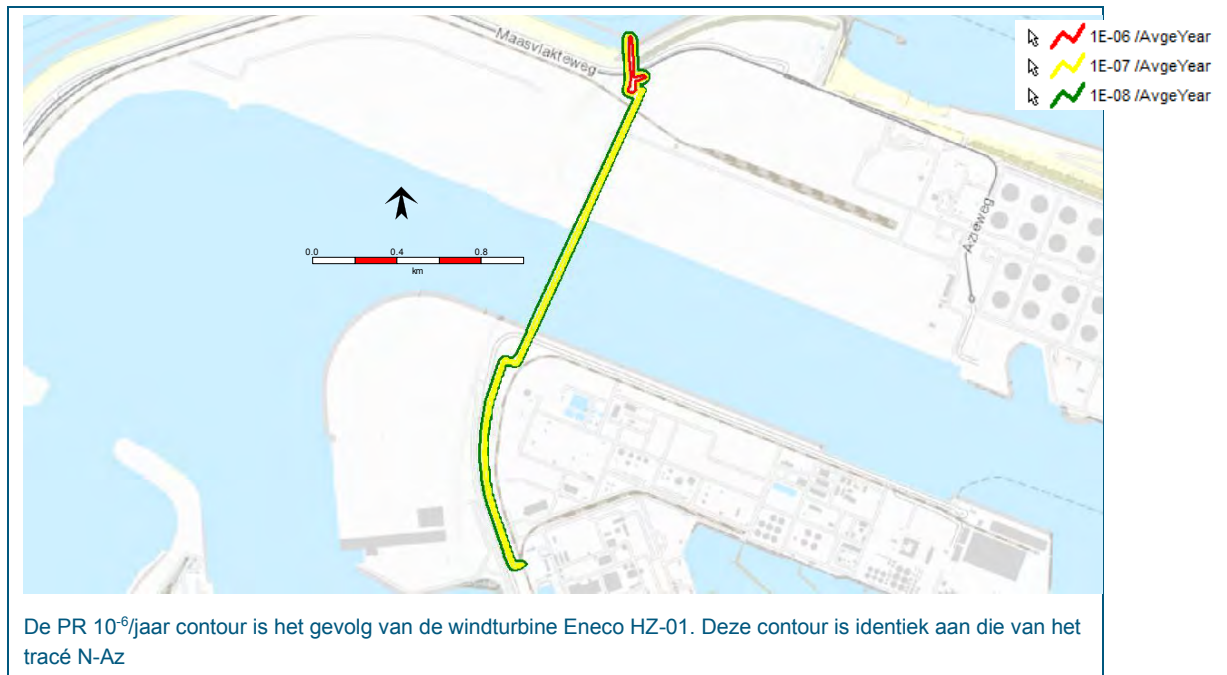
Voor het leidingtracé geldt dat in het algemeen het plaatsgebonden risico kleiner is dan  $10^{-6}$ . Ter hoogte van de windturbines ontstaan echter  $10^{-6}$  per jaar contouren die groter zijn dan 5 meter uit het hart van de leiding. Ook ter hoogte van de waterkruisingen ontstaat een  $10^{-6}$  per jaar contour. Deze contouren zijn echter steeds (veel) kleiner dan 5 meter uit het hart van de leiding. Het effect van de transportleiding op plaatsgebonden risico is daarom negatief getoetst (- -).

#### Alternatieven en varianten (--)

Voor het zuidelijk tracé wordt een vergelijkbaar plaatsgebonden risico berekend en beoordeeld als negatief (--).



Figuur 11.7 Tracé Z-Eu lage druk; geheel



Figuur 11.8. Tracé Z-Eu hoge druk; geheel

### 11.3.2 Compressorstation

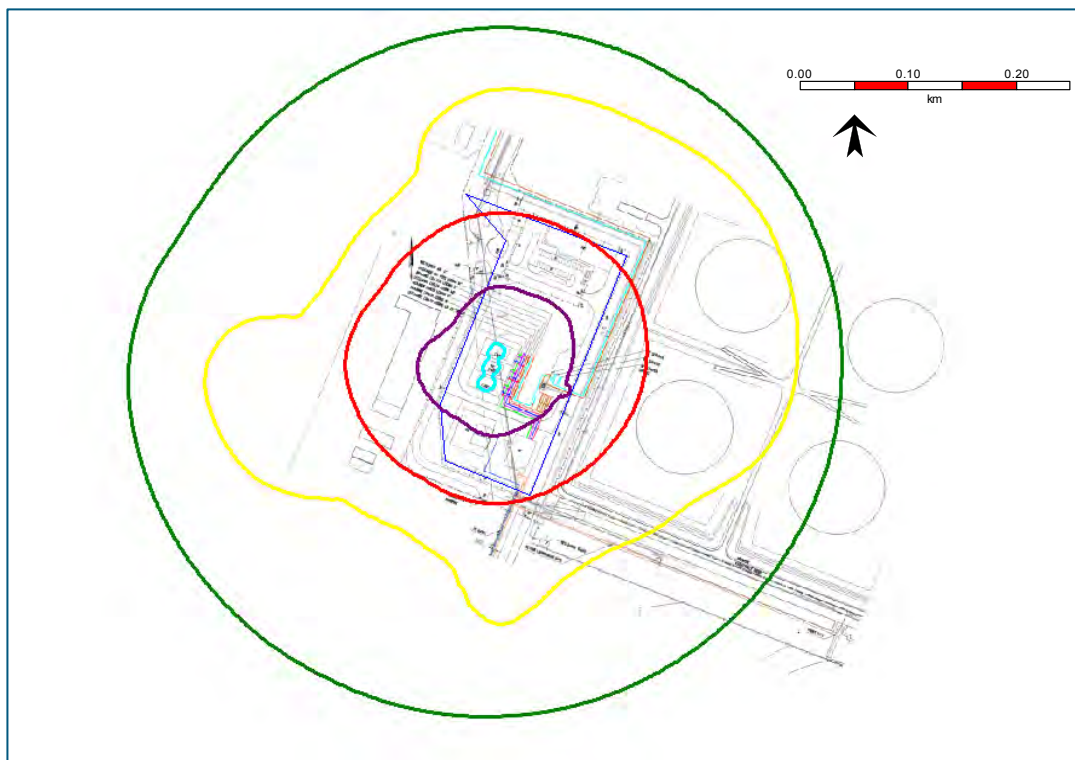
Bij de berekeningen voor het compressorstation zijn de volgende parameters aangehouden:

- De lagedruk van het CO<sub>2</sub> bedraagt ca 35 barg.
- De hogedruk bedraagt maximaal 132 barg.

In de QRA is aangenomen dat de operationele temperatuur van de CO<sub>2</sub> 10 °C is voor het lage druk deel en 35 °C is voor het hoge druk deel. De ontwerptemperatuur van de leiding is hoger (tot ca 90 °C), maar de grootste effecten worden verwacht bij een lagere temperatuur vanwege de hogere dichtheid van CO<sub>2</sub> onder die omstandigheden. Er is een controle berekening gemaakt voor uitstroming bij een hogere temperatuur, daar werden geen verschillen in berekende risico's gevonden.

#### Effect plaatsgebonden risico Compressorstation Aziëweg (--)

In de onderstaande figuren is het plaatsgebonden risico van de voorgenomen activiteit Compressorstation Aziëweg weergegeven.



Figuur 11.9: Plaatsgebonden risico Compressorstation Aziëweg, voorgenomen activiteit

De  $10^{-6}$  per jaar plaatsgebonden risicocontour ligt net buiten de inrichtingsgrens. Deze PR-contour ligt geheel binnen de veiligheidscontour Maasvlakte 2. Dit betekent dat de contour voldoet aan wet- en regelgeving en het effect beperkt en licht negatief blijft (-).



Figuur 11.10: Plaatsgebonden risico Compressorstation Aziëweg en veiligheidscontour, voorgenomen activiteit

### Varianten (--)

De  $10^{-6}$  per jaar PR contour van het compressorstation valt bij alle varianten binnen de bestaande veiligheidscontour en voldoet daarmee aan wet- en regelgeving. Het effect van het compressorstation op het plaatsgebonden risico wordt negatief getoetst (--), omdat de contour buiten de locatie valt maar binnen de veiligheidscontour.

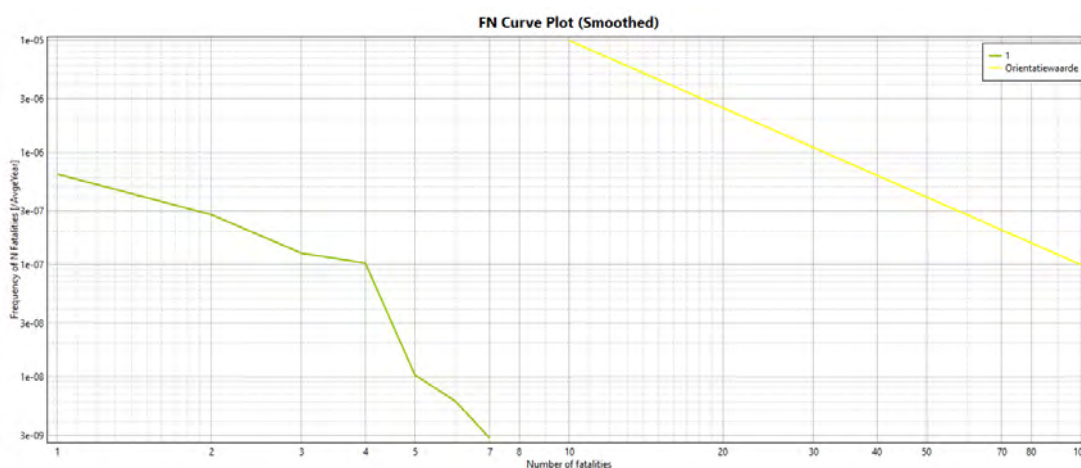
### 11.3.3 Groepsrisico

Het BAG populatiebestand geeft geen bevolking binnen het invloedsgebied van het compressorstation. Omdat mogelijk toch personen aanwezig zijn is een fictieve bevolking rondom de inrichting ingevoerd. Hierbij is een bevolking gebruikt van 500 personen per hectare overdag (35 personen buiten en de rest binnen) en 100 personen per hectare 's nachts (7 personen buiten en 93 binnen). De letaliteit voor personen binnenshuis is met Safeti-NL berekend en is verwaarloosbaar buiten de inrichting. De ingevoerde bevolking is dus zeer conservatief voor deze omgeving.

#### Effect groepsrisico transportleiding (0)

Het groepsrisico voor de drie tracévarianten is weergegeven in figuur 11.11. Voor de tracés geldt dat het groepsrisico nihil (0) is omdat het maximaal aantal slachtoffers dat wordt berekend kleiner is dan 10.

De normering van het groepsrisico is per kilometer, echter de groepsrisico's van een kilometer zijn per definitie kleiner zijn dan de groepsrisico's van het gehele tracé, waardoor de beoordeling van het GR van het gehele tracé als conservatief te beschouwen is.



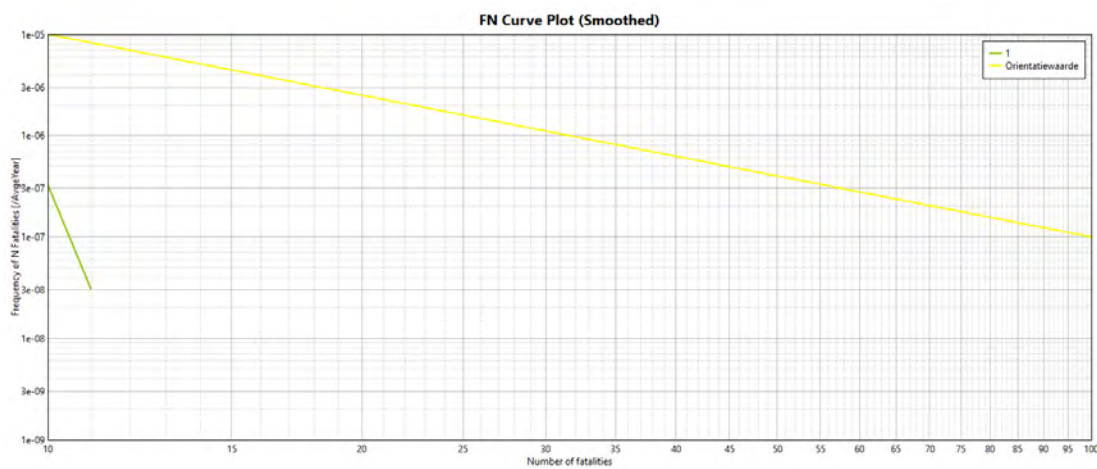
Figuur 11.11: Groepsrisico transportleiding

#### Alternatieven

Voor het zuidelijke tracé geldt dat er eveneens geen groepsrisico is berekend.

#### Effect groepsrisico compressorlocatie Aziëweg (0)

In 11.12 is de fN curve voor het compressorstation Aziëweg weergegeven.



Figuur 11.12: Groepsrisico compressorstation Aziëweg

Er is geen bevolking aanwezig binnen het invloedsgebied van het compressorstation daarom is het berekende groepsrisico nihil (0).

#### Varianten (0)

Voor de beide andere locaties voor het compressorstation geldt dat het berekende groepsrisico hier eveneens nihil is (0).

## 11.4 Samenvatting effectbeoordeling externe veiligheid

De externe veiligheid voor de transportleiding en het compressorstation zijn berekend met behulp van het rekenmodel Safeti 8. De berekening heeft betrekking op de gebruiksfase. Voor dit milieuthema vindt zodoende geen toetsing plaats van de aanlegfase en de afsluitfase. Met behulp van de berekeningen zijn het plaatsgebonden risico en het groepsrisico bepaald.

#### Gebruiksfase transportleiding

Bij de berekening van het plaatsgebonden risico van het leidingtracé is de PR-contour van de landleidingen overal kleiner dan  $10^{-6}$  per jaar, met uitzondering van de segmenten nabij windturbines. Deze leveren een grotere  $10^{-6}$  per jaar PR-contour op. Daarmee wordt hier een negatieve score gegeven (--).

Het groepsrisico langs de transportleiding is nihil aangezien het maximaal aantal slachtoffers dat wordt berekend kleiner is dan 10.

#### Gebruiksfase compressorstation

Bij de berekening van het plaatsgebonden risico van het compressorstations bevindt de  $10^{-6}$  per jaar PR-contour zich net buiten de inrichting, maar binnen de veiligheidscontour. Hiervoor wordt een negatieve score gegeven (--).

Het groepsrisico bij het compressorstation is nihil aangezien het maximaal aantal slachtoffers dat wordt berekend kleiner is dan 10.

### Alternatieven en varianten

Voor de transportleiding geldt dat de berekening van de risicocontouren voor het zuidelijk tracé vergelijkbare resultaten geeft als voor het noordelijk tracé. Er zijn geen significante verschillen. De berekening van de risicocontouren voor de twee varianten voor de locatie van het compressorstation geven vergelijkbare resultaten als voor de locatie Aziëweg. Er zijn geen significante verschillen.

Tabel 11.3 Effectbeoordeling milieuthema Externe veiligheid

Thema	Externe veiligheid	
Aspect	Activiteit	Alternatief/Variant
Plaatsgebonden risico	Transportleiding	- -
	Compressorstation	- -
Groepsrisico	Transportleiding	0
	Compressorstation	0

## 11.5 Leemten in kennis

### Safeti-NI 8.21 versie

De berekeningen zijn uitgevoerd met de meest recente beschikbare rekenmodellen, Safeti-NL versie 8.21. Dit is de eerste rekenversie waarmee de gevolgen van CO<sub>2</sub> kunnen worden berekend. De mogelijkheid bestaat dat hier nog aanpassingen op zullen komen, met wellicht enigszins aangepaste resultaten. De huidige gebruikte versie is echter goedgekeurd door het RIVM en per 1 april 2020 verplicht gesteld, waarmee de betrouwbaarheid van de resultaten geborgd dient te zijn.

## 12 Geur en licht

In dit hoofdstuk wordt ingegaan op mogelijke hinder ten gevolge van geur en licht. Geur kan optreden in de aanlegfase, of wellicht in de gebruiksfase bij het compressorstation. Licht treedt tijdelijk op in de aanlegfase en in de gebruiksfase bij het compressorstation

### 12.1 Wet- en regelgeving

#### 12.1.1 Beleid

Er is landelijk geurbeleid vastgesteld. Aangezien geurhinder een plaatselijk gebonden probleem is en omdat niet aan elk type geur dezelfde eis opgelegd kan worden (bakkersgeur versus rotte eieren lucht), is sinds 1995 de verantwoordelijkheid van het geurbeleid voor een belangrijk deel bij gemeenten en provincies neergelegd.

In het kort samengevat komt het Nederlandse geurbeleid op het volgende neer:

- Als er geen hinder is, zijn maatregelen niet nodig;
- Als er wel hinder is, worden maatregelen op basis van het ALARA-principe (As Low As Reasonably Achievable) afgeleid;
- De mate van hinder kan o.a. bepaald worden via een belevingsonderzoek, hinderenquête, klachtenregistratie, etc. Voor categorie 1-bedrijven komt het hinderniveau in de bedrijfstakstudie aan de orde;
- De mate van hinder die nog acceptabel is, wordt vastgesteld door het bevoegde bestuursorgaan.

Voor het kerngebied van de Rijnmond<sup>31</sup> is een lokale geuraanpak vastgesteld. Deze geuraanpak is toegesneden op de bijzondere situatie in Rijnmond, met name om hinder vanwege cumulatie te voorkomen. Uitgangspunt van het beleid is het voorkomen van nieuwe hinder. Dit wordt voor het kerngebied nader vertaald in "het voorkomen van (nieuwe) hinder ten gevolge van cumulatie van meerdere geurbronnen".

Als eerste stap wordt hierin aangegeven dat een inventarisatie van de stankbronnen wordt opgesteld. Het betreft hier zowel emissies uit het productieproces die continu van aard zijn, als emissies die een discontinu of fluctuerend karakter hebben. Ook wordt vastgesteld welke onderdelen in het bedrijf "incident gevoelig" zijn. Mocht er sprake zijn van geuremissies, dan zullen scenario's worden opgesteld om dit te beperken. Op basis van de scenario's wordt ALARA toegepast, om tegen realistische inspanningen de hinder zoveel mogelijk te beperken (acceptabel hinderniveau).

Er is op nationaal niveau nog geen regelgeving rond lichthinder.

<sup>31</sup> Geuraanpak kerngebied Rijnmond, Beleidsregels voor de geuraanpak in het kerngebied van Rijnmond, juli 2005  
1-9-2020

## 12.2 Huidige situatie en autonome ontwikkelingen

### 12.2.1 Studiegebied

#### Geur

De Geuraanpak is gebaseerd op het gegeven dat er in het kerngebied binnen de Rijnmond reeds sprake is van hinder als gevolg van cumulatie van geur afkomstig van een groot aantal bronnen. In een zwaar belast gebied als het Rijnmondgebied is het daarom van belang dat niet elk bedrijf de “geurruimte” gaat opvullen door precies uit te rekenen bij welke uitworp (van het individuele bedrijf) er bij de dichtbijgelegen woonbebouwing nog net geen sprake is van geurhinder.

#### Licht

In het havengebied is er sprake van verlichting op een aantal industriële terreinen. Deze verplichting blijft de gehele nacht aan.

## 12.3 Beoordelingskader

Voor geur en licht is het generieke beoordelingskader aangehouden, zoals onderstaand weergegeven.

	Beoordelingscriterium
+++	Sterk positief effect, groot van omvang en zodanig dat een overschrijding van normen wordt opgeheven
++	Positief effect vrij groot of in een kritisch gebied
+	Licht positief effect, relatief beperkt, tijdelijk of lokaal
0	Neutraal, geen of geen noemenswaardig effect
-	Licht negatief effect, relatief beperkt, tijdelijk of lokaal
--	Negatief, relatief groot effect of in een kritische periode of gebied, mitigerende maatregelen onderzoeken
---	Zeer negatief effect, zodanig dat milieueffect buiten de normen van regelgeving en beleid valt
N.v.t.	Niet van toepassing

#### Methodiek geur

Voor het vaststellen van mogelijke geurhinder, zijn de emissiebronnen in beeld gebracht. Dit heeft vooral betrekking op het ingezette materieel en materiaal bij de aanleg van de transportleiding en bij de aanleg van het compressorstation. Daarnaast is gekeken naar mogelijke geurhinder tijdens de gebruiksfase bij het compressorstation.

#### Methodiek licht

Elke verlichtingsinstallatie heeft effect op de omgeving rondom het object of het terrein dat wordt verlicht. Ten gevolge van een verlichtingsinstallatie kunnen visuele neveneffecten ontstaan bij personen en bij flora en fauna. In dat geval is er sprake van lichthinder. Voor lichthinder zijn in het kader van dit MER de doelgroepen omwonenden en mogelijk natuur van belang.



- Lichtinval: vooral daar waar het normaal gesproken donker (= lage achtergrond lichtsterkte) is (slaapkamers, natuurgebieden);
- Zichtbaarheid: Het hebben van zicht op een lichtwaas die ontstaat door verstrooiing van het van de lichtbronnen afkomstige licht en van het door de grond naar boven gereflecteerde licht.

In de directe omgeving van de voorgenomen activiteit zijn geen woningen aanwezig. Het effect op natuur is in 10.4 beschreven.

## 12.4 Milieueffecten

### 12.4.1 Geur

#### **Effecten aanlegfase transportleiding (-)**

Tijdens de aanlegfase van de transportleiding kan in de directe omgeving van de werkzaamheden geurhinder ontstaan, nabij de generatoren. Dit is een beperkt negatief effect (-).

#### **Effect aanlegfase compressorstation (0)**

Geurhinder zal tijdens de aanlegfase niet buiten de locatie van het compressorstation komen, zodat hier het effect nihil is (0).

**Effect gebruiksfase compressorstation (0)** Tijdens de gebruiksfase zijn er geen geurbronnen bij de compressorlocatie, zodat het effect hier nihil is (0).

### 12.4.2 Licht

#### **Effect aanlegfase transportleiding (-)**

Tijdens de aanlegfase van de transportleiding wordt gebruik gemaakt van verlichtingen gedurende de nacht. Dit effect is tijdelijk en zeer lokaal. Gezien de aanwezige lichtbronnen in het gebied wordt het effect als licht negatief beschouwd (-).

#### **Effect aanlegfase compressorstation (0)**

Bij de aanleg van het compressorstation is eveneens voorzien in lichtbronnen gedurende de nacht. Het compressorstation komt in een omgeving waar al veel licht is, zodat de hoeveelheid extra licht geen hinder oplevert. Het effect is nihil (0).

#### **Effect aanlegfase varianten compressorstation (-)**

Voor de locatie Europaweg geldt dat aanwezige lichtbronnen maken dat het effect van licht nihil is. Ter plaatse van de locatie Edisonbaai geldt dit in veel beperktere mate zodat hier voor licht een beperkt negatief score geldt (-).

#### **Effect gebruiksfase compressorstation (0)**

Tijdens de gebruiksfase zal er geen nachtelijke verlichting zijn bij het compressorstation, zodat het effect hier nihil is (0).

## 12.5 Samenvatting effectbeoordeling geur en licht

De effecten op milieuthema geur en licht zijn in beeld gebracht. De activiteiten vinden plaats in een gebied, waarbij al sprake is van zowel geur als licht ten gevolge van de industriële activiteiten. De effecten zijn beoordeeld tegen deze achtergrond.

### Aanlegfase

Tijdens de aanlegfase van de transportleiding kan de inzet van materieel met verbrandingsmotoren een beperkt negatief effect hebben op zowel geur als licht. Voor de aanlegfase van het compressorstation geldt dat alleen een beperkt negatief effect optreedt ten gevolge van licht.

### Gebruiksfase

Tijdens de gebruiksfase treden voor geur en licht geen effecten op bij de transportleiding en het compressorstation.

### Afsluitfase

Voor de afsluitfase geldt een vergelijkbare score als voor de aanlegfase.

### Alternatieven en varianten

De alternatieven en varianten hebben dezelfde score als de voorgenomen activiteit, behalve een beperkt negatieve score voor licht bij de aanleg van het compressorstation op de locatie Edisonbaai.

Tabel 12.1 Effectbeoordeling milieuthema Geur en Licht

Thema	Geur en licht				
Aspect	Activiteit	Alternatief/Variant			
		N-Az (VA)	N-Ed	Z-Eu	Z-Ed
Geur	Aanleg transportleiding	-	-	-	-
	Aanleg compressorstation	0	0	0	0
	Gebruik compressorstation	0	0	0	0
Licht	Aanleg transportleiding	-	-	-	-
	Aanleg compressorstation	0	-	0	-
	Gebruik compressorstation	0	0	0	0

## 13 Afval

In dit hoofdstuk wordt ingegaan op het milieuthema afval. Voor dit thema wordt getoetst op de hoeveelheid en de kwaliteit van het type afval dat er ten gevolge van het initiatief wordt geproduceerd. Daarbij wordt onderscheid gemaakt tussen het aspect gevaarlijk afval en reststoffen.

### 13.1 Beoordelingskader

In tabel 13.1 is de effect classificatie voor de waardering van de effecten voor het thema afval weergegeven.

Score	Gevaarlijk afval	Reststoffen
+++	Nvt	Nvt
++	Nvt	Nvt
+	Nvt	Nvt
0	Geen effect	Geen effect
-	Er wordt een beperkte hoeveelheid (< 100 ton/jaar) gevaarlijk afval geproduceerd, dit afval wordt volgens de normen verwerkt	Reststoffen worden opgevangen en verwerkt
--	Er wordt meer dan 100 ton/jaar gevaarlijk afval geproduceerd, dit afval wordt volgens de normen verwerkt	Nvt
---	Er wordt meer dan 100 ton/jaar gevaarlijk afval geproduceerd, dit afval wordt volgens de normen verwerkt	Reststoffen worden in de omgeving geloosd
N.v.t.	Niet van toepassing	

### 13.2 Milieueffecten

#### Effect gevaarlijk afval aanlegfase en gebruiksfase (0)

Bij de aanleg van de transportleiding en het compressorstation wordt geen gevaarlijk afval geproduceerd naar verwachting. Dit effect wordt dus beschouwt als nihil (0).

#### Effect reststoffen aanlegfase en gebruiksfase (-)

Tijdens de aanleg komen reststoffen vrij van gebruikte gereedschappen en stoffen. Ook worden onderdelen geamoveerd en zullen afgevoerd moeten worden. Bij het schoonmaken van de transportleiding komen reststoffen vrij. Tijdens beheer en onderhoud van het compressorstation zullen in beperkte mate reststoffen ontstaan. De reststoffen zullen door een geautoriseerde verwerker verder worden verwerkt, er zullen geen reststoffen in de omgeving worden geloosd.

Het effect is bij alle varianten en alternatieven hetzelfde en wordt licht negatief beoordeeld (-) omdat alle reststoffen extern verwerkt worden door afvalverwerkers.

### 13.3 Samenvatting effectbeoordeling afval

Voor het thema afval wordt getoetst op de hoeveelheid en de kwaliteit van het type afval. Daarbij wordt onderscheid gemaakt tussen het aspect gevaarlijk afval en reststoffen.

#### Aanlegfase

Bij de aanleg van de transportleiding, het compressorstation en de aanpassing van het platform wordt geen gevaarlijk afval geproduceerd naar verwachting. Dit effect wordt dus beschouwd als nihil (0). Tijdens de aanleg komen reststoffen vrij van gebruikte gereedschappen en stoffen. Ook worden onderdelen geamoveerd en zullen afgevoerd moeten worden. Bij het schoonmaken van de transportleiding komen reststoffen vrij. De reststoffen zullen door een geautoriseerde verwerker verder worden verwerkt, er zullen geen reststoffen in de omgeving worden geloosd.

#### Gebruiksfase

In de gebruiksfase zal geen gevaarlijk afval ontstaan. Er zullen bij het compressorstation tijdens beheer en onderhoud wel in beperkte mate reststoffen ontstaan.

#### Afsluitfase

De effecten bij de afsluitfase zal vergelijkbaar zijn met de aanlegfase.

#### Alternatieven en varianten

Het effect is bij alle varianten en alternatieven wijkt niet significant af van de voorgenomen activiteit.

Tabel 13.2 Effectbeoordeling milieuthema Afval

Thema	Afval	
Aspect	Activiteit	Alternatief/Variant
Gevaarlijk afval	Verwijderen gevaarlijk afval aanlegfase en gebruiksfase	0
Reststoffen	Verwijderen reststoffen aanlegfase leiding en compressorstation	-
	Verwijderen reststoffen gebruiksfase compressorstation	-

## 14 Verkeer

De benodigde verkeersbewegingen hebben betrekking op transport over land. Tijdens de aanlegfase zal transport plaatsvinden om materiaal en materieel op de bestemming te krijgen.

Dit geldt voor de aanleg van de transportleiding, inclusief het materieel nodig voor de boringen. Daarnaast zal transport plaatsvinden voor de aanleg van het compressorstation. In de operationele fase zal dit veel minder zijn, en vooral betrekking hebben op beheer en onderhoud.

### 14.1 Milieueffecten transportbewegingen

#### Extra verkeer bij de aanleg van de transportleiding

Met de aanleg van de CO<sub>2</sub>-transportleiding zijn voor de af- en aanvoer van materiaal/materieel en personeel verkeersbewegingen gemoeid. Deze toename aan verkeer is in de berekening meegenomen om het effect van de realisatie in beeld te brengen. In Tabel 14.1 is het aantal voertuigen, per jaargemiddelde weekdag afgerond naar boven, weergegeven. Voor de werkzaamheden is uitgegaan van 360 dagen werk.

Tabel 14.1 Aantal voertuigen van en naar het tracé ten behoeve van het aanleggen van de leiding

Activiteit	# per dag	# per jaar	# per jaargemiddelde weekdag	# bewegingen per jaargemiddelde weekdag
Lichte motorvoertuigen	120	43.200	118	237
Middelzware motorvoertuigen	1	360	1	2
Zware motorvoertuigen	1	360	1	2

De invloed van het verkeer rijdend van en naar het projectgebied is meegenomen totdat dit verkeer in het heersende verkeersbeeld is opgenomen. Dit is het geval op het moment dat het aan- en afrijdende verkeer zich door zijn snelheid en rij- en stopgedrag nog niet, dan wel niet meer onderscheidt van het overige verkeer dat zich op de betrokken weg kan bevinden.

#### Extra verkeer van en naar de projectlocatie

Ook met de aanleg van het compressorstation zijn voor de af- en aanvoer van materiaal/materieel en personeel verkeersbewegingen gemoeid. In Tabel 14.14 is het aantal voertuigen, per jaargemiddelde weekdag afgerond naar boven, weergegeven. Voor de werkzaamheden is uitgegaan van 360 dagen werk.

Tabel 14.14 Aantal voertuigen van en naar het tracé ten behoeve van het aanleggen van het compressorstation

Activiteit	# per dag	# per jaar	# per jaargemiddelde weekdag	# bewegingen per jaargemiddelde weekdag
Lichte motorvoertuigen	100	36.000	98	198
Middelzware motorvoertuigen	1	360	1	2
Zware motorvoertuigen	1	360	1	2

De invloed van het verkeer rijdend van en naar het projectgebied is meegenomen totdat dit verkeer in het heersende verkeersbeeld is opgenomen. Dit is het geval op het moment dat het aan- en afrijdende verkeer zich door zijn snelheid en rij- en stopgedrag nog niet, dan wel niet meer onderscheidt van het overige verkeer dat zich op de betrokken weg kan bevinden. Uitgangspunt hierbij is dat dit voor het verkeer ten behoeve van de bouw van het compressorstation bij de kruising van de Amoerweg en de Maasvlakteweg is opgenomen in het heersend verkeersbeeld. Voor het verkeer ten behoeve van de aanleg van de leiding is aangenomen dat het verkeer langs het gehele tracé rijdt.

#### Effecten transportbewegingen aanlegfase (-)

Er is sprake van een lichte toename van de verkeersintensiteit tijdens de aanlegfase, ten opzichte van de referentiesituatie zowel voor het onderdeel leidingtracé als voor het onderdeel compressorstation. Daarom wordt dit aspect licht negatief beoordeeld (-).

#### Effecten transportbewegingen gebruiksfase (0)

In de gebruiksfase is de toename nihil (0). Er is geen onderscheid tussen de alternatieven en varianten.

## 14.2 Samenvatting effectbeoordeling verkeer

Voor het milieuthema verkeer zijn de aanvullende verkeersbewegingen in beeld gebracht.

#### Aanlegfase

Er is sprake van een lichte toename van de verkeersintensiteit tijdens de aanlegfase, ten opzichte van de referentiesituatie. Daarom wordt deze activiteit licht negatief beoordeeld.

#### Gebruiksfase

In de gebruiksfase is de toename nihil.

#### Afsluitfase

De hoeveelheid aanvullende transportbewegingen is in de afsluitfase vergelijkbaar met de aanlegfase.

#### Alternatieven en varianten

Het zuidelijke tracé heeft een wat grotere lengte, maar dit leidt niet tot significant meer transportbewegingen. Er is zodoende geen onderscheid tussen de alternatieven en varianten.

Tabel 14.3 Effectbeoordeling milieuthema Verkeer

Thema	Verkeer	
Aspect	Activiteit	Alternatief/Variant
Transportbewegingen	Vervoersbewegingen in de aanlegfase leidingtracé	-
	Vervoersbewegingen in de aanlegfase compressorstation	-
	Vervoersbewegingen in de gebruiksfase	0

## 15 Gevolgen voor gezondheid en energieverbruik

In de voorgaande hoofdstukken zijn de milieueffecten van afzonderlijke milieuthema's beschreven. In dit hoofdstuk is vastgesteld wat de gevolgen zijn voor overkoepelende thema's op het gebied van gezondheid en energie.

### 15.1 Gezondheid

De milieueffecten hebben indirect mogelijk gevolgen voor de gezondheid van de bewoners in het gebied. De normen zijn per milieuthema hierop afgestemd. In dit hoofdstuk worden de aspecten samengebracht om na te gaan of het geheel leidt tot significante effecten.

Voor de gezondheidseffecten wordt aandacht besteed aan de thema's geluid, lucht en externe veiligheid. Aanvullende op de eerder beschreven effecten wordt onderstaand ingegaan op mogelijke geluidhinder door laag frequent geluid. Daarna worden de gezondheidsaspecten samen beoordeeld.

#### 15.1.1 Laagfrequente geluid

Gezondheidseffecten ten gevolge van geluid treden over het algemeen op bij langdurige blootstelling aan geluid. Het wel of niet optreden van gezondheidseffecten is, evenals het ervaren van hinder, van het individu afhankelijk. Daarom zijn er in de literatuur ook niet veel objectiveerbare normen te vinden voor geluidniveaus die leiden tot gezondheidsschade.

Over het algemeen kunnen de volgende gezondheidseffecten optreden bij langdurige blootstelling aan geluid:

- Gehoorschade (op termijn of acuut)
- Stress en hypertensie als gevolg van een verhoogde cortisolwaarde
- Psychologische effecten zoals algemeen welbevinden, gevoel van onrust en prikkelbaarheid
- Slaapverstoring
- Verminderd prestatievermogen

Het is dus moeilijk om geluidniveaus te verbinden aan het optreden van deze effecten. Gehoorschade treedt over het algemeen op bij een lange blootstelling aan geluidniveaus van 80 dB(A) of hoger. Dit effect speelt geen rol in de beleving van industrielawaai op woon- en leefniveau rond het industrieterrein waarop het compressorstation is gelegen. Onder andere de Gezondheidsraad (Geluid en gezondheid, 1994) geeft aan dat psychosomatische effecten (stress en hypertensie) en effecten op het prestatievermogen op kunnen treden bij langdurige blootstelling aan geluidniveaus van rond de 70 dB(A). Slaapverstoring kan optreden bij geluidniveaus ('s nachts) van rond de 40 dB(A). Dit geldt ook voor psychologische effecten. De genoemde geluidniveaus betreffen gemiddelde geluidniveaus gemeten in de woonomgeving.

Daarnaast heeft het soort geluid ook invloed op de mate waarin gezondheidseffecten optreden. Zo zijn tonaal en impulsachtig geluid hinderlijker dan continu geluid. Aangenomen mag worden dat bepaalde gezondheidseffecten ook eerder optreden bij dergelijke geluidsoorten. Sterke incidentele verhogingen van het geluidniveau (geluidpieken) leiden tot schrikreacties. Aanhoudende schrikreacties kunnen de gezondheid eveneens nadelig beïnvloeden.



Daarnaast wijst onderzoek uit dat laagfrequent geluid, geluid op de grens van het voor de mens hoorbare spectrum, grote invloed kan hebben op de hinderbeleving en daarmee het algemeen welbevinden beïnvloedt.

In de operationele fase bestaat het geluidbeeld van het compressorstation op leefniveau (referentie ZIP's geluidmodel nabij woningen in de omgeving) uit continu geluid, waarbij het equivalente geluidniveau gemiddeld over het etmaal de 15 dB(A) niet zal overschrijden. Tonaal of impulsachtig geluid is niet hoorbaar op leefniveau. In de normale bedrijfssituatie zullen eveneens geen geluidpieken optreden die waarneembaar zijn op leefniveau.

### Laagfrequent geluid

De installaties zoals die als onderdeel van de voorgenomen activiteit in gebruik zijn, vertonen geen ander geluidbeeld dan het gebruikelijke geluidbeeld van industrielawaai. Vanwege de grote overdrachtsweg zal alleen het geluid in de octaafbanden tussen de 31,5 Hz en 500 Hz octaafband bepalend zijn, maar vanwege de lage bijdrage op leefniveau zal ook het geluid in dit frequentiegebied niet waarneembaar zijn tussen het overige hoorbare geluid vanwege het industrieterrein en het lokale geluid in de omgeving (zoals verkeer). Ook geluid lager dan genoemd frequentiegebied (LFG) zal ten gevolge van deze inrichting niet waarneembaar zijn op leefniveau omdat de afstand tot de woongebieden groot is en de installaties onvoldoende vermogen hebben voor een waarneembare geluidoverdracht in dit lage frequentiespectrum, zodat toetsing aan bijvoorbeeld de Vercammen curve voor LFG niet aan de orde is. Bij vergelijkbare installaties, ook dicht bij woningen, zijn geen gevallen bekend van hinder ten gevolge van LFG.

## 15.1.2 Samenvatting effectbeoordeling gezondheid

Tabel 15.1 geeft een overzicht van de scores bij de drie gezondheidsthema's.

Tabel 15.1 Effectbeoordeling milieuthema's Gezondheid

Aspect	Activiteit	Alternatief/Variant			
		N-Az (VA)	N-Ed	Z-Eu	Z-Ed
<b>Thema</b>	<b>Geluid</b>				
Tijdelijk geluid	Aanleg transportleiding		-		
	Boringen onder watergangen		-		
	Bouwlawaai aanlegfase compressorstation		-		
Permanent geluid	Geluidemissie gebruiksfase compressorstation		-		
<b>Thema</b>	<b>Luchtkwaliteit</b>				
Emissies van NO <sub>2</sub> en PM <sub>10</sub>	Aanleg transportleiding		-		
	Aanleg compressorstation		-		
	Gebruik compressorstation		0		
<b>Thema</b>	<b>Externe veiligheid</b>				
Plaatsgebonden risico	Transportleiding		--		
	Compressorstation		--		
Groepsrisico	Transportleiding		0		
	Compressorstation		0		

### Reguliere mogelijke effecten

Uit tabel 15.1 blijkt:

- Er zijn beperkt negatieve effecten te verwachten, vooral tijdens de aanlegfase.
- Er is een negatief effect voor het plaatsgebonden risico bij het aspect externe veiligheid.
- Er is geen onderscheid tussen de alternatieven en varianten.

De hinder en invloed op gezondheid zal naar verwachting beperkt zijn, mits de werkzaamheden uitgevoerd worden volgens de bestaande richtlijnen.

In de omgeving van Rozenburg bevindt de Porthos infrastructuur zich nabij een woonkern. Hier kan tijdelijke hinder optreden door geluid, bij de aanleg van de transportleiding en het boren onder het Calandkanaal. De berekeningen geven aan dat indien werkzaamheden overdag worden uitgevoerd, dit in beperkte mate tot overlast zal leiden.

### Incidentenscenario's

Ten aanzien van de veiligheid is een onderzoek uitgevoerd naar mogelijke incidenten, zie Samenvattend Hoofdrapport hoofdstuk 4. Uit het onderzoek komt naar voren dat vooral geldt moet worden op de risico's van een lekkage naar afgesloten ruimten. Verder is monitoring nodig, om tijdig te onderkennen in het geval van lekkage van CO<sub>2</sub>.

## 15.2 Energieverbruik en CO<sub>2</sub>-emissies

Voor de energiebalans wordt een inschatting gemaakt van de benodigde energie in de aanlegfase en het energieverbruik in de operationele fase. Voor de operationele fase geldt dat voor Porthos zelf het energieverbruik vooral plaatsvindt bij het compressorstation. Voor het gehele CCS-systeem zal rekening gehouden moeten worden met het benodigde energieverbruik bij de leveranciers, zowel voor de afvang als voor het op druk brengen van het gasmengsel om aan het transportsysteem toe te voegen. Daarmee is onderstaand het energieverbruik in drie blokken uitgewerkt:

- Benodigde energie bij aanlegfase
- Benodigde energie operationele fase Porthos infrastructuur
- Benodigde energie bij het CCS-systeem inclusief de leveranciers

De benodigde energie zal opgewekt moeten worden, wat leidt tot een mate van CO<sub>2</sub>-emissies. Voor de benodigde energie wordt berekend hoeveel CO<sub>2</sub>-emissies dit veroorzaakt. Hiermee kan de balans worden gemaakt tussen hoeveelheid opgeslagen CO<sub>2</sub>-emissies versus de hierbij geproduceerde CO<sub>2</sub>-emissies.

In hoofdstuk 20 wordt een overzicht gegeven van het totale energieverbruik van de CCS-keten en van de bijbehorende CO<sub>2</sub>-emissies.

### 15.2.1 Samenvatting effectbeoordeling energieverbruik

De benodigde hoeveelheid energie bestaat uit:

- De benodigde energie tijdens de aanlegfase van het landdeel van de transportleiding en het compressorstation en bij het afsluiten;
- De energie tijdens de gebruiksfase, in dit geval in het compressorstation;
- De benodigde energie om de gebruikte materialen te produceren en de grondstoffen hiervoor te winnen.

#### Effecten aanlegfase transportleiding en compressorstation (-)

Voor de aanleg van de transportleiding is berekend dat er circa 12.100 GJ wordt verbruikt, met een emissie van 900 ton CO<sub>2</sub>, dit is licht negatief gescoord (-).

#### Benodigde energie voor materialen en grondstoffen

Met behulp van een life cycle analysis is indicatief bepaald hoeveel energie nodig is om bijvoorbeeld de bouwmaterialen te realiseren. In dit MER is geen uitgebreide LCA uitgevoerd, maar is wel de productie van het staal van de transportleiding in beeld gebracht.

De productie van staal kost veel energie, waardoor ook de CO<sub>2</sub>-emissie van belang is. Aangenomen wordt dat de lengte van het landdeel de buisleiding 25 km is, de straal is 1 meter en de wanddikte is 2 cm. Aangenomen wordt dat staal een dichtheid heeft van 8,1 ton/m<sup>3</sup>. Met deze waarden komt het totaal betrokken gewicht op 6.425 ton staal.

Voor de productie van 1 ton staal wordt 1,5 ton CO<sub>2</sub> uitgestoten. Hoeveel energie hier verbruikt wordt is niet nauwkeurig bekend. Als wordt aangenomen dat voor de productie van staal 0,11 tot 0,12 GJ per ton staal aan energie wordt verbruikt, dan komt het totale verbruik op ongeveer 707 tot 771 GJ.

De totale CO<sub>2</sub>-emissie als gevolg van staalproductie van de buisleiding komt op circa 25 kton CO<sub>2</sub>. Als we op basis van deze emissiecijfers voor staalproductie terugrekenen naar de hoeveelheid energie resulteert dit in een hoeveelheid staal van 16.667 ton en een hoeveelheid energie van 1.833 tot 2.000 GJ.

#### Effecten gebruiksfase compressorstation ( - - )

De benodigde energie in het compressorstation wordt geraamd op 700 tot 1100 GJe per dag. Voor een periode van 15 jaar komt dat neer op 3.234 TJe. In de berekeningen wordt uitgegaan dat de benodigde elektriciteit wordt opgewekt in elektriciteitscentrales. De hieraan gerelateerde CO<sub>2</sub>-emissie bedraagt 240 tot 600 kton in de gehele periode en wordt het effect als negatief gescoord (- -). Echter is het streven van Porthos gebruik te maken van groene energie, waarmee de gerelateerde CO<sub>2</sub>-emissie lager zal worden.

#### Afsluitfase

Voor het verwijderen van de buisleiding is dezelfde hoeveelheid werk benodigd als in de aanlegfase. Voor de afsluitfase is daarom aangenomen dat er eveneens 12.100 GJ wordt verbruikt, met een emissie van 900 ton CO<sub>2</sub>. Als de buisleiding wordt weggehaald kan de buisleiding ook gerecycled worden. De afweging om de buisleiding te laten liggen of weg te halen, wordt gemaakt op basis van een maatschappelijke kosten en baten analyse. Het laten liggen van de buisleiding is een worst case scenario. Andere opties zijn gebruik van de buisleiding voor andere gassen.

### Alternatieven en varianten

Ten aanzien van het energieverbruik geldt:

- Het zuidelijk tracé is 6 kilometer langer dan het noordelijk tracé. Dit is circa 20% langer en vergt zodoende in de aanlegfase en afsluitfase circa 20% extra energie. Op het totaal is dit echter niet significant.
- Afhankelijk van de ligging van het compressorstation is het hogedruk deel van de transportleiding iets korter of langer. Bij gebruik van de locatie Edisonbaai is de totale lengte 21 kilometer, voor de beide andere locaties circa 2 kilometer langer. Er treedt beperkte drukafname plaats over de lengte van de leiding. De 10% verschil in lengte heeft een beperkte invloed op de benodigde energie.

### Gevoeligheidsanalyse

Er is een aantal procesparameters van invloed op de energiebalans. Dit zijn het debiet van CO<sub>2</sub>, verlenging projectduur, gebruik gehele transportcapaciteit en cumulatieve effecten.

De gehele installatie is uitgelegd op 100 kg/s, bij dit debiet is de installatie het efficiëntst. Soms is het echter ook noodzakelijk om net iets sneller te gaan of veel langzamer. Op deze snelheden draait de installatie minder efficiënt, waardoor de totale energiebalans (negatief) wordt beïnvloed.

Tabel 15.1 Effectbeoordeling milieuthema Energieverbruik

Thema	Energieverbruik	
Aspect	Activiteit	Alternatief/Variant
Transport en bouw	Aanleg transportleiding en compressorstation	-
Operationeel	Gebruik compressorstation	- -

## 16 Samenvatting effecten Porthos infrastructuur - land

De scores vanuit de voorgaande hoofdstukken is samengebracht in tabellen, waarmee een overzicht ontstaat van alle scores.

### 16.1.1 Aanlegfase

Tabel 16.1: Overzicht geclassificeerde milieueffecten tijdens de aanlegfase

Aspect	Activiteit	Alternatief/Variant			
		N-Az (VA)	N-Ed	Z-Eu	Z-Ed
<b>Thema</b>	<b>Bodem</b>				
Bodemkwaliteit	Aanleg buisleiding en compressorstation, vergraven verontreinigde bodems	+			
Beroering	Aanleg buisleiding en compressorstation	0			
Grondbalans	Aanleg buisleiding en compressorstation, hergebruik van grondstoffen	-			
Explosieven	Aanleg buisleiding en compressorstation, aanwezigheid niet gesprongen explosieven	0			
<b>Thema</b>	<b>Water</b>				
Grondwater	Bemaling grondwater	-	-	--	--
<b>Thema</b>	<b>Archeologie</b>				
Verstoring waarden	Ontgraving leidingstrook en grond compressorstation	0			
	Transportleiding diepe boring bij kruisingen	-			
<b>Thema</b>	<b>Landschappelijke inpassing en cultuurhistorie</b>				
<b>Thema</b>	<b>Geluid</b>				
Tijdelijk geluid	Aanleg transportleiding, boringen onder watergangen	-			
	bouwlawaai aanlegfase compressorstation	0			
<b>Thema</b>	<b>Lucht</b>				
Luchtkwaliteit - Emissies van NO <sub>2</sub> en PM <sub>10</sub>	Aanleg transportleiding en compressorstation	-			
<b>Thema</b>	<b>Natuur</b>				
Beschermde soorten	Aanleg transportleiding lage druk, hoge druk en compressorstation	-	-	-	-
Natura 2000-gebieden	Aanlegfase stikstofdepositie met mitigerende maatregelen	-	-	--	--
Natuurnetwerk Nederland	Geluid, licht en koelwaterlozing	0	0	0	0
<b>Thema</b>	<b>Externe veiligheid</b>				
<b>Thema</b>	<b>Geur en licht</b>				
Geur	Aanleg transportleiding	-	-	-	-
	Aanleg compressorstation	0	0	0	0
Licht	Aanleg transportleiding	-	-	-	-
	Aanleg compressorstation	0	-	0	-
<b>Thema</b>	<b>Afval</b>				
Gevaarlijk afval	Verwijderen gevaarlijk afval aanlegfase	0			
Reststoffen	Verwijderen reststoffen aanlegfase leiding en compressorstation	-			
<b>Thema</b>	<b>Verkeer</b>				

Transportbewegingen	Vervoersbewegingen leidingtracé en compressorstation	-
<b>Thema</b>	<b>Energieverbruik</b>	
Energieverbruik	Aanleg transportleiding en compressorstation	-

#### Voorgenomen activiteit

Uit tabel 16.1 blijkt dat tijdens de aanlegfase voor de voorgenomen activiteit er alleen bij de stikstofdepositie als onderdeel van het milieuthema natuur een negatieve score is. Door mitigerende maatregelen is dit vervolgens gereduceerd tot een beperkt negatief effect.

Verder treden beperkt negatieve effecten op bij de aanleg van de transportleiding voor de grondbalans, bemaling grondwater, archeologie, geluid, beschermde soorten, luchtkwaliteit, geur, licht, reststoffen en transport.

Bij het compressorstation treedt beperkt negatief effect op bij grondbalans, geluid, luchtkwaliteit, beschermde soorten, luchtkwaliteit, reststoffen en transport.

#### Alternatieven en varianten

De alternatieven en varianten scoren vrijwel gelijk aan de voorgenomen activiteit, met een iets mindere score voor:

- Bemaling grondwater voor de beide alternatieve van het zuidelijk tracé, een negatieve score.
- Stikstofdepositie in Natura 2000-gebieden voor de beide alternatieve van het zuidelijk tracé, een negatieve score, zonder mitigatie.
- Licht bij de aanleg van het compressorstation op de locatie Edisonbaai, een beperkt negatief effect.

## 16.1.2 Gebruiksfase

Tabel 16.2: Overzicht geclassificeerde milieueffecten tijdens de gebruiksfase

Aspect	Activiteit	Alternatief/Variant			
		N-Az (VA)	N-Ed	Z-Eu	Z-Ed
<b>Thema</b>	<b>Bodem (land)</b>				
Beweging	Bodemstijging bij druktoename reservoirs onder Noordzee		0		
Bodemkwaliteit	Gebruik buisleiding en compressorstation		0		
	Veroorzaken directe verontreiniging in gebruiksfase		0		
	Gebruik buisleiding, temperatuurtoename		0		
<b>Thema</b>	<b>Water</b>				
Grondwater	Reductie infiltratiewater (gebruiksfase)	0	0	0	0
Oppervlaktewater	Lozing koelwater bij locatie	-	--	-	--
	Lozing koelwater op afstand		-		-
<b>Thema</b>	<b>Archeologie</b>				
<b>Thema</b>	<b>Landschappelijke inpassing en cultuurhistorie</b>				
Behoud landschappelijke waarden	Aanwezigheid transportleiding	0	0	0	0
	Aanwezigheid compressorstation	0	-	0	-
<b>Thema</b>	<b>Geluid</b>				
Permanent geluid	Geluidemissie gebruiksfase compressorstation		-		
<b>Thema</b>	<b>Lucht</b>				
Luchtkwaliteit- Emissies van NO <sub>2</sub> en PM <sub>10</sub>	Gebruik compressorstation		0		
<b>Thema</b>	<b>Natuur</b>				
Beschermde soorten	Gebruik compressorstation	0	0	0	0
Natura 2000-gebieden	Gebruiksfase stikstofdepositie	0	0	0	0
Natuurnetwerk Nederland	Emissie van geluid, licht en Koelwaterlozing	0	0	0	0
<b>Thema</b>	<b>Externe veiligheid</b>				
Plaatsgebonden risico	Transportleiding		--		
	Compressorstation		--		
Groepsrisico	Transportleiding		0		
	Compressorstation		0		
<b>Thema</b>	<b>Geur en licht</b>				
Geur	Gebruik compressorstation	0	0	0	0
Licht	Gebruik compressorstation	0	0	0	0
<b>Thema</b>	<b>Afval</b>				
Reststoffen	Verwijderen reststoffen gebruiksfase compressorstation		-		
<b>Thema</b>	<b>Verkeer</b>				
Transportbewegingen	Vervoersbewegingen in de gebruiksfase		0		
<b>Thema</b>	<b>Energieverbruik</b>				
Operationeel	Gebruik compressorstation		--		

#### **Voorgenomen activiteit**

Uit tabel 16.2 blijkt dat tijdens de gebruiksfase voor de voorgenomen activiteit er alleen bij het milieuthema externe veiligheid een negatieve score is, vanwege de plaatsgebonden  $10^{-6}$  contouren en voor het aspect energieverbruik bij het compressorstation. Verder zijn er beperkt negatieve effecten bij het compressorstation door de lozing van koelwater, geluid en reststoffen.

#### **Alternatieven en varianten**

De alternatieven en varianten scoren vrijwel gelijk aan de voorgenomen activiteit, met een iets mindere score voor:

- Lozing koelwater in de Edisonbaai scoort negatief voor de variant compressorstationlocatie Edisonbaai met lozing in de Edisonbaai.
- De zichtbaarheid van het compressorstation op de locatie Edisonbaai als beperkt negatief effect op landschappelijk inpassing.

#### **16.1.3 Afsluitfase**

Uit de effectbeoordeling blijkt dat de effecten in de afsluitfase sterk overeenkomen met de effecten in de aanlegfase, met uitzondering van:

- Archeologie, doordat de grond al vergraven is zal het effect nihil zijn.



## Deel 3 – Milieueffecten Zeedeel

De milieueffecten worden beschreven voor de verschillende milieuthema en daarbinnen voor de aspecten. Voor het zeedeel wordt de transportleiding beschreven inclusief de kruising van de zeewering en de Maasgeul en het platform P18-A. Bij de kruising van de zeewering zijn de boorlocaties bij het landdeel meegenomen (beschreven in deel 2 van dit deelrapport) en de overige activiteiten en effecten bij het zeedeel. De milieueffecten van de transportleiding en van het platform zijn in aparte hoofdstukken beschreven.

#### **Aanlegfase – gebruiksfase - afsluitfase**

Voor ieder aspect wordt het effect van de voorgenomen activiteit beschreven, met de nadruk op de aanlegfase en gebruiksfase. Daarnaast worden reeds te voorziene bijzonderheden voor de afsluitfase beschreven.

#### **Alternatieven en varianten**

Daar waar de effecten afwijken voor alternatieven en varianten wordt dit beschreven. In andere gevallen geldt dat de effecten voor de alternatieven en varianten gelijk zijn aan de effecten bij de voorgenomen activiteit.

Voor het zeedeel zijn er twee varianten voor de kruising van de Maasgeul. De varianten voor het gebruik van meer of minder putten heeft vooral gevolgen voor de opslaglocaties en wordt beschreven in het deelrapport Diepe ondergrond.

#### **Tabel met effecten**

Gezien bovenstaande opzet, zijn de effecten volgens standaard tabelvorm gerapporteerd. In het geval er onderscheid is tussen de alternatieven en varianten wordt gebruik gemaakt van onderstaande tabel:

*Tabel x.y Effectbeoordeling Milieuthema (voorbeeld)*

Thema	voorbeeld		
Aspect	Activiteit	Alternatief/Variant	
		Voorgenomen activiteit	Kruising Maasgeul diepe boring
		-	--

Hierin geldt voor de aanduiding van de alternatieven en varianten:

- Voorgenomen activiteit, kruising vindt plaats ten westen van de locatie Edisonbaai en met behulp van een diepe sleuf door de Maasgeul;
- Kruising Maasgeul diepe boring, kruising vindt plaats vanaf de locatie Edisonbaai met een diepe boring vanaf land onder de Maasgeul door.

Indien er geen onderscheid is voor het milieuthema tussen de alternatieven en varianten wordt onderstaande tabel gebruikt.

*Tabel x.y Effectbeoordeling Milieuthema (voorbeeld)*

Thema	voorbeeld	
Aspect	Activiteit	Alternatief/Variant

## 17 Zeedeel Transportleiding en Platform P18-A

De milieueffecten voor het zeedeel hebben betrekking op de aanleg en het gebruik van de transportleiding, de aanpassing en het gebruik van het platform P18-A inclusief de injectieputten. Het zeedeel van de transportleiding bestaat uit de kruising door de Maasgeul, het tracé naar platform P18-A en de aanhaking op het platform middels een riser.

### Milieuthema's zeedeel

Voor het zeedeel zijn de effecten op de Noordzee op hoofdlijnen te groeperen in de milieuthema's:

- Bodem, dit betreft beroering of verontreiniging van de zeebodem.
- Water, dit betreft waterkwaliteit, toevoeging van toxische stoffen aan het zeewater.
- Onderwatergeluid, effect op bruinvissen, dolfinen en vissen.
- Mariene natuur, verstoring van de mariene ecologie.
- Vogels, verstoring van vogels.
- Archeologie, vergraving van de bodem.
- Veiligheid.
- Luchtemissies.
- Energieverbruik en afvalstoffen.
- Overig gebruik, zoals visserij/ scheepsvaart, effect op huidig gebruik en gevolgen nautische veiligheid.
- Ruimteclaim, mate waarin toekomstige ontwikkelingen op de Noordzee beperkt worden.

De milieueffecten van het zeedeel kunnen leiden tot effecten op land. Dit geldt specifiek voor stikstofemissies die op land kunnen leiden tot stikstofdepositie in de Natura 2000-gebieden.

### Uitsplitsing onderliggende milieuthema voor mariene natuur

Voor het milieuthema mariene natuur geldt dat de effecten bepaald worden door onderliggende milieuthema's, te weten: bodem, water en onderwatergeluid.

### Activiteiten

De milieueffecten voor het zeedeel hebben betrekking op:

- De aanleg en gebruik van de transportleiding:
  - vanaf de boring bij de zeewering;
  - de kruising door de Maasgeul;
  - het tracé naar platform P18-A;
  - de aanhaking op het platform middels een riser.
- Het platform P18-A, waar zich de putten naar de P18-velden bevinden, met:
  - Aanpassing en gebruik van het platform;
  - Aanpassing en gebruik van de putten.

Hoofdstuk 17 beschrijft de relevante wet- en regelgeving voor de activiteiten in het zeedeel, inclusief de huidige situatie en autonome ontwikkelingen. Vervolgens gaat hoofdstuk 18 specifiek in op de mogelijke milieueffecten bij de transportleiding op zee. Hoofdstuk 19 beschrijft de mogelijke milieueffecten op het platform P18-A.

## 17.1 Wet en regelgeving

De in ogenschouw genomen milieuaspecten in het MER zijn gebaseerd op de te verwachten mogelijke effecten die aanleg en gebruik van de buisleiding offshore hebben in combinatie met de bestaande wet- en regelgeving welke bestaat voor buisleidingen (en activiteiten) offshore. In dit hoofdstuk zijn de kaders die van toepassing zijn voor het offshore gedeelte van Porthos beschreven.

- Bodem, dit betreft beroering of verontreiniging van de zeebodem.
- Water, dit betreft waterkwaliteit, toevoeging van toxische stoffen aan het zeewater.
- Onderwatergeluid, effect op bruinvissen, dolfinen en vissen.
- Mariene natuur, verstoring van de mariene ecologie.
- Vogels, verstoring van vogels.
- Archeologie, vergraving van de bodem.
- Veiligheid.
- Energieverbruik en afvalstoffen.
- Overig gebruik, zoals visserij/ scheepsvaart, effect op huidig gebruik en gevolgen.nautische veiligheid.
- Ruimteclaim, mate waarin toekomstige ontwikkelingen op de Noordzee beperkt worden.
- Luchtemissies richting natuurgebieden, vanuit transportbewegingen.

### 17.1.1 Mijnbouwwet

In de Mijnbouwwet (Mbw) uit 2002 liggen alle regels vast die betrekking hebben op het opsporen, winnen en opslaan van delfstoffen en met betrekking tot met de mijnbouw verwante activiteiten. De wet is, met bepaalde uitzonderingen, van toepassing op delfstoffen die op een diepte van meer dan 100m onder het aardoppervlak aanwezig zijn. De wet voorziet met name in algemene regels waaraan vergunningen en ontheffingen van vergunningen moeten voldoen. Tevens is aangegeven wat de procedure voor vergunningverlening is en de regels die van toepassing zijn op de wijziging, overdracht en intrekking van vergunningen.

Het opslaan van stoffen moet in overeenstemming met een plan dat moet worden goedgekeurd door de minister van Economische Zaken (EZK). De Wet bepaalt dat het oprichten van een mijnbouwwerk is verboden zonder vergunning van de minister van EZK verleend op grond van de Mbw, tenzij er al een omgevingsvergunning is vereist op grond van de Wet algemene bepalingen omgevingsrecht. Voor het permanent opslaan van CO<sub>2</sub> kan een vergunning worden geweigerd in het belang van het milieu, bij gezondheidsrisico's en als er veiligheidsrisico's ontstaan bij meerdere opslagvoorkomens in dezelfde hydraulische eenheid. Het is mogelijk de vergunning onder beperkingen te verlenen. De minister van EZK kan rond een mijnbouwinstallatie een veiligheidszone van maximaal 500 meter instellen. Installaties die niet meer in gebruik zijn moeten worden verwijderd, maar de minister van EZK kan deze verplichting beperken tot een door hem/haar te bepalen diepte beneden de bodem van een oppervlaktewater. De minister kan ook bepalen dat een op of in het continentaal plat gelegen pijplijn, gebruikt voor het opslaan van stoffen, na het gebruik dient te worden verwijderd.

De Mbw is uitgewerkt in het Mijnbouwbesluit 2002 en de Mijnbouwregeling (geactualiseerde versie 2019).

### 17.1.2 Wet natuurbescherming

Sinds 1 januari 2017 is de Wet natuurbescherming (Wnb) van kracht. De wet vervangt de Natuurbeschermingswet 1998, de 1999 Flora- en faunawet en de 1961 Boswet, en wijzigt onder andere de Wet milieubeheer.

In de Wnb is de bescherming van (Natura 2000) gebieden, soorten en houtopstanden in Nederland geregeld. Het uitgangspunt van de wet is 'nee, tenzij'. Dit betekent dat activiteiten met een schadelijk effect op beschermde soorten en gebieden in principe verboden zijn. Daarnaast erkent de wet dat ook dieren die geen direct nut opleveren voor de mens van onvervangbare waarde zijn (erkenning van de intrinsieke waarde). Van het verbod op schadelijke handelingen ('nee') kan onder voorwaarden ('tenzij') worden afgeweken, met een ontheffing of vrijstelling of een vergunning voor gebieden.

De Wet natuurbescherming voorziet in:

- vereenvoudigde regels ter bescherming van de natuur;
- decentralisatie van bevoegdheden naar provincies;
- een goede aansluiting op het omgevingsrecht.

### 17.1.3 Wet milieubeheer

Sinds 15 november 2007 zijn de belangrijkste bepalingen over luchtkwaliteitseisen opgenomen in de Wet milieubeheer (Wm) (hoofdstuk 5, titel 5.2 Wm). Hiermee is het Besluit luchtkwaliteit 2005 (Blk 2005) vervallen. Omdat titel 5.2 handelt over luchtkwaliteit staat deze ook wel bekend als de 'Wet luchtkwaliteit'. Specifieke onderdelen van de wet zijn uitgewerkt in amvb's en ministeriële regelingen.

#### Aanpassing Wm

In artikel 10.13 wordt de Wet milieubeheer (Wm) gewijzigd. De wijziging heeft betrekking op enkele aanpassingen van verwijzingen.

De huidige wet bevat geen verplichte koppeling voor de passende beoordeling van plannen waarvoor ook een milieueffectrapportage moet worden opgesteld (artikel 2.8). Dit stond wel in artikel 19j, vierde lid van de Natuurbeschermingswet 1998.

## 17.2 Waterwet

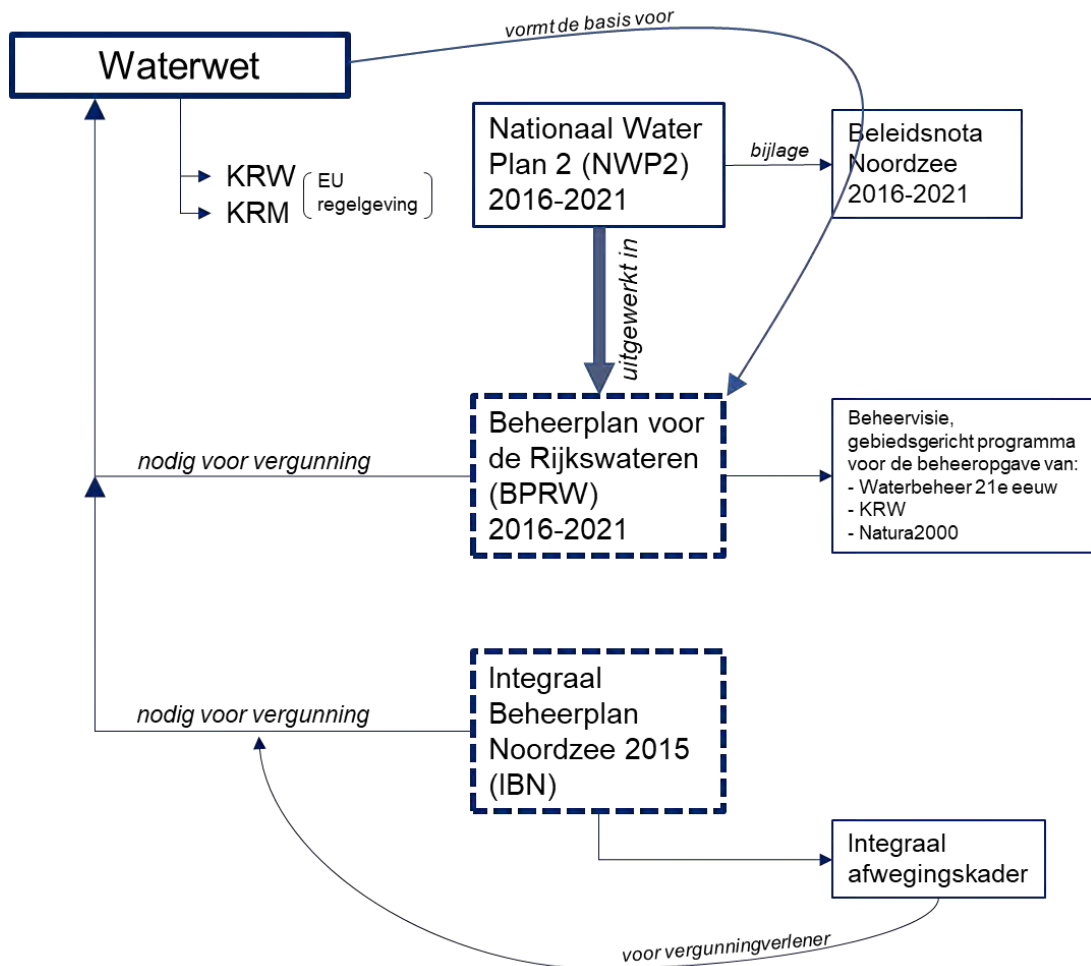
Op 22 december 2009 is de Waterwet (Ww) in werking getreden. Een achttal wetten zijn samengevoegd tot één wet, de Waterwet. De Waterwet regelt het beheer van oppervlaktewater en grondwater, en verbetert ook de samenhang tussen waterbeleid en ruimtelijke ordening. Daarnaast levert de Ww een belangrijke bijdrage aan kabinetsdoelstellingen zoals vermindering van regels, vergunningstelsels en administratieve lasten.

In de Ww zijn een aantal regelingen opgenomen, waaronder de uitwerking van de Europese Kaderrichtlijn water 2000/60/EG (KRW) en Kaderrichtlijn mariene strategie 2008/56/EG (KRM), die vervolgens weer zijn vertaald in het (concept) Nationaal Waterplan (NWP) en uitgewerkt in het Beheerplan voor de Rijkswateren (BPRW). Tevens is voor de Noordzee het Integraal Beheerplan Noordzee 2015 (IBN) van belang. Bij het opstellen van een Watervergunning zijn vooral het BPRW en het IBN leidend. Een overzicht van alle

regelingen en aspecten die onderdeel zijn van of voortkomen uit de Waterwet is weergegeven in Figuur 17.1.

Voor de Watervergunning dienen de volgende aspecten aan bod te komen:

- Voor de KRW-aspecten dienen de gevolgen op de waterkwaliteit in de eerste 12 mijl uit de kust en op de benthos in de eerste zeemijl (KRW-grenzen) in beeld gebracht te worden.
- Vanuit de KRM dient ingegaan te worden op de effecten op het zeemilieu en het ecosysteem.
- Het IBN bevat een afwegingskader, dat voor iedere nieuwe activiteit doorlopen moet worden. Verder bevat het algemene regels voor de aanleg van buisleidingen.



Figuur 17.1 - Overzicht aspecten Waterwet

### 17.2.1 Kaderrichtlijn Water

De Kaderrichtlijn water (KRW) kent twee zogenoemde toestanden om de kwaliteit van het oppervlaktewater weer te geven: de ecologische toestand en de chemische toestand. De Kaderrichtlijn water geldt voor de Noordzee tot aan de 12-mijlszone voor chemie en tot aan de 1-mijlszone voor ecologie.

De toestand van een waterlichaam wordt bepaald door te kijken in hoeverre het waterlichaam ecologisch gezond en chemisch schoon is. Alleen als een waterlichaam ecologisch gezond en chemisch schoon is, wordt het waterlichaam aangeduid als zijnde in de goede toestand.

De ecologische toestand wordt vastgesteld aan de hand van zogenoemde biologische kwaliteitselementen (zoals vis, algen, waterplanten en kleine waterdieren) en naar algemeen fysisch chemische parameters (zoals nutriënten en temperatuur). De toestand wordt bepaald door alle gegevens samen te toetsen aan de normen, die op nationaal niveau zijn vastgesteld. De toetsing geeft aan of het oppervlaktewater ecologisch gezond is.

De chemische toestandsaanduiding geeft aan in welke mate het oppervlaktewater chemisch schoon is. Stofconcentraties worden gemeten en vergeleken met de normen die gelden voor (totaal) water. De normen die gelden voor deze toetsing zijn gebaseerd op de jaargemiddelden en normen die gelden voor piekconcentraties van verschillende stoffen. Deze normen en de chemische parameters zijn vastgesteld op Europees niveau. In 2008 is voor het eerst officieel getoetst volgens de KRW, weliswaar met de beschikbare gegevens uit 2007.

De samenstelling en talrijkheid van bodemdieren (benthos) is een van de kwaliteitselementen waarop beoordeling van de ecologische toestand plaatsvindt. Aangezien de buisleiding in de zeebodem wordt gewerkt, wordt in het MER ingegaan op versterking van de zeebodem en de gevolgen voor het bodemleven.

### 17.2.2 Kaderrichtlijn Mariene Strategie

De Europese Kaderrichtlijn mariene strategie (KRM) heeft tot doel het beschermen en herstellen van de Europese zeeën en oceanen en duurzaam gebruik te bevorderen. De KRM verplicht elke Europese lidstaat tot het vaststellen van een mariene strategie. Deze strategie moet gericht zijn op bescherming, behoud en herstel van het mariene milieu (een goede milieutoestand) waarbij tevens een duurzaam gebruik van de Noordzee wordt gegarandeerd. De lidstaten moeten de nodige maatregelen treffen om in hun mariene wateren deze ambitie te bereiken. Zij moeten daarbij samenwerken als EU-lidstaten en met andere landen in hun mariene regio. De Kaderrichtlijn beveelt aan om daarbij zoveel mogelijk gebruik te maken van bestaande regionale zeeconventies.

Nederland heeft op 5 oktober 2012 haar Mariene Strategie voor het Nederlandse deel van de Noordzee 2012-2020, Deel 1 vastgesteld en aan de Europese Commissie gerapporteerd. In deel 1 zijn de initiële beoordeling van het mariene milieu voor 2012, de *goede milieutoestand (GMT)* voor 2020 en daarbij behorende milieudoelen en indicatoren (32 in totaal) voor ons deel van de Noordzee omschreven en gerangschikt naar de elf milieudescriptionen van de richtlijn. Ook is de beleidsopgave en kennisagenda voor de eerste implementatiecyclus opgenomen.

De Europese Commissie heeft dit deel en vergelijkbare rapporten van andere lidstaten in 2013 beoordeeld aan de hand van de eisen uit de Richtlijn zelf en de randvoorwaarden uit het commissiebesluit van 1 september 2010 (de zogenaamde artikel 12 beoordeling). De Commissie kwam tot het oordeel dat Lidstaten de implementatie van de richtlijn in deze eerste ronde op verschillende wijzen hadden uitgevoerd en dat omschrijvingen van de goede milieutoestand en de milieudoelen in een aantal gevallen niet adequaat was uitgevoerd.

In 2018 heeft Nederland opnieuw gerapporteerd over de actualisatie van deel 1 van de Mariene Strategie. De ontwerp actualisatie van de Mariene Strategie deel I heeft van 2 maart tot en met 12 april ter inzage gelegen. De Mariene Strategie is naar aanleiding van de ingediende zienswijzen nog op enkele punten aangepast en is in juli 2018 vastgesteld.

De Mariene Strategie voor het Nederlandse deel van de Noordzee 2012-2020 Deel 2, het KRM-Monitoringprogramma, is op 11 juli 2014 vastgesteld door de Ministerraad. Dit KRM-Monitoringprogramma bevat de operationele uitwerking van de 32 indicatoren uit de Mariene Strategie Deel 1 en zorgt er voor dat de voortgang richting beleidsdoelen en de effectiviteit van maatregelen voor de Nederlandse implementatie van de KRM wordt gemeten.

De Mariene Strategie voor het Nederlandse deel van de Noordzee 2012-2020, deel 3, het KRM-programma van maatregelen, is op 14 december 2015 definitief vastgesteld door het Kabinet en gepubliceerd. Het programma van maatregelen maakt deel uit van de Beleidsnota Noordzee 2016-2021 en het Nationaal Waterplan 2016-2020. Het Nationaal Waterplan beschrijft het nieuwe waterbeleid voor de komende 5? jaar en kijkt vooruit naar 2050. De Beleidsnota Noordzee geeft een nadere uitwerking en onderbouwing van het Noordzee beleid dat in de hoofdtekst van het Nationaal Waterplan 2016-2021 is beschreven en is als zelfstandig leesbare bijlage bij het NWP2 opgenomen.

### **17.2.3 Nationaal Waterplan 2016-2021 (NWP)**

Het Nationaal Waterplan 2016-2021 bevat de basisprincipes, uitgangspunten en ontwikkelingsrichting voor het nationaal waterbeleid voor de periode 2016-2021 en vormt daarmee een belangrijk uitgangspunt voor het beheer. Het Nationaal Waterplan zet in op een robuust en toekomstgericht watersysteem.

#### **Noordzee strategieën**

De invulling en ontwikkelingen in en op de Noordzee zijn volop in beweging. Diverse plannen, beleid en visiestukken zijn opgesteld. Een korte toelichting op de stukken is onderstaand weergegeven.

#### **Noordzee 2050 Gebiedsagenda**

De visie en actiepunten uit deze gebiedsagenda zijn leidend geweest voor de Beleidsnota Noordzee (2016-2021). De Noordzee 2050 gebiedsagenda legt verbinding tussen toekomstige kansen van de Noordzee en de bestaande ontwikkelingen en opgaven.

#### **Beleidsnota Noordzee (bijlage van Nationaal Waterplan)**

Vanaf één kilometer uit de kust is de Noordzee niet provinciaal of gemeentelijk ingedeeld. Het ministerie van IenW heeft op zee een andere rol en taak dan op land. Daarom hebben de ministeries van IenW, Defensie en EZK een aparte beleidsnota voor de Noordzee opgesteld. Dat is een bijlage bij het NWP 2016-2021. Rijkswaterstaat is coördinerend beheerder. In de beleidsnota staat het ruimtegebruik centraal. Het bevat een toetsingskader



om nieuwe initiatieven te beoordelen op de gevolgen voor het milieu en de ruimtelijke kwaliteit. De beleidsnota bevat ook een 'Checklist opruimplicht kabels en leidingen'

#### **Beleidsnota Noordzee 2016-2021**

Nederland heeft baat bij een veilige, schone, gezonde en ecologisch diverse Noordzee die bijdraagt aan de economische en maatschappelijke behoeften. De zee heeft ook een belangrijke sociaal-culturele en historische betekenis voor Nederland en is een bron van kennis. De zee kan alleen in optima forma bijdragen als de natuurlijke veerkracht (verder) wordt hersteld en uitgebouwd en de aantrekkingskracht van de zee behouden blijft voor iedereen. De kern van het beleid voor de Noordzee is samen met maatschappelijke partijen sturen op gewenst gebruik in ruimte en tijd, ecologie en economie en het verder ontwikkelen van de natuurlijke potentie van zee en kust. Daarbij wordt gestreefd naar functiecombinatie. In sommige gevallen zullen functies gescheiden moeten blijven, bijvoorbeeld vanwege veiligheidsaspecten of kwetsbare ecologie.

Het bepalen van strategieën en het maken van keuzes is in deze tijden volop in beweging. Er wordt sterk ingezet op geïntegreerde gebiedsontwikkeling op zee en langs de kust

De basis voor duurzaam gebruik is een schone en gezonde zee, vormgegeven door het natuur- en milieubeleid. De activiteiten op zee zijn duurzaam en geïntegreerd: gebruiksfuncties zijn op elkaar afgestemd.

Ontwikkelingen op de Noordzee worden in de beleidsnota in vijf thema's beschreven:

1. Bouwen met de Noordzeenatuur
  - a. Kustveiligheid steeds meer samen met ruimtelijke ontwikkeling;
  - b. Kwetsbare gebieden met rust laten, zeker als die gebieden op Noordzeeschaal een bepalende bijdrage leveren aan een rijk en divers ecosysteem;
2. Energietransitie op zee
3. Meervoudig ruimtegebruik
4. Verbinden van land en zee
5. Bereikbaarheid en scheepvaart

#### **Strategie ontwikkeling Noordzee 2030**

Het strategisch ontwikkelingsproces Noordzee 2030 bereidt een nieuw beleid voor, opvolgend op het beleid 2016-2021. Het nieuwe beleid zal richting geven aan ingrijpende ontwikkelingen op de Noordzee, nu en in de komende decennia. Ruimtegebruik moet met alle andere gebruiksfuncties worden afgestemd voor nieuwe ontwikkelingen op gebied van energie, voedselvoorziening en natuurherstel. Routekaart windenergie op zee 2030 is het uitgangspunt voor ontwikkelingen van een robuust natuurherstel, toekomstbestendige voedselvoorziening en duurzame energie.

#### **17.2.4 Beheerplan voor de Rijkswateren**

Het Beheer- en ontwikkelplan voor de rijkswateren (Bprw) beslaat de periode 2016-2021 en is opgesteld door Rijkswaterstaat. De Waterwet, Europese richtlijnen en andere (internationale) regelgeving en verdragen vormen belangrijke kaders. Het Bprw vertaalt het Nationaal Waterplan 2016-2021 (NWP2) en de Structuurvisie Infrastructuur en Ruimte (SVIR) naar het beheer en onderhoud van de rijkswateren. Het beheerplan schetst dit in samenhang met de in het Meerjarenprogramma Infrastructuur, Ruimte en Transport (MIRT)

vastgelegde plannen voor de aanleg van nieuwe infrastructuur. Het Bprw is ook de beheersvisie voor het hoofdwatersysteem en de vaarwegen in het beheer bij het Rijk. Het beschrijft rollen, taken en verantwoordelijkheden en de te verwachten ontwikkelingen in de planperiode. Daarnaast is onderdeel van het Bprw een gebiedsgericht programma waarin de beheeropgave is opgenomen van Waterbeheer 21e eeuw, Kaderrichtlijn Water en Natura 2000.

Het Bprw werkt beheer, onderhoud en aanleg uit naar kerntaken, gebruiksfuncties en gebieden. De kerntaken zijn: waterveiligheid, voldoende water, schoon en gezond water, vlot en veilig verkeer over water en een duurzame leefomgeving. 'Gebruiksfuncties' gaat over het maatschappelijk en economisch gebruik van de rijkswateren. Als de kerntaken - waterveiligheid, voldoende water, schoon en gezond water, vlot en veilig verkeer over water - op orde zijn, ontstaan gunstige condities voor gebruik.

De Noordzee is een druk bevaren zee met tal van gebruiksfuncties. Rijkswaterstaat is coördinerend beheerder en heeft een cruciale rol in de afweging en sturing van deze functies; windenergie op zee in het bijzonder. In de planperiode worden Natura 2000-beheerplannen en KRM-maatregelen vastgesteld en start de uitvoering. Zwaartepunt ligt bij het beheer van de vaarwegen en de operationele dienstverlening, zoals berichtgeving en maritieme noodhulp.

#### **Kabels en leidingen volgens Bprw**

Kabels en leidingen zijn een goedkope, veilige en een duurzame vorm van transport. Voor efficiënt ruimtegebruik en om ook voor de toekomst ruimte te houden voor aanleg, onderhoud en ander gebruik hebben Rijkswaterstaat en de exploitanten afgesproken nieuwe kabels en leidingen op zee zoveel mogelijk te bundelen. Voor buiten gebruik gestelde kabels en leidingen in de Noordzee geldt een opruimplicht die is opgenomen in de watervergunning. In de Mijnbouwwet is geregeld dat de minister van IenW opdracht tot het opruimen kan geven. Buiten gebruik gestelde leidingen die niet worden opgeruimd, moeten door de eigenaar worden gereinigd en jaarlijks geïnspecteerd.

Een deel van de kabels en leidingen in de rijkswateren is niet meer in gebruik. Kabels en leidingen in de Noordzee die niet meer in gebruik zijn moeten in principe worden opgeruimd. Per geval wordt een afweging gemaakt tussen de effecten op milieu, veiligheid en ruimtebeslag ten opzichte van de kosten en risico's die met opruimen zijn gemoeid. Dat gebeurt op de Noordzee aan de hand van de 'Checklist opruimplicht kabels en leidingen' die is opgenomen in de Beleidsnota Noordzee.

#### **Normen buisleiding CO<sub>2</sub>**

Bij het ontwerp van de buisleiding en uitvoering van de risicoanalyse zal worden gewerkt conform de Nederlandse Normen, zoals de NEN normen (voor stalen buisleidingsystemen op zee is dit onder andere NEN3656)

### **17.2.5 Scheepvaartverkeerswet**

De 1988 Scheepvaartverkeerswet (Svw) bevat regels voor het scheepvaartverkeer op de binnenwateren en op de territoriale zee. Het doel van deze wet is het verzekeren van veilig en vlot verkeer over water, het in stand houden van de bruikbaarheid van vaarwegen, en het voorkomen - of beperken - van schade door scheepvaartverkeer aan oevers, waterkeringen en kunstwerken.

De Noordzee is met ongeveer 260.000 scheepsbewegingen per jaar een van de drukst bevaren zeeën. Meer dan 110.000 van deze scheepsbewegingen zijn van en naar Nederlandse zeehavens. In de aanloopgebieden naar de havens en langs de kust wordt het scheepvaartverkeer in de komende periode drukker en bovendien meer divers: naast handelsvaart, zeesleepvaart, schepen van de waterbouw en visserij is sprake van een toenemend recreatief gebruik door de pleziervaart. Schepen met heel verschillende manoeuvreercharacteristieken, groottes en snelheden komen samen.

De Swv is de 'Wegenverkeerswet' voor de vaarweg. De Swv regelt onder meer :

- De veiligheid en de doorstroming van het scheepvaartverkeer;
- Het instandhouden en onderhouden van vaarwegen;
- Het voorkomen of beperken van schade door het scheepvaartverkeer aan oevers, dijken, bruggen en dergelijke;
- Het voorkomen of beperken van verontreiniging door scheepvaart.

Tijdens de aanleg van de buisleiding en tijdens de scheepvaartbewegingen ten behoeve van aanpassingen aan het platform is voor desbetreffende schepen de scheepvaartverkeerswet geldend.

## **17.3 Overige regelgeving**

### **17.3.1 Besluit externe veiligheid buisleidingen**

De Mijnbouwwet stelt onder meer regels voor het borgen van de veiligheid van productieleidingen. Dit zijn leidingen tussen mijnbouwwerken, dan wel leidingen die stoffen naar een mijnbouwwerk brengen, dan wel daarvan afvoeren. Deze leidingen kunnen vergelijkbare risico's voor de omgeving hebben als transportleidingen en zijn daarom onder de reikwijdte van het Besluit externe veiligheid buisleidingen gebracht.

Op 1 januari 2011 zijn het Besluit externe veiligheid buisleidingen (Bevb) en de bijbehorende Regeling externe veiligheid buisleidingen (Revb) in werking getreden. Met dit besluit wordt het externe veiligheidsbeleid rondom buisleidingen in lijn gebracht met het beleid voor inrichtingen en met het aankomende beleid voor het vervoer van gevaarlijke stoffen over weg, water en spoor.

Het besluit regelt:

- Een zorgplicht voor exploitanten voor een veilig ontwerp, aanleg, beheer en onderhoud van hun buisleidingen;
- Een plicht voor bevoegde gezagen om in bestemmingsplannen rekening te houden met de contouren voor het plaatsgebonden risico en het groepsrisico van bestaande buisleidingen;
- Een plicht voor bevoegde gezagen om binnen vijf jaar de ligging van bestaande leidingen in het bestemmingsplan op te nemen, voor zover dit nog niet gebeurd is;
- Een saneringsplicht voor leidingexploitanten voor het oplossen van bestaande knelpunten voor het plaatsgebonden risico (PR), daar waar kwetsbare objecten liggen binnen de grenswaarde (PR 10-6 per jaar contour) van een buisleiding;
- Een meldplicht voor incidenten en ongevallen met buisleidingen.

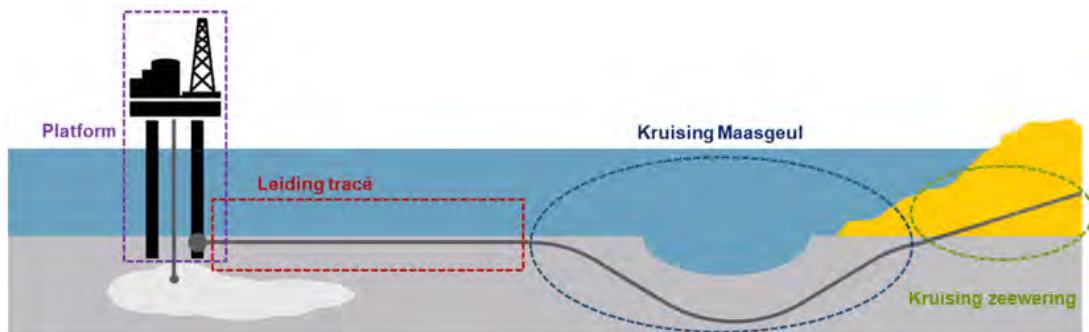
### 17.3.2 CEFAS certificering

De registratie en beoordeling van de gevaren van chemische stoffen met betrekking tot het gebruik- en de lozing van offshore chemicaliën (zoals gedefinieerd door OSPAR-overeenkomst 2002-6) op offshore olie- en gasplatforms wordt uitgevoerd door CEFAS.

## 17.4 Alternatieven en varianten

In het Deelrapport Technische beschrijving zijn de activiteiten voor het zeedeel van de transportleiding beschreven, zowel gedurende de aanlegfase als in de gebruiksfase. In deze paragraaf zijn de onderdelen van alternatieven en varianten benoemd die specifiek invloed hebben op het zeedeel van de transportleiding en platform P18-A:

- **Kruising Maasgeul – onderdeel van het zeedeel van de transportleiding**  
Het intredepunt van de HDD boring om de leiding onder de Maasgeul door te boren (of te leggen/ in te graven) komt te liggen op land aan de zuidzijde van de Maasmond. Het uitredepunt van de HDD boring ligt ten noorden van de Maasgeul (in zee).
- **Transportleiding in de zeebodem vanaf de kruising Maasgeul tot platform P18-A**  
Het tracé dat de (aan te leggen) leiding volgt vanaf het uitredepunt tot aan de aansluiting met het platform. Het tracé heeft een lengte van ongeveer 20 km.
- **Platform P18-A**  
Op het platform en de connectie van de buisleiding tot aan de putklep.



Figuur 17.1 Schematische weergave van de drie verschillende onderdelen

Onder de projectfasen wordt het volgende verstaan:

- De **aanlegfase** bestaat uit het aanvoeren, monteren, plaatsen en ingraven van de buisleiding op zee.
- De **gebruiksfase** bestaat uit de start-up en shutdown van de buisleiding waarbij de druk en temperatuur van CO<sub>2</sub> in de buisleiding zal toenemen en afnemen. In de normale gebruiksfase stroomt CO<sub>2</sub> door de buisleiding en is de druk van CO<sub>2</sub> in de buisleiding gedurende langere perioden constant. Wanneer de buisleiding niet goed functioneert, kan zich mogelijk een incident voordoen. In onderstaand tekstblok wordt hier nader op ingegaan.

### **Varianten kruising Maasgeul**

Voor de kruising van de Maasgeul zijn twee routes met bijbehorende aanlegtechnieken in beeld gebracht:

- Kruising van de zeewering ten westelijk van de locatie Edisonbaai, waarna de transportleiding in een sleuf door de Maasgeul wordt aangebracht;
- HDD boring vanaf de locatie Edisonbaai onder de Maasgeul.

Voor alle alternatieven geldt vervolgens hetzelfde tracé vanaf de Maasgeul naar het platform P18-A.

Op het platform P18-A zijn geen varianten, maar wel bij de benutting van de aanwezige putten. Hier zijn twee varianten, waarbij gebruik wordt gemaakt van drie of vier putten in reservoir P18-2.

### **Incidentenscenario's**

Bij het onderzoek naar milieueffecten is in het MER gekeken naar de mogelijke effecten tijdens de aanlegfase en gedurende de gebruiksfase. Hierbij is uitgegaan van de reguliere situatie, dat wil zeggen, een situatie waarbij de aanleg en bedrijfsvoering volgens verwachting plaatsvindt. Daarnaast is het tevens van belang aandacht te besteden aan mogelijke onverwachte situaties/incidenten. Uiteraard wordt er binnen het project alles aan gedaan om mogelijke incidenten te vermijden. Het is echter wel van belang om een indruk te geven welke mogelijke incidenten zouden kunnen optreden en tot welke mogelijke milieueffecten dit kan leiden. Dit vindt plaats in het kader van de incidentenscenario's. Binnen het project zijn een aantal incidentenscenario's benoemd. Onderstaand is het scenario voor het zeedeel beschreven, met daarbij de mogelijke gevolgen en de bijbehorende milieueffecten. In het verlengde is aangegeven wat wordt gedaan om de effecten indien een incident zich voordoet, zoveel mogelijk te beperken.

### **Scenario CO<sub>2</sub>-lekkage uit transportleiding onder zee**

Onder de zee bevindt de transportleiding zich in de zeebodem. Een lekkage in deze leiding zou kunnen optreden als er een zwaar voorwerp met grote kracht op belandt, bijvoorbeeld als een schip zinkt bovenop de leiding. Hier ontstaat dan mogelijk een uitstroom van CO<sub>2</sub> onder hoge druk.

Het CO<sub>2</sub> komt in het zeewater en lost voor een deel op, terwijl een deel naar het zeeoppervlak komt en daar een wolk vormt boven het water. Het externe veiligheidsrapport beschrijft ook deze situatie. De luchtkwaliteit zal zodra er voldoende wind is na opmenging weer hersteld zijn. De zeewaterkwaliteit zal wat langere tijd aangetast zijn, doordat de opgeloste CO<sub>2</sub> langzamer opmengt.

## **17.5 Studiegebied**

De referentiesituatie voor het zeedeel in het studiegebied wordt onderstaand specifiek toegelicht, gericht op de mariene ecologie.

### **Natuur in de Noordzee**

In het zuidelijk deel van het Nederlands Continentaal Plat (NCP), waarin de activiteiten plaatsvinden, worden twee verschillende gemeenschappen van bodemdieren aangetroffen, een kust- en een offshore gemeenschap (Holtmann et al., 1996; Kaag & Escaravage, 2007).

De gemeenschappen verschillen van elkaar in soortensamenstelling en biomassa. De hoogste biomassa's worden in de kustgemeenschap gevonden en heeft deze daarmee een belangrijke rol in het voedselweb.

In de gehele Noordzee zijn in totaal 256 vissoorten waargenomen (Daan, 2000). Dit betreft zowel soorten die hier echt thuishoren als passanten. Het ondiepere deel van de Noordzee, waartoe ook het NCP behoort, is het leefgebied voor zo'n 75 soorten, die hier hun hele levenscyclus voltooien. Hiervan zijn er weer een kleine 30 min of meer algemeen. Van de aandachtsoorten spelen verschillende soorten ook een belangrijke rol in het mariene voedselweb (o.a. platvissoorten als schol en tong, maar ook rondvissen als kabeljauw en dergelijke). Niet aandachtsoorten die in relatief grote dichtheden voorkomen en om dezelfde reden van belang zijn, zijn grondels (in kustzone), haring, sprot en zandspieringen.

In de kustwateren van het studiegebied komen vrijwel uitsluitend visetende watervogels, met soorten als roodkeelduiker, fuut, aalscholver en verschillende sternsoorten voor. Deze soorten foerageren in een groot gebied; ze komen in de hele kustzone voor. Onder de viseters in het studiegebied zijn zowel typische overwinteraars, waaronder roodkeelduiker en fuut, als zomervogels, zoals grote stern en visdief die in het studiegebied foerageren vanuit grote kolonies op de kust en vogels die nagenoeg jaarrond aanwezig zijn (aalscholver, meeuwen), mede dankzij de aanwezigheid van grote kolonies op het aangrenzende land. In principe vormen de kustwateren door de aanwezigheid van bestanden van de schelpdieren een geschikt foerageergebied voor zee-eenden. In recente jaren zijn in de winter en het vroege voorjaar bijvoorbeeld grote aantallen zwarte zee-eenden aanwezig die op schelpdieren als *Spisula* foerageren. Aanwezige zeezoogdieren worden hierna onder 'beschermde soorten' besproken.

Voor bodemdieren en vissen geldt dat op de middellange termijn allerlei veranderingen mogelijk zijn als gevolg van klimaatverandering, verandering in vistechnieken en –intensiteit en dergelijke. Dergelijke veranderingen zijn op dit moment niet te voorspellen. In de soortensamenstelling en de dichtheden van visetende vogels in de kustzone zullen mogelijk veranderingen optreden als gevolg van de aanwezigheid van de 'zandmotor'. In 2011 is voor de kust een grote hoeveelheid zand opgespoten waarna het gebied zich blijvend ontwikkeld. Inmiddels zijn er een duinmeer en lagune ontstaan en jonge helmduinen. Vooral meeuwensoorten komen in grote getalen voor en fuut en aalscholver zijn veel waargenomen. Aantallen steltlopers zijn (nog) relatief laag, met uitzondering van de scholekster (Deltares, 2016)<sup>32</sup>.

### 17.5.1 Beschermde gebieden

Op een heel klein stukje aan de noordzijde van de Maasvlakte na, dat in de Voordelta ligt, liggen zowel beide tracés als het platform buiten aangewezen of aangemelde Natura 2000-gebieden. Het plangebied behoort wel in zijn geheel tot het Natuurnetwerk Nederland (NNN, voorheen EHS).

Ongeveer 40% van het NCP kan worden gerekend tot het natuurdoeltype "hoog dynamische zandige zone van de open zee". Het gebied wordt gekenmerkt door bodems van vooral fijn tot matig grof zand en een waterdiepte tussen 20 tot 30 m. Doordat de gehalten aan

<sup>32</sup> Deltares, 2016. *Ontwikkeling van de Zandmotor, samenvattende rapportage over de eerste vier jaar van het Monitoring- en Evaluatie Programma (MEP)*.

voedingsstoffen lager zijn, is de biologische productiviteit lager dan in de kustzee. De kustzee is het gebied dat loopt vanaf de laagste laagwaterlijn tot aan de 20 meter dieptelijn. Door de relatief geringe diepte en de aanvoer van voedselrijk (rivier)water is de biologische productiviteit er hoog. Dit komt tot uiting in hoge concentraties algen en een hoge biomassa bodemdieren. Hierdoor is het gebied van groot belang als foerageergebied voor schelpdieren en visetende vogels en als kinderkamergebied voor jonge vis. Daarnaast vervult de kustzee een functie als paaigebied voor een aantal vissoorten en als doortrek- en rustgebied voor vogels en vindt er transport van op de Noordzee geboren vislarven naar o.a. de Waddenzee plaats. Binnen het Natura 2000-gebied Voordelta behoort de kustzee tot het Natura 2000 habitattype H1110B (permanent overstromde zandbanken).

Op de Noordzee worden geen ontwikkelingen verwacht die de oppervlakten van natuurdoeltypen en habitattypen beïnvloeden. Kwaliteitsverbeteringen zijn te verwachten door een afname van de waterverontreiniging en veranderingen in visserijmethoden. Afname van de kwaliteit is te verwachten door een groeiende druk van diverse gebruiksfuncties van de Noordzee, met name scheepvaart, zandwinning en windparken.

### 17.5.2 Beschermde soorten

Tot de beschermde soorten die voorkomen in zee behoren een aantal vissen, zoals in de tabel weergegeven, alle zeezoogdieren, broedende vogels en vogels die zijn aangewezen met een instandhoudingsdoelstelling in nabijgelegen Natura 2000-gebieden.

#### Vissen

Tabel 18.1 Voorkomen van aandachtsoorten vissen in het studiegebied (kust/offshore; + = aanwezig, - = niet of zeer sporadisch aanwezig); HR = Habitatrichtlijn, doelsoort = doelsoort cf. Bal et al., 2001 (itz-criteria: I/i = internationale betekenis, T/t = "trend": soort is afgenomen, Z/z = zeldzaamheid; hoofdletter/kleine letter geeft aan hoe sterk het criterium geldt), RL = IUCN Rode Lijst (categorieën: EB=ernstig bedreigd; BE=bedreigd, KW=kwetsbaar; GE= gevoelig)

Nederlandse naam	status	OSPAR	doelsoort	RL	kust	offshore
<i>dichtbij of op bodem levend</i>						
botervis	-	-	tz	KW	+ <sup>5</sup>	-
diklipharder	-	-	it	-	+	-
driedradige meun	-	-	iTz	KW	-	+
dwergtong	-	-	it	-	+	+
gevlekte gladde haai	-	-	z	GE	+	+
gevlekte rog	-	•	iz	-	-	+
grote pieterman	-	-	iTZ	BE	-	+
kabeljauw	-	•	-	-	+	+
kleine pieterman	-	-	it	-	-	+
kleine slakdolf	-	-	iZ	GE	+ <sup>5</sup>	-
pijlstaartrog	-	-	TZ	EB	+	-
puitaal	-	-	it	-	+ <sup>5</sup>	-
rivierprik	BII, BV				+	+
ruwe haai	-	-	tz	KW	+	+
schol	-	-	l	-	+	+
schurftvis	-	-	it	-	+	+
slakdolf	-	-	it	-	+ <sup>5</sup>	-
stekelrog	-	-	Tz	KW	-	+
steur	BII, BIV				+	-
tong	-	-	l	-	+	+
vijfdradige meun	-	-	it	-	+	+

vorskwab	-	-	iZ	GE	+	-
zeeprik	BII	•	I	-	+	+
zwarte grondel	-	-	iZ	GE	+ <sup>5</sup>	-
<i>hoog in de waterkolom levend</i>						
ansjovis	-	-	T	GE	+	+
elft	BII, BV				+	+
fint	BII, BV	-	ITZ	VN	+	-
geep	-	-	iZ	-	+	+
glasgrondel	-	-	iTZ	EB	+ <sup>5</sup>	-
grote koornaarvis	-	-	TZ	BE	+	+
houting	BII, BIV	•	I	-	+	-
spiering	-	-	iZ	-	+	-
zalm	BII, BV	•	I	-	+	+

1 Tien et al., 2004

2 Daan et al., 1998, 1999, 2000

3 Asjes et al., 2004

4 Grift et al., 2004

5 soort is een "estuariene resident" en is vooral gebonden aan een estuarium-achtige omgeving, zoals de Waddenzee, de Ooster- en Westerschelde of (delen van) de Voordelta. Indeling volgens Welleman, 1999

## Zeehonden

De gewone zeehond (*Phoca vitulina*) en de grijze zeehond (*Halichoerus grypus*) zijn in de Wet natuurbescherming beschermd onder artikel 3.10 (overige soorten).

De Noordzee omvat een metapopulatie gewone zeehonden, bestaande uit een aantal deelpopulaties waarvan de meeste dieren in de Waddenzee van Nederland tot Denemarken voorkomen. In Nederland is daarnaast een kleine deelpopulatie in de Deltawateren aanwezig. Geregeld vindt uitwisseling van zeehonden plaats tussen de deelpopulaties in Nederland, maar ook met Engeland, Duitsland en Denemarken. Na jarenlange groei lijkt het getelde aantal gewone zeehonden de laatste jaren te stabiliseren. De dichtheden van gewone zeehonden zijn hoog langs de kust waar ze foerageren (Brasseur, 2012; Aarts et al., 2013, 2016). In 2016 is de Nederlandse populatie gewone zeehonden geschat op 9028 individuen (Wageningen Marine Research, 2016; Arts et al., 2018).

Sinds 1990 komt de grijze zeehond weer in onze wateren voor, nadat de soort in de Middeleeuwen door jacht hier was uitgeroeid. Ten opzichte van de gewone zeehond zijn er minder grote aantallen grijze zeehonden, maar de populatieomvang neemt vrijwel jaarlijks toe. Deze toename wordt vooral toegeschreven door immigratie vanuit andere landen, zoals de Britse populatie grijze zeehonden (Geelhoed et al., 2011; Brasseur et al., 2015). De totale Nederlandse populatie grijze zeehonden in 2017 is geschat op 5.543 (Arts et al., 2018; Brasseur et al., 2017, Cremer et al., 2017).

De ruimtelijke verspreiding van de gewone zeehond op het NCP is door Aarts et al. (2016) weergegeven in een modelvoorspelling (zie Figuur 17.1). Het habitatmodel maakt gebruik van omgevingskenmerken en de verspreiding van gezenderde zeehonden. De auteurs benadrukken dat de zeehonden zich in de winter verder verspreiden over de Noordzee, omdat ze minder gebruik maken van rustplaatsen (Aarts et al., 2016).

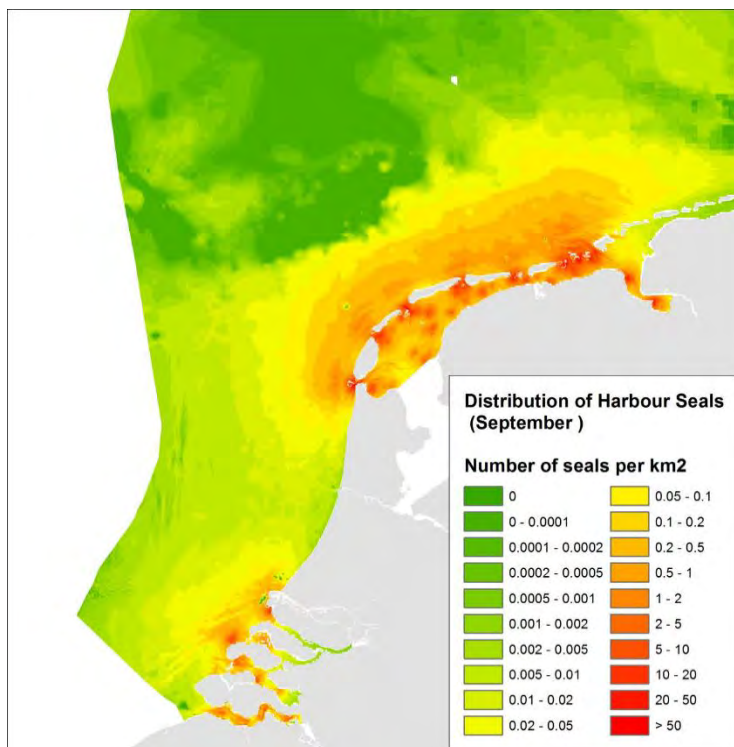
Brasseur heeft ook voor de grijze zeehond via een modelvoorspelling dichtheden berekend (Figuur). Het habitatmodel maakt gebruik van omgevingskenmerken en de verspreiding van waargenomen zeehonden nabij rustplaatsen. In tegenstelling tot de gewone zeehond zijn de gegevens voor de grijze zeehond niet gekwantificeerd naar aantallen per vierkante kilometer, omdat de gegevens daarvoor te beperkt zijn. Uit de modelvoorspelling valt te herleiden dat



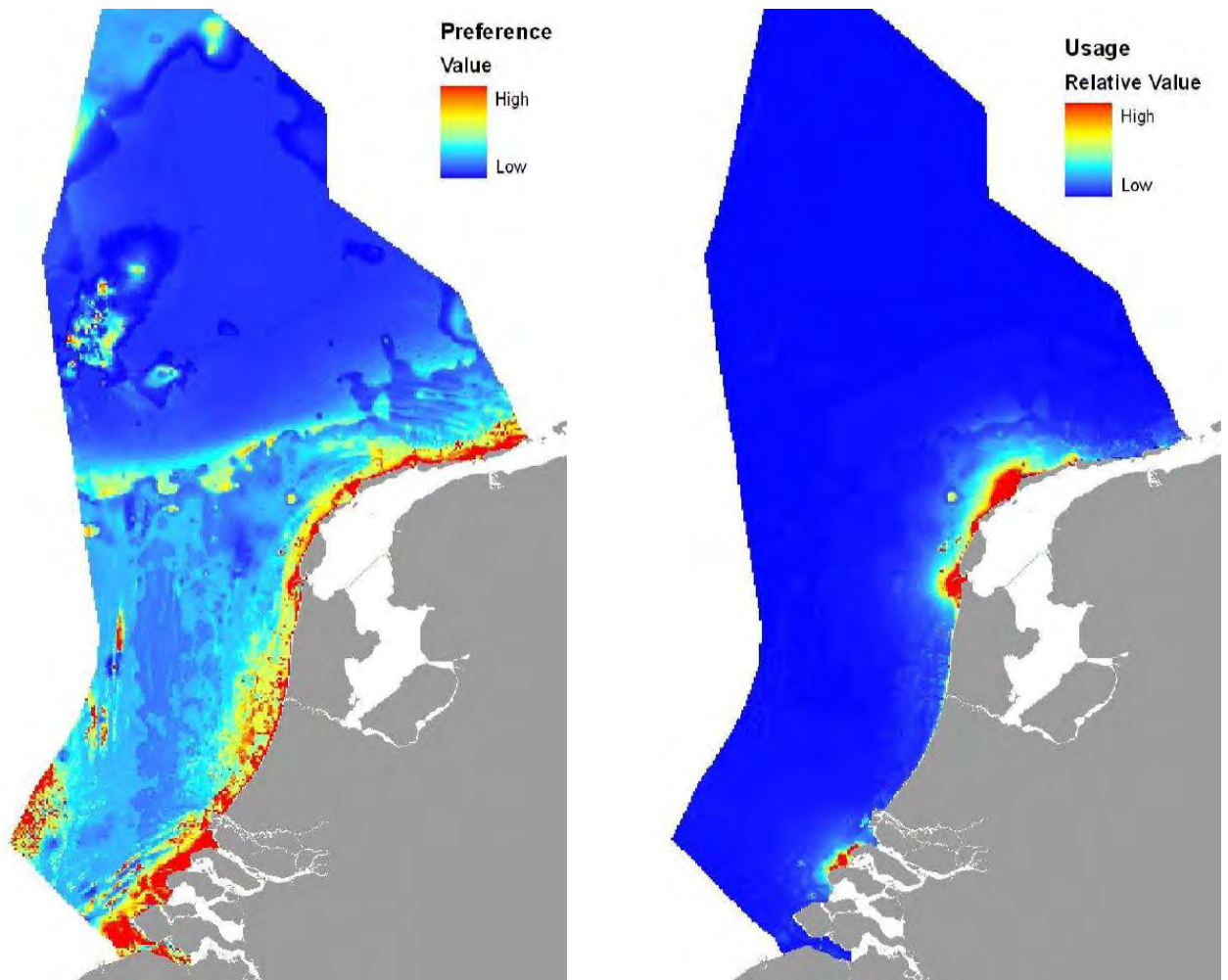
het plangebied redelijk aantrekkelijk is voor grijze zeehonden, maar dat er zeer weinig grijze zeehonden in het plangebied voorkomen. Dit heeft vermoedelijk te maken met de menselijke activiteiten in het gebied (Brasseur *et al.*, 2010).

Droogvallende zandplaten worden bij eb gebruikt om te rusten en om te verharen (zomerperiode). De zeehonden foerageren op zee, vooral op aan de bodem gebonden vis, zoals platvis. Grijze zeehonden krijgen hun jongen in de periode november tot en met februari op droogblijvende platen of stranden in de kustzone. De pups van grijze zeehond kunnen in tegenstelling tot de pups van gewone zeehond niet direct zwemmen na hun geboorte. De grijze zeehond verhaart in de periode maart-april. Ook in deze periode zijn ze gebonden aan permanent droogliggende platen, stranden en duinen.

In de periode mei tot en met juni werpt de gewone zeehond haar jongen op droogvallende platen in de kustzone. De pups kunnen vrijwel direct na hun geboorte zwemmen.



Figuur 17.1. Voorspelde dichtheden van de gewone zeehond (aantal zeehonden per km<sup>2</sup>) in gebaseerd op een habitatmodel en de verspreiding van gezenderde zeehonden (Aarts *et al.*, 2016).



*Figuur 17.2. Links: Verwachte voorkeurs habitat van de grijze zeehond. Afstand tot rustplaatsen is hier niet in meegenomen. Rechts: Voorspelde relatieve dichtheden van de grijze zeehond, gebaseerd op het voorkeurs habitat en de vliegtuigtellingen van grijze zeehonden nabij rustplaatsen (Brasseur et al., 2010).*

### Bruinvissen

Van de groep dolfijnen en tuimelaars komen bruinvissen in de Noordzee het meest voor. Bruinvissen vertonen geen sterk migratiegedrag. Wel zijn er duidelijke seizoenspatronen in de waargenomen dichtheden. Over het gehele Nederlands deel van het Continentaal Plat bezien zijn de aantallen het laagst in de winter (december/januari) en het hoogst in april/mei. In februari/maart is het aantal, langs de kust waargenomen bruinvissen echter het hoogst. Uit de schattingen voor de aantallen bruinvissen in het plangebied is gebleken dat er in de periode februari/maart op enig moment maximaal negen bruinvissen in het plangebied kunnen worden aangetroffen. Dit is een marginaal percentage van de totale Noordzeepopulatie ongeveer 0,002 – 0,003% van de totale Noordzeepopulatie.

Naast zeehonden en bruinvissen kan een viertal dolfijnensoorten als “inheems” worden gekenmerkt: tuimelaar, witsnuitdolfijn, witflankdolfijn en gewone dolfijn. De vier dolfijnsoorten zijn in het zuidelijke deel van de Noordzee echter een zeldzame verschijning. Ook de daar door vissers en recreatievaarders relatief veel gesignaleerde witsnuitdolfijn is in specifiek op

zeezoogdieren gerichte surveys in het studiegebied niet waargenomen (Van der Meij & Camphuysen, 2006).

In de eerste helft van de vorige eeuw kwam de bruinvis algemeen voor langs de Nederlandse kust. Daarna werd deze soort een zeldzame en onregelmatige verschijning. De laatste decennia wordt de bruinvis steeds zuidelijker waargenomen en is inmiddels weer redelijk algemeen langs de Nederlandse kust. Het aantal bruinvissen op het NCP vertoont veel seizoen variatie, maar ook veel ruimtelijke variatie. Er worden de komende jaren geen veranderingen in het voorkomen van dolfijnen verwacht.

## 17.6 Beoordelingskader

De milieueffecten voor de verschillende MER-thema's worden voor de activiteiten op zee beschreven in hoofdstukken 18 en 19 beschreven. Per thema wordt een drietal onderdelen beschreven: de kruising met de Maasgeul, het Leiding tracé en het Platform. Bij elk van dit onderdeel is onderscheid gemaakt tussen de aanlegfase en de gebruiksfase.

In de volgende paragrafen worden de milieueffecten voor de thema's bodem, water, onderwatergeluid, mariene natuur, vogels, archeologie, nautische veiligheid, energieverbruik en afvalstoffen, overig gebruik, ruimtebeslag en luchtmissies beschreven.

Voor elk thema zijn de milieugevolgen vastgesteld en gepresenteerd aan de hand van onderstaande criteria (tabel 17.1). Een samenvattende tabel is gegeven in 18.13.

Tabel 17.1 Effectclassificatie

+++	Sterk positief effect, groot van omvang en zodanig dat een overschrijding van normen wordt opgeheven
++	Positief effect vrij groot of in een kritisch gebied
+	Licht positief effect, relatief beperkt, tijdelijk of lokaal
0	Neutraal, geen of geen noemenswaardig effect
-	Licht negatief effect, relatief beperkt, tijdelijk of lokaal
--	Negatief, relatief groot effect of in een kritische periode of gebied, onderzoek mitigatie
---	Zeer negatief effect, zodanig dat milieu effect buiten de normen van regelgeving en beleid valt
N.v.t.	Niet van toepassing

## 18 Milieueffecten transportleiding

Voor het zeedeel geldt dat de vast te stellen milieuthema's onderling afhankelijk kunnen zijn. Vertroebeling van de bodem is op zich geen milieueffect, maar de gevolgen voor zeeleven kunnen dat wel zijn. Dit geldt tevens voor de aantasting van de waterkwaliteit bij lozing of het produceren van onderwatergeluid. Voor het zeedeel krijgen daarbij de milieuthema's bodem, water en geluid een waarde die bepaald is door de mate waarin het invloed heeft op natuur. Bij het natuureffect wordt dit nogmaals gescoord, maar dan samenvattend voor alle onderliggende thema's.

Veel van de effecten hebben te maken met transportbewegingen. De transportbewegingen leiden tot luchtmissies en de luchtmissies leiden via stikstofdepositie tot effecten op natuur. In feite zijn de transportbewegingen daarmee niet bepalend, maar de duurzaamheid van de gekozen transportmiddelen. Transport wordt daarom wel beschreven maar niet als zodanig gescoord. De gevolgen van het transport komen in de daarop volgende milieuthema's naar voren. In hoofdstuk 18.12 wordt de fysieke aanwezigheid van transportmiddelen ten opzichte van andere gebruiksvormen beschreven.

## 18.1 Zeebodem

Voor het thema zeebodem zijn de aspecten bodemberoering (verandering bodemreliëf en verstoring bodemopbouw) en bodemkwaliteit (specifiek bodemtemperatuur) van belang.

Effecten op de bodem hebben voornamelijk betrekking op het bodemreliëf, de (antropogene) bodemberoering en bodemkwaliteit/temperatuur. Wanneer op grote schaal bodemberoering plaatsvindt, kan de integriteit van de zeebodem in het gedrang komen. De integriteit van de zeebodem dient zodanig te zijn dat de structuur en de functies van de ecosystemen gewaarborgd zijn en dat met name bentische ecosystemen niet onevenredig worden aangetast.

### Bodemberoering en temperatuur

Grootschalige morfologische veranderingen van de kust zijn door de voorgenomen aanleg van de leiding niet te verwachten gezien de kleinschaligheid. De effecten die optreden zijn voornamelijk te verwachten door de (tijdelijke) bodemberoering bij aanleg van de transportleiding en het egaliseren van de bodem. De transportleiding wordt geïsoleerd aangelegd, waardoor de temperatuureffecten beperkt worden. Toch wordt ook dit aspect onderstaand in beeld gebracht.

#### Bodemberoering tijdens aanlegfase

Het aspect bodemberoering treedt voornamelijk op tijdens de aanlegfase. In de gebruiksfase kan er sprake zijn van incidenteel onderhoud aan de leiding zoals het opnieuw ingraven van de leiding. Aangezien deze activiteit nauwelijks zal voorkomen en een gering effect heeft wordt deze niet nader beschouwd.

#### Bodemtemperatuur tijdens gebruiksfase

Het aspect bodemtemperatuur speelt alleen tijdens de gebruiksfase, waarbij door relatief hoge temperatuur van het getransporteerde gasmengsel er temperatuurstijgingen in de zeebodem kunnen optreden.

### Technische deelstudies

Informatie over het tracé is afkomstig van het rapport van Intecsea, Porthos FEED offshore pipeline (2020) en het rapport Porthos Pipeline Route Survey van DEEP B.V. (2020).

#### 18.1.1 Bodemberoering

De belangrijkste indicatoren voor de bodemberoering zijn:

- Het aantal kubieke meters (m<sup>3</sup>) dat gebaggerd of gegraven moet worden: hierdoor vindt verstoring en verspreiding van sediment door de waterkolom plaats;
- Het aantal hectares bodem dat wordt beroerd bij het ingraven en baggeren van de leiding.

De grootte en het belang van de effecten wordt verder bepaald door de plaats waar ze optreden. Het beoogde platform P18-A waar de buisleiding eindigt, ligt binnen de 12-Mijls zone. Voor de berekening van het totale oppervlak en volume bodemberoering, door het ingraven van de leiding en het baggeren, zijn de volgende aannames gemaakt:

- Totale lengte buisleiding vanaf het intredepunt tot aan het platform bedraagt circa 22 km.

- Vanaf het uittredepunt tot aan het platform zal de buisleiding in de zeebodem worden ingegraven (ca. 1 m diep).
- Door de ingraving wordt een trapezium-vormige sleuf gegraven met een diepte van 1m, een breedte aan de onderkant van 1m (2,5x diameter pijpleiding) en een breedte aan de bovenkant van 2m.

Met bovenstaande aannames worden de volgende waarden voor de bodemberoering gevonden van circa 50.000 m<sup>3</sup>.

Door de totaal volumes van de hoeveelheid bodemberoering te vergelijken met de gangbare volumes van bodemberoering op de Noordzee, kan een goede indicatie verkregen worden van de relatieve bijdrage van het aanleggen van de buisleiding. Zo valt het volume bodemberoering in het niet bij het volume bagger- en stortwerkzaamheden dat jaarlijks plaatsvindt (vele miljoenen m<sup>3</sup>).

#### **Effecten kruising Maasgeul aanlegfase (-)**

Voorbij de zeewering wordt de leiding in de zeebodem gelegd (min. 2 meter bedekking) tot aan de Maasgeul. In de Maasgeul wordt een geul van circa 4 meter diep aangebracht waar de leiding in geplaatst wordt. Ten noorden van de Maasgeul wordt de leiding verbonden met het zeedeel richting het platform. De effecten zijn minimaal en worden daarom licht negatief gescoord (-).

#### **Effecten variant kruising Maasgeul HDD-boring aanlegfase (-)**

Met een HDD boring zal de leiding onder de Maasgeul door worden gelegd, circa 10 meter onder de vaargeul. Bij het uittredepunt zal een kofferdam worden geplaatst. Deze activiteiten zorgen voor effecten op de bodem. Bodemverstoringen bij de aanleg van de kofferdam zijn van tijdelijke aard, deze kofferdam wordt immers na de aanleg verwijderd. De effecten zijn minimaal en worden daarom licht negatief gescoord (-).

#### **Effecten transportleiding aanlegfase (-)**

Aangezien de bodem voor het grootste gedeelte van het voorgenomen tracé vlak is, zijn de volumes waar het om gaat een fractie van de gangbare jaarlijkse volumes van bodemberoering in de Noordzee en is het daarom licht negatief gescoord (-). Het effect van de bodemberoering in de oppervlakte van de zeebodem valt daarbij in het niet als men bedenkt dat de gehele bodem enkele malen per jaar omgewoeld wordt door stormsituaties en door visserijactiviteiten.

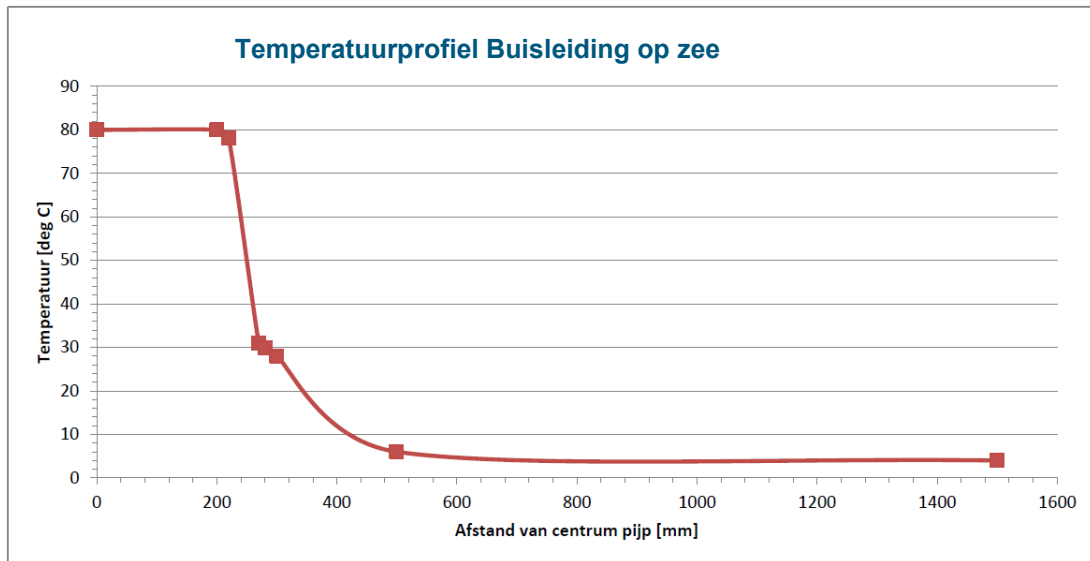
### **18.1.2 Bodemtemperatuur toename**

Door afgifte van warmte op de omgeving door de buisleiding zal de bodemtemperatuur lokaal verhogen. Deze invloed neemt af op grotere afstand van de buisleiding. De effecten treden alleen op tijdens het gebruik van de buisleiding. Tijdens aanleg komt er geen warmte vrij.

De temperatuur van de bovenste lagen van de zeebodem varieert met de temperatuur van het zeewater. Het zeewater varieert van temperatuur met gemiddeld 4 °C in de winter en 22 °C in de zomer. In de (diepere) bodemlagen is de temperatuur constanter en fluctueert de temperatuur minder.

Aangenomen wordt dat de inlaattemperatuur van de offshore buisleiding maximaal 80 °C bedraagt. Bij aankomst op het platform is dit circa 67 °C. Door de isolatie van de buisleiding heeft de mantel een temperatuur van circa 28 °C.

De ingraafdiepte van de transportleiding bedraagt minimaal 1 meter. Naar schatting zal 1500 kW aan warmte vrijkomen over de totale lengte van de buisleiding op zee. Per meter transportleiding is hiermee de vrijkomende warmte 80 W.



Figuur 18.1 - Temperatuurprofiel van de CO<sub>2</sub>-buisleiding. De afstand tot het centrum van de leiding in mm uitgezet tegen de temperatuur in C.

In bovenstaande grafiek is het temperatuurprofiel weergegeven vanaf het centrum van de buis. De leidingdikte diameter is 400 mm. Om de leiding wordt een isolatie aangebracht van 30 mm. Op 200 mm van de buitenkant van de buisleiding (430 mm van het centrum van de buisleiding) is er nog een verschil met de omgevingstemperatuur van ongeveer 2 °C waar te nemen. Op 600 mm van de buitenkant van buisleiding (830 mm van het centrum van de buisleiding) is er geen temperatuurverhoging meer waarneembaar.

#### Effecten kruising Maasgeul gebruiksfase (0)

De buisleiding bevindt zich onder het diepste gedeelte van de vaargeul. De afstand van de kern van de buisleiding tot aan het bodemoppervlak is daarom veel groter. Aan het bodemoppervlak zal er qua temperatuur geen effect meer zijn op de bodem. Het effect is nauwelijks meetbaar en wordt daarom nihil gescoord (0).

#### Effecten transportleiding gebruiksfase (-)

Tijdens het gebruik van de leiding zijn er alleen door temperatuur mogelijke effecten op de bodem. Vlak rondom de buisleiding is een klein temperatuurverschil waarneembaar als de leiding in gebruik is. Zoals ook weergegeven in Figuur 18.1, is er op 200 mm van de buitenkant van de buisleiding (430 mm van het centrum van de buisleiding) nog een verschil van ongeveer 2 °C met de omgevingstemperatuur waar te nemen. Op 600 mm van de buitenkant van buisleiding (830 mm van het centrum van de buisleiding) is er geen temperatuurverhoging meer waarneembaar. Hierdoor wordt een licht negatief effect verwacht (-).

### 18.1.3 Samenvatting effectbeoordeling zeebodem

#### Aanlegfase

Bij de aanleg van de transportleiding vindt bodemberoering plaats. In de Maasgeul wordt een sleuf gebaggerd en voor de aanleg richting platform een verdieping van een meter in de zeebodem. Dit geeft een tijdelijke verstoring in het gebied. De bodem wordt weer terug geplaatst. Dit wordt als beperkt negatief effect gezien.

#### Gebruiksfase

Tijdens de gebruiksfase vindt transport plaats van relatief hoge temperatuur CO<sub>2</sub>. De transportleiding is geïsoleerd, maar een beperkte warmte uitstraling zal in de directe omgeving plaats vinden. Dit wordt gezien als een beperkt negatief effect.

#### Afsluitfase

Na afronding van het project en indien geen hergebruik wordt toegepast wordt de leiding weer verwijderd, met vergelijkbare effecten als bij de aanleg.

#### Varianten

Bij de kruising van de Maasgeul middels een diepe HDD-boring, zal er geen vergraving van de bodem van de Maasgeul optreden. De aanleg van de kofferdam aan de noordzijde van de Maasgeul geeft lokaal wel een verstoring van de bodem. Dit effect is tevens tijdelijk van aard en leidt tot een score van beperkt negatief.

In onderstaande tabel is het overzicht van de beoordeling weergegeven voor de diverse onderdelen en activiteiten voor het thema zeebodem.

Tabel 18.1 Effectbeoordeling milieuthema Zeebodem

Thema	Zeebodem		
Aspect	Activiteit	Alternatief/Variant	
		Voorgenomen activiteit	Kruising Maasgeul diepe boring
Bodemberoering	Aanleg kruising Maasgeul	-	0
	Aanleg kofferdam	0	-
	Aanleg leidingtracé in zeebodem	-	-
Temperatuuroename	Gebruik transportleiding in zeebodem	-	-

## 18.2 Zeewater

Voor het thema water zijn mogelijk de aspecten waterbeweging, saliniteit, vertroebeling (slibgehalte) en waterkwaliteit van belang. Gezien de beperkte fysieke aanpassingen in het systeem (er worden geen grote massa's zand verplaatst), is een effect op de waterbeweging of saliniteit niet te verwachten.

#### Waterv vertroebeling en toxische stoffen

De effecten van vertroebeling en op de waterkwaliteit worden daarentegen wel verwacht. Voor de waterkwaliteit wordt specifiek gekeken of er mogelijk toxische stoffen in het water terecht komen. Voor het milieuthema zeewater vindt toetsing plaats op twee aspecten, waterv vertroebeling en toxische stoffen.



### Vertroebeling

Vertroebelingen door slib (of verhoogde concentraties), die mogelijk plaats vinden door de aanleg van de transportleiding zijn een direct gevolg van effecten op de bodem. Deze effecten vinden plaats tijdens de aanlegfase. Het beroeren van sediment tijdens het ingraven leidt tot een tijdelijke toename van zwevend stof in de waterkolom. Dit kan uiteindelijk tot een aantal ecologische effecten leiden. Deze worden bij het milieuthema Natuur beschreven. De effectbeschrijving in deze paragraaf dient daarbij als uitgangspunt.

### Toxische stoffen

De waterkwaliteit kan worden beïnvloed door lozingen op zee, zoals afvalstoffen van scheepvaart, schoonmaakwerkzaamheden (schoonspuiten van de dekken) en afstromend hemelwater. Het ligt niet voor de hand dat deze effecten afwijken van wat regulier op zee plaatsvindt. Ten aanzien van waterkwaliteit is speciaal gekeken naar toxische stoffen die in het water komen, bij uitlogen van verfproducten (antifouling) op scheepsrompen en de uitstoot van verbrandingsmotoren.

In het geval van een diepe boring wordt met boorvloeistof (bentoniet) gewerkt. Bij deze boringen kan boorvloeistof in het water terecht komen. Omdat hier gebruik gemaakt wordt van een kofferdam zal de boorvloeistof niet met het zeewater vermengt worden.

## 18.2.1 Vertroebeling

De effecten op het slibtransport tijdens de aanlegfase worden veroorzaakt door:

- Het overvloeien van het baggerschip tijdens het baggeren van de sleuf door de Maasgeul in de aanlegfase. Bij de overvloed komt een hoeveelheid slib in het water die zich over relatief grote afstanden zal verspreiden onder invloed de waterbeweging;
- Het in suspensie komen van slib door bodemberoering van de ploeg of spuitlans tijdens ingraven van transportleiding.

Om een inschatting te kunnen maken van de hoeveelheid slib dat in suspensie komt tijdens de aanleg, worden de volgende aannamen gedaan:

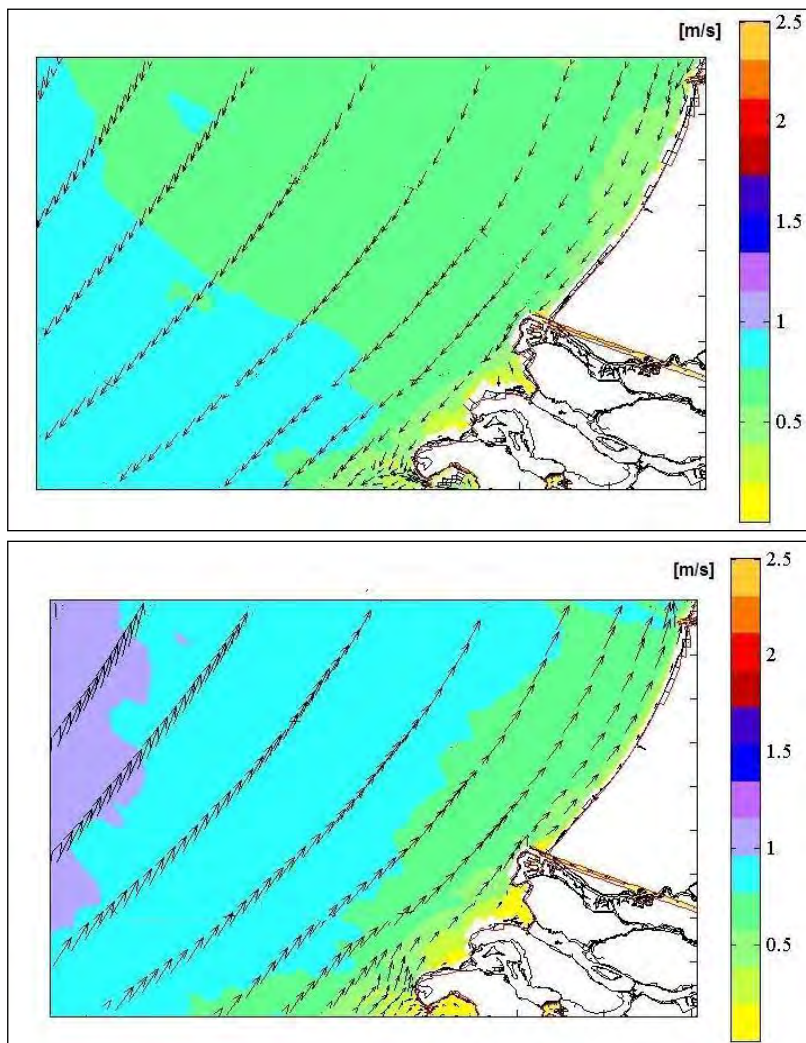
- Aangenomen wordt dat de transportleiding afzonderlijk wordt gelegd in één operatie;
- Het slib uit de bodem komt voor 100% vrij in het water bij baggeractiviteiten om de bodem te egaliseren (via overvloed);
- Bij het ingraven van de leiding door een niet-grondverzettende ploeg komt naar schatting 25% van het totale slib dat in de beroerde grond zit in suspensie;
- Bij ingraven gebruik makend van een spuitlans zal maximaal 100% van de hoeveelheid slib in suspensie komen;
- Hoewel de sleufbreedte van een spuitlans kleiner is dan de niet-grondverzettende ploeg, 1 meter in plaats van 5 m, is het volume vrijkomend slib groter door het grotere percentage slib dat vrij komt. In de effectbepaling zal daarom gebruik gemaakt worden van het volume slib dat vrijkomt door van een spuitlans;
- In het gebied is een gemiddeld slibpercentage van 2,5% (gewichtpercentage) aanwezig in de bodem. Dichter bij de kust zijn weliswaar zeer lokaal kleine kleipockets aanwezig met een hoger percentage, in dieper gelegen gebieden is het percentage lager (1,25%);
- De vrijgekomen slibfractie heeft dezelfde eigenschappen als het achtergrondslib op de Noordzee (verhouding lutum tot silt, valsnelheid);
- De totale hoeveelheid slib (fractie < 63 µm) die opgebaggerd wordt, komt vrij in het water en verplaatst zich onder invloed van de stroming;

- De vrijgekomen hoeveelheid slib gedraagt zich als een “passieve pluim”, er treedt geen directe sedimentatie van slib op in de directe nabijheid van de ingraving.

De uitgangspunten zijn aannamen die tot een realistische bovengrens schatting leiden.

Tijdens de aanlegfase zal slib vrijkomen dat zich over relatief grote afstanden zal verspreiden onder invloed van de waterbeweging. Gegeven een totaal verplaatst zandvolume door ingraven met een spuitlans en baggeren van circa 50.000 m<sup>3</sup> (vgl. het volume dat voor de aanleg van Maasvlakte 2 is gebruikt: 320 miljoen m<sup>3</sup>) is de vrijkomende slibhoeveelheid geschat op 2320 ton. Het vrijgekomen slib zal zich mengen met het omringende Noordzeewater waar ook van nature slib in zit.

Door de getij- en golfbeweging zal het vrijgekomen slib meegevoerd worden en onderdeel gaan uitmaken van de procescyclus van slib: transport, bezinking, opwoeling en flocculatie. Naar verwachting zullen de vrijgekomen klei- en silbdeeltjes heel snel en op korte afstand van de ingraving de eigenschappen aannemen van het slib dat zich van nature in het zeewater bevindt.



Figuur 18.2 - Dieptegemiddelde stroomsnelheden [m/s] tijdens vloed (onder) en eb (boven)

De totale lengte van de ingegraven leiding is circa 22 kilometer. Per getijdencyclus passeert er door getijdenbeweging een hoeveelheid water. Een bovengrensbepaarding is vervolgens te maken door aan te nemen dat:

- Een kolom water boven de leiding tijdens één getijde cyclus heen en weer beweegt gedurende de gehele werkperiode;
- Deze kolom ververst zichzelf door een netto getijde stroom van 5 – 10 cm/s langs de Nederlandse kust. Een deel van de heen er weer bewegende kolom komt niet meer terug.

Met een gemiddelde diepte van ongeveer 18 m en een dieptegemiddelde, over een getijdencyclus gemiddelde, snelheid van ( $2/\pi * 0,7 \text{ m/s} =$ ) 0,45 m/s, is de totale hoeveelheid water die over de gehele lengte van de leiding passeert, te berekenen. In naar schatting  $3,6 * 10^{12}$  liter water komt slib in suspensie.<sup>33</sup> De totale hoeveelheid slib dat in suspensie komt is 2320 ton ( $2,3 * 10^{12}$  mg).

Men dient nog te corrigeren voor de verversing van het water door de reststroom. Met een reststroomsnelheid van 5 cm/s kan men, gegeven de gemiddelde getijdestroom van 0,45 m/s, bepalen dat verversing in het gebied in circa 5 dagen plaats vindt. Het water ververst dus 1 maal gedurende de aanlegperiode. De concentratie slib in suspensie is gemiddeld over de gehele waterkolom, 0,3 mg/l zijn.

Deze waarde moet men beoordelen ten opzichte van een achtergrondconcentratie van 20 – 30 mg/l in de Kustzee (< NAP – 20 m) en een natuurlijke variatie van 5 – 100 mg/l. Op dieper water is de achtergrondconcentratie van 5 – 10 mg/l.

- Bij rustig weer zal een zeer groot deel van het slib direct weer bezinken;
- De concentraties die hier uitgerekend worden zijn dieptegemiddeld. De concentratie in de bovenste meters van de waterkolom zijn echter waarschijnlijk kleiner doordat er enkel op de bodem slib in suspensie gebracht wordt;
- De laag waar de leiding in gelegd wordt is ook de laag die tijdens een storm wordt losgewoeld. Dit gebeurt dan op een veel grotere schaal. Het slib verspreidt zich tijdens een storm over de gehele waterkolom, in tegenstelling tot het hier beschreven proces. Men kan dus zeggen dat het effect, hoewel antropogeen, niet onnatuurlijk is vanuit een fysisch oogpunt en lijkt een tijdelijke omwoeling van de bodem op een storm;
- Op dieper water is de achtergrondconcentratie lager dan in de kustzone, maar is het slibgehalte in de bodem ook lager;
- Een deel van het slib dat vrijkomt, zal ten gevolge van het egaliseren zijn. Gezien de kleine dimensies van de zandgolven op het traject, is het vrij waarschijnlijk dat egaliseren niet nodig is.

De effecten van vertroebeling van het water treden vooral tijdens de aanlegfase. Gedurende de gebruiksfase zal monitoring van de integriteit nodig zijn, met daarbij een beperkt aantal vaarbewegingen. Dit zal naar verwachting niet leiden tot effecten op vertroebeling.

#### **Effecten aanlegfase Kruising Maasgeul (0)**

Bij het uitbaggeren van een sleuf door de Maasgeul komt er tijdelijk slib in het water, vergelijkbaar met de reguliere baggerwerkzaamheden. Dit effect wordt gescoord als nihil (0).

<sup>33</sup>  $Lengte\_leiding * gemiddelde\_stroomsnelheid * diepte * 0,5 * duur\_getijdencyclus =$   
 $20000 (m) * 0,45 (m/s) * 18 (m) * 60(sec) * 60(min) * 12,25(h) * 0,5 = 3,6 * 10^9 m^3 water = 3,6 * 10^{12} liter.$

### Effecten variant kruising Maasgeul HDD-boring aanlegfase (0)

Voor de variant met een boring onder de Maasgeul komt geen slib vrij. Ook de aanleg van de kofferdam zal zeer beperkt tot vertroebeling leiden. Er zal geen effect zijn op het water door vertroebeling (0).

### Effecten aanlegfase Transportleiding (-)

De maximale concentratie slib in suspensie, gemiddeld over de gehele waterkolom zal 0,3 mg/l zijn wanneer er wordt gebaggerd om de buisleiding in te graven. In vergelijking met de effecten van een storm is het effect op de vertroebeling van water zeer beperkt, waarvoor de score licht negatief is (-).

## 18.2.2 Toxische stoffen

### Antifouling

Moderne antifouling zijn gebaseerd op siliconen of scheiden koperhoudende biociden<sup>34</sup>. Toxische stoffen kunnen op verschillende manieren effecten hebben op de vitaliteit van vissen en zeezoogdieren.

### Uitstoot van verbrandingsmotoren

Eventuele effecten van verbrandingsstoffen op de waterkwaliteit betreffen de uitstoot naar de lucht en vervolgens depositie van stikstof- en zwaveloxiden (NO<sub>x</sub> en SO<sub>2</sub>).

Opgelost in het zeewater kunnen de stoffen een rol gaan spelen in het mariene voedselweb. Daarbij is vooral de rol van stikstof (in de vorm van nitraat, NO<sub>3</sub><sup>-</sup>) van belang, omdat dit een van de belangrijkste nutriënten (voedingsstoffen) voor algen is. Extra nutriënten kunnen in het watersysteem een effect hebben op de algenproductie en daarmee op de kwaliteit van habitattypen. Grotere veranderingen in het voedselweb kunnen ook doorwerken naar soorten hoger in de voedselketen, zoals vissen, vogels en zeezoogdieren.

### Effecten aanlegfase (kruising Maasgeul en Leiding)

Van biocidevrije antifouling zijn geen effecten op de waterkwaliteit te verwachten (Wijga e.a., 2008). Van de overige antifouling zou alleen van de uitloging van koper een effect kunnen worden verwacht. Uit de hieronder weergegeven worst case berekening (tekstblok 'Uitloging koper uit antifouling') voor de uitloging van koper van de tijdens de aanleg aanwezige schepen, namelijk als alle tijdens de aanleg aanwezige schepen van koperhoudende anti-fouling zijn voorzien, blijkt dat het om zulke kleine hoeveelheden gaat dat effecten op de kwaliteit van habitats als gevolg van de aanleg van de buisleiding kunnen worden uitgesloten, en dus is het effect nihil (0)

### Uitloging koper uit antifouling

De maximale verhoging van de koperconcentratie in het water als gevolg van de uitloging van koper van de romp van één baggerschip is berekend op basis van de volgende gegevens:

- De emissiesnelheid van koper bedraagt 10 µg per cm<sup>2</sup> nat scheepsoppervlak per dag;

<sup>34</sup> *Organotin speelt geen rol meer: via een convenant is afgesproken dat vanaf 2000 geen organotinhoudende coating meer wordt toegepast en vanaf 2003 geen organotinhoudende coating meer aanwezig mag zijn in de actieve top laag. In 2008 ging bovendien de wereldwijde ban op toepassing van deze middelen in.*

- Het 'natte' scheepsoppervlak van het grootste schip dat bij de aanleg wordt gebruikt is geschat op 5000 m<sup>2</sup>;
- Tijdens de aanleg zijn verder 5 kleinere schepen aanwezig met een gezamenlijk nat scheepsoppervlak van 1.500 m<sup>2</sup>.

Uit de berekening blijkt dat de uitloging van koper maximaal 0,65kg per dag bedraagt. Ervan uitgaande dat deze hoeveelheid zich verspreidt over een oppervlakte van 15 x 15 km, dan betekent dat bij een diepte van 20 m een concentratieverhoging met  $0,14 \times 10^{-6}$  mg/l. Bij een over gemiddelde achtergrondconcentratie van  $0,67 \times 10^{-3}$  mg/l is dit een verwaarloosbare verhoging van 0,02%. Als gevolg van de getijbeweging wordt het water rond de aanleglocatie voortdurend verversd als gevolg waarvan het koper niet lokaal inde organismen zal worden opgehoopt.

#### **Berekening emissies van stikstof- en zwaveloxiden**

De maximale verhoging van de stikstof- en zwavelconcentraties in het water als gevolg van de verbranding en uitstoot van stikstof- en zwaveloxiden door de activiteiten van de bij de aanleg van de betrokken schepen is verwaarloosbaar, ten opzichte van de in de kustzee voorkomende achtergrondconcentraties van 51 mg N/l en 910 g S/l. Als gevolg van de netto noordwaarts gerichte getijdestroming vindt namelijk voortduren verversing van het water rond de aanleglocatie plaats, waardoor de nutriënten zich uiteindelijk over een veel grotere oppervlakte verspreiden.

Voor de uitstoot van verbrandingsmotoren blijkt uit bovenstaande berekening dat de door de emissies van NO<sub>x</sub> en zwavelverbindingen optredende concentratieverhogingen dermate gering zijn dat effecten als gevolg van de aanleg van de transportleiding op de kwaliteit van habitats kunnen worden uitgesloten.

#### **Toxische stoffen gebruiksfase**

Hoewel uitloging van antifouling en uitstoot van verbrandingsmotoren zeer beperkt optreden wordt het effect als nihil gezien.

### **18.2.3 Samenvatting effect beoordeling zeewater**

#### **Aanlegfase**

Bij de aanleg van de transportleiding vindt vertroebeling plaats. Voor de kruising van de Maasgeul is dit gering ten opzichte van baggerwerkzaamheden. Voor de aanleg van de transportleiding in de zeebodem naar het platform is de vertroebeling beperkt en tijdelijk. Gezien de lengte van het leidingtracé wordt dit als beperkt negatief effect gezien. De mate waarin toxische stoffen invloed op de kwaliteit het zeewater terecht kunnen, wordt als nihil gescoord.

#### **Gebruiksfase**

Tijdens de gebruiksfase vindt is geen vertroebeling van zeewater te verwachten en geen invloed van toxische stoffen op de kwaliteit van het zeewater.

#### **Afsluitfase**

Na afronding van het project en indien geen hergebruik wordt toegepast wordt de leiding weer verwijderd, met vergelijkbare effecten als bij de aanleg.

### Varianten

Bij de kruising van de Maasgeul middels een diepe HDD-boring en de aanleg van de kofferdam, zal er geen vertroebeling van de bodem van de Maasgeul optreden. Dit effect heeft een score nihil.

In onderstaande tabel is het overzicht van de beoordeling weergegeven voor de diverse onderdelen en activiteiten voor het thema zeewater.

Tabel 18.2 Effectbeoordeling milieuthema Zeewater

Thema	Zeewater		
Aspect	Activiteit	Alternatief/Variant	
		Voorgenomen activiteit	Kruising Maasgeul diepe boring
Vertroebeling	Aanleg kruising Maasgeul	0	0
	Aanleg kofferdam	0	0
	Aanleg leidingtracé in zeebodem	-	-
Toxische stoffen	Aanleg transportleiding in zeebodem	0	0

## 18.3 Onderwatergeluid

Bij de effectbepaling voor het milieuthema geluid is voor het zeedeel van de transportleiding het onderwatergeluid in beeld gebracht. Bij de beoordeling van onderwatergeluid wordt getoetst op de hoeveelheid onderwatergeluid dat optreedt ten gevolge van de voorgenomen activiteit en varianten. Hierbij is de hoeveelheid omgevingsgeluid van belang. Daarbij wordt onderscheid gemaakt tussen continue geluid en impuls geluid. De gevolgen van het onderwatergeluid op de aanwezige natuur wordt in het hoofdstuk 18.5 mariene natuur getoetst.

### Type onderwatergeluid

Geluid kan worden onderverdeeld in impulsief geluid en continu geluid. Impulsief geluid is kortstondig, repetitief aanwezig, zoals bij het heien van palen. Continu geluid is geluid dat aaneengeschakeld aanwezig is, zoals scheepvaartgeluid. De werkzaamheden in dit project leiden tot een continue vorm van onderwatergeluid, die een aantal weken achter elkaar aanwezig is.

Onderwatergeluid ontstaat tijdens de volgende activiteiten:

- Scheepvaartbewegingen bij het leggen van de transportleiding
- Baggeren van de sleuf in de Maasgeul
- Uitvoering boring in de Maasgeul
- Trillen of het heien van de damwanden van de kofferdam

Helikoptergeluid en scheepsgeluid komen kwalitatief aan bod. Helikopters en bevoorradingsschepen leiden niet tot een langdurige blootstelling van dieren aan geluid. De bijdrage van deze bronnen aan de totale blootstelling is verwaarloosbaar.

### Eerder uitgevoerd technisch onderzoek

In 2011 heeft TNO in het kader van het CCS-ROAD project twee rapporten opgesteld waarin het te verwachten onderwatergeluid is beschreven. Op basis hiervan is in het MER CCS-ROAD de effectbepaling voor natuur gedaan. Eén van de rapporten heeft betrekking op de aanleg van de transportleiding, de andere op de geluidseffecten bij platform P18-A. Het TNO

rapport voor de transportleiding is “Onderwatergeluid bij de aanleg en het in bedrijf zijn van de CO<sub>2</sub> opslag in het kader van het ROAD project” (TNO, 5 april 2011).

Bij de aanleg van de buisleiding wordt een zogenoemde pijpenlegger ingezet. Dit schip produceert onderwatergeluid en heeft een bronniveau van 188 dB re 1  $\mu\text{Pa}^2\text{m}^2$ . Op 100 meter afstand en bij een waterdiepte van 25 meter geeft dit een geluiddrukkniveau (SPL) van 154 dB re 1  $\mu\text{Pa}$ . Het bijbehorende sound exposure level op 100 meter afstand is hiermee 203 dB re 1  $\mu\text{Pa}^2\text{s}$ .

#### **Aanvullend onderzoek onderwatergeluid**

Het TNO onderzoek heeft op basis van bovenstaande het TTS effect bepaald. Onderstaand vindt een herafweging van de conclusies van TNO plaats op basis van de Porthos-parameters en een uitbreiding met de aspecten PTS en gedragsbeïnvloeding. Bijlage 11 beschrijft de herafweging in meer detail (notitie RHDHV, 2019).

#### **Bronnen van onderwatergeluid**

Bij de aanleg van pijpen zorgt het schip (een zogenaamde pijpenlegger) voornamelijk voor het onderwatergeluid. Dit schip heeft hele sterke ‘thrusters’ om het schip goed te kunnen manoeuvreren en op zijn plaats te behouden. Ook bij baggeren zorgt het werkschip voor de aanwezigheid van onderwatergeluid.

Bij boren wordt onderwatergeluid veroorzaakt door het contact tussen de draaiende boor en het gesteente.

#### **Mogelijke gevolgen onderwatergeluid**

Masking is vooral relevant indien er continu onderwatergeluid aanwezig is. ‘Masking’ kan leiden tot gedragsverandering en vindt plaats wanneer een hard geluid een zachter geluid overstemt of wanneer achtergrondgeluid dezelfde frequentie heeft als geluidssignalen van zeezoogdieren. Masking is vooral een probleem als onderwatergeluid een soortgelijke frequentie heeft als die van biologisch belangrijke signalen, zoals bij onderlinge communicatie of benodigd voor foerageren.

### **18.3.1 Huidige situatie en autonome ontwikkelingen**

Het studiegebied wordt doorkruist door druk bevaren route. Dit geldt voor de Maasgeul en een noord-zuid route circa 150 meter ten westen van het platform. Het leidingtracé bevindt zich vanaf de Maasgeul tot aan platform P18-A in een zone met relatief weinig scheepsvaart, zodat hier veel minder onderwatergeluid optreedt.

### **18.3.2 Aanlegfase**

#### **Effecten aanlegfase Maasgeul (0)**

De scheepsbewegingen bij de werkzaamheden in de Maasgeul zullen, gezien de drukke vaarroute, niet toch merkbaar aanvullend geluid leiden. Het zeedeel van de boring onder de zeewering zal zeer beperkt onderwatergeluid veroorzaken. Het effect wordt als nihil gezien (0).

#### **Effecten aanlegfase leidingtracé (-)**

De scheepsbewegingen tijdens de aanleg van de transportleiding vanaf de Maasgeul naar platform P18-A bevinden zich in een zone waarin relatief weinig scheepsvaart plaatsvindt. Hier

zal verstoring optreden, gedurende een beperkte periode. Dit wordt al een beperkt negatief effect gezien en zodanig (-) gescoord. De gevolgen op onderwater natuur wordt in hoofdstuk 18.5 gescoord.

#### **Effecten aanlegfase variant kofferdam Maasgeul (--)**

Voor de aanleg van de kofferdam zullen damwanden worden geheid. Dit leidt tot impulsgeluid onder water, wat als een negatief effect wordt negatief gescoord (--). De lange HDD-boring onder de Maasgeul zal leiden tot zeer beperkt onderwatergeluid.

### **18.3.3 Gebruiksfase**

In de gebruiksfase zullen periodieke vervoersbewegingen optreden.

#### **Effecten gebruiksfase als gevolg van scheepsbewegingen (0)**

Om te controleren of de in de bodem gewerkte buisleiding op diepte blijft liggen, is het van belang om in de eerste jaren na aanleg inspectie uit te voeren. Hiermee wordt gecontroleerd of de aanvankelijke ingraafdiepte voldoende is en of de bodemdynamiek (erosie en sedimentatie) voldoet aan de verwachtingen. Het is nog niet bekend hoe vaak deze inspecties dienen plaats te vinden. De hiermee gepaard gaande scheepsbewegingen vallen echter in het niet bij de scheepsbewegingen als gevolg van de aanleg van de transportleiding, het effect is dus nihil (0).

#### **Effecten gebruiksfase als gevolg van stroming van CO<sub>2</sub> (0)**

Bij een in gebruik zijnde, 1 meter onder het water-bodemoppervlak begraven en geïsoleerde CO<sub>2</sub>-transportleiding kan stromingsgeluid in de buisleiding optreden. TNO concludeert naar aanleiding van het onderzoek naar de verschillende samenhangende geluidsbronnen dat de geluidafstraling naar het water verwaarloosbaar is (TNO, 5 april 2011). Er zal geen merkbaar onderwatergeluid optreden door scheepsbewegingen ter inspectie en door het stromen van CO<sub>2</sub> door de buisleiding, daarom wordt het als nihil gescoord (0).

### **18.3.4 Samenvatting effect beoordeling onderwatergeluid**

#### **Aanlegfase**

Bij de aanleg van de transportleiding ontstaat onderwatergeluid. In de relatieve drukke Maasgeul is de bijdrage van het onderwatergeluid nihil. Voor de aanleg van het leidingtracé geldt dat dit een rustiger gebied betreft. Het continue onderwatergeluid gedurende meerdere weken leidt hier tot een beperkt negatief effect.

#### **Gebruiksfase**

Tijdens de gebruiksfase zal voor beheer en onderhoud beperkt scheepsverkeer nodig zijn. Dit heeft vrijwel geen onderwatergeluid tot gevolg.

#### **Afsluitfase**

Na afronding van het project en indien geen hergebruik wordt toegepast wordt de leiding weer verwijderd, met vergelijkbare effecten als bij de aanleg.

#### **Varianten**

Bij de kruising van de Maasgeul middels een diepe HDD-boring, zal er geen onderwatergeluid optreden. De aanleg van de kofferdam aan de noordzijde van de



Maasgeul leidt tot impuls geluid. Dit effect is tijdelijk van aard. Het effect wordt als negatief gescoord.

In onderstaande tabel is het overzicht van de beoordeling weergegeven voor de diverse onderdelen en activiteiten voor het thema onderwatergeluid.

Tabel 18.3 Effectbeoordeling milieuthema Onderwatergeluid

Thema	Onderwatergeluid		
Aspect	Activiteit	Alternatief/Variant	
		Voorgenomen activiteit	Kruising Maasgeul diepe boring
Continue geluid	Aanleg kruising Maasgeul	0	0
	Aanleg leidingtracé in zeebodem	-	-
	Gebruik leidingtracé	0	0
Impuls geluid	Aanleg heien kofferdam	0	--

## 18.4 Luchtemissies

Het milieuthema luchtemissies beschrijft de effecten van luchtemissies met de nadruk op NO<sub>2</sub> en fijn stof (PM<sub>10</sub>), en speciale aandacht voor de CO<sub>2</sub>-emissies op de luchtkwaliteit. In hoofdstuk 9.1 is het wettelijk kader voor dit thema beschreven. De autonome ontwikkeling en het beoordelingskader zijn respectievelijk beschreven in 9.2 en 9.3.

Ten aanzien van de luchtkwaliteitseisen geldt dat deze boven zee over het algemeen niet van toepassing zijn<sup>35</sup>. De reden hiervoor is dat mensen hier geen significante periode kunnen worden blootgesteld. Wanneer dit echter toch in beschouwing wordt genomen kan worden gesteld dat door de beperkte bedrijfsduur en beperkte en verspreide emissies de invloed op de luchtkwaliteit als verwaarloosbaar kan worden beschouwd. Voor de invloed van de offshore bronnen ter hoogte van het land (de kust) kan worden gesteld dat door de relatief grote afstand het effect eveneens als verwaarloosbaar klein kan worden aangemerkt (de minimale afstand tussen het werkgebied van het offshore tracé en woonbebouwing (beach villa's Hoek van Holland) bedraagt ruim 4 km).

### Transportbewegingen leiden tot luchtemissies

Voor het zeedeel van de transportleiding geldt dat de luchtemissies worden veroorzaakt door transportbewegingen. De transportbewegingen (scheeps- en helikopterbewegingen) zijn onderdeel van de activiteiten die plaatsvinden gedurende de aanlegfase en de gebruiksfase. De luchtemissies treden op middels verbrandingsemissies bij deze transportbewegingen, welke nodig zijn gedurende de aanleg van de kruising Maasgeul en het vervolg van de transportleiding tot aan het platform.

### Stikstofemissie kan leiden tot natuureffecten op land

Onderdeel van de luchtemissies zijn stikstofemissie die kunnen leiden tot stikstofdepositie in Natura 2000-gebieden aan land. Daarmee leidt de luchtemissie op zee tot mogelijke natuureffecten op land (zie hoofdstuk 10).

<sup>35</sup> <https://www.infomil.nl/onderwerpen/lucht-water/luchtkwaliteit/regelgeving/wet-milieubeheer/beoordelen/blootstelling/>

### 18.4.1 Huidige situatie en autonome ontwikkelingen

Het zeedeel van de transportleiding komt te liggen in een gebied met relatief veel zeevaart, waardoor in de huidige situatie al luchtmissies optreden. Voor de kruising van de Maasgeul geldt dat hier regelmatig baggerwerkzaamheden worden uitgevoerd, waarvoor vaarbewegingen nodig zijn, die eveneens lokaal leiden tot luchtmissies.

Voor de aanleg van elektriciteitskabels naar de windmolenparken zullen in de nabijheid van het tracé van het zeedeel van de transportleiding tijdelijk extra vaarbewegingen optreden, die naar verwachting invloed hebben op de luchtkwaliteit.

### 18.4.2 Stikstof (NO<sub>x</sub>) en fijn stof (PM<sub>10</sub>)

Voor de aanleg van de buisleiding, zullen in de aanlegfase meer transportbewegingen plaatsvinden door aanvoer van materieel en uitvoeren aanlegwerkzaamheden. De luchtmissies treden op in de vorm van verbrandingsemissies van de in te zetten vaartuigen, afhankelijk van het type vaartuig, het aantal vaartuigen en de duur van gebruik van vaartuigen. Hiervoor is een inschatting gemaakt om te komen tot waarden van luchtmissie.

#### Kruising Maasgeul, aanlegfase (-)

Voor de kruising Maasgeul wordt uitgegaan van een boring onder de zeevering vanaf land, gevolgd door het plaatsen van de leiding in een diepe sleuf dwars op de Maasgeul. Als variant wordt een langere boring vanaf land direct onder de Maasgeul tot in een aan te leggen kofferdam getoetst. Dit wordt gescoord als licht negatief (-).

#### Transportleiding onder zeebodem, aanlegfase (-)

Voor de aanleg van de transportleiding zijn vaarbewegingen nodig om het tracé geschikt te maken en de transportleiding onder de zeebodem te leggen.

Tijdens de aanlegfase treden er vanuit de verschillende schepen verbrandingsemissies van NO<sub>x</sub> en fijn stof (PM<sub>10</sub>) op naar de lucht. Gezien de tijdelijke aard van de werkzaamheden in combinatie met de afstand tot (woonbebouwing op) het vaste land kan op voorhand worden gesteld dat de effecten als klein aangemerkt kunnen worden<sup>36</sup> (NIBM-bijdragen).

Omdat er wel sprake is van een geringe toename wordt het effect 'worst-case' beoordeeld als tijdelijk optredend licht negatief (-).

#### Gebruiksfase (0)

Tijdens de gebruiksfase, wanneer inspecties, reparaties en/of herbegraven van de buisleiding worden uitgevoerd, neemt de intensiteit van de transportbewegingen tijdelijk licht toe, maar zodanig dat het geen tastbaar effect heeft en dus wordt het nihil gescoord (0).

### 18.4.3 Samenvatting effectbeoordeling luchtmissies

Voor het zeedeel geldt dat de luchtmissies vooral optreden in de aanlegfase en relatief gering zijn. De stikstofemissies dienen wel meegewogen te worden in de cumulatieve

<sup>36</sup> In het luchtkwaliteitsonderzoek t.b.v. het MER onderzoek naar "De Zandmotor" ("Achtergronddocument luchtkwaliteitsonderzoek MER Zandmotor", DHV B.V., januari 2010, ref: C6158.01.001/registratienummer WA-WN20090195), zijn jaargemiddelde bijdragen van NO<sub>x</sub> en PM<sub>10</sub> berekend van respectievelijk maximaal 1,8 en 0,8 µg/m<sup>3</sup>. Daarbij ging het om grotere emissiebronnen (meerdere (grote) hoppers en grondverzet materieel) die gedurende een jaar plaatsvonden (project met een looptijd van meerdere jaren) en werd een minimale toetsingsafstand tussen bron en mogelijke blootgestelde van minder dan 500 meter gehanteerd.

stikstofemissie van het Porthos project voor de berekening van de stikstofdepositie in Natura 2000-gebieden.

#### Aanlegfase

Het gebruik van vaartuigen in de aanlegfase leidt tot luchtmissies, zowel bij de kruising van de Maasgeul als bij de aanleg van de transportleiding in de zeebodem. Het effect op de luchtkwaliteit wordt als beperkt negatief gescoord.

De NO<sub>x</sub>-emissie kunnen leiden tot stikstofdepositie in de Natura 2000-gebieden op land. Daarbij blijkt dat de bijdrage leidt tot een negatief effect.

#### Mitigerende maatregelen voor stikstofdepositie

In het ontwerp en bij de uitgangspunten voor de scheepsvaart zijn mitigerende maatregelen doorgevoerd om te komen tot lagere uitstoot van NO<sub>x</sub> (zie bijlage 4). Met deze aanpassingen is het effect als beperkt negatief gescoord.

#### Gebruiksfase

De aanvullende scheepsvaartbewegingen in de gebruiksfase zijn dermate gering dat dit effect nihil is.

#### Afsluitfase

Na afronding van het project en indien geen hergebruik wordt toegepast wordt de leiding weer verwijderd, met vergelijkbare effecten als bij de aanleg.

#### Varianten

De aanleg van de kofferdam aan de noordzijde van de Maasgeul leidt tot aanvullende emissies van NO<sub>x</sub>, welke voor de luchtkwaliteit een beperkt negatief effect hebben, maar voor de bijdrage aan stikstofdepositie een negatief effect.

In onderstaande tabel is het overzicht van de beoordeling weergegeven voor de diverse onderdelen en activiteiten voor het thema luchtmissies.

Tabel 18.4 Effectbeoordeling milieuthema Luchtmissies

Thema	Luchtmissies		
Aspect	Activiteit	Alternatief/Variant	
		Voorgenomen activiteit	Kruising Maasgeul diepe boring
NO <sub>x</sub> en PM <sub>10</sub>	Aanleg kruising Maasgeul	-	0
	Aanleg kofferdam	-	-
	Aanleg leidingtracé in zeebodem	-	-
	Gebruik transportleiding in zeebodem	0	0
Bijdrage stikstofdepositie	Aanleg Maasgeul en in zeebodem	--	--
	Na mitigatie aanleg Maasgeul en zeebodem	-	-
	Aanleg kofferdam	-	--

#### Leemte in kennis

Voor de aanlegfase is nog niet bekend wat de duur van de werkzaamheden is. Dit is mede afhankelijk van de staat van de zeebodem. Indien er zandgolven op het beoogde traject aanwezig zijn dan zijn aanvullende werkzaamheden nodig voor het egaliseren of uitvlakken van de zeebodem. Dergelijke werkzaamheden leiden tot aanvullende emissies. Voor deze emissies geldt dat op basis van de afstand die er is tot het land er op voorhand nog altijd kan

worden gesteld dat het effect ter hoogte van de kust op de luchtkwaliteit klein blijft en als NIBM-bijdragend kan worden aangemerkt.

## 18.5 Mariene natuur

Voor het milieuthema natuur zijn de aspecten beschermde soorten en beschermde gebieden onderscheiden. Het betreft mogelijke effecten op de mariene natuur en op vogels. In dit hoofdstuk wordt ingegaan op de effecten op de mariene natuur. In hoofdstuk 18.6 wordt ingegaan op mogelijke effecten voor vogels.

De mogelijke milieueffecten op de mariene natuur worden mede bepaald aan de hand van de onderstaande thema's. Deze milieuthema's hebben afzonderlijke toetsingsnormen, maar worden hier gewogen in relatie tot gevolgen die ze hebben voor het milieuthema mariene natuur.

- Bodemberoering en vertroebeling
- Warmteontwikkeling
- Onderwatergeluid

Voor de bepaling van de effecten op zee is een natuurtoets uitgevoerd (zie bijlage 4b).

### 18.5.1 Beoordelingskader

Het beoordelings- en toetsingskader voor mariene natuur heeft tot doel inzicht te geven in de effecten van respectievelijk de aanleg en het gebruik transportleiding op zee. Er is gekozen voor een set van criteria die aan de volgende eisen voldoet:

- Goede aansluiting bij nationaal en internationaal water- en natuurbeleid;
- Goede aansluiting bij nationale en internationale wet- en regelgeving;
- Eenduidige en herkenbare eenheden;
- Kwantificeerbare eenheden.

De opzet van het toetsingskader sluit aan bij de werkwijze die is ontwikkeld voor het milieueffectrapport en de Passende Beoordeling Maasvlakte 2 en is in diverse latere projecten toegepast, waaronder milieueffectrapporten voor de verruiming van het Schelde-estuarium en een aantal windturbineparken op de Noordzee. De hoofdcriteria komen direct overeen met de grondslag van het nationale en internationale (water)natuurbeleid en -regelgeving (w.o. Natuur voor mensen, mensen voor natuur 2001, Nota Ruimte 2006, Integraal Beheerplan Noordzee 2015, EU Vogelrichtlijn 1979, EU Habitatrichtlijn 1992, Kaderrichtlijn Water 2000, Kaderrichtlijn Mariene Strategie 2005, Nationaal Waterplan, Beleidsnota Noordzee 2016-2021). Deze grondslag luidt:

- (behoud/bescherming/ontwikkeling van) nationale en internationale diversiteit van soorten (kortweg: diversiteit soorten);
- (behoud/bescherming/ontwikkeling van) nationale en internationale diversiteit van ecosystemen (kortweg: diversiteit habitats).

### 18.5.2 Bodemberoering en vertroebeling

Bij milieuthema Bodem is de bodemberoering en vertroebeling beschreven. Bij de aanleg van de leiding is omwoeling van de bodem een gegeven. Soorten die op de bodem leven zullen hier effecten van ondervinden. Daarnaast zal sediment in suspensie komen, dat ook effecten kan hebben op de soorten die in de waterkolom leven.

De met aanleg van de transportleiding gepaard gaande ingraafwerkzaamheden en baggerwerkzaamheden zullen leiden tot een beperkte, tijdelijke verstoring van de zeebodem. Lokaal heeft dit de verwijdering van niet tot nauwelijks mobiele bodemdieren tot gevolg. Om de gevolgen hiervan op de kwaliteit van de habitats te kunnen beoordelen wordt (als worst case scenario) aangenomen dat alle aanwezige fauna zal worden verwijderd. De omvang van de gevolgen van de verstoring van de zeebodem is bepaald aan de hand van de vergravingsbreedte en de lengte van het tracé van de transportleiding. Tabel 18.5 bevat een overzicht van de oppervlakten verstoord gebied en het aandeel dat deze oppervlakten uitmaken van de totale oppervlakte waar de betreffende bodemdiergemeenschap voorkomt.

Uit de getallen is duidelijk dat het door de graafwerkzaamheden verstoorde oppervlakte ten opzichte van het totale leefgebied van bodemdieren verwaarloosbaar is. Het betreft bovendien een tijdelijk effect; binnen enkele jaren zal de oorspronkelijke bodemdiergemeenschap zich hebben hersteld in dit dynamische kust- en zeegebied.

*Tabel 18.5 - Oppervlakten tijdelijk verstoorde zeebodem langs het tracé in de kustzone en het offshore gebied (werkbreedte aan weerszijden van de transportleiding/kabel 10 m)*

	Oppervlakte verstoorde bodem (km <sup>2</sup> )		% totale oppervlakte bodemfauna gemeenschap	
	kustzone	offshore	kustzone	offshore
Transportleiding zeedeel	0,13	0,23	0,002	0,001

Het eventueel egaliseren van de bodem en het vervolgens ingraven/leggen van de transportleiding zal ertoe leiden dat het bodemmateriaal moet worden weggehaald en dat het daarin aanwezige fijne materiaal (slib) in suspensie komt. Dit heeft lokaal een (tijdelijke) toename van het slibgehalte van het water tot gevolg (troebeling). Dit kan tot de volgende effecten leiden:

- De lichtomstandigheden in de waterkolom worden slechter, waardoor een afname van de primaire productie (groei van fytoplankton) optreedt;
- Vissen die op zicht jagen kunnen problemen ondervinden bij het vangen van hun prooi;
- Sedimentatie van (een deel van) het omgewoelde materiaal zodat organismen levend onder het neervallende materiaal begraven worden en daardoor sterven of hinder ondervinden bij de ademhaling en de opname van voedsel.

In feite zijn de effecten te vergelijken met effecten die optreden bij een storm: er komt tijdelijk een bepaalde hoeveelheid fijn materiaal uit de bodem vrij die na verloop van tijd door natuurlijke processen weer op de bodem terecht komt. In tegenstelling tot de effecten van zandwinning voor bijvoorbeeld Maasvlakte 2 of strandsuppleties wordt het zand namelijk niet aan het systeem onttrokken, maar wordt uitsluitend verplaatst. Omdat ook geen effecten op de beschikbaarheid van voedingsstoffen optreden, kunnen effecten op de primaire productie worden uitgesloten.

### **Effecten bodemberoering en vertroebeling aanlegfase (0)**

Er is geen sprake van negatieve effecten van het boren, baggeren en pijpen leggen op de beschermde soorten bruinvis, gewone zeehond, grijze zeehond en houting als gevolg van oppervlakteverlies en vertroebeling.

Aangezien de bodemberoering die plaatsvindt door graaf- en baggerwerkzaamheden tijdelijk en verwaarloosbaar is en effecten op primaire productie door slib in suspensie worden uitgesloten, is het effect nihil.

### **18.5.3 Warmteontwikkeling**

Bij gebruik van de transportleiding wordt ook warmte geproduceerd (zie ook paragraaf 18.1.2). De temperatuur direct rond de leiding kan hierdoor oplopen en daarmee ook de omgevingstemperatuur. Dit kan voor effecten zorgen op de lokale in de bodem levende fauna.

### **Effecten warmteontwikkeling gebruiksfase (0)**

Bij gebruik van de transportleiding wordt ook warmte geproduceerd; de temperatuur direct rond de leiding kan hierdoor bij maximale belasting oplopen tot 28°C. De transportleiding ligt ongeveer 1 m onder het bodem-wateroppervlak. Voor de transportleiding wordt geschat dat er op 60 cm van de buis geen waarneembaar verschil meer met de omgevingstemperatuur zal zijn. Dit betekent dat er geen effecten op de lokale, in de bovenste ca. 10 cm van de bodem levende fauna zijn te verwachten (0).

### **18.5.4 Onderwatergeluid**

#### **Huidige situatie**

Boren, pijp leggen, baggeren en trillen/heien van damwanden zijn de activiteiten die kunnen leiden tot negatieve effecten op zeezoogdieren en vissen, bijvoorbeeld doordat (tijdelijke) gehoorschade optreedt en/of gedragsverandering (verstoring). Hieronder zullen deze effecten per groep kort worden beschreven. Van andere activiteiten behorende bij de CO<sub>2</sub> injectie, zoals het stromingsgeluid, zijn geen overschrijdingen van drempelwaardes berekend. Negatieve effecten van stromingsgeluid op dieren zijn daarom niet waarschijnlijk.

#### Zeezoogdieren (zeehonden en walvisachtigen)

Zeezoogdieren zijn gevoelig voor verstoring door onderwatergeluid; het kan belemmeren in foerageren en communiceren. Daarnaast is er kans op mogelijke fysieke of fysiologische effecten, bestaande uit tijdelijke- of permanente gehoordrempelverschuiving en in het ergste geval verwondingen. Hoe dichter zeezoogdieren zich bij de geluidsbron bevinden, hoe groter de verstoring zal zijn, waarbij permanente gehoorschade (PTS = Permanent Threshold Shift) het meest ingrijpende effect is, daarna tijdelijke gehoordrempelverschuiving (TTS = Temporary Threshold Shift) en tot slot vermijding van een gebied en gedragsverandering.

Zeehonden kunnen tijdelijke gehoorschade (TTS) oplopen door het boren, pijpen leggen en baggeren. De veilige afstand bij verblijf van 24 uur voor boren, pijpen leggen en baggeren is respectievelijk ongeveer 1,6 km, 4 km en 2 km. Als een zeehond gedurende 24 uur binnen deze afstand is dan krijgt het dier te maken met TTS (zie bijlagerapport onderwatergeluid, RHDHV, 2019). Permanente gehoorschade (PTS) kan optreden als een zeehond binnen 107,5 meter van de werkzaamheden (pijpleggen) is. PTS dient te allen tijde voorkomen te

worden, bijvoorbeeld door het treffen van mitigerende maatregelen. De mijdingsafstanden van zeehonden bij deze werkzaamheden liggen in de orde van 10 (boren) tot meer dan 25 kilometer (pijpleggen). Dat betekent dat zeehonden in principe zullen wegzwemmen van de werkzaamheden. Dit betreft een tijdelijke verkleining van hun leef- en foerageergebied. De werkzaamheden vinden plaats in de kustzone, een plek waar zeehonden bij voorkeur foerageren, omdat het in de nabijheid van hun rustplaatsen is, en waar ze migreren tussen Deltawateren en Waddenzee. Door de werkzaamheden zullen zeehonden grotere afstanden afleggen wat hen energie kost.

Voor walvisachtigen kan masking optreden indien de frequentie waarop het dier communiceert overlapt met de frequentie van het geluid van de activiteit en het geluid daarbij continu aanwezig is. De activiteiten van dit project leiden met name tot continu laagfrequent geluid. Doordat enkele walvisachtigen communiceren op een vergelijkbare frequentie als het geluid dat bij de werkzaamheden vrijkomt. Masking kan leiden tot een verlies op mogelijkheid tot foerageren, communiceren en zogen (moeder/kalf interactie). Het is bekend dat dieren deels in staat zijn zich aan te passen als masking optreedt, zoals het aanpassen van de frequentie of het wegzwemmen van de geluidbron. Maar omdat geluid onder water ver reikt, kan masking ook over grote afstanden optreden. Er is nog veel onbekend over de mate van het effect van masking. Er zijn dan ook nog geen normen voor masking.

Tijdelijke gehoorschade (TTS) kan het grootste effect hebben door het leggen van de pijp (baggeren en boren zijn niet goed hoorbaar voor een bruinvis). Hierbij is de veilige afstand bij een verblijf van 24 uur bijna 2 km. Dit betekent dat een bruinvis die zich gedurende 24 uur ophoudt binnen 2 kilometer van de werkzaamheden te maken krijgt met tijdelijke gehoorschade. Door het oppervlakteverlies heeft de bruinvis een kleiner leefgebied en daarmee ook een kleiner foerageergebied.

De afstand waarbij de bruinvis permanente gehoorschade kan oplopen ligt op 61,4 meter vanaf de bron. De afstand waarbij witsnuitdolfijn en dwergvinvis permanente gehoorschade kunnen oplopen ligt op 4,8 meter vanaf de bron. Dit is berekend aan de hand van de activiteit met het hoogste geluidniveau, te weten het pijpen leggen. Bruinvissen komen in de kustzone voor, dus is het niet uitgesloten dat een enkele bruinvis te maken krijgt met PTS. Permanente gehoorschade dient te allen tijde voorkomen te worden, zodat mitigerende maatregelen nodig zijn bij de werkzaamheden om effecten te voorkomen.

De mijdingsafstanden van bruinvis bij deze werkzaamheden liggen in de orde van 10 (boren) tot meer dan 25 kilometer (pijpleggen). Dat betekent dat bruinvissen in principe zullen wegzwemmen van de werkzaamheden. Dit betreft een tijdelijke verkleining van hun leef- en foerageergebied. De werkzaamheden vinden plaats in de kustzone, een plek waar bruinvissen foerageren en migreren. Door de werkzaamheden zullen bruinvissen grotere afstanden afleggen wat hen energie kost.

#### Vissen

In tegenstelling tot zeezoogdieren hebben vissen geen extern gehoororgaan. Geluid, in de vorm van drukverschillen onder water, kan door vissen op verschillende manieren worden waargenomen (Thomsen et al., 2006). Er wordt onderscheid gemaakt in gehoorspecialisten, waartoe soorten behoren met een relatief lage gehoordrempel en hoge gevoeligheid voor geluid, en gehoorgeneralisten: soorten die geen zwemblaas hebben of waarbij speciale structuren voor een efficiënte geluidsoverdracht ontbreken. De meeste bodemvissen, zoals

platvissen en grondels, zijn gehoorgeneralisten terwijl de meeste vissen die hoger in de waterkolom leven gehoorspecialisten zijn. De gehoorspecialisten kunnen over het algemeen eerder negatieve effecten ondervinden van onderwatergeluid. Daarentegen zijn deze vissoorten mobieler, hebben een grotere leefgebied en kunnen snel grotere afstanden afleggen dan gehoorgeneralisten, zodat zij eerder vervelende geluiden kunnen ontvluchten.

Voor vissen is er in de modelberekeningen verschil gemaakt tussen kleine vissen (<2 g) en grote vissen (>2 g). In de kustzone is het aandeel kleine vis relatief hoger dan verder offshore.

Voor kleine vissen is de veilige afstand bij verblijf van 24 uur voor boren, pijp leggen en baggeren respectievelijk ongeveer 4 km, 10 km en 5 km. Voor grote vissen zijn de afstanden ongeveer 1,5 km, 4 km en 2 km. Doordat de veilige afstand voor vissen in de kilometers loopt zal een groot aantal vissen beïnvloed kunnen worden door de werkzaamheden. Zeker vissen die aan de bodem gebonden en weinig mobiel zijn kunnen door het onderwatergeluid schade ondervinden. De vissen kunnen fysieke of fysiologische effecten ondervinden aan de zwemblaas, bloedvaten of het gehoorapparaat. Viseieren en vislarven kunnen eveneens effecten van onderwatergeluid ondervinden (Van Damme *et al.*, 2011). De eieren hebben geen voortbewegingsmogelijkheden en drijven dus veelal passief in het water of zijn afgezet op of aan de bodem. De eieren die zich op dat moment in het projectgebied bevinden kunnen dus schade oplopen of kapot gaan.

#### Overige soortgroepen

Naast de zeezoogdieren en vissen kunnen ook andere soortgroepen van dieren effecten ondervinden door onderwatergeluid. Op dit moment wordt onderzoek gedaan naar de effecten van onderwatergeluid op schelpdieren, weekdieren, kreeftachtigen en zeevogels. In grote lijnen is bekend dat er effecten van onderwater geluid op deze soortgroepen kunnen optreden. In welke mate is momenteel echter nog onbekend. Zeevogels worden in dit gebied waarschijnlijk ook door de visuele aanwezigheid boven water verstoord, zodat het effect van geluid onder water beperkt zal zijn. Schelpdieren en andere bodemgebonden soorten hebben echter geen mogelijkheid om zich te verplaatsen van de geluidsbron. De aanwezige individuen kunnen door het onderwatergeluid in potentie aangetast worden.

#### **Verstoring op dieren**

De effecten van onderwatergeluid worden getoetst aan de mate van verstoring ervan op dieren. Daarbij wordt onderscheid gemaakt tussen:

- TTS ofwel tijdelijke gehoorschade en 'veilige' afstand;
- PTS (permanente gehoorschade);
- gedragsbeïnvloeding (mijding).

#### **Normstelling**

De gehanteerde normen zijn afkomstig van:

- Marine Mammal Acoustic Technical Guidance 2018 revision to: Technical Guidance for Assessing the effects of Anthropogenic Sound on Marine Mammal Hearing;
- Voor vissen in het kader van gedragsverandering (het mijden van een gebied) een geluiddruk niveau van 150 dB re 1  $\mu$ Pa (effectieve waarde). De bron hiervoor is Stadler and Woodbury (2009);



- Voor vissen wordt in het kader van gehoorschade een cumulatieve geluidsbelasting aangehouden van 187 dB re 1 $\mu$ Pa<sup>2</sup>s (SEL) voor vissen zwaarder dan 2 gram;
- En 183 dB re 1 $\mu$ Pa<sup>2</sup>s (SEL) voor vissen lichter dan 2 gram. De bron hiervoor is Stadler and Woodbury (2009).

In de Natuurtoets (bijlage 4b) worden de mogelijke effecten van onderwatergeluid op soorten beschreven en beoordeeld. Onderstaand worden de belangrijkste bevindingen daaruit samengevat.

#### **Effecten onderwatergeluid aanlegfase zeeleiding (-)**

Er worden geen negatieve effecten op de bruinvis verwacht als gevolg van een toename in onderwatergeluid. Mogelijk wordt de bruinvis tijdelijk verstoord maar deze verstoring is zo beperkt dat het niet wordt beschouwd als een wezenlijk verstoring. Er is namelijk voldoende geschikt leefgebied voor de bruinvis om te foerageren. Opzettelijk doden of verwonden van de soort is niet aan de orde.

Het is mogelijk dat de grijze zeehond en gewone zeehond tijdelijk verstoord worden tijdens de werkzaamheden door een toename in onderwatergeluid. Echter is de verstoring beperkt in oppervlak en worden de rustplaatsen van de zeehonden niet beïnvloed. Het leefgebied dat verstoord wordt is zeer beperkt. Aangezien de zeehonden beschermd zijn onder artikel 3.10 van de Wnb is opzettelijke verstoring geen verbodsbepaling voor deze soorten. Opzettelijk doden of verwonden van de soort is niet aan de orde.

Er is geen sprake van negatieve effecten van het boren, baggeren en pijpen leggen op de beschermde vissoort, houting. Er worden geen verbodsbepalingen overtreden ten aanzien van deze soort.

#### **Effect variant diepe boring Maasgeul met kofferdam**

Zowel bij het trillen als het heien van de kofferdam geldt:

- Voor alle zeezoogdieren en vissen komt de TTS en mijding boven de drempelwaarde uit;
- Het PTS geluidsniveau komt boven de drempelwaarde voor bruinvissen.

#### **Effecten onderwatergeluid gebruiksfase als gevolg van scheepsbewegingen (0)**

Aangezien er als gevolg van de door de aanleg veroorzaakte toename van het onderwatergeluid zeer geringe of verwaarloosbare effecten op het zeeleven zal hebben, zijn er geen effecten van de scheepsbewegingen ten behoeve van onderhoud te verwachten en wordt dit nihil gescoord (0)

#### **Effecten onderwatergeluid gebruiksfase als gevolg van stroming van CO<sub>2</sub> (0)**

Effecten als gevolg van stromingsgeluid door de transportleiding op het zeeleven kunnen dan ook worden uitgesloten en dus beschouwd als nihil (0).

### **18.5.5 Samenvatting effectbeoordeling mariene natuur**

#### **Aanlegfase (-)**

Het effect van bodemberoering en vertroebeling in de aanlegfase is nihil. Het effect van onderwatergeluid ter plaatse van de kruising van de Maasgeul is eveneens nihil. Voor de aanleg van de transportleiding vanaf de Maasgeul naar platform P18-A vindt verstoring plaats. Dit heeft een beperkt negatief effect op voor de grijze zeehond en gewone zeehond.

### Gebruiksfasen (0)

Tijdens de gebruiksfasen vinden beperkte scheepsbewegingen plaats. De warmteontwikkeling langs de transportleiding wordt als zeer beperkt gezien. De effecten in de gebruiksfasen zijn zodoende nihil.

### Afsluitfasen (-)

Na afronding van het project en indien geen hergebruik wordt toegepast wordt de leiding weer verwijderd, met vergelijkbare effecten als bij de aanleg.

### Varianten

Bij de aanleg van de kofferdam zal het heien tot een negatief effect leiden.

In onderstaande tabel is het overzicht van de beoordeling weergegeven voor de diverse onderdelen en activiteiten voor het thema mariene natuur.

Tabel 18.6 Effectbeoordeling milieuthema Mariene natuur

Thema	Mariene natuur		
Aspect	Activiteit	Alternatief/Variant	
		Voorgenomen activiteit	Kruising Maasgeul diepe boring
Bodemeroering en vertroebeling	Aanleg kruising Maasgeul en leidingtracé in zeebodem	0	0
Warmteontwikkeling	Gebruik transportleiding	0	0
Onderwatergeluid	Aanleg kruising Maasgeul	0	0
	Aanleg leidingtracé in zeebodem	-	-
	Aanleg kofferdam	n.v.t.	--
	Gebruik transportleiding in zeebodem	0	0

## 18.6 Vogels

Voor de mogelijke effecten op vogels, wordt verstoring van vogels in beeld gebracht, veroorzaakt door de aanwezigheid van de diverse schepen.

### 18.6.1 Verstoring

Door de aanwezigheid van de diverse schepen die voor de aanleg van de transportleiding nodig zijn kan verstoring van in de nabijheid van de aanleglocatie rustende en/of foeragerend vogels optreden. Het gaat om diverse soorten visetende vogels als meeuwen, jagers, jan van genten en in de kustzone ook futen en aalscholvers. Voor het berekenen van de oppervlakte verstoord gebied wordt als minimale verstoringsafstand 600 m aangehouden (Bouma e.a., 2002). Er is worst case van uitgegaan dat alle vogels binnen deze afstand tot de aanleglocatie zullen verdwijnen<sup>37</sup>.

Tabel 18.7 geeft een overzicht van de maximale aantallen kust- en zeevogels die normaliter zouden voorkomen in het gebied dat door de aanlegactiviteiten tijdelijk wordt verstoord.

<sup>37</sup> Sommige soorten, zoals meeuwensoorten en visdieven worden juist door scheepsactiviteiten aangetrokken.

Tabel 18.7: - Maximaal aantal verstoorde vogels tijdens de aanleg van de leiding

Soort	kustzone	open zee
Fuut	5	0
Aalscholver	3	0
noordse stormvogel	0	1
jan van gent	0	2
Drieteenmeeuw	23	23
Dwergmeeuw	23	7
kleine mantelmeeuw	46	23
Stormmeeuw	23	12
grote stern	3	2
visdief/noordse stern	23	12
alk/zeekoet	5	5
<b>Totaal</b>	<b>154</b>	<b>87</b>

#### Effecten aanlegfase (-)

Er zijn geen voortplantingsplaatsen aanwezig in het plangebied. Voor het soortendeel van de Wet natuurbescherming zijn alleen de broedplaatsen van vogels beschermd, die ver buiten het onderzoeksgebied liggen. Negatieve effecten op broedplaatsen zijn dus uitgesloten. Kust- en zeevogels die normaliter in het gebied voorkomen, worden door de aanlegactiviteiten tijdelijk verstoord. Aangezien de verstoring relatief klein is, zeker ten opzichte van de autonome scheepvaart in het gebied, wordt de effectbeoordeling licht negatief (-) toegekend.

#### Effecten gebruiksfase (0)

In de gebruiksfase dienen regelmatig inspecties van de transportleiding plaats te vinden (vooral in de eerste jaren). Bij dergelijke inspecties gaat het om scheepsbewegingen van een relatief klein schip. Dit zal niet tot noemenswaardige verstoring van vogels leiden (0).

## 18.6.2 Samenvatting effectbeoordeling vogels

### Aanlegfase

De aanlegfase leidt tot een beperkte verstoring van vogels, wat als een beperkt negatief effect wordt gescoord.

### Gebruiksfase

Tijdens de gebruiksfase wordt de verstoring van vogels als nihil gescoord.

### Afsluitfase

Na afronding van het project en indien geen hergebruik wordt toegepast wordt de leiding weer verwijderd, met vergelijkbare effecten als bij de aanleg.

### Varianten

De aanleg van de kofferdam kan een aanvullende versterking van vogels opleveren. Dit wordt als beperkt negatief gezien.

In onderstaande tabel is het overzicht van de beoordeling weergegeven voor de diverse onderdelen en activiteiten voor het thema vogels.

Tabel 18.8 Effectbeoordeling Milieuthema vogels

Thema	Vogels		
Aspect	Activiteit	Alternatief/Variant	
		Voorgenomen activiteit	Kruising Maasgeul diepe boring
Verstoring	Aanleg kruising Maasgeul	-	-
	Aanleg kofferdam	0	-
	Aanleg leidingtracé in zeebodem	-	-
	Gebruik transportleiding	0	0

## 18.7 Archeologie

Het milieuthema archeologie beschrijft de mogelijke effecten op archeologische waarden van het zeedeel van het Porthos project. De wetgeving is toegelicht bij hoofdstuk 6, als onderdeel van de beschrijving voor het landdeel van de Porthos infrastructuur. In dit hoofdstuk wordt het beleid ten aanzien van archeologie in de Noordzee toegelicht en de mogelijke effecten op aanwezige scheepswrakken en archeologische waarden. Het beoordelingskader is beschreven in paragraaf 6.3. Aanvullend wordt aangegeven of er een kans is op het aantreffen van niet gesprongen explosieven.

Het archeologisch onderzoek richt zich op de twee ruimtelijke varianten voor de kruising van de Maasgeul en het vervolg-tracé van het zeedeel van de transportleiding tot aan het platform P18-A.

### Verdrag van Valletta

Onderstaand zijn de belangrijkste doelstellingen uit beleid, wet- en regelgeving voor archeologie opgenomen. Centraal in deze bepalingen staat het zorgvuldig omgaan met het culturele erfgoed. Het 1992 Verdrag van Valletta regelt de omgang met het Europees archeologisch erfgoed.

In het kader van het internationale Verdrag van Valletta, doorgaans Verdrag van Malta genoemd, is de initiatiefnemer verplicht te onderzoeken of archeologisch erfgoed in de bodem aanwezig is. Nederland ondertekende ook dit Verdrag van de Raad voor Europa in 1992.

Uitgangspunt van het verdrag is het archeologisch erfgoed zoveel mogelijk ter plekke (in situ) te bewaren en beheermaatregelen te nemen om dit te bewerkstelligen. Daar waar behoud in situ niet mogelijk is, betalen de bodemverstoorders het archeologisch onderzoek en mogelijke opgravingen. De opgraving en documentatie dienen te worden uitgevoerd volgens de richtlijnen van de Kwaliteitsnorm Nederlandse Archeologie (KNA).

Het Verdrag van Valetta is zowel bij de centrale (Rijk) als bij de decentrale overheid (provincie Zuid-Holland, Gemeente Rotterdam) in het ruimtelijke beleid doorgevoerd. Tevens

is het verdrag van Malta in de Wet op de archeologische monumentenzorg opgenomen (Wamo).

### **Beleid archeologie Noordzee**

De beleidsnota Noordzee 2016 – 2021, Bijlage 2 bij het Nationaal Waterplan 2016-2021, van het Ministerie:

#### **Beleid**

*Het rijksbeleid is gebaseerd op de uitgangspunten van het Verdrag van Valetta (ook wel verdrag van Malta genoemd), dat strekt tot bescherming van het archeologische erfgoed als bron van het Europese gemeenschappelijke geheugen en als middel voor geschiedkundige en wetenschappelijke studie. In het bijzonder gaat het om het streven naar het zoveel mogelijk behouden van archeologische waarden in de bodem (in situ), een meldplicht voor archeologische vondsten, het meewegen van het archeologisch belang in de ruimtelijke ordening en het waarborgen dat milieueffectrapportages en de daaruit voortvloeiende beslissingen rekening houden met archeologische vindplaatsen en hun context. Tenslotte is het uitgangspunt dat de kosten voor het benodigde archeologisch onderzoek aan de verstoorder worden doorberekend (het 'verstoorder betaalt'-principe).*

*Vanuit de Monumentenwet 1988 geldt de verplichting dat bij de uitvoering van werken aangetroffen zaken, waarvan redelijkerwijs vermoed kan worden dat deze van cultuurhistorisch belang zijn, worden gemeld aan de Rijksdienst voor het Cultureel Erfgoed (RCE). Voor wrakken met een cultuurhistorische waarde moet een nadere afweging worden gemaakt, alvorens ze worden geborgen of geruimd. Bij deze afweging zijn de uitgangspunten van de annex van de UNESCO Verdrag voor de Bescherming van Onderwatererfgoed (2001) sturend.*

### **18.7.1 Huidige situatie en autonome ontwikkelingen**

De beleidsnota Noordzee 2016 – 2021, Bijlage 2 bij het Nationaal Waterplan 2016-2021, van het Ministerie:

*De Noordzee herbergt waardevol archeologisch erfgoed. Door de eeuwen heen zijn hier talloze schepen gezonken. De wrakresten liggen nu als ware tijdschapsules over de Noordzeebodem verspreid. In een veel verder verleden, tienduizend jaar geleden, was de Noordzee nog geen zee en leefden onze verre voorouders in dit gebied als jagers verzamelaars. De materiële overblijfselen van menselijke activiteit in de Noordzee vormen een belangrijke bron van kennis over ons verleden. Zolang deze resten in de bodem liggen kunnen ze duizenden jaren of nog langer bewaard blijven. Door toenemende ruimtelijke ontwikkelingen op zee neemt echter ook de kans toe dat waardevolle archeologie ongezien verloren gaat.*

### **18.7.2 Archeologisch onderzoek**

Periplus Archeomare BV heeft een archeologisch bureauonderzoek uitgevoerd voor het zeedeel van de toekomstige Porthos transportleiding, met als doel het specificeren van de archeologische verwachting voor het tracé van de transportleiding. Dit onderzoek is opgenomen als bijlage 9. Tevens zijn andere archeologische onderzoeken in het studiegebied opgenomen, zoals een recent onderzoek voor de kruising van de Maasgeul

voor de TenneT-leidingen (bijlage 9a) en het eerder uitgevoerde archeologisch onderzoek voor het CCSROAD project (bijlage 9b).

Geraadpleegd zijn de volgende bronnen:

De volgende bronnen zijn geraadpleegd voor het onderzoek:

- Nationaal Contact Nummer (NCN)
- Dienst der Hydrografie
- TNO grid model geologie Noordzee
- GeoTOP grid model geologie land
- Rijkswaterstaat Noordzee
- TNO-NITG; geologische boringen en kaarten
- Archis III, beheerd door de Rijksdienst voor het Cultureel Erfgoed
- Databases Periplus Archeomare
- Nederlandse Federatie voor Luchtvaart Archeologie (NFLA)
- Stichting Aircraft Recovery Group 40-45
- Diverse bronnen op Internet;

Het verwerven van informatie over bekende en verwachte archeologische waarden had tot doel een gespecificeerde archeologische verwachting op te stellen voor het plangebied. Op basis van de gespecificeerde archeologische verwachting en de aard en omvang van de voorgenomen bodemingrepen heeft in het MER de toetsing plaatsgevonden.

#### **Van bureauonderzoek naar veldonderzoek en werkwijze bij aanleg**

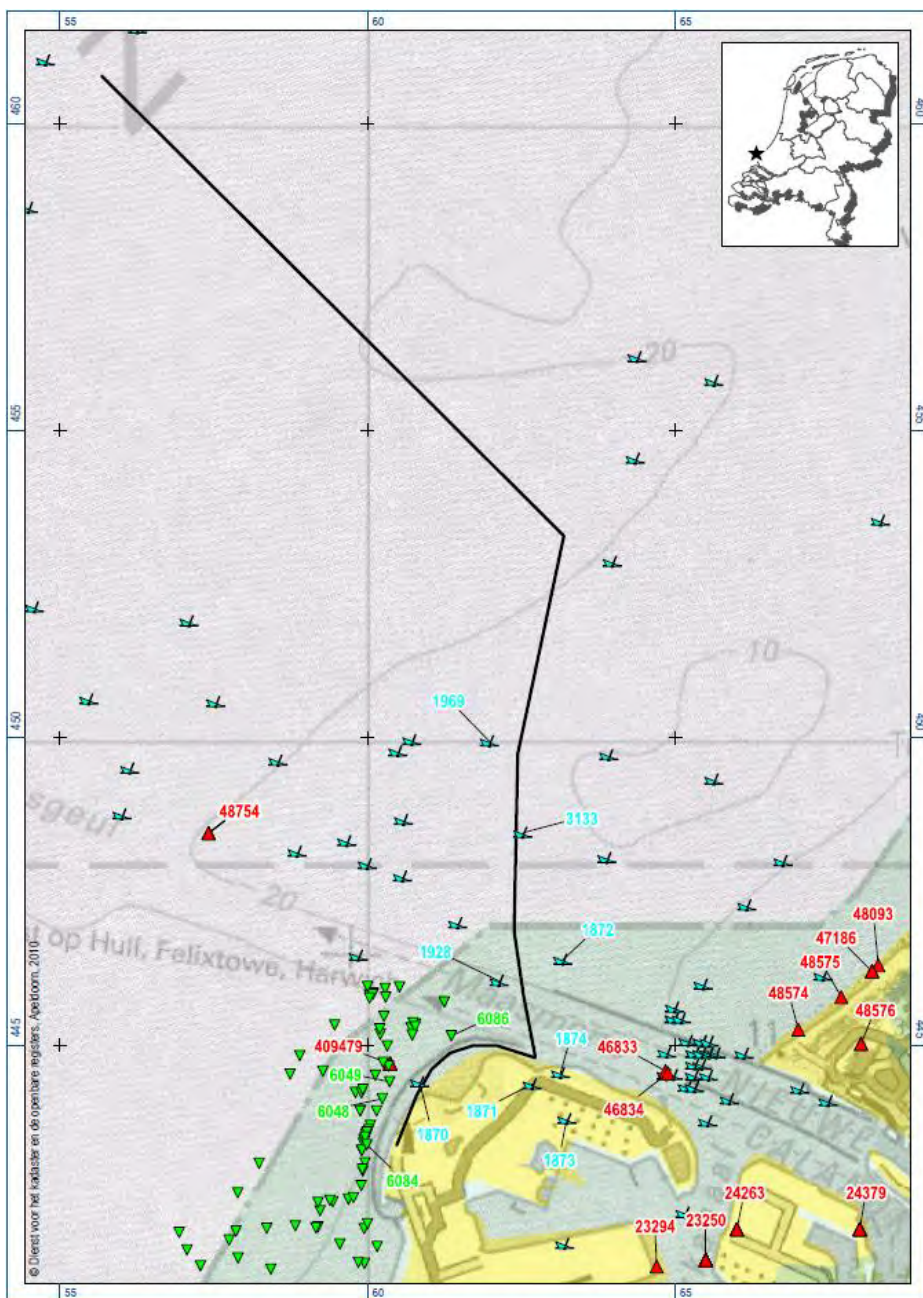
Voor zowel het archeologisch onderzoek als het onderzoek naar niet gesprongen explosieven geldt dat na een eerste verkennende fase, hier in meer detail en op locatie onderzoek zal worden gedaan. In deze fase van het project zijn vooral de gegevens uit bureaustudies beschikbaar en informatie uit eerder uitgevoerde surveys in het kader van onderzoek voor CCS ROAD en voor de aanleg van elektriciteitskabels voor TenneT. De informatie uit deze bronnen is betrokken bij het vaststellen van de huidige inzichten.

Het onderzoek naar archeologische waarden vindt plaats samen met onderzoek naar niet gesprongen explosieven (UXO). Het onderzoek bestaat globaal uit de volgende stappen: Het uitvoeren van een deskstudie.

- Historisch onderzoek naar mogelijk afgeworpen UXO binnen de beoogde route inclusief de omschrijving van deze UXO. Voor dit onderzoek wordt gebruik gemaakt van het onderzoek naar zeemijnen door de marine Zweden.
- Rapportage op basis van bestaande informatie naar archeologische waarden, met afstemming met RCE.
- Uit de desk studie ontstaan mogelijk locaties langs de route die nader onderzocht moeten worden op UXO.
- Gerichte studie vindt plaats van deze locaties. (offshore survey scope)
- Identificatie onderzoek op de surveydata vindt plaats, waaruit mogelijk een aantal anomalieën geïdentificeerd worden.
- Benaderen van deze anomalieën in het veld met mogelijk het onschadelijk maken van UXO.
- Na het benaderen en onschadelijk maken van evt. UXO wordt de route d.m.v. een PVO (Proces verbaal van oplevering) vrijgegeven van UXO.

### 18.7.3 Scheepswrakken en niet gesprongen explosieven

Bij onderzoek naar voorwerpen op de zeebodem worden zowel scheepswrakken als niet gesprongen explosieven in beeld gebracht. Nadat een voorwerp is waargenomen, zal worden nagegaan wat de aard van het voorwerp is. De kans op het aantreffen van scheepswrakken en niet gesprongen explosieven wordt in deze fase zodoende samen getoetst en gescoord.



Figuur 18.7.1 Ligging van het plangebied (zwarte lijn) met ARCHIS-waarnemingen (rood), scheepswrakken (blauw) en sonarcontacten (groen) op CHS van Zuid-Holland

Het tracé kruist de vaarroute van en naar Rotterdam. De verwachting voor resten van schepen uit de 'grote vaart' is dan ook hoog, maar ook voor de kleinere kustvaart, vissersschepen en uit de koers geraakte vaartuigen is de verwachting hoog. De plaatselijke geologie maakt het bovendien mogelijk dat eventuele wrakken (deels) zijn afgedekt in de actieve laag. Dit betekent dat resten goed geconserveerd zullen zijn en mogelijk geheel zijn afgedekt.

In figuur 18.7.1 is een overzicht te zien van de gelokaliseerde scheepswrakken en andere waarnemingen.

#### Magnetische anomalieën in het gebied van de Maasgeul

Het Periplus Archeomare onderzoek laat zien dat er 63 grote magnetische anomalieën zijn geregistreerd bij de kruising van de Maasgeul, wat een indicatie is van mogelijke scheepswrakken, archeologische waarden of andere magnetische objecten (inclusief niet gesprongen explosieven, ankers en kabels) in het gebied.

#### Effecten aanlegfase Maasgeul en transportleiding (- -)

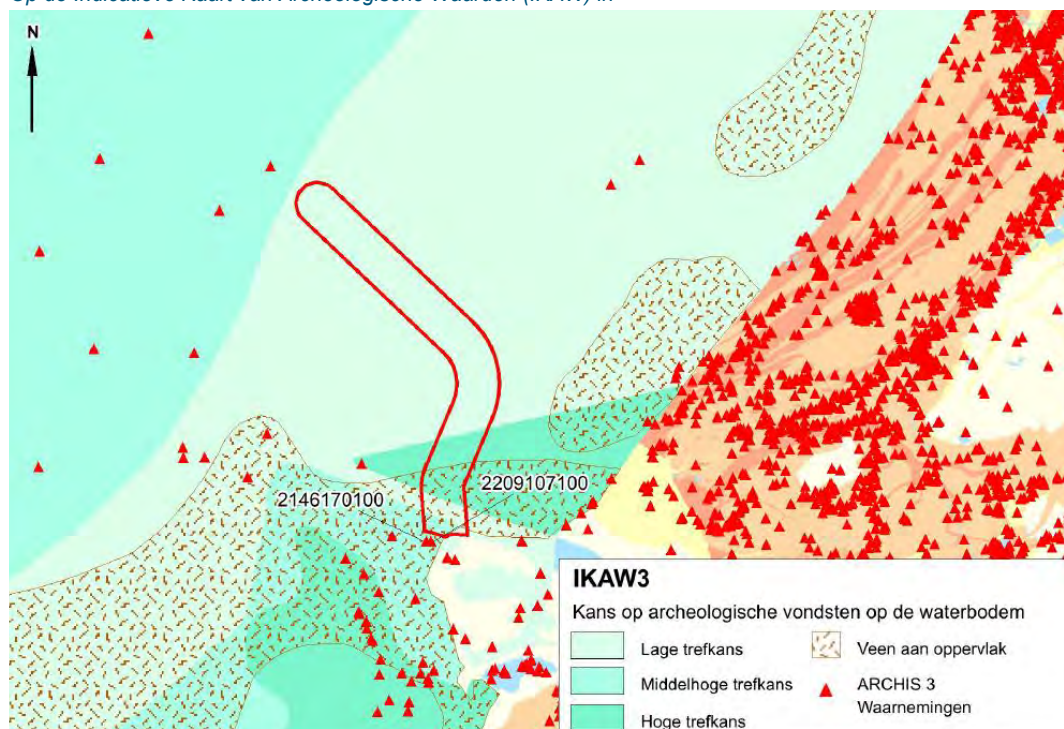
Uit de beschikbare informatie blijkt dat de kans dat een scheepswrak wordt verstoord aanwezig is. Dit geldt voor de beide tracés door de Maasgeul. Dit leidt voor beide tot een negatieve score (- -).

#### Effecten aanlegfase transportleiding (-)

Uit de beschikbare informatie blijkt dat de kans dat een scheepswrak wordt verstoord aanwezig is. Voor de ligging van de transportleiding naar platform P18-A is de kans aanwezig maar beperkt. Dit leidt voor beide tot een beperkt negatieve score (-).

### 18.7.4 Archeologische waarden

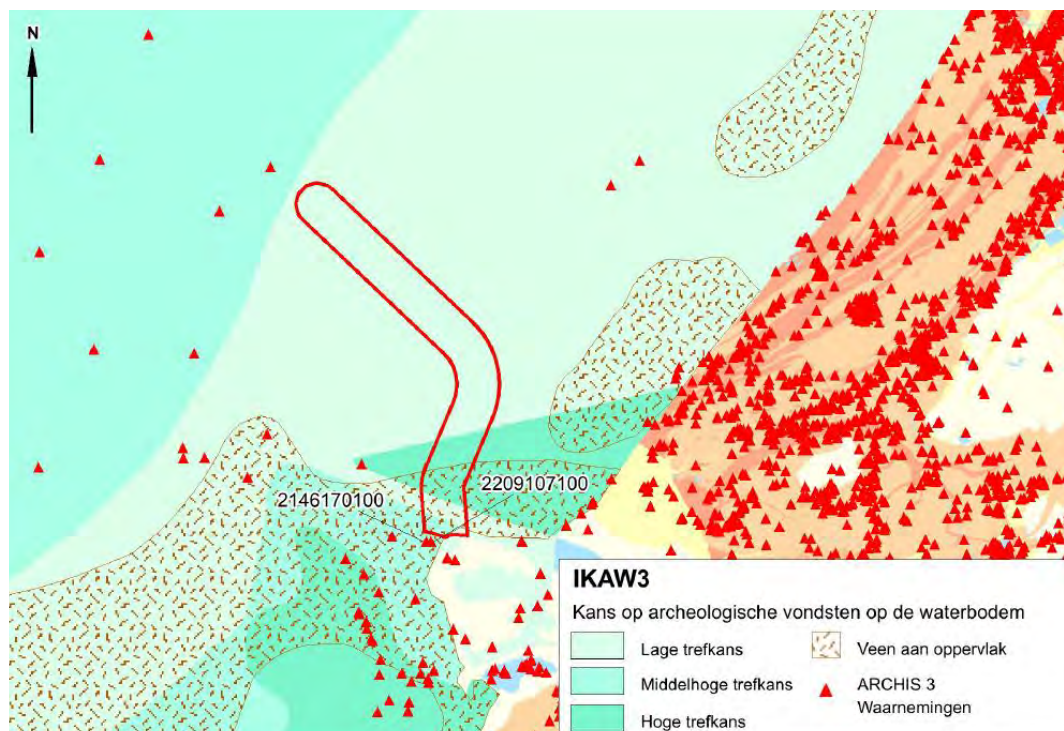
Op de Indicatieve Kaart van Archeologische Waarden (IKAW) in



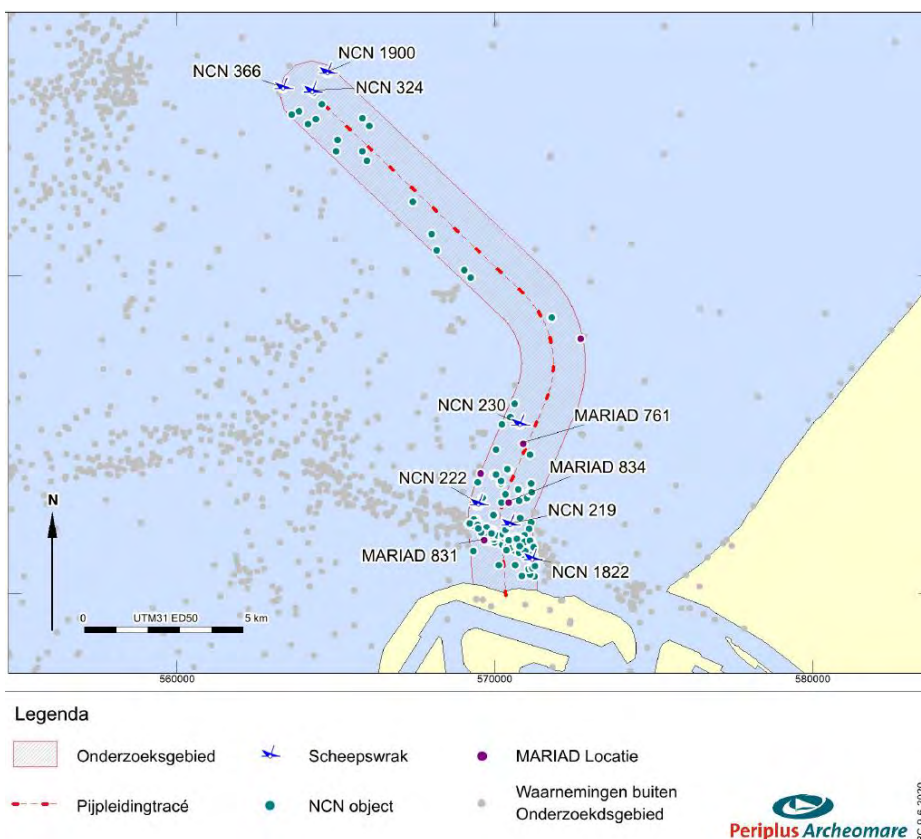


Figuur 18.7.2 is te zien dat een deel van het tracé (kruising Maasgeul) in het gebied komt dat is aangemerkt als een gebied met een hoge archeologische verwachting. Deze verwachting is gebaseerd op de bodemgesteldheid in het gebied. De kans dat in dit gebied archeologisch waardevolle informatie, zoals bodemsporen of voorwerpen, aangetroffen kan worden is hier hoog. Voor het traject na de Maasgeul tot aan het platform is de archeologische verwachting laag.

Het Periplus onderzoek geeft aan dat binnen het onderzoeksgebied scheeps- en vliegtuigwrakken en, indien het pleistocene landschap intact is, in situ prehistorische resten verwacht kunnen worden. Binnen het onderzochte gebied zijn resten van negen scheepswrakken bekend. Het merendeel (zeven) is nog niet geïdentificeerd, dus de archeologische waarde van deze wrakken is nog niet vastgesteld. Naast de bekende wrakken kunnen in het onderzoeksgebied nog onontdekte resten van scheeps- en vliegtuigwrakken voorkomen.



Figuur 18.7.2 Indicatieve Kaart van Archeologische Waarden (IKAW) met ARCHIS waarnemingen (Periplus, 2020)



Figuur 18.7.3 Overzicht bekende wrakken in en rond het leidingtracé (Periplus, 2020)

### Effecten Maasgeul aanlegfase (- -)

De bodem van de Maasgeul wordt verstoord bij zowel het uitvoeren van een boring als bij het graven van een diepe sleuf. Op basis van de gespecificeerde archeologische verwachting en de voorgenomen bodemingrepen, blijkt dat bij de aanleg van de transportleiding in de Maasgeul vermoedelijk archeologische waarden zullen worden verstoord. De beoordeling wordt hiermee negatief (- -).

### Aanleg leidingtracé in de zeebodem (-)

Voor het deel van de transportleiding vanaf de Maasgeul naar het platform geldt dat deze zich bevindt in een gebied met lage archeologische verwachtingswaarden. Hier is het effect gescoord als licht negatief (-).

## 18.7.5 Samenvatting effectbeoordeling archeologie

### Aanlegfase

Tijdens de aanlegfase is de kans op het aantreffen van scheepswrakken, niet gesprongen explosieven en archeologische waarden in en nabij de Maasgeul het hoogst. Hier wordt op basis van deze relatief grote kans een negatief effect gescoord. Voor het leidingtracé naar het platform P18-A is de kans eveneens aanwezig maar beperkter en is daardoor een beperkt negatief effect gescoord.

### Gebruiksfase

Tijdens de gebruiksfase vindt geen vergraving van de bodem plaats, zodat de effecten nihil zijn.

#### Afsluitfase

Na afronding van het project en indien geen hergebruik wordt toegepast wordt de leiding weer verwijderd. Daar vergraving al heeft plaatsgevonden, zal dit niet tot aanvullende effecten leiden.

#### Varianten

Bij de kruising van de Maasgeul middels een diepe HDD-boring met de aanleg van een kofferdam, zijn de kansen op effecten vergelijkbaar met de voorgenomen activiteit.

In onderstaande tabel is het overzicht van de beoordeling weergegeven voor de diverse onderdelen en activiteiten voor het thema zeebodem.

Tabel 18.9 Effectbeoordeling milieuthema Archeologie

Thema	Archeologie		
Aspect	Activiteit	Alternatief/Variant	
		Voorgenomen activiteit	Kruising Maasgeul diepe boring
Scheepswrakken en niet gesprongen explosieven	Aanleg kruising Maasgeul	--	--
	Aanleg leidingtracé in zeebodem	-	-
Archeologische waarden	Aanleg kruising Maasgeul	--	--
	Aanleg transportleiding in zeebodem	-	-

#### Mitigerende maatregelen

De negatieve score in de aanlegfase geeft aanleiding tot het uitvoeren van een archeologisch vooronderzoek (inclusief onderzoek naar scheepswrakken). Dit vooronderzoek heeft betrekking op de uiteindelijk gekozen ligging van het tracé in de Maasgeul en vanaf de Maasgeul naar het platform. Hiermee kan in detail de te verwachten scheepswrakken en archeologische waarden worden vastgelegd. Dit onderzoek vormt onderdeel van de nadere engineering van het zeedeel van de transportleiding. Indien hieruit blijkt dat het tracé een scheepswrak kruist of een waardevol archeologisch (beschermd rijksmonument) dan zal afstemming plaatsvinden met de Rijksdienst voor het Cultureel Erfgoed.

## 18.8 Nautische veiligheid

Voor het milieuthema nautische veiligheid zijn de aspecten *scheepvaart* en *aanvaring van de buisleiding* van belang. Daarnaast is ook het *falen van de buisleiding* een aspect dat onderdeel is van nautische veiligheid.

### 18.8.1 Scheepvaart

#### Huidige situatie

De Noordzee is een van de drukst bevaren zeeën ter wereld. Alle scheepvaart verlaat of komt de haven van Rotterdam binnen via de Maasgeul. Ten westen van de Maasmond bevinden zich verkeersscheidingsstelsels (VSS, Figuur 18.3) die het inkomende en uitgaande verkeer van elkaar scheiden. Het deel van de scheepvaart met een grote diepgang vaart enkele tientallen kilometers westwaarts om vervolgens naar het zuiden of noorden af te buigen. Scheepvaart met een kleinere diepgang met bestemming IJmuiden,

Hamburg of andere havens in de omgeving slaat al eerder af in noordelijke richting. Hier bevindt zich ook een verkeersscheidingstelsel (het Maas Noord VSS).

#### **Mogelijke effecten en risico's**

De effecten tijdens de aanleg betreffen het hinderen van de scheepvaart en de risico's van een aanvaring. Bij inspectie, reparaties en/of herbegraven zijn vergelijkbare effecten op de scheepvaart te verwachten als bij de aanleg.

#### **Effecten Kruising Maasgeul (-)**

De kruising van de Maasgeul vindt plaats middels het uitbaggeren van een sleuf en het plaatsen van de leiding in de sleuf. Dit zal leiden tot beperking van de scheepvaart in de Maasgeul. Doordat deze werkzaamheden vooraf gepland worden en afgestemd met de Havenmeester, zal dit leiden tot aanpassing van de scheepsbewegingen en beperkingen van de hinder, en wordt het licht negatief gescoord (-). Voor de uitvoering van deze kruising zijn richtlijnen opgesteld door de Havenmeester.

Tijdens de aanleg van de transportleiding zullen werkvaartuigen van de Maasmond in de richting van het beoogde platform P18-A varen. De formatie die het werk uitvoert is een combinatie van een legschip en een ingraafmachine. Afhankelijk van het type ingraafmachine, wordt de ingraafmachine begeleid door een ingraafschip of heeft deze een eigen aandrijving. In de effectbepaling dient uitgegaan te worden van een combinatie met een geschatte lengte van maximaal 2.000 m. De snelheid waarmee gevaren wordt is geschat op 3 km per dag.

#### **Effecten Kruising Maasgeul aanlegfase Variant met HDD-boring (0)**

De geboorde buisleiding ligt 10 m diep (onder het diepste punt van de vaargeul) en heeft daardoor geen impact op de scheepvaart en geen risico op aanvaring van de buisleiding. Een tijdelijk werkschip om de transportleiding en eventuele kabel te begeleiden die onder de Maasgeul wordt getrokken bij de HDD boring onder de Maasgeul, zal ten noorden van de Maasgeul liggen. Gezien de vaste ligging van dit werkvaartuig is effect op het scheepvaartverkeer in de Maasgeul niet te verwachten. Scheepvaart ondervindt daarom nagenoeg geen hinder voor de aanleg van de leiding onder de Maasgeul door en worden de effecten als nihil beschouwd (0).

#### **Effecten Kruising Maasgeul aanlegfase kofferdam (-)**

De werkzaamheden voor de aanleg van de kofferdam zullen leiden tot hinder van het scheepvaartverkeer nabij de Maasmonding, en zijn licht negatief gescoord (-).

#### **Effecten Leiding aanlegfase (-)**

Het werkvaartuig dat de transportleiding legt, start de werkzaamheden ten noorden van de Maasgeul. De drukke Maasgeul scheepvaartroute zal dus niet gekruist worden. Een deel van het tracé kruist een VSS. Het beoogde platform P18-A ligt in een verkeersscheidingstelsel (het Maas Noord VSS).

De breedte van het noordwaarts gaande deel van het VSS is 2 mijl. Doordat de hoek van het werkvaartuig en het VSS niet haaks is, zal naar schatting maximaal 50% door het werkvaartuig worden ingenomen. Gezien de korte afstand en de werksnelheid, zal deze hinder naar verwachting gedurende een dag plaats vinden en is daarom licht negatief gescoord (-).

### **Effecten gebruiksfase Maasgeul en Leiding (0)**

De leiding ligt in de Maasgeul enkele meters in de bodem zodat geen hinder voor scheepvaart optreedt in de gebruiksfase en ook geen aanvaring zal optreden. Er is tijdens het gebruik geen sprake van verstoring van de scheepvaart en dus zijn de effecten nihil (0).

### **18.8.2 Aanvaring buisleiding**

Het risico op een ongeval is aanwezig bij aanvaring van de buisleiding door aanvaring door de scheepvaart. Voor de buisleiding heeft MARIN (MARIN, 2010) onderzoek gedaan naar de kans op een incident met de buisleiding door passerende scheepvaart. De resultaten van dit onderzoek worden hieronder kort weergegeven.

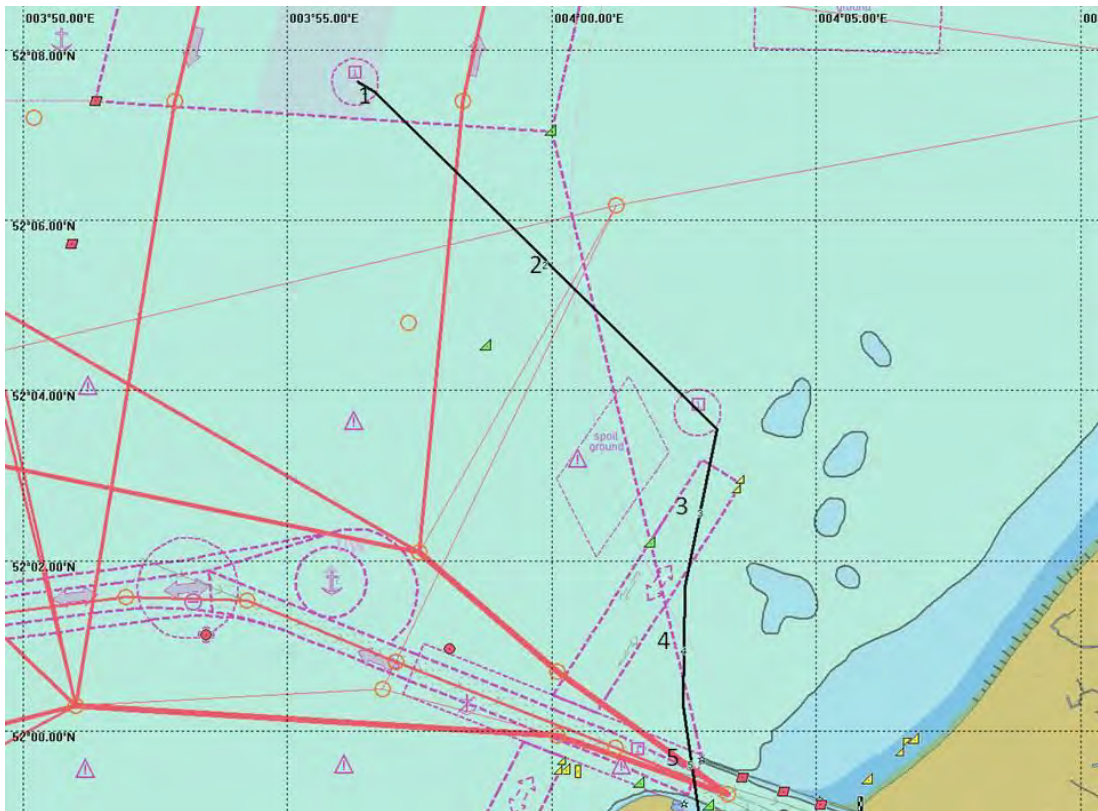
Om de kans op een incident in beeld te brengen is er een risico inventarisatie gemaakt. Vervolgens is op basis van de frequenties en de incidenten beoordeeld wat het daadwerkelijke risico (kans op een incident maal de gevolgen van het incident). In deze paragraaf wordt enkel de kans op een incident beschreven.

Het risico van aanvaren tijdens de aanleg van transportleiding is klein. Immers, tijdens de aanleg van de buisleiding is deze niet in gebruik.

In Marin (2010) is een risicoanalyse gemaakt van een aanvaring door scheepvaart met de transportleiding. In deze studie is de kans op een incident met de CO<sub>2</sub> buisleiding door de scheepvaart bepaald. De kans op een incident is bepaald met ongevalskansmodules van het SAMSON model (Safety Assessment Model for Shipping and Offshore on the North Sea). Het model is ontwikkeld voor Rijkswaterstaat Noordzee en wordt gebruikt om de kansen en consequenties van alle type ongevallen op zee te schatten. Ook wordt het SAMSON model gebruikt om de impact van deze ongevallen op het veiligheidsniveau te voorspellen. Voor de berekeningen wordt gebruik gemaakt van een verkeersdatabase die de dichtheid, samenstelling en het gedrag van het scheepvaartverkeer beschrijft.

Het verkeer op zee wordt onderverdeeld in twee groepen, namelijk het 'routegebonden' en het 'niet routegebonden' verkeer (R-schepen en N-schepen). Het routegebonden verkeer bevat de scheepsbewegingen van de koopvaardij schepen, die op weg zijn van haven A naar haven B. Het niet routegebonden verkeer bevat de scheepsbewegingen van de schepen die een missie ergens op zee hebben, zoals visserij, bevoorradingsvaart, werkvaart en recreatievaart.

Figuur 18.3 laat de verkeersdatabase van het routegebonden verkeer zien in de buurt van de buisleiding. De rode strepen geven aan waar de verkeersstromen zich bevinden. De lijndikte is een maat voor de verkeersintensiteit. Het verkeersscheidingstelsel is weergegeven middels de paarse lijnen.



Figuur 18.3 Verkeersdatabase van het routegebonden verkeer (rood) samen met het traject van de buisleiding (zwart)

Met behulp van het SAMSON-model zijn de kansen op een incident met de buisleiding berekend voor de volgende gebeurtenissen:

- Een schip zinkt op de buisleiding (wel of niet na een aanvaring);
- Een container valt op de buisleiding;
- Deklading valt op de buisleiding;
- Een anker wordt uitgeworpen en komt neer op de buisleiding;
- Een anker wordt uitgeworpen net voordat een schip de buisleiding passeert en blijft achter de buisleiding haken voordat het schip is afgeremd;
- Een vissend vissersschip vaart over de buisleiding.

De frequenties zijn berekend voor de situatie waarin de buisleiding onbedekt op de zeebodem ligt. Alleen de kansen voor een anker dat achter de buisleiding haakt zijn gegeven voor een aantal ingraafdiepten. Gebaseerd op deze frequenties, aangevuld met gegevens over de betrokken schepen en buisleidingkarakteristieken kan worden ingeschat of de buisleiding potentieel ernstig beschadigd kan worden.

De vier hoogste ongevalfrequenties zijn:

- Vissende vissersschepen die over de buisleiding varen;
- Anker haakt achter de buisleiding;
- Containers vallen overboord op de buisleiding;
- Schip zinkt op buisleiding (wel of niet als gevolg van een aanvaring).

De buisleiding is ingedeeld in vijf secties en de resultaten zijn per sectie gepresenteerd en voor de hele buisleiding. De hoogste ongevalfrequenties zijn uitgerekend voor buisleiding secties waar veel routegebonden verkeer vaart:

- sectie 5, de Maasmond en;
- sectie 2, waar de buisleiding het verkeersscheidingsstelsel Maas Noord kruist.

#### **Effecten Kruising Maasgeul aanlegfase ( - )**

Voorafgaand aan de werkzaamheden zal in overleg met de (Rijks)Havenmeester van Rotterdam, de Kustwacht en de directie Noordzee van RWS bepaald worden welke veiligheidsmaatregelen in acht genomen dienen te worden. Hiermee zullen eventuele negatieve effecten als hinder en aanvaarrisico's zoveel mogelijk worden vermeden. Te denken valt aan beperking van de werkbare tijd op basis van het weer, als golfhoogte en of windsnelheid. Bij storm zou het werkvaartuig onverwachts in de Maasgeul terecht kunnen komen. Door niet te werken tijdens hoge golven en/of harde wind zal dit risico worden vermeden. Aangezien mogelijke risico's zoveel mogelijk beperkt kunnen worden, wordt het effect licht negatief beoordeeld. (-)

#### **Effecten Leiding aanlegfase (-)**

Aanvaring met de buisleiding is ook nog wel een risico en wordt licht negatief beoordeeld. (-)

### **18.8.3 Risicoanalyse/Falen buisleiding**

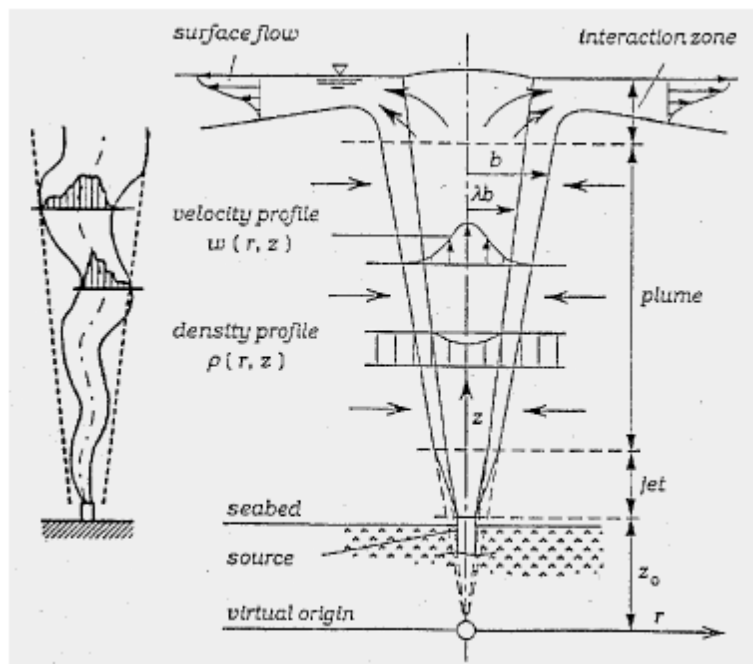
De faalkans van transportleidingen over zee, met een diameter kleiner dan 24 inch is  $5,1 \cdot 10^{-5}$  per km per jaar. De verschillende basisoorzaken welke resulteren in het falen van een leiding worden weergegeven in onderstaande Tabel 18.10.

*Tabel 18.10 - Basisoorzaken voor het falen van een leiding over zee*

Basisoorzaak	Incidenten	Percentage
Anker & impact schade	22	23%
Corrosie en Materiaal defect	49	51%
Overig	25	26%
Totaal	96	100%

Indien de CO<sub>2</sub> vrijkomt onderwater, dan zal zich een zogenaamde “bubble plume” vormen (zie Figuur 18.4). Deze bubble plume zal de uitstromingsnelheid van het CO<sub>2</sub> reduceren en voorkomen dat er jetdispersie optreedt.

De intensieve menging van CO<sub>2</sub> bij vrijkomen met het zeewater zal ervoor zorgen dat vrijgekomen CO<sub>2</sub> direct de temperatuur aanneemt van het zeewater. Daarnaast kan een gedeelte van het CO<sub>2</sub> in het water oplossen. Dit mitigerende effect is niet meegenomen in de analyse.



Figuur 18.4 Bubble plume

#### Effecten falen leiding gebruiksfase (-)

Er is wel een risico van falen van de transportleiding.

Voor de transportleiding geldt:

- Veruit de hoogste ongeval frequentie is gevonden voor vissende vissersschepen die over de buisleiding varen. Hierbij is echter nog niet bepaald wat daadwerkelijk hierdoor de kans op een incident is. De netten van de vissende schepen slepen over de bodem, waarbij nog niet gezegd is of het net daadwerkelijk blijft haken aan een leiding of kabel.
- In aanvulling hierop valt op te merken dat de berekening voor een onbedekte leiding is gemaakt. De leiding zal een dekking hebben die bij ingraving minimaal 0,8 meter bedraagt.

Falen van de leiding kan plaatsvinden conform falen andere leidingen op de zeebodem.

Score (-)



### 18.8.4 Samenvatting effectbeoordeling nautische veiligheid

#### Aanlegfase

Tijdens de aanlegfase vindt er mogelijk hinder plaats van de scheepsvaart in de Maasgeul bij het baggeren van de sleuf en de plaatsing van de leiding. Dit is een beperkt negatief effect. Daarnaast is er risico van aanvaring. Dit wordt als beperkt negatief effect gezien.

#### Gebruiksfase

Tijdens de gebruiksfase is er een risico dat de leiding faalt. Dit wordt gezien als een beperkt negatief effect.

#### Afsluitfase

Na afronding van het project en indien geen hergebruik wordt toegepast wordt de leiding weer verwijderd, met vergelijkbare effecten als bij de aanleg.

#### Varianten

Bij de kruising van de Maasgeul middels een diepe HDD-boring, zal er geen hinder van scheepsvaart optreden. Er is tevens geen risico voor aanvaring.

In onderstaande tabel is het overzicht van de beoordeling weergegeven voor de diverse onderdelen en activiteiten voor het thema nautische veiligheid. Voor het aspect scheepvaart is dit kwalitatief gebeurd, voor de effecten van aanvaring van de buisleiding is dit kwantitatief gedaan.

Tabel 18.11 Effectbeoordeling milieuthema Nautische veiligheid

Thema	Nautische veiligheid		
Aspect	Activiteit	Alternatief/Variant	
		Voorgenomen activiteit	Kruising Maasgeul diepe boring
Hinder scheepsvaart	Aanleg kruising Maasgeul	-	0
	Aanleg kofferdam	0	-
	Aanleg leidingtracé in zeebodem	-	-
Aanvaring buisleiding	Aanleg leiding in kruising Maasgeul	-	0
	Aanleg transportleiding in zeebodem	-	-
Falen buisleiding	Gebruik leiding in Maasgeul en zeebodem	-	-

#### Mitigerende maatregelen

Voorafgaand aan de werkzaamheden zal in overleg met de (Rijks)Havenmeester van Rotterdam, de Kustwacht en de directie Noordzee van RWS bepaald worden welke veiligheidsmaatregelen in acht genomen dienen te worden. Hiermee zullen eventuele negatieve effecten als hinder en aanvaarrisico's zoveel mogelijk worden vermeden.

## 18.9 Energieverbruik

Het energieverbruik is kwalitatief gescoord. De benodigde energie is relatief beperkt ten opzichte van de totale hoeveelheid energie voor de aanleg en het gebruik van de Porthos infrastructuur.

#### Aanlegfase (-)

In de aanlegfase treedt er energieverbruik op bij het transport, zowel vaartuigen als helikopterbewegingen. Deze is relatief intensief bij het aanleggen van de transportleiding en

de aanpassingen op het platform en wordt dus als licht negatief beoordeeld (-). De varianten zijn niet onderscheidend.

### Gebruiksfase (0)

Tijdens de gebruiksfase vindt (vrijwel) geen energieverbruik plaats, zodat dit scoort als nihil (0).

In onderstaande tabel worden de effecten op het energieverbruik samengevat.

Tabel 18.12 Effectbeoordeling milieuthema Energieverbruik

Thema	Energieverbruik		
Aspect	Activiteit	Alternatief/Variant	
		Voorgenomen activiteit	Kruising Maasgeul diepe boring
Energie voor transport	Vaarbewegingen aanlegfase	-	-

## 18.10 Afvalstoffen

Het milieuthema afvalstoffen bestaat uit gevaarlijke afvalstoffen (ZZS) en de mate waarin reststoffen ontstaan.

### 18.10.1 Gevaarlijke stoffen (ZZS)

#### Effecten aanlegfase en gebruiksfase (0)

Bij de aanleg van de transportleiding en het aanpassen van het platform worden geen gevaarlijke stoffen gebruikt, het effect is dus nihil (0). Tijdens de gebruiksfase wordt eveneens niet voorzien dat gevaarlijke stoffen gebruikt worden en zodoende ook niet vrijkomen, en blijft het effect nihil (0).

### 18.10.2 Reststoffen

#### Effecten aanlegfase en gebruiksfase (0) en (0)

Bij de aanleg van de transportleiding komen vrijwel geen reststoffen vrij, en wordt het effect als nihil gescoord (0). Tijdens de gebruiksfase komen bij de transportleiding geen reststoffen vrij en bij het compressorstation in beperkte mate tijdens onderhoud, en blijft het effect nihil (0).

### 18.10.3 Samenvatting effectbeoordeling afvalstoffen

De te verwachten hoeveelheid afvalstoffen wordt als nihil gescoord in de aanlegfase en in de gebruiksfase. Voor beide aspecten geldt dat er geen verschil is in de score bij alternatieven en varianten.

In onderstaande tabel worden de effecten op afvalstoffen samengevat.

Tabel 18.13 Effectbeoordeling milieuthema Afvalstoffen

Thema	Afvalstoffen		
Aspect	Activiteit	Alternatief/Variant	
		Voorgenomen activiteit	Kruising Maasgeul diepe boring
ZZS	Lozing stoffen in zee	0	0
Reststoffen	Lozing stoffen in zee	0	0

## 18.11 Overige gebruiksfuncties

Het thema overige gebruiksfuncties heeft betrekking op de andere huidige gebruiksfuncties op dit gedeelte van de Noordzee.

Daarbij wordt specifiek gekeken naar de volgende functies:

- visserij;
- winning van oppervlakte delfstoffen, zoals zandwinning;
- offshore mijnbouw;
- baggerstortlocaties;
- kabels en leidingen;
- militaire activiteiten;
- windparken;
- recreatie.

### 18.10.4 Visserij

Bij de effectbeschrijving en –beoordeling van de gebruiksfunctie visserij wordt gekeken naar de effecten vanuit economisch perspectief voor de visserij. Om de effecten te bepalen wordt gekeken naar het directe ruimtebeslag die de voorgestelde activiteiten hebben welke in conflict kunnen zijn met visserijactiviteiten.

### 18.10.5 Huidige situatie en autonome ontwikkelingen

Binnen de 12 mijlszone mag er alleen door schepen tot 300 pk worden gevist. Veilingen voor gevangen vis uit de kustzone zijn aanwezig in IJmuiden, Scheveningen, Stellendam, Colijnsplaat en Breskens en in het Belgische Zeebrugge. In de kustzone vinden verschillende typen visserij plaats, waarvan de boomkorvisserij op platvis (voornamelijk schol en tong) en de garnalenvisserij de voornaamste zijn. Toekomstige ontwikkeling van de visserij zal voornamelijk afhangen van de toekomstige wet- en regelgeving. Momenteel is er sprake van overbevissing welke in diverse verdragen wordt teruggedrongen. Meer duurzame visserij zal in de toekomst waarschijnlijk ook leiden tot minder gebruik van sleepnetten.

#### Effectbepaling visserij, aanlegfase (-) en gebruiksfase (0)

Aanlegfase: Gedurende de ingraving van de leiding zal er tijdelijk een werkvaartuig van de maasgeul naar het platform varen. Het totale oppervlak van de zeebodem dat actief wordt beroerd door de aanleg van de transportleiding is geschat op 18 ha. Gezien dit zeer kleine oppervlak zal het effect van de aanleg op de visserij verwaarloosbaar klein zijn (-).

Gebruiksfase: De effecten van de transportleiding op de visserij wordt bepaald door de kans op een ongeval door contact met sleepnetten en ankers van de schepen en de transportleiding. Dit betekent dat er een (beperkt) risico is zoals beschreven onder het thema nautische veiligheid (scheepsvaart), maar geen regulier effecten zullen zijn (score 0).

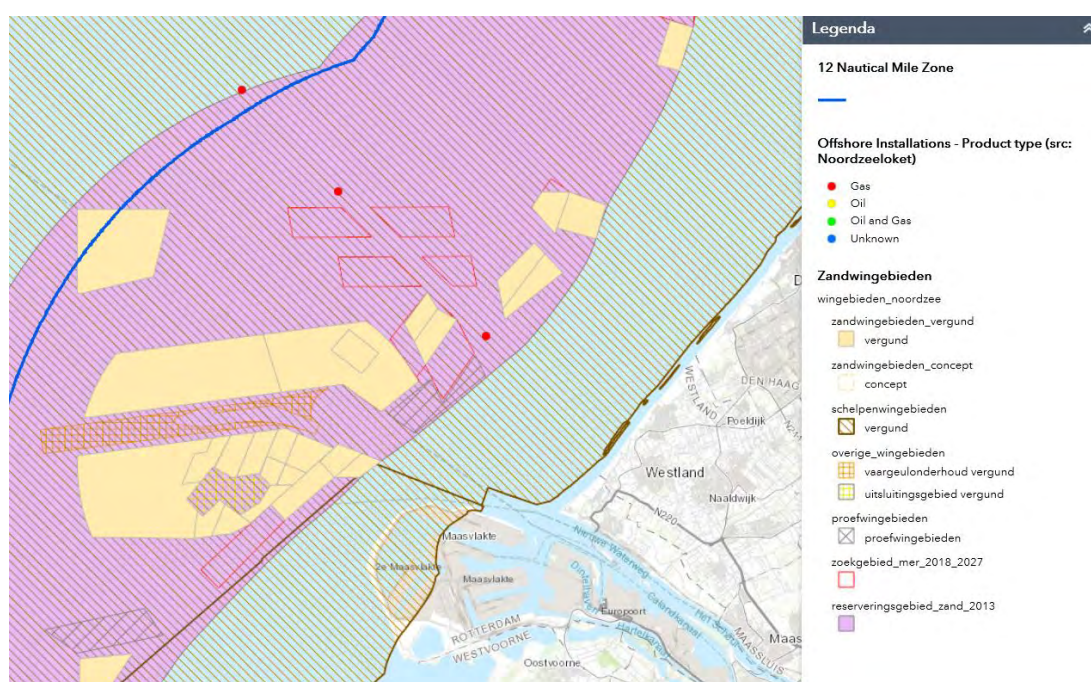
### 18.10.6 Winning van oppervlakte delfstoffen

Op de Noordzee is het toegestaan oppervlakedelfstoffen te winnen. Het gaat hierbij om zand, grind en schelpen. De doorgaande NAP –20 meter lijn geldt als landwaartse grens voor de winning van oppervlakedelfstoffen, maar met enkele uitzonderingen.

### Zandwinning

- Zandwinning is toegestaan tussen de doorgaande NAP –20 meter lijn en de 12-mijlsgrens én in de vaargeul (Euro-Maasgeul). Diepe zandwinning is toegestaan vanaf 2 kilometer zeewaarts van de doorgaande NAP –20 meter lijn;

Op het Nederlandse deel van de Noordzee wordt jaarlijks circa 35 miljoen m<sup>3</sup> zand gewonnen (cijfers 2002). Hiervan komt een deel uit de vaargeul naar Rotterdam en IJmuiden. Zeezand wordt grotendeels gebruikt als ophoogzand op land (circa 20 miljoen m<sup>3</sup>/j). Voor kustsuppletie wordt ruim 14 miljoen m<sup>3</sup>/j gewonnen. Er is echter circa 85 miljoen m<sup>3</sup> per jaar nodig als de adviezen van de Deltacommissie over verantwoorde kustbescherming worden opgevolgd<sup>38</sup>.



Figuur 18.5 Overzicht wingebieden (zand en schelpen) in 2009 [Bron: Noordzeeatlas]

### Ontwikkeling zandwinning

In de toekomst zal er meer zand nodig zijn voor kustsuppleties. De komende vijf jaar gaat het om meer dan 468 miljoen m<sup>3</sup> zand. (Noordzeeloket)

Mogelijk kan in de toekomst ook nog op beperkte schaal beton- en metselzand (grove zandwinning) worden gewonnen. Dit bevindt zich echter ofwel in een ecologisch waardevol gebied (de Klaverbank) ofwel op grote diepte, zodat de winning op dit moment niet, respectievelijk niet op economisch haalbare wijze, kan geschieden. Dit leidt tot omvangrijke importen uit andere Europese landen.

### Schelpenwinning

Naast zandwinning, vindt er op de Noordzee ook schelpenwinning plaats. Schelpen mogen worden gewonnen in gebieden waar het dieper is dan NAP -5,0 meter tot 50 kilometer uit de

<sup>38</sup> <https://www.noordzeeloket.nl/beleid/noordzee-natura-2000/betrokkenen/zandwinning/>  
<https://www.commissiemer.nl/projectdocumenten/00003201.pdf>

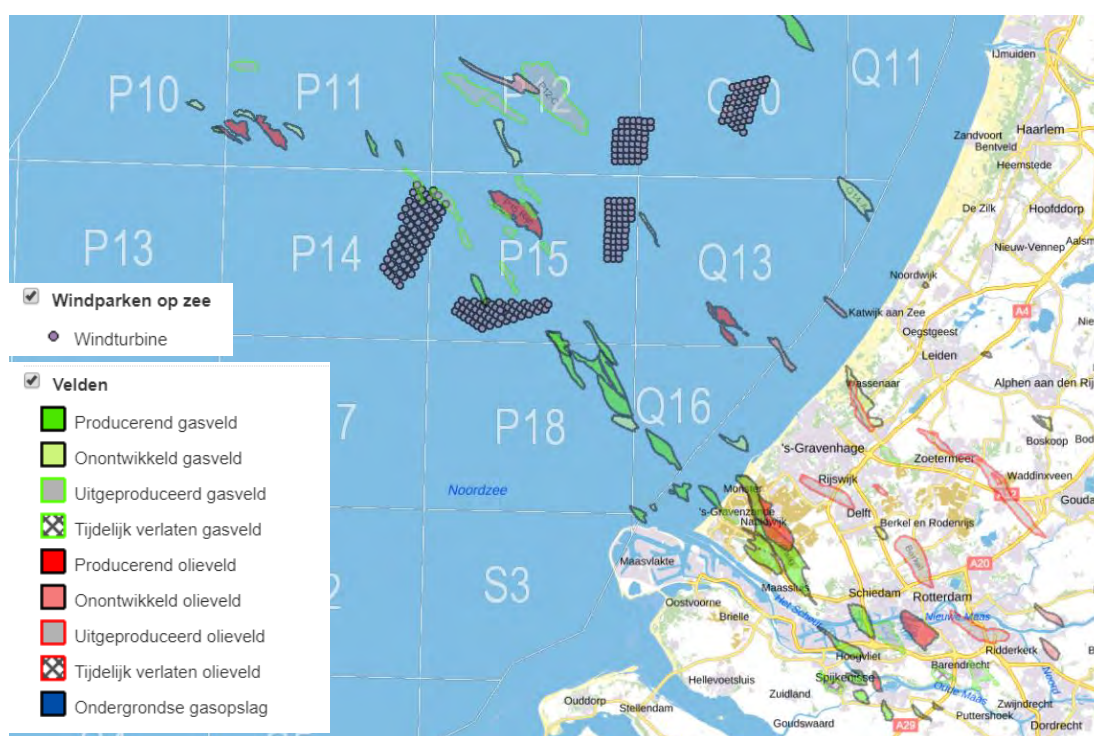
kust. Voor de schelpenwinning bestaan maxima aan de jaarlijks te winnen hoeveelheden in bepaalde gebieden.

### Effect op winning oppervlakte delfstoffen in aanlegfase (0) en bij gebruiksfase (0)

Het tracé is zodanig gekozen dat de zandwingebieden zich op veilige afstand van de geplande transportleiding bevinden. Er zijn daarom geen negatieve effecten te verwachten door aanleg en gebruik van de transportleiding (0).

### 18.10.7 Offshore mijnbouw

In de Noordzee liggen verschillende olie- en gasvelden met productieplatforms. Deze zijn verbonden met het land door middel van transportleidingen. Mogelijke effecten zijn eventuele aanpassing risicomangement en/of nautische maatregelen op de platforms en tijdelijke (wederzijdse) (nautische) hinder voor gas- en oliewinningactiviteiten



Figuur 18.6. Overzicht gas en olie velden en windparken in Nederland (2019). Bron: <https://www.nlog.nl/kaart-boringen>

Op het Nederlandse deel van het Continentaal Plat staat een groot aantal vaste mijnbouwinstallaties. In onderstaande Figuur 18.6 is een overzicht van de bekende olie- en gasvelden in de Noordzee weergegeven. Offshore mijnbouw activiteiten vinden voornamelijk plaats ten noorden van de huidige Maasvlakte.

In het Integraal Beheerplan Noordzee 2015 staat dat het aantal producerende velden in de komende decennia aanzienlijk zal afnemen. Daardoor zal de infrastructuur van platforms en buisleidingen op een gegeven moment in onbruik geraken. Vooral de kleine velden op de Noordzee (omvang van minder dan 3 miljard m<sup>3</sup> aardgas) zijn voor een rendabele exploitatie sterk afhankelijk van bestaande infrastructuur.

Het is daarnaast te verwachten dat nieuwe winlocaties op de Noordzee in exploitatie zullen worden genomen. Dit gaat naar verwachting niet gepaard met aanzienlijk ruimtebeslag.

#### **Effect op de Offshore mijnbouw in aanlegfase (0) en gebruiksfase (0)**

De beoogde aanleg van de transportleiding volgt het bestaande tracé van een leiding die via een ondergronds platform Q16-A, naar P18-A loopt. Doordat dit tracé gevolgd wordt, zal tijdens de aanleg voor deze faciliteiten geen hinder ontstaan (0).

In de gebruiksfase heeft de leiding geen invloed op de bestaande of toekomstige offshore mijnbouw (0).

### **18.10.8 Baggerstortlocaties**

Het materiaal dat vrijkomt bij het baggeren van de vaargeulen en de havenbekkens wordt naar speciale stortplaatsen op zee gebracht. Rijkswaterstaat Noordzee bepaalt waar en wanneer hoeveel gebaggerd mag worden en geeft hiervoor vergunningen uit.

Bagger uit Nederlandse havens en vaargeulen dat aan de Chemie Toxiciteit Toets (CTT) voldoet, wordt op een aantal locaties voor de kust gestort (Noord-West, Scheveningen, de verdiepte loswal voor Rotterdam en ten noorden van de pier voor IJmuiden). De Nederlandse zeehavens leveren ongeveer 10 miljoen ton droge stof op per jaar. De huidige stortlocaties zijn naar verwachting groot genoeg om de behoefte van de komende jaren op te vangen. Zie Figuur 18.7 voor de locatie van de baggerstortlocaties voor de Nederlandse kust.



*Figuur 18.7 Baggerstortlocaties voor de Nederlandse Kust [Bron: Ecomare.nl]*

Ten noorden van de Maasvlakte ligt de, niet meer in gebruik zijnde, locatie Loswal Noord. De locatie Loswal Noord is gebruikt voor het storten van baggerspecie uit de haven van Rotterdam. Ook is bekend dat deze voormalige baggerstortlocatie is gebruikt voor het illegaal storten van onbekende soorten bouwafval. De locatie Verdiepte Loswallen, ten

Westen van Loswal Noord, bestaat uit een kuil die is uitgebaggerd om baggerspreiding tegen te gaan.

#### **Effect op baggerstortlocaties in aanlegfase (0) en bij gebruiksfase (0)**

Op enige afstand van de geplande buisleiding is stortplaats Noord aanwezig. Deze stortplaats is niet meer in gebruik. Effect is dus niet te verwachten van aanleg of gebruik van transportleiding (0).

### **18.10.9 Kabels en leidingen**

Het beoogde tracé waarlangs de nieuwe transportleiding wordt aangelegd volgt het tracé van twee bestaande gasleidingen.

- Een 8" bevoorradingsleiding die het platform P18-A verbindt met winput Q16-A ("Umbilical P18-A to Q16-A");
- Een 26" buisleiding die P15-D verbindt met de Maasmonding.

Naar verwachting zal het aantal leidingen door een afname van de gaswinning op de Noordzee eerder afnemen dan toenemen. Mogelijkerwijs zal het aantal elektrische kabels toenemen doordat er meer windparken voorzien zijn op de Noordzee buiten de 12 mijl grens.

#### **Effect op kabels en leidingen in aanlegfase (-) en bij gebruiksfase (0)**

De geplande transportleiding zal aangelegd worden op voldoende veilige afstand (ca. 100 meter) van deze bestaande leidingen. In aanvulling hierop worden geen andere bestaande leidingen of kabels gekruist. De enige kabel die in de buurt ligt is een uit bedrijf geraakte telecomverbinding, deze ligt echter ten Noorden van P18-A. Zowel tijdens de aanleg als in het gebruik is er dus momenteel geen effect te verwachten van de transportleiding (0).

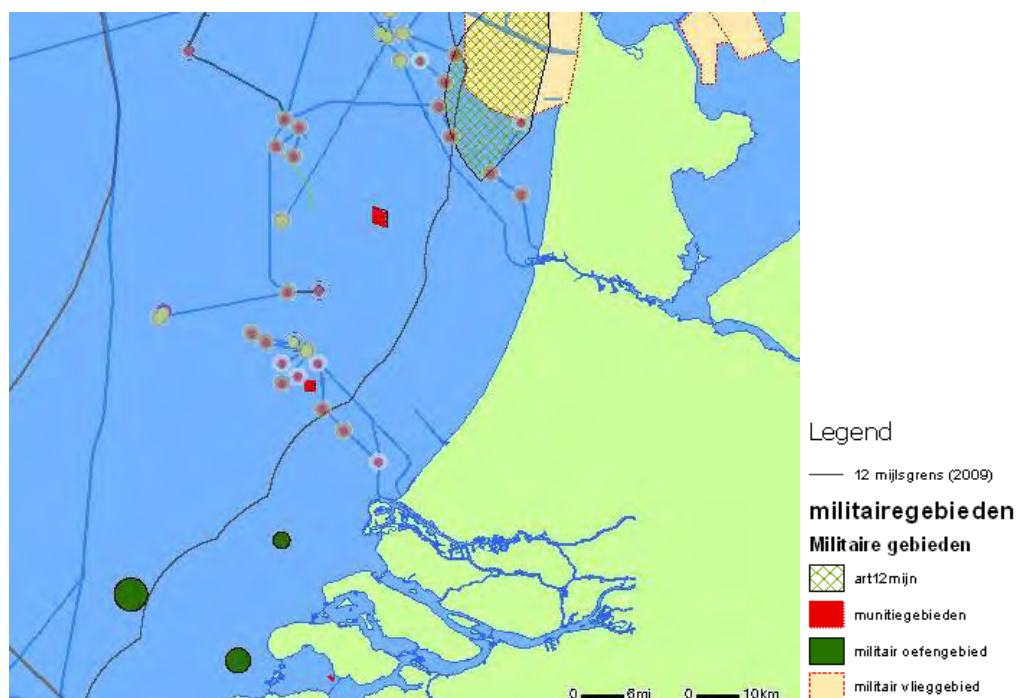
Een verbinding van windmolenparken Hollandse Kust Noord en Zuid met het vaste land zou de buisleiding wel kruisen conform het recent vergunde tracé van deze elektriciteitskabel. Dit kan beperkingen inhouden voor het ontwerp, zodat hier een klein negatief effect in de aanlegfase wordt gescoord (-).

Er zijn geen effecten voor kabels en leidingen in de gebruiksfase (0).

### **18.10.10 Militaire activiteiten**

Op de Noordzee zijn verschillende gebieden aangewezen als militair oefengebied. Ook buiten deze oefengebieden vinden militaire activiteiten plaats. Het gaat onder meer om gebieden voor vlieg oefeningen, schietoefeningen en oefengebieden voor het opsporen van mijnen. Deze gebieden worden – wanneer er geen oefeningen plaatsvinden – ook voor andere activiteiten gebruikt. Bij oefeningen gaat het doorgaans om schietoefeningen vanaf de wal, vanaf schepen of vanuit vliegtuigen. De schietactiviteiten geschieden op werkdagen, met uitzondering van een periode in de zomer. Daarnaast wordt ook geoefend in de bestrijding van mijnen en in landingen op de kust. Voor het springen van explosieven worden ad-hoc springposities gebruikt. Ook buiten deze gebieden vinden militaire activiteiten plaats, zoals scheepvaart en oefeningen voor het aanlanden op de kust.

Op korte termijn wordt geen vermindering van het aantal oefenterreinen voorzien. Vanwege het intensieve ruimtegebruik op de Noordzee is het verplaatsen van deze activiteiten nauwelijks mogelijk. Zie Figuur 18.8 voor een overzicht van de militaire gebieden voor de Nederlandse kust.



Figuur 18.8 - Overzicht militaire gebieden op de Noordzee rondom het projectgebied

### Effecten op militaire activiteiten in aanlegfase (0) en bij gebruiksfase (0)

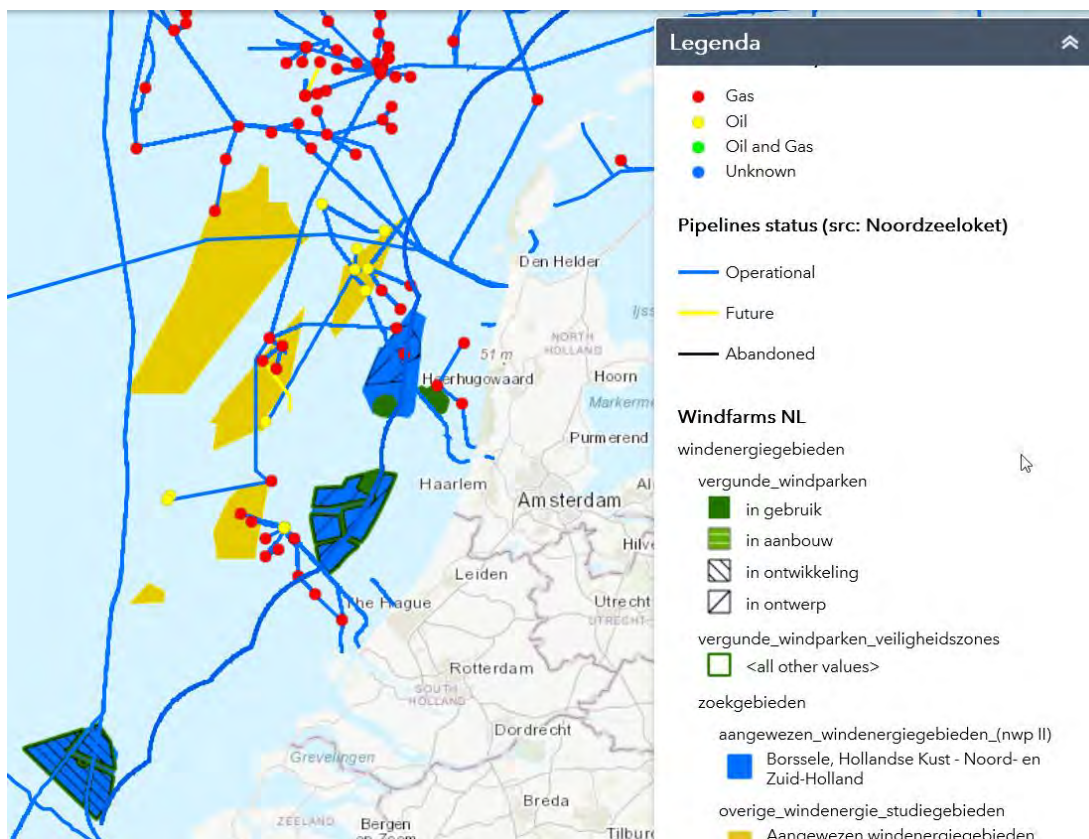
De militaire gebieden bevinden zich op ruime afstand van het tracé van de transportleiding. In aanvulling hierop, zullen aanlegactiviteiten niet plaatsvinden op routes die eventueel voor militaire oefengebieden van belang zijn. Daarom zijn er geen effecten te verwachten (0).

#### 18.10.11 Windparken

Diverse windparkinitiatieven zijn te vinden op de Noordzee. Vier windparken zijn gerealiseerd, te weten "Windpark Egmond aan Zee (OWEZ)", "Prinses Amalia Windpark", "Windpark Luchterduinen" en "Windpark Gemini" (parken Buitengaats en Zee-Energie). Alle windparken worden op het Nederlands Continentaal Plat gerealiseerd (de Exclusieve Economische Zone). Deze liggen hiermee alle buiten de 12 mijl zone.

Nieuwe windpark initiatieven op de Noordzee zijn in aanbouw of ontwikkeling: Borssele, Hollandse Kust noord en zuid. De aanleg van de windmolenparken zelf heeft geen directe invloed op het Porthos project. De aansluitingskabels kunnen dat wel hebben aangezien ze het tracé van Porthos kruisen. Daarnaast kunnen de windmolenparken een ecologisch effect hebben, bijvoorbeeld op de vogels, waarmee Porthos als uitgangssituatie rekening moet houden.





Figuur 18.9 - Overzicht windparken

### Effect op de windparken in de aanlegfase (0) en bij de productiefase (0)

De geplande windparken liggen buiten de 12 mijl zone. Aangezien het beoogde platform P18-A binnen de 12 mijl zone ligt, is er geen effect op bestaande of geplande windparken door de transportleiding die naar het platform loopt (0).

### 18.10.12 Recreatie

De Noordzee heeft een grote betekenis voor recreatie en toerisme. De Noordzeekust, vooral het strand, is in bezoekersaantallen gemeten het belangrijkste recreatiegebied van Nederland. De Noordzee is aantrekkelijk voor allerlei vormen van watersport en strandrecreatie: strandrecreatie, watersport, actieve buitensport, havengebonden recreatie.

In deze paragraaf is aangegeven of en op welke wijze de aanwezigheid en werkzaamheden aan de transportleiding (tijdelijk) kunnen interfereren met de gebruiksmogelijkheden van de recreatiegebieden. Het gaat daarbij vooral om het gebied rondom de aanlanding van de transportleiding op de Maasvlakte.

#### Edisonbaai

In de omgeving van de Edisonbaai vindt recreatie plaats van dagjes mensen. Verder naar het westen is een locatie waar veel vogelaars komen.

### **Maasvlaktestrand**

Aan de westzijde van de nieuw aangelegde Maasvlakte 2 bevinden zich nieuw strand en duinen. Dit biedt recreatieve mogelijkheden, zoals genieten van de rust, de ruimte om te zwemmen, te zonnebaden en te wandelen. Op het noordelijker gelegen sportstrand is ruimte voor recreatie met kite, surfplank en hengelen.

### **Hoek van Holland**

Hoek van Holland heeft een bijzondere ligging: aan de Noordzee én aan de Nieuwe Waterweg. Hierdoor heeft Hoek van Holland internationale bekendheid gekregen. Behalve de strandrecreatie, natuurrecreatie en watersport, is het 'boten kijken' een recreatieve bezigheid die dagelijks door velen wordt uitgevoerd.

### **Effect op recreatie in aanlegfase (-) en bij gebruiksfase (0)**

**Aanlegfase:** De aanlegwerkzaamheden concentreren zich vooral op open water en op het open zeegebied. Tijdens de aanleg van de leiding zal er tijdelijk een schip of een ponton nabij de Noordelijke pier van Hoek van Holland liggen. Deze ponton zal de buisleiding onder de Maasgeul door geleiden. De buisleiding doorkruist geen recreatiegebieden en ligt zeewaarts van het strand van Hoek van Holland.

Tijdens de aanleg van de buisleiding zal het werkvaartuig dat de leiding en kabel legt, de aanbevolen oversteekplaats van de Maasgeul voor pleziervaartuigen kruisen op ongeveer 2 km van de Maasmond. Enige hinder van het doorgaande pleziervaartuig verkeer is dus te verwachten. Voorafgaand aan de werkzaamheden zal in overleg met de (Rijks)Havenmeester van Rotterdam, de Kustwacht en de directie Noordzee van RWS bepaald worden welke veiligheidsmaatregelen in acht genomen dienen te worden. Hiermee zullen eventuele negatieve effecten als hinder en aanvaarrisico's worden vermeden, en wordt het effect als licht negatief getoetst (-).

**Gebruiksfase:** Strandrecreanten en kleine watersporters die het strand van Hoek van Holland bezoeken, zullen geen hinder ondervinden van de aanwezigheid van de transportleiding omdat deze volledig onder water ligt, het effect is nihil. (0)

Deze overige gebruiksfuncties ondervinden mogelijk alleen effect van (de aanleg van) de leiding en niet op het platform. Immers, het platform is al aanwezig.

### 18.10.13 Samenvatting effectbeoordeling overige gebruiksfuncties

Voor de overige functies geldt dat er in de aanlegfase hinder kan optreden voor de visserij, voor de aanleg van kabel en leidingen en voor recreanten. De hinder is gescoord als licht negatief effect. Er is geen onderscheid tussen de varianten.

In onderstaande tabel worden de effecten op de overige gebruiksfuncties samengevat.

Tabel 18.14 Effectbeoordeling milieuthema Overige gebruiksfuncties

Thema	Overige gebruiksfuncties			
	Aspect	Activiteit	Alternatief/Variant	
			Voorgenomen activiteit	Kruising Maasgeul diepe boring
Visserij	Hinder tijdens aanlegfase	-	-	
Winning oppervlakte delfstoffen	Hinder tijdens aanlegfase	0	0	
Baggerstortlocaties	Hinder tijdens aanlegfase	0	0	
Offshore mijnbouw	Hinder tijdens aanlegfase	0	0	
Kabels en leidingen	Hinder tijdens aanlegfase	-	-	
Militaire activiteiten	Hinder tijdens aanlegfase	0	0	
Windparken	Hinder tijdens aanlegfase	0	0	
Recreatie	Hinder tijdens aanlegfase	-	-	

### 18.11 Ruimtebeslag

De aanleg van de transportleiding heeft als gevolg dat er ruimte in beslag wordt genomen op de bodem van de Noordzee. Veel van de nieuwe ontwikkelingen op de Noordzee heeft ruimte nodig op de zeebodem, zodat de aanleg en het gebruik van de transportleiding andere ontwikkelingen kan beperken.

#### Effecten aanlegfase Kruising Maasgeul (-)

Tijdens de aanlegfase zullen mogelijk werkzaamheden op elkaar afgestemd moeten worden, wat als een licht negatief effect wordt gescoord (-).

#### Effecten aanlegfase transportleiding (0)

In de aanlegfase zal de ruimtelijke aanwezigheid niet tot een negatief effect leiden (0).

#### Effecten gebruiksfase Kruising Maasgeul ( - - )

Ter plaatse van de aanlanding aan de kust bij de Maasvlakte is het al duidelijk dat hier meerdere functies samen komen, naast de olie- en gasleidingen tevens de kabels en mogelijk toekomstige kabels van de windmolenparken op zee. Het ruimtebeslag van de Porthos-infrastructuur scoort daarmee als een negatief effect ( - - ).

#### Effecten gebruiksfase transportleiding (-)

Voor het overige deel van het leidingtracé geldt dat ontwikkeling van toekomstige functies beperkt wordt. Daar zijn echter nog geen voorbeelden van bekend en verder van de kust zijn er meer mogelijkheden om routes aan te passen. De aanwezigheid van de transportleiding kan beperkend zijn voor toekomstig zandwinning. Het effect scoort hier zodoende als licht negatief (-).

Tabel 18.15 Effectbeoordeling Milieuthema ruimtebeslag

Thema	Ruimtebeslag		
Aspect	Activiteit	Alternatief/Variant	
		Voorgenomen activiteit	Kruising Maasgeul diepe boring
Tijdelijk	Aanleg kruising Maasgeul	-	-
Permanent	Ligging leiding in Maasgeul	--	--
	Ligging transportleiding in zeebodem	-	-

## 18.12 Samenvatting effecten Zeeleiding

In de onderstaande tabellen zijn de effecten samengevat voor de aanlegfase en de gebruiksfase.

Tabel 18.16 Samenvatting effecten zeedeel transportleiding in de aanlegfase

Aspect	Activiteit	Alternatief/Variant	
		Voorgenomen activiteit	Kruising Maasgeul diepe boring
<b>Thema</b>	<b>Zeebodem</b>		
Bodemberoering	Aanleg kruising Maasgeul	-	0
	Aanleg kofferdam		-
	Aanleg leidingtracé in zeebodem	-	-
<b>Thema</b>	<b>Zeewater</b>		
Vertroebeling	Aanleg kruising Maasgeul	0	0
	Aanleg kofferdam		0
	Aanleg leidingtracé in zeebodem	-	-
Toxische stoffen	Aanleg transportleiding in zeebodem	0	0
<b>Thema</b>	<b>Onderwatergeluid</b>		
Continue geluid	Aanleg kruising Maasgeul	0	0
	Aanleg leidingtracé in zeebodem	-	-
Impuls geluid	Aanleg heien kofferdam	0	--
<b>Thema</b>	<b>Luchtemissies</b>		
NO <sub>x</sub> en PM <sub>10</sub>	Aanleg kruising Maasgeul	-	0
	Aanleg kofferdam	0	-
	Aanleg leidingtracé in zeebodem	-	-
Bijdrage stikstofdepositie	Aanleg Maasgeul en in zeebodem	--	--
	Na mitigatie aanleg Maasgeul en zeebodem	-	-
	Aanleg kofferdam		--
<b>Thema</b>	<b>Mariene natuur</b>		
Bodemberoering en vertroebeling	Aanleg kruising Maasgeul en leidingtracé in zeebodem	0	0
Onderwatergeluid	Aanleg kruising Maasgeul	0	0
	Aanleg leidingtracé in zeebodem	-	-
	Aanleg kofferdam		--
<b>Thema</b>	<b>Vogels</b>		
Verstoring	Aanleg kruising Maasgeul	-	-
	Aanleg kofferdam		-
	Aanleg leidingtracé in zeebodem	-	-
<b>Thema</b>	<b>Archeologie</b>		
Scheepswrakken en niet gesprongen explosieven	Aanleg kruising Maasgeul	--	--
	Aanleg leidingtracé in zeebodem	-	-

Archeologische waarden	Aanleg kruising Maasgeul	--	--
	Aanleg transportleiding in zeebodem	-	-
<b>Thema</b>	<b>Nautische veiligheid</b>		
Hinder scheepsvaart	Aanleg kruising Maasgeul	-	0
	Aanleg kofferdam		-
	Aanleg leidingtracé in zeebodem	-	-
Aanvaring buisleiding	Aanleg leiding in kruising Maasgeul	-	0
	Aanleg transportleiding in zeebodem	-	-
<b>Thema</b>	<b>Energieverbruik</b>		
Energie voor transport	Vaarbewegingen	-	-
<b>Thema</b>	<b>Afval</b>		
ZZS	Lozing stoffen in zee	0	0
Reststoffen	Lozing stoffen in zee	0	0
<b>Thema</b>	<b>Overige gebruiksfuncties</b>		
Visserij	Hinder tijdens aanlegfase	-	-
Winning oppervlakte delfstoffen	Hinder tijdens aanlegfase	0	0
Baggerstortlocaties	Hinder tijdens aanlegfase	0	0
Offshore mijnbouw	Hinder tijdens aanlegfase	0	0
Kabels en leidingen	Hinder tijdens aanlegfase	-	-
Militaire activiteiten	Hinder tijdens aanlegfase	0	0
Windparken	Hinder tijdens aanlegfase	0	0
Recreatie	Hinder tijdens aanlegfase	-	-
<b>Thema</b>	<b>Ruimtebeslag</b>		
Tijdelijk	Aanleg kruising Maasgeul	-	-

### Voorgenomen activiteit

Bij de voorgenomen activiteit zijn op drie milieuaspecten een negatief effect gescoord:

- De aanleg van de transportleiding met daarbij de kruising van de Maasgeul geeft zodanig veel stikstofemissie dat dit leidt tot stikstofdepositie.
- Er is een mogelijkheid dat er scheepswrakken of niet gesprongen explosieven op het tracé voorkomen, wat als een negatief effect wordt gescoord.
- Er is een mogelijkheid dat er archeologische waarden op het tracé voorkomen, wat als een negatief effect wordt gescoord.

Daarnaast zijn er beperkt negatieve effecten op meerdere aspecten.

### Variant

De variant waarbij de kruising van de Maasgeul plaatsvindt middels een lange diepe HHD-boring en een kofferdam wijkt op meerdere aspecten af van de voorgenomen activiteit. Naast dezelfde negatieve effecten als bij de voorgenomen activiteit zijn er aanvullend negatieve effecten gescoord bij:

- Onderwatergeluid vanuit impluseffecten van heien kofferdam
- Effecten op natuur door onderwatergeluid van het heien
- Stikstofemissie bij aanleg kofferdam

Er zijn minder beperkt negatieve effecten voorzien bij de kruising van de Maasgeul en de aanleg van het zeedeel voor scheepshinder.

Tabel 18.17 Samenvatting effecten zeedeel transportleiding in de gebruiksfase

Aspect	Activiteit	Alternatief/Variant	
		Voorgenomen activiteit	Kruising Maasgeul diepe boring
<b>Thema</b>	<b>Zeebodem</b>		
Temperatuuroename	Gebruik transportleiding in zeebodem	-	-
<b>Thema</b>	<b>Zeewater</b>		
Continue geluid	Gebruik leidingtracé	0	0
<b>Thema</b>	<b>Luchtemissies</b>		
NO <sub>x</sub> en PM <sub>10</sub>	Gebruik transportleiding in zeebodem	0	0
<b>Thema</b>	<b>Mariene natuur</b>		
Warmteontwikkeling	Gebruik transportleiding	0	0
Onderwatergeluid	Gebruik transportleiding in zeebodem	0	0
<b>Thema</b>	<b>Vogels</b>		
Verstoring	Gebruik transportleiding	0	0
<b>Thema</b>	<b>Archeologie</b>		
<b>Thema</b>	<b>Nautische veiligheid</b>		
Falen buisleiding	Gebruik leiding in Maasgeul en zeebodem	-	-
<b>Thema</b>	<b>Energieverbruik</b>		
Energie voor transport	Vaarbewegingen	0	0
<b>Thema</b>	<b>Afval</b>		
ZZS	Lozing stoffen in zee	0	0
Reststoffen	Lozing stoffen in zee	0	0
<b>Thema</b>	<b>Overige gebruiksfuncties</b>		
<b>Thema</b>	<b>Ruimtebeslag</b>		
Permanent	Ligging leiding in Maasgeul	--	--
	Ligging transportleiding in zeebodem	-	-

### Voorgenomen activiteit

Tijdens de gebruiksfase treden er bijna geen milieueffecten op. Er is rondom de transportleiding in beperkte mate sprake van temperatuuroverdracht naar de omgeving, vanuit nautische veiligheid moet rekening worden gehouden met het risico van falen van de leiding en er zullen scheepsvaartbewegingen voorkomen. Dit scoort allemaal als een beperkt negatief effect.

### Variant

Er is geen onderscheid in de score van de variant ten opzichte van de voorgenomen activiteit.

### Afsluitfase

Voor de afsluitfase geldt dat indien er geen hergebruik gepland wordt, de leiding wordt opgeruimd of in overleg het bevoegd gezag schoongemaakt niet verwijderd. De effecten voor verwijdering zijn vergelijkbaar met de effecten bij de aanlegfase.

### Mitigerende maatregelen nautische veiligheid

Voorafgaand aan de werkzaamheden zal in overleg met de (Rijks)Havenmeester van Rotterdam, de Kustwacht en de directie Noordzee van RWS bepaald worden welke

veiligheidsmaatregelen in acht genomen dienen te worden. Hiermee zullen eventuele negatieve effecten als hinder en aanvaarrisico's zoveel mogelijk worden vermeden.

### **18.13 Leemten in kennis**

#### ***Archeologie***

In paragraaf 18.7 wordt ingegaan op de aanwezige archeologie in het gebied. Het ARCHIS (ARChEologisch Informatie Systeem) en de IKAW (De Indicatieve Kaart van Archeologische Waarde) zijn hiervoor geraadpleegd. Gezien de kruising met de vaarroute naar Rotterdam, is de verwachting van scheepsresten hoog. Mogelijk zijn aanwezige wrakken afgedekt in de actieve laag. Er bestaat de mogelijkheid op het aantreffen van nog niet geregistreerde scheeps- of vliegtuigwrakken. Dit is een leemte in kennis.

#### **Luchtemissies**

Voor de aanlegfase is nog niet bekend wat de duur van de werkzaamheden is. Dit is mede afhankelijk van de staat van de zeebodem. Indien er zandgolven op het beoogde traject aanwezig zijn dan zijn aanvullende werkzaamheden nodig voor het egaliseren of uitvlakken van de zeebodem. Dergelijke werkzaamheden leiden tot aanvullende emissies. Voor deze emissies geldt dat op basis van de afstand die er is tot het land er op voorhand nog altijd kan worden gesteld dat het effect ter hoogte van de kust op de luchtkwaliteit klein blijft en als NIBM-bijdragend kan worden aangemerkt.

## 19 Milieueffecten Platform P18-A

De aanpassingen op het platform P18-A en vervolgens het gebruik voor CO<sub>2</sub>-injectie zijn getoetst voor de relevante milieuthema's. De thema's die in beeld worden gebracht bestaan uit:

- water;
- luchtmissies;
- gebruik van licht;
- onderwatergeluid;
- effect op natuur ten gevolge van de voorgaande aspecten;
- veiligheid, zowel de externe veiligheid als de nautische veiligheid;
- afvalstoffen;
- energieverbruik.

Er zijn daarnaast een aantal milieuthema's niet van toepassing. Dit geldt voor:

- Bodem. Aangezien het platform reeds is aangelegd zijn er geen activiteiten die ter plaatse van het platform een effect zouden kunnen hebben op de bodem. De effecten bij de aanleg van de transportleiding nabij het platform zijn beschreven in hoofdstuk 18 Milieueffecten transportleiding.
- Archeologie. Voor het platform is in zowel de aanleg- als de gebruiksfase geen effect te verwachten, immers is het platform al aanwezig en er vindt geen verder vergraving van de zeebodem plaats.

### Variant inzet putten

De toetsing vindt plaats op de voorgenomen activiteit. De alternatieven in dit MER hebben geen gevolgen voor het platform. Wel is er een variant die betrekking heeft op het platform. Er is een keuze voor het gebruik van de putten. Dit heeft betrekking op het gebruik van drie of vier injectieputten in reservoir P18-2. Deze variant heeft gevolgen voor de opslag van CO<sub>2</sub> in de reservoirs en niet op het platform, zodat bij de toetsing geen alternatieven of varianten worden afgewogen.

## 19.1 Zeewater

Voor het milieuthema zeewater is het aspect zeewaterkwaliteit van belang. De effecten op zeewater van het productie platform hebben met name betrekking op het incidenteel lozen van afvalwater stromen (sanitair) en lozingen bij het aanpassen van putten.

Bij de mogelijke effecten op zeewater vindt toetsing plaats aan de normen voor lozing op zee en in hoeverre lozing effect heeft op het zeeleven.

### 19.1.1 Huidige situatie en autonome ontwikkelingen

De Noordzee is een open systeem waar watermassa's van verschillende herkomst doorheen stromen. Er zijn vier verschillende watermassa's te onderscheiden, namelijk: Kanaalwater, Centrale-Noordzeewater, Engels en Schots Kustwater en Continentaal Kustwater. Het Kanaalwater, dat in het zuiden de zuidelijke Noordzee binnenstroomt, is relatief zout, helder en arm aan nutriënten en organisch materiaal. Tijdens de doorstroming van de Zuidelijke Bocht wordt dit water troebeler als gevolg van de opwerveling van sediment door de sterke stroming. Het Centrale-Noordzeewater, dat vanuit het noorden wordt aangevoerd, is relatief zout, helder en arm aan nutriënten en organisch materiaal. Het kustwater, zowel het Engelse



als het Continentale, is troebeler, nutriëntrijker en bevat hogere gehalten aan verontreinigingen.

### 19.1.2 Sanitair

Emissies naar zee vinden plaats door lozing van was-, regen- en spoelwater en sanitair water. Hemel-, schrob- en spoelwater van de verschillende dekken wordt verzameld in het open drain systeem en op zee geloosd. Ook het huishoudelijk afvalwater (van toiletten en dergelijke) wordt op zee geloosd. De lozing van dit water dient te voldoen aan de metings- en emissie-eisen van hoofdstuk 9 van de Mijnbouwregeling.

Vloeistof die vrijkomt bij het aflaten van procesvaten (zoals ragerverzendinstallatie en afblaas KO drum) en -leidingen (drainvloeistof) wordt verzameld in het gesloten drain systeem. Deze vloeistof wordt niet geloosd, maar verzameld en per schip afgevoerd naar een externe verwerker.

#### Effecten lozingen aanlegfase (-)

Tijdens de workover activiteiten zullen de volgende stromen op zee worden geloosd:

- Afvalwater van het boorplatform (hemel-, schrob- en spoelwater als ook sanitair afvalwater).
- Workover vloeistoffen en boorspoeling op waterbasis. In principe wordt bij de workovers gebruik gemaakt van vloeistoffen en boorspoeling op waterbasis (Water Based Mud – WBM).
- De vloeistoffen op waterbasis zullen bestaan uit zout om de gewenste dichtheid te bereiken en voor de juiste zuurgraad worden pH regulatoren toegevoegd. Daarnaast worden er mogelijk hulpstoffen aan toegevoegd om corrosie te verminderen/voorkomen.
- WBM is een mengsel van zeewater en klei (bentoniet) en met toenemende diepte wordt zetmeel en/of polymeren toegevoegd om de viscositeit te handhaven/verhogen. Daarnaast worden bariet, kalksteen en zout toegevoegd om de spoeling zwaarder te maken (zout, afhankelijk van de saliniteit van de te boren formaties). Voor de juiste zuurgraad worden pH regulatoren toegevoegd. Boorgruis dat ontstaat bij het boren met WBM wordt met aanhangende WBM in lijn met de praktijk ter plaatse geloosd op zee.

Er vindt lozing plaats met een tijdelijke en beperkte invloed op de kwaliteit van het zeewater. De lozingen zijn binnen de normen. Dit geeft een licht negatief effect (-)

#### Effecten lozingen gebruiksfase (0)

Op het productieplatform wordt afvalwater afkomstig van de sanitaire voorzieningen, schoonmaakwerkzaamheden (schoonspuiten van de dekken) en afstromend hemelwater geloosd op zee. Deze lozingen voldoen aan de lozingseisen in het Mijnbouwbesluit/-regeling. Er vinden geen lozingen van spills of oliehoudende afvalwaterstromen op zee plaats. De lozingen zijn vergelijkbaar met de referentiesituatie, waardoor het effect van Porthos project als nihil wordt gezien (0).

### 19.1.3 Aanpassen putten

#### Effect aanlegfase en afsluitfase (-)

Voor het plaatsen van pannenkoekpluggen (cement pluggen die geplaatst worden voor het verlaten van de putten) zullen er secties staal, cement en formaties geboord worden. Het hierbij ontstane boorgruismengsel zal op zee geloosd worden en bestaat op volumebasis voor ongeveer twee derde deel uit vermalen cement, staal en formaties (vooral kalk, zand en

klei) en voor de rest uit spoeling. Door de lozing ontstaat in de zee in de richting van de hoofdstroming (van ZW naar NO) een pluim waarbij drie karakteristieke fasen te onderscheiden zijn:

- Een oplosbare fractie (zetmeel, zouten) met in zeewater oplosbare componenten die door de stroming worden verdund. Een deel van deze fractie wordt door natuurlijke processen afgebroken;
- Een gesuspendeerde deeltjesfractie waarvan een deel zwevend in de waterfase blijft (klei, kalksteen, bariet) en waarvan de rest geleidelijk bezinkt;
- Een zware fractie met deeltjes groter dan 1 - 2 mm die vrijwel onmiddellijk bezinkt.

De afstand waarover het geloosde materiaal zich verspreidt, is afhankelijk van verschillende factoren waaronder de waterdiepte, stroomsnelheid en turbulentie en de diepte van het lozingspunt. De meeste vertroebeling van de waterkolom treedt op in de buurt van het lozingspunt omdat daar de concentratie gesuspendeerd materiaal het grootst is. De concentratie zwevende delen (en dus de mate van vertroebeling) neemt af met toenemende afstand tot het lozingspunt. Onderzoek heeft aangetoond dat het meeste materiaal bezinkt in de nabijheid van het lozingspunt, waarbij echter bariet nog kon worden aangetoond tot een afstand van 1000 meter in de richting van de overheersende stroming.

Door de vertroebeling vermindert de lichtinval, waardoor in theorie een verlaging van de primaire productie van de voedselketen (bijv. algen) optreedt. Vanwege het tijdelijke en zeer plaatselijke karakter van de vertroebeling wordt de primaire productie echter niet meetbaar beïnvloed. Ook treedt een sterke verdunning op en verdwijnt een groot deel van het geloosd materiaal uit de waterkolom als gevolg van bezinking.

Het gesedimenteerde boorgruis komt voornamelijk terecht in een gebied van enkele honderden meters rond het platform en kan hier bodemorganismen bedekken en verstikken. De effecten zijn tijdelijk omdat onderzoek heeft aangetoond dat effecten binnen enkele jaren niet meer is aan te tonen. De effecten zijn voornamelijk fysiek omdat boorgruis en – spoeling op waterbasis niet of nauwelijks giftig zijn.

De invloed van de lozingen is beperkt tot de directe omgeving van het boorplatform en het verstoorde areaal is klein ten opzichte van het totale areaal van dit bodemtype in de Noordzee. Na afloop van de boring zullen bodemorganismen het verstoorde gebied herkoloniseren, en daarom wordt het licht negatief gescoord (-) Het gebied noch de daar aanwezige bodemorganismen zijn beschermd op grond van de Wet natuurbescherming. De emissies naar de zee zijn daarom niet te beschouwen als significante nadelige gevolgen voor het milieu.

#### **19.1.4 Samenvatting effectbeoordeling zeewater**

In de aanlegfase zal er beperkte lozing van sanitair water op zee voorkomen. Bij de afdichting van putten die niet gebruikt gaan worden voor CO<sub>2</sub>-injectie of monitoring zal boorgruis ontstaan wat wordt geloosd nabij het platform. Beide effecten worden als beperkt negatief beoordeeld.

In de gebruiksfase wordt geen effect op het zeewater verwacht. Bij de afsluitfase zullen putten afgedicht worden. Dit geeft een licht negatief effect, vergelijkbaar met de aanlegfase.

Er zijn geen effecten gescoord voor alternatieven of varianten.

Tabel 19.1 Effectbeoordeling milieuthema Zeewater

Thema	Zeewater	
Aspect	Activiteit	Voorgenomen activiteit
Sanitair	Lozing in aanlegfase	-
	Lozing gedurende gebruiksfase	0
Boorgruismengsel	Aanpassen putten	-

## 19.2 Luchtemissies

Het milieuthema luchtemissies beschrijft de effecten op luchtkwaliteit, met de nadruk op NO<sub>2</sub> en fijn stof (PM<sub>10</sub>), en speciale aandacht voor een bijdrage aan mogelijke stikstofdepositie. In hoofdstuk 9.1 is het wettelijk kader voor dit thema beschreven. De autonome ontwikkeling en het beoordelingskader zijn beschreven in 9.2 en 9.3.

Luchtemissies op het platform kunnen ontstaan bij de inzet van verbrandingsmotoren. Dit vindt plaats op het platform in de aanlegfase en in de gebruiksfase. Daarnaast is er transport via scheepvaart en helikopter.

Werkzaamheden op het platform, aanpassingen aan de putten en transport van en naar het platform kunnen leiden tot luchtemissies. De luchtkwaliteit is getoetst aan normen voor NO<sub>x</sub> en PM<sub>10</sub>. De bijdrage van stikstofemissies op Natura 2000-gebieden op land is apart getoetst.

### 19.2.1 Huidige situatie en autonome ontwikkelingen

De huidige situatie op het platform P18-A bestaat uit een kraan en twee dieselaangedreven motoren als noodstroomvoorziening en de microgasturbine als elektriciteitsvoorziening. Ook in geval van CO<sub>2</sub>-opslag blijft deze situatie, totdat vanuit Q16 geen aardgas meer geproduceerd wordt. Dan zal in eerste instantie worden bekeken of aardgas vanaf P15/D geleverd kan worden. Mocht dit niet het geval zijn, dan stapt TAQA over op een nieuwe stikstofarme dieselmotor voor de elektriciteitsvoorziening.

Tabel 19.2 Overzicht installaties met emissie-eisen Activiteitenbesluit

Installatie platform P18-A	Ingangsvermogen [MWth]	Gebruik [uur/jaar]	Huidige NO <sub>x</sub> -emissie [mg/Nm <sup>3</sup> ]	Eis NO <sub>x</sub> -emissie individuele installatie Activiteitenbesluit [mg/Nm <sup>3</sup> ]
Micro gasturbine SK-1702	0,234	8760	<27 @ 3 vol% O <sub>2</sub> exclusief meetonnauwkeurigheid (<9 @ 15 vol% O <sub>2</sub> )	75 @ 15 vol% O <sub>2</sub>
Nieuwe dieselmotor voor elektriciteitsvoorziening	0,2	8760	Nvt	150 @ 15 vol% O <sub>2</sub>

### NO<sub>x</sub>-emissies

Omdat de huidige dieselmotoren niet voldoen aan het Activiteitenbesluit als deze meer dan 500 uur per jaar in bedrijf zijn, moet TAQA in dat geval een nieuwe stikstofarme dieselmotor in gebruik nemen op P18-A. Deze voldoet aan de eisen vanuit het Activiteitenbesluit danwel

aan de dan vigerende regelgeving (zeer waarschijnlijk het Besluit activiteiten leefomgeving). De huidige dieselmotoren blijven vooralsnog in bedrijf als noodstroomgenerator<sup>39</sup>.

#### **Referentiesituatie**

Voor de elektriciteitsvoorziening is zodoende de referentiesituatie de huidige situatie met de microgasturbine, met mogelijk op termijn een nieuwe dieselmotor die voldoet aan de emissie-eisen uit het Activiteitenbesluit.

### **19.2.2 Stikstof (NO<sub>x</sub>) en fijn stof (PM<sub>10</sub>)**

#### **Bronnen van emissie tijdens aanlegfase**

Voor de ombouw en ontmanteling van de putten dient er een drijvende boortoren bij het platform te liggen met generatoren aan boord. Als uitgangspunt is de Maersk Resolute aangehouden. Gemiddeld duurt de ombouw danwel ontmanteling per put 22 dagen. Het gemiddelde gebruik per dag van de boortoren inclusief de generatoren is 8,7 m<sup>3</sup> diesel per dag. Dit verbruik is gebaseerd op daadwerkelijke meetwaarden van de Maersk Resolute en kennis uit vergelijkbare projecten van TAQA.

Uitgegaan is van 200 helikopters die het platform aandoen ten behoeve van het personenvervoer van en naar het platform ten behoeve van de ombouw van het platform en de putten. Op jaarbasis komt dit neer op gemiddeld 100 helikopters. Gerekend is met een retourafstand van 20 kilometer en een kruissnelheid van 240 km/uur.

#### **Effecten aanlegfase platform (0)**

Ten behoeve van de opslag van CO<sub>2</sub>, zullen onder andere de aanpassingen worden aangebracht aan het productieplatform P18-A (zoals de koppeling transportleiding aan de riser, verbinding vanaf de riser naar de putten, meetapparatuur bij de putten). De emissies die gedurende de aanlegfase daarbij vrij kunnen komen zijn zeer beperkt. Hierop gebaseerd kan worden gesteld dat de invloed van deze werkzaamheden op de luchtkwaliteit verwaarloosbaar is (0).

#### **Effecten aanlegfase putten (0)**

Voor de ombouw van de putten naar CO<sub>2</sub>-injectieputten is een boortoren nodig. De generatoren behorend bij deze boortoren zijn gedurende circa 22 dagen per put (en sidetrack) in gebruik en stoten dan maximaal circa 67 ton NO<sub>x</sub> uit. Dit wordt gescoord als nihil (0).

#### **Aanlegfase transportbewegingen (0)**

Gedurende de aanlegfase vindt aanvullend transport plaats, met NO<sub>x</sub>-emissies als gevolg. Onderstaand is een indicatie gegeven van deze emissies. Dit leidt tot een nihil effect (0)

Voor de injectieputten voor het CO<sub>2</sub>-gas geldt dat er zes bestaande winningsputten op het platform P18-A moeten worden omgebouwd. Daarnaast wordt er één winningsput afgesloten. Voor deze werkzaamheden zullen er tijdelijk (totaal circa 30 weken) helikopters en schepen naar en van het platform varen. In totaal betreft het circa 6 helikoptervluchten en 3 schepen die het platform per week aandoen. Dit resulteert in een vlucht/vaarroute<sup>40</sup> van

<sup>39</sup> Het is mogelijk dat TAQA beslist om in plaats van de twee huidige dieselmotoren één nieuwe dieselmotor als noodstroomgenerator in te zetten.

<sup>40</sup> Voor de route van een helikopter wordt uitgegaan van een route vanaf Maasvlakte Heliport. Voor de schepen wordt uitgegaan van een route tussen de Maasvlakte en het booreiland P18A.

circa 50 km (retour). Voor deze activiteiten (circa 4.500 varen en 9.000 km vliegen) geldt dat deze over het hele vaartracé en vliegtracé zullen plaatsvinden, waardoor de emissies<sup>41</sup> verspreid plaatsvinden. Voor het jaargemiddelde effect op de luchtkwaliteit ter hoogte van het vaste land kan daardoor op voorhand worden gesteld dat het effect als NIBM-bijdragend aangemerkt kan worden.

#### **Bronnen van emissie gedurende gebruiksfase**

Continue emissies zijn in geval van CO<sub>2</sub>-opslag afkomstig van:

- De generator voor de elektriciteitsvoorziening (micro gasturbine met aardgas als brandstof of, als geen aardgas meer beschikbaar is, een stikstofarme dieselmotor);

Incidentele emissies in geval van CO<sub>2</sub>-opslag ontstaan door:

- Transporten (helikopters en bevoorradingsschepen) via de uitlaten;

Ten tijde van putonderhoud vinden tijdelijk continue emissies plaats vanaf (de aandrijving van) de desbetreffende onderhoudsinstallatie (bijvoorbeeld een slickline unit).

Nadat de leiding voor het CO<sub>2</sub>-transport in gebruik is genomen hoeft er geen materieel meer ingezet te worden en treden er geen emissies naar de lucht meer op ten gevolge van het offshore transport. Ter plaatse van het platform P18A vinden in de gebruiksfase wel enige emissies plaats ten gevolge van onderhoud en energievoorziening van het platform. De emissies daarvan zijn dusdanig gering en de afstand tot de kust is daarbij dusdanig groot dat er op land geen meetbaar effect op de luchtkwaliteit te verwachten is.

#### **Gebruiksfase platform (0)**

Voor de operationele fase van CO<sub>2</sub>-injectie met gebruik van de micro-gasturbine is sprake van dezelfde situatie als bij alleen aardgasproductie. Vanwege de beperkte NO<sub>x</sub>-emissie afkomstig van de stookinstallaties en de transportbewegingen zijn de effecten op de stikstofgevoelige duingebieden en verder gelegen stikstofgevoelige Natura 2000-gebieden dermate klein (geen rekenresultaten hoger dan 0,00 mol/ha/j), dat een vergunningaanvraag voor de operationele fase van CO<sub>2</sub>-injectie met gebruik van de micro-gasturbine in het kader van gebiedsbescherming Wnb niet noodzakelijk is. In bijlage 9 is deze stikstofdepositieberekening (AERIUS-berekening) opgenomen.

Indien de gasturbine niet meer bruikbaar is, doordat de aanlevering van gas vanuit Q16 of platform P15/D is gestopt, zal gebruik worden gemaakt van nieuwe stikstofarme dieselgeneratoren. De resulterende emissie is vergelijkbaar met de referentiesituatie, en daarom nihil (0) gescoord.

#### **Gebruiksfase putten (0)**

Voor het uitvoeren van putonderhoud (zoals met een slickline unit) kunnen extra NO<sub>x</sub>-emissies optreden als gevolg van de inzet van de daarvoor benodigde elektriciteitsvoorziening. Dit is dermate beperkt dat er geen effect op de luchtkwaliteit optreedt en het nihil (0) gescoord wordt.

<sup>41</sup> Emissies van het vliegen met een helikopter verschillen ten aanzien van NO<sub>x</sub>, een factor 3 tot 5 met een dieselauto: 'Emissies van helikopters vergeleken met andere vervoerswijzen, vanuit het perspectief van de zakenreiziger', CE Delft, oktober 2006, Publicatienummer: 06.4375.51

### 19.2.3 Stikstofdepositie

Werkzaamheden op het platform, aanpassingen aan de putten en transport van en naar het platform kunnen leiden tot luchtemissies. De luchtkwaliteit is getoetst aan normen voor NO<sub>x</sub> en PM<sub>10</sub>. De bijdrage van stikstofemissies op Natura 2000-gebieden op land is apart getoetst.

De NO<sub>x</sub>-emissie afkomstig van platform P18-A is samen met de emissie afkomstig van de transportbewegingen opgenomen in de stikstofdepositieberekening (zie hoofdstuk 10, Natuur). Dit leidt niet tot een toename van de stikstofdepositie op land, zodat het indirecte effect op natuur als nihil wordt gezien (0).

#### Effecten aanlegfase (-)

Voor de ombouw van de putten naar CO<sub>2</sub>-injectieputten is een boortoren nodig. De generatoren behorend bij deze boortoren zijn gedurende circa 22 dagen per put (en sidetrack) in gebruik en stoten dan maximaal circa 67 ton NO<sub>x</sub> uit. De effecten hiervan op de stikstofgevoelige duingebieden en de verder gelegen stikstofgevoelige Natura 2000-gebieden zijn meegenomen in de berekening voor het gehele Porthos project. Als gevolg van de totale NO<sub>x</sub>-uitstoot van het Porthos project is een vergunningaanvraag in het kader van de Wnb noodzakelijk.

Stikstof kan in de vorm van stikstofdepositie Natura 2000-gebieden bereiken, hoewel in kleine hoeveelheden gezien de grote afstand en de tijdelijkheid van de activiteiten. De beoordeling van het aspect luchtkwaliteit tijdens de aanlegfase wordt hiermee als licht negatief beschouwd (-).

#### Effecten transportbewegingen gebruiksfase (0)

Het platform wordt periodiek bezocht per helikopter voor het vervoer van personeel (voor inspectie en klein onderhoud). Bovendien wordt gedurende 1 week per jaar het platform P18-A dagelijks bezocht voor groter onderhoud. Het aantal helikoptervluchten bedraagt daarmee circa 16 per jaar.

In principe wordt het platform alleen bezocht per schip voor de aanvoer van goederen en de afvoer van reststoffen en afval naar het vaste land. Dit gebeurt ongeveer eens in de 12 weken. Voor putonderhoud zijn extra transporten per schip nodig, naar verwachting betreft dit ongeveer 6 maal per jaar (op basis van drie maal per jaar putonderhoud zoals met een slickline unit). Het aantal schepen dat P18-A bezoekt is daarmee onveranderd ten opzichte van de huidige situatie ongeveer 11 per jaar.

Het is ook mogelijk om per schip personen naar het platform te vervoeren. De beoordeling van het aspect stikstofdepositie tijdens de gebruiksfase wordt hiermee als geen effect beschouwd (0).

### 19.2.4 Samenvatting effectbeoordeling luchtemissies

Tijdens de aanlegfase vinden emissies plaats, die zodanig beperkt zijn dat ze niet als effect zijn gescoord. De vrijkomende stikstof kan zowel door de aanpassingen op het platform en bij de putten, als ten gevolge van de scheepsvaart, leiden tot aanvullende stikstofdepositie op Natura 2000-gebieden op land. Dit wordt als een beperk negatief effect gezien.

Tijdens de aanlegfase is het effect op de luchtkwaliteit en de stikstofdepositie nihil. Bij de afsluitfase zullen putten afgedicht worden. Dit geeft een licht negatief effect, vergelijkbaar met de aanlegfase.

Er zijn geen effecten gescoord voor alternatieven of varianten.

Tabel 19.3 Effectbeoordeling milieuthema Luchtemissies

Thema	Luchtemissies	
Aspect	Activiteit	Voorgenomen activiteit
NOx en PM <sub>10</sub>	Transport naar platform aanlegfase	0
	Transport naar platform gebruiksfase	0
	Aanpassen installaties en putten	0
	Gebruiksfase platform	0
Bijdrage stikstofdepositie	Transportbewegingen aanlegfase	-
	Transportbewegingen gebruiksfase	0
	Aanpassen installatie en putten	-
	Gebruiksfase platform	0

#### Mitigerende maatregelen

Elektrificatie van platforms wordt onderzocht. Indien mogelijk zou de inzet van generatoren vermeden moeten worden en wordt bij voorkeur gebruik gemaakt van met zon of wind opgewekte energie.

### 19.3 Licht

Bij het milieuthema licht wordt nagegaan in hoeverre de activiteiten leiden tot meer lichtintensiteit op en om het platform.

#### 19.3.1 Huidige situatie en autonome ontwikkelingen

Het gebruik van verlichting is vanuit veiligheid noodzakelijk op een offshore platform. Het platform dient van alle kanten zichtbaar te zijn voor rondvarende schepen. Daarnaast is het helikopterdek ook verlicht.

Het productieplatform veroorzaakt met verschillende typen verlichting lichtuitstraling. Hierbij wordt onderscheid gemaakt tussen verlichting van gangen en ruimten en verlichting van het platform. Lichtuitstraling naar buiten wordt veroorzaakt door navigatielichten en naamplaatverlichting. In de autonome ontwikkeling wordt geen extra verlichting verwacht.

#### 19.3.2 Lichthinder

##### Effecten aanlegfase operationele verlichting en helikopter dek (0)

Tijdens de aanlegfase is in verband met een veilige werkomgeving meer licht dan gebruikelijk aanwezig. De lichthinder is echter verwaarloosbaar is ten opzichte van de referentiesituatie en daarom als nihil beschouwd (0).

### Effecten gebruiksfase operationele verlichting en helikopter dek (0)

Het geschikt zijn voor CO<sub>2</sub>-opslag verandert niets ten aanzien van de (hoeveelheid) werkverlichting en navigatieverlichting. P18-A blijft een onbemand platform, waardoor de verlichting meestal beperkt is en nihil (0) gescoord is.

### Effecten alternatieven en varianten

Alle alternatieven en varianten zullen niet meer lichtuitstraling hebben dan de referentie situatie.

## 19.3.3 Samenvatting effectbeoordeling lichtemissies

Het Porthos project leidt niet tot toename van lichtemissies. Voor zowel tijdens de aanlegfase als tijdens de gebruiksfase geldt dat er geen significante bijdrage is aan de lichtemissies (0).

Tabel 19.4 Effectbeoordeling milieuthema Licht

Thema	Licht	
Aspect	Activiteit	Voorgenomen activiteit
Lichthinder	Aanlegfase	0
	Gebruiksfase	0

## 19.4 Onderwatergeluid

Bij het milieuthema onderwatergeluid wordt beschreven in welke mate er tijdelijk of permanent aanvullend onderwatergeluid wordt veroorzaakt. Dit is tevens van belang voor het bepalen van de effecten op mariene natuur.

Activiteiten op zee zorgen voor onderwatergeluid. Zowel tijdens de aanlegfase door de werkzaamheden ten behoeve van de aanpassing van het platform, als tijdens de gebruiksfase wanneer CO<sub>2</sub> door de leiding stroomt.

De werkzaamheden op het platform hebben betrekking op de aanlegfase en bij periodiek onderhoud op het platform. In de aanlegfase vinden werkzaamheden plaats aan de putten. Daarvoor vindt tevens scheepsvaart plaats. Bij onderhoud bestaat de verstoring vooral uit de benodigde scheepsvaart om materieel bij het platform te brengen en weer terug. Tot slot dient er rekening gehouden te worden met helikopterwegingen.

### 19.4.1 Huidige situatie en autonome ontwikkelingen

Ten westen van het platform P18-A bevindt zich een zone met relatief veel scheepsvaart, zodat hier continue onderwatergeluid optreedt.

### 19.4.2 Onderzoek onderwatergeluid

Voor het veroorzaken van onderwatergeluid bij de werkzaamheden op het platform zijn geen geluidsnormen die getoetst kunnen worden, zodat bij geluid op land. Onderwatergeluid kan echter als verstorend worden ervaren door bruinvissen, zeehonden en vissen. De mate waarin dit plaatsvindt is bepalend voor het effect bij dit milieuthema (paragraaf 19.5).



### **Geluidsbronnen**

De voornaamste geluidsbronnen worden gevormd door de dieselmotoren, en de stroming van gas door pijpleidingen, appendages en apparatuur. Op basis van 'expert judgement' is het de verwachting, dat de 60 dB(A)-contour op circa 100 m afstand van het platform ligt. Helikopterbezoeken vormen een incidentele en kortdurende geluidsbron. Geluid wordt geproduceerd tijdens het landen en stijgen van de helikopters, dat gemiddeld eens per 6 weken voorkomt (en dagelijks tijdens 1 week met groter onderhoud). Voor de opstartfase van de CO<sub>2</sub>-opslag is de verwachting dat P18-A eens per week bezocht wordt met een helikopter.

TNO heeft het onderwatergeluid onderzocht. De volgende bevindingen zijn als conclusies in het rapport ( TNO-MEM-2011-00560, 5 april 2011) opgenomen:

- Zowel voor de productie- als de injectiescenario's ligt het maximum van het afgestraalde spectrum rond 4 kHz;
- Stromingsgeluid door CO<sub>2</sub> injectie is voor de meeste cases minder dan bij aardgasproductie;
- Het geprognoseerde geluiddrukkniveau is tijdens CO<sub>2</sub> injectie ca. 91 dB re 1  $\mu\text{Pa}^2\text{m}^2$ . Op 100 meter afstand (en bij 25 meter waterdiepte) is dit een geluiddrukkniveau ofwel SPL van ca. 56 dB re 1  $\mu\text{Pa}$ .

De voornaamste geluidsbronnen worden dus gevormd door de dieselmotoren, de stroming van CO<sub>2</sub> door de leiding, appendages en apparatuur. Concluderend op de derde bevinding is de verwachting dat de 60 dB(A)-contour op circa 100 m afstand van het platform ligt. Helikopterbezoeken vormen een incidentele en kortdurende geluidsbron en zijn bijna niet noemenswaardig t.o.v. de reguliere helikopterbewegingen op de Noordzee die plaatsvinden.

### **19.4.3 Onderwatergeluid**

In bijlage 10 is de rapportage opgenomen van het onderzoek naar onderwatergeluid, opgesteld door Royal HaskoningDHV, mede gebaseerd op eerder onderzoek van TNO.

#### **Effecten als gevolg van werkzaamheden op het platform (-)**

Uit het overzicht blijkt dat, in het onwaarschijnlijke geval dat de dieren 24 uur binnen de verstoringscontour van respectievelijk 250 en 4.000 meter zouden verblijven, door het tijdens het openboren van een put veroorzaakte onderwatergeluid in maar een zeer gering deel van het zuidelijk deel van Nederlands Continentaal Plat dieren tijdelijke gehoorschade zouden kunnen oplopen, dus wordt het effect als beperkt negatief beschouwd (-).

#### **Effecten als gevolg van scheepsbewegingen (0)**

De bevoorradingsschepen zorgen wel voor een tijdelijke toename van het onderwatergeluid. De frequentie waarmee deze schepen naar- en van het platform varen, is echter zo laag dat uitgesloten kan worden dat dit tot effecten op vissen en zeezoogdieren leidt, zeker als deze scheepsbewegingen worden afgezet tegen de totale hoeveelheid scheepvaart in het gebied, dus wordt het effect als nihil beschouwd (0).

#### **Effecten als gevolg van helikopterbewegingen (0)**

Het door de helikopter gegenereerde geluid dringt niet of nauwelijks in het water door en is bovendien zo laagfrequent (minder dan 50 Hz) dat het niet door vissen of zeezoogdieren zal worden gehoord, dus wordt het effect als nihil beschouwd (0).

#### 19.4.4 Samenvatting effectbeoordeling onderwatergeluid

De activiteiten bij het platform leiden tot beperkt onderwatergeluid.

Tabel 19.5 Effectbeoordeling milieuthema Onderwatergeluid

Thema	Onderwatergeluid	
Aspect	Activiteit	Alternatief/Variant
Onderhoud	Werkzaamheden platform	-
	Scheepsbewegingen	0
	Helicopterbewegingen	0

#### 19.5 Mariene natuur

Het milieuthema mariene natuur wordt getoetst vergelijkbaar met de toetsing voor de transportleiding in hoofdstuk 18.5. Effecten kunnen worden veroorzaakt door lozing op zee, onderwatergeluid, luchtemissies en licht.

De effecten op natuur worden bepaald door verstoring van soorten en door effecten op Natura 2000-gebieden.

##### 19.5.1 Huidige situatie en autonome ontwikkelingen

Het effect van die geluidsbronnen op natuur is in onderstaande tabel weergegeven. In de tabel is het overzicht weergegeven van het gebied waarin de verstoring waarneembaar is voor bruinvissen, zeehonden en vissen, op basis van de thema's water, luchtemissies, licht en onderwatergeluid, waarvan de effecten zijn beschreven in respectievelijk 19.3, 19.4, 19.5 en 19.6

##### 19.5.2 Zeezoogdieren

Zeezoogdieren kunnen met name verstoord worden door onderwatergeluid.

Tabel 19.6 - Schatting maximale geluidseffecten

	opp. beïnvloedingszone (km <sup>2</sup> )			% zuidelijke Noordzee		
	3 uur	6 uur	24 uur	3 uur	6 uur	24 uur
Bruinvis	0,0	0,0	0,2	<<0,1	<<0,1	<<0,1
gewone + grijze zeehond	0,8	3,1	50,2	<<0,1	<0,1	0,2
vissen - groot	0,1	0,50	7,9	<<0,1	<<0,1	<0,1
vissen - klein	0,8	3,14	50,2	<<0,1	<0,1	0,2

##### Aanlegfase (-)

Tijdens de aanlegfase is er een toename van het aantal vaar- en helikopterbewegingen. De extra vaarbewegingen zorgen wel voor een tijdelijke toename van het onderwatergeluid. De frequentie waarmee deze schepen naar- en van het platform varen, is echter zo laag dat uitgesloten kan worden dat dit tot effecten op zeezoogdieren leidt, zeker als deze scheepsbewegingen worden afgezet tegen de totale hoeveelheid scheepvaart in het gebied.

Voor de werkzaamheden aan het platform zelf zal een werkplatform worden geplaatst. Het effect is beperkt negatief (score -).

#### **Gebruiksfase (0)**

Door het reguliere onderhoud op het platform komt geen geluid vrij onder water. Ook het geluid als gevolg van injectie van CO<sub>2</sub> is minimaal. Bij scheepvaartverkeer voor de aan- en afvoer van materiaal is wel sprake van onderwatergeluid dat deels in het hoorbare bereik ligt van de diverse aanwezige zeezoogdieren. Er zijn geen extra vaar- of helikopterbewegingen in de operationele fase voorzien ten opzichte van de huidige regelmatige vaar- en helikopterbewegingen in het gebied, dus wordt het effect als nihil beschouwd (0)

#### **19.5.3 Overige aspecten**

Voor de overige aspecten geldt dat dit niet leidt tot negatieve effecten.

- Water: Lozing van verontreinigd water op zee vindt in dermate geringe mate plaats dat dit geen effect heeft op het zeeleven. (0)
- Luchtemissies: Vanaf het platform of door transport van en naar het transport is zeer beperkt. (0)
- Licht: Er is licht op het platform, maar dat zal niet toenemen ten gevolge van de CO<sub>2</sub>-injectie activiteiten. (0)

#### **19.5.4 Vogels en vleermuizen**

Het gebied vormt geen essentieel leefgebied voor de op de Noordzee foeragerende vogels. Het betreft bovendien een onbemand platform, waar alleen af en toe onderhoudswerkzaamheden plaats vinden. De eventuele verstoringseffecten zijn dan ook tijdelijk van aard. Migrerende vogels en vleermuizen zullen geen verstoring ondervinden van de vaarbewegingen bij de aanvoer van materiaal en de werkzaamheden die plaats vinden. Helikopterbewegingen zijn over het algemeen meer verstorend voor vogels dan vaarbewegingen en van grote groepen vogels zou, indien mogelijk, zoveel mogelijk afstand moeten worden gehouden.

#### **19.5.5 Vissen**

Er komen geen beschermde vissoorten in het gebied voor. Negatieve effecten van platform P18-A op beschermde vissen zijn dan ook niet te verwachten.

#### **19.5.6 Samenvatting effectbeoordeling mariene natuur**

Er zal in de aanlegfase beperkt onderwatergeluid optreden, wat als een licht negatief effect geldt voor de zeezoogdieren.

Tabel 19.7 Effectbeoordeling milieuthema Mariene natuur

Thema	Mariene natuur	
Aspect	Activiteit	Alternatief/Variant
Zeezoogdieren	Onderwatergeluid	-
	Lozing op zeewater	0
Vogels	Licht en luchtemissies	0
Vissen	Onderwatergeluid	0
	Lozing op zeewater	0

## 19.6 Veiligheid

Onderstaand komen eerst de effecten op nautische veiligheid aan bod en dan de beoordeling van de externe veiligheid (plaatsgebonden risico en groepsrisico).

Voor het platform zijn er twee risicostudies gedaan. MARIN heeft onderzoek gedaan naar de kans op een incident met het platform door aanvaring van passerende scheepvaart en Tebodin heeft onderzoek gedaan naar een leidingbreuk, falen van apparatuur en het vrijkomen van CO<sub>2</sub> uit het reservoir.

### 19.6.1 Huidige situatie en autonome ontwikkelingen

De huidige situatie op bestaat uit de huidige aardgaswinning en aardgasdoorvoer. In de autonome situatie is de aardgaswinning gestopt. Als referentiesituatie wordt zodoende uitgegaan van het platform en de bestaande putten, zonder aardgaswinning, maar wel met doorvoer van aardgas vanaf de Q16 put.

### 19.6.2 Nautische veiligheid

De nautische veiligheid heeft betrekking op het risico van aanvaring van het platform. Tijdens werkzaamheden op het platform bevinden zich schepen bij het platform. Deze kunnen tegen het platform komen, wat wordt aangeduid als driften (of aandrijven). In de gebruiksfase varen schepen rond het platform. Als deze tegen het platform komen, wordt dit als rammen omschreven.

### 19.6.3 Huidige situatie en autonome ontwikkelingen

De Noordzee is een van de drukst bevaren zeeën ter wereld. Alle scheepvaart verlaat of komt de haven van Rotterdam binnen via de Maasgeul. Het deel van de scheepvaart met een grote diepgang vaart enkele tientallen kilometers westwaarts om vervolgens naar het zuiden of noorden af te buigen. Scheepvaart met een kleinere diepgang met bestemming IJmuiden, Hamburg of andere havens in de omgeving slaat al eerder af in noordelijke richting. Hier bevindt zich ook een verkeersscheidingstelsel (het Maas Noord VSS).

De verwachting is dat een toename van de scheepvaart zal plaatsvinden, waarbij rekening gehouden wordt met grotere schepen. Deze toename en verandering van scheepsafmetingen zal echter geen invloed hebben op de effectbeschrijving.

Rondom offshore mijnbouwinstallaties is een veiligheidszone van 500 m aanwezig. Hierbinnen zijn andere activiteiten zoals visserij niet toegestaan.

#### Methode

Tijdens het gebruik van het platform is er een kans op een aanvaring van een schip met het platform. Hierbij wordt onderscheid gemaakt tussen rammen en driften (aandrijven).

Eerst is een risico-inventarisatie opgesteld. Vervolgens is op basis van de frequenties en de incidenten beoordeeld wat het daadwerkelijke risico (kans op een incident maal de gevolgen van het incident). Aanvaringen van schepen die in de nabijheid van het platform aan het werk zijn, zijn in de studie kwantitatief buiten beschouwing gelaten.

Om de kans op een aanvaring door een schip met het platform inzichtelijk te maken zijn door MARIN berekeningen uitgevoerd. De berekeningen resulteren in aanvaarfrequenties voor het P18-A platform voor rammen en aandrijven. Om een inschatting te kunnen maken van de consequentie van de aanvaringen worden de gegevens gepresenteerd op basis van de kinetische energie van de schepen tijdens de aanvaring. De kinetische energie wordt bepaald aan de hand van het scheepstype en de scheepsgrootte en de te verwachten snelheid ten tijde van de aanvaring. De te verwachten snelheid is 90% van de service snelheid voor rammen en de driftsnelheid voor driften. De driftsnelheid is afhankelijk van de omgevingscondities, het scheepstype en de scheepssnelheid.

De gevolgen van de aanvaring zijn sterk afhankelijk van de energie van de botsing, platformeigenschappen en een eventuele escalatie. De schade kan variëren van alleen structurele schade, het beperkt vrijkomen van schadelijke stoffen, brand, explosie tot een blow-out van één of meer putten. De apparatuur op het platform is zodanig afgesteld dat bij een processtoring de apparatuur het systeem automatisch naar een veilige toestand stuurt. Bij een nog desastreuzere gebeurtenis, waarbij het complete platform wordt ontworpen of weggevaagd, zullen de veiligheidskleppen op de zeebodem automatisch sluiten en de putten veiliggesteld worden.

#### 19.6.4 Rammen en aandrijven

##### **Effecten aanlegfase rammen (0) en aandrijven (-)**

Een aanvaring van schepen, die in de nabijheid van het platform aan het werk zijn, veroorzaakt wellicht grote schade aan het platform en de boot, maar het is echter onwaarschijnlijk dat de aanvaring een gevaar zal opleveren voor de structurele integriteit van het platform. Gezien de korte periode is het risico bij rammen nihil (0) en het risico bij aandrijven licht negatief (-).

##### **Effecten gebruiksfase rammen (0) en aandrijven (0)**

Tabel 19.8 geeft de frequenties per jaar weer voor rammen en aandrijven voor een aantal energieklassen. De kans dat er een aanvaring is wordt op eens in de 217 jaar berekend. Dit is vergelijkbaar met de referentiesituatie en resulteert in een score nihil (0). Doordat er geen schepen nabij het platform aan het werk zijn, is het risico van aandrijven nihil (0).

De kans, zij het gering, op een ramming met grote kinetische energie is groter dan met kleinere energie. Er varen immers meer grote schepen met hoge snelheid in het gebied rondom het platform.

De voor de aanvaringen gerapporteerde kinetische energie is conservatief/worst case.

Tabel 19.8 - Aanvaarfrequenties voor rammen een aandrijven per jaar per energieklaas

kinetische energie in MegaJoules	rammen	aandrijven	Totaal	eens in de ... jaar
<1	0.000540	0.000099	0.000639	1564
1-3	0.000095	0.000171	0.000266	3753
3-5	0.000162	0.000145	0.000307	3262
5-10	0.000097	0.000113	0.000210	4756
10-15	0.000077	0.000071	0.000148	6740
15-50	0.000015	0.000211	0.000226	4425
50-100	0.000083	0.000084	0.000167	5972
100-200	0.000304	0.000030	0.000334	2997
>200	0.002311	0.000001	0.002312	433
totaal	0.003684	0.000926	0.004610	217
eens in de ... jaar	271	1080	217	

### Effecten alternatieven en varianten

Alle alternatieven en varianten scoren op nautische veiligheid een licht negatief effect.

### 19.6.5 Samenvatting effectbeoordeling Nautische veiligheid

In de aanlegfase is er een risico van aandrijven. In de gebruiksfase is er een risico van rammen, echter dat is vergelijkbaar met de referentiesituatie. Het is een beperkt risico dat leidt tot een beperkt negatieve score.

Tabel 19.9 Effectbeoordeling milieuthema Nautische veiligheid

Thema	Nautische veiligheid	
Aspect	Activiteit	Alternatief/Variant
Rammen	Aanpassing installaties platform	0
	Gebruik platform	0
Aandrijven	Aanpassing installaties platform	-
	Gebruik platform	0

### 19.6.6 Externe veiligheid

Bij externe veiligheid gaat het om de risico's die samenhangen met het produceren, verwerken, opslaan en vervoeren van gevaarlijke stoffen. Hierbij dient te worden gekeken naar plaatsgebonden- en groepsrisico's.

Gezien de locatie van P18-A op de Noordzee (omgeven door water) heeft het bepalen van het plaatsgebonden risico en het groepsrisico geen toegevoegde waarde, ook niet in geval van CO<sub>2</sub>-opslag. Voor P18-A is daarom geen kwantitatieve risicoanalyse conform het Bevi uitgevoerd. Wel voert TAQA als onderdeel van het Veiligheids- en Gezondheidsdocument een kwantitatieve risicoanalyse uit, waarbij wordt gekeken naar het risico voor de werknemers op het platform.

### 19.6.7 Huidige situatie en autonome ontwikkelingen

Vanwege de bestaande gasproductie op het platform is reeds een risico contour aanwezig. De bijdrage van de huidige situatie op de risicocontour is weergegeven in tabel 19.11;

Tabel 19.10 - Procentuele bijdrage verschillende scenario's huidige situatie

Scenario	Procentuele bijdrage
Instantaan falen CH4 vat	14%
Breuk 4 <sup>e</sup> CH4 leiding	10%
Breuk 8 <sup>e</sup> CH4 leiding	8%
Totale bijdrage huidige situatie	32%

#### Methode

In de risicoanalyse is specifieke aandacht besteed aan scenario's waarbij CO<sub>2</sub> bij lage druk vrij zou kunnen komen, en zich door gebrek aan vermenging zwaar zou kunnen gedragen. CO<sub>2</sub> is als puur gas zwaarder dan lucht en daarom wordt in de discussies over externe veiligheid veel aandacht besteed aan de mogelijkheid dat bij een lekkage CO<sub>2</sub> zich als een zware wolk zou kunnen verspreiden. Hierbij wordt dan ten onrechte aangenomen dat de verdunning van ontsnapt CO<sub>2</sub> uit de installatie vooral wordt gerealiseerd door de wind en dat een dergelijk scenario in het bijzonder zal optreden tijdens periodes van windstilte. In werkelijkheid wordt de verdunning van CO<sub>2</sub> dat ontsnapt uit een onder druk staand systeem gerealiseerd door de optredende gasstroom zelf. Wind heeft slechts een minimale invloed op de verdunning bij de bron. Door de snel uitstromende gasstroom treedt zoveel turbulentie op dat deze turbulentie direct zorg draagt voor verdunning van het CO<sub>2</sub> met de omgevingslucht naar veilige concentraties en naar concentraties waarbij het zich niet meer gedraagt als een zwaar gas. De zichtbare witte pluim wordt daarbij veroorzaakt door condensatie van waterdamp.

Voor het berekenen van de externe risico's van de injectie-installatie is gebruik gemaakt van Safeti-NL. Dit model wordt gebruikt onder licentie van het Rijksinstituut voor Volksgezondheid en Milieubeheer en wordt ontwikkeld door DNV Software. De actuele versie is versie 6.54. De scenario's zoals worden opgesteld voor de installatie zijn opgesteld conform de Handleiding Risicoberekeningen Bevi versie 3.2.

Voor het berekenen van de risico's van de injectieputten wordt gebruik gemaakt van de interim handleiding risico berekeningen voor mijnbouwinstallaties zoals uitgegeven door het Staatstoezicht op de Mijnen<sup>42</sup>. Voor het bepalen van de verhouding tussen onderzeese blowout en blowout op het platform is gebruik gemaakt van de publicatie van de vereniging van Oil and Gas producers<sup>43</sup>. Voor operaties op de Noorzee wordt in dit rapport gebruikt gemaakt van Scandpower's analyse van de blowout gegevens uit de SINTEF database.

Door gebruik te maken van zowel Safeti-NL als van de Handleiding Risicoberekeningen Bevi wordt, met betrekking tot de wijze waarop de berekening is uitgevoerd, voldaan aan de eisen uit het Bevi en Revi.

<sup>42</sup> Interim Handleiding Risico Berekeningen, Staatstoezicht op de Mijnen, juli 2010

<sup>43</sup> Blowout frequencies, International Association of Oil & Gas producers, report 434-02, march 2010

### 19.6.8 Plaatsgebonden risico

#### Effecten aanlegfase (0)

Tijdens de aanlegfase van de voorzieningen voor CO<sub>2</sub> zijn geen extra risico's ten aanzien van externe veiligheid en zijn de effecten dus nihil (0).

#### Effecten gebruiksfase (0)

Bij CO<sub>2</sub> dat ontsnapt uit een onder druk staand systeem treedt verdunning op door de optredende gasstroom zelf. Door de snel uitstromende gasstroom treedt zoveel turbulentie op dat deze turbulentie direct zorg draagt voor verdunning van het CO<sub>2</sub> met de omgevingslucht naar veilige concentraties en naar concentraties waarbij het zich niet meer gedraagt als een zwaar gas. De zichtbare witte pluim wordt daarbij veroorzaakt door condensatie van waterdamp.

De effecten worden voor het MER als nihil beschouwd aangezien de externe veiligheid vergelijkbaar is met de referentiesituatie (0).

Indien de CO<sub>2</sub> vrijkomt onderwater, dan zal zich een zogenaamde 'bubble plume' vormen. Deze bubble plume zal de uitstromingssnelheid van het CO<sub>2</sub> reduceren en voorkomen dat er jetdispersie optreedt. Op basis van de richtlijnen van de 'International Association of Oil and Gas Producers' (OGP) voor het uitvoeren van risicoanalyses en het onderzoek van Petroleumtilsynet voor Norpipe is in deze risicoanalyse uitgegaan van een doorsnede aan het wateroppervlakte van de bubble plume van 30% van de leidingdiepte.

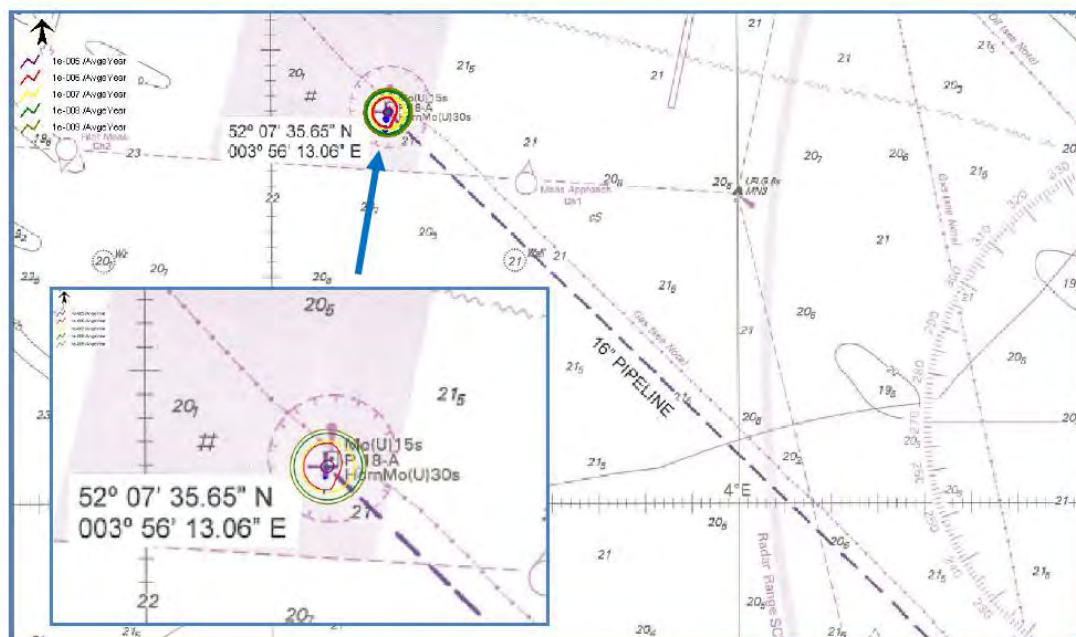
Op basis hiervan is de berekende maximale effectafstand (grootste afstand tussen de locatie van een incident met gevaarlijke stoffen en de locatie waar nog kans bestaat op dodelijke slachtoffers) 290 meter. Deze afstand wordt gecreëerd door incidenten met het nog in bedrijf zijnde gastransportsysteem op het platform. De onderzeese blowouts van de injectieputten waarbij ongewenst CO<sub>2</sub> vrijkomt, leveren echter de belangrijkste bijdrage aan het externe risico (10<sup>-6</sup> risicocontour) van het platform. Gezien het ontbreken van bevolking in de directe omgeving van het platform is geen groepsrisico berekend.

Binnen de plaatsgebonden risicocontour<sup>44</sup> van 10<sup>-6</sup> per jaar zijn geen kwetsbare of beperkt kwetsbare objecten gelegen (zie **Figuur 19.1**). Het platform voldoet hiermee aan de eisen zoals gesteld in het Bevi.

---

<sup>44</sup> de kans per jaar dat een persoon, die zich continu en onbeschermd op een bepaalde plaats bevindt, overlijdt als direct gevolg van een ongeval met gevaarlijke stoffen bij een risicovolle activiteit





Figuur 19.1 - Plaatsgebonden risicocontour

De onderzeese blowouts van de injectieputten leveren de belangrijkste bijdrage aan het externe risico van de injectie-platform (zie Tabel 19.1).

Tabel 19.11 - Procentuele bijdrage verschillende scenario's

Scenario	Procentuele bijdrage
Blowout CO <sub>2</sub> Onderwater	66%
Instantaan falen CH <sub>4</sub> vat	14%
Breuk 4\" CH <sub>4</sub> leiding	10%
Breuk 8\" CH <sub>4</sub> leiding	8%
Overig	2%
Totaal	100%

De gehanteerde probitrelatie zal niet leiden tot een onderschatting van de risico's van de injectielocatie. Daarnaast adresseert de in deze risicoanalyse gebruikte rekenmethodiek de specifieke eigenschappen van CO<sub>2</sub> en zal daarom niet resulteren in een onderschatting van de risico's van de injectielocatie.

### 19.6.9 Groepsrisico

#### Effecten aanlegfase en gebruiksfase (0)

Aangezien er geen mensen zijn in de directe omgeving van de voorgenomen activiteit is het groepsrisico nihil (0).

#### Effecten alternatieven en varianten (-)

Alle alternatieven en varianten scoren op veiligheid net als het basisalternatief een licht negatief effect (-).

### 19.6.10 Samenvatting effectbeoordeling externe veiligheid

De bijdrage van risico's aan de veiligheidscontour van de voorgenomen activiteit (en de verschillende varianten) is meetbaar en heeft een  $10^{-6}$  risicocontour voor het plaatsgebonden risico. Er zijn buiten de locatie geen kwetsbare objecten binnen de risicocontour van het plaatsgebonden risico, en gezien de veiligheidszone van 500 meter rondom het platform, zullen die er ook niet kunnen komen. Dit komt overeen met de huidige situatie, zodat dit leidt tot een nihil effect. Het aspect groepsrisico wordt als nihil (0) beoordeeld, aangezien er geen mensen zijn in de directe omgeving van de voorgenomen activiteit. Er is geen onderscheid tussen de alternatieven en varianten.

Tabel 19.12 Effectbeoordeling milieuthema Externe veiligheid

Thema	Externe veiligheid	
Aspect	Activiteit	Alternatief/Variant
Onderhoud	Aanpassing installaties platform	0
	Aanpassen putten	0
	Transport	0
Operationeel	Gebruik installaties en monitoring	0
	Transport	0

## 19.7 Energieverbruik

In dit milieuthema wordt het effect beoordeeld op het energieverbruik. Hierbij is geanalyseerd in hoeverre het energieverbruik toeneemt ten opzichte van de referentiesituatie op het platform.

Het energieverbruik op het platform heeft betrekking op het gebruik van elektriciteit opgewekt met behulp van generatoren. De elektriciteit is in de aanlegfase nodig bij het aanpassen van de installaties op het platform en bij de benodigde werkzaamheden aan de putten. Daarna is er in de gebruiksfase elektriciteit nodig voor de regeling van apparatuur en voor monitoring. Er is tevens energie nodig voor transport van mensen en materiaal tussen de vaste land en het platform.

### 19.7.1 Huidige situatie en autonome ontwikkelingen

In de huidige situatie wordt elektriciteit gebruikt voor operationele taken op het platform en bij onderhoudswerkzaamheden. De elektriciteit wordt opgewekt met behulp van een microturbine van 65 kW. De microturbine wordt aangedreven met behulp van beschikbaar aardgas op het platform, afkomstig van de huidige productie uit de P18-velden.

Voorafgaand aan de CO<sub>2</sub>-injectie zal de gasproductie vanuit de P18-velden worden stopgezet. Dan is het nog mogelijk een deel van het doorgevoerd aardgas te benutten, dat afkomstig van de Q16-put. Indien deze put tijdelijk niet meer produceert of op termijn stopgezet wordt, is een alternatieve bron nodig om de elektriciteit op te wekken. Dit gebeurt met behulp van de aanwezige dieselgeneratoren.

Het stopzetten van de gaswinning is onderdeel van de autonome ontwikkeling. De effecten van energie opwekking en gebruik op het platform zijn bepaald ten opzichte van de situatie

dat er geen aardgasproductie plaats vindt, maar wel doorvoer van aardgas afkomstig van de Q16 put. Tevens is het gebruik van dieselgeneratoren in beeld gebracht.

### 19.7.2 Afweging opties voor energievoorziening op het platform

Er zijn opties afgewogen naast het gebruik van dieselgeneratoren, onder meer om stikstofemissie te voorkomen en om na te gaan of er duurzamere oplossingen beschikbaar zijn.

#### Voorkomen stikstofemissies van dieselgeneratoren

Als alternatief voor het gebruik van generatoren, kan parallel aan de transportleiding een elektriciteitskabel vanaf de kust naar het platform worden aangelegd. De elektriciteitskabel voorkomt stikstofemissie richting Natura 2000-gebieden in de gebruiksfase. Aanleg van de kabel leidt in de Noordzee tot extra vergraving en in de gebruiksfase spelen de effecten van de elektromagnetische velden rond de kabel mogelijk een rol. Daarnaast zijn de kosten van de aanleg van zo'n kabel dermate hoog, dat deze optie verder niet is uitgewerkt. Eventuele effecten van de elektromagnetische velden rond elektriciteitskabels op zee of op land worden daarom in dit MER niet beoordeeld.

#### Duurzaam opgewekte elektriciteit

Er is door TAQA onderzocht in hoeverre het mogelijk is de elektriciteit duurzaam op te wekken op het platform, of een verbinding te maken windmolenparken. Voor deze mogelijkheden is het in de huidige situatie nog onvoldoende zeker dat ze kunnen worden gerealiseerd, maar het wordt wel in beeld gehouden als mogelijke optimalisatie.

#### Voorgenomen activiteit

Bij de toetsing is er van uitgegaan dat de benodigde elektriciteit wordt opgewekt middels de volgende installaties:

- Microturbine (gas); ten behoeve van stroomvoorziening. Continue bron;
- Aggregaat (diesel); 2 stuks ten behoeve van back-up van de microturbine.

### 19.7.3 Apparatuur, putten en transport

#### Effecten aanlegfase vaarbewegingen en helikopterbewegingen (-)

Tijdens de aanlegfase is er extra energie nodig, zowel op het platform als voor de transportbewegingen. De helikopter heeft in deze periode een totaal energieverbruik van circa 117 GJ. Voor de vaarbeweging is voor de gehele aanlegperiode 648 GJ nodig. De benodigde hoeveelheid energie is beperkt in omvang en duur en heeft daarom een score van licht negatief (-).

#### Effecten aanlegfase aanpassingen platform (-)

Voor de aanpassingen op het platform geldt dat gedurende enkele weken aanvullend elektriciteit nodig is, en het effect dus licht negatief wordt (-)

#### Effecten aanlegfase aanpassingen putten (-)

De aanpassingen aan de putten hebben betrekking tot workover aan 7 putten. De benodigde hoeveelheid elektriciteit wordt geleverd door het boorplatform dat tijdelijk bij het platform aanwezig is en dit wordt gescoord als licht negatief (-)

### Effecten gebruiksfase (0)

Tijdens de gebruiksfase wordt gebruik gemaakt van productiegas voor het opwekken van elektriciteit en later mogelijk stikstofarme diesलगeneratoren. De elektriciteit wordt gebruikt voor het regelen van kleppen en meetapparatuur. Daarnaast is er bij periodiek onderhoud elektriciteit nodig, zowel op het platform als door transportbewegingen.

De benodigde hoeveelheid elektriciteit is afhankelijk van de aanwezigheid van medewerkers. Er is dan circa 50 kW aan vermogen nodig. Als het platform onbemand is, is dat ongeveer 30 kW.

Er is relatief weinig elektriciteit nodig, zodat het energieverbruik vergelijkbaar is met de referentiesituatie.

### Effecten afsluitfase (-)

De effecten van de verwijdering van de installaties op het platform hebben een vergelijkbaar effect op energie als de effecten van de aanleg, en zijn dus ook algemeen licht negatief (-)

## 19.7.4 Samenvatting effectbeoordeling energieverbruik

In onderstaande tabel is het overzicht gegeven van de energieverbruiken op het platform per activiteit.

Tabel 19.13 Effectbeoordeling milieuthema Energieverbruik

Thema	Energieverbruik	
Aspect	Activiteit	Voorgenomen activiteit
Onderhoud	Aanpassing installaties platform	-
	Aanpassen putten	-
	Transport	-
Operationeel	Gebruik installaties en monitoring	0
	Transport	0

### Mitigerende maatregelen

Elektrificatie van platforms wordt onderzocht. Indien mogelijk zou de inzet van generatoren vermeden moeten worden en wordt bij voorkeur gebruik gemaakt van met zon of wind opgewekte energie.

## 19.8 Afvalstoffen

Het thema afvalstoffen zijn de aspecten *gevaarlijke stoffen* en *reststoffen* van belang. In onderstaande tabel worden de effecten op afvalstoffen beoordeeld.

### 19.8.1 Huidige situatie en autonome ontwikkelingen

Op het platform bevinden zich een aantal milieugevaarlijke stoffen, deze stoffen worden door Cefas gecertificeerd (zie ook het Hoofdstuk wet en regelgeving, paragraaf 17.3.2). Om te voorkomen dat deze in de zee terecht kunnen worden altijd voorzieningen getroffen.

Op het productieplatform zijn momenteel voor de gaswinning een dieselopslagtank, productieseparator, dieselpomp en condensaat injectiepomp aanwezig. In de autonome ontwikkeling zou dit gelijk blijven met de huidige situatie.

In de huidige situatie en de autonome ontwikkeling komen geen reststoffen voort uit de productie van aardgas.

#### **ZZS**

Zeer Zorgwekkende Stoffen (ZZS) zijn stoffen die gevaarlijk zijn voor mens en milieu. De emissie van deze stoffen moet worden voorkomen dan wel zo veel mogelijk beperkt, zoals rechtstreeks geregeld is in het Activiteitenbesluit afdeling 2.3. Met het bevoegd gezag vindt overleg plaats hoe hier nader invulling aan moet worden gegeven.

Voor het gebruik van chemicaliën heeft TAQA vanuit de Mijnbouwwetgeving (mijnbouwregeling paragraaf 9.2) een ontheffing aangevraagd dan wel gemeld. Hierbij wordt onder meer de schadelijkheid van de chemicaliën meegenomen in de uiteindelijke beslissing (conform het CHARM-model ter beoordeling van chemische gevaren en risico's, als bedoeld in Ospar-besluit 200/2). De chemicaliën worden alleen toegestaan als deze geregistreerd zijn conform de Mijnbouwregeling en voldoen aan REACH, CLP, de biocidenverordening en de Wet gewasbeschermingsmiddelen en biociden.

### **19.8.2 Opslag en gebruik milieugevaarlijke stoffen**

#### **NORM**

Hoewel er op het P18-A platform en in de putten tot op heden geen NORM (Normally Occurring Radioactive Material – van Nature voorkomend radioactief materiaal) is aangetroffen, kan het niet volledig worden uitgesloten dat dit in de putten wordt aangetroffen bij het verwijderen van de putafwerking. Eventuele verbuizingen en ander put-elementen die besmet zijn zullen worden behandeld, afgevoerd en schoongemaakt alvorens verdere verwerking, volgens TAQA procedure (ref. TNL-11-C-002, Omgaan met Ioniserende Stralingsbronnen) en de geldende Industriële richtlijnen (ref. NOGEPa richtlijn 65) .

#### **Effecten aanlegfase (0)**

Tijdens de aanlegfase worden eventueel milieugevaarlijke stoffen zodanig gebruikt dat deze niet in het zeewater terecht kunnen komen. Het effect wordt daarmee als nihil beoordeeld (0).

#### **Effecten gebruiksfase (0)**

De op het productieplatform aanwezige installatie met milieugevaarlijke stoffen zijn waar mogelijk in lekbakken geplaatst. Voorbeelden hiervan zijn de dieselopslagtank, productieseparator, dieselpomp en condensaat injectiepomp. Om te voorkomen dat milieugevaarlijke stoffen in de zee kunnen komen zijn de dekken voorzien van opstaande randen. Uitzondering hierop vormt het helikopterdek, hier vindt geen opslag en gebruik van milieugevaarlijke stoffen plaats. Ook voor de gebruiksfase wordt daarmee het effect nihil beoordeeld (0).

### **19.8.3 Reststoffen**

Tijdens het ombouwen van het platform komen reststoffen vrij van gebruikte gereedschappen en stoffen. Ook worden onderdelen geamoveerd en zullen afgevoerd moeten worden.

Tijdens de workover van de putten zal eventuele aangetroffen oliehoudende (OBM) spoeling en boorgruis niet worden geloosd, maar aan land verwerkt.

**Effecten aanlegfase (0)**

Alle reststoffen die tijdens de aanlegfase ontstaan, worden afgevoerd naar wal en daar door derden verwerkt. Hierdoor zal het effect van reststoffen als neutraal worden beoordeeld (0).

**Effecten gebruiksfase (0)**

Incidenteel wordt de buisleiding middels een pig schoongemaakt. Reststoffen die daaruit vrijkomen worden op het platform opgevangen. Deze en eventueel andere reststoffen zullen naar de wal vervoerd worden voor verder transport en verwerking door een geautoriseerde verwerker. Gezien het incidentele karakter heeft dit geen invloed en wordt het effect als nihil gezien (0).

Ten aanzien van het milieuaspect afvalstoffen worden in de aanlegfase en gebruiksfase geen effecten verwacht.

Tabel 19.14 Effectbeoordeling milieuthema Afvalstoffen

Thema	Afvalstoffen	
Aspect	Activiteit	Voorgenomen activiteit
Milieugevaarlijke stoffen	Aanpassing installaties platform en putten	0
	Onderhoud installaties en putten	0
Reststoffen	Aanpassing installaties platform en putten	0
	Onderhoud installaties en putten	0

## 19.9 Samenvatting effecten Platform P18-A

De te verwachten milieueffecten met betrekking tot het platform en bij de putten worden onderstaand weergegeven. Zoals blijkt uit tabel 19.9 zijn de effecten zowel in de aanlegfase als gedurende de gebruiksfase gescoord als nihil of licht negatief.

Tabel 19.15 Overzicht effecten aanlegfase platform P18-A

Aspect	Activiteit	Voorgenomen activiteit
<b>Thema</b>	<b>Zeewater</b>	
Sanitair	Lozing in aanlegfase	-
Boorgruismengsel	Aanpassen putten	-
<b>Thema</b>	<b>Luchtemissies</b>	
NOx en PM <sub>10</sub>	Transport naar platform aanlegfase	0
	Transport naar platform gebruiksfase	0
	Aanpassen installaties en putten	0
Bijdrage stikstofdepositie	Transportbewegingen aanlegfase	-
	Aanpassen installatie en putten	-
<b>Thema</b>	<b>Licht</b>	
Lichthinder	Aanlegfase	0
<b>Thema</b>	<b>Onderwatergeluid</b>	
Periodiek	Werkzaamheden platform	-
	Scheepsbewegingen	0
	Helicopterbewegingen	0
<b>Thema</b>	<b>Mariene natuur</b>	
Zeezoogdieren	Onderwatergeluid	-
	Lozing op zeewater	0
Vogels	Licht en luchtemissies	0
Vissen	Onderwatergeluid	0
	Lozing op zeewater	0
<b>Thema</b>	<b>Nautische veiligheid</b>	
Rammen	Aanpassing installaties platform	0
Aandrijven	Aanpassing installaties platform	-
<b>Thema</b>	<b>Externe veiligheid</b>	
Periodiek	Aanpassing installaties platform	0
	Aanpassen putten	0
	Transport	0
<b>Thema</b>	<b>Energieverbruik</b>	
Periodiek	Aanpassing installaties platform	-
	Aanpassen putten	-
	Transport	-
<b>Thema</b>	<b>Afvalstoffen</b>	
Milieugevaarlijke stoffen	Aanpassing installaties platform en putten	0
Reststoffen	Aanpassing installaties platform en putten	0

In de aanlegfase:

- Het energieverbruik voor de aanpassingen op het platform en putten en de transportbewegingen scoren licht negatief.
- Er zijn transportbewegingen van en naar het platform. Dit heeft energieverbruik tot gevolg en leidt tot emissies naar de lucht. Via stikstofdepositie leidt dit indirect tot gevolgen voor Natura 2000-gebieden. Door de grote afstand en de korte periode is dit effect licht negatief.
- Er is een plaatsgebonden risico en nautisch risico voor aandrijven, beide licht negatief.

In de productiefase:

- Er worden geen (beperkt) negatieve effecten gescoord in de productiefase, aangezien de te verwachten effecten vergelijkbaar zijn met de effecten in de referentiesituatie. Dit heeft betrekking op:
  - Het energieverbruik op het platform.
  - De luchtemissies zijn gebaseerd op het gebruik van een gasturbine, waarmee productiegas wordt benut. Naderhand kan het nodig zijn nieuwe stikstofarme dieselgeneratoren in te zetten.
  - Er is een plaatsgebonden risico en nautisch risico voor rammen.

Bij afsluiting:

- De aanpassing van productieplatform naar een CO<sub>2</sub>-injectie platform zal bij de afsluiting aanvullend leiden tot het plaatsen van de afsluitpluggen (pannenkoekpluggen). Dit heeft naar verwachting een vergelijkbaar effect als bij de aanlegfase.

Incidenten :

- Mogelijke incidenten op het platform en bij de putten bestaan uit een blow-out bij de put of lekkage bij afsluiters. Er dienen beschermende maatregelen beschikbaar te zijn.

Alternatieven en varianten :

- De alternatieven hebben betrekking tot het landdeel van de Porthos-infrastructuur. Van de varianten hebben alleen de verschillende inzet van de putten gevolgen voor het platform en de putten.



## Deel 4 – Samenvattende bevindingen

## 20 Energieverbruik en CO<sub>2</sub>-balans van de CCS-keten

In dit hoofdstuk wordt ingegaan op het energieverbruik in de gehele CCS-keten. Daarbij wordt naast de componenten van de Porthos-infrastructuur, tevens een indicatie gegeven van het te verwachten energieverbruik van de afvanginstallaties met compressie.

### 20.1 Energieverbruik

In de CCS-keten zijn tijdens de gebruiksfase de belangrijkste verbruikers van energie:

- Processen bij de CO<sub>2</sub>-afvanginstallatie;
- Compressie tot 35 bar voor levering aan de transportleiding;
- Compressie bij het compressorstation tot hogere druk voor CO<sub>2</sub>-injectie;
- Elektriciteitsopwekking op het platform P18-A.

Het energieverlies, in de vorm van wrijvingsdrukverlies, van transport van CO<sub>2</sub> in de transportleiding wordt gecompenseerd door de latere compressiestappen.

#### Processen bij de CO<sub>2</sub>-afvanginstallatie

In hoofdstuk 2 is een overzicht gegeven van de verschillende afvangtechnieken en de bijbehorende effecten op CO<sub>2</sub>-emissies, energieverbruik en mogelijk luchtmissies. Het betreft energieverbruik van de CO<sub>2</sub>-leveranciers, voordat deze leveren aan de Porthos-infrastructuur. Aangezien de in te zetten technieken op voorhand niet bekend zijn, zijn in dit MER mogelijke combinaties van afvangtechnieken beschreven, in de vorm van scenario's. Ten aanzien van energieverbruik geven de scenario's een bandbreedte. Deze bandbreedte is in dit hoofdstuk meegenomen om het totale energieverbruik van de CCS-keten in beeld te brengen.

#### Compressie tot 35 bar voor levering aan de transportleiding

De CO<sub>2</sub>-leveranciers sluiten aan op de Porthos-infrastructuur en leveren het CO<sub>2</sub>-gasmengsel met een druk van 35 bar. De benodigde compressie om te komen tot 35 bar is berekend. Dit is mede afhankelijk van de toegepaste afvangtechniek, aangezien de einddruk na de afvang verschilt. En daarmee verschilt de mate waarin een aanvullende compressie nodig is. Gekoppeld aan de scenario's van de afvanginstallaties is de benodigde energie voor compressie berekend. Dit is tevens energieverbruik dat bij de CO<sub>2</sub>-leverancier plaatsvindt.

#### Compressie bij het compressorstation tot hogere druk voor CO<sub>2</sub>-injectie

Voor de Porthos-infrastructuur geldt dat in de gebruiksfase energieverbruik optreedt in het compressorstation en in zeer beperkte mate op het platform. Het compressorstation zorgt voor de benodigde druk in het zeedeel van de transportleiding en in het verlengde daarvan in de injectieputten. De benodigde druk in de injectieputten is in de eerste periode relatief laag, doordat de druk in de reservoirs nog laag is. Gedurende de gebruiksfase zal de druk in het reservoir toenemen en zal het compressorstation een hogere druk moeten afleveren. Om een beeld te krijgen van gevolgen voor het energieverbruik, zijn hiervoor drie maatgevende situaties in beeld gebracht:

- Eerste 2 jaren. Met zo laag mogelijke druk levert het compressorstation op circa 60 bar;
- Een midden-periode van 8 jaar waarin op 80 bar wordt geleverd;
- Een periode van 5 jaar waarbij het compressiestation zorgt voor hoogste druk 132 bar.

### Energieverbruik per ton CO<sub>2</sub> afgevangen

In de tabel 20.1 is te zien dat het specifiek energiegebruik per ton CO<sub>2</sub> bij de afvangtechnieken in elk van de drie perioden constant blijft. Dit is een gevolg van de aanname dat de scenario's voor CO<sub>2</sub>-levering over de hele looptijd gelijk blijven. Het energiegebruik bij compressie op de Maasvlakte verandert per periode en neemt toe vanwege de steeds hogere druk die benodigd is voor injectie in de zich vullende reservoirs.

Tabel 20.1: Overzicht geraamde waarde van energieverbruik in de CCS-keten

Belangrijkste verbruikers	Energieverbruik – som elektriciteit en warmte (GJ per ton CO <sub>2</sub> )		
	Eerste periode	Midden periode	Late periode
Afvang processen	0 – 3,2	0 – 3,2	0 – 3,2
Compressor (tot 35 bar)	0,04 – 0,27	0,04 – 0,27	0,04 – 0,27
Porthos compressorstation (60, 80 en 132 bar)	0,044	0,067	0,112
<b>Totaal (afgerond)</b>	0,09 – 3,5	0,11 – 3,5	2,3 – 3,6

Voor het energiegebruik van de Porthos compressor neemt de compressie energie over de drie perioden toe, maar blijkt dat de afvangprocessen in de meeste scenario's het energieverbruik in alle perioden domineren. Alleen in het geval van afvang met de "op-spec" techniek is de Porthos compressor relatief de grootste verbruiker, maar is het energiegebruik voor de hele keten in absolute zin veruit het laagst.

### Totaal energieverbruik gedurende de looptijd van het project

De benodigde hoeveelheid energie bestaat uit:

- De benodigde energie tijdens de aanlegfase van de installaties en transportleiding en het Porthos compressorstation;
- De benodigde energie om de gebruikte materialen te produceren en de grondstoffen hiervoor te winnen.
- De energie tijdens de gebruiksfase, van alle installaties voor afvang en compressie;

### Energiegebruik tijdens de aanlegfase

Voor de aanleg van de installaties en de transportleidingen is geschat dat er circa 12.100 GJ wordt verbruikt, met een emissie van 5 tot 25 kton ton CO<sub>2</sub>.

### Benodigde energie voor materialen en grondstoffen

Met behulp van een life cycle analysis (LCA) kan indicatief bepaald worden hoeveel energie nodig is in alle fasen van het project, bij voorbeeld ook naar de energie om bouwmaterialen te produceren. In dit MER is geen uitgebreide LCA uitgevoerd, maar is wel de productie van het staal van de transportleiding in beeld gebracht, omdat dit veruit de grootste energiepost in zich bergt.

De productie van staal kost veel energie, waardoor ook de daarmee samenhangende CO<sub>2</sub>-emissie van belang is. Omdat de specificaties voor de pijpleidingen on- en offshore nog niet bekend zijn is aangenomen dat er ongeveer 15.000 ton aan staal benodigd is. Als voor de

productie van staal ongeveer 0,11 tot 0,12 GJ per ton staal aan energie wordt verbruikt, dan komt het totale verbruik op ongeveer 1650 tot 1800 GJ (0,002 PJ). De totale CO<sub>2</sub>-emissie als gevolg van staalproductie van de buisleiding komt op circa 25 kton CO<sub>2</sub>.

### Totale energieverbruik tijdens de operationele fase van het project

Met behulp van de gebruiksfactoren in tabel 20.2 is bepaald hoeveel energie gedurende de looptijd van het project in de drie scenario's en in de drie maatgevende perioden gebruikt wordt. Ten opzichte van het energie gebruik in de aanlegfase is het energiegebruik in de gebruiksfase totaal dominant.

Tabel 20.2: Overzicht energieverbruik (uitgedrukt in PJ)

Energieverbruik looptijd	Bron	Laag		Mix		Hoog	
		Value	%	Value	%	Value	%
Afvang	Elektriciteit	-	0%	13,6	23%	7,9	6%
	Warmte	-	0%	41,4	69%	112,5	84%
Compressie - afvang	Elektriciteit	1,5	34%	2,3	4%	10,1	8%
Compressie - Maasvlakte	Elektriciteit	3,0	66%	3,0	5%	3,0	2%
Totaal		4,5	100%	60,2	100%	133,5	100%

In tabel 20.3 is een overzicht gegeven voor het berekende energieverbruik per onderdeel in de keten over de hele looptijd van het project. Voor de bandbreedte van het energiegebruik is met de verschillende afvangtechnieken rekening gehouden in de vorm van afvangscenario's. In de onderstaande tabel zijn het meest gunstige, een realistische mix en het meest ongunstige scenario gegeven.

Tabel 20.3: Totaal energiegebruik per periode gedurende de operationele fase van het project

Belangrijkste verbruikers	Totale energie consumptie gehele periode (PJ)			
	Eerste Periode	Midden Periode	Late Periode	Totale Looptijd
Afvang processen	0 - 16	0 - 64	0 - 40	0 - 120
Compressor (tot 35 bar)	0,2 – 1,6	0,8 – 5,4	0,5 – 3,4	1,5 – 10,2
Porthos compressorstation	0,2	1,3	1,4	2,9
<b>Totaal (afgerond)</b>	<b>0,4 - 18</b>	<b>2,1 - 71</b>	<b>1,9 - 45</b>	<b>4,5 - 134</b>

Uit tabel 20.3 blijkt dat de bandbreedte voor energieverbruik bij de afvangprocessen de grootste invloed heeft op het totale energiegebruik. Het meest ongunstige geval, met absorptietechniek vanuit laagcalorische verbrandingsprocessen, veroorzaakt een

energiegebruik van ongeveer 30 maal hoger dan het meest gunstige geval, de aanlevering van op-spec CO<sub>2</sub> met reeds een hoge druk.

De stijgende compressiedruk bij de Porthos compressor geeft in absolute zin een significante toename van het energiegebruik, maar dit is ten opzichte van de afvang en de afvangcompressie een relatief lage bijdrage.

#### **Totale benodigde energie voor de opslag van 37,5 Mton CO<sub>2</sub>**

Om te komen tot een raming van de totale hoeveelheid benodigde energie voor de gehele CCS-keten gedurende de looptijd is de volgende benadering toegepast:

- Energie benodigd gedurende de aanlegfase is 0,012 PJ
- Indirecte energie voor productie van staal voor de transportleiding is 0,002 PJ
- Energie voor de gebruiksfase uitgaande van een periode van 15 jaar om 37,5 Mton CO<sub>2</sub> op te slaan bedraagt een bandbreedte 4,5 tot 134 PJ
- Aangenomen is dat de injectie gebeurt in drie maatgevende perioden die een relatie hebben met de oplopende reservoirdrukken.
- Er is geen rekening gehouden met relatief kleine posten, zoals onderhoud en gebruik op het platform
- Er is aangenomen dat het operationeel bedrijf onder stabiele condities plaatsvindt, met een redelijk constante toevoer en opslag van CO<sub>2</sub> en met weinig ongeplande stops die een ongewenst effect op efficiency en CO<sub>2</sub>-uitstoot kunnen hebben.

Hiermee komt het totale energieverbruik van de hele keten gedurende 15 jaar op 4,5 tot 134 PJ.

## 20.2 CO<sub>2</sub>-balans

De CCS-keten heeft als doelstelling de emissies van CO<sub>2</sub> te reduceren. Om dit te realiseren is er echter energie nodig, in de vorm van elektriciteit of aardgas. Bij het opwekken van elektriciteit of het gebruiken van aardgas ontstaan nieuwe CO<sub>2</sub>-emissies. Emissies die ontstaan bij elektriciteitsopwekking worden indirecte CO<sub>2</sub>-emissies genoemd. Emissies die ontstaan bij aardgasverbranding voor de warmtevraag worden directe emissies bij de afvang genoemd. De CO<sub>2</sub>-balans geeft een indicatie hoeveel CO<sub>2</sub>-emissies ontstaat in de CCS-keten en wat het netto rendement is van de CCS-keten.

### 20.2.1 Uitgangspunten CO<sub>2</sub>-balans

#### Vaststellen indirecte CO<sub>2</sub>-emissies

Om de indirecte CO<sub>2</sub>-emissie aan de benodigde energie toe te kennen, wordt uitgegaan van een standaardmethodiek:

1. De energie benodigd voor de chemische en mechanische processen bij afvang, voornamelijk elektriciteit en warmte, worden herleid tot de (in-)directe specifieke CO<sub>2</sub> emissies behorende bij opwekking van elektriciteit en warmte;
2. Voor compressie bij afvang en bij het Porthos station wordt aangenomen dat deze energie wordt geleverd door elektrische bronnen;
3. Voor het benodigde bouwmaterialen wordt uitgegaan van de productie van staal voor de transportleiding als meest relevante bijdrage.

#### Lage en hoge emissiefactor voor bepalen indirecte CO<sub>2</sub>-emissie bij opwekking elektriciteit

Er is bovenstaand gerekend met een lage en hoge indirecte emissie factor voor het gebruik van elektriciteit. Dit verschil wordt veroorzaakt door de verwachte verbetering van de indirecte emissies uit de mix van opwekkers. De verwachting is dat de indirecte emissies ten gevolge van voortschrijdende transitie sterk zal verbeteren. De lage factor geeft de mogelijk indirecte emissies weer rond eindelooptijd van het project. De werkelijke waarde zal tussen de lage en hoge factor in liggen.

- Lage factor is 75 kg CO<sub>2</sub> per GJ elektriciteitsverbruik
- Hoge factor is 185 kg CO<sub>2</sub> per GJ elektriciteitsverbruik

#### Directe CO<sub>2</sub>-emissie bij opwekking van warmte

- Voor de warmtevraag bij afvang wordt gerekend met de landelijk bepaalde (directe) emissiefactor van 56,5 kg CO<sub>2</sub> per GJ thermisch, vermenigvuldigd met een ketefficiency van 90%. Dit geeft een emissiefactor van 62,8 kg CO<sub>2</sub> per GJ<sub>th</sub>

## 20.2.2 Vaststellen (in-)directe CO<sub>2</sub>-emissie

### (In-)directe CO<sub>2</sub>-emissie bij de afvanginstallatie inclusief compressie

Tabel geeft een overzicht van de indirect CO<sub>2</sub>-uitstoot berekend bij de verschillende afvangtechnieken, inclusief de bijbehorende compressie.

Tabel 20.4: Overzicht van de indirecte emissies afvanginstallaties en compressie

Afvang techniek	(In-)directe emissies In tonnen CO <sub>2</sub> per ton afgevangen CO <sub>2</sub> (ton / ton)						
	Elektriciteit Afvang		Elektriciteit Compressie		Warmte	Totaal Per techniek	
	Lage factor	Hoge factor	Lage factor	Hoge factor		Lage factor	Hoge factor
CO <sub>2</sub> op-spec	0,000	0,000	0,003	0,008	0,000	0,003	0,008
Cryocap	0,043	0,107	0,009	0,022	0,001	0,053	0,130
VPSA	0,058	0,143	0,004	0,011	0,001	0,063	0,154
Membraan	0,072	0,177	0,020	0,050	0,000	0,092	0,227
Oxyfuel	0,105	0,258	0,020	0,050	0,000	0,125	0,308
Chem absorptie	0,016	0,039	0,020	0,050	0,157	0,193	0,246
Chem abs laag calorisch gas	0,016	0,039	0,020	0,050	0,188	0,224	0,277

Uit de bovenstaande tabel blijkt dat de beide absorptie technieken slecht scoren, met name door de grote hoeveelheid warmte die benodigd is. De technieken oxyfuel en membraanscheiding hebben weliswaar geen warmtebehoefte, maar scoren slecht in het geval de hoge indirecte emissiefactor voor elektriciteit wordt toegepast. In dat geval wreekt zich het (zeer) hoge elektriciteitsgebruik.

### Indirecte CO<sub>2</sub>-emissie bij de Porthos compressie installatie

De derde grote component in energieverbruik en indirecte emissies is de Porthos compressor. In een drietal maatgevende perioden loopt het energiegebruik op van relatief beperkt tot significant.

Tabel 20.5: Energie en emissiefactoren voor de Porthos compressor

Gebruiksfactoren Porthos compressor	Energie verbruik (GJ / ton CO <sub>2</sub> )		
	Indirecte emissies tonnen CO <sub>2</sub> per ton afgevangen CO <sub>2</sub> (ton / ton)		
	Periode 1	Periode 2	Periode 3
Energiegebruik GJ per ton	0,044	0,067	0,112
Indirecte emissies laag	0,003	0,005	0,008
Indirecte emissies hoog	0,008	0,012	0,021

Uit bovenstaande tabel blijkt dat de emissies per ton CO<sub>2</sub> met ongeveer een factor drie zullen toenemen gedurende de looptijd van het project. Dit hangt samen met de oplopende reservoirdrukken waardoor er meer energie nodig is om te kunnen injecteren.

#### Indirecte CO<sub>2</sub>-emissie bij aanleg Porthos infrastructuur

De benodigde hoeveelheid indirecte CO<sub>2</sub>-emissie voor het benodigde staal is berekend op 4 kton CO<sub>2</sub>. Voor de overige aspecten zowel in de aanlegfase als bij afsluiting worden waarden van minder dan 25 kton CO<sub>2</sub> indirecte emissie berekend:

- Energie benodigd door de aanlegfase bedraagt 5 tot 25 kton CO<sub>2</sub>;
- Indirecte energie voor productie van staal voor de transportleiding is bedraagt 5 tot 25 kton CO<sub>2</sub>.

Op basis hiervan zijn deze waarden verder niet in de berekeningen opgenomen.

#### Totale CO<sub>2</sub>-emissies bij drie maatgevende scenario's

Voor dit MER is gekozen om voor de afvangtechnieken drie maatgevende scenario's op te stellen (zie hoofdstuk 2.3):

- 100% op-spec
- Een mix van een viertal technieken:
  - 16% op-spec
  - 20% cryocap
  - 20% VPSA
  - 44% absorptie uit normale rookgassen
- 100% absorptie vanuit laagcalorische rookgassen

Voor bovenstaande scenario's is de bandbreedte van energieverbruik en emissies berekend. Dit is gecombineerd met de Porthos compressie verdeeld over drie maatgevende perioden:

- 2 jaar op lage druk transport en injectie
- 8 jaar op midden druk transport en injectie
- 5 jaar op hoge druk transport en injectie



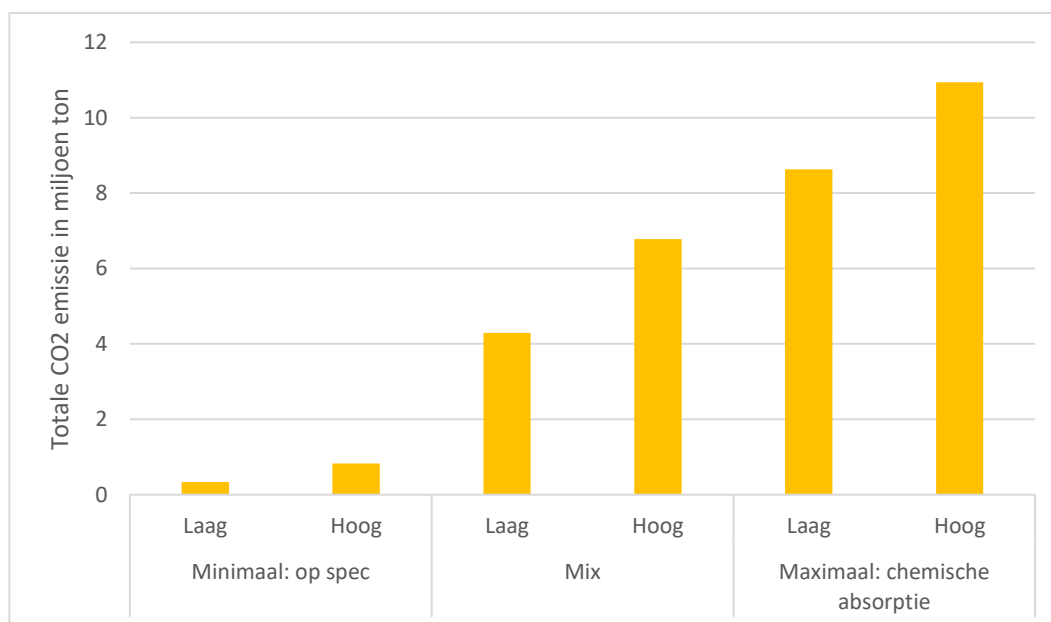
Voor elk van deze perioden is energiegebruik en emissies berekend. Tot slot is voor de indirecte emissies uit gegaan van een lage en hoge emissiefactor.

Het bovenstaande resulteert in het onderstaande emissieoverzicht.

Tabel 20.6 Overzicht indirecte CO<sub>2</sub>-emissie uitgedrukt tin Mton CO<sub>2</sub> per jaar

Project indirecte CO <sub>2</sub> emissies	Laag scenario		Mix		Hoog scenario	
	Mton CO <sub>2</sub>	%	Mton CO <sub>2</sub>	%	Mton CO <sub>2</sub>	%
<b>Lage emissie</b>						
Afvang	-	0%	3,62	84%	7,65	89%
Compressie - afvang	0,12	34%	0,45	11%	0,76	9%
Compressie - Maasvlakte	0,22	66%	0,22	5%	0,22	3%
<b>Totaal</b>	<b>0,34</b>	<b>100%</b>	<b>4,29</b>	<b>100%</b>	<b>8,64</b>	<b>100%</b>
<b>Hoge emissie</b>						
Afvang	-	0%	5,11	75%	8,52	78%
Compressie - afvang	0,28	34%	1,12	16%	1,87	17%
Compressie - Maasvlakte	0,55	66%	0,55	8%	0,55	5%
<b>Totaal</b>	<b>0,83</b>	<b>100%</b>	<b>6,78</b>	<b>100%</b>	<b>10,94</b>	<b>100%</b>

Van de bovenstaande gegevens zijn de totale emissies grafisch weergegeven in figuur 20.1.



Figuur 20.1 Overzicht CO<sub>2</sub>-emissies veroorzaakt bij de drie afvangscenario's rekening houdend met een lage en hoge emissiefactor.

### 20.2.3 Bevindingen CO<sub>2</sub>-balans

De indirecte CO<sub>2</sub>-emissie wordt vergeleken met de totale hoeveelheid opgeslagen CO<sub>2</sub> om te komen tot een CO<sub>2</sub>-balans. Gedurende de looptijd van het project wordt 37,5 Mton CO<sub>2</sub> opgeslagen. De balans is in tabel 20.7 weergegeven.

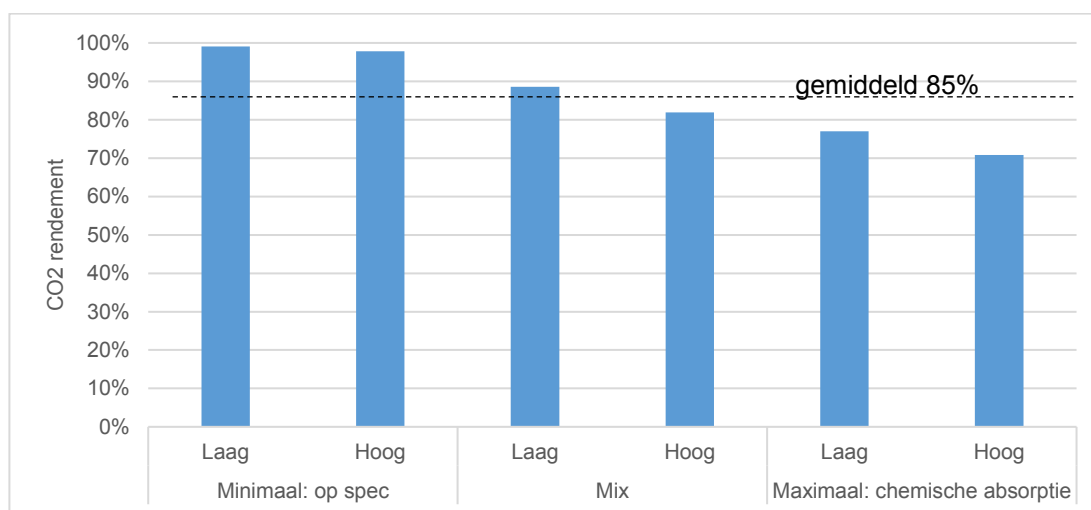
Tabel 20.7 Overzicht CO<sub>2</sub>-balans

Project indirecte CO <sub>2</sub> emissies	Laag scenario		Mix		Hoog scenario	
	emissie	balans (%)	emissie	balans (%)	emissie	balans (%)
Lage emissie	0,34	99%	4,29	89%	8,64	77%
Hoge emissie	0,83	98%	6,78	82%	10,94	71%

#### CO<sub>2</sub>-balans CCS-keten

Uit de bovenstaande berekeningen en tabellen komt het volgende beeld naar voren van de CO<sub>2</sub>-balans van de CCS-keten.

- De CO<sub>2</sub>-balans voor de gehele Porthos CCS-keten toont een efficiëntie met een potentiële bandbreedte van 71% tot 99%.
- De te hanteren rekenmethodiek voor emissiefactoren bij de omrekening van benodigde elektriciteit naar indirecte CO<sub>2</sub>-emissie heeft significante invloed op de uiteindelijke balans; het efficiëntie verschil is 7% bij het mix scenario en 6% bij het hoge scenario
- Uitgaande van het mix scenario en rekening houdend met een middeling tussen de lage en hoge factor, geldt dat de CO<sub>2</sub>-balans voor de CCS-keten van Porthos op circa 85% wordt gehouden.
- Uit de bovenstaande tabel blijkt al dat er rekening gehouden moet worden met onzekerheid, afhankelijk van de ontwikkeling van beschikbare duurzame energie en de type afvanginstallaties die worden aangesloten op de CCS-keten. Gezien de scenario lijkt een onzekerheidsmarge van circa 10% redelijk.



Figuur 20.2 – Overzicht CO<sub>2</sub>-balans bij de drie afvangscenario's rekening houdend met een lage en hoge emissiefactor.

## 21 Samenvatting milieueffecten

De inventarisatie van mogelijke milieueffecten is in voorgaande hoofdstukken weergegeven. In dit hoofdstuk worden de bevindingen samengevat. Hiervoor wordt een overzicht samengesteld voor de aanlegfase en voor de gebruiksfase, beide voor de voorgenomen activiteit van de Porthos infrastructuur. Daarnaast zijn de belangrijkste bevindingen voor de afsluitingsfase en bij eventuele incidenten weergegeven. De bevindingen van de effecten bij leveranciers zijn samengevat, waarmee de effecten van de gehele CCS-keten worden weergegeven. Daarna is een overzicht gegeven waar de alternatieven en varianten tot een afwijkende score leiden ten opzichte van de voorgenomen activiteit.

### 21.1 Samenvatting aanlegfase

Tabel 21.1 geeft een overzicht van de effecten voor de voorgenomen activiteit in de aanlegfase.

Tabel 21.1: Samenvattende tabel milieueffecten aanlegfase Porthos infrastructuur

Milieuthema's	Landdeel transportleiding	Compressor-station	Zeedeel transportleiding	Platform
Bodem - kwaliteit	+	0		
Bodem – balans / beroering	-	-	-	
Water	-	0	-	-
Natuur - soorten	0	0	0	0
Natuur - gebieden	-	-	-	-
Vogels			-	-
Landschappelijke inpassing				
Archeologie	-	0	--	
Externe veiligheid				
Nautische veiligheid			-	-
Geluid	-	-	0	0
Onderwatergeluid (natuur)			-	-
Lucht - luchtkwaliteit	-	-	-	0
Lucht - stikstofemissie	-	-	--	-
Geur & Licht	-	-	0	0
Afval - afvalstoffen	-	-	0	0
Energie	-	-	-	-
Verkeer / transport	-	-	-	0
Overige gebruiksfuncties	0	0	-	0
Ruimtebeslag			-	

Er is een positieve score vastgesteld voor:

- Verbetering van de bodemkwaliteit, waar aanlegwerk een bodemverontreiniging aantreft en deze saneert.
- Verbeterde situatie met betrekking van niet gesprongen explosieven, waar deze worden aangetroffen in de aanlegfase en worden verwijderd.

Naast beperkt negatieve effecten, zijn er negatieve effecten, waarbij onderzoek moet worden gedaan naar mitigerende maatregelen bij:

- Emissies naar de lucht, resulterend in stikstofdepositie;
- Archeologie bij de aanleg van het zeedeel van de leiding.

## 21.2 Samenvatting gebruiksfase

Tabel 21.2 geeft een overzicht van de effecten voor de voorgenomen activiteit van de Porthos infrastructuur in de gebruiksfase. Hierin zijn de milieuthema's opgenomen waarvoor een score ongeluk nihil is opgetreden.

Tabel 21.2: Samenvattende tabel milieueffecten gebruiksfase Porthos infrastructuur

Milieuthema's	Landdeel transportleiding	Compressor-station	Zeedeel transportleiding	Platform
Bodem		0	-	
Water		-	0	
Natuur - soorten		0	0	0
Natuur - gebieden		0	0	0
Landschappelijke inpassing		0		
Externe veiligheid	--	--		0
Nautische veiligheid			-	0
Geluid		-		0
Onderwatergeluid (natuur)			0	
Lucht - CO <sub>2</sub> -emissies		0	0	0
Lucht - luchtkwaliteit		0	0	0
Geur en licht		0		
Afval - afvalstoffen		-	0	0
Energieverbruik		--		0
Verkeer	0	0	0	0
Overige gebruiksfuncties			0	0
Ruimtebeslag			--	

Uit de milieutoetsing blijkt dat bij de gebruiksfase minder effecten zullen optreden dan bij de aanlegfase. Effecten treden voornamelijk op bij het compressorstation en op het platform. Er treden geen positieve effecten op. Een negatief effect wordt voorzien bij:

- Externe veiligheid bij windturbines langs de transportleiding;
- Externe veiligheid nabij het compressorstation;
- Het benodigde energieverbruik bij het compressorstation;
- Ruimtebeslag voor de transportleiding in de bodem van de Noordzee.

### 21.3 Samenvatting afsluitfase

Voor de milieuthema's is in beeld gebracht wat de mogelijke effecten zijn gedurende de afsluitfase. In eerste instantie zal worden nagegaan of hergebruik van de componenten van de Porthos infrastructuur en faciliteiten mogelijk is. Mocht dit niet het geval zijn dat worden de onderdelen ontmanteld en verwijderd.

De milieueffecten voor de afsluitfase zijn over het algemeen vergelijkbaar met de aanlegfase. Voor sommige aspecten wordt geen effect verwacht, zoals bij archeologie, waarbij geen aanvullende versterking zal optreden.

Bijzondere aandacht in de afsluitfase is vereist bij de afsluiting van de injectieputten. Hierbij zal de afsluiting zodanig moeten plaatsvinden dat de CO<sub>2</sub> permanent in de reservoirs blijft. Dit wordt uitgebreid toegelicht in het deelrapport ondergrond.

## 22 Woordenlijst en afkortingen

Begrip	Uitleg
12-mijlzone	Exclusief Economische Zone (en dus niet '12 mijl zone' of '12 mijlzone')
AMESCO	Algemene Milieu-EffectenStudie CO <sub>2</sub> -opslag
Afvanginstallatie	CO <sub>2</sub> -afvanginstallatie, capture unit
Alternatief	Een integraal plan voor de CCS-keten
Archeologie	Leer die zich bezighoudt met oudheidkundige zaken
Autonome ontwikkeling	Op zichzelf staande ontwikkeling die ook plaats vindt als de voorgenomen activiteit niet wordt uitgevoerd
Bar	Bar(g), bar(gauge), het aantal bar overdruk, 1 bar(g) is 2 bar(a)
BBT	Beste beschikbare techniek, BAT, techniek conform BREF
Bestemmingsplan	Zegt iets over het gebruik van de grond en de opstellen en het bepaalt de bouwmogelijkheden van de grond. Een bestemmingsplan wordt door de gemeente opgesteld en is juridisch bindend.
Bevoegd gezag	Overheidsinstantie die bevoegd is over de voorgenomen activiteit een besluit te nemen.
Biotoop	Specifiek leefgebied van planten en dieren als levensgemeenschap.
Bodemkwaliteit	Chemische samenstelling van de bodem met name in de context van potentiële verontreinigingen.
BR NeR	Bijzondere Regelingen Nederlandse emissie Richtlijn
BREF	Best Available Technique Reference Document (referentiedocument voor beste beschikbare technieken)
CATO2	CO <sub>2</sub> -Afvang, -Transport en -Opslag onderzoeksproject 2
CCS	Carbon Capture and Storage (CO <sub>2</sub> -Afvang en -Opslag)
Buisleiding	Pijpleiding voor het transport van CO <sub>2</sub> (specifiek voor dit project)
Corridor-verbinding	Bestaat uit stapstenen en sleutelgebieden verbonden door een dispersiecorridor; dit is een speciaal ingerichte zone voor de verplaatsing van soorten, bestaande uit voldoende schuilmogelijkheden en voedsel. De kwaliteit van deze zone speelt een minder grote rol en voortplanting hoeft niet plaats te vinden. Gebruikers: zoogdieren, sommige amfibieën en vlinders.
DCMR	DCMR Milieudienst Rijnmond
Deklaag	Bovenste laag van de bodem, meestal synoniem voor freatische laag
Drooglegging	Het hoogteverschil tussen de waterspiegel in een waterloop en het grondoppervlak.
EC	Europese Commissie
ECCP	European Climate Change Program
Ecologie	Wetenschap van de relaties tussen planten, dieren en hun omgeving
Ecologische verbindingzone	Zone waarlangs dieren en planten zich van het ene natuurgebied naar het andere kunnen verplaatsen en verspreiden.
Ecotoop	Ruimtelijk afgegrensde, ecologische eenheid met een karakteristieke homogeniteit van de vegetatie als landschapselement
EEPR	European Energy Program for Recovery
EHR	Enhanced Hydrocarbon Recovery
IHS	Ecologische Hoofdstructuur: een stelsel van natuurgebieden en verbindingswegen voor planten en dieren. De EHS is vastgelegd in het eerste Structuurschema Groene Ruimte (SGR 1) en bestaat uit kerngebieden, natuurontwikkelingsgebieden en verbindingzones.
EIA	Energy Information Administration
ECBM	Enhanced Coal-Bed Methane
EGR	Exhaust Gas Recirculation
EOR	Enhanced Oil Recovery
Emissie	Uitstoot van stoffen
ESDV	Emergency Shutdown Valve (noodafsluiter, noodklep)
Eutrofiering	Bemesting van het oppervlaktewater met fosfor en stikstofverbindingen, waardoor de groeisnelheid van algen en waterplanten kan toenemen.
ESV	Elektrostatische vliegsvangers
ETS	Emission trading scheme
EU	Europese Unie
DeNox-installatie	Installatie om stikstofoxiden uit de rookgassen te zuiveren
Fw	Flora- en faunawet
GCN	Grootschalige Concentratiekaart Nederland

Begrip	Uitleg
Geohydrologie	Geohydrologie is de wetenschap die zich bezighoudt met de bestudering van het voorkomen en stromen van ondergronds water en de eigenschappen van het gesteente in relatie hiermee.
GIIP	Gas initially in place (initiële hoeveelheid gas in het reservoir)
GPS	Global Positioning System
Grenswaarde	Norm ter beoordeling van de kwaliteit van water, bodem en waterbodem
Habitat	Standplaats van een organisme. Het gaat hier om de soortspecifieke levensruimte van een plant of dier.
Hang-off riser	Een riser die aan het platform hangt
HbR	Havenbedrijf Rotterdam
HR	Habitatrichtlijn (Europese Richtlijn 92/43/EEG)
HWE	Floor Heinis Waterbeheer & Ecologie
I&W	Ministerie van Infrastructuur & Waterstaat
Infiltratie/wegzijing	Het verschijnsel dat water aan het oppervlak de grond binnentreedt (infiltratie) en vervolgens naar het dieper grondwater uitzakt (wegzijing).
IP	Inpassingsplan
IPCC	Intergovernmental Panel on Climate Change
IPPC	Integrated Pollution Prevention and Control
KBC	KolenBiomassaCentrale, KBC, Electrabel Maasvlakte 1-centrale
Klimaatverandering	Verwachte structurele veranderingen in het klimaat t.g.v. onder andere opwarming van de aarde.
Leverancier	Producent van CO <sub>2</sub> die deze (deels) levert aan Porthos
LNG	Liquid Natural Gas
Maaiveldhoogte	Hoogte van de bodem ten opzichte van NAP
Maatlat	Methode om het effect van maatregelen ten opzichte van de referentiesituatie (huidige situatie plus autonome ontwikkeling) te bepalen. De maatlat kan variëren van zeer negatief (- -) tot zeer positief (+ +).
Mbw	Mijnbouwwet
MCP	Maasvlakte CCS-project CV
MEA	Monoethanolamine (vloeistof met de eigenschappen om CO <sub>2</sub> te binden)
MER	Milieueffectrapport (het rapport)
m.e.r.	Milieueffectrapportage (het proces van milieueffectbeoordeling)
Metering	Het meten van de hoeveelheid, samenstelling, druk en temperatuur van de CO <sub>2</sub>
MKM	MilieuKwaliteitsMaat
Monitoring	Het continue vaststellen van de integriteit van de buisleiding en overige onderdelen
Mton	Megaton (10 <sup>6</sup> ton)
MW <sub>e</sub>	MegaWatt elektrisch
MW <sub>th</sub>	MegaWatt thermisch
NAP	Nieuw Amsterdams Peil
Natuurdoeltype	Beschrijft een bepaalde natuurkwaliteit en kan gebruikt worden als een toetsbare doelstelling voor een natuurgebied.
NBW	Natuurbeschermingswet 1998
NCP	Nederlands Continentaal Plat
NEa	Nederlandse Emissieautoriteit
NeR	Nederlandse emissie-Richtlijn
NOGEPa	Nederlandse Olie en Gas Exploratie en Productie Associatie
Notitie reikwijdte en detailniveau	Een notitie waarin de initiatiefnemer het 'wat', 'waarom' en 'waar' van de plannen in hoofdlijnen aangeeft; het markeert de formele start van de m.e.r.-procedure.
Nitrosamines	Nitro-s-amines, verbindingen met een aminegroep die door verval van MEA worden gecreëerd
Noodklep	ESDV, noodafsluiter
NO <sub>x</sub>	Stikstofoxiden, een verbinding van stikstof en zuurstof
OSPAR	Het OSPAR-verdrag, een internationaal maritiem verdrag
P18	Het mijnbouwconcessieblok P18 in de Noordzee
P18a	Het deelblok P18a binnen P18
P18-A	Het platform P18-A van TAQA
P18-2, P18-4 en P18-6	De reservoirs waar het platform P18-A aan gekoppeld is
P18-02	Put P18-02
PAK	PolyAromatische Koolwaterstoffen

Begrip	Uitleg
PCB	PolyChloorBifenyyl
Pigging	Het inwendig controleren van de integriteit van een buisleiding door middel van een apparaat dat zich door de buisleiding beweegt
PM <sub>10</sub>	Particulate Matter (stofdeeltjes) < 10 µm groot
PZH	Provincie Zuid-Holland
RCI	Rotterdam Climate Initiative
RCR	Rijkscoördinatierегeling
Referentiesituatie	Situatie die als uitgangspunt wordt genomen om de alternatieven mee te vergelijken.
ROI	Rookgasontzwaveling(sinstallatie)
RWS DNZ	Rijkswaterstaat Directie Noordzee
RWS DZH	Rijkswaterstaat Directie Zuid-Holland
SAMSON	Safety Assessment Model for Shipping and Offshore in the North Sea
SMR	Steam Methane Reforming
SO <sub>2</sub>	Zwavedioxide, een verzurende stof die bestaat uit zwavel en zuurstof
SodM	Staatstoezicht op de Mijnen
Thema's	Aspecten waaraan de verschillende alternatieven getoetst worden om een afweging tussen de alternatieven te maken.
Tussendek	Mezzaninedek
TAQA	TAQA Offshore BV, Abu Dhabi National Energy Company
VA	Voorgenomen activiteit
Verbindingsleiding	Leiding vanaf de Porthos-infrastructuur, waarmee een aansluitpunt voor een leverancier gecreëerd wordt, maximaal 100 meter lang
VKA	Voorkeursalternatief, het alternatief waarvan uit de afweging blijkt dat dit de voorkeur geniet in het MER, en waarvoor de benodigde vergunningen worden aangevraagd
VN	Verenigde Naties
VOCL	Volatile Organic Compounds (Liquid) (vluchtige vloeibare organische verbindingen)
VPSA	Vacuum Pressure Swing Adsorption
VR	Vogelrichtlijn (Europese Richtlijn 79/409/EEG)
VSS	Verkeerscheidingstelsel
Wabo	Wet algemene bepalingen omgevingsrecht