



**RWS INFORMATIE**

**ONTWERP BESCHIKKING**

**Datum**  
5 december 2017

---

Datum  
Nummer RWS- 2017/nummer  
Onderwerp (Ontwerp) Watervergunning  
Wijziging kabeltraject Windpark Fryslân – deel ten oosten  
van Kornwerderzand tot het Friese vaste land

---

**Inhoudsopgave**

1. Aanhef
2. Besluit
3. Voorschriften
4. Aanvraag
5. Toetsing aanvraag
6. Procedure
7. Conclusie
8. Ondertekening
9. Mededelingen

Bijlage

## RWS INFORMATIE

### 1. Aanhef

De minister van Infrastructuur en Milieu heeft op 28 oktober 2016 een aanvraag ontvangen van Windpark Fryslân B.V. om de vigerende vergunning als bedoeld in hoofdstuk 6 van de Waterwet (Wtw) voor het verrichten van handelingen in een watersysteem te wijzigen.

De aanvraag is namens de aanvrager ingediend door Pondera Consult B.V. De aanvraag is op 28 oktober 2016 ingediend, geregistreerd onder nummer RWSZ2016-00015802 en ingeschreven onder nummer RWS-2016/45268. Op de aanvraag met kenmerk RWS-2016/45268 is op 2 december 2016 een aanvulling ontvangen.

De aanvraag betreft een wijziging voor de vergunning voor het gebruik maken van het rijkswaterstaatswerk Afsluitdijk of de daartoe behorende beschermingszone door, anders dan in overeenstemming met de functie, daarin, daarop, daarboven, daarover of daaronder werkzaamheden te verrichten, werken te maken of te behouden, dan wel vaste substanties of voorwerpen te storten, te plaatsen of neer te leggen, of deze te laten staan of liggen op de percelen kadastraal bekend D-01121 (MKM00D 01121G0000) en D-01134 (MKM00D 01134G0000).

De op 28 oktober 2016 ingediende aanvraag om wijziging van de reeds bestaande/verleende vergunning bevat de volgende stukken:

- 1) Ingediende aanvraag.
- 2) Bijlage toelichting op aanvraag kabeltracé zuidkant Afsluitdijk Waterwet en WBR-vergunning
- 3) Tekeningen kabeltracé zuidkant Afsluitdijk, met tekeningnummers: 482.15.2.039-015; 482.15.2.039-073; 482.15.2.039-074; 482.15.2.039-075; 482.15.2.039-076; 482.15.2.039-077 en 482.15.2.039-021
- 4) Memo Fugro Effecten waterkering tgv Windpark Fryslân- beschouwing van tracévariant kabel met kenmerk 1013-0226-006/B03/WRH, gedateerd 6 oktober 2015

De op 2 december 2016 ontvangen aanvulling op de aanvraag bevat de volgende stukken:

- 1) Begeleidende mail, gedateerd 2 december 2016
- 2) Notitie Toelichting op aanvraag kabeltracé zuidkant Afsluitdijk Waterwetvergunning;
- 3) Tekening met kenmerk 482.15.2.039-482.15.2.039-500, gedateerd 21-11-2016.

De besluitvorming over de vergunningaanvraag voor de wijziging van de vergunning voor de Waterwet tezamen met diverse overige besluiten/vergunningen vindt gecoördineerd plaats waarbij de Minister van Economische Zaken op grond van de Rijkscoördinatierегeling optreedt als coördinerend bevoegd gezag. In de paragraaf over de procedure is een en ander nader toegelicht.

## RWS INFORMATIE

### 2. Besluit

Gelet op de bepalingen van de Waterwet, het Waterbesluit, de Waterregeling, de Algemene wet bestuursrecht en de hieronder vermelde overwegingen besluit de minister van Infrastructuur en Milieu als volgt:

- I. De aan Windpark Fryslân B.V. verleende vergunning van 22 september 2016 met kenmerk RWS-2016/39174 als volgt te wijzigen:

Aan de tabel met onderdelen, locaties en kadastrale aanduidingen in de Aanhef wordt de volgende kadastrale aanduiding toegevoegd:

*D-01121 (MKM00D01121G0000) en D-01134 (MKM00D01134G0000)*

Deze kadastrale aanduidingen hebben betrekking op het kabeltracé aan de zuidzijde van de snelweg A7. Dit tracé wordt aan de vigerende vergunning toegevoegd.

### 3. Voorschriften

- a. Aan voorschrift 1 wordt lid 3 toegevoegd:  
*Uiterlijk 3 maanden voor de aanleg van van het kabeltracé tussen Kornwerderzand en de kop van de Afsluitdijk deelt vergunninghouder aan de waterbeheerder mee of dit kabeltracé aan de zuidzijde of aan de noordzijde van de snelweg A7 wordt aangelegd.*
- b. Aan voorschrift 1 wordt lid 4 toegevoegd:  
*Als vergunninghouder besluit om het kabeltracé tussen Kornwerderzand en de kop van de Afsluitdijk aan te leggen aan de zuidzijde van de snelweg A7 vervalt de vergunning voor de aanleg van het tracé aan de noordzijde van de snelweg A7. Als vergunninghouder besluit om het kabeltracé tussen Kornwerderzand en de kop van de Afsluitdijk aan te leggen aan de noordzijde van de snelweg A7 vervalt de vergunning voor de aanleg van het tracé aan de zuidzijde van de snelweg. Er mag slechts één tracé voor de aanleg van de kabel worden benut.*
- c. De voorschriften 1.3, 1.4 1.5, 1.6 en 1.7 worden vernummerd in 1.5 1.6, 1.7, 1.8 en 1.9.
- d. Aan voorschrift 4.4 word lid a toegevoegd:  
*aan te geven of het kabeltracé tussen Kornwerderzand en de Kop van de Afsluitdijk aan de noordzijde of aan de zuidzijde van de snelweg over de Afsluitdijk wordt aangelegd.*
- e. De voorschriften 4.4a, 4.4b, 4.4c en 4.4d worden vernummerd in 4.4b, 4.4c, 4.4d en 4.4e.

Aan bijlage II worden de volgende tekeningen toegevoegd:

- tekening tracé kabelverbinding met kenmerk 482.15.2.039-015, van 8-9-2015
- tekening tracé kabelverbinding met kenmerk 482.15.2.039-073, van 8-9-2015
- tekening tracé kabelverbinding met kenmerk 482.15.2.039-074, van 8-9-2015
- tekening tracé kabelverbinding met kenmerk 482.15.2.039-075, van 8-9-2015

## RWS INFORMATIE

- tekening tracé kabelverbinding met kenmerk 482.15.2.039-076, van 2-9-2015
- tekening tracé kabelverbinding met kenmerk 482.15.2.039-077, van 2-9-2015
- tekening tracé kabelverbinding met kenmerk 482.15.2.039-021, van 2-9-2015
- tekening tracé kabelverbinding met kenmerk 482.15.2.039-482.15.2.039-500, van 21-11-2016

### 4. Aanvraag

De aanvraag voor de wijziging heeft betrekking op de volgende vigerende watervergunning:

Watervergunning met kenmerk RWS-2016/39174 van 22 september 2016.

Gewenste wijziging:

De wijziging heeft betrekking op de ligging van het kabeltracé tussen Kornwerderzand en de Kop van de Afsluitdijk. In de aanvraag voor de vergunning RWS-2016/39174 was ervan uitgegaan dat dit tracé aan de noordzijde van de snelweg over de Afsluitdijk zou komen te liggen. In verband met een wijziging van de boring onder de Lorentzsluizen naar de zuidzijde van de Afsluitdijk is nu een ligging van het kabeltracé ten zuiden van de snelweg over de Afsluitdijk ook een optie. Om realisatie van het kabeltracé aan de zuidzijde van de snelweg mogelijk te maken is nu een wijziging van de vergunning RWS-2016/39174 aangevraagd. Vraag is om beide tracés te vergunnen, waarna de initiatiefnemer in een later stadium een keuze kan maken voor realisatie van het kabeltracé aan de noordzijde of aan de zuidzijde van de snelweg over de Afsluitdijk

### 5 Toetsing van de aanvraag aan de doelstellingen van het waterbeheer

De Waterwet omschrijft in artikel 6.21 in samenhang met 2.1 het toetsingskader voor de beslissing op de aanvraag. In artikel 2.1 Wtw zijn de algemene doelstellingen aangegeven die richtinggevend zijn bij de uitvoering van het waterbeheer:

- a) voorkoming en waar nodig beperking van overstromingen, wateroverlast en waterschaarste;
- b) in samenhang met de bescherming en verbetering van de chemische en ecologische kwaliteit van watersystemen en
- c) de vervulling van maatschappelijke functies door watersystemen.

Deze doelstellingen vormen in onderlinge samenhang het toetsingskader bij vergunningverlening. Een vergunning wordt geweigerd indien de doelstellingen van het waterbeheer zich tegen vergunningverlening verzetten en het niet mogelijk is om de belangen van het waterbeheer door het verbinden van voorschriften of beperkingen voldoende te beschermen.

## RWS INFORMATIE

De doelstellingen zijn geconcretiseerd via normen en beleid ten aanzien van veiligheid, waterkwantiteit, waterkwaliteit en maatschappelijke functievervulling door watersystemen. De uitwerking hiervan vindt plaats in de Waterwet, in aanvullende regelgeving, in water- en beheerplannen op grond van hoofdstuk 4 van de Waterwet en in beleidsregels. De vastgestelde normen en het beleid zijn richtinggevend bij de toetsing of een aangevraagde handeling verenigbaar is met de doelstellingen voor het waterbeheer. Hieronder volgt een beschrijving van het beleid waarmee bij het beoordelen van de vergunningaanvraag rekening is gehouden.

Bij de beoordeling van de vergunningaanvraag richt het bevoegd gezag zich volgens het toetsingskader op de effecten van uw initiatief op de effecten van het initiatief op voorkoming waar nodig beperking van overstromingen, wateroverlast en waterschaarste, alsmede op de effecten op de vervulling van maatschappelijke functies door het watersysteem.

De effecten op de bescherming en verbetering van de chemische en ecologische kwaliteit van het watersysteem spelen een ondergeschikte rol bij dit besluit.

### *5.1 Beoordeling voor wat betreft het gebruik maken van een rijkswaterstaatswerk en/of bijbehorende beschermingszone*

#### *5.1.1 Regelgeving en beleid*

Voor de van toepassing zijnde regelgeving en het geldend beleid wordt verwezen naar de al verleende vergunning waarop de aanvraag tot wijziging betrekking op heeft. De regelgeving en het geldend beleid zijn tussendoor niet gewijzigd.

#### *5.1.2 Overwegingen t.a.v. de beperking van overstromingen, wateroverlast en waterschaarste (veiligheid en waterkwantiteit)*

De aangevraagde wijziging heeft in het licht van de doelstellingen van de Waterwet geen andere gevolgen dan beschreven in de al vigerende watervergunning voor Windpark Fryslân en leidt niet tot nadelige gevolgen.

#### *5.1.2 Overwegingen t.a.v. de maatschappelijke functievervulling door watersystemen*

De aangevraagde wijziging heeft in het licht van de doelstellingen van de Waterwet geen andere gevolgen dan beschreven in de al vigerende watervergunning voor Windpark Fryslân en leidt niet tot negatieve gevolgen.

## **5.2 Geldigheid/Tijdelijkheid van de vergunning**

## RWS INFORMATIE

De aangevraagde wijziging heeft geen gevolgen voor de geldigheid die is vastgelegd in de al vigerende watervergunning voor Windpark Fryslân.

## 6 Procedure

### 6.1 Algemeen

<tekst wordt door EZ aangeleverd>

### 6.2 Behandeling van zienswijzen

<dit onderdeel wordt ingevuld na afloop van de terinzage legging van de ontwerpvergunning>

## 7. Conclusie

De in de vergunning opgenomen voorschriften waarborgen dat de doelstellingen van het waterbeheer voldoende worden beschermd. Op grond van de overwegingen bestaan er daarom geen bezwaren tegen het wijzigen van de vergunning.

## 8. Ondertekening

DE MINISTER VAN INFRASTRUCTUUR EN MILIEU

Namens deze,

Hoofdingenieur-Directeur van Rijkswaterstaat Midden-Nederland

RWS INFORMATIE

# beschikking

PM --> invoegen tekst EZ

*Overige mededelingen:*

Het hebben van deze vergunning ontslaat de houder niet van de verplichting om de redelijkerwijs mogelijke maatregelen te treffen teneinde te voorkomen dat derden of de Staat ten gevolge van het gebruik maken van de vergunning schade lijden.

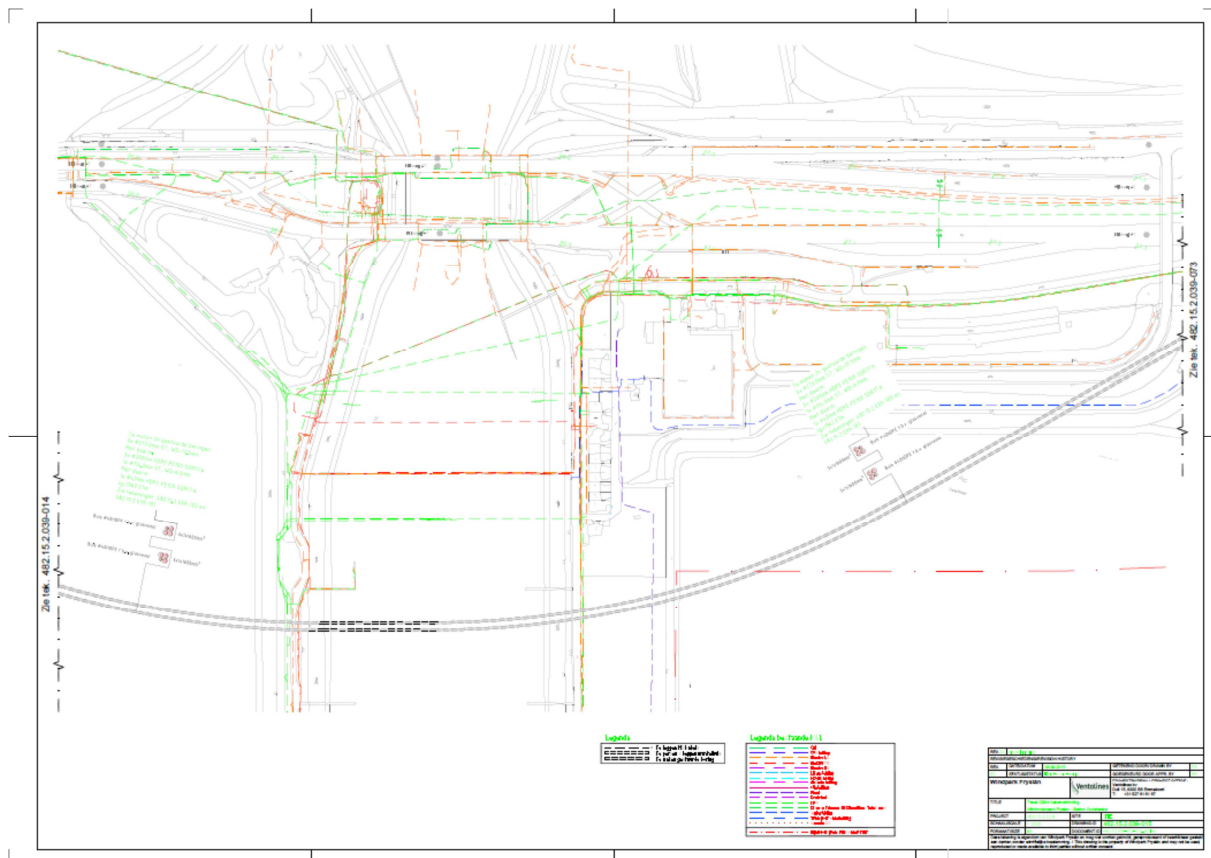
Een afschrift van deze vergunning is verzonden aan:

1. Burgemeester en wethouders van de gemeente Súdwest Fryslân, Postbus 10000, 8600 HA Sneek
2. Provincie Fryslân, Postbus 20120, 8900 HM Leeuwarden
3. Wetterskip Fryslân, Postbus 36, 8900 AA Leeuwarden
4. Rijksvastgoedbedrijf, Postbus 16700, 2500 BS Den Haag
5. Pondera Consult BV, Welbergweg 49, 7556 PE Hengelo

Naast de vergunning heeft u voor het gebruik van staatsgrond- en water nog toestemming nodig van Rijksvastgoed- en ontwikkelingsbedrijf. Ik wijs u er op dat Rijksvastgoed- en ontwikkelingsbedrijf aan een dergelijke privaatrechtelijke regeling nog nadere voorwaarden kan stellen, waaronder het betalen van een (marktconforme) gebruiksvergoeding. Pas op het moment dat een privaatrechtelijke regeling is overeengekomen met Rijksvastgoed- en ontwikkelingsbedrijf mag gebruik worden gemaakt van staatseigendom(men) ter uitvoering van de vergunde activiteit(en).

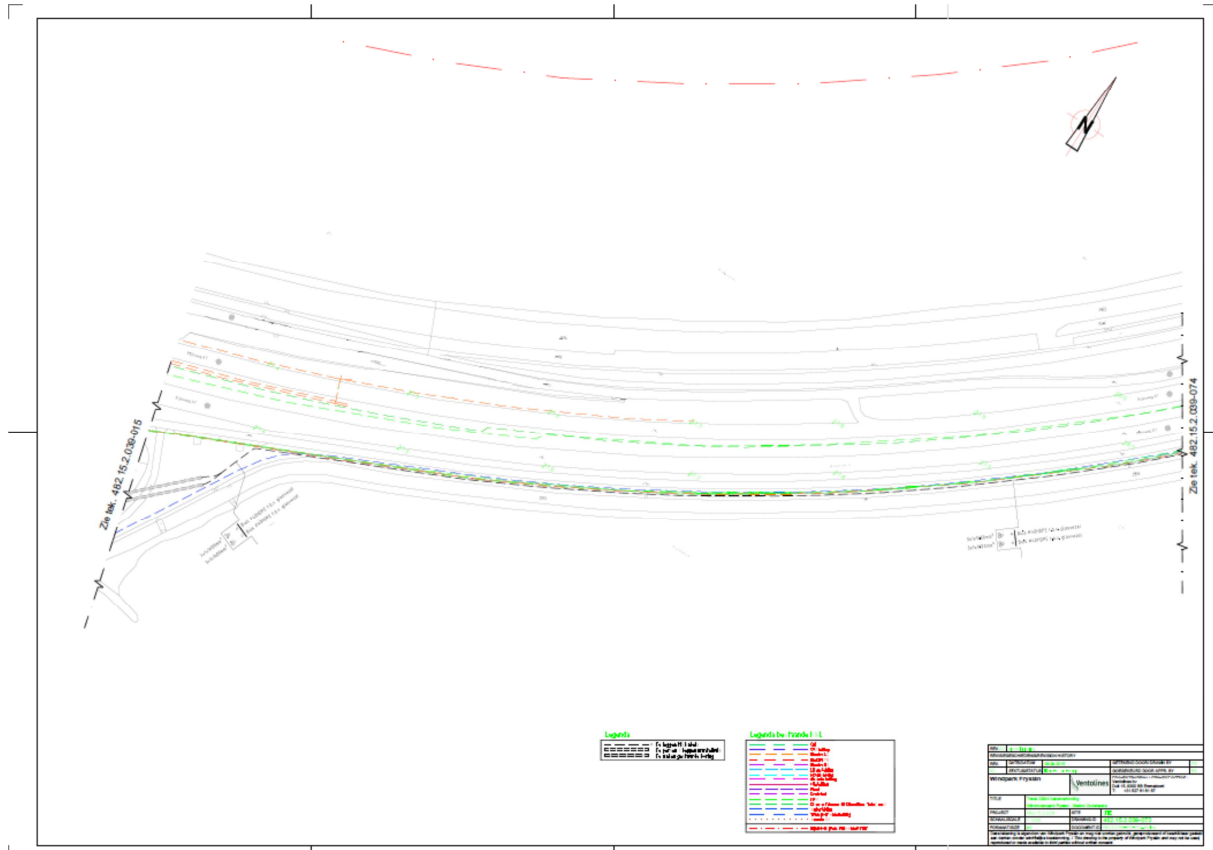
RWS INFORMATIE

Bijlage II tracé-tekeningen kabelverbindingen

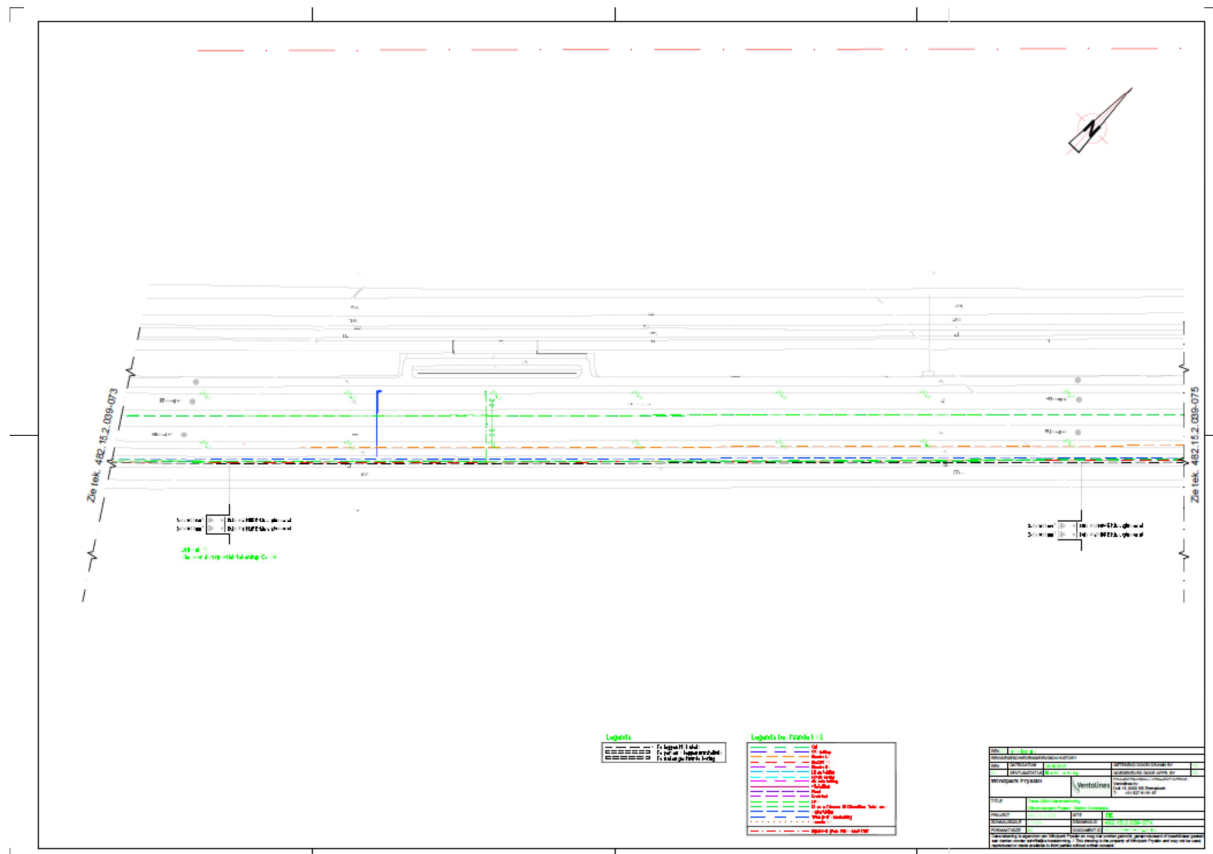




RWS INFORMATIE

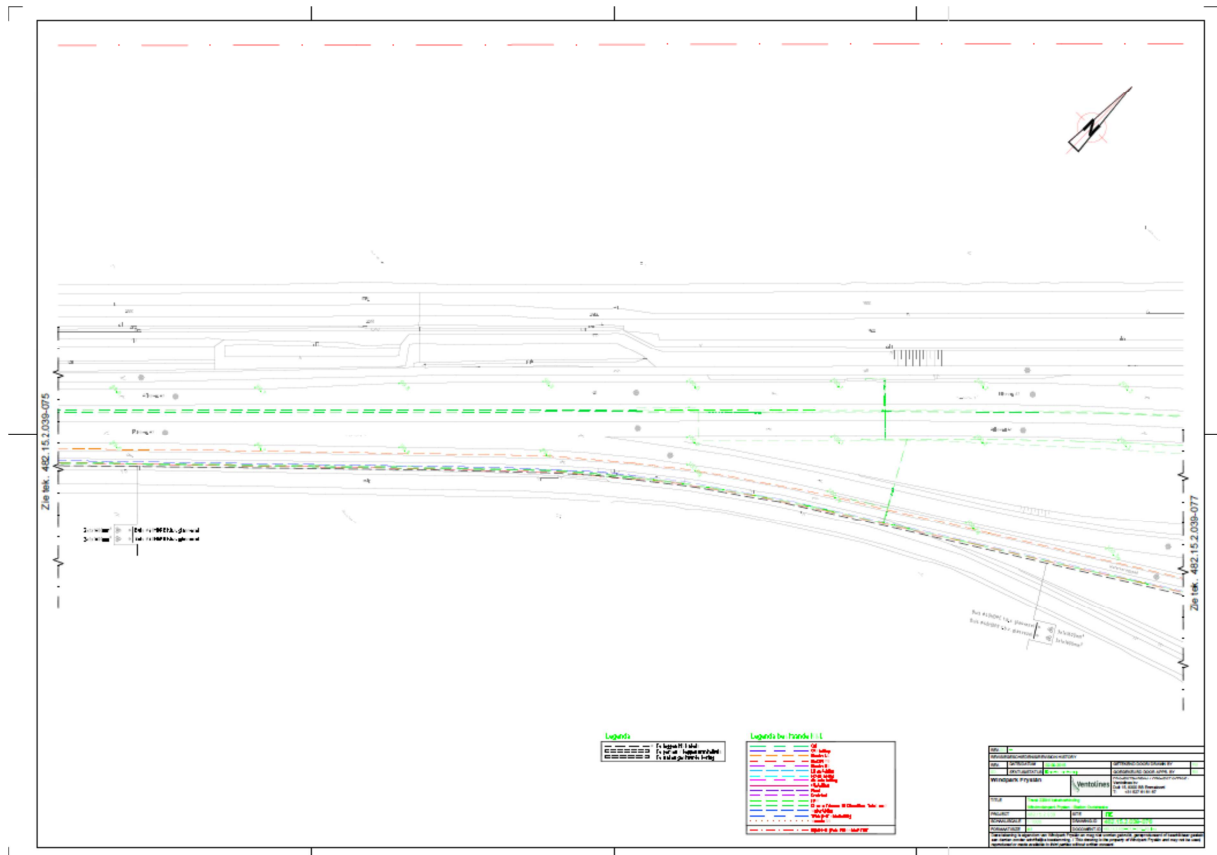


RWS INFORMATIE

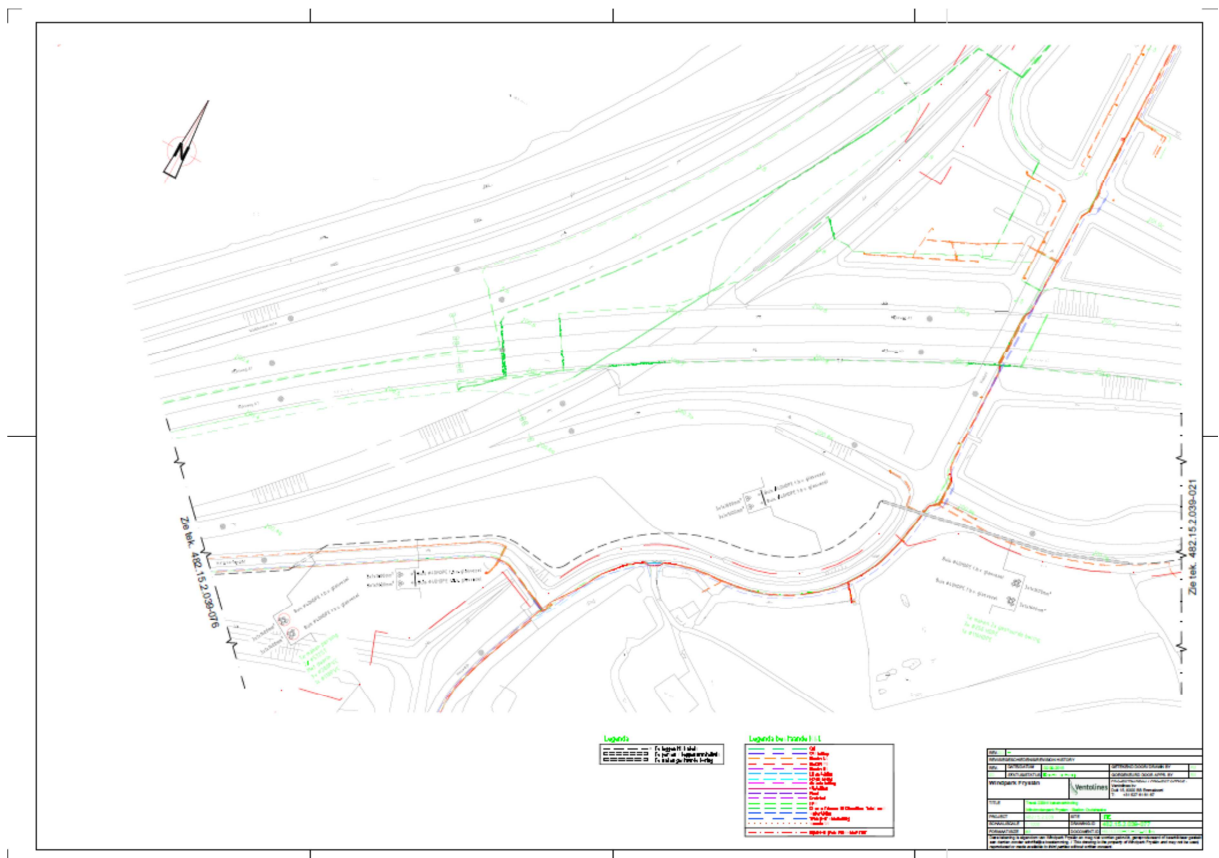




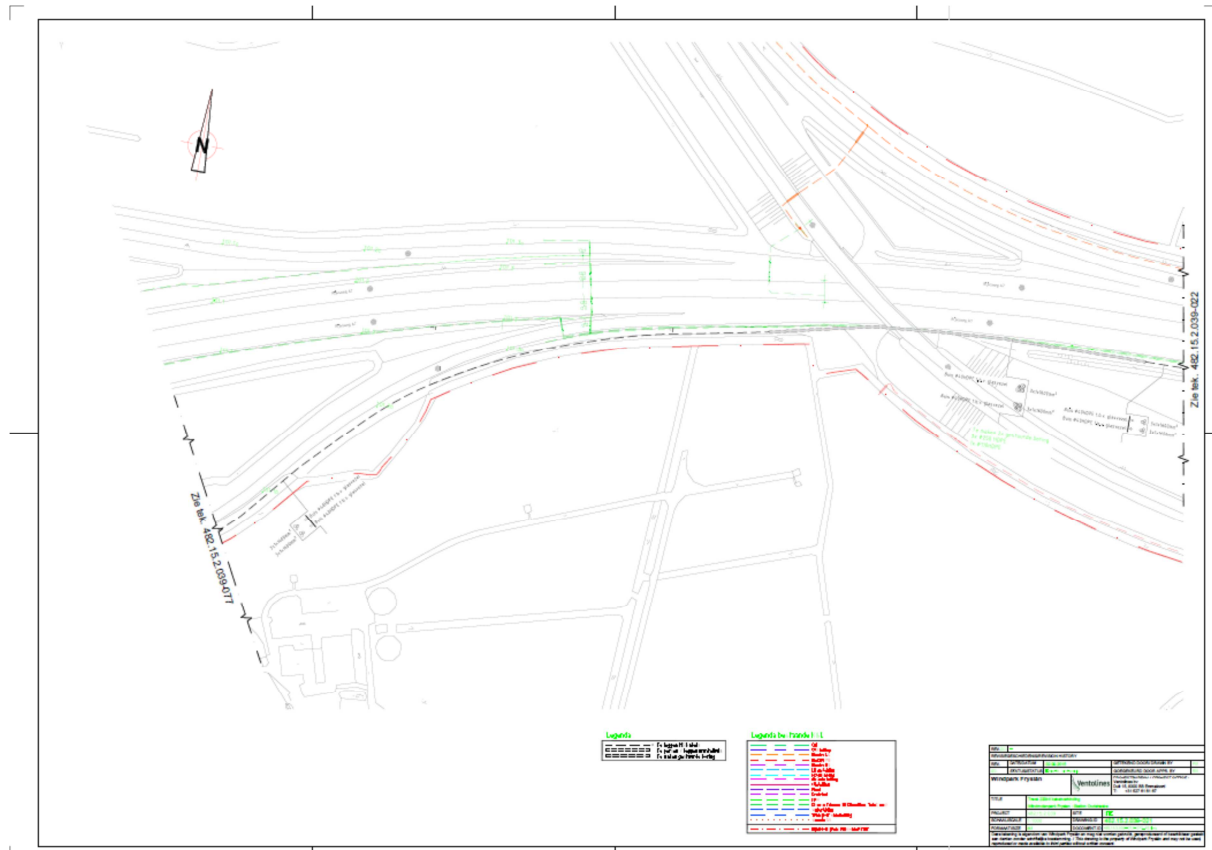
RWS INFORMATIE



RWS INFORMATIE



RWS INFORMATIE



RWS INFORMATIE

