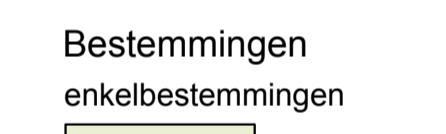


Legenda


Plangebied



plangebied

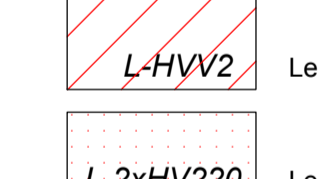
Bestemmingen

enkelbestemmingen



A Agrarisch
B-OP Bedrijf - Opsligpunt
B-HS Bedrijf - Hoogspanningsstation
WA Water

dubbelbestemmingen

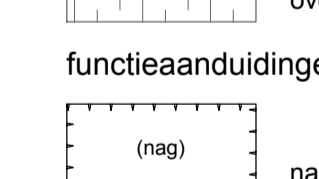


L-2xHV110 Leiding - Hoogspanningsverbinding 2x110 KV ondergrond
L-HV1 Leiding - Hoogspanningsverbinding voorlopig 1
L-HV2 Leiding - Hoogspanningsverbinding voorlopig 2

L-2xHV220 Leiding - Hoogspanningsverbinding 2x220 KV
L-4xHV380 Leiding - Hoogspanningsverbinding 4x380 KV

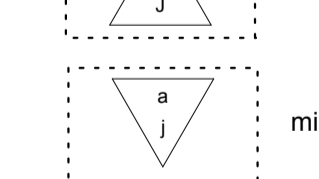
Aanduidingen

gebiedsaanduidingen



vrijwarringszone - hoogspanningsverbinding te vervallen
overige zone - magneetveldzone

functieaanduidingen

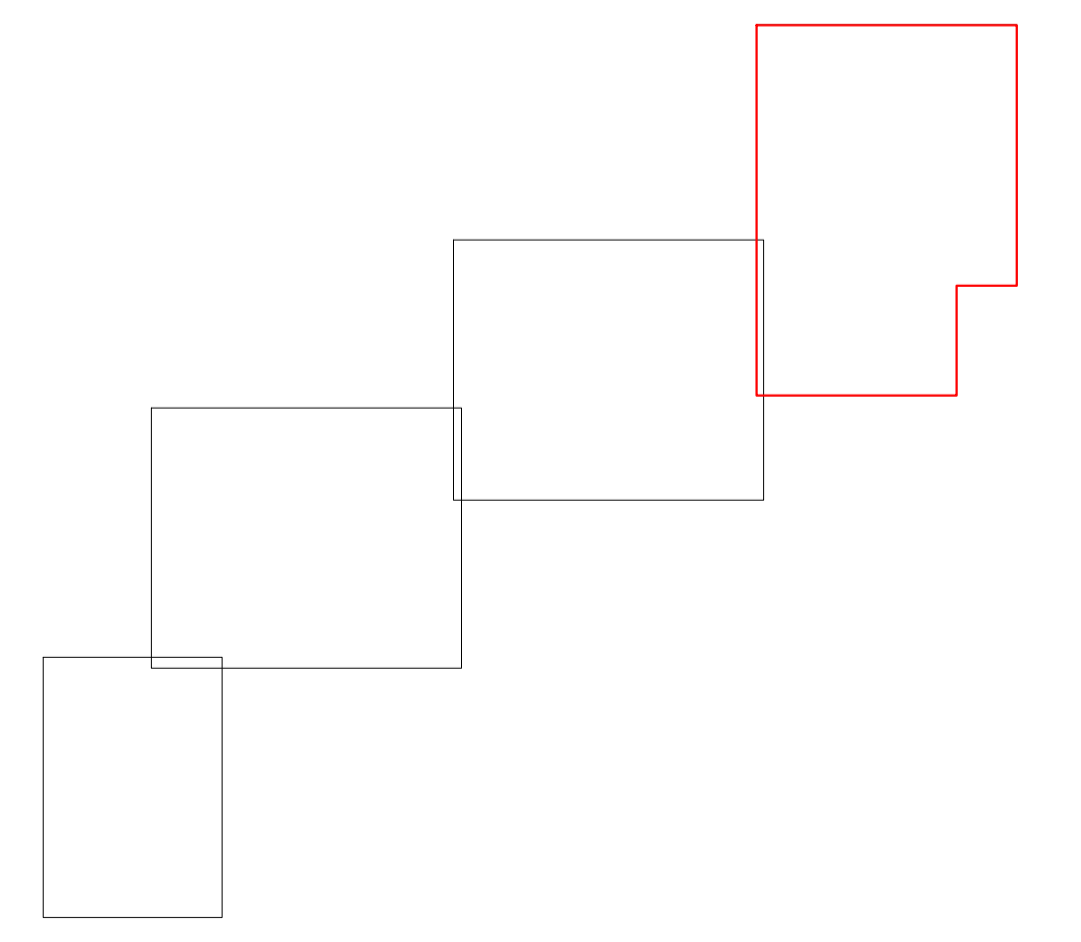


NAG natuurgebied
B maximum bouwhoogte (m)
J maximum hoogte (m)
A minimum hoogteligging vlak (m)

Verklaringen



ondergrond



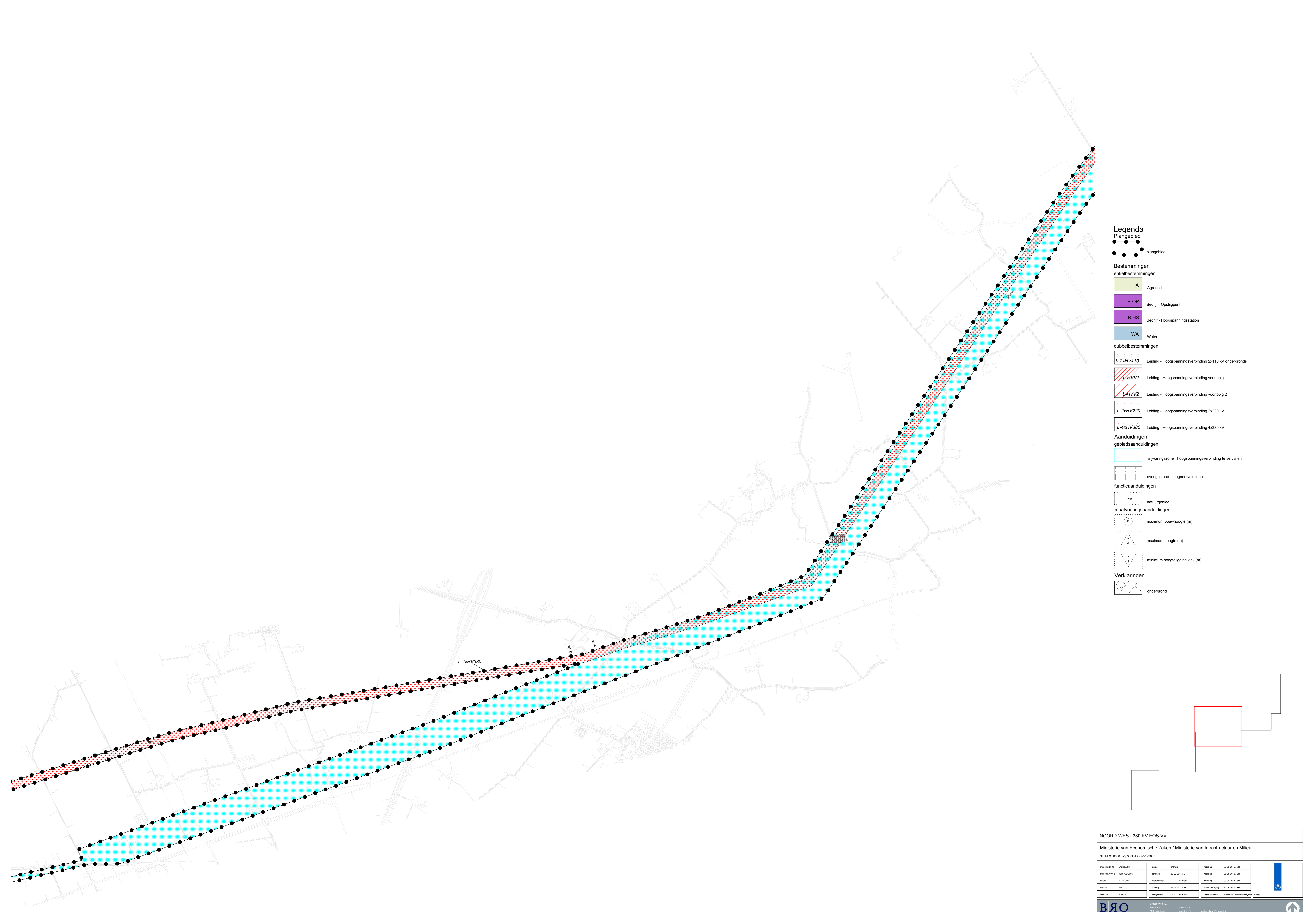
NOORD-WEST 380 KV EOS-VVL
 Ministerie van Economische Zaken / Ministerie van Infrastructuur en Milieu
 NL.IMRO.0000.EZp380kvEOSVVL-2000

projectnr	21020004	data	07/07/2021	versie	03.04.2015 (1)
projectnr	12000006	omsch	20-05-2015 (1)	versie	28.04.2015 (1)
naam	11000	voornam	11000	versie	28.04.2015 (1)
naam	11000	voornam	11000	versie	11.05.2017 (1)
datum	1 van 4	voornam	11000	voornam	12000006-017-000001

BRO Bureau voor de Regeneratie
 12000006-017-000001
 1 van 4

www.brn.nl
 0162 200 200
 1 van 4

www.mim.nl
 0162 200 200
 1 van 4



Legenda

Plangebied

plangebied

Bestemmingen

enkelbestemmingen

- A Agrarisch
- B-OP Bedrijf - Opstijgpunt
- B-HS Bedrijf - Hoogspanningsstation
- VIA Water

dubbelbestemmingen

- L-2xHV110 Leiding - Hoogspanningsverbinding 2x110 kV ondergronds
- L-HV11 Leiding - Hoogspanningsverbinding voorlopig 1
- L-HV12 Leiding - Hoogspanningsverbinding voorlopig 2
- L-2xHV220 Leiding - Hoogspanningsverbinding 2x220 kV
- L-4xHV380 Leiding - Hoogspanningsverbinding 4x380 kV

Aanduidingen

gebiedsaanduidingen

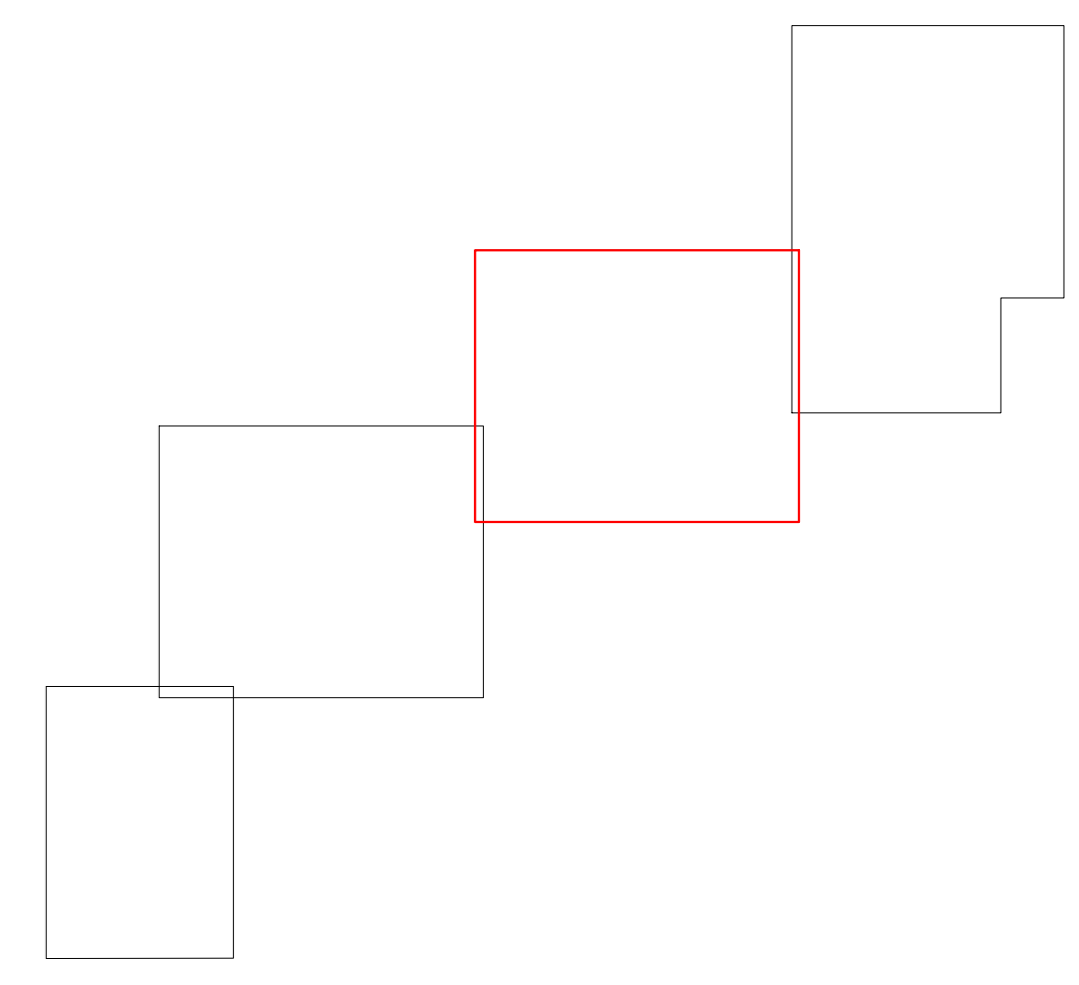
- vrijwaringszone - hoogspanningsverbinding te vervallen
- overige zone - magneetveldzone

functieaanduidingen

- (nagl) natuurgebied
- maatvoeringsaanduidingen
- maximum bouwhoogte (m)
- maximum hoogte (m)
- minimum hoogteligging vlak (m)

Verklaringen

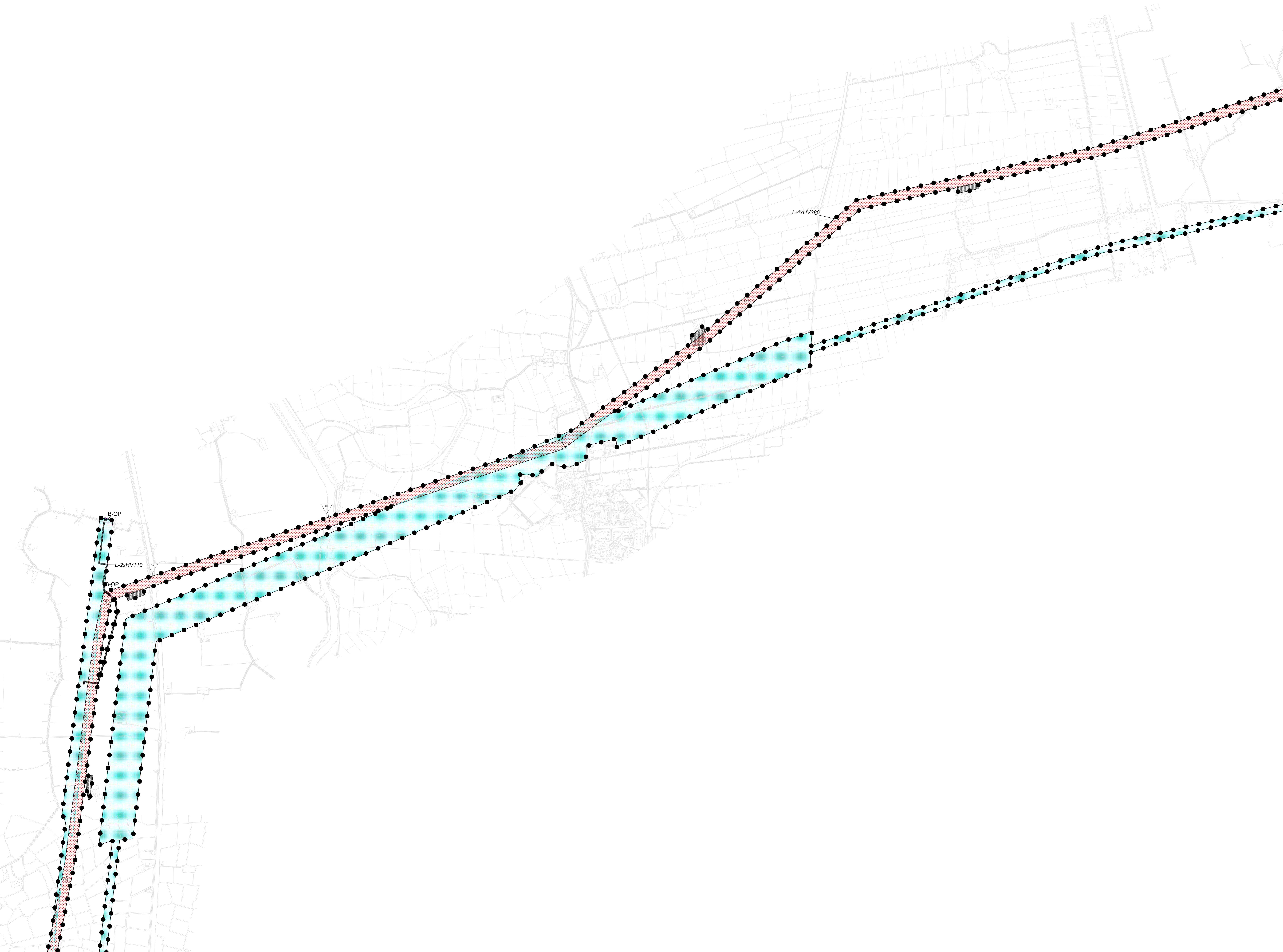
- ondergrond



NOORD-WEST 380 KV EOS-VVL
 NL.IMRO.0000.EZp380AVEOSVVL.2000

project nr:	37200000	datum:	09/06/2017	versie:	01-06-2017 (1)
project naam:	128000000	ontwerp:	22-06-2015 (1)	afgekeurd:	28-06-2015 (1)
schaal:	1:10.000	controle:	11-06-2017 (1)	afgekeurd:	15-06-2017 (1)
locatie:	AL	ontwerp:	11-06-2017 (1)	afgekeurd:	11-06-2017 (1)
bestaan:	2 van 4	ontwerp:	128000000.001	afgekeurd:	128000000.001

BRO Bureau voor de Reguleringsmarkt
 Ministerie van Economische Zaken / Ministerie van Infrastructuur en Milieu



Legenda

Plangebied

Plangebied

Bestemmingen
enkelbestemmingen

- A Agrarisch
- B-OP Bedrijf - Opstijgpunt
- B-HS Bedrijf - Hoogspanningsstation
- WA Water

dubbelbestemmingen

- L-2xHV110 Leiding - Hoogspanningsverbinding 2x110 kV ondergronds
- L-HVV1 Leiding - Hoogspanningsverbinding voorlopig 1
- L-HVV2 Leiding - Hoogspanningsverbinding voorlopig 2
- L-2xHV220 Leiding - Hoogspanningsverbinding 2x220 kV
- L-4xHV380 Leiding - Hoogspanningsverbinding 4x380 kV

Aanduidingen
gebiedsaanduidingen

- vijwaringzone - hoogspanningsverbinding te vervallen
- overige zone - magneetveldzone

functieaanduidingen

- (nag) natuurgebied

maatvoeringsaanduidingen

- maximum bouwhoogte (m)
- maximum hoogte (m)
- minimum hoogtelegging vlak (m)

Verklaringen

- ondergrond

NOORD-WEST 380 KV EOS-VVL
 NL.IMRO.0000.EZp380AVEOSVVL.2000

Ministerie van Economische Zaken / Ministerie van Infrastructuur en Milieu

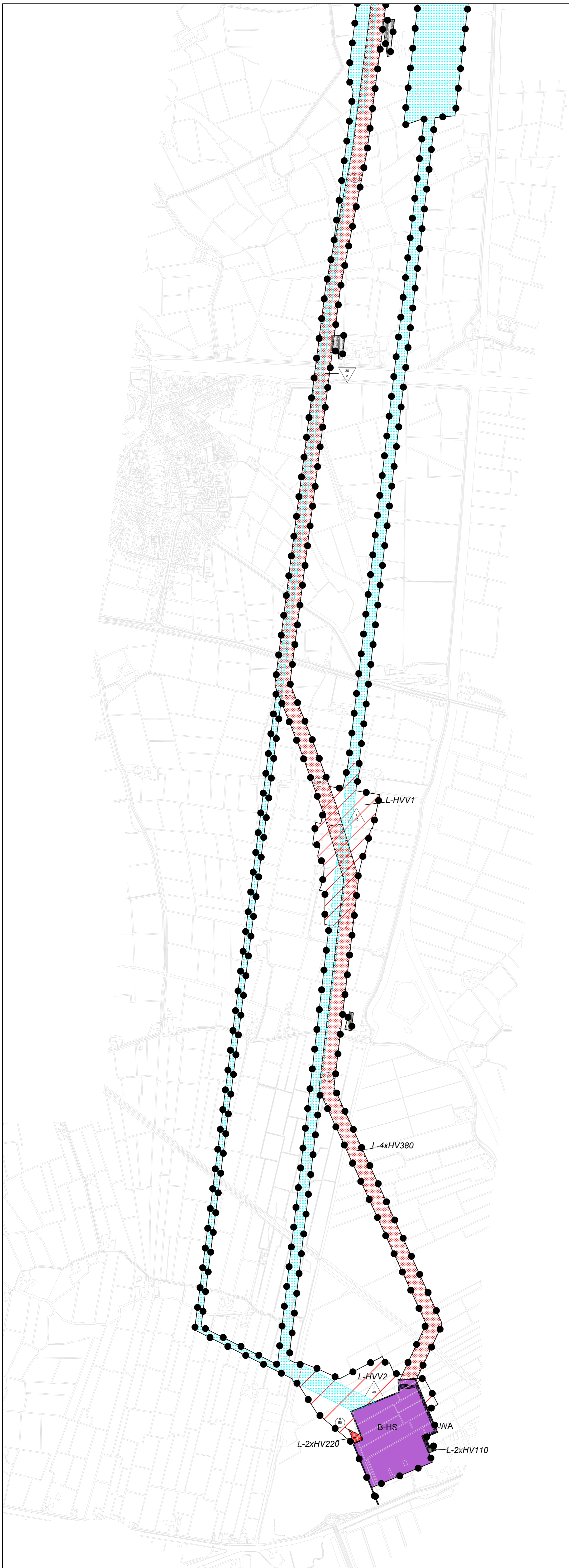
project nr.	21200000	datum	09-09-2015	versie	01-09-2015 (01)
project naam	128000000	aanvang	22-09-2015 (01)	afsluiting	28-09-2015 (01)
schaal	1:10.000	contourlijnen	haberman	afsluiting	28-09-2015 (01)
toestand	A0	afsluiting	11-09-2015 (01)	afsluiting	11-09-2015 (01)
bestaan	3 van 4	afsluiting	haberman	afsluiting	128000000.001

BRO

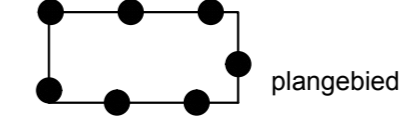
Planologisch 01
 128000000
 128000000

www.brn.nl
 128000000
 128000000

Ministerie van Economische Zaken / Ministerie van Infrastructuur en Milieu



Legenda
Plangebied



Bestemmingen
enkelbestemmingen

- A Agrarisch
- B-OP Bedrijf - Opstijgpunt
- B-HS Bedrijf - Hoogspanningsstation
- WA Water

dubbelbestemmingen

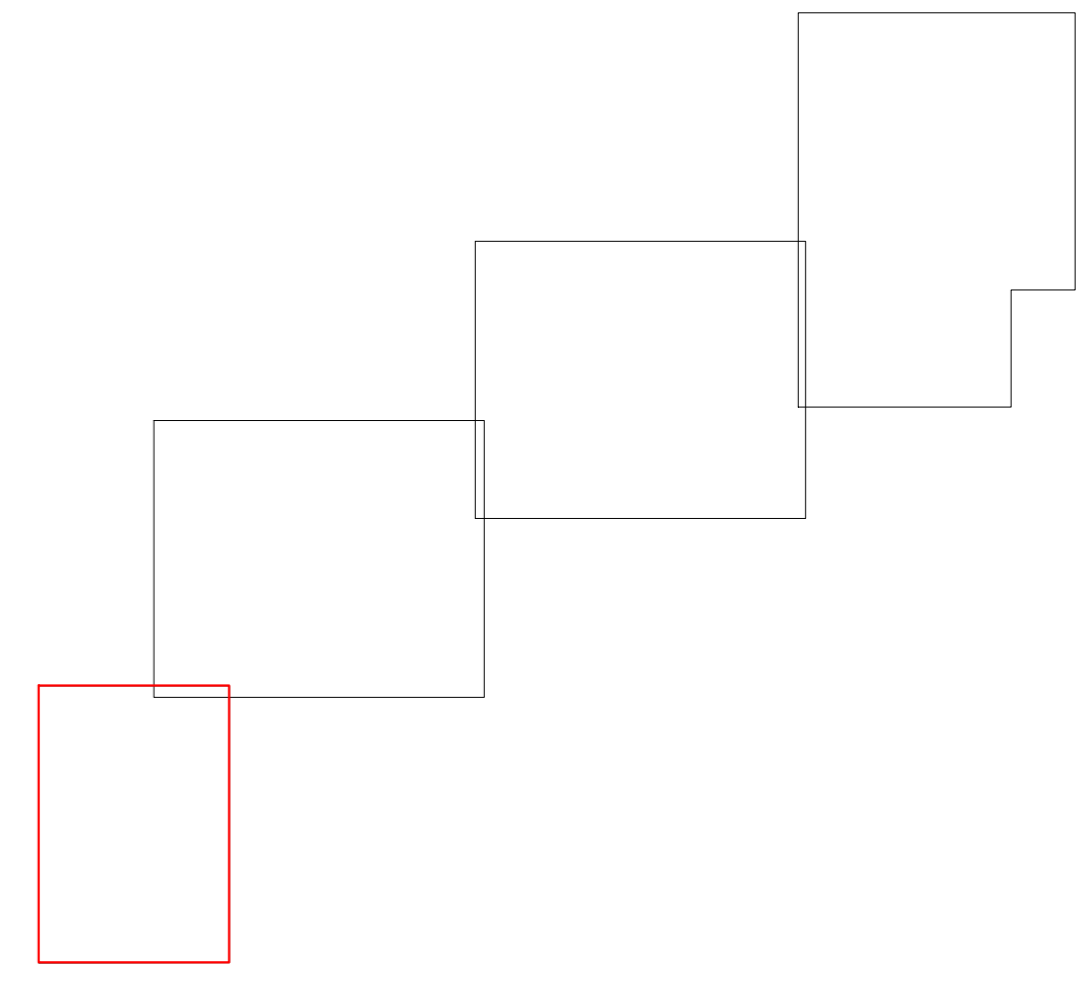
- L-2xHV110 Leiding - Hoogspanningsverbinding 2x110 kV ondergronds
- L-HVV1 Leiding - Hoogspanningsverbinding voorlopig 1
- L-HVV2 Leiding - Hoogspanningsverbinding voorlopig 2
- L-2xHV220 Leiding - Hoogspanningsverbinding 2x220 kV
- L-4xHV380 Leiding - Hoogspanningsverbinding 4x380 kV

Aanduidingen

- gebiedsaanduidingen
- vrijwaringszone - hoogspanningsverbinding te vervallen
 - overige zone - magneetveldzone
- functieaanduidingen
- (nag) natuurgebied
- maatvoeringsaanduidingen
- B maximum bouwhoogte (m)
 - A
J maximum hoogte (m)
 - a
I minimum hoogteligging vlak (m)

Verklaringen

- ondergrond



NOORD-WEST 380 KV EOS-VVL			
Ministerie van Economische Zaken / Ministerie van Infrastructuur en Milieu			
NL.IMRO.0000.EZp380kvEOSVVL-2000			
projectnr. BRO: 212x0088	status: ontwerp	wijziging: 03-06-2015 / SH	
projectnr. VWP: 12BR06006	concept: 22-09-2015 / SH	wijziging: 26-08-2015 / SH	
schaal: 1 : 10.000	voortwerp: --- / tekenaar	wijziging: 09-09-2015 / SH	
formaat: A1	ontwerp: 11-05-2017 / SH	laatste wijziging: 11-05-2017 / SH	
deelplan: 4 van 4	vestigingsid: --- / tekenaar	bestandsnaam: 12BR06006-007-0eigetek 1.dwg	
BRO Rijsweg 100 Postbus 4 3500 WJ Utrecht T 0411 800 400		www.bro.nl info@bro.nl F 0411 802 401 Verbeelding: Viewpoint © www.viewpoint.nl	