

Bijlage 10
Veldonderzoeken

ALGEMEEN VOORBLAD

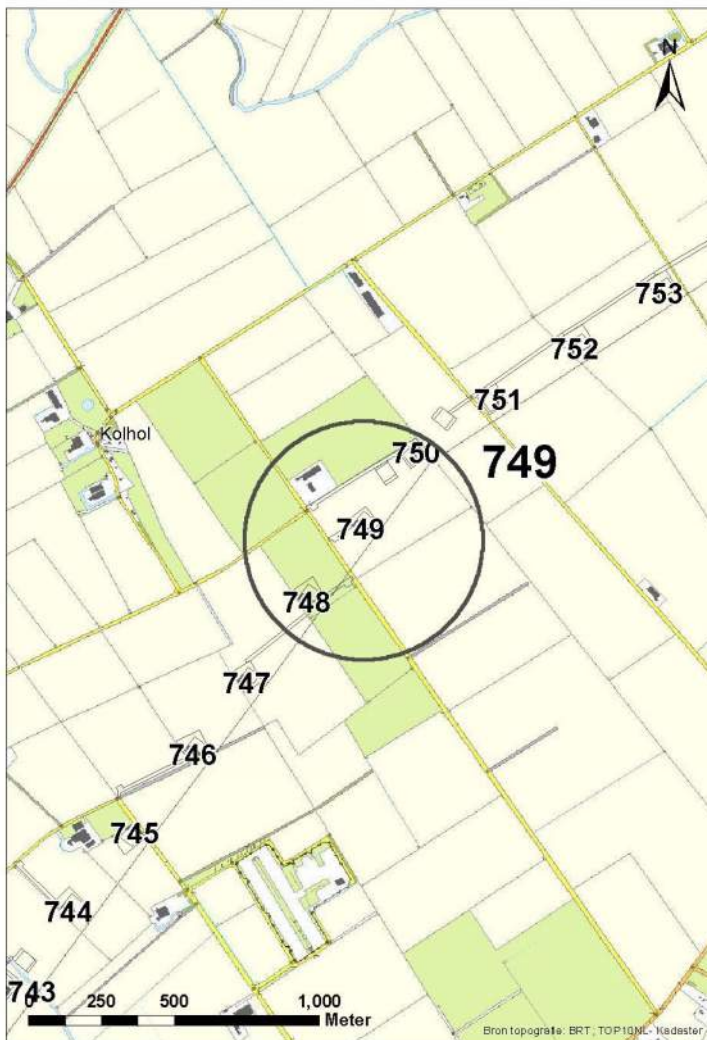
Project: Noord – West 380 kV
Deelgebied: 1
Mastenboek: locatie VKA 2.5/ bouwweg VKA 2.5.1
Mastnummer: 749
x-coördinaat (rd-stelsel) [m]: 248319
y-coördinaat (rd-stelsel) [m]: 601820

Gemeente: Delfzijl

Datum: 19 december 2014

Versie: 1.0

Organisatie: ARCADIS



Regionale ligging mast 749

Verantwoording

Project: Noord – West 380 kV
Deelgebied: 1
Mastnummer: 749

Projectnummer: B.02032.000377.001

Referentienummer: T206878

Revisie: 1.0

Datum: 19 december 2014

Opdrachtgever : TenneT

Uitvoerder: ARCADIS

Auteur(s):

Onderzoek:	
Edwin Aldershof	Algemeen
Menno Rakhorst	Geohydrologie
Maria de Lange	Milieuhygiëne
Wouter Ytsma	Archeologie

Gecontroleerd door: I. Benjamins

Paraaf gecontroleerd:



Goedgekeurd door: J. Assink

Paraaf goedgekeurd:



Contact: TenneT380kVnw@ARCADIS.nl

INHOUDSOPGAVE

1	Algemeen	1-4
1.1	Inleiding	1-4
1.2	Normen	1-5
1.3	Afkortingen en begrippen	1-5
1.4	Bijlagen H1	1-9
2	Cultuurtechnisch onderzoek.....	2-10
3	Geohydrologisch onderzoek	3-11
3.1	Inleiding	3-12
3.2	Veld- en laboratoriumwerkzaamheden.....	3-12
3.3	Algemene beschrijving tracé	3-12
3.4	Bemaling.....	3-15
3.5	Effecten grondwater	3-20
3.6	Uitvoeringstechnische aspecten.....	3-20
3.7	Samenvatting.....	3-20
3.8	Bijlagen H3	3-21
4	Grondmechanisch onderzoek	4-22
4.1.	Inleiding	4-23
4.2.	Uitzetten en waterpassen	4-23
4.3.	Sonderen	4-23
4.4.	Onderzoeksresultaten	4-24
5	Milieuhygiënisch onderzoek (verkennd bodemonderzoek).....	5-25
5.1	Inleiding	5-26
5.2	Vooronderzoek	5-26
5.3	Veld- en laboratoriumonderzoek	5-28
5.4	Resultaten veldonderzoek.....	5-29
5.5	Resultaten laboratoriumonderzoek	5-30
5.6	Evaluatie.....	5-31
5.7	Bijlagen H5	5-31
6	Archeologisch onderzoek.....	6-32
6.1	Inleiding	6-33
6.2	Bureauonderzoek	6-33
6.3	Veldonderzoek.....	6-34
6.4	Conclusies en aanbevelingen	6-34
6.5	Bijlagen H6	6-35
7	Explosievenonderzoek	7-36
7.1	Inleiding	7-36
7.2	Uitvoering	7-36
7.3	Resultaten	7-36

1 Algemeen

1.1 Inleiding

TenneT TSO B.V. is voornemens een nieuwe 380kV hoogspanningsverbinding aan te leggen tussen Ens en de Eemshaven. Dit traject is opgedeeld in drie deelgebieden. De te onderzoeken deelgebieden lopen respectievelijk vanaf:

1. de Eemshaven (HS-station Oudeschip) naar Groningen (HS station Vierverlaten);
2. Groningen naar Heerenveen (HS-station Oudehaske);
3. Heerenveen naar Ens (HS-station Ens).

Deelgebied 1 (ARCADIS) omvat 124 masten over een lengte van ca. 40 kilometer.

Deelgebied 2 (ARCADIS) omvat 213 masten over een lengte van ca. 70 kilometer.

Deelgebied 3 (TAUW) omvat 135 masten over een lengte van ca. 44 kilometer.

Dit rapport heeft betrekking op mastlocatie nummer 749 in deelgebied 1 in de gemeente Delfzijl. De duur van de periode waarin de werkzaamheden op enig perceel plaatsvinden zal minimaal twee groeiseizoenen bestrijken.

De uit te voeren werkzaamheden ter plaatse van deze mastlocatie zijn:

- De bouw van een steunmast;
- Aanleggen van een fundatie in een bouwkuip met afmeting van 20 m bij 40 m. De benodigde ontgravingsdiepte bedraagt 3 m –mv;
- Inrichten van een tijdelijk werkterrein met een oppervlakte van maximaal 6.000 m² met binnen het werkterrein het bouwterrein met een oppervlakte van circa 3.000 m²;
- De realisatie van een tijdelijke bouwweg naar het werkterrein. Deze bouwweg heeft een lengte van circa 95 meter en is 12 meter breed (bestaande uit rijbaan van 6 meter en gronddepot).

Ten behoeve van de voorgenomen werkzaamheden zijn de volgende veldonderzoeken verricht:

- Cultuurtechnisch onderzoek
- Geohydrologisch onderzoek
- Grondmechanisch onderzoek
- Milieuhygiënisch onderzoek
- Archeologisch onderzoek
- Explosievenonderzoek

Deze onderzoeken zijn nodig in het kader van de nadere technische uitwerking van het basisontwerp, vergunning aanvraag en grondzaken.

Toelichting op voorkeursalternatieven (VKA)

Vanaf het verstrekken van de opdracht tot aan het opstellen van dit rapport zijn voor het tracé meerdere voorkeursalternatieven uitgewerkt door de opdrachtgever. Deze voorkeursalternatieven zijn door de opdrachtgever genummerd. Gestart is met VKA 2.0, de laatste door de opdrachtgever aan Arcadis geleverde voorkeursalternatief is VKA 2.5. Een wijziging van het voorkeursalternatief betekent in algemene bewoording een plaatselijke verschuiving van een of meerdere mastvoeten.

Alle in dit rapport uitgevoerde onderzoeken en onderzoeksresultaten zijn uitgevoerd en representatief voor het, door de opdrachtgever, laatst aangeleverde VKA 2.5.

1.1.1 Locatiegegevens

In onderstaande tabel zijn de locatiegegevens ter plaatse van de mastfundering en het werkterrein samengevat.

Tabel 1.1: Overzicht locatiegegevens

Adres locatie	Hooiweg, Godlinze
Gemeente	Delfzijl
Kadastrale gegevens locatie	Kadastrale gemeente Bierum, sectie K, nummer 473
Eigenaar locatie	Dhr. L.J. Klijn
Coördinaten	X: 248319; Y: 601820
Afmeting fundering locatie 749	20 m x 40 m
Huidig gebruik	Grasland
Landschap	Zeekleigebied
Maaiveldniveau	Gemiddeld 0,76 m NAP

1.2 Normen

In deze paragraaf zijn de normen inclusief jaartal opgenomen waar in deze rapportage naar wordt verwezen.

- Onderzoeksprotocol TenneT, NW380/VGN/ALG/10, d.d. 18 januari 2012 (versie 1.0);
- Projectspecificatie veldonderzoeken Noord-West 380kV, NW380/VGN/ALG/9, d.d. 16 december 2011;
- CSK-25-N Cultuurtechniek versie 6, van 3 september 2007;
- NEN 5725 strategie voor het uitvoeren van vooronderzoek bij verkennend en nader onderzoek, januari 2009;
- NEN 5720 Bodem – Waterbodem: strategie voor het uitvoeren van verkennend onderzoek. Onderzoek naar de milieuhygiënische kwaliteit van waterbodem en baggerspecie, november 2009;
- NEN 5717: Bodem - Waterbodem - Strategie voor het uitvoeren van vooronderzoek bij verkennend en nader onderzoek, november 2009;
- NEN 5740, Bodem – Landbodem - Strategie voor het uitvoeren van verkennend Bodemonderzoek – Onderzoek naar de milieuhygiënische kwaliteit van de bodem, januari 2009;
- NEN 5707 Bodeminspectie: monsterneming en analyse van asbest in bodem, mei 2003;
- Veldwerkzaamheden milieuonderzoek conform BRL SIKB 2000 en VKB-protocol 2001, 2002 en 2003;
- Laboratoriumanalyses milieuonderzoek voor grond-, grondwater- en waterbodemonderzoek conform AS SIKB 3000;
- 5140 NEN 5140:1996 Geotechniek: bepaling van de conusweerstand en de plaatselijke wrijvingsweerstand van grond. Elektrische sondeermethode;
- Kwaliteitsnorm Nederlandse Archeologie 3.2 (KNA 3.2);
- BRL-OCE / CS-OCE;
- RAAP(archeologie) beschikt over een opgravingsvergunning, verleend door de Minister van Onderwijs, Cultuur en Wetenschap.

1.3 Afkortingen en begrippen

In deze paragraaf zijn de afkortingen en begrippen die van toepassing zijn opgenomen:

Afkortingen:

AG	Actuele Grondwaterstand
AMK	Archeologisch MonumentenKaart
ARCHIS	Archeologisch Informatie Systeem
GFT	Gesloten front boortechniek
GWS	Grondwaterstand
GHG	Gemiddeld Hoogste Grondwaterstand
GLG	Gemiddeld Laagste Grondwaterstand
HDD	Horizontal Directional Drilling (horizontaal gestuurde boring)
IKAW	Indicatieve Kaart van Archeologische Waarden

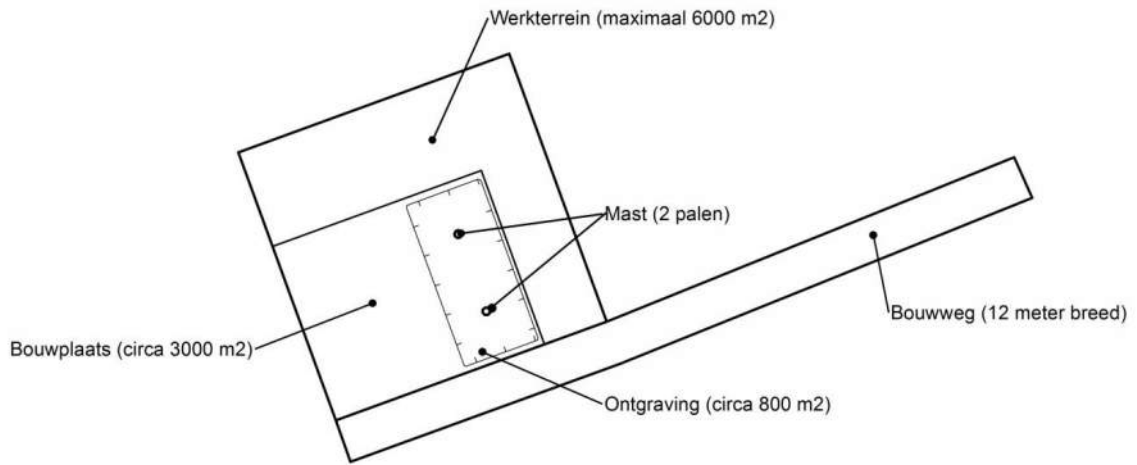
KLIC	Kabels en Leidingen Informatie Centrum
M -mv	Meters minus maaiveldniveau
NAK	Nederlandse Algemene Keuringsdienst voor zaaizaad en pootgoed van landbouwgewassen
NAP	Normaal Amsterdams Peil
NVWa	Nederlands Voedsel- en Warenautoriteit
OFT	Open front boortechneik
PBT	Pneumatische boortechneik
RCE	Rijksdienst voor het Cultureel Erfgoed
SIKB	Stichting Infrastructuur Kwaliteitsborging Bodembeheer

Begrippen:

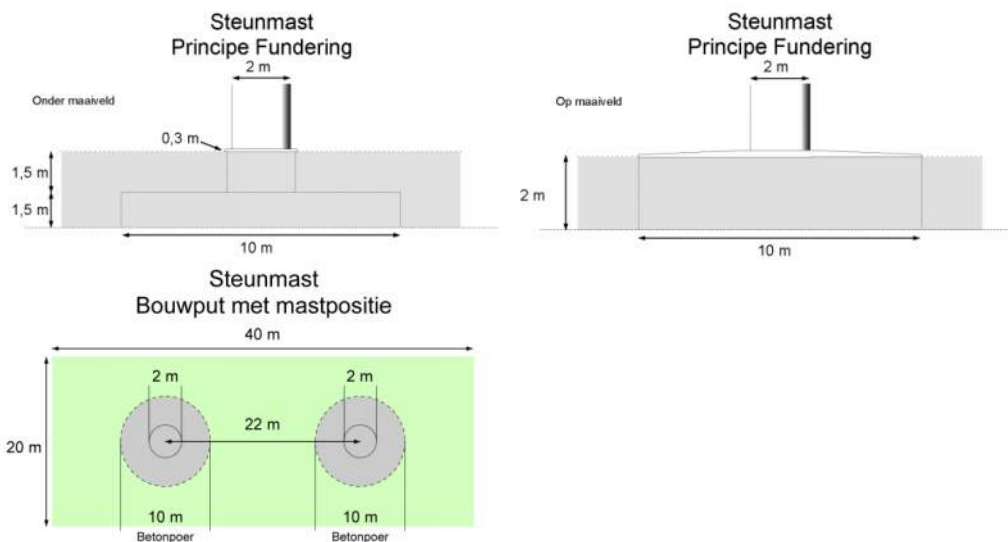
5 cm verlagingsprofiel	Het gebied waarbinnen een grondwaterstandsverlaging van 5 cm of meer optreedt.
A-laag/Teelaardelaag	De bovenste laag van de bodem die geschikt is voor de teelt van gewassen en die regelmatig wordt bewerkt. De laag is humeus.
B-laag	Laag van de bodem onder de A-laag/Teelaardelaag waar, door inspoeling, bestanddelen zijn toegevoegd zoals humus, lutum of minerale delen. Deze bodemlaag is in kleigronden veelal in grote mate gerijpt.
Backfill	Verzamelnaam voor het materiaal, met gunstige thermische eigenschappen, dat van elders wordt aangevoerd en wordt toegepast in kabelsleuven (zand en/of eventueel voor dit doel samengesteld materiaal).
Bi-pole mast	Twee smalle pylonen, ieder gefundeerd op een betonnen plaat, waaraan de geleiders worden opgehangen. Onder deze definitie vallen hoek-, trek- en steunmasten.
Bouwput	Gedeelte binnen het werkterrein waar diepere ontgravingen plaatsvinden.
Bouwterrein	Gedeelte binnen het werkterrein waar wordt gebouwd en al dan niet ontgravingen plaatsvinden.
Bouwweg	Een tijdelijke rijbaan voor het transport van materieel/materiaal van en naar het werkterrein.
Cultivateren	Een grondbewerking waarbij de bovengrond wordt losgewerkt.
C-laag	Laag van de bodem onder de B-laag, waarin nog geen of beperkte bodemvorming heeft plaatsgevonden. Deze laag is in kleigronden veelal ongerijpt.
Diepwell	Een diepwellbemaling bestaat uit 1 of meerdere filters met veelal een grindomstorting. In de filter wordt een onderwaterpomp geïnstalleerd. Deze bemalingswijze wordt vooral toegepast in grofzandige pakketten en/of bij grote waterstandsverlagingen.
Drooglegging	Het hoogteverschil tussen de waterspiegel in de sloten/watergangen en het grondoppervlak.
Frezen	Een grondbewerking waarbij de zode en/of bovengrond wordt stukgemaakt en de grond wordt fijngemaakt.
Geleiders	Hoogspanningsdraden.
Grondoverschot	Grond uit de C-laag die overblijft na zorgvuldige aanvulling en verdichting van wat ontgraven is geweest.
Grondtekort	Grondtekort kan ontstaan door afvoer van ongeschikte grond en/of oxidatie van organische stof/veen, zettingen en klink onder het werkterrein c.q. de bouwweg.
Hoeveelheden	De theoretische hoeveelheden grond worden in vaste kuubs (m ³) aangegeven.

Horizontale bronnering	Bij horizontale bronnering wordt grondwater onttrokken via een of enkele drains. Deze drain ligt horizontaal onder de bouwputbodern en is aangesloten op een vacuümpomp. De maximale aanlegdiepte bedraagt circa 5 meter. Daarnaast zal in een heterogene of slecht doorlatende bodern, een goede omstorting moeten worden toegepast voor een optimale ontwatering van de watervoerende lagen.
Juklocatie (tijdelijk)	Een tijdelijke locatie waar een stelling wordt gebouwd om te voorkomen dat de geleiders bij het aanbrengen de grond kunnen raken.
k-waarde	Aanduiding voor de waterdoorlatendheid in m1 per dag.
kD-waarde	Aanduiding voor het doorlaatvermogen in m ² per dag.
Lier- haspellocatie	De locatie van een mechanisch werktuig of haspel waarmee geleiders uit de haspel langs de mast worden getrokken.
Onderzoeksgebied (arch.)	Plangebied plus 175 m voor beter begrip archeologische waarden.
Ongeschikte grond	Grond die door de directie ongeschikt wordt bevonden voor aanvulling/verwerking ter plaatse.
Onrendabele strook	Zie definitie Overhoek.
Ontwateringsdiepte	De hoogste grondwaterstand tussen de ontwateringsmiddelen.
Open bemaling	Bij open bemaling wordt het in de bouwkuip stromende water met een pomp en/of vacuümpomp uit de sleuf gepompt. Deze bemalingsvorm wordt in hoofdzaak toegepast in slecht doorlatende gronden. Daarnaast wordt deze toegepast als aanvulling op vacuümbemaling en/of diepwellbemaling (dient als spanningsbemaling).
Overhoek	Gedeelten van percelen die zodanig van vorm zijn of een zodanig geringe oppervlakte hebben dat deze ongeschikt zijn geworden voor een economische en/of praktische bewerking of benutting door de grondgebruiker.
Plangebied (arch.)	Mastlocatie.
Permanent grasland	Grasland dat minimaal 30 jaar aaneengesloten alleen in gebruik is geweest als grasland.
Portaal	Poort van 2 of meer hoge palen met dwarsligger die dient als ondersteuningspunt voor de geleiders.
RD stelsel	Coördinaten in het stelsel van de Rijksdriehoeksmeting.
Stijghoogte	Het potentieel peil van het wateroppervlak van grondwater, gemeten vanaf een bepaald niveau (bijvoorbeeld NAP).
Teelaarde afzetten	Het afgraven van de teelaarde en in depot zetten.
Teelaarde terugzetten	Het verwerken van de in depot gezette teelaarde op het terrein waarvan het afkomstig is.
Verticale bronnering	Bronnering uit verticale filters of bronnen. Bij verticale bronnering kan onderscheid worden gemaakt tussen vacuümbemaling en zwaartekrachtbemaling met haalbuizen. Bij vacuümbemaling wordt een aantal verticale onttrekkingfilters aangesloten op een vacuümpomp. Bij zwaartekrachtbemaling wordt in de filters een haalbuis gehangen die op een vacuümpomp wordt aangesloten. De diameters van de voor deze bemalingswijze toegepaste filters variëren van 0,03 tot 0,15 m.
Waterbezwaar	Totaal te onttrekken hoeveelheid grondwater.
Werkstrook	Het afgebakende grondoppervlak waar werkzaamheden worden verricht voor de aanleg van ondergrondse kabelverbindingen.
Werkterrein	Terrein dat gebruikt wordt voor onder andere de opstelplaats voor kranen, de opslag van materieel en materiaal, opslag van grond, kleedruimten etc. Binnen het werkterrein bevindt zich de locatie van de te bouwen masten (bouwput) of portaal. Het werkterrein is vrij van beplanting en bebouwing.
Zaaien	Het met een zaaimachine of met de hand gelijkmatig verspreiden en in de grond brengen van het zaaizaad.

Figuur 1.1: overzicht van een Bi-pole mastlocatie



Figuur 1.2: principe fundering van een steunmast (masthoogte circa 55 meter).



Afmetingen van de bouwput zijn afhankelijk van de lokale situatie

Leeswijzer

Deze rapportage is als volgt opgebouwd:

- Hoofdstuk 2: Cultuurtechnisch onderzoek
- Hoofdstuk 3: Geohydrologisch onderzoek
- Hoofdstuk 4: Grondmechanisch onderzoek
- Hoofdstuk 5: Milieuhygiënisch onderzoek (verkennend bodemonderzoek)
- Hoofdstuk 6: Archeologisch onderzoek
- Hoofdstuk 7: Explosievenonderzoek

Bovenstaande onderzoeken zijn zo veel mogelijk gecombineerd uitgevoerd.

Voor de boorprofielen van de uitgevoerde boringen wordt verwezen naar de bijlage 1-1 en voor de sondeergrafieken van de uitgevoerde sonderingen wordt verwezen naar de bijlage 1-2.

1.4 *Bijlagen H1*

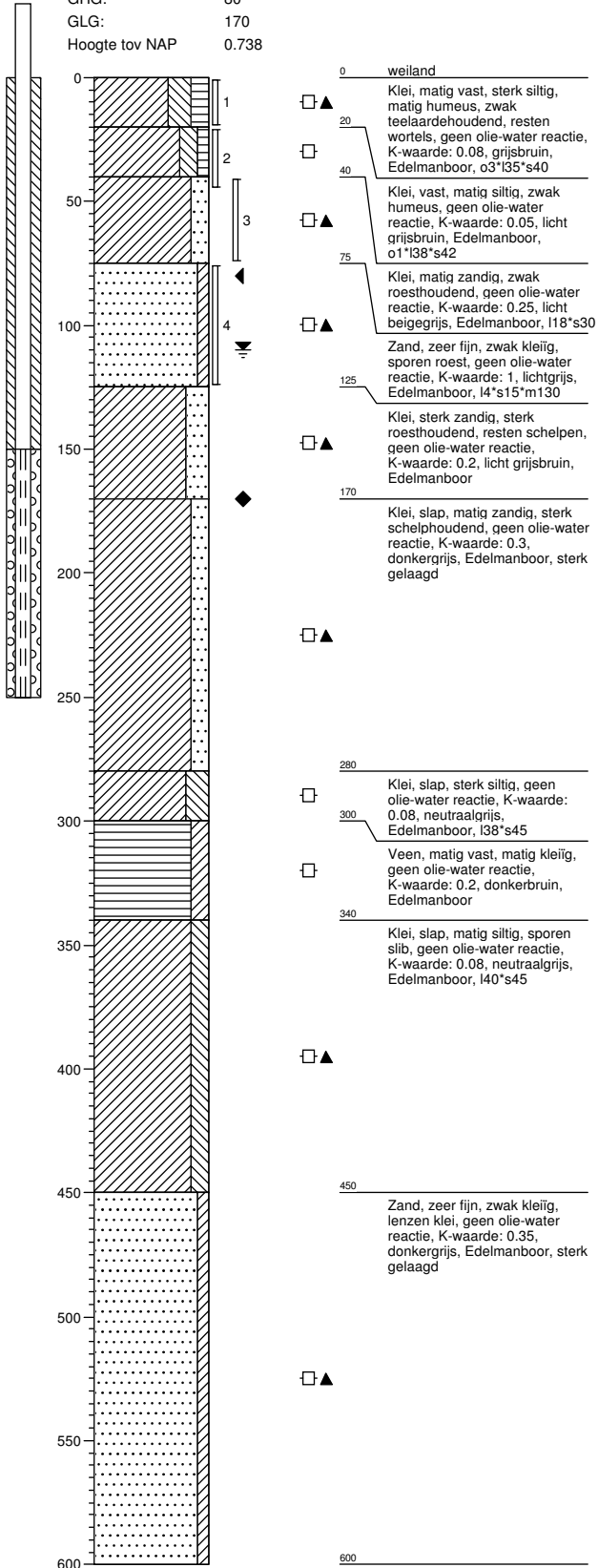
Bijlage 1-1: Boorprofielen

Bijlage 1-2: Situatiekaartje Fugro en bijbehorende sondeergrafieken

Bijlage 1-3: Kaart met ligging boorpunten

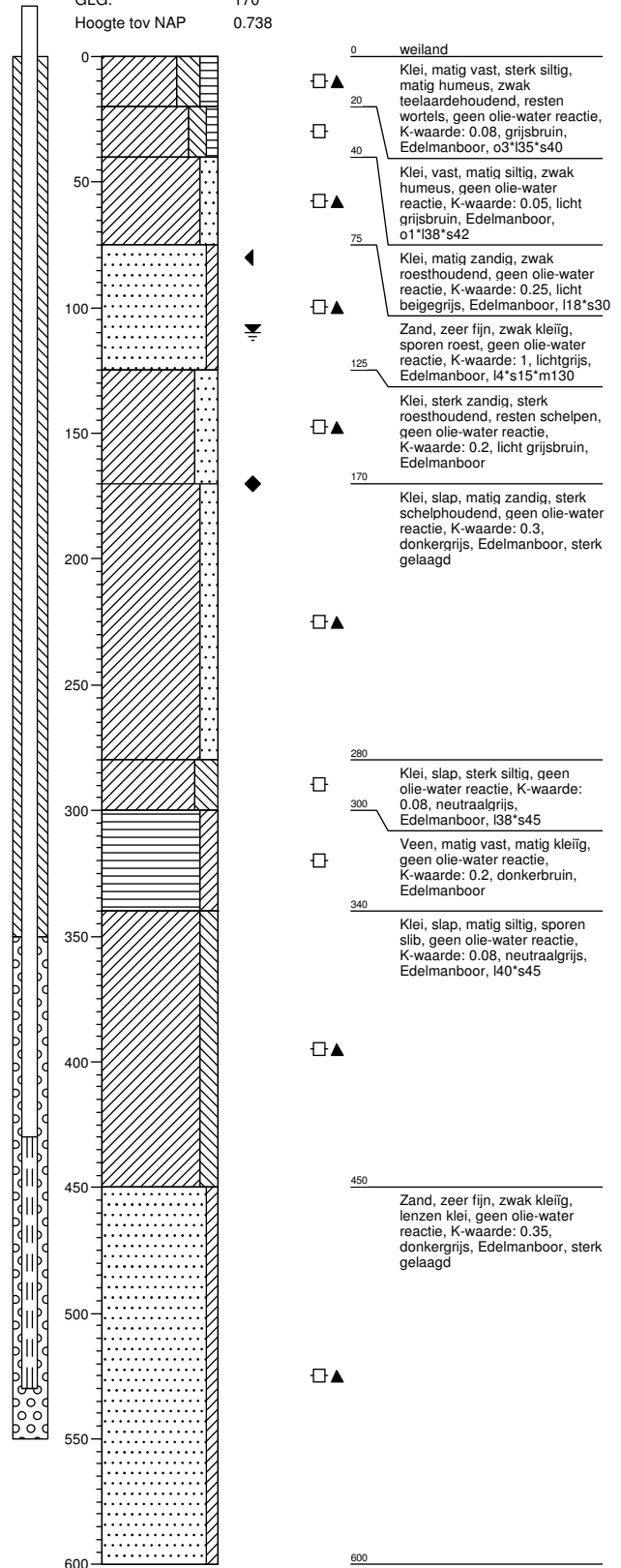
Boring: 74901

Boormeester : J.Uitham
 Datum: 5-12-2013
 X: 248298.596
 Y: 601811.494
 GWS: 110
 GHG: 80
 GLG: 170
 Hoogte tov NAP 0.738



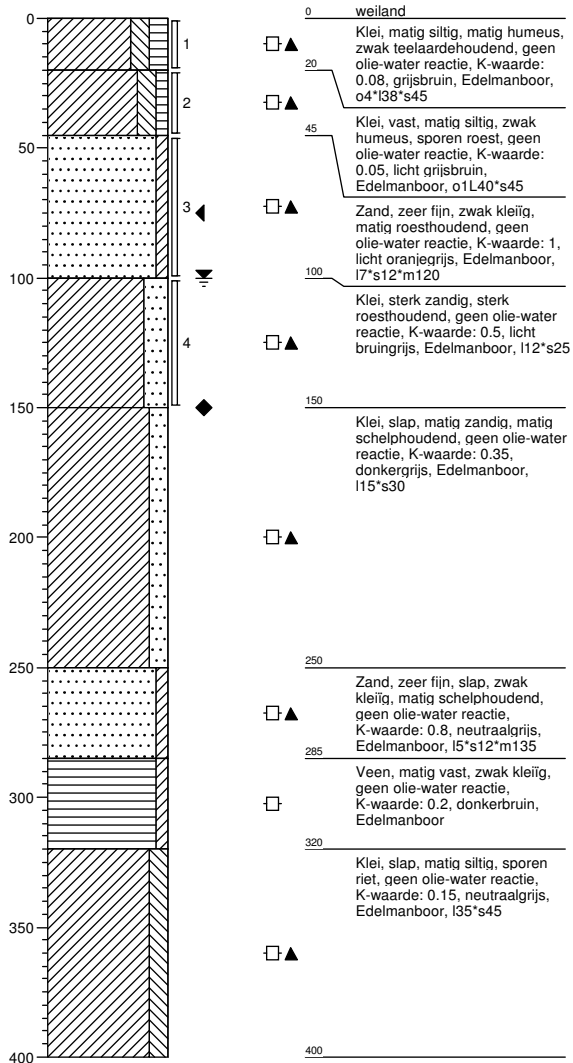
Boring: 74901a

Boormeester : J.Uitham
 Datum: 5-12-2013
 X: 248298.596
 Y: 601811.494
 GWS: 110
 GHG: 80
 GLG: 170
 Hoogte tov NAP 0.738



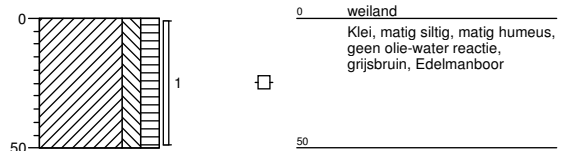
Boring: 74902

Boormeester : J.Uitham
 Datum: 5-12-2013
 X: 248316.203
 Y: 601797.239
 GWS: 100
 GHG: 75
 GLG: 150
 Hoogte tov NAP 0.718



Boring: 74903

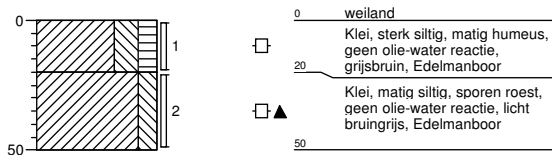
Boormeester : J.Uitham
 Datum: 5-12-2013
 X: 248329.569
 Y: 601799.2
 GWS:
 GHG:
 GLG:
 Hoogte tov NAP 0.681



Boring: 74904

Boormeester : J.Uitham
 Datum: 5-12-2013
 X: 248318.618
 Y: 601784.16

GWS:
 GHG:
 GLG:
 Hoogte tov NAP 0.68



Boring: 74905

Boormeester : J.Uitham
 Datum: 5-12-2013
 X: 248283.62
 Y: 601809.552

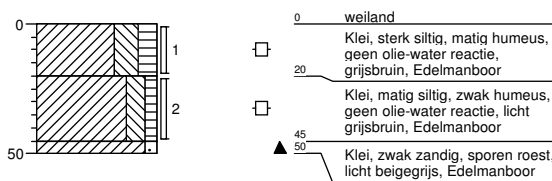
GWS:
 GHG:
 GLG:
 Hoogte tov NAP 0.793



Boring: 74906

Boormeester : J.Uitham
 Datum: 5-12-2013
 X: 248294.978
 Y: 601824.465

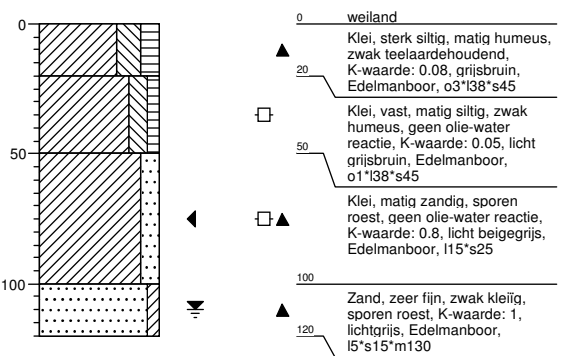
GWS:
 GHG:
 GLG:
 Hoogte tov NAP 0.758



Boring: 74907

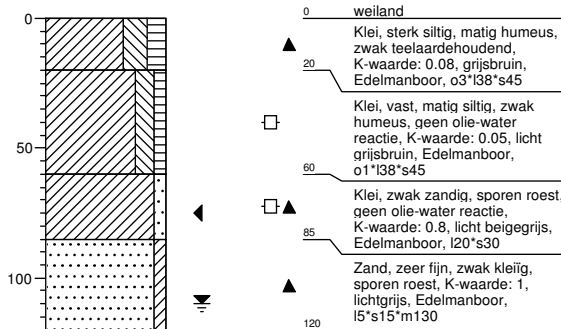
Boormeester : J.Uitham
 Datum: 5-12-2013
 X: 248319.914
 Y: 601854.025

GWS: 110
 GHG: 75
 GLG:
 Hoogte tov NAP 0.839



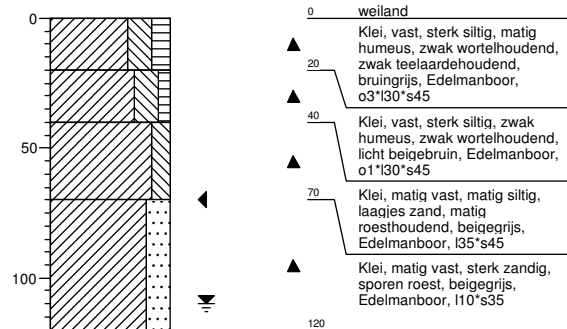
Boring: 74908

Boormeester : J.Uitham
 Datum: 5-12-2013
 X: 248359.601
 Y: 601814.364
 GWS: 110
 GHG: 75
 GLG:
 Hoogte tov NAP 0.821



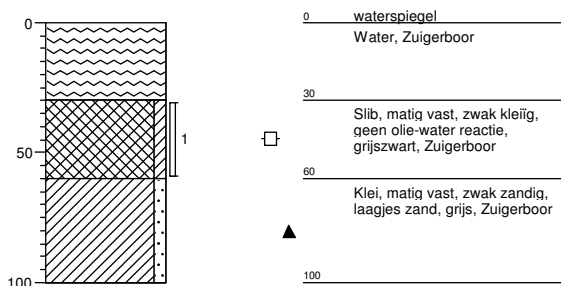
Boring: 749001b

Boormeester : J.Uitham
 Datum: 5-12-2013
 X: 248237.176
 Y: 601785.271
 GWS: 110
 GHG: 70
 GLG:
 Hoogte tov NAP 0.788



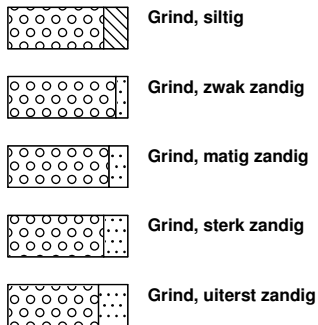
Boring: 749001bs

Boormeester : J.Uitham
 Datum: 5-12-2013
 X: 248200.814
 Y: 601761.637
 GWS: 110
 GHG:
 GLG:
 Hoogte tov NAP -0.6

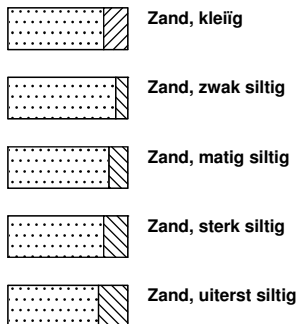


Legenda (conform NEN 5104)

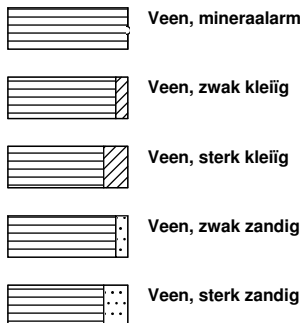
grind



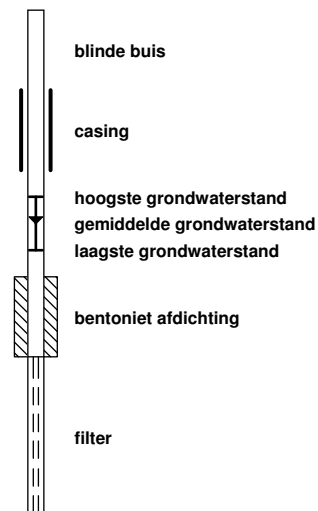
zand



veen



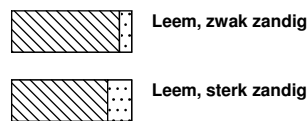
peilbuis



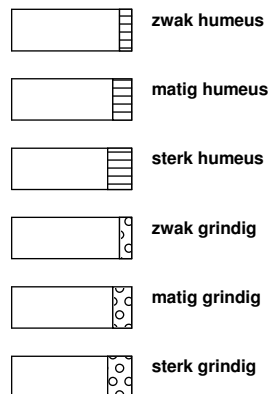
klei



leem



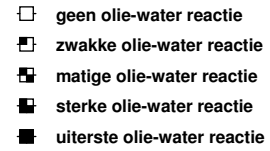
overige toevoegingen



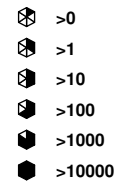
geur



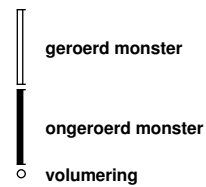
olie



p.i.d.-waarde

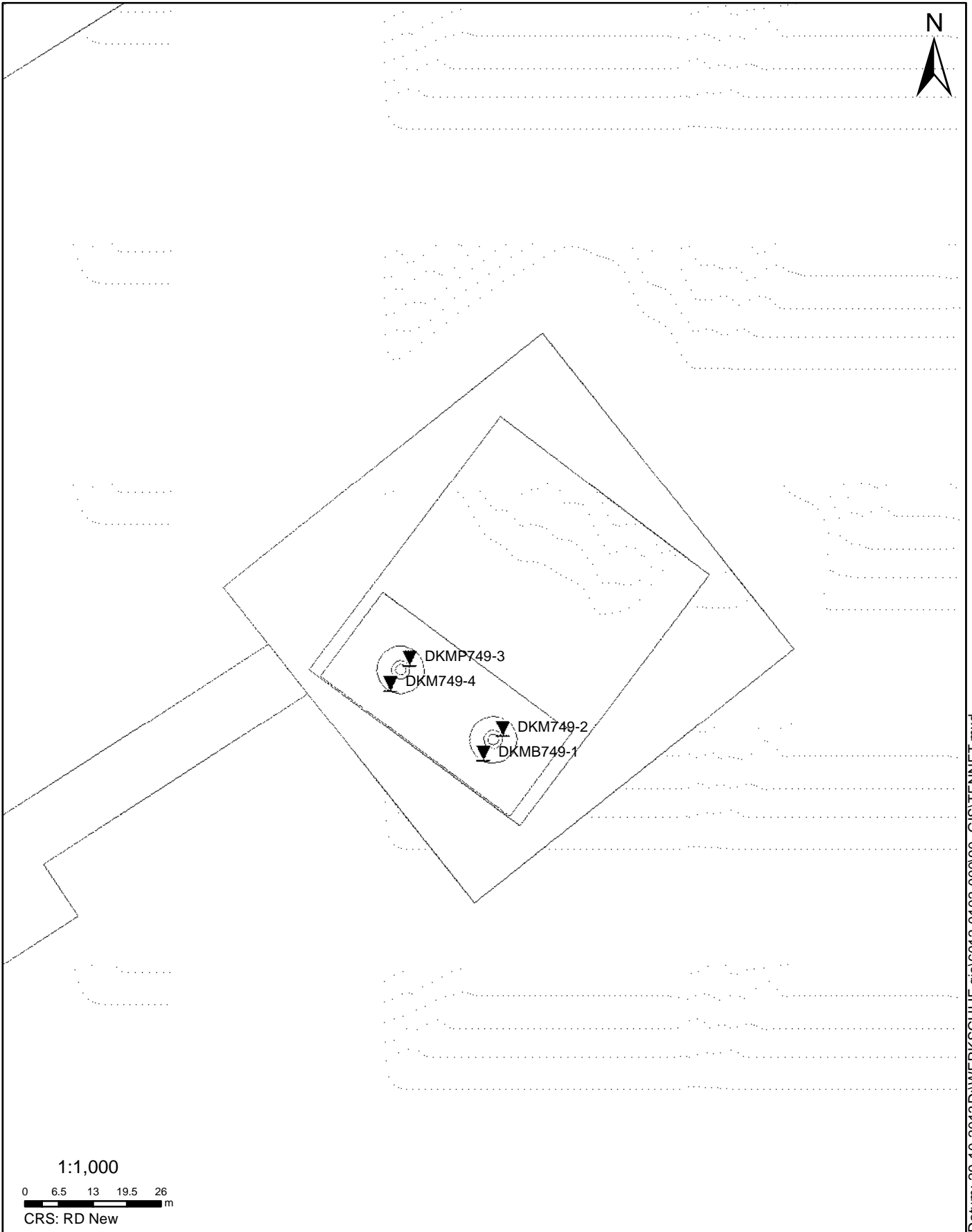


monsters



overig





Datum: 29-10-2013D:\WERK\SCHIJF gis\6012-0102-000\90_GIS\TENNET.mxd

SITUATIE

NOORD - WEST 380

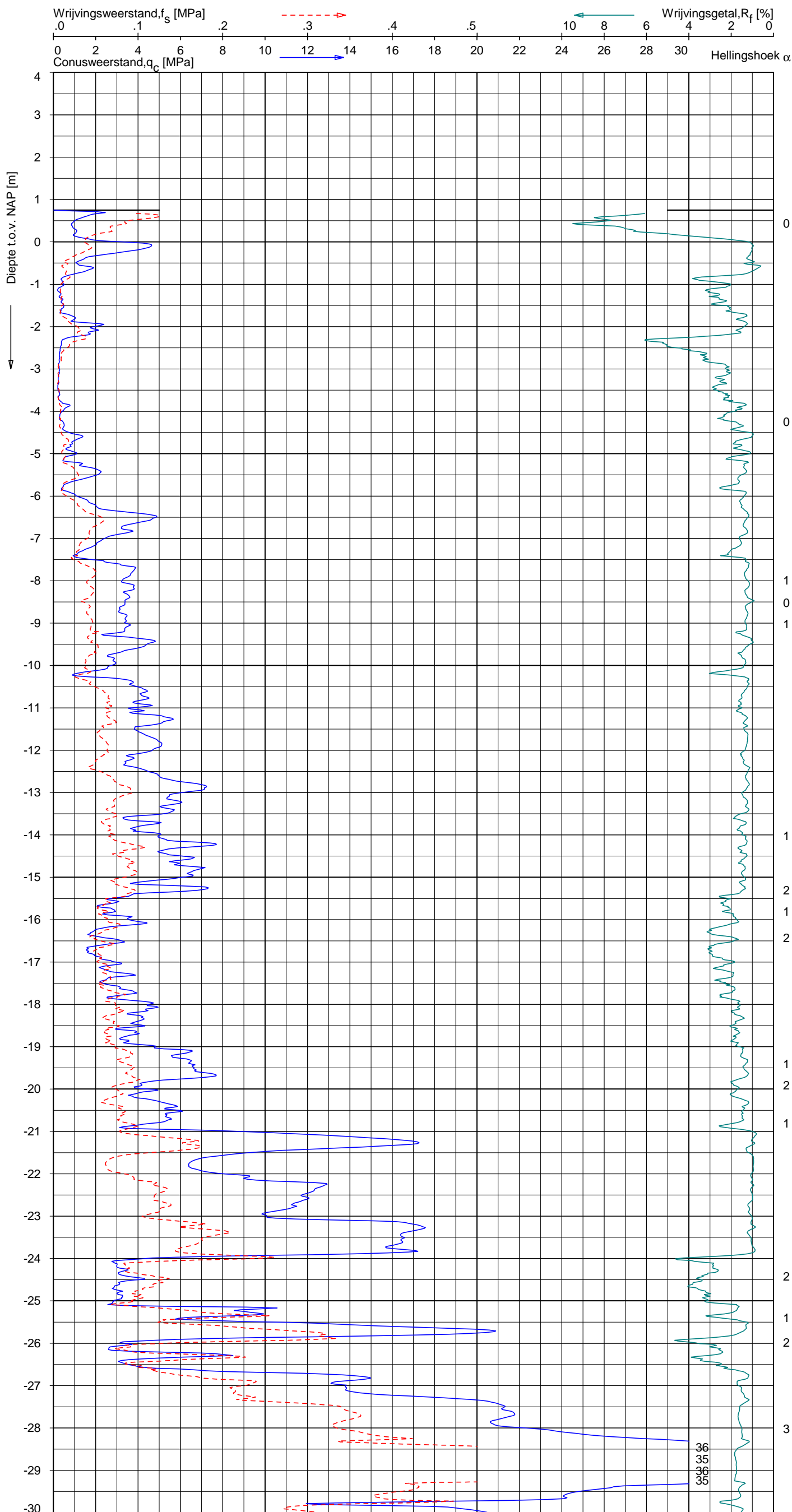
Opdr.nr.: 6012-0102-000

Bijlage : 749

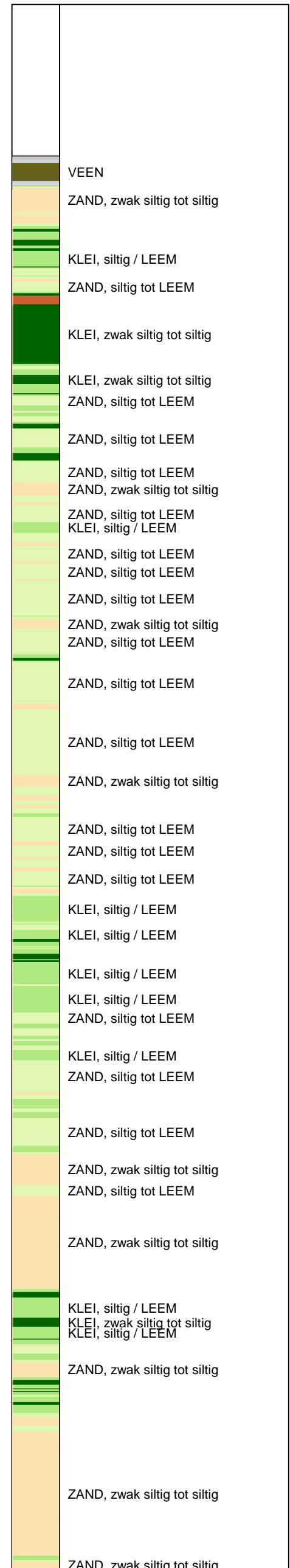
UNIPLOT 05.23.nl / QcfClass-N3.cmd / 2013-10-28 14:27:52

6012-0102-000

DKM749-2 - 1



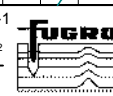
Indicatieve bodembeschrijving
 Automatisch gegenereerd uit data van de sondering, geldig onder grondwaterpeil (Robertson 1990, NL corr.)



Opg.: AS/SV d.d. 09-okt-2013 Coord.: X=248318.0m Y=601800.0m Systeem: RD Sondering volgens norm NEN-EN-ISO 22476-1
 Get.: HOFSTEDÉ d.d. 28-okt-2013 MV = NAP +0.75m Conus: F7.5CKE2HA/B 1701-2499 Toepassingsklasse 3. Test type TE1
 Conustype: $A_c = 1500 \text{ mm}^2$; $A_s = 19956 \text{ mm}^2$

SONDERING MET PLAATSELIJKE KLEEFMETING
 NOORD-WEST 380

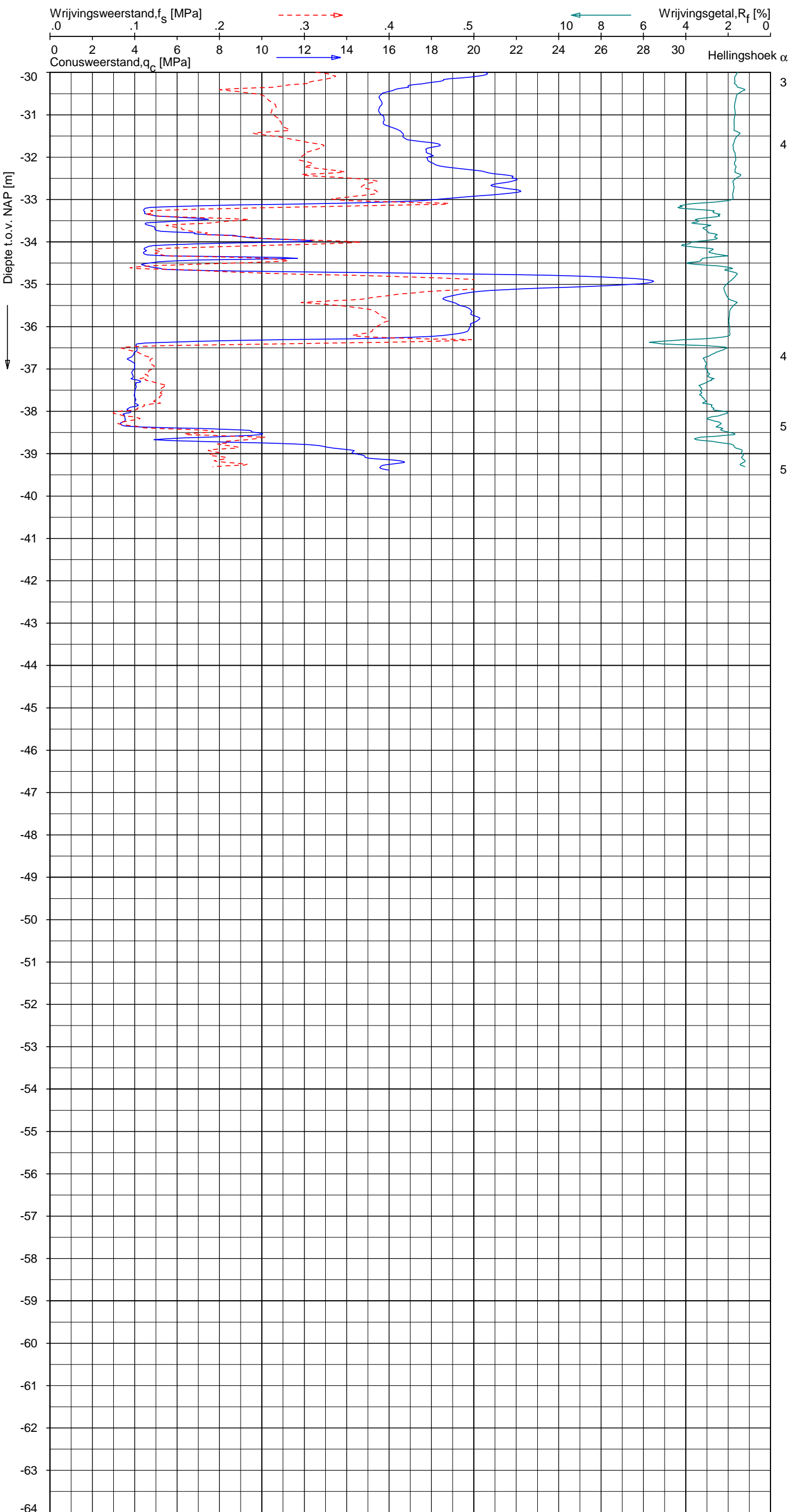
Opdr. 6012-0102-000
 Sond. DKM749-2




UNIPLOT 05.23.nl / QcfClass-N3.cmd / 2013-10-28 14:27:53

6012-0102-000

DKM749-2 - 2



Indicatieve bodembeschrijving
 Automatisch gegenereerd uit data van de sondering, geldig onder grondwaterpeil (Robertson 1990, NL corr.)



Opg. : AS/SV d.d. 09-okt-2013 Coord.: X=248318.0m Y=601800.0m Systeem: RD Sondering volgens norm NEN-EN-ISO 22476-1
 Get. : HOFSTEDE d.d. 28-okt-2013 MV = NAP +0.75m Conus: F7.5CKE2HA/B 1701-2499 Toepassingsklasse 3. Test type TE1
 Conustype: A_c = 1500 mm²; A_s = 19956 mm²



SONDERING MET PLAATSELIJKE KLEEFMETING

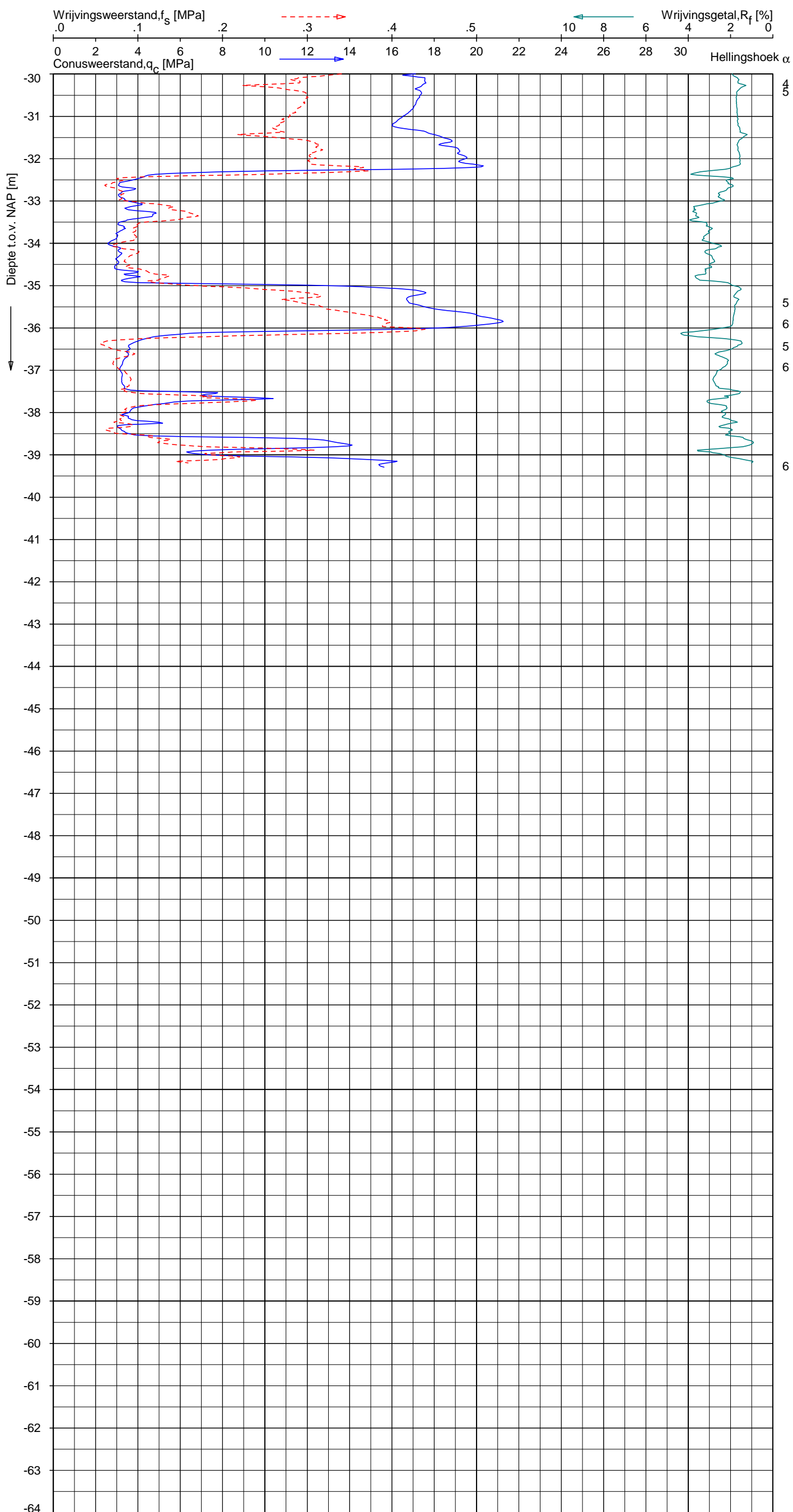
NOORD-WEST 380

Opdr. 6012-0102-000
 Sond. DKM749-2


UNIPLOT 05.23.nl / QcFClass-N3.cmd / 2013-10-28 14:27:56

6012-0102-000

DKMP749-3 - 2



Indicatieve bodembeschrijving
 Automatisch gegenereerd uit data van de sondering, geldig onder grondwaterpeil (Robertson 1990, NL corr.)



Opg. : AS/SV d.d. 09-okt-2013 Coord.: X=248300.2m Y=601813.5m Systeem: RD Sondering volgens norm NEN-EN-ISO 22476-1
 Get. : HOFSTEDE d.d. 28-okt-2013 MV = NAP +0.77m Conus: F7.5CKE2HAW₁/B P1 1701-2502 Toepassingsklasse 3. Test type TE1
 Conustype: $A_c = 1500 \text{ mm}^2$; $A_s = 19956 \text{ mm}^2$



SONDERING MET PLAATSELIJKE KLEEFMETING

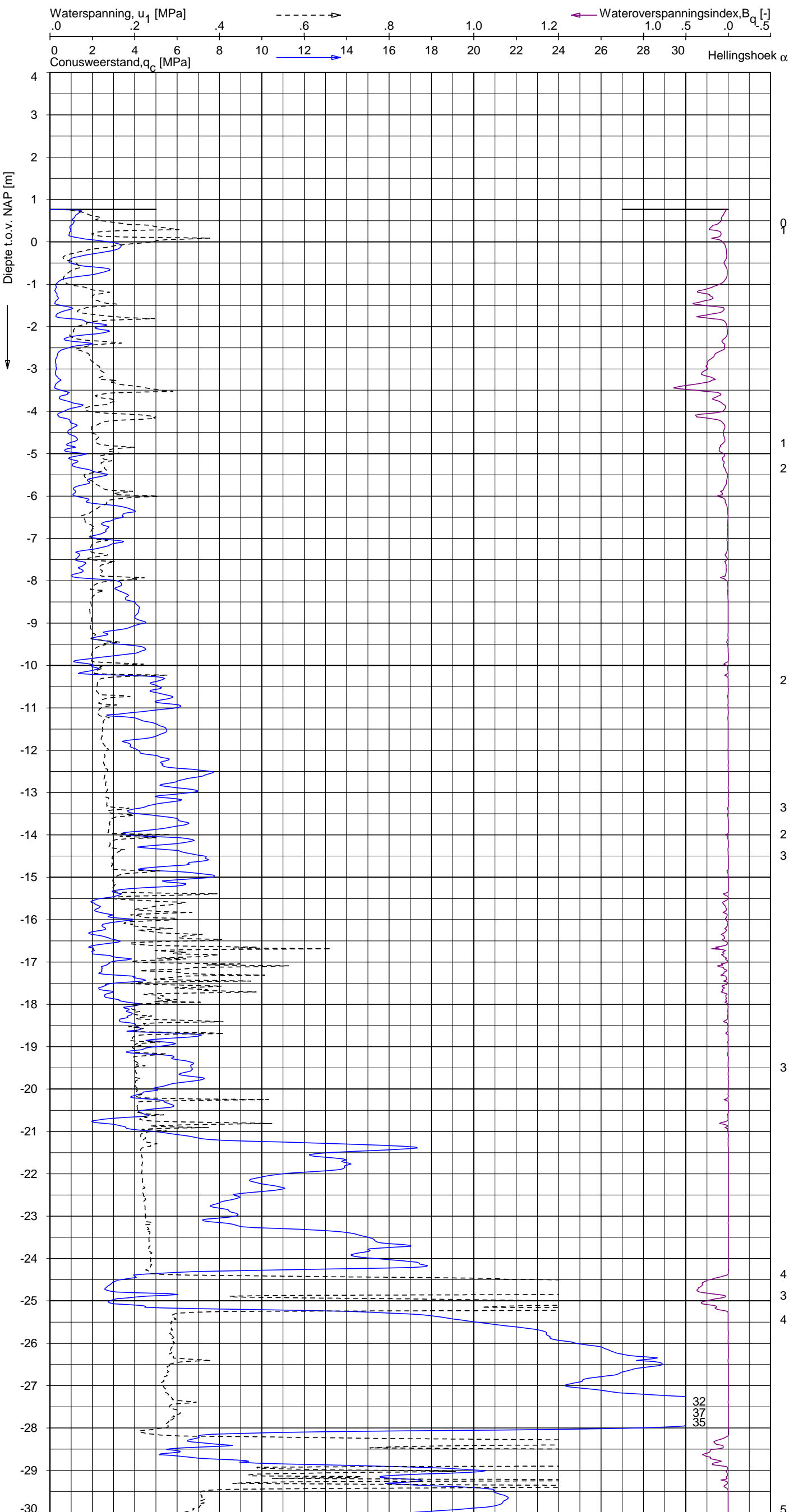
NOORD-WEST 380

Opdr. 6012-0102-000
 Sond. DKMP749-3

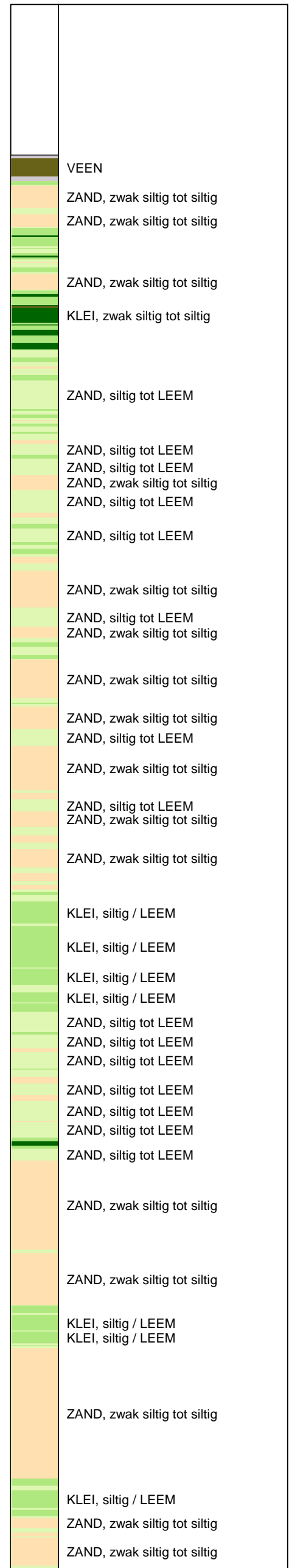
UNIPLOT 05.23.nl / QcU1Class-N3.cmd / 2013-10-28 14:28:54

6012-0102-000

DKMP749-3 - 1



Indicatieve bodembeschrijving
 Automatisch gegenereerd uit data van de sondering, geldig onder grondwaterpeil (Robertson 1990, NL corr.)



Opg. : AS/SV d.d. 09-okt-2013 Coord.: X=248300.2m Y=601813.5m Systeem: RD Sondering volgens norm NEN-EN-ISO 22476-1
 Get. : HOFSTEDE d.d. 28-okt-2013 MV = NAP +0.77m Conus: F7.5CKE2HAW₁/B P1 1701-2502 Toepassingsklasse 3. Test type TE1
 Conustype: A_c = 1500 mm²; A_s = 19956 mm²



SONDERING MET WATERSPANNINGSMETING

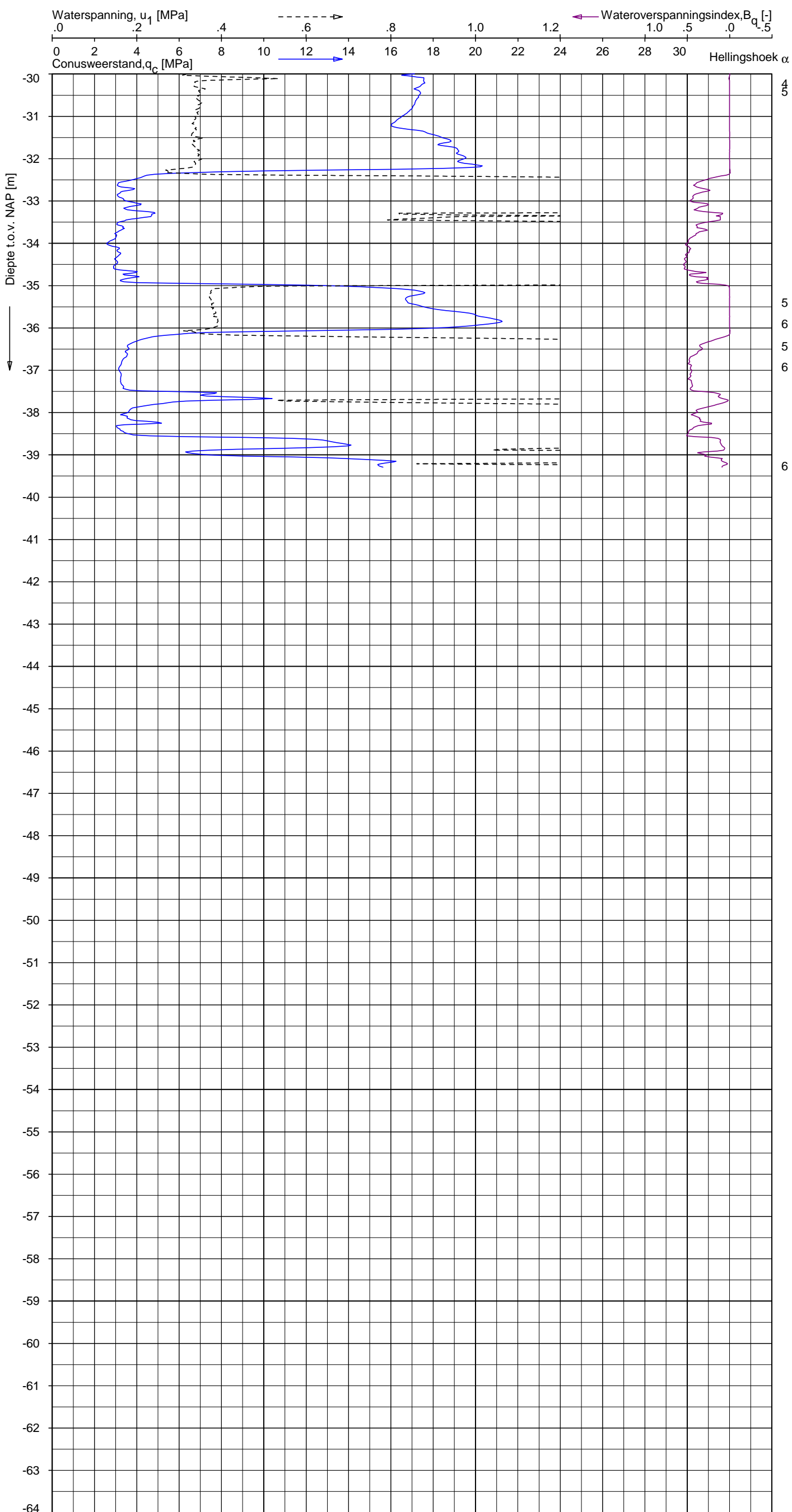
NOORD-WEST 380

Opdr. 6012-0102-000
 Sond. DKMP749-3


UNIPLOT 05.23.nl / QcU1Class-N3.cmd / 2013-10-28 14:28:54

6012-0102-000

DKMP749-3 - 2



Indicatieve bodembeschrijving
 Automatisch gegenereerd uit data van de sondering, geldig onder grondwaterpeil (Robertson 1990, NL corr.)



Opdr.: AS/SV d.d. 09-okt-2013 Coord.: X=248300.2m Y=601813.5m Systeem: RD Sondering volgens norm NEN-EN-ISO 22476-1
 Get.: HOFSTEDE d.d. 28-okt-2013 MV = NAP +0.77m Conus: F7.5CKE2HAW₁/B P1 1701-2502 Toepassingsklasse 3. Test type TE1
 Conustype: A_c = 1500 mm²; A_s = 19956 mm²



SONDERING MET WATERSPANNINGSMETING

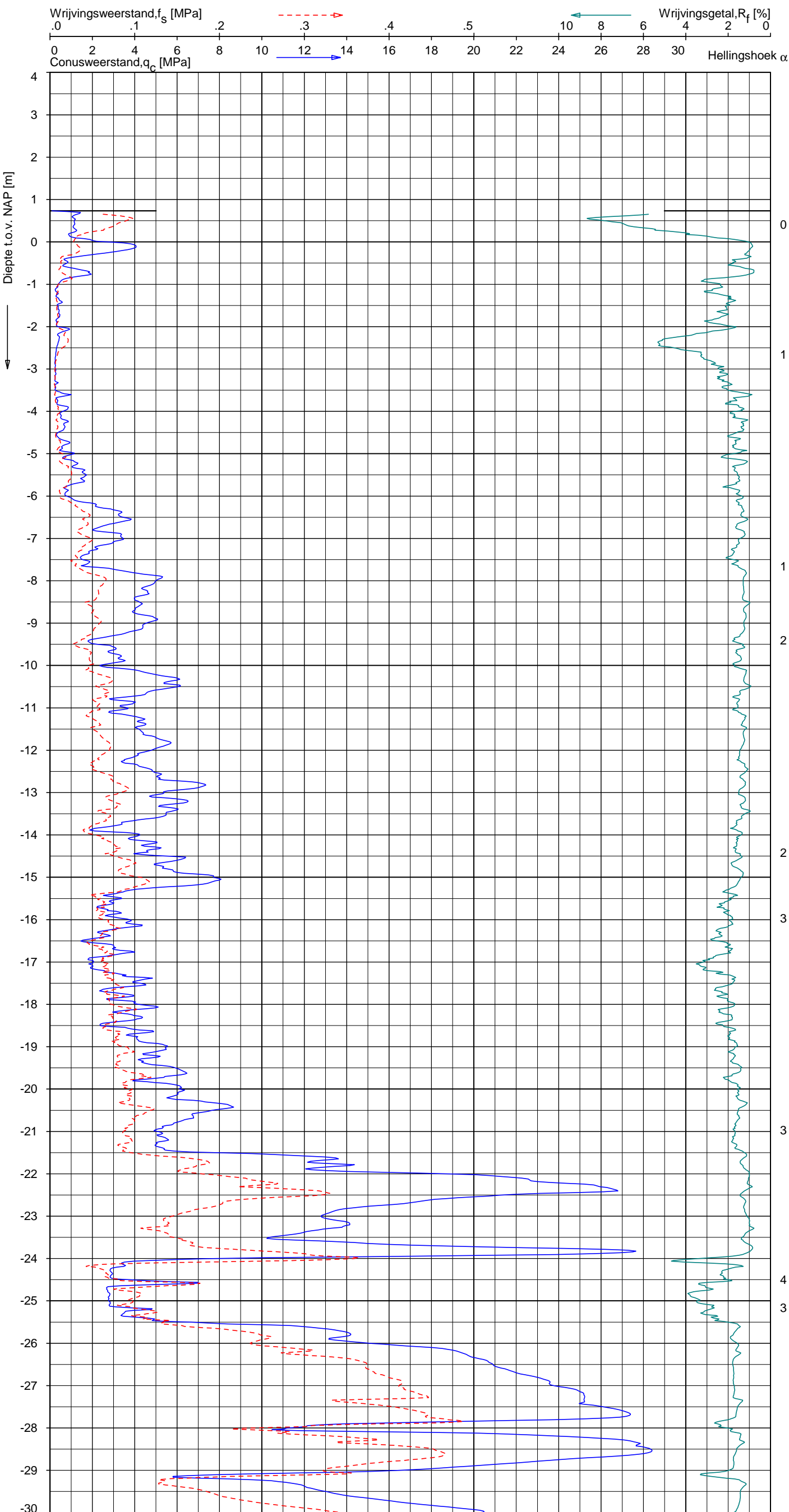
NOORD-WEST 380

Opdr. 6012-0102-000
 Sond. DKMP749-3

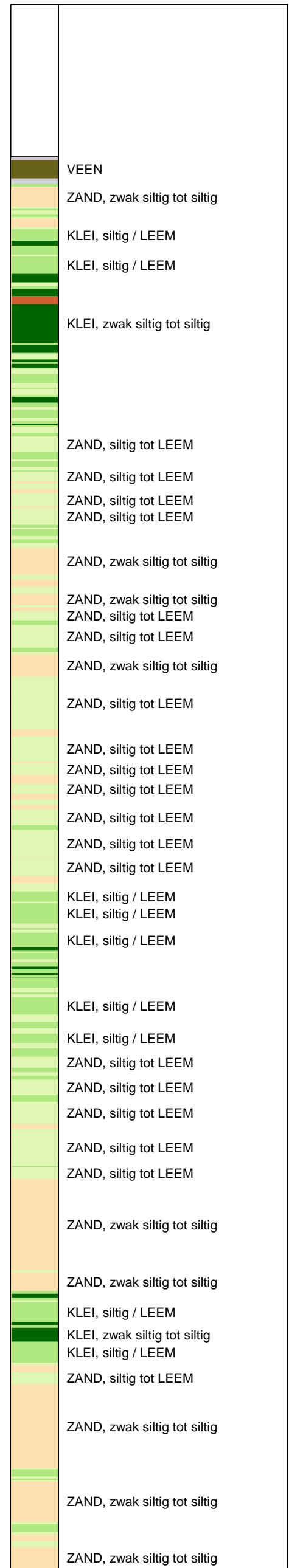
UNIPLOT 05.23.nl / QcfClass-N3.cmd / 2013-10-28 14:27:58

6012-0102-000

DKM749-4 - 1



Indicatieve bodembeschrijving
 Automatisch gegenereerd uit data van de sondering, geldig onder grondwaterpeil (Robertson 1990, NL corr.)



Opg. : AS/SV d.d. 09-okt-2013 Coord.: X=248296.5m Y=601808.7m Systeem: RD Sondering volgens norm NEN-EN-ISO 22476-1
 Get. : HOFSTEDÉ d.d. 28-okt-2013 MV = NAP +0.73m Conus: F7.5CKE2HA/B 1701-2499 Toepassingsklasse 3. Test type TE1
 Conustype: A_c = 1500 mm²; A_s = 19956 mm²



SONDERING MET PLAATSELIJKE KLEEFMETING

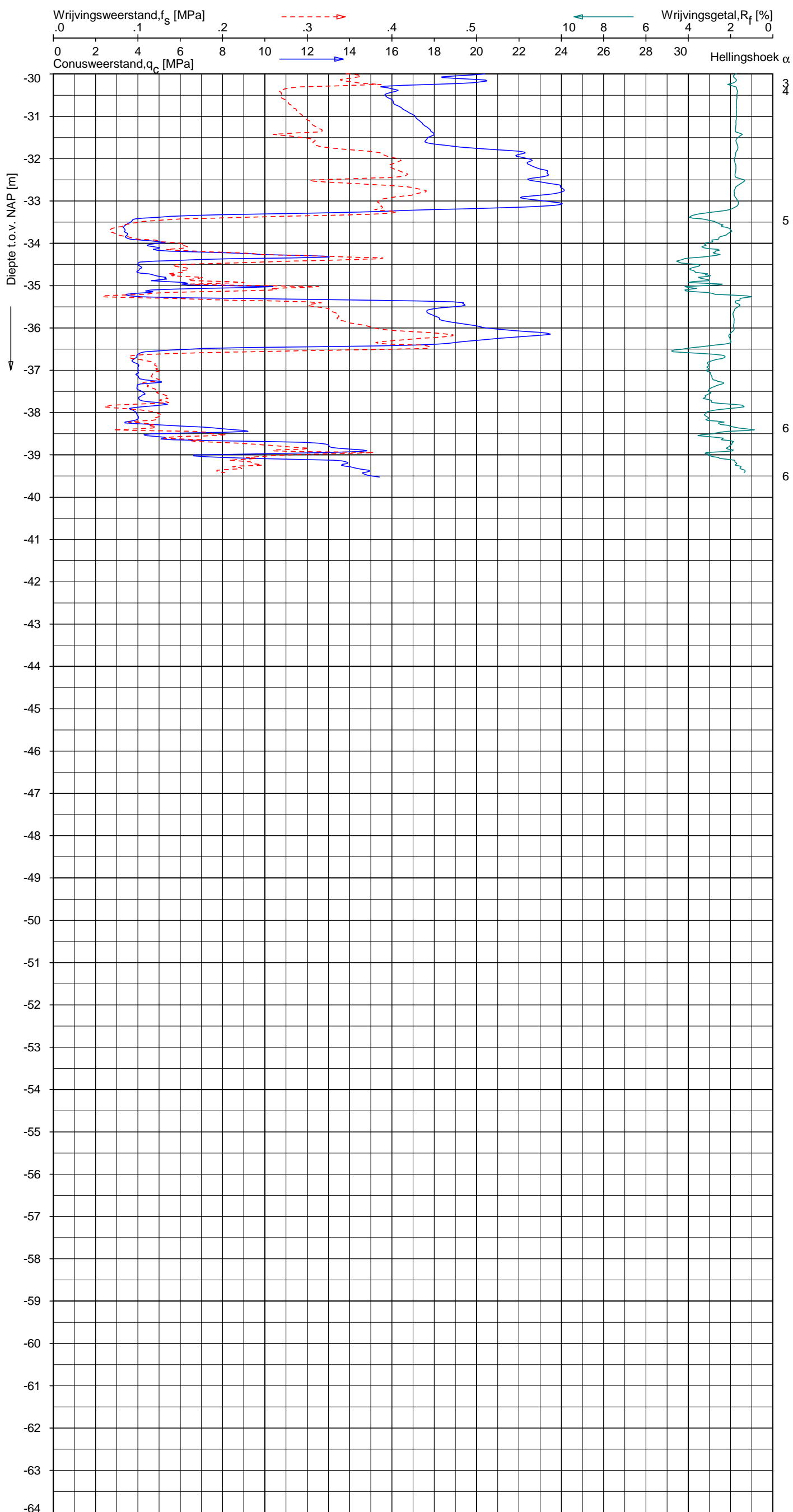
NOORD-WEST 380

Opdr. 6012-0102-000
 Sond. DKM749-4


UNIPLOT 05.23.nl / QcfClass-N3.cmd / 2013-10-28 14:27:59

6012-0102-000

DKM749-4 - 2



Indicatieve bodembeschrijving
 Automatisch gegenereerd uit data van de sondering, geldig onder grondwaterpeil (Robertson 1990, NL corr.)



Opg. : AS/SV d.d. 09-okt-2013 Coord.: X=248296.5 m Y= 601808.7 m System: RD Sondering volgens norm NEN-EN-ISO 22476-1
 Get. : HOFSTEDE d.d. 28-okt-2013 MV = NAP +0.73 m Conus: F7.5CKE2HA/B 1701-2499 Toepassingsklasse 3. Test type TE1
 Conustype: A_c = 1500 mm²; A_s = 19956 mm²



SONDERING MET PLAATSELIJKE KLEEFMETING


NOORD-WEST 380

Opdr. 6012-0102-000
 Sond. DKM749-4

Bol Penetratie Weerstand, q_B [MPa]
.0 .1 .2 .3 .4 .5 .6 .7 .8 .9 1.0 1.1 1.2 1.3 1.4 1.5 1.6

Waterspanning, $u_{1,B}$ [MPa]
-.50 -.25 .00 .25 .50 .75

Waterspanning, $u_{2,B}$ [MPa]
Helling α [Gr]



Datum uitvoering : 09-Oct-2013
Test tov NAP [m] : +0.74
Coördinaten [m] : X = 248314.3 Y = 601795.3

Sonde Type/Nr. : B-A48F2.5CKE2HA/B
Bol Basis Opp. [mm²] : 4778

DKMB749-1

BOL SONDERING

NOORD-WEST 380

LEGENDA TERREINPROEVEN EN GRONDSOORTEN

BORINGEN / PEILBUIZEN

	mechanische boring (B)
	handboring (HB)
	niet uitgevoerde boring
	niet uitgevoerde handboring
	boring met peilbuis
	boring met peilbuis, ondiep en diep filter
	boring met peilbuis, ondiep, middeldiep en diep filter
	handboring met peilbuis
	hellingsmeterbuis (HMB)
	gedrukte peilbuis (PB) / minifilter (MF)
	boring derden
	boring derden met peilbuis

SONDERINGEN

	diep-/diepzware sondering
	middelzware sondering
	diep-/diepzware sondering met plaatselijke kleefmeting
	middelzware sondering met plaatselijke kleefmeting
	slagsondering
	niet uitgevoerde sondering
	waterspanningsmeter (WSM)
	sondering derden
	sondering derden met plaatselijke kleefmeting

Type sonderingen






M	middelzware sondering
D	diepsondering
DZ	diepzware sondering
S	slagsondering

Toegevoegde metingen






KM	meting van de plaatselijke kleef
P	meting van waterspanning
M	meting van de magnetische veldsterkte
G	meting van de geleidbaarheid
S	meting van de schuifgolfsnelheid (seismische meting)
T	meting van de temperatuur

LEGENDA / TERMINOLOGIE

grind

	Grind, siltig
	Grind, zwak zandig
	Grind, matig zandig
	Grind, sterk zandig
	Grind, uiterst zandig

zand

	Zand, kleilig
	Zand, zwak siltig
	Zand, matig siltig
	Zand, sterk siltig
	Zand, uiterst siltig



veen

	Veen, mineraalarm
	Veen, zwak kleilig
	Veen, sterk kleilig
	Veen, zwak zandig
	Veen, sterk zandig







klei

	Klei, zwak siltig
	Klei, matig siltig
	Klei, sterk siltig
	Klei, uiterst siltig
	Klei, zwak zandig
	Klei, matig zandig
	Klei, sterk zandig

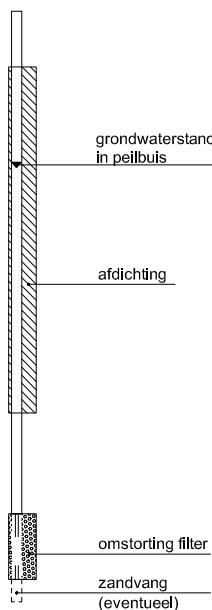
leem

	Leem, zwak zandig
	Leem, sterk zandig



Overige toevoegingen

	zwak humeus
	matig humeus
	sterk humeus
	zwak grindig
	matig grindig
	sterk grindig





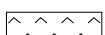

Peilbuis

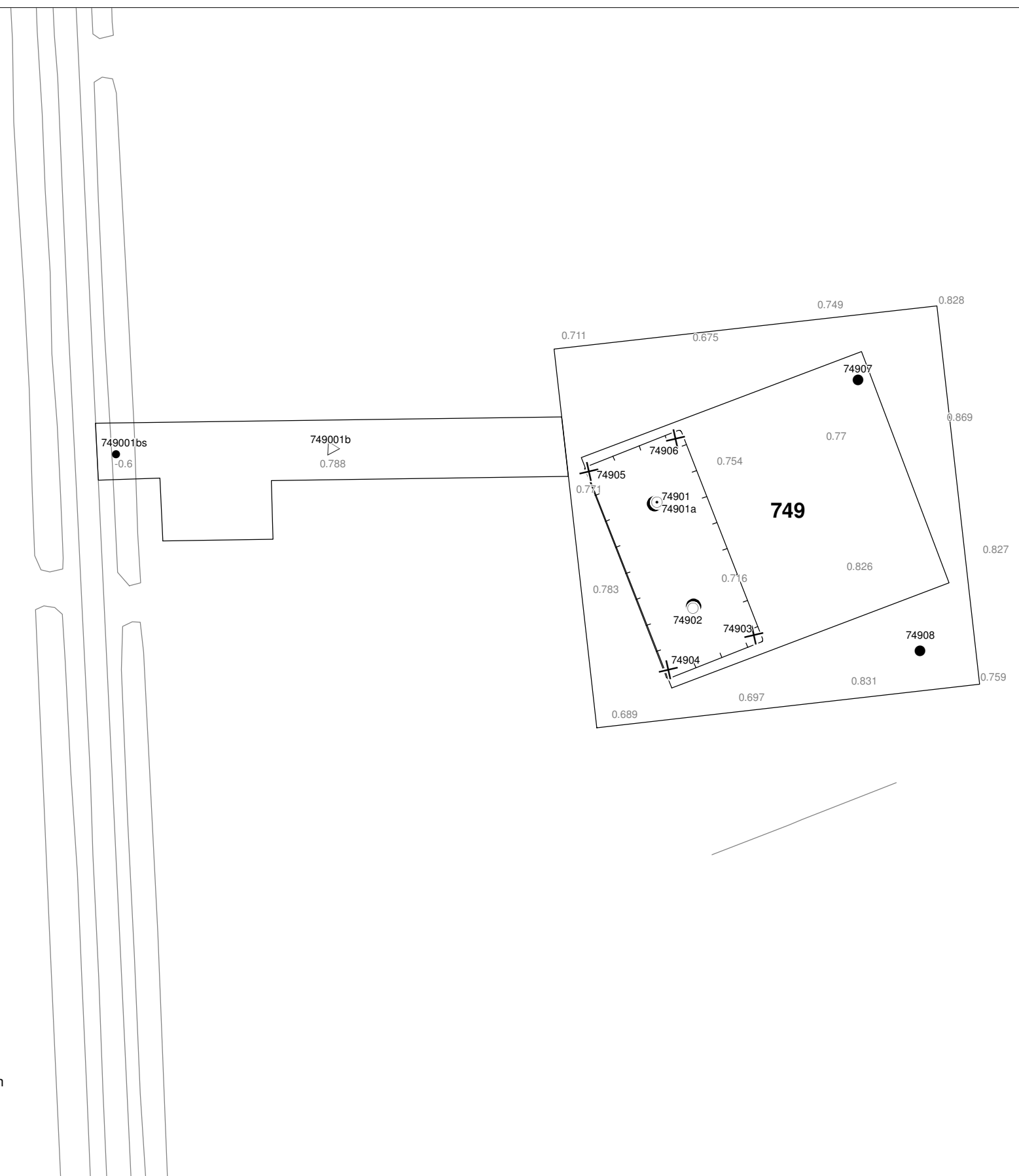


Monsters


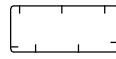




	geroerd monster
	ongeroid monster

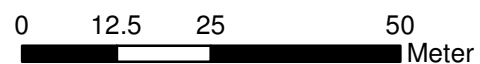
Overig

	gemiddeld hoogste grondwaterstand
	grondwaterstand
	gemiddeld laagste grondwaterstand
	slib
	verharding / kern / asfalt
	puin



Verklaring

-  Werkterrein + bouwweg
-  Bouwput
-  Masten
-  Locatie handsondering met boring bouwwegen
-  Locatie boring bouwwegen
-  Locatie boring tot 0,50 m-mv
-  Locatie boring tot 1,20 m-mv
-  Locatie boring tot 4,00 m-mv
-  Locatie boring + peilbuis
-  Locatie slibmonster (Locatie)
-  Locatie slibmonster (Bouwweg)



Locatie VKA versie 2.5
Bouwweg VKA versie 2.5.1

TITEL		BOORPUNTEN KAART MAST : 749		Noord - West 380 kV	
STATUS	GETEKEND DOOR T. Anistoroalei	AFD.	PAR.	OPDRACHTGEVER TenneT	
	GECONTROLEERD DOOR E. Aldershof	AFD.	PAR.	OMSCHRIJVING WIJZIGING	GETEKEND BIJ ARCADIS
	VOOR AKKOORD M. van Driel	AFD.	PAR.	SCHAAL 1:1000	DATUM 1e UITGAVE 03.02.2014
VAKGEBIED	TEK. SOORT	PROJECT NR.	FORMAT A3	NUMMER Mast nr. 749	WLIZ NR. 1

2 Cultuurtechnisch onderzoek

3 Geohydrologisch onderzoek

Verantwoording

Titel: Geohydrologisch onderzoek: project: Noord – West 380 kV
Deelgebied: 1
mastnummer: 749

Projectnummer: B.02032.000377.001

Referentienummer: T206878

Revisie: 1.0

Datum: 19 december 2014

Auteur(s): M.J.H. Rakhorst en M.M. Houdé

Gecontroleerd door: J.B. Helder

Paraaf gecontroleerd:



Goedgekeurd door: J. Assink



Paraaf goedgekeurd:

Contact: TenneT380kVnw@arcadis.nl

In het geohydrologisch onderzoek worden twee fases onderscheiden namelijk:

- Fase 1: Beknopte analyse van effecten
- Fase 2: Uitgebreide analyse van effecten indien onderlinge beïnvloeding daar aanleiding toe geeft

Fase 1 is in dit geohydrologisch rapport in paragraaf 3.1 t/m 3.4 uitgewerkt. Indien van toepassing is fase 2 in paragraaf 3.5 en 3.6 uitgewerkt.

INHOUDSOPGAVE

3.1. Inleiding

3.2. Veld- en laboratoriumwerkzaamheden

3.3. Algemene beschrijving tracé

3.4. Bemaling

3.5. Effecten grondwater (Fase 2: indien de effecten daar aanleiding toe geven)

3.6. Uitvoeringstechnische aspecten (Fase 2: indien de effecten daar aanleiding toe geven)

3.7 Bijlagen H3

Bijlage 3-1: Locatie inclusief onderzoekspunten

Bijlage 3-2: Overzicht veldgegevens en analyseresultaten

Bijlage 3-3: Tekening: waterinformatiekaart

3.1 *Inleiding*

Doel van het geohydrologisch onderzoek is om inzicht te geven in de geohydrologische situatie op de onderhavige mastlocatie 749. Dit voor de onderbouwing van de vergunningaanvraag in het kader van de Waterwet en het op te stellen werkplan door de aannemer.

Op basis van de geohydrologische situatie is het te verwachten waterbezwaar en de grondwater- en/of stijghoogteverlaging in de omgeving tijdens de bemaling berekend. Met deze gegevens kan de vergunning in het kader van de Waterwet aangevraagd worden.

Indien de mate waarin effecten optreden niet om nadere kwantificering vragen, wordt enkel fase 1 in deze rapportage uitgewerkt. Indien de mate waarin effecten optreden wel om nadere kwantificering vragen, is ook fase 2 uitgewerkt. Er wordt bij het bepalen van de effecten rekening gehouden met de mogelijke invloed van bemaling van naastgelegen masten op de verlaging. Voor een mastlocatie zijn de twee naastliggende mastlocaties maatgevend voor de verlaging en de effecten.

Dit geohydrologisch onderzoek vormt daarnaast een bron van gegevens en basis voor het door de aannemer op te stellen werkplan en uitvoeringsplan van de bemaling (bemalingsplan).

Daarnaast is aandacht besteed aan de kwalitatieve aspecten, vanuit de voorgenomen lozing van bemalingswater op oppervlaktewater.

3.2 *Veld- en laboratoriumwerkzaamheden*

3.2.1 *Veldwerkzaamheden*

Ten behoeve van het geohydrologisch onderzoek zijn ter plaatse van de toekomstige bouwput de volgende veldwerkzaamheden uitgevoerd:

- 4 sonderingen tot 40 m -mv (of maximale reactiekracht van 16 ton);
- Twee boringen tot ten minste 4,0 m -mv;
- Het plaatsen van ten minste één peilbuis ter bepaling van de freatische grondwaterstand in de deklaag;
- De stijghoogte is bij plaatsing van de peilbuis bepaald. Na een wachttijd van tenminste 1 week is een tweede meting uitgevoerd;
- Het nemen van een monster van het oppervlaktewater. Niet ter plaatse van iedere mastlocatie is een monster genomen, maar wel van elk ontvangend oppervlaktewater (zie bijlage 3-3 voor de locatie van monsternamen).

De data waarop deze veldwerkzaamheden hebben plaatsgevonden, zijn weergegeven bij de resultaten van de veldwerkzaamheden zoals weergegeven in bijlage 3-2 en 3-3.

3.2.2 *Laboratoriumwerkzaamheden*

Het grondwater in de peilbuizen en het oppervlaktewater is bemonsterd en geanalyseerd op het standaardlozingspakket (Arseen (As), Chloride (Cl), Zuurstof (O₂), Ammonium (NH₄), Stikstof (N-Kjeldahl), Fe²⁺, Fe-totaal, BZV (biologisch zuurstofverbruik), CZV (chemisch zuurstofverbruik), Sulfaat (totaal), Fosfaat (totaal), zuurgraad (pH), geleidingsvermogen (EGV), droogrest onopgeloste bestanddelen (zs)).

De resultaten van de veld- en laboratoriumwerkzaamheden zijn opgenomen in bijlage 3-2. De resultaten zijn tevens beknopt weergegeven in de als bijlage 3-3 opgenomen tekening.

3.3 *Algemene beschrijving tracé*

3.3.1 *Maaiveld*

De hoogtemetingen gedaan tijdens de veldwerkzaamheden zijn in tabel 3.13 in bijlage 3-2 opgenomen. Hieruit leiden wij een gemiddelde maaiveldhoogte ter plaatse van de locatie af van 0,76 m NAP.

3.3.2 Bodemopbouw

In onderstaande paragrafen is de ondiepe bodemopbouw en geohydrologische opbouw beschreven.

3.3.2.1 Ondiepe bodemopbouw

Op basis van boringen uitgevoerd tijdens de veldwerkzaamheden bestaat de deklaag vanaf maaiveld (0,76 NAP m) tot maximale boordiepte uit klei en uiterst fijn zand,

3.3.2.2 Geohydrologische opbouw

De regionale bodemopbouw is weergegeven in onderstaande tabel 3.1. De gegevens uit deze tabel zijn ontleend aan www.DINOloket.nl aangevuld met de lokale locatiespecifieke gegevens zoals naar voren komt uit de sonderingen uitgevoerd in het kader van het geotechnische onderzoek (zie hoofdstuk 4) en de handboringen voor het cultuurtechnisch onderzoek (zie hoofdstuk 2). In onderstaande tabel zijn ook de geohydrologische formaties en de op basis van DINOloket en ervaring geïnterpreteerde parameters weergegeven (weerstand en doorlatendheden).

Daarnaast is bij de handboringen per laag de waterdoorlatendheid (k-waarde) geschat voor het berekenen van de uit te voeren bemalingen (zie bijlage 1-1).

Tabel 3.1: Geohydrologische opbouw

Globale diepte (m NAP)	Samenstelling	Geohydrologische eenheid	Formatie	Doorlatendheid/weerstand
0,76 tot -18	klei, uiterst fijn zand	deklaag	Naaldwijk	1000 dagen
-18 tot -24	zand	watervoerende laag	Boxtel	5 tot 20 m/d
-24 tot -40	klei en zand	slechtdoorlatende laag	Drente, Peelo	1000 dagen

3.3.3 Watersysteem

In onderstaande paragrafen zijn de gegevens van het oppervlaktewater en grondwater beschreven.

3.3.3.1 Oppervlaktewaterpeilen

Het peil van het oppervlaktewater bedraagt circa -0,60 m NAP. Dit is gebaseerd op het AHN2 (Algemeen Hoogtebestand Nederland 2) en de veldmetingen van het slootprofiel.

3.3.3.2 Freatisch grondwater

De Gemiddeld Hoogste Grondwaterstand (GHG) en Gemiddeld Laagste Grondwaterstand (GLG) geven de grondwaterstandsfluctuatiezone aan. Deze kunnen in het veld terug te vinden zijn als hydromorfe profielkenmerken. Op basis van de hydromorfe profielkenmerken in boringen op de locatie is een gemiddelde GHG af te leiden van 0,76 m –mv en de GLG op 1,63 m -mv. Bij een maaiveldniveau van 0,76 m NAP komt dit overeen met een GHG van 0,00 m NAP en een GLG van -0,88 m NAP.

De in peilbuis 74901-1 met filterdiepte 1,50 tot 2,50 m -mv tijdens de veldwerkzaamheden opgenomen freatische stijghoogte is weergegeven in onderstaande tabel. De waarden ten opzichte van maaiveld zijn met de maaiveldhoogte van 0,74 m NAP bij de peilbuis (in het rapport afgerond op twee decimalen) vertaald naar een waarde ten opzichte van NAP.

Tabel 3.2: Ondiepe stijghoogte peilbuis 74901-1

Datum	Stijghoogte [m -mv]	Stijghoogte [m NAP]
12/5/2013	1,10	-0,36
12/12/2013	0,95	-0,21

Stijghoogten diepe grondwater

In het DINOloket zijn geen hogere representatieve stijghoogtes gevonden die hoger zijn dan de gemeten grondwaterstanden. Dit komt overeen met de gemiddelde stijghoogte in het watervoerend pakket bepaald door Deltares (figuur 10.D uit Noord-West 380 kV-verbinding, watervergunningen, Deltares 2012).

Op grond van de verschillen tussen de freatisch grondwaterstanden zoals afgeleid uit de hydromorfe kenmerken en gegevens van stijghoogten in het watervoerend pakket concluderen wij dat er geen duidelijk verschil is in stijghoogte. Er is daarmee geen sprake van een duidelijke infiltratie- of kwelsituatie.

De in peilbuis 74901a-1 met filterdiepte 4,30 tot 5,30 m -mv tijdens de veldwerkzaamheden opgenomen stijghoogte van het watervoerend pakket is weergegeven in onderstaande tabel. De waarden ten opzichte van maaiveld zijn met de maaiveldhoogte ter plaatse van de peilbuis (0,74 m NAP) vertaald naar een waarde ten opzichte van NAP.

Tabel 3.3: Diepe stijghoogte peilbuis 74901a-1

Datum	Stijghoogte [m -mv]	Stijghoogte [m NAP]
12/5/2013	1,10	-0,36
12/12/2013	0,82	-0,08

3.3.3.3 Grond- en oppervlaktewaterkwaliteit

Het waterbeheer voor zowel de kwaliteit van grond- als oppervlaktewater valt onder verantwoordelijkheid van Waterschap Noorderzijlvest. Of gehalten in het grondwater te hoog zijn en maatregelen nodig zijn voordat geloosd kan worden, dient in overleg met het waterschap te worden afgestemd.

De effecten op de waterkwaliteit kenmerken zich in het algemeen door verzilting, vermesting, zuurstofhuishouding, giftigheid, verkleuring, vertroebeling en bodemvorming. De parameters die hier invloed op hebben, zijn bepaald door een bemonstering en analyse van het grondwater in de peilbuizen en oppervlaktewater. De resultaten hiervan staan in tabel 3.4 weergegeven. Voor mastlocatie 749 zijn geen kwaliteitsgegevens beschikbaar. De kwaliteitsgegevens van de naastgelegen mastlocatie 748 zijn gebruikt voor het bepalen van eventuele mitigerende maatregelen.

Voor het lozen van grondwater is het Besluit lozing buiten inrichting van toepassing (16 maart 2011, artikel 3.2). Lozing in oppervlaktewater is toegestaan indien het gehalte onopgeloste stoffen ten hoogste 50 mg/l bedraagt en als gevolg van de lozing geen visuele verontreiniging optreedt. Dit laatste hangt over het algemeen samen met de aanwezigheid van ijzer en het zuurstofgehalte.

Ter plaatse van de lozingspunten zijn het oppervlaktewater en de waterbodem geanalyseerd. Dit is gedaan om de kwaliteit van het oppervlaktewater inzichtelijk te maken en de mate van visuele verontreiniging als gevolg van opwerveling van de waterbodem te kunnen inschatten.

In tabel 3.4 is tevens de norm voor onopgeloste bestanddelen in oppervlaktewater opgenomen. De tabel is aangevuld met indicatieve lozingsnormen voor de parameters die vanuit de zorgplicht relevant zijn voor de waterkwaliteit. Deze normen zijn echter indicatief en gebaseerd op Commissie Integraal Waterbeheer (Kleine en kortdurende lozingen Wvo, juni 2001).

Tabel 3.4: Indicatieve lozingsnorm

Parameter	Eenheid	Meetwaarde grondwater ondiep ()	Meetwaarde grondwater diep (74801a-1-1)	Meetwaarde oppervlaktewater (74801ow-1-1)	Indicatieve norm
Filterdiepte	m -mv	1,50 tot 2,50	5,00 tot 6,00	n.v.t.	n.v.t.
Droogrest onopgeloste bestanddelen	mg/l	n.b.*	210	14	< 50
		n.b.*			
Zuurstof [O]	mg O ₂ /l	n.b.*	0,4	8,6	> 5.0
IJzer [Fe]	mg/l	n.b.*	0,6	0,1	< 5.0
Ammonium (als N)	mg N/l	n.b.*	2,8	0,1	< 20
Arseen [As]	µg/l	n.b.*	1,7	6,3	< 30
Chloride	mg/l	n.b.*	1040	44	< 200
Fosfor [P]	mg/l	n.b.*	4,700	0,180	< 1,0
Stikstof (N; volgens	mg/l	n.b.*	5,5	< 1,0	< 20

Kjeldahl)					
Sulfaat (opgelost, als S)	mg S/L	n.b.*	200,0	69,0	< 100

*n.b. = niet beschikbaar

De gehalten, waargenomen in peilbuis 74801a-1 met filterdiepte 5,00 tot 6,00 m -mv rond de diepte van de grondwateronttrekking, zijn representatief voor de lozing van de grondwateronttrekking.

Uit bovenstaande tabel kan geconstateerd worden dat bij de lozing van het grondwater de volgende indicatieve lozingsnormen overschreden worden: droogrest onopgeloste bestanddelen (hierna zwevende stof genoemd), zuurstof, chloride, fosfor, sulfaat.

De indicatieve lozingsnorm voor zuurstof wordt overschreden en de concentratie in het ontvangende oppervlaktewater is hoger dan die in het te lozen water. De verwachting is dat er door de lozing een verslechtering in waterkwaliteit in het ontvangende oppervlaktewater optreedt.

Het te lozen grondwater heeft voor zwevende stof, chloride, fosfor en sulfaat een hogere waarde ten opzichte van de indicatieve lozingsnormen en ten opzichte van het ontvangende oppervlaktewater. De verwachting is dat er door de lozing een verslechtering in waterkwaliteit in het ontvangende oppervlaktewater optreedt.

Maatregelen die genomen kunnen worden om de concentratie van deze stoffen te verlagen (of verhogen bij zuurstof) zijn de volgende:

- Verhogen van de concentratie zuurstof kan door middel van beluchten;
- Hoge concentratie zwevende stoffen (droogrest onopgeloste bestanddelen) kan verlaagd worden door middel van een filter.

Maatregelen tegen verslechtering van de waterkwaliteit van het ontvangende oppervlaktewater (vanwege te hoge concentratie chloride, fosfor en sulfaat) worden met het waterschap besproken.

3.4 Bemaling

3.4.1 Aanlegmethode bi-pole mast

De afmeting van de bouwput bedraagt 20 x 40 m. De benodigde ontgravingsdiepte bedraagt 3,0 m – mv. Voor de aanleg van de mastvoet wordt met een maximale aanlegperiode en bemalingsduur van 4 weken gerekend.

3.4.2 Berekening

Bij de berekening van het waterbezwaar is rekening gehouden met de volgende uitgangs- en aandachtspunten.

3.4.2.1 Uitgangspunten

- De berekeningen zijn uitgevoerd ten opzichte van de stijghoogte in het watervoerend pakket om geen onderschatting te maken van het waterbezwaar (worstcase-scenario);
- Bij de bemaling is uitgegaan van een ontwateringsdiepte van 0,5 m beneden de putbodem;
- De onttrekkingshoeveelheden en bijbehorende verlagingen zijn berekend uitgaande van een instationair onttrekkingsdebiet. Bij een gespannen pakket is uitgegaan van een stationair onttrekkingsdebiet aangezien binnen de aangehouden bemalingsduur het maximale invloedgebiedsgebied wordt bereikt;
- Voor analytische berekeningsmethoden is een oneindig uitgestrekt homogeen pakket verondersteld. Bij een gespannen pakket is uitgegaan van een stationair onttrekkingsdebiet aangezien binnen de aangehouden bemalingsduur het maximale invloedgebiedsgebied wordt bereikt;
- In de onttrekkingshoeveelheden is geen rekening gehouden met een eventuele toename in debiet als gevolg van de nabije ligging van oppervlaktewater;
- In de berekeningen wordt rekening gehouden met de effectieve dikte van de watervoerende laag (onvolkomenheid van filters volgens Forcheimer);

- De lozing van het onttrokken grondwater kan plaatsvinden op nabij gelegen oppervlaktewater, waar ook het monster uit oppervlaktewater is genomen (zie bijlage 3-3);
- Per mastlocatie wordt met een maximale bemalingsduur van 4 weken gerekend.

3.4.2.2 Debiet en waterbezwaar

Bij de bemalingen kan sprake zijn van een freatische, een deels semi-gespannen en deels gespannen situatie van het grondwater. De formule van Theis kan worden gebruikt bij instationaire bemaling voor deze drie situaties. Omdat deze allemaal voorkomen op dit tracé is de formule van Theis toepasbaar. Hiervoor dient wel de parameter meewerkend porievolume of specifieke berging per situatie aangepast te worden. Op de delen van het tracé waar een gespannen situatie van het grondwater aanwezig is, passen wij de formule van De Glee toe.

Theis

Voor de berekening van debieten en verlaging van de stijghoogte in freatische, een deels semi-gespannen situatie van het grondwater is gebruik gemaakt van een afgeleide van de formule van Theis (1935).

$$Q_{Theis} = \frac{s_r \cdot 4 \cdot \pi \cdot kD}{W(u)}$$

met	S_r	=	gewenste verlaging ter hoogte van de bouwput (m)
	kD	=	transmissiviteit (m^2/d)
	$W(u)$	=	Theis Well functie (-)

Waarin u :

$$u = \frac{r^2 S}{4 \cdot kD \cdot t} \quad (-)$$

met	r	=	straal bouwput (m)
	S	=	bergingscoëfficiënt (-)
	t	=	tijd (d)

$W(u)$: Theis well functie, die benaderd kan worden door:

$$W(u) = -0,5772 - \ln u + u - \frac{u^2}{2.2!} + \frac{u^2}{3.3!} - \frac{u^2}{4.4!} + \dots$$

De Glee

Op de delen van het tracé waar een gespannen situatie van het grondwater aanwezig is, passen wij de formule van De Glee toe.

Spanningsbemaling

De formule van De Glee kan worden gebruikt voor stationaire berekeningen in semi-gespannen aquifers. In dat geval is sprake van nalevering vanuit de aquitard of bovenliggende aquifer. De volgende randvoorwaarden:

- Aquifer is semi-gespannen;
- Aquifer en aquitard zijn oneindig uitgestrekte pakketten;
- Homogeen, isotroop en uniforme dikte van de aquifer;
- Uitgangssituatie: horizontale grondwaterspiegel;
- Constante onttrekkingshoeveelheid en stroming naar de put is stationair;
- Volkomen bron;
- Verticale stroming in aquitard;
- Verwaarloosbare verlaging in boven- (en onder-)gelegen aquifer;
- $\lambda > 3D$.

Maatgevend voor de mate van nalevering van grondwater uit een boven- (en onder)liggend pakket is de weerstand van de aquitard (deklaag) en de hoeveelheid te onttrekken water.

Formule van De Glee:

$$Q_{DeGlee} = \frac{(s \cdot 2 \cdot \pi \cdot kD)}{K_0(r/\lambda)}$$

- met s = gewenste verlaging ter hoogte van de bouwput
- $K_0(r/\lambda)$ = Besselfunctie
- r = straal van de bouwput
- λ = spreidingslengte = $\sqrt{k \cdot D \cdot c}$
- k = doorlatendheid
- D = dikte aquifer
- c = weerstand aquitard

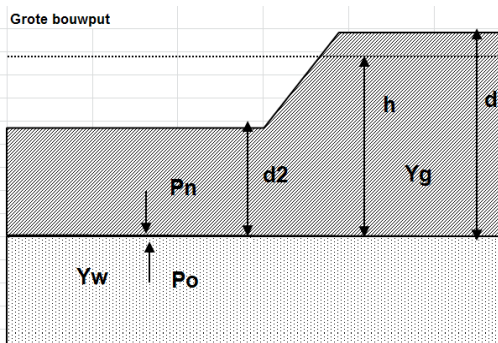
3.4.2.3 Opbarstgevaar

Indien zich onder de bouwputbodembodem een slecht doorlatende laag bevindt, bestaat er een risico dat de bouwputbodembodem, als gevolg van de waterdruk aan de onderzijde van deze laag, zal opbarsten. Het gevaar voor opbarsten wordt bepaald door de verhouding tussen de opwaartse en neerwaartse krachten, in formule:

$$V_f = P_n/P_o = d_2 \cdot Y_g / h \cdot Y_w$$

Waarin:

- V_f veiligheidsfactor, verhouding tussen neer- en opwaartse druk (1,2);
- P_n neerwaartse druk door bovenliggende grondlagen (kN/m²);
- P_o opwaartse druk (waterspanning) (kN/m²);
- d₂ dikte van de slecht doorlatende grondlagen onder de bouwputbodembodem (m);
- Y_g gemiddeld volumegewicht van de grond inclusief poriewater (kN/m²);
- Y_w gemiddeld volumegewicht van poriewater (kN/m²);
- h stijghoogte van het grondwater in de onderliggende watervoerende laag t.o.v. de onderzijde van de slecht doorlatende laag.



Tabel 3.5: Uitgangspunten en uitkomsten van de opbarstberekening.

	uitgangspunten			Yw	aandeel bodem			Yg	evenwichtsberekening				
	d2 [m]	d [m]	h [m]		veen [10]	klei [14]	zand [18]		Pn [kN]	Po [kN]	Yf <1,2	verlaging stijghoogte [m]	
mast													
749	15,8	18,8	18,1	9,8	0,0	0,2	0,8	17,2	271,8	177,4	Nee	0,0	

Voor de opbarstberekening is gebruik gemaakt van de hoogste waarde van de gemeten grondwaterstanden (freatisch) en stijghoogtes (watervoerend pakket).

Uit bovenstaande tabel volgt of er een veiligheidsfactor (Yf) is, die al dan niet groter is dan 1,2.

Aangezien hier “Nee” aangegeven is, is geen verlaging van de stijghoogte door spanningsbemaling benodigd om opbarsting van de bouwput te voorkomen,

3.4.2.4 Bandbreedteanalyse

Voor de bandbreedteanalyse is een tweetal parameters die we beschouwen:

- Bodemopbouw;
- Stijghoogten.

De gegevens van het te bemalen werk zoals bemalingsduur en afmetingen nemen wij niet mee omdat deze als uitgangspunt gezien moeten worden.

Het onttrekkingsdebiet en waterbezwaar worden voornamelijk bepaald door de doorlatendheid van de deklaag. Op basis van de boorbeschrijvingen en ervaring hebben we een kD waarde van 18,0 m²/dag en een dikte van 18,0 m aangehouden. De doorlatendheid zou kunnen variëren tussen 0,1 m/dag en 1,0 m/dag. Bij de berekening van het debiet en waterbezwaar wordt rekening gehouden met deze spreiding.

Uitgangspunt is het worst-case scenario, daarom zijn het uiteindelijke debiet en waterbezwaar met de maximale doorlatendheid opgenomen in het rapport.

3.4.2.5 Debiet en waterbezwaar

Deklaag

Voor de bemaling van de deklaag met een verlaging ten opzichte van de GHG van 2,7 m is het totaal benodigd debiet berekend op 28,2 m³/uur. Bij een verlaging ten opzichte van de GLG van 1,9 is het totaal benodigde debiet berekend op 19,0 m³/uur.

Er is geen spanningsbemaling in het watervoerend pakket nodig.

Het totale debiet van de bemaling bedraagt bij GHG 28,2 m³/uur en bij GLG 19,0 m³/uur.

Waterbezwaar

De bemalingsduur bedraagt vier weken. Het totaal verwachte waterbezwaar in de bemalingsperiode van 4 weken bedraagt circa 18.940 m³ bij GHG en 12.750 m³ bij GLG.

Het waterbezwaar overschrijdt de vergunningsplichtige hoeveelheid niet.

Een aantal zaken kan leiden tot een hoger waterbezwaar dan hier berekend is. Er kan neerslag vallen. Daarnaast moet rekening gehouden worden met het leegpompen van de bouwkuip en mogelijk leegpompen van nabijgelegen oppervlaktewater. Ook kunnen mogelijke onvoorziene situaties tot extra waterbezwaar leiden. Deze zijn niet meegenomen in de berekening van het waterbezwaar.

3.4.3 Bemalingswijze

Bij de bemalingswijze dient rekening gehouden te worden met de heterogeniteit in bodemopbouw. Het goed ontwateren van de verschillende lagen in de bodem kan door het toepassen van verticale onttrekkingfilters met lange perforatie en, al dan niet haalbuizen.

3.4.4 Verlaging grondwaterstand en invloedsgebied

3.4.4.1 Invloedsgebied freatisch pakket

In afbeelding 3.1 is de ligging van de mastlocatie en het maximale invloedsgebied weergegeven op een topografische ondergrond.

Het maximale invloedsgebied in de deklaag bedraagt 130 m, onder de slecht doorlatende laag in de watervoerende laag 0 m. Dit maximale invloedsgebied is weergegeven op kaart om een eventuele afweging te maken over het al dan niet acceptabel zijn van deze effecten.

3.4.4.2 Invloedsgebied watervoerend pakket

Tabel 3.6: Invloedsgebieden bij GHG

verlaging	afstand [m]	
	freatisch pakket	watervoerend pakket
0,05 m	130	0
0,10 m	110	0
0,20 m	95	0
0,5 m	70	0
1,0 m	55	0

3.4.5 Beknopte analyse mogelijke effecten

Binnen het maximale invloedsgebied zijn de volgende objecten aanwezig: de Hooiweg op 95 meter afstand vanaf de bemaling (verlaging 0,2 meter), een Gasunieleiding op 95 m afstand (verlaging 0,2 meter), bestaande vakwerkmast op 25 meter (verlaging > 1 meter) en landbouwpercelen (zie afbeelding 3.1).

Zettingen

De bodemopbouw en grondwaterverlagingen ter plekke van de Hooiweg en de naastgelegen gasleiding geven aan dat geen zettingschade kan optreden. Verlagingen minder dan 0,5 m blijven boven de GLG, daarom treden voor objecten buiten de 0,5 m contour geen zettingschade op.

Bestaande vakwerkmasten

De bodemopbouw en grondwaterverlagingen ter plekke van de bestaande vakwerk mast geven aan dat wel kans op zettingen kan optreden. Deze eventuele zettingen leiden niet tot schade aan de fundering van de mast. Daarom zijn geen verdere maatregelen benodigd voorafgaan en/of tijdens de constructiewerkzaamheden.

Droogteschade voor landbouw

Als gevolg van de verlaging grondwaterstand is niet uit te sluiten dat droogteschade optreedt ter plaatse van de landbouwpercelen. Daarom moet voorafgaand aan de werkzaamheden worden afgestemd met de eigenaar.

Grondwateronttrekkingen

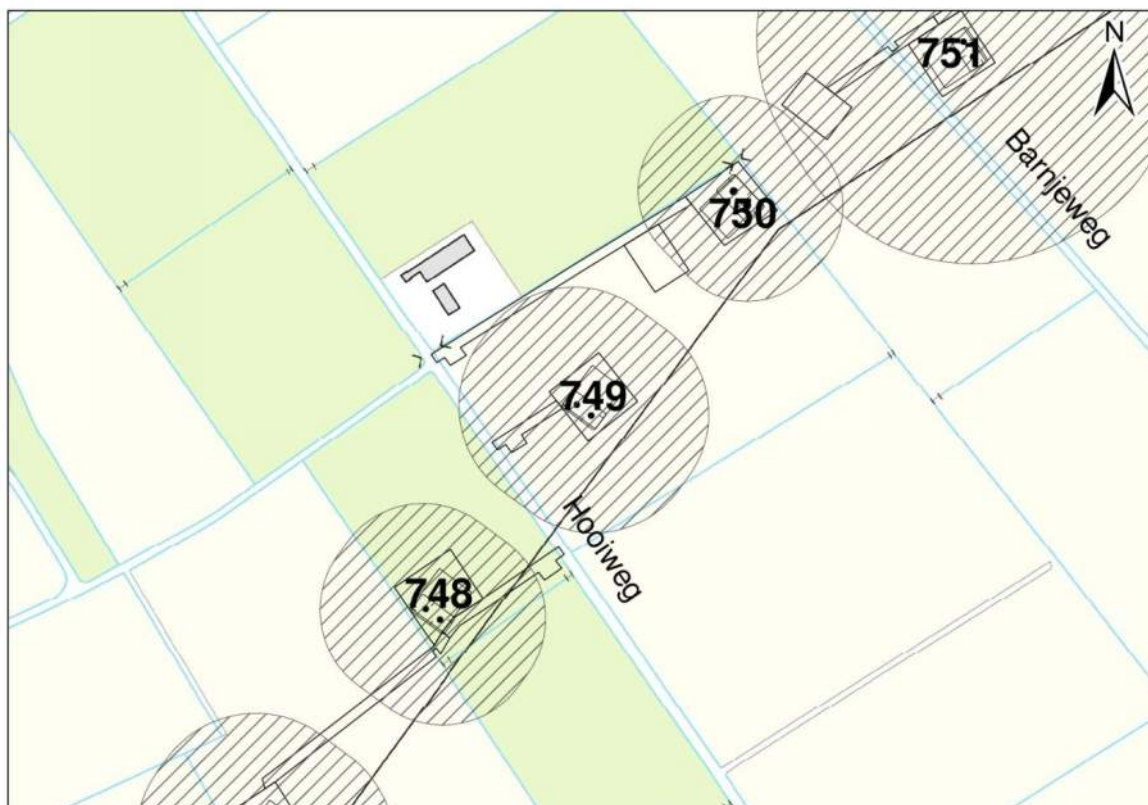
Grondwateronttrekkingen van derden zijn op basis van het landelijk grondwaterregister en gegevens van de provincie niet aanwezig. Er is geen informatie beschikbaar over onttrekkingen die niet bij de provincie zijn geregistreerd.

Grondwaterbeschermingsgebieden

De locatie is niet gelegen in een waterwingebied of boringsvrije zone en dus ook niet binnen grondwaterbeschermingsgebied.

Mogelijke maatregelen om het invloedsgebied te verkleinen zijn:

- Verhogen van de mastvoet;
- Toepassen van retourbemaling, in het geval van spanningsbemaling;
- Toepassen van onttrekkingsbeperkende maatregelen zoals waterdichte (beton)vloeren of biologische afbreekbare waterremmende injectievloeistof;
- Verkorten van de bemalingsduur.

Afbeelding 3.1: Ligging mastlocatie en invloedsgebied op topografische ondergrond (Bron: top10NL-Kadaster)

3.5 *Effecten grondwater*

Op basis van de aanwezige bodemopbouw is het berekende invloedsgebied op locatie 749 representatief voor de nabij gelegen mastlocaties. Aanleiding voor een uitgebreide analyse van effecten is daarom niet aanwezig. De thema's in onderstaande paragrafen 3.5 en 3.6 worden daarom niet verder uitgewerkt.

- 3.5.1 Zettingen
- 3.5.2 Droogteschade landbouw
- 3.5.3 Droogteschade natuur
- 3.5.4 Verontreinigingen
- 3.5.5 Archeologie
- 3.5.6 Grondwateronttrekkingen derden

3.6 *Uitvoeringstechnische aspecten*

- 3.6.1 Technische principes bemaling
- 3.6.2 Voorschriften, vergunningen en heffingen
- 3.6.3 Monitoring

3.7 *Samenvatting*

In onderstaande tabel 3.7 is een samenvatting weergegeven van het verwachte waterbezwaar, de geadviseerde bemalingswijze en aandachtspunten.

Tabel 3.7: Samenvatting bemaling

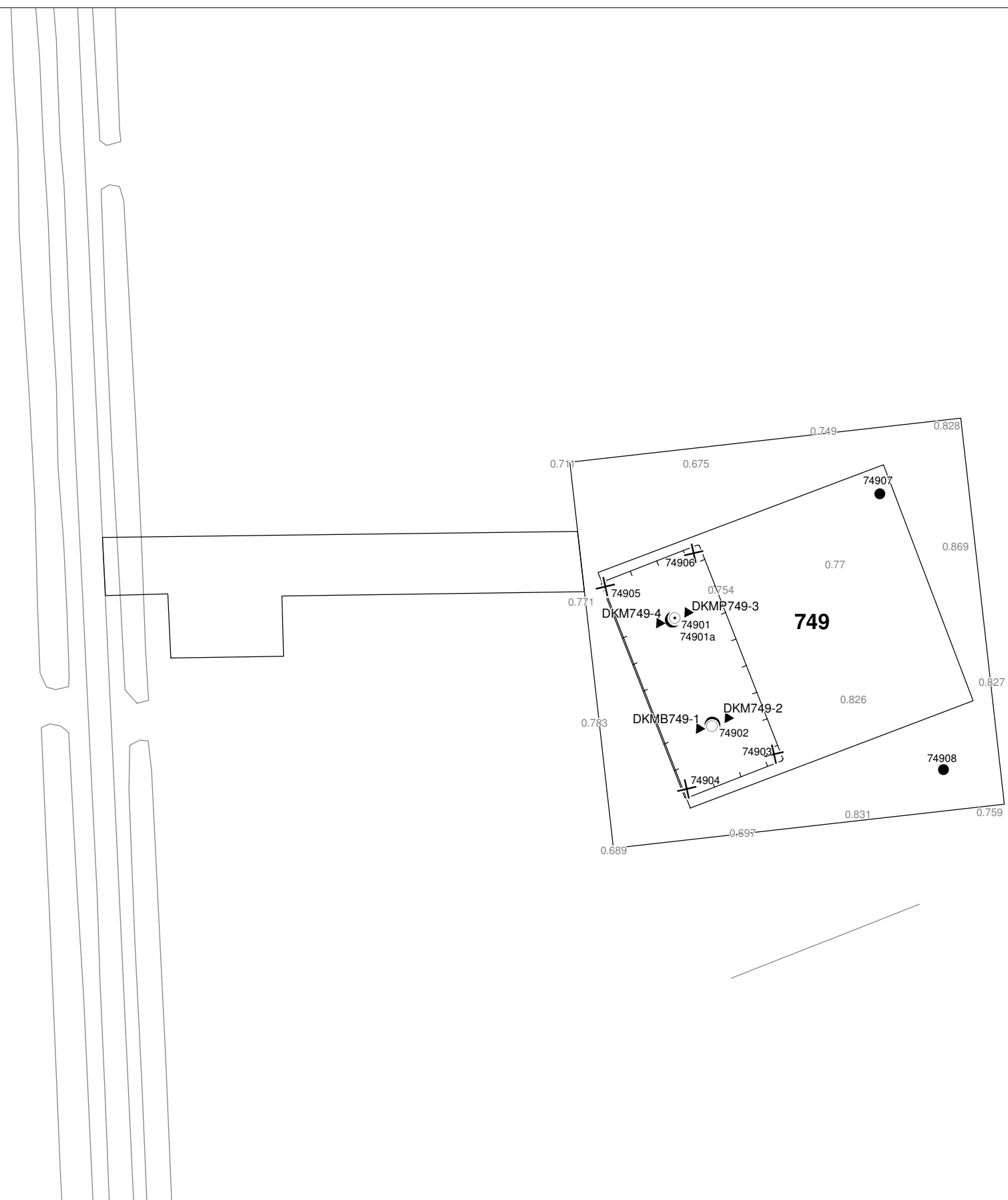
thema	resultaat
lozing	Aandachtspunten zwevende stof, zuurstof, chloride, fosfor, sulfaat
spanningsbemaling noodzakelijk	Nee
debiet freatisch pakket	28,2 m ³ /uur
debiet watervoerend pakket/spanningsbemaling	0 m ³ /uur voor GHG
debiet totaal	28,2 m ³ /uur voor GHG
bemalingsduur	4 weken
totaal waterbezwaar	18.940 m ³
Invloedgebied deklaag	130 m
Invloedgebied watervoerend pakket	0 m
Bemalingswijze	verticale bemaling van deklaag
Potentieel effect	Mogelijk droogteschade

3.8 *Bijlagen H3*


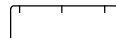






Bijlage 3-1: Locatie inclusief onderzoekspunten

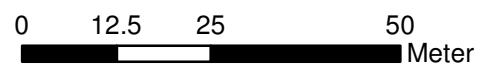
Bijlage 3-2: Overzicht veldgegevens en analyseresultaten

Bijlage 3-3: Tekening: waterinformatiekaart



Verklaring

-  Werkterrein + bouwweg
-  Bouwput
-  Masten
-  Locatie sondering incl. nummer
-  Locatie boring tot 0,50 m-mv
-  Locatie boring tot 1,20 m-mv
-  Locatie boring tot 4,00 m-mv
-  Locatie boring + peilbuis



Locatie VKA versie 2.5
Bouwweg VKA versie 2.5.1

TITEL		GEOHYDROLOGIE KAART MAST : 749		Noord - West 380 kV	
STATUS	GETEKEND DOOR T. Anistoroalei	AFD.	PAR.	OPDRACHTGEVER TenneT	
	GECONTROLEERD DOOR E. Aldershof	AFD.	PAR.	OMSCHRIJVING WIJZIGING	GETEKEND BIJ ARCADIS
	VOOR AKKOORD M. van Driel	AFD.	PAR.	SCHAAL 1:1000	DATUM 1e UITGAVE 03.02.2014
VAKGEBIED	TEK. SOORT	PROJECT NR.	FORMAT	NUMMER	WLIZ NR.
			A3	Mast nr. 749	1

Bijlage 3-2 overzicht veldgegevens mast 749

Voor mastlocatie 749 zijn de kwaliteitsgegevens van naastgelegen mastlocatie 748 gebruikt. Van het ondiepe grondwater zijn geen kwaliteitsgegevens beschikbaar.

Tabel 3.9: Veldmetingen peilbuis 74801a-1

Parameter	Meetwaarde	Eenheid
Datum monstername	12/12/2013	
Filterdiepte	5 tot 6	m -mv
Zuurgraad	7,8	
Geleidbaarheid stabiel	5490	µS/cm
Grondwaterstand	95	cm -mv
Temperatuur	8	°C

Tabel 3.10: Analyse grondwater peilbuis 74801a-1

Parameter	Meetwaarde	Eenheid
Filterdiepte	5 tot 6	m -mv
Ammonium	3,6	mg/l
Ammonium (als N)	2,8	mg N/l
Arseen [As]	1,7	µg/l
BZV-5	22,0	mg O2/l
Chloride	1040	mg/l
CZV	140	mg/l
Droogrest onopgeloste bestanddelen	210	mg/l
Fosfaat (als P2O5)	11,00	mg P2O5/l
Fosfaat (als PO4)	14,00	mg PO4/l
Fosfor [P]	4,700	mg/l
IJzer [Fe]	0,6	mg/l
Stikstof (N; vlgs Kjeldahl)	5,5	mg/l
Sulfaat (als SO4)	600	mg SO4/l
Sulfaat (opgelost, als S)	200,0	mg S/L
Zuurstof [O]	0,4	mg O2/l

Tabel 3.11: Veldmetingen oppervlaktewater 74801ow-1

Parameter	Meetwaarde	Eenheid
Zuurgraad	7,9	
Geleidbaarheid stabiel	1240	µS/cm
Temperatuur	Niet gemeten	°C

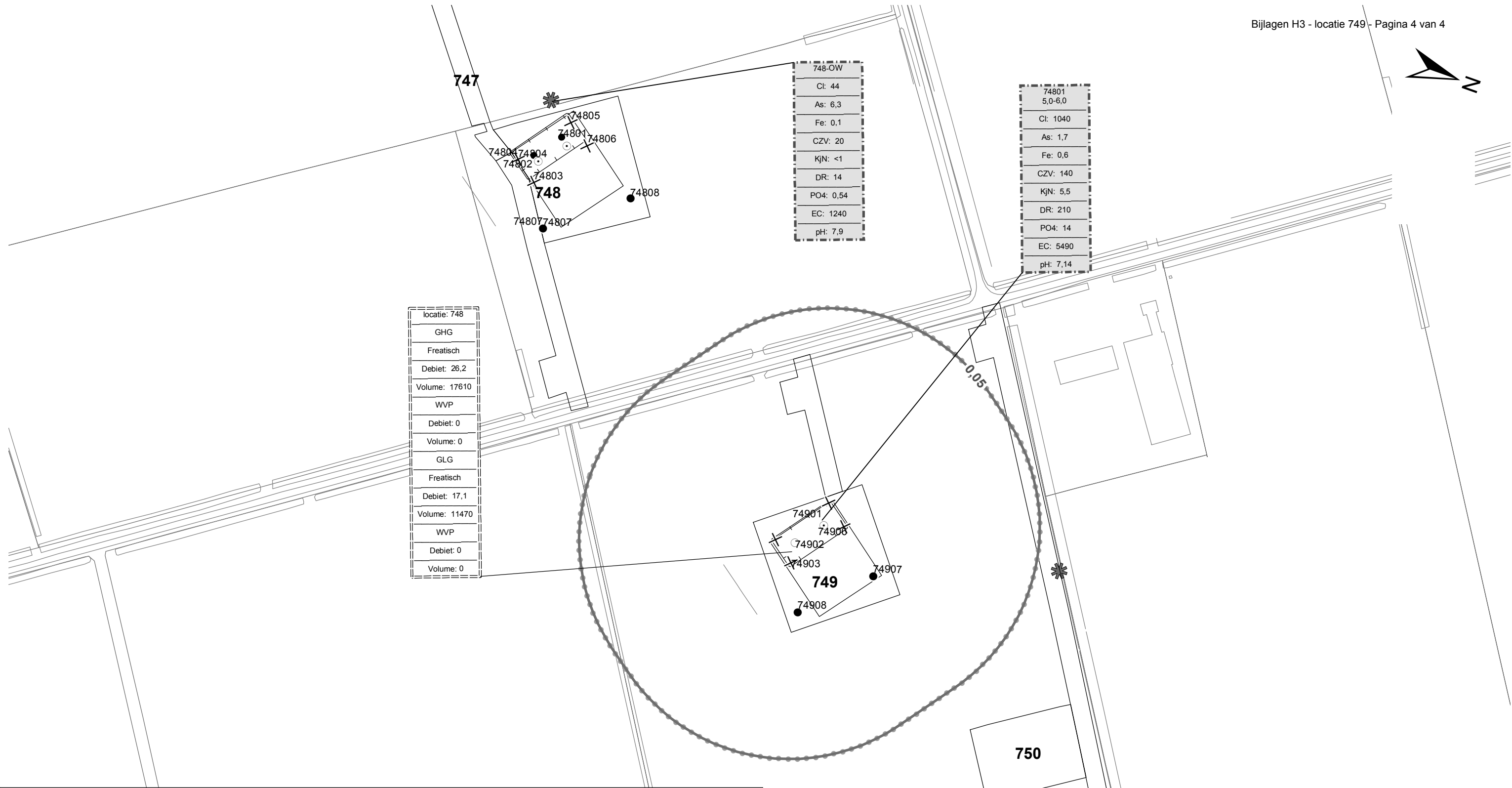
Tabel 3.12: Analyse oppervlaktewater 74801ow-1

Parameter	Meetwaarde	Eenheid
Datum monstername	12/12/2013	
Ammonium	0,1	mg/l
Ammonium (als N)	0,1	mg N/l
Arseen [As]	6,3	µg/l
BZV-5	< 1,0	mg O2/l
Chloride	44	mg/l
CZV	20	mg/l
Droogrest onopgeloste bestanddelen	14	mg/l
Fosfaat (als P2O5)	0,40	mg P2O5/l
Fosfaat (als PO4)	0,54	mg PO4/l

Fosfor [P]	0,180	mg/l
IJzer [Fe]	0,1	mg/l
Stikstof (N; vlg. Kjeldahl)	< 1,0	mg/l
Sulfaat (als SO ₄)	210	mg SO ₄ /l
Sulfaat (opgelost, als S)	69,0	mg S/L
Zuurstof [O]	8,6	mg O ₂ /l

Tabel 3.13: Maaiveldhoogten

X-coördinaat	Y-coördinaat	Maaiveldniveau in m NAP
248298.596	601811.494	0.738
248298.596	601811.494	0.738
248329.569	601799.2	0.681
248318.618	601784.16	0.68
248316.203	601797.239	0.718
248283.62	601809.552	0.793
248294.978	601824.465	0.758
248319.914	601854.025	0.839
248359.601	601814.364	0.821
248200.814	601761.637	-0.6
248237.176	601785.271	0.788



locatie: 748
GHG
Freatisch
Debiet: 26,2
Volume: 17610
WVP
Debiet: 0
Volume: 0
GLG
Freatisch
Debiet: 17,1
Volume: 11470
WVP
Debiet: 0
Volume: 0

748-OW
Cl: 44
As: 6,3
Fe: 0,1
CZV: 20
KjN: <1
DR: 14
PO4: 0,54
EC: 1240
pH: 7,9

74801
5,0-6,0
Cl: 1040
As: 1,7
Fe: 0,6
CZV: 140
KjN: 5,5
DR: 210
PO4: 14
EC: 5490
pH: 7,14

74901
74905
74902
74903
74907
74908
749

Verklaring

	Werkterrein + bouwwegen	Verlagingscontouren (GHG)		Verlagingscontouren (GHG)
	Bouwput		Verlagingscontouren (GLG)	Verlagingscontouren (GLG)
	Masten			Verlagingscontouren (GLG)
	Locatie sondering incl. nummer			Verklaring labels
	Locatie boring tot 0,50 m-mv			Verklaring labels
	Locatie boring tot 1.20 m-mv			Verklaring labels
	Locatie boring tot 4.00 m-mv			Verklaring labels
	Locatie boring + peilbuis			Verklaring labels
	Locatie oppervlaktewater monster			Verklaring labels

Verklaring analysesresultaten:
 Cl :Chloride (in mg/l)
 As :Arseen (in µg/l)
 Fe :IJzer (in mg/l)
 CZV :Chemisch zuurstof verbruik (in mg O₂ /l)
 KjN :Stikstof volgens Kjeldahl (in mg/l)
 DR :Droogrest onopgeloste bestanddelen (in mg/l)
 PO4 :Fosfaat (mg/l)
 pH :Zuurgraad
 EC :Elektrische geleidbaarheid (µS/cm)

Eenheden Krusingen en Strekkingen:
 Debieten (Q) (in m³ / uur)
 Volumes (V) (in m³)

Afkortingen
 SB: Spanningsbemaling

Locatie VKA versie 2.5
 Bouwwegen VKA versie 2.5.1

TITEL					
Waterinformatiekaart mast : 748					
Noord - West 380 kV					
STATUS	GETEKEND DOOR	AFD.	PAR.	OPDRACHTGEVER	
	I. Dinu			TenneT	
	GECONTROLEERD DOOR	AFD.	PAR.	OMSCHRIJVING WIJZIGING	GETEKEND BIJ
	E. Aldershof				ARCADIS
	VOOR AKKOORD	AFD.	PAR.	SCHAAL	DATUM 1e UITGAVE
	M. van Driel			1:2500	17.12.2014
				DATUM WIJZIGING	
VAKGEBIED	TEK. SOORT	PROJECT NR.	FORMAT	NUMMER	WIJZ NR.
			A3	Mast nr. 748	0

4 Grondmechanisch onderzoek

Verantwoording

Titel: Grondmechanisch onderzoek: project: Noord-West 380 kV
deelgebied 1
mastnummer 749

Projectnummer: 000.144

Referentienummer: 6012-0102-000.R749

Revisie: 1

Datum: 05-11-2013

Auteur(s): G.Hofstede
E-mail adres: b.bosman@fugro.nl

Gecontroleerd door: B. Bosman, teamleider sonderingen
Paraaf gecontroleerd: BB

Goedgekeurd door: W.H.J. van der Velden, projectleider
Paraaf goedgekeurd: WHV

Contact: B. Bosman, teamleider sonderingen

INHOUDSOPGAVE

- 4.1. Inleiding
 - 4.2. Uitzetten en waterpassen
 - 4.3. Sonderen
 - 4.4. Onderzoeksresultaten
- Bijlagen

4.1. Inleiding

Ten behoeve van het funderingsontwerp en de omgevingsvergunning voor de bouw van de mast zijn er gegevens verzameld van de bodemopbouw. De resultaten zijn in dit hoofdstuk beschreven.

Ter plaatse van de mastlocatie zijn de volgende veldwerkzaamheden uitgevoerd:

- 3 sonderingen met meting van plaatselijke wrijvingsweerstand tot 40 m -mv [of maximale reactiekracht], waarvan 1 sondering met meting van de waterspanning;
- Het bepalen van de ongedraineerde schuifsterkte van slappe kleilagen aan de hand van een bolconus-sondering.

De sondering DKMB749-1 heeft niet de beoogde diepte van 40 m – mv gehaald; op een mindere diepte is de maximale reactiekracht van de sondeertruck - t.w. 1,5 ton (bolconus) - bereikt.

4.2. Uitzetten en waterpassen

De onderzoeklocaties zijn door Fugro GeoServices B.V. uitvoering uitgezet en gewaterpast, waarbij de locaties zijn gemeten met behulp van GPS-RTK en zijn weergegeven ten opzichte van RD/NAP. De onderzoekslocaties zijn weergegeven op de situatietekening.

De coördinaten van de onderzochte punten zijn onderaan de sondeergrafieken en in onderstaande tabel weergegeven.

	X-coördinaat	Y-coördinaat	Maaiveldniveau (NAP)
DKMB749-1	248314.3	601795.2	0.74
DKM749-2	248318.0	601800.0	0.75
DKMP749-3	248300.2	601813.5	0.77
DKM749-4	248296.5	601808.7	0.73

De hoogtebepaling van de onderzoekslocaties in het terrein is uitgevoerd met als doel de bodemopbouw te refereren aan een vaste referentiehoogte. De gerapporteerde hoogtes zijn niet geschikt voor andere doeleinden dan dit onderzoek.

Voor een verklaring van de op de situatietekening gebruikte tekens en symbolen wordt verwezen naar de bijlage "Legenda Terreinproeven en Grondsoorten".

4.3. Sonderen

De sonderingen zijn uitgevoerd met de elektrische Fugro-kleefmantelconus conform norm NEN-EN-ISO 22476-1, toepassingsklasse 3. Een beschrijving van de gevolgde meet- en registratiemethode is gegeven in de bijlage "Continu Elektrisch Sonderen". De conus is voorzien van een hellingmeter. In de sondeergrafieken is de diepte gecorrigeerd voor de gemeten afwijking van de verticaal.

Op de grafieken van de sonderingen is het wrijvingsgetal weergegeven. Dit is de verhouding tussen de plaatselijke wrijvingsweerstand en de conusweerstand. Empirisch is vastgesteld dat het wrijvingsgetal een nauwe relatie heeft met de grondsoort, zodat een goede indicatie van de laagopbouw is verkregen.

De sonderingen zijn uitgewerkt met een interpretatie van het wrijvingsgetal voor identificatie van de bodemlagen. De identificatie van de bodemlagen is uitgevoerd volgens Robertson (1990), die door Fugro is aangepast aan de Nederlandse omstandigheden. Voor achtergronden en beperkingen wordt verwezen naar de bijlage "Continu Elektrisch Sonderen". De identificatie is indicatief en alleen geldig voor lagen onder de grondwaterstand. De resultaten dienen te worden geverifieerd met boringen of geologische informatie.

Op de sondeergrafiek waarop het resultaat van de meting van de waterspanning is gepresenteerd, is ook de waterspanningsindex gegeven. Dit is de verhouding tussen de waterspanning en de

conusweerstand. In het algemeen kan worden gesteld dat een hoge index een minder goed water doorlatende laag weergeeft. Voor de interpretatie van de waterspanningsonderingen verwijzen wij naar de bijlage "Continu Elektrisch Sonderen".

De bolconus is een meetinstrument waarvan de werking vergelijkbaar is met de standaard sondeerconus. Met de bolconus worden net zoals bij de gewone sondering de conusweerstand, de plaatselijk wrijving en de waterspanning geregistreerd. De bolconus heeft echter specifiek andere kenmerken die het mogelijk maken slappe gronden beter te onderzoeken, zoals:

- Een bolvormig uiteinde van de conus i.p.v. een kegel;
- Een gevoeliger druk sensor in punt;
- Een kleinere diameter van de mantel;
- Waterspanningsmeters op het uiteinde van conus en direct achter de bol.

De belangrijkste van deze eigenschappen zijn het bol-vormige uiteinde van de conus en de gevoelige druk sensor. Het basis oppervlak van een standaard sondeerconus is 1000 mm^2 . De bolconus heeft een basis oppervlak van 4778 mm^2 . Het grotere oppervlak en de gevoeliger druk sensor zijn goed toepasbaar in slappe veenlagen en voor het opsporen van kleine siltlaagjes. De maximale druk voor een bolconus bedraagt 2 MPa.

Door het toepassen een rekenfactor (11 à 15,5 afhankelijk van de grondsoort) op de conusweerstand kan de Cu worden bepaald. De exacte waarde van deze factor berust vaak op basis van ervaring. Met het toepassen van de insitu-vane kan deze rekenfactor worden onderbouwd met een onafhankelijke gemeten waarde.

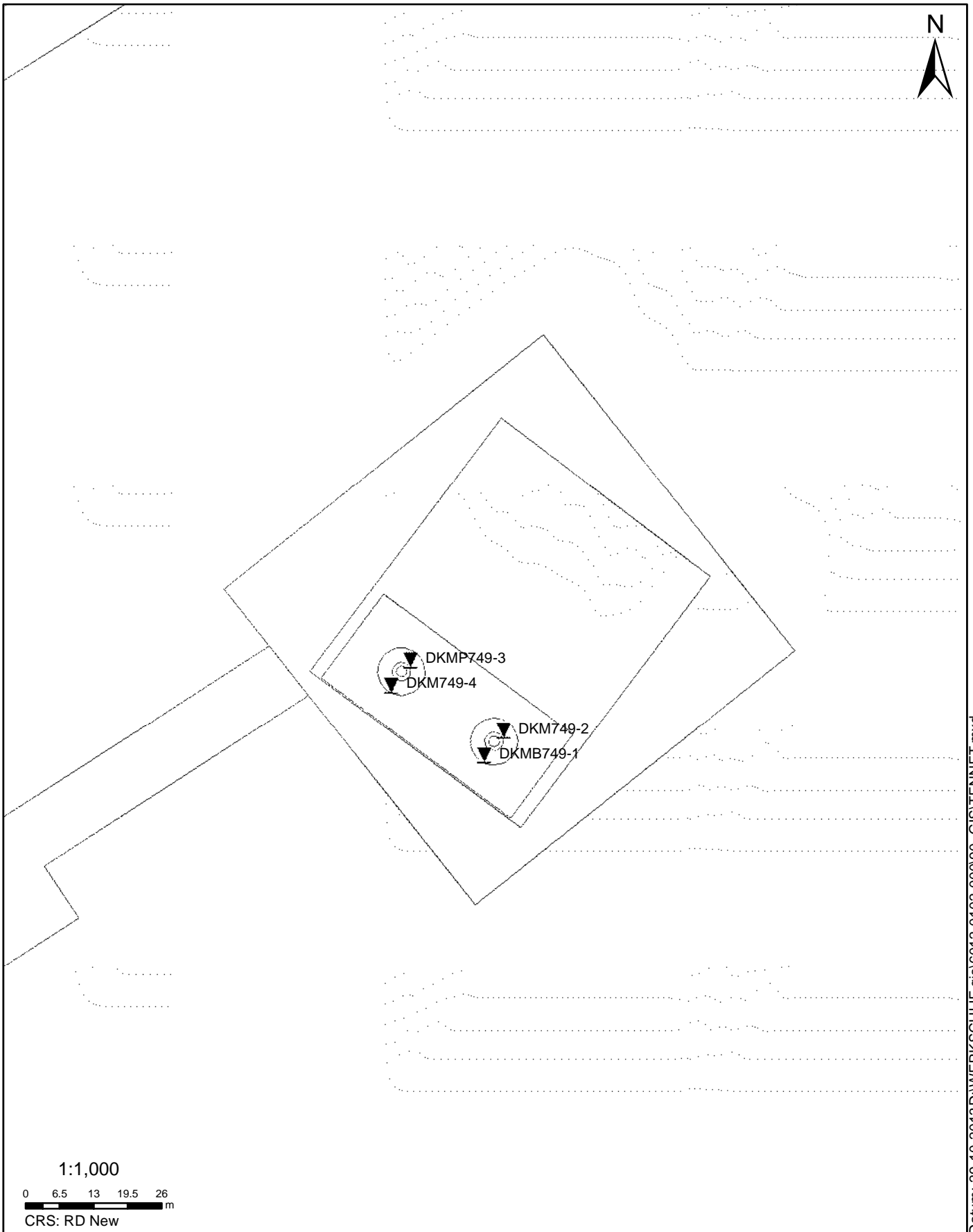
4.4. *Onderzoeksresultaten*

De onderzoeksresultaten zijn opgenomen in de volgende bijlagen:

Bijlage: 6012-0102-000-749
Bijlage: DKM749-2 t/m DKM749-4
Bijlage: DKMB749-1

Situatie inclusief onderzoekslocaties
Sonderingen
Bolconus

"Legenda Terreinproeven en Grondsoorten"
"Continu Elektrisch Sonderen"



Datum: 29-10-2013D:\WERK\SCHIJF gis\6012-0102-000\90_GIS\TENNET.mxd

SITUATIE

NOORD - WEST 380

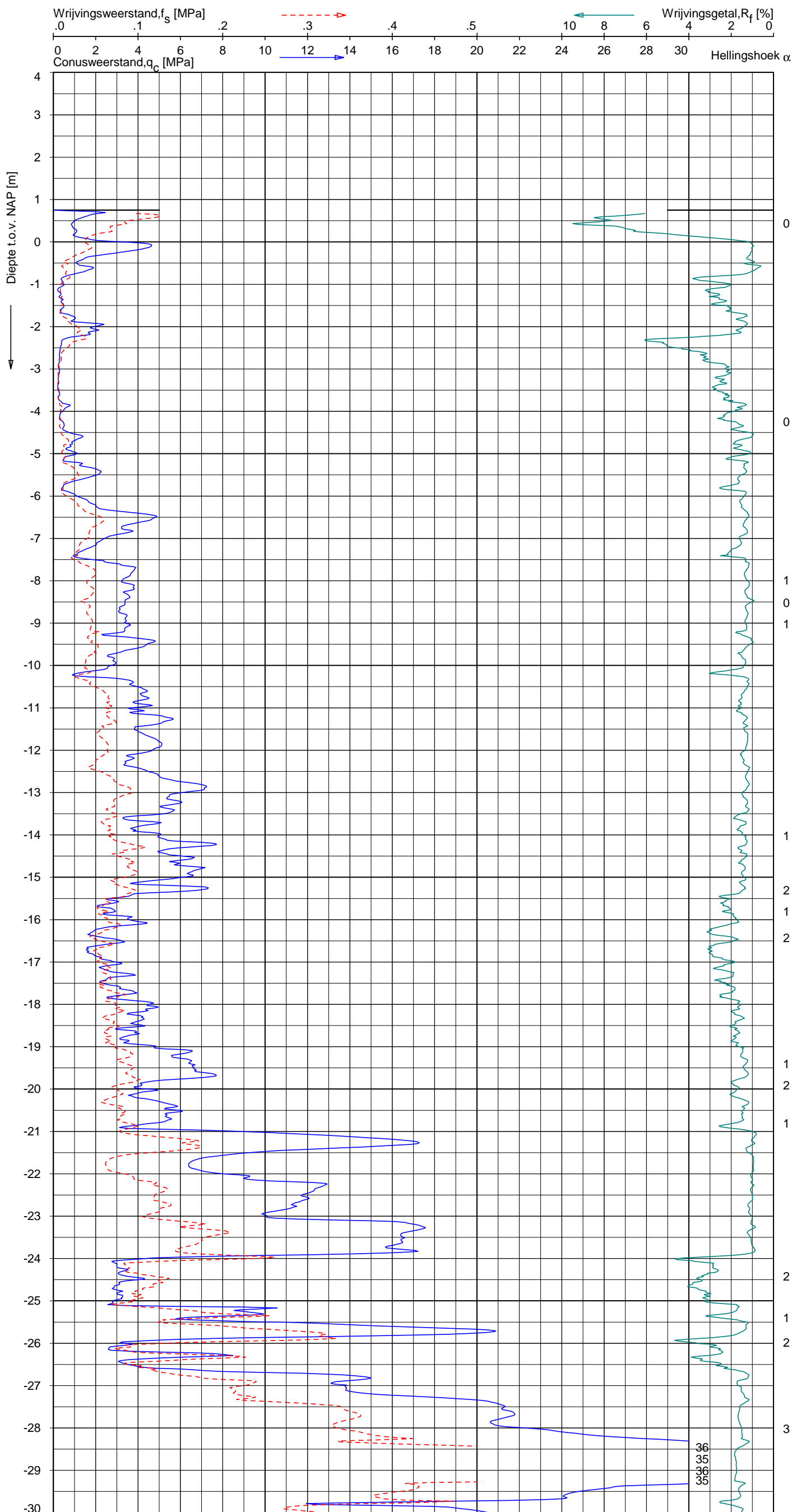
Opdr.nr.: 6012-0102-000

Bijlage : 749

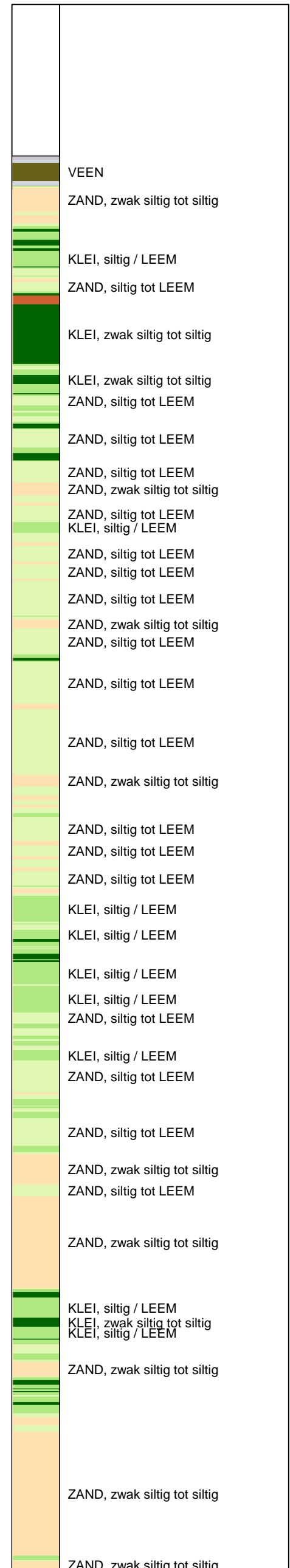
UNIPLOT 05.23.nl / QcFClass-N3.cmd / 2013-10-28 14:27:52

6012-0102-000

DKM749-2 - 1



Indicatieve bodembeschrijving
 Automatisch gegenereerd uit data van de sondering, geldig onder grondwaterpeil (Robertson 1990, NL corr.)



Opg.: AS/SV d.d. 09-okt-2013 Coord.: X=248318.0m Y=601800.0m Systeem: RD Sondering volgens norm NEN-EN-ISO 22476-1
 Get.: HOFSTEDÉ d.d. 28-okt-2013 MV = NAP +0.75m Conus: F7.5CKE2HA/B 1701-2499 Toepassingsklasse 3. Test type TE1
 Conustype: A_c = 1500 mm²; A_s = 19956 mm²



SONDERING MET PLAATSELIJKE KLEEFMETING

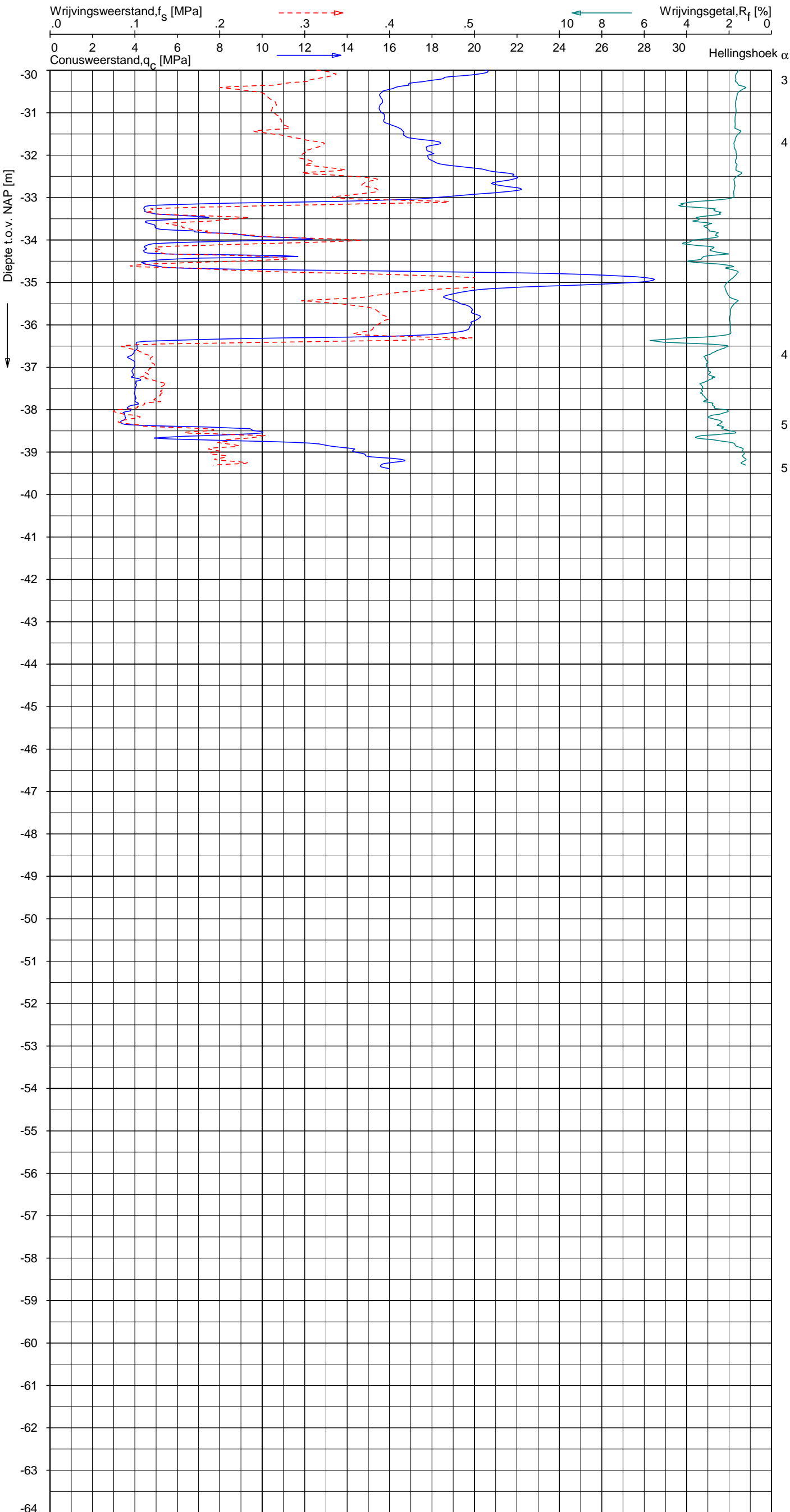
NOORD-WEST 380

Opdr. 6012-0102-000
 Sond. DKM749-2


UNIPLOT 05.23.nl / QcfClass-N3.cmd / 2013-10-28 14:27:53

6012-0102-000

DKM749-2 - 2



Indicatieve bodembeschrijving
 Automatisch gegenereerd uit data van de sondering, geldig onder grondwaterpeil (Robertson 1990, NL corr.)



Opg. : AS/SV d.d. 09-okt-2013 Coord.: X=248318.0m Y=601800.0m Systeem: RD Sondering volgens norm NEN-EN-ISO 22476-1
 Get. : HOFSTEDE d.d. 28-okt-2013 MV = NAP +0.75m Conus: F7.5CKE2HA/B 1701-2499 Toepassingsklasse 3. Test type TE1
 Conustype: $A_c = 1500 \text{ mm}^2$; $A_s = 19956 \text{ mm}^2$



SONDERING MET PLAATSELIJKE KLEEFMETING

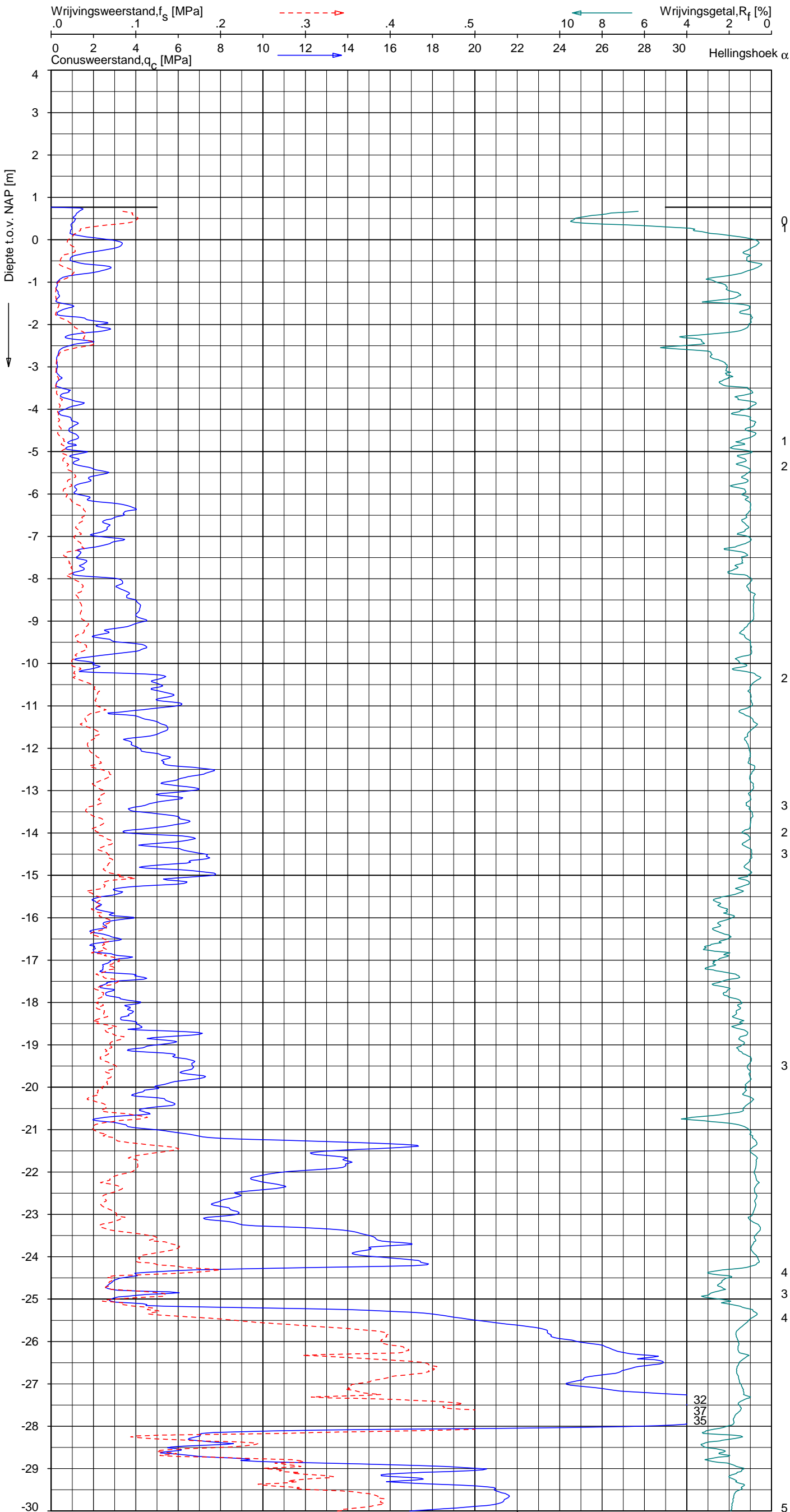
NOORD-WEST 380

Opdr. 6012-0102-000
 Sond. DKM749-2

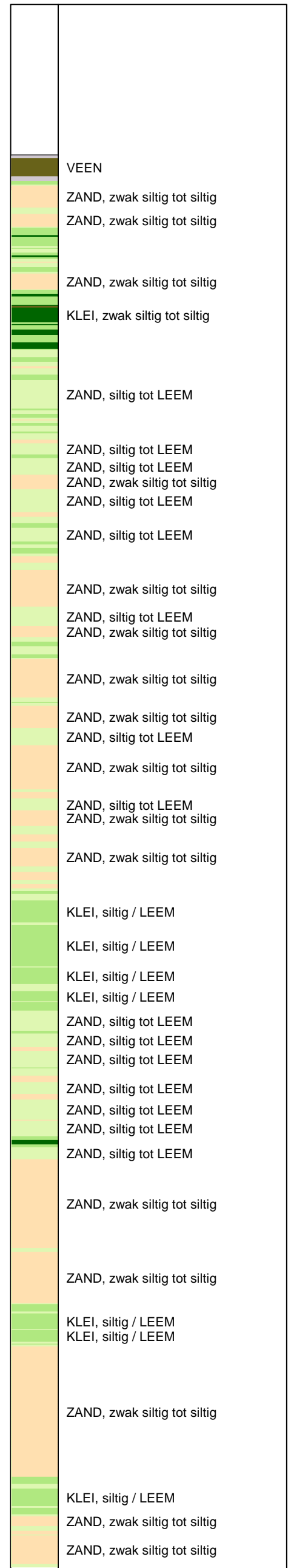
UNIPLOT 05.23.nl / QofClass-N3.cmd / 2013-10-28 14:27:55

6012-0102-000

DKMP749-3 - 1



Indicatieve bodembeschrijving
 Automatisch gegenereerd uit data van de sondering, geldig onder grondwaterpeil (Robertson 1990, NL corr.)



SONDERING MET PLAATSELIJKE KLEEFMETING

NOORD-WEST 380

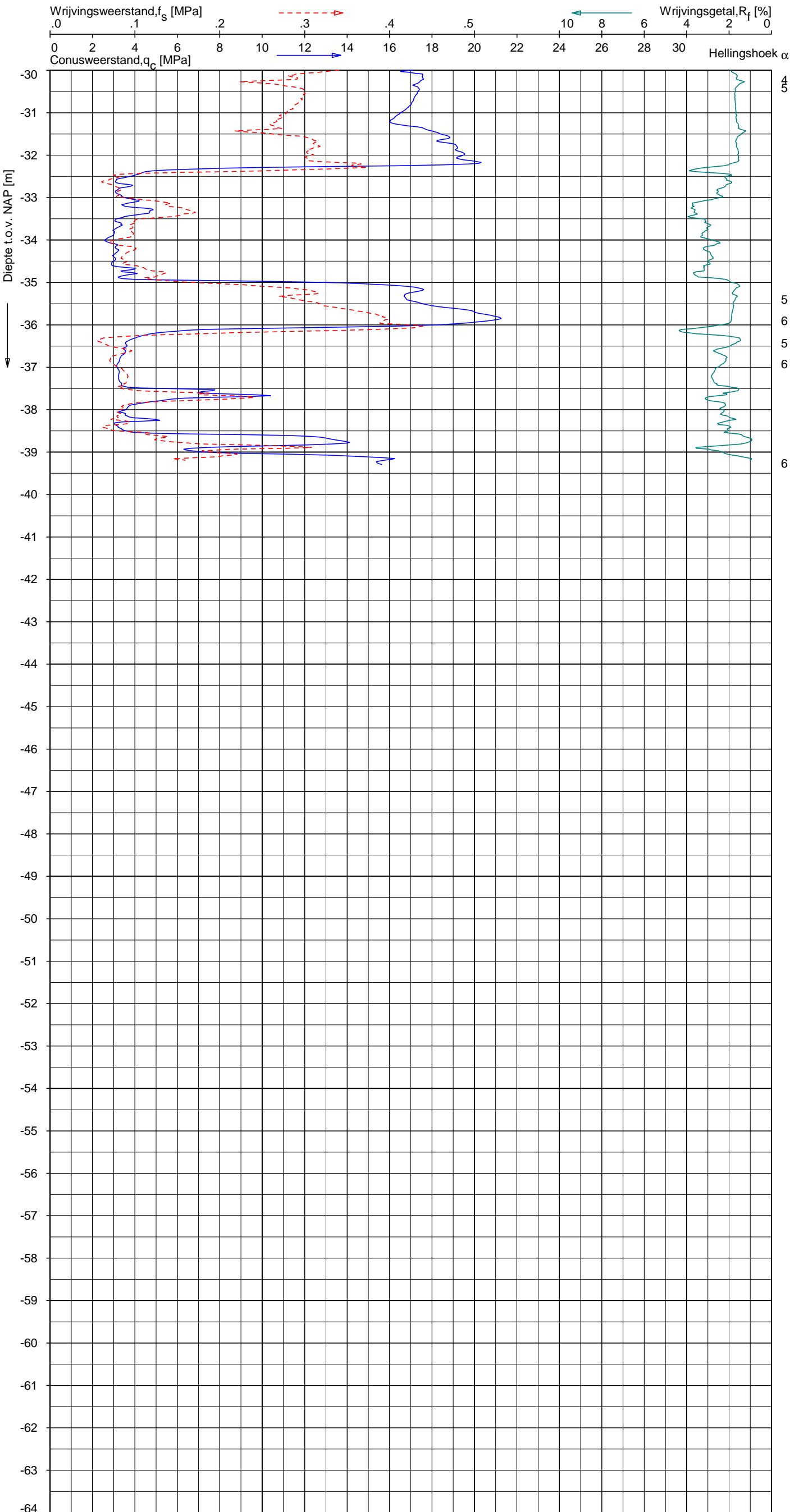
Opdr. 6012-0102-000
 Sond. DKMP749-3




UNIPLOT 05.23.nl / QcFClass-N3.cmd / 2013-10-28 14:27:56

6012-0102-000

DKMP749-3 - 2



Indicatieve bodembeschrijving
 Automatisch gegenereerd uit data van de sondering, geldig onder grondwaterpeil (Robertson 1990, NL corr.)



Opg. : AS/SV d.d. 09-okt-2013 Coord.: X=248300.2m Y=601813.5m Systeem: RD Sondering volgens norm NEN-EN-ISO 22476-1
 Get. : HOFSTEDE d.d. 28-okt-2013 MV = NAP +0.77m Conus: F7.5CKE2HAW₁/B P1 1701-2502 Toepassingsklasse 3. Test type TE1
 Conustype: $A_c = 1500 \text{ mm}^2$; $A_s = 19956 \text{ mm}^2$



SONDERING MET PLAATSELIJKE KLEEFMETING

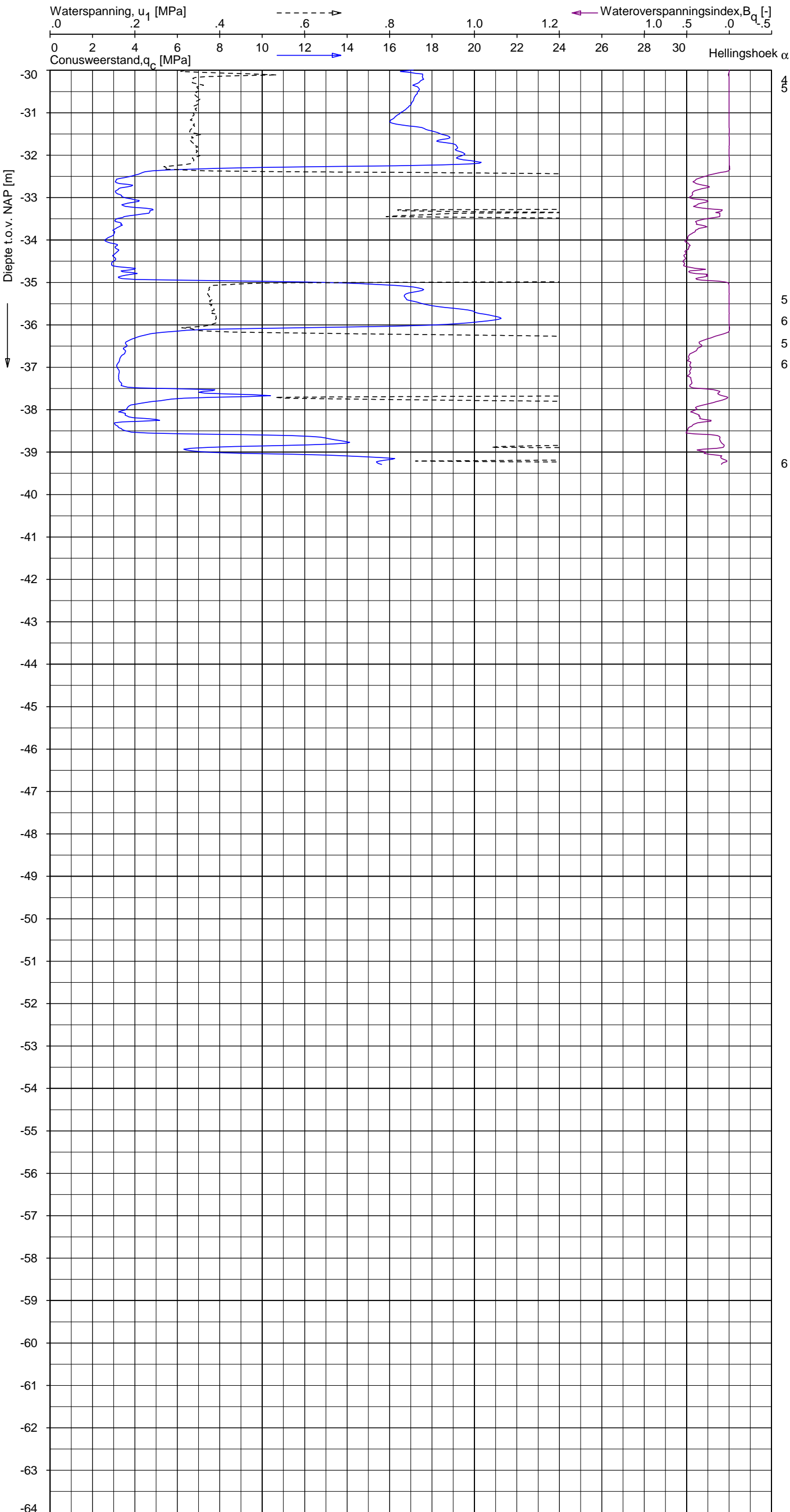
NOORD-WEST 380

Opdr. 6012-0102-000
 Sond. DKMP749-3


UNIPLOT 05.23.nl / QcU1Class-N3.cmd / 2013-10-28 14:28:54

6012-0102-000

DKMP749-3 - 2



Indicatieve bodembeschrijving
 Automatisch gegenereerd uit data van de sondering, geldig onder grondwaterpeil (Robertson 1990, NL corr.)



Opdr.: AS/SV d.d. 09-okt-2013 Coord.: X=248300.2m Y=601813.5m Systeem: RD
 Get.: HOFSTEDÉ d.d. 28-okt-2013 MV = NAP +0.77m Conus: F7.5CKE2HAW₁/B P1 1701-2502
 Sondering volgens norm NEN-EN-ISO 22476-1 Toepassingsklasse 3. Test type TE1
 Conustype: $A_c = 1500 \text{ mm}^2$; $A_s = 19956 \text{ mm}^2$



SONDERING MET WATERSPANNINGSMETING

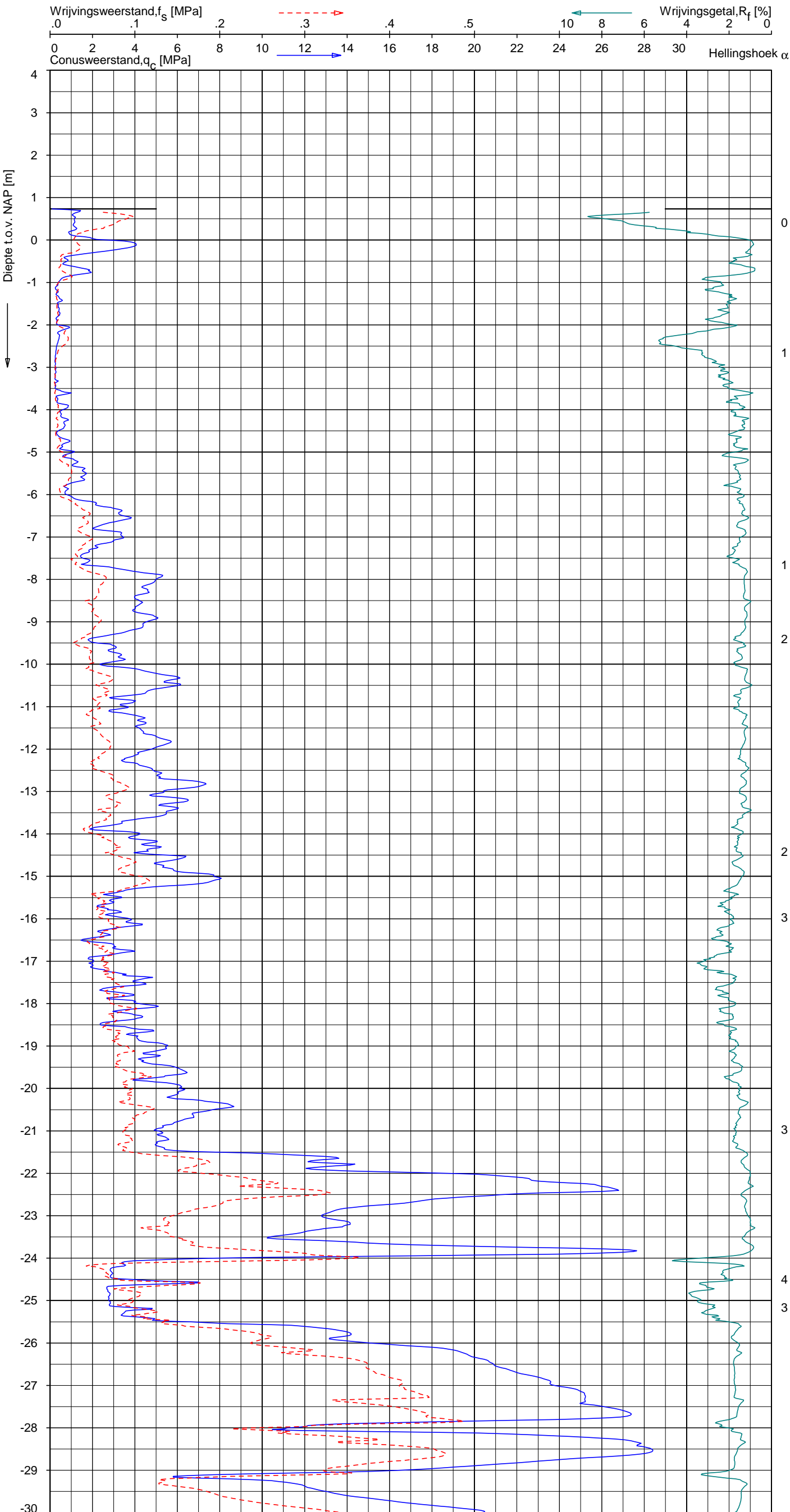
NOORD-WEST 380

Opdr. 6012-0102-000
 Sond. DKMP749-3

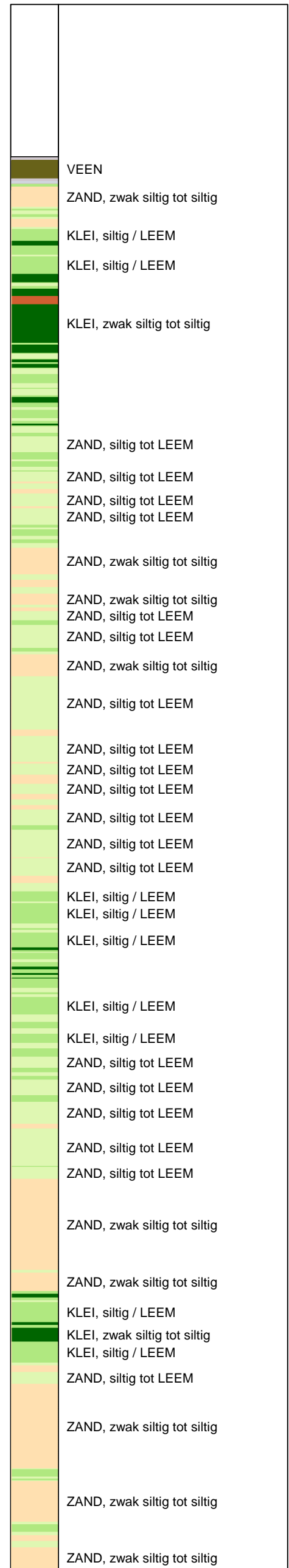
UNIPLOT 05.23.nl / QcfClass-N3.cmd / 2013-10-28 14:27:58

6012-0102-000

DKM749-4 - 1



Indicatieve bodembeschrijving
 Automatisch gegenereerd uit data van de sondering, geldig onder grondwaterpeil (Robertson 1990, NL corr.)



Opg.: AS/SV d.d. 09-okt-2013 Coord.: X=248296.5m Y=601808.7m Systeem: RD Sondering volgens norm NEN-EN-ISO 22476-1
 Get.: HOFSTEDÉ d.d. 28-okt-2013 MV = NAP +0.73m Conus: F7.5CKE2HA/B 1701-2499 Toepassingsklasse 3. Test type TE1
 Conustype: A_c = 1500 mm²; A_s = 19956 mm²



SONDERING MET PLAATSELIJKE KLEEFMETING

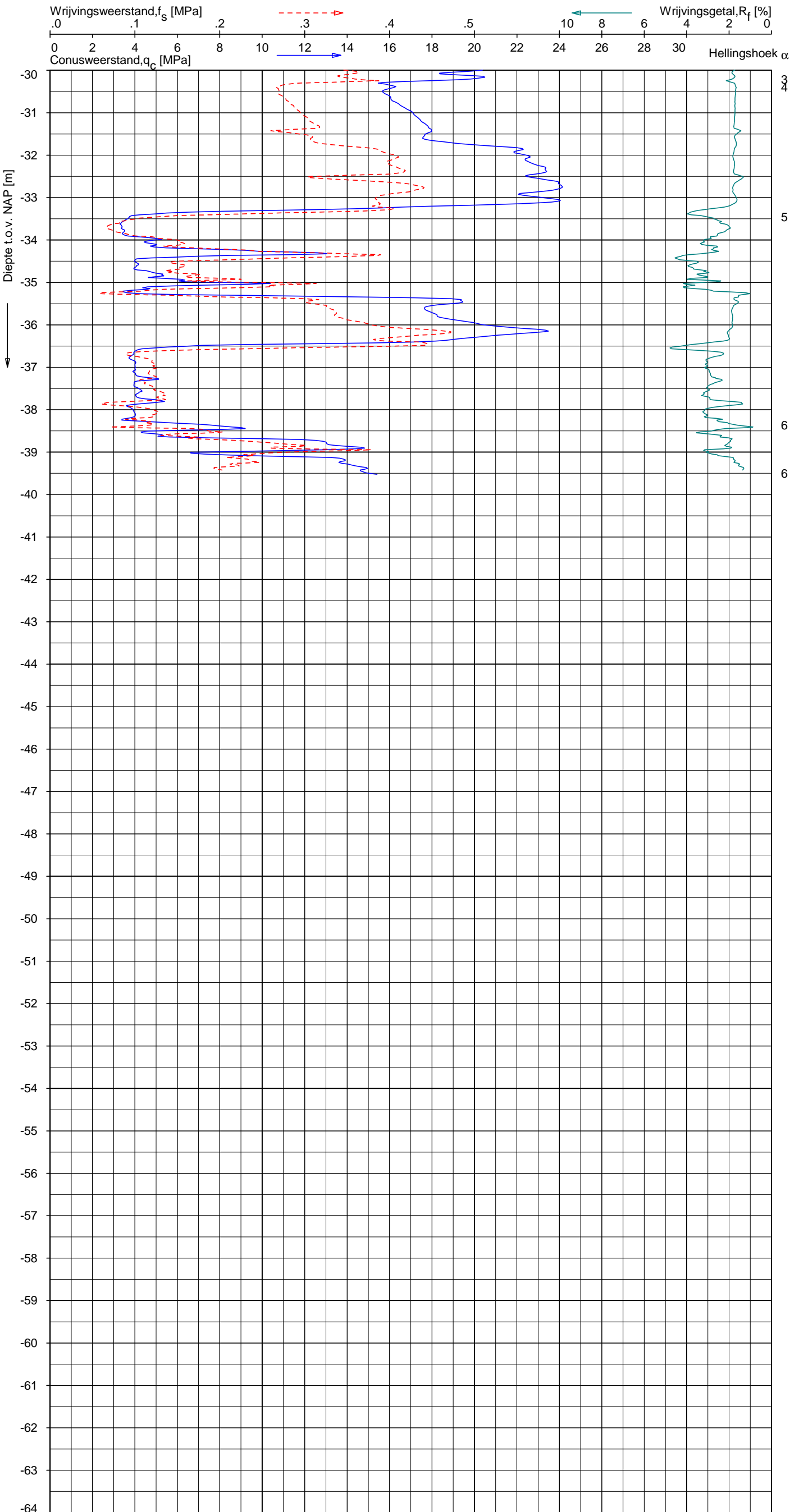
NOORD-WEST 380

Opdr. 6012-0102-000
 Sond. DKM749-4


UNIPLOT 05.23.nl / QcfClass-N3.cmd / 2013-10-28 14:27:59

6012-0102-000

DKM749-4 - 2



Indicatieve bodembeschrijving
 Automatisch gegenereerd uit data van de sondering, geldig onder grondwaterpeil (Robertson 1990, NL corr.)



Opg. : AS/SV d.d. 09-okt-2013 Coord.: X=248296.5 m Y= 601808.7 m System: RD Sondering volgens norm NEN-EN-ISO 22476-1
 Get. : HOFSTEDE d.d. 28-okt-2013 MV = NAP +0.73 m Conus: F7.5CKE2HA/B 1701-2499 Toepassingsklasse 3. Test type TE1
 Conustype: A_c = 1500 mm²; A_s = 19956 mm²



SONDERING MET PLAATSELIJKE KLEEFMETING


NOORD-WEST 380

Opdr. 6012-0102-000
 Sond. DKM749-4

Bol Penetratie Weerstand, q_B [MPa]
.0 .1 .2 .3 .4 .5 .6 .7 .8 .9 1.0 1.1 1.2 1.3 1.4 1.5 1.6

Waterspanning, $u_{1,B}$ [MPa]
-.50 -.25 .00 .25 .50 .75

Waterspanning, $u_{2,B}$ [MPa]
Helling α [Gr]



Datum uitvoering : 09-Oct-2013
Test tov NAP [m] : +0.74
Coördinaten [m] : X = 248314.3 Y = 601795.3

Sonde Type/Nr. : B-A48F2.5CKE2HA/B
Bol Basis Opp. [mm²] : 4778

DKMB749-1

BOL SONDERING




NOORD-WEST 380

LEGENDA TERREINPROEVEN EN GRONDSOORTEN

BORINGEN / PEILBUIZEN

	mechanische boring (B)
	handboring (HB)
	niet uitgevoerde boring
	niet uitgevoerde handboring
	boring met peilbuis
	boring met peilbuis, ondiep en diep filter
	boring met peilbuis, ondiep, middeldiep en diep filter
	handboring met peilbuis
	hellingsmeterbuis (HMB)
	gedrukte peilbuis (PB) / minifilter (MF)
	boring derden
	boring derden met peilbuis

SONDERINGEN

	diep-/diepzware sondering
	middelzware sondering
	diep-/diepzware sondering met plaatselijke kleefmeting
	middelzware sondering met plaatselijke kleefmeting
	slagsondering
	niet uitgevoerde sondering
	waterspanningsmeter (WSM)
	sondering derden
	sondering derden met plaatselijke kleefmeting

Type sonderingen






M	middelzware sondering
D	diepsondering
DZ	diepzware sondering
S	slagsondering

Toegevoegde metingen






KM	meting van de plaatselijke kleef
P	meting van waterspanning
M	meting van de magnetische veldsterkte
G	meting van de geleidbaarheid
S	meting van de schuifgolfsnelheid (seismische meting)
T	meting van de temperatuur

LEGENDA / TERMINOLOGIE

grind

	Grind, siltig
	Grind, zwak zandig
	Grind, matig zandig
	Grind, sterk zandig
	Grind, uiterst zandig

zand

	Zand, kleilig
	Zand, zwak siltig
	Zand, matig siltig
	Zand, sterk siltig
	Zand, uiterst siltig



veen

	Veen, mineraalarm
	Veen, zwak kleilig
	Veen, sterk kleilig
	Veen, zwak zandig
	Veen, sterk zandig







klei

	Klei, zwak siltig
	Klei, matig siltig
	Klei, sterk siltig
	Klei, uiterst siltig
	Klei, zwak zandig
	Klei, matig zandig
	Klei, sterk zandig

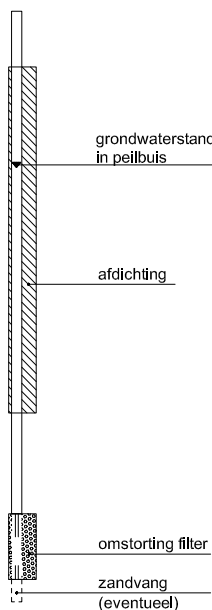
leem

	Leem, zwak zandig
	Leem, sterk zandig



Overige toevoegingen

	zwak humeus
	matig humeus
	sterk humeus
	zwak grindig
	matig grindig
	sterk grindig







Peilbuis



Monsters

	geroerd monster
	ongeroid monster

Overig

	gemiddeld hoogste grondwaterstand
	grondwaterstand
	gemiddeld laagste grondwaterstand
	slib
	verharding / kern / asfalt
	puin

CONTINU ELEKTRISCH SONDEREN

Meettechniek

De standaard bij Fugro toegepaste conus is de “elektrische kleefmantelconus”, waarmee de conusweerstand, de plaatselijke wrijvingsweerstand en de helling gelijktijdig worden gemeten. Sinds februari 2013 is de nieuwe norm *NEN-EN-ISO 22476-1:2012/C1:2013 Geotechnisch onderzoek en beproeving - Veldproeven - Deel 1: Elektrische sondering met en zonder waterspanningsmeting* van toepassing als vervanging van NEN 5140, die is terug getrokken. In NEN 9997-1 wordt echter nog wel verwezen naar NEN 5140.

Bij het uitvoeren van een sondering conform *NEN-EN-ISO 22476-1:2012/C1:2013* wordt de puntweerstand gemeten, die moet worden overwonnen om een conus met een tophoek van 60° en een basisoppervlak van 1000 mm^2 met een constante snelheid van ca 20 mm/s in de bodem te drukken. Voor de meting van de wrijvingsweerstand is een mantel met een oppervlak van 15000 mm^2 boven de punt aangebracht. De druk op de conuspunt (conusweerstand in MPa) en de wrijving langs de kleefmantel (plaatselijke wrijvingsweerstand in MPa) worden door rekstroken in de conus continu digitaal gemeten. Volgens *NEN-EN-ISO 22476-1* mag het basisoppervlak van de conus tussen 500 en 2000 mm^2 variëren zonder dat correctiefactoren op de meetresultaten moeten worden toegepast. Fugro sonderingen worden standaard uitgevoerd met een sondeerconus met een basisoppervlak van 1500 mm^2 en een manteloppervlak van 20000 mm^2 .

Veelal wordt gebruik gemaakt van een conus met een korter cilindrisch deel boven de conuspunt dan in *NEN-EN-ISO 22476-1* vermelde 400 mm voor een standaard conus. Het cilindrische deel vanaf de conuspunt van de standaard door Fugro gebruikte conussen een lengte heeft van 230 mm in plaats van de genormeerde lengte. Onderzoek¹⁾ heeft aangetoond, dat de invloed van de lengte van deze conus op het sondeerresultaat verwaarloosbaar is, terwijl met een kortere conus met minder risico een grotere sondeerdiepte kan worden bereikt.

De meetsignalen worden digitaal naar een elektrische meeteenheid gestuurd en samen met de diepte en de tijd opgeslagen. Definitieve verwerking vindt daarna op kantoor plaats, waarbij de gemeten parameters tegen de diepte in grafiekvorm worden uitgewerkt. Door continue registratie van de gemeten conus- en wrijvingsweerstand wordt een nauwkeurig beeld van de gelaagdheid en de vastheid van de bodem verkregen.

Afwijking van de conus met de verticaal worden continu geregistreerd, waarmee bij de uitwerking de diepte wordt gecorrigeerd en zo een onjuiste diepteaanduiding als gevolg van “scheef sonderen” wordt voorkomen.

Interpretatie van de sonderingen met plaatselijke wrijvingsweerstand

Meting van zowel de conusweerstand q_c als de plaatselijke wrijvingsweerstand f_s maakt het mogelijk het wrijvingsgetal R_f te berekenen. Het wrijvingsgetal wordt gedefinieerd als het quotiënt van de plaatselijke wrijving en de op gelijke diepte gemeten conusweerstand in procenten. Hierbij wordt rekening gehouden met laagscheidingen ter hoogte van de mantel.

Het wrijvingsgetal R_f geeft samen met de conusweerstand q_c een goed beeld van de bodemopbouw *beneden* de grondwaterspiegel. In de onderstaande tabel zijn enige kenmerkende waarden van het wrijvingsgetal aangegeven. *Met nadruk dient te worden gesteld dat deze waarden slechts indicatief zijn en getoetst dienen te worden aan boringen of lokale ervaring en uitsluitend gelden voor de cilindrische elektrische conus.*

grondsoort	wrijvingsgetal in %	grondsoort	Wrijvingsgetal in %
Grind, grof zand	0,2 – 0,6	Klei	3,0 – 5,0
Zand	0,6 – 1,2	Potklei	5,0 – 7,0
Silt, leem, löss	1,2 – 4,0	Veen	5,0 – 10,0

In geroerde grond en in grond boven de grondwaterspiegel kunnen grote afwijkingen ten opzichte van de genoemde waarden voorkomen en gelden deze waarden niet.

¹⁾ Lunne en Powell, A comparison of different sized piezocones in UK clays.

CONTINU ELEKTRISCH SONDEREN

Presentatie sondeergegevens

Sonderingen kunnen worden uitgewerkt met interpretatie van het wrijvingsgetal voor identificatie van de bodemlagen. De identificatie van de bodemlagen is dan uitgevoerd volgens Robertson [1990]², die door Fugro is aangepast aan de Nederlandse omstandigheden. Bij deze interpretatie wordt uitgegaan van de genormaliseerde waarden van de conusweerstand nQ_c en wrijvingsgetal nR_f als ingangspanparameters.

De genormaliseerde waarden van de conusweerstand nQ_c en wrijvingsgetal nR_f worden berekend, uit de gemeten wrijvingsweerstand f_s en conusweerstand q_c , indien mogelijk gecorrigeerd voor de waterspanning en de verticale effectieve - en totale grondspanning volgens de onderstaande formules.

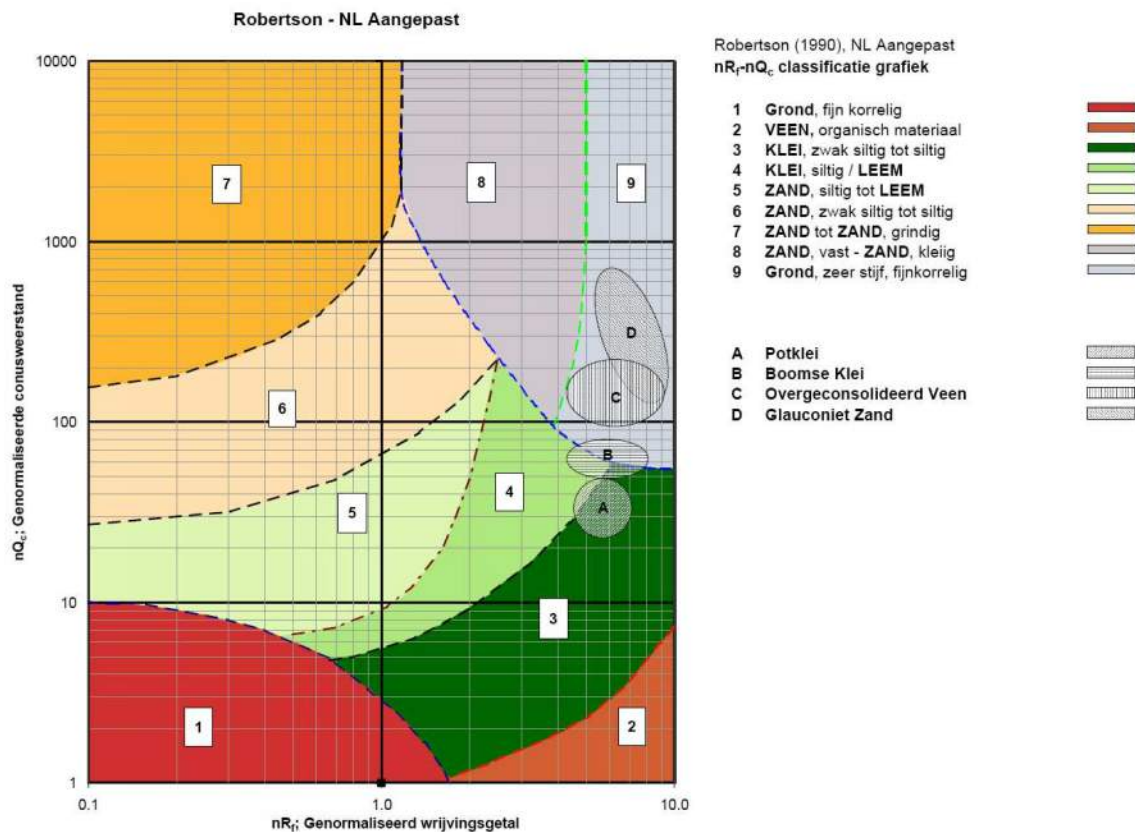
Genormaliseerde conusweerstand:
$$nQ_c = \frac{q_t - \sigma_{v0}}{\sigma'_{v0}}$$

Genormaliseerd wrijvingsgetal:
$$nR_f = \frac{100 \cdot f_s}{q_t - \sigma_{v0}}$$

In geval er geen waterspanning is gemeten, wordt voor q_t de waarde van q_c gebruikt.

Voor de grondsoorten, die specifiek zijn voor de Nederlandse ondergrond condities, zijn in de Bodem Classificatiegrafiek van Robertson [1990] twee aanpassingen gedaan om de Nederlandse situatie beter te beschrijven:

- Gebieden 4 en 5 zijn anders ingedeeld, zodat losgepakte zanden en ondiepe kleilagen beter worden geïnterpreteerd. Deze aanpassingen zijn in onderstaande figuur weergegeven.
- Bovendien is een extra voorwaarde ingebracht om Holocene veenlagen goed te kunnen classificeren. Voor $q_c < 1,5$ MPa en $R_f > 5$ % wordt de grond als veen geïnterpreteerd.



² Robertson, P.K. [1990] "Soil Classification using the cone penetration test". Canadian Geotechnical Journal, 27(1), 151-8²

CONTINU ELEKTRISCH SONDEREN

Voor een aantal specifieke grondtypen, zoals bijvoorbeeld Potklei, Boomse klei, overgeconsolideerd veen en glauconiethoudend zand is tevens het classificatie gebied aangegeven. Deze stemmen niet direct overeen met de benamingen van gebieden 1 tot en met 9.

De identificatie is indicatief en alleen geldig voor lagen onder de grondwaterstand. De resultaten dienen te worden geverifieerd met boringen of geologische informatie. Uitgedroogde cohesieve toplagen geven een te hoge waarde worden voor het wrijvingsgetal, waardoor bijvoorbeeld uitgedroogde kleilagen mogelijk onterecht worden geïnterpreteerd als veenlagen. Ook is de correlatie voor de toplagen minder betrouwbaar vanwege het lage effectieve spanningsniveau in deze lagen.

Andere conustypen

Naast de meting van conusweerstand en plaatselijke wrijving is het mogelijk extra (combinaties van)

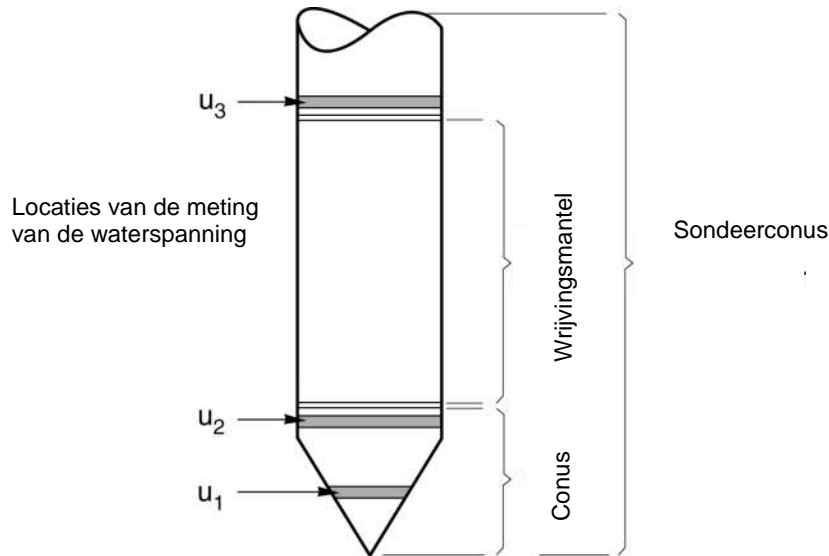
type meting	Meetresultaten	toepassingsmogelijkheden
waterspanning	waterspanning ter plaatse van de punt	registreren waterremmende lagen indicatie stijghoogte grondwater classificatie / gelaagdheid bodem
magnetometer	Magnetische veldsterkte in 3 orthogonale richtingen (X,Y,Z)	Blindganger onderzoek, onderzoek ligging obstakels (stalen leidingen, grondankers), onderzoek paalpunt niveau / schoorstand funderingspalen, onderzoek ligging onderzijde stalen damwanden
geleidbaarheid	elektrische geleiding grond en grondwater	indicatie waterkwaliteit / zoet - zout water grens onderzoek verspreiding verontreiniging
temperatuur	temperatuurmeting op verschillende diepten	warmteoverdracht in de bodem bepaling temperatuurgradiënt
schuifgolfsnelheid (seismisch)	dynamische bodemparameters op verschillende diepten	machiefunderingen, windturbinefunderingen
versnelling	versnellingen op verschillende diepten	heitrillingen / verkeerstrillingen
MIP (membrane interface probe)	verticale verspreiding van vluchtige (gechloreerde) koolwaterstoffen	bestudering zak/drijfslagen en/of verontreinigingen met vluchtige (gechloreerde) koolwaterstoffen
ROST (rapid optical screening tool)	verticale verspreiding van (aromatische) koolwaterstoffen	bestudering zak/drijfslagen en/of verontreinigingen met (aromatische) koolwaterstoffen

metingen uit te voeren. In onderstaand schema zijn enkele mogelijkheden aangegeven. Indien gewenst kan nadere informatie over metingen en toepassingsmogelijkheden worden verschaft.

Waterspanningssonderingen

Naast registratie van conusweerstand en plaatselijke wrijvingsweerstand wordt bij een groot deel van de sonderingen waterspanning geregistreerd. Een waterspanningsconus is voorzien van een ingebouwde druksensor, waarmee de waterdruk tijdens het sonderen wordt gemeten. Een filter voorkomt het contact van grond met de druksensor. De waterdruk kan op drie locaties in de conus worden gemeten waarbij de posities u_1 en u_2 veelvuldig voorkomen. Positie u_3 wordt zelden toegepast. Slechts een kleine hoeveelheid water ($0,2 \text{ mm}^3$) is nodig om een nauwkeurige waterdruk te meten. Het meetbereik kan worden gekozen afhankelijk van de te verwachten wateroverspanning. In stijve kleien kan deze oplopen tot meer dan 3 MPa.

CONTINU ELEKTRISCH SONDEREN



Figuur 1 Principe piëzo-conus

Uitvoeringswijze

Om een juiste meting van de waterspanning te verkrijgen, dient het gehele meetsysteem volledig ontlucht en gevuld te zijn met een weinig samendrukbare vloeistof. Om te voorkomen dat de vloeistof tijdens het sonderen in de onverzadigde lagen boven de grondwaterstand wegvloeit zijn een juiste keuze van vloeistof, het gebruik van een rubber membraam, een goede uitvoering en de poriëngrootte van het filter belangrijk.

Indien het grondwater relatief ondiep aanwezig is, wordt bij voorkeur voorgeboord tot het niveau van de grondwaterspiegel teneinde luchttoetreding te voorkomen. Hiermee wordt ook de kans op beschadiging en in de grond achterblijven van het rubber membraam verkleind.

Interpretatie

De resultaten van de piëzo-sonderingen bestaan uit de gemeten conusweerstand (q_c), de plaatselijke wrijvingsweerstand (f_s), het wrijvingsgetal (R_f), de gemeten waterspanning (u_1 of u_2 respectievelijk in de punt en achter de punt) en de wateroverspanningindex B_q .

De resultaten van de waterspanningsmeting tijdens het sonderen vormen uit grondmechanisch en geohydrologisch oogpunt een belangrijke extra informatiebron voor de interpretatie van de bodemopbouw. Door combinatie van de meting van de conusweerstand en de waterspanning, bij voorkeur samen met de plaatselijke wrijvingsweerstand, wordt optimaal gebruik gemaakt van de sondeertechniek en kan het benodigde aanvullend grondonderzoek efficiënter worden gepland.

Bij de interpretatie speelt met name de wateroverspanning een rol, dat wil zeggen de verhoging van de waterspanning die door het indrukken van de conus ontstaan is.

Dunne cohesieve laagjes in een zandpakket en dunne zandlaagjes in een kleipakket, die in de conusweerstand en de plaatselijke wrijvingsweerstand door uitmiddeling niet of slecht zichtbaar zijn, kunnen goed worden gedetecteerd aan de hand van de water(over)spanningen, die door het sonderen ontstaan. Deze laagjes kunnen van groot belang zijn voor het zettingsgedrag van funderingen en voor de verticale (on)doorlatendheid van de grond.

Verder kunnen met de piëzo-conus, met name via de u_1 -meting, sterk gelaagde structuren van zand en klei onderscheiden worden van homogene lagen hetgeen op basis van conusweerstand en plaatselijke

CONTINU ELEKTRISCH SONDEREN

wrijving in de meeste gevallen niet lukt. Aangetoond is dat het detectievermogen van de u_1 -meting veel hoger is dan van de u_2 -meting.

Wateroverspanningindex B_q

Met de wateroverspanningindex B_q kan een meer nauwkeurige classificatie van de grondsoort worden verkregen. Deze index is de verhouding van de wateroverspanning en de netto conusweerstand q_{net} , zijnde de gemeten conusweerstand q_c gecorrigeerd voor de waterspanning op het netto oppervlak van de sondeerconus, rekeninghoudend met de heersende effectieve verticale spanning op het betreffende niveau. De wateroverspanningindex B_q wordt als volgt berekend:

$$B_q = \beta \cdot (u_1 - u_0) / q_{net} \quad \text{of} \quad B_q = (u_2 - u_0) / q_{net}$$

waarin:

- β = factor voor de verschillende grondsoorten voor omrekening van u_1 naar u_2 ; standaard wordt hiervoor aangehouden 0,8, zijnde normaal geconsolideerde kleien (zie hierna volgende tabel);
- q_{net} = $q_t - \sigma_{v0}$ = netto conusweerstand;
- q_t = $q_c + (1-a) \cdot \{\beta \cdot (u_1 - u_0) + u_0\}$ voor een filter in de conuspunt;
= $q_c + (1-a) \cdot u_2$ voor een filter direct achter de conuspunt;
- σ_{v0} = de verticale grondspanning; standaard wordt hierbij uitgegaan van een gemiddeld volumiek gewicht van de bodemlagen van 14 kN/m^3 en een grondwaterstand op 1 m beneden maaiveld;
- a = netto oppervlakteverhoudingscoëfficiënt van de conus i.v.m. de spleet achter de conuspunt;
- u_1 = de gemeten waterdruk bij een filterplaatsing *in* de punt;
- u_2 = de gemeten waterdruk bij een filterplaatsing *achter* de punt;
- u_0 = de hydrostatische stijghoogte; standaard wordt hiervoor in de berekening een niveau uitgegaan van 1 m beneden maaiveld.

Voor andere grondsoorten zijn de β -factoren in onderstaande tabel gegeven.

Grond gedrag	β -factor
Normaal geconsolideerde klei	0,6 - 0,8
Licht overgeconsolideerde klei	0,5 - 0,7
Sterk overgeconsolideerde klei	0 ¹⁾ - 0,3
Leem samendrukbaar	0,5 - 0,6
Leem, vast en dillatant gedrag	0 ¹⁾ - 0,2
Zand siltig, los gepakt	0,2 - 0,4

¹⁾ Bij meting van de waterspanning achter de conuspunt worden in bepaalde gevallen negatieve waterspanningen gemeten. Deze waarden geven nauwelijks een indicatie van de doorlatendheid, doch alleen over het materiaalgedrag.

Dissipatietest

Het is ook mogelijk het sondeerproces op een bepaalde diepte tijdelijk te stoppen en de afname van de wateroverspanning (dissipatie) als functie van de tijd te registreren. Daarna kan het sondeerproces worden voortgezet.

In doorlatende gronden geeft de dissipatietest een goed beeld van de heersende hydrostatische waterspanning en daarmee van de stijghoogte. Het betreft slechts een indicatie aangezien de meetnauwkeurigheid beperkt is. Door het uitvoeren van meerdere metingen in een grondlaag en de gemiddelde waarde van de stijghoogte te bepalen kan een beduidend hogere nauwkeurigheid worden behaald. Ervaring leert dat de onnauwkeurigheid circa 0,5 m bedraagt.

Voor een meer nauwkeurige bepaling en de optredende fluctuaties zijn peilbuismetingen over een langere waarnemingsperiode nodig, afhankelijk van het doel.

In slecht doorlatende, cohesieve lagen kan met behulp van de dissipatietest een indicatie van de consolidatiecoëfficiënt en daarmee van de verticale (on)doorlatendheid worden verkregen. Hierbij dient

CONTINU ELEKTRISCH SONDEREN

de dissipatietest te worden voortgezet totdat de wateroverspanning tenminste met 50 % is afgenomen. In de praktijk komt dat overeen met circa 1/2 uur à 3/4 uur.

Uit berekeningen en kwalitatieve vergelijking van de metingen wordt inzicht verkregen in het consolidatiegedrag van de grond.

Voor het vaststellen van de heersende hydrostatische waterspanning in kleilagen is de dissipatietest in de meeste gevallen weinig geschikt, vanwege de benodigde lange aanpassingstijd en de onnauwkeurigheid.

Klassenindeling EN-ISO 22476-1

Voorafgaand aan de uitvoering diende een keuze te worden gemaakt binnen welke kwaliteitsklasse met bijbehorende toelaatbare meetonzekerheid het werk minimaal uitgevoerd moet worden. De klassenindeling heeft voornamelijk betrekking op de nauwkeurigheid van de gemeten parameters.

Door invoering van de Eurocode is op Europees niveau de internationale sondeernorm EN-ISO 22476-1 "Electrical cone and piezocone testing" ontwikkeld, welke de oorspronkelijke NEN 5140 heeft vervangen. De nieuwe elektrische sondeernorm **EN-ISO 22476-1** is in opzet vergelijkbaar met de oude Nederlandse norm NEN 5140 voor elektrische sonderingen. Een verschil tussen norm **EN-ISO 22476-1** met NEN 5140 is dat in de nieuwe norm de nauwkeurigheid van de meetresultaten wordt gekoppeld aan het toepassingsgebied met bijbehorend bodemkenmerken / geschiktheid voor interpretatie en afleiding van bodemparameters. Verder is de meting van de waterspanning genormeerd.

In de Europese tabel van sondeerclassen worden de sondeerclassen ingedeeld naar de toepassing van de sondering, zie onderstaande tabel.

CONTINU ELEKTRISCH SONDEREN**Toepassing klassen volgens NEN-EN-ISO 22476-1:2012**

Toepassing Klasse	Test type	Gemeten parameter	Toegestane minimum nauwkeurigheid ^a	Maximum lengte tussen metingen	Gebruik	
					Grondsoort ^b	Interpretatie ^c
1	TE 2	Conus weerstand Mantel wrijving Waterspanning Helling Sondeerlengte	35 kPa of 5 % 5 kPa of 10 % 10kPa of 2 % 2° 0,1 m of 1%	20 mm	A	G, H
2	TE1 TE2	Conus weerstand Mantel wrijving Waterspanning Helling Sondeerlengte	100 kPa of 5 % 15 kPa of 15 % 25 kPa of 3 % 2° 0,1 m of 1 %	20 mm	A B C D	G, H* G, H G, H G, H
3	TE1 TE2	Conus weerstand Mantel wrijving Waterspanning ^d Helling Sondeerlengte	200 kPa of 5 % 25 kPa of 15 % 50 kPa of 5 % 5° 0,2 m of 2 %	50 mm	A B C D	G G, H* G, H G, H
4	TE1	Conus weerstand Mantel wrijving Sondeerlengte	500 kPa of 5 % 50 kPa of 20 % 0,2 m of 1 %	50 mm	A B C D	G* G* G* G*
NOOT 1 Richtlijnen voor gebruik van Tabel 2 zijn gegeven in bijlage F.						
NOOT 2 Voor uiterst slappe gronden maken soms nog hogere nauwkeurigheden noodzakelijk.						
^a De toegestane minimum nauwkeurigheid van de gemeten parameters is de grootste van de twee genoemde. De relatieve nauwkeurigheid geldt voor de gemeten waarde en niet voor het meetbereik. ^b Volgens ISO 14688-2: A Homogene gronden bestaande uit zeer slappe tot stijve kleien (en silt) ($q_c < 3$ MPa) B Gemengde bodemprofielen met slappe tot stijve kleien ($q_c \leq 3$ MPa) en matig vaste tot vaste zanden (conusweerstand $5 \text{ MPa} \leq q_c < 10 \text{ MPa}$) C Gemengde bodemprofielen met stijve kleien (conusweerstand $1,5 \text{ MPa} \leq q_c < 3 \text{ MPa}$) en zeer dichte zanden ($q_c > 20 \text{ MPa}$) D Zeer stijve tot harde kleien ($q_c \geq 3 \text{ MPa}$) en zeer vaste grove gronden ($q_c \geq 20 \text{ MPa}$) ^c G vaststelling bodemprofiel en bepaling van grondsoort met een laag niveau van onzekerheid G* indicatieve vaststelling bodemprofiel en bepaling van grondsoort met een hoog niveau van onzekerheid H interpretatie met betrekking tot ontwerp met een laag niveau van onzekerheid H* interpretatie met betrekking tot ontwerp met een hoog niveau van onzekerheid ^d Waterspanning kan alleen worden gemeten als TE2 wordt toegepast.						

Voor projecten, waarbij parameters op basis van Tabel 2.b NEN 9997-1 worden afgeleid, is een hoge nauwkeurigheidsklasse gewenst. Het is echter in een bodemgesteldheid met zowel zeer slappe grondlagen als zeer vaste zandlagen met hoge conusweerstand onmogelijk om aan de eisen van toepassing klasse 1 voldoen zoals ook blijkt uit de bovenstaande tabel. Het bij Fugro gehanteerde

CONTINU ELEKTRISCH SONDEREN

meetsysteem voor sonderen is bijzonder nauwkeurig door toepassing van digitale conussen, strikte kwaliteitscontroles en calibraties. In de praktijk is gebleken dat standaard Fugro sonderingen in de nieuwe norm tenminste in toepassingsklasse 3 vallen en voor een groot deel binnen klasse 2. Sonderingen volgens toepassingsklasse 3 in de nieuwe norm zijn vergelijkbaar met sonderingen volgens klasse 2 van de oude NEN 5140.

Toepassingsklasse 1 sonderingen kunnen alleen met speciale gevoelige conussen met een beperkt meetbereik en een kleibodemprofiel met $q_c < 3$ MPa worden bereikt. In bodemprofielen waarin zowel zeer slappe lagen als zeer vaste lagen voorkomen kan de hoogste meetnauwkeurigheid van klasse 1 enigszins worden benaderd door aanvullende maatregelen en procedures. Toepassingsklasse 2 sonderingen kunnen in bodemprofielen, waarin zowel zeer slappe lagen als zeer vaste lagen voorkomen, alleen worden verkregen door toepassing van digitale conussen met regelmatige calibraties, aanvullende uitvoeringsmaatregelen en kwaliteitscontroles. Toepassingsklasse 1 is in deze bodem niet haalbaar. De enige praktische indicatie over de bereikte sondeerklasse is controle van calibraties en 0-puntsverlopen tussen het begin en eind van de sondering.

In de praktijk komt het af en toe voor dat sonderingen worden uitgevoerd, waarbij door de opdrachtgever is aangegeven dat de maaiveldhoogte niet ten opzichte van een vast referentiepeil (NAP) hoeft te worden vastgelegd. Deze sonderingen voldoen derhalve op dit punt niet aan **EN-ISO 22476-1**.

Klassenindeling NEN 5140

De norm NEN 5140 ging uit van vier kwaliteitsklassen. Voorafgaand aan de uitvoering diende een keuze te worden gemaakt binnen welke kwaliteitsklasse met bijbehorende toelaatbare meetonzekerheid het werk minimaal uitgevoerd moet worden. De klassenindeling heeft voornamelijk betrekking op de nauwkeurigheid van de gemeten conusweerstand, plaatselijke wrijvingsweerstand en diepte, zoals blijkt uit de onderstaande tabel.

klasse	Meetgrootheid	toelaatbare meetonzekerheid	meetinterval
1	Conusweerstand	0,05 MPa of 3%	20 mm
	Plaatselijke wrijvingsweerstand	0,01 MPa of 10%	
	Helling	2°	
	Sondeerdiepte	0,2 m of 1 %	
2	Conusweerstand	0,25 MPa of 5%	50 mm
	Plaatselijke wrijvingsweerstand	0,05 MPa of 15%	
	Helling	2°	
	Sondeerdiepte	0,2 m of 2 %	
3	Conusweerstand	0,5 MPa of 5%	100 mm
	Plaatselijke wrijvingsweerstand	0,05 MPa of 20%	
	Helling	5°	
	Sondeerdiepte	0,2 m of 2 %	
4	Conusweerstand	0,5 MPa of 5%	100 mm
	Plaatselijke wrijvingsweerstand	0,05 MPa of 20%	
	Sondeerlengte	0,1 m of 1%	

Opmerking: De toelaatbare meetonzekerheid is de grotere waarde van de absolute meetonzekerheid en de relatieve meetonzekerheid. De relatieve meetonzekerheid geldt voor de meetwaarde en niet voor het meetbereik.

Vergelijking van de gespecificeerde nauwkeurigheden van de NEN 5140 en NEN-EN-ISO 22476-1 laat zien dat de nauwkeurigheid van de meest in NL gehanteerde sondeerklasse 2 volgens NEN 5140 iets hoger ligt dan die van de toepassingsklasse 3 volgens de ISO norm.

5 Milieuhygiënisch onderzoek (verkennend bodemonderzoek)

Verantwoording

Titel: Milieuhygiënisch onderzoek: Project: Noord – West 380 kV
Deelgebied: 1
Mastnummer: 749

Projectnummer: B02032.000377.001

Referentienummer: T206878

Revisie: 1.0

Datum: 19 december 2014

Auteur(s): M.N.J. Meuwissen

Gecontroleerd door: C.W.F. Jansonius

Paraaf gecontroleerd:

Goedgekeurd door: J. Assink

Paraaf goedgekeurd:

Contact: TenneT380kVnw@arcadis.nl



INHOUDSOPGAVE

- 5.1. Inleiding
- 5.2. Vooronderzoek
- 5.3. Veld- en laboratoriumonderzoek
- 5.4. Resultaten veldonderzoek
- 5.5. Resultaten laboratoriumonderzoek
- 5.6. Evaluatie
- 5.7. Bijlagen H5
 - Bijlage 5-1: Tekening met situering boringen en peilbuis
 - Bijlage 5-2: Analysecertificaten
 - Bijlage 5-3: Toetsing analyseresultaten
 - Bijlage 5-4: Toetsingskader
 - Bijlage 5-5: Kwaliteitsborging
 - Bijlage 5-6: Veldwerkverklaring

5.1 *Inleiding*

5.1.1 *Algemeen*

De strategie voor de uitvoering van het verkennend bodemonderzoek voor de landbodem is gebaseerd op de NEN 5740, Bodem – Landbodem - Strategie voor het uitvoeren van verkennend bodemonderzoek – Onderzoek naar de milieuhygiënische kwaliteit van de bodem, uitgegeven door het Nederlands Normalisatie Instituut (NNI) januari 2009.

Naast een verkennend bodemonderzoek is een waterbodemonderzoek in de watergang op de locatie uitgevoerd. De strategie voor de uitvoering van het waterbodemonderzoek is gebaseerd op de NEN 5720, Bodem – Waterbodem – Strategie voor het uitvoeren van verkennend onderzoek- Onderzoek naar de milieuhygiënische kwaliteit van waterbodem en baggerspecie, uitgegeven door het Nederlands Normalisatie Instituut (NNI) november 2009.

5.1.2 *Aanleiding en doelstelling*

De aanleiding voor het uitvoeren van het verkennend bodemonderzoek en het waterbodemonderzoek is een bodemingreep. In verband hiermee is inzicht in de milieuhygiënische kwaliteit van de bodem (grond en grondwater) en waterbodem noodzakelijk.

De doelstelling van het onderzoek is het vaststellen van de milieuhygiënische bodemkwaliteit van de onderzoekslocatie. Het verkennend bodem- en waterbodemonderzoek is bedoeld om aan te tonen of er mogelijk sprake is van verontreinigde grond en slib.

5.1.3 *Kwaliteitsborging en onafhankelijkheid*

Voor informatie omtrent kwaliteitsborging, zie bijlage 5-5.

Voor de onafhankelijkheidsverklaring van de milieudeskundigen, zie bijlage 5-6.

5.1.4 *Opbouw van het rapport*

In het voorliggende rapport komen de volgende aspecten aan de orde:

- De resultaten van het vooronderzoek (paragraaf 5.2);
- De uitgevoerde veld- en laboratoriumwerkzaamheden (paragraaf 5.3);
- De resultaten van het veldonderzoek (paragraaf 5.4);
- De resultaten van het laboratoriumonderzoek en de interpretatie (paragraaf 5.5);
- Een evaluatie van de onderzoeksresultaten, toetsing van de gekozen onderzoekshypothese en conclusies en aanbevelingen (paragraaf 5.6).

De bijbehorende tekeningen, boorprofielen en analysecertificaten zijn als bijlage opgenomen.

5.2 *Vooronderzoek*

5.2.1 *Algemeen*

In deze paragraaf worden de resultaten van het vooronderzoek besproken. Dit resulteert in een hypothese over de mate van verdenking ten aanzien van bodemverontreiniging op de locatie.

Het vooronderzoek is uitgevoerd conform de NEN 5717 en 5725 met uitzondering van de financieel/juridische aspecten. De resultaten van het vooronderzoek zijn in de volgende paragrafen weergegeven.

5.2.2 *Locatiegegevens*

Voor gedetailleerde informatie van de locatie wordt verwezen naar hoofdstuk 1.

5.2.3 *Geraadpleegde bronnen*

Bij het verzamelen van de historische gegevens zijn verschillende bronnen geraadpleegd. In tabel 5.2.1 zijn de bronnen vermeld. Bij elke bron is een toelichting opgenomen. In paragraaf 5.2.4 zijn de resultaten van het vooronderzoek toegelicht.

Tabel 5.2.1: Overzicht geraadpleegde bronnen tijdens vooronderzoek

Bron	Korte toelichting
Provincie Groningen	Bodeminformatie van de provincie: http://geoservices.provinciegroningen.nl/Flamingo/Kaarten/bodeminformatie/
Waterschap Noorderzijlvest	Telefonisch contact dhr. Bakker en dhr. Van der Klok, 13 – 14 sept 2012
Overige bronnen (archieven)	Indien bovengenoemde bronnen hiertoe aanleiding geven, zijn de archiefbezoeken uitgevoerd om aanvullende informatie te verkrijgen

5.2.4 Resultaten dossieronderzoek

Uit de beschikbare gegevens, verkregen uit bovengenoemde bronnen (tabel 5.2.1), blijkt dat ter plaatse van de mastvoet geen (water-)bodemonverontreiniging wordt verwacht. De aangetroffen informatie gaf geen aanleiding tot het uitvoeren van aanvullend (archief)onderzoek. De locatie kan derhalve beschouwd worden als onverdacht.

5.2.5 Resultaten terreininspectie

De terreininspectie is uitgevoerd door J. Uitham op 5-12-2013. Tijdens de terreininspectie zijn de volgende onderdelen aan de orde gekomen:

- Huidig terreingebruik;
- Verhardingen en vloeren;
- Boven- en ondergrondse tanks (en vul- en ontluchtingspunten), stookplaatsen, (half)verhardingslagen, ophogingen, storthopen, dempingen en ontgravingen;
- Mogelijke asbestverdenking;
- Mogelijk gesprek met eigenaar en de resultaten hiervan.

Tijdens de terreininspectie zijn geen bijzonderheden aangetroffen.

Er zijn bij de milieukundige werkzaamheden en inspecties geen bijzonderheden waargenomen m.b.t. drainage (geen volledige drainage-inspectie uitgevoerd).

5.2.6 Bodemopbouw en geohydrologie

De regionale bodemopbouw is weergegeven in onderstaande tabel 5.2.2. De gegevens uit deze tabel zijn ontleend aan www.dinoloket.nl aangevuld met de lokale locatie specifieke gegevens zoals naar voren komt uit de sonderingen uitgevoerd in het kader van het geotechnische onderzoek (zie hoofdstuk 4) en de handboringen voor het cultuurtechnisch onderzoek (zie hoofdstuk 2).

Tabel 5.2.2: Regionale bodemopbouw

Globale diepte (m NAP)	Samenstelling	Geohydrologische eenheid	Formatie
0,76 tot -18	klei, uiterst fijn zand	deklaag	Naaldwijk
-18 tot -24	zand	watervoerende laag	Boxtel
-24 tot -40	klei en zand	slechtdoorlatende laag	Drente, Peelo

Oppervlaktewaterpeilen

Het peil van het rond de mastlocatie gelegen oppervlaktewater bedraagt circa -0,60 m NAP. Dit is gebaseerd op het AHN2 (Algemeen Hoogtebestand Nederland) en de veldmetingen van het slootprofiel.

Freatisch grondwater

De Gemiddeld Hoogste Grondwaterstand (GHG) en Gemiddeld Laagste Grondwaterstand (GLG) geeft de grondwaterstandsfluctuatie zone aan. Deze kunnen in het veld terug te vinden zijn als hydromorfe profielkenmerken. Op basis van de hydromorfe profielkenmerken in boringen op de locatie is een gemiddelde GHG af te leiden van 0,76 m -mv en de GLG op 1,63 m -mv. Bij een maaiveldniveau van 0,76 m NAP komt dit overeen met een GHG van 0,00 m NAP en een GLG van -0,88 m NAP.

De in peilbuis 74901-1 met filterdiepte 1,5 tot 2,5 m -mv tijdens de veldwerkzaamheden opgenomen freatische stijghoogte is weergegeven in onderstaande tabel. De waarden ten opzichte van maaiveld zijn met de maaiveldhoogte van 0,74 m NAP bij de peilbuis (in het rapport afgerond op twee decimalen) vertaald naar een waarde ten opzichte van NAP.

Tabel 5.2.3: Ondiepe stijghoogte peilbuis 74901-1

Datum	Stijghoogte (m -mv)	Stijghoogte (m NAP)
12/5/2013	1,10	-0,36
12/12/2013	0,95	-0,21

De locatie is niet gelegen in een waterwingebied of boringsvrije zone.

5.2.7 Resultaten voorgaande bodemonderzoeken

Er zijn geen bodemonderzoeken bekend die zijn uitgevoerd op deze locatie, of de informatie over de bodemonderzoeken resulteert niet in een gewijzigde onderzoekshypothese of -strategie.

5.2.8 Opstelling onderzoekshypothese en onderzoeksstrategie

Conform de aanpak van de NEN 5740 dient, op basis van de resultaten van het vooronderzoek een onderzoekshypothese te worden vastgesteld. De hypothese geeft het volgende aan:

- Of de bodem naar verwachting wel of niet verontreinigd is;
- De aard van de verontreinigende stoffen;
- De plaats van voorkomen van de verontreinigende stoffen;
- Of de stoffen worden verwacht in grond en/of grondwater.

De onderzoekshypothese en onderzoeksstrategie voor het verkennend bodemonderzoek is onverdacht (ONV). De onderzoeksstrategie voor het verkennend waterbodemonderzoek is overig water, lintvormig, lichte onderzoeksinspanning (OLL).

In paragraaf 5.3 is de onderzoeksstrategie (boringen, peilbuizen en analyses) uitgewerkt in de vorm van een onderzoeksinspanning (veldwerk en laboratorium).

5.3 Veld- en laboratoriumonderzoek

5.3.1 Veldonderzoek

Het veldonderzoek is verricht op 5-12-2013 volgens de geldende richtlijnen. Het veldwerk heeft bestaan uit de volgende werkzaamheden:

- Het uitvoeren van een terreininspectie;
- Het uitvoeren van 6 handboringen;
- Het zintuiglijk beoordelen van het bij de boringen vrijkomende bodemmateriaal op bodemkundige eigenschappen en op eventueel aanwezige verontreinigingskenmerken, inclusief eventuele asbestverdachte materialen;
- Het nemen van monsters van het bij de boringen vrijkomende bodemmateriaal. De monstertrajecten zijn weergegeven aan de rechterzijde van de boorprofielen in bijlage 1-1;
- Het plaatsen van een peilbuis met een filterlengte van 1,0 m in een van de diepere boorgaten en opnemen grondwaterstand;
- Het doorpompen van de peilbuis direct na plaatsing hiervan;
- Het uitvoeren van tien boringen in de watergang;
- Het nemen van een waterbodemmonster.

Onderstaande werkzaamheden zijn op 12-12-2013 verricht:

- Het opnemen van de grondwaterstand in de peilbuis;
- Het verrichten van veldmetingen: bepalen van de zuurgraad (pH) en het elektrisch geleidingsvermogen (E_c) van het grondwater;
- Het nemen van grondwatermonsters uit de peilbuis.

5.3.2 Laboratoriumonderzoek

Een overzicht van het aantal en van de verrichte laboratoriumanalyses is weergegeven in tabel 5.3.1 en 5.3.2.

Tabel 5.3.1: Overzicht veld- en laboratoriumonderzoek verkennend bodemonderzoek

Onderzoeks-Strategie	Aantal boringen en peilbuizen			Aantal en soort analyses			
	0,5 m - mv	4,0 m -mv	6,0 m -mv met peilbuis	Grond		Grondwater	
ONV	4	1	1	2	Standaardpakket grond incl. lutum en organische stof	1	Standaardpakket grondwater

* In de boorprofielen zijn nog 2 boringen opgenomen (boring 74907 en 74908). Deze boringen maken geen deel uit van het milieukundig bodemonderzoek, maar horen bij het civieltechnische en geohydrologisch onderzoek.

Tabel 5.3.2: Overzicht veld- en laboratoriumonderzoek waterbodemonderzoek

Boring	Monster	Analyse
749001bs	749001bs	Pakket A: Standaard waterbodemonderzoek regionale wateren

Voor de toegepaste methoden bij het laboratoriumonderzoek wordt verwezen naar bijlage 5-2.

5.3.3 Afwijkingen van de onderzoeksstrategie

Er zijn geen afwijkingen geweest van de onderzoeksstrategie.

5.4 Resultaten veldonderzoek

5.4.1 Bodemopbouw en grondwatergegevens

De resultaten van de bodemkundige beoordeling van de boringen zijn in bijlage 1-1 in de vorm van boorprofielen weergegeven. Op basis van deze boorprofielen kan de bodemopbouw als volgt worden beschreven.

- Vanaf maaiveld tot circa 0,5 à 1,2 m -mv bevindt zich sterk tot matig siltige klei;
- Vanaf 0,5 à 1,2 m -mv tot 1,0 à 1,3 m -mv bevindt zich zeer fijn zand;
- Vanaf 1,0 à 1,3 m -mv tot 2,9 à 3,0 m -mv bevindt zich zeer sterk tot matig siltige klei. Plaatselijk komt van 2,5 tot 2,9 m-mv een laag zeer fijn zand voor;
- Vanaf 2,9 à 3,0 m -mv tot 3,2 à 3,4 m -mv bevindt zich veen;
- Vanaf 3,2 à 3,4 m -mv tot 4,5 m -mv bevindt zich zeer fijn zand;
- Vanaf 4,5 m -mv tot 6,0 m -mv (is maximale boordiepte) is zeer fijn zand aangetroffen.

In onderstaande tabel zijn de resultaten van de veldmetingen van het grondwater weergegeven.

Tabel 5.4.1: Resultaten veldmetingen grondwater

Peilbuis	Filterstelling (m -mv)	Grondwaterstand (m -mv)	pH (-)	Ec (µS/cm)
74901-1	1,5 – 2,5	0,95	7,42	1100

5.4.2 Zintuiglijke waarnemingen

Tijdens het veldwerk zijn er zintuiglijk geen waarnemingen gedaan die duiden op een verontreiniging.

5.4.3 Monsterselectie

De selectie van de te analyseren grondmonsters, zoals genoemd in onderstaande tabel, heeft plaatsgevonden op basis van de in de voorgaande paragrafen genoemde resultaten van het veldonderzoek.

De monsters zijn dusdanig geselecteerd dat, na uitvoering van de analyses, een zo representatief mogelijk beeld verkregen wordt van de milieuhygiënische kwaliteit van boven- en ondergrond. Voor de situering van de boringen en peilbuis wordt verwezen naar bijlage 5-1.

Tabel 5.4.2: Monsterselectie

Monstercode	Monstertraject (m -mv)	Boringnummers	Analysepakket
MMbg01	0,0 – 0,5	74901-1, 74902-1, 74903-1, 74904-1, 74905-1, 74906-1	Standaardpakket grond incl. lutum en organische stof
MMog01	0,2 – 1,5	74901-2, 74902-2 74901-3, 74902-4	Standaardpakket grond incl. lutum en organische stof

In het kader van het waterbodemonderzoek zijn in de watergang tien steken genomen, waaruit in het veld een mengmonster is samengesteld. Het betreft een mengmonster ter plaatse van de bouwweg. De waterbodemonster uit de boringen in de watergang (749001bs) is bemonsterd en geanalyseerd op het pakket A: Standaard waterbodemonster regionale wateren.

5.5 Resultaten laboratoriumonderzoek

5.5.1 Analyseresultaten

De analysecertificaten met de resultaten van het laboratoriumonderzoek en een toelichting op de toegepaste analysemethoden zijn weergegeven in bijlage 5-2. In bijlage 5-3 zijn de getoetste analyseresultaten weergegeven.

5.5.2 Toetsingskader

Zie bijlage 5-4.

5.5.3 Overschrijdingen

Uit de toetsing van de gemeten waarden blijkt dat in het grondwatermonster gehalten boven de toetsingswaarden zijn aangetroffen. Overschrijdingen zijn weergegeven in tabel 5.5.1 en 5.5.2 (grond), tabel 5.5.3 (grondwater) en tabel 5.5.4 (waterbodemonster).

Tabel 5.5.1: Overschrijdingen van de toetsingswaarden grondmonsters (Circulaire bodemsanering)

Monster	Monstertraject (m -mv)	Boringnummers	Mate van verontreiniging		
			> AW	>T	> I
MMbg01	0,0 – 0,5	74901-1, 74902-1, 74903-1, 74904-1, 74905-1, 74906-1	-	-	-
MMog01	0,2 – 1,5	74901-2, 74902-2 74901-3, 74902-4	-	-	-

> AW : overschrijding van de Achtergrondwaarde

> T : overschrijding van de Tussenwaarde

> I : overschrijding van de Interventiewaarde

- : geen overschrijding

Tabel 5.5.2: Overschrijdingen van de toetsingswaarden grondmonsters (Besluit bodemkwaliteit)

Monster	Monstertraject (m -mv)	Boringnummers	Bodemkwaliteitsklasse generiek beleid			Oordeel*
			> AW	> MWw	>MWi	
MMbg01	0,0 – 0,5	74901-1, 74902-1, 74903-1, 74904-1, 74905-1, 74906-1	-	-	-	Achtergrondwaarde
MMog01	0,2 – 1,5	74901-2, 74902-2 74901-3, 74902-4	-	-	-	Achtergrondwaarde

> AW : overschrijding van de Achtergrondwaarde

> MWw : overschrijding van de maximale waarde Wonen

> MWi : overschrijding van de maximale waarde Industrie

- : geen overschrijding

* : het betreft hier een indicatief oordeel van de af te voeren grond

Tabel 5.5.3: Overschrijdingen van toetsingswaarden grondwatermonsters (Circulaire bodemsanering)

Peilbuis	Filterstelling (m -mv)	Mate van verontreiniging		
		> S	> T	> I
74901-1	1,5 – 2,5	Barium, molybdeen	-	-

> S : overschrijding van de Streefwaarde

> T : overschrijding van de Tussenwaarde

> I : overschrijding van de Interventiewaarde

- : geen overschrijding

Tabel 5.5.4 Overschrijdingen van toetsingswaarden waterbodemonsters (Besluit Bodemkwaliteit)

Monster	Toetsing verspreiding op aangrenzend perceel	Toetsing toepassen in oppervlaktewater
749001bs	Verspreidbaar	Klasse A

Conclusie

In de grond zijn geen verontreinigingen aanwezig. In het grondwater is een lichte verhoging van de parameters barium en molybdeen aanwezig.

De waterbodemonster is beoordeeld als 'verspreidbaar' en 'klasse A'.

5.6 Evaluatie

5.6.1 Algemeen

In dit hoofdstuk vindt de evaluatie plaats van de resultaten van het veld- en laboratoriumonderzoek. Op basis hiervan is de milieuhygiënische kwaliteit van de bodem (grond, grondwater en waterbodemonster) beschreven.

5.6.2 Milieuhygiënische kwaliteit van de bodem

Uit de resultaten van het laboratoriumonderzoek blijkt het volgende:

- In de boven- en ondergrond zijn geen verontreinigingen aangetoond;
- In het grondwater is een lichte verhoging van de parameters barium en molybdeen aangetoond. Licht verhoogde concentraties barium komen vaker in de omgeving en zijn van nature aanwezig. Barium wordt derhalve niet gezien als een verontreiniging. De herkomst van de licht verhoogde concentratie molybdeen is onbekend
- De waterbodemonster is beoordeeld als 'verspreidbaar' en 'klasse A'.

5.6.3 Conclusies en aanbevelingen

Uit het uitgevoerde bodemonderzoek kan het volgende worden geconcludeerd:

- Visueel zijn er in de boorprofielen geen aanwijzingen dat er sprake is van bodemverontreiniging;
- Op basis van de gemeten gehalten in het grondwater is de hypothese 'onverdacht' niet juist gebleken;
- In zowel grond als grondwater wordt voor geen van de geanalyseerde parameters de waarde voor nader onderzoek (tussenwaarde) of de interventiewaarde overschreden;
- De waterbodemonster in de watergang is beoordeeld als 'verspreidbaar' en 'klasse A';
- De gevonden gehalten in de bodem vormen in milieuhygiënische zin geen belemmering voor het toekomstige gebruik van de locatie.

Indien er grond van de locatie vrijkomt voor hergebruik elders, moet er rekening mee worden gehouden dat deze niet zonder meer vrij toepasbaar is. Op hergebruik van grond en baggerspecie is het Besluit bodemkwaliteit van toepassing. Hiervoor geldt een andere onderzoeksstrategie.

5.7 Bijlagen H5

Bijlage 5-1: Tekening met situering boringen en peilbuis

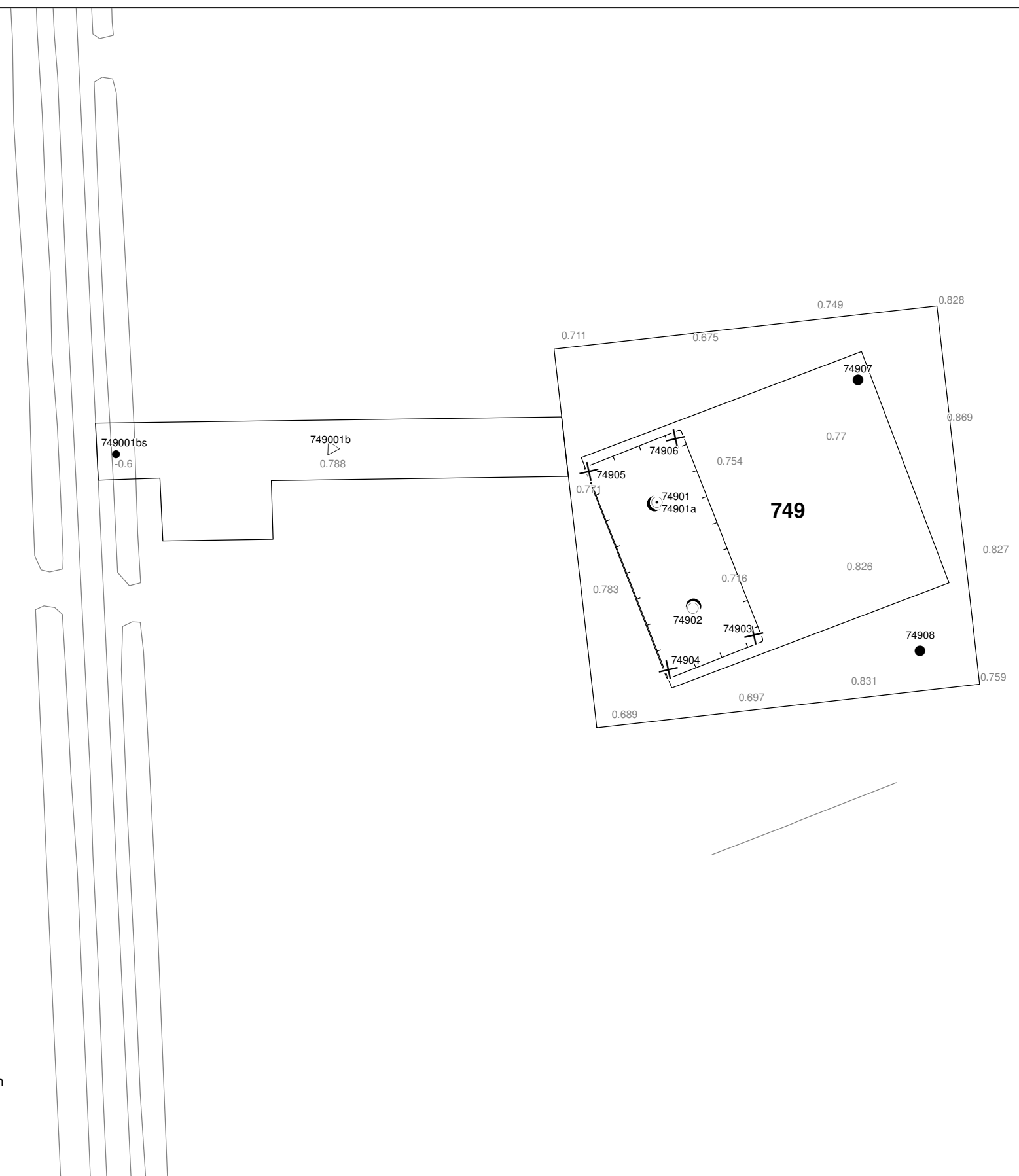
Bijlage 5-2: Analysecertificaten

Bijlage 5-3: Toetsing analyseresultaten












Bijlage 5-4: Toetsingskader

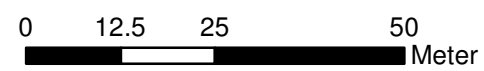
Bijlage 5-5: Kwaliteitsborging

Bijlage 5-6: Veldwerkverklaring



Verklaring

-  Werkterrein + bouwweg
-  Bouwput
-  Masten
-  Locatie handsondering met boring bouwwegen
-  Locatie boring bouwwegen
-  Locatie boring tot 0,50 m-mv
-  Locatie boring tot 1,20 m-mv
-  Locatie boring tot 4,00 m-mv
-  Locatie boring + peilbuis
-  Locatie slibmonster (Locatie)
-  Locatie slibmonster (Bouwweg)



Locatie VKA versie 2.5
Bouwweg VKA versie 2.5.1

TITEL		BOORPUNTEN KAART MAST :		749	
		Noord - West 380 kV			
STATUS	GETEKEND DOOR	AFD.	PAR.	OPDRACHTGEVER	
	T. Anistoroalei			TenneT	
	GECONTROLEERD DOOR	AFD.	PAR.	OMSCHRIJVING WIJZIGING	GETEKEND BIJ
	E. Aldershof				ARCADIS
	VOOR AKKOORD	AFD.	PAR.	SCHAAL	DATUM 1e UITGAVE
	M. van Driel			1:1000	03.02.2014
				DATUM WIJZIGING	
VAKGEBIED	TEK. SOORT	PROJECT NR.	FORMAT	NUMMER	WLIZ NR.
			A3	Mast nr. 749	1

ARCADIS Regio B.V.
T.a.v. Mw. M. de Lange
Postbus 63
9400 AB ASSEN

Analyscertificaat

Datum: 13-12-2013

Hierbij ontvangt u de resultaten van het navolgende laboratoriumonderzoek.

Certificaatnummer/Versie	2013156676/1
Uw project/verslagnummer	749
Uw projectnaam	
Uw ordernummer	B02032.000377
Monster(s) ontvangen	09-12-2013

Dit certificaat mag uitsluitend in zijn geheel worden gereproduceerd.

De grondmonsters worden tot 6 weken na datum ontvangst bewaard en watermonsters tot 2 weken na datum ontvangst. Zonder tegenbericht worden de monsters nadien afgevoerd.

Indien de monsters langer bewaard dienen te blijven verzoeken wij U dit exemplaar uiterlijk 1 week voor afloop van de standaardbewaarperiode ondertekend aan ons te retourneren. Voor de kosten van het langer bewaren van monsters verwijzen wij naar de prijslijst.

Bewaren tot:

Datum:

Naam:

Handtekening:

Wij vertrouwen erop uw opdracht hiermee naar verwachting te hebben uitgevoerd, mocht U naar aanleiding van dit analysecertificaat nog vragen hebben verzoeken wij U contact op te nemen met de afdeling Verkoop en Advies.

Met vriendelijke groet,

Eurofins Analytico B.V.



Ing. A. Veldhuizen
Technical Manager

Eurofins Analytico B.V.

Gildeweg 44-46
3771 NB Barneveld
P.O. Box 459
3770 AL Barneveld NL

Tel. +31 (0)34 242 63 00
Fax +31 (0)34 242 63 99
E-mail info-env@eurofins.nl
Site www.eurofins.nl

BNP Paribas S.A. 227 9245 25
VAT/BTW No. NL 8043.14.883.B01
KvK No. 09088623
IBAN: NL71BNPA0227924525
BIC: BNPANL2A

Eurofins Analytico B.V. is ISO 14001: 2004 gecertificeerd door TÜV en erkend door het Vlaamse Gewest (OVAM en Dep. LNE), het Brusselse Gewest (BIM), het Waalse Gewest (DGRNE-OWD) en door de overheden van Frankrijk en Luxemburg (MEV).

Analysecertificaat

Uw project/verslagnummer	749	Certificaatnummer/Versie	2013156676/1
Uw projectnaam		Startdatum	09-12-2013
Uw ordernummer	B02032.000377	Rapportagedatum	13-12-2013/10:01
Datum monstername	05-12-2013	Bijlage	A, B, C
Monsternemer	J.Uitham	Pagina	1/2
Monstermatrix	Grond; Grond (AS3000)		
Projectcode	2794 - Arcadis - TenneT Noord-West 380 kV		

Analyse	Eenheid	1	2
Voorbehandeling			
Cryogeen malen AS3000		Uitgevoerd	Uitgevoerd
Bodemkundige analyses			
S Droge stof	% (m/m)	77.8	78.7
S Organische stof	% (m/m) ds	4.3	1.8
Q Gloeirest	% (m/m) ds	94.1	96.7
S Korrelgrootte < 2 µm (Lutum)	% (m/m) ds	22.8	22.0
Metalen			
S Barium (Ba)	mg/kg ds	33	30
S Cadmium (Cd)	mg/kg ds	0.26	<0.20
S Kobalt (Co)	mg/kg ds	6.4	6.2
S Koper (Cu)	mg/kg ds	7.8	5.8
S Kwik (Hg)	mg/kg ds	0.088	<0.050
S Molybdeen (Mo)	mg/kg ds	<1.5	<1.5
S Nikkel (Ni)	mg/kg ds	20	18
S Lood (Pb)	mg/kg ds	17	15
S Zink (Zn)	mg/kg ds	50	43
Minerale olie			
Minerale olie (C10-C12)	mg/kg ds	<3.0	<3.0
Minerale olie (C12-C16)	mg/kg ds	<5.0	<5.0
Minerale olie (C16-C21)	mg/kg ds	<5.0	<5.0
Minerale olie (C21-C30)	mg/kg ds	<11	<11
Minerale olie (C30-C35)	mg/kg ds	<5.0	<5.0
Minerale olie (C35-C40)	mg/kg ds	<6.0	<6.0
S Minerale olie totaal (C10-C40)	mg/kg ds	<35	<35
Polychloorbifenylen, PCB			
S PCB 28	mg/kg ds	<0.0010	<0.0010
S PCB 52	mg/kg ds	<0.0010	<0.0010
S PCB 101	mg/kg ds	<0.0010	<0.0010
S PCB 118	mg/kg ds	<0.0010	<0.0010

Nr. Monsteromschrijving

1	74901 (0-20) 74902 (0-20) 74903 (0-50) 74904 (0-20) 74905 (0-20) 74906 (0-20)
2	74901 (20-45) 74901 (40-75) 74902 (20-45) 74902 (100-150)

Analytico-nr.

7898533

7898534

Q: door RvA geaccrediteerde verrichting

A: AP04 erkende verrichting

S: AS 3000 erkende verrichting

Dit certificaat mag uitsluitend in zijn geheel worden gereproduceerd.

Eurofins Analytico B.V.

Gildeweg 44-46
3771 NB Barneveld
P.O. Box 459
3770 AL Barneveld NL

Tel. +31 (0)34 242 63 00
Fax +31 (0)34 242 63 99
E-mail info-env@eurofins.nl
Site www.eurofins.nl

BNP Paribas S.A. 227 9245 25
VAT/BTW No. NL 8043.14.883.B01
KvK No. 09088623
IBAN: NL71BNP0227924525
BIC: BNPANL2A

Eurofins Analytico B.V. is ISO 14001: 2004 gecertificeerd door TÜV en erkend door het Vlaamse Gewest (OVAM en Dep. LNE), het Brusselse Gewest (BIM), het Waalse Gewest (DGRNE-OWD) en door de overheden van Frankrijk en Luxemburg (MEV).



Analysecertificaat

Uw project/verslagnummer	749	Certificaatnummer/Versie	2013156676/1
Uw projectnaam		Startdatum	09-12-2013
Uw ordernummer	B02032.000377	Rapportagedatum	13-12-2013/10:01
Datum monstername	05-12-2013	Bijlage	A, B, C
Monsternemer	J.Uitham	Pagina	2/2
Monstermatrix	Grond; Grond (AS3000)		
Projectcode	2794 - Arcadis - TenneT Noord-West 380 kV		

Analyse	Eenheid	1	2
S PCB 138	mg/kg ds	<0.0010	<0.0010
S PCB 153	mg/kg ds	<0.0010	<0.0010
S PCB 180	mg/kg ds	<0.0010	<0.0010
S PCB (som 7) (factor 0,7)	mg/kg ds	0.0049 ¹⁾	0.0049 ¹⁾
Polycyclische Aromatische Koolwaterstoffen, PAK			
S Naftaleen	mg/kg ds	<0.050	<0.050
S Fenanthreen	mg/kg ds	<0.050	<0.050
S Anthraceen	mg/kg ds	<0.050	<0.050
S Fluorantheen	mg/kg ds	<0.050	<0.050
S Benzo(a)anthraceen	mg/kg ds	<0.050	<0.050
S Chryseen	mg/kg ds	<0.050	<0.050
S Benzo(k)fluorantheen	mg/kg ds	<0.050	<0.050
S Benzo(a)pyreen	mg/kg ds	<0.050	<0.050
S Benzo(ghi)peryleen	mg/kg ds	<0.050	<0.050
S Indeno(123-cd)pyreen	mg/kg ds	<0.050	<0.050
S PAK VROM (10) (factor 0,7)	mg/kg ds	0.35 ¹⁾	0.35 ¹⁾

Nr. Monsteromschrijving

- 1 74901 (0-20) 74902 (0-20) 74903 (0-50) 74904 (0-20) 74905 (0-20) 74906 (0-20)
 2 74901 (20-45) 74901 (40-75) 74902 (20-45) 74902 (100-150)

Analytico-nr.
 7898533
 7898534

Eurofins Analytico B.V.



Q: door RvA geaccrediteerde verrichting
 A: AP04 erkende verrichting
 S: AS 3000 erkende verrichting

Dit certificaat mag uitsluitend in zijn geheel worden gereproduceerd.

Akkoord
Pr.coörd.



Gildeweg 44-46 Tel. +31 (0)34 242 63 00
 3771 NB Barneveld Fax +31 (0)34 242 63 99
 P.O. Box 459 E-mail info-env@eurofins.nl
 3770 AL Barneveld NL Site www.eurofins.nl

BNP Paribas S.A. 227 9245 25
 VAT/BTW No. NL 8043.14.883.B01
 KvK No. 09088623
 IBAN: NL71BNP0227924525
 BIC: BNPANL2A

Eurofins Analytico B.V. is ISO 14001: 2004 gecertificeerd door TÜV en erkend door het Vlaamse Gewest (OVAM en Dep. LNE), het Brusselse Gewest (BIM), het Waalse Gewest (DGRNE-OWD) en door de overheden van Frankrijk en Luxemburg (MEV).

Bijlage (A) met deelmonsterinformatie behorende bij analysecertificaat 2013156676/1

Pagina 1/1

Analytico-nr.	Boornr	Omschrijving	Van	Tot	Barcode	Monsteromschrijving
7898533	74903	1	0	50	0530892531	74901 (0-20) 74902 (0-20) 74903 (0-50)
7898533	74904	1	0	20	0530892532	74901 (0-20)
7898533	74901	1	0	20	0530892535	74901 (0-20)
7898533	74902	1	0	20	0530892529	74901 (0-20)
7898533	74905	1	0	20	0530892523	74901 (0-20)
7898533	74906	1	0	20	0531476723	74901 (0-20)
7898534	74901	2	20	45	0530892533	74901 (20-45) 74901 (40-75) 74901 (70-95)
7898534	74902	2	20	45	0530892527	74901 (20-45)
7898534	74901	3	40	75	0530892530	74901 (40-75)
7898534	74902	4	100	150	0530892525	74901 (100-150)



Eurofins Analytico B.V.

Gildeweg 44-46
 3771 NB Barneveld
 P.O. Box 459
 3770 AL Barneveld NL
 Tel. +31 (0)34 242 63 00
 Fax +31 (0)34 242 63 99
 E-mail info-env@eurofins.nl
 Site www.eurofins.nl

BNP Paribas S.A. 227 9245 25
 VAT/BTW No. NL 8043.14.883.B01
 KvK No. 09088623
 IBAN: NL71BNPA0227924525
 BIC: BNPANL2A

Eurofins Analytico B.V. is ISO 14001: 2004 gecertificeerd door TÜV en erkend door het Vlaamse Gewest (OVAM en Dep. LNE), het Brusselse Gewest (BIM), het Waalse Gewest (DGRNE-OWD) en door de overheden van Frankrijk en Luxemburg (MEV).

Bijlage (B) met opmerkingen behorende bij analysecertificaat 2013156676/1

Pagina 1/1

Opmerking 1)De toetswaarde van de som is gelijk aan de sommatie van $0,7 \cdot RG$ **Eurofins Analytico B.V.**

Gildeweg 44-46 Tel. +31 (0)34 242 63 00
3771 NB Barneveld Fax +31 (0)34 242 63 99
P.O. Box 459 E-mail info-env@eurofins.nl
3770 AL Barneveld NL Site www.eurofins.nl

BNP Paribas S.A. 227 9245 25
VAT/BTW No. NL 8043.14.883.B01
KvK No. 09088623
IBAN: NL71BNPA0227924525
BIC: BNPANL2A

Eurofins Analytico B.V. is ISO 14001: 2004 gecertificeerd door TÜV en erkend door het Vlaamse Gewest (OVAM en Dep. LNE), het Brusselse Gewest (BIM), het Waalse Gewest (DGRNE-OWD) en door de overheden van Frankrijk en Luxemburg (MEV).

Bijlage (C) met methodeverwijzingen behorende bij analysecertificaat 2013156676/1

Pagina 1/1

Analyse	Methode	Techniek	Referentiemethode
Cryogeen malen AS3000	W0106	Voorbehandeling	Cf. AS3000
Droge Stof	W0104	Gravimetrie	Cf. pb 3010-2 en Gw. NEN-ISO 11465
Organische stof (gloeirest)	W0109	Gravimetrie	Cf. pb 3010-3 en cf. NEN 5754
Lutum (fractie < 2 μ m)	W0171	Sedimentatie	Cf. pb 3010-4 en cf. NEN 5753
Barium (Ba)	W0423	ICP-MS	Cf. pb 3010-5 en cf. NEN-EN-ISO 17294-2
Cadmium (Cd)	W0423	ICP-MS	Cf. pb 3010-5 en cf. NEN-EN-ISO 17294-2
Kobalt (Co)	W0423	ICP-MS	Cf. pb 3010-5 en cf. NEN-EN-ISO 17294-2
Koper (Cu)	W0423	ICP-MS	Cf. pb 3010-5 en cf. NEN-EN-ISO 17294-2
Kwik (Hg)	W0423	ICP-MS	Cf. pb 3010-5 en cf. NEN-EN-ISO 17294-2
Molybdeen (Mo)	W0423	ICP-MS	Cf. pb 3010-5 en cf. NEN-EN-ISO 17294-2
Nikkel (Ni)	W0423	ICP-MS	Cf. pb 3010-5 en cf. NEN-EN-ISO 17294-2
Lood (Pb)	W0423	ICP-MS	Cf. pb 3010-5 en cf. NEN-EN-ISO 17294-2
Zink (Zn)	W0423	ICP-MS	Cf. pb 3010-5 en cf. NEN-EN-ISO 17294-2
Minerale Olie (GC) (C10 - C40)	W0202	GC-FID	Cf. pb 3010-7 en cf. NEN 6978
PCB (7)	W0271	GC-MS	Cf. pb 3010-8 en gw. NEN 6980
PAK som AS3000/AP04	W0271	GC-MS	Cf. pb. 3010-6 en gw. NEN-ISO 18287
PAK (10 VROM)	W0271	GC-MS	Cf. pb. 3010-6 en gw. NEN-ISO 18287

Eurofins Analytico B.V.

Gildeweg 44-46
3771 NB Barneveld
P.O. Box 459
3770 AL Barneveld NL

Tel. +31 (0)34 242 63 00
Fax +31 (0)34 242 63 99
E-mail info-env@eurofins.nl
Site www.eurofins.nl

BNP Paribas S.A. 227 9245 25
VAT/BTW No. NL 8043.14.883.B01
KvK No. 09088623
IBAN: NL71BNPA0227924525
BIC: BNPANL2A

Eurofins Analytico B.V. is ISO 14001: 2004 gecertificeerd door TÜV en erkend door het Vlaamse Gewest (OVAM en Dep. LNE), het Brusselse Gewest (BIM), het Waalse Gewest (DGRNE-OWD) en door de overheden van Frankrijk en Luxemburg (MEV).



ARCADIS Regio B.V.
T.a.v. Mw. M. de Lange
Postbus 63
9400 AB ASSEN

Analyscertificaat

Datum: 13-12-2013

Hierbij ontvangt u de resultaten van het navolgende laboratoriumonderzoek.

Certificaatnummer/Versie	2013156677/1
Uw project/verslagnummer	749
Uw projectnaam	
Uw ordernummer	B02032.000377
Monster(s) ontvangen	09-12-2013

Dit certificaat mag uitsluitend in zijn geheel worden gereproduceerd.

De grondmonsters worden tot 6 weken na datum ontvangst bewaard en watermonsters tot 2 weken na datum ontvangst. Zonder tegenbericht worden de monsters nadien afgevoerd.

Indien de monsters langer bewaard dienen te blijven verzoeken wij U dit exemplaar uiterlijk 1 week voor afloop van de standaardbewaarperiode ondertekend aan ons te retourneren. Voor de kosten van het langer bewaren van monsters verwijzen wij naar de prijslijst.

Bewaren tot:

Datum:

Naam:

Handtekening:

Wij vertrouwen erop uw opdracht hiermee naar verwachting te hebben uitgevoerd, mocht U naar aanleiding van dit analysecertificaat nog vragen hebben verzoeken wij U contact op te nemen met de afdeling Verkoop en Advies.

Met vriendelijke groet,

Eurofins Analytico B.V.



Ing. A. Veldhuizen
Technical Manager

Eurofins Analytico B.V.

Gildeweg 44-46
3771 NB Barneveld
P.O. Box 459
3770 AL Barneveld NL

Tel. +31 (0)34 242 63 00
Fax +31 (0)34 242 63 99
E-mail info-env@eurofins.nl
Site www.eurofins.nl

BNP Paribas S.A. 227 9245 25
VAT/BTW No. NL 8043.14.883.B01
KvK No. 09088623
IBAN: NL71BNPA0227924525
BIC: BNPANL2A

Eurofins Analytico B.V. is ISO 14001: 2004 gecertificeerd door TÜV en erkend door het Vlaamse Gewest (OVAM en Dep. LNE), het Brusselse Gewest (BIM), het Waalse Gewest (DGRNE-OWD) en door de overheden van Frankrijk en Luxemburg (MEV).

Analysecertificaat

Uw project/verslagnummer	749	Certificaatnummer/Versie	2013156677/1
Uw projectnaam		Startdatum	09-12-2013
Uw ordernummer	B02032.000377	Rapportagedatum	13-12-2013/11:03
Datum monstername	05-12-2013	Bijlage	A, B, C
Monsternemer	J.Uitham	Pagina	1/2
Monstermatrix	Grond; Waterbodem (AS3000)		
Projectcode	2794 - Arcadis - TenneT Noord-West 380 kV		

Analyse	Eenheid	1
---------	---------	---

Bodemkundige analyses

S	Droge stof	% (m/m)	36.5
S	Organische stof	% (m/m) ds	5.0
S	Gloeirest	% (m/m) ds	93.4
S	Korrelgrootte < 2 µm	% (m/m) ds	22.5

Metalen

S	Barium (Ba)	mg/kg ds	23
S	Cadmium (Cd)	mg/kg ds	0.24
S	Kobalt (Co)	mg/kg ds	5.1
S	Koper (Cu)	mg/kg ds	8.7
S	Kwik (Hg)	mg/kg ds	<0.050
S	Molybdeen (Mo)	mg/kg ds	2.4
S	Nikkel (Ni)	mg/kg ds	17
S	Lood (Pb)	mg/kg ds	14
S	Zink (Zn)	mg/kg ds	46

Minerale olie

	Minerale olie (C10-C12)	mg/kg ds	<3.0
	Minerale olie (C12-C16)	mg/kg ds	<5.0
	Minerale olie (C16-C21)	mg/kg ds	13
	Minerale olie (C21-C30)	mg/kg ds	53
	Minerale olie (C30-C35)	mg/kg ds	50
	Minerale olie (C35-C40)	mg/kg ds	18
S	Minerale olie totaal (C10-C40)	mg/kg ds	140
	Chromatogram olie (GC)		Zie bijl.

Polychloorbifenylen, PCB

S	PCB 28	mg/kg ds	<0.0010
S	PCB 52	mg/kg ds	<0.0010
S	PCB 101	mg/kg ds	<0.0010
S	PCB 118	mg/kg ds	<0.0010
S	PCB 138	mg/kg ds	<0.0010

Nr. Monsteromschrijving

1 749001bs (30-60)

Analytico-nr.
7898536

Q: door RvA geaccrediteerde verrichting

A: AP04 erkende verrichting

S: AS 3000 erkende verrichting

Dit certificaat mag uitsluitend in zijn geheel worden gereproduceerd.

Eurofins Analytico B.V.

 Gildeweg 44-46
 3771 NB Barneveld
 P.O. Box 459
 3770 AL Barneveld NL
 Tel. +31 (0)34 242 63 00
 Fax +31 (0)34 242 63 99
 E-mail info-env@eurofins.nl
 Site www.eurofins.nl

 BNP Paribas S.A. 227 9245 25
 VAT/BTW No. NL 8043.14.883.B01
 KvK No. 09088623
 IBAN: NL71BNPR0227924525
 BIC: BNPANL2A

Eurofins Analytico B.V. is ISO 14001: 2004 gecertificeerd door TÜV en erkend door het Vlaamse Gewest (OVAM en Dep. LNE), het Brusselse Gewest (BIM), het Waalse Gewest (DGRNE-OWD) en door de overheden van Frankrijk en Luxemburg (MEV).



Analysecertificaat

Uw project/verslagnummer	749	Certificaatnummer/Versie	2013156677/1
Uw projectnaam		Startdatum	09-12-2013
Uw ordernummer	B02032.000377	Rapportagedatum	13-12-2013/11:03
Datum monstername	05-12-2013	Bijlage	A, B, C
Monsternemer	J.Uitham	Pagina	2/2
Monstermatrix	Grond; Waterbodem (AS3000)		
Projectcode	2794 - Arcadis - TenneT Noord-West 380 kV		

Analyse	Eenheid	1
S PCB 153	mg/kg ds	<0.0010
S PCB 180	mg/kg ds	<0.0010
S PCB (som 7) (factor 0,7)	mg/kg ds	0.0049 ¹⁾
Polycyclische Aromatische Koolwaterstoffen, PAK		
S Naftaleen	mg/kg ds	0.069
S Fenanthreen	mg/kg ds	<0.050
S Anthraceen	mg/kg ds	<0.050
S Fluorantheen	mg/kg ds	<0.050
S Benzo(a)anthraceen	mg/kg ds	<0.050
S Chryseen	mg/kg ds	<0.050
S Benzo(k)fluorantheen	mg/kg ds	<0.050
S Benzo(a)pyreen	mg/kg ds	<0.050
S Benzo(ghi)peryleen	mg/kg ds	<0.050
S Indeno(123-cd)pyreen	mg/kg ds	<0.050
S PAK VROM (10) (factor 0,7)	mg/kg ds	0.38

Nr. **Monsteromschrijving**
1 749001bs (30-60)

Analytico-nr.
7898536

Eurofins Analytico B.V.



Q: door RvA geaccrediteerde verrichting
A: AP04 erkende verrichting
S: AS 3000 erkende verrichting

Dit certificaat mag uitsluitend in zijn geheel worden gereproduceerd.

Akkoord
Pr.coörd.

VA

Gildeweg 44-46
3771 NB Barneveld
P.O. Box 459
3770 AL Barneveld NL
Tel. +31 (0)34 242 63 00
Fax +31 (0)34 242 63 99
E-mail info-env@eurofins.nl
Site www.eurofins.nl

BNP Paribas S.A. 227 9245 25
VAT/BTW No. NL 8043.14.883.B01
KvK No. 09088623
IBAN: NL71BNP0227924525
BIC: BNPANL2A

Eurofins Analytico B.V. is ISO 14001: 2004 gecertificeerd door TÜV en erkend door het Vlaamse Gewest (OVAM en Dep. LNE), het Brusselse Gewest (BIM), het Waalse Gewest (DGRNE-OWD) en door de overheden van Frankrijk en Luxemburg (MEV).



Bijlage (A) met deelmonsterinformatie behorende bij analysecertificaat 2013156677/1

Pagina 1/1

Analytico-nr.	Boornr	Omschrijving	Van	Tot	Barcode	Monsteromschrijving
7898536	749001bs	1	30	60	0531476722	749001bs (30-60)



Eurofins Analytico B.V.

Gildeweg 44-46
3771 NB Barneveld
P.O. Box 459
3770 AL Barneveld NL
Tel. +31 (0)34 242 63 00
Fax +31 (0)34 242 63 99
E-mail info-env@eurofins.nl
Site www.eurofins.nl

BNP Paribas S.A. 227 9245 25
VAT/BTW No. NL 8043.14.883.B01
KvK No. 09088623
IBAN: NL71BNPA0227924525
BIC: BNPANL2A

Eurofins Analytico B.V. is ISO 14001: 2004 gecertificeerd door TÜV en erkend door het Vlaamse Gewest (OVAM en Dep. LNE), het Brusselse Gewest (BIM), het Waalse Gewest (DGRNE-OWD) en door de overheden van Frankrijk en Luxemburg (MEV).

Bijlage (B) met opmerkingen behorende bij analysecertificaat 2013156677/1

Pagina 1/1

Opmerking 1)De toetswaarde van de som is gelijk aan de sommatie van $0,7 \cdot RG$ **Eurofins Analytico B.V.**

Gildeweg 44-46 Tel. +31 (0)34 242 63 00
3771 NB Barneveld Fax +31 (0)34 242 63 99
P.O. Box 459 E-mail info-env@eurofins.nl
3770 AL Barneveld NL Site www.eurofins.nl

BNP Paribas S.A. 227 9245 25
VAT/BTW No. NL 8043.14.883.B01
KvK No. 09088623
IBAN: NL71BNPA0227924525
BIC: BNPANL2A

Eurofins Analytico B.V. is ISO 14001: 2004 gecertificeerd door TÜV en erkend door het Vlaamse Gewest (OVAM en Dep. LNE), het Brusselse Gewest (BIM), het Waalse Gewest (DGRNE-OWD) en door de overheden van Frankrijk en Luxemburg (MEV).

Bijlage (C) met methodeverwijzingen behorende bij analysecertificaat 2013156677/1

Pagina 1/1

Analyse	Methode	Techniek	Referentiemethode
Droge stof	W0104	Gravimetrie	Cf. pb 3210-1 en cf. NEN-EN 12880
Organische stof (gloeirest)	W0109	ICP-AES	Cf. 3210-2a/b en cf. NEN 5754/EN 12879
Lutum (fractie < 2 μ m) (sedimentatie)	W0173	Sedimentatie	Cf. pb 3210-3 en cf. NEN 5753
Barium (Ba)	W0423	ICP-MS	Cf. NEN-EN-ISO 17294-2
Cadmium (Cd)	W0423	ICP-MS	Cf. pb 3210-4/3250-1 & NEN-EN-ISO 17294-2
Kobalt (Co)	W0423	ICP-MS	Cf. pb 3210-4/3250-1 & NEN-EN-ISO 17294-2
Koper (Cu)	W0423	ICP-MS	Cf. pb 3210-4/3250-1 & NEN-EN-ISO 17294-2
Kwik (Hg)	W0423	ICP-MS	Cf. pb 3210-4/3250-1 & NEN-EN-ISO 17294-2
Molybdeen (Mo)	W0423	ICP-MS	Cf. pb 3210-4/3250-1 & NEN-EN-ISO 17294-2
Nikkel (Ni)	W0423	ICP-MS	Cf. pb 3210-4/3250-1 & NEN-EN-ISO 17294-2
Lood (Pb)	W0423	ICP-MS	Cf. pb 3210-4/3250-1 & NEN-EN-ISO 17294-2
Zink (Zn)	W0423	ICP-MS	Cf. pb 3210-4/3250-1 & NEN-EN-ISO 17294-2
Minerale olie (GC) (C10 - C40)	W0202	GC-FID	Cf. pb 3210-6 en cf. NEN 6978
Chromatogram M0 (GC)	W0202	GC-FID	Eigen methode
PCB (7)	W0271	GC-MS	Cf. pb. 3210-7 & gw. NEN 6980
PAK som AS3000/AP04	W0271	GC-MS	gw. NEN-ISO 18287
PAK (10 VR0M)	W0271	GC-MS	Cf. pb. 3210-5 & gw. NEN-ISO 18287

Eurofins Analytico B.V.

Gildeweg 44-46
3771 NB Barneveld
P.O. Box 459
3770 AL Barneveld NL


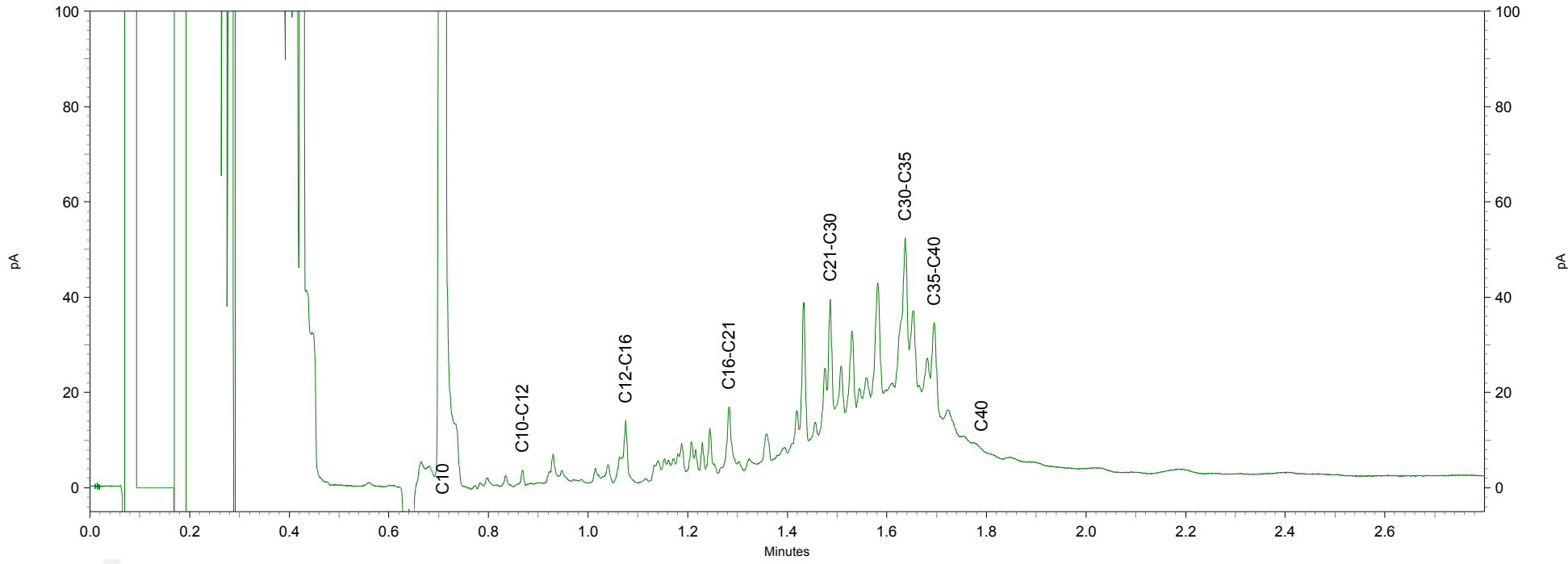
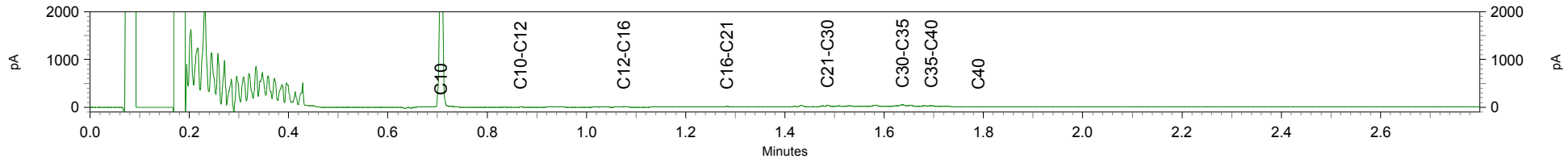
Tel. +31 (0)34 242 63 00
Fax +31 (0)34 242 63 99
E-mail info-env@eurofins.nl
Site www.eurofins.nl

BNP Paribas S.A. 227 9245 25
VAT/BTW No. NL 8043.14.883.B01
KvK No. 09088623
IBAN: NL71BNPA0227924525
BIC: BNPANL2A

Eurofins Analytico B.V. is ISO 14001: 2004 gecertificeerd door TÜV en erkend door het Vlaamse Gewest (OVAM en Dep. LNE), het Brusselse Gewest (BIM), het Waalse Gewest (DGRNE-OWD) en door de overheden van Frankrijk en Luxemburg (MEV).

Chromatogram TPH/ Mineral Oil

Sample ID.: 7898536
Certificate no.: 2013156677
Sample description.: 749001bs (30-60)
✓



ARCADIS Regio B.V.
T.a.v. Mw. M. de Lange
Postbus 63
9400 AB ASSEN

Analyscertificaat

Datum: 19-12-2013

Hierbij ontvangt u de resultaten van het navolgende laboratoriumonderzoek.

Certificaatnummer/Versie	2013159932/1
Uw project/verslagnummer	749
Uw projectnaam	
Uw ordernummer	B02032.000377
Monster(s) ontvangen	13-12-2013

Dit certificaat mag uitsluitend in zijn geheel worden gereproduceerd.

De grondmonsters worden tot 6 weken na datum ontvangst bewaard en watermonsters tot 2 weken na datum ontvangst. Zonder tegenbericht worden de monsters nadien afgevoerd.

Indien de monsters langer bewaard dienen te blijven verzoeken wij U dit exemplaar uiterlijk 1 week voor afloop van de standaardbewaarperiode ondertekend aan ons te retourneren. Voor de kosten van het langer bewaren van monsters verwijzen wij naar de prijslijst.

Bewaren tot:

Datum:

Naam:

Handtekening:

Wij vertrouwen erop uw opdracht hiermee naar verwachting te hebben uitgevoerd, mocht U naar aanleiding van dit analysecertificaat nog vragen hebben verzoeken wij U contact op te nemen met de afdeling Verkoop en Advies.

Met vriendelijke groet,

Eurofins Analytico B.V.



Ing. A. Veldhuizen
Technical Manager

Eurofins Analytico B.V.

Gildeweg 44-46
3771 NB Barneveld
P.O. Box 459
3770 AL Barneveld NL

Tel. +31 (0)34 242 63 00
Fax +31 (0)34 242 63 99
E-mail info-env@eurofins.nl
Site www.eurofins.nl

BNP Paribas S.A. 227 9245 25
VAT/BTW No. NL 8043.14.883.B01
KvK No. 09088623
IBAN: NL71BNPA0227924525
BIC: BNPANL2A

Eurofins Analytico B.V. is ISO 14001: 2004 gecertificeerd door TÜV en erkend door het Vlaamse Gewest (OVAM en Dep. LNE), het Brusselse Gewest (BIM), het Waalse Gewest (DGRNE-OWD) en door de overheden van Frankrijk en Luxemburg (MEV).

Analysecertificaat

Uw project/verslagnummer	749	Certificaatnummer/Versie	2013159932/1
Uw projectnaam		Startdatum	13-12-2013
Uw ordernummer	B02032.000377	Rapportagedatum	19-12-2013/11:26
Datum monstername	12-12-2013	Bijlage	A, B, C
Monsternemer	j.uitham	Pagina	1/2
Monstermatrix	Water; Water (AS3000)		
Projectcode	2794 - Arcadis - TenneT Noord-West 380 kV		

Analyse	Eenheid	1
Metalen		
S Barium (Ba)	µg/L	76
S Cadmium (Cd)	µg/L	<0.20
S Kobalt (Co)	µg/L	<2.0
S Koper (Cu)	µg/L	<2.0
S Kwik (Hg)	µg/L	<0.050
S Molybdeen (Mo)	µg/L	8.9
S Nikkel (Ni)	µg/L	5.2
S Lood (Pb)	µg/L	<2.0
S Zink (Zn)	µg/L	15
Vluchtige Aromatische Koolwaterstoffen		
S Benzeen	µg/L	<0.20
S Toluene	µg/L	<0.20
S Ethylbenzeen	µg/L	<0.20
S o-Xyleen	µg/L	<0.10
S m, p-Xyleen	µg/L	<0.20
S Xylenen (som) factor 0,7	µg/L	0.21 ¹⁾
BTEX (som)	µg/L	<0.90
S Naftaleen	µg/L	<0.020
S Styreen	µg/L	<0.20
Vluchtige organische halogeenkoolwaterstoffen		
S Dichloormethaan	µg/L	<0.20
S Trichloormethaan	µg/L	<0.20
S Tetrachloormethaan	µg/L	<0.10
S Trichlooretheen	µg/L	<0.20
S Tetrachlooretheen	µg/L	<0.10
S 1,1-Dichloorethaan	µg/L	<0.20
S 1,2-Dichloorethaan	µg/L	<0.20
S 1,1,1-Trichloorethaan	µg/L	<0.10
S 1,1,2-Trichloorethaan	µg/L	<0.10
S cis 1,2-Dichlooretheen	µg/L	<0.10

Nr. Monsteromschrijving
1 74901 (180-280)

Analytico-nr.
7908687

Q: door RvA geaccrediteerde verrichting
A: AP04 erkende verrichting
S: AS 3000 erkende verrichting

Dit certificaat mag uitsluitend in zijn geheel worden gereproduceerd.

Eurofins Analytico B.V.

Gildeweg 44-46
3771 NB Barneveld
P.O. Box 459
3770 AL Barneveld NL
Tel. +31 (0)34 242 63 00
Fax +31 (0)34 242 63 99
E-mail info-env@eurofins.nl
Site www.eurofins.nl

BNP Paribas S.A. 227 9245 25
VAT/BTW No. NL 8043.14.883.B01
KvK No. 09088623
IBAN: NL71BNPA0227924525
BIC: BNPANL2A

Eurofins Analytico B.V. is ISO 14001: 2004 gecertificeerd door TÜV en erkend door het Vlaamse Gewest (OVAM en Dep. LNE), het Brusselse Gewest (BIM), het Waalse Gewest (DGRNE-OWD) en door de overheden van Frankrijk en Luxemburg (MEV).



Analysecertificaat

Uw project/verslagnummer	749	Certificaatnummer/Versie	2013159932/1
Uw projectnaam		Startdatum	13-12-2013
Uw ordernummer	B02032.000377	Rapportagedatum	19-12-2013/11:26
Datum monstername	12-12-2013	Bijlage	A, B, C
Monsternemer	j.uitham	Pagina	2/2
Monstermatrix	Water; Water (AS3000)		
Projectcode	2794 - Arcadis - TenneT Noord-West 380 kV		

Analyse	Eenheid	1
S trans 1,2-Dichlooretheen	µg/L	<0.10
CKW (som)	µg/L	<1.6
S Tribroommethaan	µg/L	<0.20
S Vinylchloride	µg/L	<0.10
S 1,1-Dichlooretheen	µg/L	<0.10
S 1,2-Dichloorethenen (Som) factor 0,7	µg/L	0.14 ¹⁾
S 1,1-Dichloorpropaan	µg/L	<0.20
S 1,2-Dichloorpropaan	µg/L	<0.20
S 1,3-Dichloorpropaan	µg/L	<0.20
S Dichloorpropanen som factor 0.7	µg/L	0.42
Minerale olie		
Minerale olie (C10-C12)	µg/L	14
Minerale olie (C12-C16)	µg/L	<7.0
Minerale olie (C16-C21)	µg/L	<8.0
Minerale olie (C21-C30)	µg/L	<15
Minerale olie (C30-C35)	µg/L	<8.0
Minerale olie (C35-C40)	µg/L	<8.0
S Minerale olie totaal (C10-C40)	µg/L	<50

Nr. **Monsteromschrijving**
1 74901 (180-280)

Analytico-nr.
7908687

Eurofins Analytico B.V.



Q: door RvA geaccrediteerde verrichting
A: AP04 erkende verrichting
S: AS 3000 erkende verrichting

Dit certificaat mag uitsluitend in zijn geheel worden gereproduceerd.

Akkoord
Pr.coörd.



Gildeweg 44-46 Tel. +31 (0)34 242 63 00
3771 NB Barneveld Fax +31 (0)34 242 63 99
P.O. Box 459 E-mail info-env@eurofins.nl
3770 AL Barneveld NL Site www.eurofins.nl

BNP Paribas S.A. 227 9245 25
VAT/BTW No. NL 8043.14.883.B01
KvK No. 09088623
IBAN: NL71BNP0227924525
BIC: BNPANL2A

Eurofins Analytico B.V. is ISO 14001: 2004 gecertificeerd door TÜV en erkend door het Vlaamse Gewest (OVAM en Dep. LNE), het Brusselse Gewest (BIM), het Waalse Gewest (DGRNE-OWD) en door de overheden van Frankrijk en Luxemburg (MEV).

Bijlage (A) met deelmonsterinformatie behorende bij analysecertificaat 2013159932/1

Pagina 1/1

Analytico-nr.	Boornr	Omschrijving	Van	Tot	Barcode	Monsteromschrijving
7908687	74901	1	180	280	0691465985	74901 (180-280)
7908687	74901	2	180	280	0800313552	



Eurofins Analytico B.V.

Gildeweg 44-46
3771 NB Barneveld
P.O. Box 459
3770 AL Barneveld NL

Tel. +31 (0)34 242 63 00
Fax +31 (0)34 242 63 99
E-mail info-env@eurofins.nl
Site www.eurofins.nl

BNP Paribas S.A. 227 9245 25
VRT/BTW No. NL 8043.14.883.B01
KvK No. 09088623
IBAN: NL71BNPA0227924525
BIC: BNPANL2A

Eurofins Analytico B.V. is ISO 14001: 2004 gecertificeerd door TÜV en erkend door het Vlaamse Gewest (OVAM en Dep. LNE), het Brusselse Gewest (BIM), het Waalse Gewest (DGRNE-OWD) en door de overheden van Frankrijk en Luxemburg (MEV).

Bijlage (B) met opmerkingen behorende bij analysecertificaat 2013159932/1

Pagina 1/1

Opmerking 1)De toetswaarde van de som is gelijk aan de sommatie van $0,7 \cdot RG$ **Eurofins Analytico B.V.**

Gildeweg 44-46 Tel. +31 (0)34 242 63 00
3771 NB Barneveld Fax +31 (0)34 242 63 99
P.O. Box 459 E-mail info-env@eurofins.nl
3770 AL Barneveld NL Site www.eurofins.nl

BNP Paribas S.A. 227 9245 25
VAT/BTW No. NL 8043.14.883.B01
KvK No. 09088623
IBAN: NL71BNPA0227924525
BIC: BNPANL2A

Eurofins Analytico B.V. is ISO 14001: 2004 gecertificeerd door TÜV en erkend door het Vlaamse Gewest (OVAM en Dep. LNE), het Brusselse Gewest (BIM), het Waalse Gewest (DGRNE-OWD) en door de overheden van Frankrijk en Luxemburg (MEV).

Bijlage (C) met methodeverwijzingen behorende bij analysecertificaat 2013159932/1

Pagina 1/1

Analyse	Methode	Techniek	Referentiemethode
Xylenen som AS3000	W0254	HS-GC-MS	Cf. pb 3130-1
Aromaten (BTEXN)	W0254	HS-GC-MS	Cf. pb 3130-1
Barium (Ba)	W0421	ICP-MS	Cf. pb 3110-3 en cf. NEN-EN-ISO 17294-2
Cadmium (Cd)	W0421	ICP-MS	Cf. pb 3110-3 en cf. NEN-EN-ISO 17294-2
Cobalt (Co)	W0421	ICP-MS	Cf. pb 3110-3 en cf. NEN-EN-ISO 17294-2
Koper (Cu)	W0421	ICP-MS	Cf. pb 3110-3 en cf. NEN-EN-ISO 17294-2
Kwik (Hg)	W0421	ICP-MS	Cf. pb 3110-3 en cf. NEN-EN-ISO 17294-2
Molybdeen (Mo)	W0421	ICP-MS	Cf. pb 3110-3 en cf. NEN-EN-ISO 17294-2
Nikkel (Ni)	W0421	ICP-MS	Cf. pb 3110-3 en cf. NEN-EN-ISO 17294-2
Lood (Pb)	W0421	ICP-MS	Cf. pb 3110-3 en cf. NEN-EN-ISO 17294-2
Zink (Zn)	W0421	ICP-MS	Cf. pb 3110-3 en cf. NEN-EN-ISO 17294-2
Styreen	W0254	HS-GC-MS	Cf. pb 3130-1
VOC(11)	W0254	HS-GC-MS	Cf. pb 3130-1
Tribroommethaan (Bromoform)	W0254	HS-GC-MS	Cf. pb 3130-1
Vinylchloride	W0254	HS-GC-MS	Cf. pb 3130-1
1,1-Dichlooretheen	W0254	HS-GC-MS	Cf. pb 3130-1
DiChEtheen som AS3000	W0254	HS-GC-MS	Cf. pb 3130-1
1,1-Dichloorpropan	W0254	HS-GC-MS	Cf. pb 3130-1
1,2-Dichloorpropan	W0254	HS-GC-MS	Cf. pb 3130-1
1,3-Dichloorpropan	W0254	HS-GC-MS	Cf. pb 3130-1
DiChlprop. som AS300	W0254	HS-GC-MS	Cf. pb 3130-2 en gw. NEN EN ISO 15680
Minerale olie (GC) (C10 - C40)	W0215	LVI-GC-FID	Cf. pb 3110-5

Eurofins Analytico B.V.

Gildeweg 44-46
3771 NB Barneveld
P.O. Box 459
3770 AL Barneveld NL

Tel. +31 (0)34 242 63 00
Fax +31 (0)34 242 63 99
E-mail info-env@eurofins.nl
Site www.eurofins.nl

BNP Paribas S.A. 227 9245 25
VAT/BTW No. NL 8043.14.883.B01
KvK No. 09088623
IBAN: NL71BNPA0227924525
BIC: BNPANL2A

Eurofins Analytico B.V. is ISO 14001: 2004 gecertificeerd door TÜV en erkend door het Vlaamse Gewest (OVAM en Dep. LNE), het Brusselse Gewest (BIM), het Waalse Gewest (DGRNE-OWD) en door de overheden van Frankrijk en Luxemburg (MEV).



Toetsing volgens: Toepassen in oppervlaktewater (Bbk)

Towabo 4.0.400

Datum toetsing: 30-01-2014

Meetpunt: 749001bs (30-60)

Datum monstername: 09-12-2013

Tijd monstername: 0:00:00

Beheerder: ONBEKEND

X-coördinaat: 0

Y-coördinaat: 0

Maaiveld t.o.v. NAP (m): 0

Compartiment: Bodem/Sediment

Laag boven (cm): 0

Laag onder (cm): 0

Gebruikte standaardisatiemethode: Bbk

Gebruikte grootheid voor standaardisatie:

-als org.stofgehalte : 5,00 %

-als lutumgehalte : 22,50 %

Parameter	hoe.	eenheid	gemeten gehalte	gestand. gehalte	oordeel	melding	% oversch.
<i>METALEN</i>							
cadmium	dg	mg/kg	0,240	0,284	<=AW		-
anorganisch kwik	dg	mg/kg <	0,050	0,037	<=AW	*	-
koper	dg	mg/kg	8,700	9,943	<=AW		-
nikkel	dg	mg/kg	17,000	18,308	<=AW		-
lood	dg	mg/kg	14,000	15,355	<=AW		-
zink	dg	mg/kg	46,000	51,520	<=AW		-
cobalt	dg	mg/kg	5,100	5,530	<=AW		-
molybdeen	dg	mg/kg	2,400	2,400	A		60,00
<i>PAK</i>							
som PAK 10 (VROM)	dg	mg/kg	0,384	0,384	<=AW		-
<i>OVERIGE STOFFEN</i>							
minerale olie GC	dg	mg/kg	140,000	280,000	A		47,37
<i>PCB</i>							
PCB-28	dg	ug/kg <	1,000	1,400	<=AW	*	-
PCB-52	dg	ug/kg <	1,000	1,400	<=AW	*	-
PCB-101	dg	ug/kg <	1,000	1,400	<=AW	*	-
PCB-118	dg	ug/kg <	1,000	1,400	<=AW	*	-
PCB-138	dg	ug/kg <	1,000	1,400	<=AW	*	-
PCB-153	dg	ug/kg <	1,000	1,400	<=AW	*	-
PCB-180	dg	ug/kg <	1,000	1,400	<=AW	*	-
som PCB 7	dg	ug/kg <	7,000	9,800	<=AW	*	-

Aantal getoetste parameters: 18

Eindoordeel: Klasse A

Meldingen:

* Indicatief toetsresultaat

Einde uitvoerverslag

Toetsing volgens: Verspreiden op aangrenzend perceel (Bbk) **Towabo 4.0.400**
Datum toetsing: 30-01-2014
Meetpunt: 749001bs (30-60)
Datum monstername: 09-12-2013 **Tijd monstername:** 0:00:00
Beheerder: ONBEKEND
X-coördinaat: 0 **Y-coördinaat:** 0
Maaiveld t.o.v. NAP (m): 0 **Compartiment:** Bodem/Sediment
Laag boven (cm): 0 **Laag onder (cm):** 0

Gebruikte standaardisatiemethode: PAF

Gebruikte grootte voor standaardisatie:

-als org.stofgehalte : 5,00 %
 -als lutumgehalte : 22,50 %

Parameter	hoe.	eenheid	gemeten gehalte	gestand. gehalte	oordeel	melding	% oversch.
<i>METALEN</i>							
cadmium	dg	mg/kg	0,240	0,284	Ja		-
cadmium	PAF	%	0,240	0,000	.		-
anorganisch kwik	PAF	%	< 0,050	0,000	.		-
koper	PAF	%	8,700	0,000	.		-
nikkel	PAF	%	17,000	0,000	.		-
lood	PAF	%	14,000	0,000	.		-
zink	PAF	%	46,000	0,000	.		-
barium	PAF	%	23,000	0,000	.		-
cobalt	PAF	%	5,100	0,000	.		-
molybdeen	PAF	%	2,400	0,009	.		-
<i>PAK</i>							
naftaleen	PAF	%	0,069	0,046	.		-
anthraceen	PAF	%	< 0,050	0,004	.		-
fenantreen	PAF	%	< 0,050	0,006	.		-
fluorantheen	PAF	%	< 0,050	0,000	.		-
benz(a)anthraceen	PAF	%	< 0,050	0,000	.		-
chryseen	PAF	%	< 0,050	0,000	.		-
benzo(k)fluorantheen	PAF	%	< 0,050	0,000	.		-
benzo(a)pyreen	PAF	%	< 0,050	0,001	.		-
benzo(ghi)peryleen	PAF	%	< 0,050	0,000	.		-
indenopyreen	PAF	%	< 0,050	0,002	.		-
<i>OVERIGE STOFFEN</i>							
minerale olie GC	dg	mg/kg	140,000	280,000	Ja		-
<i>PCB</i>							
PCB-28	PAF	%	< 0,001	0,000	.		-
PCB-52	PAF	%	< 0,001	0,000	.		-
PCB-101	PAF	%	< 0,001	0,000	.		-
PCB-118	PAF	%	< 0,001	0,000	.		-
PCB-138	PAF	%	< 0,001	0,000	.		-
PCB-153	PAF	%	< 0,001	0,000	.		-
PCB-180	PAF	%	< 0,001	0,000	.		-
<i>MEERSOORTEN POTENTIEEL AANGETASTE FRACTIE (msPAF)</i>							
msPAF metalen	PAF	%	-	0,009	Ja		-
msPAF org.verbindingen	PAF	%	-	1,013	Ja		-

Aantal parameters: 27

Eindoordeel: Verspreidbaar

Meldingen:

Er ontbreken enkele parameters in de somparameter msPAFmet

Er ontbreken enkele parameters in de somparameter msPAForg

Het gemeten gehalte voor de berekening van PAF-waarden wordt weergegeven in de eenheid mg/kg en hoedanigheid dg

Einde uitvoerverslag

Tabel 1: Aangetoonde gehalten in grond met beoordeling conform de Wet Bodembescherming

Toetsmonster		MMbg01			MMog01		
Humus (% ds)		4,3			1,8		
Lutum (% ds)		23			22		
Datum van toetsing		30-1-2014			30-1-2014		
Monsterconclusie		Voldoet aan Achtergrondwaarde			Voldoet aan Achtergrondwaarde		
Monstermelding 1							
Monstermelding 2							
Monstermelding 3							
		Meetw	GSSD	Index	Meetw	GSSD	Index
METALEN							
Kobalt [Co]	mg/kg ds	6,4	6,9	-0,05	6,2	6,8	-0,05
Nikkel [Ni]	mg/kg ds	20	21	-0,22	18	20	-0,23
Koper [Cu]	mg/kg ds	7,8	9,0	-0,21	5,8	7,1	-0,22
Zink [Zn]	mg/kg ds	50	56	-0,14	43	51	-0,15
Molybdeen [Mo]	mg/kg ds	<1,5	<1,1	-0	<1,5	<1,1	-0
Cadmium [Cd]	mg/kg ds	0,26	0,31	-0,02	<0,2	<0,2	-0,03
Barium [Ba]	mg/kg ds	33	36 ⁽⁶⁾		30	33 ⁽⁶⁾	
Kwik [Hg]	mg/kg ds	0,088	0,093	-0	<0,05	<0,04	-0
Lood [Pb]	mg/kg ds	17	19	-0,06	15	17	-0,07
PAK							
Pak-totaal (10 van VROM) (0.7 factio)	mg/kg ds	<0,35			<0,35		
Naftaleen	mg/kg ds	<0,05	<0,04		<0,05	<0,04	
Anthraceen	mg/kg ds	<0,05	<0,04		<0,05	<0,04	
Fenantheen	mg/kg ds	<0,05	<0,04		<0,05	<0,04	
Fluorantheen	mg/kg ds	<0,05	<0,04		<0,05	<0,04	
Chryseen	mg/kg ds	<0,05	<0,04		<0,05	<0,04	
Benzo(a)anthraceen	mg/kg ds	<0,05	<0,04		<0,05	<0,04	
Benzo(a)pyreen	mg/kg ds	<0,05	<0,04		<0,05	<0,04	
Benzo(k)fluorantheen	mg/kg ds	<0,05	<0,04		<0,05	<0,04	
Indeno-(1,2,3-c,d)pyreen	mg/kg ds	<0,05	<0,04		<0,05	<0,04	
Benzo(g,h,i)peryleen	mg/kg ds	<0,05	<0,04		<0,05	<0,04	
PAK 10 VROM	mg/kg ds		<0,35	-0,03		<0,35	-0,03
GECHLOREERDE KOOLWATERSTOFFEN							
PCB (7) (som, 0.7 factor)	mg/kg ds	<0,0049			<0,0049		
PCB 28	mg/kg ds	<0,001	<0,002		<0,001	<0,004	
PCB 52	mg/kg ds	<0,001	<0,002		<0,001	<0,004	
PCB 101	mg/kg ds	<0,001	<0,002		<0,001	<0,004	
PCB 118	mg/kg ds	<0,001	<0,002		<0,001	<0,004	
PCB 138	mg/kg ds	<0,001	<0,002		<0,001	<0,004	
PCB 153	mg/kg ds	<0,001	<0,002		<0,001	<0,004	
PCB 180	mg/kg ds	<0,001	<0,002		<0,001	<0,004	
PCB (som 7)	mg/kg ds		<0,011	-0,01		<0,025	0,01
OVERIGE (ORGANISCHE) VERBINDINGEN							
Minerale olie C10 - C12	mg/kg ds	<3	5 ⁽⁶⁾		<3	11 ⁽⁶⁾	
Minerale olie C10 - C40	mg/kg ds	<35	<57	-0,03	<35	<123	-0,01
Minerale olie C12 - C16	mg/kg ds	<5	8 ⁽⁶⁾		<5	18 ⁽⁶⁾	
Minerale olie C16 - C21	mg/kg ds	<5	8 ⁽⁶⁾		<5	18 ⁽⁶⁾	
Minerale olie C21 - C30	mg/kg ds	<11	18 ⁽⁶⁾		<11	39 ⁽⁶⁾	
Minerale olie C30 - C35	mg/kg ds	<5	8 ⁽⁶⁾		<5	18 ⁽⁶⁾	
Minerale olie C35 - C40	mg/kg ds	<6	10 ⁽⁶⁾		<6	21 ⁽⁶⁾	
OVERIG							
Gloeirest	% (m/m) ds	94,1			96,7		
Droge stof	% m/m	77,8	77,8 ⁽⁶⁾		78,7	78,7 ⁽⁶⁾	

----- : Geen toetsnorm aanwezig

<	: kleiner dan de detectielimiet
8,88	: <= Achtergrondwaarde
8,88	: <= Interventiewaarde
8,88	: > Interventiewaarde
6	: Heeft geen normwaarde
#	: verhoogde rapportagegrens
GSSD	: Gestandaardiseerde meetwaarde
Index	: (GSSD - AW) / (I - AW)

Tabel 2: Normwaarden conform de Wet Bodembescherming

		AW	I
METALEN			
Cadmium [Cd]	mg/kg ds	0,6	13
Kobalt [Co]	mg/kg ds	15	190
Koper [Cu]	mg/kg ds	40	190
Kwik [Hg]	mg/kg ds	0,15	36
Lood [Pb]	mg/kg ds	50	530
Molybdeen [Mo]	mg/kg ds	1,5	190
Nikkel [Ni]	mg/kg ds	35	100
Zink [Zn]	mg/kg ds	140	720
PAK			
PAK 10 VROM	mg/kg ds	1,5	40
GECHLOREERDE KOOLWATERSTOFFEN			
PCB (som 7)	mg/kg ds	0,02	1
OVERIGE (ORGANISCHE) VERBINDINGEN			
Minerale olie C10 - C40	mg/kg ds	190	5000

Tabel 3: Aangetroffen gehalten in grondwater met beoordeling conform de Wet Bodembescherming

Watermonster		74901-1-1		
Datum		12-12-2013		
Filterdiepte (m -mv)		1,50 - 2,50		
Datum van toetsing		30-1-2014		
Monsterconclusie		Overschrijding Streefwaarde		
Monstermelding 1				
Monstermelding 2				
Monstermelding 3				
		Meetw	GSSD	Index
METALEN				
Kobalt [Co]	µg/l	<2	<1	-0,24
Nikkel [Ni]	µg/l	5,2	5,2	-0,16
Koper [Cu]	µg/l	<2	<1	-0,23
Zink [Zn]	µg/l	15	15	-0,07
Molybdeen [Mo]	µg/l	8,9	8,9	0,01
Cadmium [Cd]	µg/l	<0,2	<0,1	-0,05
Barium [Ba]	µg/l	76	76	0,05
Kwik [Hg]	µg/l	<0,05	<0,04	-0,04
Lood [Pb]	µg/l	<2	<1	-0,23
AROMATISCHE VERBINDINGEN				
BTEX (som)	µg/l	<0,9	0,6 ⁽⁶⁾	
Xylenen (som, 0.7 factor)	µg/l	<0,21		
Benzeen	µg/l	<0,2	<0,1	-0
Ethylbenzeen	µg/l	<0,2	<0,1	-0,03
Tolueen	µg/l	<0,2	<0,1	-0,01
Xylenen (som)	µg/l		<0,21	0
meta-/para-Xyleen (som)	µg/l	<0,2	<0,1	
ortho-Xyleen	µg/l	<0,1	<0,1	
Styreen (Vinylbenzeen)	µg/l	<0,2	<0,1	-0,02
Som 16 Aromatische oplosmiddelen	µg/l		<0,77 ^(2,14)	
PAK				
Naftaleen	µg/l	<0,02	<0,01	0
PAK 10 VROM	-		<0,00020 ⁽¹¹⁾	
GECHLOREERDE KOOLWATERSTOFFEN				
1,3-Dichloorpropan	µg/l	<0,2	<0,1	
1,1-Dichloorpropan	µg/l	<0,2	<0,1	
1,2-Dichloorethenen (som, 0.7 facto)	µg/l	<0,14		
Dichloorpropanen (0,7 som, 1,1+1,2+)	µg/l	0,42		
Tribroommethaan (bromofom)	µg/l	<0,2	<0,1 ⁽¹⁴⁾	
Tetrachloormethaan (Tetra)	µg/l	<0,1	<0,1	0,01
1,1-Dichloorethaan	µg/l	<0,2	<0,1	-0,01
1,2-Dichloorethaan	µg/l	<0,2	<0,1	-0,02
1,2-Dichloorpropan	µg/l	<0,2	<0,1	
1,1,1-Trichloorethaan	µg/l	<0,1	<0,1	0
1,1,2-Trichloorethaan	µg/l	<0,1	<0,1	0
Trichlooretheen (Tri)	µg/l	<0,2	<0,1	-0,05
Tetrachlooretheen (Per)	µg/l	<0,1	<0,1	0
Vinylchloride	µg/l	<0,1	<0,1	0,02
CKW (som)	µg/l	<1,6		
Dichloorpropan	µg/l		<0,42	-0
cis + trans-1,2-Dichlooretheen	µg/l		<0,14	0,01
1,1-Dichlooretheen	µg/l	<0,1	<0,1	0,01
cis-1,2-Dichlooretheen	µg/l	<0,1	<0,1	
trans-1,2-Dichlooretheen	µg/l	<0,1	<0,1	

Watermonster		74901-1-1		
Datum		12-12-2013		
Filterdiepte (m -mv)		1,50 - 2,50		
Datum van toetsing		30-1-2014		
Monsterconclusie		Overschrijding Streefwaarde		
Dichloormethaan	µg/l	<0,2	<0,1	0
Trichloormethaan (Chloroform)	µg/l	<0,2	<0,1	-0,01
OVERIGE (ORGANISCHE) VERBINDINGEN				
Minerale olie C10 - C12	µg/l	14	14 ⁽⁶⁾	
Minerale olie C10 - C40	µg/l	<50	<35	-0,03
Minerale olie C12 - C16	µg/l	<7	5 ⁽⁶⁾	
Minerale olie C16 - C21	µg/l	<8	6 ⁽⁶⁾	
Minerale olie C21 - C30	µg/l	<15	11 ⁽⁶⁾	
Minerale olie C30 - C35	µg/l	<8	6 ⁽⁶⁾	
Minerale olie C35 - C40	µg/l	<8	6 ⁽⁶⁾	

-----	: Geen toetsnorm aanwezig
<	: kleiner dan de detectielimiet
8,88	: <= Streefwaarde
8,88	: > Streefwaarde
8,88	: > Interventiewaarde
11	: Enkele parameters ontbreken in de berekening van de somfractie
14	: Streefwaarde ontbreekt zorgplicht van toepassing
2	: Enkele parameters ontbreken in de som
6	: Heeft geen normwaarde
#	: verhoogde rapportagegrens
GSSD	: Gestandaardiseerde meetwaarde
Index	: (GSSD - S) / (I - S)

Tabel 4: Normwaarden conform de Wet Bodembescherming

		S	S Diep	Indicatief	I
METALEN					
Barium [Ba]	µg/l	50	200		625
Cadmium [Cd]	µg/l	0,4	0,06		6
Kobalt [Co]	µg/l	20	0,7		100
Koper [Cu]	µg/l	15	1,3		75
Kwik [Hg]	µg/l	0,05	0,01		0,3
Lood [Pb]	µg/l	15	1,7		75
Molybdeen [Mo]	µg/l	5	3,6		300
Nikkel [Ni]	µg/l	15	2,1		75
Zink [Zn]	µg/l	65	24		800
AROMATISCHE VERBINDINGEN					
Benzeen	µg/l	0,2			30
Ethylbenzeen	µg/l	4			150
Styreen (Vinylbenzeen)	µg/l	6			300
Tolueen	µg/l	7			1000
Xylenen (som)	µg/l	0,2			70
Som 16 Aromatische oplosmiddelen	µg/l			150	
PAK					
Naftaleen	µg/l	0,01			70
GECHLOREERDE KOOLWATERSTOFFEN					
1,1,1-Trichloorethaan	µg/l	0,01			300
1,1,2-Trichloorethaan	µg/l	0,01			130
1,1-Dichloorethaan	µg/l	7			900

		S	S Diep	Indicatief	I
1,2-Dichloorethaan	µg/l	7			400
Tetrachlooretheen (Per)	µg/l	0,01			40
Tetrachloormethaan (Tetra)	µg/l	0,01			10
Tribroommethaan (bromoform)	µg/l				630
Trichlooretheen (Tri)	µg/l	24			500
Vinylchloride	µg/l	0,01			5
1,1-Dichlooretheen	µg/l	0,01			10
Dichloormethaan	µg/l	0,01			1000
Dichloorpropaan	µg/l	0,8			80
Trichloormethaan (Chloroform)	µg/l	6			400
cis + trans-1,2-Dichlooretheen	µg/l	0,01			20
OVERIGE (ORGANISCHE) VERBINDINGEN					
Minerale olie C10 - C40	µg/l	50			600

Toetsingskader

WET BODEMBESCHERMING

Toetsing van de analyseresultaten van grond- en grondwater heeft plaatsgevonden aan de hand van het toetsingskader zoals gedefinieerd in de bijlage 1 van de Circulaire bodemsanering van 1 juli 2013. Onderstaande toetswaarden worden gehanteerd om de mate van bodemverontreiniging weer te geven. De toetswaarden zijn gebaseerd op humaan-toxicologische en ecotoxicologische uitgangspunten (RIVM studies) en beleidsmatige overwegingen (NOBO rapport).

§ Interventiewaarden (I)

De interventiewaarden bodemsanering geven het concentratieniveau voor verontreinigingen in grond en grondwater aan waarboven ernstige vermindering of dreigende vermindering optreedt van de functionele eigenschappen die de bodem heeft voor mens, plant en dier. Bij gehalten boven de interventiewaarde is mogelijk sprake van (een geval van) ernstige verontreiniging en is er mogelijk een saneringsnoodzaak.

§ Streefwaarden grondwater (S)

De streefwaarden gelden als referentiewaarden en hebben betrekking op de in de natuur voorkomende achtergrondwaarden in het grondwater of op detectiegrenzen bij stoffen die niet in natuurlijk milieu voorkomen.

§ Achtergrondwaarden grond (AW2000)

De achtergrondwaarden gelden als referentiewaarden waar relatief onbelaste gebieden (natuur en landbouwgebieden) voor 95 % aan voldoen. Grond die aan de AW2000 voldoet is blijvend geschikt voor alle bodemfuncties (waaronder moestuin, natuur en landbouw).

§ Tussenwaarde ($\frac{1}{2}$ (AW2000+I)) resp. ($\frac{1}{2}$ (S+I))

De tussenwaarde is een grens die aan geeft dat er een nader onderzoek noodzakelijk is.

De gemeten gehalten voor grond zijn voor het lutum en organische stof percentage gecorrigeerd naar de standaardbodem met 25% lutum en 10% organische stof. Hierna is getoetst aan de hierboven genoemde toetswaarden.

BESLUIT BODEMKWALITEIT

Op toepassing van grond en baggerspecie (op of in de landbodem en in oppervlaktewater en verspreiding van baggerspecie in oppervlaktewater) is het Besluit bodemkwaliteit van toepassing. Daarin kunnen lokale (water)bodembeheerders kiezen tussen generiek en gebiedspecifiek beleid of het overgangsbeleid.

Gebiedspecifiek beleid

Met het gebiedspecifiek beleid kunnen lokale landbodem en waterkwaliteitsbeheerders zelf bodemkwaliteitsnormen vaststellen. Als randvoorwaarden geldt dat sprake moet zijn van stand-still op gebiedsniveau. De normen in het gebiedspecifieke kader worden lokale Maximale waarden genoemd.

Generiek beleid

Binnen het generieke (landelijke) beleid is het toetsingskader gebaseerd op een klassenindeling voor kwaliteit en functie. Uitgangspunt bij toepassing van grond en baggerspecie binnen het generieke kader is, dat de kwaliteit moet aansluiten bij de functie van de bodem en dat de lokale (water)bodemkwaliteit op klasse niveau niet mag verslechteren en waar mogelijk verbetert. Het toetsingskader is vastgelegd in de Regeling Bodemkwaliteit van 2007 (en de daarop volgende wijzigingen in april 2009, november 2010, januari 2013 en juli 2013).

Landbodem

- § Binnen het generieke kader zijn voor toepassing op landbodem twee functieklassen onderscheiden waar verruimde kwaliteitsnormen van toepassing zijn: Wonen en Industrie.
- § De indeling van de kwaliteit van toe te passen partijen grond is als volgt:
- § Vrij toepasbaar. Een partij grond is vrij toepasbaar wanneer deze voldoet aan de achtergrondwaarden. Bij toetsing aan de achtergrondwaarden wordt echter wel een versoepelende toetsingsregel toegepast:
De kwaliteit van de grond of baggerspecie overschrijdt niet de achtergrondwaarden als bij meting van 7-16 parameters het rekenkundig gemiddelde gehalten van maximaal 2 stoffen verhoogd zijn ten opzichte van de achtergrondwaarden.
- § Bodemkwaliteitsklasse wonen. Een partij grond voldoet aan de bodemkwaliteitsklasse wonen indien deze de maximale waarden van bodemkwaliteitsklasse wonen niet overschrijdt.
- § Bodemkwaliteitsklasse industrie. Een partij grond voldoet aan de bodemkwaliteitsklasse industrie indien deze de maximale waarden van bodemkwaliteitsklasse industrie niet overschrijdt.
- § Niet toepasbaar. Een partij grond is niet toepasbaar wanneer deze niet voldoet aan de maximale waarden van bodemfunctieklasse industrie.

Waterbodem

In het generieke toetsingskader wordt de kwaliteit van bodem onder oppervlaktewater uitgedrukt in "voldoet aan de achtergrondwaarden" of kwaliteitsklasse A of B:

- § Achtergrondwaarden. Een partij grond of baggerspecie is vrij toepasbaar wanneer deze voldoet aan de achtergrondwaarden. Bij toetsing aan de achtergrondwaarden wordt echter wel een versoepelende toetsingsregel toegepast:
De kwaliteit van de grond of baggerspecie overschrijdt niet de achtergrondwaarden als bij meting van 7-16 parameters het rekenkundig gemiddelde gehalten van maximaal 2 stoffen verhoogd zijn ten opzichte van de achtergrondwaarden.
- § Kwaliteitsklasse A. Er is sprake van kwaliteitsklasse A indien de rekenkundige gemiddelden van de gehalten van de gemeten stoffen in de bodem of in de bodemkwaliteitszone de achtergrondwaarden overschrijden, maar niet de maximale waarden voor kwaliteitsklasse A.
- § Kwaliteitsklasse B. Er is sprake van kwaliteitsklasse B indien de rekenkundige gemiddelden van de gehalten van de gemeten stoffen in de bodem of in de bodemkwaliteitszone de maximale waarden voor kwaliteitsklasse A overschrijden, maar niet de maximale waarden voor kwaliteitsklasse B.



Maximale waarden conform Besluit bodemkwaliteit
Achtergrond- en interventiewaarden landbodem conform Wet Bodembescherming (Wbb)
Circulaire per 1 juli 2013

Oprichtgever:
 Projectnaam:
 Projectnummer:

Organische stof / humus (%)	10,0	10 < humus < 30, rekenwaarde:	10,0	% <i>geldt voor PAK</i>
		2 < humus < 30, rekenwaarde:	10,0	% <i>geldt voor overige org. verbindingen</i>
		humus > 2, rekenwaarde:	10,0	% <i>geldt voor zware metalen</i>
Lutum (%)	25,0	lutum > 2, rekenwaarde:	25,0	% <i>geldt voor zware metalen</i>

Datum:
27-nov-13

	Achtergrond- en interventiewaarden Wbb (gehalten in mg/kg d.s.)			Achtergrond en maximale waarden voor grond en baggerspecie uit Besluit bodemkwaliteit (gehalten in mg/kg d.s.)					
	Achtergrondwaarde AW	Tussenwaarde landbodem ½(AW+I)	Interventiewaarde landbodem I	toepassen op of in de bodem			grootschalige toepassingen op of in de bodem		toetsingsregel achtergrondwaarden <2xAW en <max.waarde klasse wonen
				maximale altijd toepasbaar	waarde klasse wonen	maximale waarde klasse industrie	maximale waarde	emissie toetswaarden	
<u>Metalen</u>									
barium	190	555	920	190	550	920	4,1	413	380
cadmium	0,60	6,8	13,0	0,60	1,20	4,3	0,051	4,3	1,20
kobalt	15,0	103	190	15,0	35,0	190	0,240	130	30,0
koper	40	115	190	40	54	190	1,00	113	54
kwik	0,15	18	36	0,15	0,83	4,8	0,49	4,8	0,30
lood	50	290	530	50	210	530	15,0	308	100
molybdeen	1,5	96	190	1,5	88	190	0,48	105	3,0
nikkel	35	68	100	35	39	100	0,210	100	70
zink	140	430	720	140	200	720	2,10	430	200
<u>Polycyclische aromatische koolwaterstoffen (PAK)</u>									
PAK (som 10)	1,5	21	40	1,5	6,8	40			3,0
<u>Gechloroerde koolwaterstoffen</u>									
polychloorbifenylen (PCB's)									
PCB's (som 7, incl. PCB 118)	0,0200	0,51	1,00	0,0200	0,0200	0,50			0,0400
<u>Overige stoffen</u>									
minerale olie	190	2595	5000	190	190	500			190

indicatieve interventiewaarden zijn schuin weergegeven

Streef-, achtergrond- en interventiewaarden grond en grondwater conform Wet Bodembescherming (Wbb), Circulaire per 1 juli 2013



Datum:
27-nov-13

Opdrachtgever:
Projectnaam:
Projectnummer:

Organische stof / humus (%)	10,0	10 < humus < 30, rekenwaarde:	10,0	% geldt voor PAK
		2 < humus < 30, rekenwaarde:	10,0	% geldt voor overige org. verbindingen
		humus > 2, rekenwaarde:	10,0	% geldt voor zware metalen
Lutum (%)	25,0	lutum > 2, rekenwaarde:	25,0	% geldt voor zware metalen

	Achtergrond- en interventiewaarden Wbb			streef- en interventiewaarden Wbb ondiep grondwater (<10 m-mv)		
	Achtergrondwaarde grond AW	Tussenwaarde grond ½(AW+I)	Interventiewaarde grond I	Achtergrondwaarde grondwater S	Tussenwaarde grondwater ½(S+I)	Interventiewaarde grondwater I
	mg/kg ds			µg/l		
<u>Metalen</u>						
barium	190	555	920	50	338	625
cadmium	0,60	6,8	13,0	0,40	3,2	6,0
kobalt	15,0	103	190	20	60	100
koper	40	115	190	15	45	75
kwik	0,15	18	36	0,050	0,18	0,30
lood	50	290	530	15	45	75
molybdeen	1,5	96	190	5,0	153	300
nikkel	35	68	100	15	45	75
zink	140	430	720	65	433	800
<u>Aromatische stoffen</u>						
benzeen	0,200	0,65	1,10	0,20	15	30
tolueen	0,200	16,1	32,0	7,0	504	1.000
ethylbenzeen	0,200	55	110	4,0	77	150
xylenen (som o-, m-, p-xyleen)	0,450	8,7	17,0	0,20	35	70
styreen (vinylbenzeen)	0,250	43,1	86	6,0	153	300
naftaleen	-	-	-	0,010	35	70
<u>Polycyclische aromatische koolwaterstoffen (PAK)</u>						
PAK (som 10)	1,5	21	40	-	-	-
<u>Gechloreerde koolwaterstoffen</u>						
<u>polychloorbifenylen (PCB's)</u>						
PCB's (som 7, incl. PCB 118)	0,0200	0,51	1,00	0,010	0,010	0,010
<u>Overige stoffen</u>						
minerale olie	190	2.595	5.000	50	325	600

indicatieve interventiewaarden zijn schuin weergegeven
FILENET ID

Kwaliteitsborging

De genoemde werkzaamheden zijn uitgevoerd in overeenstemming met de regelgeving die bekend is onder de naam Kwalibo (=kwaliteitsborging in het bodembeheer). ARCADIS Nederland B.V., vestiging Assen en uitvoerend Veldwerkbureau Poelsema zijn gecertificeerd en erkend voor de genoemde werkzaamheden. Dit houdt in dat:





- § de werkzaamheden conform BRL SIKB 2000 en VKB-protocol 2001, 2002 en 2003 zijn uitgevoerd door een gecertificeerd en erkend bedrijf. Dit rapport draagt daarom het keurmerk 'kwaliteitswaarborg bodembeheer SIKB'.
- § de veldwerkzaamheden zijn uitgevoerd door erkende medewerkers;
- § de grond- en grondwatermonsters zijn (voor)behandeld middels de AS3000 methode in het door de Raad voor de Accreditatie erkende laboratorium Eurofins Analytico te Barneveld.



Conform de eisen uit de BRL SIKB 2000 melden wij het volgende:

- § De werkzaamheden waarop deze rapportage betrekking heeft, zijn conform BRL SIKB 2000 getoetst op partijdigheid. Daarom vermelden wij dat de uitvoerder van het veldwerk voor milieuhygiënisch bodemonderzoek een ander is dan de eigenaar van het terrein waarop het veldwerk betrekking heeft.

Colofon / Verantwoording uitvoering veldwerkzaamheden (BRL 2000)

Colofon					
Uitvoering:	Poelsema Veldwerkbureau De Kampen 19 8325 DD Vollenhove Tel: 0527-242000 Fax: 0527-241730 www.poelsemaveldwerk.nl e-mail: info@poelsemaveldwerk.nl				
Opdrachtgever:	ARCADIS Nederland BV				
Projectnaam:	TenneT 380 KV Noord-West				
Projectnummer:	B02032.000377, mastlocatie 749				
Verantwoording					
	<i>VKB Protocol</i>	<i>Naam veldwerker</i>	<i>(start)datum</i>	<i>Paraaf</i>	
Verklaring werkzaamheden uitgevoerd in onafhankelijkheid van de opdrachtgever en conform de eisen van de BRL 2000 en onderliggende protocollen	2001	J. Uitham	05-12-2013		
	2002	J. Uitham	12-12-2013		
	2003	J. Uitham	05-12-2013		
	2018				
	<i>VKB Protocol</i>	<i>Omschrijving afwijking</i>			
Afgeweken van BRL 2000	2001				
	2002				
	2003	-			
	2018				

- VKB P-2001: plaatsen van handboringen en peilbuizen, maken van boorbeschrijvingen, nemen van grondmonsters en waterpassen
- VKB P-2002: nemen van grondwatermonsters
- VKB P-2003: veldwerk bij milieuhygiënisch waterbodemonderzoek
- VKB P-2018: locatie-inspectie en monsterneming van asbest in bodem

6 Archeologisch onderzoek

Verantwoording

Titel: Archeologisch onderzoek: Project: Noord – West 380 kV
Deelgebied: 1
Mastnummer: 749

Projectnummer: B02032.000377.001

Referentienummer: T206878

Revisie: 1.0

Datum: 19 december 2014

Auteur(s): W.A. Ytsma (ARCADIS) & E. Goossens (RAAP)

Gecontroleerd door: D.G. Bedeaux (ARCADIS)

Goedgekeurd door: J. Assink



Paraaf goedgekeurd:

Contact: TenneT380kVnw@ARCADIS.nl

Bevoegd gezag: Gemeente Delfzijl
Contactpersoon: E. van Joolen

Aanleiding: Bodemverstorende werkzaamheden mast 749

Archeoregio: Fries-Gronings kleigebied

AMK-terrein: Niet van toepassing

Archis2: 53945

Documentatie (beheer en plaats): ARCADIS & RAAP Archeologisch Adviesbureau, regio Noord en Oost

INHOUDSOPGAVE

Samenvatting

6.1 Inleiding

6.2 Bureauonderzoek

6.3 Veldonderzoek

6.4 Conclusies en aanbevelingen

Literatuur en bronnen

6.5 Bijlagen H6

Bijlage 6-1: Ligging onderzoeksgebied op topografische ondergrond met archeologische gegevens.

Bijlage 6-2: Ligging onderzoeksgebied op de archeologische verwachtingskaart en beleidsadvieskaart gemeente Delfzijl.

Bijlage 6.3: Ligging boorpunten veldonderzoek.

Samenvatting

Volgens ARCHIS bevinden zich in het onderzoeksgebied geen bekende archeologische resten. Er komen geen historische elementen voor. Op basis van het bureauonderzoek wordt aan het plangebied een lage archeologische verwachting toegekend. De verwachting geldt voor alle archeologische perioden. Op basis van het bureauonderzoek en veldonderzoek wordt geen aanvullend onderzoek geadviseerd.

6.1 Inleiding

6.1.1 Aanleiding en beleidskader

Binnen het geheel van de vergunningaanvragen is ook archeologisch vooronderzoek verplicht gesteld. Dit omdat bij graafwerkzaamheden ten behoeve van de funderingen van de nieuwe bi-pole masten mogelijk behoudenswaardige aanwezige archeologische resten beschadigd of zelfs vernietigd kunnen worden. Daartoe is er in eerste instantie een bureauonderzoek uitgevoerd om tot een gespecificeerde archeologische verwachting voor het plangebied te komen. Ter toetsing hiervan zijn vervolgens verkennende boringen verricht.

De Wet op de archeologische monumentenzorg (Wamz) is 1 september 2007 in werking getreden. Hiermee zijn de uitgangspunten van het Europese Verdrag van Malta binnen de Nederlandse wetgeving geïmplementeerd. Het belangrijkste uitgangspunt van de nieuwe wet is om archeologische resten in de ondergrond (ter plekke) te behouden, omdat de bodem nu eenmaal de beste conserveringsomgeving is (behoud in-situ).

Het onderzoek is uitgevoerd volgens de normen van de archeologische beroepsgroep (zie artikel 24 van het Besluit archeologische monumentenzorg). De Kwaliteitsnorm Nederlandse Archeologie (KNA, versie 3.2), beheerd door de Stichting Infrastructuur Kwaliteitsborging Bodembeheer (SIKB; www.sikb.nl), geldt in de praktijk als richtlijn. Deze is aangevuld met door de diverse overheden geldende richtlijnen voor archeologisch onderzoek.

6.2 Bureauonderzoek

6.2.1 Doelstelling

In het voortraject is door Archeologic een Achtergronddocument Archeologie MER Noord-West 380 kV opgesteld. Hierin zijn onder meer het initiatief en de verschillende alternatieven nader beschreven en zijn de alternatieven met elkaar vergeleken op milieueffecten wat betreft archeologie. Daarnaast is door The Missing Link een Archeologieplan Noord-West 380 kV opgesteld. Dit archeologieplan geeft informatie voor het inpassingsplan en het aanvragen van eventuele vergunningen. In opdracht van ARCADIS heeft RAAP Archeologisch Adviesbureau in oktober 2012 in het kader van de archeologische monumentenzorg een archeologisch bureauonderzoek uitgevoerd conform het PvE. Dit bureauonderzoek betreft een detaillering van deze onderzoeken op mastniveau. Het onderzoek dient te worden uitgevoerd omdat realisatie van de plannen kan leiden tot aantasting of vernietiging van (mogelijk) aanwezige behoudenswaardige archeologische resten. Het doel van het bureauonderzoek is het verwerven van informatie, aan de hand van bestaande bronnen, over bekende of verwachte archeologische waarden in, of in de nabije omgeving van, het onderzoeksgebied, om daarmee vast te stellen of er behoudenswaardige archeologische resten aanwezig zijn die (mogelijk) bedreigd worden door de geplande inrichting. Verder dient het bureauonderzoek inzicht te geven in de aard van mogelijk aanwezige behoudenswaardige archeologische resten én de fysieke kenmerken om deze effectief op te sporen, of verder te waarderen. De cultuurtechnische en milieuhygiënische boringen worden tevens door ARCADIS beoordeeld.

Het bureauonderzoek is in 2012 opgesteld op basis van het voorkeursalternatief 2.0. In 2013 is het voorkeursalternatief 2.5 van kracht geworden. Ten opzichte van VKA 2.0 is de mast 5,4 m verplaatst. Op basis van het kaartmateriaal met bekende archeologische gegevens uit ARCHIS, AMK en de archeologische verwachting is in mei 2014 beoordeeld of de verplaatsing mogelijk gevolgen heeft

voor de conclusie. Voor onderliggende mastlocatie is dat niet het geval. De conclusie op basis van VKA 2.5 komt overeen met de conclusie op basis van VKA 2.0. Het kaartmateriaal in de bijlage is wel aangepast en geeft de situatie op basis van VKA 2.5 weer.

6.2.2 Geomorfologie en bodem

Geomorfologie volgens geomorfologische kaart:

Geomorfologiecode: 2M32

Geomorfologieomschrijving: Zeeboezem

Bodem volgens bodemkaart:

Bodemcode: Mn35A-VI

Bodemomschrijving: Kalkrijke poldervaaggronden; lichte klei, profielverloop 5

6.2.3 Archeologie

Bekende archeologische resten (ARCHIS)

Volgens ARCHIS bevinden zich in het onderzoeksgebied geen bekende archeologische resten.

Bekende archeologische gegevens uit andere bronnen

De kadastrale minuut uit circa 1832 bevat geen concrete aanwijzingen voor de aanwezigheid van archeologische resten in het onderzoeksgebied.

Voorgaand archeologisch onderzoek (ARCHIS)

In het onderzoeksgebied is niet eerder archeologisch onderzoek uitgevoerd.

6.2.4 Archeologische verwachting volgens bekende bronnen

Op de archeologische verwachtingskaart en beleidsadvieskaart gemeente Delfzijl geldt voor het plangebied de verwachting: laag. Daarmee geldt geen onderzoeksplicht.

6.2.5 Gespecificeerde archeologische verwachting

Op basis van het voorkomen van zeeboezem geldt in het plangebied een lage archeologische verwachting voor resten uit alle archeologische perioden.

6.2.6 Onderzoeksvorstel vervolgonderzoek

Op basis van het bureauonderzoek wordt geen aanvullend onderzoek geadviseerd.

6.3 Veldonderzoek

Uit het booronderzoek zijn geen aanvullende aanwijzingen gekomen om de conclusie uit paragraaf 6.2.6 te wijzigen.

6.4 Conclusies en aanbevelingen

6.4.1 Conclusies

Op basis van het voorkomen van zeeboezem geldt in het plangebied een lage archeologische verwachting voor resten uit alle archeologische perioden. Op basis van het bureauonderzoek en veldonderzoek wordt geen aanvullend onderzoek geadviseerd.

6.4.2 Aanbevelingen

Op basis van bovenstaande conclusies wordt aanbevolen geen archeologisch veldonderzoek uit te voeren en het plangebied vrij te geven voor ontwikkeling. Dit advies dient door het bevoegd gezag te worden bekrachtigd.

Literatuur en bronnen

Beek, J.L. van & P.C. Vos (Deltares), 2008. Regio Noord-Groningen, gemeenten De Marne, Winsum, Bedum, Ten Boer, Loppersum, Eemsum, Appingedam en Delfzijl: archeologische verwachtingskaart en beleidsadvieskaart. RAAP-rapport 1732

Eijk, van, C. & J.A. de Jong, 2010 (concept): Achtergrondrapport archeologie MER Noord-West 380 kV, ArcheoLogicrapport 118, Woerden.

Hornikx, S. en C. van Eijk 2011: Onderzoeksstrategie en eisen voor het archeologisch inventariserend booronderzoek binnen het VKA, Noord-West 380 kV, TML-Notitie 378, Woerden.

Jong, J. de, Archeologieplan Noord-West 380 kV. 2012 (concept) kaartmateriaal. The Missing Link rapport TML 212. Project 1402. Woerden.

Jong, M. de & A. Mennens-van Zeist & J. Molema, 2013: Herziening Archeologische verwachtingskaart en beleidsadvieskaart gemeente Delfzijl.

www.archis.nl

www.dinoloket.nl

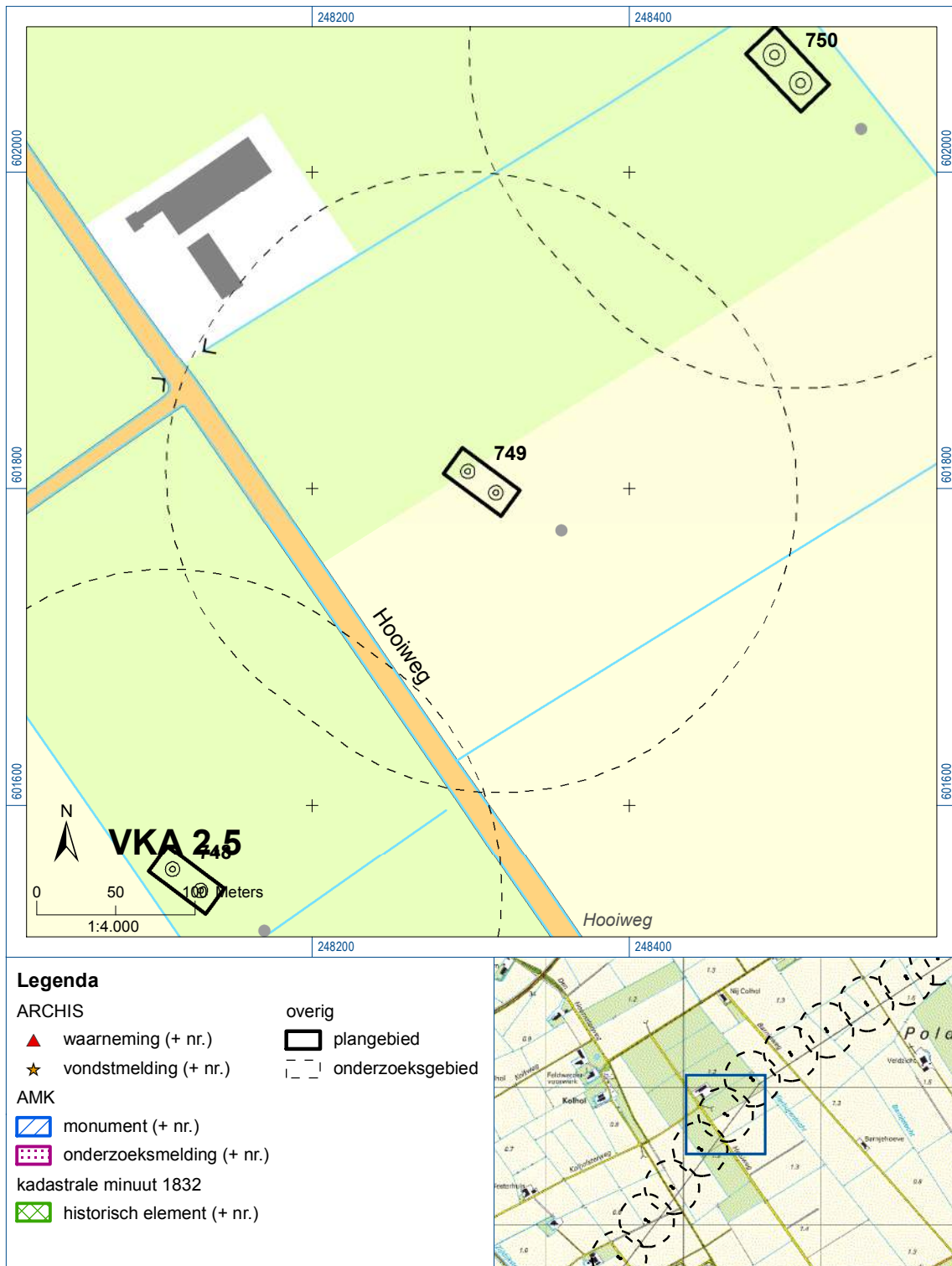
www.watwaswaar.nl

6.5 Bijlagen H6

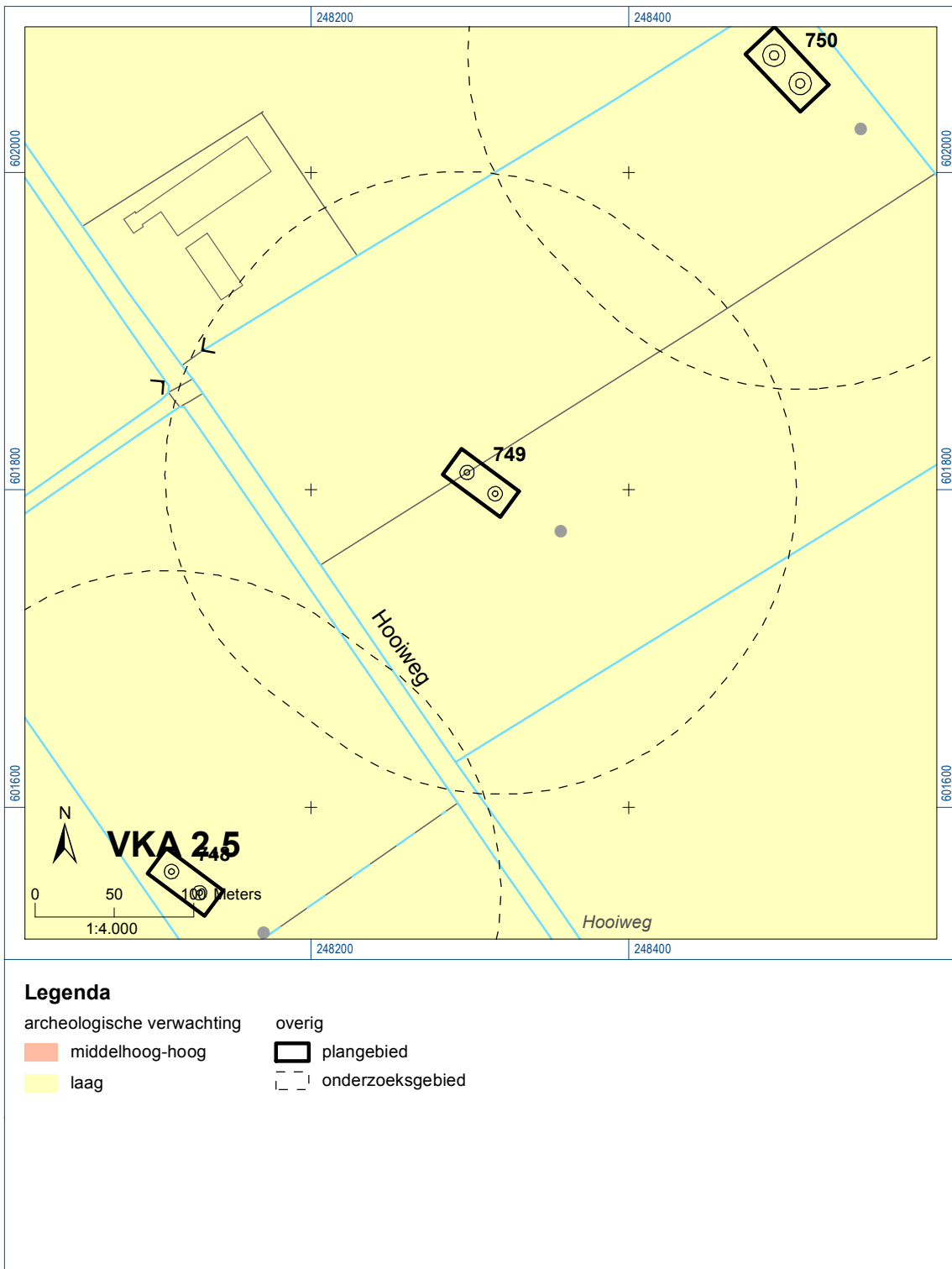
Bijlage 6-1: Ligging onderzoeksgebied op topografische ondergrond met archeologische gegevens.

Bijlage 6-2: Ligging onderzoeksgebied op de archeologische verwachtingskaart en beleidsadvieskaart gemeente Delfzijl.

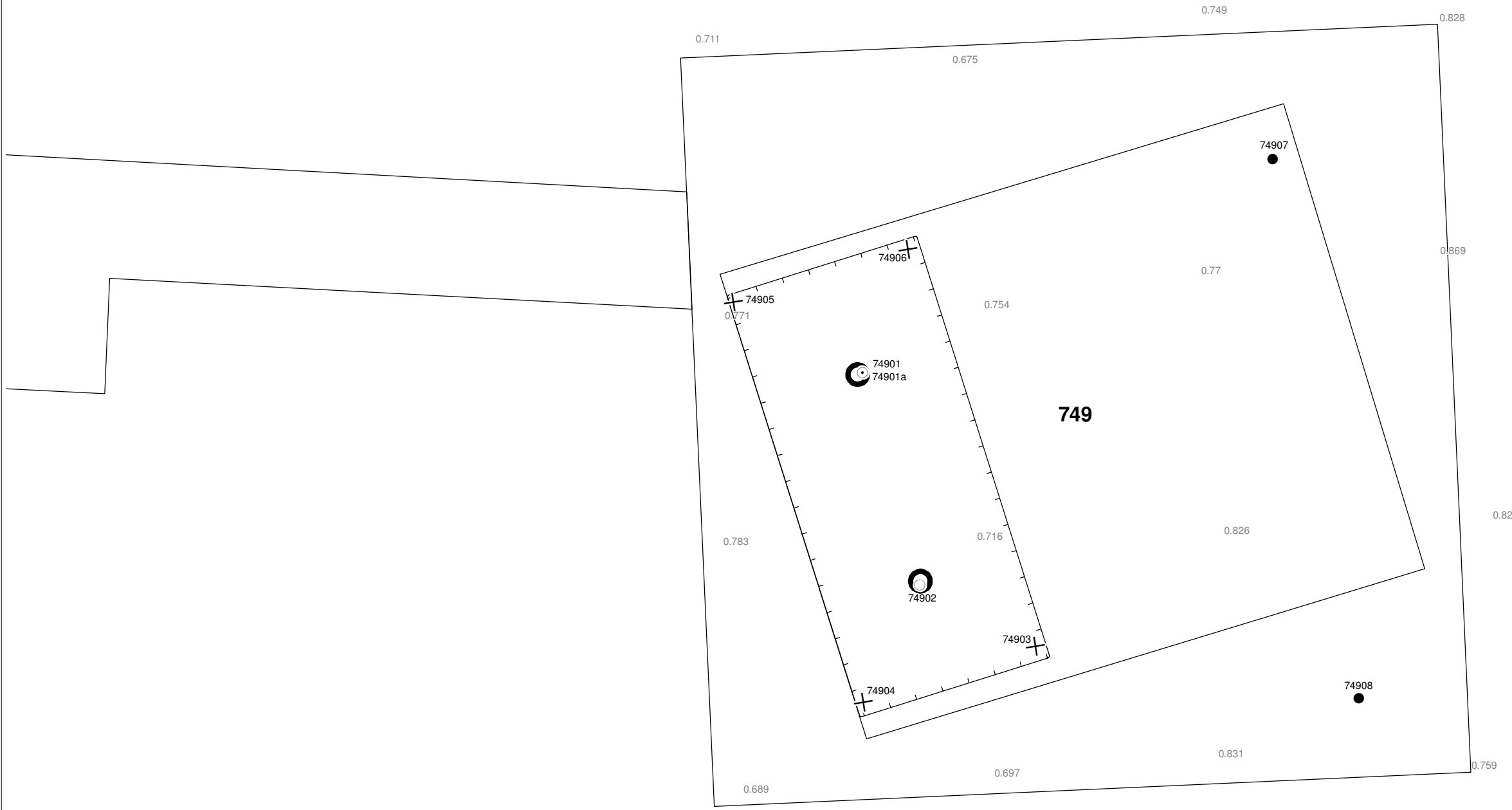
Bijlage 6.3: Ligging boorpunten veldonderzoek.




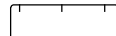





Bijlage 6-1: Ligging onderzoeksgebied op topografische ondergrond met archeologische gegevens.

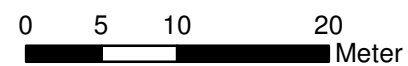


Bijlage 6-2: Ligging onderzoeksgebied op de archeologische verwachtingskaart.



Verklaring

-  Werkterrein +bouwweg
-  Bouwput
-  Masten
-  Locatie boring tot 0,50 m-mv
-  Locatie boring tot 1,20 m-mv
-  Locatie boring tot 4,00 m-mv
-  Locatie boring + peilbuis



Locatie VKA versie 2.5
Bouwweg VKA versie 2.5.1

TITEL		ARCHEOLOGIE KAART MAST : 749		Noord - West 380 kV	
STATUS	GETEKEND DOOR	AFD.	PAR.	OPDRACHTGEVER TenneT	
	GECONTROLEERD DOOR	AFD.	PAR.	OMSCHRIJVING WIJZIGING	GETEKEND BIJ
	VOOR AKKOORD	AFD.	PAR.	SCHAAL 1:500	DATUM 1e UITGAVE 03.02.2014
				DATUM WIJZIGING	ARCADIS
VAKGEBIED	TEK. SOORT	PROJECT NR.	FORMAT	NUMMER	WLIZ NR.
			A3	Mast nr. 749	1

7 Explosievenonderzoek

7.1 Inleiding

Op 27 september 2012 is door Leemans Speciaalwerken in opdracht van ARCADIS het rapport van vooronderzoek aan TenneT TSO B.V. Het betreft het vooronderzoek naar conventionele explosieven uit de tweede wereldoorlog in de gemeenten Bedum, Delfzijl, Eemsmond, Groningen, Loppersum, Winsum en Zuidhorn (kenmerk *Vooronderzoek S2012.002 – deel 1*).

7.2 Uitvoering

Voor een beschrijving van de uitvoering verwijzen wij naar bovengenoemd rapport.

7.3 Resultaten

Uit het vooronderzoek blijkt, dat de onderzoekslocatie niet verdacht is voor explosieven. Zie het achtergronddocument voor nadere informatie.

Bijlagen

Geen

ALGEMEEN VOORBLAD

Project: Noord – West 380 kV
Deelgebied: 1
Mastenboek: locatie VKA 2.5/ bouwweg VKA 2.5.1
Mastnummer: 750
x-coördinaat (rd-stelsel) [m]: 248488
y-coördinaat (rd-stelsel) [m]: 602058

Gemeente: Delfzijl

Datum: 19 december 2014

Versie: 1.0

Organisatie: ARCADIS



Regionale ligging mast 750

Verantwoording

Project: Noord – West 380 kV
Deelgebied: 1
Mastnummer: 750

Projectnummer: B.02032.000377.001

Referentienummer: T206878

Revisie: 1.0

Datum: 19 december 2014

Opdrachtgever : TenneT

Uitvoerder: ARCADIS

Auteur(s):

Onderzoek:

Edwin Aldershof	Algemeen
Menno Rakhorst	Geohydrologie
Maria de Lange	Milieuhygiëne
Wouter Ytsma	Archeologie

Gecontroleerd door: I. Benjamins

Paraaf gecontroleerd:



Goedgekeurd door: J. Assink

Paraaf goedgekeurd:



Contact: TenneT380kVnw@ARCADIS.nl

INHOUDSOPGAVE

1	Algemeen	1-4
1.1	Inleiding	1-4
1.2	Normen	1-5
1.3	Afkortingen en begrippen	1-5
1.4	Bijlagen H1	1-9
2	Cultuurtechnisch onderzoek.....	2-10
3	Geohydrologisch onderzoek	3-11
3.1	Inleiding	3-12
3.2	Veld- en laboratoriumwerkzaamheden.....	3-12
3.3	Algemene beschrijving tracé	3-12
3.4	Bemaling.....	3-15
3.5	Effecten grondwater	3-20
3.6	Uitvoeringstechnische aspecten.....	3-20
3.7	Samenvatting.....	3-20
3.8	Bijlagen H3	3-20
4	Grondmechanisch onderzoek	4-21
4.1.	Inleiding	4-22
4.2.	Uitzetten en waterpassen	4-22
4.3.	Sonderen	4-22
4.4.	Onderzoeksresultaten	4-23
5	Milieuhygiënisch onderzoek (verkennd bodemonderzoek).....	5-24
5.1	Inleiding	5-25
5.2	Vooronderzoek	5-25
5.3	Veld- en laboratoriumonderzoek	5-27
5.4	Resultaten veldonderzoek.....	5-28
5.5	Resultaten laboratoriumonderzoek	5-28
5.6	Evaluatie.....	5-29
5.7	Bijlagen H5	5-30
6	Archeologisch onderzoek.....	6-31
6.1	Inleiding	6-32
6.2	Bureauonderzoek	6-32
6.3	Veldonderzoek.....	6-33
6.4	Conclusies en aanbevelingen	6-33
6.5	Bijlagen H6	6-34
7	Explosievenonderzoek	7-35
7.1	Inleiding	7-35
7.2	Uitvoering	7-35
7.3	Resultaten	7-35

1 Algemeen

1.1 Inleiding

TenneT TSO B.V. is voornemens een nieuwe 380kV hoogspanningsverbinding aan te leggen tussen Ens en de Eemshaven. Dit traject is opgedeeld in drie deelgebieden. De te onderzoeken deelgebieden lopen respectievelijk vanaf:

1. De Eemshaven (HS-station Oudeschip) naar Groningen (HS station Vierverlaten);
2. Groningen naar Heerenveen (HS-station Oudehaske);
3. Heerenveen naar Ens (HS-station Ens).

Deelgebied 1 (ARCADIS) omvat 124 masten over een lengte van ca. 40 kilometer.

Deelgebied 2 (ARCADIS) omvat 213 masten over een lengte van ca. 70 kilometer.

Deelgebied 3 (TAUW) omvat 135 masten over een lengte van ca. 44 kilometer.

Dit rapport heeft betrekking op mastlocatie nummer 750 in deelgebied 1 in de gemeente Delfzijl. De duur van de periode waarin de werkzaamheden op enig perceel plaatsvinden zal minimaal twee groeiseizoenen bestrijken.

De uit te voeren werkzaamheden ter plaatse van deze mastlocatie zijn:

- De bouw van een hoekmast;
- Aanleggen van een fundatie in een bouwkuip met afmeting van 25 m bij 50 m. De benodigde ontgravingsdiepte bedraagt 3,5 m –mv;
- Inrichten van een tijdelijk werkterrein met een oppervlakte van maximaal 6.000 m² met binnen het werkterrein het bouwterrein met een oppervlakte van circa 3.000 m²;
- De realisatie van een tijdelijke bouwweg naar het werkterrein. Deze bouwweg heeft een lengte van circa 369 meter en is 12 meter breed (bestaande uit rijbaan van 6 meter en gronddepot).

Ten behoeve van de voorgenomen werkzaamheden zijn de volgende veldonderzoeken verricht:

- Cultuurtechnisch onderzoek
- Geohydrologisch onderzoek
- Grondmechanisch onderzoek
- Milieuhygiënisch onderzoek
- Archeologisch onderzoek
- Explosievenonderzoek

Deze onderzoeken zijn nodig in het kader van de nadere technische uitwerking van het basisontwerp, vergunning aanvraag en grondzaken.

Toelichting op voorkeursalternatieven (VKA)

Vanaf het verstrekken van de opdracht tot aan het opstellen van dit rapport zijn voor het tracé meerdere voorkeursalternatieven uitgewerkt door de opdrachtgever. Deze voorkeursalternatieven zijn door de opdrachtgever genummerd. Gestart is met VKA 2.0, de laatste door de opdrachtgever aan Arcadis geleverde voorkeursalternatief is VKA 2.5. Een wijziging van het voorkeursalternatief betekent in algemene bewoording een plaatselijke verschuiving van een of meerdere mastvoeten.

Alle in dit rapport uitgevoerde onderzoeken en onderzoeksresultaten zijn uitgevoerd en representatief voor het, door de opdrachtgever, laatst aangeleverde VKA 2.5.

1.1.1 Locatiegegevens

In onderstaande tabel zijn de locatiegegevens ter plaatse van de mastfundering en het werkterrein samengevat.

Tabel 1.1: Overzicht locatiegegevens

Adres locatie	Hooiweg, Godlinze
Gemeente	Delfzijl
Kadastrale gegevens locatie	Kadastrale gemeente Bierum, sectie K, nummer 473
Eigenaar locatie	Dhr. L.J. Klijn
Coördinaten	X 248488; Y 602058
Afmeting fundering locatie 750	25 m x 50 m
Huidig gebruik	Grasland
Landschap	Zeekleigebied
Maaiveldniveau	Gemiddeld 0,81 m NAP

1.2 Normen

In deze paragraaf zijn de normen inclusief jaartal opgenomen waar in deze rapportage naar wordt verwezen.

- Onderzoeksprotocol TenneT, NW380/VGN/ALG/10, d.d. 18 januari 2012 (versie 1.0);
- Projectspecificatie veldonderzoeken Noord-West 380kV, NW380/VGN/ALG/9, d.d. 16 december 2011;
- CSK-25-N Cultuurtechniek versie 6, van 3 september 2007;
- NEN 5725 strategie voor het uitvoeren van vooronderzoek bij verkennend en nader onderzoek, januari 2009;
- NEN 5720 Bodem – Waterbodem: strategie voor het uitvoeren van verkennend onderzoek. Onderzoek naar de milieuhygiënische kwaliteit van waterbodem en baggerspecie, november 2009;
- NEN 5717: Bodem - Waterbodem - Strategie voor het uitvoeren van vooronderzoek bij verkennend en nader onderzoek, november 2009;
- NEN 5740, Bodem – Landbodem - Strategie voor het uitvoeren van verkennend Bodemonderzoek – Onderzoek naar de milieuhygiënische kwaliteit van de bodem, januari 2009;
- NEN 5707 Bodeminspectie: monsterneming en analyse van asbest in bodem, mei 2003;
- Veldwerkzaamheden milieuonderzoek conform BRL SIKB 2000 en VKB-protocol 2001, 2002 en 2003;
- Laboratoriumanalyses milieuonderzoek voor grond-, grondwater- en waterbodemonderzoek conform AS SIKB 3000;
- 5140 NEN 5140:1996 Geotechniek: bepaling van de conusweerstand en de plaatselijke wrijvingsweerstand van grond. Elektrische sondeermethode;
- Kwaliteitsnorm Nederlandse Archeologie 3.2 (KNA 3.2);
- BRL-OCE / CS-OCE;
- RAAP(archeologie) beschikt over een opgravingsvergunning, verleend door de Minister van Onderwijs, Cultuur en Wetenschap.

1.3 Afkortingen en begrippen

In deze paragraaf zijn de afkortingen en begrippen die van toepassing zijn opgenomen:

Afkortingen:

AG	Actuele Grondwaterstand
AMK	Archeologisch MonumentenKaart
ARCHIS	Archeologisch Informatie Systeem
GFT	Gesloten front boortechniek
GWS	Grondwaterstand
GHG	Gemiddeld Hoogste Grondwaterstand
GLG	Gemiddeld Laagste Grondwaterstand
HDD	Horizontal Directional Drilling (horizontaal gestuurde boring)
IKAW	Indicatieve Kaart van Archeologische Waarden

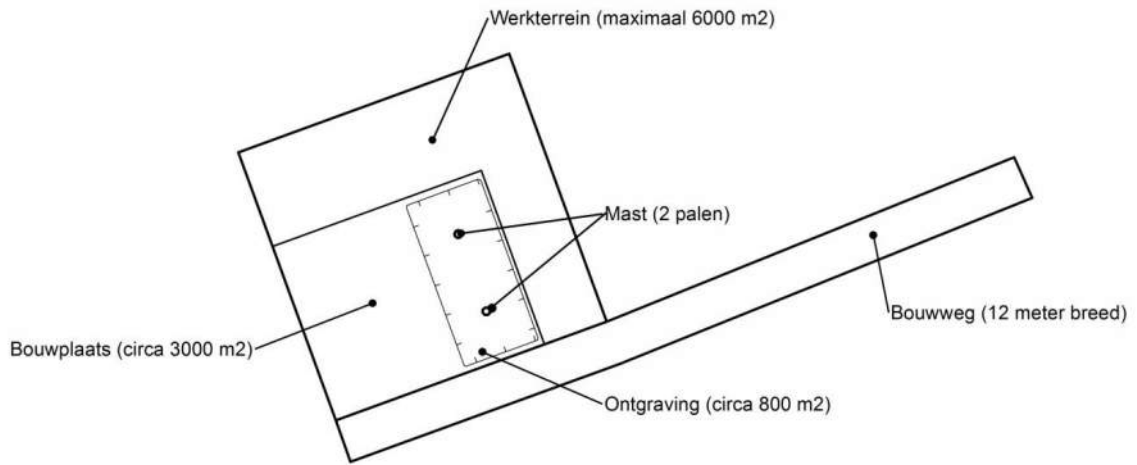
KLIC	Kabels en Leidingen Informatie Centrum
M -mv	Meters minus maaiveldniveau
NAK	Nederlandse Algemene Keuringsdienst voor zaaizaad en pootgoed van landbouwgewassen
NAP	Normaal Amsterdams Peil
NVWa	Nederlands Voedsel- en Warenautoriteit
OFT	Open front boortechneik
PBT	Pneumatische boortechneik
RCE	Rijksdienst voor het Cultureel Erfgoed
SIKB	Stichting Infrastructuur Kwaliteitsborging Bodembeheer

Begrippen:

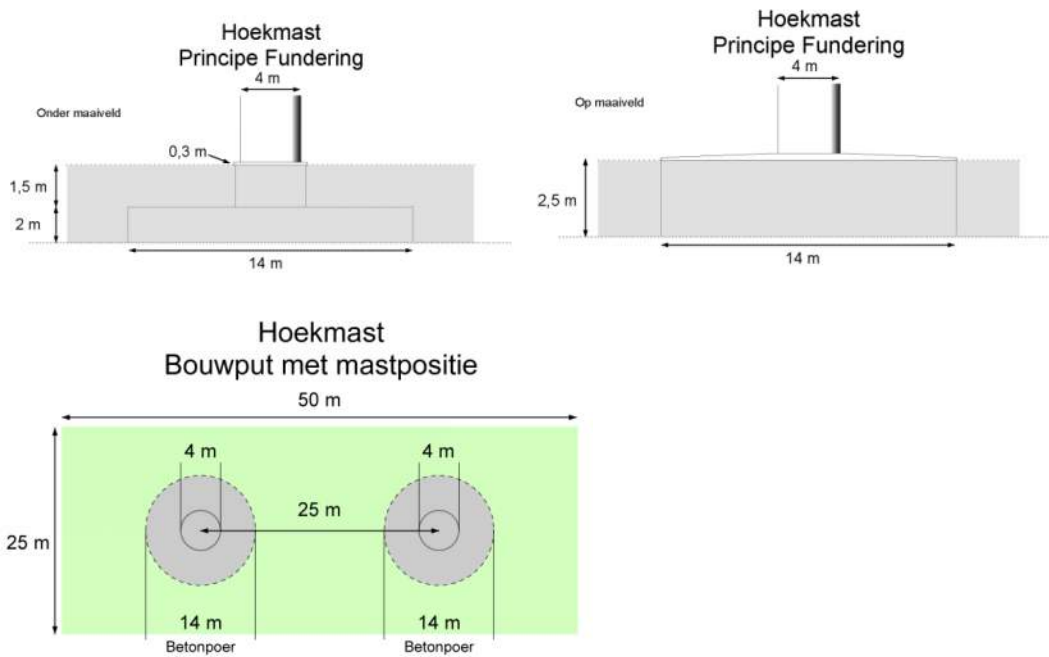
5 cm verlagingsprofiel	Het gebied waarbinnen een grondwaterstandsverlaging van 5 cm of meer optreedt.
A-laag/Teelaardelaag	De bovenste laag van de bodem die geschikt is voor de teelt van gewassen en die regelmatig wordt bewerkt. De laag is humeus.
B-laag	Laag van de bodem onder de A-laag/Teelaardelaag waar, door inspoeling, bestanddelen zijn toegevoegd zoals humus, lutum of minerale delen. Deze bodemlaag is in kleigronden veelal in grote mate gerijpt.
Backfill	Verzamelnaam voor het materiaal, met gunstige thermische eigenschappen, dat van elders wordt aangevoerd en wordt toegepast in kabelsleuven (zand en/of eventueel voor dit doel samengesteld materiaal).
Bi-pole mast	Twee smalle pylonen, ieder gefundeerd op een betonnen plaat, waaraan de geleiders worden opgehangen. Onder deze definitie vallen hoek-, trek- en steunmasten.
Bouwput	Gedeelte binnen het werkterrein waar diepere ontgravingen plaatsvinden.
Bouwterrein	Gedeelte binnen het werkterrein waar wordt gebouwd en al dan niet ontgravingen plaatsvinden.
Bouwweg	Een tijdelijke rijbaan voor het transport van materieel/materiaal van en naar het werkterrein.
Cultivateren	Een grondbewerking waarbij de bovengrond wordt losgewerkt.
C-laag	Laag van de bodem onder de B-laag, waarin nog geen of beperkte bodemvorming heeft plaatsgevonden. Deze laag is in kleigronden veelal ongerijpt.
Diepwell	Een diepwellbemaling bestaat uit 1 of meerdere filters met veelal een grindomstorting. In de filter wordt een onderwaterpomp geïnstalleerd. Deze bemalingswijze wordt vooral toegepast in grofzandige pakketten en/of bij grote waterstandsverlagingen.
Drooglegging	Het hoogteverschil tussen de waterspiegel in de sloten/watergangen en het grondoppervlak.
Frezen	Een grondbewerking waarbij de zode en/of bovengrond wordt stukgemaakt en de grond wordt fijngemaakt.
Geleiders	Hoogspanningsdraden.
Grondoverschot	Grond uit de C-laag die overblijft na zorgvuldige aanvulling en verdichting van wat ontgraven is geweest.
Grondtekort	Grondtekort kan ontstaan door afvoer van ongeschikte grond en/of oxidatie van organische stof/veen, zettingen en klink onder het werkterrein c.q. de bouwweg.
Hoeveelheden	De theoretische hoeveelheden grond worden in vaste kuubs (m ³) aangegeven.

Horizontale bronnering	Bij horizontale bronnering wordt grondwater onttrokken via een of enkele drains. Deze drain ligt horizontaal onder de bouwputbodern en is aangesloten op een vacuümpomp. De maximale aanlegdiepte bedraagt circa 5 meter. Daarnaast zal in een heterogene of slecht doorlatende bodern, een goede omstorting moeten worden toegepast voor een optimale ontwatering van de watervoerende lagen.
Juklocatie (tijdelijk)	Een tijdelijke locatie waar een stelling wordt gebouwd om te voorkomen dat de geleiders bij het aanbrengen de grond kunnen raken.
k-waarde	Aanduiding voor de waterdoorlatendheid in m1 per dag.
kD-waarde	Aanduiding voor het doorlaatvermogen in m ² per dag.
Lier- haspellocatie	De locatie van een mechanisch werktuig of haspel waarmee geleiders uit de haspel langs de mast worden getrokken.
Onderzoeksgebied (arch.)	Plangebied plus 175 m voor beter begrip archeologische waarden.
Ongeschikte grond	Grond die door de directie ongeschikt wordt bevonden voor aanvulling/verwerking ter plaatse.
Onrendabele strook	Zie definitie Overhoek.
Ontwateringsdiepte	De hoogste grondwaterstand tussen de ontwateringsmiddelen.
Open bemaling	Bij open bemaling wordt het in de bouwkuip stromende water met een pomp en/of vacuümpomp uit de sleuf gepompt. Deze bemalingsvorm wordt in hoofdzaak toegepast in slecht doorlatende gronden. Daarnaast wordt deze toegepast als aanvulling op vacuümbemaling en/of diepwellbemaling (dient als spanningsbemaling).
Overhoek	Gedeelten van percelen die zodanig van vorm zijn of een zodanig geringe oppervlakte hebben dat deze ongeschikt zijn geworden voor een economische en/of praktische bewerking of benutting door de grondgebruiker.
Plangebied (arch.)	Mastlocatie.
Permanent grasland	Grasland dat minimaal 30 jaar aaneengesloten alleen in gebruik is geweest als grasland.
Portaal	Poort van 2 of meer hoge palen met dwarsligger die dient als ondersteuningspunt voor de geleiders.
RD stelsel	Coördinaten in het stelsel van de Rijksdriehoeksmeting.
Stijghoogte	Het potentieel peil van het wateroppervlak van grondwater, gemeten vanaf een bepaald niveau (bijvoorbeeld NAP).
Teelaarde afzetten	Het afgraven van de teelaarde en in depot zetten.
Teelaarde terugzetten	Het verwerken van de in depot gezette teelaarde op het terrein waarvan het afkomstig is.
Verticale bronnering	Bronnering uit verticale filters of bronnen. Bij verticale bronnering kan onderscheid worden gemaakt tussen vacuümbemaling en zwaartekrachtbemaling met haalbuizen. Bij vacuümbemaling wordt een aantal verticale onttrekkingfilters aangesloten op een vacuümpomp. Bij zwaartekrachtbemaling wordt in de filters een haalbuis gehangen die op een vacuümpomp wordt aangesloten. De diameters van de voor deze bemalingswijze toegepaste filters variëren van 0,03 tot 0,15 m.
Waterbezwaar	Totaal te onttrekken hoeveelheid grondwater.
Werkstrook	Het afgebakende grondoppervlak waar werkzaamheden worden verricht voor de aanleg van ondergrondse kabelverbindingen.
Werkterrein	Terrein dat gebruikt wordt voor onder andere de opstelplaats voor kranen, de opslag van materieel en materiaal, opslag van grond, kleedruimten etc. Binnen het werkterrein bevindt zich de locatie van de te bouwen masten (bouwput) of portaal. Het werkterrein is vrij van beplanting en bebouwing.
Zaaien	Het met een zaaimachine of met de hand gelijkmatig verspreiden en in de grond brengen van het zaaizaad.

Figuur 1.1: overzicht van een Bi-pole mastlocatie



Figuur 1.2: principe fundering van een hoekmast (mashoogte circa 55 meter).



Afmetingen van de bouwput zijn afhankelijk van de lokale situatie

Leeswijzer

Deze rapportage is als volgt opgebouwd:

- Hoofdstuk 2: Cultuurtechnisch onderzoek
- Hoofdstuk 3: Geohydrologisch onderzoek
- Hoofdstuk 4: Grondmechanisch onderzoek
- Hoofdstuk 5: Milieuhygiënisch onderzoek (verkennend bodemonderzoek)
- Hoofdstuk 6: Archeologisch onderzoek
- Hoofdstuk 7: Explosievenonderzoek

Bovenstaande onderzoeken zijn zo veel mogelijk gecombineerd uitgevoerd.
Voor de boorprofielen van de uitgevoerde boringen wordt verwezen naar de bijlage 1-1 en voor de sondeergrafieken van de uitgevoerde sonderingen wordt verwezen naar de bijlage 1-2.

1.4 *Bijlagen H1*

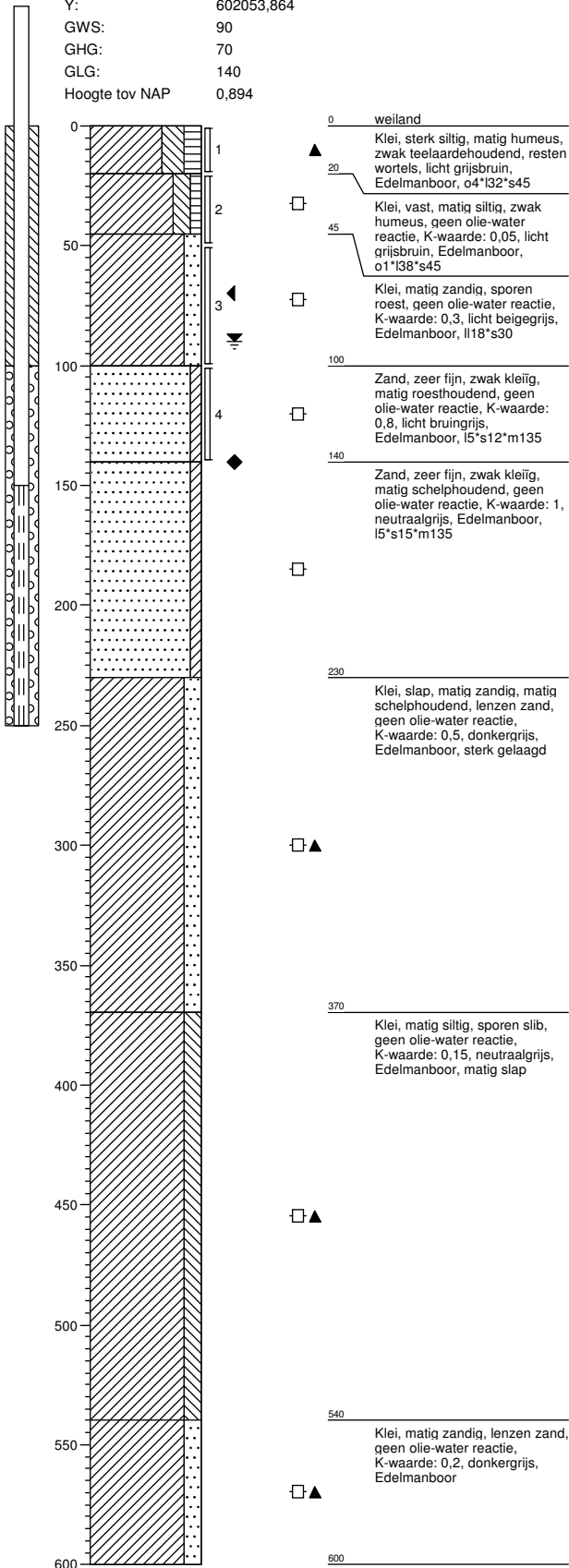
Bijlage 1-1: Boorprofielen

Bijlage 1-2: Situatiekaartje Fugro en bijbehorende sondeergrafieken

Bijlage 1-3: Kaart met ligging boorpunten

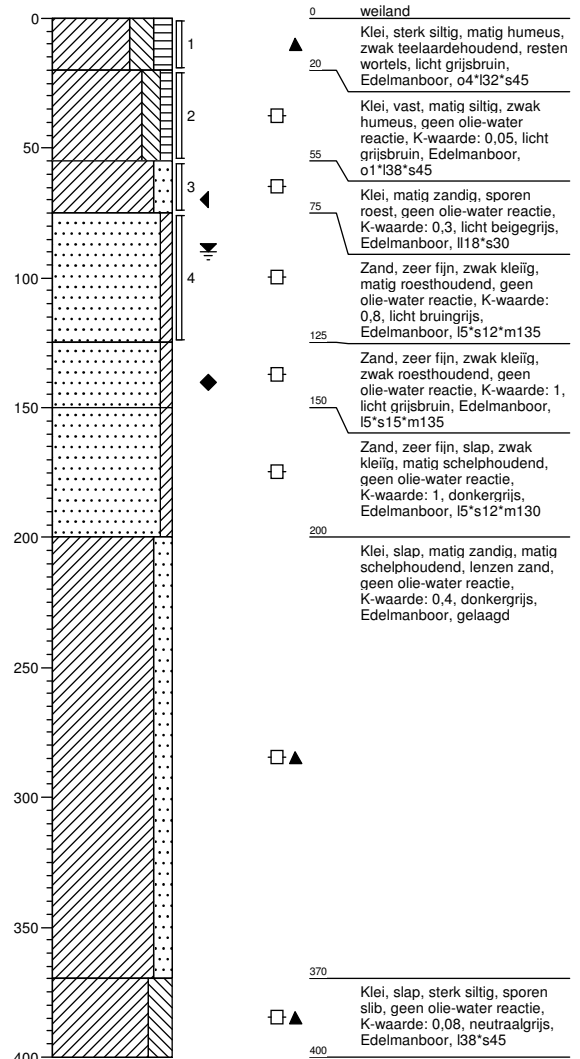
Boring: 75001

Boormeester : J.Uitham
 Datum: 5-12-2013
 X: 248504,772
 Y: 602053,864
 GWS: 90
 GHG: 70
 GLG: 140
 Hoogte tov NAP 0,894



Boring: 75002

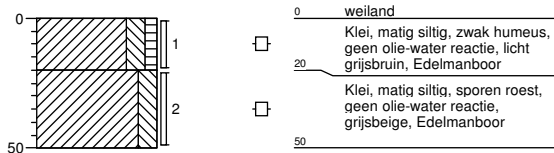
Boormeester : J.Uitham
 Datum: 5-12-2013
 X: 248494,761
 Y: 602074,926
 GWS: 90
 GHG: 70
 GLG: 140
 Hoogte tov NAP 0,74



Boring: 75003

Boormeester : J.Uitham
 Datum: 5-12-2013
 X: 248474,574
 Y: 602074,313

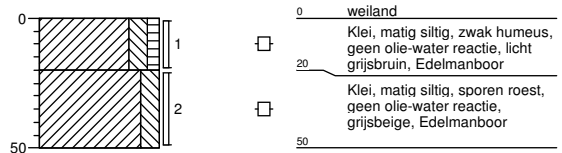
GWS:
 GHG:
 GLG:
 Hoogte tov NAP 0,793



Boring: 75004

Boormeester : J.Uitham
 Datum: 5-12-2013
 X: 248492,148
 Y: 602090,964

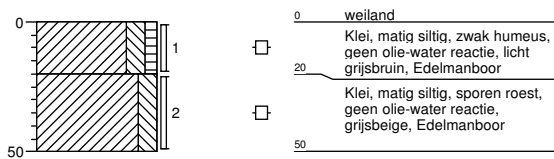
GWS:
 GHG:
 GLG:
 Hoogte tov NAP 0,793



Boring: 75005

Boormeester : J.Uitham
 Datum: 5-12-2013
 X: 248524,491
 Y: 602056,253

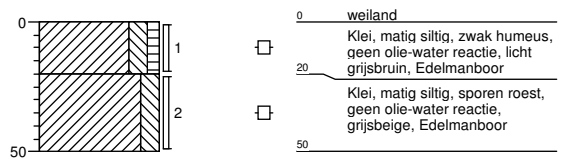
GWS:
 GHG:
 GLG:
 Hoogte tov NAP 0,825



Boring: 75006

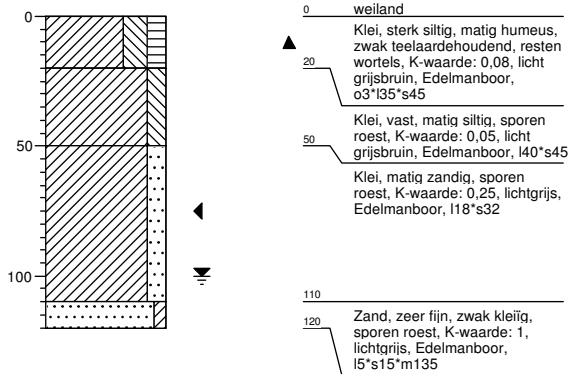
Boormeester : J.Uitham
 Datum: 5-12-2013
 X: 248508,846
 Y: 602039,014

GWS:
 GHG:
 GLG:
 Hoogte tov NAP 0,84



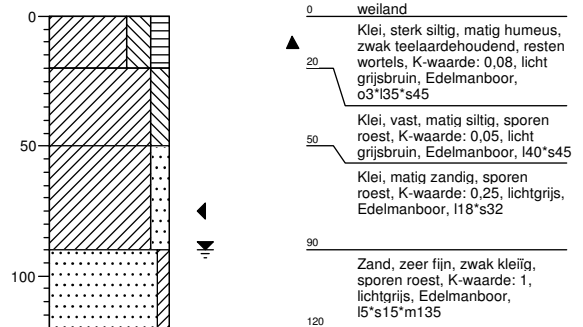
Boring: 75007

Boormeester : J.Uitham
 Datum: 5-12-2013
 X: 248489,418
 Y: 602025,596
 GWS: 100
 GHG: 75
 GLG:
 Hoogte tov NAP 0,785



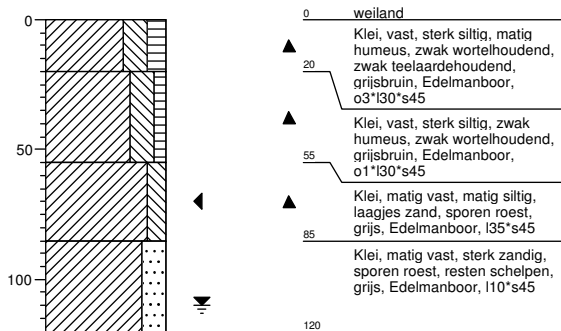
Boring: 75008

Boormeester : J.Uitham
 Datum: 5-12-2013
 X: 248452,371
 Y: 602068,112
 GWS: 90
 GHG: 75
 GLG:
 Hoogte tov NAP 0,85



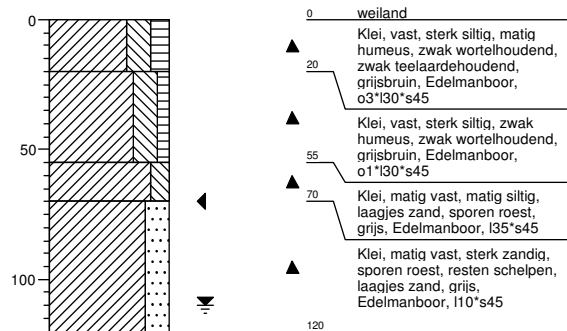
Boring: 750001b

Boormeester : johan van der weerd
 Datum: 5-12-2013
 X: 248147,724
 Y: 601884,62
 GWS: 110
 GHG: 70
 GLG:
 Hoogte tov NAP 0,708



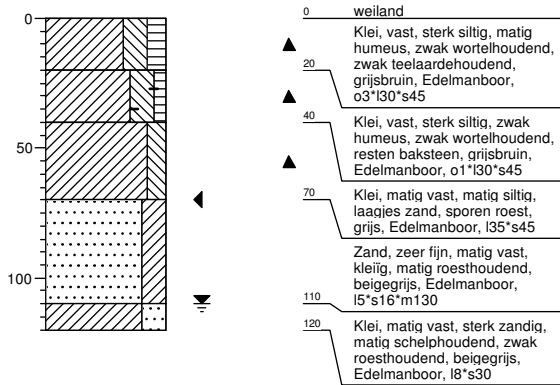
Boring: 750002b

Boormeester : johan van der weerd
 Datum: 5-12-2013
 X: 248197,908
 Y: 601915,117
 GWS: 110
 GHG: 70
 GLG:
 Hoogte tov NAP 0,678



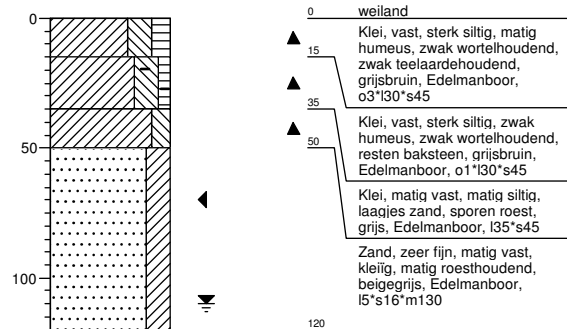
Boring: 750003b

Boormeester : johan van der weerd
 Datum: 5-12-2013
 X: 248264,748
 Y: 601958,604
 GWS: 110
 GHG: 70
 GLG:
 Hoogte tov NAP 0,723



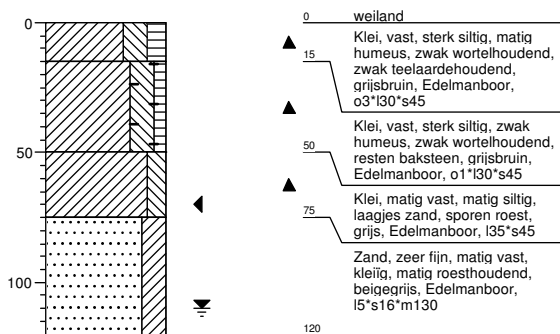
Boring: 750004b

Boormeester : johan van der weerd
 Datum: 5-12-2013
 X: 248317,834
 Y: 601990,317
 GWS: 110
 GHG: 70
 GLG:
 Hoogte tov NAP 0,791



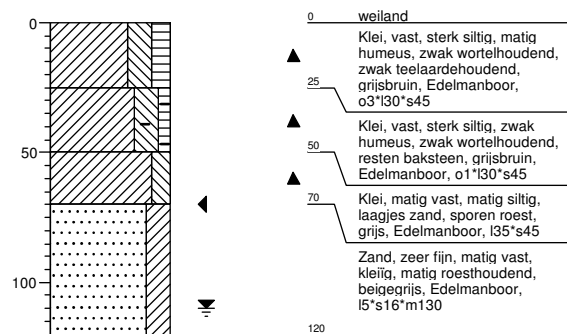
Boring: 750005b

Boormeester : johan van der weerd
 Datum: 5-12-2013
 X: 248377,129
 Y: 602022,428
 GWS: 110
 GHG: 70
 GLG:
 Hoogte tov NAP 0,941



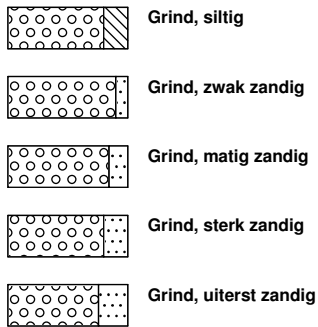
Boring: 750006b

Boormeester : johan van der weerd
 Datum: 5-12-2013
 X: 248420,35
 Y: 602053,574
 GWS: 110
 GHG: 70
 GLG:
 Hoogte tov NAP 0,943

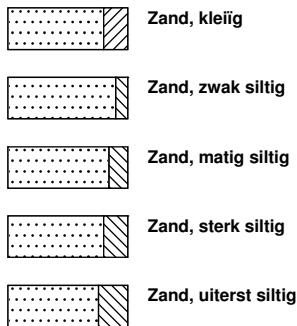


Legenda (conform NEN 5104)

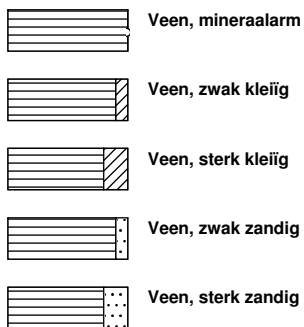
grind



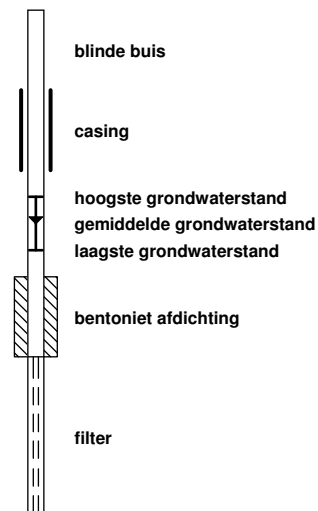
zand



veen



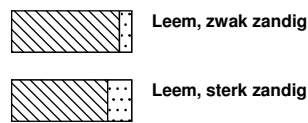
peilbuis



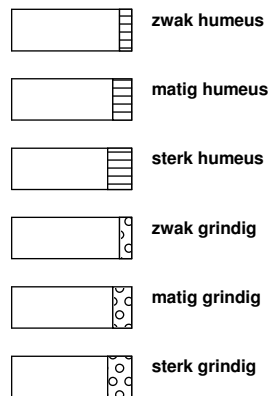
klei



leem



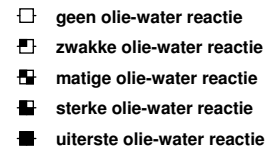
overige toevoegingen



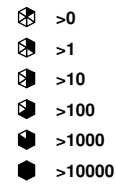
geur



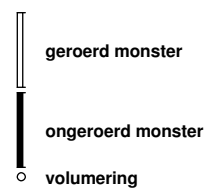
olie



p.i.d.-waarde

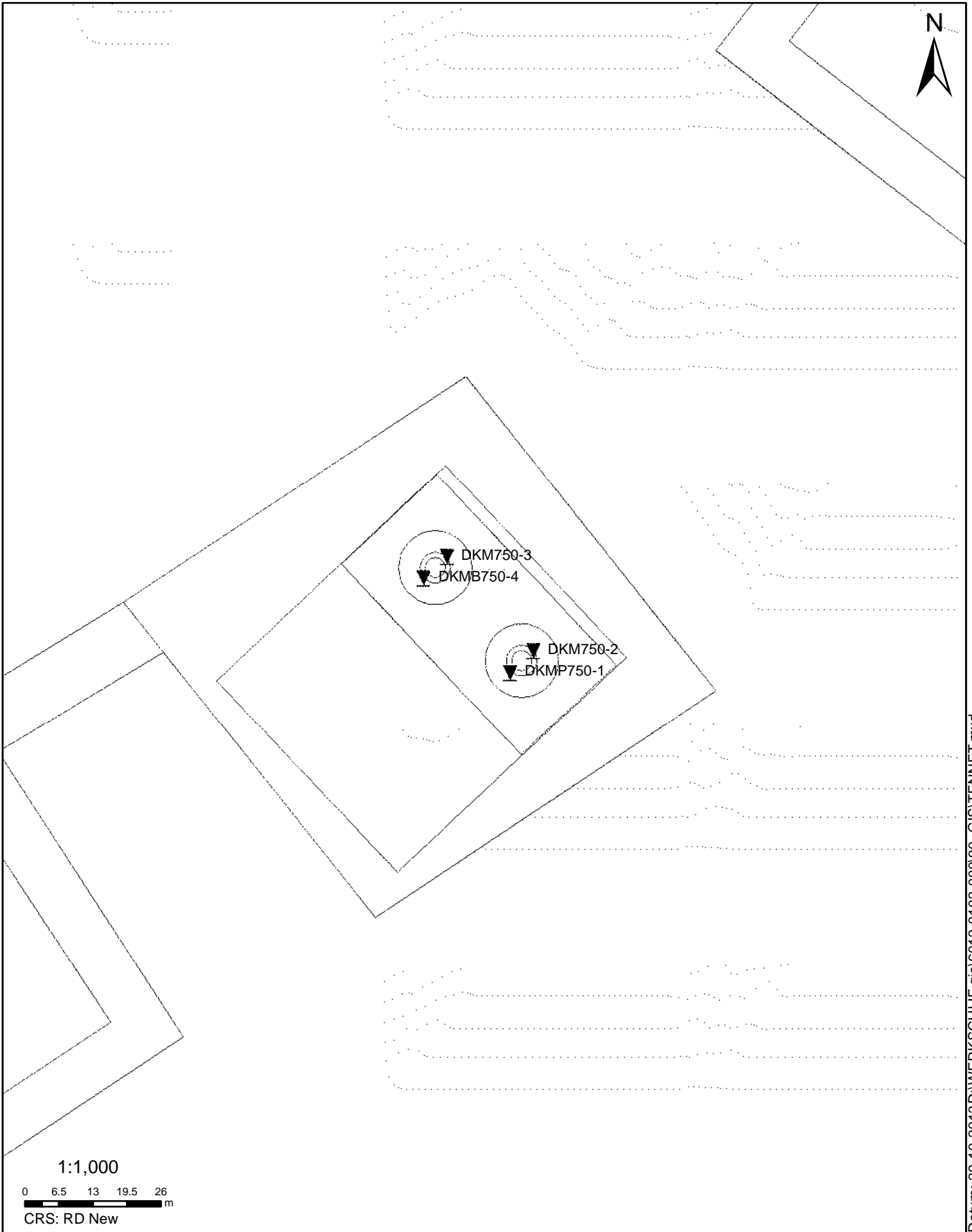


monsters



overig





Datum: 29-10-2013D:\WERK\SCHIJF gis\6012-0102-000\90_GIS\TENNET.mxd

SITUATIE

NOORD - WEST 380

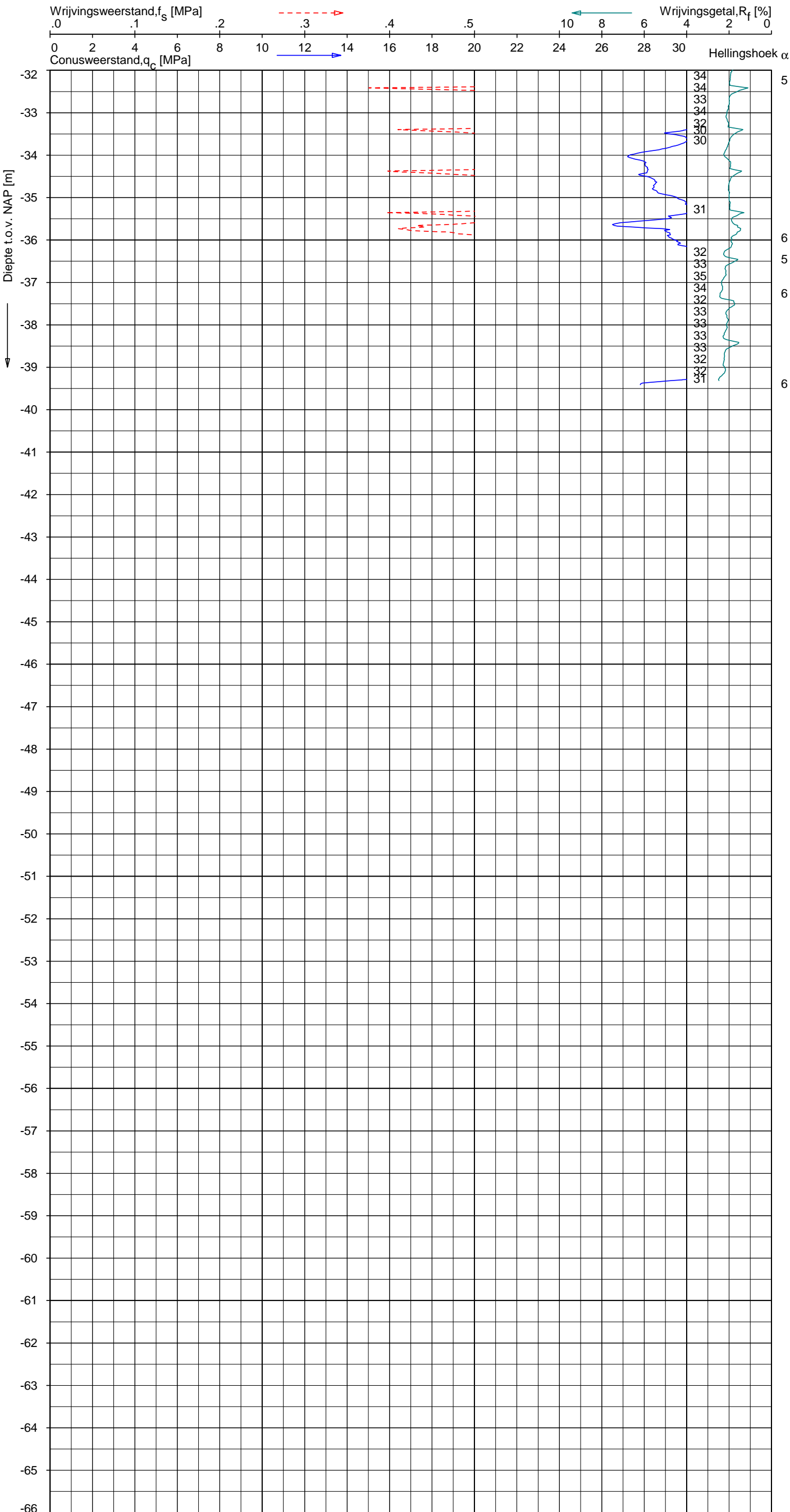
Opdr.nr.: 6012-0102-000

Bijlage : 750


UNIPLOT 05.23.nl / QcfClass-N3.cmd / 2013-11-01 11:22:40

6012-0102-000

DKMP750-1 - 2



Indicatieve bodembeschrijving
 Automatisch gegenereerd uit data van de sondering, geldig onder grondwaterpeil (Robertson 1990, NL corr.)



Opg. : AS/SV d.d. 09-okt-2013 Coord.: X=248506.1 m Y= 602054.1 m Systeem: RD Sondering volgens norm NEN-EN-ISO 22476-1
 Get. : HOFSTEDE d.d. 01-nov-2013 MV = NAP +0.86 m Conus: F7.5CKE2HAW₁/B P1 1701-2502 Toepassingsklasse 3. Test type TE1
 Conustype: $A_c = 1500 \text{ mm}^2$; $A_s = 19956 \text{ mm}^2$



SONDERING MET PLAATSELIJKE KLEEFMETING

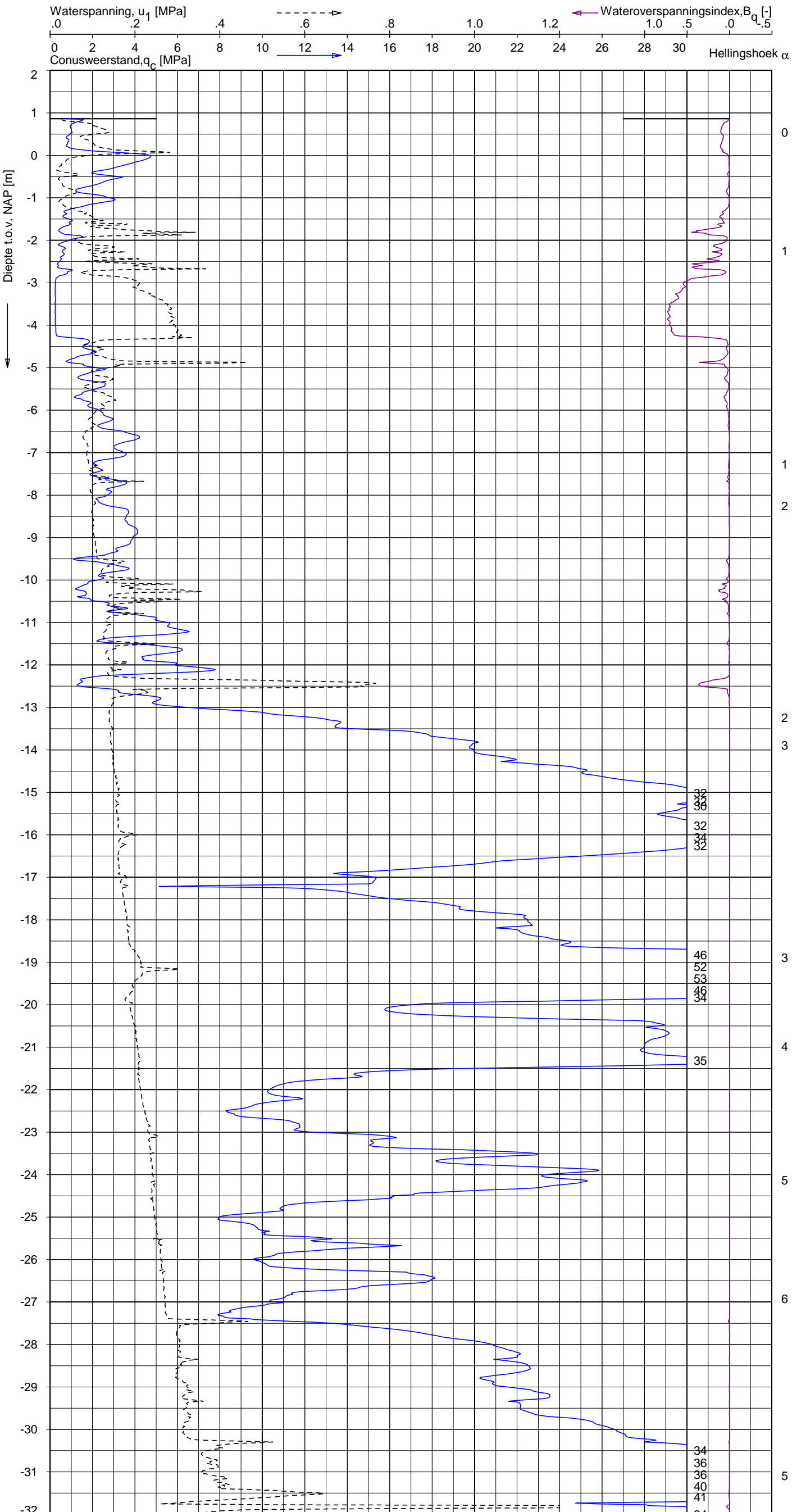
NOORD-WEST 380

Opdr. 6012-0102-000
 Sond. DKMP750-1

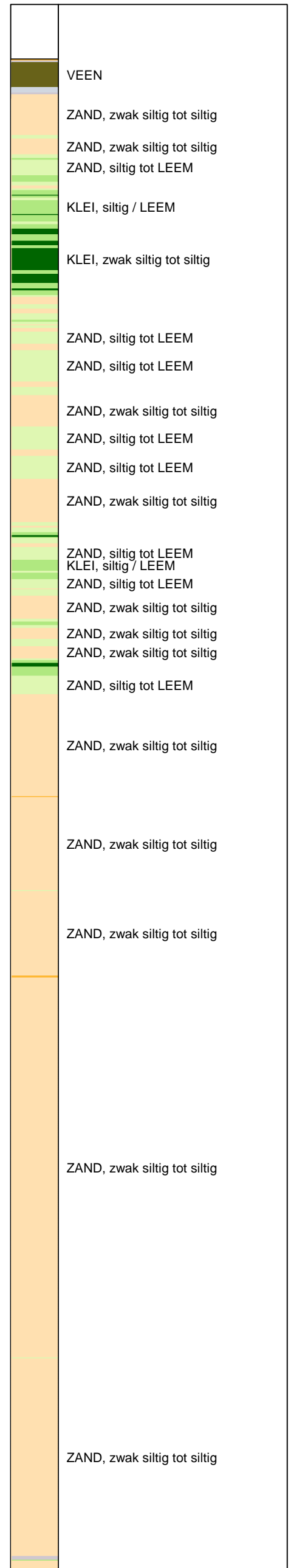
UNIPLOT 05.23.nl / QcU1Class-N3.cmd / 2013-11-01 11:25:05

6012-0102-000

DKMP750-1 - 1



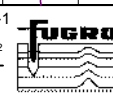
Indicatieve bodembeschrijving
 Automatisch gegenereerd uit data van de sondering, geldig onder grondwaterpeil (Robertson 1990, NL corr.)



Opg. : AS/SV d.d. 09-okt-2013 Coord.: X=248506.1 m Y=602054.1 m Systeem: RD
 Get. : HOFSTEDE d.d. 01-nov-2013 MV = NAP +0.86 Conus: F7.5CKE2HAW₁/B P1 1701-2502
 Sondering volgens norm NEN-EN-ISO 22476-1 Toepassingsklasse 3. Test type TE1
 Conustype: $A_c = 1500 \text{ mm}^2$; $A_s = 19956 \text{ mm}^2$

SONDERING MET WATERSPANNINGSMETING
 NOORD-WEST 380

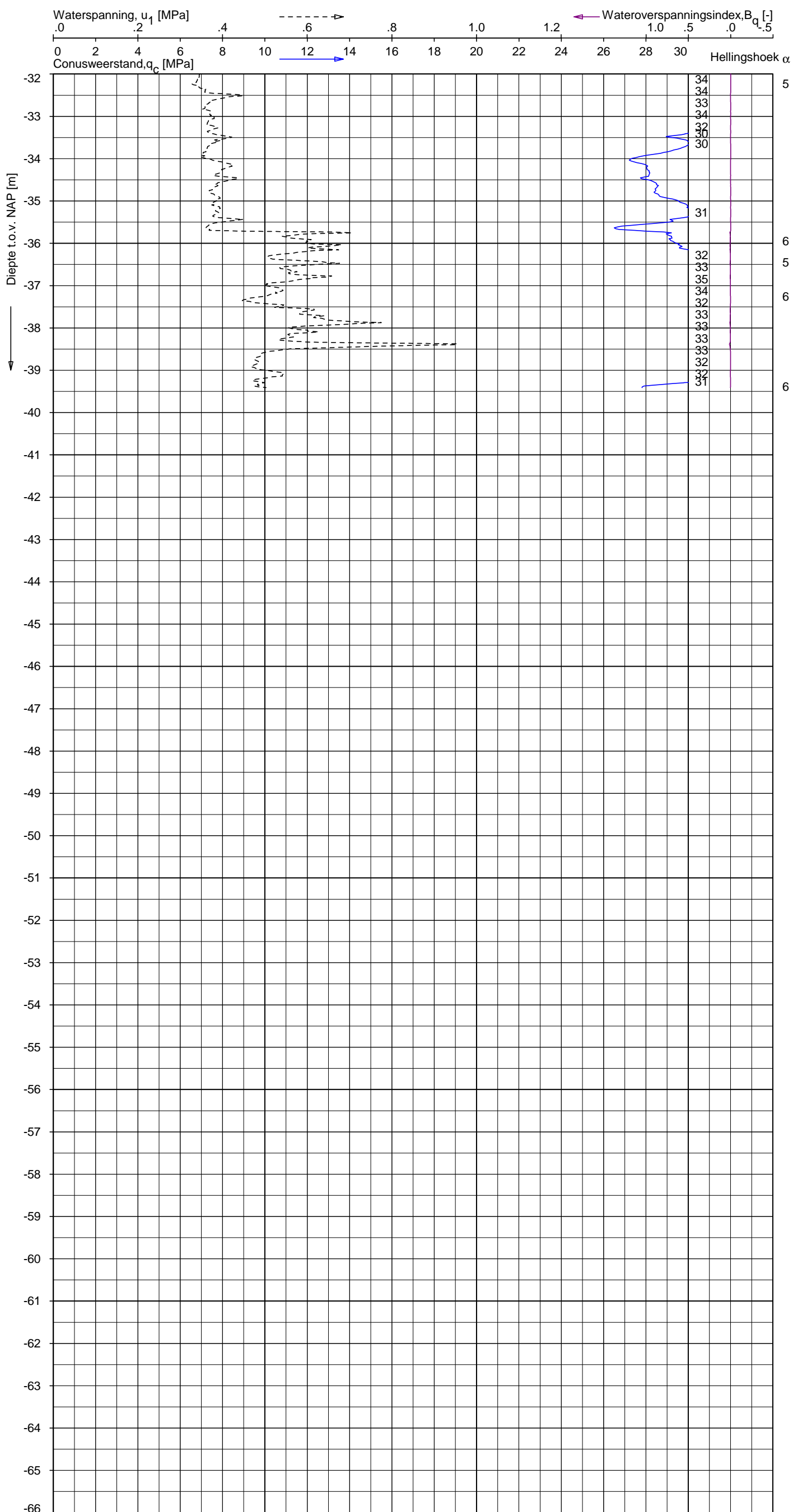
Opdr. 6012-0102-000
 Sond. DKMP750-1




UNIPLOT 05.23.nl / QcU1Class-N3.cmd / 2013-11-01 11:25:05

6012-0102-000

DKMP750-1 - 2



Indicatieve bodembeschrijving
 Automatisch gegenereerd uit data van de sondering, geldig onder grondwaterpeil (Robertson 1990, NL corr.)



Opg. : AS/SV d.d. 09-okt-2013 Coord.: X=248506.1 m Y= 602054.1 m Systeem: RD Sondering volgens norm NEN-EN-ISO 22476-1
 Get. : HOFSTEDE d.d. 01-nov-2013 MV = NAP +0.86 m Conus: F7.5CKE2HAW₁/B P1 1701-2502 Toepassingsklasse 3. Test type TE1
 Conustype: A_c = 1500 mm²; A_s = 19956 mm²



SONDERING MET WATERSPANNINGSMETING

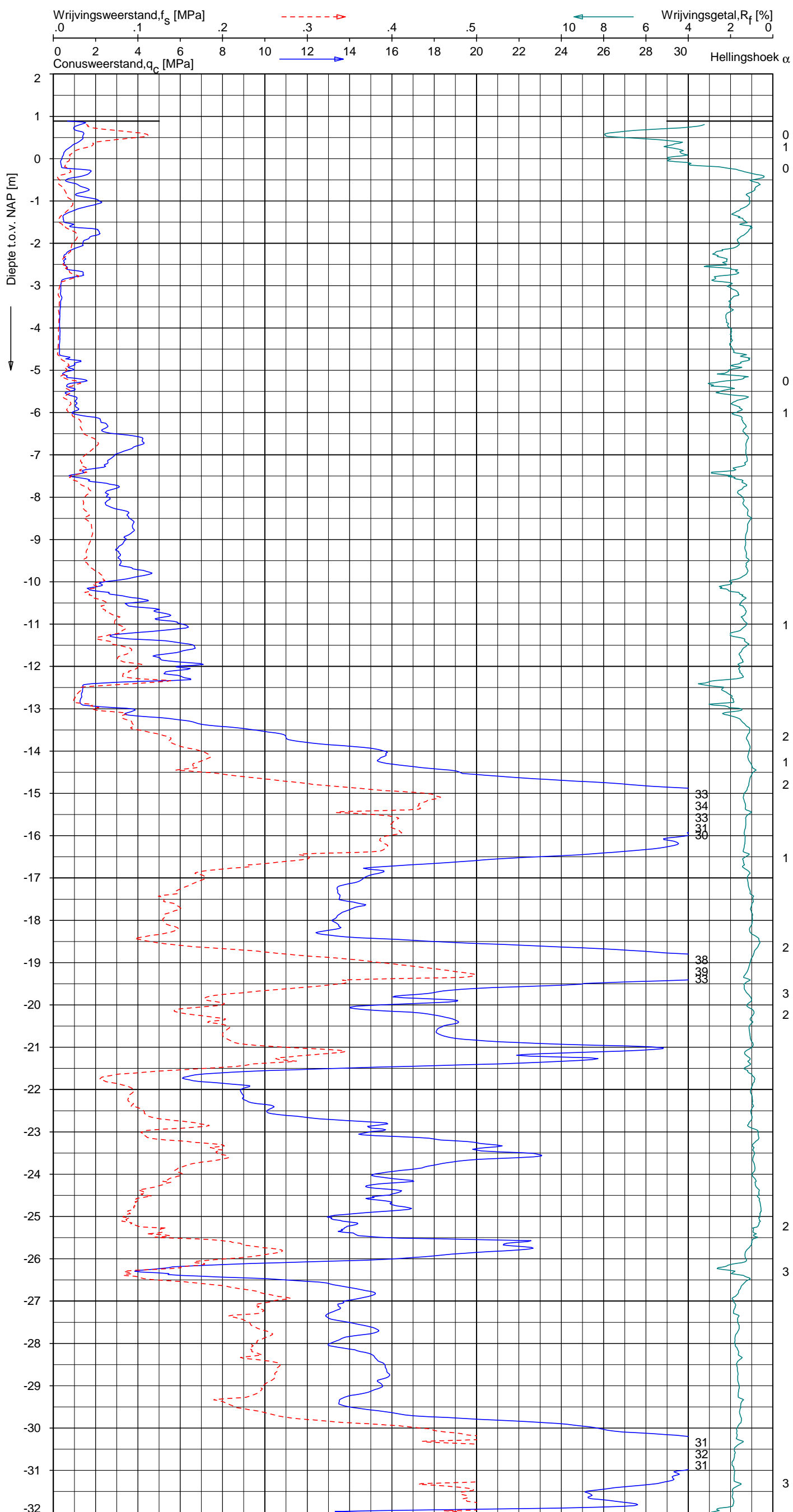
NOORD-WEST 380

Opdr. 6012-0102-000
 Sond. DKMP750-1

UNIPLOT 05.23.nl / QcfClass-N3.cmd / 2013-11-01 11:22:43

6012-0102-000

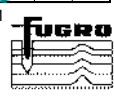
DKM750-2 - 1



Indicatieve bodembeschrijving
 Automatisch gegenereerd uit data van de sondering, geldig onder grondwaterpeil (Robertson 1990, NL corr.)



Opg. : AS/SV d.d. 10-okt-2013 Coord.: X=248510.5m Y=602058.2m Systeem: RD Sondering volgens norm NEN-EN-ISO 22476-1
 Get. : HOFSTEDE d.d. 01-nov-2013 MV = NAP +0.89m Conus: F7.5CKE2HA/B 1701-2499 Toepassingsklasse 3. Test type TE1
 Conustype: A_c = 1500mm²; A_s = 19956mm²



SONDERING MET PLAATSELIJKE KLEEFMETING

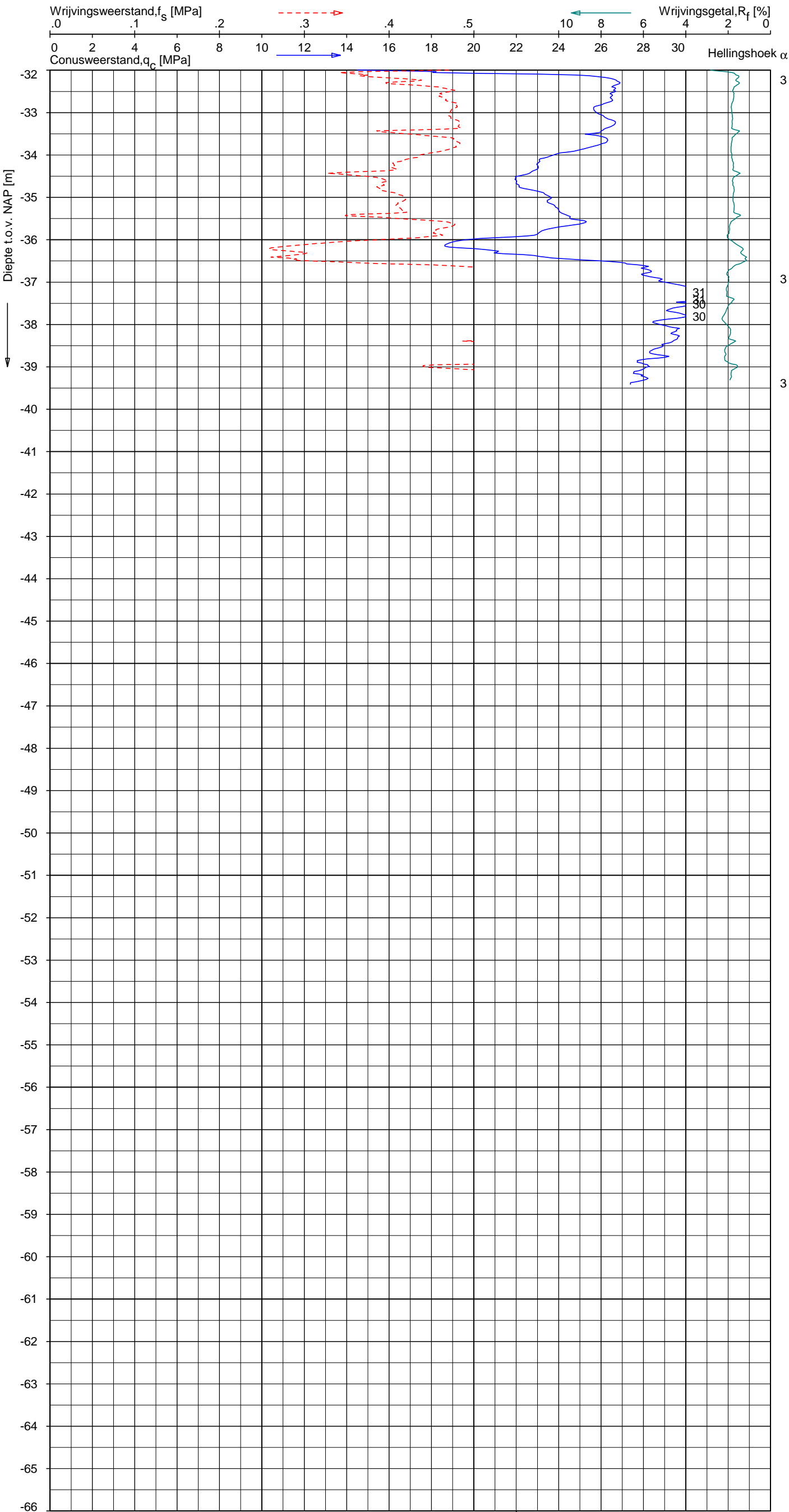
NOORD-WEST 380

Opdr. 6012-0102-000
 Sond. DKM750-2


UNIPLOT 05.23.nl / QcfClass-N3.cmd / 2013-11-01 11:22:43

6012-0102-000

DKM750-2 - 2



Indicatieve bodembeschrijving
 Automatisch gegenereerd uit data van de sondering, geldig onder grondwaterpeil (Robertson 1990, NL corr.)



Opg. : AS/SV d.d. 10-okt-2013 Coord.: X=248510.5m Y=602058.2m Systeem: RD Sondering volgens norm NEN-EN-ISO 22476-1
 Get. : HOFSTEDE d.d. 01-nov-2013 MV = NAP +0.89m Conus: F7.5CKE2HA/B 1701-2499 Toepassingsklasse 3. Test type TE1
 Conustype: A_c = 1500 mm²; A_s = 19956 mm²



SONDERING MET PLAATSELIJKE KLEEFMETING

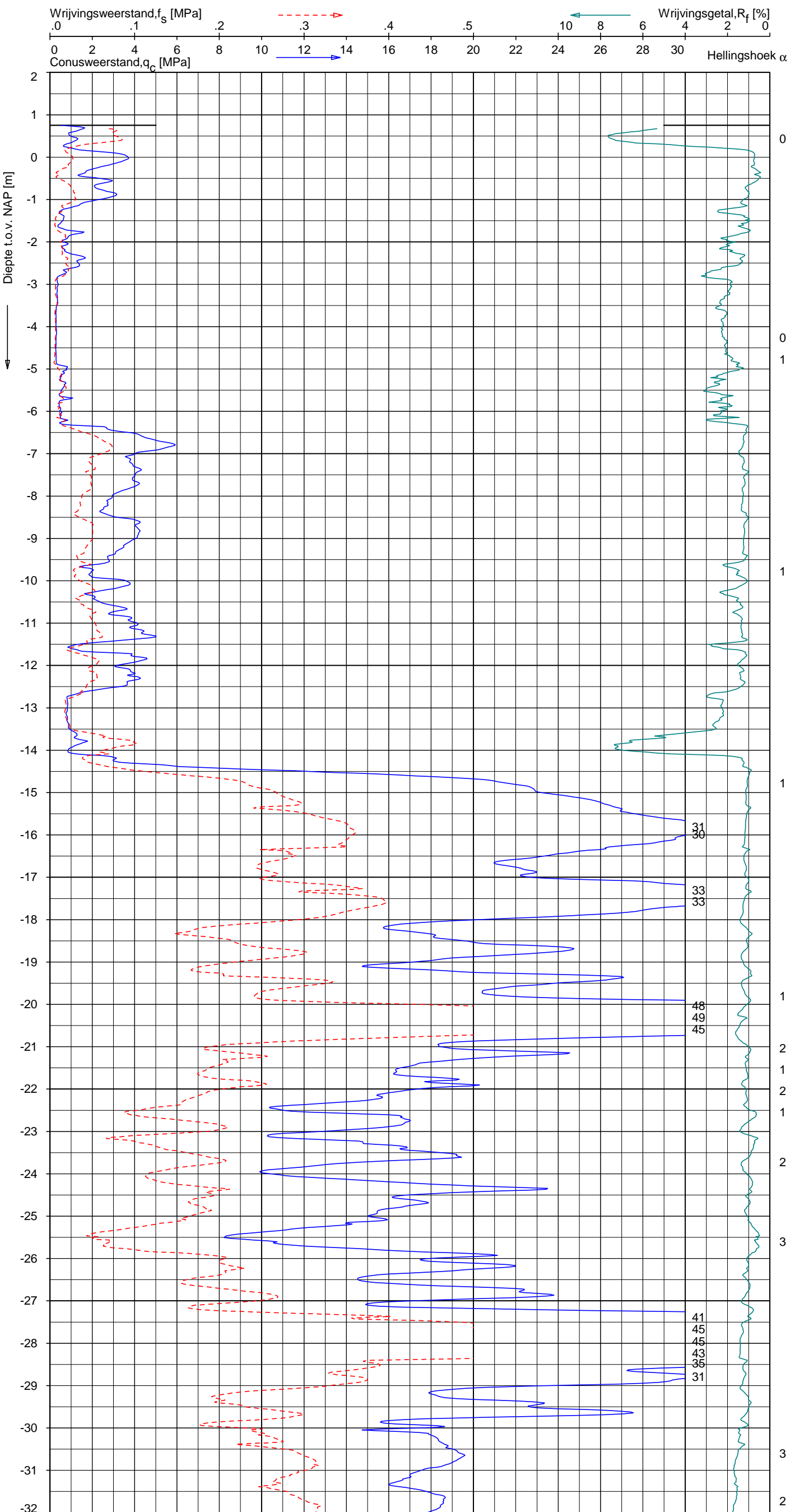
NOORD-WEST 380

Opdr. 6012-0102-000
 Sond. DKM750-2

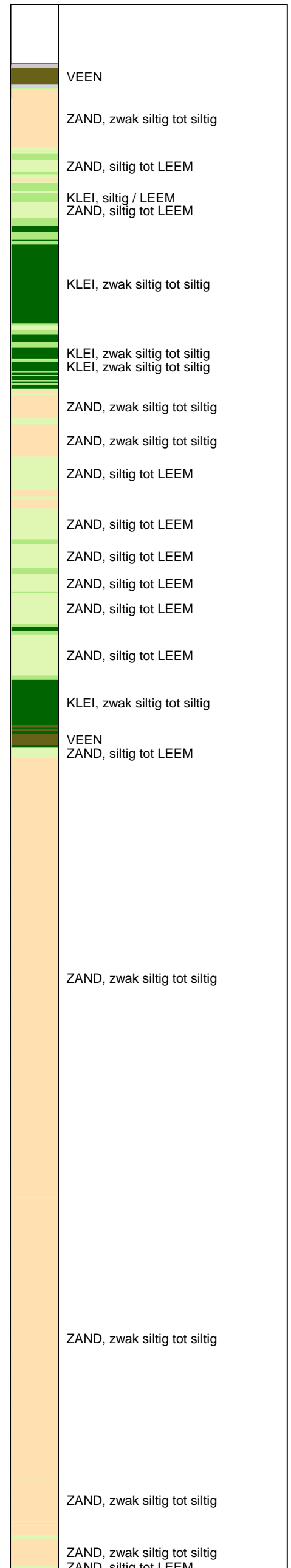
UNIPLOT 05.23.nl / QcfClass-N3.cmd / 2013-11-01 11:22:46

6012-0102-000

DKM750-3 - 1



Indicatieve bodembeschrijving
 Automatisch gegenereerd uit data van de sondering, geldig onder grondwaterpeil (Robertson 1990, NL corr.)



Opg.: AS/SV d.d. 10-okt-2013 Coord.: X=248494.0m Y=602076.2m Systeem: RD Sondering volgens norm NEN-EN-ISO 22476-1
 Get.: HOFSTEDÉ d.d. 01-nov-2013 MV = NAP +0.75m Conus: F7.5CKE2HA/B 1701-2499 Toepassingsklasse 3. Test type TE1
 Conustype: $A_c = 1500 \text{ mm}^2$; $A_s = 19956 \text{ mm}^2$

SONDERING MET PLAATSELIJKE KLEEFMETING

NOORD-WEST 380

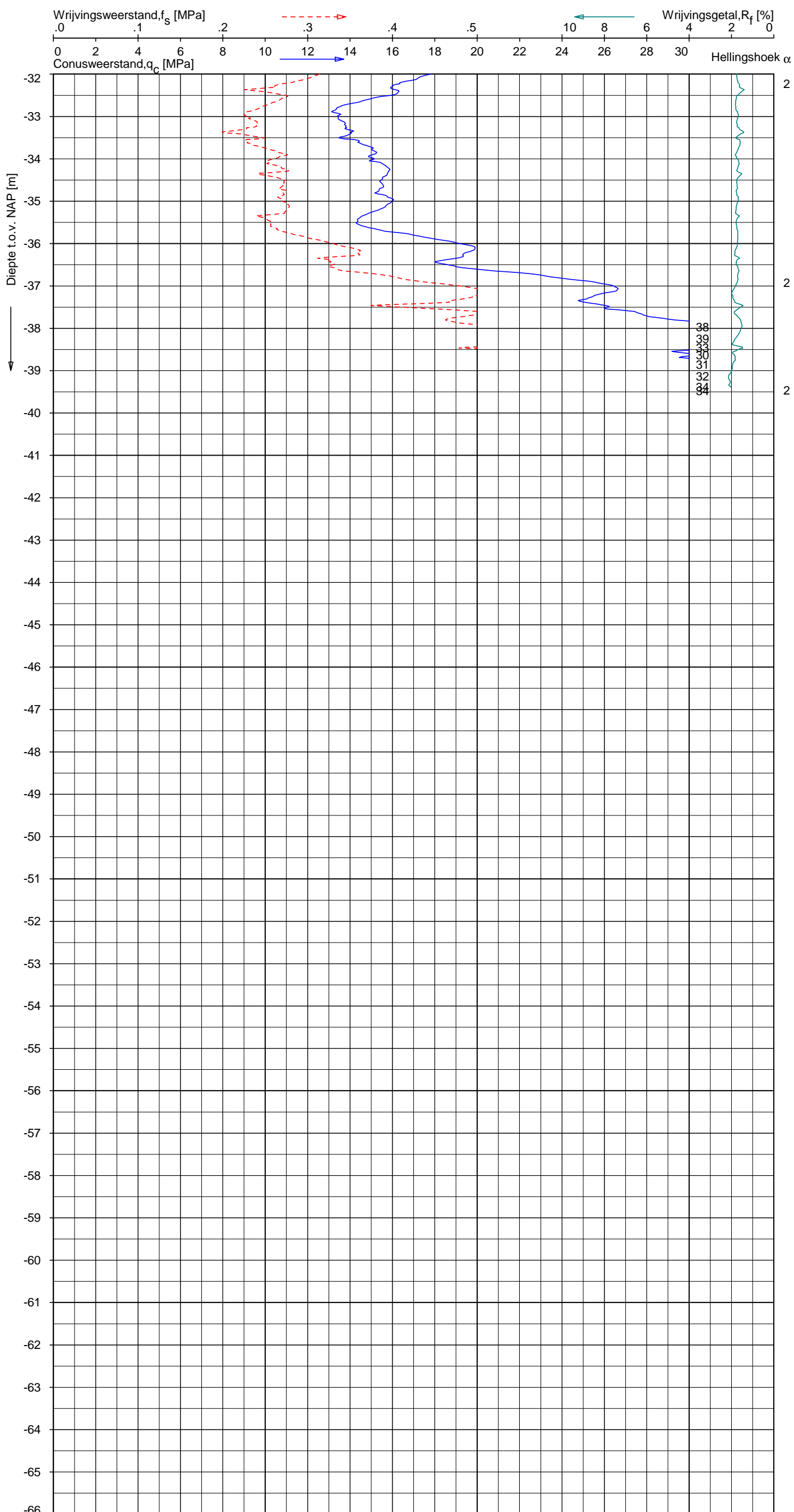
Opdr. 6012-0102-000
 Sond. DKM750-3




UNIPLOT 05.23.nl / QofClass-N3.cmd / 2013-11-01 11:22:47

6012-0102-000

DKM750-3 - 2



Indicatieve bodembeschrijving
 Automatisch gegenereerd uit data van de sondering, geldig onder grondwaterpeil (Robertson 1990, NL corr.)



Opg. : AS/SV d.d. 10-okt-2013 Coord.: X=248494.0 m Y= 602076.2 m Systeem: RD Sondering volgens norm NEN-EN-ISO 22476-1
 Get. : HOFSTEDE d.d. 01-nov-2013 MV = NAP +0.75 m Conus: F7.5CKE2HA/B 1701-2499 Toepassingsklasse 3. Test type TE1
 Conustype: A_c = 1500 mm²; A_s = 19956 mm²



SONDERING MET PLAATSELIJKE KLEEFMETING

NOORD-WEST 380

Opdr. 6012-0102-000
 Sond. DKM750-3

Opdr. nr.

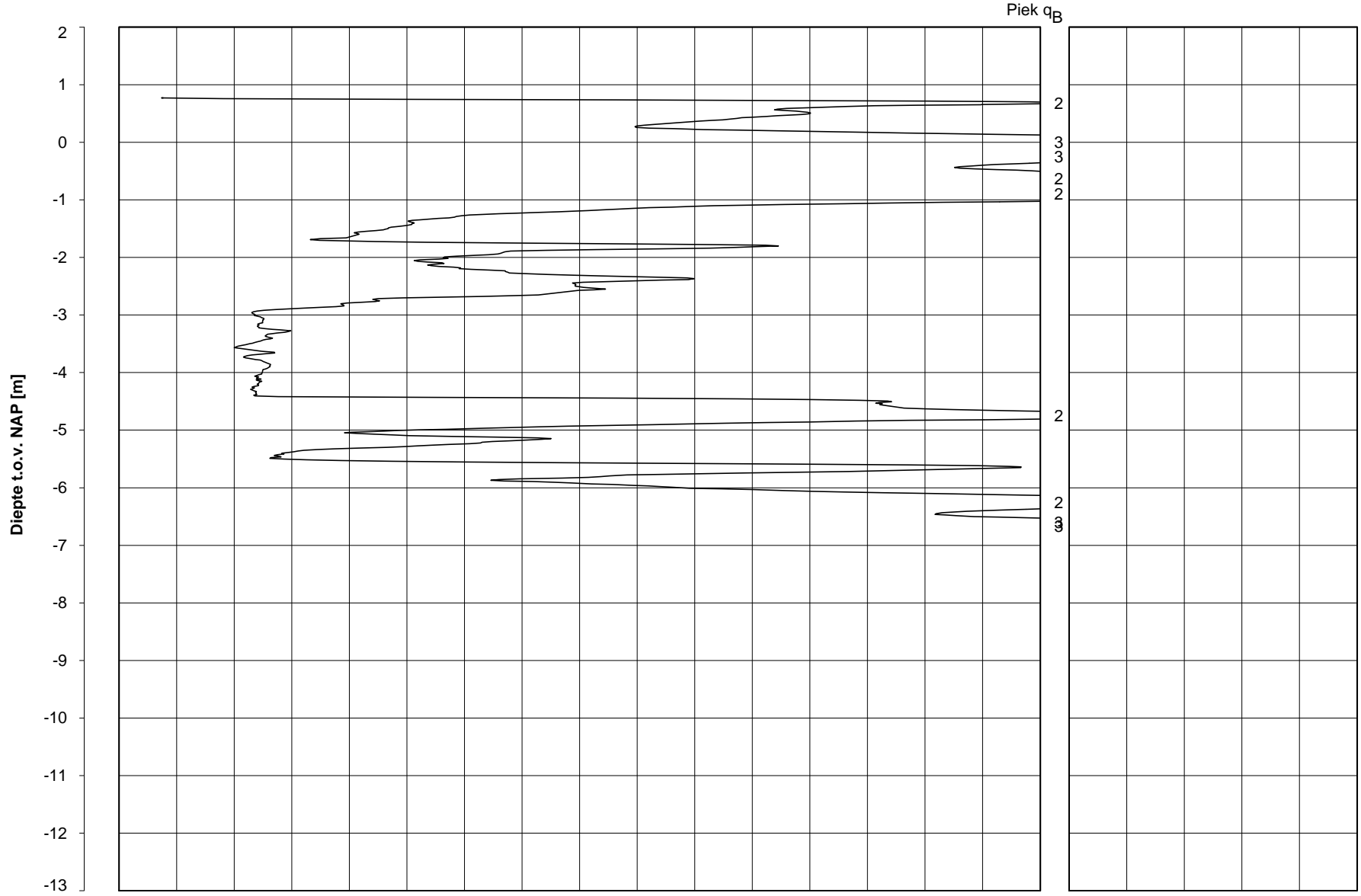
6012-0102-000

Sond. DKMB750-4

Bol Penetratie Weerstand, q_B [MPa]
.0 .1 .2 .3 .4 .5 .6 .7 .8 .9 1.0 1.1 1.2 1.3 1.4 1.5 1.6

Waterspanning, $u_{1,B}$ [MPa]
-.50 -.25 .00 .25 .50 .75

Waterspanning, $u_{2,B}$ [MPa]
Helling α [Gr]



Datum uitvoering : 09-Oct-2013

Sonde Type/Nr. : B-A48F2.5CKE2HA/B

DKMB750-4

BOL SONDERING

Test tov NAP [m]: +0.77

Bol Basis Opp. [mm²] : 4778

Coördinaten [m] : X = 248489.6 Y = 602072.1

NOORD-WEST 380

LEGENDA TERREINPROEVEN EN GRONDSOORTEN

BORINGEN / PEILBUIZEN

	mechanische boring (B)
	handboring (HB)
	niet uitgevoerde boring
	niet uitgevoerde handboring
	boring met peilbuis
	boring met peilbuis, ondiep en diep filter
	boring met peilbuis, ondiep, middeldiep en diep filter
	handboring met peilbuis
	hellingmeterbuis (HMB)
	gedrukte peilbuis (PB) / minifilter (MF)
	boring derden
	boring derden met peilbuis

SONDERINGEN

	diep-/diepzware sondering
	middelzware sondering
	diep-/diepzware sondering met plaatselijke kleefmeting
	middelzware sondering met plaatselijke kleefmeting
	slagsondering
	niet uitgevoerde sondering
	waterspanningsmeter (WSM)
	sondering derden
	sondering derden met plaatselijke kleefmeting

Type sonderingen






M	middelzware sondering
D	diepsondering
DZ	diepzware sondering
S	slagsondering

Toegevoegde metingen

KM	meting van de plaatselijke kleef
P	meting van waterspanning
M	meting van de magnetische veldsterkte
G	meting van de geleidbaarheid
S	meting van de schuifgolfsnelheid (seismische meting)
T	meting van de temperatuur

LEGENDA / TERMINOLOGIE

grind

	Grind, siltig
	Grind, zwak zandig
	Grind, matig zandig
	Grind, sterk zandig
	Grind, uiterst zandig

zand

	Zand, kleilig
	Zand, zwak siltig
	Zand, matig siltig
	Zand, sterk siltig
	Zand, uiterst siltig



veen

	Veen, mineraalarm
	Veen, zwak kleilig
	Veen, sterk kleilig
	Veen, zwak zandig
	Veen, sterk zandig







klei

	Klei, zwak siltig
	Klei, matig siltig
	Klei, sterk siltig
	Klei, uiterst siltig
	Klei, zwak zandig
	Klei, matig zandig
	Klei, sterk zandig

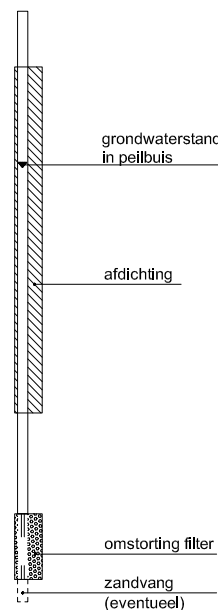
leem

	Leem, zwak zandig
	Leem, sterk zandig



Overige toevoegingen

	zwak humeus
	matig humeus
	sterk humeus
	zwak grindig
	matig grindig
	sterk grindig






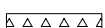
Peilbuis

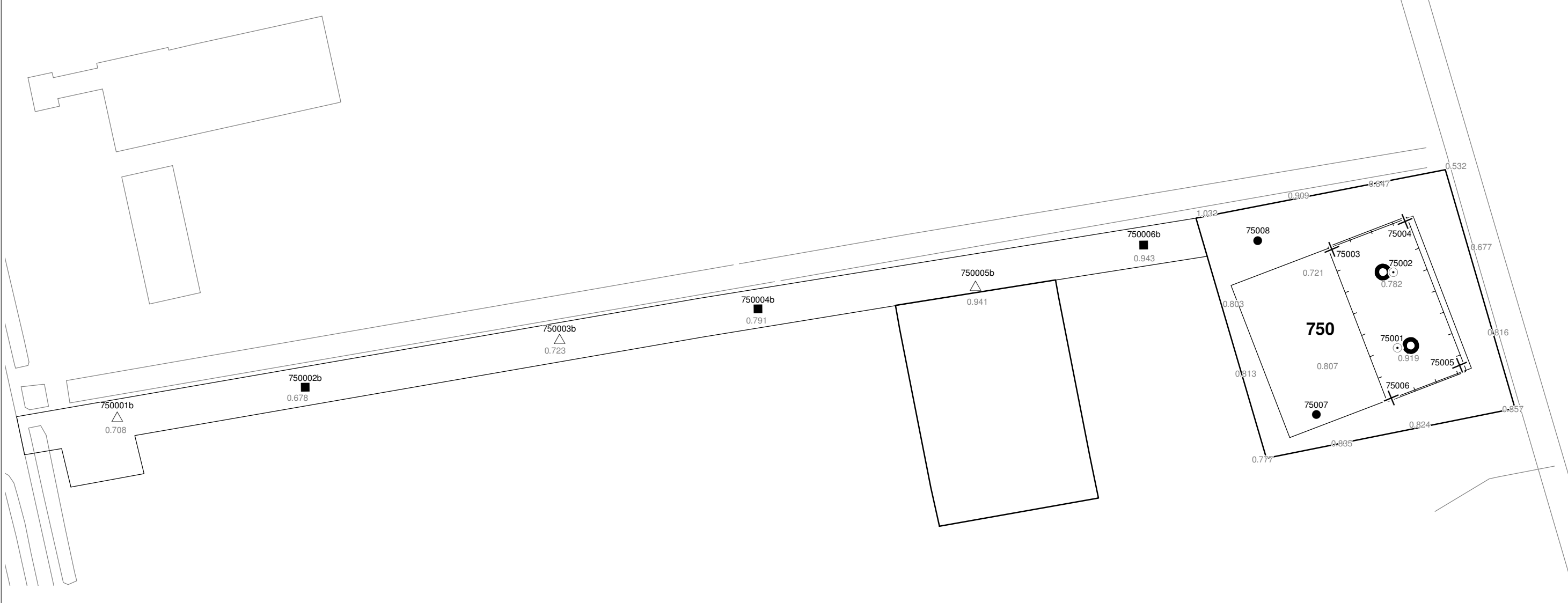


Monsters

	geroerd monster
	ongeroerd monster


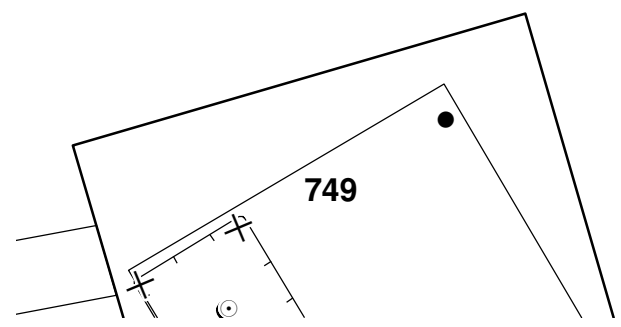
Overig

	gemiddeld hoogste grondwaterstand
	grondwaterstand
	gemiddeld laagste grondwaterstand
	slib
	verharding / kern / asfalt
	puin



Verklaring

- Werkterrein + bouwweg
- Bouwput
- Masten
- Locatie handsondering met boring bouwwegen
- Locatie boring bouwwegen
- Locatie boring tot 0,50 m-mv
- Locatie boring tot 1,20 m-mv
- Locatie boring tot 4,00 m-mv
- Locatie boring + peilbuis
- SL Locatie slibmonster (Locatie)
- BS Locatie slibmonster (Bouwweg)



Locatie VKA versie 2.5
Bouwweg VKA versie 2.5.1

TITEL		BOORPUNTEN KAART MAST :		750	
Noord - West 380 kV					
STATUS	GETEKEND DOOR	AFD.	PAR.	OPDRACHTGEVER	
	T. Cornea			TenneT	
	GECONTROLEERD DOOR	AFD.	PAR.	OMSCHRIJVING WIJZIGING	GETEKEND BIJ
	E. Aldershof				ARCADIS
	VOOR AKKOORD	AFD.	PAR.	SCHAAL	DATUM 1e UITGAVE
	M. van Driel			1:1250	03.04.2014
				DATUM WIJZIGING	
VAKGEBIED	TEK. SOORT	PROJECT NR.	FORMAT	NUMMER	WLIZ NR.
			A3	Mast nr. 750	1

2 Cultuurtechnisch onderzoek



3 Geohydrologisch onderzoek

Verantwoording

Titel: Geohydrologisch onderzoek: project: Noord – West 380 kV
Deelgebied: 1
mastnummer: 750

Projectnummer: B.02032.000377.001

Referentienummer: T206878

Revisie: 1.0

Datum: 19 december 2014

Auteur(s): M.J.H. Rakhorst en M.M. Houdé

Gecontroleerd door: J.B. Helder

Paraaf gecontroleerd:



Goedgekeurd door: J. Assink



Paraaf goedgekeurd:

Contact: TenneT380kVnw@arcadis.nl

In het geohydrologisch onderzoek worden twee fases onderscheiden namelijk:

- Fase 1: Beknopte analyse van effecten
- Fase 2: Uitgebreide analyse van effecten indien onderlinge beïnvloeding daar aanleiding toe geeft

Fase 1 is in dit geohydrologisch rapport in paragraaf 3.1 t/m 3.4 uitgewerkt. Indien van toepassing is fase 2 in paragraaf 3.5 en 3.6 uitgewerkt.

INHOUDSOPGAVE

3.1. Inleiding

3.2. Veld- en laboratoriumwerkzaamheden

3.3. Algemene beschrijving tracé

3.4. Bemaling

3.5. Effecten grondwater (Fase 2: indien de effecten daar aanleiding toe geven)

3.6. Uitvoeringstechnische aspecten (Fase 2: indien de effecten daar aanleiding toe geven)

3.7 Bijlagen H3

Bijlage 3-1: Locatie inclusief onderzoekspunten

Bijlage 3-2: Overzicht veldgegevens en analyseresultaten

Bijlage 3-3: Tekening: waterinformatiekaart

3.1 *Inleiding*

Doel van het geohydrologisch onderzoek is om inzicht te geven in de geohydrologische situatie op de onderhavige mastlocatie 750. Dit voor de onderbouwing van de vergunningaanvraag in het kader van de Waterwet en het op te stellen werkplan door de aannemer.

Op basis van de geohydrologische situatie is het te verwachten waterbezwaar en de grondwater- en/of stijghoogteverlaging in de omgeving tijdens de bemaling berekend. Met deze gegevens kan de vergunning in het kader van de Waterwet aangevraagd worden.

Indien de mate waarin effecten optreden niet om nadere kwantificering vragen, wordt enkel fase 1 in deze rapportage uitgewerkt. Indien de mate waarin effecten optreden wel om nadere kwantificering vragen, is ook fase 2 uitgewerkt. Er wordt bij het bepalen van de effecten rekening gehouden met de mogelijke invloed van bemaling van naastgelegen masten op de verlaging. Voor een mastlocatie zijn de twee naastliggende mastlocaties maatgevend voor de verlaging en de effecten.

Dit geohydrologisch onderzoek vormt daarnaast een bron van gegevens en basis voor het door de aannemer op te stellen werkplan en uitvoeringsplan van de bemaling (bemalingsplan).

Daarnaast is aandacht besteed aan de kwalitatieve aspecten, vanuit de voorgenomen lozing van bemalingswater op oppervlaktewater.

3.2 *Veld- en laboratoriumwerkzaamheden*

3.2.1 *Veldwerkzaamheden*

Ten behoeve van het geohydrologisch onderzoek zijn ter plaatse van de toekomstige bouwput de volgende veldwerkzaamheden uitgevoerd:

- 4 sonderingen tot 40 m -mv (of maximale reactiekracht van 16 ton);
- Twee boringen tot ten minste 4,0 m -mv;
- Het plaatsen van ten minste één peilbuis ter bepaling van de freatische grondwaterstand in de deklaag;
- De stijghoogte is bij plaatsing van de peilbuis bepaald. Na een wachttijd van tenminste 1 week is een tweede meting uitgevoerd;
- Het nemen van een monster van het oppervlaktewater. Niet ter plaatse van iedere mastlocatie is een monster genomen, maar wel van elk ontvangend oppervlaktewater (zie bijlage 3-3 voor de locatie van monsternamen).

De data waarop deze veldwerkzaamheden hebben plaatsgevonden, zijn weergegeven bij de resultaten van de veldwerkzaamheden zoals weergegeven in bijlage 3-2 en 3-3.

3.2.2 *Laboratoriumwerkzaamheden*

Het grondwater in de peilbuizen en het oppervlaktewater is bemonsterd en geanalyseerd op het standaardlozingspakket (Arseen (As), Chloride (Cl), Zuurstof (O₂), Ammonium (NH₄), Stikstof (N-Kjeldahl), Fe²⁺, Fe-totaal, BZV (biologisch zuurstofverbruik), CZV (chemisch zuurstofverbruik), Sulfaat (totaal), Fosfaat (totaal), zuurgraad (pH), geleidingsvermogen (EGV), droogrest onopgeloste bestanddelen (zs)).

De resultaten van de veld- en laboratoriumwerkzaamheden zijn opgenomen in bijlage 3-2. De resultaten zijn tevens beknopt weergegeven in de als bijlage 3-3 opgenomen tekening.

3.3 *Algemene beschrijving tracé*

3.3.1 *Maaiveld*

De hoogtemetingen gedaan tijdens de veldwerkzaamheden zijn in tabel 3.13 in bijlage 3-2 opgenomen. Hieruit leiden wij een gemiddelde maaiveldhoogte ter plaatse van de locatie af van 0,81 m NAP.

3.3.2 Bodemopbouw

In onderstaande paragrafen is de ondiepe bodemopbouw en geohydrologische opbouw beschreven.

3.3.2.1 Ondiepe bodemopbouw

Op basis van boringen uitgevoerd tijdens de veldwerkzaamheden bestaat de deklaag vanaf maaiveld (0,81 NAP m) tot maximale boordiepte uit klei en uiterst fijn zand,

3.3.2.2 Geohydrologische opbouw

De regionale bodemopbouw is weergegeven in onderstaande tabel 3.1. De gegevens uit deze tabel zijn ontleend aan www.DINOloket.nl aangevuld met de lokale locatiespecifieke gegevens zoals naar voren komt uit de sonderingen uitgevoerd in het kader van het geotechnische onderzoek (zie hoofdstuk 4) en de handboringen voor het cultuurtechnisch onderzoek (zie hoofdstuk 2). In onderstaande tabel zijn ook de geohydrologische formaties en de op basis van DINOloket en ervaring geïnterpreteerde parameters weergegeven (weerstand en doorlatendheden).

Daarnaast is bij de handboringen per laag de waterdoorlatendheid (k-waarde) geschat voor het berekenen van de uit te voeren bemalingen (zie bijlage 1-1).

Tabel 3.1: Geohydrologische opbouw

Globale diepte (m NAP)	Samenstelling	Geohydrologische eenheid	Formatie	Doorlatendheid/weerstand
0,81 tot -6,3	klei, uiterst fijn zand	deklaag	Naaldwijk	300 dagen
-6,3 tot -12,5	zand	watervoerende laag	Naaldwijk	0,5 tot 2 m/d
-12,5 tot -14	klei	slechtdoorlatende laag	Naaldwijk	100 dagen
-14 tot -40	klei en zand	slechtdoorlatende laag	Peelo	1000 dagen

3.3.3 Watersysteem

In onderstaande paragrafen zijn de gegevens van het oppervlaktewater en grondwater beschreven.

3.3.3.1 Oppervlaktewaterpeilen

Het peil van het oppervlaktewater is niet gemeten.

3.3.3.2 Freatisch grondwater

De Gemiddeld Hoogste Grondwaterstand (GHG) en Gemiddeld Laagste Grondwaterstand (GLG) geven de grondwaterstandsfluctuatiezone aan. Deze kunnen in het veld terug te vinden zijn als hydromorfe profielkenmerken. Op basis van de hydromorfe profielkenmerken in boringen op de locatie is een gemiddelde GHG af te leiden van 0,71 m –mv en de GLG op 1,40 m -mv. Bij een maaiveldniveau van 0,81 m NAP komt dit overeen met een GHG van 0,10 m NAP en een GLG van -0,59 m NAP.

De in peilbuis 75001-1 met filterdiepte 1,50 tot 2,50 m -mv tijdens de veldwerkzaamheden opgenomen freatische stijghoogte is weergegeven in onderstaande tabel. De waarden ten opzichte van maaiveld zijn met de maaiveldhoogte van 0,89 m NAP bij de peilbuis (in het rapport afgerond op twee decimalen) vertaald naar een waarde ten opzichte van NAP.

Tabel 3.2: Ondiepe stijghoogte peilbuis 75001-1

Datum	Stijghoogte [m -mv]	Stijghoogte [m NAP]
05-12-2013	0,90	-0,01
12-12-2013	1,28	-0,39

Stijghoogten diepe grondwater

Op deze locatie is geen diepe peilbuis geplaatst en is in DINOloket in de directe omgeving geen representatief stijghoogteverloop beschikbaar voor de stijghoogte in de te bronneren bodemlaag.

In het DINOket zijn geen hogere representatieve stijghoogtes gevonden die hoger zijn dan de gemeten grondwaterstanden. Dit komt overeen met de gemiddelde stijghoogte in het watervoerend pakket bepaald door Deltares (figuur 10.D uit Noord-West 380 kV-verbinding, watervergunningen, Deltares 2012).

3.3.3.3 Grond- en oppervlaktewaterkwaliteit

Het waterbeheer voor zowel de kwaliteit van grond- als oppervlaktewater valt onder verantwoordelijkheid van Waterschap Noorderzijlvest. Of gehalten in het grondwater te hoog zijn en maatregelen nodig zijn voordat geloosd kan worden, dient in overleg met het waterschap te worden afgestemd.

De effecten op de waterkwaliteit kenmerken zich in het algemeen door verzilting, vermisting, zuurstofhuishouding, giftigheid, verkleuring, vertroebeling en bodemvorming. De parameters die hier invloed op hebben, zijn bepaald door een bemonstering en analyse van het grondwater in de peilbuizen en oppervlaktewater. De resultaten hiervan staan in tabel 3.4 weergegeven. Van het diepe grondwater zijn geen kwaliteitsgegevens beschikbaar.

Voor het lozen van grondwater is het Besluit lozing buiten inrichting van toepassing (16 maart 2011, artikel 3.2). Lozing in oppervlaktewater is toegestaan indien het gehalte onopgeloste stoffen ten hoogste 50 mg/l bedraagt en als gevolg van de lozing geen visuele verontreiniging optreedt. Dit laatste hangt over het algemeen samen met de aanwezigheid van ijzer en het zuurstofgehalte.

Ter plaatse van de lozingspunten zijn het oppervlaktewater en de waterbodem geanalyseerd. Dit is gedaan om de kwaliteit van het oppervlaktewater inzichtelijk te maken en de mate van visuele verontreiniging als gevolg van opwerveling van de waterbodem te kunnen inschatten.

In tabel 3.4 is tevens de norm voor onopgeloste bestanddelen in oppervlaktewater opgenomen. De tabel is aangevuld met indicatieve lozingsnormen voor de parameters die vanuit de zorgplicht relevant zijn voor de waterkwaliteit. Deze normen zijn echter indicatief en gebaseerd op Commissie Integraal Waterbeheer (Kleine en kortdurende lozingen Wvo, juni 2001).

Tabel 3.4: Indicatieve lozingsnorm

Parameter	Eenheid	Meetwaarde grondwater ondiep (75001-1-2)	Meetwaarde grondwater diep ()	Meetwaarde oppervlaktewater (75001ow-1-1)	Indicatieve norm
Filterdiepte	m -mv	1,50 tot 2,50	n.v.t.	n.v.t.	n.v.t.
Droogrest onopgeloste bestanddelen	mg/l	460	n.b.*	12	< 50
			n.b.*		
Zuurstof [O]	mg O ₂ /l	4,7	n.b.*	9,2	> 5.0
IJzer [Fe]	mg/l	1,1	n.b.*	0,2	< 5.0
Ammonium (als N)	mg N/l	0,2	n.b.*	0,1	< 20
Arseen [As]	µg/l	1,6	n.b.*	2,7	< 30
Chloride	mg/l	25	n.b.*	80	< 200
Fosfor [P]	mg/l	0,074	n.b.*	0,081	< 1,0
Stikstof (N; volgens Kjeldahl)	mg/l	< 1,0	n.b.*	< 1,0	< 20
Sulfaat (opgelost, als S)	mg S/L	7,1	n.b.*	25,0	< 100

*n.b. = niet beschikbaar

De gehalten, waargenomen in peilbuis 75001-1 met filterdiepte 1,50 tot 2,50 m -mv rond de diepte van de grondwateronttrekking, zijn representatief voor de lozing van de grondwateronttrekking.

Uit bovenstaande tabel kan geconstateerd worden dat bij de lozing van het grondwater de volgende indicatieve lozingsnormen overschreden worden: droogrest onopgeloste bestanddelen (hierna zwevende stof genoemd) en zuurstof.

De indicatieve lozingsnorm voor zuurstof wordt overschreden en de concentratie in het ontvangende oppervlaktewater is hoger dan die in het te lozen water.

De verwachting is dat er door de lozing een verslechtering in waterkwaliteit in het ontvangende oppervlaktewater optreedt.

Maatregelen die genomen kunnen worden om de concentratie van deze stoffen te verlagen (of verhogen bij zuurstof) zijn de volgende:

Verhogen van de concentratie zuurstof kan door middel van beluchten.

Hoge concentratie zwevende stoffen (droogrest onopgeloste bestanddelen) kan verlaagd worden door middel van een filter.

3.4 Bemaling

3.4.1 Aanlegmethode bi-pole mast

De afmeting van de bouwput bedraagt 25 x 50 m. De benodigde ontgravingsdiepte bedraagt 3,5 m – mv. Voor de aanleg van de mastvoet wordt met een maximale aanlegperiode en bemalingsduur van 4 weken gerekend.

3.4.2 Berekening

Bij de berekening van het waterbezwaar is rekening gehouden met de volgende uitgangs- en aandachtspunten.

3.4.2.1 Uitgangspunten

- De berekeningen zijn uitgevoerd ten opzichte van de stijghoogte in het watervoerend pakket om geen onderschatting te maken van het waterbezwaar (worstcase-scenario);
- Bij de bemaling is uitgegaan van een ontwateringsdiepte van 0,5 m beneden de putbodem;
- De onttrekkingshoeveelheden en bijbehorende verlagingen zijn berekend uitgaande van een instationair onttrekkingsdebiet. Bij een gespannen pakket is uitgegaan van een stationair onttrekkingsdebiet aangezien binnen de aangehouden bemalingsduur het maximale invloedgebiedsgebied wordt bereikt;
- Voor analytische berekeningsmethoden is een oneindig uitgestrekt homogeen pakket verondersteld. Bij een gespannen pakket is uitgegaan van een stationair onttrekkingsdebiet aangezien binnen de aangehouden bemalingsduur het maximale invloedgebiedsgebied wordt bereikt;
- In de onttrekkingshoeveelheden is geen rekening gehouden met een eventuele toename in debiet als gevolg van de nabije ligging van oppervlaktewater;
- In de berekeningen wordt rekening gehouden met de effectieve dikte van de watervoerende laag (onvolkomenheid van filters volgens Forcheimer);
- De lozing van het onttrokken grondwater kan plaatsvinden op nabij gelegen oppervlaktewater, waar ook het monster uit oppervlaktewater is genomen (zie bijlage 3-3);
- Per mastlocatie wordt met een maximale bemalingsduur van 4 weken gerekend.

3.4.2.2 Debiet en waterbezwaar

Bij de bemalingen kan sprake zijn van een freatische, een deels semi-gespannen en deels gespannen situatie van het grondwater. De formules van Theis kan worden gebruikt bij instationaire bemaling voor deze drie situaties. Omdat deze allemaal voorkomen op dit tracé is de formule van Theis toepasbaar. Hiervoor dient wel de parameter meewerkend porievolume of specifieke berging per situatie aangepast te worden. Op de delen van het tracé waar een gespannen situatie van het grondwater aanwezig is, passen wij de formules van De Glee toe.

Theis

Voor de berekening van debieten en verlaging van de stijghoogte in freatische, een deels semi-gespannen situatie van het grondwater is gebruik gemaakt van een afgeleide van de formule van Theis (1935).

$$Q_{Theis} = \frac{s_r \cdot 4 \cdot \pi \cdot kD}{W(u)}$$

met	S_r	=	gewenste verlaging ter hoogte van de bouwput (m)
	kD	=	transmissiviteit (m^2/d)
	$W(u)$	=	Theis Well functie (-)

Waarin u :

$$u = \frac{r^2 S}{4 \cdot kD \cdot t} \quad (-)$$

met	r	=	straal bouwput (m)
	S	=	bergingscoëfficiënt (-)
	t	=	tijd (d)

$W(u)$: Theis well functie, die benaderd kan worden door:

$$W(u) = -0,5772 - \ln u + u - \frac{u^2}{2 \cdot 2!} + \frac{u^3}{3 \cdot 3!} - \frac{u^4}{4 \cdot 4!} + \dots$$

De Glee

Op de delen van het tracé waar een gespannen situatie van het grondwater aanwezig is, passen wij de formule van De Glee toe.

Spanningsbemaling

De formule van De Glee kan worden gebruikt voor stationaire berekeningen in semi-gespannen aquifers. In dat geval is sprake van nalevering vanuit de aquitard of bovenliggende aquifer. De volgende randvoorwaarden:

- Aquifer is semi-gespannen;
- Aquifer en aquitard zijn oneindig uitgestrekte pakketten;
- Homogeen, isotroop en uniforme dikte van de aquifer;
- Uitgangssituatie: horizontale grondwaterspiegel;
- Constante onttrekkingshoeveelheid en stroming naar de put is stationair;
- Volkomen bron;
- Verticale stroming in aquitard;
- Verwaarloosbare verlaging in boven- (en onder-)gelegen aquifer;
- $\lambda > 3D$.

Maatgevend voor de mate van nalevering van grondwater uit een boven- (en onder)liggend pakket is de weerstand van de aquitard (deklaag) en de hoeveelheid te onttrekken water.

Formule van De Glee:

$$Q_{DeGlee} = \frac{(s \cdot 2 \cdot \pi \cdot kD)}{K_0(r/\lambda)}$$

met	s	=	gewenste verlaging ter hoogte van de bouwput
	$K_0(r/\lambda)$	=	Besselfunctie
	r	=	straal van de bouwput
	λ	=	spreidingslengte = $\sqrt{k * D * c}$ k = doorlatendheid D = dikte aquifer c = weerstand aquitard

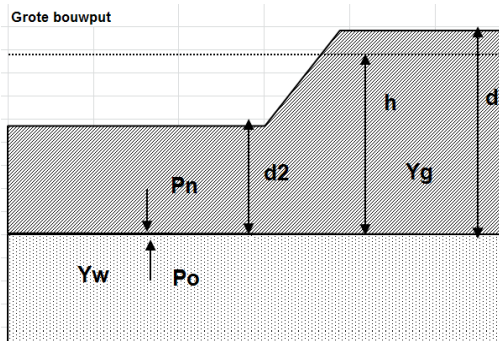
3.4.2.3 Opbarstgevaar

Indien zich onder de bouwputbodembodem een slecht doorlatende laag bevindt, bestaat er een risico dat de bouwputbodembodem, als gevolg van de waterdruk aan de onderzijde van deze laag, zal opbarsten. Het gevaar voor opbarsten wordt bepaald door de verhouding tussen de opwaartse en neerwaartse krachten, in formule:

$$V_f = P_n/P_o = d_2 \cdot Y_g / h \cdot Y_w$$

Waarin:

- V_f veiligheidsfactor, verhouding tussen neer- en opwaartse druk (1,2);
- P_n neerwaartse druk door bovenliggende grondlagen (kN/m²);
- P_o opwaartse druk (waterspanning) (kN/m²);
- d₂ dikte van de slecht doorlatende grondlagen onder de bouwputbodembodem (m);
- Y_g gemiddeld volumegewicht van de grond inclusief poriewater (kN/m²);
- Y_w gemiddeld volumegewicht van poriewater (kN/m²);
- h stijghoogte van het grondwater in de onderliggende watervoerende laag t.o.v. de onderzijde van de slecht doorlatende laag.



Tabel 3.5: Uitgangspunten en uitkomsten van de opbarstberekening.

mast	uitgangspunten			Y _w	aandeel bodem			Y _g	evenwichtsberekening			
	d ₂ [m]	d [m]	h [m]		veen [10]	klei [14]	zand [18]		P _n [kN]	P _o [kN]	Y _f < 1,2	verlaging stijghoogte [m]
750	3,6	7,1	6,4	9,8	0,0	0,8	0,2	14,8	53,3	62,7	Ja	1,9

Voor de opbarstberekening is gebruik gemaakt van de hoogste waarde van de gemeten grondwaterstanden (freatisch) en stijghoogtes (watervoerend pakket).

Uit bovenstaande tabel volgt of er een veiligheidsfactor (Y_f) is, die al dan niet groter is dan 1,2. Aangezien hier "Ja" aangegeven is, is een verlaging van de stijghoogte door spanningsbemaling van 1,9 meter benodigd om opbarsting van de bouwput te voorkomen.

3.4.2.4 Bandbreedteanalyse

Voor de bandbreedteanalyse is een tweetal parameters die we beschouwen:

- Bodemopbouw;
- Stijghoogten.

De gegevens van het te bemalen werk zoals bemalingsduur en afmetingen nemen wij niet mee omdat deze als uitgangspunt gezien moeten worden.

Het onttrekkingsdebiet en waterbezwaar worden voornamelijk bepaald door de doorlatendheid van de aanwezige zandlaag onder de deklaag. Op basis van de boorbeschrijvingen en ervaring hebben we een kD waarde van 12,4 m²/dag en een dikte van 6,20 m aangehouden. De doorlatendheid zou

kunnen variëren tussen 0,5 m/dag en 2,0 m/dag. Bij de berekening van het debiet en waterbezwaar wordt rekening gehouden met deze spreiding.

Uitgangspunt is het worst-case scenario, daarom zijn het uiteindelijke debiet en waterbezwaar met de maximale doorlatendheid opgenomen in het rapport.

3.4.2.5 Debiet en waterbezwaar

Deklaag

Voor de bemaling van de deklaag met een verlaging ten opzichte van de GHG van 3,3 m is het totaal benodigd debiet berekend op 23,4 m³/uur. Bij een verlaging ten opzichte van de GLG van 2,6 is het totaal benodigde debiet berekend op 15,0 m³/uur.

Spanningsbemaling

Voor de spanningsbemaling van de watervoerende laag met een verlaging ten opzichte van de maximaal gemeten stijghoogte is voor een verlaging van 1,9 m het totaal benodigd debiet berekend op 13,6 m³/uur.

Het totale debiet van de bemaling bedraagt bij GHG 37,0 m³/uur en bij GLG 23,5 m³/uur.

Waterbezwaar

De bemalingsduur bedraagt vier weken. Het totaal verwachte waterbezwaar in de bemalingsperiode van 4 weken bedraagt circa 24.889 m³ bij GHG en 15.800 m³ bij GLG.

Het waterbezwaar overschrijdt de vergunningsplichtige hoeveelheid niet.

Een aantal zaken kan leiden tot een hoger waterbezwaar dan hier berekend is. Er kan neerslag vallen. Daarnaast moet rekening gehouden worden met het leegpompen van de bouwkuip en mogelijk leegpompen van nabijgelegen oppervlaktewater. Ook kunnen mogelijke onvoorziene situaties tot extra waterbezwaar leiden. Deze zijn niet meegenomen in de berekening van het waterbezwaar.

3.4.3 Bemalingswijze

Bij de bemalingswijze dient rekening gehouden te worden met de heterogeniteit in bodemopbouw. Het goed ontwateren van de verschillende lagen in de bodem kan door het toepassen van verticale onttrekkingfilters met lange perforatie en, al dan niet haalbuizen.

3.4.4 Verlaging grondwaterstand en invloedsgebied

3.4.4.1 Invloedsgebied freatisch pakket

In afbeelding 3.1 is de ligging van de mastlocatie en het maximale invloedsgebied weergegeven op een topografische ondergrond.

Het maximale invloedsgebied in de deklaag bedraagt 90 m, onder de slecht doorlatende laag in de watervoerende laag 100 m. Dit maximale invloedsgebied is weergegeven op kaart om een eventuele afweging te maken over het al dan niet acceptabel zijn van deze effecten.

3.4.4.2 Invloedsgebied watervoerend pakket

Tabel 3.6: Invloedsgebieden bij GHG

	afstand [m]	
verlaging	freatisch pakket	watervoerend pakket
0,05 m	90	100
0,10 m	80	85
0,20 m	70	70
0,5 m	55	50
1,0 m	45	40

Het invloedsgebied overlapt met dat van de naastgelegen masten. De verlaging in het overlappende gebied is de som van de afzonderlijke verlagingen. Voor deze mastlocatie leidt dat niet tot extra risico of toename in waterbezwaar.

3.4.5 Beknopte analyse mogelijke effecten

Binnen het maximale invloedsgebied zijn de volgende objecten aanwezig: landbouwpercelen (zie afbeelding 3.1).

Droogteschade voor landbouw

Als gevolg van de verlaging grondwaterstand is niet uit te sluiten dat droogteschade optreedt ter plaatse van de landbouwpercelen. Daarom moet voorafgaand aan de werkzaamheden worden afgestemd met de eigenaar.

Grondwateronttrekkingen

Grondwateronttrekkingen van derden zijn op basis van het landelijk grondwaterregister en gegevens van de provincie niet aanwezig. Er is geen informatie beschikbaar over onttrekkingen die niet bij de provincie zijn geregistreerd.

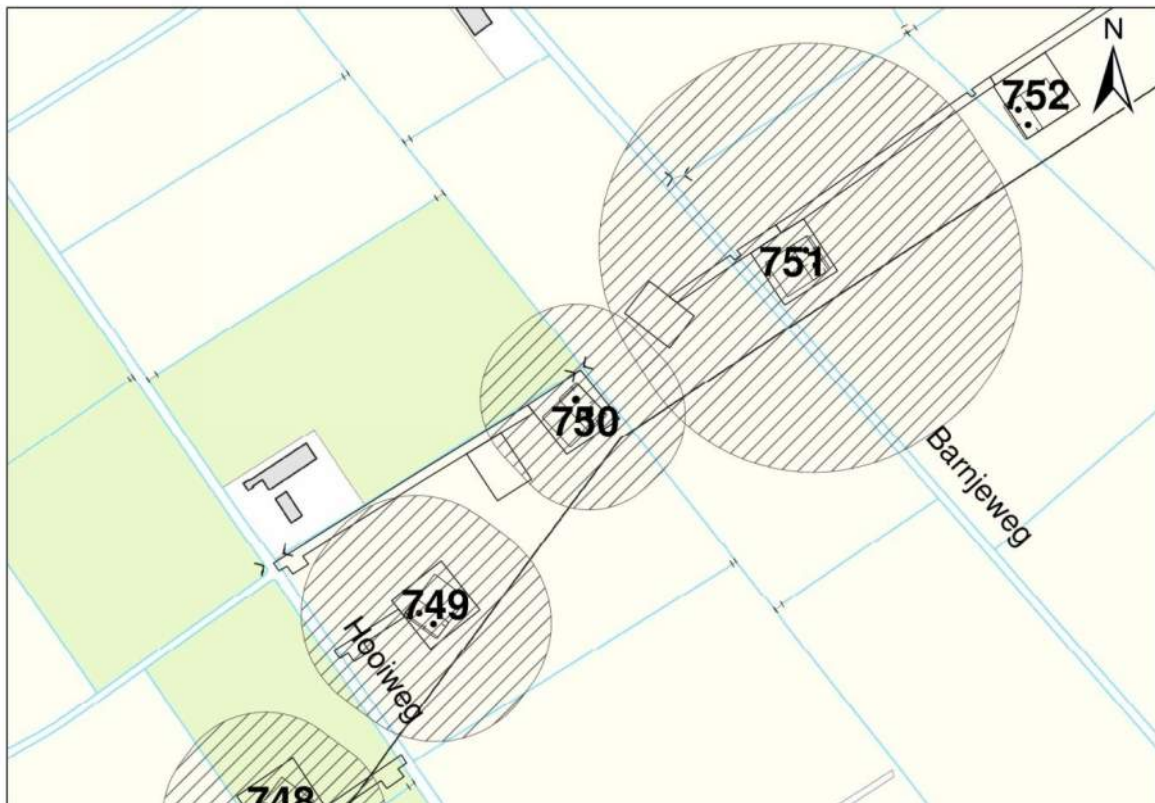
Grondwaterbeschermingsgebieden

De locatie is niet gelegen in een waterwingebied of boringsvrije zone en dus ook niet binnen grondwaterbeschermingsgebied.

Mogelijke maatregelen om het invloedsgebied te verkleinen zijn:

- Verhogen van de mastvoet;
- Toepassen van retourbemaling, in het geval van spanningsbemaling;
- Toepassen van onttrekkingsbeperkende maatregelen zoals waterdichte (beton)vloeren of biologische afbreekbare waterremmende injectievloeistof;
- Verkorten van de bemalingsduur.

Afbeelding 3.1: Ligging mastlocatie en invloedsgebied op topografische ondergrond (Bron: top10NL-Kadaster)



3.5 *Effecten grondwater*

Op basis van de aanwezige bodemopbouw is het berekende invloedsgebied op locatie 750 representatief voor de nabij gelegen mastlocaties. Aanleiding voor een uitgebreide analyse van effecten is daarom niet aanwezig. De thema's in onderstaande paragrafen 3.5 en 3.6 worden daarom niet verder uitgewerkt.

- 3.5.1 Zettingen
- 3.5.2 Droogteschade landbouw
- 3.5.3 Droogteschade natuur
- 3.5.4 Verontreinigingen
- 3.5.5 Archeologie
- 3.5.6 Grondwateronttrekkingen derden

3.6 *Uitvoeringstechnische aspecten*

- 3.6.1 Technische principes bemaling
- 3.6.2 Voorschriften, vergunningen en heffingen
- 3.6.3 Monitoring

3.7 *Samenvatting*

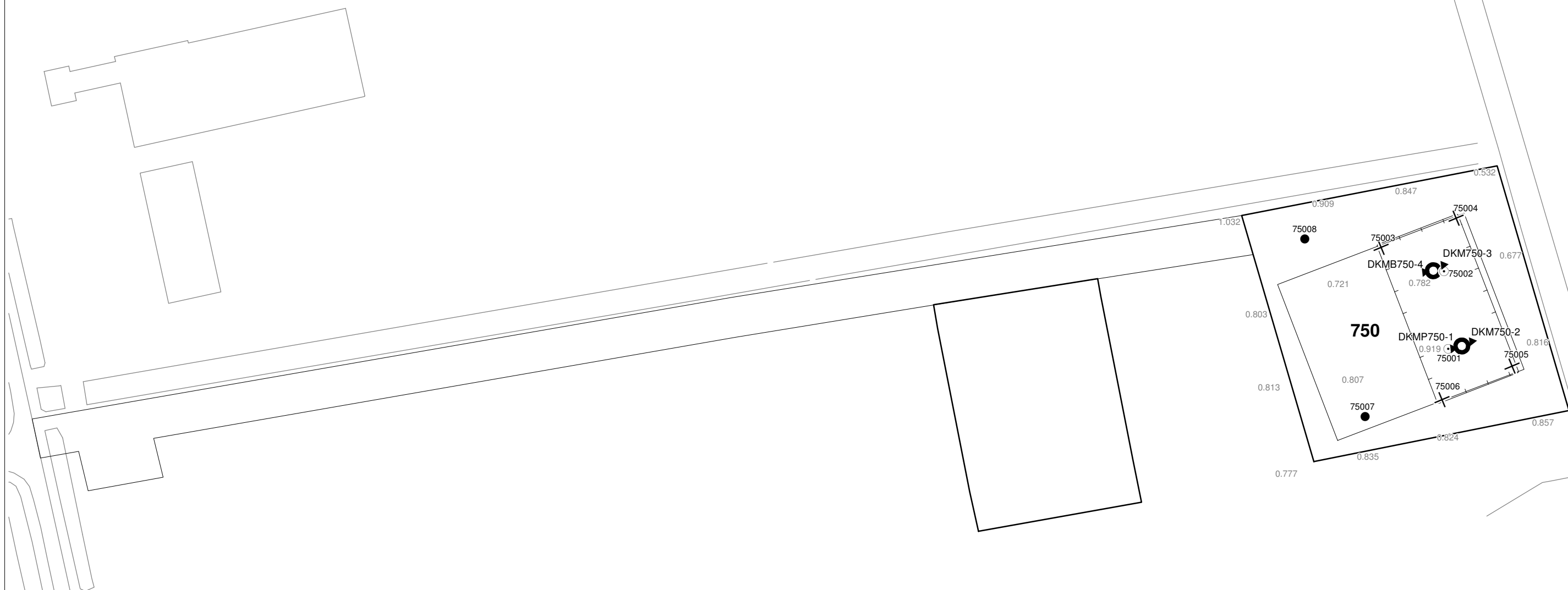
In onderstaande tabel 3.7 is een samenvatting weergegeven van het verwachte waterbezwaar, de geadviseerde bemalingswijze en aandachtpunten.

Tabel 3.7: Samenvatting bemaling

thema	resultaat
lozing	Zwevende stof en zuurstof
spanningsbemaling noodzakelijk	Ja
debiet freatisch pakket	23,4 m ³ /uur
debiet watervoerend pakket/spanningsbemaling	13,6 m ³ /uur voor GHG
debiet totaal	37 m ³ /uur voor GHG
bemalingsduur	4 weken
totaal waterbezwaar	24.889 m ³
Invloedgebied deklaag	90 m
Invloedgebied watervoerend pakket	100 m
Bemalingswijze	verticale bemaling van deklaag en watervoerende laag
Potentieel effect	Mogelijk droogteschade


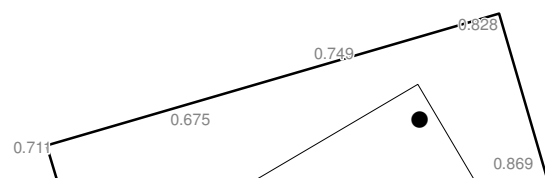
3.8 *Bijlagen H3*

- Bijlage 3-1: Locatie inclusief onderzoekspunten
- Bijlage 3-2: Overzicht veldgegevens en analyseresultaten
- Bijlage 3-3: Tekening: waterinformatiekaart



Verklaring

- Werkterrein + bouwweg
- Bouwput
- Masten
- Locatie sondering incl. nummer
- Locatie boring tot 0,50 m-mv
- Locatie boring tot 1,20 m-mv
- Locatie boring tot 4,00 m-mv
- Locatie boring + peilbuis



Locatie VKA versie 2.5
Bouwweg VKA versie 2.5.1

TITEL		GEOHYDROLOGIE KAART MAST : 750		Noord - West 380 kV	
STATUS	GETEKEND DOOR	AFD.	PAR.	OPDRACHTGEVER	TenneT
	T. Cornea				
	GECONTROLEERD DOOR	AFD.	PAR.	OMSCHRIJVING WIJZIGING	GETEKEND BIJ
	E. Aldershof				ARCADIS
	VOOR AKKOORD	AFD.	PAR.	SCHAAL	DATUM 1e UITGAVE
	M. van Driel			1:1250	03.04.2014
				DATUM WIJZIGING	
VAKGEBIED	TEK. SOORT	PROJECT NR.	FORMAT	NUMMER	WLIZ.NR.
			A3	Mast nr. 750	1

Bijlage 3-2 overzicht veldgegevens mast 750
(Van het diepe grondwater zijn geen kwaliteitsgegevens beschikbaar)

Tabel 3.7: Veldmetingen peilbuis 75001-1

Parameter	Meetwaarde	Eenheid
Datum monstername	12/12/2013	
Filterdiepte	1,5 tot 2,5	m -mv
Zuurgraad	7,3	
Geleidbaarheid stabiel	980	µS/cm
Grondwaterstand	1,28	cm -mv
Temperatuur	8,0	°C

Tabel 3.8: Analyse grondwater peilbuis 75001-1

Parameter	Meetwaarde	Eenheid
Filterdiepte	1,5 tot 2,5	m -mv
Ammonium	0,3	mg/l
Ammonium (als N)	0,2	mg N/l
Arseen [As]	1,6	µg/l
BZV-5	< 1,0	mg O2/l
Chloride	25	mg/l
CZV	16	mg/l
Droogrest onopgeloste bestanddelen	460	mg/l
Fosfaat (als P2O5)	0,17	mg P2O5/l
Fosfaat (als PO4)	0,23	mg PO4/l
Fosfor [P]	0,074	mg/l
IJzer [Fe]	1,1	mg/l
Stikstof (N; vlgs Kjeldahl)	< 1,0	mg/l
Sulfaat (als SO4)	21	mg SO4/l
Sulfaat (opgelost, als S)	7,1	mg S/L
Zuurstof [O]	4,7	mg O2/l

Tabel 3.11: Veldmetingen oppervlaktewater 75001ow-1

Parameter	Meetwaarde	Eenheid
Zuurgraad	7,6	
Geleidbaarheid stabiel	1140	µS/cm
Temperatuur	0	°C

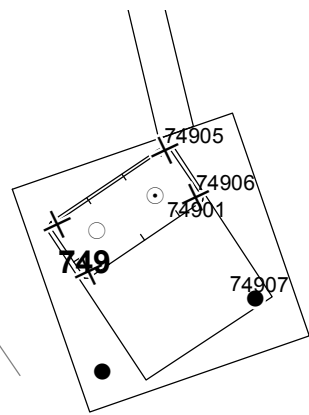
Tabel 3.12: Analyse oppervlaktewater 75001ow-1

Parameter	Meetwaarde	Eenheid
Datum monstername	12/12/2013	
Ammonium	0,1	mg/l
Ammonium (als N)	0,1	mg N/l
Arseen [As]	2,7	µg/l
BZV-5	< 1,0	mg O2/l
Chloride	80	mg/l
CZV	12	mg/l
Droogrest onopgeloste bestanddelen	12	mg/l
Fosfaat (als P2O5)	0,19	mg P2O5/l
Fosfaat (als PO4)	0,25	mg PO4/l

Fosfor [P]	0,081	mg/l
IJzer [Fe]	0,2	mg/l
Stikstof (N; vlgs Kjeldahl)	< 1,0	mg/l
Sulfaat (als SO ₄)	74	mg SO ₄ /l
Sulfaat (opgelost, als S)	25,0	mg S/L
Zuurstof [O]	9,2	mg O ₂ /l

Tabel 3.13: Maaiveldhoogten

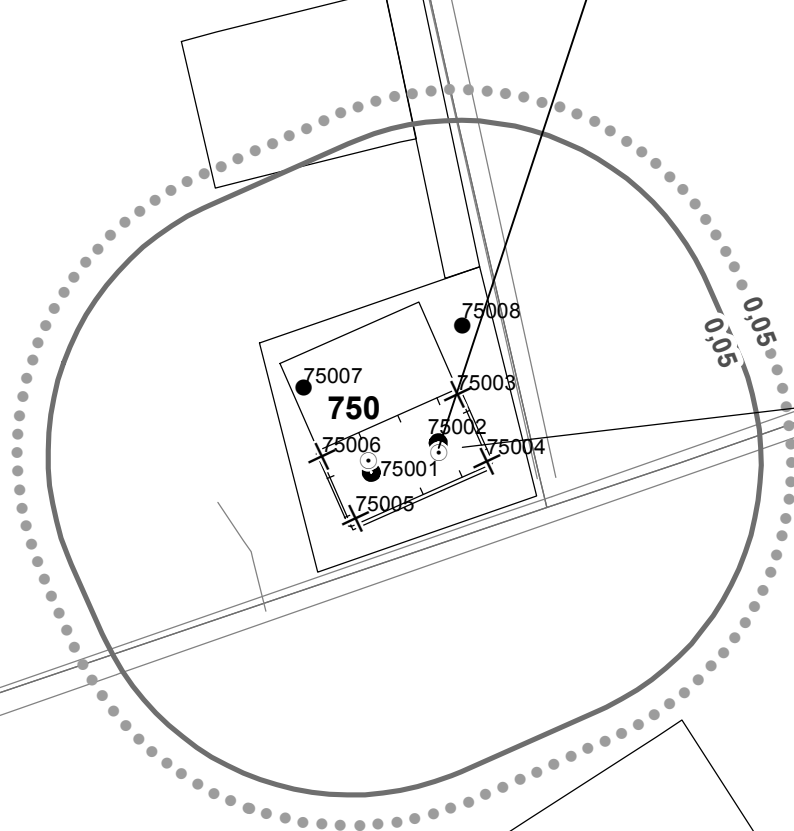
X-coördinaat	Y-coördinaat	Maaiveldniveau in m NAP
248504.772	602053.864	0.894
248524.491	602056.253	0.825
248508.846	602039.014	0.84
248494.761	602074.926	0.74
248474.574	602074.313	0.793
248492.148	602090.964	0.793
248489.418	602025.596	0.785
248452.371	602068.112	0.85
248147.724	601884.62	0.708
248197.908	601915.117	0.678
248264.748	601958.604	0.723
248317.834	601990.317	0.791
248377.129	602022.428	0.941
248420.35	602053.574	0.943



75001
1,5-2,5
Cl: 25
As: 1,6
Fe: 1,1
CZV: 16
KjN: <1
DR: 460
PO4: 0,23
EC: 980
pH: 7,3

750-OW
Cl: 80
As: 2,7
Fe: 0,17
CZV: 12
KjN: <1
DR: 12
PO4: 0,25
EC: 1140
pH: 7,6

locatie: 750
GHG
Freatisch
Debiet: 23,4
Volume: 15760
WVP
Debiet: 13,6
Volume: 9129
GLG
Freatisch
Debiet: 15,0
Volume: 10090
WVP
Debiet: 8,5
Volume: 5710



Verklaring

- Werkterrein + bouwwegen
- Bouwput
- Masten
- Locatie sondering incl. nummer
- Locatie boring tot 0,50 m-mv
- Locatie boring tot 1.20 m-mv
- Locatie boring tot 4.00 m-mv
- Locatie boring + peilbuis
- Locatie oppervlaktewater monster

- Verlagingscontouren (GHG)**
- Verlagingscontour 0,05 m freatisch
 - Verlagingscontour 0,05 m WVP
- Verlagingscontouren (GLG)**
- Verlagingscontour 0,05 m freatisch
 - Verlagingscontour 0,05 m WVP
- Verklaring labels**
- Gegevens locatie
 - Analyseresultaten grondwater

- Verklaring analyseresultaten:**
- Cl :Chloride (in mg/l)
 - As :Arseen (in µg/l)
 - Fe :IJzer (in mg/l)
 - CZV :Chemisch zuurstof verbruik (in mg O₂ /l)
 - KjN :Stikstof volgens Kjeldahl (in mg/l)
 - DR :Droogrest onopgeloste bestanddelen (in mg/l)
 - PO4 :Fosfaat (mg/l)
 - pH :Zuurgraad
 - EC :Elektrische geleidbaarheid (µS/cm)
- Eenheden Krusingen en Strekkingen:**
- Debiet (Q) (in m³ / uur)
 - Volumes (V) (in m³)
- Afkortingen
SB: Spanningsbemaling

Locatie VKA versie 2.5
Bouwwegen VKA versie 2.5.1

TITEL					
Waterinformatiekaart mast : 750					
Noord - West 380 kV					
STATUS	GETEKEND DOOR	AFD.	PAR.	OPDRACHTGEVER	
	I. Dinu			TenneT	
	GECONTROLEERD DOOR	AFD.	PAR.	OMSCHRIJVING WUZIGING	GETEKEND BIJ
	E. Aldershof				ARCADIS
	VOOR AKKOORD	AFD.	PAR.	SCHAAL	DATUM 1e UITGAVE
	M. van Driel			1:2500	5/8/2014
				DATUM WUZIGING	
VAKGEBIED	TEK. SOORT	PROJECT NR.	FORMAT	NUMMER	WUZ NR.
			A3	Mast nr. 750	0

4 Grondmechanisch onderzoek

Verantwoording

Titel: Grondmechanisch onderzoek: project: Noord-West 380 kV
deelgebied 1
mastnummer 750

Projectnummer: 000.144

Referentienummer: 6012-0102-000.R750

Revisie: 1

Datum: 05-11-2013

Auteur(s): G.Hofstede
E-mail adres: b.bosman@fugro.nl

Gecontroleerd door: B. Bosman, teamleider sonderingen
Paraaf gecontroleerd: BB

Goedgekeurd door: W.H.J. van der Velden, projectleider
Paraaf goedgekeurd: WHV

Contact: B. Bosman, teamleider sonderingen

INHOUDSOPGAVE

- 4.1. Inleiding
 - 4.2. Uitzetten en waterpassen
 - 4.3. Sonderen
 - 4.4. Onderzoeksresultaten
- Bijlagen

4.1. Inleiding

Ten behoeve van het funderingsontwerp en de omgevingsvergunning voor de bouw van de mast zijn er gegevens verzameld van de bodemopbouw. De resultaten zijn in dit hoofdstuk beschreven.

Ter plaatse van de mastlocatie zijn de volgende veldwerkzaamheden uitgevoerd:

- 3 sonderingen met meting van plaatselijke wrijvingsweerstand tot 40 m -mv [of maximale reactiekracht], waarvan 1 sondering met meting van de waterspanning;
- Het bepalen van de ongedraineerde schuifsterkte van slappe kleilagen aan de hand van een bolconus-sondering.

De sondering DKMB750-4 heeft niet de beoogde diepte van 40 m –mv gehaald; op een mindere diepte is de maximale reactiekracht van de sondeertruck - t.w. 1,5 ton (bolconus) - bereikt.

4.2. Uitzetten en waterpassen

De onderzoeklocaties zijn door Fugro GeoServices B.V. uitvoering uitgezet en gewaterpast, waarbij de locaties zijn gemeten met behulp van GPS-RTK en zijn weergegeven ten opzichte van RD/NAP. De onderzoekslocaties zijn weergegeven op de situatietekening.

De coördinaten van de onderzochte punten zijn onderaan de sondeergrafieken en in onderstaande tabel weergegeven.

	X-coördinaat	Y-coördinaat	Maaiveldniveau (NAP)
DKMP750-1	248506.1	602054.1	0.86
DKM750-2	248510.5	602058.2	0.89
DKM750-3	248494.0	602076.2	0.75
DKMB750-4	248489.6	602072.1	0.77

De hoogtebepaling van de onderzoekslocaties in het terrein is uitgevoerd met als doel de bodemopbouw te refereren aan een vaste referentiehoogte. De gerapporteerde hoogtes zijn niet geschikt voor andere doeleinden dan dit onderzoek.

Voor een verklaring van de op de situatietekening gebruikte tekens en symbolen wordt verwezen naar de bijlage "Legenda Terreinproeven en Grondsoorten".

4.3. Sonderen

De sonderingen zijn uitgevoerd met de elektrische Fugro-kleefmantelconus conform norm NEN-EN-ISO 22476-1, toepassingsklasse 3. Een beschrijving van de gevolgde meet- en registratiemethode is gegeven in de bijlage "Continu Elektrisch Sonderen". De conus is voorzien van een hellingmeter. In de sondeergrafieken is de diepte gecorrigeerd voor de gemeten afwijking van de verticaal.

Op de grafieken van de sonderingen is het wrijvingsgetal weergegeven. Dit is de verhouding tussen de plaatselijke wrijvingsweerstand en de conusweerstand. Empirisch is vastgesteld dat het wrijvingsgetal een nauwe relatie heeft met de grondsoort, zodat een goede indicatie van de laagopbouw is verkregen.

De sonderingen zijn uitgewerkt met een interpretatie van het wrijvingsgetal voor identificatie van de bodemlagen. De identificatie van de bodemlagen is uitgevoerd volgens Robertson (1990), die door Fugro is aangepast aan de Nederlandse omstandigheden. Voor achtergronden en beperkingen wordt verwezen naar de bijlage "Continu Elektrisch Sonderen". De identificatie is indicatief en alleen geldig voor lagen onder de grondwaterstand. De resultaten dienen te worden geverifieerd met boringen of geologische informatie.

Op de sondeergrafiek waarop het resultaat van de meting van de waterspanning is gepresenteerd, is ook de waterspanningsindex gegeven. Dit is de verhouding tussen de waterspanning en de

conusweerstand. In het algemeen kan worden gesteld dat een hoge index een minder goed water doorlatende laag weergeeft. Voor de interpretatie van de waterspanningsonderingen verwijzen wij naar de bijlage "Continu Elektrisch Sonderen".

De bolconus is een meetinstrument waarvan de werking vergelijkbaar is met de standaard sondeerconus. Met de bolconus worden net zoals bij de gewone sondering de conusweerstand, de plaatselijk wrijving en de waterspanning geregistreerd. De bolconus heeft echter specifiek andere kenmerken die het mogelijk maken slappe gronden beter te onderzoeken, zoals:

- Een bolvormig uiteinde van de conus i.p.v. een kegel;
- Een gevoeliger druk sensor in punt;
- Een kleinere diameter van de mantel;
- Waterspanningsmeters op het uiteinde van conus en direct achter de bol.

De belangrijkste van deze eigenschappen zijn het bol-vormige uiteinde van de conus en de gevoelige druk sensor. Het basis oppervlak van een standaard sondeerconus is 1000 mm^2 . De bolconus heeft een basis oppervlak van 4778 mm^2 . Het grotere oppervlak en de gevoeliger druk sensor zijn goed toepasbaar in slappe veenlagen en voor het opsporen van kleine siltlaagjes. De maximale druk voor een bolconus bedraagt 2 MPa.

Door het toepassen een rekenfactor (11 à 15,5 afhankelijk van de grondsoort) op de conusweerstand kan de Cu worden bepaald. De exacte waarde van deze factor berust vaak op basis van ervaring. Met het toepassen van de insitu-vane kan deze rekenfactor worden onderbouwd met een onafhankelijke gemeten waarde.

4.4. *Onderzoeksresultaten*

De onderzoeksresultaten zijn opgenomen in de volgende bijlagen:

Bijlage: 6012-0102-000-750

Bijlage: DKMP750-1 t/m DKM750-3

Bijlage: DKMB750-4

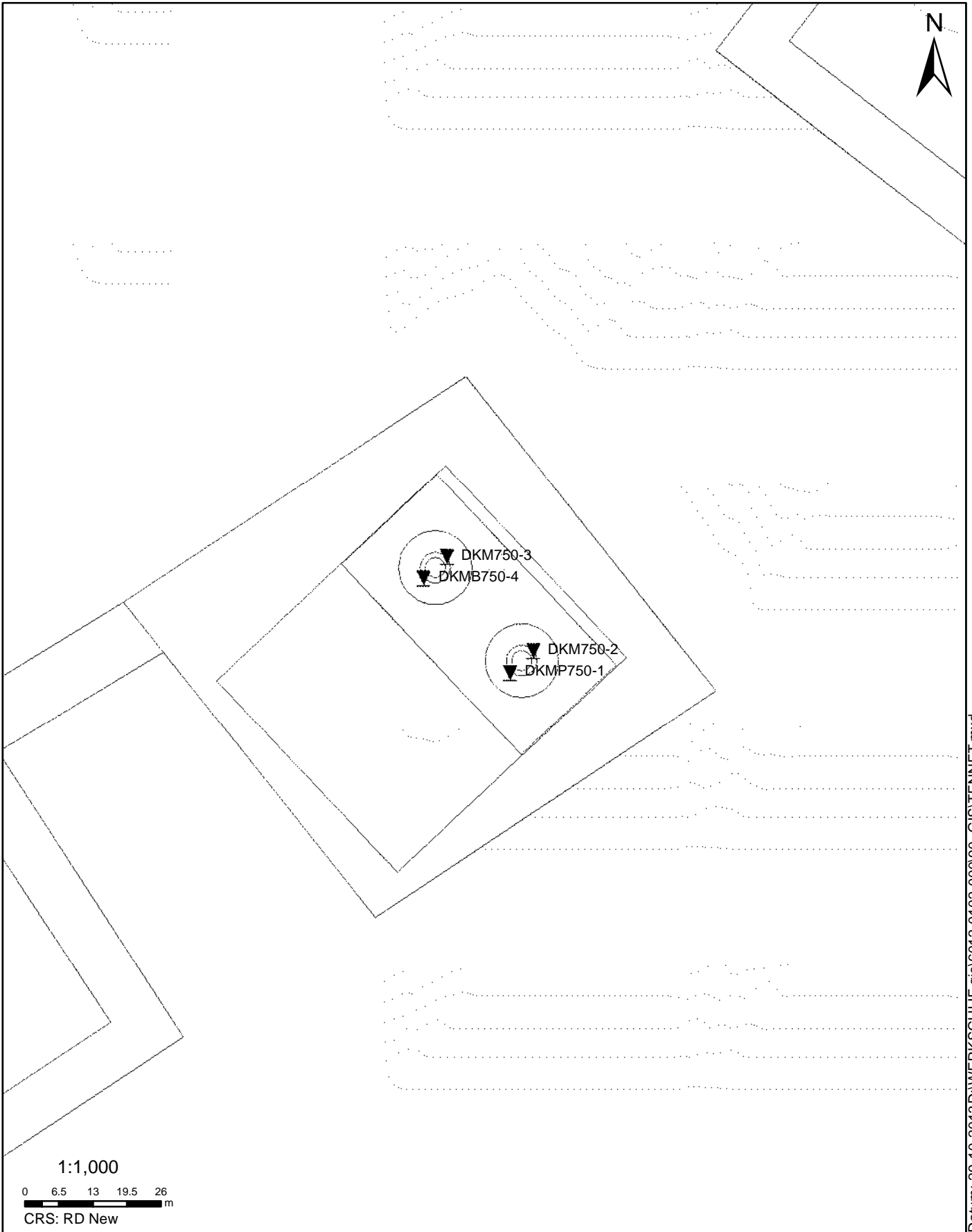
Situatie inclusief onderzoekslocaties

Sonderingen

Bolconus

"Legenda Terreinproeven en Grondsoorten"

"Continu Elektrisch Sonderen"



Datum: 29-10-2013D:\WERK\SCHIJF gis\6012-0102-000\90_GIS\TENNET.mxd

SITUATIE

NOORD - WEST 380

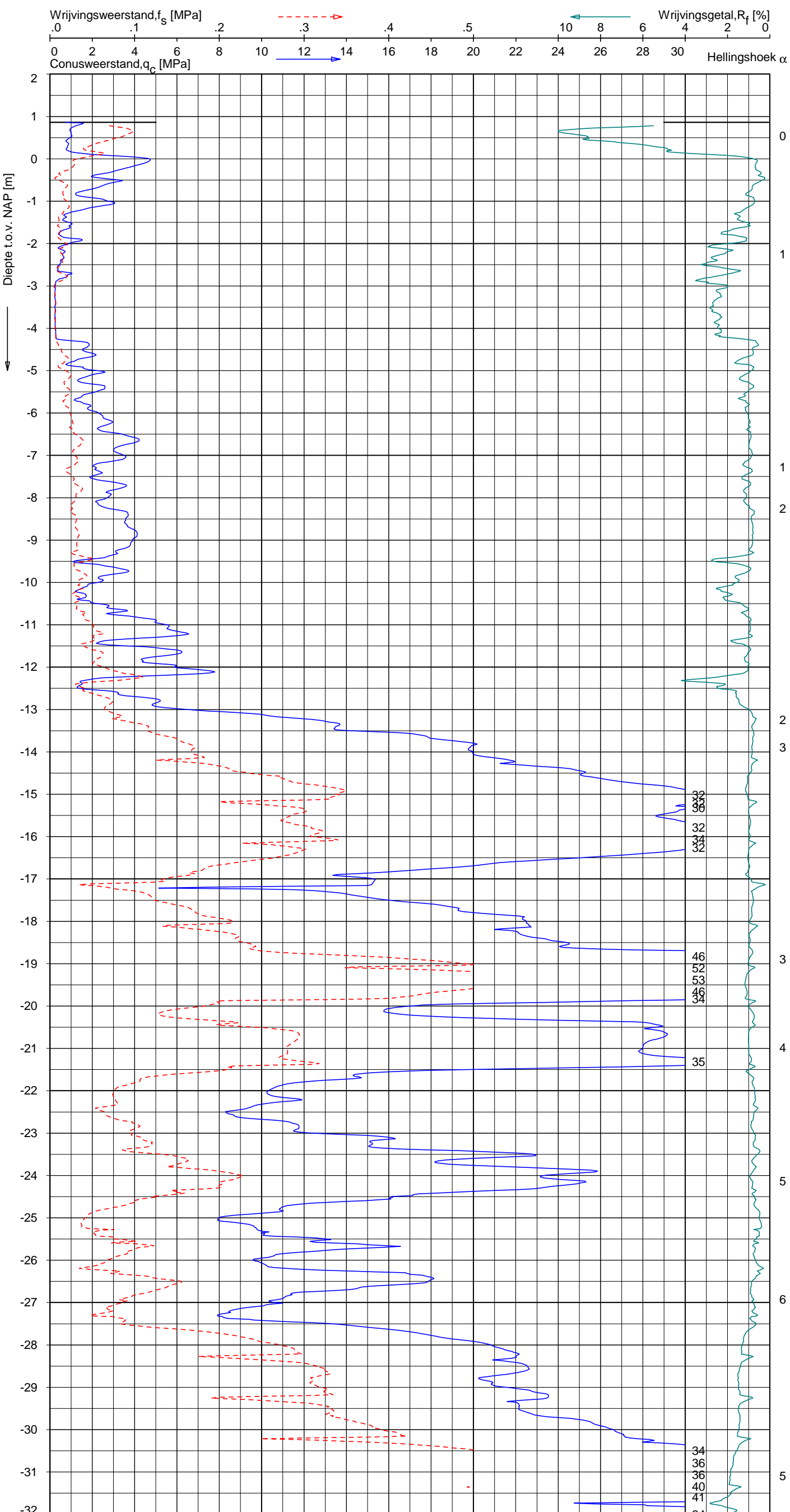
Opdr.nr.: 6012-0102-000

Bijlage : 750

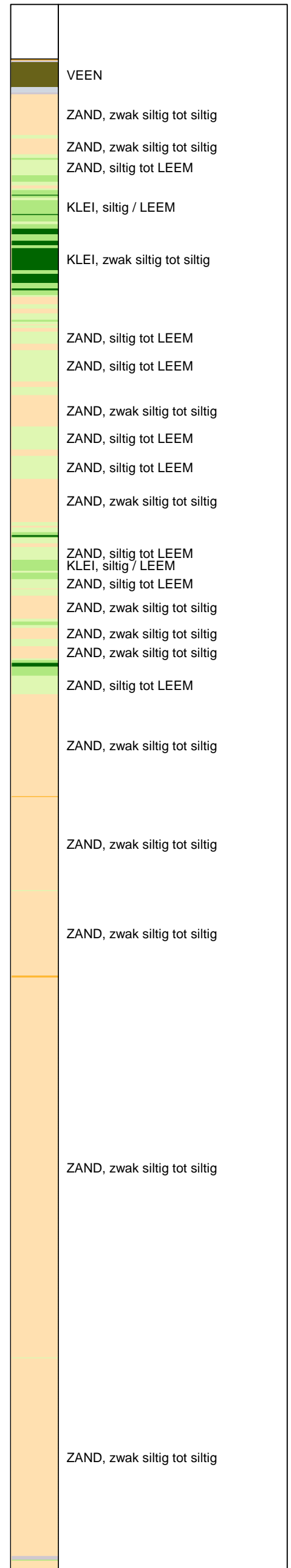
UNIPLOT 05.23.nl / QcfClass-N3.cmd / 2013-11-01 11:22:40

6012-0102-000

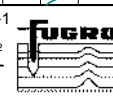
DKMP750-1 - 1



Indicatieve bodembeschrijving
 Automatisch gegenereerd uit data van de sondering, geldig onder grondwaterpeil (Robertson 1990, NL corr.)



Opg. : AS/SV d.d. 09-okt-2013 Coord.: X=248506.1 m Y=602054.1 m Systeem: RD
 Get. : HOFSTEDE d.d. 01-nov-2013 MV = NAP +0.86 m Conus: F7.5CKE2HAW₁/B P1 1701-2502
 Sondering volgens norm NEN-EN-ISO 22476-1 Toepassingsklasse 3. Test type TE1
 Conustype: A_c = 1500 mm²; A_s = 19956 mm²



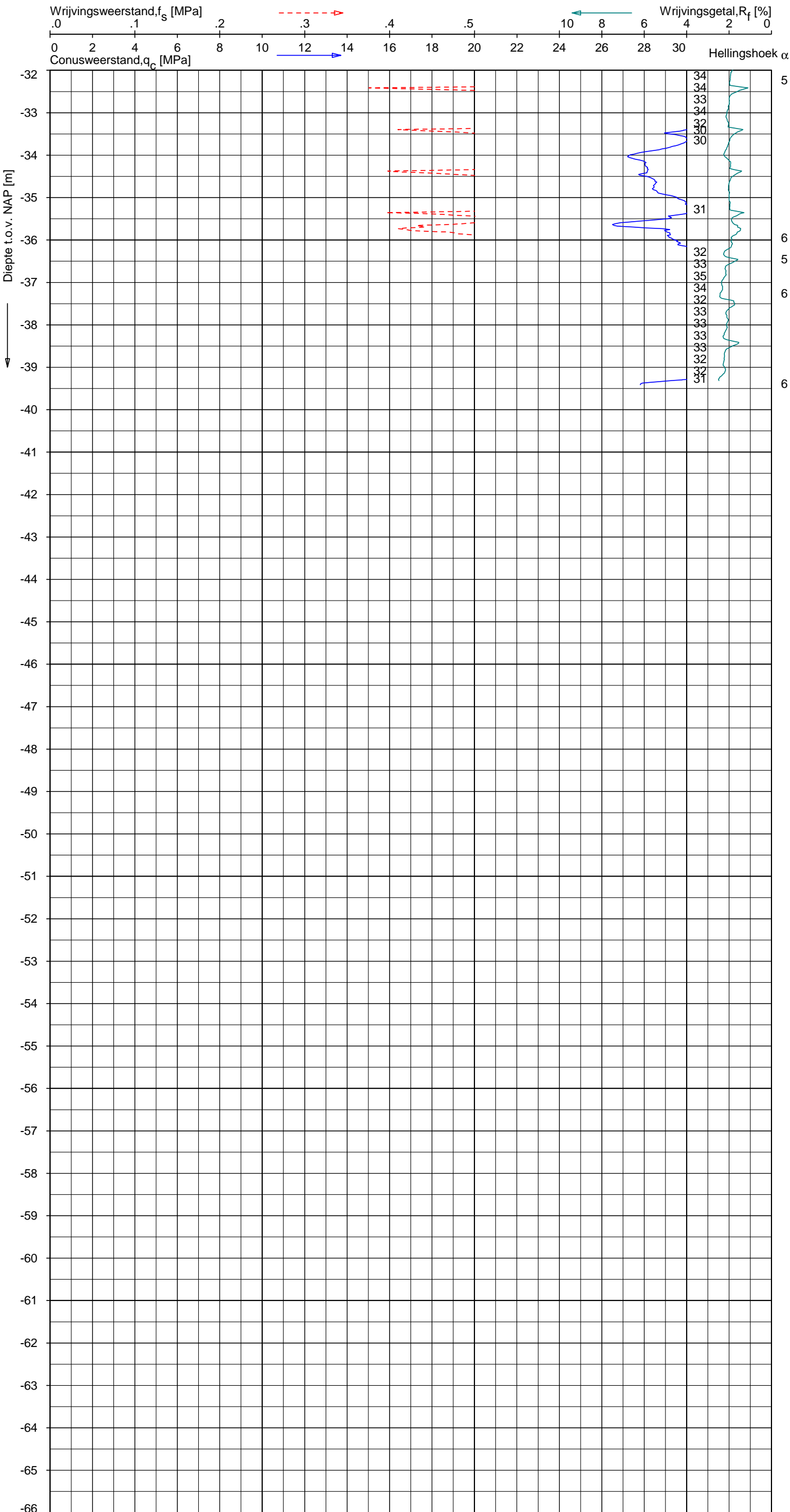
SONDERING MET PLAATSELIJKE KLEEFMETING
 NOORD-WEST 380

Opdr. 6012-0102-000
 Sond. DKMP750-1


UNIPLOT 05.23.nl / QcFClass-N3.cmd / 2013-11-01 11:22:40

6012-0102-000

DKMP750-1 - 2



Indicatieve bodembeschrijving
 Automatisch gegenereerd uit data van de sondering, geldig onder grondwaterpeil (Robertson 1990, NL corr.)



Opg. : AS/SV d.d. 09-okt-2013 Coord.: X=248506.1 m Y= 602054.1 m Systeem: RD Sondering volgens norm NEN-EN-ISO 22476-1
 Get. : HOFSTEDE d.d. 01-nov-2013 MV = NAP +0.86 m Conus: F7.5CKE2HAW₁/B P1 1701-2502 Toepassingsklasse 3. Test type TE1
 Conustype: A_c = 1500 mm²; A_s = 19956 mm²



SONDERING MET PLAATSELIJKE KLEEFMETING

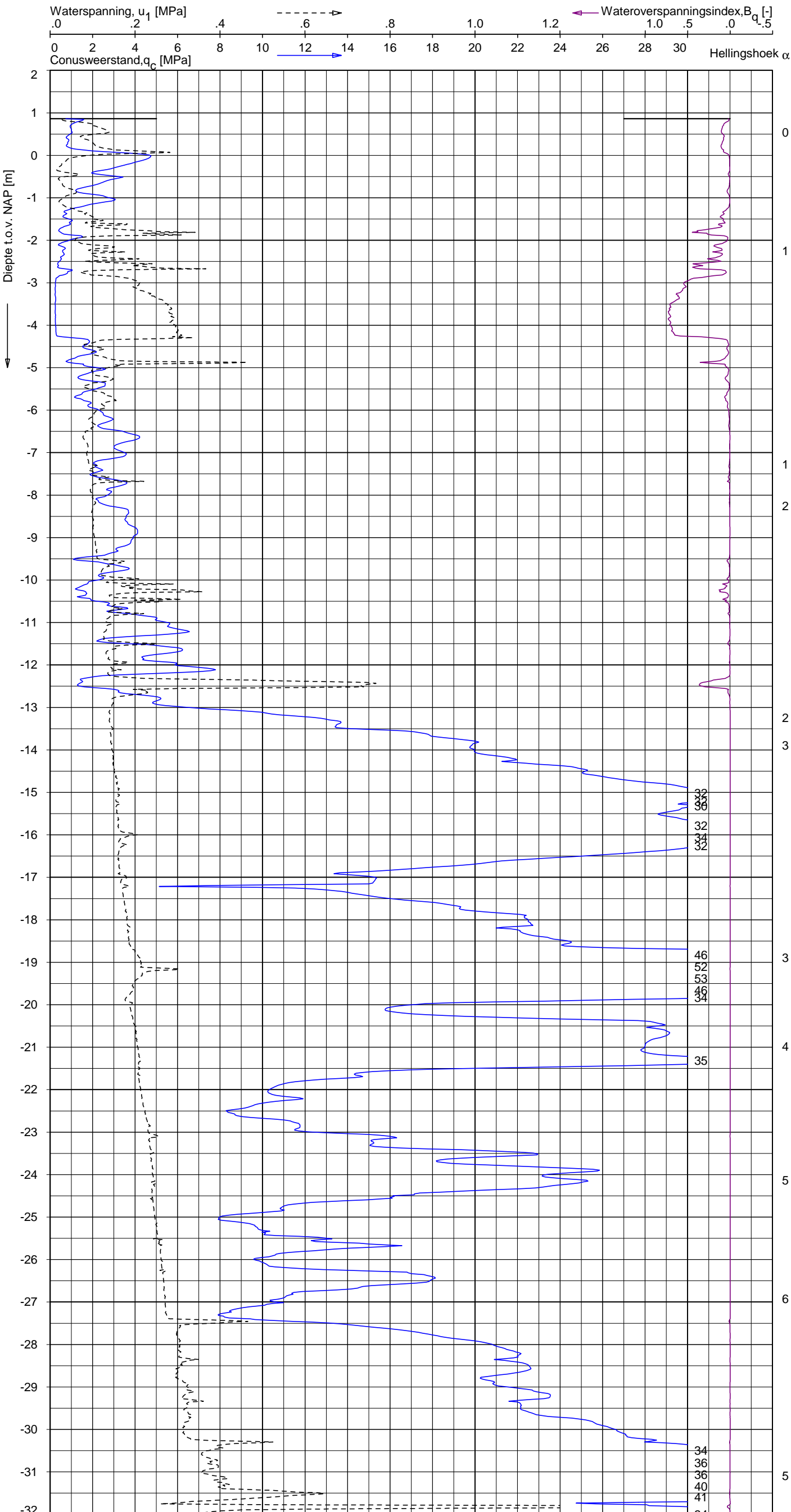
NOORD-WEST 380

Opdr. 6012-0102-000
 Sond. DKMP750-1

UNIPLOT 05.23.nl / QcU1Class-N3.cmd / 2013-11-01 11:25:05

6012-0102-000

DKMP750-1 - 1



Indicatieve bodembeschrijving
 Automatisch gegenereerd uit data van de sondering, geldig onder grondwaterpeil (Robertson 1990, NL corr.)



Opg. : AS/SV d.d. 09-okt-2013 Coord.: X=248506.1 m Y=602054.1 m Systeem: RD Sondering volgens norm NEN-EN-ISO 22476-1
 Get. : HOFSTEDÉ d.d. 01-nov-2013 MV = NAP +0.86 m Conus: F7.5CKE2HAW₁/B P1 1701-2502 Toepassingsklasse 3. Test type TE1
 Conustype: A_c = 1500 mm²; A_s = 19956 mm²



SONDERING MET WATERSPANNINGSMETING

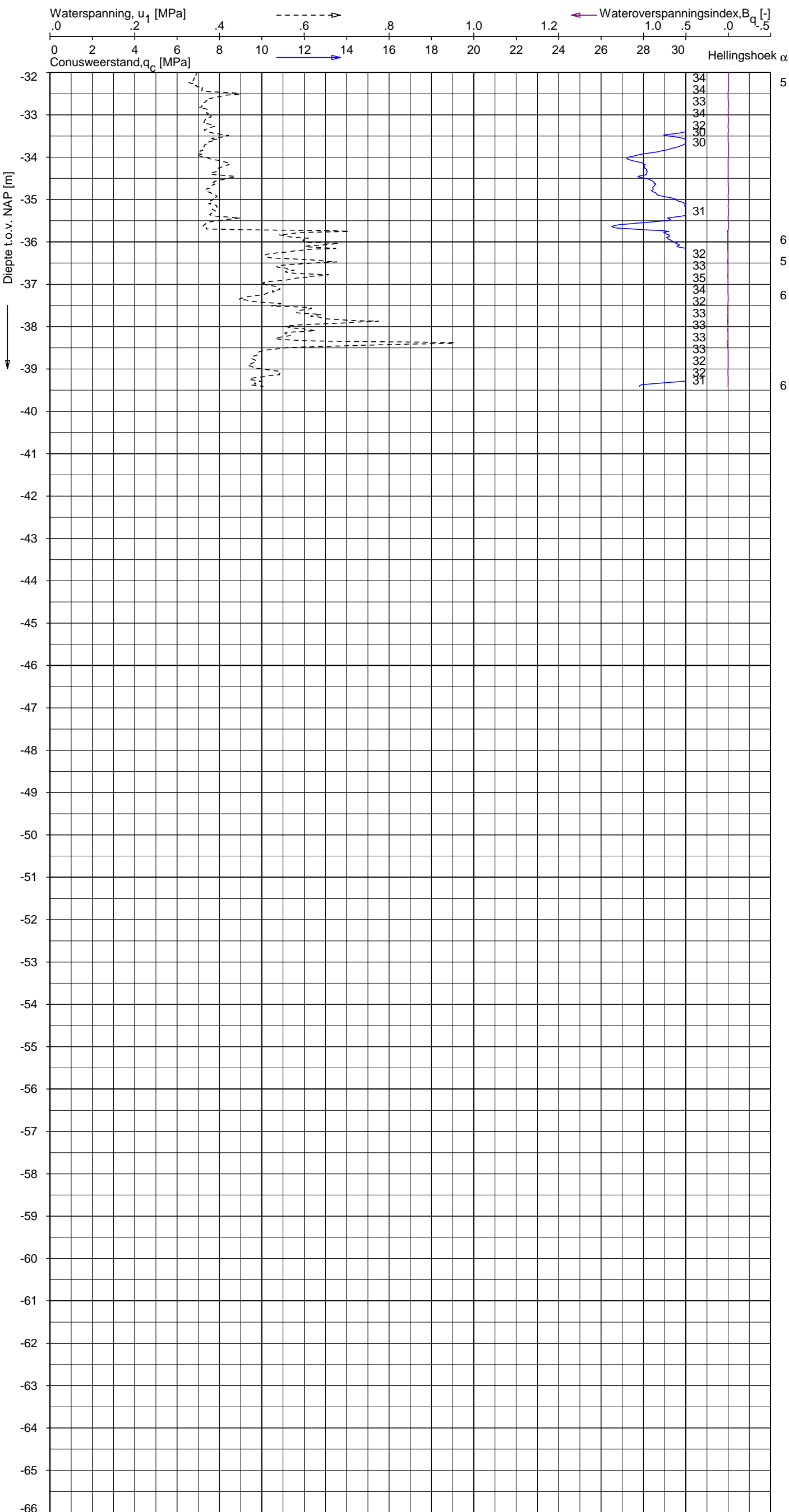
NOORD-WEST 380

Opdr. 6012-0102-000
 Sond. DKMP750-1


UNIPLOT 05.23.nl / QcU1Class-N3.cmd / 2013-11-01 11:25:05

6012-0102-000

DKMP750-1 - 2



Indicatieve bodembeschrijving
 Automatisch gegenereerd uit data van de sondering, geldig onder grondwaterpeil (Robertson 1990, NL corr.)



Opg. : AS/SV d.d. 09-okt-2013 Coord.: X=248506.1 m Y= 602054.1 m Systeem: RD Sondering volgens norm NEN-EN-ISO 22476-1
 Get. : HOFSTEDE d.d. 01-nov-2013 MV = NAP +0.86 m Conus: F7.5CKE2HAW₁/B P1 1701-2502 Toepassingsklasse 3. Test type TE1
 Conustype: $A_c = 1500 \text{ mm}^2$; $A_s = 19956 \text{ mm}^2$



SONDERING MET WATERSPANNINGSMETING

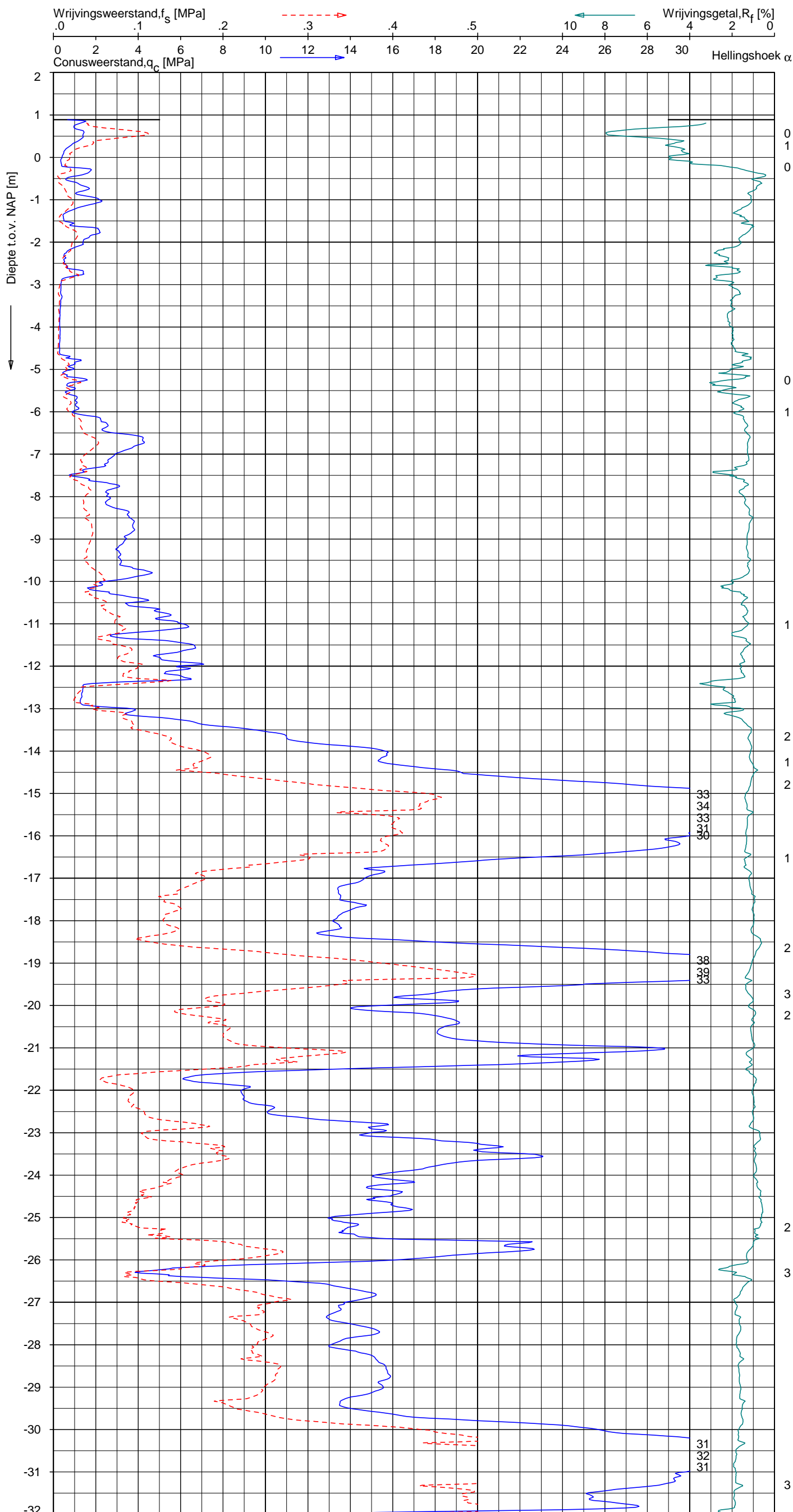
NOORD-WEST 380

Opdr. 6012-0102-000
 Sond. DKMP750-1

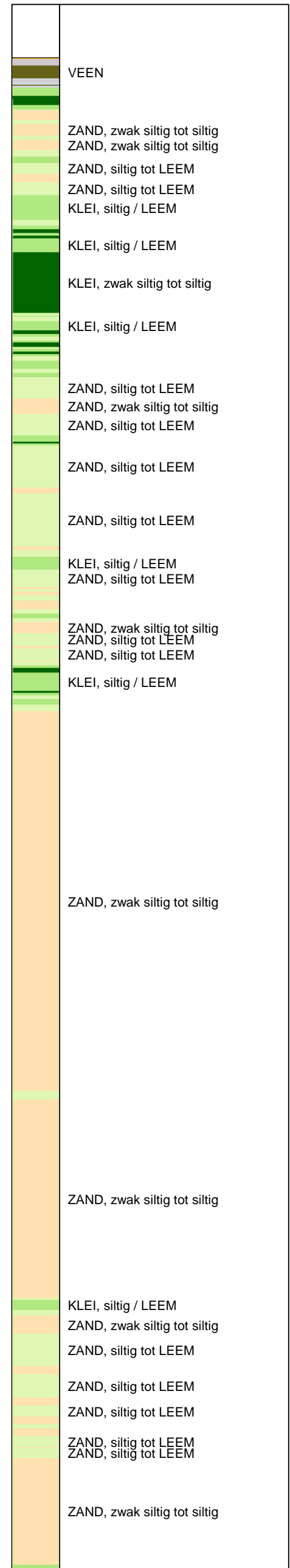
UNIPLOT 05.23.nl / QcfClass-N3.cmd / 2013-11-01 11:22:43

6012-0102-000

DKM750-2 - 1



Indicatieve bodembeschrijving
 Automatisch gegenereerd uit data van de sondering, geldig onder grondwaterpeil (Robertson 1990, NL corr.)



Opg. : AS/SV d.d. 10-okt-2013 Coord.: X=248510.5m Y=602058.2m Systeem: RD Sondering volgens norm NEN-EN-ISO 22476-1
 Get. : HOFSTEDE d.d. 01-nov-2013 MV = NAP +0.89m Conus: F7.5CKE2HA/B 1701-2499 Toepassingsklasse 3. Test type TE1
 Conustype: A_c = 1500mm²; A_s = 19956mm²



SONDERING MET PLAATSELIJKE KLEEFMETING

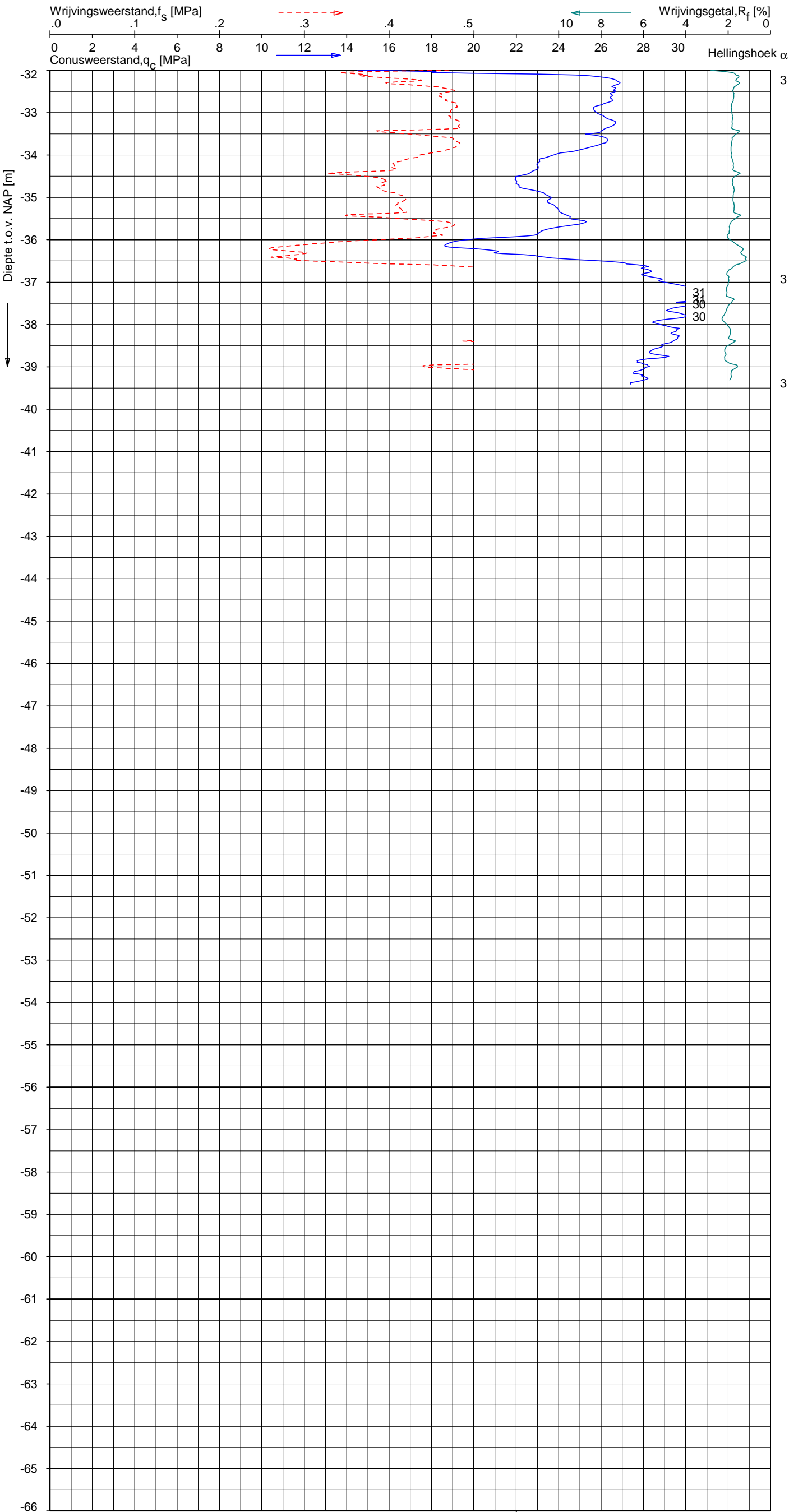
NOORD-WEST 380

Opdr. 6012-0102-000
 Sond. DKM750-2


UNIPLOT 05.23.nl / QcFClass-N3.cmd / 2013-11-01 11:22:43

6012-0102-000

DKM750-2 - 2



Indicatieve bodembeschrijving
 Automatisch gegenereerd uit data van de sondering, geldig onder grondwaterpeil (Robertson 1990, NL corr.)



Opg. : AS/SV d.d. 10-okt-2013 Coord.: X=248510.5m Y=602058.2m Systeem: RD Sondering volgens norm NEN-EN-ISO 22476-1
 Get. : HOFSTEDE d.d. 01-nov-2013 MV = NAP +0.89m Conus: F7.5CKE2HA/B 1701-2499 Toepassingsklasse 3. Test type TE1
 Conustype: $A_c = 1500 \text{ mm}^2$; $A_s = 19956 \text{ mm}^2$



SONDERING MET PLAATSELIJKE KLEEFMETING

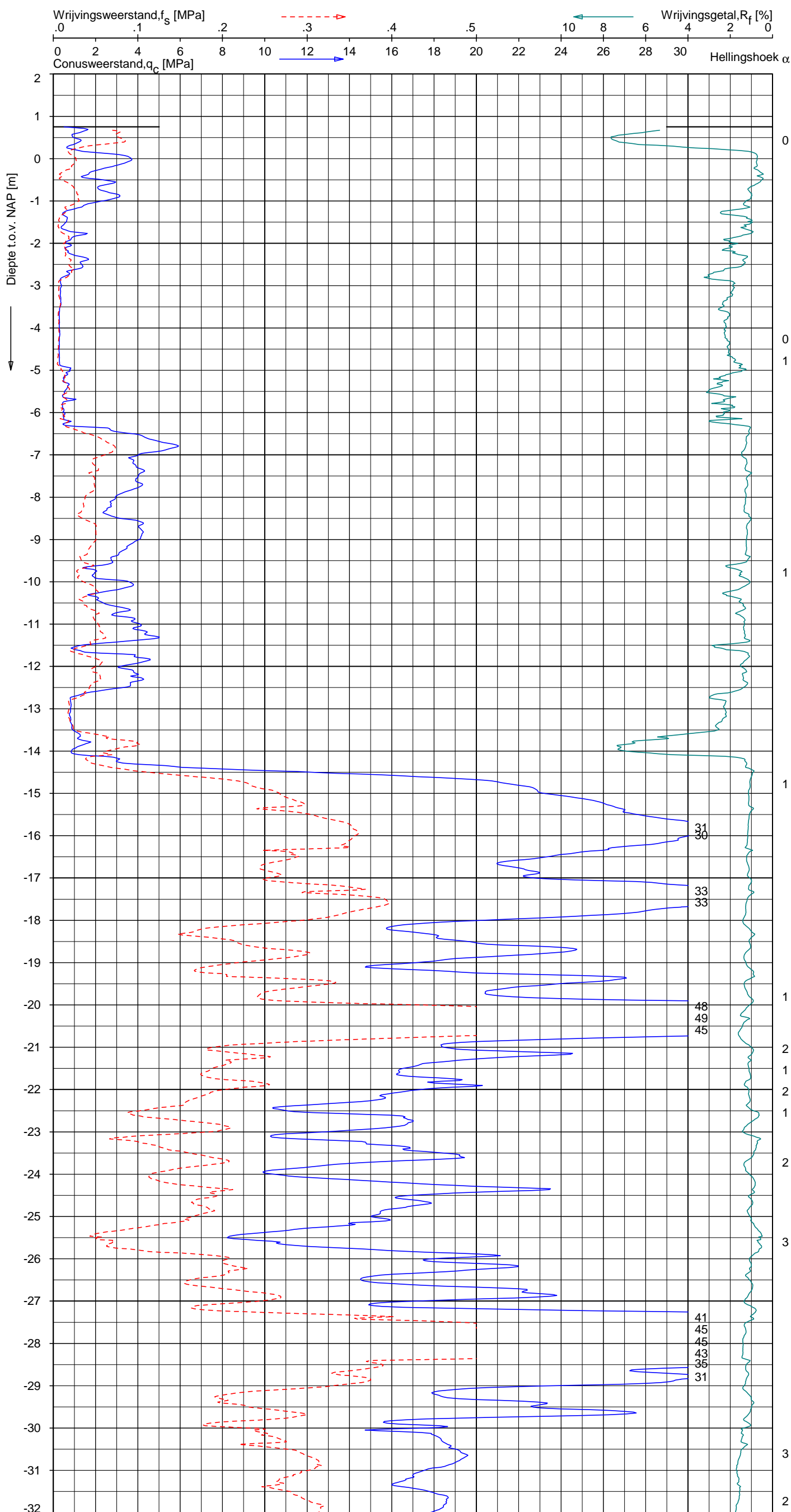
NOORD-WEST 380

Opdr. 6012-0102-000
 Sond. DKM750-2

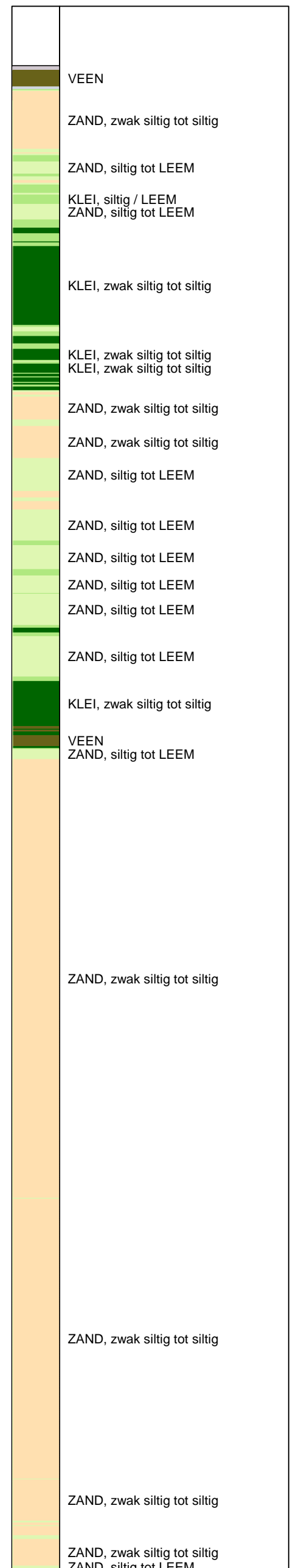
UNIPLOT 05.23.nl / QcfClass-N3.cmd / 2013-11-01 11:22:46

6012-0102-000

DKM750-3 - 1



Indicatieve bodembeschrijving
 Automatisch gegenereerd uit data van de sondering, geldig onder grondwaterpeil (Robertson 1990, NL corr.)



Opg.: AS/SV d.d. 10-okt-2013 Coord.: X=248494.0m Y=602076.2m Systeem: RD Sondering volgens norm NEN-EN-ISO 22476-1
 Get.: HOFSTEDÉ d.d. 01-nov-2013 MV = NAP +0.75m Conus: F7.5CKE2HA/B 1701-2499 Toepassingsklasse 3. Test type TE1
 Conustype: $A_c = 1500 \text{ mm}^2$; $A_s = 19956 \text{ mm}^2$



SONDERING MET PLAATSELIJKE KLEEFMETING

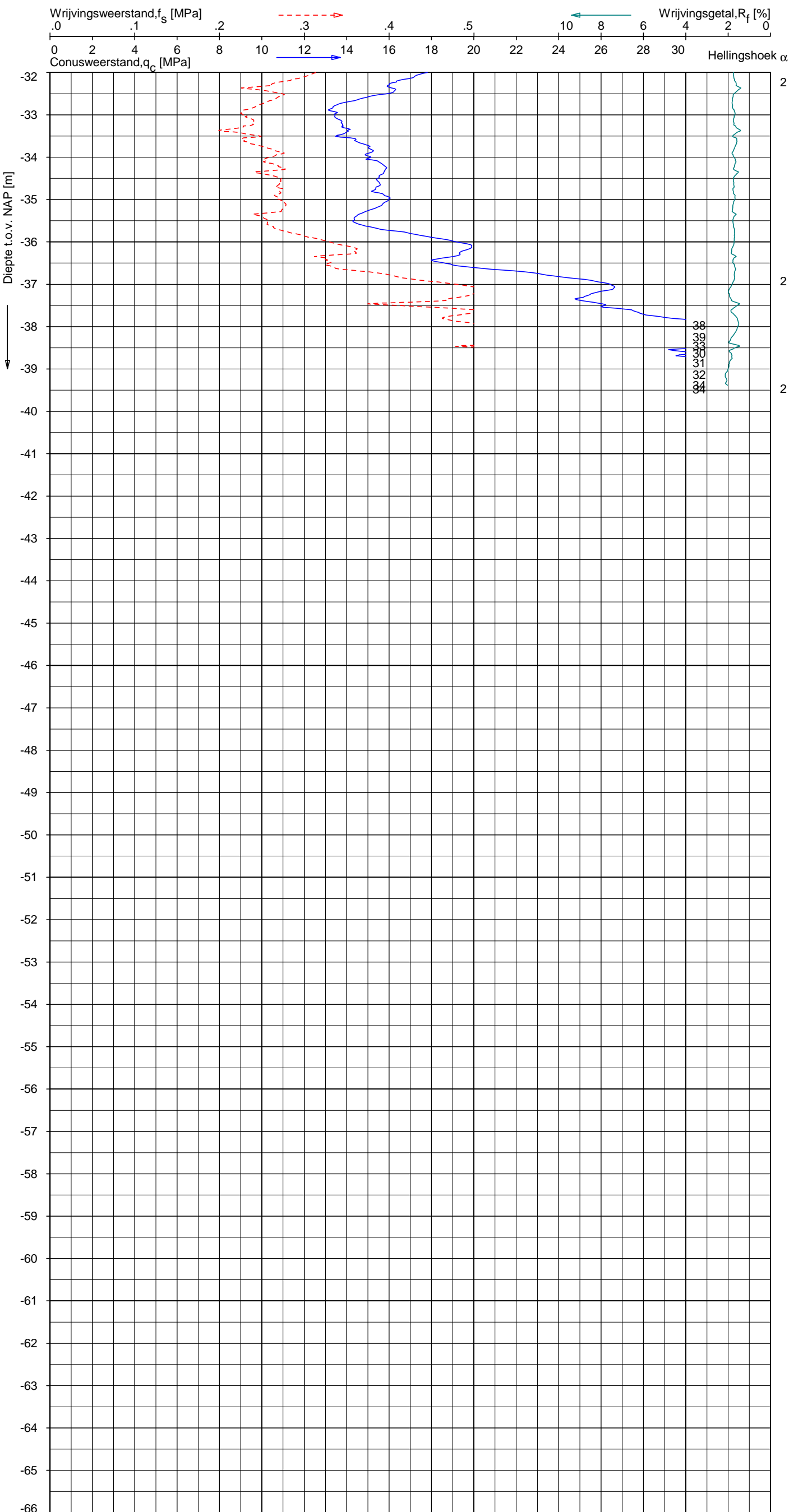
NOORD-WEST 380

Opdr. 6012-0102-000
 Sond. DKM750-3


UNIPLOT 05.23.nl / QcfClass-N3.cmd / 2013-11-01 11:22:47

6012-0102-000

DKM750-3 - 2



Indicatieve bodembeschrijving
 Automatisch gegenereerd uit data van de sondering, geldig onder grondwaterpeil (Robertson 1990, NL corr.)



Opdr.: AS/SV d.d. 10-okt-2013 Coord.: X=248494.0 m Y= 602076.2 m Systeem: RD Sondering volgens norm NEN-EN-ISO 22476-1
 Get.: HOFSTEDE d.d. 01-nov-2013 MV = NAP +0.75 m Conus: F7.5CKE2HA/B 1701-2499 Toepassingsklasse 3. Test type TE1
 Conustype: A_c = 1500 mm²; A_s = 19956 mm²



SONDERING MET PLAATSELIJKE KLEEFMETING

NOORD-WEST 380

Opdr. 6012-0102-000
 Sond. DKM750-3

Opdr. nr.

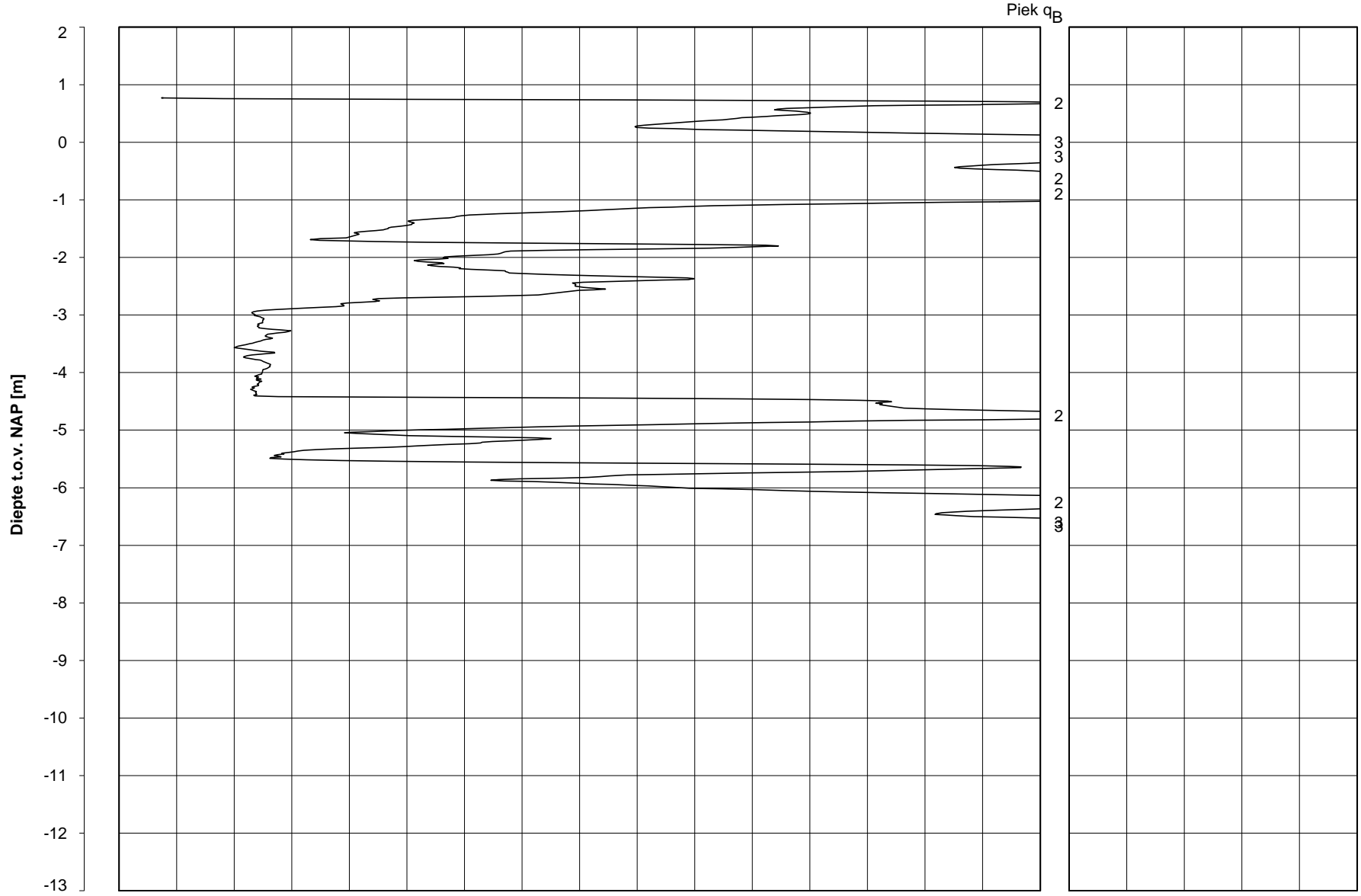
6012-0102-000

Sond. DKMB750-4

Bol Penetratie Weerstand, q_B [MPa]
.0 .1 .2 .3 .4 .5 .6 .7 .8 .9 1.0 1.1 1.2 1.3 1.4 1.5 1.6

Waterspanning, $u_{1,B}$ [MPa]
-.50 -.25 .00 .25 .50 .75

Waterspanning, $u_{2,B}$ [MPa]
Helling α [Gr]



Datum uitvoering : 09-Oct-2013
 Test tov NAP [m] : +0.77
 Coördinaten [m] : X = 248489.6 Y = 602072.1

Sonde Type/Nr. : B-A48F2.5CKE2HA/B
 Bol Basis Opp. [mm²] : 4778


DKMB750-4

BOL SONDERING




NOORD-WEST 380

LEGENDA TERREINPROEVEN EN GRONDSOORTEN

BORINGEN / PEILBUIZEN

	mechanische boring (B)
	handboring (HB)
	niet uitgevoerde boring
	niet uitgevoerde handboring
	boring met peilbuis
	boring met peilbuis, ondiep en diep filter
	boring met peilbuis, ondiep, middeldiep en diep filter
	handboring met peilbuis
	hellingmeterbuis (HMB)
	gedrukte peilbuis (PB) / minifilter (MF)
	boring derden
	boring derden met peilbuis

SONDERINGEN

	diep-/diepzware sondering
	middelzware sondering
	diep-/diepzware sondering met plaatselijke kleefmeting
	middelzware sondering met plaatselijke kleefmeting
	slagsondering
	niet uitgevoerde sondering
	waterspanningsmeter (WSM)
	sondering derden
	sondering derden met plaatselijke kleefmeting

Type sonderingen






M	middelzware sondering
D	diepsondering
DZ	diepzware sondering
S	slagsondering

Toegevoegde metingen

KM	meting van de plaatselijke kleef
P	meting van waterspanning
M	meting van de magnetische veldsterkte
G	meting van de geleidbaarheid
S	meting van de schuifgolfsnelheid (seismische meting)
T	meting van de temperatuur

LEGENDA / TERMINOLOGIE



grind

	Grind, siltig
	Grind, zwak zandig
	Grind, matig zandig
	Grind, sterk zandig
	Grind, uiterst zandig

zand

	Zand, kleilig
	Zand, zwak siltig
	Zand, matig siltig
	Zand, sterk siltig
	Zand, uiterst siltig



veen

	Veen, mineraalarm
	Veen, zwak kleilig
	Veen, sterk kleilig
	Veen, zwak zandig
	Veen, sterk zandig







klei

	Klei, zwak siltig
	Klei, matig siltig
	Klei, sterk siltig
	Klei, uiterst siltig
	Klei, zwak zandig
	Klei, matig zandig
	Klei, sterk zandig

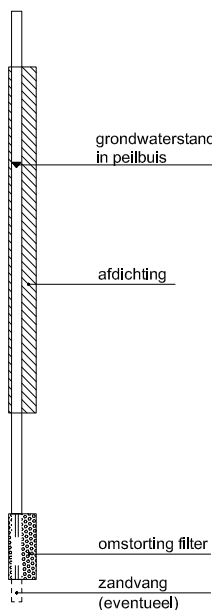
leem

	Leem, zwak zandig
	Leem, sterk zandig



Overige toevoegingen

	zwak humeus
	matig humeus
	sterk humeus
	zwak grindig
	matig grindig
	sterk grindig






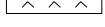
Peilbuis



Monsters

	geroerd monster
	ongeroerd monster

Overig

	gemiddeld hoogste grondwaterstand
	grondwaterstand
	gemiddeld laagste grondwaterstand
	slib
	verharding / kern / asfalt
	puin

CONTINU ELEKTRISCH SONDEREN

Meettechniek

De standaard bij Fugro toegepaste conus is de “elektrische kleefmantelconus”, waarmee de conusweerstand, de plaatselijke wrijvingsweerstand en de helling gelijktijdig worden gemeten. Sinds februari 2013 is de nieuwe norm *NEN-EN-ISO 22476-1:2012/C1:2013 Geotechnisch onderzoek en beproeving - Veldproeven - Deel 1: Elektrische sondering met en zonder waterspanningsmeting* van toepassing als vervanging van NEN 5140, die is terug getrokken. In NEN 9997-1 wordt echter nog wel verwezen naar NEN 5140.

Bij het uitvoeren van een sondering conform *NEN-EN-ISO 22476-1:2012/C1:2013* wordt de puntweerstand gemeten, die moet worden overwonnen om een conus met een tophoek van 60° en een basisoppervlak van 1000 mm^2 met een constante snelheid van ca 20 mm/s in de bodem te drukken. Voor de meting van de wrijvingsweerstand is een mantel met een oppervlak van 15000 mm^2 boven de punt aangebracht. De druk op de conuspunt (conusweerstand in MPa) en de wrijving langs de kleefmantel (plaatselijke wrijvingsweerstand in MPa) worden door rekstroken in de conus continu digitaal gemeten. Volgens *NEN-EN-ISO 22476-1* mag het basisoppervlak van de conus tussen 500 en 2000 mm^2 variëren zonder dat correctiefactoren op de meetresultaten moeten worden toegepast. Fugro sonderingen worden standaard uitgevoerd met een sondeerconus met een basisoppervlak van 1500 mm^2 en een manteloppervlak van 20000 mm^2 .

Veelal wordt gebruik gemaakt van een conus met een korter cilindrisch deel boven de conuspunt dan in *NEN-EN-ISO 22476-1* vermelde 400 mm voor een standaard conus. Het cilindrische deel vanaf de conuspunt van de standaard door Fugro gebruikte conussen een lengte heeft van 230 mm in plaats van de genormeerde lengte. Onderzoek¹⁾ heeft aangetoond, dat de invloed van de lengte van deze conus op het sondeerresultaat verwaarloosbaar is, terwijl met een kortere conus met minder risico een grotere sondeerdiepte kan worden bereikt.

De meetsignalen worden digitaal naar een elektrische meeteenheid gestuurd en samen met de diepte en de tijd opgeslagen. Definitieve verwerking vindt daarna op kantoor plaats, waarbij de gemeten parameters tegen de diepte in grafiekvorm worden uitgewerkt. Door continue registratie van de gemeten conus- en wrijvingsweerstand wordt een nauwkeurig beeld van de gelaagdheid en de vastheid van de bodem verkregen.

Afwijking van de conus met de verticaal worden continu geregistreerd, waarmee bij de uitwerking de diepte wordt gecorrigeerd en zo een onjuiste diepteaanduiding als gevolg van “scheef sonderen” wordt voorkomen.

Interpretatie van de sonderingen met plaatselijke wrijvingsweerstand

Meting van zowel de conusweerstand q_c als de plaatselijke wrijvingsweerstand f_s maakt het mogelijk het wrijvingsgetal R_f te berekenen. Het wrijvingsgetal wordt gedefinieerd als het quotiënt van de plaatselijke wrijving en de op gelijke diepte gemeten conusweerstand in procenten. Hierbij wordt rekening gehouden met laagscheidingen ter hoogte van de mantel.

Het wrijvingsgetal R_f geeft samen met de conusweerstand q_c een goed beeld van de bodemopbouw *beneden* de grondwaterspiegel. In de onderstaande tabel zijn enige kenmerkende waarden van het wrijvingsgetal aangegeven. *Met nadruk dient te worden gesteld dat deze waarden slechts indicatief zijn en getoetst dienen te worden aan boringen of lokale ervaring en uitsluitend gelden voor de cilindrische elektrische conus.*

grondsoort	wrijvingsgetal in %	grondsoort	Wrijvingsgetal in %
Grind, grof zand	0,2 – 0,6	Klei	3,0 – 5,0
Zand	0,6 – 1,2	Potklei	5,0 – 7,0
Silt, leem, löss	1,2 – 4,0	Veen	5,0 – 10,0

In geroerde grond en in grond boven de grondwaterspiegel kunnen grote afwijkingen ten opzichte van de genoemde waarden voorkomen en gelden deze waarden niet.

¹⁾ Lunne en Powell, A comparison of different sized piezocones in UK clays.

CONTINU ELEKTRISCH SONDEREN

Presentatie sondeergegevens

Sonderingen kunnen worden uitgewerkt met interpretatie van het wrijvingsgetal voor identificatie van de bodemlagen. De identificatie van de bodemlagen is dan uitgevoerd volgens Robertson [1990]², die door Fugro is aangepast aan de Nederlandse omstandigheden. Bij deze interpretatie wordt uitgegaan van de genormaliseerde waarden van de conusweerstand nQ_c en wrijvingsgetal nR_f als ingangspanparameters.

De genormaliseerde waarden van de conusweerstand nQ_c en wrijvingsgetal nR_f worden berekend, uit de gemeten wrijvingsweerstand f_s en conusweerstand q_c , indien mogelijk gecorrigeerd voor de waterspanning en de verticale effectieve - en totale grondspanning volgens de onderstaande formules.

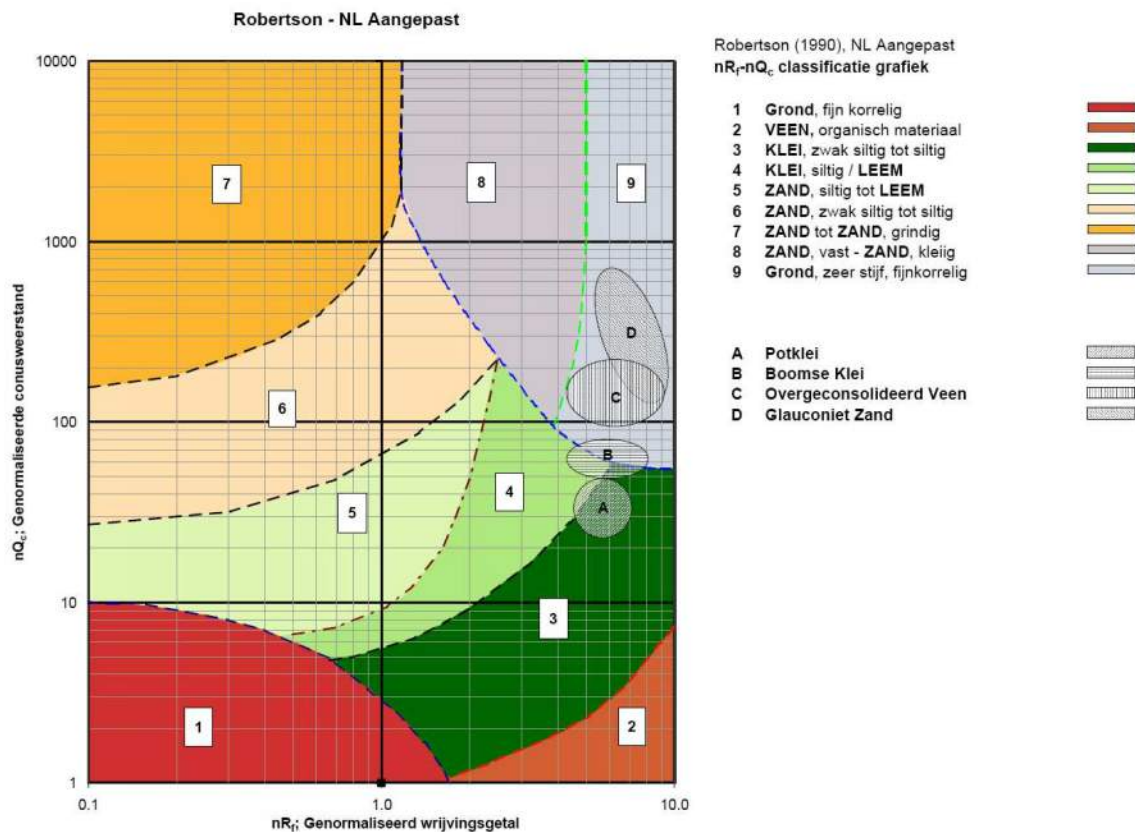
Genormaliseerde conusweerstand:
$$nQ_c = \frac{q_t - \sigma_{v0}}{\sigma'_{v0}}$$

Genormaliseerd wrijvingsgetal:
$$nR_f = \frac{100 \cdot f_s}{q_t - \sigma_{v0}}$$

In geval er geen waterspanning is gemeten, wordt voor q_t de waarde van q_c gebruikt.

Voor de grondsoorten, die specifiek zijn voor de Nederlandse ondergrond condities, zijn in de Bodem Classificatiegrafiek van Robertson [1990] twee aanpassingen gedaan om de Nederlandse situatie beter te beschrijven:

- Gebieden 4 en 5 zijn anders ingedeeld, zodat losgepakte zanden en ondiepe kleilagen beter worden geïnterpreteerd. Deze aanpassingen zijn in onderstaande figuur weergegeven.
- Bovendien is een extra voorwaarde ingebracht om Holocene veenlagen goed te kunnen classificeren. Voor $q_c < 1,5$ MPa en $R_f > 5$ % wordt de grond als veen geïnterpreteerd.



² Robertson, P.K. [1990] "Soil Classification using the cone penetration test". Canadian Geotechnical Journal, 27(1), 151-8²

CONTINU ELEKTRISCH SONDEREN

Voor een aantal specifieke grondtypen, zoals bijvoorbeeld Potklei, Boomse klei, overgeconsolideerd veen en glauconiethoudend zand is tevens het classificatie gebied aangegeven. Deze stemmen niet direct overeen met de benamingen van gebieden 1 tot en met 9.

De identificatie is indicatief en alleen geldig voor lagen onder de grondwaterstand. De resultaten dienen te worden geverifieerd met boringen of geologische informatie. Uitgedroogde cohesieve toplagen geven een te hoge waarde worden voor het wrijvingsgetal, waardoor bijvoorbeeld uitgedroogde kleilagen mogelijk onterecht worden geïnterpreteerd als veenlagen. Ook is de correlatie voor de toplagen minder betrouwbaar vanwege het lage effectieve spanningsniveau in deze lagen.

Andere conustypen

Naast de meting van conusweerstand en plaatselijke wrijving is het mogelijk extra (combinaties van)

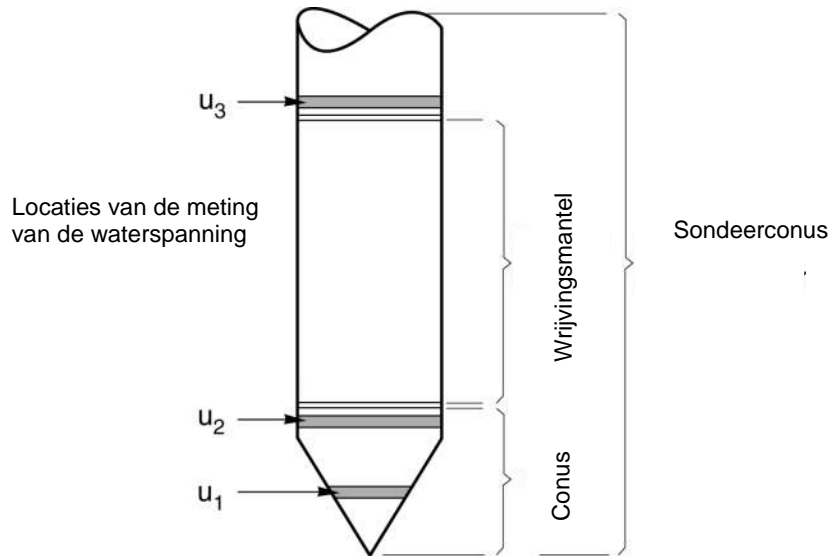
type meting	Meetresultaten	toepassingsmogelijkheden
waterspanning	waterspanning ter plaatse van de punt	registreren waterremmende lagen indicatie stijghoogte grondwater classificatie / gelaagdheid bodem
magnetometer	Magnetische veldsterkte in 3 orthogonale richtingen (X,Y,Z)	Blindganger onderzoek, onderzoek ligging obstakels (stalen leidingen, grondankers), onderzoek paalpunt niveau / schoorstand funderingspalen, onderzoek ligging onderzijde stalen damwanden
geleidbaarheid	elektrische geleiding grond en grondwater	indicatie waterkwaliteit / zoet - zout water grens onderzoek verspreiding verontreiniging
temperatuur	temperatuurmeting op verschillende diepten	warmteoverdracht in de bodem bepaling temperatuurgradiënt
schuifgolfsnelheid (seismisch)	dynamische bodemparameters op verschillende diepten	machiefunderingen, windturbinefunderingen
versnelling	versnellingen op verschillende diepten	heitrillingen / verkeerstrillingen
MIP (membrane interface probe)	verticale verspreiding van vluchtige (gechloreerde) koolwaterstoffen	bestudering zak/drijfslagen en/of verontreinigingen met vluchtige (gechloreerde) koolwaterstoffen
ROST (rapid optical screening tool)	verticale verspreiding van (aromatische) koolwaterstoffen	bestudering zak/drijfslagen en/of verontreinigingen met (aromatische) koolwaterstoffen

metingen uit te voeren. In onderstaand schema zijn enkele mogelijkheden aangegeven. Indien gewenst kan nadere informatie over metingen en toepassingsmogelijkheden worden verschaft.

Waterspanningssonderingen

Naast registratie van conusweerstand en plaatselijke wrijvingsweerstand wordt bij een groot deel van de sonderingen waterspanning geregistreerd. Een waterspanningsconus is voorzien van een ingebouwde druksensor, waarmee de waterdruk tijdens het sonderen wordt gemeten. Een filter voorkomt het contact van grond met de druksensor. De waterdruk kan op drie locaties in de conus worden gemeten waarbij de posities u_1 en u_2 veelvuldig voorkomen. Positie u_3 wordt zelden toegepast. Slechts een kleine hoeveelheid water ($0,2 \text{ mm}^3$) is nodig om een nauwkeurige waterdruk te meten. Het meetbereik kan worden gekozen afhankelijk van de te verwachten wateroverspanning. In stijve kleien kan deze oplopen tot meer dan 3 MPa.

CONTINU ELEKTRISCH SONDEREN



Figuur 1 Principe piëzo-conus

Uitvoeringswijze

Om een juiste meting van de waterspanning te verkrijgen, dient het gehele meetsysteem volledig ontlucht en gevuld te zijn met een weinig samendrukbare vloeistof. Om te voorkomen dat de vloeistof tijdens het sonderen in de onverzadigde lagen boven de grondwaterstand wegvloeit zijn een juiste keuze van vloeistof, het gebruik van een rubber membraam, een goede uitvoering en de poriëngrootte van het filter belangrijk.

Indien het grondwater relatief ondiep aanwezig is, wordt bij voorkeur voorgeboord tot het niveau van de grondwaterspiegel teneinde luchttoetreding te voorkomen. Hiermee wordt ook de kans op beschadiging en in de grond achterblijven van het rubber membraam verkleind.

Interpretatie

De resultaten van de piëzo-sonderingen bestaan uit de gemeten conusweerstand (q_c), de plaatselijke wrijvingsweerstand (f_s), het wrijvingsgetal (R_f), de gemeten waterspanning (u_1 of u_2 respectievelijk in de punt en achter de punt) en de wateroverspanningindex B_q .

De resultaten van de waterspanningsmeting tijdens het sonderen vormen uit grondmechanisch en geohydrologisch oogpunt een belangrijke extra informatiebron voor de interpretatie van de bodemopbouw. Door combinatie van de meting van de conusweerstand en de waterspanning, bij voorkeur samen met de plaatselijke wrijvingsweerstand, wordt optimaal gebruik gemaakt van de sondeertechniek en kan het benodigde aanvullend grondonderzoek efficiënter worden gepland.

Bij de interpretatie speelt met name de wateroverspanning een rol, dat wil zeggen de verhoging van de waterspanning die door het indrukken van de conus ontstaan is.

Dunne cohesieve laagjes in een zandpakket en dunne zandlaagjes in een kleipakket, die in de conusweerstand en de plaatselijke wrijvingsweerstand door uitmiddeling niet of slecht zichtbaar zijn, kunnen goed worden gedetecteerd aan de hand van de water(over)spanningen, die door het sonderen ontstaan. Deze laagjes kunnen van groot belang zijn voor het zettingsgedrag van funderingen en voor de verticale (on)doorlatendheid van de grond.

Verder kunnen met de piëzo-conus, met name via de u_1 -meting, sterk gelaagde structuren van zand en klei onderscheiden worden van homogene lagen hetgeen op basis van conusweerstand en plaatselijke

CONTINU ELEKTRISCH SONDEREN

wrijving in de meeste gevallen niet lukt. Aangetoond is dat het detectievermogen van de u_1 -meting veel hoger is dan van de u_2 -meting.

Wateroverspanningindex B_q

Met de wateroverspanningindex B_q kan een meer nauwkeurige classificatie van de grondsoort worden verkregen. Deze index is de verhouding van de wateroverspanning en de netto conusweerstand q_{net} , zijnde de gemeten conusweerstand q_c gecorrigeerd voor de waterspanning op het netto oppervlak van de sondeerconus, rekeninghoudend met de heersende effectieve verticale spanning op het betreffende niveau. De wateroverspanningindex B_q wordt als volgt berekend:

$$B_q = \beta \cdot (u_1 - u_0) / q_{net} \quad \text{of} \quad B_q = (u_2 - u_0) / q_{net}$$

waarin:

- β = factor voor de verschillende grondsoorten voor omrekening van u_1 naar u_2 ; standaard wordt hiervoor aangehouden 0,8, zijnde normaal geconsolideerde kleien (zie hierna volgende tabel);
- q_{net} = $q_t - \sigma_{v0}$ = netto conusweerstand;
- q_t = $q_c + (1-a) \cdot \{\beta \cdot (u_1 - u_0) + u_0\}$ voor een filter in de conuspunt;
= $q_c + (1-a) \cdot u_2$ voor een filter direct achter de conuspunt;
- σ_{v0} = de verticale grondspanning; standaard wordt hierbij uitgegaan van een gemiddeld volumiek gewicht van de bodemlagen van 14 kN/m^3 en een grondwaterstand op 1 m beneden maaiveld;
- a = netto oppervlakteverhoudingscoëfficiënt van de conus i.v.m. de spleet achter de conuspunt;
- u_1 = de gemeten waterdruk bij een filterplaatsing *in* de punt;
- u_2 = de gemeten waterdruk bij een filterplaatsing *achter* de punt;
- u_0 = de hydrostatische stijghoogte; standaard wordt hiervoor in de berekening een niveau uitgegaan van 1 m beneden maaiveld.

Voor andere grondsoorten zijn de β -factoren in onderstaande tabel gegeven.

Grond gedrag	β -factor
Normaal geconsolideerde klei	0,6 - 0,8
Licht overgeconsolideerde klei	0,5 - 0,7
Sterk overgeconsolideerde klei	0 ¹⁾ - 0,3
Leem samendrukbaar	0,5 - 0,6
Leem, vast en dillatant gedrag	0 ¹⁾ - 0,2
Zand siltig, los gepakt	0,2 - 0,4

¹⁾ Bij meting van de waterspanning achter de conuspunt worden in bepaalde gevallen negatieve waterspanningen gemeten. Deze waarden geven nauwelijks een indicatie van de doorlatendheid, doch alleen over het materiaalgedrag.

Dissipatietest

Het is ook mogelijk het sondeerproces op een bepaalde diepte tijdelijk te stoppen en de afname van de wateroverspanning (dissipatie) als functie van de tijd te registreren. Daarna kan het sondeerproces worden voortgezet.

In doorlatende gronden geeft de dissipatietest een goed beeld van de heersende hydrostatische waterspanning en daarmee van de stijghoogte. Het betreft slechts een indicatie aangezien de meetnauwkeurigheid beperkt is. Door het uitvoeren van meerdere metingen in een grondlaag en de gemiddelde waarde van de stijghoogte te bepalen kan een beduidend hogere nauwkeurigheid worden behaald. Ervaring leert dat de onnauwkeurigheid circa 0,5 m bedraagt.

Voor een meer nauwkeurige bepaling en de optredende fluctuaties zijn peilbuismetingen over een langere waarnemingsperiode nodig, afhankelijk van het doel.

In slecht doorlatende, cohesieve lagen kan met behulp van de dissipatietest een indicatie van de consolidatiecoëfficiënt en daarmee van de verticale (on)doorlatendheid worden verkregen. Hierbij dient

CONTINU ELEKTRISCH SONDEREN

de dissipatietest te worden voortgezet totdat de wateroverspanning tenminste met 50 % is afgenomen. In de praktijk komt dat overeen met circa 1/2 uur à 3/4 uur.

Uit berekeningen en kwalitatieve vergelijking van de metingen wordt inzicht verkregen in het consolidatiegedrag van de grond.

Voor het vaststellen van de heersende hydrostatische waterspanning in kleilagen is de dissipatietest in de meeste gevallen weinig geschikt, vanwege de benodigde lange aanpassingstijd en de onnauwkeurigheid.

Klassenindeling EN-ISO 22476-1

Voorafgaand aan de uitvoering diende een keuze te worden gemaakt binnen welke kwaliteitsklasse met bijbehorende toelaatbare meetonzekerheid het werk minimaal uitgevoerd moet worden. De klassenindeling heeft voornamelijk betrekking op de nauwkeurigheid van de gemeten parameters.

Door invoering van de Eurocode is op Europees niveau de internationale sondeernorm EN-ISO 22476-1 "Electrical cone and piezocone testing" ontwikkeld, welke de oorspronkelijke NEN 5140 heeft vervangen. De nieuwe elektrische sondeernorm **EN-ISO 22476-1** is in opzet vergelijkbaar met de oude Nederlandse norm NEN 5140 voor elektrische sonderingen. Een verschil tussen norm **EN-ISO 22476-1** met NEN 5140 is dat in de nieuwe norm de nauwkeurigheid van de meetresultaten wordt gekoppeld aan het toepassingsgebied met bijbehorend bodemkenmerken / geschiktheid voor interpretatie en afleiding van bodemparameters. Verder is de meting van de waterspanning genormeerd.

In de Europese tabel van sondeerclassen worden de sondeerclassen ingedeeld naar de toepassing van de sondering, zie onderstaande tabel.

CONTINU ELEKTRISCH SONDEREN**Toepassing klassen volgens NEN-EN-ISO 22476-1:2012**

Toepassing Klasse	Test type	Gemeten parameter	Toegestane minimum nauwkeurigheid ^a	Maximum lengte tussen metingen	Gebruik	
					Grondsoort ^b	Interpretatie ^c
1	TE 2	Conus weerstand Mantel wrijving Waterspanning Helling Sondeerlengte	35 kPa of 5 % 5 kPa of 10 % 10kPa of 2 % 2° 0,1 m of 1%	20 mm	A	G, H
2	TE1 TE2	Conus weerstand Mantel wrijving Waterspanning Helling Sondeerlengte	100 kPa of 5 % 15 kPa of 15 % 25 kPa of 3 % 2° 0,1 m of 1 %	20 mm	A B C D	G, H* G, H G, H G, H
3	TE1 TE2	Conus weerstand Mantel wrijving Waterspanning ^d Helling Sondeerlengte	200 kPa of 5 % 25 kPa of 15 % 50 kPa of 5 % 5° 0,2 m of 2 %	50 mm	A B C D	G G, H* G, H G, H
4	TE1	Conus weerstand Mantel wrijving Sondeerlengte	500 kPa of 5 % 50 kPa of 20 % 0,2 m of 1 %	50 mm	A B C D	G* G* G* G*
NOOT 1 Richtlijnen voor gebruik van Tabel 2 zijn gegeven in bijlage F.						
NOOT 2 Voor uiterst slappe gronden maken soms nog hogere nauwkeurigheden noodzakelijk.						
^a De toegestane minimum nauwkeurigheid van de gemeten parameters is de grootste van de twee genoemde. De relatieve nauwkeurigheid geldt voor de gemeten waarde en niet voor het meetbereik. ^b Volgens ISO 14688-2: A Homogene gronden bestaande uit zeer slappe tot stijve kleien (en silt) ($q_c < 3$ MPa) B Gemengde bodemprofielen met slappe tot stijve kleien ($q_c \leq 3$ MPa) en matig vaste tot vaste zanden (conusweerstand $5 \text{ MPa} \leq q_c < 10 \text{ MPa}$) C Gemengde bodemprofielen met stijve kleien (conusweerstand $1,5 \text{ MPa} \leq q_c < 3 \text{ MPa}$) en zeer dichte zanden ($q_c > 20 \text{ MPa}$) D Zeer stijve tot harde kleien ($q_c \geq 3 \text{ MPa}$) en zeer vaste grove gronden ($q_c \geq 20 \text{ MPa}$) ^c G vaststelling bodemprofiel en bepaling van grondsoort met een laag niveau van onzekerheid G* indicatieve vaststelling bodemprofiel en bepaling van grondsoort met een hoog niveau van onzekerheid H interpretatie met betrekking tot ontwerp met een laag niveau van onzekerheid H* interpretatie met betrekking tot ontwerp met een hoog niveau van onzekerheid ^d Waterspanning kan alleen worden gemeten als TE2 wordt toegepast.						

Voor projecten, waarbij parameters op basis van Tabel 2.b NEN 9997-1 worden afgeleid, is een hoge nauwkeurigheidsklasse gewenst. Het is echter in een bodemgesteldheid met zowel zeer slappe grondlagen als zeer vaste zandlagen met hoge conusweerstand onmogelijk om aan de eisen van toepassing klasse 1 voldoen zoals ook blijkt uit de bovenstaande tabel. Het bij Fugro gehanteerde

CONTINU ELEKTRISCH SONDEREN

meetsysteem voor sonderen is bijzonder nauwkeurig door toepassing van digitale conussen, strikte kwaliteitscontroles en calibraties. In de praktijk is gebleken dat standaard Fugro sonderingen in de nieuwe norm tenminste in toepassingsklasse 3 vallen en voor een groot deel binnen klasse 2. Sonderingen volgens toepassingsklasse 3 in de nieuwe norm zijn vergelijkbaar met sonderingen volgens klasse 2 van de oude NEN 5140.

Toepassingklasse 1 sonderingen kunnen alleen met speciale gevoelige conussen met een beperkt meetbereik en een kleibodemprofiel met $q_c < 3$ MPa worden bereikt. In bodemprofielen waarin zowel zeer slappe lagen als zeer vaste lagen voorkomen kan de hoogste meetnauwkeurigheid van klasse 1 enigszins worden benaderd door aanvullende maatregelen en procedures. Toepassingklasse 2 sonderingen kunnen in bodemprofielen, waarin zowel zeer slappe lagen als zeer vaste lagen voorkomen, alleen worden verkregen door toepassing van digitale conussen met regelmatige calibraties, aanvullende uitvoeringsmaatregelen en kwaliteitscontroles. Toepassingklasse 1 is in deze bodem niet haalbaar. De enige praktische indicatie over de bereikte sondeerklasse is controle van calibraties en 0-puntsverlopen tussen het begin en eind van de sondering.

In de praktijk komt het af en toe voor dat sonderingen worden uitgevoerd, waarbij door de opdrachtgever is aangegeven dat de maaiveldhoogte niet ten opzichte van een vast referentiepeil (NAP) behoeft te worden vastgelegd. Deze sonderingen voldoen derhalve op dit punt niet aan **EN-ISO 22476-1**.

Klassenindeling NEN 5140

De norm NEN 5140 ging uit van vier kwaliteitsklassen. Voorafgaand aan de uitvoering diende een keuze te worden gemaakt binnen welke kwaliteitsklasse met bijbehorende toelaatbare meetonzekerheid het werk minimaal uitgevoerd moet worden. De klassenindeling heeft voornamelijk betrekking op de nauwkeurigheid van de gemeten conusweerstand, plaatselijke wrijvingsweerstand en diepte, zoals blijkt uit de onderstaande tabel.

klasse	Meetgrootheid	toelaatbare meetonzekerheid	meetinterval
1	Conusweerstand	0,05 MPa of 3%	20 mm
	Plaatselijke wrijvingsweerstand	0,01 MPa of 10%	
	Helling	2°	
	Sondeerdiepte	0,2 m of 1 %	
2	Conusweerstand	0,25 MPa of 5%	50 mm
	Plaatselijke wrijvingsweerstand	0,05 MPa of 15%	
	Helling	2°	
	Sondeerdiepte	0,2 m of 2 %	
3	Conusweerstand	0,5 MPa of 5%	100 mm
	Plaatselijke wrijvingsweerstand	0,05 MPa of 20%	
	Helling	5°	
	Sondeerdiepte	0,2 m of 2 %	
4	Conusweerstand	0,5 MPa of 5%	100 mm
	Plaatselijke wrijvingsweerstand	0,05 MPa of 20%	
	Sondeerlengte	0,1 m of 1%	

Opmerking: De toelaatbare meetonzekerheid is de grotere waarde van de absolute meetonzekerheid en de relatieve meetonzekerheid. De relatieve meetonzekerheid geldt voor de meetwaarde en niet voor het meetbereik.

Vergelijking van de gespecificeerde nauwkeurigheden van de NEN 5140 en NEN-EN-ISO 22476-1 laat zien dat de nauwkeurigheid van de meest in NL gehanteerde sondeerklasse 2 volgens NEN 5140 iets hoger ligt dan die van de toepassingklasse 3 volgens de ISO norm.

5 Milieuhygiënisch onderzoek (verkennend bodemonderzoek)

Verantwoording

Titel: Milieuhygiënisch onderzoek: Project: Noord – West 380 kV
Deelgebied: 1
Mastnummer: 750

Projectnummer: B02032.000377.001

Referentienummer: T206878

Revisie: 1.0

Datum: 19 december 2014

Auteur(s): J.Ritsma

Gecontroleerd door: C.W.F. Jansonius



Paraaf gecontroleerd:

Goedgekeurd door: J. Assink



Paraaf goedgekeurd:

Contact: TenneT380kVnw@arcadis.nl



INHOUDSOPGAVE

5.1. Inleiding

5.2. Vooronderzoek

5.3. Veld- en laboratoriumonderzoek

5.4. Resultaten veldonderzoek

5.5. Resultaten laboratoriumonderzoek

5.6. Evaluatie

5.7. Bijlagen H5

Bijlage 5-1: Tekening met situering boringen en peilbuis

Bijlage 5-2: Analysecertificaten

Bijlage 5-3: Toetsing analyseresultaten

Bijlage 5-4: Toetsingskader

Bijlage 5-5: Kwaliteitsborging

Bijlage 5-6: Veldwerkverklaring

5.1 Inleiding

5.1.1 Algemeen

De strategie voor de uitvoering van het verkennend bodemonderzoek voor de landbodem is gebaseerd op de NEN 5740, Bodem – Landbodem - Strategie voor het uitvoeren van verkennend bodemonderzoek – Onderzoek naar de milieuhygiënische kwaliteit van de bodem, uitgegeven door het Nederlands Normalisatie Instituut (NNI) januari 2009.

5.1.2 Aanleiding en doelstelling

De aanleiding voor het uitvoeren van het verkennend bodemonderzoek is een bodemingreep. In verband hiermee is inzicht in de milieuhygiënische kwaliteit van de bodem (grond en grondwater) noodzakelijk.

De doelstelling van het onderzoek is het vaststellen van de milieuhygiënische bodemkwaliteit van de onderzoekslocatie. Het verkennend bodemonderzoek is bedoeld om aan te tonen of er mogelijk sprake is van verontreinigde grond.

5.1.3 Kwaliteitsborging en onafhankelijkheid

Voor informatie omtrent kwaliteitsborging, zie bijlage 5-5.

Voor de onafhankelijkheidsverklaring van de milieudeskundigen, zie bijlage 5-6.

5.1.4 Opbouw van het rapport

In het voorliggende rapport komen de volgende aspecten aan de orde:

- De resultaten van het vooronderzoek (paragraaf 5.2);
- De uitgevoerde veld- en laboratoriumwerkzaamheden (paragraaf 5.3);
- De resultaten van het veldonderzoek (paragraaf 5.4);
- De resultaten van het laboratoriumonderzoek en de interpretatie (paragraaf 5.5);
- Een evaluatie van de onderzoeksresultaten, toetsing van de gekozen onderzoekshypothese en conclusies en aanbevelingen (paragraaf 5.6).

De bijbehorende tekeningen, boorprofielen en analysecertificaten zijn als bijlage opgenomen.

5.2 Vooronderzoek

5.2.1 Algemeen

In deze paragraaf worden de resultaten van het vooronderzoek besproken. Dit resulteert in een hypothese over de mate van verdenking ten aanzien van bodemverontreiniging op de locatie.

Het vooronderzoek is uitgevoerd conform de NEN 5717 en 5725 met uitzondering van de financieel/juridische aspecten. De resultaten van het vooronderzoek zijn in de volgende paragrafen weergegeven.

5.2.2 Locatiegegevens

Voor gedetailleerde informatie van de locatie wordt verwezen naar hoofdstuk 1.

5.2.3 Geraadpleegde bronnen

Bij het verzamelen van de historische gegevens zijn verschillende bronnen geraadpleegd. In tabel 5.2.1 zijn de bronnen vermeld. Bij elke bron is een toelichting opgenomen. In paragraaf 5.2.4 zijn de resultaten van het vooronderzoek toegelicht.

Tabel 5.2.1: Overzicht geraadpleegde bronnen tijdens vooronderzoek

Bron	Korte toelichting
Provincie Groningen	Bodeminformatie van de provincie: http://geoservices.provinciegroningen.nl/Flamingo/Kaarten/bodeminformatie/
Waterschap Noorderzijlvest	Telefonisch contact dhr. Bakker en dhr. Van der Klok, 13 – 14 sept 2012
Overige bronnen (archieven)	Indien bovengenoemde bronnen hiertoe aanleiding geven, zijn de archiefbezoeken uitgevoerd om aanvullende informatie te verkrijgen

5.2.4 Resultaten dossieronderzoek

Uit de beschikbare gegevens, verkregen uit bovengenoemde bronnen (tabel 5.2.1), blijkt dat ter plaatse van de mastvoet geen (water-)bodemverontreiniging wordt verwacht. De aangetroffen informatie gaf geen aanleiding tot het uitvoeren van aanvullend (archief)onderzoek. De locatie kan derhalve beschouwd worden als onverdacht.

5.2.5 Resultaten terreininspectie

De terreininspectie is uitgevoerd door Jan Uitham op 5-12-2013. Tijdens de terreininspectie zijn de volgende onderdelen aan de orde gekomen:

- Huidig terreingebruik;
- Verhardingen en vloeren;
- Boven- en ondergrondse tanks (en vul- en ontluchtingspunten), stookplaatsen, (half)verhardingslagen, ophogingen, storthopen, dempingen en ontgravingen;
- Mogelijke asbestverdenking;
- Mogelijk gesprek met eigenaar en de resultaten hiervan.

Tijdens de terreininspectie zijn geen bijzonderheden aangetroffen.

Er zijn bij de milieukundige werkzaamheden en inspecties geen bijzonderheden waargenomen m.b.t. drainage (geen volledige drainage-inspectie uitgevoerd).

5.2.6 Bodemopbouw en geohydrologie

De regionale bodemopbouw is weergegeven in onderstaande tabel 5.2.2. De gegevens uit deze tabel zijn ontleend aan www.dinoloket.nl aangevuld met de lokale locatie specifieke gegevens zoals naar voren komt uit de sonderingen uitgevoerd in het kader van het geotechnische onderzoek (zie hoofdstuk 4) en de handboringen voor het cultuurtechnisch onderzoek (zie hoofdstuk 2).

Tabel 5.2.2: Regionale bodemopbouw

Globale diepte (m NAP)	Samenstelling	Geohydrologische eenheid	Formatie
0,81 tot -6,3	klei, uiterst fijn zand	deklaag	Naaldwijk
-6,3 tot -12,5	zand	watervoerende laag	Naaldwijk
-12,5 tot -14	klei	slechtdoorlatende laag	Naaldwijk
-14 tot -40	klei en zand	slechtdoorlatende laag	Peelo

Oppervlaktewaterpeilen

Het peil van het rond de mastlocatie gelegen oppervlaktewater is niet gemeten.

Freatisch grondwater

De Gemiddeld Hoogste Grondwaterstand (GHG) en Gemiddeld Laagste Grondwaterstand (GLG) geeft de grondwaterstandsfluctuatie zone aan. Deze kunnen in het veld terug te vinden zijn als hydromorfe profielkenmerken. Op basis van de hydromorfe profielkenmerken in boringen op de locatie is een gemiddelde GHG af te leiden van 0,71 m -mv en de GLG op 1,40 m -mv. Bij een maaiveldniveau van 0,81 m NAP komt dit overeen met een GHG van 0,10 m NAP en een GLG van -0,59 m NAP.

De in peilbuis 75001-1 met filterdiepte 1,5 tot 2,5 m -mv tijdens de veldwerkzaamheden opgenomen freatische stijghoogte is weergegeven in onderstaande tabel. De waarden ten opzichte van maaiveld zijn met de maaiveldhoogte van 0,89 m NAP bij de peilbuis (in het rapport afgerond op twee decimalen) vertaald naar een waarde ten opzichte van NAP.

Tabel 5.2.3: Ondiepe stijghoogte peilbuis 75001-1

Datum	Stijghoogte (m -mv)	Stijghoogte (m NAP)
05-12-2013	0,90	-0,01
12-12-2013	1,28	-0,39

De locatie is niet gelegen in een waterwingebied of boringsvrije zone.

5.2.7 Resultaten voorgaande bodemonderzoeken

Er zijn geen bodemonderzoeken bekend die zijn uitgevoerd op deze locatie, of de informatie over de bodemonderzoeken resulteert niet in een gewijzigde onderzoekshypothese of -strategie.

5.2.8 Opstelling onderzoekshypothese en onderzoeksstrategie

Conform de aanpak van de NEN 5740 dient, op basis van de resultaten van het vooronderzoek een onderzoekshypothese te worden vastgesteld. De hypothese geeft het volgende aan:

- Of de bodem naar verwachting wel of niet verontreinigd is;
- De aard van de verontreinigende stoffen;
- De plaats van voorkomen van de verontreinigende stoffen;
- Of de stoffen worden verwacht in grond en/of grondwater.

De onderzoekshypothese en onderzoeksstrategie voor het verkennend bodemonderzoek is onverdacht (ONV).

In paragraaf 5.3 is de onderzoeksstrategie (boringen, peilbuizen en analyses) uitgewerkt in de vorm van een onderzoeksinspanning (veldwerk en laboratorium).

5.3 Veld- en laboratoriumonderzoek

5.3.1 Veldonderzoek

Het veldonderzoek is verricht op 5-12-2013 volgens de geldende richtlijnen. Het veldwerk heeft bestaan uit de volgende werkzaamheden:

- Het uitvoeren van een terreininspectie;
- Het uitvoeren van 6 handboringen;
- Het zintuiglijk beoordelen van het bij de boringen vrijkomende bodemmateriaal op bodemkundige eigenschappen en op eventueel aanwezige verontreinigingskenmerken, inclusief eventuele asbestverdachte materialen;
- Het nemen van monsters van het bij de boringen vrijkomende bodemmateriaal. De monstertrajecten zijn weergegeven aan de rechterzijde van de boorprofielen in bijlage 1-1;
- Het plaatsen van een peilbuis met een filterlengte van 1,0 m in een van de diepere boorgaten en opnemen grondwaterstand;
- Het doorpompen van de peilbuis direct na plaatsing hiervan.

Onderstaande werkzaamheden zijn op 12-12-2013 verricht:

- Het opnemen van de grondwaterstand in de peilbuis;
- Het verrichten van veldmetingen: bepalen van de zuurgraad (pH) en het elektrisch geleidingsvermogen (Ec) van het grondwater;
- Het nemen van grondwatermonsters uit de peilbuis.

5.3.2 Laboratoriumonderzoek

Een overzicht van het aantal en van de verrichte laboratoriumanalyses is weergegeven in tabel 5.3.1 en 5.3.2.

Tabel 5.3.1: Overzicht veld- en laboratoriumonderzoek verkennend bodemonderzoek

Onderzoeks-Strategie	Aantal boringen en peilbuizen			Aantal en soort analyses			
	0,5 m -mv	4,0 m -mv	6,0 m -mv met peilbuis	Grond		Grondwater	
ONV	4	1	1	2	Standaardpakket grond incl. lutum en organische stof	1	Standaardpakket grondwater

* In de boorprofielen zijn nog 2 boringen opgenomen (boring 75007 en 75008). Deze boringen maken geen deel uit van het milieukundig bodemonderzoek, maar horen bij het civieltechnische en geohydrologisch onderzoek.

Voor de toegepaste methoden bij het laboratoriumonderzoek wordt verwezen naar bijlage 5-2.

5.3.3 Afwijkingen van de onderzoeksstrategie
Er zijn geen afwijkingen geweest van de onderzoeksstrategie.

5.4 Resultaten veldonderzoek

5.4.1 Bodemopbouw en grondwatergegevens

De resultaten van de bodemkundige beoordeling van de boringen zijn in bijlage 1-1 in de vorm van boorprofielen weergegeven. Op basis van deze boorprofielen kan de bodemopbouw als volgt worden beschreven.

- Vanaf maaiveld tot circa 0,75 à 1,0 m -mv bevindt zich klei;
- Vanaf 0,75 à 1,0 m -mv tot 2,0 à 2,3 m -mv bevindt zich zeer fijn zand;
- Vanaf 2,0 à 2,3 m -mv tot 6,0 m -mv (is maximale boordiepte) is klei aangetroffen.

In onderstaande tabel zijn de resultaten van de veldmetingen van het grondwater weergegeven.

Tabel 5.4.1: Resultaten veldmetingen grondwater

Peilbuis	Filterstelling (m -mv)	Grondwaterstand (m -mv)	pH (-)	Ec (µS/cm)
75001	1,5 – 2,5	1,28	7,3	980

5.4.2 Zintuiglijke waarnemingen

Tijdens het veldwerk zijn er zintuiglijk geen waarnemingen gedaan die duiden op een verontreiniging.

5.4.3 Monsterselectie

De selectie van de te analyseren grondmonsters, zoals genoemd in onderstaande tabel, heeft plaatsgevonden op basis van de in de voorgaande paragrafen genoemde resultaten van het veldonderzoek.

De monsters zijn dusdanig geselecteerd dat, na uitvoering van de analyses, een zo representatief mogelijk beeld verkregen wordt van de milieuhygiënische kwaliteit van boven- en ondergrond. Voor de situering van de boringen en peilbuis wordt verwezen naar bijlage 5-1.

Tabel 5.4.2: Monsterselectie

Monstercode	Monstertraject (m -mv)	Boringnummers	Analysepakket
MMbg01	0,0 – 0,2	75001-1, 75002-1, 75003-1, 75004-1, 75005-1, 75006-1.	Standaardpakket grond incl. lutum en organische stof
MMog01	0,2 – 1,0	75001-2, 75001-3, 75002-2, 75002-3,	Standaardpakket grond incl. lutum en organische stof

5.5 Resultaten laboratoriumonderzoek

5.5.1 Analyseresultaten

De analysecertificaten met de resultaten van het laboratoriumonderzoek en een toelichting op de toegepaste analysemethoden zijn weergegeven in bijlage 5-2. In bijlage 5-3 zijn de getoetste analyseresultaten weergegeven.

5.5.2 Toetsingskader

Zie bijlage 5-4.

5.5.3 Overschrijdingen

Uit de toetsing van de gemeten waarden blijkt dat in geen van de onderzochte monsters gehalten boven de toetsingswaarden zijn aangetroffen. Deze overschrijdingen zijn weergegeven in tabel 5.5.1 en 5.5.2 (grond), tabel 5.5.3 (grondwater).

Tabel 5.5.1: Overschrijdingen van de toetsingswaarden grondmonsters (Circulaire bodemsanering)

Monster	Monstertraject (m -mv)	Boringnummers	Mate van verontreiniging		
			> AW	>T	> I
MMbg01	0,0 – 0,2	75001-1, 75002-1, 75003-1, 75004-1, 75005-1, 75006-1.	-	-	-
MMog01	0,2 – 1,0	75001-2, 75001-3, 75002-2, 75002-3,	-	-	-

> AW : overschrijding van de Achtergrondwaarde

> T : overschrijding van de Tussenwaarde

> I : overschrijding van de Interventiewaarde

- : geen overschrijding

Tabel 5.5.2: Overschrijdingen van de toetsingswaarden grondmonsters (Besluit bodemkwaliteit)

Monster	Monstertraject (m -mv)	Boringnummers	Bodemkwaliteitsklasse generiek beleid			Oordeel*
			> AW	> MWw	>MWi	
MMbg01	0,0 – 0,2	75001-1, 75002-1, 75003-1, 75004-1, 75005-1, 75006-1.	-	-	-	Achtergrondwaarde
MMog01	0,2 – 1,0	75001-2, 75001-3, 75002-2, 75002-3,	-	-	-	Achtergrondwaarde

> AW : overschrijding van de Achtergrondwaarde

> MWw : overschrijding van de maximale waarde Wonen

> MWi : overschrijding van de maximale waarde Industrie

- : geen overschrijding

* : het betreft hier een indicatief oordeel van de af te voeren grond

Tabel 5.5.3: Overschrijdingen van toetsingswaarden grondwatermonsters (Circulaire bodemsanering)

Peilbuis	Filterstelling (m -mv)	Mate van verontreiniging		
		> S	> T	> I
75001	1,5 – 2,5	-	-	-

> S : overschrijding van de Streefwaarde

> T : overschrijding van de Tussenwaarde

> I : overschrijding van de Interventiewaarde

- : geen overschrijding

Conclusie

In zowel de boven als ondergrond zijn geen verontreinigingen aangetroffen.

In het grondwater zijn geen van de geanalyseerde parameters aangetoond in een concentratie boven de streefwaarde.

5.6 Evaluatie

5.6.1 Algemeen

In dit hoofdstuk vindt de evaluatie plaats van de resultaten van het veld- en laboratoriumonderzoek. Op basis hiervan is de milieuhygiënische kwaliteit van de bodem (grond, grondwater) beschreven.

5.6.2 Milieuhygiënische kwaliteit van de bodem

Uit de resultaten van het laboratoriumonderzoek blijkt het volgende:

- In de boven- en ondergrond zijn geen verontreinigingen aangetroffen;
- In het grondwater zijn geen verontreinigingen aangetroffen.

5.6.3 Conclusies en aanbevelingen

Uit het uitgevoerde bodemonderzoek kan het volgende worden geconcludeerd:

- Visueel zijn er in de boorprofielen geen aanwijzingen dat er sprake is van bodemverontreiniging;
- Op basis van de gemeten gehalten in grond en grondwater wordt de hypothese 'onverdacht' bevestigd;
- In zowel grond als grondwater wordt voor geen van de geanalyseerde parameters de waarde voor nader onderzoek (tussenwaarde) of de interventiewaarde overschreden;
- De gevonden gehalten in de bodem vormen in milieuhygiënische zin geen belemmering voor het toekomstige gebruik van de locatie.

Indien er grond van de locatie vrijkomt voor hergebruik elders, moet er rekening mee worden gehouden dat deze niet zonder meer vrij toepasbaar is. Op hergebruik van grond en baggerspecie is het Besluit bodemkwaliteit van toepassing. Hiervoor geldt een andere onderzoeksstrategie.

5.7 *Bijlagen H5*

Bijlage 5-1: Tekening met situering boringen en peilbuis

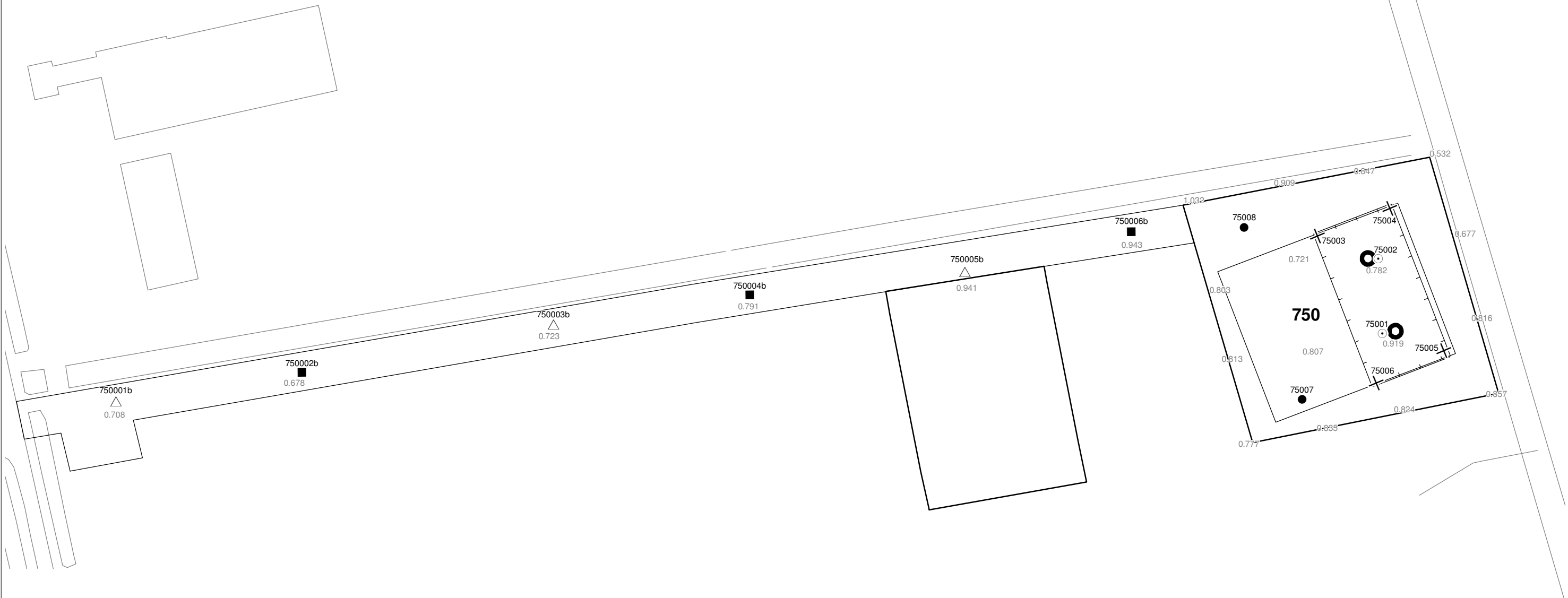
Bijlage 5-2: Analysecertificaten

Bijlage 5-3: Toetsing analyseresultaten

Bijlage 5-4: Toetsingskader

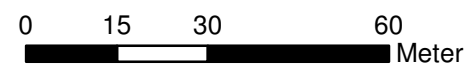
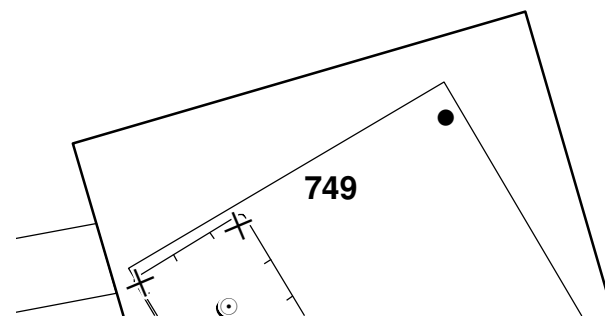
Bijlage 5-5: Kwaliteitsborging

Bijlage 5-6: Veldwerkverklaring



Verklaring

- Werkterrein + bouwweg
- Bouwput
- Masten
- Locatie handsondering met boring bouwwegen
- Locatie boring bouwwegen
- Locatie boring tot 0,50 m-mv
- Locatie boring tot 1,20 m-mv
- Locatie boring tot 4,00 m-mv
- Locatie boring + peilbuis
- Locatie slibmonster (Locatie)
- Locatie slibmonster (Bouwweg)



Locatie VKA versie 2.5
Bouwweg VKA versie 2.5.1

TITEL		BOORPUNTEN KAART MAST :		750	
		Noord - West 380 kV			
STATUS	GETEKENDE DOOR	AFD.	PAR.	OPDRACHTGEVER	
	T. Cornea			TenneT	
	GECONTROLEERD DOOR	AFD.	PAR.	OMSCHRIJVING WIJZIGING	GETEKENDE BIJ
	E. Aldershof				ARCADIS
	VOOR AKKOORD	AFD.	PAR.	SCHAAL	DATUM 1e UITGAVE
	M. van Driel			1:1250	03.04.2014
				DATUM WIJZIGING	
VAKGEBIED	TEK. SOORT	PROJECT NR.	FORMAT	NUMMER	WLIZ NR.
			A3	Mast nr. 750	1

ARCADIS Regio B.V.
T.a.v. Mw. M. de Lange
Postbus 63
9400 AB ASSEN

Analyscertificaat

Datum: 13-12-2013

Hierbij ontvangt u de resultaten van het navolgende laboratoriumonderzoek.

Certificaatnummer/Versie	2013156678/1
Uw project/verslagnummer	750
Uw projectnaam	
Uw ordernummer	B02032.000377
Monster(s) ontvangen	09-12-2013

Dit certificaat mag uitsluitend in zijn geheel worden gereproduceerd.

De grondmonsters worden tot 6 weken na datum ontvangst bewaard en watermonsters tot 2 weken na datum ontvangst. Zonder tegenbericht worden de monsters nadien afgevoerd.

Indien de monsters langer bewaard dienen te blijven verzoeken wij U dit exemplaar uiterlijk 1 week voor afloop van de standaardbewaarperiode ondertekend aan ons te retourneren. Voor de kosten van het langer bewaren van monsters verwijzen wij naar de prijslijst.

Bewaren tot:

Datum:

Naam:

Handtekening:

Wij vertrouwen erop uw opdracht hiermee naar verwachting te hebben uitgevoerd, mocht U naar aanleiding van dit analysecertificaat nog vragen hebben verzoeken wij U contact op te nemen met de afdeling Verkoop en Advies.

Met vriendelijke groet,

Eurofins Analytico B.V.



Ing. A. Veldhuizen
Technical Manager

Eurofins Analytico B.V.

Gildeweg 44-46
3771 NB Barneveld
P.O. Box 459
3770 AL Barneveld NL

Tel. +31 (0)34 242 63 00
Fax +31 (0)34 242 63 99
E-mail info-env@eurofins.nl
Site www.eurofins.nl

BNP Paribas S.A. 227 9245 25
VAT/BTW No. NL 8043.14.883.B01
KvK No. 09088623
IBAN: NL71BNPA0227924525
BIC: BNPANL2A

Eurofins Analytico B.V. is ISO 14001: 2004 gecertificeerd door TÜV en erkend door het Vlaamse Gewest (OVAM en Dep. LNE), het Brusselse Gewest (BIM), het Waalse Gewest (DGRNE-OWD) en door de overheden van Frankrijk en Luxemburg (MEV).

Analysecertificaat

Uw project/verslagnummer	750	Certificaatnummer/Versie	2013156678/1
Uw projectnaam		Startdatum	09-12-2013
Uw ordernummer	B02032.000377	Rapportagedatum	13-12-2013/10:29
Datum monstername	05-12-2013	Bijlage	A, B, C
Monsternemer	J.Uitham	Pagina	1/2
Monstermatrix	Grond; Grond (AS3000)		
Projectcode	2794 - Arcadis - TenneT Noord-West 380 kV		

Analyse	Eenheid	1	2
Voorbehandeling			
Cryogeen malen AS3000		Uitgevoerd	Uitgevoerd
Bodemkundige analyses			
S Droge stof	% (m/m)	77.7	79.3
S Organische stof	% (m/m) ds	4.5	2.2
Q Gloeirest	% (m/m) ds	94.0	96.3
S Korrelgrootte < 2 µm (Lutum)	% (m/m) ds	21.7	21.3
Metalen			
S Barium (Ba)	mg/kg ds	35	37
S Cadmium (Cd)	mg/kg ds	0.27	<0.20
S Kobalt (Co)	mg/kg ds	7.7	7.3
S Koper (Cu)	mg/kg ds	9.0	7.9
S Kwik (Hg)	mg/kg ds	0.093	0.059
S Molybdeen (Mo)	mg/kg ds	<1.5	<1.5
S Nikkel (Ni)	mg/kg ds	23	21
S Lood (Pb)	mg/kg ds	24	20
S Zink (Zn)	mg/kg ds	64	57
Minerale olie			
Minerale olie (C10-C12)	mg/kg ds	<3.0	<3.0
Minerale olie (C12-C16)	mg/kg ds	<5.0	<5.0
Minerale olie (C16-C21)	mg/kg ds	<5.0	<5.0
Minerale olie (C21-C30)	mg/kg ds	<11	<11
Minerale olie (C30-C35)	mg/kg ds	<5.0	<5.0
Minerale olie (C35-C40)	mg/kg ds	<6.0	<6.0
S Minerale olie totaal (C10-C40)	mg/kg ds	<35	<35
Polychloorbifenylen, PCB			
S PCB 28	mg/kg ds	<0.0010	<0.0010
S PCB 52	mg/kg ds	<0.0010	<0.0010
S PCB 101	mg/kg ds	<0.0010	<0.0010
S PCB 118	mg/kg ds	<0.0010	<0.0010

Nr. Monsteromschrijving

1	75001 (0-20) 75002 (0-20) 75003 (0-20) 75004 (0-20) 75005 (0-20) 75006 (0-20)
2	75001 (20-50) 75001 (50-100) 75002 (20-55) 75002 (55-75) 75003 (20-50) 75004 (20-50) 75005 (20-50)

Analytico-nr.

7898538

7898539

Q: door RvA geaccrediteerde verrichting

A: AP04 erkende verrichting

S: AS 3000 erkende verrichting

Dit certificaat mag uitsluitend in zijn geheel worden gereproduceerd.

Eurofins Analytico B.V.

Gildeweg 44-46
 3771 NB Barneveld
 P.O. Box 459
 3770 AL Barneveld NL

Tel. +31 (0)34 242 63 00
 Fax +31 (0)34 242 63 99
 E-mail info-env@eurofins.nl
 Site www.eurofins.nl

BNP Paribas S.A. 227 9245 25
 VAT/BTW No. NL 8043.14.883.B01
 KvK No. 09088623
 IBAN: NL71BNP0227924525
 BIC: BNPANL2A

Eurofins Analytico B.V. is ISO 14001: 2004 gecertificeerd door TÜV en erkend door het Vlaamse Gewest (OVAM en Dep. LNE), het Brusselse Gewest (BIM), het Waalse Gewest (DGRNE-OWD) en door de overheden van Frankrijk en Luxemburg (MEV).



Analysecertificaat

Uw project/verslagnummer	750	Certificaatnummer/Versie	2013156678/1
Uw projectnaam		Startdatum	09-12-2013
Uw ordernummer	B02032.000377	Rapportagedatum	13-12-2013/10:29
Datum monstername	05-12-2013	Bijlage	A, B, C
Monsternemer	J.Uitham	Pagina	2/2
Monstermatrix	Grond; Grond (AS3000)		
Projectcode	2794 - Arcadis - TenneT Noord-West 380 kV		

Analyse	Eenheid	1	2
S PCB 138	mg/kg ds	<0.0010	<0.0010
S PCB 153	mg/kg ds	<0.0010	<0.0010
S PCB 180	mg/kg ds	<0.0010	<0.0010
S PCB (som 7) (factor 0,7)	mg/kg ds	0.0049 ¹⁾	0.0049 ¹⁾
Polycyclische Aromatische Koolwaterstoffen, PAK			
S Naftaleen	mg/kg ds	<0.050	<0.050
S Fenanthreen	mg/kg ds	<0.050	<0.050
S Anthraceen	mg/kg ds	<0.050	<0.050
S Fluorantheen	mg/kg ds	<0.050	<0.050
S Benzo(a)anthraceen	mg/kg ds	<0.050	<0.050
S Chryseen	mg/kg ds	<0.050	<0.050
S Benzo(k)fluorantheen	mg/kg ds	<0.050	<0.050
S Benzo(a)pyreen	mg/kg ds	<0.050	<0.050
S Benzo(ghi)peryleen	mg/kg ds	<0.050	<0.050
S Indeno(123-cd)pyreen	mg/kg ds	<0.050	<0.050
S PAK VROM (10) (factor 0,7)	mg/kg ds	0.35 ¹⁾	0.35 ¹⁾

Nr. Monsteromschrijving

1	75001 (0-20) 75002 (0-20) 75003 (0-20) 75004 (0-20) 75005 (0-20) 75006 (0-20)	Analytico-nr. 7898538
2	75001 (20-50) 75001 (50-100) 75002 (20-55) 75002 (55-75) 75003 (20-50) 75004 (20-50) 75005 (20-50)	7898539

Eurofins Analytico B.V.



Q: door RvA geaccrediteerde verrichting
 A: AP04 erkende verrichting
 S: AS 3000 erkende verrichting

Dit certificaat mag uitsluitend in zijn geheel worden gereproduceerd.

**Akkoord
Pr.coörd.**


Gildeweg 44-46
 3771 NB Barneveld
 P.O. Box 459
 3770 AL Barneveld NL

Tel. +31 (0)34 242 63 00
 Fax +31 (0)34 242 63 99
 E-mail info-env@eurofins.nl
 Site www.eurofins.nl

BNP Paribas S.A. 227 9245 25
 VAT/BTW No. NL 8043.14.883.B01
 KvK No. 09088623
 IBAN: NL71BNPR0227924525
 BIC: BNPANL2A

Eurofins Analytico B.V. is ISO 14001: 2004 gecertificeerd door TÜV en erkend door het Vlaamse Gewest (OVAM en Dep. LNE), het Brusselse Gewest (BIM), het Waalse Gewest (DGRNE-OWD) en door de overheden van Frankrijk en Luxemburg (MEV).

Bijlage (A) met deelmonsterinformatie behorende bij analysecertificaat 2013156678/1

Pagina 1/1

Analytico-nr.	Boornr	Omschrijving	Van	Tot	Barcode	Monsteromschrijving
7898538	75003	1	0	20	0530892420	75001 (0-20) 75002 (0-20) 75003 (0-20)
7898538	75004	1	0	20	0531476721	
7898538	75005	1	0	20	0530892429	
7898538	75006	1	0	20	0530892423	
7898538	75001	1	0	20	0530892431	
7898538	75002	1	0	20	0530892417	
7898539	75001	2	20	50	0530892428	75001 (20-50) 75001 (50-100) 75001 (100-200)
7898539	75002	2	20	55	0530892419	
7898539	75003	2	20	50	0530892422	
7898539	75004	2	20	50	0531476719	
7898539	75006	2	20	50	0530892421	
7898539	75001	3	50	100	0530892425	
7898539	75002	3	55	75	0530892418	
7898539					0530892426	



Eurofins Analytico B.V.

Gildeweg 44-46
 3771 NB Barneveld
 P.O. Box 459
 3770 AL Barneveld NL
 Tel. +31 (0)34 242 63 00
 Fax +31 (0)34 242 63 99
 E-mail info-env@eurofins.nl
 Site www.eurofins.nl

BNP Paribas S.A. 227 9245 25
 VAT/BTW No. NL 8043.14.883.B01
 KvK No. 09088623
 IBAN: NL71BNPA0227924525
 BIC: BNPANL2A

Eurofins Analytico B.V. is ISO 14001: 2004 gecertificeerd door TÜV en erkend door het Vlaamse Gewest (OVAM en Dep. LNE), het Brusselse Gewest (BIM), het Waalse Gewest (DGRNE-OWD) en door de overheden van Frankrijk en Luxemburg (MEV).

Bijlage (B) met opmerkingen behorende bij analysecertificaat 2013156678/1

Pagina 1/1

Opmerking 1)De toetswaarde van de som is gelijk aan de sommatie van $0,7 \cdot RG$ **Eurofins Analytico B.V.**

Gildeweg 44-46 Tel. +31 (0)34 242 63 00
3771 NB Barneveld Fax +31 (0)34 242 63 99
P.O. Box 459 E-mail info-env@eurofins.nl
3770 AL Barneveld NL Site www.eurofins.nl

BNP Paribas S.A. 227 9245 25
VAT/BTW No. NL 8043.14.883.B01
KvK No. 09088623
IBAN: NL71BNPA0227924525
BIC: BNPANL2A

Eurofins Analytico B.V. is ISO 14001: 2004 gecertificeerd door TÜV en erkend door het Vlaamse Gewest (OVAM en Dep. LNE), het Brusselse Gewest (BIM), het Waalse Gewest (DGRNE-OWD) en door de overheden van Frankrijk en Luxemburg (MEV).

Bijlage (C) met methodeverwijzingen behorende bij analysecertificaat 2013156678/1

Pagina 1/1

Analyse	Methode	Techniek	Referentiemethode
Cryogeen malen AS3000	W0106	Voorbehandeling	Cf. AS3000
Droge Stof	W0104	Gravimetrie	Cf. pb 3010-2 en Gw. NEN-ISO 11465
Organische stof (gloeirest)	W0109	Gravimetrie	Cf. pb 3010-3 en cf. NEN 5754
Lutum (fractie < 2 μ m)	W0171	Sedimentatie	Cf. pb 3010-4 en cf. NEN 5753
Barium (Ba)	W0423	ICP-MS	Cf. pb 3010-5 en cf. NEN-EN-ISO 17294-2
Cadmium (Cd)	W0423	ICP-MS	Cf. pb 3010-5 en cf. NEN-EN-ISO 17294-2
Kobalt (Co)	W0423	ICP-MS	Cf. pb 3010-5 en cf. NEN-EN-ISO 17294-2
Koper (Cu)	W0423	ICP-MS	Cf. pb 3010-5 en cf. NEN-EN-ISO 17294-2
Kwik (Hg)	W0423	ICP-MS	Cf. pb 3010-5 en cf. NEN-EN-ISO 17294-2
Molybdeen (Mo)	W0423	ICP-MS	Cf. pb 3010-5 en cf. NEN-EN-ISO 17294-2
Nikkel (Ni)	W0423	ICP-MS	Cf. pb 3010-5 en cf. NEN-EN-ISO 17294-2
Lood (Pb)	W0423	ICP-MS	Cf. pb 3010-5 en cf. NEN-EN-ISO 17294-2
Zink (Zn)	W0423	ICP-MS	Cf. pb 3010-5 en cf. NEN-EN-ISO 17294-2
Minerale Olie (GC) (C10 - C40)	W0202	GC-FID	Cf. pb 3010-7 en cf. NEN 6978
PCB (7)	W0271	GC-MS	Cf. pb 3010-8 en gw. NEN 6980
PAK (10 VROM)	W0271	GC-MS	Cf. pb. 3010-6 en gw. NEN-ISO 18287
PAK som AS3000/AP04	W0271	GC-MS	Cf. pb. 3010-6 en gw. NEN-ISO 18287



Eurofins Analytico B.V.

Gildeweg 44-46
3771 NB Barneveld
P.O. Box 459
3770 AL Barneveld NL

Tel. +31 (0)34 242 63 00
Fax +31 (0)34 242 63 99
E-mail info-env@eurofins.nl
Site www.eurofins.nl

BNP Paribas S.A. 227 9245 25
VAT/BTW No. NL 8043.14.883.B01
KvK No. 09088623
IBAN: NL71BNPA0227924525
BIC: BNPANL2A

Eurofins Analytico B.V. is ISO 14001: 2004 gecertificeerd door TÜV en erkend door het Vlaamse Gewest (OVAM en Dep. LNE), het Brusselse Gewest (BIM), het Waalse Gewest (DGRNE-OWD) en door de overheden van Frankrijk en Luxemburg (MEV).

ARCADIS Regio B.V.
T.a.v. Mw. M. de Lange
Postbus 63
9400 AB ASSEN

Analyscertificaat

Datum: 19-12-2013

Hierbij ontvangt u de resultaten van het navolgende laboratoriumonderzoek.

Certificaatnummer/Versie	2013159933/1
Uw project/verslagnummer	750
Uw projectnaam	
Uw ordernummer	B02032.000377
Monster(s) ontvangen	13-12-2013

Dit certificaat mag uitsluitend in zijn geheel worden gereproduceerd.

De grondmonsters worden tot 6 weken na datum ontvangst bewaard en watermonsters tot 2 weken na datum ontvangst. Zonder tegenbericht worden de monsters nadien afgevoerd.

Indien de monsters langer bewaard dienen te blijven verzoeken wij U dit exemplaar uiterlijk 1 week voor afloop van de standaardbewaarperiode ondertekend aan ons te retourneren. Voor de kosten van het langer bewaren van monsters verwijzen wij naar de prijslijst.

Bewaren tot:

Datum:

Naam:

Handtekening:

Wij vertrouwen erop uw opdracht hiermee naar verwachting te hebben uitgevoerd, mocht U naar aanleiding van dit analysecertificaat nog vragen hebben verzoeken wij U contact op te nemen met de afdeling Verkoop en Advies.

Met vriendelijke groet,

Eurofins Analytico B.V.



Ing. A. Veldhuizen
Technical Manager

Eurofins Analytico B.V.

Gildeweg 44-46
3771 NB Barneveld
P.O. Box 459
3770 AL Barneveld NL

Tel. +31 (0)34 242 63 00
Fax +31 (0)34 242 63 99
E-mail info-env@eurofins.nl
Site www.eurofins.nl

BNP Paribas S.A. 227 9245 25
VAT/BTW No. NL 8043.14.883.B01
KvK No. 09088623
IBAN: NL71BNPA0227924525
BIC: BNPANL2A

Eurofins Analytico B.V. is ISO 14001: 2004 gecertificeerd door TÜV en erkend door het Vlaamse Gewest (OVAM en Dep. LNE), het Brusselse Gewest (BIM), het Waalse Gewest (DGRNE-OWD) en door de overheden van Frankrijk en Luxemburg (MEV).

Analysecertificaat

Uw project/verslagnummer	750	Certificaatnummer/Versie	2013159933/1
Uw projectnaam		Startdatum	13-12-2013
Uw ordernummer	B02032.000377	Rapportagedatum	19-12-2013/14:09
Datum monstername	12-12-2013	Bijlage	A, B, C
Monsternemer	j.uitham	Pagina	1/2
Monstermatrix	Water; Water (AS3000)		
Projectcode	2794 - Arcadis - TenneT Noord-West 380 kV		

Analyse	Eenheid	1
Metalen		
S Barium (Ba)	µg/L	44
S Cadmium (Cd)	µg/L	<0.20
S Kobalt (Co)	µg/L	<2.0
S Koper (Cu)	µg/L	3.3
S Kwik (Hg)	µg/L	<0.050
S Molybdeen (Mo)	µg/L	5.6
S Nikkel (Ni)	µg/L	3.7
S Lood (Pb)	µg/L	<2.0
S Zink (Zn)	µg/L	<10
Vluchtige Aromatische Koolwaterstoffen		
S Benzeen	µg/L	<0.20
S Toluene	µg/L	<0.20
S Ethylbenzeen	µg/L	<0.20
S o-Xyleen	µg/L	<0.10
S m, p-Xyleen	µg/L	<0.20
S Xylenen (som) factor 0,7	µg/L	0.21 ¹⁾
BTEX (som)	µg/L	<0.90
S Naftaleen	µg/L	<0.020
S Styreen	µg/L	<0.20
Vluchtige organische halogeenkoolwaterstoffen		
S Dichloormethaan	µg/L	<0.20
S Trichloormethaan	µg/L	<0.20
S Tetrachloormethaan	µg/L	<0.10
S Trichlooretheen	µg/L	<0.20
S Tetrachlooretheen	µg/L	<0.10
S 1,1-Dichloorethaan	µg/L	<0.20
S 1,2-Dichloorethaan	µg/L	<0.20
S 1,1,1-Trichloorethaan	µg/L	<0.10
S 1,1,2-Trichloorethaan	µg/L	<0.10
S cis 1,2-Dichlooretheen	µg/L	<0.10

Nr. Monsteromschrijving
1 75001 (200-300)

Analytico-nr.
7908688

Q: door RvA geaccrediteerde verrichting
A: AP04 erkende verrichting
S: AS 3000 erkende verrichting

Dit certificaat mag uitsluitend in zijn geheel worden gereproduceerd.

Eurofins Analytico B.V.

Gildeweg 44-46
3771 NB Barneveld
P.O. Box 459
3770 AL Barneveld NL
Tel. +31 (0)34 242 63 00
Fax +31 (0)34 242 63 99
E-mail info-env@eurofins.nl
Site www.eurofins.nl

BNP Paribas S.A. 227 9245 25
VAT/BTW No. NL 8043.14.883.B01
KvK No. 09088623
IBAN: NL71BNPA0227924525
BIC: BNPANL2A

Eurofins Analytico B.V. is ISO 14001: 2004 gecertificeerd door TÜV en erkend door het Vlaamse Gewest (OVAM en Dep. LNE), het Brusselse Gewest (BIM), het Waalse Gewest (DGRNE-OWD) en door de overheden van Frankrijk en Luxemburg (MEV).



Analysecertificaat

Uw project/verslagnummer	750	Certificaatnummer/Versie	2013159933/1
Uw projectnaam		Startdatum	13-12-2013
Uw ordernummer	B02032.000377	Rapportagedatum	19-12-2013/14:09
Datum monstername	12-12-2013	Bijlage	A, B, C
Monsternemer	j.uitham	Pagina	2/2
Monstermatrix	Water; Water (AS3000)		
Projectcode	2794 - Arcadis - TenneT Noord-West 380 kV		

Analyse	Eenheid	1
S trans 1,2-Dichlooretheen	µg/L	<0.10
CKW (som)	µg/L	<1.6
S Tribroommethaan	µg/L	<0.20
S Vinylchloride	µg/L	<0.10
S 1,1-Dichlooretheen	µg/L	<0.10
S 1,2-Dichloorethenen (Som) factor 0,7	µg/L	0.14 ¹⁾
S 1,1-Dichloorpropaan	µg/L	<0.20
S 1,2-Dichloorpropaan	µg/L	<0.20
S 1,3-Dichloorpropaan	µg/L	<0.20
S Dichloorpropanen som factor 0.7	µg/L	0.42
Minerale olie		
Minerale olie (C10-C12)	µg/L	5.2
Minerale olie (C12-C16)	µg/L	<7.0
Minerale olie (C16-C21)	µg/L	<8.0
Minerale olie (C21-C30)	µg/L	<15
Minerale olie (C30-C35)	µg/L	<8.0
Minerale olie (C35-C40)	µg/L	<8.0
S Minerale olie totaal (C10-C40)	µg/L	<50

Nr. **Monsteromschrijving**
1 75001 (200-300)

Analytico-nr.
7908688

Eurofins Analytico B.V.



Q: door RvA geaccrediteerde verrichting
A: AP04 erkende verrichting
S: AS 3000 erkende verrichting

Dit certificaat mag uitsluitend in zijn geheel worden gereproduceerd.

Akkoord
Pr.coörd.



Gildeweg 44-46 Tel. +31 (0)34 242 63 00
3771 NB Barneveld Fax +31 (0)34 242 63 99
P.O. Box 459 E-mail info-env@eurofins.nl
3770 AL Barneveld NL Site www.eurofins.nl

BNP Paribas S.A. 227 9245 25
VAT/BTW No. NL 8043.14.883.B01
KvK No. 09088623
IBAN: NL71BNP0227924525
BIC: BNPANL2A

Eurofins Analytico B.V. is ISO 14001: 2004 gecertificeerd door TÜV en erkend door het Vlaamse Gewest (OVAM en Dep. LNE), het Brusselse Gewest (BIM), het Waalse Gewest (DGRNE-OWD) en door de overheden van Frankrijk en Luxemburg (MEV).

Bijlage (A) met deelmonsterinformatie behorende bij analysecertificaat 2013159933/1

Pagina 1/1

Analytico-nr.	Boornr	Omschrijving	Van	Tot	Barcode	Monsteromschrijving
7908688	75001	1	200	300	0691465964	75001 (200-300)
7908688	75001	2	200	300	0800313453	



Eurofins Analytico B.V.

Gildeweg 44-46
3771 NB Barneveld
P.O. Box 459
3770 AL Barneveld NL

Tel. +31 (0)34 242 63 00
Fax +31 (0)34 242 63 99
E-mail info-env@eurofins.nl
Site www.eurofins.nl

BNP Paribas S.A. 227 9245 25
VRT/BTW No. NL 8043.14.883.B01
KvK No. 09088623
IBAN: NL71BNPA0227924525
BIC: BNPANL2A

Eurofins Analytico B.V. is ISO 14001: 2004 gecertificeerd door TÜV en erkend door het Vlaamse Gewest (OVAM en Dep. LNE), het Brusselse Gewest (BIM), het Waalse Gewest (DGRNE-OWD) en door de overheden van Frankrijk en Luxemburg (MEV).

Bijlage (B) met opmerkingen behorende bij analysecertificaat 2013159933/1

Pagina 1/1

Opmerking 1)De toetswaarde van de som is gelijk aan de sommatie van $0,7 \cdot RG$ **Eurofins Analytico B.V.**

Gildeweg 44-46 Tel. +31 (0)34 242 63 00
3771 NB Barneveld Fax +31 (0)34 242 63 99
P.O. Box 459 E-mail info-env@eurofins.nl
3770 AL Barneveld NL Site www.eurofins.nl

BNP Paribas S.A. 227 9245 25
VAT/BTW No. NL 8043.14.883.B01
KvK No. 09088623
IBAN: NL71BNPA0227924525
BIC: BNPANL2A

Eurofins Analytico B.V. is ISO 14001: 2004 gecertificeerd door TÜV en erkend door het Vlaamse Gewest (OVAM en Dep. LNE), het Brusselse Gewest (BIM), het Waalse Gewest (DGRNE-OWD) en door de overheden van Frankrijk en Luxemburg (MEV).

Bijlage (C) met methodeverwijzingen behorende bij analysecertificaat 2013159933/1

Pagina 1/1

Analyse	Methode	Techniek	Referentiemethode
Xylenen som AS3000	W0254	HS-GC-MS	Cf. pb 3130-1
Aromaten (BTEXN)	W0254	HS-GC-MS	Cf. pb 3130-1
Barium (Ba)	W0421	ICP-MS	Cf. pb 3110-3 en cf. NEN-EN-ISO 17294-2
Cadmium (Cd)	W0421	ICP-MS	Cf. pb 3110-3 en cf. NEN-EN-ISO 17294-2
Cobalt (Co)	W0421	ICP-MS	Cf. pb 3110-3 en cf. NEN-EN-ISO 17294-2
Koper (Cu)	W0421	ICP-MS	Cf. pb 3110-3 en cf. NEN-EN-ISO 17294-2
Kwik (Hg)	W0421	ICP-MS	Cf. pb 3110-3 en cf. NEN-EN-ISO 17294-2
Molybdeen (Mo)	W0421	ICP-MS	Cf. pb 3110-3 en cf. NEN-EN-ISO 17294-2
Nikkel (Ni)	W0421	ICP-MS	Cf. pb 3110-3 en cf. NEN-EN-ISO 17294-2
Lood (Pb)	W0421	ICP-MS	Cf. pb 3110-3 en cf. NEN-EN-ISO 17294-2
Zink (Zn)	W0421	ICP-MS	Cf. pb 3110-3 en cf. NEN-EN-ISO 17294-2
Styreen	W0254	HS-GC-MS	Cf. pb 3130-1
VOC1 (11)	W0254	HS-GC-MS	Cf. pb 3130-1
Tribroommethaan (Bromoform)	W0254	HS-GC-MS	Cf. pb 3130-1
Vinylchloride	W0254	HS-GC-MS	Cf. pb 3130-1
1,1-Dichlooretheen	W0254	HS-GC-MS	Cf. pb 3130-1
DiChEtheen som AS3000	W0254	HS-GC-MS	Cf. pb 3130-1
1,1-Dichloorpropaan	W0254	HS-GC-MS	Cf. pb 3130-1
1,2-Dichloorpropaan	W0254	HS-GC-MS	Cf. pb 3130-1
1,3-Dichloorpropaan	W0254	HS-GC-MS	Cf. pb 3130-1
DiChlprop. som AS300	W0254	HS-GC-MS	Cf. pb 3130-2 en gw. NEN EN ISO 15680
Minerale olie (GC) (C10 - C40)	W0215	LVI-GC-FID	Cf. pb 3110-5

Eurofins Analytico B.V.

Gildeweg 44-46
3771 NB Barneveld
P.O. Box 459
3770 AL Barneveld NL

Tel. +31 (0)34 242 63 00
Fax +31 (0)34 242 63 99
E-mail info-env@eurofins.nl
Site www.eurofins.nl

BNP Paribas S.A. 227 9245 25
VAT/BTW No. NL 8043.14.883.B01
KvK No. 09088623
IBAN: NL71BNPA0227924525
BIC: BNPANL2A

Eurofins Analytico B.V. is ISO 14001: 2004 gecertificeerd door TÜV en erkend door het Vlaamse Gewest (OVAM en Dep. LNE), het Brusselse Gewest (BIM), het Waalse Gewest (DGRNE-OWD) en door de overheden van Frankrijk en Luxemburg (MEV).

Tabel 1: Aangetoonde gehalten in grond met beoordeling conform de Wet Bodembescherming

Toetsmonster		MMbg01			MMog01		
Humus (% ds)		4,5			2,2		
Lutum (% ds)		22			21		
Datum van toetsing							
Monsterconclusie							
Monstermelding 1							
Monstermelding 2							
Monstermelding 3							
		Meetw	GSSD	Index	Meetw	GSSD	Index
METALEN							
Kobalt [Co]	mg/kg ds	7,7			7,3		
Nikkel [Ni]	mg/kg ds	23			21		
Koper [Cu]	mg/kg ds	9			7,9		
Zink [Zn]	mg/kg ds	64			57		
Molybdeen [Mo]	mg/kg ds	<1,5			<1,5		
Cadmium [Cd]	mg/kg ds	0,27			<0,2		
Barium [Ba]	mg/kg ds	35			37		
Kwik [Hg]	mg/kg ds	0,093			0,059		
Lood [Pb]	mg/kg ds	24			20		
PAK							
Pak-totaal (10 van VROM) (0.7 facto)	mg/kg ds	<0,35			<0,35		
Naftaleen	mg/kg ds	<0,05			<0,05		
Anthraceen	mg/kg ds	<0,05			<0,05		
Fenantheen	mg/kg ds	<0,05			<0,05		
Fluorantheen	mg/kg ds	<0,05			<0,05		
Chryseen	mg/kg ds	<0,05			<0,05		
Benzo(a)anthraceen	mg/kg ds	<0,05			<0,05		
Benzo(a)pyreen	mg/kg ds	<0,05			<0,05		
Benzo(k)fluorantheen	mg/kg ds	<0,05			<0,05		
Indeno-(1,2,3-c,d)pyreen	mg/kg ds	<0,05			<0,05		
Benzo(g,h,i)peryleen	mg/kg ds	<0,05			<0,05		
GECHLOREERDE KOOLWATERSTOFFEN							
PCB (7) (som, 0.7 factor)	mg/kg ds	<0,0049			<0,0049		
PCB 28	mg/kg ds	<0,001			<0,001		
PCB 52	mg/kg ds	<0,001			<0,001		
PCB 101	mg/kg ds	<0,001			<0,001		
PCB 118	mg/kg ds	<0,001			<0,001		
PCB 138	mg/kg ds	<0,001			<0,001		
PCB 153	mg/kg ds	<0,001			<0,001		
PCB 180	mg/kg ds	<0,001			<0,001		
OVERIGE (ORGANISCHE) VERBINDINGEN							
Minerale olie C10 - C12	mg/kg ds	<3			<3		
Minerale olie C10 - C40	mg/kg ds	<35			<35		
Minerale olie C12 - C16	mg/kg ds	<5			<5		
Minerale olie C16 - C21	mg/kg ds	<5			<5		
Minerale olie C21 - C30	mg/kg ds	<11			<11		
Minerale olie C30 - C35	mg/kg ds	<5			<5		
Minerale olie C35 - C40	mg/kg ds	<6			<6		
OVERIG							
Gloeirest	% (m/m) ds	94			96,3		
Droge stof	% m/m	77,7			79,3		

----- : Geen toetsnorm aanwezig
 < : kleiner dan de detectielimiet
 8,88 : <= Achtergrondwaarde
 8,88 : <= Interventiewaarde

3.88 : > Interventiewaarde
 # : verhoogde rapportagegrens
 GSSD : Gestandaardiseerde meetwaarde
 Index : $(GSSD - AW) / (I - AW)$

Tabel 2: Normwaarden conform de Wet Bodembescherming

		AW	I
METALEN			
Cadmium [Cd]	mg/kg ds	0,6	13
Kobalt [Co]	mg/kg ds	15	190
Koper [Cu]	mg/kg ds	40	190
Kwik [Hg]	mg/kg ds	0,15	36
Lood [Pb]	mg/kg ds	50	530
Molybdeen [Mo]	mg/kg ds	1,5	190
Nikkel [Ni]	mg/kg ds	35	100
Zink [Zn]	mg/kg ds	140	720
OVERIGE (ORGANISCHE) VERBINDINGEN			
Minerale olie C10 - C40	mg/kg ds	190	5000

Tabel 3: Aangetroffen gehalten in grondwater met beoordeling conform de Wet Bodembescherming

Watermonster		75001-1-1
Datum		12-12-2013
Filterdiepte (m -mv)		1,50 - 2,50
Datum van toetsing		
Monsterconclusie		
Monstermelding 1		
Monstermelding 2		
Monstermelding 3		
		Meetw GSSD Index
METALEN		
Kobalt [Co]	µg/l	<2
Nikkel [Ni]	µg/l	3,7
Koper [Cu]	µg/l	3,3
Zink [Zn]	µg/l	<10
Molybdeen [Mo]	µg/l	5,6
Cadmium [Cd]	µg/l	<0,2
Barium [Ba]	µg/l	44
Kwik [Hg]	µg/l	<0,05
Lood [Pb]	µg/l	<2
AROMATISCHE VERBINDINGEN		
BTEX (som)	µg/l	<0,9
Xylenen (som, 0.7 factor)	µg/l	<0,21
Benzeen	µg/l	<0,2
Ethylbenzeen	µg/l	<0,2
Tolueen	µg/l	<0,2
meta-/para-Xyleen (som)	µg/l	<0,2
ortho-Xyleen	µg/l	<0,1
Styreen (Vinylbenzeen)	µg/l	<0,2
PAK		
Naftaleen	µg/l	<0,02
GECHLOREERDE KOOLWATERSTOFFEN		
1,3-Dichloorpropan	µg/l	<0,2
1,1-Dichloorpropan	µg/l	<0,2
1,2-Dichloorethenen (som, 0.7 facto)	µg/l	<0,14
Dichloorpropanen (0,7 som, 1, 1+1,2+)	µg/l	0,42
Tribroommethaan (bromofom)	µg/l	<0,2
Tetrachloormethaan (Tetra)	µg/l	<0,1
1,1-Dichloorethaan	µg/l	<0,2
1,2-Dichloorethaan	µg/l	<0,2
1,2-Dichloorpropan	µg/l	<0,2
1,1,1-Trichloorethaan	µg/l	<0,1
1,1,2-Trichloorethaan	µg/l	<0,1
Trichlooretheen (Tri)	µg/l	<0,2
Tetrachlooretheen (Per)	µg/l	<0,1
Vinylchloride	µg/l	<0,1
CKW (som)	µg/l	<1,6
1,1-Dichlooretheen	µg/l	<0,1
cis-1,2-Dichlooretheen	µg/l	<0,1
trans-1,2-Dichlooretheen	µg/l	<0,1
Dichloormethaan	µg/l	<0,2
Trichloormethaan (Chloroform)	µg/l	<0,2
OVERIGE (ORGANISCHE) VERBINDINGEN		

Watermonster		75001-1-1
Datum		12-12-2013
Filterdiepte (m -mv)		1,50 - 2,50
Datum van toetsing		
Monsterconclusie		
Minerale olie C10 - C12	µg/l	5,2
Minerale olie C10 - C40	µg/l	<50
Minerale olie C12 - C16	µg/l	<7
Minerale olie C16 - C21	µg/l	<8
Minerale olie C21 - C30	µg/l	<15
Minerale olie C30 - C35	µg/l	<8
Minerale olie C35 - C40	µg/l	<8

-----	: Geen toetsnorm aanwezig
<	: kleiner dan de detectielimiet
8,88	: <= Streefwaarde
8,88	: > Streefwaarde
8,88	: > Interventiewaarde
#	: verhoogde rapportagegrens
GSSD	: Gestandaardiseerde meetwaarde
Index	: (GSSD - S) / (I - S)

Tabel 4: Normwaarden conform de Wet Bodembescherming

		S	S Diep	Indicatief	I
METALEN					
Barium [Ba]	µg/l	50	200		625
Cadmium [Cd]	µg/l	0,4	0,06		6
Kobalt [Co]	µg/l	20	0,7		100
Koper [Cu]	µg/l	15	1,3		75
Kwik [Hg]	µg/l	0,05	0,01		0,3
Lood [Pb]	µg/l	15	1,7		75
Molybdeen [Mo]	µg/l	5	3,6		300
Nikkel [Ni]	µg/l	15	2,1		75
Zink [Zn]	µg/l	65	24		800
AROMATISCHE VERBINDINGEN					
Benzeen	µg/l	0,2			30
Ethylbenzeen	µg/l	4			150
Styreen (Vinylbenzeen)	µg/l	6			300
Tolueen	µg/l	7			1000
PAK					
Naftaleen	µg/l	0,01			70
GECHLOREERDE KOOLWATERSTOFFEN					
1,1,1-Trichloorethaan	µg/l	0,01			300
1,1,2-Trichloorethaan	µg/l	0,01			130
1,1-Dichloorethaan	µg/l	7			900
1,2-Dichloorethaan	µg/l	7			400
Tetrachlooretheen (Per)	µg/l	0,01			40
Tetrachloormethaan (Tetra)	µg/l	0,01			10
Tribroommethaan (bromoform)	µg/l				630
Trichlooretheen (Tri)	µg/l	24			500
Vinylchloride	µg/l	0,01			5
1,1-Dichlooretheen	µg/l	0,01			10
Dichloormethaan	µg/l	0,01			1000
Trichloormethaan (Chloroform)	µg/l	6			400
OVERIGE (ORGANISCHE) VERBINDINGEN					
Minerale olie C10 - C40	µg/l	50			600



Toetsingskader

WET BODEMBESCHERMING

Toetsing van de analyseresultaten van grond- en grondwater heeft plaatsgevonden aan de hand van het toetsingskader zoals gedefinieerd in de bijlage 1 van de Circulaire bodemsanering van 1 juli 2013. Onderstaande toetswaarden worden gehanteerd om de mate van bodemverontreiniging weer te geven. De toetswaarden zijn gebaseerd op humaan-toxicologische en ecotoxicologische uitgangspunten (RIVM studies) en beleidsmatige overwegingen (NOBO rapport).

§ Interventiewaarden (I)

De interventiewaarden bodemsanering geven het concentratieniveau voor verontreinigingen in grond en grondwater aan waarboven ernstige vermindering of dreigende vermindering optreedt van de functionele eigenschappen die de bodem heeft voor mens, plant en dier. Bij gehalten boven de interventiewaarde is mogelijk sprake van (een geval van) ernstige verontreiniging en is er mogelijk een saneringsnoodzaak.

§ Streefwaarden grondwater (S)

De streefwaarden gelden als referentiewaarden en hebben betrekking op de in de natuur voorkomende achtergrondwaarden in het grondwater of op detectiegrenzen bij stoffen die niet in natuurlijk milieu voorkomen.

§ Achtergrondwaarden grond (AW2000)

De achtergrondwaarden gelden als referentiewaarden waar relatief onbelaste gebieden (natuur en landbouwgebieden) voor 95 % aan voldoen. Grond die aan de AW2000 voldoet is blijvend geschikt voor alle bodemfuncties (waaronder moestuin, natuur en landbouw).

§ Tussenwaarde ($\frac{1}{2}$ (AW2000+I)) resp. ($\frac{1}{2}$ (S+I))

De tussenwaarde is een grens die aan geeft dat er een nader onderzoek noodzakelijk is.

De gemeten gehalten voor grond zijn voor het lutum en organische stof percentage gecorrigeerd naar de standaardbodem met 25% lutum en 10% organische stof. Hierna is getoetst aan de hierboven genoemde toetswaarden.

BESLUIT BODEMKWALITEIT

Op toepassing van grond en baggerspecie (op of in de landbodem en in oppervlaktewater en verspreiding van baggerspecie in oppervlaktewater) is het Besluit bodemkwaliteit van toepassing. Daarin kunnen lokale (water)bodembeheerders kiezen tussen generiek en gebiedspecifiek beleid of het overgangsbeleid.

Gebiedspecifiek beleid

Met het gebiedspecifiek beleid kunnen lokale landbodem en waterkwaliteitsbeheerders zelf bodemkwaliteitsnormen vaststellen. Als randvoorwaarden geldt dat sprake moet zijn van stand-still op gebiedsniveau. De normen in het gebiedspecifieke kader worden lokale Maximale waarden genoemd.

Generiek beleid

Binnen het generieke (landelijke) beleid is het toetsingskader gebaseerd op een klassenindeling voor kwaliteit en functie. Uitgangspunt bij toepassing van grond en baggerspecie binnen het generieke kader is, dat de kwaliteit moet aansluiten bij de functie van de bodem en dat de lokale (water)bodemkwaliteit op klasse niveau niet mag verslechteren en waar mogelijk verbetert. Het toetsingskader is vastgelegd in de Regeling Bodemkwaliteit van 2007 (en de daarop volgende wijzigingen in april 2009, november 2010, januari 2013 en juli 2013).

Landbodem

- § Binnen het generieke kader zijn voor toepassing op landbodem twee functieklassen onderscheiden waar verruimde kwaliteitsnormen van toepassing zijn: Wonen en Industrie.
- § De indeling van de kwaliteit van toe te passen partijen grond is als volgt:
- § Vrij toepasbaar. Een partij grond is vrij toepasbaar wanneer deze voldoet aan de achtergrondwaarden. Bij toetsing aan de achtergrondwaarden wordt echter wel een versoepelende toetsingsregel toegepast:
De kwaliteit van de grond of baggerspecie overschrijdt niet de achtergrondwaarden als bij meting van 7-16 parameters het rekenkundig gemiddelde gehalten van maximaal 2 stoffen verhoogd zijn ten opzichte van de achtergrondwaarden.
- § Bodemkwaliteitsklasse wonen. Een partij grond voldoet aan de bodemkwaliteitsklasse wonen indien deze de maximale waarden van bodemkwaliteitsklasse wonen niet overschrijdt.
- § Bodemkwaliteitsklasse industrie. Een partij grond voldoet aan de bodemkwaliteitsklasse industrie indien deze de maximale waarden van bodemkwaliteitsklasse industrie niet overschrijdt.
- § Niet toepasbaar. Een partij grond is niet toepasbaar wanneer deze niet voldoet aan de maximale waarden van bodemfunctieklasse industrie.

Waterbodem

In het generieke toetsingskader wordt de kwaliteit van bodem onder oppervlaktewater uitgedrukt in "voldoet aan de achtergrondwaarden" of kwaliteitsklasse A of B:

- § Achtergrondwaarden. Een partij grond of baggerspecie is vrij toepasbaar wanneer deze voldoet aan de achtergrondwaarden. Bij toetsing aan de achtergrondwaarden wordt echter wel een versoepelende toetsingsregel toegepast:
De kwaliteit van de grond of baggerspecie overschrijdt niet de achtergrondwaarden als bij meting van 7-16 parameters het rekenkundig gemiddelde gehalten van maximaal 2 stoffen verhoogd zijn ten opzichte van de achtergrondwaarden.
- § Kwaliteitsklasse A. Er is sprake van kwaliteitsklasse A indien de rekenkundige gemiddelden van de gehalten van de gemeten stoffen in de bodem of in de bodemkwaliteitszone de achtergrondwaarden overschrijden, maar niet de maximale waarden voor kwaliteitsklasse A.
- § Kwaliteitsklasse B. Er is sprake van kwaliteitsklasse B indien de rekenkundige gemiddelden van de gehalten van de gemeten stoffen in de bodem of in de bodemkwaliteitszone de maximale waarden voor kwaliteitsklasse A overschrijden, maar niet de maximale waarden voor kwaliteitsklasse B.



Maximale waarden conform Besluit bodemkwaliteit
Achtergrond- en interventiewaarden landbodem conform Wet Bodembescherming (Wbb)
Circulaire per 1 juli 2013

Oprachtgever:
 Projectnaam:
 Projectnummer:

Organische stof / humus (%)	10,0	10< humus<30, rekenwaarde:	10,0	% <i>geldt voor PAK</i>
		2< humus< 30, rekenwaarde:	10,0	% <i>geldt voor overige org. verbindingen</i>
		humus > 2, rekenwaarde:	10,0	% <i>geldt voor zware metalen</i>
Lutum (%)	25,0	lutum > 2, rekenwaarde:	25,0	% <i>geldt voor zware metalen</i>

Datum:
27-nov-13

	Achtergrond- en interventiewaarden Wbb (gehalten in mg/kg d.s.)			Achtergrond en maximale waarden voor grond en baggerspecie uit Besluit bodemkwaliteit (gehalten in mg/kg d.s.)						
	Achtergrondwaarde	Tussenwaarde landbodem	Interventiewaarde landbodem	toepassen op of in de bodem			grootschalige toepassingen op of in de bodem		toetsingsregel achtergrondwaarden	
	AW	½(AW+I)	I	maximale altijd toepasbaar	waarde klasse wonen	maximale waarde klasse industrie	maximale waarde	maximale emissie waarden	emissie toetswaarden	<2xAW en <max.waarde klasse wonen
<u>Metalen</u>										
barium	190	555	920	190	550	920	4,1	413	380	
cadmium	0,60	6,8	13,0	0,60	1,20	4,3	0,051	4,3	1,20	
kobalt	15,0	103	190	15,0	35,0	190	0,240	130	30,0	
koper	40	115	190	40	54	190	1,00	113	54	
kwik	0,15	18	36	0,15	0,83	4,8	0,49	4,8	0,30	
lood	50	290	530	50	210	530	15,0	308	100	
molybdeen	1,5	96	190	1,5	88	190	0,48	105	3,0	
nikkel	35	68	100	35	39	100	0,210	100	70	
zink	140	430	720	140	200	720	2,10	430	200	
<u>Polycyclische aromatische koolwaterstoffen (PAK)</u>										
PAK (som 10)	1,5	21	40	1,5	6,8	40			3,0	
<u>Gechloreerde koolwaterstoffen</u>										
polychloorbifenylen (PCB's)										
PCB's (som 7, incl. PCB 118)	0,0200	0,51	1,00	0,0200	0,0200	0,50			0,0400	
<u>Overige stoffen</u>										
minerale olie	190	2595	5000	190	190	500			190	

indicatieve interventiewaarden zijn schuin weergegeven

Streef-, achtergrond- en interventiewaarden grond en grondwater conform Wet Bodembescherming (Wbb), Circulaire per 1 juli 2013



Datum:
27-nov-13

Opdrachtgever:
Projectnaam:
Projectnummer:

Organische stof / humus (%)	10,0	10 < humus < 30, rekenwaarde:	10,0	% geldt voor PAK
		2 < humus < 30, rekenwaarde:	10,0	% geldt voor overige org. verbindingen
		humus > 2, rekenwaarde:	10,0	% geldt voor zware metalen
Lutum (%)	25,0	lutum > 2, rekenwaarde:	25,0	% geldt voor zware metalen

	Achtergrond- en interventiewaarden Wbb			streef- en interventiewaarden Wbb ondiep grondwater (<10 m-mv)		
	Achtergrondwaarde grond AW	Tussenwaarde grond ½(AW+I)	Interventiewaarde grond I	Achtergrondwaarde grondwater S	Tussenwaarde grondwater ½(S+I)	Interventiewaarde grondwater I
	mg/kg ds			µg/l		
<u>Metalen</u>						
barium	190	555	920	50	338	625
cadmium	0,60	6,8	13,0	0,40	3,2	6,0
kobalt	15,0	103	190	20	60	100
koper	40	115	190	15	45	75
kwik	0,15	18	36	0,050	0,18	0,30
lood	50	290	530	15	45	75
molybdeen	1,5	96	190	5,0	153	300
nikkel	35	68	100	15	45	75
zink	140	430	720	65	433	800
<u>Aromatische stoffen</u>						
benzeen	0,200	0,65	1,10	0,20	15	30
tolueen	0,200	16,1	32,0	7,0	504	1.000
ethylbenzeen	0,200	55	110	4,0	77	150
xylenen (som o-, m-, p-xyleen)	0,450	8,7	17,0	0,20	35	70
styreen (vinylbenzeen)	0,250	43,1	86	6,0	153	300
naftaleen	-	-	-	0,010	35	70
<u>Polycyclische aromatische koolwaterstoffen (PAK)</u>						
PAK (som 10)	1,5	21	40	-	-	-
<u>Gechloroerde koolwaterstoffen</u>						
<u>polychloorbifenylen (PCB's)</u>						
PCB's (som 7, incl. PCB 118)	0,0200	0,51	1,00	0,010	0,010	0,010
<u>Overige stoffen</u>						
minerale olie	190	2.595	5.000	50	325	600

indicatieve interventiewaarden zijn schuin weergegeven
FILENET ID

Kwaliteitsborging

De genoemde werkzaamheden zijn uitgevoerd in overeenstemming met de regelgeving die bekend is onder de naam Kwalibo (=kwaliteitsborging in het bodembeheer). ARCADIS Nederland B.V., vestiging Assen en uitvoerend Veldwerkbureau Poelsema zijn gecertificeerd en erkend voor de genoemde werkzaamheden. Dit houdt in dat:




- § de werkzaamheden conform BRL SIKB 2000 en VKB-protocol 2001, 2002 en 2003 zijn uitgevoerd door een gecertificeerd en erkend bedrijf. Dit rapport draagt daarom het keurmerk 'kwaliteitswaarborg bodembeheer SIKB'.
- § de veldwerkzaamheden zijn uitgevoerd door erkende medewerkers;
- § de grond- en grondwatermonsters zijn (voor)behandeld middels de AS3000 methode in het door de Raad voor de Accreditatie erkende laboratorium Eurofins Analytico te Barneveld.



Conform de eisen uit de BRL SIKB 2000 melden wij het volgende:

- § De werkzaamheden waarop deze rapportage betrekking heeft, zijn conform BRL SIKB 2000 getoetst op partijdigheid. Daarom vermelden wij dat de uitvoerder van het veldwerk voor milieuhygiënisch bodemonderzoek een ander is dan de eigenaar van het terrein waarop het veldwerk betrekking heeft.

Colofon / Verantwoording uitvoering veldwerkzaamheden (BRL 2000)

Colofon					
Uitvoering:	Poelsema Veldwerkbureau De Kampen 19 8325 DD Vollenhove Tel: 0527-242000 Fax: 0527-241730 www.poelsemaveldwerk.nl e-mail: info@poelsemaveldwerk.nl				
Opdrachtgever:	ARCADIS Nederland BV				
Projectnaam:	TenneT 380 KV Noord-West				
Projectnummer:	B02032.000377, mastlocatie 750				
Verantwoording					
	<i>VKB Protocol</i>	<i>Naam veldwerker</i>	<i>(start)datum</i>	<i>Paraaf</i>	
Verklaring werkzaamheden uitgevoerd in onafhankelijkheid van de opdrachtgever en conform de eisen van de BRL 2000 en onderliggende protocollen	2001	J. Uitham	05-12-2013		
	2002	J. Uitham	12-12-2013		
	2003				
	2018				
	<i>VKB Protocol</i>	<i>Omschrijving afwijking</i>			
Afgeweken van BRL 2000	2001	-			
	2002	-			
	2003	-			
	2018				

- *VKB P-2001: plaatsen van handboringen en peilbuizen, maken van boorbeschrijvingen, nemen van grondmonsters en waterpassen*
- *VKB P-2002: nemen van grondwatermonsters*
- *VKB P-2003: veldwerk bij milieuhygiënisch waterbodemonderzoek*
- *VKB P-2018: locatie-inspectie en monsterneming van asbest in bodem*

6 Archeologisch onderzoek

Verantwoording

Titel: Archeologisch onderzoek: Project: Noord – West 380 kV
Deelgebied: 1
Mastnummer: 750

Projectnummer: B02032.000377.001

Referentienummer: T206878

Revisie: 1.0

Datum: 19 december 2014

Auteur(s): W.A. Ytsma (ARCADIS) & E. Goossens (RAAP)

Gecontroleerd door: D.G. Bedeaux (ARCADIS)

Goedgekeurd door: J. Assink



Paraaf goedgekeurd:

Contact: TenneT380kVnw@ARCADIS.nl

Bevoegd gezag: Gemeente Delfzijl
Contactpersoon: E. van Joolen

Aanleiding: Bodemverstorende werkzaamheden mast 750

Archeoregio: Fries-Gronings kleigebied

AMK-terrein: Niet van toepassing

Archis2: 53945

Documentatie (beheer en plaats): ARCADIS & RAAP Archeologisch Adviesbureau, regio Noord en Oost

INHOUDSOPGAVE

Samenvatting

6.1 Inleiding

6.2 Bureauonderzoek

6.3 Veldonderzoek

6.4 Conclusies en aanbevelingen

Literatuur en bronnen

6.5 Bijlagen H6

Bijlage 6-1: Ligging onderzoeksgebied op topografische ondergrond met archeologische gegevens.

Bijlage 6-2: Ligging onderzoeksgebied op de archeologische verwachtingskaart en beleidsadvieskaart gemeente Delfzijl.

Bijlage 6.3: Ligging boorpunten veldonderzoek.

Samenvatting

Volgens ARCHIS bevinden zich in het onderzoeksgebied geen bekende archeologische resten. Er komen geen historische elementen voor. Op basis van het bureauonderzoek wordt aan het plangebied een lage archeologische verwachting toegekend. De verwachting geldt voor alle archeologische perioden. Op basis van het bureauonderzoek en veldonderzoek wordt geen aanvullend onderzoek geadviseerd.

6.1 Inleiding

6.1.1 Aanleiding en beleidskader

Binnen het geheel van de vergunningaanvragen is ook archeologisch vooronderzoek verplicht gesteld. Dit omdat bij graafwerkzaamheden ten behoeve van de funderingen van de nieuwe bi-pole masten mogelijk behoudenswaardige aanwezige archeologische resten beschadigd of zelfs vernietigd kunnen worden. Daartoe is er in eerste instantie een bureauonderzoek uitgevoerd om tot een gespecificeerde archeologische verwachting voor het plangebied te komen. Ter toetsing hiervan zijn vervolgens verkennende boringen verricht.

De Wet op de archeologische monumentenzorg (Wamz) is 1 september 2007 in werking getreden. Hiermee zijn de uitgangspunten van het Europese Verdrag van Malta binnen de Nederlandse wetgeving geïmplementeerd. Het belangrijkste uitgangspunt van de nieuwe wet is om archeologische resten in de ondergrond (ter plekke) te behouden, omdat de bodem nu eenmaal de beste conserveringsomgeving is (behoud in-situ).

Het onderzoek is uitgevoerd volgens de normen van de archeologische beroepsgroep (zie artikel 24 van het Besluit archeologische monumentenzorg). De Kwaliteitsnorm Nederlandse Archeologie (KNA, versie 3.2), beheerd door de Stichting Infrastructuur Kwaliteitsborging Bodembeheer (SIKB; www.sikb.nl), geldt in de praktijk als richtlijn. Deze is aangevuld met door de diverse overheden geldende richtlijnen voor archeologisch onderzoek.

Tijdens het proces om te komen tot de daadwerkelijke rapportage van het archeologisch onderzoek voor de mast in deze rapportage is het beleid van de gemeente Delfzijl vernieuwd. Er is voor deze locatie echter geen andere archeologische verwachting van toepassing.

6.2 Bureauonderzoek

6.2.1 Doelstelling

In het voortraject is door Archeologic een Achtergronddocument Archeologie MER Noord-West 380 kV opgesteld. Hierin zijn onder meer het initiatief en de verschillende alternatieven nader beschreven en zijn de alternatieven met elkaar vergeleken op milieueffecten wat betreft archeologie. Daarnaast is door The Missing Link een Archeologieplan Noord-West 380 kV opgesteld. Dit archeologieplan geeft informatie voor het inpassingsplan en het aanvragen van eventuele vergunningen. In opdracht van ARCADIS heeft RAAP Archeologisch Adviesbureau in oktober 2012 in het kader van de archeologische monumentenzorg een archeologisch bureauonderzoek uitgevoerd conform het PvE. Dit bureauonderzoek betreft een detaillering van deze onderzoeken op mastniveau.

Het onderzoek dient te worden uitgevoerd omdat realisatie van de plannen kan leiden tot aantasting of vernietiging van (mogelijk) aanwezige behoudenswaardige archeologische resten. Het doel van het bureauonderzoek is het verwerven van informatie, aan de hand van bestaande bronnen, over bekende of verwachte archeologische waarden in, of in de nabije omgeving van, het onderzoeksgebied, om daarmee vast te stellen of er behoudenswaardige archeologische resten aanwezig zijn die (mogelijk) bedreigd worden door de geplande inrichting. Verder dient het bureauonderzoek inzicht te geven in de aard van mogelijk aanwezige behoudenswaardige archeologische resten én de fysieke kenmerken om deze effectief op te sporen, of verder te waarderen. De cultuurtechnische en milieuhygiënische boringen worden tevens door ARCADIS beoordeeld.

Het bureauonderzoek is in 2012 opgesteld op basis van het voorkeursalternatief 2.0. In 2013 is het voorkeursalternatief 2.5 van kracht geworden. Ten opzichte van VKA 2.0 is de mast 11 m verplaatst. Op basis van het kaartmateriaal met bekende archeologische gegevens uit ARCHIS, AMK en de archeologische verwachting is in mei 2014 beoordeeld of de verplaatsing mogelijk gevolgen heeft voor de conclusie. Voor onderliggende mastlocatie is dat niet het geval. De conclusie op basis van VKA 2.5 komt overeen met de conclusie op basis van VKA 2.0. Het kaartmateriaal in de bijlage is wel aangepast en geeft de situatie op basis van VKA 2.5 weer.

6.2.2 Geomorfologie en bodem

Geomorfologie volgens geomorfologische kaart:

Geomorfologiecode: 2M32

Geomorfologieomschrijving: Zeeboezem

Bodem volgens bodemkaart:

Bodemcode: Mn35A-VI

Bodemomschrijving: Kalkrijke poldervaaggronden; lichte klei, profielverloop 5

6.2.3 Archeologie

Bekende archeologische resten (ARCHIS)

Volgens ARCHIS bevinden zich in het onderzoeksgebied geen bekende archeologische resten.

Bekende archeologische gegevens uit andere bronnen

De kadastrale minuut uit circa 1832 bevat geen concrete aanwijzingen voor de aanwezigheid van archeologische resten in het onderzoeksgebied.

Voorgaand archeologisch onderzoek (ARCHIS)

In het onderzoeksgebied is niet eerder archeologisch onderzoek uitgevoerd.

6.2.4 Archeologische verwachting volgens bekende bronnen

Op de archeologische verwachtingskaart en beleidsadvieskaart gemeente Delfzijl geldt voor het plangebied de verwachting: laag. Daarmee geldt geen onderzoeksplicht.

6.2.5 Gespecificeerde archeologische verwachting

Op basis van het voorkomen van zeeboezem geldt in het plangebied een lage archeologische verwachting voor resten uit alle archeologische perioden.

6.2.6 Onderzoeksvorstel vervolgonderzoek

Op basis van het bureauonderzoek wordt geen aanvullend onderzoek geadviseerd.

6.3 *Veldonderzoek*

Uit het booronderzoek zijn geen aanvullende aanwijzingen gekomen om de conclusie uit paragraaf 6.2.6 te wijzigen.

6.4 *Conclusies en aanbevelingen*

6.4.1 Conclusies

Op basis van het voorkomen van zeeboezem geldt in het plangebied een lage archeologische verwachting voor resten uit alle archeologische perioden. Op basis van het bureauonderzoek en veldonderzoek wordt geen aanvullend onderzoek geadviseerd.

6.4.2 Aanbevelingen

Op basis van bovenstaande conclusies wordt aanbevolen geen archeologisch veldonderzoek uit te voeren en het plangebied vrij te geven voor ontwikkeling. Dit advies dient door het bevoegd gezag te worden bekrachtigd.

Literatuur en bronnen

Beek, J.L. van & P.C. Vos (Deltares), 2008. Regio Noord-Groningen, gemeenten De Marne, Winsum, Bedum, Ten Boer, Loppersum, Eemsum, Appingedam en Delfzijl: archeologische verwachtingskaart en beleidsadvieskaart. RAAP-rapport 1732

Eijk, van, C. & J.A. de Jong, 2010 (concept): Achtergrondrapport archeologie MER Noord-West 380 kV, ArcheoLogicrapport 118, Woerden.

Hornikx, S. en C. van Eijk 2011: Onderzoeksstrategie en eisen voor het archeologisch inventariserend booronderzoek binnen het VKA, Noord-West 380 kV, TML-Notitie 378, Woerden.

Jong, J. de, Archeologieplan Noord-West 380 kV. 2012 (concept) kaartmateriaal. The Missing Link rapport TML 212. Project 1402. Woerden.

Jong, M. de & A. Mennens-van Zeist & J. Molema, 2013: Herziening Archeologische verwachtingskaart en beleidsadvieskaart gemeente Delfzijl.

www.archis.nl

www.dinoloket.nl

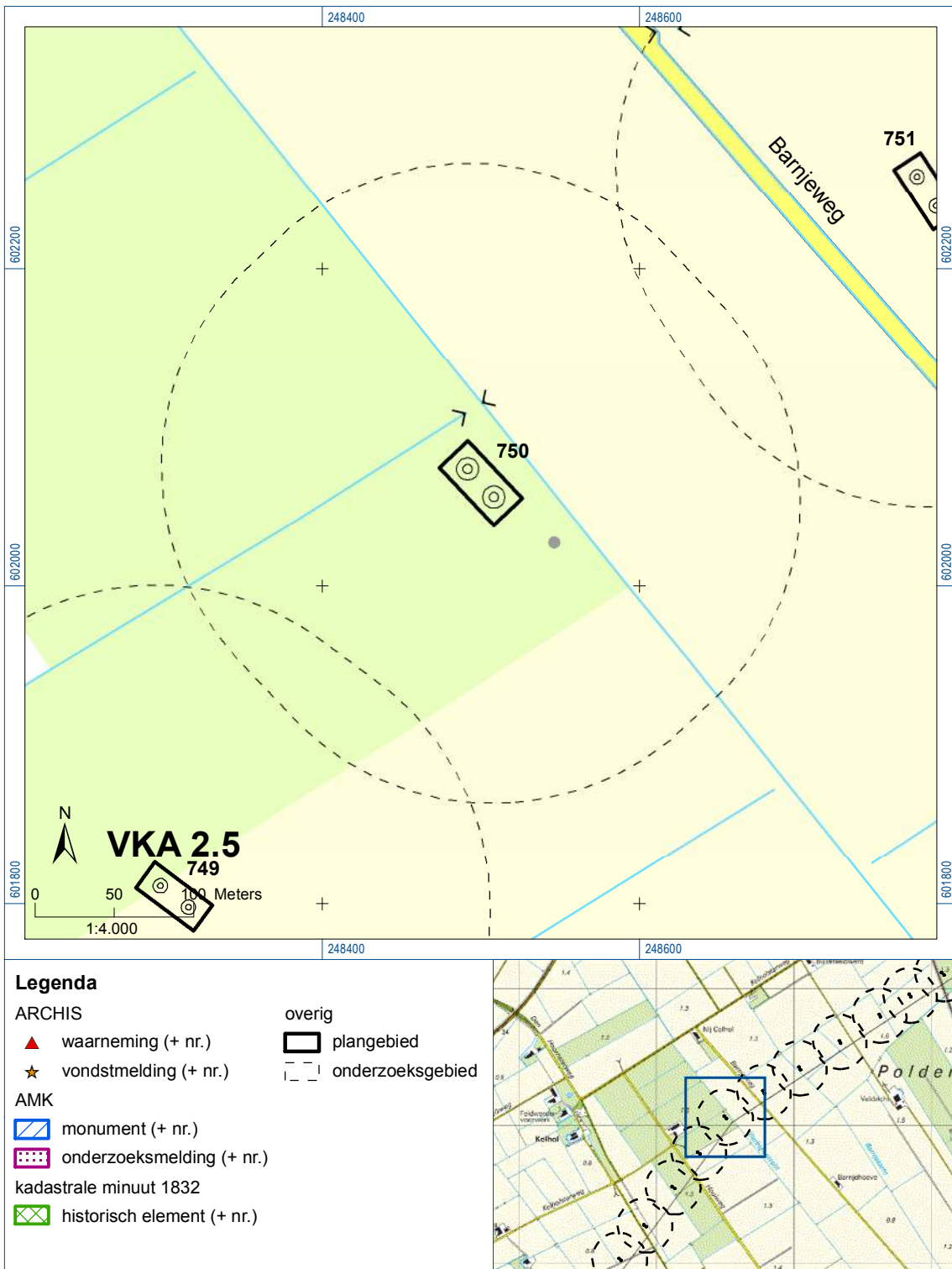
www.watwaswaar.nl

6.5 Bijlagen H6

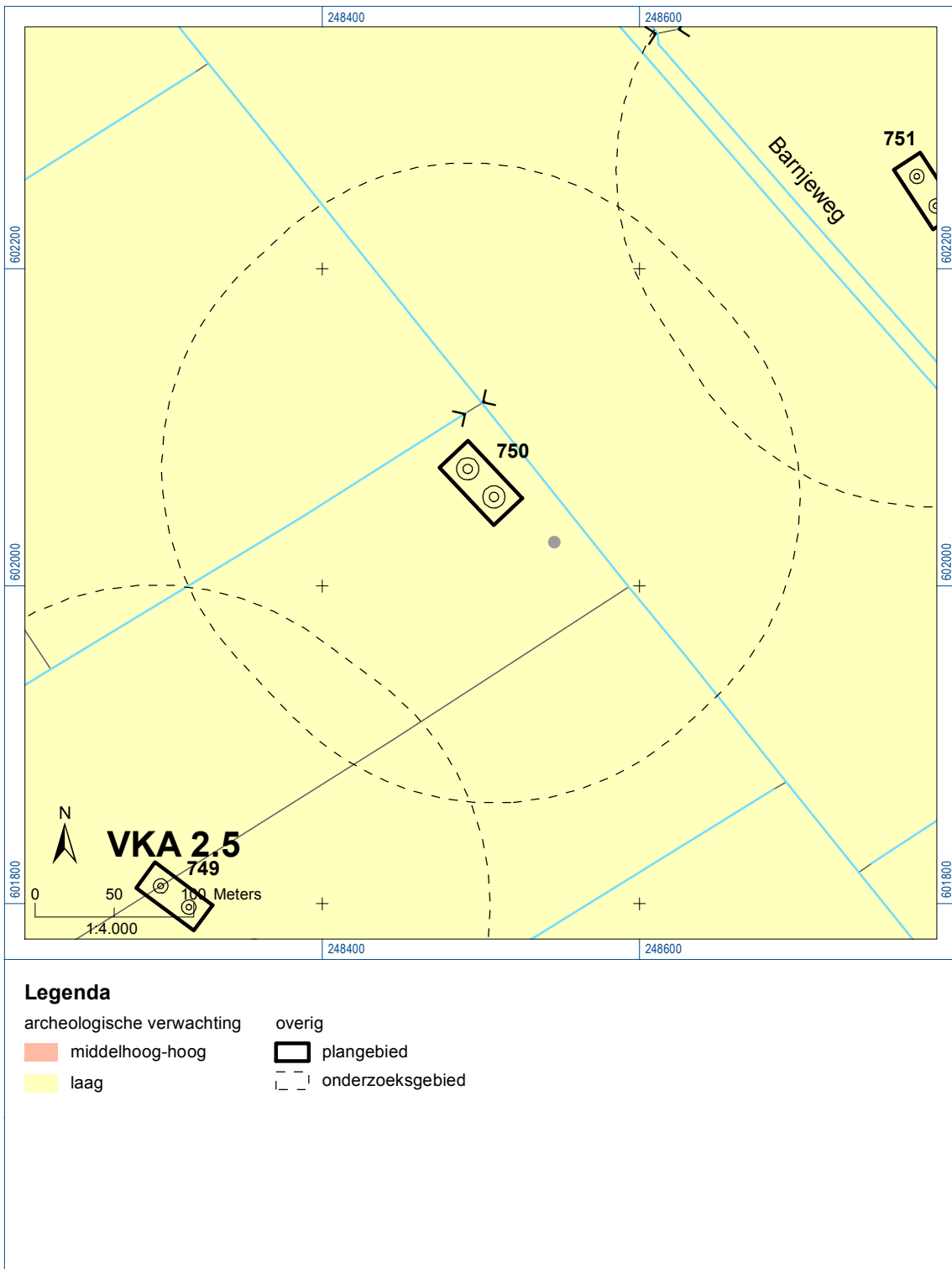
Bijlage 6-1: Ligging onderzoeksgebied op topografische ondergrond met archeologische gegevens.

Bijlage 6-2: Ligging onderzoeksgebied op de archeologische verwachtingskaart en beleidsadvieskaart gemeente Delfzijl.

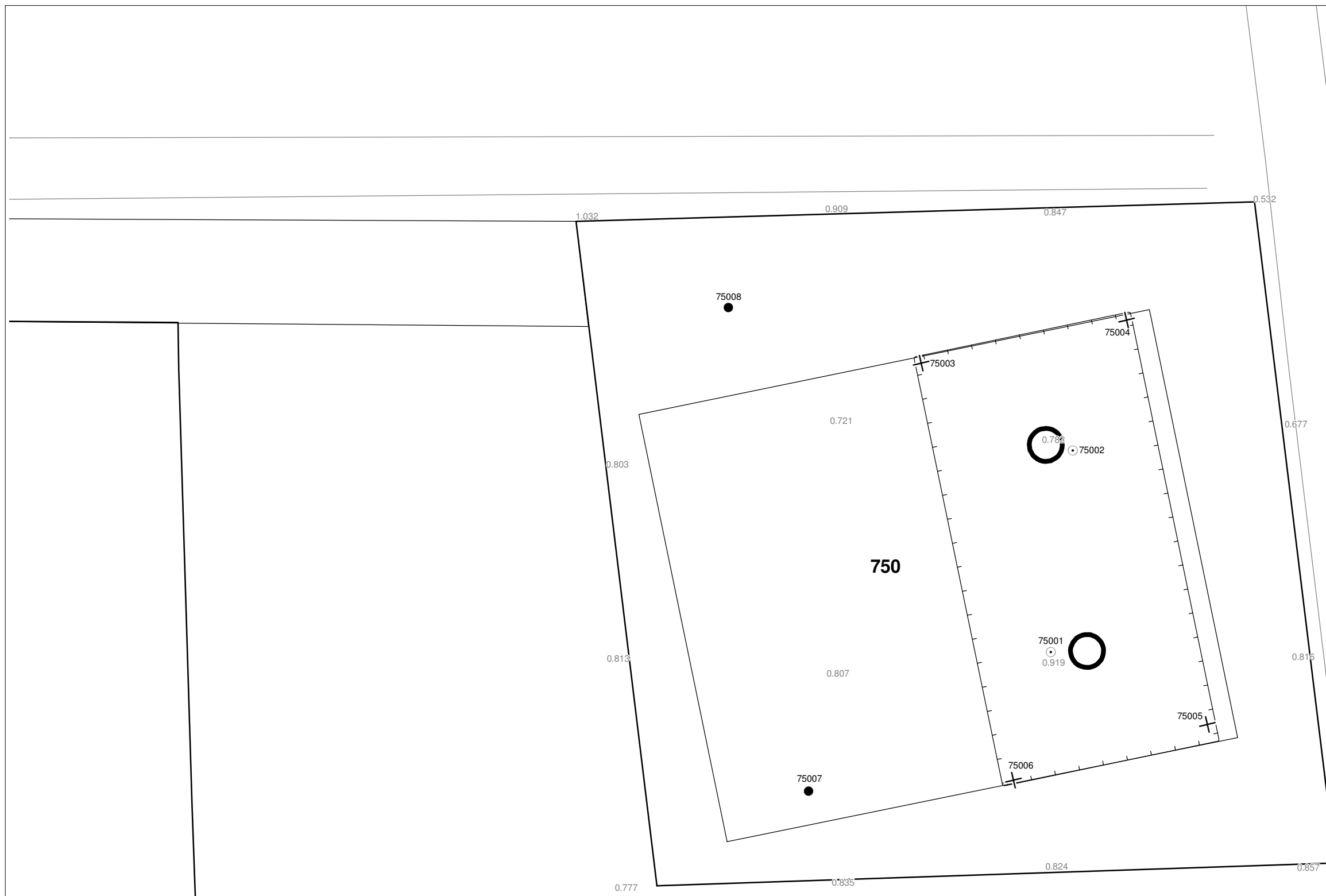
Bijlage 6.3: Ligging boorpunten veldonderzoek.










Bijlage 6-1: Ligging onderzoeksgebied op topografische ondergrond met archeologische gegevens.

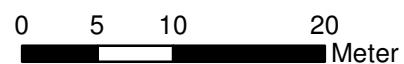


Bijlage 6-2: Ligging onderzoeksgebied op de archeologische verwachtingskaart.



Verklaring

-  Werkterrein +bouwweg
-  Bouwput
-  Masten
-  Locatie boring tot 0,50 m-mv
-  Locatie boring tot 1,20 m-mv
-  Locatie boring tot 4,00 m-mv
-  Locatie boring + peilbuis



Locatie VKA versie 2.5
Bouwweg VKA versie 2.5.1

TITEL		ARCHEOLOGIE KAART MAST : 750		Noord - West 380 kV	
STATUS	GETEKEND DOOR T. Cornea	AFD.	PAR.	OPDRACHTGEVER TenneT	
	GECONTROLEERD DOOR E. Aldershof	AFD.	PAR.	OMSCHRIJVING WIJZIGING	GETEKEND BIJ ARCADIS
	VOOR AKKOORD M. van Driel	AFD.	PAR.	SCHAAL 1:500	DATUM 1e UITGAVE 03.04.2014
VAKGEBIED	TEK. SOORT	PROJECT NR.	FORMAT A3	NUMMER Mast nr. 750	WLIZ NR. 1

7 Explosievenonderzoek

7.1 Inleiding

Op 27 september 2012 is door Leemans Speciaalwerken in opdracht van ARCADIS het rapport van vooronderzoek aan TenneT TSO B.V. Het betreft het vooronderzoek naar conventionele explosieven uit de tweede wereldoorlog in de gemeenten Bedum, Delfzijl, Eemsmond, Groningen, Loppersum, Winsum en Zuidhorn (kenmerk *Vooronderzoek S2012.002 – deel 1*).

7.2 Uitvoering

Voor een beschrijving van de uitvoering verwijzen wij naar bovengenoemd rapport.

7.3 Resultaten

Uit het vooronderzoek blijkt, dat de onderzoekslocatie niet verdacht is voor explosieven. Zie het achtergronddocument voor nadere informatie.

Bijlagen

Geen

ALGEMEEN VOORBLAD

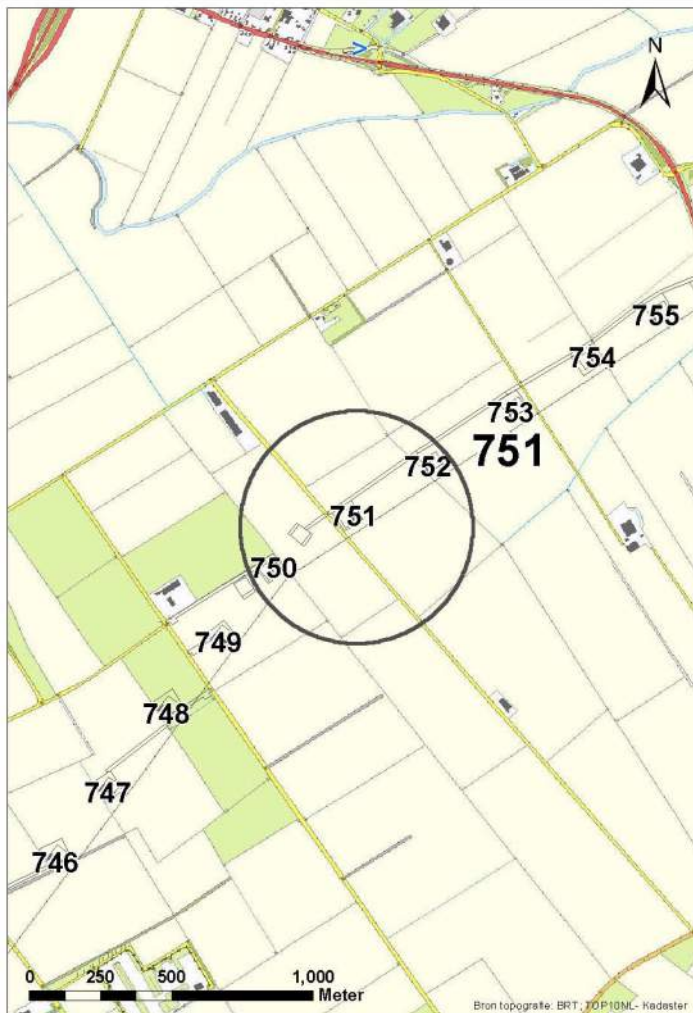
Project: Noord – West 380 kV
Deelgebied: 1
Mastenboek: locatie VKA 2.5/ bouwweg V 2.5.1
Mastnummer: 751
x-coördinaat (rd-stelsel) [m]: 248760
y-coördinaat (rd-stelsel) [m]: 602243

Gemeente: Delfzijl

Datum: 19 december 2014

Versie: 1.0

Organisatie: ARCADIS



Regionale ligging mast 751

Verantwoording

Project: Noord – West 380 kV
Deelgebied: 1
Mastnummer: 751

Projectnummer: B.02032.000377.001

Referentienummer: T206878

Revisie: 1.0

Datum: 19 december 2014

Opdrachtgever : TenneT

Uitvoerder: ARCADIS

Auteur(s):

Onderzoek:

Edwin Aldershof	Algemeen
Menno Rakhorst	Geohydrologie
Maria de Lange	Milieuhygiëne
Wouter Ytsma	Archeologie

Gecontroleerd door: I. Benjamins

Paraaf gecontroleerd:



Goedgekeurd door: J. Assink

Paraaf goedgekeurd:



Contact: TenneT380kVnw@ARCADIS.nl

INHOUDSOPGAVE

1	Algemeen	1-4
1.1	Inleiding	1-4
1.2	Normen	1-5
1.3	Afkortingen en begrippen	1-5
1.4	Bijlagen H1	1-9
2	Cultuurtechnisch onderzoek.....	2-10
3	Geohydrologisch onderzoek	3-11
3.1	Inleiding	3-12
3.2	Veld- en laboratoriumwerkzaamheden.....	3-12
3.3	Algemene beschrijving tracé	3-12
3.4	Bemaling.....	3-15
3.5	Effecten grondwater	3-20
3.6	Uitvoeringstechnische aspecten.....	3-20
3.7	Samenvatting.....	3-21
3.8	Bijlagen H3	3-21
4	Grondmechanisch onderzoek	4-22
4.1.	Inleiding	4-23
4.2.	Uitzetten en waterpassen	4-23
4.3.	Sonderen	4-23
4.4.	Onderzoeksresultaten	4-24
5	Milieuhygiënisch onderzoek (verkennend bodemonderzoek).....	5-25
5.1	Inleiding	5-26
5.2	Vooronderzoek	5-26
5.3	Veld- en laboratoriumonderzoek	5-28
5.4	Resultaten veldonderzoek	5-29
5.5	Resultaten laboratoriumonderzoek	5-30
5.6	Evaluatie	5-31
5.7	Bijlagen H5	5-31
6	Archeologisch onderzoek	6-32
6.1	Inleiding	6-33
6.2	Bureauonderzoek	6-33
6.3	Veldonderzoek.....	6-34
6.4	Conclusies en aanbevelingen	6-34
6.5	Bijlagen H6	6-35
7	Explosievenonderzoek	7-36
7.1	Inleiding	7-36
7.2	Uitvoering.....	7-36
7.3	Resultaten.....	7-36

1 Algemeen

1.1 Inleiding

TenneT TSO B.V. is voornemens een nieuwe 380kV hoogspanningsverbinding aan te leggen tussen Ens en de Eemshaven. Dit traject is opgedeeld in drie deelgebieden. De te onderzoeken deelgebieden lopen respectievelijk vanaf:

1. De Eemshaven (HS-station Oudeschip) naar Groningen (HS station Vierverlaten);
2. Groningen naar Heerenveen (HS-station Oudehaske);
3. Heerenveen naar Ens (HS-station Ens).

Deelgebied 1 (ARCADIS) omvat 124 masten over een lengte van ca. 40 kilometer.

Deelgebied 2 (ARCADIS) omvat 213 masten over een lengte van ca. 70 kilometer.

Deelgebied 3 (TAUW) omvat 135 masten over een lengte van ca. 44 kilometer.

Dit rapport heeft betrekking op mastlocatie nummer 751 in deelgebied 1 in de gemeente Delfzijl. De duur van de periode waarin de werkzaamheden op enig perceel plaatsvinden zal minimaal twee groeiseizoenen bestrijken.

De uit te voeren werkzaamheden ter plaatse van deze mastlocatie zijn:

- De bouw van een steunmast;
- Aanleggen van een fundatie in een bouwkuip met afmeting van 20 m bij 40 m. De benodigde ontgravingsdiepte bedraagt 3 m –mv;
- Inrichten van een tijdelijk werkterrein met een oppervlakte van maximaal 6.000 m² met binnen het werkterrein het bouwterrein met een oppervlakte van circa 3.000 m²;
- De realisatie van een tijdelijke bouwweg naar het werkterrein. Deze bouwweg heeft een lengte van circa 320 meter en is 12 meter breed (bestaande uit rijbaan van 6 meter en gronddepot).

Ten behoeve van de voorgenomen werkzaamheden zijn de volgende veldonderzoeken verricht:

- Cultuurtechnisch onderzoek
- Geohydrologisch onderzoek
- Grondmechanisch onderzoek
- Milieuhygiënisch onderzoek
- Archeologisch onderzoek
- Explosievenonderzoek

Deze onderzoeken zijn nodig in het kader van de nadere technische uitwerking van het basisontwerp, vergunning aanvraag en grondzaken.

Toelichting op voorkeursalternatieven (VKA)

Vanaf het verstrekken van de opdracht tot aan het opstellen van dit rapport zijn voor het tracé meerdere voorkeursalternatieven uitgewerkt door de opdrachtgever. Deze voorkeursalternatieven zijn door de opdrachtgever genummerd. Gestart is met VKA 2.0, de laatste door de opdrachtgever aan Arcadis geleverde voorkeursalternatief is VKA 2.5. Een wijziging van het voorkeursalternatief betekent in algemene bewoording een plaatselijke verschuiving van een of meerdere mastvoeten.

Alle in dit rapport uitgevoerde onderzoeken en onderzoeksresultaten zijn uitgevoerd en representatief voor het, door de opdrachtgever, laatst aangeleverde VKA 2.5.

1.1.1 Locatiegegevens

In onderstaande tabel zijn de locatiegegevens ter plaatse van de mastfundering en het werkterrein samengevat.

Tabel 1.1: Overzicht locatiegegevens

Adres locatie	Barnjeweg, Godlinze
Gemeente	Delfzijl
Kadastrale gegevens locatie	Kadastrale gemeente Bierum, sectie K, nummer 421
Eigenaar locatie	Dhr. K.P. Rijzebol, Stichting Noord-Hollandsche 't Hooge Huys
Coördinaten	X 248760; Y 602243
Afmeting fundering locatie 751	20 m x 40 m
Huidig gebruik	Grasland
Landschap	Zeekleigebied
Maaiveldniveau	Gemiddeld 0,9 m NAP

1.2 Normen

In deze paragraaf zijn de normen inclusief jaartal opgenomen waar in deze rapportage naar wordt verwezen.

- Onderzoeksprotocol TenneT, NW380/VGN/ALG/10, d.d. 18 januari 2012 (versie 1.0);
- Projectspecificatie veldonderzoeken Noord-West 380kV, NW380/VGN/ALG/9, d.d. 16 december 2011;
- CSK-25-N Cultuurtechniek versie 6, van 3 september 2007;
- NEN 5725 strategie voor het uitvoeren van vooronderzoek bij verkennend en nader onderzoek, januari 2009;
- NEN 5720 Bodem – Waterbodem: strategie voor het uitvoeren van verkennend onderzoek. Onderzoek naar de milieuhygiënische kwaliteit van waterbodem en baggerspecie, november 2009;
- NEN 5717: Bodem - Waterbodem - Strategie voor het uitvoeren van vooronderzoek bij verkennend en nader onderzoek, november 2009;
- NEN 5740, Bodem – Landbodem - Strategie voor het uitvoeren van verkennend Bodemonderzoek – Onderzoek naar de milieuhygiënische kwaliteit van de bodem, januari 2009;
- NEN 5707 Bodeminspectie: monsterneming en analyse van asbest in bodem, mei 2003;
- Veldwerkzaamheden milieuonderzoek conform BRL SIKB 2000 en VKB-protocol 2001, 2002 en 2003;
- Laboratoriumanalyses milieuonderzoek voor grond-, grondwater- en waterbodemonderzoek conform AS SIKB 3000;
- 5140 NEN 5140:1996 Geotechniek: bepaling van de conusweerstand en de plaatselijke wrijvingsweerstand van grond. Elektrische sondeermethode;
- Kwaliteitsnorm Nederlandse Archeologie 3.2 (KNA 3.2);
- BRL-OCE / CS-OCE;
- RAAP(archeologie) beschikt over een opgravingsvergunning, verleend door de Minister van Onderwijs, Cultuur en Wetenschap.

1.3 Afkortingen en begrippen

In deze paragraaf zijn de afkortingen en begrippen die van toepassing zijn opgenomen:

Afkortingen:

AG	Actuele Grondwaterstand
AMK	Archeologisch MonumentenKaart
ARCHIS	Archeologisch Informatie Systeem
GFT	Gesloten front boortechniek
GWS	Grondwaterstand
GHG	Gemiddeld Hoogste Grondwaterstand
GLG	Gemiddeld Laagste Grondwaterstand
HDD	Horizontal Directional Drilling (horizontaal gestuurde boring)
IKAW	Indicatieve Kaart van Archeologische Waarden

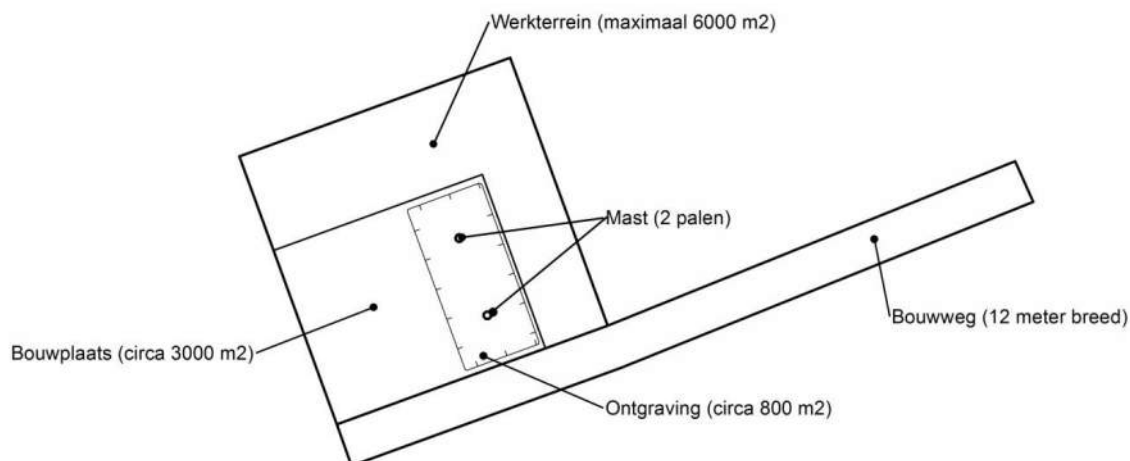
KLIC	Kabels en Leidingen Informatie Centrum
M -mv	Meters minus maaiveldniveau
NAK	Nederlandse Algemene Keuringsdienst voor zaaizaad en pootgoed van landbouwgewassen
NAP	Normaal Amsterdams Peil
NVWa	Nederlands Voedsel- en Warenautoriteit
OFT	Open front boortechiek
PBT	Pneumatische boortechiek
RCE	Rijksdienst voor het Cultureel Erfgoed
SIKB	Stichting Infrastructuur Kwaliteitsborging Bodembeheer

Begrippen:

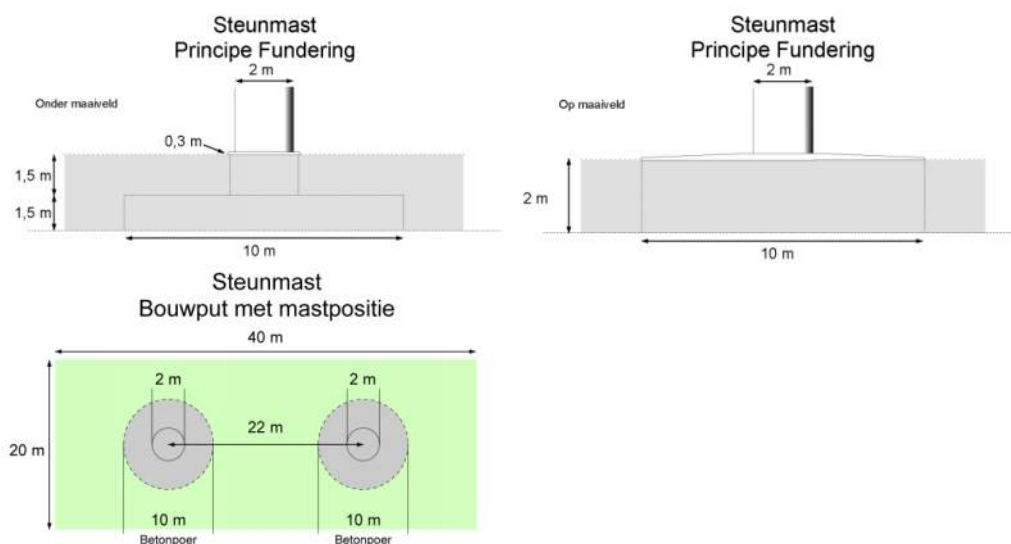
5 cm verlagingsprofiel	Het gebied waarbinnen een grondwaterstandsverlaging van 5 cm of meer optreedt.
A-laag/Teelaardelaag	De bovenste laag van de bodem die geschikt is voor de teelt van gewassen en die regelmatig wordt bewerkt. De laag is humeus.
B-laag	Laag van de bodem onder de A-laag/Teelaardelaag waar, door inspoeling, bestanddelen zijn toegevoegd zoals humus, lutum of minerale delen. Deze bodemlaag is in kleigronden veelal in grote mate gerijpt.
Backfill	Verzamelnaam voor het materiaal, met gunstige thermische eigenschappen, dat van elders wordt aangevoerd en wordt toegepast in kabelsleuven (zand en/of eventueel voor dit doel samengesteld materiaal).
Bi-pole mast	Twee smalle pylonen, ieder gefundeerd op een betonnen plaat, waaraan de geleiders worden opgehangen. Onder deze definitie vallen hoek-, trek- en steunmasten.
Bouwput	Gedeelte binnen het werkterrein waar diepere ontgravingen plaatsvinden.
Bouwterrein	Gedeelte binnen het werkterrein waar wordt gebouwd en al dan niet ontgravingen plaatsvinden.
Bouwweg	Een tijdelijke rijbaan voor het transport van materieel/materiaal van en naar het werkterrein.
Cultivateren	Een grondbewerking waarbij de bovengrond wordt losgewerkt.
C-laag	Laag van de bodem onder de B-laag, waarin nog geen of beperkte bodemvorming heeft plaatsgevonden. Deze laag is in kleigronden veelal ongerijpt.
Diepwell	Een diepwellbemaling bestaat uit 1 of meerdere filters met veelal een grindomstorting. In de filter wordt een onderwaterpomp geïnstalleerd. Deze bemalingswijze wordt vooral toegepast in grofzandige pakketten en/of bij grote waterstandsverlagingen.
Drooglegging	Het hoogteverschil tussen de waterspiegel in de sloten/watergangen en het grondoppervlak.
Frezen	Een grondbewerking waarbij de zode en/of bovengrond wordt stukgemaakt en de grond wordt fijngemaakt.
Geleiders	Hoogspanningsdraden.
Grondoverschot	Grond uit de C-laag die overblijft na zorgvuldige aanvulling en verdichting van wat ontgraven is geweest.
Grondtekort	Grondtekort kan ontstaan door afvoer van ongeschikte grond en/of oxidatie van organische stof/veen, zettingen en klink onder het werkterrein c.q. de bouwweg.
Hoeveelheden	De theoretische hoeveelheden grond worden in vaste kuubs (m ³) aangegeven.

Horizontale bronnering	Bij horizontale bronnering wordt grondwater onttrokken via een of enkele drains. Deze drain ligt horizontaal onder de bouwputbodem en is aangesloten op een vacuümpomp. De maximale aanlegdiepte bedraagt circa 5 meter. Daarnaast zal in een heterogene of slecht doorlatende bodem, een goede omstorting moeten worden toegepast voor een optimale ontwatering van de watervoerende lagen.
Juklocatie (tijdelijk)	Een tijdelijke locatie waar een stellage wordt gebouwd om te voorkomen dat de geleiders bij het aanbrengen de grond kunnen raken.
k-waarde	Aanduiding voor de waterdoorlatendheid in m1 per dag.
kD-waarde	Aanduiding voor het doorlaatvermogen in m ² per dag.
Lier- haspellocatie	De locatie van een mechanisch werktuig of haspel waarmee geleiders uit de haspel langs de mast worden getrokken.
Onderzoeksgebied (arch.)	Plangebied plus 175 m voor beter begrip archeologische waarden.
Ongeschikte grond	Grond die door de directie ongeschikt wordt bevonden voor aanvulling/verwerking ter plaatse.
Onrendabele strook	Zie definitie Overhoek.
Ontwateringsdiepte	De hoogste grondwaterstand tussen de ontwateringsmiddelen.
Open bemaling	Bij open bemaling wordt het in de bouwkuip stromende water met een pomp en/of vacuümpomp uit de sleuf gepompt. Deze bemalingsvorm wordt in hoofdzaak toegepast in slecht doorlatende gronden. Daarnaast wordt deze toegepast als aanvulling op vacuümbemaling en/of diepwellbemaling (dient als spanningsbemaling).
Overhoek	Gedeelten van percelen die zodanig van vorm zijn of een zodanig geringe oppervlakte hebben dat deze ongeschikt zijn geworden voor een economische en/of praktische bewerking of benutting door de grondgebruiker.
Plangebied (arch.)	Mastlocatie.
Permanent grasland	Grasland dat minimaal 30 jaar aaneengesloten alleen in gebruik is geweest als grasland.
Portaal	Poort van 2 of meer hoge palen met dwarsligger die dient als ondersteuningspunt voor de geleiders.
RD stelsel	Coördinaten in het stelsel van de Rijksdriehoeksmeting.
Stijghoogte	Het potentieel peil van het wateroppervlak van grondwater, gemeten vanaf een bepaald niveau (bijvoorbeeld NAP).
Teelaarde afzetten	Het afgraven van de teelaarde en in depot zetten.
Teelaarde terugzetten	Het verwerken van de in depot gezette teelaarde op het terrein waarvan het afkomstig is.
Verticale bronnering	Bronnering uit verticale filters of bronnen. Bij verticale bronnering kan onderscheid worden gemaakt tussen vacuümbemaling en zwaartekrachtbemaling met haalbuizen. Bij vacuümbemaling wordt een aantal verticale onttrekkingfilters aangesloten op een vacuümpomp. Bij zwaartekrachtbemaling wordt in de filters een haalbuis gehangen die op een vacuümpomp wordt aangesloten. De diameters van de voor deze bemalingswijze toegepaste filters variëren van 0,03 tot 0,15 m.
Waterbezwaar	Totaal te onttrekken hoeveelheid grondwater.
Werkstrook	Het afgebakende grondoppervlak waar werkzaamheden worden verricht voor de aanleg van ondergrondse kabelverbindingen.
Werkterrein	Terrein dat gebruikt wordt voor onder andere de opstelplaats voor kranen, de opslag van materieel en materiaal, opslag van grond, kleedruimten etc. Binnen het werkterrein bevindt zich de locatie van de te bouwen masten (bouwput) of portaal. Het werkterrein is vrij van beplanting en bebouwing.
Zaaien	Het met een zaaimachine of met de hand gelijkmatig verspreiden en in de grond brengen van het zaaizaad.

Figuur 1.1: overzicht van een Bi-pole mastlocatie



Figuur 1.2: principe fundering van een steunmast (masthoogte circa 55 meter).



Afmetingen van de bouwput zijn afhankelijk van de lokale situatie

Leeswijzer

Deze rapportage is als volgt opgebouwd:

- Hoofdstuk 2: Cultuurtechnisch onderzoek
- Hoofdstuk 3: Geohydrologisch onderzoek
- Hoofdstuk 4: Grondmechanisch onderzoek
- Hoofdstuk 5: Milieuhygiënisch onderzoek (verkennend bodemonderzoek)
- Hoofdstuk 6: Archeologisch onderzoek
- Hoofdstuk 7: Explosievenonderzoek

Bovenstaande onderzoeken zijn zo veel mogelijk gecombineerd uitgevoerd.

Voor de boorprofielen van de uitgevoerde boringen wordt verwezen naar de bijlage 1-1 en voor de sondeergrafieken van de uitgevoerde sonderingen wordt verwezen naar de bijlage 1-2.

1.4 *Bijlagen H1*

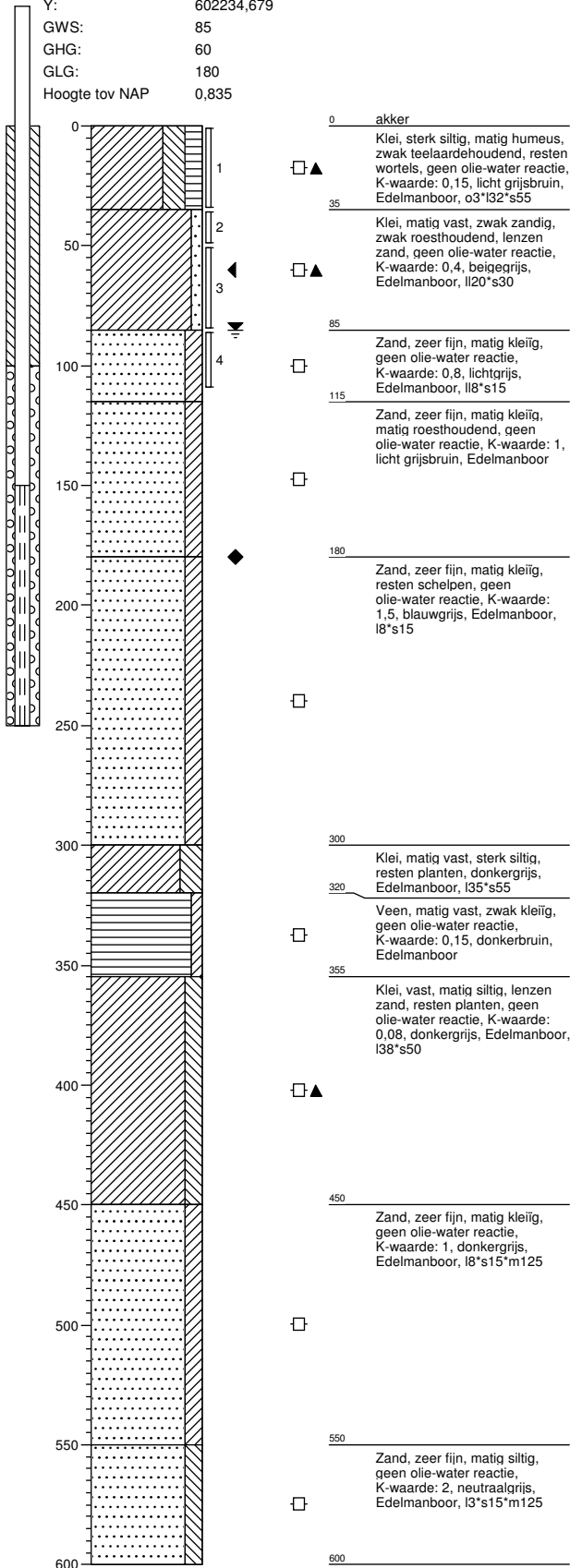
Bijlage 1-1: Boorprofielen

Bijlage 1-2: Situatiekaartje Fugro en bijbehorende sondeergrafieken

Bijlage 1-3: Kaart met ligging boorpunten

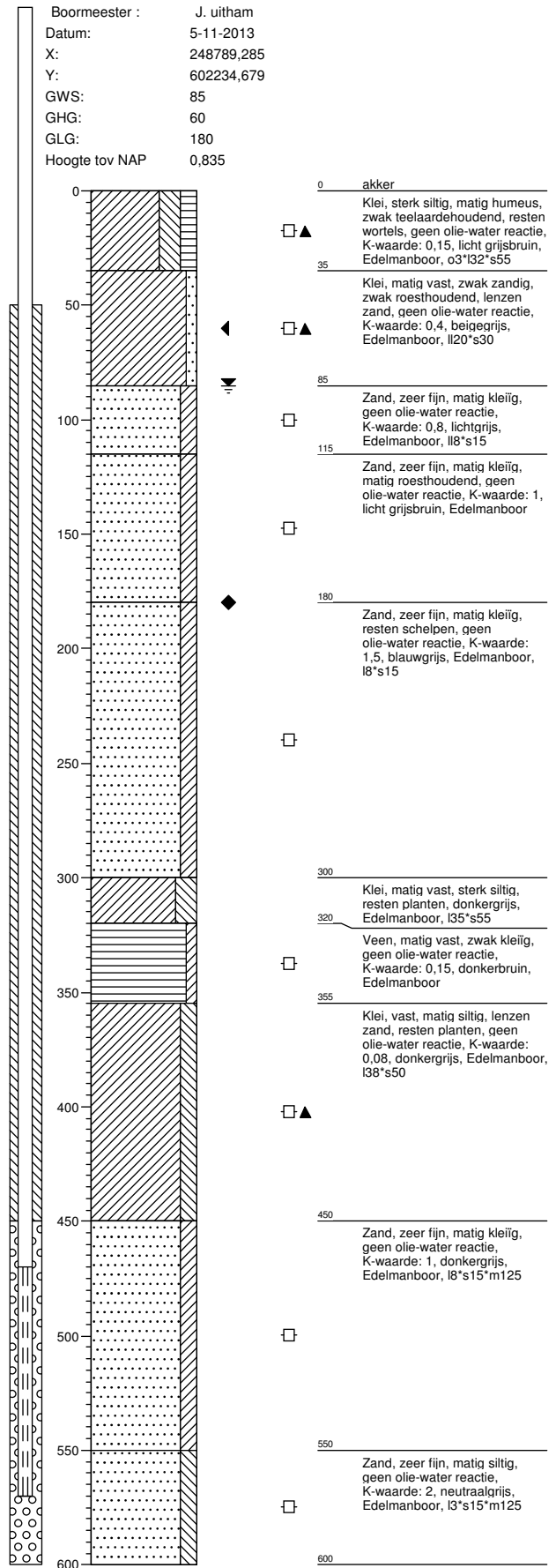
Boring: 75101

Boormeester : J. uitham
 Datum: 5-11-2013
 X: 248789,285
 Y: 602234,679
 GWS: 85
 GHG: 60
 GLG: 180
 Hoogte tov NAP 0,835



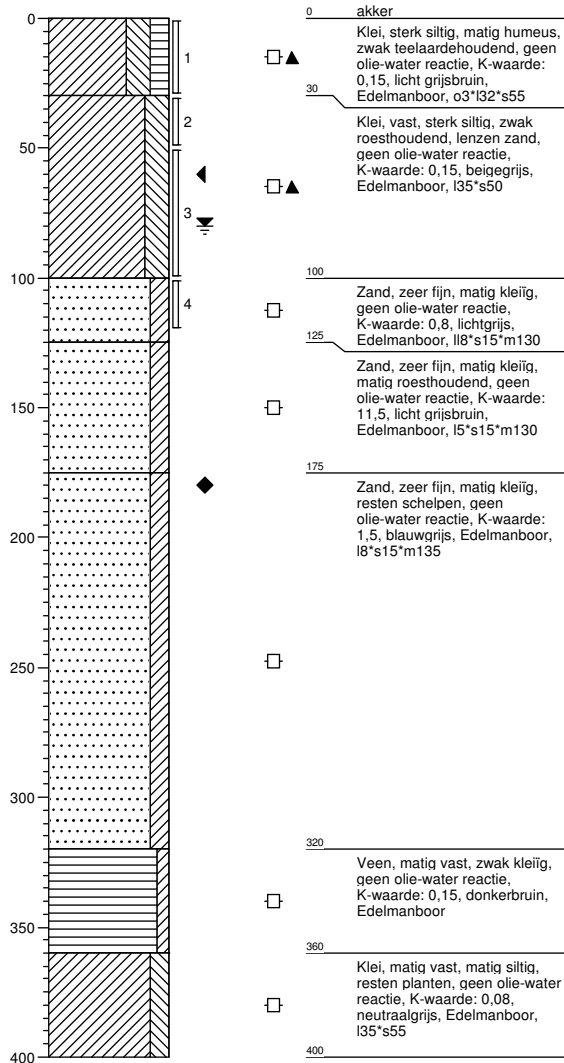
Boring: 75101a

Boormeester : J. uitham
 Datum: 5-11-2013
 X: 248789,285
 Y: 602234,679
 GWS: 85
 GHG: 60
 GLG: 180
 Hoogte tov NAP 0,835



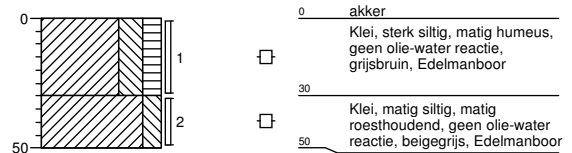
Boring: 75102

Boormeester : J. uitham
 Datum: 5-11-2013
 X: 248776,354
 Y: 602257,715
 GWS: 80
 GHG: 60
 GLG: 180
 Hoogte tov NAP 0,913



Boring: 75103

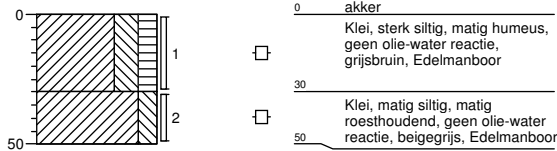
Boormeester : J. uitham
 Datum: 5-11-2013
 X: 248761,453
 Y: 602261,781
 GWS:
 GHG:
 GLG:
 Hoogte tov NAP 0,962



Boring: 75104

Boormeester : J. uitham
 Datum: 5-11-2013
 X: 248776,587
 Y: 602271,642

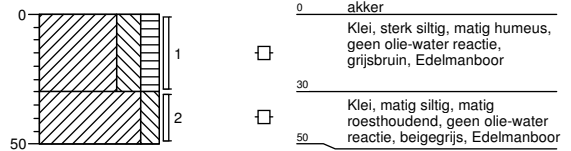
GWS:
 GHG:
 GLG:
 Hoogte tov NAP 0,932



Boring: 75105

Boormeester : J. uitham
 Datum: 5-11-2013
 X: 248800,432
 Y: 602235,655

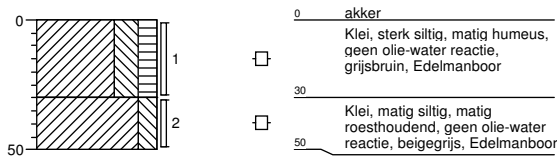
GWS:
 GHG:
 GLG:
 Hoogte tov NAP 0,83



Boring: 75106

Boormeester : J. uitham
 Datum: 5-11-2013
 X: 248785,048
 Y: 602225,888

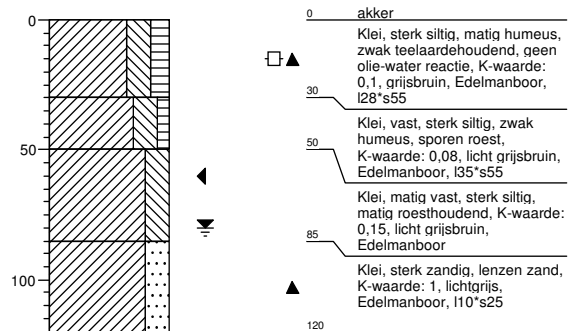
GWS:
 GHG:
 GLG:
 Hoogte tov NAP 0,848



Boring: 75107

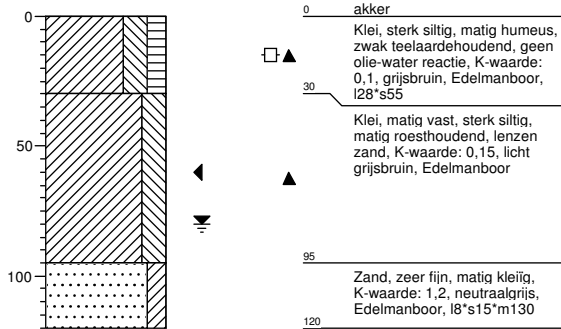
Boormeester : J. uitham
 Datum: 5-11-2013
 X: 248764,133
 Y: 602201,501

GWS: 80
 GHG: 60
 GLG:
 Hoogte tov NAP 0,868



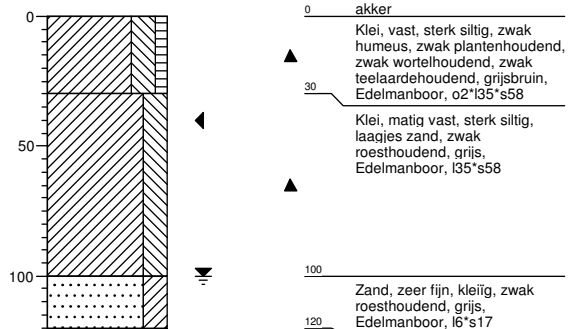
Boring: 75108

Boormeester : J. uitham
 Datum: 5-11-2013
 X: 248725,683
 Y: 602252,925
 GWS: 80
 GHG: 60
 GLG:
 Hoogte tov NAP 0,848



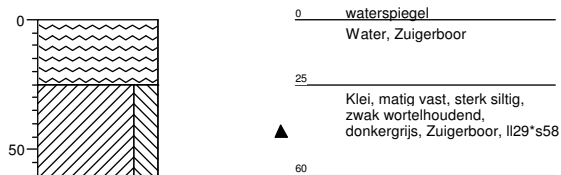
Boring: 751001b

Boormeester : johan van der weerd
 Datum: 5-11-2013
 X: 248757,577
 Y: 602296,413
 GWS: 100
 GHG: 40
 GLG:
 Hoogte tov NAP 0,896



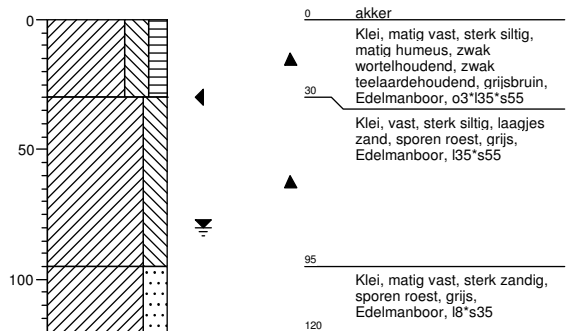
Boring: 751001bs

Boormeester : J. Uitham
 Datum: 5-11-2013
 X: 248978,903
 Y: 602449,519
 GWS:
 GHG:
 GLG:
 Hoogte tov NAP -0,528



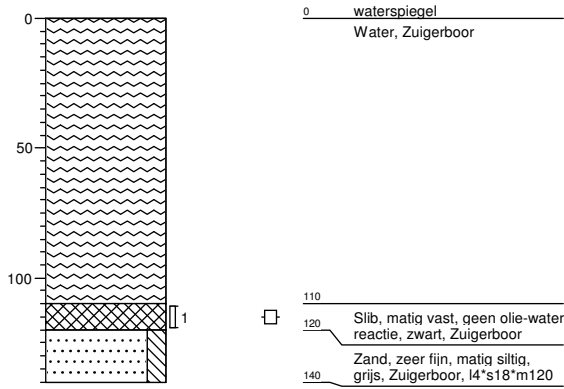
Boring: 751002b

Boormeester : johan van der weerd
 Datum: 5-11-2013
 X: 248811,233
 Y: 602331,317
 GWS: 80
 GHG: 30
 GLG:
 Hoogte tov NAP 0,882



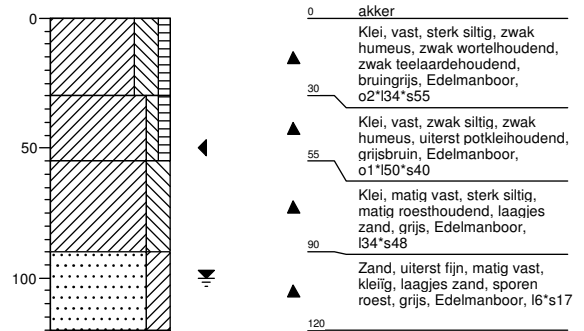
Boring: 751002bs

Boormeester : J .Uitham
 Datum: 5-11-2013
 X: 248693,253
 Y: 602252,085
 GWS: 100
 GHG: 50
 GLG: 100
 Hoogte tov NAP -0,523



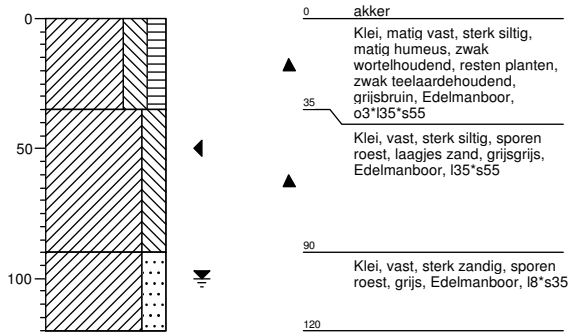
Boring: 751003b

Boormeester : johan van der weerd
 Datum: 5-11-2013
 X: 248851,6
 Y: 602359,592
 GWS: 100
 GHG: 50
 GLG: 100
 Hoogte tov NAP 0,794



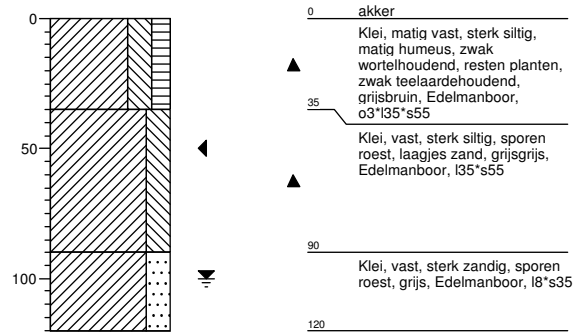
Boring: 751004b

Boormeester : johan van der weerd
 Datum: 5-11-2013
 X: 248892,986
 Y: 602388,229
 GWS: 100
 GHG: 50
 GLG: 100
 Hoogte tov NAP 0,914



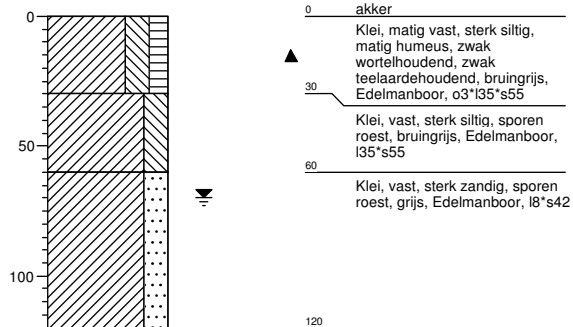
Boring: 751005b

Boormeester : johan van der weerd
 Datum: 5-11-2013
 X: 248934,326
 Y: 602417,082
 GWS: 100
 GHG: 50
 GLG: 100
 Hoogte tov NAP 0,922



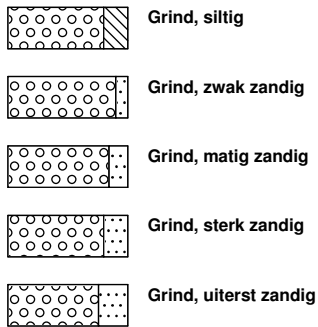
Boring: 751006b

Boormeester : johan van der weerd
Datum: 5-11-2013
X: 248974,801
Y: 602445,202
GWS: 70
GHG:
GLG:
Hoogte tov NAP 0,928

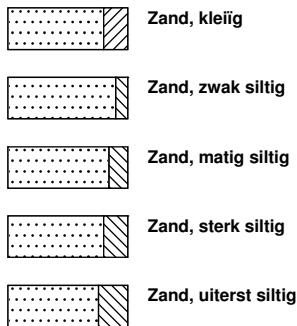


Legenda (conform NEN 5104)

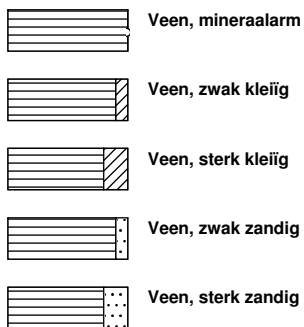
grind



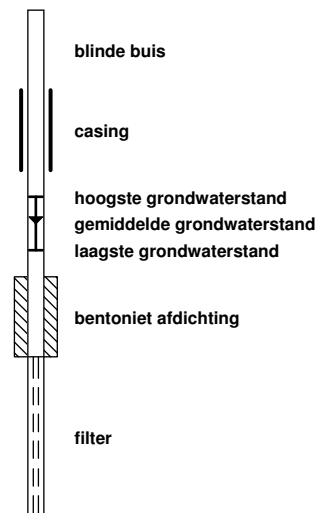
zand



veen



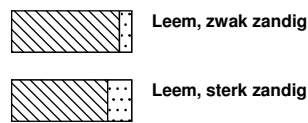
peilbuis



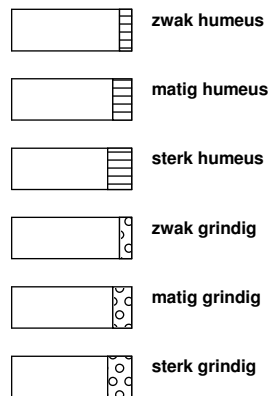
klei



leem



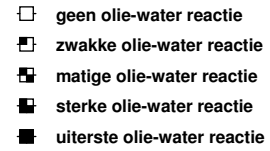
overige toevoegingen



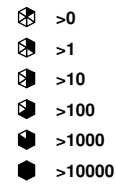
geur



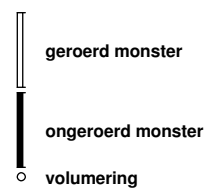
olie



p.i.d.-waarde

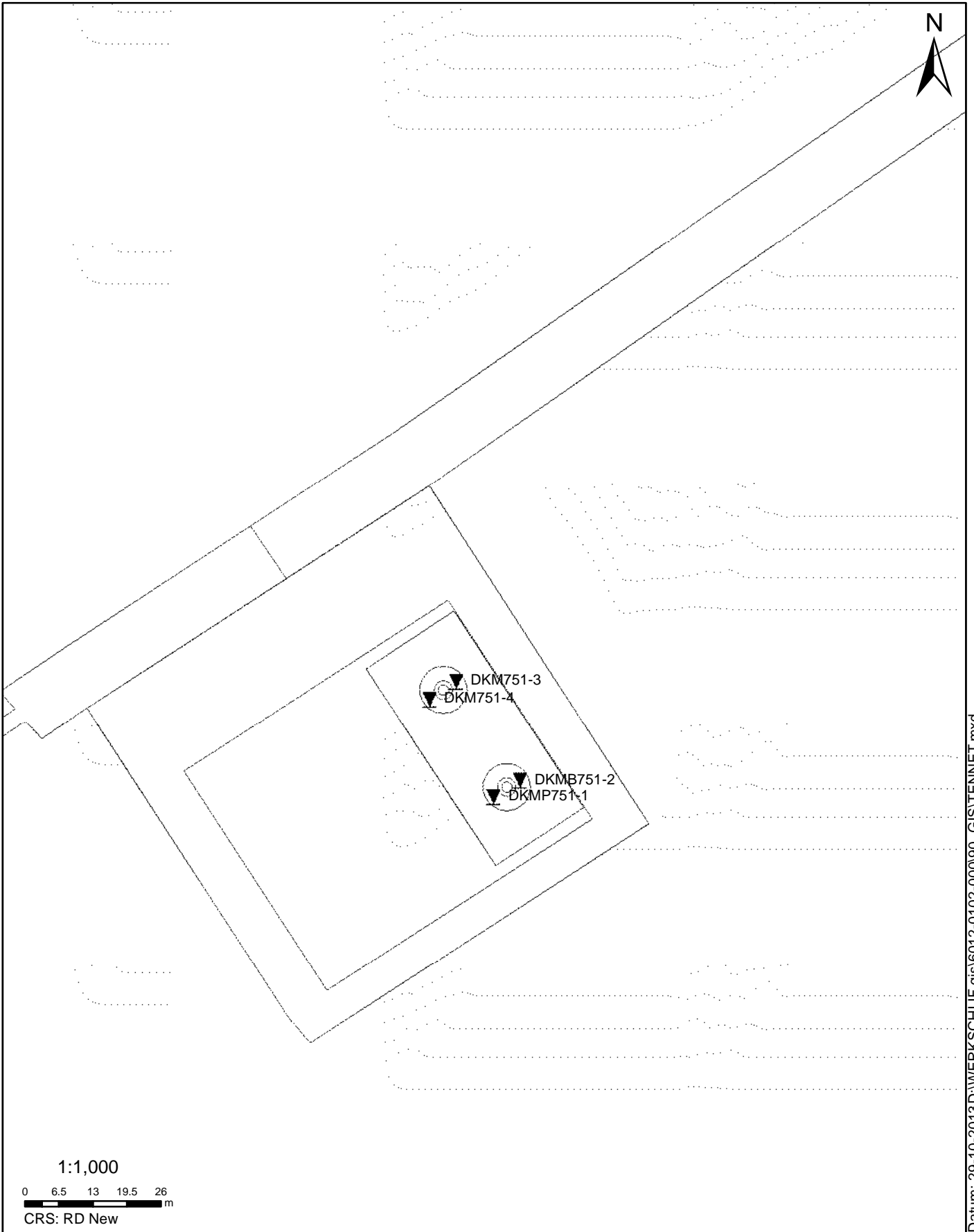


monsters



overig





SITUATIE

NOORD - WEST 380

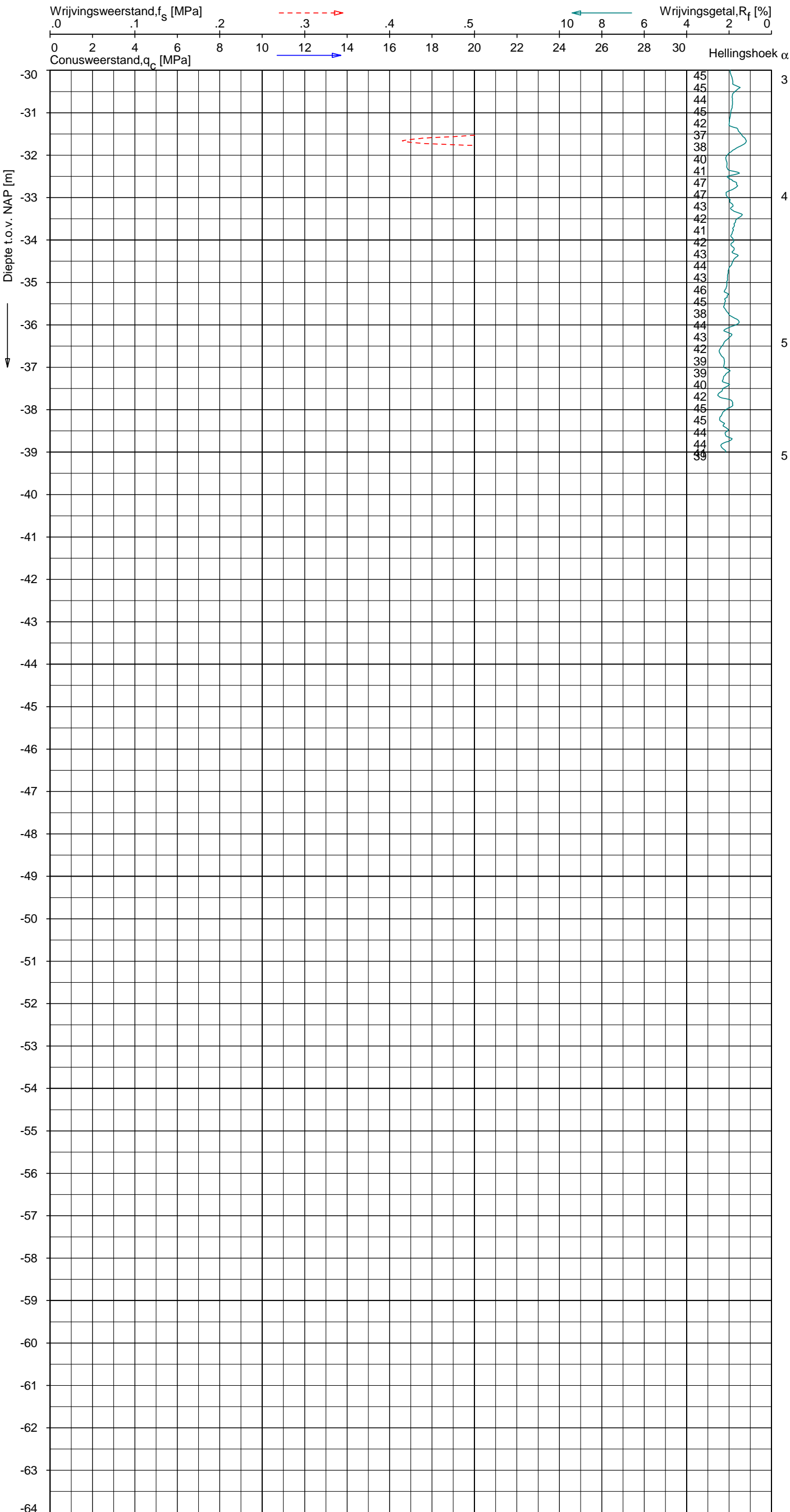
Opdr.nr.: 6012-0102-000

Bijlage : 751


UNIPLOT 05.23.nl / QcFClass-N3.cmd / 2013-10-28 15:05:28

6012-0102-000

DKMP751-1 - 2



Indicatieve bodembeschrijving
 Automatisch gegenereerd uit data van de sondering, geldig onder grondwaterpeil (Robertson 1990, NL corr.)



Opg. : JP-WOH d.d. 08-okt-2013 Coord.: X=248784.4 m Y= 602237.9 m Systeem: RD Sondering volgens norm NEN-EN-ISO 22476-1
 Get. : HOFSTEDE d.d. 28-okt-2013 MV = NAP +0.86 m Conus: F7.5CKE2HAW₁/B P1 1701-2495 Toepassingsklasse 3. Test type TE1
 Conustype: $A_c = 1500 \text{ mm}^2$; $A_s = 19956 \text{ mm}^2$



SONDERING MET PLAATSELIJKE KLEEFMETING


NOORD-WEST 380

Opdr. 6012-0102-000
 Sond. DKMP751-1


UNIPLOT 05.23.nl / QcU1Class-N3.cmd / 2013-10-28 15:06:57

6012-0102-000

DKMP751-1 - 2



Indicatieve bodembeschrijving
 Automatisch gegenereerd uit data van de sondering, geldig onder grondwaterpeil (Robertson 1990, NL corr.)



Opdr.: JP-WOH d.d. 08-okt-2013 Coord.: X=248784.4 m Y=602237.9 m Systeem: RD Sondering volgens norm NEN-EN-ISO 22476-1
 Get.: HOFSTEDE d.d. 28-okt-2013 MV = NAP +0.86 m Conus: F7.5CKE2HAW₁/B P1 1701-2495 Toepassingsklasse 3. Test type TE1
 Conustype: $A_c = 1500 \text{ mm}^2$; $A_s = 19956 \text{ mm}^2$



SONDERING MET WATERSPANNINGSMETING

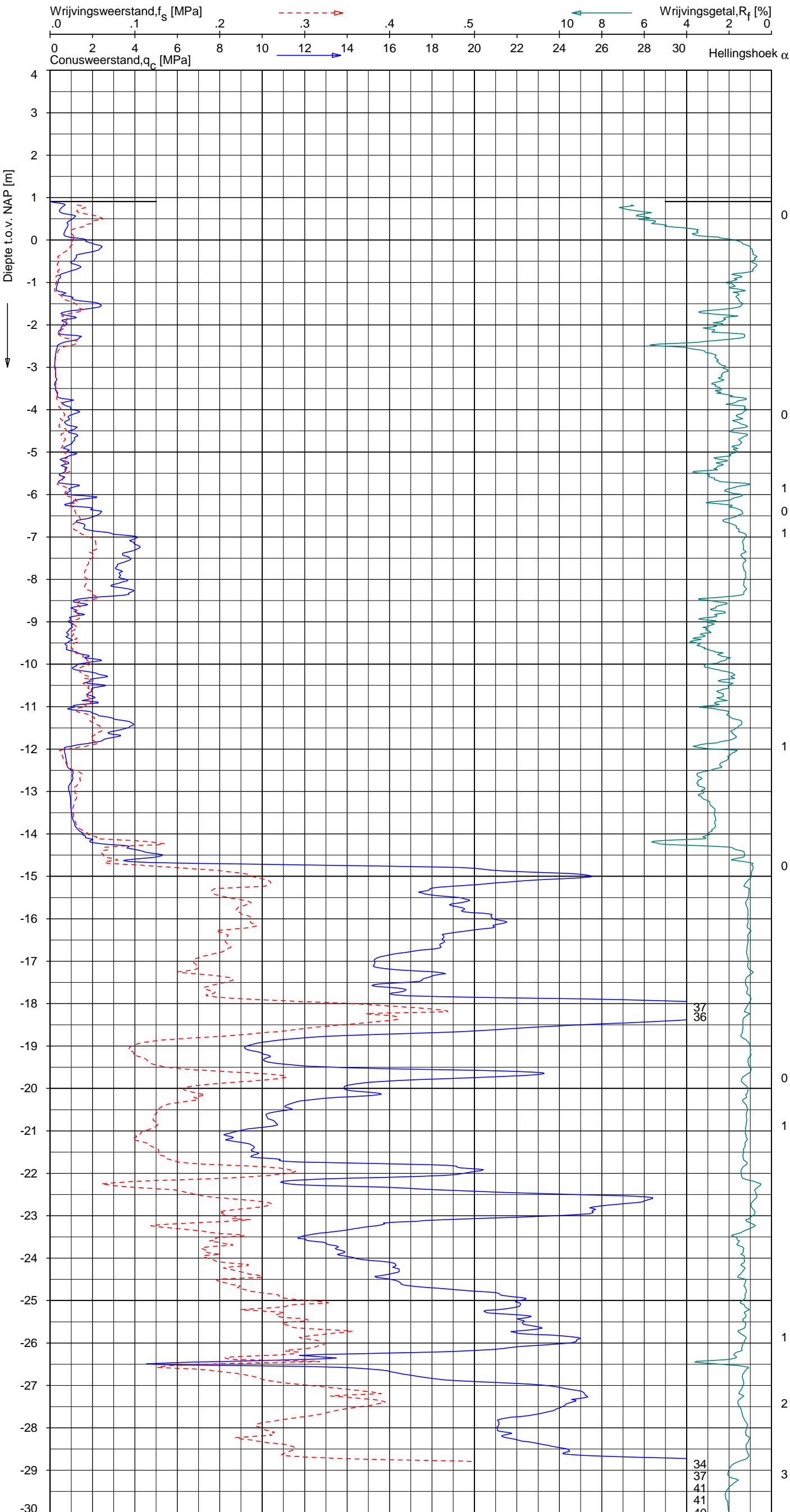
NOORD-WEST 380

Opdr. 6012-0102-000
 Sond. DKMP751-1

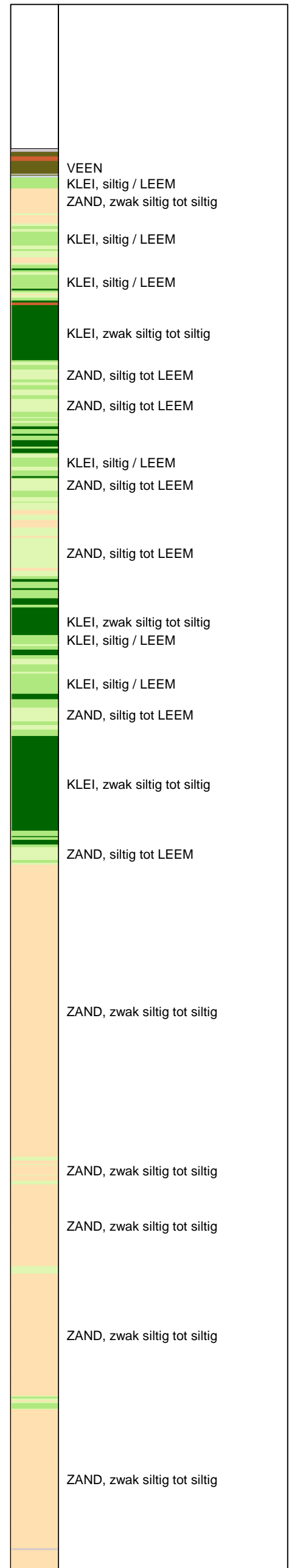
UNIPLOT 05.23.nl / QcfClass-N3.cmd / 2013-10-28 15:05:31

6012-0102-000

DKM751-3 - 1



Indicatieve bodembeschrijving
 Automatisch gegenereerd uit data van de sondering, geldig onder grondwaterpeil (Robertson 1990, NL corr.)



Opg.: JP-WOH d.d. 09-okt-2013 Coord.: X=248777.2m Y=602259.9m Systeem: RD Sondering volgens norm NEN-EN-ISO 22476-1
 Get.: HOFSTEDE d.d. 28-okt-2013 MV = NAP +0.91m Conus: F7.5CKE2HA/B 1701-2615 Toepassingsklasse 3. Test type TE1
 Conustype: A_c = 1500 mm²; A_s = 19956 mm²



SONDERING MET PLAATSELIJKE KLEEFMETING

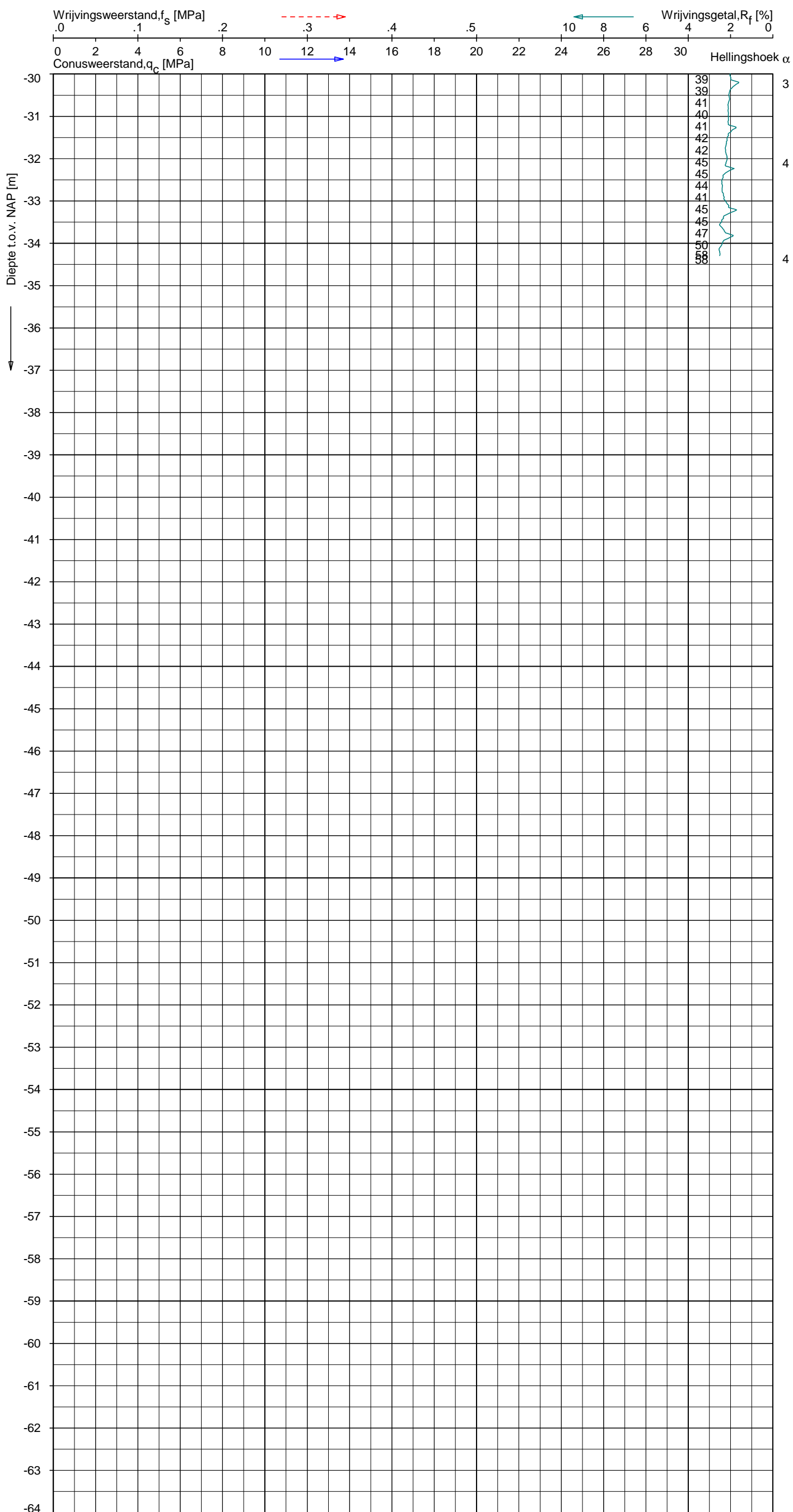
NOORD-WEST 380

Opdr. 6012-0102-000
 Sond. DKM751-3


UNIPLOT 05.23.nl / QcFClass-N3.cmd / 2013-10-28 15:05:31

6012-0102-000

DKM751-3 - 2



Indicatieve bodembeschrijving
 Automatisch gegenereerd uit data van de sondering, geldig onder grondwaterpeil (Robertson 1990, NL corr.)



Opg. : JP-WOH d.d. 09-okt-2013 Coord.: X=248777.2 m Y= 602259.9 m Systeem: RD Sondering volgens norm NEN-EN-ISO 22476-1
 Get. : HOFSTEDE d.d. 28-okt-2013 MV = NAP +0.91 m Conus: F7.5CKE2HA/B 1701-2615 Toepassingsklasse 3. Test type TE1
 Conustype: $A_c = 1500 \text{ mm}^2$; $A_s = 19956 \text{ mm}^2$



SONDERING MET PLAATSELIJKE KLEEFMETING

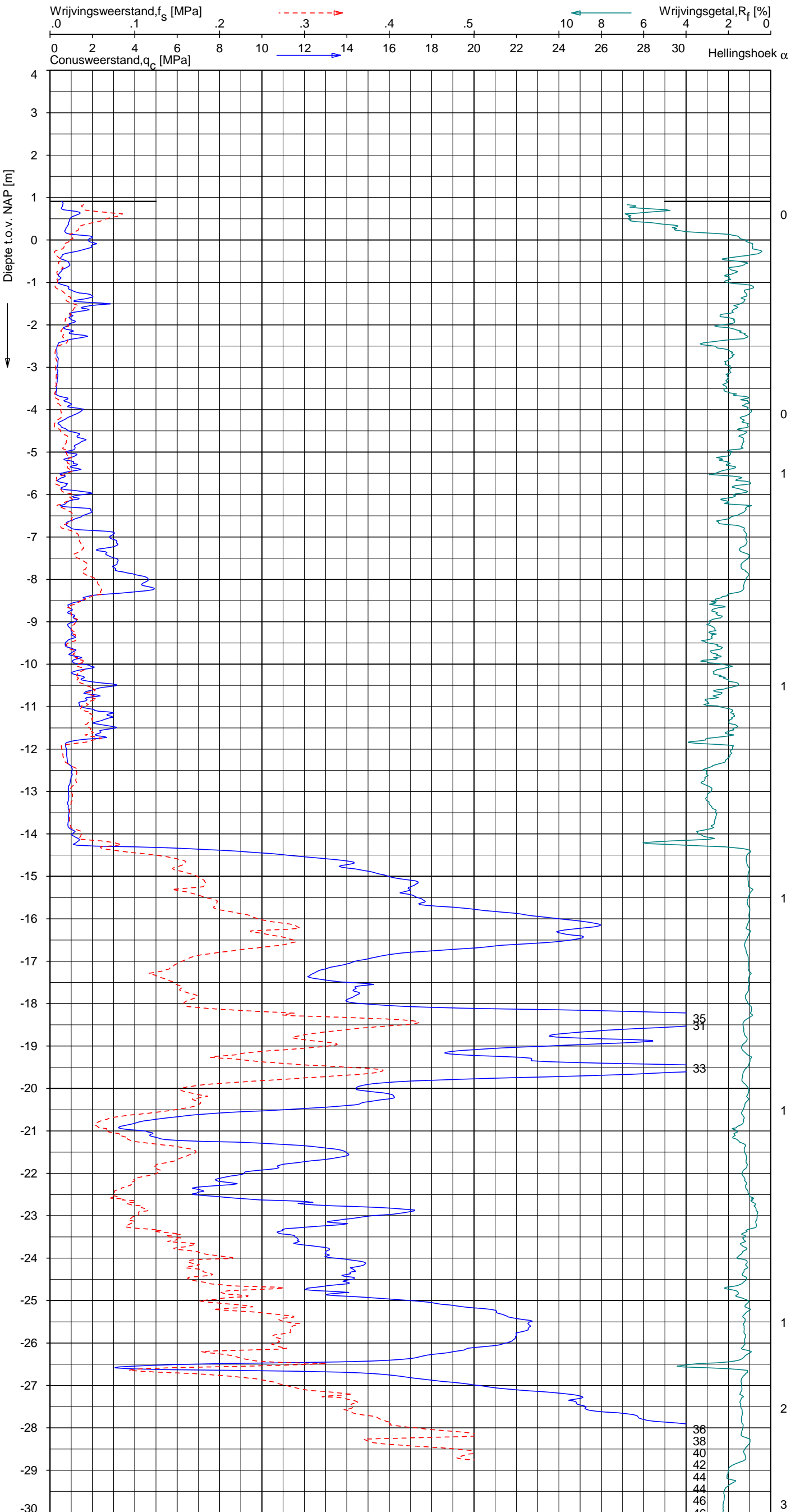
NOORD-WEST 380

Opdr. 6012-0102-000
 Sond. DKM751-3

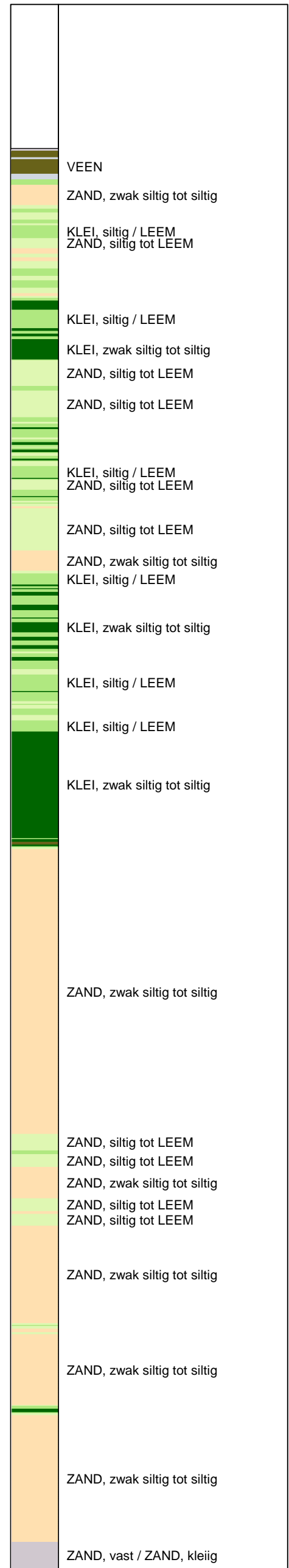
UNIPLOT 05.23.nl / QcfClass-N3.cmd / 2013-10-28 15:05:34

6012-0102-000

DKM751-4 - 1



Indicatieve bodembeschrijving
 Automatisch gegenereerd uit data van de sondering, geldig onder grondwaterpeil (Robertson 1990, NL corr.)



Opg.: JP-WOH d.d. 09-okt-2013 Coord.: X=248772.2 m Y=602256.5 m Systeem: RD Sondering volgens norm NEN-EN-ISO 22476-1
 Get.: HOFSTEDÉ d.d. 28-okt-2013 MV = NAP +0.91 m Conus: F7.5CKE2HA/B 1701-2615 Toepassingsklasse 3. Test type TE1
 Conustype: A_c = 1500 mm²; A_s = 19956 mm²



SONDERING MET PLAATSELIJKE KLEEFMETING

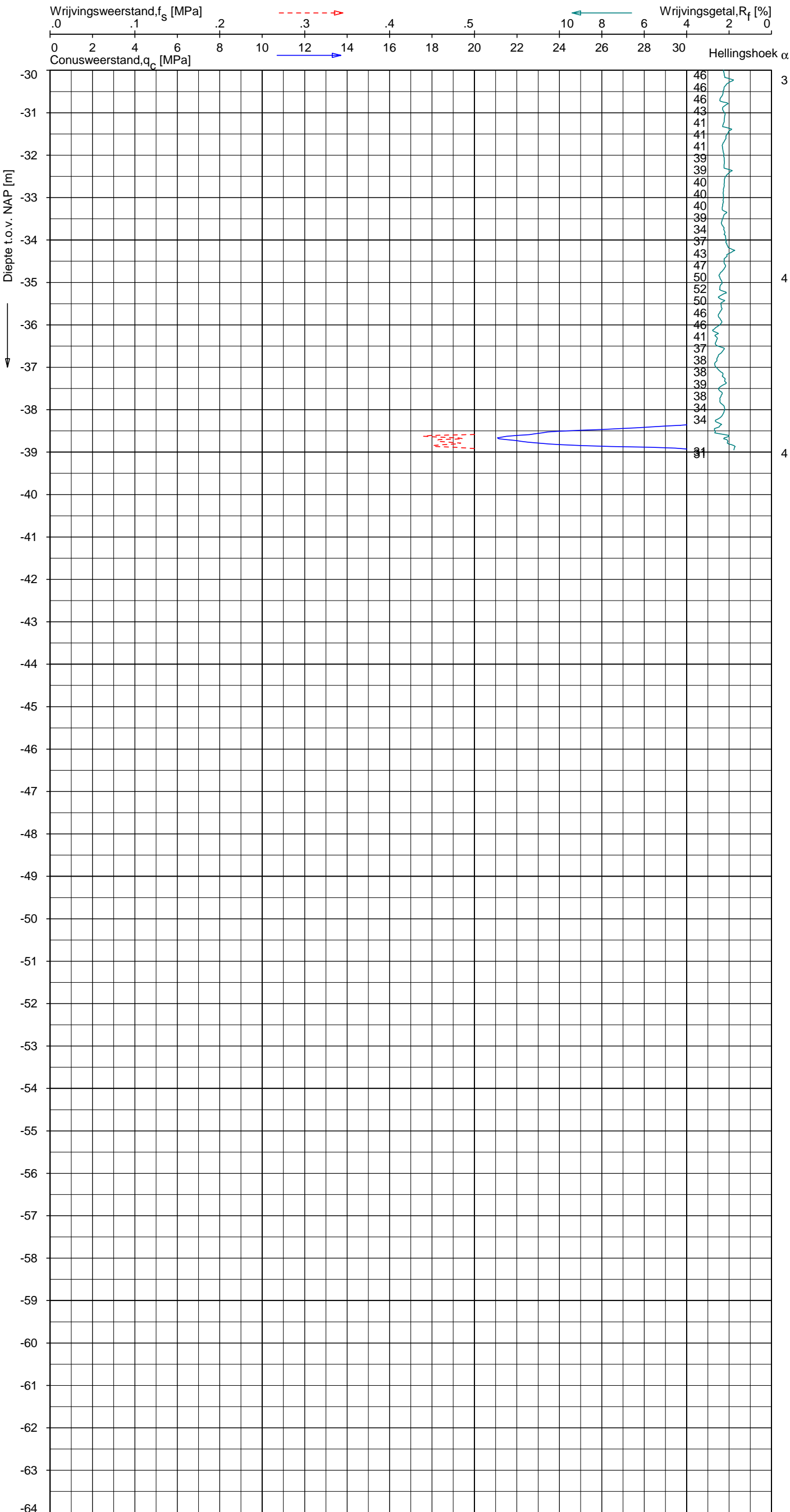
NOORD-WEST 380

Opdr. 6012-0102-000
 Sond. DKM751-4


UNIPLOT 05.23.nl / QcFClass-N3.cmd / 2013-10-28 15:05:34

6012-0102-000

DKM751-4 - 2



Indicatieve bodembeschrijving
 Automatisch gegenereerd uit data van de sondering, geldig onder grondwaterpeil (Robertson 1990, NL corr.)



Opg. : JP-WOH d.d. 09-okt-2013 Coord.: X=248772.2 m Y= 602256.5 m Systeem: RD Sondering volgens norm NEN-EN-ISO 22476-1
 Get. : HOFSTEDE d.d. 28-okt-2013 MV = NAP +0.91 m Conus: F7.5CKE2HA/B 1701-2615 Toepassingsklasse 3. Test type TE1
 Conustype: A_c = 1500 mm²; A_s = 19956 mm²



SONDERING MET PLAATSELIJKE KLEEFMETING

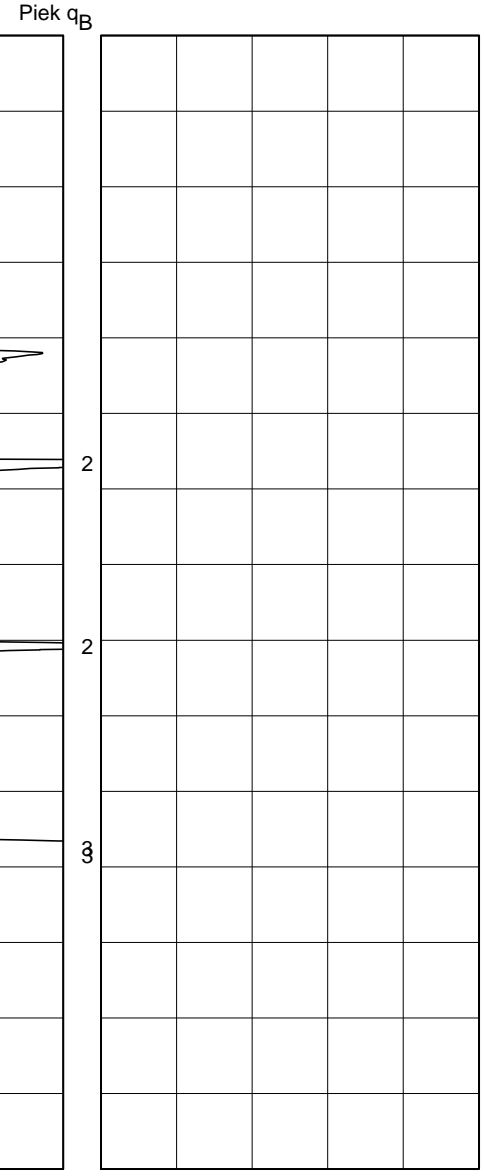
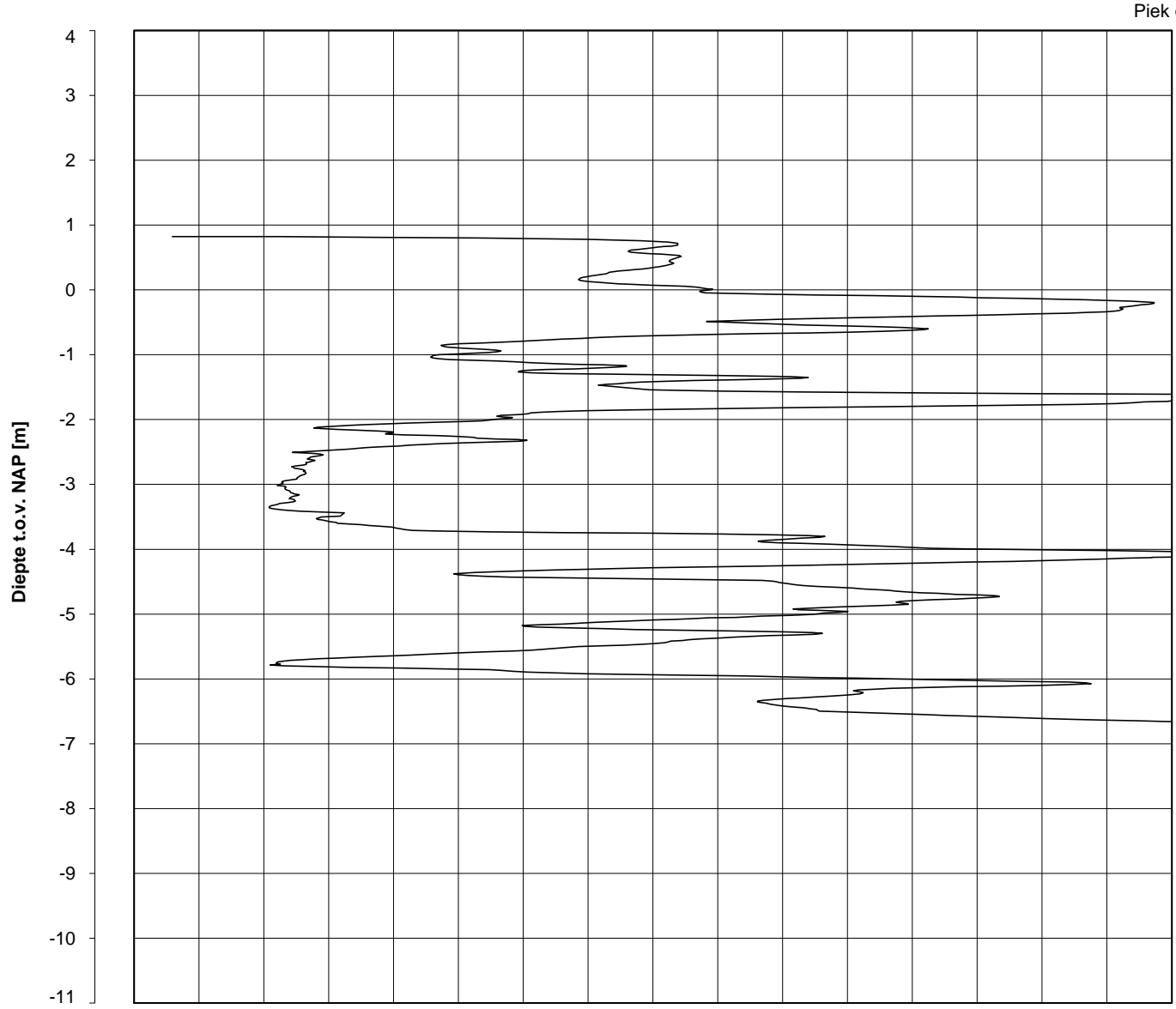
NOORD-WEST 380

Opdr. 6012-0102-000
 Sond. DKM751-4

Bol Penetratie Weerstand, q_B [MPa]
.0 .1 .2 .3 .4 .5 .6 .7 .8 .9 1.0 1.1 1.2 1.3 1.4 1.5 1.6

Waterspanning, $u_{1,B}$ [MPa]
-.50 -.25 .00 .25 .50 .75

Waterspanning, $u_{2,B}$ [MPa]
Helling α [Gr]



Datum uitvoering : 08-Oct-2013 Sonde Type/Nr. : B-A48F2.5CKE2HA/B 1718 **DKMB751-2**
 Test tov NAP [m] : +0.82 Bol Basis Opp. [mm²] : 4778
 Coördinaten [m] : X = 248789.4 Y = 602241.0

BOL SONDERING


NOORD-WEST 380

LEGENDA TERREINPROEVEN EN GRONDSOORTEN

BORINGEN / PEILBUIZEN

	mechanische boring (B)
	handboring (HB)
	niet uitgevoerde boring
	niet uitgevoerde handboring
	boring met peilbuis
	boring met peilbuis, ondiep en diep filter
	boring met peilbuis, ondiep, middeldiep en diep filter
	handboring met peilbuis
	hellingsmeterbuis (HMB)
	gedrukte peilbuis (PB) / minifilter (MF)
	boring derden
	boring derden met peilbuis

SONDERINGEN

	diep-/diepzware sondering
	middelzware sondering
	diep-/diepzware sondering met plaatselijke kleefmeting
	middelzware sondering met plaatselijke kleefmeting
	slagsondering
	niet uitgevoerde sondering
	waterspanningsmeter (WSM)
	sondering derden
	sondering derden met plaatselijke kleefmeting

Type sonderingen






M	middelzware sondering
D	diepsondering
DZ	diepzware sondering
S	slagsondering

Toegevoegde metingen






KM	meting van de plaatselijke kleef
P	meting van waterspanning
M	meting van de magnetische veldsterkte
G	meting van de geleidbaarheid
S	meting van de schuifgolfsnelheid (seismische meting)
T	meting van de temperatuur

LEGENDA / TERMINOLOGIE

grind

	Grind, siltig
	Grind, zwak zandig
	Grind, matig zandig
	Grind, sterk zandig
	Grind, uiterst zandig

zand

	Zand, kleilig
	Zand, zwak siltig
	Zand, matig siltig
	Zand, sterk siltig
	Zand, uiterst siltig



veen

	Veen, mineraalarm
	Veen, zwak kleilig
	Veen, sterk kleilig
	Veen, zwak zandig
	Veen, sterk zandig







klei

	Klei, zwak siltig
	Klei, matig siltig
	Klei, sterk siltig
	Klei, uiterst siltig
	Klei, zwak zandig
	Klei, matig zandig
	Klei, sterk zandig

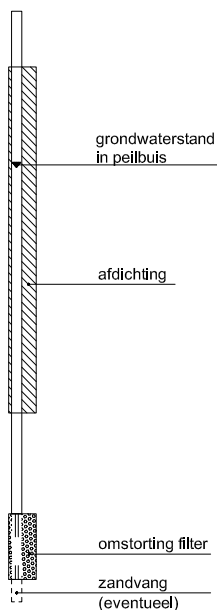
leem

	Leem, zwak zandig
	Leem, sterk zandig



Overige toevoegingen

	zwak humeus
	matig humeus
	sterk humeus
	zwak grindig
	matig grindig
	sterk grindig







Peilbuis



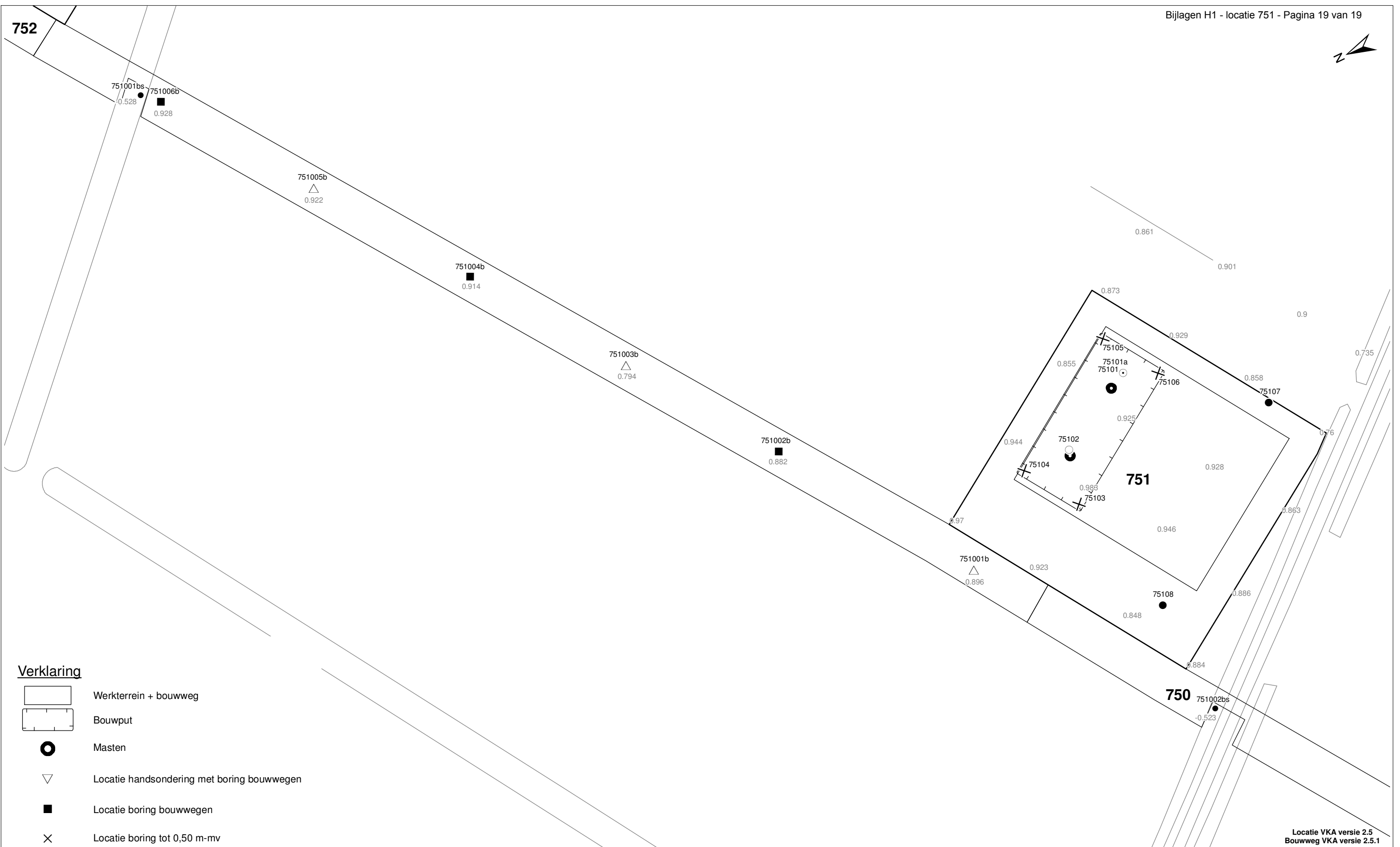
Monsters

	geroerd monster
	ongeroerd monster

Overig


	gemiddeld hoogste grondwaterstand
	grondwaterstand
	gemiddeld laagste grondwaterstand
	slib
	verharding / kern / asfalt
	puin

752



Verklaring

-  Werkterrein + bouwweg
-  Bouwput
-  Masten
-  Locatie handsondering met boring bouwwegen
-  Locatie boring bouwwegen
-  Locatie boring tot 0,50 m-mv
-  Locatie boring tot 1,20 m-mv
-  Locatie boring tot 4,00 m-mv
-  Locatie boring + peilbuis
-  Locatie slibmonster (Locatie)
-  Locatie slibmonster (Bouwweg)



Locatie VKA versie 2.5
Bouwweg VKA versie 2.5.1

TITEL		BOORPUNTEN KAART MAST :		751	
		Noord - West 380 kV			
STATUS	GETEKEND DOOR	AFD.	PAR.	OPDRACHTGEVER	TenneT
	T. Cornea				
	GECONTROLEERD DOOR	AFD.	PAR.	OMSCHRIJVING WIJZIGING	GETEKEND BIJ
	E. Aldershof				ARCADIS
	VOOR AKKOORD	AFD.	PAR.	SCHAAL	DATUM 1e UITGAVE
	M. van Driel			1:1000	03.04.2014
				DATUM WIJZIGING	
VAKGEBIED	TEK. SOORT	PROJECT NR.	FORMAT	NUMMER	WLIZ. NR.
			A3	Mast nr. 751	1

2 Cultuurtechnisch onderzoek

3 Geohydrologisch onderzoek

Verantwoording

Titel: Geohydrologisch onderzoek: project: Noord – West 380 kV
Deelgebied: 1
mastnummer: 751

Projectnummer: B.02032.000377.001

Referentienummer: T206878

Revisie: 1.0

Datum: 19 december 2014

Auteur(s): M.J.H. Rakhorst en M.M. Houdé

Gecontroleerd door: J.B. Helder

Paraaf gecontroleerd:



Goedgekeurd door: J. Assink



Paraaf goedgekeurd:

Contact: TenneT380kVnw@arcadis.nl

In het geohydrologisch onderzoek worden twee fases onderscheiden namelijk:

- Fase 1: Beknopte analyse van effecten
- Fase 2: Uitgebreide analyse van effecten indien onderlinge beïnvloeding daar aanleiding toe geeft

Fase 1 is in dit geohydrologisch rapport in paragraaf 3.1 t/m 3.4 uitgewerkt. Indien van toepassing is fase 2 in paragraaf 3.5 en 3.6 uitgewerkt.

INHOUDSOPGAVE

3.1. Inleiding

3.2. Veld- en laboratoriumwerkzaamheden

3.3. Algemene beschrijving tracé

3.4. Bemaling

3.5. Effecten grondwater (Fase 2: indien de effecten daar aanleiding toe geven)

3.6. Uitvoeringstechnische aspecten (Fase 2: indien de effecten daar aanleiding toe geven)

3.7 Bijlagen H3

Bijlage 3-1: Locatie inclusief onderzoekspunten

Bijlage 3-2: Overzicht veldgegevens en analyseresultaten

Bijlage 3-3: Tekening: waterinformatiekaart

3.1 *Inleiding*

Doel van het geohydrologisch onderzoek is om inzicht te geven in de geohydrologische situatie op de onderhavige mastlocatie 751. Dit voor de onderbouwing van de vergunningaanvraag in het kader van de Waterwet en het op te stellen werkplan door de aannemer.

Op basis van de geohydrologische situatie is het te verwachten waterbezwaar en de grondwater- en/of stijghoogteverlaging in de omgeving tijdens de bemaling berekend. Met deze gegevens kan de vergunning in het kader van de Waterwet aangevraagd worden.

Indien de mate waarin effecten optreden niet om nadere kwantificering vragen, wordt enkel fase 1 in deze rapportage uitgewerkt. Indien de mate waarin effecten optreden wel om nadere kwantificering vragen, is ook fase 2 uitgewerkt. Er wordt bij het bepalen van de effecten rekening gehouden met de mogelijke invloed van bemaling van naastgelegen masten op de verlaging. Voor een mastlocatie zijn de twee naastliggende mastlocaties maatgevend voor de verlaging en de effecten.

Dit geohydrologisch onderzoek vormt daarnaast een bron van gegevens en basis voor het door de aannemer op te stellen werkplan en uitvoeringsplan van de bemaling (bemalingsplan).

Daarnaast is aandacht besteed aan de kwalitatieve aspecten, vanuit de voorgenomen lozing van bemalingswater op oppervlaktewater.

3.2 *Veld- en laboratoriumwerkzaamheden*

3.2.1 *Veldwerkzaamheden*

Ten behoeve van het geohydrologisch onderzoek zijn ter plaatse van de toekomstige bouwput de volgende veldwerkzaamheden uitgevoerd:

- 4 sonderingen tot 40 m -mv (of maximale reactiekracht van 16 ton);
- Twee boringen tot ten minste 4,0 m -mv;
- Het plaatsen van ten minste één peilbuis ter bepaling van de freatische grondwaterstand in de deklaag;
- De stijghoogte is bij plaatsing van de peilbuis bepaald. Na een wachttijd van tenminste 1 week is een tweede meting uitgevoerd;
- Het nemen van een monster van het oppervlaktewater. Niet ter plaatse van iedere mastlocatie is een monster genomen, maar wel van elk ontvangend oppervlaktewater (zie bijlage 3-3 voor de locatie van monsternamen).

De data waarop deze veldwerkzaamheden hebben plaatsgevonden, zijn weergegeven bij de resultaten van de veldwerkzaamheden zoals weergegeven in bijlage 3-2 en 3-3.

3.2.2 *Laboratoriumwerkzaamheden*

Het grondwater in de peilbuizen en het oppervlaktewater is bemonsterd en geanalyseerd op het standaardlozingspakket (Arseen (As), Chloride (Cl), Zuurstof (O₂), Ammonium (NH₄), Stikstof (N-Kjeldahl), Fe²⁺, Fe-totaal, BZV (biologisch zuurstofverbruik), CZV (chemisch zuurstofverbruik), Sulfaat (totaal), Fosfaat (totaal), zuurgraad (pH), geleidingsvermogen (EGV), droogrest onopgeloste bestanddelen (zs)).

De resultaten van de veld- en laboratoriumwerkzaamheden zijn opgenomen in bijlage 3-2. De resultaten zijn tevens beknopt weergegeven in de als bijlage 3-3 opgenomen tekening.

3.3 *Algemene beschrijving tracé*

3.3.1 *Maaiveld*

De hoogtemetingen gedaan tijdens de veldwerkzaamheden zijn in tabel 3.13 in bijlage 3-2 opgenomen. Hieruit leiden wij een gemiddelde maaiveldhoogte ter plaatse van de locatie af van 0,88 m NAP.

3.3.2 Bodemopbouw

In onderstaande paragrafen is de ondiepe bodemopbouw en geohydrologische opbouw beschreven.

3.3.2.1 Ondiepe bodemopbouw

Op basis van boringen uitgevoerd tijdens de veldwerkzaamheden bestaat de deklaag vanaf maaiveld (NAP +0,88 m) tot maximale boordiepte uit zand en klei.

3.3.2.2 Geohydrologische opbouw

De regionale bodemopbouw is weergegeven in onderstaande tabel 3.1. De gegevens uit deze tabel zijn ontleend aan www.DINOloket.nl aangevuld met de lokale locatiespecifieke gegevens zoals naar voren komt uit de sonderingen uitgevoerd in het kader van het geotechnische onderzoek (zie hoofdstuk 4) en de handboringen voor het cultuurtechnisch onderzoek (zie hoofdstuk 2). In onderstaande tabel zijn ook de geohydrologische formaties en de op basis van DINOloket en ervaring geïnterpreteerde parameters weergegeven (weerstand en doorlatendheden).

Daarnaast is bij de handboringen per laag de waterdoorlatendheid (k-waarde) geschat voor het berekenen van de uit te voeren bemalingen (zie bijlage 1-1).

Tabel 3.1: Geohydrologische opbouw

Globale diepte (m NAP)	Samenstelling	Geohydrologische eenheid	Formatie	Doorlatendheid/weerstand
0,88 tot -14,30	Klei en zand	deklaag	Nieuwkoop, Boxtel	759 dagen
-14,30 tot -40,00	zand	watervoerende laag	Drenthe, Peelo	1,00 tot 10,00 m/d

3.3.3 Watersysteem

In onderstaande paragrafen zijn de gegevens van het oppervlaktewater en grondwater beschreven.

3.3.3.1 Oppervlaktewaterpeilen

Het peil van het oppervlaktewater bedraagt circa -0,53 m NAP. Dit is gebaseerd op het AHN2 (Algemeen Hoogtebestand Nederland 2) en de veldmetingen van het slootprofiel.

3.3.3.2 Freatisch grondwater

De Gemiddeld Hoogste Grondwaterstand (GHG) en Gemiddeld Laagste Grondwaterstand (GLG) geven de grondwaterstandsfluctuatiezone aan. Deze kunnen in het veld terug te vinden zijn als hydromorfe profielkenmerken. Op basis van de hydromorfe profielkenmerken in boringen op de locatie is een gemiddelde GHG af te leiden van 0,52 m –mv en de GLG op 1,80 m -mv. Bij een maaiveldniveau van 0,88 m NAP komt dit overeen met een GHG van 0,36 m NAP en een GLG van -0,92 m NAP.

De in peilbuis 75101-1 met filterdiepte 1,50 tot 2,50 m -mv tijdens de veldwerkzaamheden opgenomen freatische stijghoogte is weergegeven in onderstaande tabel. De waarden ten opzichte van maaiveld zijn met de maaiveldhoogte van 0,84 m NAP bij de peilbuis (in het rapport afgerond op twee decimalen) vertaald naar een waarde ten opzichte van NAP.

Tabel 3.2: Ondiepe stijghoogte peilbuis 75101-1

Datum	Stijghoogte [m -mv]	Stijghoogte [m NAP]
5/11/2013	0,85	-0,02
25/11/2013	1,14	-0,31

Stijghoogten diepe grondwater

Op basis van peilbuismetingen in het freatische en in het diepe grondwater (watervoerend pakket) kan worden geconcludeerd dat een kwel situatie aanwezig is.

De in peilbuis 75101a-1 met filterdiepte 5,00 tot 6,00 m -mv tijdens de veldwerkzaamheden opgenomen stijghoogte van het watervoerend pakket is weergegeven in onderstaande tabel. De waarden ten opzichte van maaiveld zijn met de maaiveldhoogte ter plaatse van de peilbuis [0,84 m NAP] vertaald naar een waarde ten opzichte van NAP.

Tabel 3.3: Diepe stijghoogte peilbuis 75101a-1

Datum	Stijghoogte [m -mv]	Stijghoogte [m NAP]
5/11/2013	0,85	-0,02
25/11/2013	1,18	-0,35

3.3.3.3 Grond- en oppervlaktewaterkwaliteit

Het waterbeheer voor zowel de kwaliteit van grond- als oppervlaktewater valt onder verantwoordelijkheid van Waterschap Noorderzijlvest. Of gehalten in het grondwater te hoog zijn en maatregelen nodig zijn voordat geloosd kan worden, dient in overleg met het waterschap te worden afgestemd.

De effecten op de waterkwaliteit kenmerken zich in het algemeen door verzilting, vermisting, zuurstofhuishouding, giftigheid, verkleuring, vertroebeling en bodemvorming. De parameters die hier invloed op hebben, zijn bepaald door een bemonstering en analyse van het grondwater in de peilbuizen en oppervlaktewater. De resultaten hiervan staan in tabel 3.4 weergegeven. Van het ondiepe grondwater zijn geen kwaliteitsgegevens beschikbaar.

Voor het lozen van grondwater is het Besluit lozing buiten inrichting van toepassing (16 maart 2011, artikel 3.2). Lozing in oppervlaktewater is toegestaan indien het gehalte onopgeloste stoffen ten hoogste 50 mg/l bedraagt en als gevolg van de lozing geen visuele verontreiniging optreedt. Dit laatste hangt over het algemeen samen met de aanwezigheid van ijzer en het zuurstofgehalte.

Ter plaatse van de lozingspunten zijn het oppervlaktewater en de waterbodem geanalyseerd. Dit is gedaan om de kwaliteit van het oppervlaktewater inzichtelijk te maken en de mate van visuele verontreiniging als gevolg van opwerveling van de waterbodem te kunnen inschatten.

In tabel 3.4 is tevens de norm voor onopgeloste bestanddelen in oppervlaktewater opgenomen. De tabel is aangevuld met indicatieve lozingsnormen voor de parameters die vanuit de zorgplicht relevant zijn voor de waterkwaliteit. Deze normen zijn echter indicatief en gebaseerd op Commissie Integraal Waterbeheer (Kleine en kortdurende lozingen Wvo, juni 2001).

Tabel 3.4: Indicatieve lozingsnorm

Parameter	Eenheid	Meetwaarde grondwater ondiep (75101-1)	Meetwaarde grondwater diep (75101a-1)	Meetwaarde oppervlaktewater (75101OW-1)	Indicatieve norm
Filterdiepte	m -mv	1,50 tot 2,50	5,00 tot 6,00	n.v.t.	n.v.t.
Droogrest onopgeloste bestanddelen	mg/l	n.b.	2000,00	5,00	< 50,00
Zuurstof [O]	mg O ₂ /l	n.b.	0,40	11,90	> 5,00
IJzer [Fe]	mg/l	n.b.	63,00	0,24	< 5,00
Ammonium (als N)	mg N/l	n.b.	4,30	< 0,05	< 20,00
Arseen [As]	µg/l	n.b.	48,00	< 1,50	< 30,00
Chloride	mg/l	n.b.	2380,00	41,00	< 200,00
Fosfor [P]	mg/l	n.b.	9,10	0,05	< 1,00
Stikstof (N; volgens Kjeldahl)	mg/l	n.b.	6,00	1,20	< 20,00
Sulfaat (opgelost, als S)	mg S/L	n.b.	7,60	36,00	< 100,00

n.b. = niet beschikbaar

De gehalten, waargenomen in peilbuis 75101a-1 met filterdiepte 5,00 tot 6,00 m -mv rond de diepte van de grondwateronttrekking, zijn representatief voor de lozing van de grondwateronttrekking.

Uit bovenstaande tabel kan geconstateerd worden dat bij de lozing van het grondwater de volgende indicatieve lozingsnormen overschreden worden: Droogrest onopgeloste bestanddelen (hierna zwevende stoffen genoemd), zuurstof, ijzer, arseen, chloride en fosfor.

De indicatieve lozingsnorm voor zuurstof wordt overschreden en de concentratie in het ontvangende oppervlaktewater is hoger dan die in het te lozen water.

De verwachting is dat er door de lozing een verslechtering in waterkwaliteit in het ontvangende oppervlaktewater optreedt.

Het te lozen grondwater heeft voor zwevende stof, ijzer, arseen, chloride en fosfor een hogere waarde ten opzichte van de indicatieve lozingsnormen en ten opzichte van het ontvangende oppervlaktewater.

De verwachting is dat er door de lozing een verslechtering in waterkwaliteit in het ontvangende oppervlaktewater optreedt.

Maatregelen die genomen kunnen worden om de concentratie van deze stoffen te verlagen (of verhogen bij zuurstof) zijn de volgende:

Door middel van beluchting en vervolgens filteren of bezinken wordt de concentratie ijzer verlaagd.

Verhogen van de concentratie zuurstof kan door middel van beluchten.

Hoge concentratie zwevende stoffen (droogrest onopgeloste bestanddelen) kan verlaagd worden door middel van een filter.

Maatregelen tegen verslechtering van de waterkwaliteit van het ontvangende oppervlaktewater (vanwege te hoge concentratie arseen, chloride en fosfor) worden met het waterschap besproken.

3.4 Bemaling

3.4.1 Aanlegmethode bi-pole mast

De afmeting van de bouwput bedraagt 20 x 40 m. De benodigde ontgravingsdiepte bedraagt 3,00 m – mv. Voor de aanleg van de mastvoet wordt met een maximale aanlegperiode en bemalingsduur van 4 weken gerekend.

3.4.2 Berekening

Bij de berekening van het waterbezwaar is rekening gehouden met de volgende uitgangs- en aandachtspunten.

3.4.2.1 Uitgangspunten

- De berekeningen zijn uitgevoerd ten opzichte van de stijghoogte in het watervoerend pakket om geen onderschatting te maken van het waterbezwaar (worstcase-scenario);
- Bij de bemaling is uitgegaan van een ontwateringsdiepte van 0,50 m beneden de putbodem;
- De onttrekkingshoeveelheden en bijbehorende verlagingen zijn berekend uitgaande van een instationair onttrekkingsdebiet. Bij een gespannen pakket is uitgegaan van een stationair onttrekkingsdebiet aangezien binnen de aangehouden bemalingsduur het maximale invloedgebiedsgebied wordt bereikt;
- Voor analytische berekeningsmethoden is een oneindig uitgestrekt homogeen pakket verondersteld. Bij een gespannen pakket is uitgegaan van een stationair onttrekkingsdebiet aangezien binnen de aangehouden bemalingsduur het maximale invloedgebiedsgebied wordt bereikt;
- In de onttrekkingshoeveelheden is geen rekening gehouden met een eventuele toename in debiet als gevolg van de nabije ligging van oppervlaktewater;
- In de berekeningen wordt rekening gehouden met de effectieve dikte van de watervoerende laag (onvolkomenheid van filters volgens Forcheimer);
- De lozing van het onttrokken grondwater kan plaatsvinden op nabij gelegen oppervlaktewater, waar ook het monster uit oppervlaktewater is genomen (zie bijlage 3-3);
- Per mastlocatie wordt met een maximale bemalingsduur van 4 weken gerekend.

3.4.2.2 Debiet en waterbezwaar

Bij de bemalingen kan sprake zijn van een freatische, een deels semi-gespannen en deels gespannen situatie van het grondwater. De formules van Theis kan worden gebruikt bij instationaire bemaling voor deze drie situaties. Omdat deze allemaal voorkomen op dit tracé is de formules van Theis toepasbaar. Hiervoor dient wel de parameter meewerkend porievolume of specifieke berging per situatie aangepast

te worden. Op de delen van het tracé waar een gespannen situatie van het grondwater aanwezig is, passen wij de formule van De Glee toe.

Theis

Voor de berekening van debieten en verlaging van de stijghoogte in freatische, een deels semi-gespannen situatie van het grondwater is gebruik gemaakt van een afgeleide van de formule van Theis (1935).

$$Q_{Theis} = \frac{s_r \cdot 4 \cdot \pi \cdot kD}{W(u)}$$

met s_r = gewenste verlaging ter hoogte van de bouwput (m)
 kD = transmissiviteit (m^2/d)
 $W(u)$ = Theis Well functie (-)

Waarin u :

$$u = \frac{r^2 S}{4 \cdot kD \cdot t} \quad (-)$$

met r = straal bouwput (m)
 S = bergingscoëfficiënt (-)
 t = tijd (d)

$W(u)$: Theis well functie, die benaderd kan worden door:

$$W(u) = -0,5772 - \ln u + u - \frac{u^2}{2.2!} + \frac{u^2}{3.3!} - \frac{u^2}{4.4!} + \dots$$

De Glee

Op de delen van het tracé waar een gespannen situatie van het grondwater aanwezig is, passen wij de formule van De Glee toe.

Spanningsbemaling

De formule van De Glee kan worden gebruikt voor stationaire berekeningen in semi-gespannen aquifers. In dat geval is sprake van nalevering vanuit de aquitard of bovenliggende aquifer. De volgende randvoorwaarden:

- Aquifer is semi-gespannen;
- Aquifer en aquitard zijn oneindig uitgestrekte pakketten;
- Homogeen, isotroop en uniforme dikte van de aquifer;
- Uitgangssituatie: horizontale grondwaterspiegel;
- Constante onttrekkingshoeveelheid en stroming naar de put is stationair;
- Volkomen bron;
- Verticale stroming in aquitard;
- Verwaarloosbare verlaging in boven- (en onder-)gelegen aquifer;
- $\lambda > 3D$.

Maatgevend voor de mate van nalevering van grondwater uit een boven- (en onder)liggend pakket is de weerstand van de aquitard (deklaag) en de hoeveelheid te onttrekken water.

Formule van De Glee:

$$Q_{DeGlee} = \frac{(s \cdot 2 \cdot \pi \cdot kD)}{K_0(r/\lambda)}$$

met s = gewenste verlaging ter hoogte van de bouwput
 $K_0 (r/\lambda)$ = Besselfunctie
 r = straal van de bouwput
 λ = spreidingslengte = $\sqrt{k * D * c}$
 k = doorlatendheid
 D = dikte aquifer
 c = weerstand aquitard

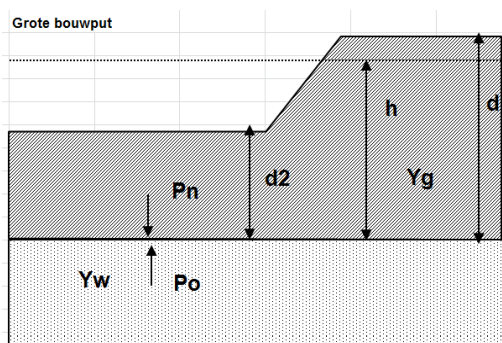
3.4.2.3 Opbarstgevaar

Indien zich onder de bouwputbodembodem een slecht doorlatende laag bevindt, bestaat er een risico dat de bouwputbodembodem, als gevolg van de waterdruk aan de onderzijde van deze laag, zal opbarsten. Het gevaar voor opbarsten wordt bepaald door de verhouding tussen de opwaartse en neerwaartse krachten, in formule:

$$V_f = P_n/P_o = d_2 * Y_g / h * Y_w$$

Waarin:

V_f veiligheidsfactor, verhouding tussen neer- en opwaartse druk (1,20);
 P_n neerwaartse druk door bovenliggende grondlagen (kN/m^2);
 P_o opwaartse druk (waterspanning) (kN/m^2);
 d_2 dikte van de slecht doorlatende grondlagen onder de bouwputbodembodem (m);
 Y_g gemiddeld volumegewicht van de grond inclusief poriewater (kN/m^3);
 Y_w gemiddeld volumegewicht van poriewater (kN/m^3);
 h stijghoogte van het grondwater in de onderliggende watervoerende laag t.o.v. de onderzijde van de slecht doorlatende laag.



Tabel 3.5: Uitgangspunten en uitkomsten van de opbarstberekening.

mast	uitgangspunten			Y_w	aandeel bodem			Y_g	evenwichtsberekening			
	d_2 [m]	d [m]	h [m]		veen [10]	klei [14]	zand [18]		P_n [kN]	P_o [kN]	$Y_f < 1,2$	verlaging stijghoogte [m]
751	12,20	15,20	14,90	9,80	0,00	0,30	0,70	16,80	204,60	145,80	Nee	0,0

Voor de opbarstberekening is gebruik gemaakt van de hoogste waarde van de gemeten grondwaterstanden (freatisch) en stijghoogtes (watervoerend pakket).

Uit bovenstaande tabel volgt of er een veiligheidsfactor (Y_f) is, die al dan niet groter is dan 1,20. Aangezien hier "Nee" aangegeven is, is geen verlaging van de stijghoogte door spanningsbemaling benodigd om opbarsting van de bouwput te voorkomen.

3.4.2.4 Bandbreedteanalyse

Voor de bandbreedteanalyse is een tweetal parameters die we beschouwen:

- Bodemopbouw;
- Stijghoogten.

De gegevens van het te bemalen werk zoals bemalingsduur en afmetingen nemen wij niet mee omdat deze als uitgangspunt gezien moeten worden.

Het onttrekkingsdebiet en waterbezwaar worden voornamelijk bepaald door de doorlatendheid van de deklaag. Op basis van de boorbeschrijvingen en ervaring hebben we een kD waarde van $5,10 \text{ m}^2/\text{dag}$ en een dikte van $5,10 \text{ m}$ aangehouden. De doorlatendheid zou kunnen variëren tussen $0,10 \text{ m}/\text{dag}$ en $1,00 \text{ m}/\text{dag}$. Bij de berekening van het debiet en waterbezwaar wordt rekening gehouden met deze spreiding.

Uitgangspunt is het worst-case scenario, daarom zijn het uiteindelijke debiet en waterbezwaar met de maximale doorlatendheid opgenomen in het rapport.

3.4.2.5 Debiet en waterbezwaar

Deklaag

Voor de bemaling van de deklaag met een verlaging ten opzichte van de GHG van $3,00 \text{ m}$ is het totaal benodigd debiet berekend op $18,70 \text{ m}^3/\text{uur}$. Bij een verlaging ten opzichte van de GLG van $1,70$ is het totaal benodigde debiet berekend op $10,70 \text{ m}^3/\text{uur}$.

Er is geen spanningsbemaling in het watervoerend pakket nodig.

Het totale debiet van de bemaling bedraagt bij GHG $18,70 \text{ m}^3/\text{uur}$ en bij GLG $10,70 \text{ m}^3/\text{uur}$.

Waterbezwaar

De bemalingsduur bedraagt vier weken. Het totaal verwachte waterbezwaar in de bemalingsperiode van 4 weken bedraagt circa 12.580 m^3 bij GHG en 7.180 m^3 bij GLG.

Het waterbezwaar overschrijdt de vergunningsplichtige hoeveelheid niet.

Een aantal zaken kan leiden tot een hoger waterbezwaar dan hier berekend is. Er kan neerslag vallen. Daarnaast moet rekening gehouden worden met het leegpompen van de bouwkuip en mogelijk leegpompen van nabijgelegen oppervlaktewater. Ook kunnen mogelijke onvoorziene situaties tot extra waterbezwaar leiden. Deze zijn niet meegenomen in de berekening van het waterbezwaar.

3.4.3 Bemalingswijze

Bij de bemalingswijze dient rekening gehouden te worden met de heterogeniteit in bodemopbouw. Het goed ontwateren van de verschillende lagen in de bodem kan door het toepassen van verticale onttrekkingfilters met lange perforatie en, al dan niet haalbuizen.

3.4.4 Verlaging grondwaterstand en invloedsgebied

3.4.4.1 Invloedgebied freatisch pakket

In afbeelding 3.1 is de ligging van de mastlocatie en het maximale invloedsgebied weergegeven op een topografische ondergrond.

Het maximale invloedsgebied in de deklaag bedraagt 85 m , onder de slecht doorlatende laag in de watervoerende laag 0 m . Dit maximale invloedsgebied is weergegeven op kaart om een eventuele afweging te maken over het al dan niet acceptabel zijn van deze effecten.

3.4.4.2 Invloedsgebied watervoerend pakket

Tabel 3.6: Invloedsgebieden bij GHG

	afstand [m]	
Verlaging	freatisch pakket	watervoerend pakket
0,05 m	85	0
0,10 m	75	0
0,20 m	65	0
0,5 m	50	0
1,0 m	40	0

3.4.5 Beknopte analyse mogelijke effecten

Binnen het maximale invloedsgebied zijn de volgende objecten aanwezig: de Barnjeweg (afstand 50 meter/verlaging 0,5 meter), watergang (afstand 50 meter/verlaging 0,5 meter) bestaande vakwerkmast (afstand 20 meter, verlaging > 1 meter) en landbouwpercelen (zie afbeelding 3.1).

Infrastructuur

Ter plaatse van de Barnjeweg wordt een verlaging van de grondwaterstand verwacht van circa 50 cm in de deklaag. Naar verwachting zullen door voorbelasting van het verkeer en door de infiltrerende werking van de naastgelegen watergang geen of minimale zettingen optreden. Er wordt geen zettingsschade verwacht.

Watergangen

Langs de watergang is geen kering aanwezig, wel wordt geadviseerd om voorafgaand aan de werkzaamheden de ligging van de watergang te melden aan het waterschap.

Bestaande vakwerkmasten

De bodemopbouw en grondwaterverlagingen ter plekke van de bestaande vakwerk mast geven aan dat wel kans op zettingen kan optreden. Deze eventuele zettingen leiden niet tot schade aan de fundering van de mast. Daarom zijn geen verdere maatregelen benodigd voorafgaand en/of tijdens de constructiewerkzaamheden.

Droogteschade voor landbouw

Binnen het maximale invloedsgebied is agrarisch gebied aanwezig. Als gevolg van de verlaging grondwaterstand is niet uit te sluiten dat droogteschade optreedt aan de landbouwgewassen. Daarom moet voorafgaand aan de werkzaamheden worden afgestemd met de beheerder en eigenaar.

Grondwateronttrekkingen

Grondwateronttrekkingen van derden zijn op basis van het landelijk grondwaterregister en gegevens van de provincie niet aanwezig. Er is geen informatie beschikbaar over onttrekkingen die niet bij de provincie zijn geregistreerd.

Grondwaterbeschermingsgebieden

De locatie is niet gelegen in een waterwingebied of boringsvrije zone en dus ook niet binnen een grondwaterbeschermingsgebied.

Mogelijke maatregelen om het invloedsgebied te verkleinen zijn:

- Verhogen van de mastvoet;
- Toepassen van retourbemaling, in het geval van spanningsbemaling;
- Toepassen van onttrekkingsbeperkende maatregelen zoals waterdichte (beton)vloeren of biologische afbreekbare waterremmende injectievloeistof;
- Verkorten van de bemalingsduur.

De locatie is niet gelegen in een waterwingebied of boringsvrije zone.

Afbeelding 3.1: Ligging mastlocatie en invloedsgebied op topografische ondergrond (Bron: top10NL-Kadaster)



3.5 Effecten grondwater

Op basis van de aanwezige bodemopbouw is het berekende invloedsgebied op locatie 751 representatief voor de nabij gelegen mastlocaties. Aanleiding voor een uitgebreide analyse van effecten is daarom niet aanwezig. De thema's in onderstaande paragrafen 3.5 en 3.6 worden daarom niet verder uitgewerkt.

Uit de kwalitatieve omgevingsanalyse komt naar voren dat er objecten (zoals bebouwing, agrarische percelen, natuur) mogelijk beïnvloed worden door de bemaling. Met deze constatering wordt volstaan; er zijn geen berekeningen - conform 4.7.5 van het Onderzoeksprotocol - uitgevoerd.

- 3.5.1 Zettingen
- 3.5.2 Droogteschade landbouw
- 3.5.3 Droogteschade natuur
- 3.5.4 Verontreinigingen
- 3.5.5 Archeologie
- 3.5.6 Grondwateronttrekkingen derden

3.6 Uitvoeringstechnische aspecten

- 3.6.1 Technische principes bemaling
- 3.6.2 Voorschriften, vergunningen en heffingen
- 3.6.3 Monitoring

3.7 *Samenvatting*

In onderstaande tabel 3.7 is een samenvatting weergegeven van het verwachte waterbezwaar, de geadviseerde bemalingswijze en aandachtspunten.

Tabel 3.7: Samenvatting bemaling

thema	resultaat
lozing	Aandachtspunt: zwevende stof, zuurstof, ijzer, arseen, chloride en fosfor
spanningsbemaling noodzakelijk	Nee
debiet freatisch pakket	18,70 m ³ /uur
debiet watervoerend pakket/spanningsbemaling	0,00 m ³ /uur voor GHG
debiet totaal	18,70 m ³ /uur voor GHG
bemalingsduur	4 weken
totaal waterbezwaar	12580 m ³
Invloedgebied deklaag	85 m
Invloedgebied watervoerend pakket	0 m
Bemalingswijze	verticale bemaling van deklaag
Potentieel effect	Zettingschade, droogteschade

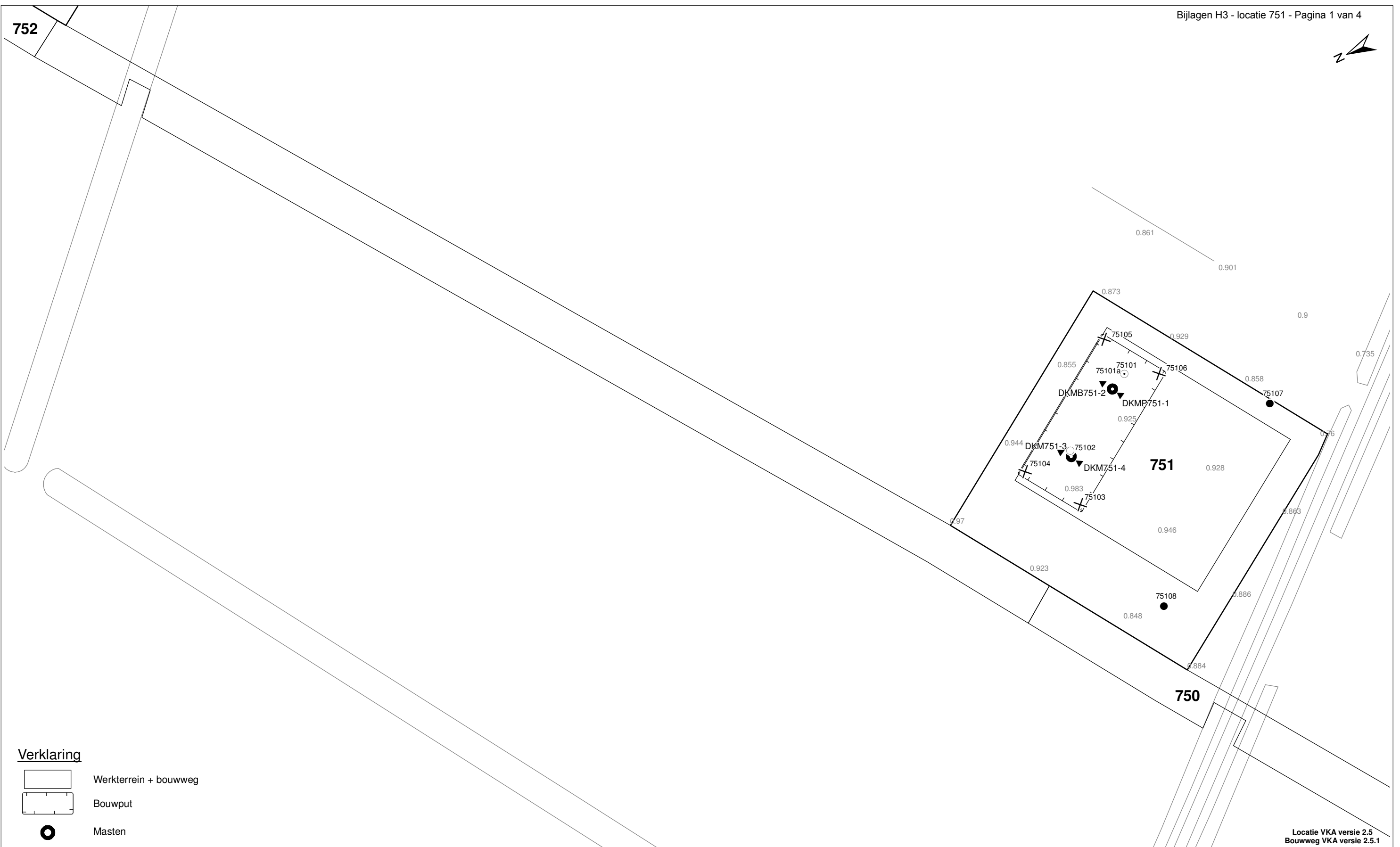
3.8 *Bijlagen H3*

Bijlage 3-1: Locatie inclusief onderzoekspunten

Bijlage 3-2: Overzicht veldgegevens en analyseresultaten

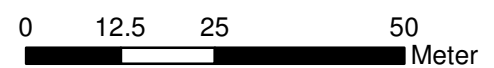
Bijlage 3-3: Tekening: waterinformatiekaart

752



Verklaring

- Werkterrein + bouwweg
- Bouwput
- Masten
- Locatie sondering incl. nummer
- Locatie boring tot 0,50 m-mv
- Locatie boring tot 1,20 m-mv
- Locatie boring tot 4,00 m-mv
- Locatie boring + peilbuis



Locatie VKA versie 2.5
Bouwweg VKA versie 2.5.1

TITEL		GEOHYDROLOGIE KAART MAST : 751		Noord - West 380 kV	
STATUS	GETEKENED DOOR T. Cornea	AFD.	PAR.	OPDRACHTGEVER TenneT	
	GECONTROLEERD DOOR E. Aldershof	AFD.	PAR.	OMSCHRIJVING WIJZIGING	GETEKENED BIJ ARCADIS
	VOOR AKKOORD M. van Driel	AFD.	PAR.	SCHAAL 1:1000	DATUM 1e UITGAVE 03.04.2014
VAKGEBIED	TEK. SOORT	PROJECT NR.	FORMAT A3	NUMMER Mast nr. 751	WLIZ. NR. 1

Bijlage 3-2 overzicht veldgegevens mast 751

Kwaliteitsgegevens ondiepe peilbuis onbekend.

Tabel 3.9: Veldmetingen peilbuis 75101a-1

Parameter	Meetwaarde	Eenheid
Datum monstername	25/11/2013	
Filterdiepte	5,00 tot 6,00	m -mv
Zuurgraad	6,46	pH
Geleidbaarheid stabiel	12900	µS/cm
Grondwaterstand	1,18	m -mv
Temperatuur	8,00	°C

Tabel 3.10: Analyse grondwater peilbuis 75101a-1

Parameter	Meetwaarde	Eenheid
Filterdiepte	5,00 tot 6,00	m -mv
Ammonium	5,60	mg/l
Ammonium (als N)	4,30	mg N/l
Arseen [As]	48,00	µg/l
BZV-5	70,00	mg O2/l
Chloride	2380,00	mg/l
CZV	180,00	mg/l
Droogrest onopgeloste bestanddelen	2000,00	mg/l
Fosfaat (als P2O5)	21,00	mg P2O5/l
Fosfaat (als PO4)	28,00	mg PO4/l
Fosfor [P]	9,100	mg/l
IJzer [Fe]	63,00	mg/l
Stikstof (N; vlgs Kjeldahl)	6,00	mg/l
Sulfaat (als SO4)	23,00	mg SO4/l
Sulfaat (opgelost, als S)	7,60	mg S/L
Zuurstof [O]	0,40	mg O2/l

Tabel 3.11: Veldmetingen oppervlaktewater 75101OW-1

Parameter	Meetwaarde	Eenheid
Zuurgraad	7,8	pH
Geleidbaarheid stabiel	770	µS/cm
Temperatuur	8,2	°C

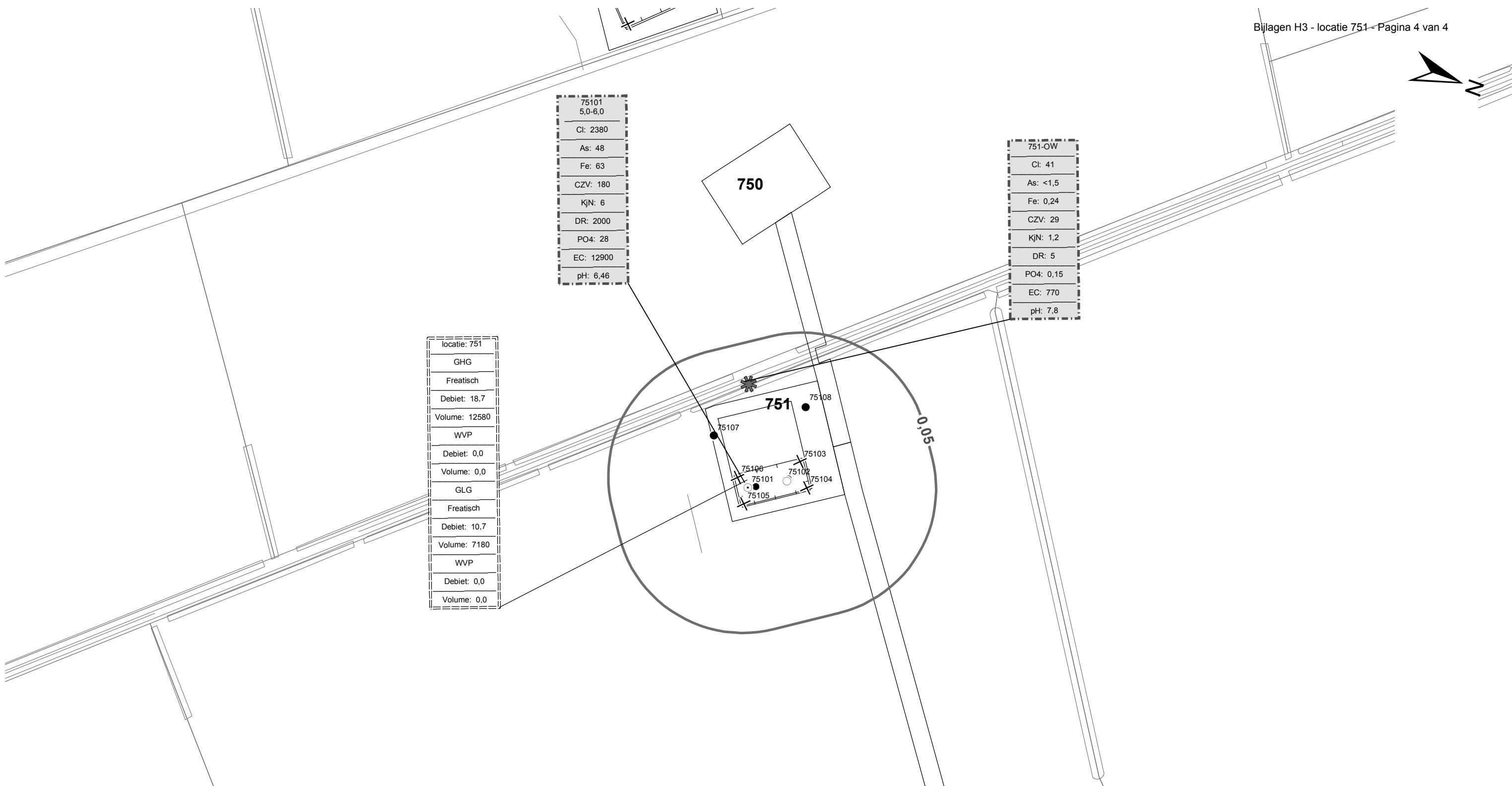
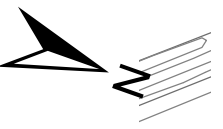
Tabel 3.12: Analyse oppervlaktewater 75101OW-1

Parameter	Meetwaarde	Eenheid
Datum monstername	28/2/2014	
Ammonium	< 0,07	mg/l
Ammonium (als N)	< 0,05	mg N/l
Arseen [As]	< 1,5	µg/l
BZV-5	< 1,0	mg O2/l
Chloride	41,00	mg/l
CZV	29,00	mg/l
Droogrest onopgeloste bestanddelen	5,00	mg/l
Fosfaat (als P2O5)	0,12	mg P2O5/l
Fosfaat (als PO4)	0,15	mg PO4/l

Fosfor [P]	0,05	mg/l
IJzer [Fe]	0,24	mg/l
Stikstof (N; vlgs Kjeldahl)	1,20	mg/l
Sulfaat (als SO ₄)	110,00	mg SO ₄ /l
Sulfaat (opgelost, als S)	36,00	mg S/L
Zuurstof [O]	11,90	mg O ₂ /l

Tabel 3.13: Maaiveldhoogten

X-coördinaat	Y-coördinaat	Maaiveldniveau in m NAP
248789,285	602234,679	0,84
248776,354	602257,715	0,91
248761,453	602261,781	0,96
248776,587	602271,642	0,93
248800,432	602235,655	0,83
248785,048	602225,888	0,85
248764,133	602201,501	0,87
248725,683	602252,925	0,85
248789,285	602234,679	0,84
248757,577	602296,413	0,90
248851,600	602359,592	0,79
248892,986	602388,229	0,91
248934,326	602417,082	0,92
248974,801	602445,202	0,93
248811,233	602331,317	0,88
248693,253	602252,085	-0,52
248978,903	602449,519	-0,53

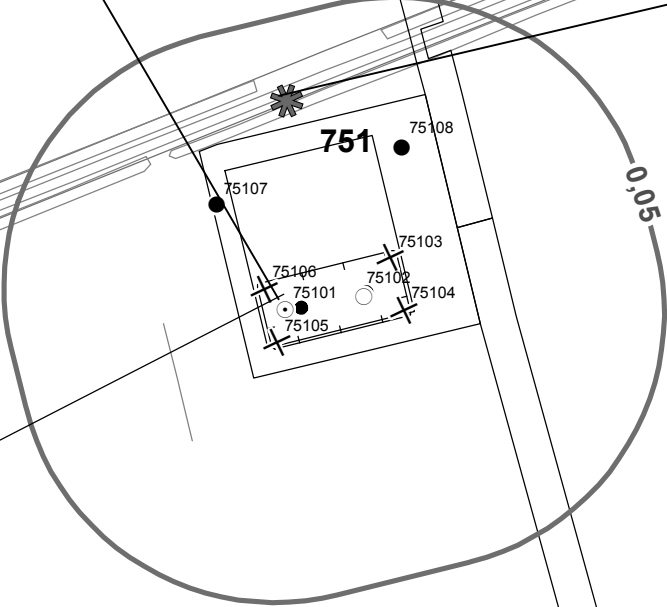


75101
5,0-6,0
Cl: 2380
As: 48
Fe: 63
CZV: 180
KjN: 6
DR: 2000
PO4: 28
EC: 12900
pH: 6,46

751-OW
Cl: 41
As: <1,5
Fe: 0,24
CZV: 29
KjN: 1,2
DR: 5
PO4: 0,15
EC: 770
pH: 7,8

locatie: 751
GHG
Freatisch
Debiet: 18,7
Volume: 12580
WVP
Debiet: 0,0
Volume: 0,0
GLG
Freatisch
Debiet: 10,7
Volume: 7180
WVP
Debiet: 0,0
Volume: 0,0

750



Verklaring

	Werkterrein + bouwwegen	Verlagingscontouren (GHG)		Verklaring analysesresultaten:
	Bouwput		Verlagingscontouren (GLG)	Cl :Chloride (in mg/l)
	Masten		Verlagingscontouren (WVP)	As :Arseen (in µg/l)
	Locatie sondering incl. nummer		Verlagingscontouren (GLG)	Fe :IJzer (in mg/l)
	Locatie boring tot 0,50 m-mv		Verlagingscontouren (WVP)	CZV :Chemisch zuurstof verbruik (in mg O ₂ /l)
	Locatie boring tot 1.20 m-mv		Gegevens locatie	KjN :Stikstof volgens Kjeldahl (in mg/l)
	Locatie boring tot 4.00 m-mv		Analysesresultaten grondwater	DR :Droogrest onopgeloste bestanddelen (in mg/l)
	Locatie boring + peilbuis			PO4 :Fosfaat (mg/l)
	Locatie oppervlaktewater monster			pH :Zuurgraad
				EC :Elektrische geleidbaarheid (µS/cm)
				Eenheden Krusingen en Strekkingen:
				Debeten (Q) (in m ³ / uur)
				Volumes (V) (in m ³)
				Afkortingen
				SB: Spanningsbemaling

Locatie VKA versie 2.5
Bouwwegen VKA versie 2.5.1

TITEL					
Waterinformatiekaart mast : 751					
Noord - West 380 kV					
STATUS	GETEKEND DOOR	AFD.	PAR.	OPDRACHTGEVER	
	T. Anistoroaei			TenneT	
	GECONTROLEERD DOOR	AFD.	PAR.	OMSCHRIJVING WUZIGING	GETEKEND BIJ
	E. Aldershof				ARCADIS
	VOOR AKKOORD	AFD.	PAR.	SCHAAL	DATUM te UITGAVE
	M. van Driel			1:2500	17.12.2014
				DATUM WUZIGING	
WAKGEBIED	TEK. SOORT	PROJECT NR.	FORMAT	NUMMER	WUZ NR.
			A3	Mast nr. 751	0

4 Grondmechanisch onderzoek

Verantwoording

Titel: Grondmechanisch onderzoek: project: Noord-West 380 kV
deelgebied 1
mastnummer 751

Projectnummer: 000.144

Referentienummer: 6012-0102-000.R751

Revisie: 1

Datum: 05-11-2013

Auteur(s): G.Hofstede
E-mail adres: b.bosman@fugro.nl

Gecontroleerd door: B. Bosman, teamleider sonderingen
Paraaf gecontroleerd: BB

Goedgekeurd door: W.H.J. van der Velden, projectleider
Paraaf goedgekeurd: WHV

Contact: B. Bosman, teamleider sonderingen

INHOUDSOPGAVE

- 4.1. Inleiding
 - 4.2. Uitzetten en waterpassen
 - 4.3. Sonderen
 - 4.4. Onderzoeksresultaten
- Bijlagen

4.1. Inleiding

Ten behoeve van het funderingsontwerp en de omgevingsvergunning voor de bouw van de mast zijn er gegevens verzameld van de bodemopbouw. De resultaten zijn in dit hoofdstuk beschreven.

Ter plaatse van de mastlocatie zijn de volgende veldwerkzaamheden uitgevoerd:

- 3 sonderingen met meting van plaatselijke wrijvingsweerstand tot 40 m -mv [of maximale reactiekracht], waarvan 1 sondering met meting van de waterspanning;
- Het bepalen van de ongedraineerde schuifsterkte van slappe kleilagen aan de hand van een bolconus-sondering.

De sonderingen DKMB751-2 en 3 hebben niet de beoogde diepte van 40 m –mv gehaald; op een mindere diepte is de maximale reactiekracht van de sondeertruck - t.w. 16 ton (standaard conus) en 1,5 ton (bolconus) - bereikt.

4.2. Uitzetten en waterpassen

De onderzoeklocaties zijn door Fugro GeoServices B.V. uitvoering uitgezet en gewaterpast, waarbij de locaties zijn gemeten met behulp van GPS-RTK en zijn weergegeven ten opzichte van RD/NAP. De onderzoekslocaties zijn weergegeven op de situatietekening.

De coördinaten van de onderzochte punten zijn onderaan de sondeergrafieken en in onderstaande tabel weergegeven.

	X-coördinaat	Y-coördinaat	Maaiveldniveau (NAP)
DKMP751-1	248784.4	602237.9	0.86
DKMB751-2	248789.4	602241.0	0.82
DKM751-3	248777.2	602259.9	0.91
DKM751-4	248772.2	602256.5	0.91

De hoogtebepaling van de onderzoekslocaties in het terrein is uitgevoerd met als doel de bodemopbouw te refereren aan een vaste referentiehoogte. De gerapporteerde hoogtes zijn niet geschikt voor andere doeleinden dan dit onderzoek.

Voor een verklaring van de op de situatietekening gebruikte tekens en symbolen wordt verwezen naar de bijlage "Legenda Terreinproeven en Grondsoorten".

4.3. Sonderen

De sonderingen zijn uitgevoerd met de elektrische Fugro-kleefmantelconus conform norm NEN-EN-ISO 22476-1, toepassingsklasse 3. Een beschrijving van de gevolgde meet- en registratiemethode is gegeven in de bijlage "Continu Elektrisch Sonderen". De conus is voorzien van een hellingmeter. In de sondeergrafieken is de diepte gecorrigeerd voor de gemeten afwijking van de verticaal.

Op de grafieken van de sonderingen is het wrijvingsgetal weergegeven. Dit is de verhouding tussen de plaatselijke wrijvingsweerstand en de conusweerstand. Empirisch is vastgesteld dat het wrijvingsgetal een nauwe relatie heeft met de grondsoort, zodat een goede indicatie van de laagopbouw is verkregen.

De sonderingen zijn uitgewerkt met een interpretatie van het wrijvingsgetal voor identificatie van de bodemlagen. De identificatie van de bodemlagen is uitgevoerd volgens Robertson (1990), die door Fugro is aangepast aan de Nederlandse omstandigheden. Voor achtergronden en beperkingen wordt verwezen naar de bijlage "Continu Elektrisch Sonderen". De identificatie is indicatief en alleen geldig voor lagen onder de grondwaterstand. De resultaten dienen te worden geverifieerd met boringen of geologische informatie.

Op de sondeergrafiek waarop het resultaat van de meting van de waterspanning is gepresenteerd, is ook de waterspanningsindex gegeven. Dit is de verhouding tussen de waterspanning en de conusweerstand. In het algemeen kan worden gesteld dat een hoge index een minder goed water

doorlatende laag weergeeft. Voor de interpretatie van de waterspanningsonderingen verwijzen wij naar de bijlage "Continu Elektrisch Sonderen".

De bolconus is een meetinstrument waarvan de werking vergelijkbaar is met de standaard sondeerconus. Met de bolconus worden net zoals bij de gewone sondering de conusweerstand, de plaatselijk wrijving en de waterspanning geregistreerd. De bolconus heeft echter specifiek andere kenmerken die het mogelijk maken slappe gronden beter te onderzoeken, zoals:

- Een bolvormig uiteinde van de conus i.p.v. een kegel;
- Een gevoeliger druk sensor in punt;
- Een kleinere diameter van de mantel;
- Waterspanningsmeters op het uiteinde van conus en direct achter de bol.

De belangrijkste van deze eigenschappen zijn het bol-vormige uiteinde van de conus en de gevoelige druk sensor. Het basis oppervlak van een standaard sondeerconus is 1000 mm^2 . De bolconus heeft een basis oppervlak van 4778 mm^2 . Het grotere oppervlak en de gevoeliger druk sensor zijn goed toepasbaar in slappe veenlagen en voor het opsporen van kleine siltlaagjes. De maximale druk voor een bolconus bedraagt 2 MPa.

Door het toepassen een rekenfactor (11 à 15,5 afhankelijk van de grondsoort) op de conusweerstand kan de Cu worden bepaald. De exacte waarde van deze factor berust vaak op basis van ervaring. Met het toepassen van de insitu-vane kan deze rekenfactor worden onderbouwd met een onafhankelijke gemeten waarde.

4.4. *Onderzoeksresultaten*

De onderzoeksresultaten zijn opgenomen in de volgende bijlagen:

Bijlage: 6012-0102-000-751

Bijlage: DKMP751-1 t/m DKM751-4

Bijlage: DKMB751-2

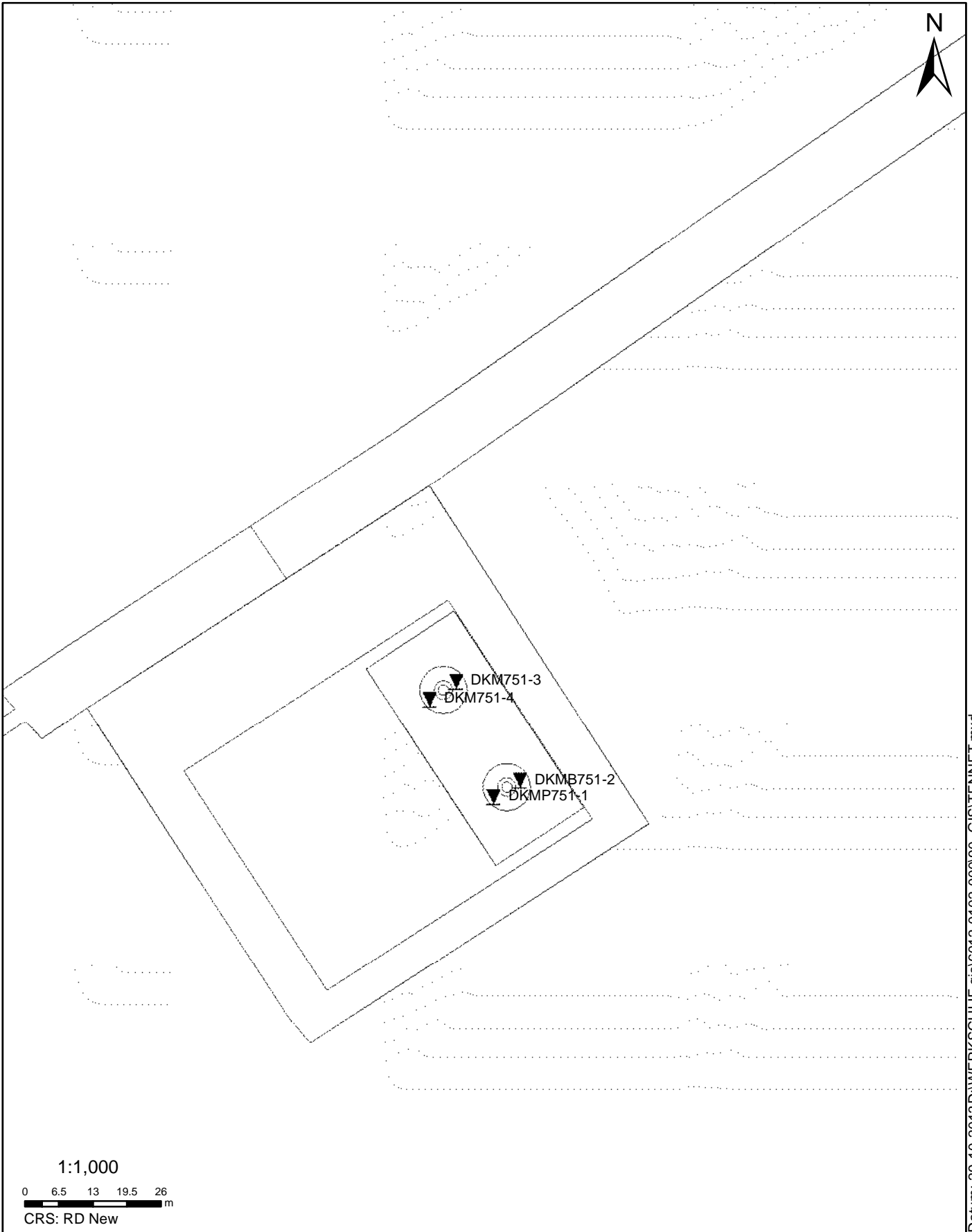
Situatie inclusief onderzoekslocaties

Sonderingen

Bolconus

"Legenda Terreinproeven en Grondsoorten"

"Continu Elektrisch Sonderen"



SITUATIE

NOORD - WEST 380

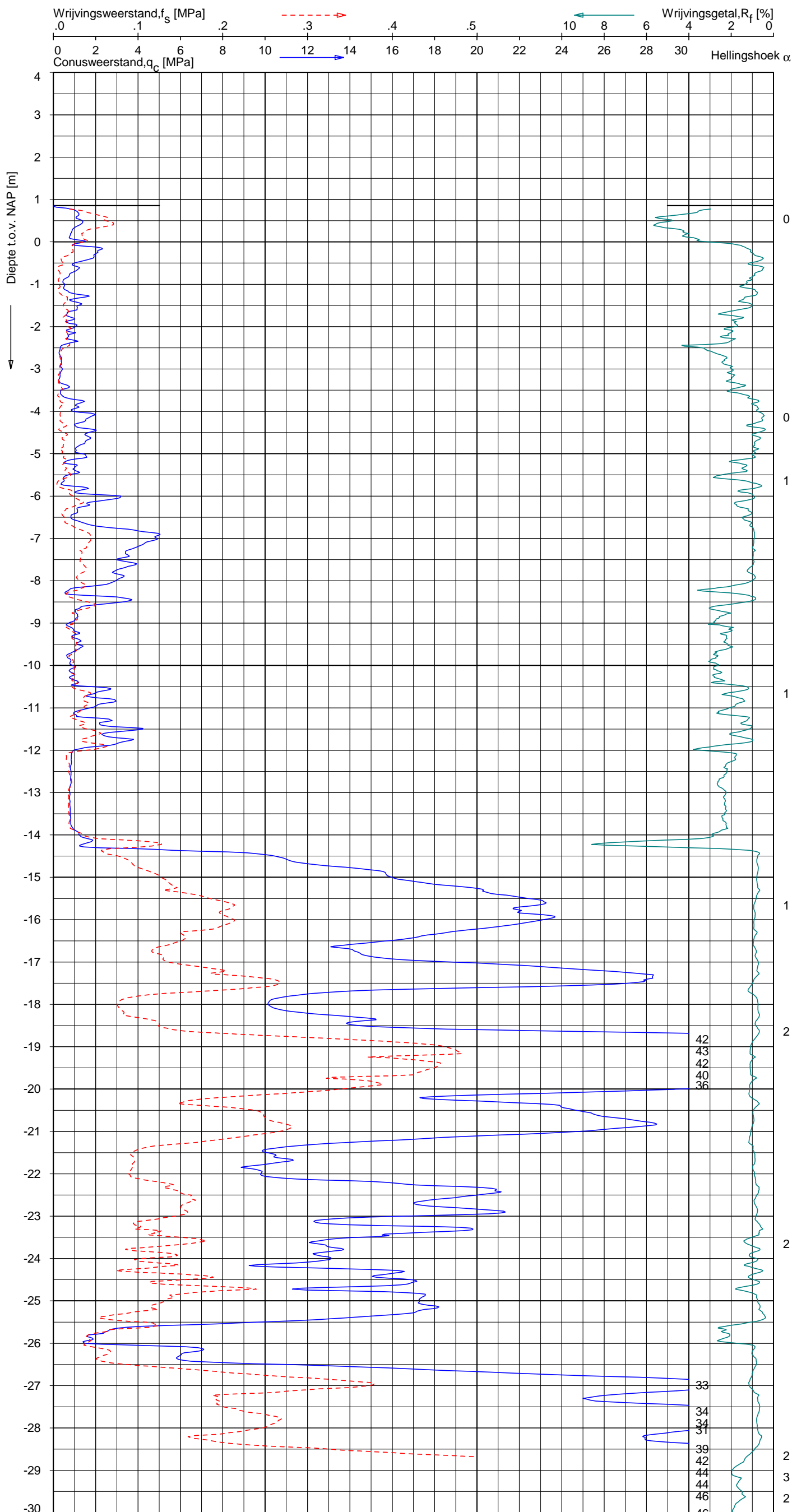
Opdr.nr.: 6012-0102-000

Bijlage : 751

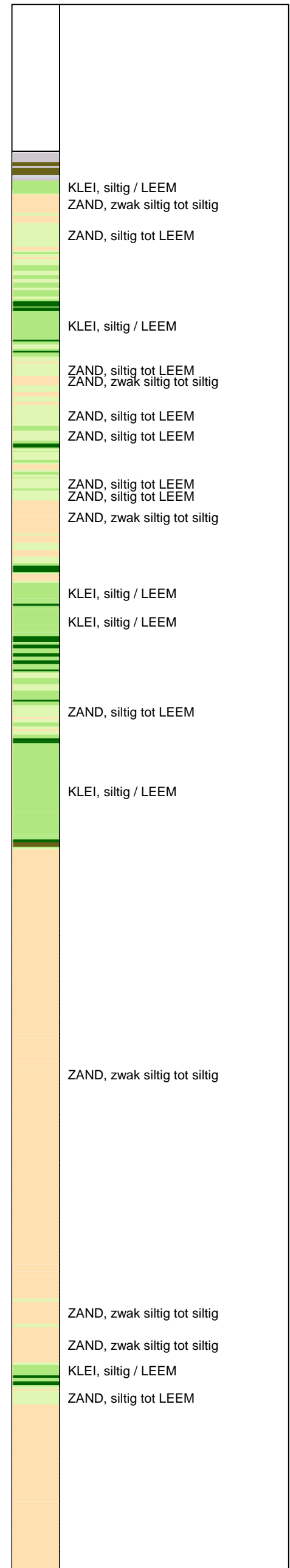
UNIPLOT 05.23.nl / QcfClass-N3.cmd / 2013-10-28 15:05:28

6012-0102-000

DKMP751-1 - 1



Indicatieve bodembeschrijving
 Automatisch gegenereerd uit data van de sondering, geldig onder grondwaterpeil (Robertson 1990, NL corr.)



Opg.: JP-WOH d.d. 08-okt-2013 Coord.: X=248784.4 m Y=602237.9 m Systeem: RD
 Get.: HOFSTEDÉ d.d. 28-okt-2013 MV = NAP +0.86 m Conus: F7.5CKE2HAW₁/B P1 1701-2495
 Sondering volgens norm NEN-EN-ISO 22476-1 Toepassingsklasse 3. Test type TE1
 Conustype: A_c = 1500 mm²; A_s = 19956 mm²



SONDERING MET PLAATSELIJKE KLEEFMETING

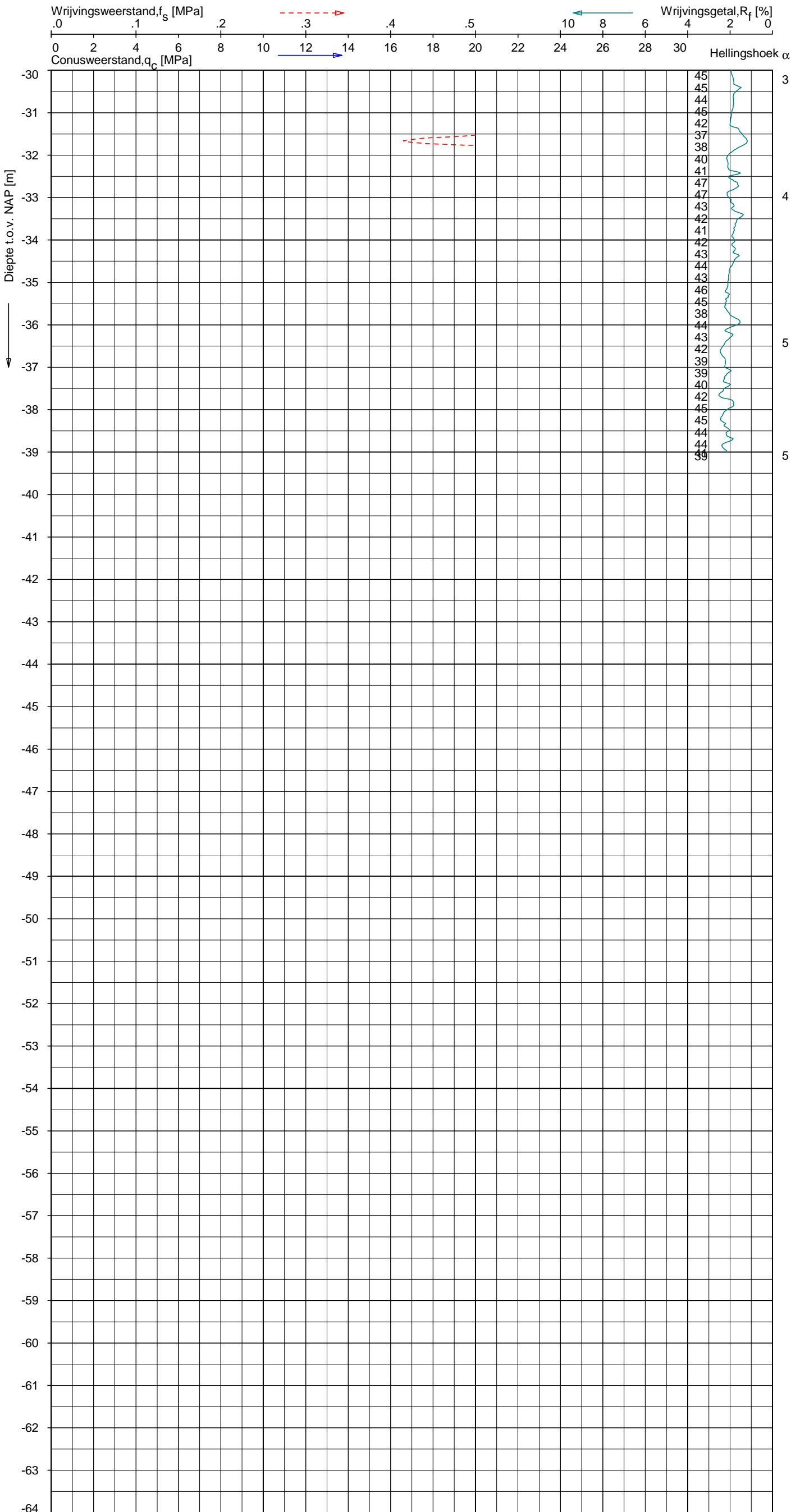
NOORD-WEST 380

Opdr. 6012-0102-000
 Sond. DKMP751-1


UNIPLOT 05.23.nl / QcFClass-N3.cmd / 2013-10-28 15:05:28

6012-0102-000

DKMP751-1 - 2



Indicatieve bodembeschrijving
 Automatisch gegenereerd uit data van de sondering, geldig onder grondwaterpeil (Robertson 1990, NL corr.)



Opg. : JP-WOH d.d. 08-okt-2013 Coord.: X=248784.4 m Y= 602237.9 m Systeem: RD
 Get. : HOFSTEDE d.d. 28-okt-2013 MV = NAP +0.86 m Conus: F7.5CKE2HAW₁/B P1 1701-2495
 Sondering volgens norm NEN-EN-ISO 22476-1 Toepassingsklasse 3. Test type TE1
 Conustype: $A_c = 1500 \text{ mm}^2$; $A_s = 19956 \text{ mm}^2$



SONDERING MET PLAATSELIJKE KLEEFMETING


NOORD-WEST 380

Opdr. 6012-0102-000
 Sond. DKMP751-1


UNIPLOT 05.23.nl / QcU1Class-N3.cmd / 2013-10-28 15:06:57

6012-0102-000

DKMP751-1 - 2



Indicatieve bodembeschrijving
 Automatisch gegenereerd uit data van de sondering, geldig onder grondwaterpeil (Robertson 1990, NL corr.)



Opdr.: JP-WOH d.d. 08-okt-2013 Coord.: X=248784.4 m Y=602237.9 m Systeem: RD Sondering volgens norm NEN-EN-ISO 22476-1
 Get.: HOFSTEDE d.d. 28-okt-2013 MV = NAP +0.86 m Conus: F7.5CKE2HAW₁/B P1 1701-2495 Toepassingsklasse 3. Test type TE1
 Conustype: $A_c = 1500 \text{ mm}^2$; $A_s = 19956 \text{ mm}^2$



SONDERING MET WATERSPANNINGSMETING

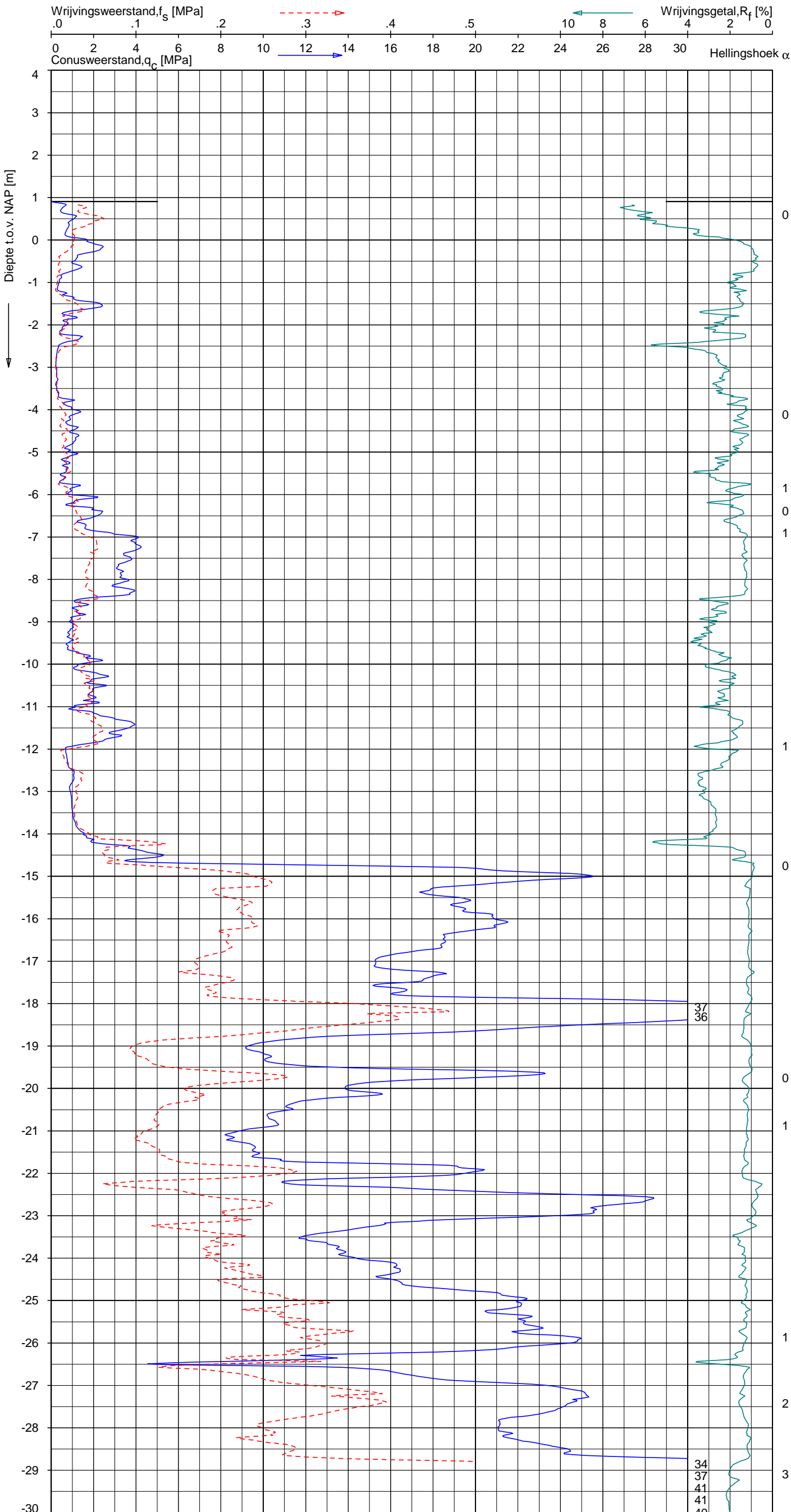
NOORD-WEST 380

Opdr. 6012-0102-000
 Sond. DKMP751-1

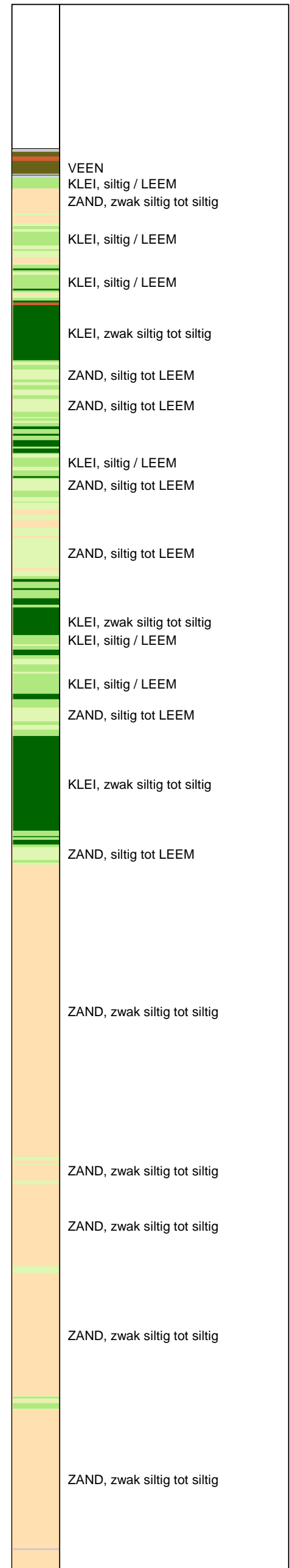
UNIPLOT 05.23.nl / QcfClass-N3.cmd / 2013-10-28 15:05:31

6012-0102-000

DKM751-3 - 1



Indicatieve bodembeschrijving
 Automatisch gegenereerd uit data van de sondering, geldig onder grondwaterpeil (Robertson 1990, NL corr.)



Opg.: JP-WOH d.d. 09-okt-2013 Coord.: X=248777.2m Y=602259.9m Systeem: RD Sondering volgens norm NEN-EN-ISO 22476-1
 Get.: HOFSTEDE d.d. 28-okt-2013 MV = NAP +0.91m Conus: F7.5CKE2HA/B 1701-2615 Toepassingsklasse 3. Test type TE1
 Conustype: A_c = 1500 mm²; A_s = 19956 mm²



SONDERING MET PLAATSELIJKE KLEEFMETING

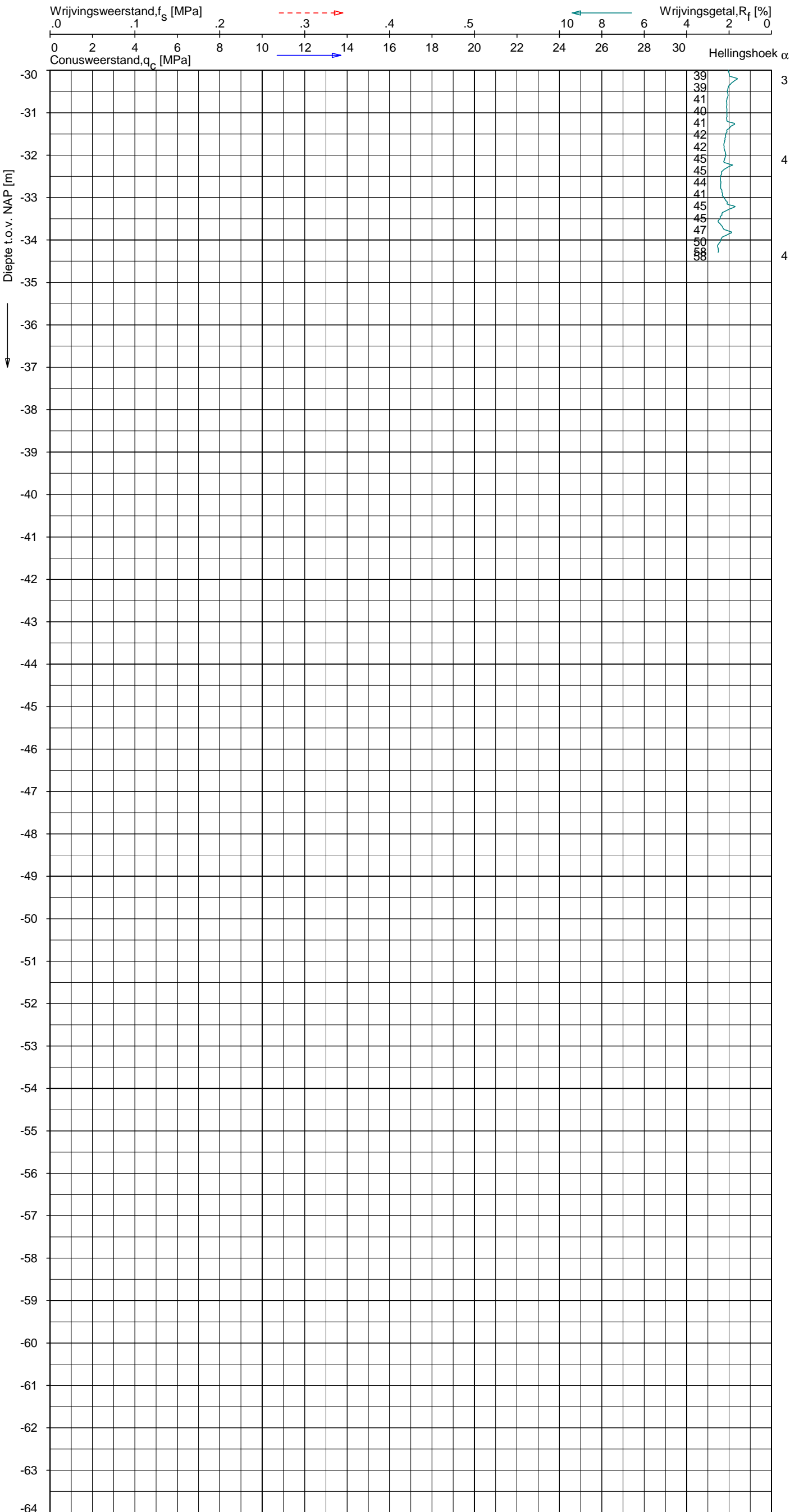
NOORD-WEST 380

Opdr. 6012-0102-000
 Sond. DKM751-3


UNIPLOT 05.23.nl / QcFClass-N3.cmd / 2013-10-28 15:05:31

6012-0102-000

DKM751-3 - 2



Indicatieve bodembeschrijving
 Automatisch gegenereerd uit data van de sondering, geldig onder grondwaterpeil (Robertson 1990, NL corr.)



Opg. : JP-WOH d.d. 09-okt-2013 Coord.: X=248777.2 m Y= 602259.9 m Systeem: RD Sondering volgens norm NEN-EN-ISO 22476-1
 Get. : HOFSTEDE d.d. 28-okt-2013 MV = NAP +0.91 m Conus: F7.5CKE2HA/B 1701-2615 Toepassingsklasse 3. Test type TE1
 Conustype: $A_c = 1500 \text{ mm}^2$; $A_s = 19956 \text{ mm}^2$



SONDERING MET PLAATSELIJKE KLEEFMETING

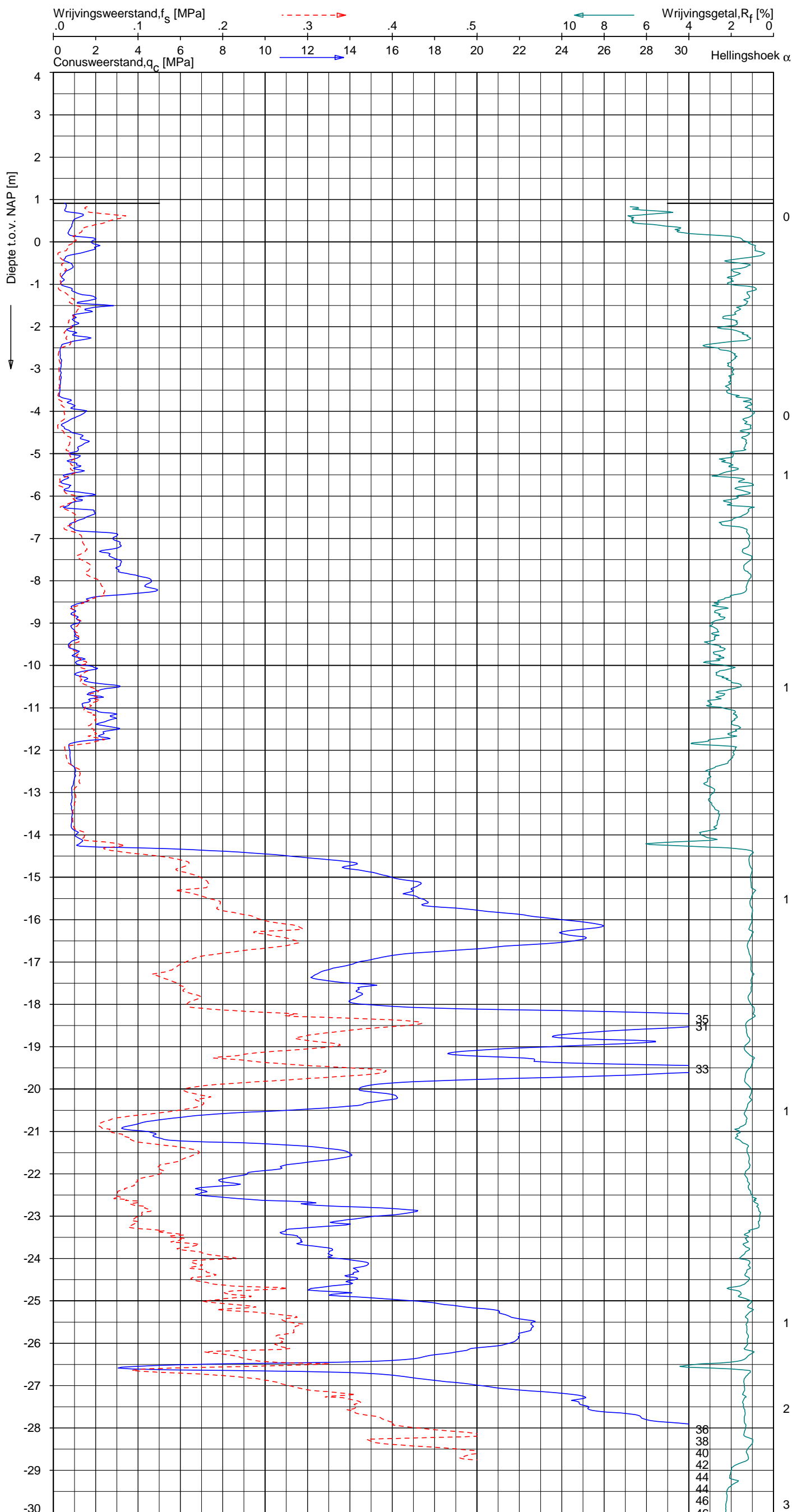
NOORD-WEST 380

Opdr. 6012-0102-000
 Sond. DKM751-3

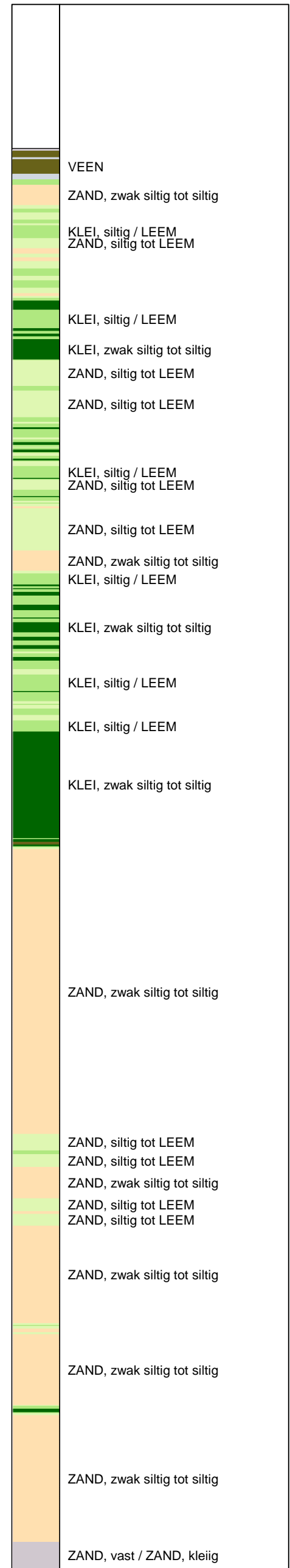
UNIPLOT 05.23.nl / QcfClass-N3.cmd / 2013-10-28 15:05:34

6012-0102-000

DKM751-4 - 1



Indicatieve bodembeschrijving
 Automatisch gegenereerd uit data van de sondering, geldig onder grondwaterpeil (Robertson 1990, NL corr.)



Opg.: JP-WOH d.d. 09-okt-2013 Coord.: X=248772.2 m Y=602256.5 m Systeem: RD Sondering volgens norm NEN-EN-ISO 22476-1
 Get.: HOFSTEDÉ d.d. 28-okt-2013 MV = NAP +0.91 m Conus: F7.5CKE2HA/B 1701-2615 Toepassingsklasse 3. Test type TE1
 Conustype: A_c = 1500 mm²; A_s = 19956 mm²



SONDERING MET PLAATSELIJKE KLEEFMETING

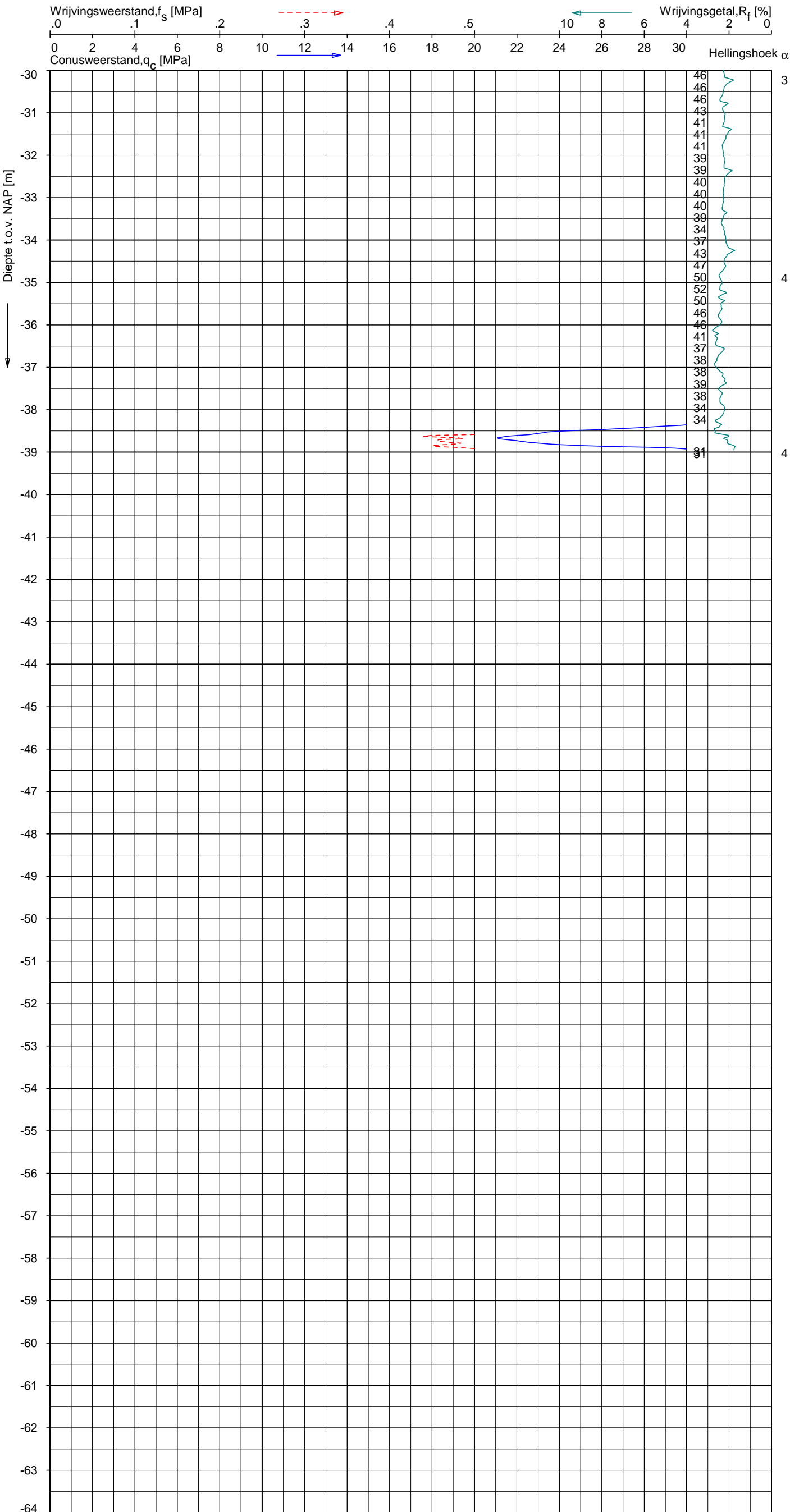
NOORD-WEST 380

Opdr. 6012-0102-000
 Sond. DKM751-4


UNIPLOT 05.23.nl / QcFClass-N3.cmd / 2013-10-28 15:05:34

6012-0102-000

DKM751-4 - 2



Indicatieve bodembeschrijving
 Automatisch gegenereerd uit data van de sondering, geldig onder grondwaterpeil (Robertson 1990, NL corr.)



Opg. : JP-WOH d.d. 09-okt-2013 Coord.: X=248772.2 m Y= 602256.5 m Systeem: RD Sondering volgens norm NEN-EN-ISO 22476-1
 Get. : HOFSTEDE d.d. 28-okt-2013 MV = NAP +0.91 m Conus: F7.5CKE2HA/B 1701-2615 Toepassingsklasse 3. Test type TE1
 Conustype: A_c = 1500 mm²; A_s = 19956 mm²



SONDERING MET PLAATSELIJKE KLEEFMETING

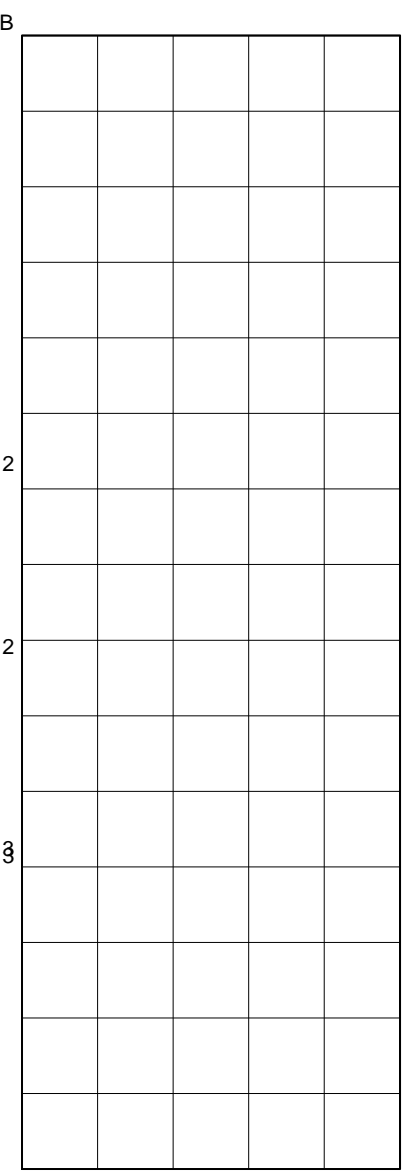
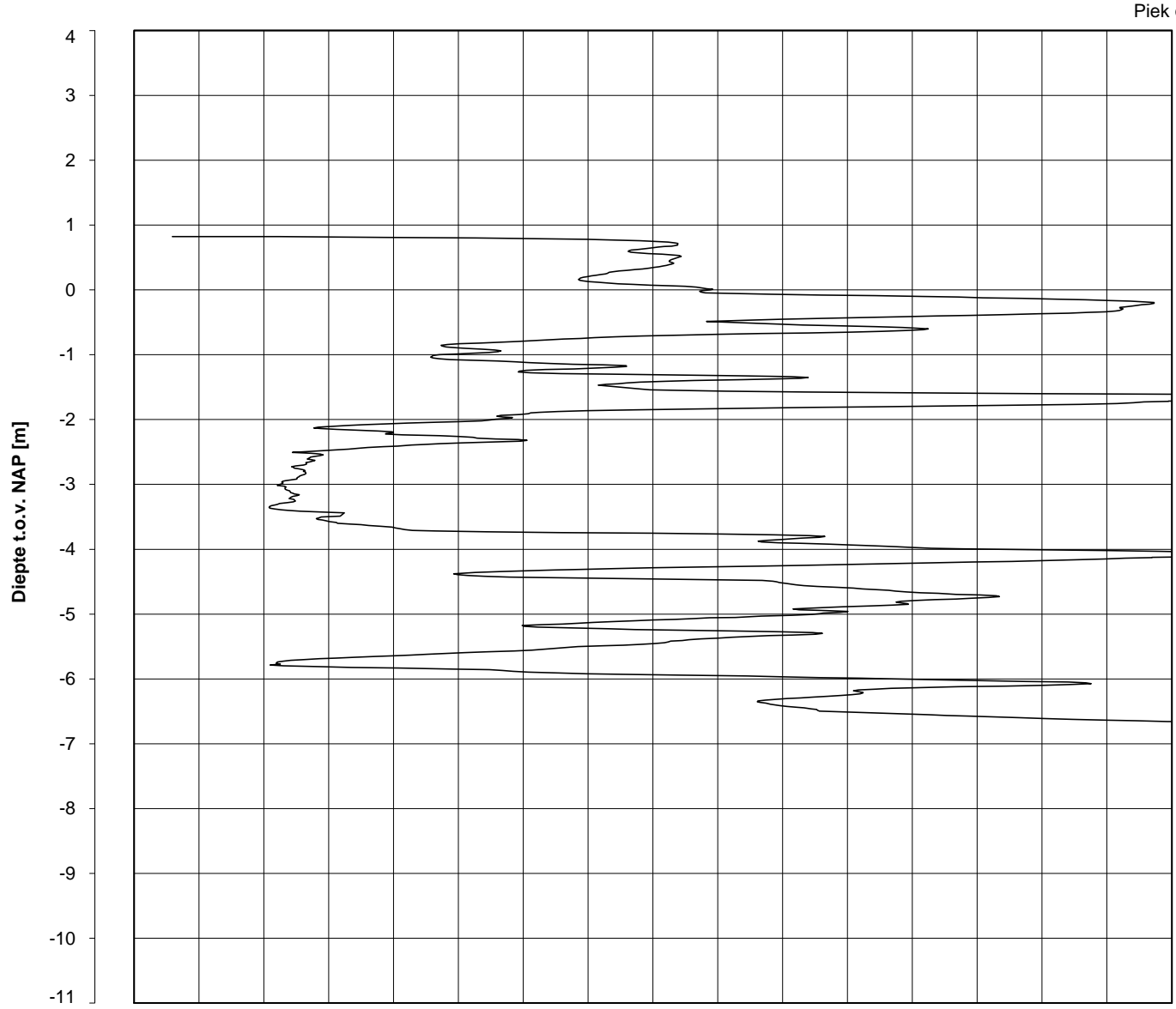
NOORD-WEST 380

Opdr. 6012-0102-000
 Sond. DKM751-4

Bol Penetratie Weerstand, q_B [MPa]
.0 .1 .2 .3 .4 .5 .6 .7 .8 .9 1.0 1.1 1.2 1.3 1.4 1.5 1.6

Waterspanning, $u_{1,B}$ [MPa]
-.50 -.25 .00 .25 .50 .75

Waterspanning, $u_{2,B}$ [MPa]
Helling α [Gr]



Datum uitvoering : 08-Oct-2013 Sonde Type/Nr. : B-A48F2.5CKE2HA/B 1718 **DKMB751-2**
 Test tov NAP [m] : +0.82 Bol Basis Opp. [mm²] : 4778
 Coördinaten [m] : X = 248789.4 Y = 602241.0

BOL SONDERING

NOORD-WEST 380

LEGENDA TERREINPROEVEN EN GRONDSOORTEN

BORINGEN / PEILBUIZEN

	mechanische boring (B)
	handboring (HB)
	niet uitgevoerde boring
	niet uitgevoerde handboring
	boring met peilbuis
	boring met peilbuis, ondiep en diep filter
	boring met peilbuis, ondiep, middeldiep en diep filter
	handboring met peilbuis
	hellingsmeterbuis (HMB)
	gedrukte peilbuis (PB) / minifilter (MF)
	boring derden
	boring derden met peilbuis

SONDERINGEN

	diep-/diepzware sondering
	middelzware sondering
	diep-/diepzware sondering met plaatselijke kleefmeting
	middelzware sondering met plaatselijke kleefmeting
	slagsondering
	niet uitgevoerde sondering
	waterspanningsmeter (WSM)
	sondering derden
	sondering derden met plaatselijke kleefmeting

Type sonderingen






M	middelzware sondering
D	diepsondering
DZ	diepzware sondering
S	slagsondering

Toegevoegde metingen






KM	meting van de plaatselijke kleef
P	meting van waterspanning
M	meting van de magnetische veldsterkte
G	meting van de geleidbaarheid
S	meting van de schuifgolfsnelheid (seismische meting)
T	meting van de temperatuur

LEGENDA / TERMINOLOGIE

grind

	Grind, siltig
	Grind, zwak zandig
	Grind, matig zandig
	Grind, sterk zandig
	Grind, uiterst zandig

zand

	Zand, kleilig
	Zand, zwak siltig
	Zand, matig siltig
	Zand, sterk siltig
	Zand, uiterst siltig



veen

	Veen, mineraalarm
	Veen, zwak kleilig
	Veen, sterk kleilig
	Veen, zwak zandig
	Veen, sterk zandig







klei

	Klei, zwak siltig
	Klei, matig siltig
	Klei, sterk siltig
	Klei, uiterst siltig
	Klei, zwak zandig
	Klei, matig zandig
	Klei, sterk zandig

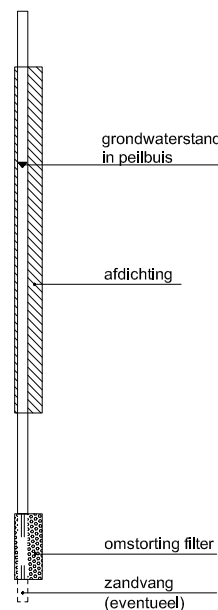
leem

	Leem, zwak zandig
	Leem, sterk zandig



Overige toevoegingen

	zwak humeus
	matig humeus
	sterk humeus
	zwak grindig
	matig grindig
	sterk grindig







Peilbuis



Monsters

	geroerd monster
	ongeroerd monster

Overig

	gemiddeld hoogste grondwaterstand
	grondwaterstand
	gemiddeld laagste grondwaterstand
	slib
	verharding / kern / asfalt
	puin

CONTINU ELEKTRISCH SONDEREN

Meettechniek

De standaard bij Fugro toegepaste conus is de “elektrische kleefmantelconus”, waarmee de conusweerstand, de plaatselijke wrijvingsweerstand en de helling gelijktijdig worden gemeten. Sinds februari 2013 is de nieuwe norm *NEN-EN-ISO 22476-1:2012/C1:2013 Geotechnisch onderzoek en beproeving - Veldproeven - Deel 1: Elektrische sondering met en zonder waterspanningsmeting* van toepassing als vervanging van NEN 5140, die is terug getrokken. In NEN 9997-1 wordt echter nog wel verwezen naar NEN 5140.

Bij het uitvoeren van een sondering conform *NEN-EN-ISO 22476-1:2012/C1:2013* wordt de puntweerstand gemeten, die moet worden overwonnen om een conus met een tophoek van 60° en een basisoppervlak van 1000 mm^2 met een constante snelheid van ca 20 mm/s in de bodem te drukken. Voor de meting van de wrijvingsweerstand is een mantel met een oppervlak van 15000 mm^2 boven de punt aangebracht. De druk op de conuspunt (conusweerstand in MPa) en de wrijving langs de kleefmantel (plaatselijke wrijvingsweerstand in MPa) worden door rekstroken in de conus continu digitaal gemeten. Volgens *NEN-EN-ISO 22476-1* mag het basisoppervlak van de conus tussen 500 en 2000 mm^2 variëren zonder dat correctiefactoren op de meetresultaten moeten worden toegepast. Fugro sonderingen worden standaard uitgevoerd met een sondeerconus met een basisoppervlak van 1500 mm^2 en een manteloppervlak van 20000 mm^2 .

Veelal wordt gebruik gemaakt van een conus met een korter cilindrisch deel boven de conuspunt dan in *NEN-EN-ISO 22476-1* vermelde 400 mm voor een standaard conus. Het cilindrische deel vanaf de conuspunt van de standaard door Fugro gebruikte conussen een lengte heeft van 230 mm in plaats van de genormeerde lengte. Onderzoek¹⁾ heeft aangetoond, dat de invloed van de lengte van deze conus op het sondeerresultaat verwaarloosbaar is, terwijl met een kortere conus met minder risico een grotere sondeerdiepte kan worden bereikt.

De meetsignalen worden digitaal naar een elektrische meeteenheid gestuurd en samen met de diepte en de tijd opgeslagen. Definitieve verwerking vindt daarna op kantoor plaats, waarbij de gemeten parameters tegen de diepte in grafiekvorm worden uitgewerkt. Door continue registratie van de gemeten conus- en wrijvingsweerstand wordt een nauwkeurig beeld van de gelaagdheid en de vastheid van de bodem verkregen.

Afwijking van de conus met de verticaal worden continu geregistreerd, waarmee bij de uitwerking de diepte wordt gecorrigeerd en zo een onjuiste diepteaanduiding als gevolg van “scheef sonderen” wordt voorkomen.

Interpretatie van de sonderingen met plaatselijke wrijvingsweerstand

Meting van zowel de conusweerstand q_c als de plaatselijke wrijvingsweerstand f_s maakt het mogelijk het wrijvingsgetal R_f te berekenen. Het wrijvingsgetal wordt gedefinieerd als het quotiënt van de plaatselijke wrijving en de op gelijke diepte gemeten conusweerstand in procenten. Hierbij wordt rekening gehouden met laagscheidingen ter hoogte van de mantel.

Het wrijvingsgetal R_f geeft samen met de conusweerstand q_c een goed beeld van de bodemopbouw *beneden* de grondwaterspiegel. In de onderstaande tabel zijn enige kenmerkende waarden van het wrijvingsgetal aangegeven. *Met nadruk dient te worden gesteld dat deze waarden slechts indicatief zijn en getoetst dienen te worden aan boringen of lokale ervaring en uitsluitend gelden voor de cilindrische elektrische conus.*

grondsoort	wrijvingsgetal in %	grondsoort	Wrijvingsgetal in %
Grind, grof zand	0,2 – 0,6	Klei	3,0 – 5,0
Zand	0,6 – 1,2	Potklei	5,0 – 7,0
Silt, leem, löss	1,2 – 4,0	Veen	5,0 – 10,0

In geroerde grond en in grond boven de grondwaterspiegel kunnen grote afwijkingen ten opzichte van de genoemde waarden voorkomen en gelden deze waarden niet.

¹⁾ Lunne en Powell, A comparison of different sized piezocones in UK clays.

CONTINU ELEKTRISCH SONDEREN

Presentatie sondeergegevens

Sonderingen kunnen worden uitgewerkt met interpretatie van het wrijvingsgetal voor identificatie van de bodemlagen. De identificatie van de bodemlagen is dan uitgevoerd volgens Robertson [1990]², die door Fugro is aangepast aan de Nederlandse omstandigheden. Bij deze interpretatie wordt uitgegaan van de genormaliseerde waarden van de conusweerstand nQ_c en wrijvingsgetal nR_f als ingangsparementers.

De genormaliseerde waarden van de conusweerstand nQ_c en wrijvingsgetal nR_f worden berekend, uit de gemeten wrijvingsweerstand f_s en conusweerstand q_c , indien mogelijk gecorrigeerd voor de waterspanning en de verticale effectieve - en totale grondspanning volgens de onderstaande formules.

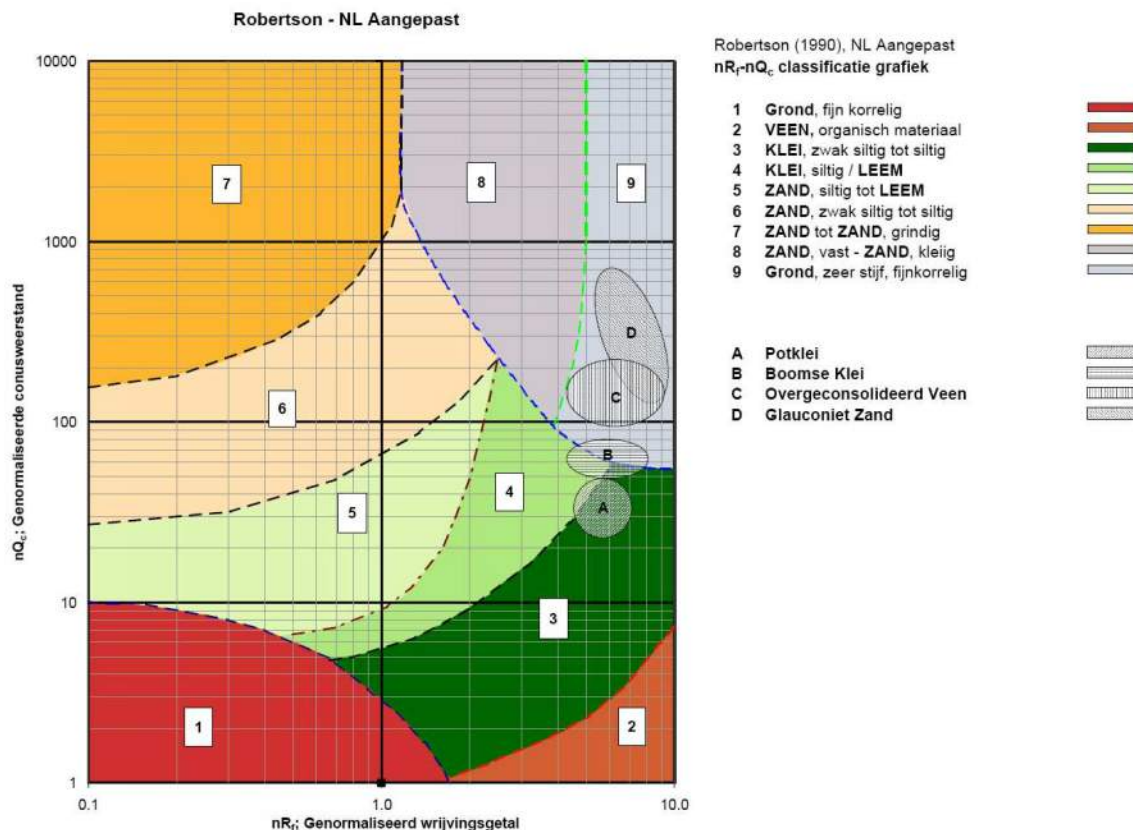
Genormaliseerde conusweerstand:
$$nQ_c = \frac{q_t - \sigma_{v0}}{\sigma'_{v0}}$$

Genormaliseerd wrijvingsgetal:
$$nR_f = \frac{100 \cdot f_s}{q_t - \sigma_{v0}}$$

In geval er geen waterspanning is gemeten, wordt voor q_t de waarde van q_c gebruikt.

Voor de grondsoorten, die specifiek zijn voor de Nederlandse ondergrond condities, zijn in de Bodem Classificatiegrafiek van Robertson [1990] twee aanpassingen gedaan om de Nederlandse situatie beter te beschrijven:

- Gebieden 4 en 5 zijn anders ingedeeld, zodat losgepakte zanden en ondiepe kleilagen beter worden geïnterpreteerd. Deze aanpassingen zijn in onderstaande figuur weergegeven.
- Bovendien is een extra voorwaarde ingebracht om Holocene veenlagen goed te kunnen classificeren. Voor $q_c < 1,5 \text{ MPa}$ en $R_f > 5 \%$ wordt de grond als veen geïclassificeerd.



² Robertson, P.K. [1990] "Soil Classification using the cone penetration test". Canadian Geotechnical Journal, 27(1), 151-8²

CONTINU ELEKTRISCH SONDEREN

Voor een aantal specifieke grondtypen, zoals bijvoorbeeld Potklei, Boomse klei, overgeconsolideerd veen en glauconiethoudend zand is tevens het classificatie gebied aangegeven. Deze stemmen niet direct overeen met de benamingen van gebieden 1 tot en met 9.

De identificatie is indicatief en alleen geldig voor lagen onder de grondwaterstand. De resultaten dienen te worden geverifieerd met boringen of geologische informatie. Uitgedroogde cohesieve toplagen geven een te hoge waarde worden voor het wrijvingsgetal, waardoor bijvoorbeeld uitgedroogde kleilagen mogelijk onterecht worden geïnterpreteerd als veenlagen. Ook is de correlatie voor de toplagen minder betrouwbaar vanwege het lage effectieve spanningsniveau in deze lagen.

Andere conustypen

Naast de meting van conusweerstand en plaatselijke wrijving is het mogelijk extra (combinaties van)

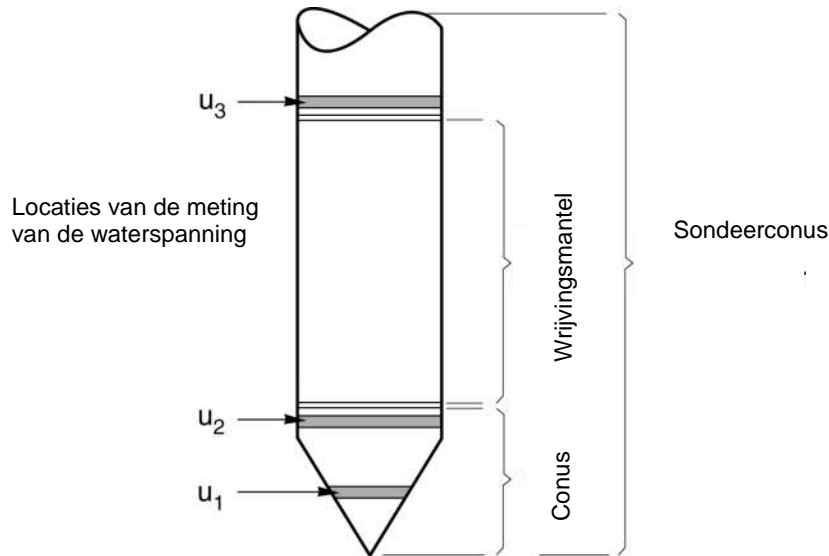
type meting	Meetresultaten	toepassingsmogelijkheden
waterspanning	waterspanning ter plaatse van de punt	registreren waterremmende lagen indicatie stijghoogte grondwater classificatie / gelaagdheid bodem
magnetometer	Magnetische veldsterkte in 3 orthogonale richtingen (X,Y,Z)	Blindganger onderzoek, onderzoek ligging obstakels (stalen leidingen, grondankers), onderzoek paalpunt niveau / schoorstand funderingspalen, onderzoek ligging onderzijde stalen damwanden
geleidbaarheid	elektrische geleiding grond en grondwater	indicatie waterkwaliteit / zoet - zout water grens onderzoek verspreiding verontreiniging
temperatuur	temperatuurmeting op verschillende diepten	warmteoverdracht in de bodem bepaling temperatuurgradiënt
schuifgolfsnelheid (seismisch)	dynamische bodemparameters op verschillende diepten	machiefunderingen, windturbinefunderingen
versnelling	versnellingen op verschillende diepten	heitrillingen / verkeerstrillingen
MIP (membrane interface probe)	verticale verspreiding van vluchtige (gechloreerde) koolwaterstoffen	bestudering zak/drijfslagen en/of verontreinigingen met vluchtige (gechloreerde) koolwaterstoffen
ROST (rapid optical screening tool)	verticale verspreiding van (aromatische) koolwaterstoffen	bestudering zak/drijfslagen en/of verontreinigingen met (aromatische) koolwaterstoffen

metingen uit te voeren. In onderstaand schema zijn enkele mogelijkheden aangegeven. Indien gewenst kan nadere informatie over metingen en toepassingsmogelijkheden worden verschaft.

Waterspanningssonderingen

Naast registratie van conusweerstand en plaatselijke wrijvingsweerstand wordt bij een groot deel van de sonderingen waterspanning geregistreerd. Een waterspanningsconus is voorzien van een ingebouwde druksensor, waarmee de waterdruk tijdens het sonderen wordt gemeten. Een filter voorkomt het contact van grond met de druksensor. De waterdruk kan op drie locaties in de conus worden gemeten waarbij de posities u_1 en u_2 veelvuldig voorkomen. Positie u_3 wordt zelden toegepast. Slechts een kleine hoeveelheid water ($0,2 \text{ mm}^3$) is nodig om een nauwkeurige waterdruk te meten. Het meetbereik kan worden gekozen afhankelijk van de te verwachten wateroverspanning. In stijve kleien kan deze oplopen tot meer dan 3 MPa.

CONTINU ELEKTRISCH SONDEREN



Figuur 1 Principe piëzo-conus

Uitvoeringswijze

Om een juiste meting van de waterspanning te verkrijgen, dient het gehele meetsysteem volledig ontlucht en gevuld te zijn met een weinig samendrukbare vloeistof. Om te voorkomen dat de vloeistof tijdens het sonderen in de onverzadigde lagen boven de grondwaterstand wegvloeit zijn een juiste keuze van vloeistof, het gebruik van een rubber membraam, een goede uitvoering en de poriëngrootte van het filter belangrijk.

Indien het grondwater relatief ondiep aanwezig is, wordt bij voorkeur voorgeboord tot het niveau van de grondwaterspiegel teneinde luchttoetreding te voorkomen. Hiermee wordt ook de kans op beschadiging en in de grond achterblijven van het rubber membraam verkleind.

Interpretatie

De resultaten van de piëzo-sonderingen bestaan uit de gemeten conusweerstand (q_c), de plaatselijke wrijvingsweerstand (f_s), het wrijvingsgetal (R_f), de gemeten waterspanning (u_1 of u_2 respectievelijk in de punt en achter de punt) en de wateroverspanningindex B_q .

De resultaten van de waterspanningsmeting tijdens het sonderen vormen uit grondmechanisch en geohydrologisch oogpunt een belangrijke extra informatiebron voor de interpretatie van de bodemopbouw. Door combinatie van de meting van de conusweerstand en de waterspanning, bij voorkeur samen met de plaatselijke wrijvingsweerstand, wordt optimaal gebruik gemaakt van de sondeertechniek en kan het benodigde aanvullend grondonderzoek efficiënter worden gepland.

Bij de interpretatie speelt met name de wateroverspanning een rol, dat wil zeggen de verhoging van de waterspanning die door het indrukken van de conus ontstaan is.

Dunne cohesieve laagjes in een zandpakket en dunne zandlaagjes in een kleipakket, die in de conusweerstand en de plaatselijke wrijvingsweerstand door uitmiddeling niet of slecht zichtbaar zijn, kunnen goed worden gedetecteerd aan de hand van de water(over)spanningen, die door het sonderen ontstaan. Deze laagjes kunnen van groot belang zijn voor het zettingsgedrag van funderingen en voor de verticale (on)doorlatendheid van de grond.

Verder kunnen met de piëzo-conus, met name via de u_1 -meting, sterk gelaagde structuren van zand en klei onderscheiden worden van homogene lagen hetgeen op basis van conusweerstand en plaatselijke

CONTINU ELEKTRISCH SONDEREN

wrijving in de meeste gevallen niet lukt. Aangetoond is dat het detectievermogen van de u_1 -meting veel hoger is dan van de u_2 -meting.

Wateroverspanningindex B_q

Met de wateroverspanningindex B_q kan een meer nauwkeurige classificatie van de grondsoort worden verkregen. Deze index is de verhouding van de wateroverspanning en de netto conusweerstand q_{net} , zijnde de gemeten conusweerstand q_c gecorrigeerd voor de waterspanning op het netto oppervlak van de sondeerconus, rekeninghoudend met de heersende effectieve verticale spanning op het betreffende niveau. De wateroverspanningindex B_q wordt als volgt berekend:

$$B_q = \beta \cdot (u_1 - u_0) / q_{net} \quad \text{of} \quad B_q = (u_2 - u_0) / q_{net}$$

waarin:

- β = factor voor de verschillende grondsoorten voor omrekening van u_1 naar u_2 ; standaard wordt hiervoor aangehouden 0,8, zijnde normaal geconsolideerde kleien (zie hierna volgende tabel);
- q_{net} = $q_t - \sigma_{v0}$ = netto conusweerstand;
- q_t = $q_c + (1-a) \cdot \{\beta \cdot (u_1 - u_0) + u_0\}$ voor een filter in de conuspunt;
= $q_c + (1-a) \cdot u_2$ voor een filter direct achter de conuspunt;
- σ_{v0} = de verticale grondspanning; standaard wordt hierbij uitgegaan van een gemiddeld volumiek gewicht van de bodemlagen van 14 kN/m^3 en een grondwaterstand op 1 m beneden maaiveld;
- a = netto oppervlakteverhoudingscoëfficiënt van de conus i.v.m. de spleet achter de conuspunt;
- u_1 = de gemeten waterdruk bij een filterplaatsing *in* de punt;
- u_2 = de gemeten waterdruk bij een filterplaatsing *achter* de punt;
- u_0 = de hydrostatische stijghoogte; standaard wordt hiervoor in de berekening een niveau uitgegaan van 1 m beneden maaiveld.

Voor andere grondsoorten zijn de β -factoren in onderstaande tabel gegeven.

Grond gedrag	β -factor
Normaal geconsolideerde klei	0,6 - 0,8
Licht overgeconsolideerde klei	0,5 - 0,7
Sterk overgeconsolideerde klei	0 ¹⁾ - 0,3
Leem samendrukbaar	0,5 - 0,6
Leem, vast en dillatant gedrag	0 ¹⁾ - 0,2
Zand siltig, los gepakt	0,2 - 0,4

¹⁾ Bij meting van de waterspanning achter de conuspunt worden in bepaalde gevallen negatieve waterspanningen gemeten. Deze waarden geven nauwelijks een indicatie van de doorlatendheid, doch alleen over het materiaalgedrag.

Dissipatietest

Het is ook mogelijk het sondeerproces op een bepaalde diepte tijdelijk te stoppen en de afname van de wateroverspanning (dissipatie) als functie van de tijd te registreren. Daarna kan het sondeerproces worden voortgezet.

In doorlatende gronden geeft de dissipatietest een goed beeld van de heersende hydrostatische waterspanning en daarmee van de stijghoogte. Het betreft slechts een indicatie aangezien de meetnauwkeurigheid beperkt is. Door het uitvoeren van meerdere metingen in een grondlaag en de gemiddelde waarde van de stijghoogte te bepalen kan een beduidend hogere nauwkeurigheid worden behaald. Ervaring leert dat de onnauwkeurigheid circa 0,5 m bedraagt.

Voor een meer nauwkeurige bepaling en de optredende fluctuaties zijn peilbuismetingen over een langere waarnemingsperiode nodig, afhankelijk van het doel.

In slecht doorlatende, cohesieve lagen kan met behulp van de dissipatietest een indicatie van de consolidatiecoëfficiënt en daarmee van de verticale (on)doorlatendheid worden verkregen. Hierbij dient

CONTINU ELEKTRISCH SONDEREN

de dissipatietest te worden voortgezet totdat de wateroverspanning tenminste met 50 % is afgenomen. In de praktijk komt dat overeen met circa 1/2 uur à 3/4 uur.

Uit berekeningen en kwalitatieve vergelijking van de metingen wordt inzicht verkregen in het consolidatiegedrag van de grond.

Voor het vaststellen van de heersende hydrostatische waterspanning in kleilagen is de dissipatietest in de meeste gevallen weinig geschikt, vanwege de benodigde lange aanpassingstijd en de onnauwkeurigheid.

Klassenindeling EN-ISO 22476-1

Voorafgaand aan de uitvoering diende een keuze te worden gemaakt binnen welke kwaliteitsklasse met bijbehorende toelaatbare meetonzekerheid het werk minimaal uitgevoerd moet worden. De klassenindeling heeft voornamelijk betrekking op de nauwkeurigheid van de gemeten parameters.

Door invoering van de Eurocode is op Europees niveau de internationale sondeernorm EN-ISO 22476-1 "Electrical cone and piezocone testing" ontwikkeld, welke de oorspronkelijke NEN 5140 heeft vervangen. De nieuwe elektrische sondeernorm **EN-ISO 22476-1** is in opzet vergelijkbaar met de oude Nederlandse norm NEN 5140 voor elektrische sonderingen. Een verschil tussen norm **EN-ISO 22476-1** met NEN 5140 is dat in de nieuwe norm de nauwkeurigheid van de meetresultaten wordt gekoppeld aan het toepassingsgebied met bijbehorend bodemkenmerken / geschiktheid voor interpretatie en afleiding van bodemparameters. Verder is de meting van de waterspanning genormeerd.

In de Europese tabel van sondeerclassen worden de sondeerclassen ingedeeld naar de toepassing van de sondering, zie onderstaande tabel.

CONTINU ELEKTRISCH SONDEREN**Toepassing klassen volgens NEN-EN-ISO 22476-1:2012**

Toepassing Klasse	Test type	Gemeten parameter	Toegestane minimum nauwkeurigheid ^a	Maximum lengte tussen metingen	Gebruik	
					Grondsoort ^b	Interpretatie ^c
1	TE 2	Conus weerstand Mantel wrijving Waterspanning Helling Sondeerlengte	35 kPa of 5 % 5 kPa of 10 % 10kPa of 2 % 2° 0,1 m of 1%	20 mm	A	G, H
2	TE1 TE2	Conus weerstand Mantel wrijving Waterspanning Helling Sondeerlengte	100 kPa of 5 % 15 kPa of 15 % 25 kPa of 3 % 2° 0,1 m of 1 %	20 mm	A B C D	G, H* G, H G, H G, H
3	TE1 TE2	Conus weerstand Mantel wrijving Waterspanning ^d Helling Sondeerlengte	200 kPa of 5 % 25 kPa of 15 % 50 kPa of 5 % 5° 0,2 m of 2 %	50 mm	A B C D	G G, H* G, H G, H
4	TE1	Conus weerstand Mantel wrijving Sondeerlengte	500 kPa of 5 % 50 kPa of 20 % 0,2 m of 1 %	50 mm	A B C D	G* G* G* G*
NOOT 1 Richtlijnen voor gebruik van Tabel 2 zijn gegeven in bijlage F.						
NOOT 2 Voor uiterst slappe gronden maken soms nog hogere nauwkeurigheden noodzakelijk.						
^a De toegestane minimum nauwkeurigheid van de gemeten parameters is de grootste van de twee genoemde. De relatieve nauwkeurigheid geldt voor de gemeten waarde en niet voor het meetbereik. ^b Volgens ISO 14688-2: A Homogene gronden bestaande uit zeer slappe tot stijve kleien (en silt) ($q_c < 3$ MPa) B Gemengde bodemprofielen met slappe tot stijve kleien ($q_c \leq 3$ MPa) en matig vaste tot vaste zanden (conusweerstand $5 \text{ MPa} \leq q_c < 10 \text{ MPa}$) C Gemengde bodemprofielen met stijve kleien (conusweerstand $1,5 \text{ MPa} \leq q_c < 3 \text{ MPa}$) en zeer dichte zanden ($q_c > 20 \text{ MPa}$) D Zeer stijve tot harde kleien ($q_c \geq 3 \text{ MPa}$) en zeer vaste grove gronden ($q_c \geq 20 \text{ MPa}$) ^c G vaststelling bodemprofiel en bepaling van grondsoort met een laag niveau van onzekerheid G* indicatieve vaststelling bodemprofiel en bepaling van grondsoort met een hoog niveau van onzekerheid H interpretatie met betrekking tot ontwerp met een laag niveau van onzekerheid H* interpretatie met betrekking tot ontwerp met een hoog niveau van onzekerheid ^d Waterspanning kan alleen worden gemeten als TE2 wordt toegepast.						

Voor projecten, waarbij parameters op basis van Tabel 2.b NEN 9997-1 worden afgeleid, is een hoge nauwkeurigheidsklasse gewenst. Het is echter in een bodemgesteldheid met zowel zeer slappe grondlagen als zeer vaste zandlagen met hoge conusweerstand onmogelijk om aan de eisen van toepassing klasse 1 voldoen zoals ook blijkt uit de bovenstaande tabel. Het bij Fugro gehanteerde

CONTINU ELEKTRISCH SONDEREN

meetsysteem voor sonderen is bijzonder nauwkeurig door toepassing van digitale conussen, strikte kwaliteitscontroles en calibraties. In de praktijk is gebleken dat standaard Fugro sonderingen in de nieuwe norm tenminste in toepassingsklasse 3 vallen en voor een groot deel binnen klasse 2. Sonderingen volgens toepassingsklasse 3 in de nieuwe norm zijn vergelijkbaar met sonderingen volgens klasse 2 van de oude NEN 5140.

Toepassingsklasse 1 sonderingen kunnen alleen met speciale gevoelige conussen met een beperkt meetbereik en een kleibodemprofiel met $q_c < 3$ MPa worden bereikt. In bodemprofielen waarin zowel zeer slappe lagen als zeer vaste lagen voorkomen kan de hoogste meetnauwkeurigheid van klasse 1 enigszins worden benaderd door aanvullende maatregelen en procedures. Toepassingsklasse 2 sonderingen kunnen in bodemprofielen, waarin zowel zeer slappe lagen als zeer vaste lagen voorkomen, alleen worden verkregen door toepassing van digitale conussen met regelmatige calibraties, aanvullende uitvoeringsmaatregelen en kwaliteitscontroles. Toepassingsklasse 1 is in deze bodem niet haalbaar. De enige praktische indicatie over de bereikte sondeerklasse is controle van calibraties en 0-puntsverlopen tussen het begin en eind van de sondering.

In de praktijk komt het af en toe voor dat sonderingen worden uitgevoerd, waarbij door de opdrachtgever is aangegeven dat de maaiveldhoogte niet ten opzichte van een vast referentiepeil (NAP) hoeft te worden vastgelegd. Deze sonderingen voldoen derhalve op dit punt niet aan **EN-ISO 22476-1**.

Klassenindeling NEN 5140

De norm NEN 5140 ging uit van vier kwaliteitsklassen. Voorafgaand aan de uitvoering diende een keuze te worden gemaakt binnen welke kwaliteitsklasse met bijbehorende toelaatbare meetonzekerheid het werk minimaal uitgevoerd moet worden. De klassenindeling heeft voornamelijk betrekking op de nauwkeurigheid van de gemeten conusweerstand, plaatselijke wrijvingsweerstand en diepte, zoals blijkt uit de onderstaande tabel.

klasse	Meetgrootheid	toelaatbare meetonzekerheid	meetinterval
1	Conusweerstand	0,05 MPa of 3%	20 mm
	Plaatselijke wrijvingsweerstand	0,01 MPa of 10%	
	Helling	2°	
	Sondeerdiepte	0,2 m of 1 %	
2	Conusweerstand	0,25 MPa of 5%	50 mm
	Plaatselijke wrijvingsweerstand	0,05 MPa of 15%	
	Helling	2°	
	Sondeerdiepte	0,2 m of 2 %	
3	Conusweerstand	0,5 MPa of 5%	100 mm
	Plaatselijke wrijvingsweerstand	0,05 MPa of 20%	
	Helling	5°	
	Sondeerdiepte	0,2 m of 2 %	
4	Conusweerstand	0,5 MPa of 5%	100 mm
	Plaatselijke wrijvingsweerstand	0,05 MPa of 20%	
	Sondeerlengte	0,1 m of 1%	
Opmerking: De toelaatbare meetonzekerheid is de grotere waarde van de absolute meetonzekerheid en de relatieve meetonzekerheid. De relatieve meetonzekerheid geldt voor de meetwaarde en niet voor het meetbereik.			

Vergelijking van de gespecificeerde nauwkeurigheden van de NEN 5140 en NEN-EN-ISO 22476-1 laat zien dat de nauwkeurigheid van de meest in NL gehanteerde sondeerklasse 2 volgens NEN 5140 iets hoger ligt dan die van de toepassingsklasse 3 volgens de ISO norm.

5 Milieuhygiënisch onderzoek (verkennend bodemonderzoek)

Verantwoording

Titel: Milieuhygiënisch onderzoek: Project: Noord – West 380 kV
Deelgebied: 1
Mastnummer: 751

Projectnummer: B02032.000377.001

Referentienummer: T206878

Revisie: 1.0

Datum: 19 december 2014

Auteur(s): M.N.J. Meuwissen

Gecontroleerd door: C.W.F. Jansonius

Paraaf gecontroleerd:



Goedgekeurd door: J. Assink



Paraaf goedgekeurd:

Contact: TenneT380kVnw@arcadis.nl



INHOUDSOPGAVE

- 5.1. Inleiding
- 5.2. Vooronderzoek
- 5.3. Veld- en laboratoriumonderzoek
- 5.4. Resultaten veldonderzoek
- 5.5. Resultaten laboratoriumonderzoek
- 5.6. Evaluatie
- 5.7. Bijlagen H5
 - Bijlage 5-1: Tekening met situering boringen en peilbuis
 - Bijlage 5-2: Analysecertificaten
 - Bijlage 5-3: Toetsing analyseresultaten
 - Bijlage 5-4: Toetsingskader
 - Bijlage 5-5: Kwaliteitsborging
 - Bijlage 5-6: Veldwerkverklaring

5.1 *Inleiding*

5.1.1 *Algemeen*

De strategie voor de uitvoering van het verkennend bodemonderzoek voor de landbodem is gebaseerd op de NEN 5740, Bodem – Landbodem - Strategie voor het uitvoeren van verkennend bodemonderzoek – Onderzoek naar de milieuhygiënische kwaliteit van de bodem, uitgegeven door het Nederlands Normalisatie Instituut (NNI) januari 2009.

Naast een verkennend bodemonderzoek is een waterbodemonderzoek in de watergang op de locatie uitgevoerd. De strategie voor de uitvoering van het waterbodemonderzoek is gebaseerd op de NEN 5720, Bodem – Waterbodem – Strategie voor het uitvoeren van verkennend onderzoek- Onderzoek naar de milieuhygiënische kwaliteit van waterbodem en baggerspecie, uitgegeven door het Nederlands Normalisatie Instituut (NNI) november 2009.

5.1.2 *Aanleiding en doelstelling*

De aanleiding voor het uitvoeren van het verkennend bodemonderzoek en het waterbodemonderzoek is een bodemingreep. In verband hiermee is inzicht in de milieuhygiënische kwaliteit van de bodem (grond en grondwater) en waterbodem noodzakelijk.

De doelstelling van het onderzoek is het vaststellen van de milieuhygiënische bodemkwaliteit van de onderzoekslocatie. Het verkennend bodem- en waterbodemonderzoek is bedoeld om aan te tonen of er mogelijk sprake is van verontreinigde grond en slib.

5.1.3 *Kwaliteitsborging en onafhankelijkheid*

Voor informatie omtrent kwaliteitsborging, zie bijlage 5-5.

Voor de onafhankelijkheidsverklaring van de milieudeskundigen, zie bijlage 5-6.

5.1.4 *Opbouw van het rapport*

In het voorliggende rapport komen de volgende aspecten aan de orde:

- De resultaten van het vooronderzoek (paragraaf 5.2);
- De uitgevoerde veld- en laboratoriumwerkzaamheden (paragraaf 5.3);
- De resultaten van het veldonderzoek (paragraaf 5.4);
- De resultaten van het laboratoriumonderzoek en de interpretatie (paragraaf 5.5);
- Een evaluatie van de onderzoeksresultaten, toetsing van de gekozen onderzoekshypothese en conclusies en aanbevelingen (paragraaf 5.6).

De bijbehorende tekeningen, boorprofielen en analysecertificaten zijn als bijlage opgenomen.

5.2 *Vooronderzoek*

5.2.1 *Algemeen*

In deze paragraaf worden de resultaten van het vooronderzoek besproken. Dit resulteert in een hypothese over de mate van verdenking ten aanzien van bodemverontreiniging op de locatie.

Het vooronderzoek is uitgevoerd conform de NEN 5717 en 5725 met uitzondering van de financieel/juridische aspecten. De resultaten van het vooronderzoek zijn in de volgende paragrafen weergegeven.

5.2.2 *Locatiegegevens*

Voor gedetailleerde informatie van de locatie wordt verwezen naar hoofdstuk 1.

5.2.3 *Geraadpleegde bronnen*

Bij het verzamelen van de historische gegevens zijn verschillende bronnen geraadpleegd. In tabel 5.2.1 zijn de bronnen vermeld. Bij elke bron is een toelichting opgenomen. In paragraaf 5.2.4 zijn de resultaten van het vooronderzoek toegelicht.

Tabel 5.2.1: Overzicht geraadpleegde bronnen tijdens vooronderzoek

Bron	Korte toelichting
Provincie Groningen	Bodeminformatie van de provincie: http://geoservices.provinciegroningen.nl/Flamingo/Kaarten/bodeminformatie/
Waterschap Noorderzijlvest	Telefonisch contact dhr. Bakker en dhr. Van der Klok, 13 – 14 sept 2012
Overige bronnen (archieven)	Indien bovengenoemde bronnen hiertoe aanleiding geven, zijn de archiefbezoeken uitgevoerd om aanvullende informatie te verkrijgen

5.2.4 Resultaten dossieronderzoek

Uit de beschikbare gegevens, verkregen uit bovengenoemde bronnen (tabel 5.2.1), blijkt niet dat ter plaatse van de mastvoet sprake is van (water-)bodemverontreiniging. De aangetroffen informatie gaf geen aanleiding tot het uitvoeren van aanvullend (archief)onderzoek. De locatie kan derhalve beschouwd worden als onverdacht.

5.2.5 Resultaten terreininspectie

De terreininspectie is uitgevoerd door Jan Uitham op 5-11-2013. Tijdens de terreininspectie zijn de volgende onderdelen aan de orde gekomen:

- Huidig terreingebruik;
- Verhardingen en vloeren;
- Boven- en ondergrondse tanks (en vul- en ontluuchtingspunten), stookplaatsen, (half)verhardingslagen, ophogingen, storthopen, dempingen en ontgravingen;
- Mogelijke asbestverdenking;
- Of er met iemand gesproken is en wat de uitkomsten hiervan zijn.

Tijdens de terreininspectie zijn geen bijzonderheden aangetroffen.

Er zijn bij de milieukundige werkzaamheden en inspecties geen bijzonderheden waargenomen m.b.t. drainage (geen volledige drainage-inspectie uitgevoerd).

5.2.6 Bodemopbouw en geohydrologie

De regionale bodemopbouw is weergegeven in onderstaande tabel 5.2.2. De gegevens uit deze tabel zijn ontleend aan www.dinoloket.nl aangevuld met de lokale locatie specifieke gegevens zoals naar voren komt uit de sonderingen uitgevoerd in het kader van het geotechnische onderzoek (zie hoofdstuk 4) en de handboringen voor het cultuurtechnisch onderzoek (zie hoofdstuk 2).

Tabel 5.2.2: Regionale bodemopbouw

Globale diepte (m NAP)	Samenstelling	Geohydrologische eenheid	Formatie
0,88 tot -14,3	Klei en zand	deklaag	Nieuwkoop, Bostel
-14,3 tot -40	zand	watervoerende laag	Drenthe, Peelo

Oppervlaktewaterpeilen

Het peil van de rond de mastlocatie gelegen oppervlaktewater bedraagt circa -0,53 m NAP. Dit is gebaseerd op het AHN2 (Algemeen Hoogtebestand Nederland) en de veldmetingen van het slootprofiel.

Freatisch grondwater

De Gemiddeld Hoogste Grondwaterstand (GHG) en Gemiddeld Laagste Grondwaterstand (GLG) geeft de grondwaterstandsfluctuatie zone aan. Deze kunnen in het veld terug te vinden zijn als hydromorfe profielkenmerken. Op basis van de hydromorfe profielkenmerken in boringen op de locatie is een gemiddelde GHG af te leiden van 0,52 m -mv en de GLG op 1,80 m -mv. Bij een maaiveldniveau van 0,88 m NAP komt dit overeen met een GHG van 0,36 m NAP en een GLG van -0,92 m NAP.

De in peilbuis 75101-1 met filterdiepte 1,5 tot 2,5 m -mv tijdens de veldwerkzaamheden opgenomen freatische stijghoogte is weergegeven in onderstaande tabel. De waarden ten opzichte van maaiveld zijn met de maaiveldhoogte van 0,8 m NAP bij de peilbuis (in het rapport afgerond op twee decimalen) vertaald naar een waarde ten opzichte van NAP.

Tabel 5.2.3: Ondiepe stijghoogte peilbuis 75101-1-1

Datum	Stijghoogte (m –mv)	Stijghoogte (m NAP)
11/5/2013	0,85	-0,02
11/25/2013	1,14	-0,31

De locatie is niet gelegen in een waterwingebied of boringsvrije zone.

5.2.7 Resultaten voorgaande bodemonderzoeken

Er zijn geen bodemonderzoeken bekend die zijn uitgevoerd op deze locatie, of de informatie over de bodemonderzoeken resulteert niet in een gewijzigde onderzoekshypothese of -strategie.

5.2.8 Opstelling onderzoekshypothese en onderzoeksstrategie

Conform de aanpak van de NEN 5740 dient, op basis van de resultaten van het vooronderzoek een onderzoekshypothese te worden vastgesteld. De hypothese geeft het volgende aan:

- Of de bodem naar verwachting wel of niet verontreinigd is;
- De aard van de verontreinigende stoffen;
- De plaats van voorkomen van de verontreinigende stoffen;
- Of de stoffen worden verwacht in grond en/of grondwater.

De onderzoekshypothese en onderzoeksstrategie voor het verkennend bodemonderzoek en het waterbodemonderzoek is onverdacht (ONV). De onderzoeksstrategie voor het verkennend waterbodemonderzoek is overig water, lintvormig, lichte onderzoeksinspanning (OLL).

In paragraaf 5.3 is de onderzoeksstrategie (boringen, peilbuizen en analyses) uitgewerkt in de vorm van een onderzoeksinspanning (veldwerk en laboratorium).

5.3 Veld- en laboratoriumonderzoek

5.3.1 Veldonderzoek

Het veldonderzoek is verricht op 5-11-2013 volgens de geldende richtlijnen. Het veldwerk heeft bestaan uit de volgende werkzaamheden:

- Het uitvoeren van een terreininspectie;
- Het uitvoeren van 6 handboringen;
- Het zintuiglijk beoordelen van het bij de boringen vrijkomende bodemmateriaal op bodemkundige eigenschappen en op eventueel aanwezige verontreinigingskenmerken, inclusief eventuele asbestverdachte materialen;
- Het nemen van monsters van het bij de boringen vrijkomende bodemmateriaal. De monstertrajecten zijn weergegeven aan de rechterzijde van de boorprofielen in bijlage 1-1;
- Het plaatsen van een diepe en een ondiepe peilbuis met een filterlengte van 1,0 m in een van de diepere boorgaten en opnemen grondwaterstand;
- Het doorpompen van de peilbuis direct na plaatsing hiervan;
- Het uitvoeren van tien boringen in de watergang;
- Het nemen van één waterbodemonster.

Onderstaande werkzaamheden zijn op 25-11-2013 verricht:

- Het opnemen van de grondwaterstand in de peilbuis;
- Het verrichten van veldmetingen: bepalen van de zuurgraad (pH) en het elektrisch geleidingsvermogen (Ec) van het grondwater;
- Het nemen van grondwatermonsters uit de peilbuis.

5.3.2 Laboratoriumonderzoek

Een overzicht van het aantal en van de verrichte laboratoriumanalyses is weergegeven in tabel 5.3.1 en 5.3.2.

Tabel 5.3.1: Overzicht veld- en laboratoriumonderzoek verkennend bodemonderzoek

Onderzoeks-Strategie	Aantal boringen en peilbuizen			Aantal en soort analyses			
	0,5 m -mv	4,0 m -mv	6,0 m -mv met peilbuis	Grond		Grondwater	
ONV	4	1	1	2	Standaardpakket grond incl. lutum en organische stof	1	Standaardpakket grondwater

* In de boorprofielen zijn nog 2 boringen opgenomen (boring 75107 en 75108). Deze boringen maken geen deel uit van het milieukundig bodemonderzoek, maar horen bij het civieltechnische en geohydrologisch onderzoek.

Tabel 5.3.2: Overzicht veld- en laboratoriumonderzoek waterbodemonderzoek

Boring	Monster	Analyse
751002bs	751002bs	Pakket A: Standaard waterbodemonderzoek regionale wateren

Voor de toegepaste methoden bij het laboratoriumonderzoek wordt verwezen naar bijlage 5-2.

5.3.3 Afwijkingen van de onderzoeksstrategie

Er zijn geen afwijkingen geweest van de onderzoeksstrategie.

5.4 Resultaten veldonderzoek

5.4.1 Bodemopbouw en grondwatergegevens

De resultaten van de bodemkundige beoordeling van de boringen zijn in bijlage 1-1 in de vorm van boorprofielen weergegeven. Op basis van deze boorprofielen kan de bodemopbouw als volgt worden beschreven.

- Vanaf maaiveld tot circa 0,9 à 1,2 m -mv bevindt zich sterk siltige klei;
- Vanaf 0,9 à 1,2 m -mv tot 3,0 à 3,2 m -mv bevindt zich zeer fijn zand;
- Vanaf 3,0 à 3,2 m -mv tot 3,6 m -mv bevindt zich klei en veen. Plaatselijk ontbreekt de kleilaag;
- Vanaf 3,6 m -mv tot 4,5 m -mv bevindt zich zeer matig siltige klei;
- Vanaf 4,5 m -mv tot 6,0 m -mv (is maximale boordiepte) is zeer fijn zand aangetroffen.

In onderstaande tabel zijn de resultaten van de veldmetingen van het grondwater weergegeven.

Tabel 5.4.1: Resultaten veldmetingen grondwater

Peilbuis	Filterstelling (m -mv)	Grondwaterstand (m -mv)	pH (-)	Ec (µS/cm)
751-1	1,5 – 2,5	1,14	7,06	1130

5.4.2 Zintuiglijke waarnemingen

Tijdens het veldwerk zijn er zintuiglijk geen waarnemingen gedaan die duiden op een verontreiniging.

5.4.3 Monstersselectie

De selectie van de te analyseren grondmonsters, zoals genoemd in onderstaande tabel, heeft plaatsgevonden op basis van de in de voorgaande paragrafen genoemde resultaten van het veldonderzoek.

De monsters zijn dusdanig geselecteerd dat, na uitvoering van de analyses, een zo representatief mogelijk beeld verkregen wordt van de milieuhygiënische kwaliteit van boven- en ondergrond. Voor de situering van de boringen en peilbuis wordt verwezen naar bijlage 5-1.

Tabel 5.4.2: Monstersselectie

Monstercode	Monstertraject (m -mv)	Boringnummers	Analysepakket
MMbg01	0,0 – 0,5	75101-1, 75102-1, 75103-1, 75104-1, 75105-1, 75106-1, 75103-2, 75104-2, 75105-2, 75106-2	Standaardpakket grond incl. lutum en organische stof

MMog01	0,5 – 1,0	75101-3, 75102-3	Standaardpakket grond incl. lutum en organische stof
--------	-----------	------------------	--

In het kader van het slibonderzoek zijn op één plaats tien steken genomen, waaruit in het veld een mengmonster is samengesteld. Het betreft een mengmonster ter plaatse van de bouwweg. Het slib uit de boringen in de watergang (751002bs) is bemonsterd en geanalyseerd op het pakket A: Standaard waterbodembodem regionale wateren.

5.5 Resultaten laboratoriumonderzoek

5.5.1 Analyseresultaten

De analysecertificaten met de resultaten van het laboratoriumonderzoek en een toelichting op de toegepaste analysemethoden zijn weergegeven in bijlage 5-2. In bijlage 5-3 zijn de getoetste analyseresultaten weergegeven.

Op het analysecertificaat 2013144542/1 staat de volgende aantekening: *de conserveringstermijn voor minerale olie (GC) (voorbehandeling) is overschreden.* Vanwege de slechte afbreekbaarheid van minerale olie in de grond en dat de monsters na monsternamen gekoeld zijn opgeslagen en getransporteerd, mag er van uit worden gegaan dat de resultaten van het milieukundig bodemonderzoek hierdoor niet zijn beïnvloed. Er is daarom hier geen sprake van een kritische afwijking.

5.5.2 Toetsingskader

Zie bijlage 5-4.

5.5.3 Overschrijdingen

Uit de toetsing van de gemeten waarden blijkt dat in geen van de onderzochte monsters gehalten boven de toetsingswaarden zijn aangetroffen. Deze overschrijdingen zijn weergegeven in tabel 5.5.1 en 5.5.2 (grond), tabel 5.5.3 (grondwater) en tabel 5.5.4 (slib).

Tabel 5.5.1: Overschrijdingen van de toetsingswaarden grondmonsters (Circulaire bodemsanering)

Monster	Monstertraject (m -mv)	Boringnummers	Mate van verontreiniging		
			> AW	>T	> I
MMbg01	0,0 – 0,5	75101-1, 75102-1, 75103-1, 75104-1, 75105-1, 75106-1, 75103-2, 75104-2, 75105-2, 75106-2	-	-	-
MMog01	0,5 – 1,0	75101-3, 75102-3	-	-	-

> AW : overschrijding van de Achtergrondwaarde

> T : overschrijding van de Tussenwaarde

> I : overschrijding van de Interventiewaarde

- : geen overschrijding

Tabel 5.5.2: Overschrijdingen van de toetsingswaarden grondmonsters (Besluit bodemkwaliteit)

Monster	Monstertraject (m -mv)	Boringnummers	Bodemkwaliteitsklasse generiek beleid			
			> AW	> MWw	>MWi	Oordeel*
MMbg01	0,0 – 0,5	75101-1, 75102-1, 75103-1, 75104-1, 75105-1, 75106-1, 75103-2, 75104-2, 75105-2, 75106-2	-	-	-	Altijd toepasbaar
MMog01	0,5 – 1,0	75101-3, 75102-3	-	-	-	Altijd toepasbaar

> AW : overschrijding van de Achtergrondwaarde

> MWw : overschrijding van de maximale waarde Wonen

> MWi : overschrijding van de maximale waarde Industrie

- : geen overschrijding

* : het betreft hier een indicatief oordeel van de af te voeren grond

Tabel 5.5.3: Overschrijdingen van toetsingswaarden grondwatermonsters (Circulaire bodemsanering)

Peilbuis	Filterstelling (m -mv)	Mate van verontreiniging		
		> S	> T	> I
751-1	1,5 – 2,5	*	*	*

> S : overschrijding van de Streefwaarde

> T : overschrijding van de Tussenwaarde

> I : overschrijding van de Interventiewaarde

- : geen overschrijding

* Het grondwater is nog niet onderzocht, de resultaten van het onderzoek worden in de definitieve rapportage opgenomen.

Tabel 5.5.4 Overschrijdingen van toetsingswaarden slibmonsters (Besluit Bodemkwaliteit)

Monster	Toetsing verspreiding op aangrenzend perceel	Toetsing toepassen in oppervlaktewater
751002bs	Verspreidbaar	Klasse A

Conclusie

In de grond zijn geen verontreinigingen aangetoond. Het grondwater is nog niet onderzocht, de resultaten van het onderzoek worden in de definitieve rapportage opgenomen.

Het slib is beoordeeld als 'verspreidbaar' en 'klasse A'.

5.6 Evaluatie

5.6.1 Algemeen

In dit hoofdstuk vindt de evaluatie plaats van de resultaten van het veld- en laboratoriumonderzoek. Op basis hiervan is de milieuhygiënische kwaliteit van de bodem (grond, grondwater en slib) beschreven.

5.6.2 Milieuhygiënische kwaliteit van de bodem

Uit de resultaten van het laboratoriumonderzoek blijkt het volgende:

- In de boven- en ondergrond zijn geen verontreinigingen aangetoond;
- Het grondwater is nog niet onderzocht, de resultaten van het onderzoek worden in de definitieve rapportage opgenomen. Verwacht wordt dat er geen verontreinigingen aanwezig zijn;
- Het slib is beoordeeld als 'verspreidbaar' en 'klasse A'.

5.6.3 Conclusies en aanbevelingen

Uit het uitgevoerde bodemonderzoek kan het volgende worden geconcludeerd:

- Visueel zijn er in de boorprofielen geen aanwijzingen dat er sprake is van bodemverontreiniging;
- Op basis van de gemeten gehalten in grond en grondwater wordt de hypothese 'onverdacht' voorlopig bevestigd;
- In de grond wordt voor geen van de geanalyseerde parameters de waarde voor nader onderzoek (tussenwaarde) of de interventiewaarde overschreden;
- Het slib in de watergang is beoordeeld als 'verspreidbaar' en 'klasse A';
- De gevonden gehalten in de bodem vormen in milieuhygiënische zin geen belemmering voor het toekomstige gebruik van de locatie.

Indien er grond van de locatie vrijkomt voor hergebruik elders, moet er rekening mee worden gehouden dat deze niet zonder meer vrij toepasbaar is. Op hergebruik van grond en baggerspecie is het Besluit bodemkwaliteit van toepassing. Hiervoor geldt een andere onderzoeksstrategie.

5.7 Bijlagen H5

Bijlage 5-1: Tekening met situering boringen en peilbuis

Bijlage 5-2: Analysecertificaten

Bijlage 5-3: Toetsing analyseresultaten

Bijlage 5-4: Toetsingskader

Bijlage 5-5: Kwaliteitsborging

Bijlage 5-6: Veldwerkverklaring

Arcadis Assen
T.a.v. Mw. M. de Lange
Postbus 63
9400 AB ASSEN

Analyscertificaat

Datum: 15-11-2013

Hierbij ontvangt u de resultaten van het navolgende laboratoriumonderzoek.

Certificaatnummer/Versie	2013144542/1
Uw project/verslagnummer	751
Uw projectnaam	
Uw ordernummer	B02032.000377
Monster(s) ontvangen	12-11-2013

Dit certificaat mag uitsluitend in zijn geheel worden gereproduceerd.

De grondmonsters worden tot 6 weken na datum ontvangst bewaard en watermonsters tot 2 weken na datum ontvangst. Zonder tegenbericht worden de monsters nadien afgevoerd.

Indien de monsters langer bewaard dienen te blijven verzoeken wij U dit exemplaar uiterlijk 1 week voor afloop van de standaardbewaarperiode ondertekend aan ons te retourneren. Voor de kosten van het langer bewaren van monsters verwijzen wij naar de prijslijst.

Bewaren tot:

Datum:

Naam:

Handtekening:

Wij vertrouwen erop uw opdracht hiermee naar verwachting te hebben uitgevoerd, mocht U naar aanleiding van dit analysecertificaat nog vragen hebben verzoeken wij U contact op te nemen met de afdeling Verkoop en Advies.

Met vriendelijke groet,

Eurofins Analytico B.V.



Ing. A. Veldhuizen
Technical Manager

Eurofins Analytico B.V.

Gildeweg 44-46
3771 NB Barneveld
P.O. Box 459
3770 AL Barneveld NL

Tel. +31 (0)34 242 63 00
Fax +31 (0)34 242 63 99
E-mail info-env@eurofins.nl
Site www.eurofins.nl

BNP Paribas S.A. 227 9245 25
VAT/BTW No. NL 8043.14.883.B01
KvK No. 09088623
IBAN: NL71BNPA0227924525
BIC: BNPANL2A

Eurofins Analytico B.V. is erkend door het Vlaamse Gewest (OVAM en Dep. LNE), het Brusselse Gewest (BIM), het Waalse Gewest (DGRNE-OWD) en door de overheden van Frankrijk en Luxemburg (MEV).

Analysecertificaat

Uw project/verslagnummer	751	Certificaatnummer/Versie	2013144542/1
Uw projectnaam		Startdatum	11-11-2013
Uw ordernummer	B02032.000377	Rapportagedatum	15-11-2013/11:34
Datum monstername	05-11-2013	Bijlage	A, B, C, D
Monsternemer	J. Uitham	Pagina	1/2
Monstermatrix	Grond; Grond (AS3000)		
Projectcode	2794 - Arcadis - TenneT Noord-West 380 kV		

Analyse	Eenheid	1	2
Voorbehandeling			
Cryogeen malen AS3000		Uitgevoerd	Uitgevoerd
Bodemkundige analyses			
S Droge stof	% (m/m)	79.4	75.5
S Organische stof	% (m/m) ds	3.3	2.2
Q Gloeirest	% (m/m) ds	95.4	96.2
S Korrelgrootte < 2 µm (Lutum)	% (m/m) ds	18.7	22.5
Metalen			
S Barium (Ba)	mg/kg ds	24	23
S Cadmium (Cd)	mg/kg ds	<0.20	<0.20
S Kobalt (Co)	mg/kg ds	6.0	6.1
S Koper (Cu)	mg/kg ds	6.4	7.7
S Kwik (Hg)	mg/kg ds	<0.050	<0.050
S Molybdeen (Mo)	mg/kg ds	<1.5	<1.5
S Nikkel (Ni)	mg/kg ds	18	21
S Lood (Pb)	mg/kg ds	14	15
S Zink (Zn)	mg/kg ds	45	48
Minerale olie			
Minerale olie (C10-C12)	mg/kg ds	<3.0	<3.0
Minerale olie (C12-C16)	mg/kg ds	<5.0	5.1
Minerale olie (C16-C21)	mg/kg ds	<5.0	5.6
Minerale olie (C21-C30)	mg/kg ds	<11	<11
Minerale olie (C30-C35)	mg/kg ds	11	9.0
Minerale olie (C35-C40)	mg/kg ds	<6.0	<6.0
S Minerale olie totaal (C10-C40)	mg/kg ds	<35	<35
Polychloorbifenylen, PCB			
S PCB 28	mg/kg ds	<0.0010	<0.0010
S PCB 52	mg/kg ds	<0.0010	<0.0010
S PCB 101	mg/kg ds	<0.0010	<0.0010
S PCB 118	mg/kg ds	<0.0010	<0.0010

Nr. Monsteromschrijving

1	75101 (0-35) 75102 (0-30) 75103 (0-30) 75103 (30-50) 75104 (0-30) 75104 (30-50) 75105 (0-30) 75105 (
2	75101 (50-85) 75102 (50-100)

Analytico-nr.

 7858567
 7858568

Q: door RvA geaccrediteerde verrichting

A: AP04 erkende verrichting

S: AS 3000 erkende verrichting

Dit certificaat mag uitsluitend in zijn geheel worden gereproduceerd.

Eurofins Analytico B.V.

 Gildeweg 44-46
 3771 NB Barneveld
 P.O. Box 459
 3770 AL Barneveld NL
 Tel. +31 (0)34 242 63 00
 Fax +31 (0)34 242 63 99
 E-mail info-env@eurofins.nl
 Site www.eurofins.nl

 BNP Paribas S.A. 227 9245 25
 VAT/BTW No. NL 8043.14.883.B01
 KvK No. 09088623
 IBAN: NL71BNP0227924525
 BIC: BNPANL2A

Eurofins Analytico B.V. is erkend door het Vlaamse Gewest (OVAM en Dep. LNE), het Brusselse Gewest (BIM), het Waalse Gewest (DGRNE-OWD) en door de overheden van Frankrijk en Luxemburg (MEV).


TESTEN
 RvA L010

Analysecertificaat

Uw project/verslagnummer	751	Certificaatnummer/Versie	2013144542/1
Uw projectnaam		Startdatum	11-11-2013
Uw ordernummer	B02032.000377	Rapportagedatum	15-11-2013/11:34
Datum monstername	05-11-2013	Bijlage	A, B, C, D
Monsternemer	J. Uitham	Pagina	2/2
Monstermatrix	Grond; Grond (AS3000)		
Projectcode	2794 - Arcadis - TenneT Noord-West 380 kV		

Analyse	Eenheid	1	2
S PCB 138	mg/kg ds	<0.0010	<0.0010
S PCB 153	mg/kg ds	<0.0010	<0.0010
S PCB 180	mg/kg ds	<0.0010	<0.0010
S PCB (som 7) (factor 0,7)	mg/kg ds	0.0049 ¹⁾	0.0049 ¹⁾
Polycyclische Aromatische Koolwaterstoffen, PAK			
S Naftaleen	mg/kg ds	<0.050	<0.050
S Fenanthreen	mg/kg ds	<0.050	<0.050
S Anthraceen	mg/kg ds	<0.050	<0.050
S Fluorantheen	mg/kg ds	<0.050	<0.050
S Benzo(a)anthraceen	mg/kg ds	<0.050	<0.050
S Chryseen	mg/kg ds	<0.050	<0.050
S Benzo(k)fluorantheen	mg/kg ds	<0.050	<0.050
S Benzo(a)pyreen	mg/kg ds	<0.050	<0.050
S Benzo(ghi)peryleen	mg/kg ds	<0.050	<0.050
S Indeno(123-cd)pyreen	mg/kg ds	<0.050	<0.050
S PAK VROM (10) (factor 0,7)	mg/kg ds	0.35 ¹⁾	0.35 ¹⁾

Nr. Monsteromschrijving

1	75101 (0-35) 75102 (0-30) 75103 (0-30) 75103 (30-50) 75104 (0-30) 75104 (30-50) 75105 (0-30) 75105 (
2	75101 (50-85) 75102 (50-100)

Analytico-nr.

7858567
7858568

Eurofins Analytico B.V.



Q: door RvA geaccrediteerde verrichting
A: AP04 erkende verrichting
S: AS 3000 erkende verrichting

Dit certificaat mag uitsluitend in zijn geheel worden gereproduceerd.

Akkoord
Pr.coörd.

VA

Gildeweg 44-46
3771 NB Barneveld
P.O. Box 459
3770 AL Barneveld NL
Tel. +31 (0)34 242 63 00
Fax +31 (0)34 242 63 99
E-mail info-env@eurofins.nl
Site www.eurofins.nl

BNP Paribas S.A. 227 9245 25
VAT/BTW No. NL 8043.14.883.B01
KvK No. 09088623
IBAN: NL71BNP0227924525
BIC: BNPANL2A

Eurofins Analytico B.V. is erkend door het Vlaamse Gewest (OVAM en Dep. LNE), het Brusselse Gewest (BIM), het Waalse Gewest (DGRNE-OWD) en door de overheden van Frankrijk en Luxemburg (MEV).



Bijlage (A) met deelmonsterinformatie behorende bij analysecertificaat 2013144542/1

Pagina 1/1

Analytico-nr.	Boornr	Omschrijving	Van	Tot	Barcode	Monsteromschrijving
7858567	75103	1	0	30	0531402606	75101 (0-35) 75102 (0-30) 75103 (0-30)
7858567	75104	1	0	30	0531402609	
7858567	75105	1	0	30	0531402608	
7858567	75106	1	0	30	0531402559	
7858567	75103	2	30	50	0531402607	
7858567	75104	2	30	50	0531402610	
7858567	75105	2	30	50	0531402605	
7858567	75106	2	30	50	0531402556	
7858567	75101	1	0	35	0531402598	
7858567	75102	1	0	30	0531402601	
7858568	75101	3	50	85	0531402596	75101 (50-85) 75102 (50-100)
7858568	75102	3	50	100	0531402600	



Eurofins Analytico B.V.

Gildeweg 44-46
3771 NB Barneveld
P.O. Box 459
3770 AL Barneveld NL
Tel. +31 (0)34 242 63 00
Fax +31 (0)34 242 63 99
E-mail info-env@eurofins.nl
Site www.eurofins.nl

BNP Paribas S.A. 227 9245 25
VRT/BTW No. NL 8043.14.883.B01
KvK No. 09088623
IBAN: NL71BNPA0227924525
BIC: BNPANL2A

Eurofins Analytico B.V. is erkend door het Vlaamse Gewest (OVAM en Dep. LNE), het Brusselse Gewest (BIM), het Waalse Gewest (DGRNE-OWD) en door de overheden van Frankrijk en Luxemburg (MEV).

Bijlage (B) met opmerkingen behorende bij analysecertificaat 2013144542/1

Pagina 1/1

Opmerking 1)De toetswaarde van de som is gelijk aan de sommatie van $0,7 \cdot RG$ **Eurofins Analytico B.V.**

Gildeweg 44-46 Tel. +31 (0)34 242 63 00
3771 NB Barneveld Fax +31 (0)34 242 63 99
P.O. Box 459 E-mail info-env@eurofins.nl
3770 AL Barneveld NL Site www.eurofins.nl

BNP Paribas S.A. 227 9245 25
VAT/BTW No. NL 8043.14.883.B01
KvK No. 09088623
IBAN: NL71BNPA0227924525
BIC: BNPANL2A

Eurofins Analytico B.V. is erkend door het Vlaamse Gewest (OVAM en Dep. LNE), het Brusselse Gewest (BIM), het Waalse Gewest (DGRNE-OWD) en door de overheden van Frankrijk en Luxemburg (MEV).

Bijlage (C) met methodeverwijzingen behorende bij analysecertificaat 2013144542/1

Pagina 1/1

Analyse	Methode	Techniek	Referentiemethode
Cryogeen malen AS3000	W0106	Voorbehandeling	Cf. AS3000
Droge Stof	W0104	Gravimetrie	Cf. pb 3010-2 en Gw. NEN-ISO 11465
Organische stof (gloeirest)	W0109	Gravimetrie	Cf. pb 3010-3 en cf. NEN 5754
Lutum (fractie < 2 μ m)	W0173	Sedimentatie	Cf. pb 3010-4 en cf. NEN 5753
Barium (Ba)	W0423	ICP-MS	Cf. pb 3010-5 en cf. NEN-EN-ISO 17294-2
Cadmium (Cd)	W0423	ICP-MS	Cf. pb 3010-5 en cf. NEN-EN-ISO 17294-2
Kobalt (Co)	W0423	ICP-MS	Cf. pb 3010-5 en cf. NEN-EN-ISO 17294-2
Koper (Cu)	W0423	ICP-MS	Cf. pb 3010-5 en cf. NEN-EN-ISO 17294-2
Kwik (Hg)	W0423	ICP-MS	Cf. pb 3010-5 en cf. NEN-EN-ISO 17294-2
Molybdeen (Mo)	W0423	ICP-MS	Cf. pb 3010-5 en cf. NEN-EN-ISO 17294-2
Nikkel (Ni)	W0423	ICP-MS	Cf. pb 3010-5 en cf. NEN-EN-ISO 17294-2
Lood (Pb)	W0423	ICP-MS	Cf. pb 3010-5 en cf. NEN-EN-ISO 17294-2
Zink (Zn)	W0423	ICP-MS	Cf. pb 3010-5 en cf. NEN-EN-ISO 17294-2
Minerale Olie (GC) (C10 - C40)	W0202	GC-FID	Cf. pb 3010-7 en cf. NEN 6978
PCB (7)	W0271	GC-MS	Cf. pb 3010-8 en gw. NEN 6980
PAK som AS3000/AP04	W0271	GC-MS	Cf. pb. 3010-6 en gw. NEN-ISO 18287
PAK (10 VROM)	W0271	GC-MS	Cf. pb. 3010-6 en gw. NEN-ISO 18287

Eurofins Analytico B.V.

Gildeweg 44-46
 3771 NB Barneveld
 P.O. Box 459
 3770 AL Barneveld NL

Tel. +31 (0)34 242 63 00
 Fax +31 (0)34 242 63 99
 E-mail info-env@eurofins.nl
 Site www.eurofins.nl

BNP Paribas S.A. 227 9245 25
 VAT/BTW No. NL 8043.14.883.B01
 KvK No. 09088623
 IBAN: NL71BNPA0227924525
 BIC: BNPANL2A

Eurofins Analytico B.V. is erkend door het Vlaamse Gewest (OVAM en Dep. LNE), het Brusselse Gewest (BIM), het Waalse Gewest (DGRNE-OWD) en door de overheden van Frankrijk en Luxemburg (MEV).

Bijlage (D) opmerkingen aangaande de monstername en conserveringstermijn 2013144542/1

Pagina 1/1

Er zijn verschillen met de richtlijnen geconstateerd die de betrouwbaarheid van de resultaten van onderstaande monsters of analyses mogelijk hebben beïnvloed.

Analyse

De conserveringstermijn is voor de betreffende analyse overschreden.

Minerale Olie (GC) (Voorbehandeling)

Analytico-nr.

7858567

7858568

Eurofins Analytico B.V.

Gildeweg 44-46
3771 NB Barneveld
P.O. Box 459
3770 AL Barneveld NL

Tel. +31 (0)34 242 63 00
Fax +31 (0)34 242 63 99
E-mail info-env@eurofins.nl
Site www.eurofins.nl

BNP Paribas S.A. 227 9245 25
VAT/BTW No. NL 8043.14.883.B01
KvK No. 09088623
IBAN: NL71BNP0227924525
BIC: BNPANL2A

Eurofins Analytico B.V. is erkend door het Vlaamse Gewest (OVAM en Dep. LNE), het Brusselse Gewest (BIM), het Waalse Gewest (DGRNE-OWD) en door de overheden van Frankrijk en Luxemburg (MEV).



Arcadis Assen
T.a.v. Mw. M. de Lange
Postbus 63
9400 AB ASSEN

Analyscertificaat

Datum: 15-11-2013

Hierbij ontvangt u de resultaten van het navolgende laboratoriumonderzoek.

Certificaatnummer/Versie	2013144543/1
Uw project/verslagnummer	751
Uw projectnaam	
Uw ordernummer	B02032.000377
Monster(s) ontvangen	12-11-2013

Dit certificaat mag uitsluitend in zijn geheel worden gereproduceerd.

De grondmonsters worden tot 6 weken na datum ontvangst bewaard en watermonsters tot 2 weken na datum ontvangst. Zonder tegenbericht worden de monsters nadien afgevoerd.

Indien de monsters langer bewaard dienen te blijven verzoeken wij U dit exemplaar uiterlijk 1 week voor afloop van de standaardbewaarperiode ondertekend aan ons te retourneren. Voor de kosten van het langer bewaren van monsters verwijzen wij naar de prijslijst.

Bewaren tot:

Datum:

Naam:

Handtekening:

Wij vertrouwen erop uw opdracht hiermee naar verwachting te hebben uitgevoerd, mocht U naar aanleiding van dit analysecertificaat nog vragen hebben verzoeken wij U contact op te nemen met de afdeling Verkoop en Advies.

Met vriendelijke groet,

Eurofins Analytico B.V.



Ing. A. Veldhuizen
Technical Manager

Eurofins Analytico B.V.

Gildeweg 44-46
3771 NB Barneveld
P.O. Box 459
3770 AL Barneveld NL

Tel. +31 (0)34 242 63 00
Fax +31 (0)34 242 63 99
E-mail info-env@eurofins.nl
Site www.eurofins.nl

BNP Paribas S.A. 227 9245 25
VAT/BTW No. NL 8043.14.883.B01
KvK No. 09088623
IBAN: NL71BNPA0227924525
BIC: BNPANL2A

Eurofins Analytico B.V. is erkend door het Vlaamse Gewest (OVAM en Dep. LNE), het Brusselse Gewest (BIM), het Waalse Gewest (DGRNE-OWD) en door de overheden van Frankrijk en Luxemburg (MEV).

Analysecertificaat

Uw project/verslagnummer	751	Certificaatnummer/Versie	2013144543/1
Uw projectnaam		Startdatum	11-11-2013
Uw ordernummer	B02032.000377	Rapportagedatum	15-11-2013/07:49
Datum monstername	05-11-2013	Bijlage	A, B, C
Monsternemer	jan uitham	Pagina	1/2
Monstermatrix	Grond; Waterbodem (AS3000)		
Projectcode	2794 - Arcadis - TenneT Noord-West 380 kV		

Analyse	Eenheid	1
---------	---------	---

Bodemkundige analyses

S	Droge stof	% (m/m)	47.1
S	Organische stof	% (m/m) ds	3.3
S	Gloeirest	% (m/m) ds	95.9
S	Korrelgrootte < 2 µm	% (m/m) ds	11.8

Metalen

S	Barium (Ba)	mg/kg ds	<20
S	Cadmium (Cd)	mg/kg ds	<0.20
S	Kobalt (Co)	mg/kg ds	3.3
S	Koper (Cu)	mg/kg ds	6.6
S	Kwik (Hg)	mg/kg ds	0.29
S	Molybdeen (Mo)	mg/kg ds	<1.5
S	Nikkel (Ni)	mg/kg ds	10
S	Lood (Pb)	mg/kg ds	<10
S	Zink (Zn)	mg/kg ds	31

Minerale olie

	Minerale olie (C10-C12)	mg/kg ds	3.8
	Minerale olie (C12-C16)	mg/kg ds	6.2
	Minerale olie (C16-C21)	mg/kg ds	11
	Minerale olie (C21-C30)	mg/kg ds	14
	Minerale olie (C30-C35)	mg/kg ds	7.8
	Minerale olie (C35-C40)	mg/kg ds	<6.0
S	Minerale olie totaal (C10-C40)	mg/kg ds	45
	Chromatogram olie (GC)		Zie bijl.

Polychloorbifenylen, PCB

S	PCB 28	mg/kg ds	<0.0010
S	PCB 52	mg/kg ds	<0.0010
S	PCB 101	mg/kg ds	<0.0010
S	PCB 118	mg/kg ds	<0.0010
S	PCB 138	mg/kg ds	<0.0010

Nr. **Monsteromschrijving**
1 751002bs (110-120)

Analytico-nr.
7858569

Q: door RvA geaccrediteerde verrichting
A: AP04 erkende verrichting
S: AS 3000 erkende verrichting

Dit certificaat mag uitsluitend in zijn geheel worden gereproduceerd.

Eurofins Analytico B.V.

Gildeweg 44-46
3771 NB Barneveld
P.O. Box 459
3770 AL Barneveld NL
Tel. +31 (0)34 242 63 00
Fax +31 (0)34 242 63 99
E-mail info-env@eurofins.nl
Site www.eurofins.nl

BNP Paribas S.A. 227 9245 25
VAT/BTW No. NL 8043.14.883.B01
KvK No. 09088623
IBAN: NL71BNPA0227924525
BIC: BNPANL2A

Eurofins Analytico B.V. is erkend door het Vlaamse Gewest (OVAM en Dep. LNE), het Brusselse Gewest (BIM), het Waalse Gewest (DGRNE-OWD) en door de overheden van Frankrijk en Luxemburg (MEV).



Analysecertificaat

Uw project/verslagnummer	751	Certificaatnummer/Versie	2013144543/1
Uw projectnaam		Startdatum	11-11-2013
Uw ordernummer	B02032.000377	Rapportagedatum	15-11-2013/07:49
Datum monstername	05-11-2013	Bijlage	A, B, C
Monsternemer	jan uitham	Pagina	2/2
Monstermatrix	Grond; Waterbodem (AS3000)		
Projectcode	2794 - Arcadis - TenneT Noord-West 380 kV		

Analyse	Eenheid	1
S PCB 153	mg/kg ds	<0.0010
S PCB 180	mg/kg ds	<0.0010
S PCB (som 7) (factor 0,7)	mg/kg ds	0.0049 ¹⁾
Polycyclische Aromatische Koolwaterstoffen, PAK		
S Naftaleen	mg/kg ds	0.051
S Fenanthreen	mg/kg ds	<0.050
S Anthraceen	mg/kg ds	<0.050
S Fluorantheen	mg/kg ds	<0.050
S Benzo(a)anthraceen	mg/kg ds	<0.050
S Chryseen	mg/kg ds	<0.050
S Benzo(k)fluorantheen	mg/kg ds	<0.050
S Benzo(a)pyreen	mg/kg ds	<0.050
S Benzo(ghi)peryleen	mg/kg ds	<0.050
S Indeno(123-cd)pyreen	mg/kg ds	<0.050
S PAK VROM (10) (factor 0,7)	mg/kg ds	0.37

Nr. **Monsteromschrijving**
1 751002bs (110-120)

Analytico-nr.
7858569

Eurofins Analytico B.V.



Q: door RvA geaccrediteerde verrichting
A: AP04 erkende verrichting
S: AS 3000 erkende verrichting

Dit certificaat mag uitsluitend in zijn geheel worden gereproduceerd.

Akkoord
Pr.coörd.

VA

Gildeweg 44-46
3771 NB Barneveld
P.O. Box 459
3770 AL Barneveld NL
Tel. +31 (0)34 242 63 00
Fax +31 (0)34 242 63 99
E-mail info-env@eurofins.nl
Site www.eurofins.nl

BNP Paribas S.A. 227 9245 25
VAT/BTW No. NL 8043.14.883.B01
KvK No. 09088623
IBAN: NL71BNP0227924525
BIC: BNPANL2A

Eurofins Analytico B.V. is erkend door het Vlaamse Gewest (OVAM en Dep. LNE), het Brusselse Gewest (BIM), het Waalse Gewest (DGRNE-OWD) en door de overheden van Frankrijk en Luxemburg (MEV).



Bijlage (A) met deelmonsterinformatie behorende bij analysecertificaat 2013144543/1

Pagina 1/1

Analytico-nr.	Boornr	Omschrijving	Van	Tot	Barcode	Monsteromschrijving
7858569	751002bs	1	110	120	0531402554	751002bs (110-120)



Eurofins Analytico B.V.

Gildeweg 44-46
3771 NB Barneveld
P.O. Box 459
3770 AL Barneveld NL

Tel. +31 (0)34 242 63 00
Fax +31 (0)34 242 63 99
E-mail info-env@eurofins.nl
Site www.eurofins.nl

BNP Paribas S.A. 227 9245 25
VAT/BTW No. NL 8043.14.883.B01
KvK No. 09088623
IBAN: NL71BNPA0227924525
BIC: BNPANL2A

Eurofins Analytico B.V. is erkend door het Vlaamse Gewest (OVAM en Dep. LNE), het Brusselse Gewest (BIM), het Waalse Gewest (DGRNE-OWD) en door de overheden van Frankrijk en Luxemburg (MEV).

Bijlage (B) met opmerkingen behorende bij analysecertificaat 2013144543/1

Pagina 1/1

Opmerking 1)De toetswaarde van de som is gelijk aan de sommatie van $0,7 \cdot RG$ **Eurofins Analytico B.V.**

Gildeweg 44-46 Tel. +31 (0)34 242 63 00
3771 NB Barneveld Fax +31 (0)34 242 63 99
P.O. Box 459 E-mail info-env@eurofins.nl
3770 AL Barneveld NL Site www.eurofins.nl

BNP Paribas S.A. 227 9245 25
VAT/BTW No. NL 8043.14.883.B01
KvK No. 09088623
IBAN: NL71BNPA0227924525
BIC: BNPANL2A

Eurofins Analytico B.V. is erkend door het Vlaamse Gewest (OVAM en Dep. LNE), het Brusselse Gewest (BIM), het Waalse Gewest (DGRNE-OWD) en door de overheden van Frankrijk en Luxemburg (MEV).

Bijlage (C) met methodeverwijzingen behorende bij analysecertificaat 2013144543/1

Pagina 1/1

Analyse	Methode	Techniek	Referentiemethode
Droge Stof	W0104	Gravimetrie	Cf. pb 3210-1 en cf. NEN-EN 12880
Organische stof (gloeirest)	W0109	ICP-AES	Cf. 3210-2a/b en cf. NEN 5754/EN 12879
Lutum (fractie < 2 μ m) (sedimentatie)	W0173	Sedimentatie	Cf. pb 3210-3 en cf. NEN 5753
Barium (Ba)	W0423	ICP-MS	Cf. NEN-EN-ISO 17294-2
Cadmium (Cd)	W0423	ICP-MS	Cf. pb 3210-4/3250-1 & NEN-EN-ISO 17294-2
Kobalt (Co)	W0423	ICP-MS	Cf. pb 3210-4/3250-1 & NEN-EN-ISO 17294-2
Koper (Cu)	W0423	ICP-MS	Cf. pb 3210-4/3250-1 & NEN-EN-ISO 17294-2
Kwik (Hg)	W0423	ICP-MS	Cf. pb 3210-4/3250-1 & NEN-EN-ISO 17294-2
Molybdeen (Mo)	W0423	ICP-MS	Cf. pb 3210-4/3250-1 & NEN-EN-ISO 17294-2
Nikkel (Ni)	W0423	ICP-MS	Cf. pb 3210-4/3250-1 & NEN-EN-ISO 17294-2
Lood (Pb)	W0423	ICP-MS	Cf. pb 3210-4/3250-1 & NEN-EN-ISO 17294-2
Zink (Zn)	W0423	ICP-MS	Cf. pb 3210-4/3250-1 & NEN-EN-ISO 17294-2
Minerale Olie (GC) (C10 - C40)	W0202	GC-FID	Cf. pb 3210-6 en cf. NEN 6978
Chromatogram M0 (GC)	W0202	GC-FID	Eigen methode
PCB (7)	W0271	GC-MS	Cf. pb. 3210-7 & gw. NEN 6980
PAK som AS3000/AP04	W0271	GC-MS	gw. NEN-ISO 18287
PAK (10 VR0M)	W0271	GC-MS	Cf. pb. 3210-5 & gw. NEN-ISO 18287

Eurofins Analytico B.V.

Gildeweg 44-46
3771 NB Barneveld
P.O. Box 459
3770 AL Barneveld NL

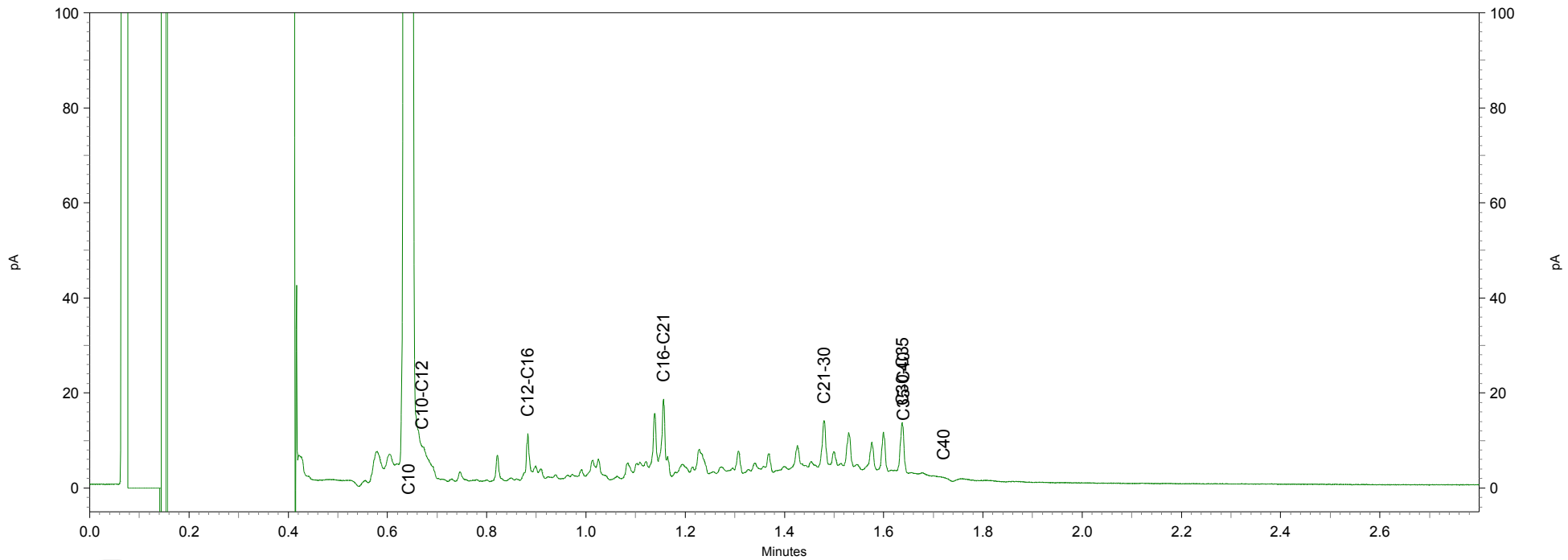
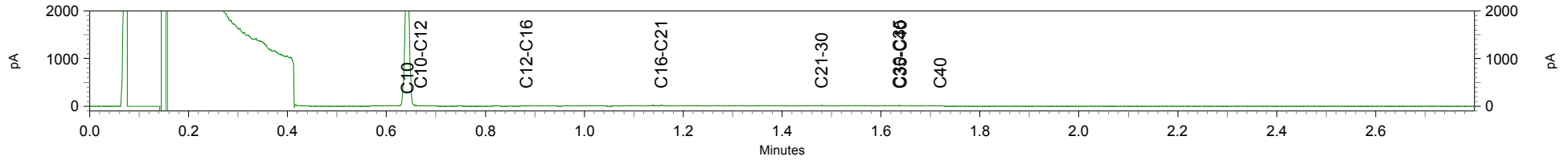
Tel. +31 (0)34 242 63 00
Fax +31 (0)34 242 63 99
E-mail info-env@eurofins.nl
Site www.eurofins.nl

BNP Paribas S.A. 227 9245 25
VAT/BTW No. NL 8043.14.883.B01
KvK No. 09088623
IBAN: NL71BNPA0227924525
BIC: BNPANL2A

Eurofins Analytico B.V. is erkend door het Vlaamse Gewest (OVAM en Dep. LNE), het Brusselse Gewest (BIM), het Waalse Gewest (DGRNE-OWD) en door de overheden van Frankrijk en Luxemburg (MEV).

Chromatogram TPH/ Mineral Oil

Sample ID.: 7858569
Certificate no.: 2013144543
Sample description.: 751002bs (110-120)



Tabel 1: Aangetoonde gehalten in grond met beoordeling conform de Wet Bodembescherming

Toetsmonster		MMbg01			MMog01		
Humus (% ds)		3,3			2,2		
Lutum (% ds)		19			23		
Datum van toetsing		5-12-2013			5-12-2013		
Monsterconclusie		Voldoet aan Achtergrondwaarde			Voldoet aan Achtergrondwaarde		
Monstermelding 1							
Monstermelding 2							
Monstermelding 3							
		Meetw	GSSD	Index	Meetw	GSSD	Index
METALEN							
Kobalt [Co]	mg/kg ds	6	7	-0,05	6,1	6,6	-0,05
Nikkel [Ni]	mg/kg ds	18	22	-0,2	21	23	-0,18
Koper [Cu]	mg/kg ds	6,4	8,2	-0,21	7,7	9,3	-0,2
Zink [Zn]	mg/kg ds	45	57	-0,14	48	56	-0,14
Molybdeen [Mo]	mg/kg ds	<1,5	<1,1	-0	<1,5	<1,1	-0
Cadmium [Cd]	mg/kg ds	<0,2	<0,2	-0,03	<0,2	<0,2	-0,03
Barium [Ba]	mg/kg ds	24	30 ⁽⁶⁾		23	25 ⁽⁶⁾	
Kwik [Hg]	mg/kg ds	<0,05	<0,04	-0	<0,05	<0,04	-0
Lood [Pb]	mg/kg ds	14	17	-0,07	15	17	-0,07
PAK							
Pak-totaal (10 van VROM) (0.7 facto)	mg/kg ds	<0,35			<0,35		
Naftaleen	mg/kg ds	<0,05	<0,04		<0,05	<0,04	
Anthraceen	mg/kg ds	<0,05	<0,04		<0,05	<0,04	
Fenantheen	mg/kg ds	<0,05	<0,04		<0,05	<0,04	
Fluorantheen	mg/kg ds	<0,05	<0,04		<0,05	<0,04	
Chryseen	mg/kg ds	<0,05	<0,04		<0,05	<0,04	
Benzo(a)anthraceen	mg/kg ds	<0,05	<0,04		<0,05	<0,04	
Benzo(a)pyreen	mg/kg ds	<0,05	<0,04		<0,05	<0,04	
Benzo(k)fluorantheen	mg/kg ds	<0,05	<0,04		<0,05	<0,04	
Indeno-(1,2,3-c,d)pyreen	mg/kg ds	<0,05	<0,04		<0,05	<0,04	
Benzo(g,h,i)peryleen	mg/kg ds	<0,05	<0,04		<0,05	<0,04	
PAK 10 VROM	mg/kg ds		<0,35	-0,03		<0,35	-0,03
GECHLOREERDE KOOLWATERSTOFFEN							
PCB (7) (som, 0.7 factor)	mg/kg ds	<0,0049			<0,0049		
PCB 28	mg/kg ds	<0,001	<0,002		<0,001	<0,003	
PCB 52	mg/kg ds	<0,001	<0,002		<0,001	<0,003	
PCB 101	mg/kg ds	<0,001	<0,002		<0,001	<0,003	
PCB 118	mg/kg ds	<0,001	<0,002		<0,001	<0,003	
PCB 138	mg/kg ds	<0,001	<0,002		<0,001	<0,003	
PCB 153	mg/kg ds	<0,001	<0,002		<0,001	<0,003	
PCB 180	mg/kg ds	<0,001	<0,002		<0,001	<0,003	
PCB (som 7)	mg/kg ds		<0,015	-0,01		<0,022	0
OVERIGE (ORGANISCHE) VERBINDINGEN							
Minerale olie C10 - C12	mg/kg ds	<3	6 ⁽⁶⁾		<3	10 ⁽⁶⁾	
Minerale olie C10 - C40	mg/kg ds	<35	<74	-0,02	<35	<111	-0,02
Minerale olie C12 - C16	mg/kg ds	<5	11 ⁽⁶⁾		5,1	23,2 ⁽⁶⁾	
Minerale olie C16 - C21	mg/kg ds	<5	11 ⁽⁶⁾		5,6	25,5 ⁽⁶⁾	
Minerale olie C21 - C30	mg/kg ds	<11	23 ⁽⁶⁾		<11	35 ⁽⁶⁾	
Minerale olie C30 - C35	mg/kg ds	11	33 ⁽⁶⁾		9	41 ⁽⁶⁾	
Minerale olie C35 - C40	mg/kg ds	<6	13 ⁽⁶⁾		<6	19 ⁽⁶⁾	
OVERIG							
Gloeirest	% (m/m) ds	95,4			96,2		
cryogeen gemalen	-						
Droge stof	% m/m	79,4	79,4 ⁽⁶⁾		75,5	75,5 ⁽⁶⁾	

----- : Geen toetsnorm aanwezig
 < : kleiner dan de detectielimiet
 8,88 : <= Achtergrondwaarde
 8,88 : <= Interventiewaarde
 8,88 : > Interventiewaarde
 6 : Heeft geen normwaarde
 # : verhoogde rapportagegrens
 GSSD : Gestandaardiseerde meetwaarde
 Index : (GSSD - AW) / (I - AW)

Tabel 2: Normwaarden conform de Wet Bodembescherming

		AW	I
METALEN			
Cadmium [Cd]	mg/kg ds	0,6	13
Kobalt [Co]	mg/kg ds	15	190
Koper [Cu]	mg/kg ds	40	190
Kwik [Hg]	mg/kg ds	0,15	36
Lood [Pb]	mg/kg ds	50	530
Molybdeen [Mo]	mg/kg ds	1,5	190
Nikkel [Ni]	mg/kg ds	35	100
Zink [Zn]	mg/kg ds	140	720
PAK			
PAK 10 VROM	mg/kg ds	1,5	40
GECHLOREERDE KOOLWATERSTOFFEN			
PCB (som 7)	mg/kg ds	0,02	1
OVERIGE (ORGANISCHE) VERBINDINGEN			
Minerale olie C10 - C40	mg/kg ds	190	5000

Tabel 3: Aangetroffen gehalten in grondwater met beoordeling conform de Wet Bodembescherming

Watermonster		75101-1-1		
Datum		25-11-2013		
Filterdiepte (m -mv)		1,50 - 2,50		
Datum van toetsing				
Monsterconclusie				
Monstermelding 1				
Monstermelding 2				
Monstermelding 3				
		Meetw	GSSD	Index

----- : Geen toetsnorm aanwezig
 < : kleiner dan de detectielimiet
 8,88 : <= Streefwaarde
 8,88 : > Streefwaarde
 8,88 : > Interventiewaarde
 # : verhoogde rapportagegrens
 GSSD : Gestandaardiseerde meetwaarde
 Index : $(GSSD - S) / (I - S)$

Tabel 4: Normwaarden conform de Wet Bodembescherming

Toetsing volgens: Toepassen in oppervlaktewater (Bbk)

Towabo 4.0.400

Datum toetsing: 05-12-2013

Meetpunt: 751002bs (110-120)

Datum monstername: 11-11-2013

Tijd monstername: 0:00:00

Beheerder: ONBEKEND

X-coördinaat: 0

Y-coördinaat: 0

Maaiveld t.o.v. NAP (m): 0

Compartiment: Bodem/Sediment

Laag boven (cm): 0

Laag onder (cm): 0

Gebruikte standaardisatiemethode: Bbk

Gebruikte grootheid voor standaardisatie:

-als org.stofgehalte : 3,30 %

-als lutumgehalte : 11,80 %

Parameter	hoe.	eenheid	gemeten gehalte	gestand. gehalte	oordeel	melding	% oversch.
<i>METALEN</i>							
cadmium	dg	mg/kg <	0,200	0,199	<=AW	*	-
anorganisch kwik	dg	mg/kg	0,290	0,356	A		137,60
koper	dg	mg/kg	6,600	9,875	<=AW		-
nikkel	dg	mg/kg	10,000	16,055	<=AW		-
lood	dg	mg/kg <	10,000	9,140	<=AW	*	-
zink	dg	mg/kg	31,000	48,035	<=AW		-
cobalt	dg	mg/kg	3,300	5,600	<=AW		-
molybdeen	dg	mg/kg <	1,500	1,050	<=AW	*	-
<i>PAK</i>							
som PAK 10 (VROM)	dg	mg/kg	0,366	0,366	<=AW		-
<i>OVERIGE STOFFEN</i>							
minerale olie GC	dg	mg/kg	45,000	136,364	<=AW		-
<i>PCB</i>							
PCB-28	dg	ug/kg <	1,000	2,121	A	*	41,41
PCB-52	dg	ug/kg <	1,000	2,121	A	*	6,06
PCB-101	dg	ug/kg <	1,000	2,121	A	*	41,41
PCB-118	dg	ug/kg <	1,000	2,121	<=AW	*	-
PCB-138	dg	ug/kg <	1,000	2,121	<=AW	*	-
PCB-153	dg	ug/kg <	1,000	2,121	<=AW	*	-
PCB-180	dg	ug/kg <	1,000	2,121	<=AW	*	-
som PCB 7	dg	ug/kg <	7,000	14,848	<=AW	*	-

Aantal getoetste parameters: 18

Eindoordeel: Klasse A

Meldingen:

* Indicatief toetsresultaat

Einde uitvoerverslag

Toetsing volgens: Verspreiden op aangrenzend perceel (Bbk) **Towabo 4.0.400**
Datum toetsing: 05-12-2013
Meetpunt: 751002bs (110-120)
Datum monsternamen: 11-11-2013 **Tijd monsternamen:** 0:00:00
Beheerder: ONBEKEND
X-coördinaat: 0 **Y-coördinaat:** 0
Maaiveld t.o.v. NAP (m): 0 **Compartiment:** Bodem/Sediment
Laag boven (cm): 0 **Laag onder (cm):** 0

Gebruikte standaardisatiemethode: PAF

Gebruikte grootte voor standaardisatie:

-als org.stofgehalte : 3,30 %
 -als lutumgehalte : 11,80 %

Parameter	hoe.	eenheid	gemeten gehalte	gestand. gehalte	oordeel	melding	% oversch.
<i>METALEN</i>							
cadmium	dg	mg/kg <	0,200	0,199	Ja	*	-
cadmium	PAF	% <	0,200	0,000	.		-
anorganisch kwik	PAF	%	0,290	0,013	.		-
koper	PAF	%	6,600	0,000	.		-
nikkel	PAF	%	10,000	0,000	.		-
lood	PAF	% <	10,000	0,000	.		-
zink	PAF	%	31,000	0,000	.		-
barium	PAF	% <	20,000	0,000	.		-
cobalt	PAF	%	3,300	0,000	.		-
molybdeen	PAF	% <	1,500	0,000	.		-
<i>PAK</i>							
naftaleen	PAF	%	0,051	0,058	.		-
anthraceen	PAF	% <	0,050	0,011	.		-
fenantreen	PAF	% <	0,050	0,017	.		-
fluorantheen	PAF	% <	0,050	0,001	.		-
benz(a)anthraceen	PAF	% <	0,050	0,000	.		-
chryseen	PAF	% <	0,050	0,001	.		-
benzo(k)fluorantheen	PAF	% <	0,050	0,000	.		-
benzo(a)pyreen	PAF	% <	0,050	0,003	.		-
benzo(ghi)peryleen	PAF	% <	0,050	0,002	.		-
indenopyreen	PAF	% <	0,050	0,006	.		-
<i>OVERIGE STOFFEN</i>							
minerale olie GC	dg	mg/kg	45,000	136,364	Ja		-
<i>PCB</i>							
PCB-28	PAF	% <	0,001	0,000	.		-
PCB-52	PAF	% <	0,001	0,000	.		-
PCB-101	PAF	% <	0,001	0,000	.		-
PCB-118	PAF	% <	0,001	0,000	.		-
PCB-138	PAF	% <	0,001	0,000	.		-
PCB-153	PAF	% <	0,001	0,000	.		-
PCB-180	PAF	% <	0,001	0,000	.		-
<i>MEERSOORTEN POTENTIEEL AANGETASTE FRACTIE (msPAF)</i>							
msPAF metalen	PAF	%	-	0,013	Ja		-
msPAF org.verbindingen	PAF	%	-	1,657	Ja		-

Aantal parameters: 27

Eindoordeel: Verspreidbaar

Meldingen:

* Indicatief toetsresultaat

Er ontbreken enkele parameters in de somparameter msPAFmet

Er ontbreken enkele parameters in de somparameter msPAForg

Het gemeten gehalte voor de berekening van PAF-waarden wordt weergegeven in de eenheid mg/kg en hoedanigheid dg

Einde uitvoerverslag

Toetsingskader

WET BODEMBESCHERMING

Toetsing van de analyseresultaten van grond- en grondwater heeft plaatsgevonden aan de hand van het toetsingskader zoals gedefinieerd in de bijlage 1 van de Circulaire bodemsanering van 1 juli 2013. Onderstaande toetswaarden worden gehanteerd om de mate van bodemverontreiniging weer te geven. De toetswaarden zijn gebaseerd op humaan-toxicologische en ecotoxicologische uitgangspunten (RIVM studies) en beleidsmatige overwegingen (NOBO rapport).

§ Interventiewaarden (I)

De interventiewaarden bodemsanering geven het concentratieniveau voor verontreinigingen in grond en grondwater aan waarboven ernstige vermindering of dreigende vermindering optreedt van de functionele eigenschappen die de bodem heeft voor mens, plant en dier. Bij gehalten boven de interventiewaarde is mogelijk sprake van (een geval van) ernstige verontreiniging en is er mogelijk een saneringsnoodzaak.

§ Streefwaarden grondwater (S)

De streefwaarden gelden als referentiewaarden en hebben betrekking op de in de natuur voorkomende achtergrondwaarden in het grondwater of op detectiegrenzen bij stoffen die niet in natuurlijk milieu voorkomen.

§ Achtergrondwaarden grond (AW2000)

De achtergrondwaarden gelden als referentiewaarden waar relatief onbelaste gebieden (natuur en landbouwgebieden) voor 95 % aan voldoen. Grond die aan de AW2000 voldoet is blijvend geschikt voor alle bodemfuncties (waaronder moestuin, natuur en landbouw).

§ Tussenwaarde ($\frac{1}{2}$ (AW2000+I)) resp. ($\frac{1}{2}$ (S+I))

De tussenwaarde is een grens die aan geeft dat er een nader onderzoek noodzakelijk is.

De gemeten gehalten voor grond zijn voor het lutum en organische stof percentage gecorrigeerd naar de standaardbodem met 25% lutum en 10% organische stof. Hierna is getoetst aan de hierboven genoemde toetswaarden.

BESLUIT BODEMKWALITEIT

Op toepassing van grond en baggerspecie (op of in de landbodem en in oppervlaktewater en verspreiding van baggerspecie in oppervlaktewater) is het Besluit bodemkwaliteit van toepassing. Daarin kunnen lokale (water)bodembeheerders kiezen tussen generiek en gebiedspecifiek beleid of het overgangsbeleid.

Gebiedspecifiek beleid

Met het gebiedspecifiek beleid kunnen lokale landbodem en waterkwaliteitsbeheerders zelf bodemkwaliteitsnormen vaststellen. Als randvoorwaarden geldt dat sprake moet zijn van stand-still op gebiedsniveau. De normen in het gebiedspecifieke kader worden lokale Maximale waarden genoemd.

Generiek beleid

Binnen het generieke (landelijke) beleid is het toetsingskader gebaseerd op een klassenindeling voor kwaliteit en functie. Uitgangspunt bij toepassing van grond en baggerspecie binnen het generieke kader is, dat de kwaliteit moet aansluiten bij de functie van de bodem en dat de lokale (water)bodemkwaliteit op klasse niveau niet mag verslechteren en waar mogelijk verbetert. Het toetsingskader is vastgelegd in de Regeling Bodemkwaliteit van 2007 (en de daarop volgende wijzigingen in april 2009, november 2010, januari 2013 en juli 2013).

Landbodem

- § Binnen het generieke kader zijn voor toepassing op landbodem twee functieklassen onderscheiden waar verruimde kwaliteitsnormen van toepassing zijn: Wonen en Industrie.
- § De indeling van de kwaliteit van toe te passen partijen grond is als volgt:
- § Vrij toepasbaar. Een partij grond is vrij toepasbaar wanneer deze voldoet aan de achtergrondwaarden. Bij toetsing aan de achtergrondwaarden wordt echter wel een versoepelende toetsingsregel toegepast:
De kwaliteit van de grond of baggerspecie overschrijdt niet de achtergrondwaarden als bij meting van 7-16 parameters het rekenkundig gemiddelde gehalten van maximaal 2 stoffen verhoogd zijn ten opzichte van de achtergrondwaarden.
- § Bodemkwaliteitsklasse wonen. Een partij grond voldoet aan de bodemkwaliteitsklasse wonen indien deze de maximale waarden van bodemkwaliteitsklasse wonen niet overschrijdt.
- § Bodemkwaliteitsklasse industrie. Een partij grond voldoet aan de bodemkwaliteitsklasse industrie indien deze de maximale waarden van bodemkwaliteitsklasse industrie niet overschrijdt.
- § Niet toepasbaar. Een partij grond is niet toepasbaar wanneer deze niet voldoet aan de maximale waarden van bodemfunctieklasse industrie.

Waterbodem

In het generieke toetsingskader wordt de kwaliteit van bodem onder oppervlaktewater uitgedrukt in "voldoet aan de achtergrondwaarden" of kwaliteitsklasse A of B:

- § Achtergrondwaarden. Een partij grond of baggerspecie is vrij toepasbaar wanneer deze voldoet aan de achtergrondwaarden. Bij toetsing aan de achtergrondwaarden wordt echter wel een versoepelende toetsingsregel toegepast:
De kwaliteit van de grond of baggerspecie overschrijdt niet de achtergrondwaarden als bij meting van 7-16 parameters het rekenkundig gemiddelde gehalten van maximaal 2 stoffen verhoogd zijn ten opzichte van de achtergrondwaarden.
- § Kwaliteitsklasse A. Er is sprake van kwaliteitsklasse A indien de rekenkundige gemiddelden van de gehalten van de gemeten stoffen in de bodem of in de bodemkwaliteitszone de achtergrondwaarden overschrijden, maar niet de maximale waarden voor kwaliteitsklasse A.
- § Kwaliteitsklasse B. Er is sprake van kwaliteitsklasse B indien de rekenkundige gemiddelden van de gehalten van de gemeten stoffen in de bodem of in de bodemkwaliteitszone de maximale waarden voor kwaliteitsklasse A overschrijden, maar niet de maximale waarden voor kwaliteitsklasse B.



Maximale waarden conform Besluit bodemkwaliteit
Achtergrond- en interventiewaarden landbodem conform Wet Bodembescherming (Wbb)
Circulaire per 1 juli 2013

Oprachtgever:
 Projectnaam:
 Projectnummer:

Organische stof / humus (%)	10,0	10 < humus < 30, rekenwaarde:	10,0	% <i>geldt voor PAK</i>
		2 < humus < 30, rekenwaarde:	10,0	% <i>geldt voor overige org. verbindingen</i>
		humus > 2, rekenwaarde:	10,0	% <i>geldt voor zware metalen</i>
Lutum (%)	25,0	lutum > 2, rekenwaarde:	25,0	% <i>geldt voor zware metalen</i>

Datum:
27-nov-13

	Achtergrond- en interventiewaarden Wbb (gehalten in mg/kg d.s.)			Achtergrond en maximale waarden voor grond en baggerspecie uit Besluit bodemkwaliteit (gehalten in mg/kg d.s.)					
	Achtergrondwaarde AW	Tussenwaarde landbodem ½(AW+I)	Interventiewaarde landbodem I	toepassen op of in de bodem			grootschalige toepassingen op of in de bodem		toetsingsregel achtergrondwaarden <2xAW en <max.waarde klasse wonen
				maximale altijd toepasbaar	waarde klasse wonen	maximale waarde klasse industrie	maximale waarde	emissie toetswaarden	
<u>Metalen</u>									
barium	190	555	920	190	550	920	4,1	413	380
cadmium	0,60	6,8	13,0	0,60	1,20	4,3	0,051	4,3	1,20
kobalt	15,0	103	190	15,0	35,0	190	0,240	130	30,0
koper	40	115	190	40	54	190	1,00	113	54
kwik	0,15	18	36	0,15	0,83	4,8	0,49	4,8	0,30
lood	50	290	530	50	210	530	15,0	308	100
molybdeen	1,5	96	190	1,5	88	190	0,48	105	3,0
nikkel	35	68	100	35	39	100	0,210	100	70
zink	140	430	720	140	200	720	2,10	430	200
<u>Polycyclische aromatische koolwaterstoffen (PAK)</u>									
PAK (som 10)	1,5	21	40	1,5	6,8	40			3,0
<u>Gechloroerde koolwaterstoffen</u>									
polychloorbifenylen (PCB's)									
PCB's (som 7, incl. PCB 118)	0,0200	0,51	1,00	0,0200	0,0200	0,50			0,0400
<u>Overige stoffen</u>									
minerale olie	190	2595	5000	190	190	500			190

indicatieve interventiewaarden zijn schuin weergegeven

Streef-, achtergrond- en interventiewaarden grond en grondwater conform Wet Bodembescherming (Wbb), Circulaire per 1 juli 2013



Datum:
27-nov-13

Opdrachtgever:
Projectnaam:
Projectnummer:

Organische stof / humus (%)	10,0	10 < humus < 30, rekenwaarde:	10,0	% geldt voor PAK
		2 < humus < 30, rekenwaarde:	10,0	% geldt voor overige org. verbindingen
		humus > 2, rekenwaarde:	10,0	% geldt voor zware metalen
Lutum (%)	25,0	lutum > 2, rekenwaarde:	25,0	% geldt voor zware metalen

	Achtergrond- en interventiewaarden Wbb			streef- en interventiewaarden Wbb ondiep grondwater (<10 m-mv)		
	Achtergrondwaarde grond AW	Tussenwaarde grond ½(AW+I)	Interventiewaarde grond I	Achtergrondwaarde grondwater S	Tussenwaarde grondwater ½(S+I)	Interventiewaarde grondwater I
	mg/kg ds			µg/l		
<u>Metalen</u>						
barium	190	555	920	50	338	625
cadmium	0,60	6,8	13,0	0,40	3,2	6,0
kobalt	15,0	103	190	20	60	100
koper	40	115	190	15	45	75
kwik	0,15	18	36	0,050	0,18	0,30
lood	50	290	530	15	45	75
molybdeen	1,5	96	190	5,0	153	300
nikkel	35	68	100	15	45	75
zink	140	430	720	65	433	800
<u>Aromatische stoffen</u>						
benzeen	0,200	0,65	1,10	0,20	15	30
tolueen	0,200	16,1	32,0	7,0	504	1.000
ethylbenzeen	0,200	55	110	4,0	77	150
xylenen (som o-, m-, p-xyleen)	0,450	8,7	17,0	0,20	35	70
styreen (vinylbenzeen)	0,250	43,1	86	6,0	153	300
naftaleen	-	-	-	0,010	35	70
<u>Polycyclische aromatische koolwaterstoffen (PAK)</u>						
PAK (som 10)	1,5	21	40	-	-	-
<u>Gechloroerde koolwaterstoffen</u>						
<u>polychloorbifenylen (PCB's)</u>						
PCB's (som 7, incl. PCB 118)	0,0200	0,51	1,00	0,010	0,010	0,010
<u>Overige stoffen</u>						
minerale olie	190	2.595	5.000	50	325	600

indicatieve interventiewaarden zijn schuin weergegeven
FILENET ID

Kwaliteitsborging

De genoemde werkzaamheden zijn uitgevoerd in overeenstemming met de regelgeving die bekend is onder de naam Kwalibo (=kwaliteitsborging in het bodembeheer). ARCADIS Nederland B.V., vestiging Assen en uitvoerend Veldwerkbureau Poelsema zijn gecertificeerd en erkend voor de genoemde werkzaamheden. Dit houdt in dat:









- § de werkzaamheden conform BRL SIKB 2000 en VKB-protocol 2001, 2002 en 2003 zijn uitgevoerd door een gecertificeerd en erkend bedrijf. Dit rapport draagt daarom het keurmerk 'kwaliteitswaarborg bodembeheer SIKB'.
- § de veldwerkzaamheden zijn uitgevoerd door erkende medewerkers;
- § de grond- en grondwatermonsters zijn (voor)behandeld middels de AS3000 methode in het door de Raad voor de Accreditatie erkende laboratorium Eurofins Analytico te Barneveld.



Conform de eisen uit de BRL SIKB 2000 melden wij het volgende:

- § De werkzaamheden waarop deze rapportage betrekking heeft, zijn conform BRL SIKB 2000 getoetst op partijdigheid. Daarom vermelden wij dat de uitvoerder van het veldwerk voor milieuhygiënisch bodemonderzoek een ander is dan de eigenaar van het terrein waarop het veldwerk betrekking heeft.

Colofon / Verantwoording uitvoering veldwerkzaamheden (BRL 2000)

Colofon				
Uitvoering:	Poelsema Veldwerkbureau De Kampen 19 8325 DD Vollenhove Tel: 0527-242000 Fax: 0527-241730 www.poelsemaveldwerk.nl e-mail: info@poelsemaveldwerk.nl			
Opdrachtgever:	Arcadis Nederland BV			
Projectnaam:	TenneT 380 KV Noord-West			
Projectnummer:	B02032.000377			
Verantwoording				
	<i>VKB Protocol</i>	<i>Naam veldwerker</i>	<i>(start)datum</i>	<i>Paraaf</i>
Verklaring werkzaamheden uitgevoerd in onafhankelijkheid van de opdrachtgever en conform de eisen van de BRL 2000 en onderliggende protocollen	2001	J. Uitham	11-10-2012	
	2002	J. Uitham	11-10-2012	
	2003	J. Uitham	11-10-2012	
	2001	M la Crois	11-10-2012	
	2002	M la Crois	11-10-2012	
	2003	M la Crois	11-10-2012	
	2002	H Hemeltjen	11-10-2012	
	<i>VKB Protocol</i>	<i>Omschrijving afwijking</i>		
Afgeweken van BRL 2000		Er is besloten om 1 colofon te gebruiken ivm het grote aantal kleine repeterende projecten binnen dit project. Indien er afwijkingen conform de BRL 2000 zijn worden deze in de tekst van de rapportage verwerkt.		

- VKB P-2001: plaatsen van handboringen en peilbuizen, maken van boorbeschrijvingen, nemen van grondmonsters en waterpassen
- VKB P-2002: nemen van grondwatermonsters
- VKB P-2003: veldwerk bij milieuhygiënisch waterbodemonderzoek
- VKB P-2018: locatie-inspectie en monsterneming van asbest in bodem

6 Archeologisch onderzoek

Verantwoording

Titel: Archeologisch onderzoek: Project: Noord – West 380 kV
Deelgebied: 1
Mastnummer: 751

Projectnummer: B02032.000377.001

Referentienummer: T206878

Revisie: 1.0

Datum: 19 december 2014

Auteur(s): W.A. Ytsma (ARCADIS) & E. Goossens (RAAP)

Gecontroleerd door: D.G. Bedeaux (ARCADIS)

Goedgekeurd door: J. Assink



Paraaf goedgekeurd:

Contact: TenneT380kVnw@ARCADIS.nl

Bevoegd gezag: Gemeente Delfzijl
Contactpersoon: E. van Joolen

Aanleiding: Bodemversturende werkzaamheden mast 751

Archeoregio: Fries-Gronings kleigebied

AMK-terrein: Niet van toepassing

Archis2: 53945

Documentatie (beheer en plaats): ARCADIS & RAAP Archeologisch Adviesbureau, regio Noord en Oost

INHOUDSOPGAVE

Samenvatting

6.1 Inleiding

6.2 Bureauonderzoek

6.3 Veldonderzoek

6.4 Conclusies en aanbevelingen

Literatuur en bronnen

6.5 Bijlagen H6

Bijlage 6-1: Ligging onderzoeksgebied op topografische ondergrond met archeologische gegevens.

Bijlage 6-2: Ligging onderzoeksgebied op de archeologische verwachtingskaart en beleidsadvieskaart gemeente Delfzijl.

Bijlage 6.3: Ligging boorpunten veldonderzoek.

Samenvatting

Volgens ARCHIS bevinden zich in het onderzoeksgebied geen bekende archeologische resten.

Er komen geen historische elementen voor.

Op basis van het bureauonderzoek wordt aan het plangebied een lage archeologische verwachting toegekend. De verwachting geldt voor alle archeologische perioden.

Op basis van het bureauonderzoek en veldonderzoek wordt geen aanvullend onderzoek geadviseerd.

6.1 Inleiding

6.1.1 Aanleiding en beleidskader

Binnen het geheel van de vergunningaanvragen is ook archeologisch vooronderzoek verplicht gesteld. Dit omdat bij graafwerkzaamheden ten behoeve van de funderingen van de nieuwe bi-pole masten mogelijk behoudenswaardige aanwezige archeologische resten beschadigd of zelfs vernietigd kunnen worden. Daartoe is er in eerste instantie een bureauonderzoek uitgevoerd om tot een gespecificeerde archeologische verwachting voor het plangebied te komen. Ter toetsing hiervan zijn vervolgens verkennende boringen verricht.

De Wet op de archeologische monumentenzorg (Wamz) is 1 september 2007 in werking getreden. Hiermee zijn de uitgangspunten van het Europese Verdrag van Malta binnen de Nederlandse wetgeving geïmplementeerd. Het belangrijkste uitgangspunt van de nieuwe wet is om archeologische resten in de ondergrond (ter plekke) te behouden, omdat de bodem nu eenmaal de beste conserveringsomgeving is (behoud in-situ).

Het onderzoek is uitgevoerd volgens de normen van de archeologische beroepsgroep (zie artikel 24 van het Besluit archeologische monumentenzorg). De Kwaliteitsnorm Nederlandse Archeologie (KNA, versie 3.2), beheerd door de Stichting Infrastructuur Kwaliteitsborging Bodembeheer (SIKB; www.sikb.nl), geldt in de praktijk als richtlijn. Deze is aangevuld met door de diverse overheden geldende richtlijnen voor archeologisch onderzoek.

6.2 Bureauonderzoek

6.2.1 Doelstelling

In het voortraject is door Archeologic een Achtergronddocument Archeologie MER Noord-West 380 kV opgesteld. Hierin zijn onder meer het initiatief en de verschillende alternatieven nader beschreven en zijn de alternatieven met elkaar vergeleken op milieueffecten wat betreft archeologie. Daarnaast is door The Missing Link een Archeologieplan Noord-West 380 kV opgesteld. Dit archeologieplan geeft informatie voor het inpassingsplan en het aanvragen van eventuele vergunningen. In opdracht van ARCADIS heeft RAAP Archeologisch Adviesbureau in oktober 2012 in het kader van de archeologische monumentenzorg een archeologisch bureauonderzoek uitgevoerd conform het PvE. Dit bureauonderzoek betreft een detaillering van deze onderzoeken op mastniveau.

Het onderzoek dient te worden uitgevoerd omdat realisatie van de plannen kan leiden tot aantasting of vernietiging van (mogelijk) aanwezige behoudenswaardige archeologische resten. Het doel van het bureauonderzoek is het verwerven van informatie, aan de hand van bestaande bronnen, over bekende of verwachte archeologische waarden in, of in de nabije omgeving van, het onderzoeksgebied, om daarmee vast te stellen of er behoudenswaardige archeologische resten aanwezig zijn die (mogelijk) bedreigd worden door de geplande inrichting. Verder dient het bureauonderzoek inzicht te geven in de aard van mogelijk aanwezige behoudenswaardige archeologische resten én de fysieke kenmerken om deze effectief op te sporen, of verder te waarderen. Het archeologisch bureau onderzoek is gebaseerd op VKA 2.0. Voor het kaartmateriaal is dan ook gebruik gemaakt van VKA 2.0. Deze is ouder dan de voor deze mast geldende VKA maar wel representatief. De cultuurtechnische en milieuhygiënische boringen worden tevens door ARCADIS beoordeeld.

6.2.2 Geomorfologie en bodem

Geomorfologie volgens geomorfologische kaart:

Geomorfologiecode: 2M32

Geomorfologieomschrijving: Zeeboezem

Bodem volgens bodemkaart:

Bodemcode: Mn25A-VI

Bodemomschrijving: Kalkrijke poldervaaggronden; zware zavel, profielverloop 5

6.2.3 Archeologie

Bekende archeologische resten (ARCHIS)

Volgens ARCHIS bevinden zich in het onderzoeksgebied geen bekende archeologische resten.

Bekende archeologische gegevens uit andere bronnen

De kadastrale minuut uit circa 1832 bevat geen concrete aanwijzingen voor de aanwezigheid van archeologische resten in het onderzoeksgebied.

Voorgaand archeologisch onderzoek (ARCHIS)

In het onderzoeksgebied is niet eerder archeologisch onderzoek uitgevoerd.

In het plangebied is niet eerder archeologisch onderzoek uitgevoerd.

6.2.4 Archeologische verwachting volgens bekende bronnen

Op de archeologische verwachtingskaart en beleidsadvieskaart gemeente Delfzijl geldt voor het plangebied de verwachting: laag. Daarmee geldt geen onderzoeksplicht.

6.2.5 Gespecificeerde archeologische verwachting

Op basis van het voorkomen van zeeboezem geldt in het plangebied een lage archeologische verwachting voor resten uit alle archeologische perioden.

6.2.6 Onderzoeksvoorstel vervolgonderzoek

Op basis van het bureauonderzoek wordt geen aanvullend onderzoek geadviseerd.

6.3 Veldonderzoek

Uit het booronderzoek zijn geen aanvullende aanwijzingen gekomen om de conclusie uit paragraaf 6.2.6 te wijzigen.

6.4 Conclusies en aanbevelingen

6.4.1 Conclusies

Op basis van het voorkomen van zeeboezem geldt in het plangebied een lage archeologische verwachting voor resten uit alle archeologische perioden. Op basis van het bureauonderzoek en veldonderzoek wordt geen aanvullend onderzoek geadviseerd.

6.4.2 Aanbevelingen

Op basis van bovenstaande conclusies wordt aanbevolen geen archeologisch veldonderzoek uit te voeren en het plangebied vrij te geven voor ontwikkeling. Dit advies dient door het bevoegd gezag te worden bekrachtigd.

Literatuur en bronnen

Beek, J.L. van & P.C. Vos (Deltares), 2008. Regio Noord-Groningen, gemeenten De Marne, Winsum, Bedum, Ten Boer, Loppersum, Eemsmond, Appingedam en Delfzijl: archeologische verwachtingskaart en beleidsadvieskaart. RAAP-rapport 1732

Eijk, van, C. & J.A. de Jong, 2010 (concept): Achtergrondrapport archeologie MER Noord-West 380 kV, ArcheoLogicrapport 118, Woerden.

Hornikx, S. en C. van Eijk 2011: Onderzoeksstrategie en eisen voor het archeologisch inventariserend booronderzoek binnen het VKA, Noord-West 380 kV, TML-Notitie 378, Woerden.

Jong, J. de, Archeologieplan Noord-West 380 kV. 2012 (concept) kaartmateriaal. The Missing Link rapport TML 212. Project 1402. Woerden.

Jong, M. de & A. Mennens-van Zeist & J. Molema, 2013: Herziening Archeologische verwachtingskaart en beleidsadvieskaart gemeente Delfzijl.

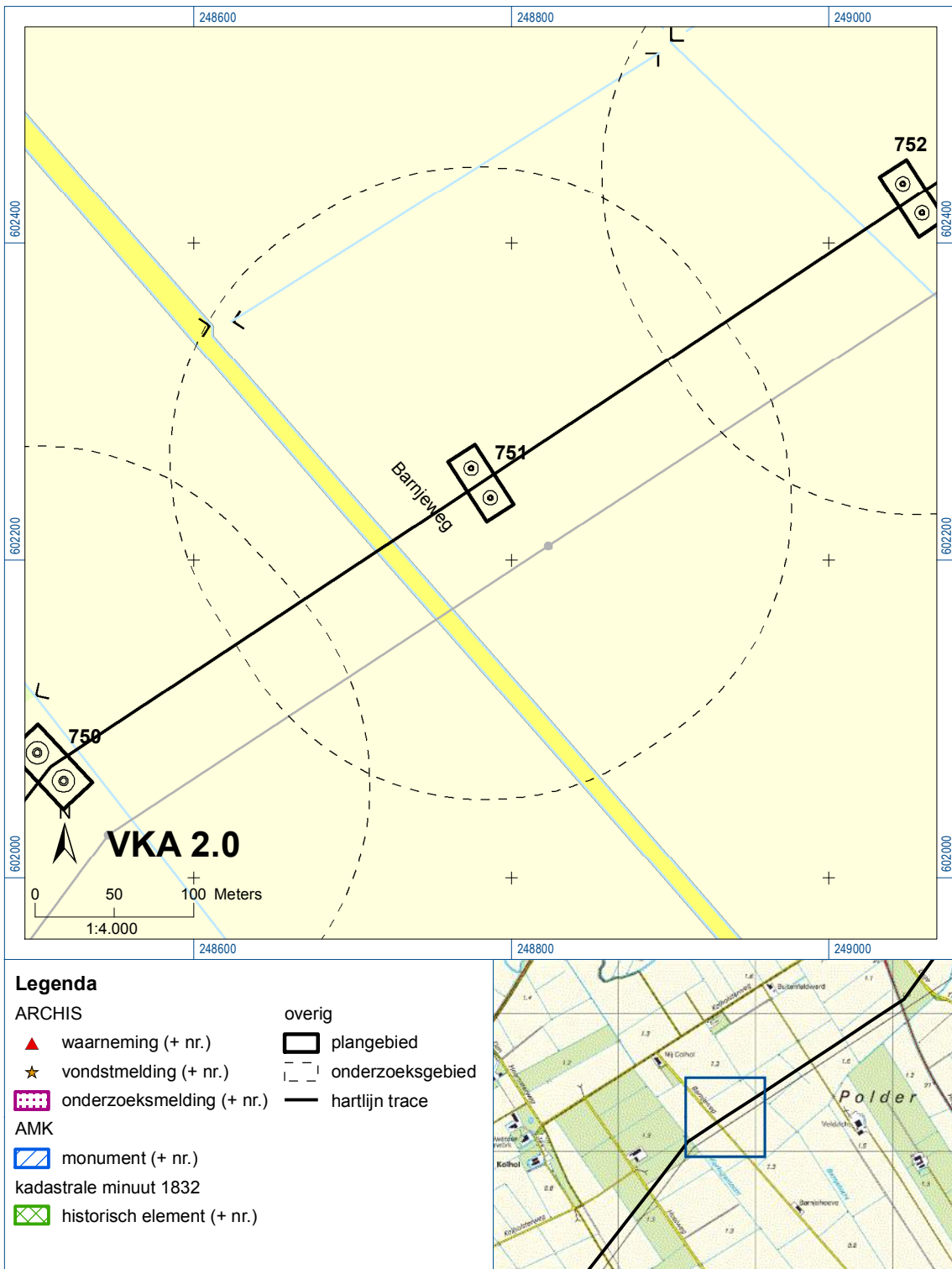
www.archis.nl
www.dinoloket.nl
www.watwaswaar.nl

6.5 Bijlagen H6

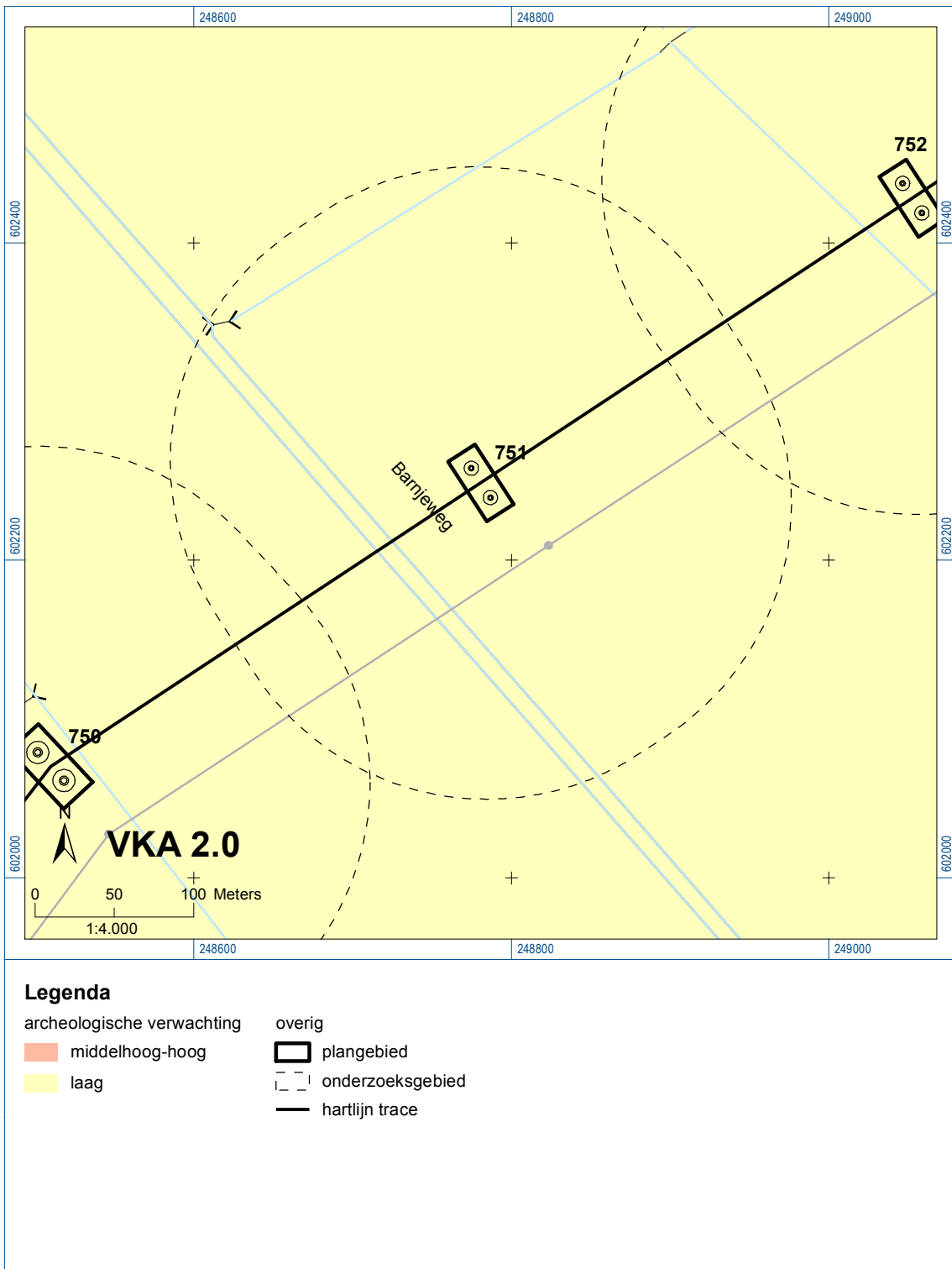
Bijlage 6-1: Ligging onderzoeksgebied op topografische ondergrond met archeologische gegevens.

Bijlage 6-2: Ligging onderzoeksgebied op de archeologische verwachtingskaart en beleidsadvieskaart gemeente Delfzijl.

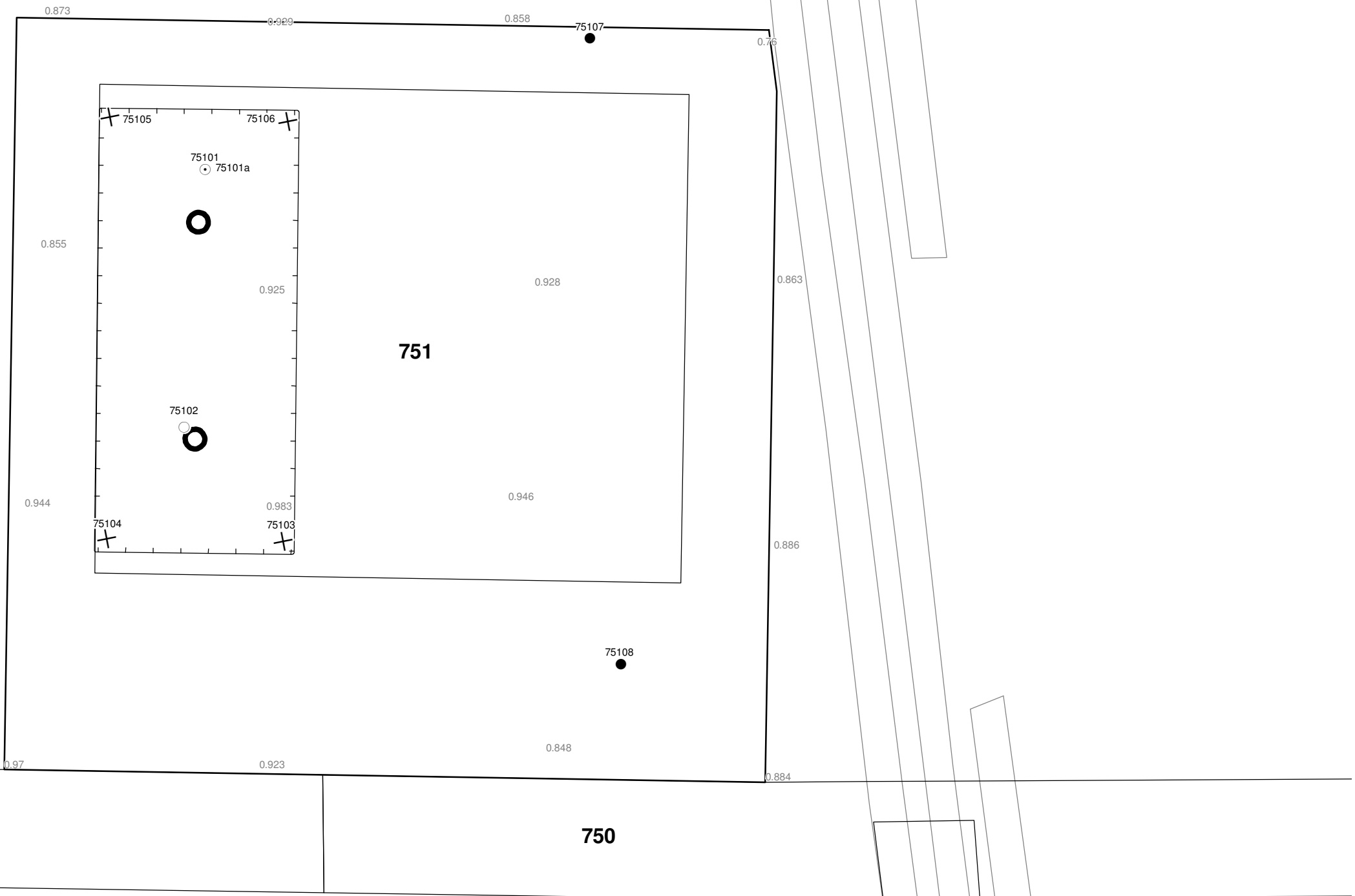
Bijlage 6.3: Ligging boorpunten veldonderzoek.










Bijlage 6-1: Ligging onderzoekgebied op topografische ondergrond met archeologische gegevens.

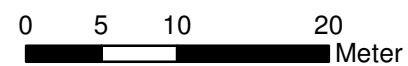


Bijlage 6-2: Ligging onderzoeksgebied op de archeologische verwachtingskaart.



Verklaring

-  Werkterrein +bouwweg
-  Bouwput
-  Masten
-  Locatie boring tot 0,50 m-mv
-  Locatie boring tot 1,20 m-mv
-  Locatie boring tot 4,00 m-mv
-  Locatie boring + peilbuis



Locatie VKA versie 2.5
Bouwweg VKA versie 2.5.1

TITEL		ARCHEOLOGIE KAART MAST :		751	
		Noord - West 380 kV			
STATUS	GETEKEND DOOR	AFD.	PAR.	OPDRACHTGEVER	
	T. Cornea			TenneT	
	GECONTROLEERD DOOR	AFD.	PAR.	OMSCHRIJVING WIJZIGING	GETEKEND BIJ
	E. Aldershof				ARCADIS
	VOOR AKKOORD	AFD.	PAR.	SCHAAL	DATUM 1e UITGAVE
	M. van Driel			1:500	03.04.2014
				DATUM WIJZIGING	
VAKGEBIED	TEK. SOORT	PROJECT NR.	FORMAT	NUMMER	WLIZ NR.
			A3	Mast nr. 751	1

7 Explosievenonderzoek

7.1 Inleiding

Op 27 september 2012 is door Leemans Speciaalwerken in opdracht van ARCADIS het rapport van vooronderzoek aan TenneT TSO B.V. Het betreft het vooronderzoek naar conventionele explosieven uit de tweede wereldoorlog in de gemeenten Bedum, Delfzijl, Eemsum, Groningen, Loppersum, Winsum en Zuidhorn (kenmerk *Vooronderzoek S2012.002 – deel 1*).

7.2 Uitvoering

Voor een beschrijving van de uitvoering verwijzen wij naar bovengenoemd rapport.

7.3 Resultaten

Uit het vooronderzoek blijkt, dat de onderzoekslocatie niet verdacht is voor explosieven. Zie het achtergronddocument voor nadere informatie.

Bijlagen

Geen

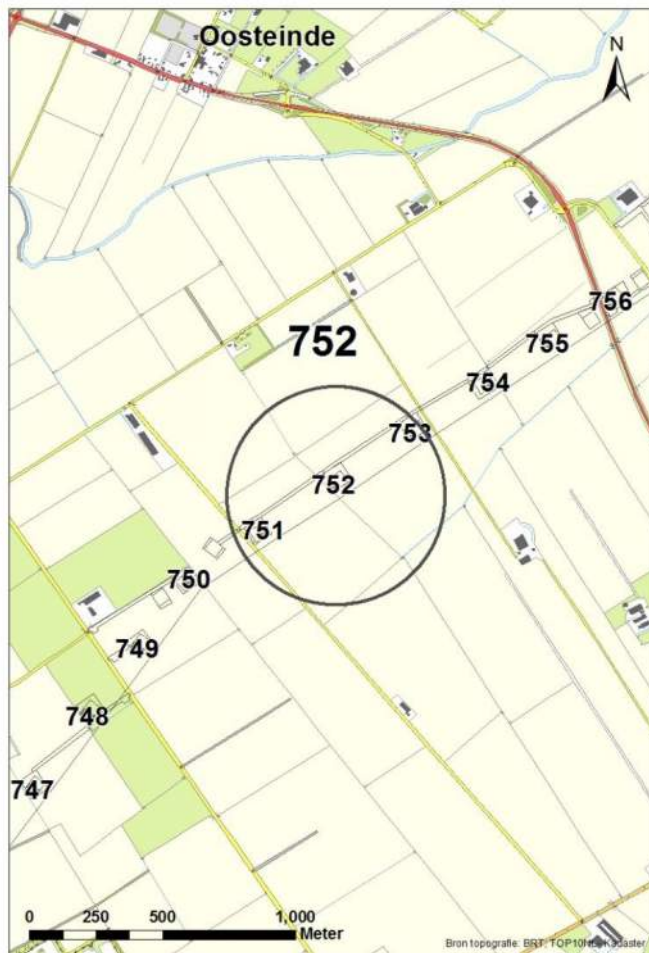
ALGEMEEN VOORBLAD

Project: Noord – West 380 kV
Deelgebied: 1
Mastenboek: locatie VKA 2.8/ bouwweg V 2.8
Mastnummer: 752
x-coördinaat (rd-stelsel) [m]: 249059
y-coördinaat (rd-stelsel) [m]: 602448

Gemeente: Delfzijl
Datum: 22 mei 2015

Versie: 1.0

Organisatie: ARCADIS



Regionale ligging mast 752

Verantwoording

Project: Noord – West 380 kV
Deelgebied: 1
Mastnummer: 752

Projectnummer: B.02032.000377.001

Referentienummer: T206878

Revisie: 1.0

Datum: 22 mei 2015

Opdrachtgever : TenneT

Uitvoerder: ARCADIS

Auteur(s):

Onderzoek:

Edwin Aldershof	Algemeen
Muriël Houdé	Geohydrologie
Maurice Meuwissen	Milieuhygiëne
Wouter Ytsma	Archeologie

Gecontroleerd door: J. Assink



Paraaf gecontroleerd:

Goedgekeurd door: L.N.J.M. van der drift



Paraaf goedgekeurd:

Contact: TenneT380kVnw@ARCADIS.nl

INHOUDSOPGAVE

1	Algemeen	1-4
1.1	Inleiding	1-4
1.2	Normen.....	1-5
1.3	Afkortingen en begrippen	1-5
1.4	Bijlagen H1	1-9
2	Cultuurtechnisch onderzoek.....	2-10
3	Geohydrologisch onderzoek	3-11
3.1	Inleiding	3-12
3.2	Veld- en laboratoriumwerkzaamheden.....	3-12
3.3	Algemene beschrijving tracé	3-12
3.4	Bemaling.....	3-15
3.5	Effecten grondwater	3-20
3.6	Uitvoeringstechnische aspecten.....	3-20
3.7	Samenvatting.....	3-21
3.8	Bijlagen H3	3-21
4	Grondmechanisch onderzoek	4-22
4.1.	Inleiding	4-23
4.2.	Uitzetten en waterpassen.....	4-23
4.3.	Sonderen.....	4-23
4.4.	Onderzoeksresultaten	4-24
5	Milieuhygiënisch onderzoek (verkennend bodemonderzoek).....	5-25
5.1	Inleiding	5-26
5.2	Vooronderzoek	5-26
5.3	Veld- en laboratoriumonderzoek	5-28
5.4	Resultaten veldonderzoek.....	5-29
5.5	Resultaten laboratoriumonderzoek	5-30
5.6	Evaluatie	5-31
5.7	Bijlagen H5	5-31
6	Archeologisch onderzoek.....	6-32
6.1	Inleiding	6-33
6.2	Bureauonderzoek	6-33
6.3	Veldonderzoek.....	6-34
6.4	Conclusies en aanbevelingen	6-35
6.5	Bijlagen H6	6-35
7	Explosievenonderzoek	7-36
7.1	Inleiding	7-36
7.2	Uitvoering	7-36
7.3	Resultaten	7-36

1 Algemeen

1.1 Inleiding

TenneT TSO B.V. is voornemens een nieuwe 380kV hoogspanningsverbinding aan te leggen tussen Ens en de Eemshaven. Dit traject is opgedeeld in drie deelgebieden. De te onderzoeken deelgebieden lopen respectievelijk vanaf:

1. de Eemshaven (HS-station Oudeschip) naar Groningen (HS station Vierverlaten);
2. Groningen naar Heerenveen (HS-station Oudehaske);
3. Heerenveen naar Ens (HS-station Ens).

Deelgebied 1 (ARCADIS) omvat 124 masten over een lengte van ca. 40 kilometer.

Deelgebied 2 (ARCADIS) omvat 213 masten over een lengte van ca. 70 kilometer.

Deelgebied 3 (TAUW) omvat 135 masten over een lengte van ca. 44 kilometer.

Dit rapport heeft betrekking op mastlocatie nummer 752 in deelgebied 1 in de gemeente Delfzijl. De duur van de periode waarin de werkzaamheden op enig perceel plaatsvinden zal minimaal twee groeiseizoenen bestrijken.

De uit te voeren werkzaamheden ter plaatse van deze mastlocatie zijn:

- De bouw van een steunmast;
- Aanleggen van een fundatie in een bouwkuip met afmeting van 20 m bij 40 m. De benodigde ontgravingsdiepte bedraagt 3 m –mv;
- Inrichten van een tijdelijk werkterrein met een oppervlakte van maximaal 6.000 m² met binnen het werkterrein het bouwterrein met een oppervlakte van circa 3.000 m²;
- De realisatie van een tijdelijke bouwweg naar het werkterrein. Deze bouwweg heeft een lengte van circa 375 meter en is 12 meter breed (bestaande uit rijbaan van 6 meter en gronddepot).

Ten behoeve van de voorgenomen werkzaamheden zijn de volgende veldonderzoeken verricht:

- Cultuurtechnisch onderzoek;
- Geohydrologisch onderzoek;
- Grondmechanisch onderzoek;
- Milieuhygiënisch onderzoek;
- Archeologisch onderzoek;
- Explosievenonderzoek.

Deze onderzoeken zijn nodig in het kader van de nadere technische uitwerking van het basisontwerp, vergunning aanvraag en grondzaken.

Toelichting op voorkeursalternatieven (VKA)

Vanaf het verstrekken van de opdracht tot aan het opstellen van dit rapport zijn voor het tracé meerdere voorkeursalternatieven uitgewerkt door de opdrachtgever. Deze voorkeursalternatieven zijn door de opdrachtgever genummerd. Gestart is met VKA 2.0, de laatste door de opdrachtgever aan Arcadis geleverde voorkeursalternatief is VKA 2.8. Een wijziging van het voorkeursalternatief betekent in algemene bewoording een plaatselijke verschuiving van een of meerdere mastvoeten.

Alle in dit rapport uitgevoerde onderzoeken en onderzoeksresultaten zijn uitgevoerd en representatief voor het, door de opdrachtgever, laatst aangeleverde VKA 2.8.

1.1.1 Locatiegegevens

In onderstaande tabel zijn de locatiegegevens ter plaatse van de mastfundering en het werkterrein samengevat.

Tabel 1.1: Overzicht locatiegegevens

Adres locatie	Spykster Oudedijk 4, Spyk
Gemeente	Delfzijl
Kadastrale gegevens locatie	Kadastrale gemeente Bierum, sectie K, nummer 426
Eigenaar locatie	Dhr. J.P.L. Priem
Coördinaten	X 249059; Y 602448
Afmeting fundering locatie 752	20 m x 40 m
Huidig gebruik	Akkerbouw
Landschap	Zeekleigebied
Maaiveldniveau	Gemiddeld 0,89 m NAP

1.2 Normen

In deze paragraaf zijn de normen inclusief jaartal opgenomen waar in deze rapportage naar wordt verwezen.

- Onderzoeksprotocol TenneT, NW380/VGN/ALG/10, d.d. 18 januari 2012 (versie 1.0);
- Projectspecificatie veldonderzoeken Noord-West 380kV, NW380/VGN/ALG/9, d.d. 16 december 2011;
- CSK-25-N Cultuurtechniek versie 6, van 3 september 2007;
- NEN 5725 strategie voor het uitvoeren van vooronderzoek bij verkennend en nader onderzoek, januari 2009;
- NEN 5720 Bodem – Waterbodem: strategie voor het uitvoeren van verkennend onderzoek. Onderzoek naar de milieuhygiënische kwaliteit van waterbodem en baggerspecie, november 2009;
- NEN 5717: Bodem - Waterbodem - Strategie voor het uitvoeren van vooronderzoek bij verkennend en nader onderzoek, november 2009;
- NEN 5740, Bodem – Landbodem - Strategie voor het uitvoeren van verkennend Bodemonderzoek – Onderzoek naar de milieuhygiënische kwaliteit van de bodem, januari 2009;
- NEN 5707 Bodeminspectie: monsterneming en analyse van asbest in bodem, mei 2003;
- Veldwerkzaamheden milieuonderzoek conform BRL SIKB 2000 en VKB-protocol 2001, 2002 en 2003;
- Laboratoriumanalyses milieuonderzoek voor grond-, grondwater- en waterbodemonderzoek conform AS SIKB 3000;
- 5140 NEN 5140:1996 Geotechniek: bepaling van de conusweerstand en de plaatselijke wrijvingsweerstand van grond. Elektrische sondeermethode;
- Kwaliteitsnorm Nederlandse Archeologie 3.2 (KNA 3.2);
- BRL-OCE / CS-OCE;
- RAAP(archeologie) beschikt over een opgravingsvergunning, verleend door de Minister van Onderwijs, Cultuur en Wetenschap.

1.3 Afkortingen en begrippen

In deze paragraaf zijn de afkortingen en begrippen die van toepassing zijn opgenomen:

Afkortingen:

AG	Actuele Grondwaterstand
AMK	Archeologisch MonumentenKaart
ARCHIS	Archeologisch Informatie Systeem
FAMKE	Friese Archeologische Monumenten Kaart Extra
GFT	Gesloten front boortechniek
GWS	Grondwaterstand
GHG	Gemiddeld Hoogste Grondwaterstand
GLG	Gemiddeld Laagste Grondwaterstand
HDD	Horizontal Directional Drilling (horizontaal gestuurde boring)
IKAW	Indicatieve Kaart van Archeologische Waarden

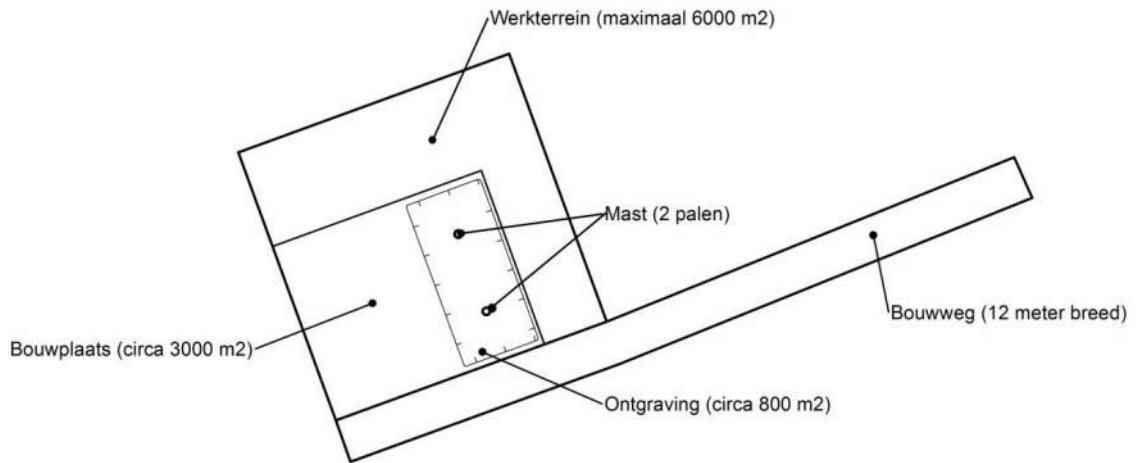
KLIC	Kabels en Leidingen Informatie Centrum
M -mv	Meters minus maaiveldniveau
NAK	Nederlandse Algemene Keuringsdienst voor zaaizaad en pootgoed van landbouwgewassen
NAP	Normaal Amsterdams Peil
NVWa	Nederlands Voedsel- en Warenautoriteit
OFT	Open front boortechniek
PBT	Pneumatische boortechniek
RCE	Rijksdienst voor het Cultureel Erfgoed
SIKB	Stichting Infrastructuur Kwaliteitsborging Bodembeheer

Begrippen:

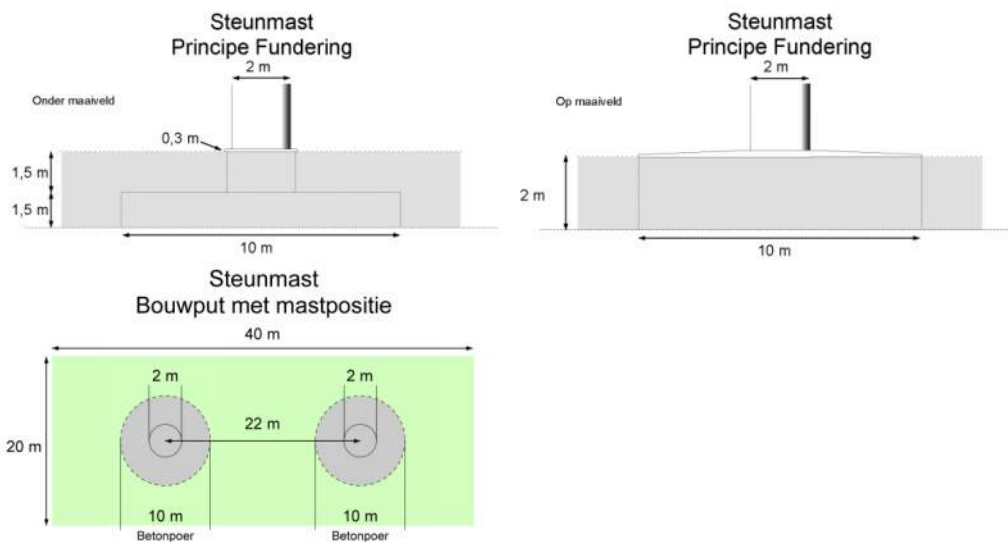
5 cm verlagingsprofiel	Het gebied waarbinnen een grondwaterstandsverlaging van 5cm of meer optreedt.
A-laag/Teelaardelaag	De bovenste laag van de bodem die geschikt is voor de teelt van gewassen en die regelmatig wordt bewerkt. De laag is humeus.
B-laag	Laag van de bodem onder de A-laag/Teelaardelaag waar, door inspoeling, bestanddelen zijn toegevoegd zoals humus, lutum of minerale delen. Deze bodemlaag is in kleigronden veelal in grote mate gerijpt.
Backfill	Verzamelnaam voor het materiaal, met gunstige thermische eigenschappen, dat van elders wordt aangevoerd en wordt toegepast in kabelsleuven (zand en/of eventueel voor dit doel samengesteld materiaal).
Bi-pole mast	Twee smalle pylonen, ieder gefundeerd op een betonnen plaat, waaraan de geleiders worden opgehangen. Onder deze definitie vallen hoek-, trek- en steunmasten.
Bouwput	Gedeelte binnen het werkterrein waar diepere ontgravingen plaatsvinden.
Bouwterrein	Gedeelte binnen het werkterrein waar wordt gebouwd en al dan niet ontgravingen plaatsvinden.
Bouwweg	Een tijdelijke rijbaan voor het transport van materieel/materiaal van en naar het werkterrein.
Cultivateren	Een grondbewerking waarbij de bovengrond wordt losgewerkt.
C-laag	Laag van de bodem onder de B-laag, waarin nog geen of beperkte bodemvorming heeft plaatsgevonden. Deze laag is in kleigronden veelal ongerijpt.
Diepwell	Een diepwellbemaling bestaat uit 1 of meerdere filters met veelal een grindomstorting. In de filter wordt een onderwaterpomp geïnstalleerd. Deze bemalingswijze wordt vooral toegepast in grofzandige pakketten en/of bij grote waterstandsverlagingen.
Drooglegging	Het hoogteverschil tussen de waterspiegel in de sloten/watergangen en het grondoppervlak.
Frezen	Een grondbewerking waarbij de zode en/of bovengrond wordt stukgemaakt en de grond wordt fijngemaakt.
Geleiders	Hoogspanningsdraden.
Grondoverschot	Grond uit de C-laag die overblijft na zorgvuldige aanvulling en verdichting van wat ontgraven is geweest.
Grondtekort	Grondtekort kan ontstaan door afvoer van ongeschikte grond en/of oxidatie van organische stof/veen, zettingen en klink onder het werkterrein c.q. de bouwweg.
Hoeveelheden	De theoretische hoeveelheden grond worden in vaste kuubs (m ³) aangegeven.

Horizontale bronnering	Bij horizontale bronnering wordt grondwater onttrokken via een of enkele drains. Deze drain ligt horizontaal onder de bouwputbodan en is aangesloten op een vacuünpomp. De maximale aanlegdiepte bedraagt circa 5 meter. Daarnaast zal in een heterogene of slecht doorlatende bodan, een goede omstorting moeten worden toegepast voor een optimale ontwatering van de watervoerende lagen.
Juklocatie (tijdelijk)	Een tijdelijke locatie waar een stelling wordt gebouwd om te voorkomen dat de geleiders bij het aanbrengen de grond kunnen raken.
k-waarde	Aanduiding voor de waterdoorlatendheid in m1 per dag.
kD-waarde	Aanduiding voor het doorlaatvermogen in m ² per dag.
Lier- haspellocatie	De locatie van een mechanisch werktuig of haspel waarmee geleiders uit de haspel langs de mast worden getrokken.
Onderzoeksgebied (arch.)	Plangebied plus 175m voor beter begrip archeologische waarden.
Ongeschikte grond	Grond die door de directie ongeschikt wordt bevonden voor aanvulling/verwerking ter plaatse.
Onrendabele strook	Zie definitie Overhoek.
Ontwateringsdiepte	De hoogste grondwaterstand tussen de ontwateringsmiddelen.
Open bemaling	Bij open bemaling wordt het in de bouwkuip stromende water met een dompelpomp en/of vacuünpomp uit de sleuf gepompt. Deze bemalingsvorm wordt in hoofdzaak toegepast in slecht doorlatende gronden. Daarnaast wordt deze toegepast als aanvulling op vacuümbemaling en/of deepwellbemaling (dien dient als spanningsbemaling).
Overhoek	Gedeelten van percelen die zodanig van vorm zijn of een zodanig geringe oppervlakte hebben dat deze ongeschikt zijn geworden voor een economische en/of praktische bewerking of benutting door de grondgebruiker.
Plangebied (arch.)	Mastlocatie.
Permanent grasland	Grasland dat minimaal 30 jaar aaneengesloten alleen in gebruik is geweest als grasland.
Portaal	Poort van 2 of meer hoge palen met dwarsligger die dient als ondersteuningspunt voor de geleiders.
RD stelsel	Coördinaten in het stelsel van de Rijksdriehoeksmeting.
Stijghoogte	Het potentieel peil van het wateroppervlak van grondwater, gemeten vanaf een bepaald niveau (bijvoorbeeld NAP).
Teelaarde afzetten	Het afgraven van de teelaarde en in depot zetten.
Teelaarde terugzetten	Het verwerken van de in depot gezette teelaarde op het terrein waarvan het afkomstig is.
Verticale bronnering	Bronnering uit verticale filters of bronnen. Bij verticale bronnering kan onderscheid worden gemaakt tussen vacuümbemaling en zwaartekrachtbemaling met haalbuizen. Bij vacuümbemaling wordt een aantal verticale onttrekkingfilters aangesloten op een vacuünpomp. Bij zwaartekrachtbemaling wordt in de filters een haalbuis gehangen die op een vacuünpomp wordt aangesloten. De diameters van de voor deze bemalingswijze toegepaste filters variëren van 0,03 tot 0,15m.
Waterbezwaar	Totaal te onttrekken hoeveelheid grondwater.
Werkstrook	Het afgebakende grondoppervlak waar werkzaamheden worden verricht voor de aanleg van ondergrondse kabelverbindingen.
Werkterrein	Terrein dat gebruikt wordt voor onder andere de opstelplaats voor kranen, de opslag van materieel en materiaal, opslag van grond, kleedruimten etc. Binnen het werkterrein bevindt zich de locatie van de te bouwen masten (bouwput) of portaal. Het werkterrein is vrij van beplanting en bebouwing.
Zaaien	Het met een zaaimachine of met de hand gelijkmatig verspreiden en in de grond brengen van het zaaizaad.

Figuur 1.1: overzicht van een Bi-pole mastlocatie



Figuur 1.2: principe fundering van een steunmast (masthoogte circa 55 meter).



Afmetingen van de bouwput zijn afhankelijk van de lokale situatie

Leeswijzer

Deze rapportage is als volgt opgebouwd:

- Hoofdstuk 2: Cultuurtechnisch onderzoek
- Hoofdstuk 3: Geohydrologisch onderzoek
- Hoofdstuk 4: Grondmechanisch onderzoek
- Hoofdstuk 5: Milieuhygiënisch onderzoek (verkennend bodemonderzoek)
- Hoofdstuk 6: Archeologisch onderzoek
- Hoofdstuk 7: Explosievenonderzoek

Bovenstaande onderzoeken zijn zo veel mogelijk gecombineerd uitgevoerd.

Voor de boorprofielen van de uitgevoerde boringen wordt verwezen naar de bijlage 1-1 en voor de sondeergrafieken van de uitgevoerde sonderingen wordt verwezen naar de bijlage 1-2.

1.4 *Bijlagen H1*

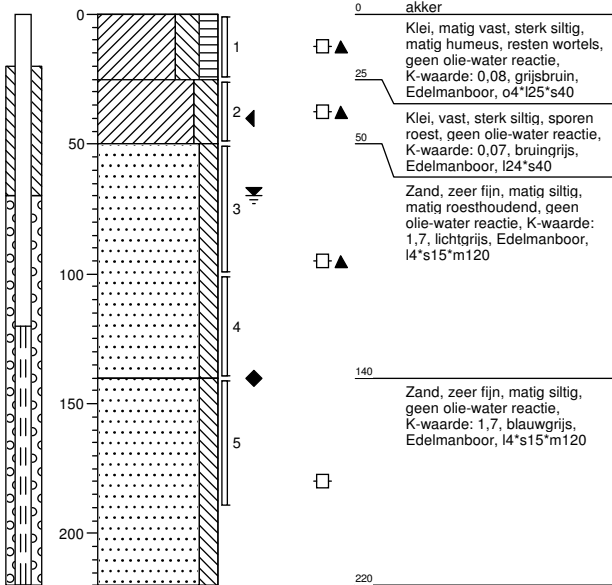
Bijlage 1-1: Boorprofielen

Bijlage 1-2: Situatiekaartje Fugro en bijbehorende sondeergrafieken

Bijlage 1-3: Kaart met ligging boorpunten

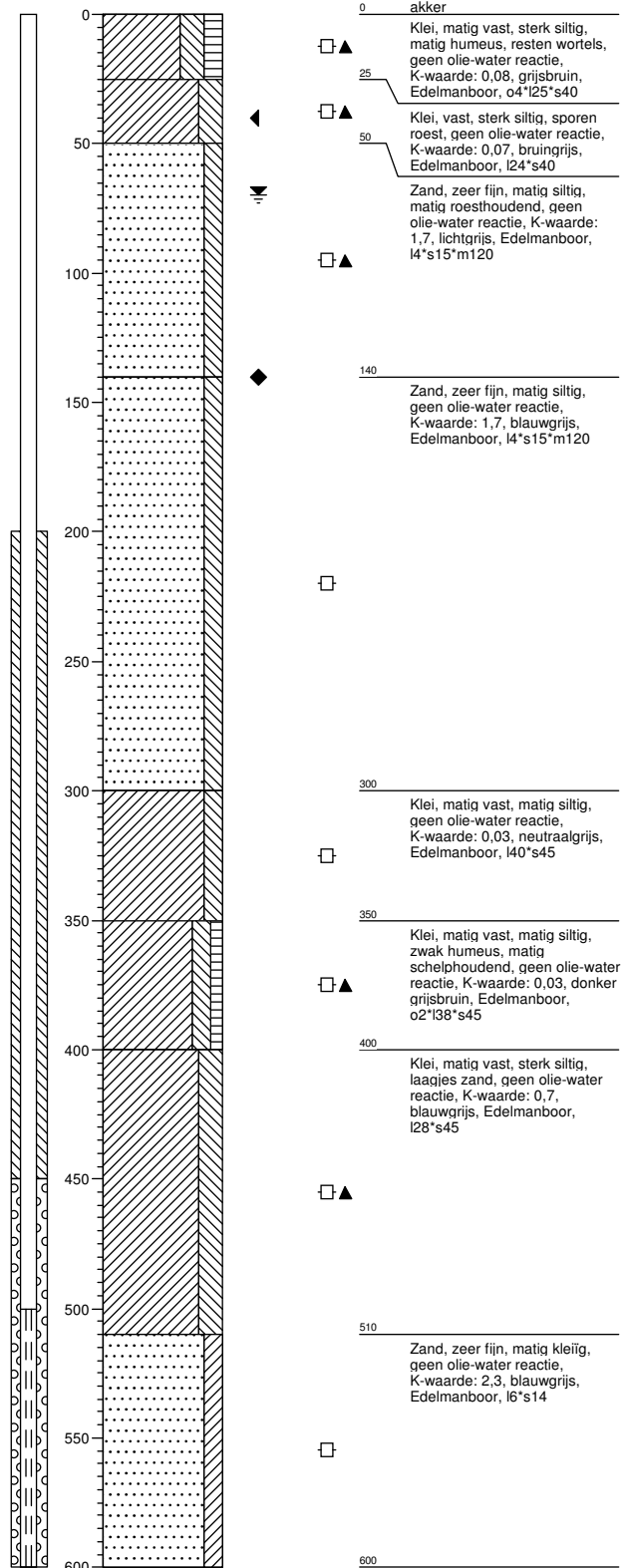
Boring: 75201

Boormeester : Marcel la Crois
 Datum: 20-03-2015
 X: 249050,091
 Y: 602406,254
 GWS: 70
 GHG: 40
 GLG: 140
 Hoogte tov NAP 0,846



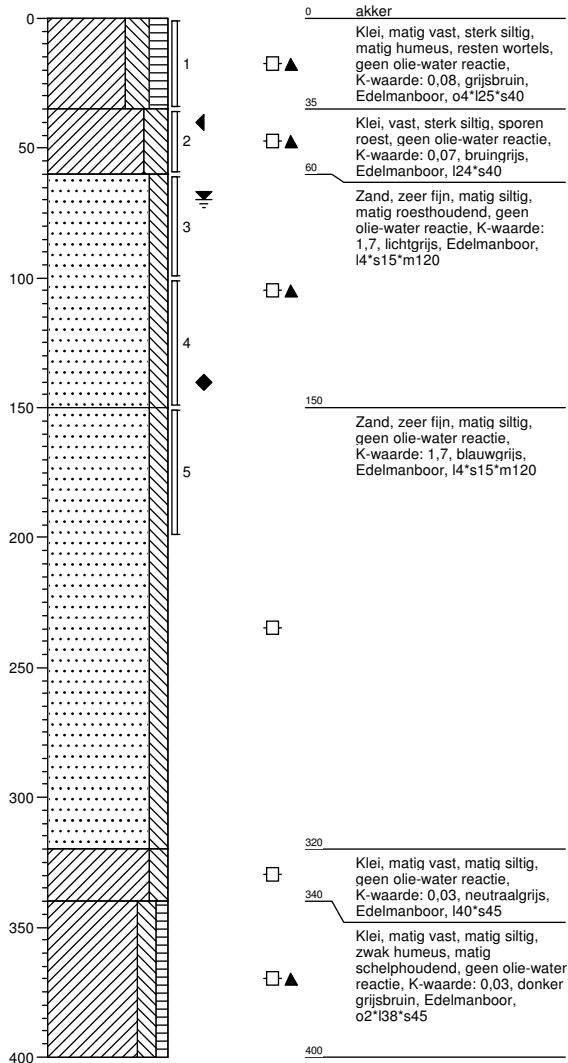
Boring: 75201a

Boormeester : Marcel la Crois
 Datum: 20-03-2015
 X: 249050,091
 Y: 602406,254
 GWS: 70
 GHG: 40
 GLG: 140
 Hoogte tov NAP 0,846



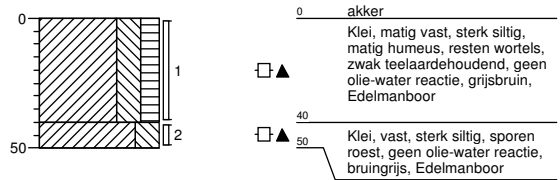
Boring: 75202

Boormeester : Marcel la Crois
 Datum: 20-03-2015
 X: 249033,26
 Y: 602435,263
 GWS: 70
 GHG: 40
 GLG: 140
 Hoogte tov NAP 0,892



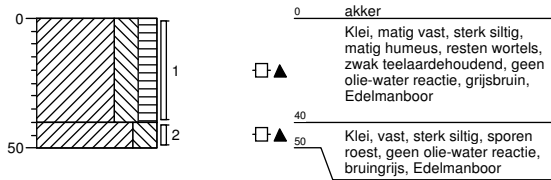
Boring: 75203

Boormeester : Marcel la Crois
 Datum: 20-03-2015
 X: 249023,014
 Y: 602435,42
 GWS:
 GHG:
 GLG:
 Hoogte tov NAP 0,9



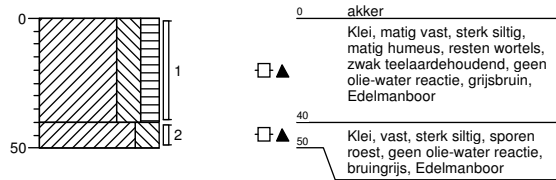
Boring: 75204

Boormeester : Marcel la Crois
 Datum: 20-03-2015
 X: 249038,713
 Y: 602444,901
 GWS:
 GHG:
 GLG:
 Hoogte tov NAP 0,869



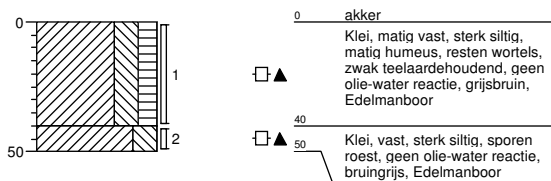
Boring: 75205

Boormeester : Marcel la Crois
 Datum: 20-03-2015
 X: 249062,835
 Y: 602408,666
 GWS:
 GHG:
 GLG:
 Hoogte tov NAP 0,891



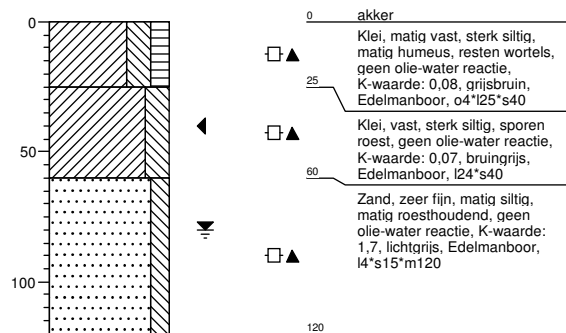
Boring: 75206

Boormeester : Marcel la Crois
 Datum: 20-03-2015
 X: 249047,064
 Y: 602398,602
 GWS:
 GHG:
 GLG:
 Hoogte tov NAP 0,835



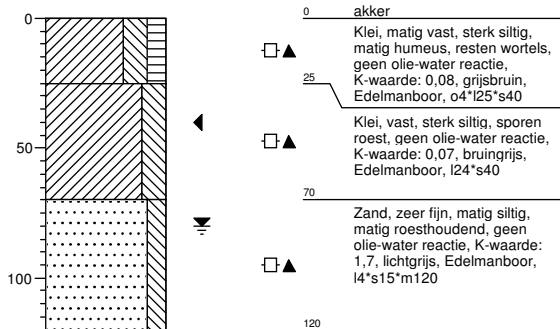
Boring: 75207

Boormeester : Marcel la Crois
 Datum: 20-03-2015
 X: 249082,6
 Y: 602433,68
 GWS: 80
 GHG: 40
 GLG:
 Hoogte tov NAP 0,877



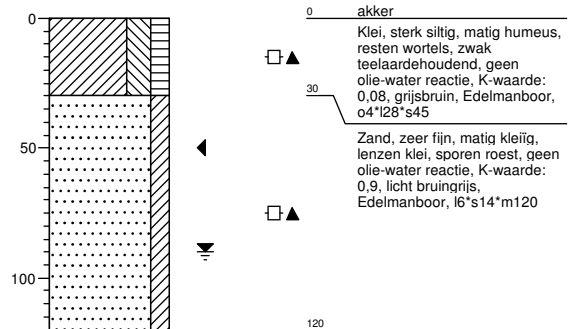
Boring: 75208

Boormeester : Marcel la Crois
 Datum: 20-03-2015
 X: 249059,232
 Y: 602475,318
 GWS: 80
 GHG: 40
 GLG:
 Hoogte tov NAP 0,965



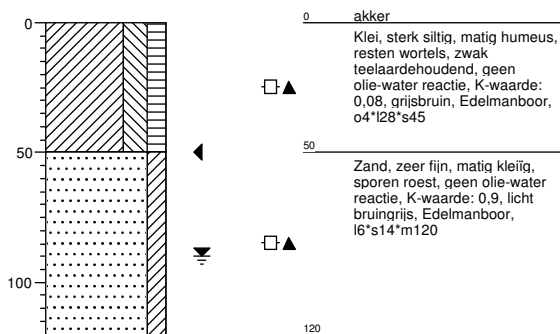
Boring: 752001B

Boormeester : Marcel la Crois
 Datum: 26-03-2015
 X: 249290,94
 Y: 602655,774
 GWS: 90
 GHG: 50
 GLG:
 Hoogte tov NAP 0,867



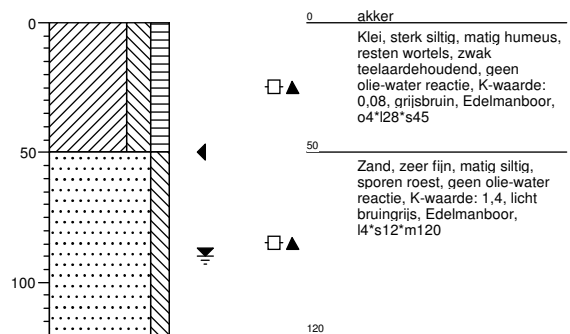
Boring: 752002B

Boormeester : Marcel la Crois
 Datum: 26-03-2015
 X: 249248,715
 Y: 602626,043
 GWS: 90
 GHG: 50
 GLG:
 Hoogte tov NAP 0,836



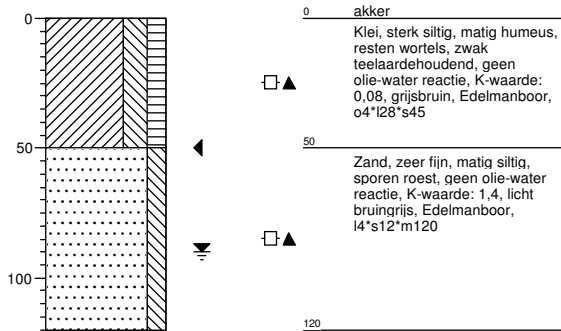
Boring: 752003B

Boormeester : Marcel la Crois
 Datum: 26-03-2015
 X: 249206,297
 Y: 602599,891
 GWS: 90
 GHG: 50
 GLG:
 Hoogte tov NAP 0,821



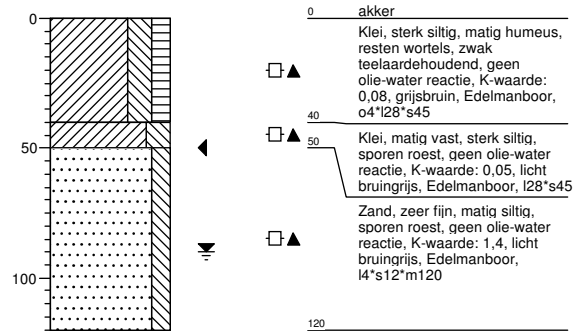
Boring: 752004B

Boormeester : Marcel la Crois
 Datum: 26-03-2015
 X: 249164,371
 Y: 602571,737
 GWS: 90
 GHG: 50
 GLG:
 Hoogte tov NAP 0,906



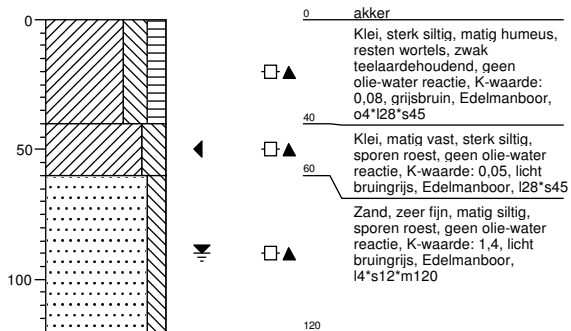
Boring: 752005B

Boormeester : Marcel la Crois
 Datum: 26-03-2015
 X: 249123,408
 Y: 602544,555
 GWS: 90
 GHG: 50
 GLG:
 Hoogte tov NAP 0,959



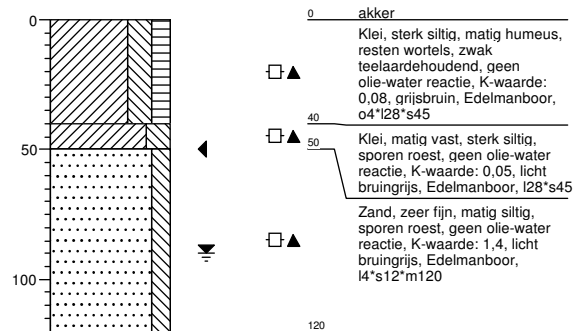
Boring: 752006B

Boormeester : Marcel la Crois
 Datum: 26-03-2015
 X: 249081,581
 Y: 602516,414
 GWS: 90
 GHG: 50
 GLG:
 Hoogte tov NAP 0,927



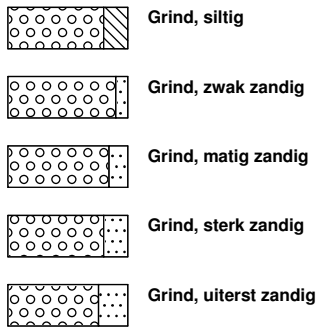
Boring: 752007B

Boormeester : Marcel la Crois
 Datum: 26-03-2015
 X: 249039,537
 Y: 602489,74
 GWS: 90
 GHG: 50
 GLG:
 Hoogte tov NAP 0,944

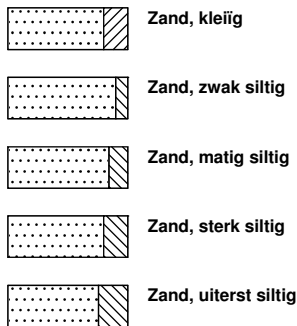


Legenda (conform NEN 5104)

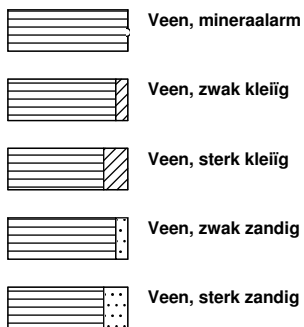
grind



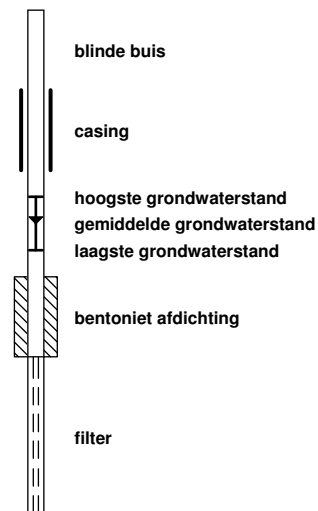
zand



veen



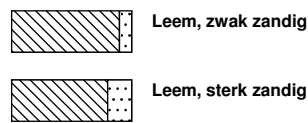
peilbuis



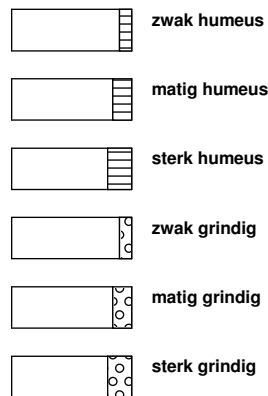
klei



leem



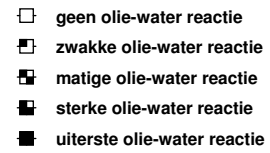
overige toevoegingen



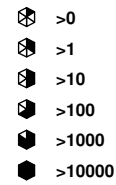
geur



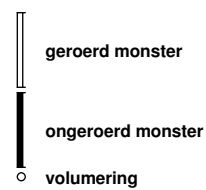
olie



p.i.d.-waarde

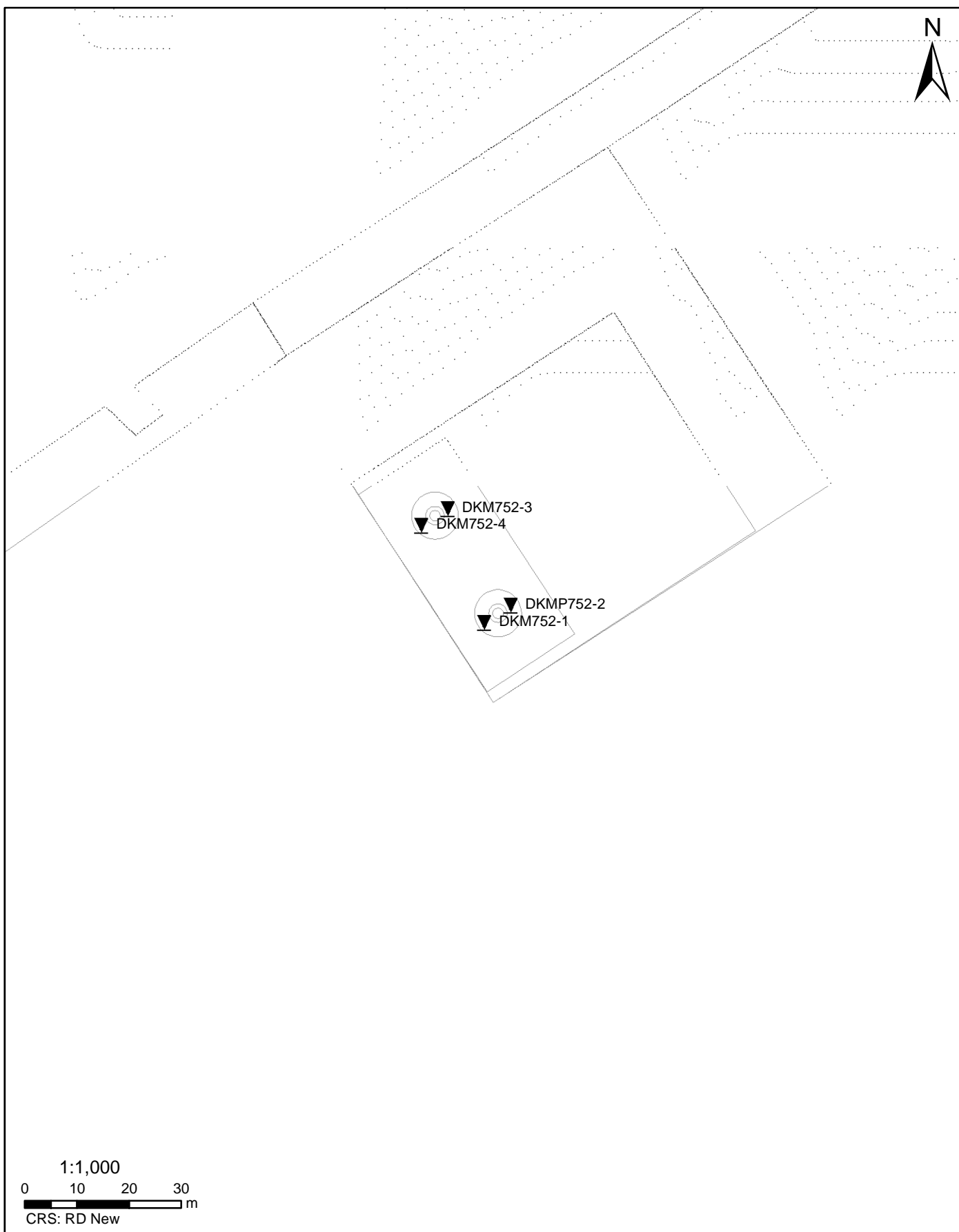


monsters



overig





SITUATIE

NOORD - WEST 380

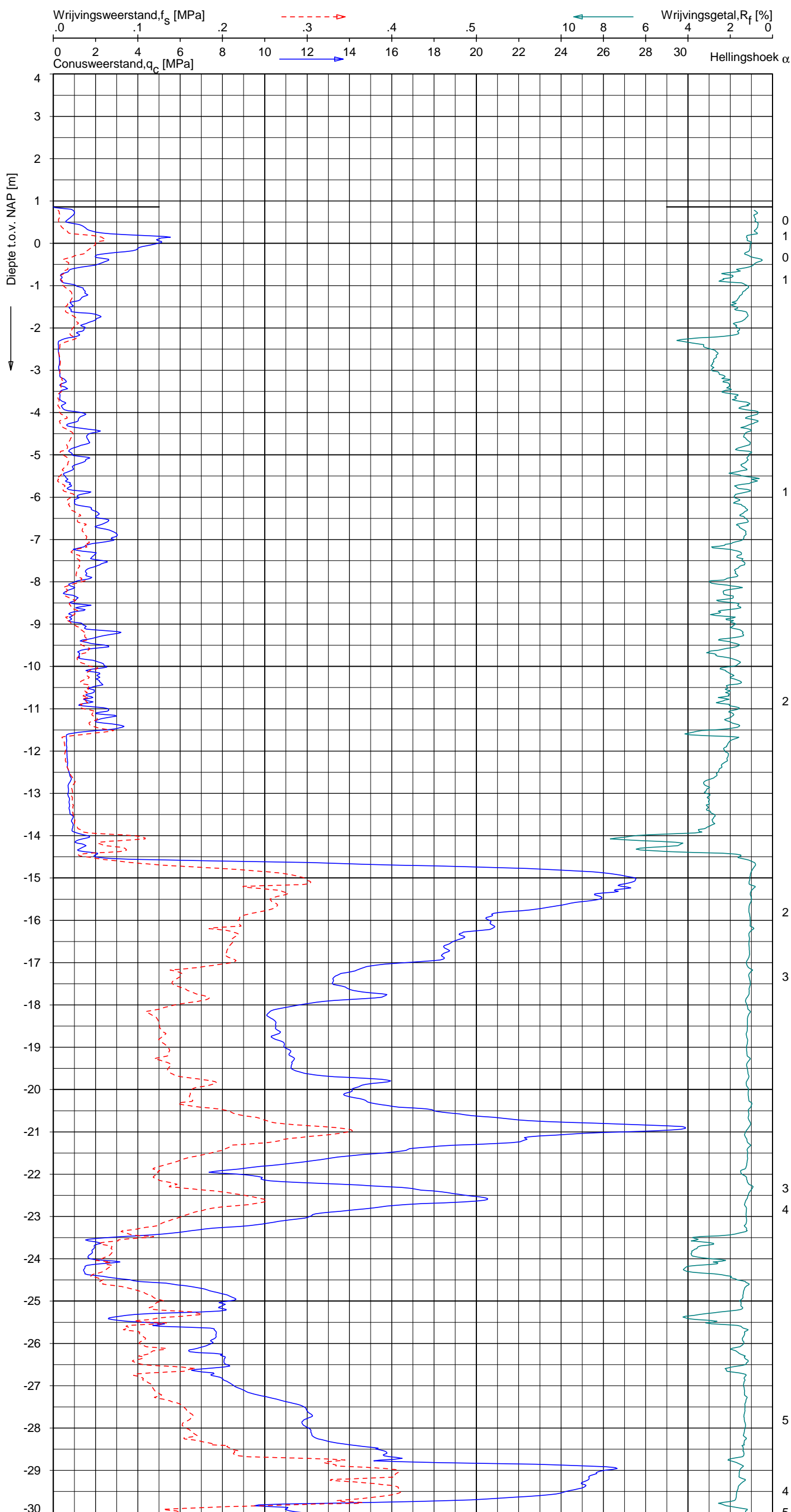
Opdr.nr.: 6012-0102-000

Bijlage : 752

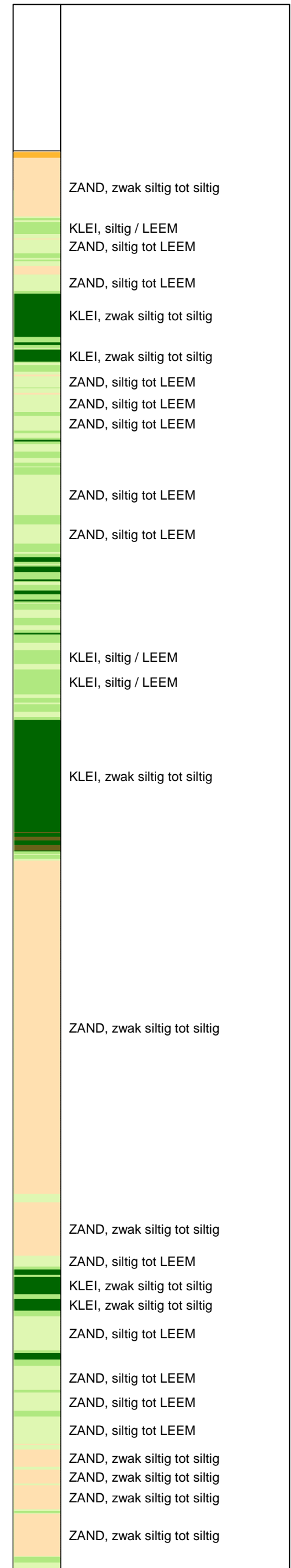
UNIPLOT 05.27.nl / QcfClass-R3.cmd / 2015-03-30 16:12:00

6012-0102-000

DKM752-1 - 1



Indicatieve bodembeschrijving
 Automatisch gegenereerd uit data van de sondering, geldig onder grondwaterpeil (Robertson 1990, NL corr.)



Opg. : AS/RSL d.d. 20-mrt-2015 Coord.: X=249046.3m Y=602410.9m Systeem: RD Sondering volgens norm NEN-EN-ISO 22476-1
 Get. : HOFSTEDÉ d.d. 30-mrt-2015 MV = NAP +0.86m Conus: CP15-CF75SN2 1701-2533 Toepassingsklasse 2. Test type TE1
 Conustype: A_c = 1510 mm²; A_s = 19895mm²



SONDERING MET PLAATSELIJKE KLEEFMETING

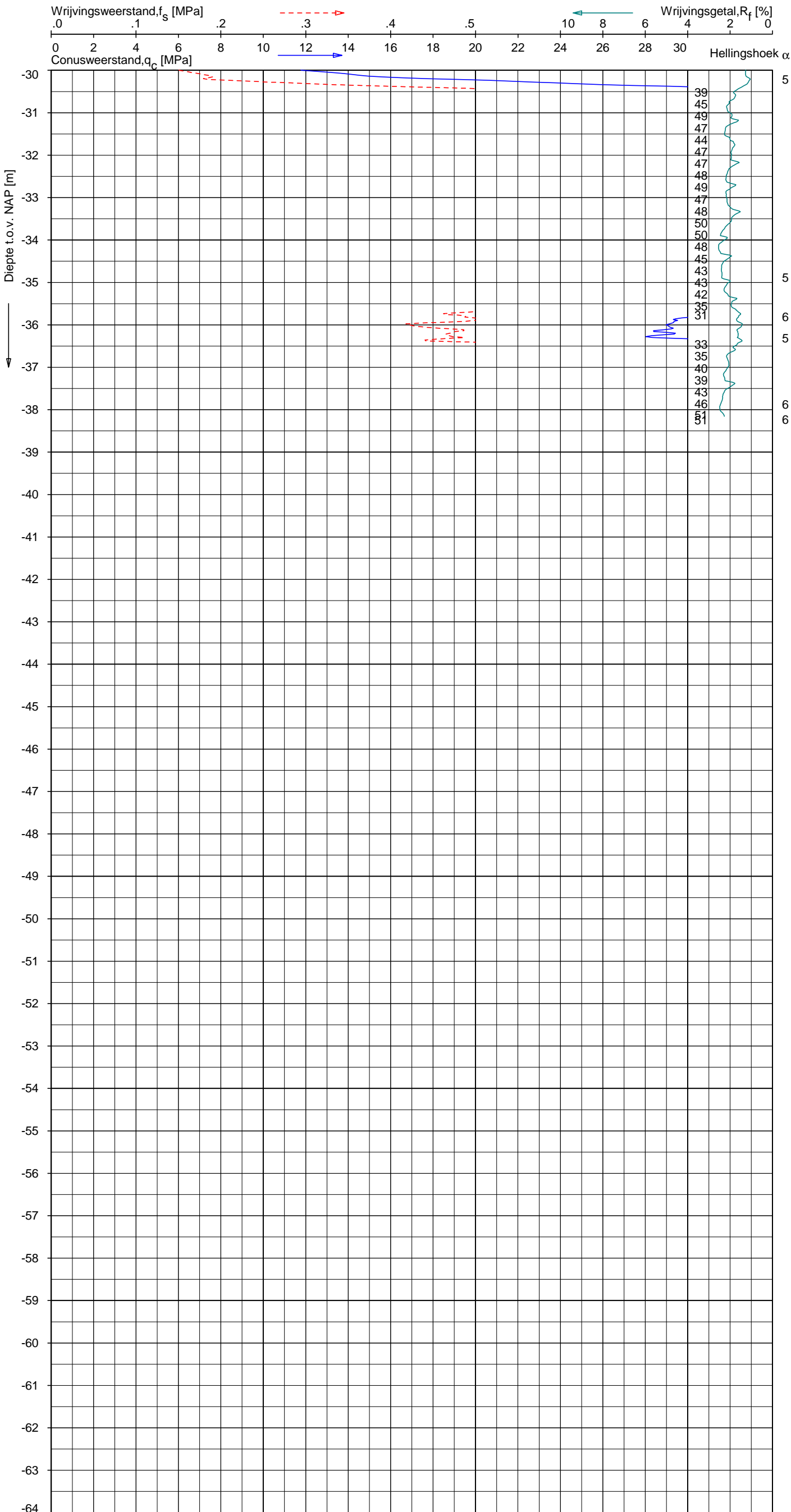
NOORD-WEST 380

Opdr. 6012-0102-000
 Sond. DKM752-1


UNIPLOT 05.27.nl / QcfClass-R3.cmd / 2015-03-30 16:12:01

6012-0102-000

DKM752-1 - 2



Indicatieve bodembeschrijving
 Automatisch gegenereerd uit data van de sondering, geldig onder grondwaterpeil (Robertson 1990, NL corr.)



Opg. : AS/RSL d.d. 20-mrt-2015 Coord.: X=249046.3 m Y= 602410.9 m Systeem: RD Sondering volgens norm NEN-EN-ISO 22476-1
 Get. : HOFSTEDE d.d. 30-mrt-2015 MV = NAP +0.86 m Conus: CP15-CF75SN2 1701-2533 Toepassingsklasse 2. Test type TE1
 Conustype: A_c = 1510 mm²; A_s = 19895mm²



SONDERING MET PLAATSELIJKE KLEEFMETING

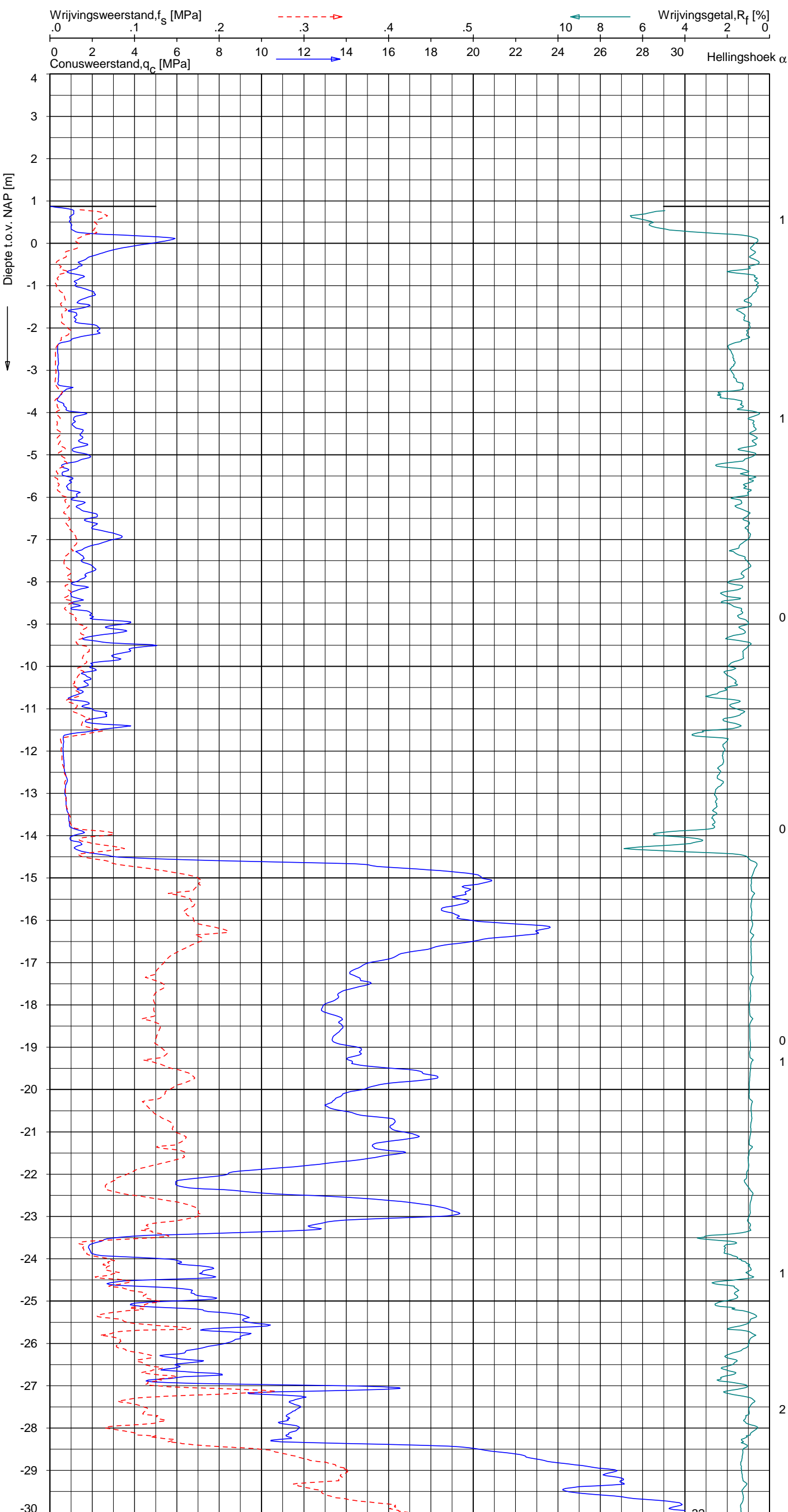
NOORD-WEST 380

Opdr. 6012-0102-000
 Sond. DKM752-1

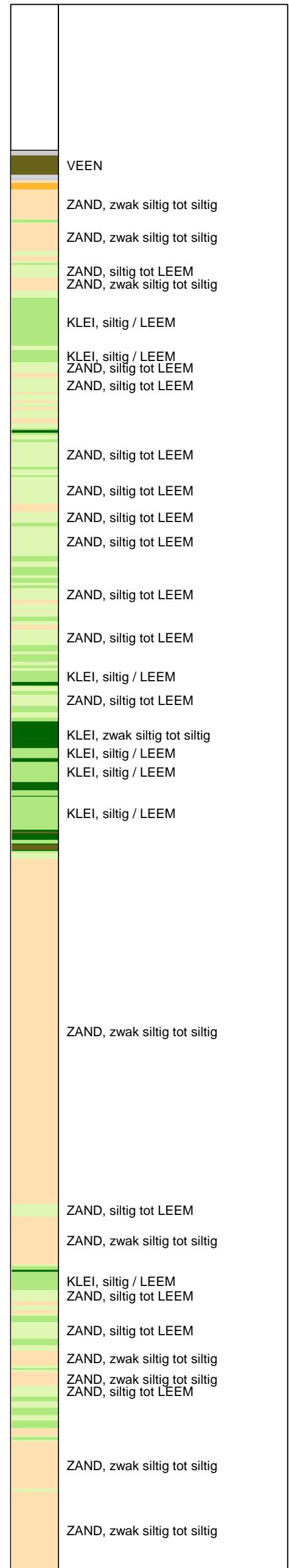
UNIPLOT 05.27.nl / QcfClass-R3.cmd / 2015-03-30 16:16:09

6012-0102-000

DKMP752-2 - 1



Indicatieve bodembeschrijving
 Automatisch gegenereerd uit data van de sondering, geldig onder grondwaterpeil (Robertson 1990, NL corr.)



Opg. : AS/RSL d.d. 20-mrt-2015 Coord.: X=249051.3m Y=602414.2m Systeem: RD Sondering volgens norm NEN-EN-ISO 22476-1
 Get. : HOFSTEDÉ d.d. 30-mrt-2015 MV = NAP +0.87m Conus: CP15-CF75PA1SN2 1701-2651 Toepassingsklasse 2. Test type TE2
 Conustype: A_c = 1510 mm²; A_s = 19895 mm²

SONDERING MET PLAATSELIJKE KLEEFMETING

NOORD-WEST 380

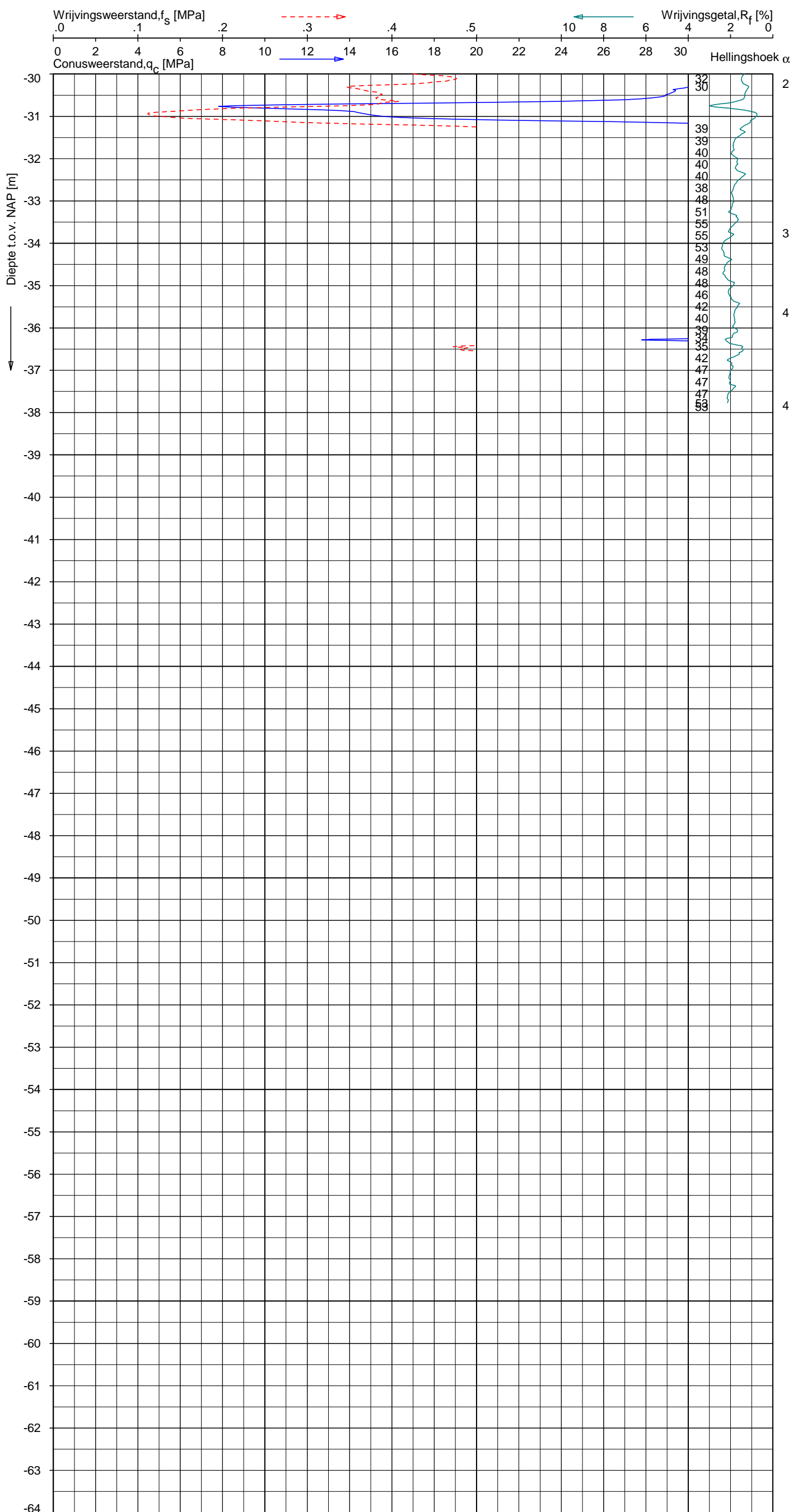
Opdr. 6012-0102-000
 Sond. DKMP752-2




UNIPLOT 05.27.nl / QcfClass-R3.cmd / 2015-03-30 16:16:10

6012-0102-000

DKMP752-2 - 2



Indicatieve bodembeschrijving
 Automatisch gegenereerd uit data van de sondering, geldig onder grondwaterpeil (Robertson 1990, NL corr.)



Opg. : AS/RSL d.d. 20-mrt-2015 Coord.: X=249051.3m Y=602414.2m Systeem: RD Sondering volgens norm NEN-EN-ISO 22476-1
 Get. : HOFSTEDE d.d. 30-mrt-2015 MV = NAP +0.87m Conus: CP15-CF75PA1SN2 1701-2651 Toepassingsklasse 2. Test type TE2
 Conustype: $A_c = 1510 \text{ mm}^2$; $A_s = 19895 \text{ mm}^2$



SONDERING MET PLAATSELIJKE KLEEFMETING

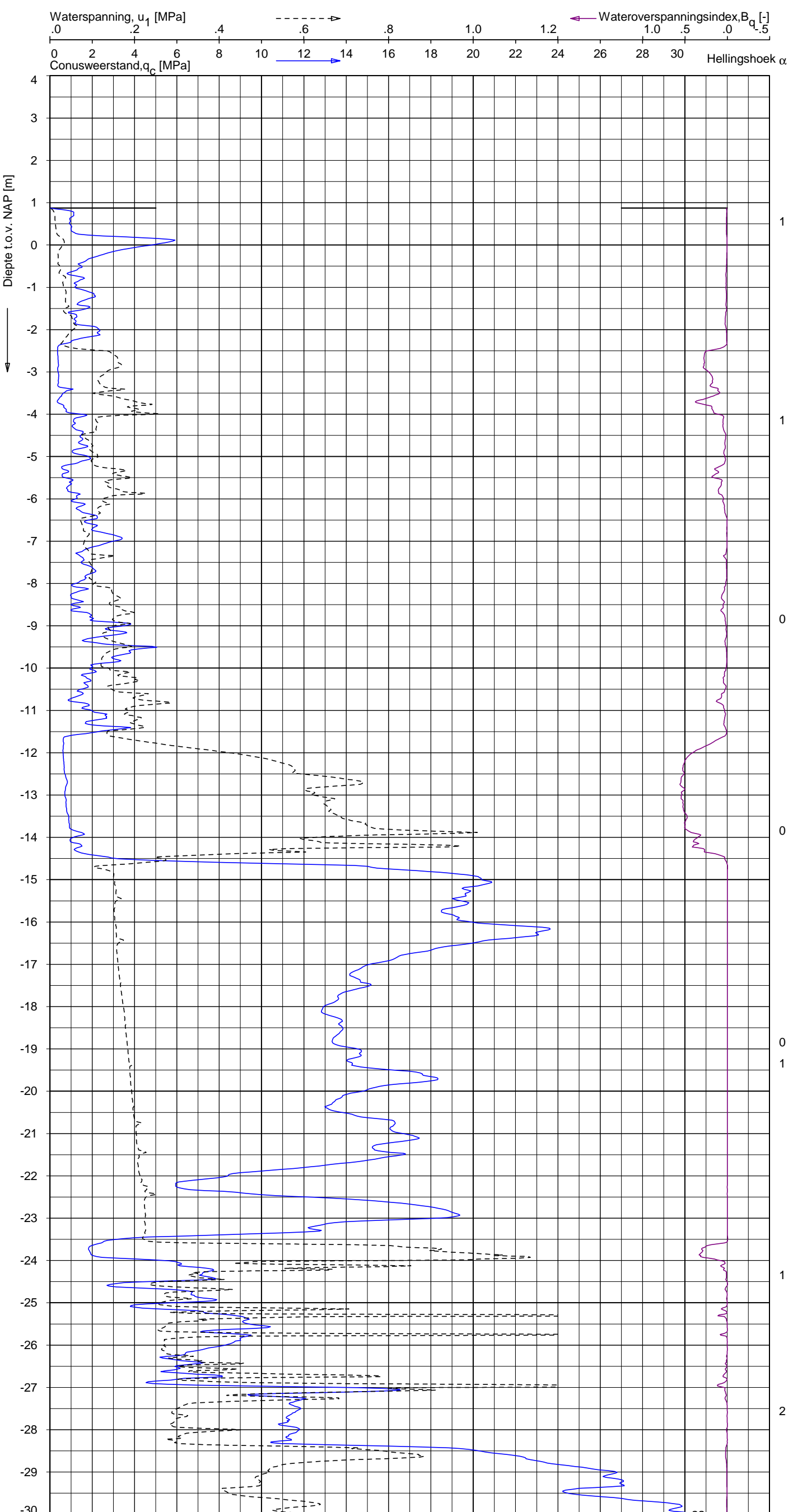
NOORD-WEST 380

Opdr. 6012-0102-000
 Sond. DKMP752-2

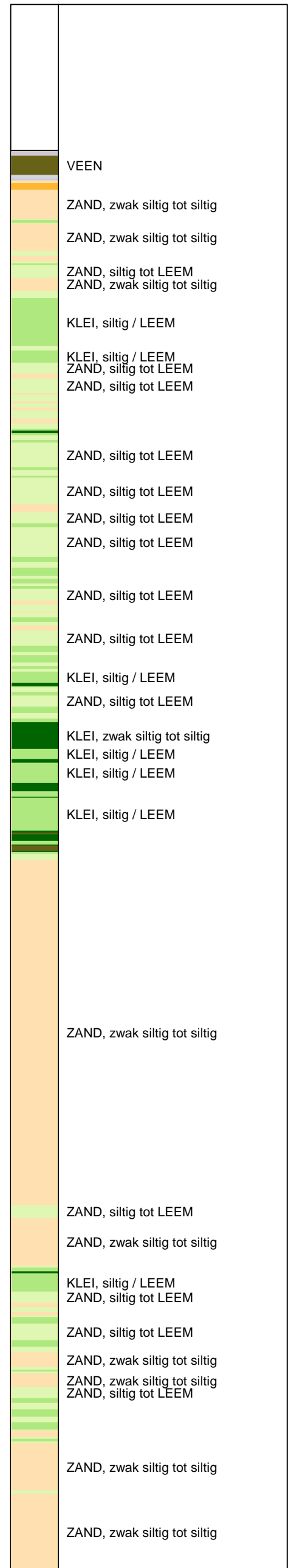
UNIPLOT 05.27.nl / QcU1Class-R3.cmd / 2015-03-30 16:16:53

6012-0102-000

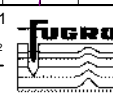
DKMP752-2 - 1



Indicatieve bodembeschrijving
 Automatisch gegenereerd uit data van de sondering, geldig onder grondwaterpeil (Robertson 1990, NL corr.)



Opg.: AS/RSL d.d. 20-mrt-2015 Coord.: X=249051.3m Y=602414.2m Systeem: RD Sondering volgens norm NEN-EN-ISO 22476-1
 Get.: HOFSTEDE d.d. 30-mrt-2015 MV = NAP +0.87m Conus: CP15-CF75PA1SN2 1701-2651 Toepassingsklasse 2. Test type TE2
 Conustype: $A_c = 1510 \text{ mm}^2$; $A_s = 19895 \text{ mm}^2$



SONDERING MET WATERSPANNINGSMETING

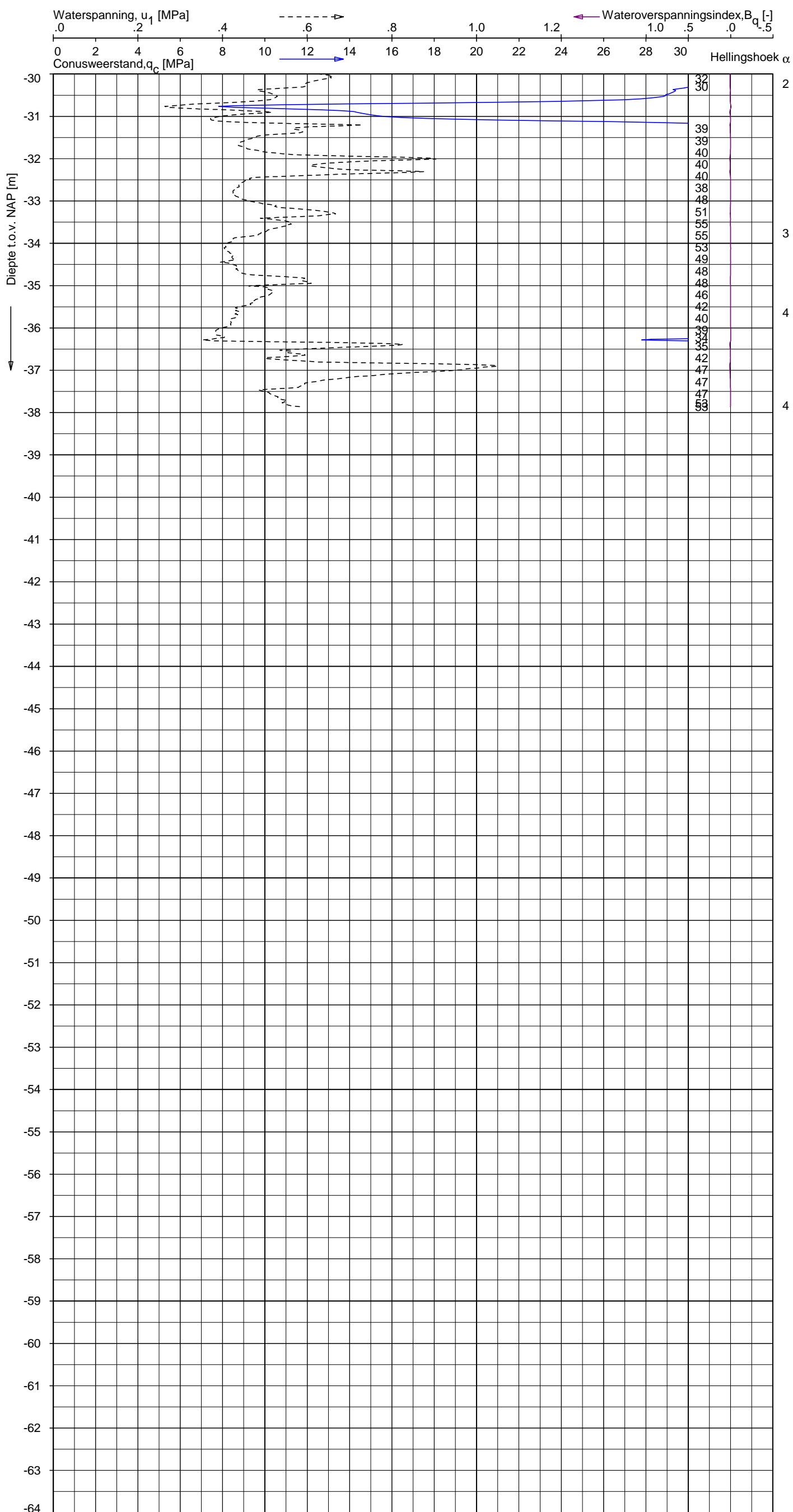
NOORD-WEST 380

Opdr. 6012-0102-000
 Sond. DKMP752-2


UNIPLOT 05.27.nl / QcU1Class-R3.cmd / 2015-03-30 16:16:53

6012-0102-000

DKMP752-2 - 2



Indicatieve bodembeschrijving
 Automatisch gegenereerd uit data van de sondering, geldig onder grondwaterpeil (Robertson 1990, NL corr.)



Opg. : AS/RSL d.d. 20-mrt-2015 Coord.: X=249051.3m Y=602414.2m Systeem: RD Sondering volgens norm NEN-EN-ISO 22476-1
 Get. : HOFSTEDE d.d. 30-mrt-2015 MV = NAP +0.87m Conus: CP15-CF75PA1SN2 1701-2651 Toepassingsklasse 2. Test type TE2
 Conustype: $A_c = 1510 \text{ mm}^2$; $A_s = 19895 \text{ mm}^2$



SONDERING MET WATERSPANNINGSMETING

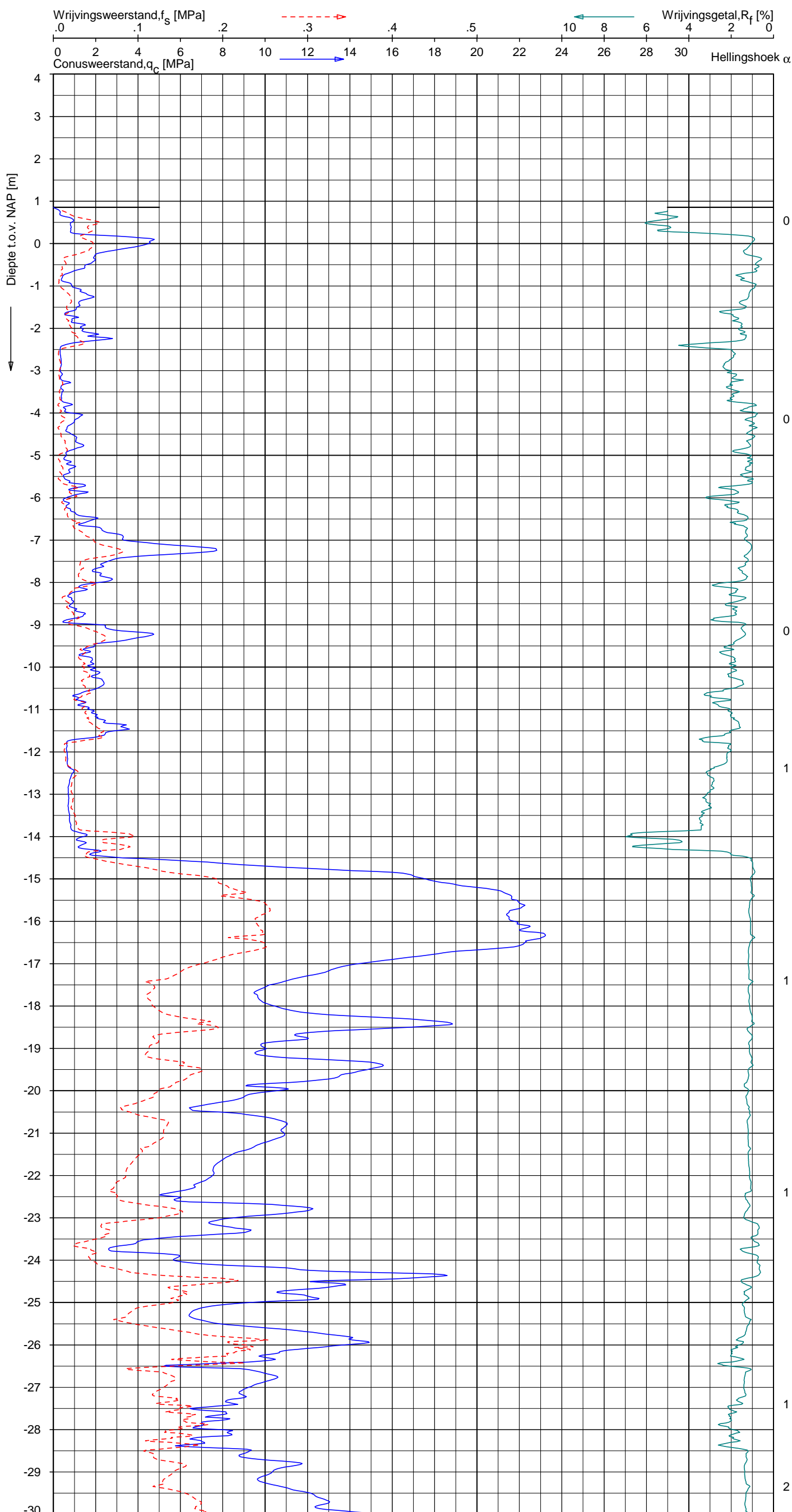
NOORD-WEST 380

Opdr. 6012-0102-000
 Sond. DKMP752-2

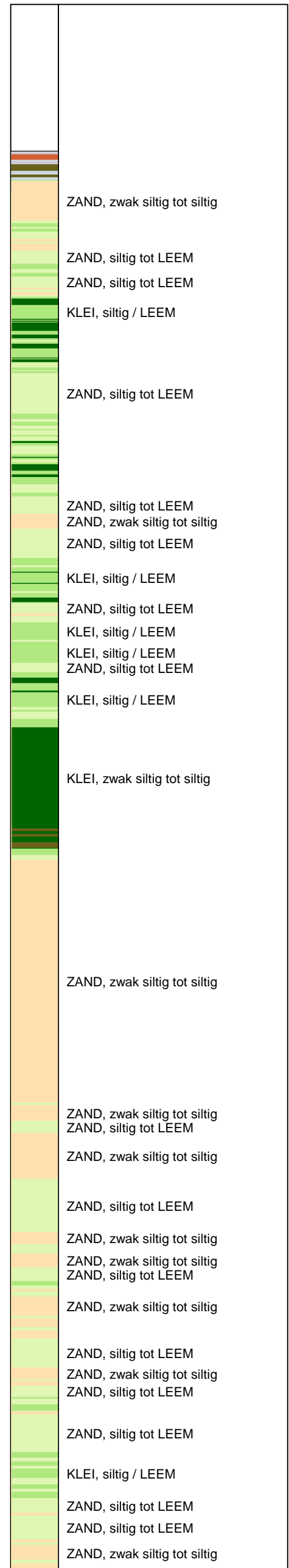
UNIPLOT 05.27.nl / QcfClass-R3.cmd / 2015-03-30 16:12:08

6012-0102-000

DKM752-3 - 1



Indicatieve bodembeschrijving
 Automatisch gegenereerd uit data van de sondering, geldig onder grondwaterpeil (Robertson 1990, NL corr.)



Opg.: AS/RSL d.d. 20-mrt-2015 Coord.: X=249039.2m Y=602432.6m Systeem: RD Sondering volgens norm NEN-EN-ISO 22476-1
 Get.: HOFSTEDE d.d. 30-mrt-2015 MV = NAP +0.86m Conus: CP15-CF75SN2 1701-2533 Toepassingsklasse 2. Test type TE1
 Conustype: $A_c = 1510 \text{ mm}^2$; $A_s = 19895 \text{ mm}^2$



SONDERING MET PLAATSELIJKE KLEEFMETING

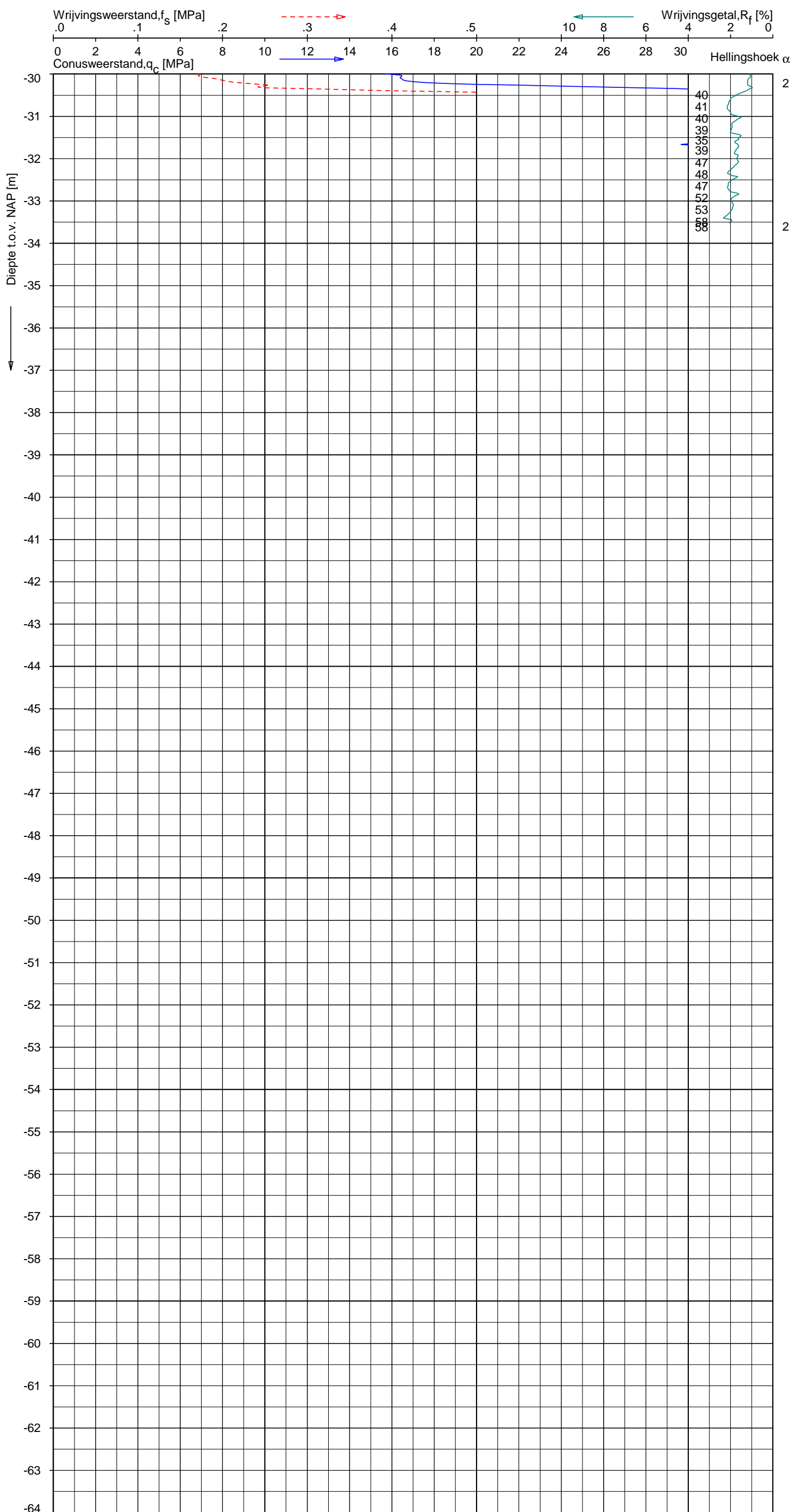
NOORD-WEST 380

Opdr. 6012-0102-000
 Sond. DKM752-3


UNIPLOT 05.27.nl / QcfClass-R3.cmd / 2015-03-30 16:12:07

6012-0102-000

DKM752-3 - 2



Indicatieve bodembeschrijving
 Automatisch gegenereerd uit data van de sondering, geldig onder grondwaterpeil (Robertson 1990, NL corr.)



Opg. : AS/RSL d.d. 20-mrt-2015 Coord.: X=249039.2 m Y= 602432.6 m Systeem: RD Sondering volgens norm NEN-EN-ISO 22476-1
 Get. : HOFSTEDE d.d. 30-mrt-2015 MV = NAP +0.86 m Conus: CP15-CF75SN2 1701-2533 Toepassingsklasse 2. Test type TE1
 Conustype: $A_c = 1510 \text{ mm}^2$; $A_s = 19895 \text{ mm}^2$



SONDERING MET PLAATSELIJKE KLEEFMETING

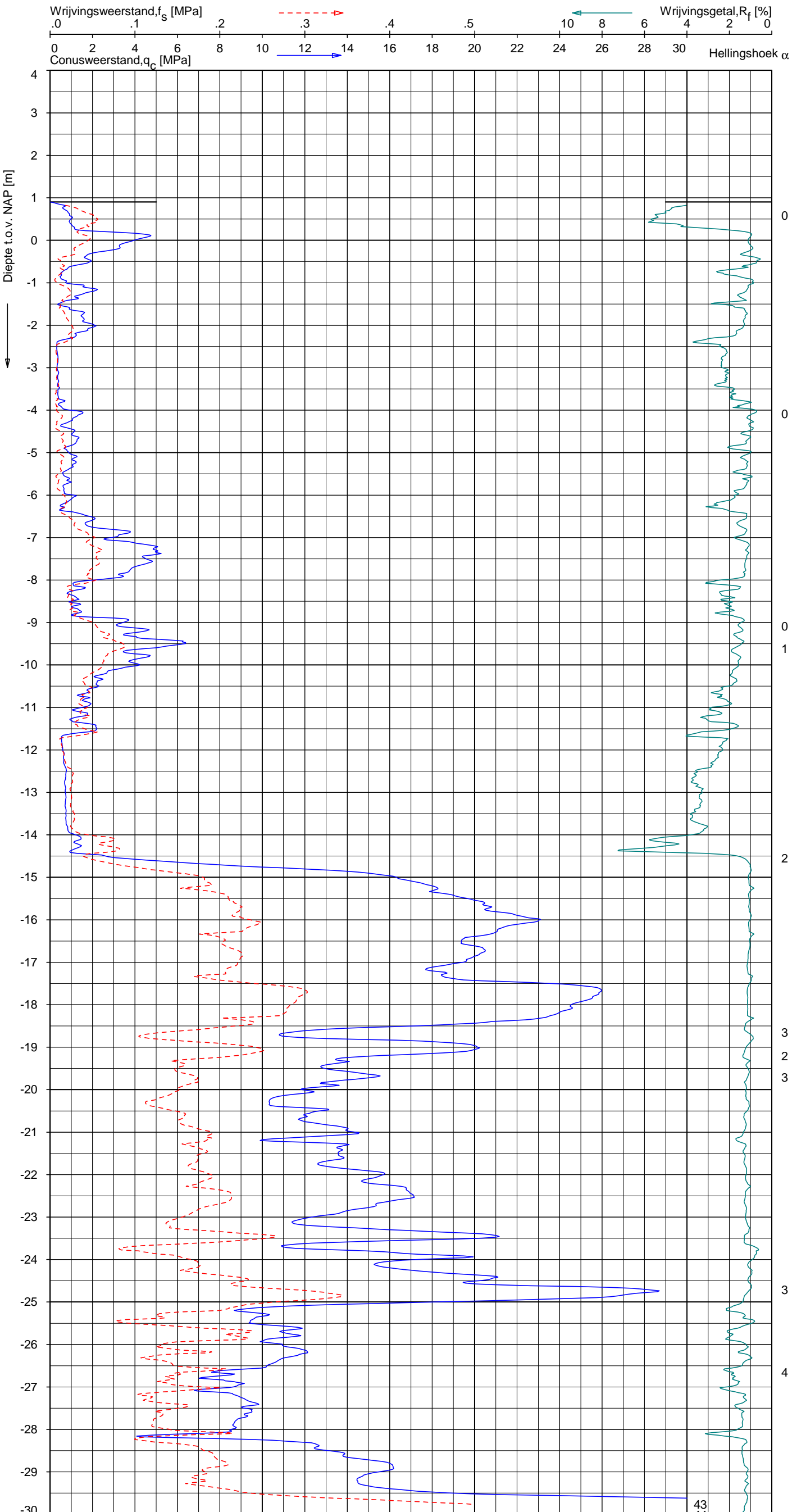
NOORD-WEST 380

Opdr. 6012-0102-000
 Sond. DKM752-3

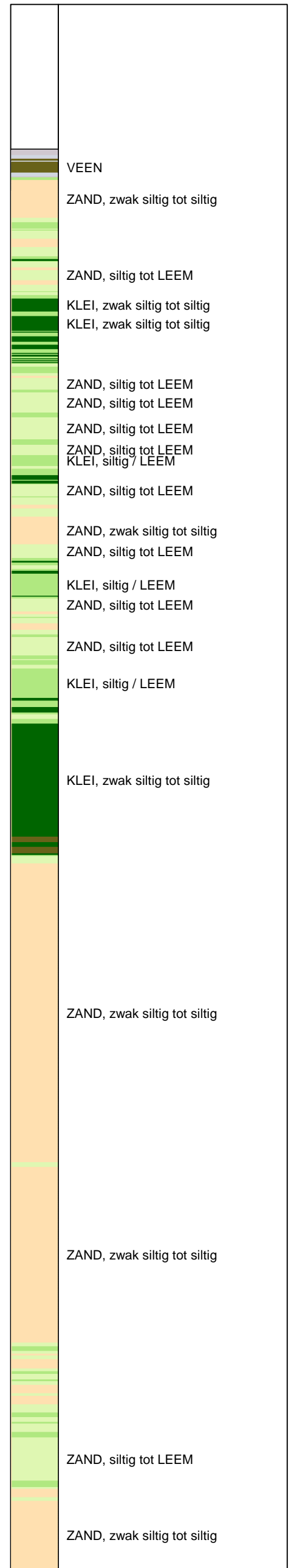
UNIPLOT 05.27.nl / QcfClass-R3.cmd / 2015-03-30 16:12:09

6012-0102-000

DKM752-4 - 1



Indicatieve bodembeschrijving
 Automatisch gegenereerd uit data van de sondering, geldig onder grondwaterpeil (Robertson 1990, NL corr.)



Opdr.: AS/RSL d.d. 20-mrt-2015 Coord.: X=249034.2m Y=602429.5m Systeem: RD Sondering volgens norm NEN-EN-ISO 22476-1
 Get.: HOFSTEDE d.d. 30-mrt-2015 MV = NAP +0.90m Conus: CP15-CF75SN2 1701-2533 Toepassingsklasse 2. Test type TE1
 Conustype: A_c = 1510 mm²; A_s = 19895 mm²



SONDERING MET PLAATSELIJKE KLEEFMETING

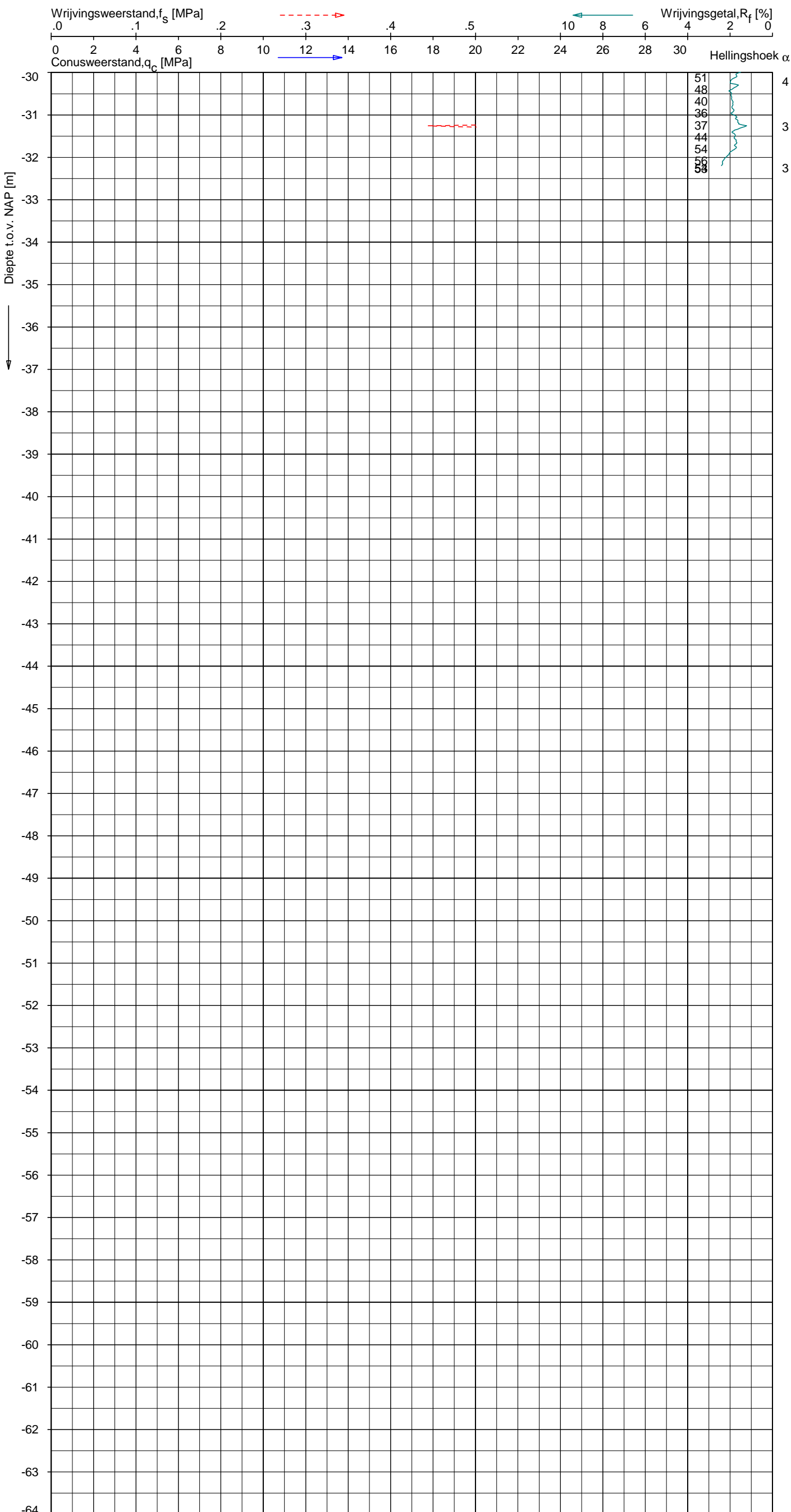
NOORD-WEST 380

Opdr. 6012-0102-000
 Sond. DKM752-4

UNIPLOT 05.27.nl / QcfClass-R3.cmd / 2015-03-30 16:12:10

6012-0102-000

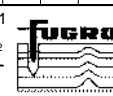
DKM752-4 - 2



Indicatieve bodembeschrijving
 Automatisch gegenereerd uit data van de sondering, geldig onder grondwaterpeil (Robertson 1990, NL corr.)

	ZAND, zwak siltig tot siltig
	ZAND, vast / ZAND, kleilig

Opg. : AS/RSL d.d. 20-mrt-2015 Coord.: X=249034.2 m Y= 602429.5 m Systeem: RD Sondering volgens norm NEN-EN-ISO 22476-1
 Get. : HOFSTEDE d.d. 30-mrt-2015 MV = NAP +0.90 m Conus: CP15-CF75SN2 1701-2533 Toepassingsklasse 2. Test type TE1
 Conustype: A_c = 1510 mm²; A_s = 19895mm²



SONDERING MET PLAATSELIJKE KLEEFMETING

NOORD-WEST 380

Opdr. 6012-0102-000
 Sond. DKM752-4

LEGENDA TERREINPROEVEN EN GRONDSOORTEN

BORINGEN / PEILBUIZEN

	mechanische boring (B)
	handboring (HB)
	niet uitgevoerde boring
	niet uitgevoerde handboring
	boring met peilbuis
	boring met peilbuis, ondiep en diep filter
	boring met peilbuis, ondiep, middeldiep en diep filter
	handboring met peilbuis
	hellingmeterbuis (HMB)
	gedrukte peilbuis (PB) / minifilter (MF)
	boring derden
	boring derden met peilbuis

SONDERINGEN

	diep-/diepzware sondering
	middelzware sondering
	diep-/diepzware sondering met plaatselijke kleefmeting
	middelzware sondering met plaatselijke kleefmeting
	slagsondering
	niet uitgevoerde sondering
	waterspanningsmeter (WSM)
	sondering derden
	sondering derden met plaatselijke kleefmeting

Type sonderingen

M	middelzware sondering
D	diepsondering
DZ	diepzware sondering
S	slagsondering

Toegevoegde metingen

KM	meting van de plaatselijke kleef
P	meting van waterspanning
M	meting van de magnetische veldsterkte
G	meting van de geleidbaarheid
S	meting van de schuifgolfsnelheid (seismische meting)
T	meting van de temperatuur

LEGENDA / TERMINOLOGIE

grind

	Grind, siltig
	Grind, zwak zandig
	Grind, matig zandig
	Grind, sterk zandig
	Grind, uiterst zandig

zand

	Zand, kleilig
	Zand, zwak siltig
	Zand, matig siltig
	Zand, sterk siltig
	Zand, uiterst siltig

veen

	Veen, mineraalarm
	Veen, zwak kleilig
	Veen, sterk kleilig
	Veen, zwak zandig
	Veen, sterk zandig

klei

	Klei, zwak siltig
	Klei, matig siltig
	Klei, sterk siltig
	Klei, uiterst siltig
	Klei, zwak zandig
	Klei, matig zandig
	Klei, sterk zandig

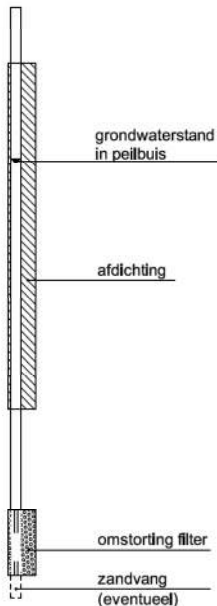
leem

	Leem, zwak zandig
	Leem, sterk zandig

Overige toevoegingen

	zwak humeus
	matig humeus
	sterk humeus
	zwak grindig
	matig grindig
	sterk grindig

Peilbuis



Monsters

	geroerd monster
	ongeroid monster

Overig

	gemiddeld hoogste grondwaterstand
	grondwaterstand
	gemiddeld laagste grondwaterstand
	slib
	verharding / kern / asfalt
	puin

CONTINU ELEKTRISCH SONDEREN

Meettechniek

De standaard bij Fugro toegepaste conus is de “elektrische kleefmantelconus”, waarmee de conusweerstand, de plaatselijke wrijvingsweerstand en de helling gelijktijdig worden gemeten. Sinds februari 2013 is de nieuwe norm *NEN-EN-ISO 22476-1:2012/C1:2013 Geotechnisch onderzoek en beproeving - Veldproeven - Deel 1: Elektrische sondering met en zonder waterspanningsmeting* van toepassing als vervanging van NEN 5140, die is terug getrokken. In NEN 9997-1 wordt echter nog wel verwezen naar NEN 5140.

Bij het uitvoeren van een sondering conform *NEN-EN-ISO 22476-1:2012/C1:2013* wordt de puntweerstand gemeten, die moet worden overwonnen om een conus met een tophoek van 60° en een basisoppervlak van 1000 mm^2 met een constante snelheid van ca 20 mm/s in de bodem te drukken. Voor de meting van de wrijvingsweerstand is een mantel met een oppervlak van 15000 mm^2 boven de punt aangebracht. De druk op de conuspunt (conusweerstand in MPa) en de wrijving langs de kleefmantel (plaatselijke wrijvingsweerstand in MPa) worden door rekstroken in de conus continu digitaal gemeten. Volgens *NEN-EN-ISO 22476-1* mag het basisoppervlak van de conus tussen 500 en 2000 mm^2 variëren zonder dat correctiefactoren op de meetresultaten moeten worden toegepast. Fugro sonderingen worden standaard uitgevoerd met een sondeerconus met een basisoppervlak van 1500 mm^2 en een manteloppervlak van 20000 mm^2 .

Veelal wordt gebruik gemaakt van een conus met een korter cilindrisch deel boven de conuspunt dan in *NEN-EN-ISO 22476-1* vermelde 400 mm voor een standaard conus. Het cilindrische deel vanaf de conuspunt van de standaard door Fugro gebruikte conussen een lengte heeft van 230 mm in plaats van de genormeerde lengte. Onderzoek¹⁾ heeft aangetoond, dat de invloed van de lengte van deze conus op het sondeerresultaat verwaarloosbaar is, terwijl met een kortere conus met minder risico een grotere sondeerdiepte kan worden bereikt.

De meetsignalen worden digitaal naar een elektrische meeteenheid gestuurd en samen met de diepte en de tijd opgeslagen. Definitieve verwerking vindt daarna op kantoor plaats, waarbij de gemeten parameters tegen de diepte in grafiekvorm worden uitgewerkt. Door continue registratie van de gemeten conus- en wrijvingsweerstand wordt een nauwkeurig beeld van de gelaagdheid en de vastheid van de bodem verkregen.

Afwijking van de conus met de verticaal worden continu geregistreerd, waarmee bij de uitwerking de diepte wordt gecorrigeerd en zo een onjuiste diepteaanduiding als gevolg van “scheef sonderen” wordt voorkomen.

Interpretatie van de sonderingen met plaatselijke wrijvingsweerstand

Meting van zowel de conusweerstand q_c als de plaatselijke wrijvingsweerstand f_s maakt het mogelijk het wrijvingsgetal R_f te berekenen. Het wrijvingsgetal wordt gedefinieerd als het quotiënt van de plaatselijke wrijving en de op gelijke diepte gemeten conusweerstand in procenten. Hierbij wordt rekening gehouden met laagscheidingen ter hoogte van de mantel.

Het wrijvingsgetal R_f geeft samen met de conusweerstand q_c een goed beeld van de bodemopbouw *beneden* de grondwaterspiegel. In de onderstaande tabel zijn enige kenmerkende waarden van het wrijvingsgetal aangegeven. *Met nadruk dient te worden gesteld dat deze waarden slechts indicatief zijn en getoetst dienen te worden aan boringen of lokale ervaring en uitsluitend gelden voor de cilindrische elektrische conus.*

grondsoort	wrijvingsgetal in %	grondsoort	Wrijvingsgetal in %
Grind, grof zand	0,2 – 0,6	Klei	3,0 – 5,0
Zand	0,6 – 1,2	Potklei	5,0 – 7,0
Silt, leem, löss	1,2 – 4,0	Veen	5,0 – 10,0

In geroerde grond en in grond boven de grondwaterspiegel kunnen grote afwijkingen ten opzichte van de genoemde waarden voorkomen en gelden deze waarden niet.

¹⁾ Lunne en Powell, A comparison of different sized piezocones in UK clays.

CONTINU ELEKTRISCH SONDEREN

Presentatie sondeergegevens

Sonderingen kunnen worden uitgewerkt met interpretatie van het wrijvingsgetal voor identificatie van de bodemlagen. De identificatie van de bodemlagen is dan uitgevoerd volgens Robertson [1990]², die door Fugro is aangepast aan de Nederlandse omstandigheden. Bij deze interpretatie wordt uitgegaan van de genormaliseerde waarden van de conusweerstand nQ_c en wrijvingsgetal nR_f als ingangparameters.

De genormaliseerde waarden van de conusweerstand nQ_c en wrijvingsgetal nR_f worden berekend, uit de gemeten wrijvingsweerstand f_s en conusweerstand q_c , indien mogelijk gecorrigeerd voor de waterspanning en de verticale effectieve - en totale grondspanning volgens de onderstaande formules.

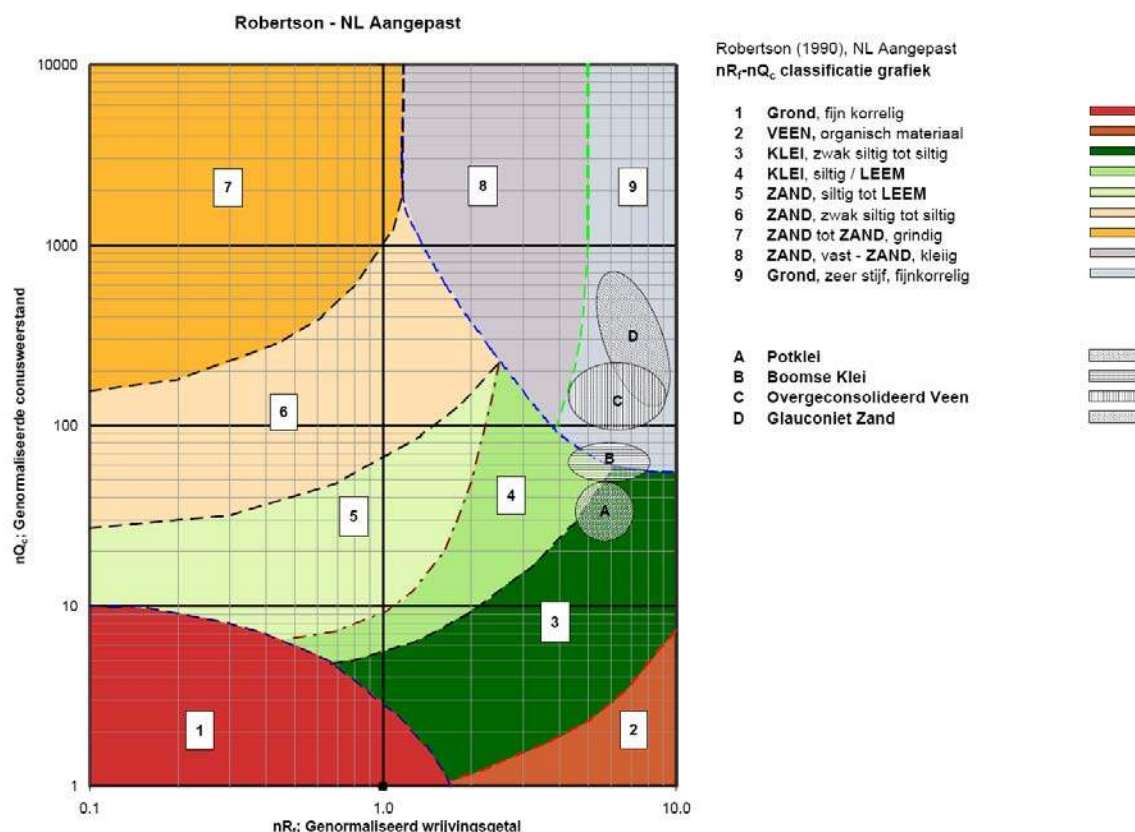
Genormaliseerde conusweerstand:
$$nQ_c = \frac{q_t - \sigma_{v0}}{\sigma'_{v0}}$$

Genormaliseerd wrijvingsgetal:
$$nR_f = \frac{100 \cdot f_s}{q_t - \sigma_{v0}}$$

In geval er geen waterspanning is gemeten, wordt voor q_t de waarde van q_c gebruikt.

Voor de grondsoorten, die specifiek zijn voor de Nederlandse ondergrond condities, zijn in de Bodem Classificatiegrafiek van Robertson [1990] twee aanpassingen gedaan om de Nederlandse situatie beter te beschrijven:

- Gebieden 4 en 5 zijn anders ingedeeld, zodat losgepakte zanden en ondiepe kleilagen beter worden geïnterpreteerd. Deze aanpassingen zijn in onderstaande figuur weergegeven.
- Bovendien is een extra voorwaarde ingebracht om Holocene veenlagen goed te kunnen classificeren. Voor $q_c < 1,5$ MPa en $R_f > 5$ % wordt de grond als veen geïnterpreteerd.



Voor een aantal specifieke grondtypen, zoals bijvoorbeeld Potklei, Boomse klei, overgeconsolideerd veen en glauconiethoudend zand is tevens het classificatie gebied aangegeven. Deze stemmen niet direct overeen met de benamingen van gebieden 1 tot en met 9.

² Robertson, P.K. [1990] "Soil Classification using the cone penetration test". Canadian Geotechnical Journal, 27(1), 151-8²

CONTINU ELEKTRISCH SONDEREN

De identificatie is indicatief en alleen geldig voor lagen onder de grondwaterstand. De resultaten dienen te worden geverifieerd met boringen of geologische informatie. Uitgedroogde cohesieve toplagen geven een te hoge waarde worden voor het wrijvingsgetal, waardoor bijvoorbeeld uitgedroogde kleilagen mogelijk onterecht worden geïnterpreteerd als veenlagen. Ook is de correlatie voor de toplagen minder betrouwbaar vanwege het lage effectieve spanningsniveau in deze lagen.

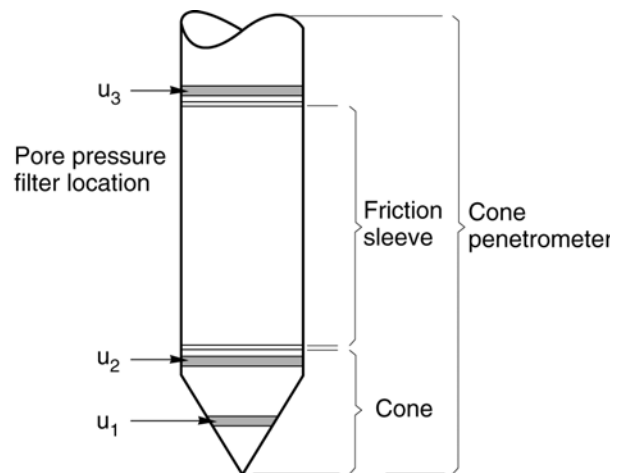
Andere conustypen

Naast de meting van conusweerstand en plaatselijke wrijving is het mogelijk extra (combinaties van) metingen uit te voeren. In onderstaand schema zijn enkele mogelijkheden aangegeven. Indien gewenst kan nadere informatie over metingen en toepassingsmogelijkheden worden verschaft.

type meting	Meetresultaten	toepassingsmogelijkheden
waterspanning	waterspanning ter plaatse van de punt	registreren waterremmende lagen indicatie stijghoogte grondwater classificatie / gelaagdheid bodem
magnetometer	Magnetische veldsterkte in 3 orthogonale richtingen (X,Y,Z)	Blindganger onderzoek, onderzoek ligging obstakels (stalen leidingen, grondankers), onderzoek paalpunt niveau / schoorstand funderingspalen, onderzoek ligging onderzijde stalen damwanden
geleidbaarheid	elektrische geleiding grond en grondwater	indicatie waterkwaliteit / zoet - zout water grens onderzoek verspreiding verontreiniging
temperatuur	temperatuurmeting op verschillende diepten	warmteoverdracht in de bodem bepaling temperatuurgradiënt
schuifgolfsnelheid (seismisch)	dynamische bodemparameters op verschillende diepten	machinefunderingen, windturbinefunderingen
versnelling	versnellingen op verschillende diepten	heitrillingen / verkeerstrillingen
MIP (membrane interface probe)	verticale verspreiding van vluchtige (gechloreerde) koolwaterstoffen	bestudering zak/drijfslagen en/of verontreinigingen met vluchtige (gechloreerde) koolwaterstoffen
ROST (rapid optical screening tool)	verticale verspreiding van (aromatische) koolwaterstoffen	bestudering zak/drijfslagen en/of verontreinigingen met (aromatische) koolwaterstoffen

Waterspanningssonderingen

Naast registratie van conusweerstand en plaatselijke wrijvingsweerstand wordt bij een groot deel van de sonderingen waterspanning geregistreerd. Een waterspanningsconus (*piëzoconus*) is voorzien van een ingebouwde druksensor, waarmee de waterdruk tijdens het sonderen wordt gemeten. Een filter voorkomt het contact van grond met de druksensor. De waterdruk kan op drie locaties in de conus worden gemeten waarbij de posities u_1 en u_2 veelvuldig voorkomen (zie figuur 1). Positie u_3 wordt zelden toegepast. Slechts een kleine hoeveelheid water ($0,2 \text{ mm}^3$) is nodig om een nauwkeurige waterdruk te meten. Het meetbereik kan worden gekozen afhankelijk van de te verwachten wateroverspanning. In stijve kleien kan deze oplopen tot meer dan 3 MPa.



Figuur 1 Principe piëzo-conus

Uitvoeringswijze

Om een juiste meting van de waterspanning te verkrijgen, dient het gehele meetsysteem volledig ontvlucht en gevuld te zijn met een weinig samendrukbare vloeistof. Om te voorkomen dat de vloeistof tijdens het sonderen in de onverzadigde lagen boven de grondwaterstand wegvloeit zijn een juiste keuze van vloeistof, het gebruik van een rubber membraam, een goede uitvoering en de poriëngrootte van het filter belangrijk.

CONTINU ELEKTRISCH SONDEREN

Indien het grondwater relatief ondiep aanwezig is, wordt bij voorkeur voorgeboord tot het niveau van de grondwaterspiegel teneinde luchttoetreding te voorkomen. Hiermee wordt ook de kans op beschadiging en in de grond achterblijven van het rubber membraan verkleind.

Interpretatie

De resultaten van de piëzo-sonderingen bestaan uit de gemeten conusweerstand (q_c), de plaatselijke wrijvingsweerstand (f_s), het wrijvingsgetal (R_f), de gemeten waterspanning (u_1 of u_2 respectievelijk in de punt en achter de punt) en de wateroverspanningindex B_q .

De resultaten van de waterspanningsmeting tijdens het sonderen vormen uit grondmechanisch en geohydrologisch oogpunt een belangrijke extra informatiebron voor de interpretatie van de bodemopbouw. Door combinatie van de meting van de conusweerstand en de waterspanning, bij voorkeur samen met de plaatselijke wrijvingsweerstand, wordt optimaal gebruik gemaakt van de sondeertechniek en kan het benodigde aanvullend grondonderzoek efficiënter worden gepland.

Bij de interpretatie speelt met name de wateroverspanning een rol, dat wil zeggen de verhoging van de waterspanning die door het indrukken van de conus ontstaan is. Dunne cohesieve laagjes in een zandpakket en dunne zandlaagjes in een kleipakket, die in de conusweerstand en de plaatselijke wrijvingsweerstand door uitmiddeling niet of slecht zichtbaar zijn, kunnen goed worden gedetecteerd aan de hand van de water(over)spanningen, die door het sonderen ontstaan. Deze laagjes kunnen van groot belang zijn voor het zettingsgedrag van funderingen en voor de verticale (on)doorlatendheid van de grond.

Verder kunnen met de piëzo-conus, met name via de u_1 -meting, sterk gelaagde structuren van zand en klei onderscheiden worden van homogene lagen hetgeen op basis van conusweerstand en plaatselijke wrijving in de meeste gevallen niet lukt. Aangetoond is dat het detectievermogen van de u_1 -meting veel hoger is dan van de u_2 -meting.

Wateroverspanningindex B_q

Met de wateroverspanningindex B_q kan een meer nauwkeurige classificatie van de grondsoort worden verkregen. Deze index is de verhouding van de wateroverspanning en de netto conusweerstand q_{net} , zijnde de gemeten conusweerstand q_c gecorrigeerd voor de waterspanning op het netto oppervlak van de sondeerconus, rekeninghoudend met de heersende effectieve verticale spanning op het betreffende niveau. De wateroverspanningindex B_q wordt als volgt berekend:

$$B_q = \beta \cdot (u_1 - u_0) / q_{net} \quad \text{of} \quad B_q = (u_2 - u_0) / q_{net}$$

waarin:

- β = factor voor de verschillende grondsoorten voor omrekening van u_1 naar u_2 ; standaard wordt hiervoor aangehouden 0,8, zijnde normaal geconsolideerde kleien (zie hierna volgende tabel);
- q_{net} = $q_t - \sigma_{v0}$ = netto conusweerstand;
- q_t = $q_c + (1-a) \cdot \{\beta \cdot (u_1 - u_0) + u_0\}$ voor een filter in de conuspunt;
- = $q_c + (1-a) \cdot u_2$ voor een filter direct achter de conuspunt;
- σ_{v0} = de verticale grondspanning; standaard wordt hierbij uitgegaan van een gemiddeld volumiek gewicht van de bodemlagen van 14 kN/m^3 en een grondwaterstand op 1 m beneden maaiveld;
- a = netto oppervlakteverhoudingscoëfficiënt van de conus i.v.m. de spleet achter de conuspunt;
- u_1 = de gemeten waterdruk bij een filterplaatsing *in* de punt;
- u_2 = de gemeten waterdruk bij een filterplaatsing *achter* de punt;
- u_0 = de hydrostatische stijghoogte; standaard wordt hiervoor in de berekening een niveau uitgegaan van 1 m beneden maaiveld.

Voor andere grondsoorten zijn de β -factoren in onderstaande tabel gegeven.

Grond gedrag	β -factor
Normaal geconsolideerde klei	0,6 - 0,8
Licht overgeconsolideerde klei	0,5 - 0,7
Sterk overgeconsolideerde klei	0 ¹⁾ - 0,3
Leem samendrukbaar	0,5 - 0,6
Leem, vast en dilatant gedrag	0 ¹⁾ - 0,2
Zand siltig, los gepakt	0,2 - 0,4

¹⁾ Bij meting van de waterspanning achter de conuspunt worden in bepaalde gevallen negatieve waterspanningen gemeten. Deze waarden geven nauwelijks een indicatie van de doorlatendheid, doch alleen over het materiaalgedrag.

CONTINU ELEKTRISCH SONDEREN

Dissipatietest

Het is ook mogelijk het sondeerproces op een bepaalde diepte tijdelijk te stoppen en de afname van de wateroverspanning (dissipatie) als functie van de tijd te registreren. Daarna kan het sondeerproces worden voortgezet.

In doorlatende gronden geeft de dissipatietest een goed beeld van de heersende hydrostatische waterspanning en daarmee van de stijghoogte. Het betreft slechts een indicatie aangezien de meetnauwkeurigheid beperkt is. Door het uitvoeren van meerdere metingen in een grondlaag en de gemiddelde waarde van de stijghoogte te bepalen kan een beduidend hogere nauwkeurigheid worden behaald. Ervaring leert dat de onnauwkeurigheid circa 0,5 m bedraagt. Voor een meer nauwkeurige bepaling en de optredende fluctuaties zijn peilbuismetingen over een langere waarnemingsperiode nodig, afhankelijk van het doel.

In slecht doorlatende, cohesieve lagen kan met behulp van de dissipatietest een indicatie van de consolidatiecoëfficiënt en daarmee van de verticale (on)doorlatendheid worden verkregen. Hierbij dient de dissipatietest te worden voortgezet totdat de wateroverspanning tenminste met 50 % is afgenomen. In de praktijk komt dat in zand overeen met circa 1/2 uur à 3/4 uur. Uit berekeningen en kwalitatieve vergelijking van de metingen wordt inzicht verkregen in het consolidatiegedrag van de grond. Voor het vaststellen van de heersende hydrostatische waterspanning in kleilagen is de dissipatietest in de meeste gevallen weinig geschikt, vanwege de benodigde lange aanpassingstijd en de onnauwkeurigheid.

Klassenindeling EN-ISO 22476-1

Voorafgaand aan de uitvoering diende een keuze te worden gemaakt binnen welke kwaliteitsklasse met bijbehorende toelaatbare meetonzekerheid het werk minimaal uitgevoerd moet worden. De klassenindeling heeft voornamelijk betrekking op de nauwkeurigheid van de gemeten parameters.

Door invoering van de Eurocode is op Europees niveau de internationale sondeernorm EN-ISO 22476-1 "Electrical cone and piezocone testing" ontwikkeld, welke de oorspronkelijke NEN 5140 heeft vervangen. De nieuwe elektrische sondeernorm **EN-ISO 22476-1** is in opzet vergelijkbaar met de oude Nederlandse norm NEN 5140 voor elektrische sonderingen. Een verschil tussen norm **EN-ISO 22476-1** met NEN 5140 is dat in de nieuwe norm de nauwkeurigheid van de meetresultaten wordt gekoppeld aan het toepassingsgebied met bijbehorend bodemkenmerken / geschiktheid voor interpretatie en afleiding van bodemparameters. Verder is de meting van de waterspanning genormeerd.

In de Europese tabel van sondeerklassen worden de sondeerklassen ingedeeld naar de toepassing van de sondering, zie onderstaande tabel.

CONTINU ELEKTRISCH SONDEREN

Toepassing Klasse	Test type	Gemeten parameter	Toegestane minimum nauwkeurigheid ^a	Maximum lengte tussen metingen	Gebruik	
					Grondsoort ^b	Interpretatie ^c
1	TE 2	Conus weerstand Mantel wrijving Waterspanning Helling Sondeerlengte	35 kPa of 5 % 5 kPa of 10 % 10kPa of 2 % 2° 0,1 m of 1%	20 mm	A	G, H
2	TE1 TE2	Conus weerstand Mantel wrijving Waterspanning Helling Sondeerlengte	100 kPa of 5 % 15 kPa of 15 % 25 kPa of 3 % 2° 0,1 m of 1 %	20 mm	A B C D	G, H* G, H G, H G, H
3	TE1 TE2	Conus weerstand Mantel wrijving Waterspanning ^d Helling Sondeerlengte	200 kPa of 5 % 25 kPa of 15 % 50 kPa of 5 % 5° 0,2 m of 2 %	50 mm	A B C D	G G, H* G, H G, H
4	TE1	Conus weerstand Mantel wrijving Sondeerlengte	500 kPa of 5 % 50 kPa of 20 % 0,2 m of 1 %	50 mm	A B C D	G* G* G* G*
NOOT 1 Richtlijnen voor gebruik van Tabel 2 zijn gegeven in bijlage F.						
NOOT 2 Voor uiterst slappe gronden maken soms nog hogere nauwkeurigheden noodzakelijk.						
^a De toegestane minimum nauwkeurigheid van de gemeten parameters is de grootste van de twee genoemde. De relatieve nauwkeurigheid geldt voor de gemeten waarde en niet voor het meetbereik.						
^b Volgens ISO 14688-2: A Homogene gronden bestaande uit zeer slappe tot stijve kleien (en silt) ($q_c < 3$ MPa) B Gemengde bodemprofielen met slappe tot stijve kleien ($q_c \leq 3$ MPa) en matig vaste tot vaste zanden (conusweerstand $5 \text{ MPa} \leq q_c < 10$ MPa) C Gemengde bodemprofielen met stijve kleien (conusweerstand $1,5 \text{ MPa} \leq q_c < 3$ MPa) en zeer dichte zanden ($q_c > 20$ MPa) D Zeer stijve tot harde kleien ($q_c \geq 3$ MPa) en zeer vaste grove gronden ($q_c \geq 20$ MPa)						
^c G vaststelling bodemprofiel en bepaling van grondsoort met een laag niveau van onzekerheid G* indicatieve vaststelling bodemprofiel en bepaling van grondsoort met een hoog niveau van onzekerheid H interpretatie met betrekking tot ontwerp met een laag niveau van onzekerheid H* interpretatie met betrekking tot ontwerp met een hoog niveau van onzekerheid						
^d Waterspanning kan alleen worden gemeten als TE2 wordt toegepast.						

Voor projecten, waarbij parameters op basis van Tabel 2.b NEN 9997-1 worden afgeleid, is een hoge nauwkeurigheidsklasse gewenst. Het is echter in een bodemgesteldheid met zowel zeer slappe grondlagen als zeer vaste zandlagen met hoge conusweerstand onmogelijk om aan de eisen van toepassing klasse 1 voldoen zoals ook blijkt uit de bovenstaande tabel. Het bij Fugro gehanteerde meetsysteem voor sonderen is bijzonder nauwkeurig door toepassing van digitale conussen, strikte kwaliteitscontroles en calibraties. In de praktijk is gebleken dat standaard Fugro sonderingen in de nieuwe norm voor het overgrote deel (>95%) in toepassingsklasse 2 vallen. Sonderingen volgens toepassingsklasse 3 in de nieuwe norm zijn vergelijkbaar met sonderingen volgens klasse 2 van de oude NEN 5140.

Toepassingklasse 1 sonderingen kunnen alleen met speciale gevoelige conussen met een beperkt meetbereik en een kleibodemprofiel met $q_c < 3$ MPa worden bereikt. In bodemprofielen waarin zowel zeer slappe lagen als zeer vaste lagen voorkomen kan de hoogste meetnauwkeurigheid van klasse 1 enigszins worden benaderd door aanvullende maatregelen en procedures. Toepassingklasse 2 sonderingen kunnen in bodemprofielen, waarin zowel zeer slappe lagen als zeer vaste lagen voorkomen, alleen worden verkregen door toepassing van digitale conussen met regelmatige calibraties, aanvullende uitvoeringsmaatregelen en kwaliteitscontroles. Toepassingklasse 1 is in deze bodem niet haalbaar. De enige praktische indicatie over de bereikte sondeerklasse is controle van calibraties en 0-puntsverlopen tussen het begin en eind van de sondering.

CONTINU ELEKTRISCH SONDEREN

In de praktijk komt het af en toe voor dat sonderingen worden uitgevoerd, waarbij door de opdrachtgever is aangegeven dat de maaiveldhoogte niet ten opzichte van een vast referentiepeil (NAP) behoeft te worden vastgelegd. Deze sonderingen voldoen derhalve op dit punt niet aan **EN-ISO 22476-1**.

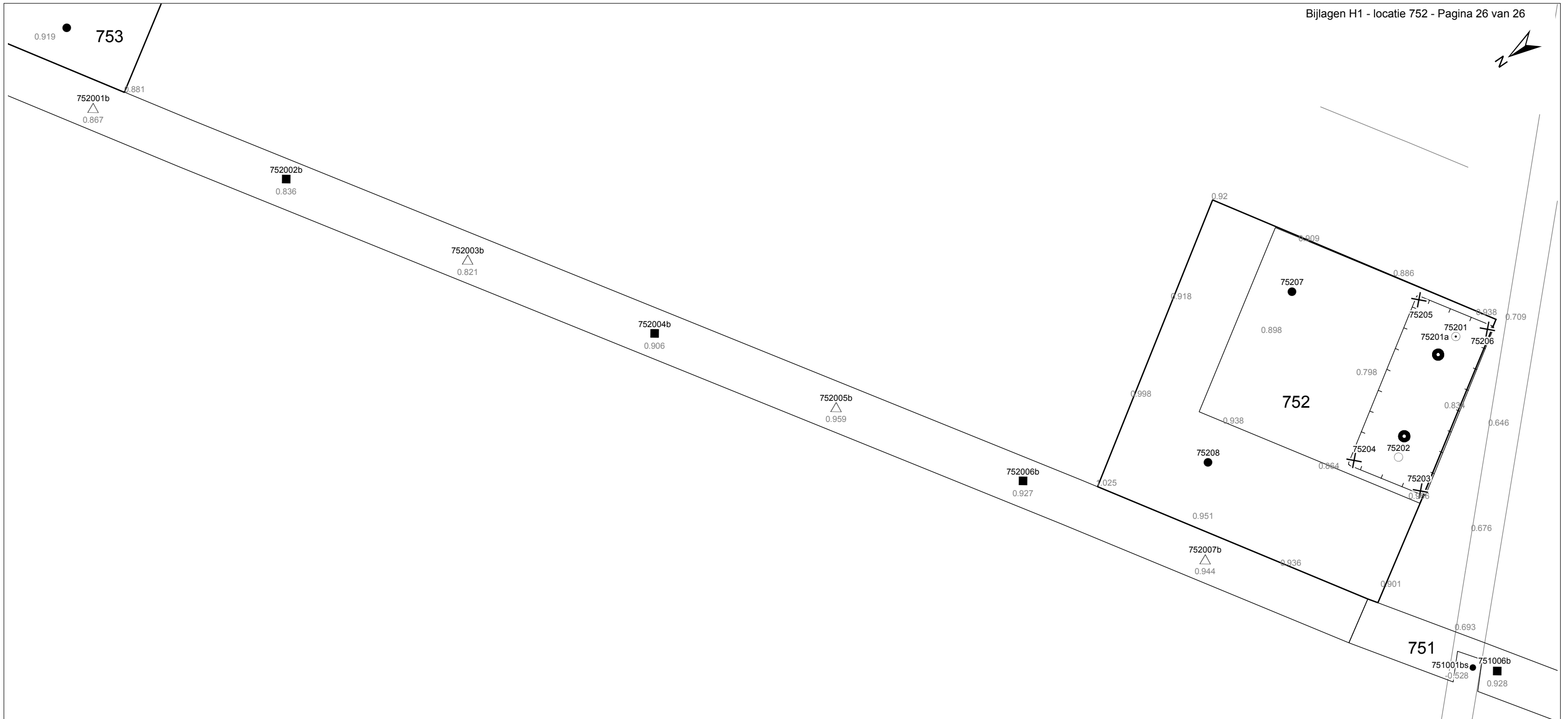
Klassenindeling NEN 5140

De norm NEN 5140 ging uit van vier kwaliteitsklassen. Voorafgaand aan de uitvoering diende een keuze te worden gemaakt binnen welke kwaliteitsklasse met bijbehorende toelaatbare meetonzekerheid het werk minimaal uitgevoerd moet worden. De klassenindeling heeft voornamelijk betrekking op de nauwkeurigheid van de gemeten conusweerstand, plaatselijke wrijvingsweerstand en diepte, zoals blijkt uit de onderstaande tabel.

klasse	Meetgrootheid	toelaatbare meetonzekerheid	meetinterval
1	Conusweerstand	0,05 MPa of 3%	20 mm
	Plaatselijke wrijvingsweerstand	0,01 MPa of 10%	
	Helling	2°	
	Sondeerdiepte	0,2 m of 1 %	
2	Conusweerstand	0,25 MPa of 5%	50 mm
	Plaatselijke wrijvingsweerstand	0,05 MPa of 15%	
	Helling	2°	
	Sondeerdiepte	0,2 m of 2 %	
3	Conusweerstand	0,5 MPa of 5%	100 mm
	Plaatselijke wrijvingsweerstand	0,05 MPa of 20%	
	Helling	5°	
	Sondeerdiepte	0,2 m of 2 %	
4	Conusweerstand	0,5 MPa of 5%	100 mm
	Plaatselijke wrijvingsweerstand	0,05 MPa of 20%	
	Sondeerlengte	0,1 m of 1%	

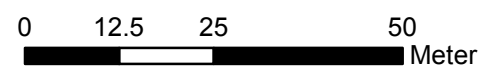
Opmerking: De toelaatbare meetonzekerheid is de grotere waarde van de absolute meetonzekerheid en de relatieve meetonzekerheid. De relatieve meetonzekerheid geldt voor de meetwaarde en niet voor het meetbereik.

Vergelijking van de gespecificeerde nauwkeurigheden van de NEN 5140 en NEN-EN-ISO 22476-1 laat zien dat de nauwkeurigheid van de meest in NL gehanteerde sondeerklasse 2 volgens NEN 5140 iets hoger ligt dan die van de toepassingklasse 3 volgens de ISO norm.



Verklaring

-  Werkterrein + bouwweg
-  Bouwput
-  Masten
-  Locatie handsondering met boring bouwwegen
-  Locatie boring bouwwegen
-  Locatie boring tot 0,50 m-mv
-  Locatie boring tot 1,20 m-mv
-  Locatie boring tot 4,00 m-mv
-  Locatie boring + peilbuis
-  Locatie slibmonster (Locatie)
-  Locatie slibmonster (Bouwweg)



Locatie VKA versie 2.8
Bouwweg VKA versie 2.8

TITEL		BOORPUNTEN KAART MAST : 752		Noord - West 380 kV	
STATUS	GETEKEND DOOR D. Dobri	AFD.	PAR.	OPDRACHTGEVER TenneT	
	GECONTROLEERD DOOR E. Aldershof	AFD.	PAR.	OMSCHRIJVING WILZIGING	GETEKEND BIJ ARCADIS
	VOOR AKKOORD J. Assink	AFD.	PAR.	SCHAAL 1:1000	DATUM 1e UITGAVE 16.04.2015
VAKGEBIED	TEK. SOORT	PROJECT NR.	FORMAT A3	NUMMER Mast nr. 752	WILZ. NR. 1

2 Cultuurtechnisch onderzoek

3 Geohydrologisch onderzoek

Verantwoording

Titel: Geohydrologisch onderzoek: project: Noord – West 380 kV
Deelgebied: 1
mastnummer: 752

Projectnummer: B.02032.000377.001

Referentienummer: T206878

Revisie: 1.0

Datum: 22 mei 2015

Auteur(s): M.J.H. Rakhorst en M.M. Houdé

Gecontroleerd door: J.B. Helder

Paraaf gecontroleerd:



Goedgekeurd door: J. Assink



Paraaf goedgekeurd:

Contact: TenneT380kVnw@arcadis.nl

In het geohydrologisch onderzoek worden twee fases onderscheiden namelijk:

- Fase 1: Beknopte analyse van effecten
- Fase 2: Uitgebreide analyse van effecten indien onderlinge beïnvloeding daar aanleiding toe geeft

Fase 1 is in dit geohydrologisch rapport in paragraaf 3.1 t/m 3.4 uitgewerkt. Indien van toepassing is fase 2 in paragraaf 3.5 en 3.6 uitgewerkt.

INHOUDSOPGAVE

3.1. Inleiding

3.2. Veld- en laboratoriumwerkzaamheden

3.3. Algemene beschrijving tracé

3.4. Bemaling

3.5. Effecten grondwater (Fase 2: indien de effecten daar aanleiding toe geven)

3.6. Uitvoeringstechnische aspecten (Fase 2: indien de effecten daar aanleiding toe geven)

3.7 Bijlagen H3

Bijlage 3-1: Locatie inclusief onderzoekspunten

Bijlage 3-2: Overzicht veldgegevens en analyseresultaten

Bijlage 3-3: Tekening: waterinformatiekaart

3.1 *Inleiding*

Doel van het geohydrologisch onderzoek is om inzicht te geven in de geohydrologische situatie op de onderhavige mastlocatie 752. Dit voor de onderbouwing van de vergunningaanvraag in het kader van de Waterwet en het op te stellen werkplan door de aannemer.

Op basis van de geohydrologische situatie is het te verwachten waterbezwaar en de grondwater- en/of stijghoogteverlaging in de omgeving tijdens de bemaling berekend. Met deze gegevens kan de vergunning in het kader van de Waterwet aangevraagd worden.

Indien de mate waarin effecten optreden niet om nadere kwantificering vragen, wordt enkel fase 1 in deze rapportage uitgewerkt. Indien de mate waarin effecten optreden wel om nadere kwantificering vragen, is ook fase 2 uitgewerkt. Er wordt bij het bepalen van de effecten rekening gehouden met de mogelijke invloed van bemaling van naastgelegen masten op de verlaging. Voor een mastlocatie zijn de twee naastliggende mastlocaties maatgevend voor de verlaging en de effecten.

Dit geohydrologisch onderzoek vormt daarnaast een bron van gegevens en basis voor het door de aannemer op te stellen werkplan en uitvoeringsplan van de bemaling (bemalingsplan).

Daarnaast is aandacht besteed aan de kwalitatieve aspecten, vanuit de voorgenomen lozing van bemalingswater op oppervlaktewater.

3.2 *Veld- en laboratoriumwerkzaamheden*

3.2.1 *Veldwerkzaamheden*

Ten behoeve van het geohydrologisch onderzoek zijn ter plaatse van de toekomstige bouwput de volgende veldwerkzaamheden uitgevoerd:

- 4 sonderingen tot 40 m -mv (of maximale reactiekracht van 16 ton);
- Twee boringen tot ten minste 4,0 m -mv;
- Het plaatsen van ten minste één peilbuis ter bepaling van de freatische grondwaterstand in de deklaag;
- De stijghoogte is bij plaatsing van de peilbuis bepaald. Na een wachttijd van tenminste 1 week is een tweede meting uitgevoerd;
- Het nemen van een monster van het oppervlaktewater. Niet ter plaatse van iedere mastlocatie is een monster genomen, maar wel van elk ontvangend oppervlaktewater (zie bijlage 3-3 voor de locatie van monsternamen).

De data waarop deze veldwerkzaamheden hebben plaatsgevonden, zijn weergegeven bij de resultaten van de veldwerkzaamheden zoals weergegeven in bijlage 3-2 en 3-3.

3.2.2 *Laboratoriumwerkzaamheden*

Het grondwater in de peilbuizen en het oppervlaktewater is bemonsterd en geanalyseerd op het standaardlozingspakket (Arseen (As), Chloride (Cl), Zuurstof (O₂), Ammonium (NH₄), Stikstof (N-Kjeldahl), Fe²⁺, Fe-totaal, BZV (biologisch zuurstofverbruik), CZV (chemisch zuurstofverbruik), Sulfaat (totaal), Fosfaat (totaal), zuurgraad (pH), geleidingsvermogen (EGV), droogrest onopgeloste bestanddelen (zs)).

De resultaten van de veld- en laboratoriumwerkzaamheden zijn opgenomen in bijlage 3-2. De resultaten zijn tevens beknopt weergegeven in de als bijlage 3-3 opgenomen tekening.

3.3 *Algemene beschrijving tracé*

3.3.1 *Maaiveld*

De hoogtemetingen gedaan tijdens de veldwerkzaamheden zijn in bijlage 3-2 opgenomen. Hieruit leiden wij een gemiddelde maaiveldhoogte ter plaatse van de locatie af van 0,89 m NAP.

3.3.2 *Bodemopbouw*

In onderstaande paragrafen is de ondiepe bodemopbouw en geohydrologische opbouw beschreven.

3.3.2.1 Ondiepe bodemopbouw

Op basis van boringen uitgevoerd tijdens de veldwerkzaamheden, bestaat de deklaag vanaf maaiveld (NAP +0,89) tot maximale boordiepte uit zand en klei.

3.3.2.2 Geohydrologische opbouw

De regionale bodemopbouw is weergegeven in onderstaande tabel 3.1. De gegevens uit deze tabel zijn ontleend aan www.DINOloket.nl aangevuld met de lokale locatiespecifieke gegevens zoals naar voren komt uit de sonderingen uitgevoerd in het kader van het geotechnische onderzoek (zie hoofdstuk 4) en de handboringen voor het cultuurtechnisch onderzoek (zie hoofdstuk 2). In onderstaande tabel zijn ook de geohydrologische formaties en de op basis van DINOloket en ervaring geïnterpreteerde parameters weergegeven (weerstanden en doorlatendheden).

Daarnaast is bij de handboringen per laag de waterdoorlatendheid (k-waarde) geschat voor het berekenen van de uit te voeren bemalingen (zie bijlage 1-1).

Tabel 3.1: Geohydrologische opbouw

Globale diepte (m NAP)	Samenstelling	Geohydrologische eenheid	Formatie	Doorlatendheid/weerstand
0,89 tot -3,7	zand, klei	Deklaag	Naaldwijk	234 dagen
-3,7 tot -11,6	zand, klei	watervoerende laag	Formatie van Naaldwijk	0,1 tot 2 m/d
-11,6 tot -14,5	klei, veen	slechtdoorlatende laag	Formatie van Naaldwijk	145 dagen
-14,5 tot -37,5	zand	watervoerende laag	Formatie van Peelo	10 tot 20 m/d

3.3.3 Watersysteem

In onderstaande paragrafen zijn de gegevens van het oppervlaktewater en grondwater beschreven.

3.3.3.1 Oppervlaktewaterpeilen

Het peil van het oppervlaktewater is niet gemeten.

3.3.3.2 Freatisch grondwater

De Gemiddeld Hoogste Grondwaterstand (GHG) en Gemiddeld Laagste Grondwaterstand (GLG) geven de grondwaterstandsfluctuatiezone aan. Deze kunnen in het veld terug te vinden zijn als hydromorfe profielkenmerken. Op basis van de hydromorfe profielkenmerken in boringen op de locatie is een gemiddelde GHG af te leiden van 0,46 m -mv en de GLG op 1,43 m -mv. Bij een maaiveldniveau van 0,89 m NAP komt dit overeen met een GHG van 0,43 m NAP en een GLG van -0,54 m NAP.

De in peilbuis 75201-1 met filterdiepte 1,20 tot 2,20 m -mv tijdens de veldwerkzaamheden opgenomen freatische stijghoogte is weergegeven in onderstaande tabel. De waarden ten opzichte van maaiveld zijn met de maaiveldhoogte van 0,85 m NAP bij de peilbuis (in het rapport afgerond op twee decimalen) vertaald naar een waarde ten opzichte van NAP.

Tabel 3.2: Ondiepe stijghoogte peilbuis 75201-1

Datum	Stijghoogte [m -mv]	Stijghoogte [m NAP]
03/20/2015	0,70	0,15
04/07/2015	1,25	-0,40

Stijghoogten diep grondwater

Op basis van peilbuismetingen in het freatische en in het diepe grondwater (watervoerend pakket), kan worden geconcludeerd dat een lichte kwelsituatie aanwezig is.

De in peilbuis 75201a-1 met filterdiepte 5,00 tot 6,00 m -mv tijdens de veldwerkzaamheden opgenomen stijghoogte van het watervoerend pakket is weergegeven in onderstaande tabel. De

waarden ten opzichte van maaiveld zijn met de maaiveldhoogte ter plaatse van de peilbuis [0,85 m NAP] vertaald naar een waarde ten opzichte van NAP.

Tabel 3.3: Diepe stijghoogte peilbuis 75201a-1

Datum	Stijghoogte [m -mv]	Stijghoogte [m NAP]
03/20/2015	0,70	0,15
04/07/2015	1,20	-0,35

3.3.3.3 Grond- en oppervlaktewaterkwaliteit

Het waterbeheer voor zowel de kwaliteit van grond- als oppervlaktewater valt onder verantwoordelijkheid van waterschap Noorderzijlvest. Of gehalten in het grondwater te hoog zijn en maatregelen nodig zijn voordat geloosd kan worden, dient in overleg met het waterschap te worden afgestemd.

De effecten op de waterkwaliteit kenmerken zich in het algemeen door verzilting, vermessing, zuurstofhuishouding, giftigheid, verkleuring, vertroebeling en bodemvorming. De parameters die hier invloed op hebben, zijn bepaald door een bemonstering en analyse van het grondwater in de peilbuizen en van het oppervlaktewater. De resultaten hiervan staan in tabel 3.4 weergegeven. Van het ondiepe grondwater zijn geen kwaliteitsgegevens beschikbaar.

Voor het lozen van grondwater is het Besluit lozing buiten inrichting van toepassing (16 maart 2011, artikel 3.2). Lozing in oppervlaktewater is toegestaan indien het gehalte onopgeloste stoffen ten hoogste 50 mg/l bedraagt en als gevolg van de lozing geen visuele verontreiniging optreedt. Dit laatste hangt over het algemeen samen met de aanwezigheid van ijzer en het zuurstofgehalte.

Ter plaatse van de lozingspunten zijn het oppervlaktewater en de waterbodem geanalyseerd. Dit is gedaan om de kwaliteit van het oppervlaktewater inzichtelijk te maken en de mate van visuele verontreiniging als gevolg van opwerveling van de waterbodem te kunnen inschatten.

In tabel 3.4 is tevens de norm voor onopgeloste bestanddelen in oppervlaktewater opgenomen. De tabel is aangevuld met indicatieve lozingsnormen voor de parameters die vanuit de zorgplicht relevant zijn voor de waterkwaliteit. Deze normen zijn echter indicatief en gebaseerd op Commissie Integraal Waterbeheer (Kleine en kortdurende lozingen Wvo, juni 2001).

Tabel 3.4: Grond- en oppervlaktewaterkwaliteit en indicatieve lozingsnormen

Parameter	Eenheid	Meetwaarde grondwater ondiep ()	Meetwaarde grondwater semi-diep (75201a-1)	Meetwaarde oppervlaktewater (75201OW-1)	Indicatieve norm
Filterdiepte	m -mv	n.b.*	5,00 tot 6,00	n.v.t.	n.v.t.
Droogrest onopgeloste bestanddelen	mg/l	n.b.*	540,00	5,90	< 50,00
Zuurstof [O]	mg O ₂ /l	n.b.*	0,40	10,20	> 5,00
IJzer [Fe]	mg/l	n.b.*	1,60	0,09	< 5,00
Ammonium (als N)	mg N/l	n.b.*	19,00	< 0,05	< 20,00
Arseen [As]	µg/l	n.b.*	18,00	3,50	< 30,00
Chloride [Cl]	mg/l	n.b.*	5710	310,00	< 200,00
Fosfor [P]	mg/l	n.b.*	7,60	0,14	< 1,00
Stikstof (N; volgens Kjeldahl)	mg/l	n.b.*	20	1,40	< 20,00
Sulfaat (opgelost, als S)	mg S/L	n.b.*	39	25,00	< 100,00

*n.b. = niet beschikbaar.

De gehalten, waargenomen in peilbuis 75201a-1 met filterdiepte 5,00 tot 6,00 m -mv rond de diepte van de grondwateronttrekking, zijn representatief voor de lozing van de grondwateronttrekking.

Uit bovenstaande tabel kan geconstateerd worden dat bij de lozing van het grondwater de volgende indicatieve lozingsnormen overschreden worden: droogrest onopgeloste bestanddelen (hierna zwevende stof genoemd), zuurstof, chloride en fosfor.

De indicatieve lozingsnorm voor zuurstof wordt overschreden en de concentratie in het ontvangende oppervlaktewater is hoger dan die in het te lozen water. De verwachting is dat er door de lozing een verslechtering in waterkwaliteit in het ontvangende oppervlaktewater optreedt.

Het te lozen grondwater heeft voor zwevende stof, chloride en fosfor een hogere waarde ten opzichte van de indicatieve lozingsnormen en ten opzichte van het ontvangende oppervlaktewater. De verwachting is dat er door de lozing een verslechtering in waterkwaliteit in het ontvangende oppervlaktewater optreedt.

Maatregelen die genomen kunnen worden om de concentratie van deze stoffen te verlagen (of verhogen bij zuurstof) zijn de volgende: de concentratie zuurstof kan door middel van beluchten worden verhoogd, de concentratie zwevende stoffen kan verlaagd worden door middel van een filter.

Maatregelen tegen verslechtering van de waterkwaliteit van het ontvangende oppervlaktewater vanwege te hoge concentratie chloride en fosfor worden met het waterschap besproken.

3.4 Bemaling

3.4.1 Aanlegmethode bi-pole mast

De afmeting van de bouwput bedraagt 20x40 m. De benodigde ontgravingsdiepte bedraagt 3,00 m – mv. Voor de aanleg van de mastvoet wordt met een maximale aanlegperiode en bemalingsduur van 4 weken gerekend.

3.4.2 Berekening

Bij de berekening van het waterbezwaar is rekening gehouden met de volgende uitgangs- en aandachtspunten.

3.4.2.1 Uitgangspunten

- De berekeningen zijn uitgevoerd ten opzichte van de stijghoogte in het watervoerend pakket om geen onderschatting te maken van het waterbezwaar (worstcase-scenario);
- Bij de bemaling is uitgegaan van een ontwateringsdiepte van 0,5 m beneden de putbodem;
- De onttrekkingshoeveelheden en bijbehorende verlagingen zijn berekend uitgaande van een instationair onttrekkingsdebiet. Bij een gespannen pakket is uitgegaan van een stationair onttrekkingsdebiet aangezien binnen de aangehouden bemalingsduur het maximale invloedgebiedsgebied wordt bereikt;
- Voor analytische berekeningsmethoden is een oneindig uitgestrekt homogeen pakket verondersteld. Bij een gespannen pakket is uitgegaan van een stationair onttrekkingsdebiet aangezien binnen de aangehouden bemalingsduur het maximale invloedgebiedsgebied wordt bereikt;
- In de onttrekkingshoeveelheden is geen rekening gehouden met een eventuele toename in debiet als gevolg van de nabije ligging van oppervlaktewater;
- In de berekeningen wordt rekening gehouden met de effectieve dikte van de watervoerende laag (onvolkomenheid van filters volgens Forcheimer).
- De lozing van het onttrokken grondwater kan plaatsvinden op nabij gelegen oppervlaktewater, waar ook het monster uit oppervlaktewater is genomen (zie bijlage 3-3);
- Per mastlocatie wordt met een maximale bemalingsduur van 4 weken gerekend.

3.4.2.2 Debiet en waterbezwaar

Bij de bemalingen kan sprake zijn van een freatische, een deels semi-gespannen en deels gespannen situatie van het grondwater. De formule van Theis kan worden gebruikt bij instationaire bemaling voor deze drie situaties. Omdat deze allemaal voorkomen op dit tracé is de formule van Theis toepasbaar. Hiervoor dient wel de parameter meewerkend porievolume of specifieke berging

per situatie aangepast te worden. Op de delen van het tracé waar een gespannen situatie van het grondwater aanwezig is, passen wij de formule van De Glee toe.

Theis

Voor de berekening van debieten en verlaging van de stijghoogte in freatische, een deels semi-gespannen situatie van het grondwater is gebruik gemaakt van een afgeleide van de formule van Theis (1935).

$$Q_{Theis} = \frac{s_r \cdot 4 \cdot \pi \cdot kD}{W(u)}$$

met S_r = gewenste verlaging ter hoogte van de bouwput (m)
 kD = transmissiviteit (m^2/d)
 $W(u)$ = Theis Well functie (-)

Waarin u :

$$u = \frac{r^2 S}{4 \cdot kD \cdot t} \quad (-)$$

met r = straal bouwput (m)
 S = bergingscoëfficiënt (-)
 t = tijd (d)

$W(u)$: Theis well functie, die benaderd kan worden door:

$$W(u) = -0,5772 - \ln u + u - \frac{u^2}{2.2!} + \frac{u^3}{3.3!} - \frac{u^4}{4.4!} + \dots$$

De Glee

Op de delen van het tracé waar een gespannen situatie van het grondwater aanwezig is, passen wij de formule van De Glee toe.

Spanningsbemaling

De formule van De Glee kan worden gebruikt voor stationaire berekeningen in semi-gespannen aquifers. In dat geval is sprake van nalevering vanuit de aquitard of bovenliggende aquifer. De volgende randvoorwaarden:

- Aquifer is semi-gespannen;
- Aquifer en aquitard zijn oneindig uitgestrekte pakketten;
- Homogeen, isotroop en uniforme dikte van de aquifer;
- Uitgangssituatie: horizontale grondwaterspiegel;
- Constante onttrekkingshoeveelheid en stroming naar de put is stationair;
- Volkomen bron;
- Verticale stroming in aquitard;
- Verwaarloosbare verlaging in boven- (en onder-)gelegen aquifer;
- $\lambda > 3D$.

Maatgevend voor de mate van nalevering van grondwater uit een boven- (en onder)liggend pakket is de weerstand van de aquitard (deklaag) en de hoeveelheid te onttrekken water.

Formule van De Glee:

$$Q_{DeGlee} = \frac{(s \cdot 2 \cdot \pi \cdot kD)}{K_0(r/\lambda)}$$

met s = gewenste verlaging ter hoogte van de bouwput

- $K_0 (r/\lambda) =$ Besselfunctie
- $r =$ straal van de bouwput
- $\lambda =$ spreidingslengte = $\sqrt{k * D * c}$
 $k =$ doorlatendheid
 $D =$ dikte aquifer
 $c =$ weerstand aquitard

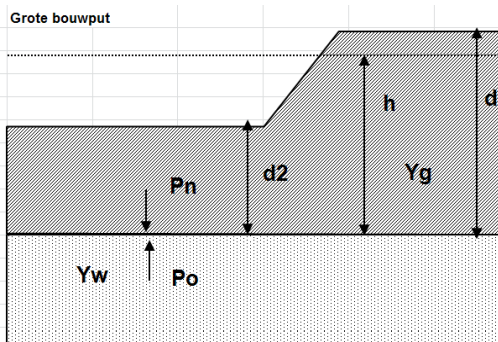
3.4.2.3 Opbarstgevaar

Indien zich onder de bouwputbodembodem een slecht doorlatende laag bevindt, bestaat er een risico dat de bouwputbodembodem, als gevolg van de waterdruk aan de onderzijde van deze laag, zal opbarsten. Het gevaar voor opbarsten wordt bepaald door de verhouding tussen de opwaartse en neerwaartse krachten, in formule:

$$V_f = P_n/P_o = d_2 * Y_g / h * Y_w$$

Waarin:

- V_f veiligheidsfactor, verhouding tussen neer- en opwaartse druk (1,2);
- P_n neerwaartse druk door bovenliggende grondlagen (kN/m²);
- P_o opwaartse druk (waterspanning) (kN/m²);
- d_2 dikte van de slecht doorlatende grondlagen onder de bouwputbodembodem (m);
- Y_g gemiddeld volumegewicht van de grond inclusief poriewater (kN/m²);
- Y_w gemiddeld volumegewicht van poriewater (kN/m²);
- h stijghoogte van het grondwater in de onderliggende watervoerende laag t.o.v. de onderzijde van de slecht doorlatende laag.



Tabel 3.5: Uitgangspunten en uitkomsten van de opbarstberekening.

mast	uitgangspunten			Yw	aandeel bodem			evenwichtsberekening				
	d2 [m]	d [m]	h [m]		veen [10]	klei [14]	zand [18]	Yg	Pn [kN]	Po [kN]	Yf <1,20	verlaging stijghoogte [m]
752	1,59	4,59	4,19	9,80	0,00	0,33	0,67	16,68	26,69	41,16	Ja	1,9

Voor de opbarstberekening is gebruik gemaakt van de hoogste waarde van de gemeten grondwaterstanden (freatisch) en stijghoogtes (watervoerend pakket).

Uit bovenstaande tabel volgt of er een veiligheidsfactor (Yf) is, die al dan niet groter is dan 1,2. Aangezien hier “Ja” aangegeven is, is een verlaging van de stijghoogte door spanningsbemaling van 1,9 meter benodigd om opbarsting van de bouwput te voorkomen.

3.4.2.4 Bandbreedteanalyse

Voor de bandbreedteanalyse is een tweetal parameters die we beschouwen:

- Bodemopbouw;
- Stijghoogten.

De gegevens van het te bemalen werk zoals bemalingsduur en afmetingen nemen wij niet mee omdat deze als uitgangspunt gezien moeten worden.

Het onttrekkingsdebiet en waterbezwaar worden voornamelijk bepaald door de doorlatendheid van de aanwezige zandlaag onder de deklaag. Op basis van de boorbeschrijvingen en ervaring hebben we een kD waarde van $15,80 \text{ m}^2/\text{dag}$ en een dikte van $7,90 \text{ m}$ aangehouden. De doorlatendheid zou kunnen variëren tussen $0,10 \text{ m}/\text{dag}$ en $2,00 \text{ m}/\text{dag}$. Bij de berekening van het debiet en waterbezwaar wordt rekening gehouden met deze spreiding.

Uitgangspunt is het worst-case scenario, daarom zijn het uiteindelijke debiet en waterbezwaar met de maximale doorlatendheid opgenomen in het rapport.

3.4.2.5 Debiet en waterbezwaar

Deklaag

Voor de bemaling van de deklaag met een verlaging ten opzichte van de GHG van $3,04 \text{ m}$ is het totaal benodigd debiet berekend op $32,70 \text{ m}^3/\text{uur}$. Bij een verlaging ten opzichte van de GLG van $2,08$ is het totaal benodigde debiet berekend op $22,3 \text{ m}^3/\text{uur}$.

Spanningsbemaling

Voor de spanningsbemaling van de watervoerende laag met een verlaging ten opzichte van de maximaal gemeten stijghoogte is voor een verlaging van $1,9 \text{ m}$ het totaal benodigd debiet berekend op $11,70 \text{ m}^3/\text{uur}$. Bij GLG is voor de benodigde verlaging in de watervoerende laag een debiet van $5,49 \text{ m}^3/\text{uur}$ nodig.

Het totale debiet van de bemaling bedraagt bij GHG $44,4 \text{ m}^3/\text{uur}$ en bij GLG $27,79 \text{ m}^3/\text{uur}$.

Waterbezwaar

De bemalingsduur bedraagt vier weken. Het totaal verwachte waterbezwaar in de bemalingsperiode van 4 weken bedraagt circa 29843 m^3 bij GHG en 18678 m^3 bij GLG.

Het waterbezwaar overschrijdt de vergunningsplichtige hoeveelheid niet.

Een aantal zaken kan leiden tot een hoger waterbezwaar dan hier berekend is. Er kan neerslag vallen. Daarnaast moet rekening gehouden worden met het leegpompen van de bouwkuip en mogelijk leegpompen van nabijgelegen oppervlaktewater. Ook kunnen mogelijke onvoorziene situaties tot extra waterbezwaar leiden. Deze zijn niet meegenomen in de berekening van het waterbezwaar.

3.4.3 Bemalingswijze

Bij de bemalingswijze dient rekening gehouden te worden met de heterogeniteit in bodemopbouw. Het goed ontwateren van de verschillende lagen in de bodem kan door het toepassen van verticale onttrekkingfilters met lange perforatie en, al dan niet haalbuizen.

3.4.4 Verlaging grondwaterstand en invloedsgebied

3.4.4.1 Invloedsgebied freatisch pakket

In afbeelding 3.1 is de ligging van de mastlocatie en het maximale invloedsgebied weergegeven op een topografische ondergrond.

Het maximale invloedsgebied in de deklaag bedraagt 140 m , onder de slecht doorlatende laag in de watervoerende laag 105 m . Dit maximale invloedsgebied is weergegeven op kaart om een eventuele afweging te maken over het al dan niet acceptabel zijn van deze effecten.

3.4.4.2 Invloedsgebied watervoerend pakket

Tabel 3.6: Invloedsgebieden bij GHG

verlaging	afstand [m]	
	freatisch pakket	watervoerend pakket
0,05 m	140	105
0,10 m	120	85
0,20 m	100	70
0,50 m	75	50
1,00 m	55	35

3.4.5 Beknopte analyse mogelijke effecten

Binnen het maximale invloedsgebied zijn de volgende objecten aanwezig: een bestaande vakwerkmast (50 m afstand), landbouwgebied en een watergang (zie afbeelding 3.1).

Bestaande vakwerkmast

De bodemopbouw en grondwaterverlagingen ter plekke van de bestaande vakwerk mast geven aan dat wel kans op zettingen kan optreden. Deze eventuele zettingen leiden niet tot schade aan de fundering van de mast. Daarom zijn geen verdere maatregelen benodigd voorafgaand aan en/of tijdens de constructiewerkzaamheden.

Landbouw

Als gevolg van de verlaging van de grondwaterstand is niet uit te sluiten dat droogteschade optreedt aan de vegetatie van landbouwgebieden. Voorafgaand aan de werkzaamheden moet worden afgestemd met de beheerder en eigenaar.

Watergang zonder kering

Langs de watergang is geen kering aanwezig, wel wordt geadviseerd om voorafgaand aan de werkzaamheden de ligging van de watergang te melden aan het waterschap. Daarnaast is de watergang zo dichtgelegen bij de bouwkuip dat dit mogelijk het waterbezwaar vergroot. Mogelijk mitigerende maatregelen nodig om geen onstabiliteit en uitstroom te krijgen tussen de watergang en de bouwkuip.

Grondwaterbeschermingsgebieden

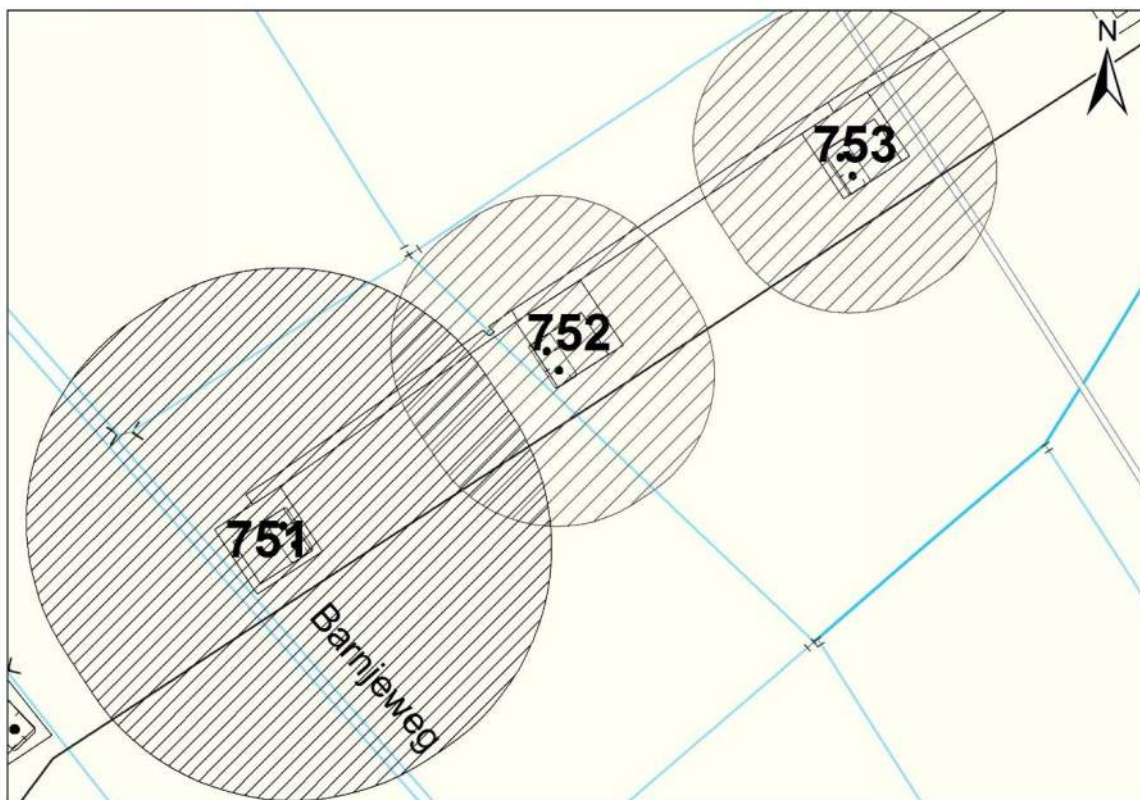
De locatie is niet gelegen in een waterwingebied of boringsvrije zone en dus ook niet binnen een grondwaterbeschermingsgebied.

Grondwateronttrekkingen

Grondwateronttrekkingen van derden zijn op basis van het landelijk grondwaterregister en gegevens van de provincie niet aanwezig. Er is geen informatie beschikbaar over onttrekkingen die niet bij de provincie zijn geregistreerd.

Mogelijke maatregelen om het invloedsgebied te verkleinen zijn:

- Verhogen van de mastvoet;
- Toepassen van retourbemaling, in het geval van spanningsbemaling;
- Toepassen van onttrekkingsbeperkende maatregelen zoals waterdichte (beton)vloeren of biologische afbreekbare waterremmende injectievloeistof;
- Verkorten van de bemalingsduur.

Afbeelding 3.1: Ligging mastlocatie en invloedsgebied op topografische ondergrond (Bron: top10NL-Kadaster)

3.5 *Effecten grondwater*

Op basis van de aanwezige bodemopbouw is het berekende invloedsgebied op locatie 752 representatief voor de nabij gelegen mastlocaties. Aanleiding voor een uitgebreide analyse van effecten is daarom niet aanwezig. De thema's in onderstaande paragrafen 3.5 en 3.6 worden daarom niet verder uitgewerkt.

- 3.5.1 Zettingen
- 3.5.2 Droogteschade landbouw
- 3.5.3 Droogteschade natuur
- 3.5.4 Verontreinigingen
- 3.5.5 Archeologie
- 3.5.6 Grondwateronttrekkingen derden

3.6 *Uitvoeringstechnische aspecten*

- 3.6.1 Technische principes bemaling
- 3.6.2 Voorschriften, vergunningen en heffingen
- 3.6.3 Monitoring

3.7 *Samenvatting*

In onderstaande tabel 3.7 is een samenvatting weergegeven van het verwachte waterbezwaar, de geadviseerde bemalingswijze en aandachtpunten.

Tabel 3.7: Samenvatting bemaling


thema	resultaat
lozing	Aandachtspunten zwevende stof, zuurstof, chloride, fosfor
spanningsbemaling noodzakelijk	Ja
debiet freatisch pakket	32,70 m ³ /uur
debiet spanningsbemaling	11,70 m ³ /uur voor GHG
debiet totaal	44,4 m ³ /uur voor GHG
bemalingsduur	4 weken
totaal waterbezwaar	29843 m ³
invloedgebied deklaag	140 m
invloedgebied watervoerend pakket	105 m
bemalingswijze	verticale bemaling van deklaag en watervoerende laag
potentieel effect	Droogteschade aan landbouw.

3.8 *Bijlagen H3*


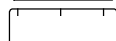






Bijlage 3-1: Locatie inclusief onderzoekspunten


Bijlage 3-2: Overzicht veldgegevens en analyseresultaten

Bijlage 3-3: Tekening: waterinformatiekaart



Verklaring

-  Werkterrein + bouwweg
-  Bouwput
-  Masten
-  Locatie sondering incl. nummer
-  Locatie boring tot 0,50 m-mv
-  Locatie boring tot 1,20 m-mv
-  Locatie boring tot 4,00 m-mv
-  Locatie boring + peilbuis



Locatie VKA versie 2.8
Bouwweg VKA versie 2.8

TITEL		GEOHYDROLOGIE KAART MAST : 752		Noord - West 380 kV	
STATUS	GETEKEND DOOR	AFD.	PAR.	OPDRACHTGEVER	
	D. Dobri			TenneT	
	GECONTROLEERD DOOR	AFD.	PAR.	OMSCHRIJVING WIJZIGING	GETEKEND BIJ
	E. Aldershof				ARCADIS
	VOOR AKKOORD	AFD.	PAR.	SCHAAL	DATUM 1e UITGAVE
	J. Assink			1:1000	16.04.2015
				DATUM WIJZIGING	
VAKGEBIED	TEK. SOORT	PROJECT NR.	FORMAT	NUMMER	WIJZ. NR.
			A3	Mast nr. 752	1

Bijlage 3-2 overzicht veldgegevens mast 752

Van de ondiepe peilbuis zijn geen analysegegevens beschikbaar.

Tabel 3.8: Veldmetingen peilbuis 75201-1

Parameter	Meetwaarde	Eenheid
Datum monstername	04/07/2015	
Filterdiepte	1,20 tot 2,20	m-mv
Zuurgraad	7,73	pH
Geleidbaarheid stabiel	1480,00	µS/cm
Grondwaterstand	1,25	m-mv
Temperatuur	7,40	°C

Tabel 3.9: Veldmetingen peilbuis 75201a-1

Parameter	Meetwaarde	Eenheid
Datum monstername	04/07/2015	
Filterdiepte	5,00 tot 6,00	m-mv
Zuurgraad	7,32	pH
Geleidbaarheid stabiel	14870	µS/cm
Grondwaterstand	1,20	cm-mv
Temperatuur	8,60	°C

Tabel 3.10: Analyse grondwater peilbuis 75201a-1

Parameter	Meetwaarde	Eenheid
Filterdiepte	5,00 tot 6,00	m-mv
Ammonium	25,00	mg/l
Ammonium (als N)	19,00	mg N/l
Arseen [As]	18,00	µg/l
BZV-5	67,00	mg O2/l
Chloride	5710,0	mg/l
CZV	230,0	mg/l
Droogrest onopgeloste bestanddelen	540,0	mg/l
Fosfaat (als P2O5)	18,0	mg P2O5/l
Fosfaat (als PO4)	23,0	mg PO4/l
Fosfor [P]	7,60	mg/l
IJzer [Fe]	1,60	mg/l
Stikstof (N; vlgs Kjeldahl)	20,0	mg/l
Sulfaat (als SO4)	120,00	mg SO4/l
Sulfaat (opgelost, als S)	39,00	mg S/L
Zuurstof [O]	0,40	mg O2/l

Tabel 3.11: Veldmetingen oppervlaktewater 75201OW-1

Parameter	Meetwaarde	Eenheid
Zuurgraad	7,76	
Geleidbaarheid stabiel	1720	µS/cm
Temperatuur	7,7	°C

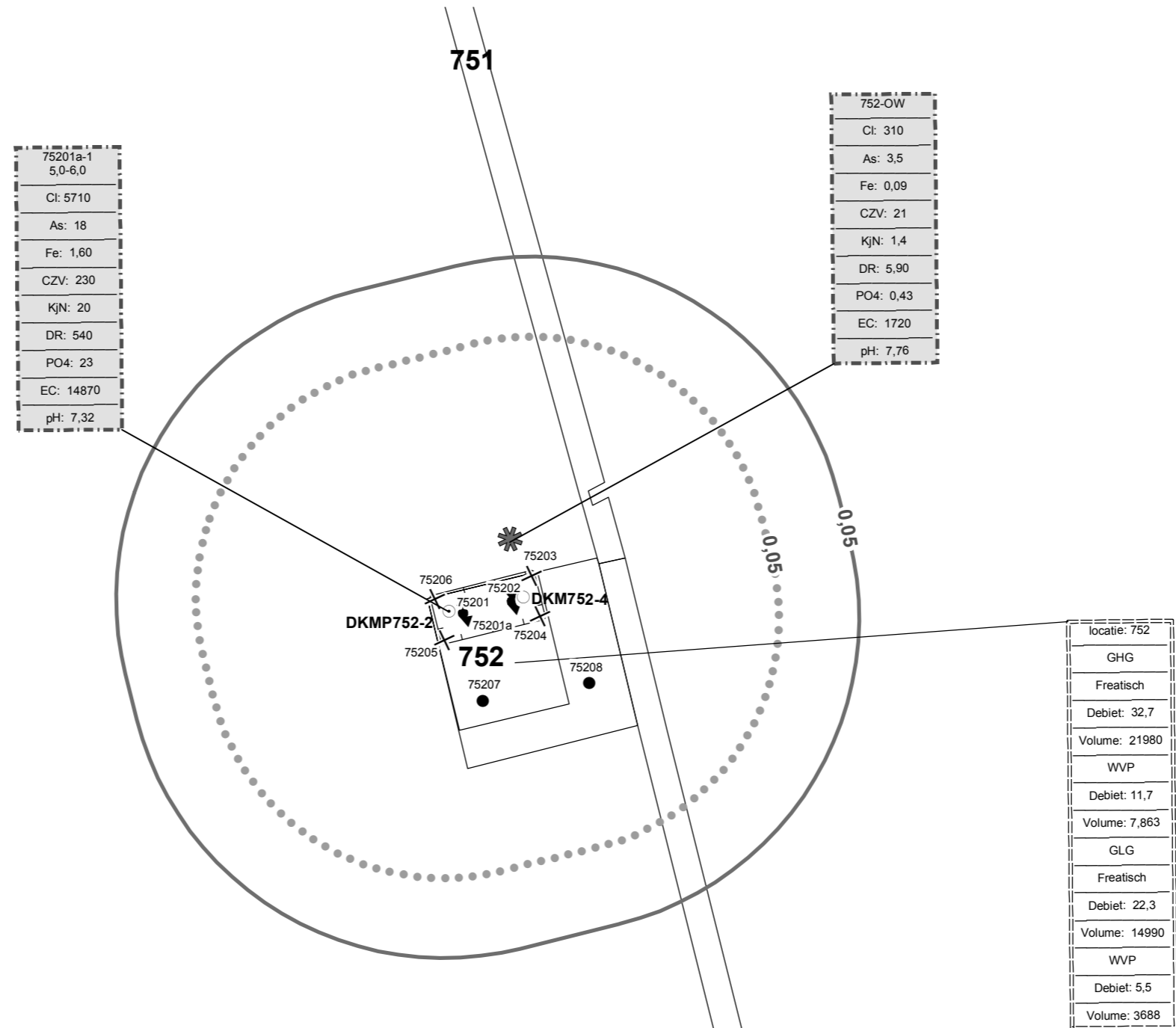
Tabel 3.12: Analyse oppervlaktewater 75201OW-1

Parameter	Meetwaarde	Eenheid
Datum monstername	04/07/2015	
Ammonium	< 0,065	mg/l
Ammonium (als N)	< 0,05	mg N/l

Arseen [As]	3,50	µg/l
BZV-5	3,00	mg O2/l
Chloride	310,00	mg/l
CZV	21,00	mg/l
Droogrest onopgeloste bestanddelen	5,90	mg/l
Fosfaat (als P2O5)	0,32	mg P2O5/l
Fosfaat (als PO4)	0,43	mg PO4/l
Fosfor [P]	0,14	mg/l
IJzer [Fe]	0,09	mg/l
Stikstof (N; vlg. Kjeldahl)	1,40	mg/l
Sulfaat (als SO4)	74,00	mg SO4/l
Sulfaat (opgelost, als S)	25,00	mg S/L
Zuurstof [O]	10,20	mg O2/l

Tabel 3.13: Maaiveldhoogten

X-coördinaat	Y-coördinaat	Maaiveldniveau in m NAP
249050,091	602406,254	0,846
249050,091	602406,254	0,846
249047,064	602398,602	0,835
249062,835	602408,666	0,891
249038,713	602444,901	0,869
249023,014	602435,420	0,900
249059,232	602475,318	0,965
249082,600	602433,680	0,877
249033,260	602435,263	0,892
249290,940	602655,774	0,867
249248,715	602626,043	0,836
249206,297	602599,891	0,821
249164,371	602571,737	0,906
249123,408	602544,555	0,959
249081,581	602516,414	0,927
249039,537	602489,740	0,944



75201a-1
5,0-6,0
Cl: 5710
As: 18
Fe: 1,60
CZV: 230
KjN: 20
DR: 540
PO4: 23
EC: 14870
pH: 7,32

752-OW
Cl: 310
As: 3,5
Fe: 0,09
CZV: 21
KjN: 1,4
DR: 5,90
PO4: 0,43
EC: 1720
pH: 7,76

locatie: 752
GHG
Freatisch
Debiet: 32,7
Volume: 21980
WVP
Debiet: 11,7
Volume: 7,863
GLG
Freatisch
Debiet: 22,3
Volume: 14990
WVP
Debiet: 5,5
Volume: 3688

Verklaring

- Werkterrein + bouwwegen
- Bouwput
- Masten
- Locatie sondering incl. nummer
- Locatie boring tot 0,50 m-mv
- Locatie boring tot 1.20 m-mv
- Locatie boring tot 4.00 m-mv
- Locatie boring + peilbuis
- Locatie oppervlaktewater monster

- Verlagingscontouren (GHG)**
- Verlagings 0,05 m freatisch
 - Verlagings 0,05 m WVP
- Verlagingscontouren (GLG)**
- Verlagings 0,05 m freatisch
 - Verlagings 0,05 m WVP
- Verklaring labels**
- Gegevens locatie
 - Analyseresultaten grondwater

- Verklaring analyseresultaten:**
- Cl :Chloride (in mg/l)
 - As :Arseen (in µg/l)
 - Fe :IJzer (in mg/l)
 - CZV :Chemisch zuurstof verbruik (in mg O₂ /l)
 - KjN :Stikstof volgens Kjeldahl (in mg/l)
 - DR :Droogrest onopgeloste bestanddelen (in mg/l)
 - PO4 :Fosfaat (mg/l)
 - pH :Zuurgraad
 - EC :Elektrische geleidbaarheid (µS/cm)
- Eenheden Krusingen en Strekkingen:**
- Debiten (Q) (in m³ / uur)
 - Volumes (V) (in m³)
- Afkortingen
SB: Spanningsbemaling

Locatie VKA versie 2.8
Bouwwegen VKA versie 2.8.

TITEL					
Waterinformatiekaart mast : 752					
Noord - West 380 kV					
STATUS	GETEKEND DOOR	AFD.	PAR.	OPDRACHTGEVER	
	D.Dobri			TenneT	
	GECONTROLEERD DOOR	AFD.	PAR.	OMSCHRIJVING WIJZIGING	GETEKEND BIJ
	E. Aldershof				ARCADIS
	VOOR AKKOORD	AFD.	PAR.	SCHAAL	DATUM 1e UITGAVE
	J.Assink			1:2500	29.04.2015
				DATUM WIJZIGING	
VAKGEBIED	TEK. SOORT	PROJECT NR.	FORMAT	NUMMER	WIJZ NR.
			A3	Mast nr. 752	0

4 Grondmechanisch onderzoek

Verantwoording

Titel: Grondmechanisch onderzoek: project: Noord-West 380 kV
deelgebied 1
mastnummer 752

Projectnummer: 000.144

Referentienummer: 6012-0102-000.R752

Revisie: 1

Datum: 30-03-2015

Auteur(s): G.Hofstede
E-mail adres: b.bosman@fugro.nl

Gecontroleerd door: B. Bosman, teamleider sonderingen
Paraaf gecontroleerd: BB

Goedgekeurd door: W.H.J. van der Velden, projectleider
Paraaf goedgekeurd: WHV

Contact: B. Bosman, teamleider sonderingen

INHOUDSOPGAVE

- 4.1. Inleiding
 - 4.2. Uitzetten en waterpassen
 - 4.3. Sonderen
 - 4.4. Onderzoeksresultaten
- Bijlagen

4.1. Inleiding

Ten behoeve van het funderingsontwerp en de omgevingsvergunning voor de bouw van de mast zijn er gegevens verzameld van de bodemopbouw. De resultaten zijn in dit hoofdstuk beschreven.

Ter plaatse van de mastlocatie zijn de volgende veldwerkzaamheden uitgevoerd:

- 4 sonderingen met meting van plaatselijke wrijvingsweerstand tot 40 m -mv [of maximale reactiekracht], waarvan 1 sondering met meting van de waterspanning.

De sonderingen DKM752-1 t/m 4 hebben niet de beoogde diepte van 40 m – mv gehaald; op een mindere diepte is de maximale reactiekracht van de sondeertruck - t.w. 16 ton (standaard conus) - bereikt.

4.2. Uitzetten en waterpassen

De onderzoeklocaties zijn door Fugro GeoServices B.V. uitvoering uitgezet en gewaterpast, waarbij de locaties zijn gemeten met behulp van GPS-RTK en zijn weergegeven ten opzichte van RD/NAP. De onderzoekslocaties zijn weergegeven op de situatietekening.

De coördinaten van de onderzochte punten zijn onderaan de sondeergrafieken en in onderstaande tabel weergegeven.

	X-coördinaat	Y-coördinaat	Maaiveldniveau (NAP)
DKM752-1	249046.3	602410.9	0.86
DKMP752-2	249051.3	602414.2	0.87
DKM752-3	249039.2	602432.6	0.86
DKM752-4	249034.2	602429.5	0.90

De hoogtebepaling van de onderzoekslocaties in het terrein is uitgevoerd met als doel de bodemopbouw te refereren aan een vaste referentiehoogte. De gerapporteerde hoogtes zijn niet geschikt voor andere doeleinden dan dit onderzoek.

Voor een verklaring van de op de situatietekening gebruikte tekens en symbolen wordt verwezen naar de bijlage "Legenda Terreinproeven en Grondsoorten".

4.3. Sonderen

De sonderingen zijn uitgevoerd met de elektrische Fugro-kleefmantelconus conform norm NEN-EN-ISO 22476-1, toepassingsklasse 3. Een beschrijving van de gevolgde meet- en registratiemethode is gegeven in de bijlage "Continu Elektrisch Sonderen". De conus is voorzien van een hellingmeter. In de sondeergrafieken is de diepte gecorrigeerd voor de gemeten afwijking van de verticaal.

Op de grafieken van de sonderingen is het wrijvingsgetal weergegeven. Dit is de verhouding tussen de plaatselijke wrijvingsweerstand en de conusweerstand. Empirisch is vastgesteld dat het wrijvingsgetal een nauwe relatie heeft met de grondsoort, zodat een goede indicatie van de laagopbouw is verkregen.

De sonderingen zijn uitgewerkt met een interpretatie van het wrijvingsgetal voor identificatie van de bodemlagen. De identificatie van de bodemlagen is uitgevoerd volgens Robertson (1990), die door Fugro is aangepast aan de Nederlandse omstandigheden. Voor achtergronden en beperkingen wordt verwezen naar de bijlage "Continu Elektrisch Sonderen". De identificatie is indicatief en alleen geldig voor lagen onder de grondwaterstand. De resultaten dienen te worden geverifieerd met boringen of geologische informatie.

Op de sondeergrafiek waarop het resultaat van de meting van de waterspanning is gepresenteerd, is ook de waterspanningsindex gegeven. Dit is de verhouding tussen de waterspanning en de conusweerstand. In het algemeen kan worden gesteld dat een hoge index een minder goed water doorlatende laag weergeeft. Voor de interpretatie van de waterspanningssonderingen verwijzen wij naar de bijlage "Continu Elektrisch Sonderen".

4.4. *Onderzoeksresultaten*

De onderzoeksresultaten zijn opgenomen in de volgende bijlagen:

Bijlage: 6012-0102-000-752

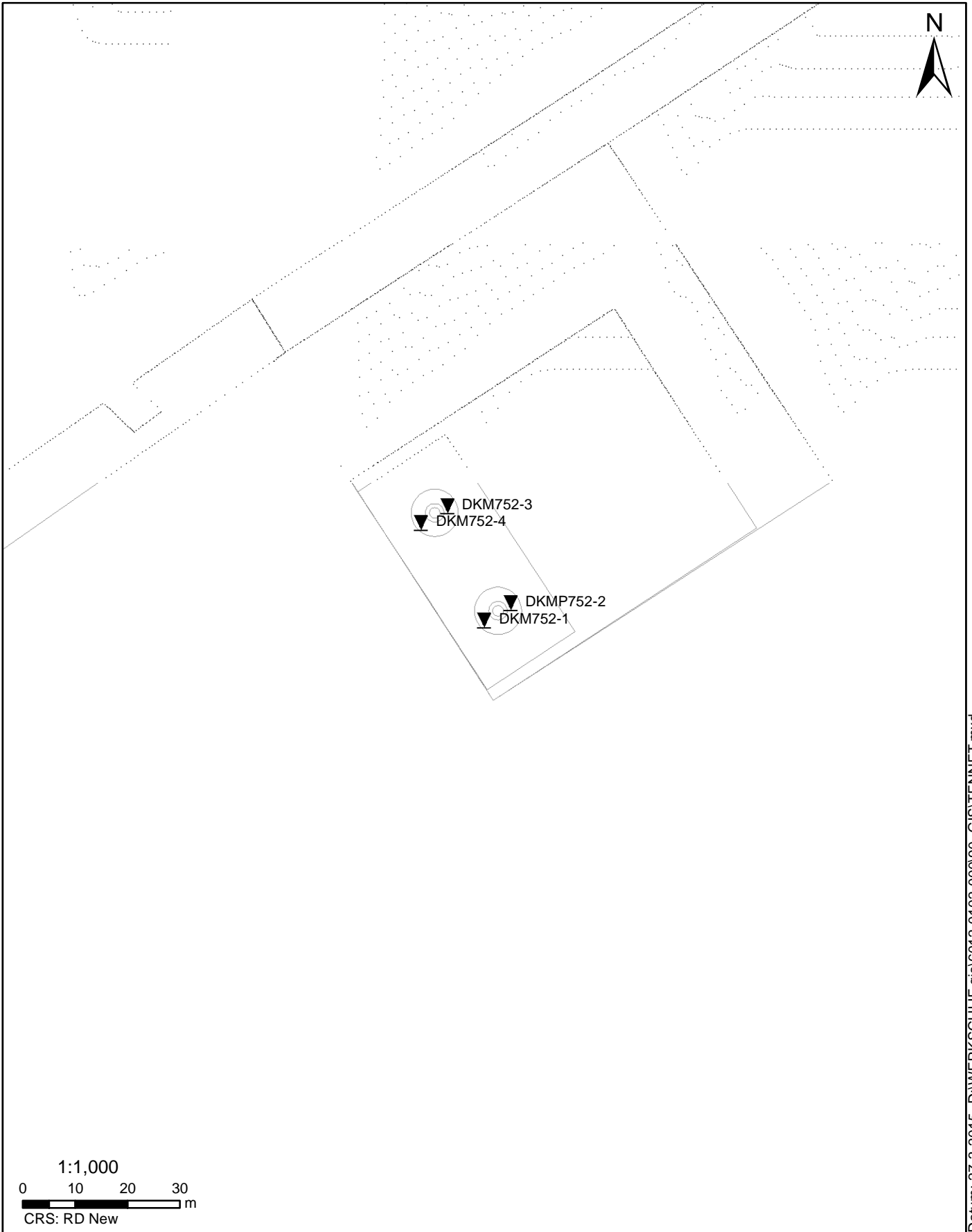
Situatie inclusief onderzoekslocaties

Bijlage: DKM752-1 t/m DKM752-4

Sonderingen

"Legenda Terreinproeven en Grondsoorten"

"Continu Elektrisch Sonderen"



Datum: 27-3-2015 D:\WERKSCHIJF_gis\6012-0102-00090_GIS\TENNET.mxd

SITUATIE

NOORD - WEST 380

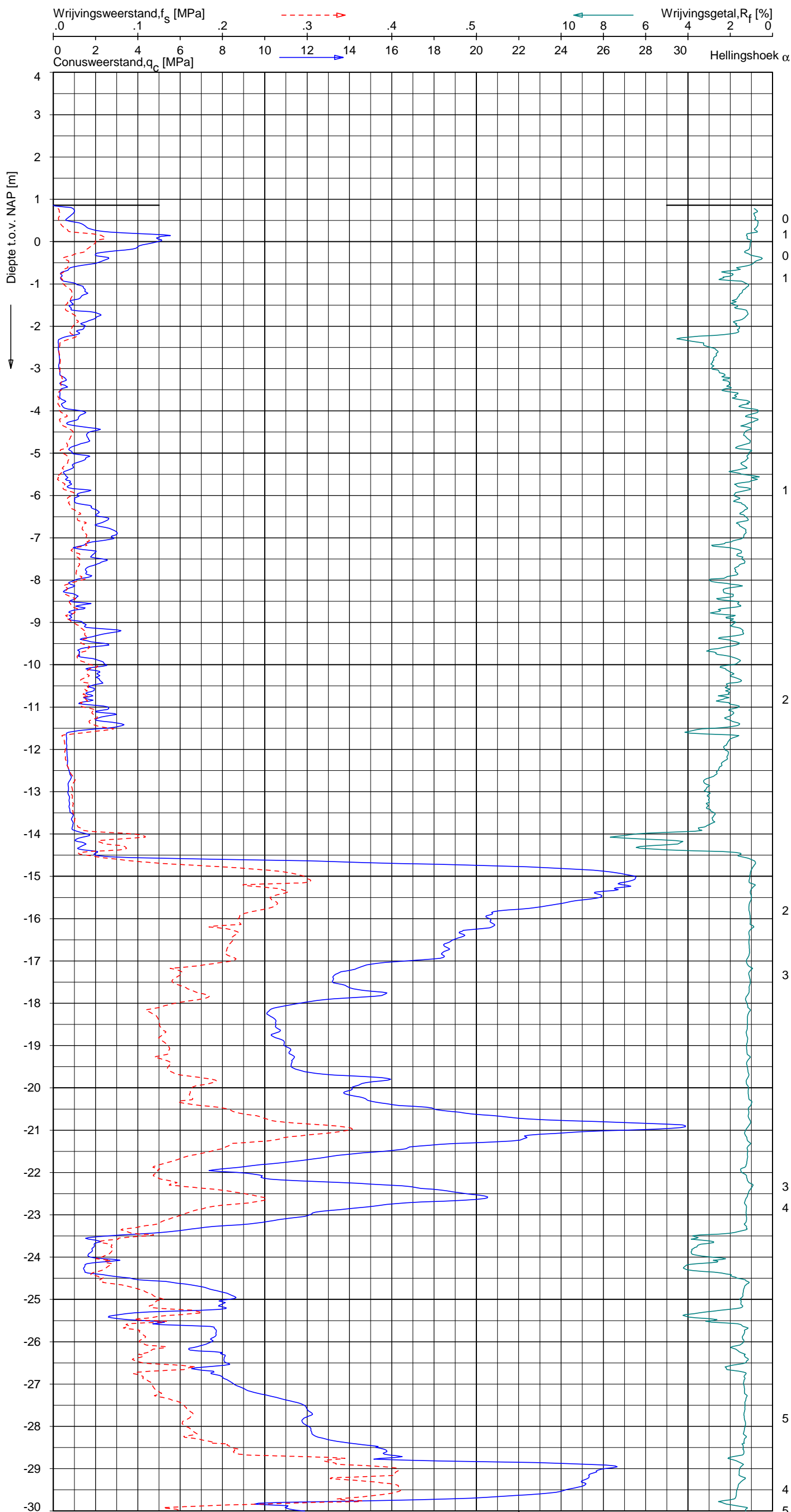
Opdr.nr.: 6012-0102-000

Bijlage : 752

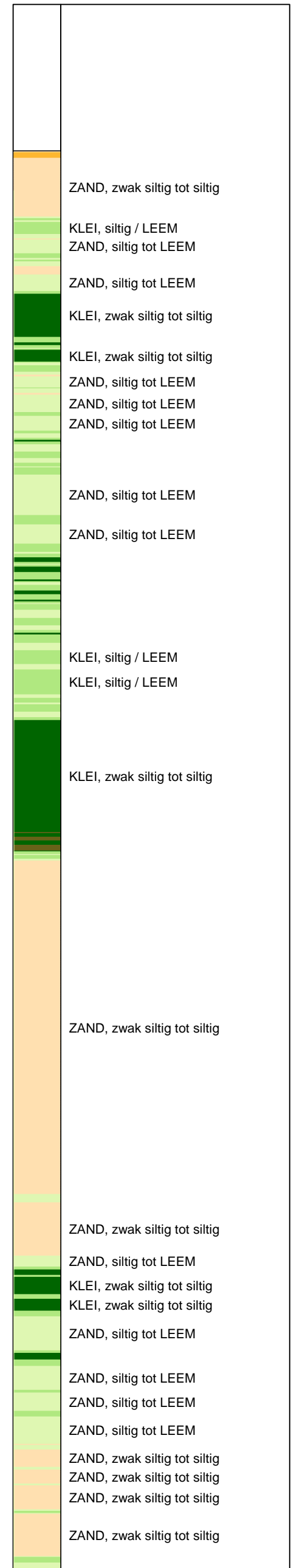
UNIPLOT 05.27.nl / QcfClass-R3.cmd / 2015-03-30 16:12:00

6012-0102-000

DKM752-1 - 1



Indicatieve bodembeschrijving
 Automatisch gegenereerd uit data van de sondering, geldig onder grondwaterpeil (Robertson 1990, NL corr.)



Opg. : AS/RSL d.d. 20-mrt-2015 Coord.: X=249046.3m Y=602410.9m Systeem: RD Sondering volgens norm NEN-EN-ISO 22476-1
 Get. : HOFSTEDÉ d.d. 30-mrt-2015 MV = NAP +0.86m Conus: CP15-CF75SN2 1701-2533 Toepassingsklasse 2. Test type TE1
 Conustype: A_c = 1510 mm²; A_s = 19895mm²



SONDERING MET PLAATSELIJKE KLEEFMETING

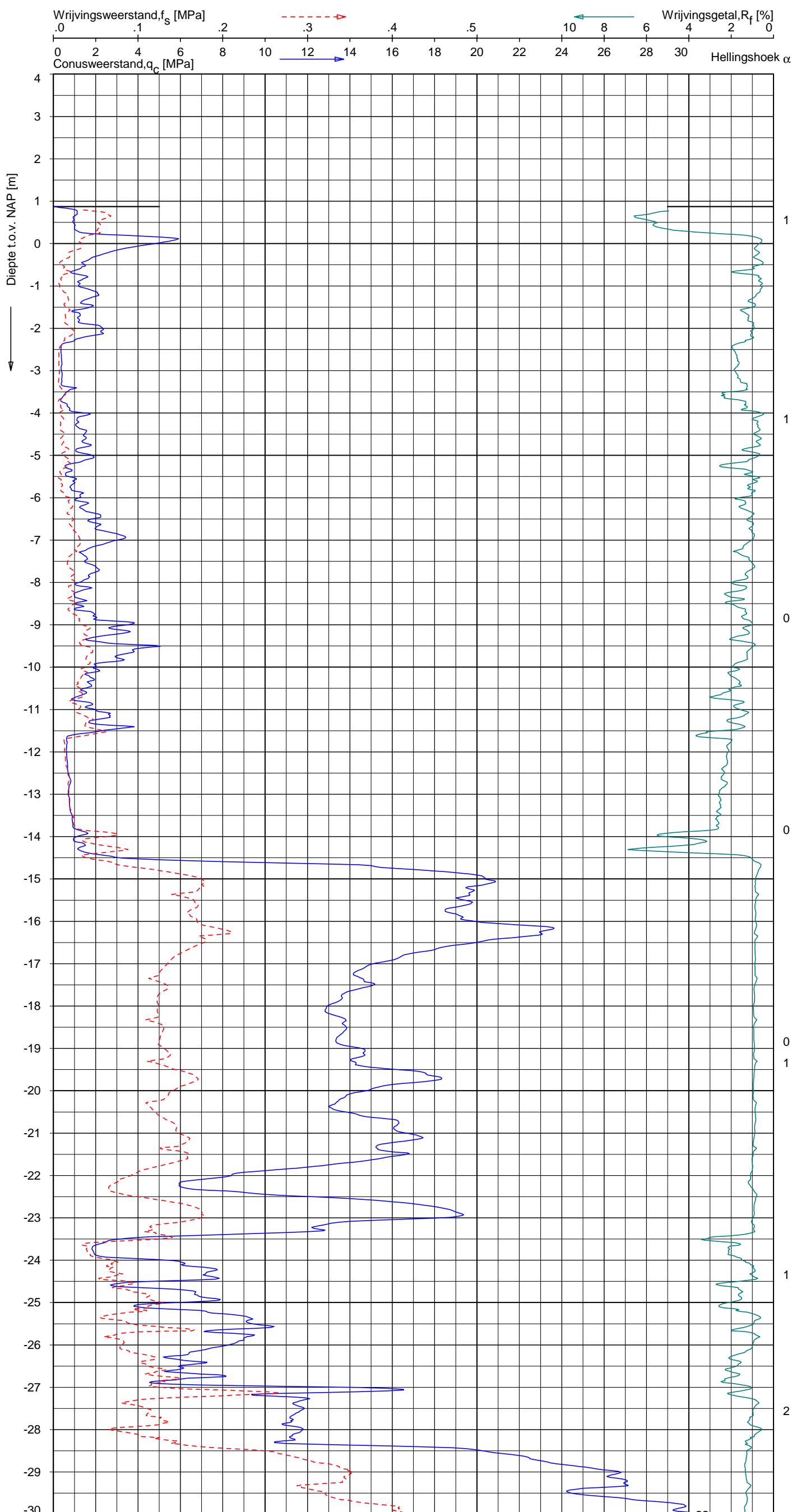
NOORD-WEST 380

Opdr. 6012-0102-000
 Sond. DKM752-1

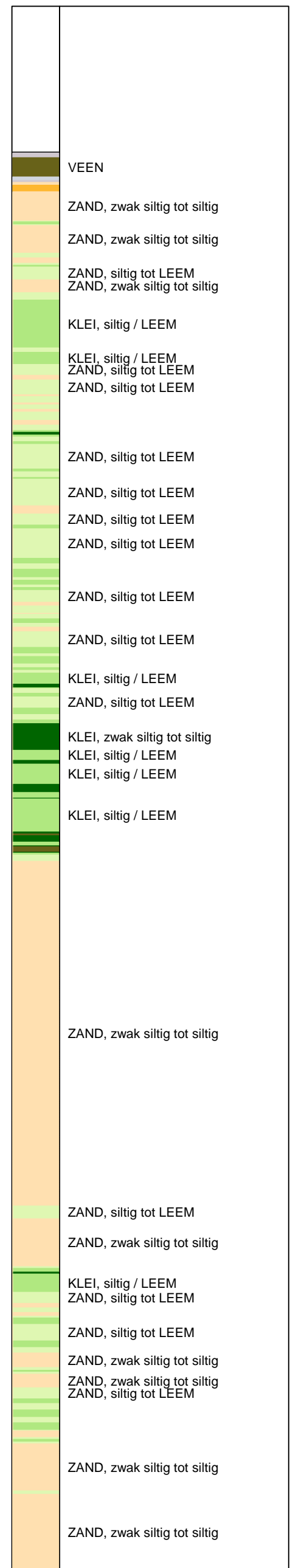
UNIPLOT 05.27.nl / QcfClass-R3.cmd / 2015-03-30 16:16:09

6012-0102-000

DKMP752-2 - 1



Indicatieve bodembeschrijving
 Automatisch gegenereerd uit data van de sondering, geldig onder grondwaterpeil (Robertson 1990, NL corr.)



Opg.: AS/RSL d.d. 20-mrt-2015 Coord.: X=249051.3m Y=602414.2m Systeem: RD Sondering volgens norm NEN-EN-ISO 22476-1
 Get.: HOFSTEDÉ d.d. 30-mrt-2015 MV = NAP +0.87m Conus: CP15-CF75PA1SN2 1701-2651 Toepassingsklasse 2. Test type TE2
 Conustype: A_c = 1510 mm²; A_s = 19895 mm²



SONDERING MET PLAATSELIJKE KLEEFMETING

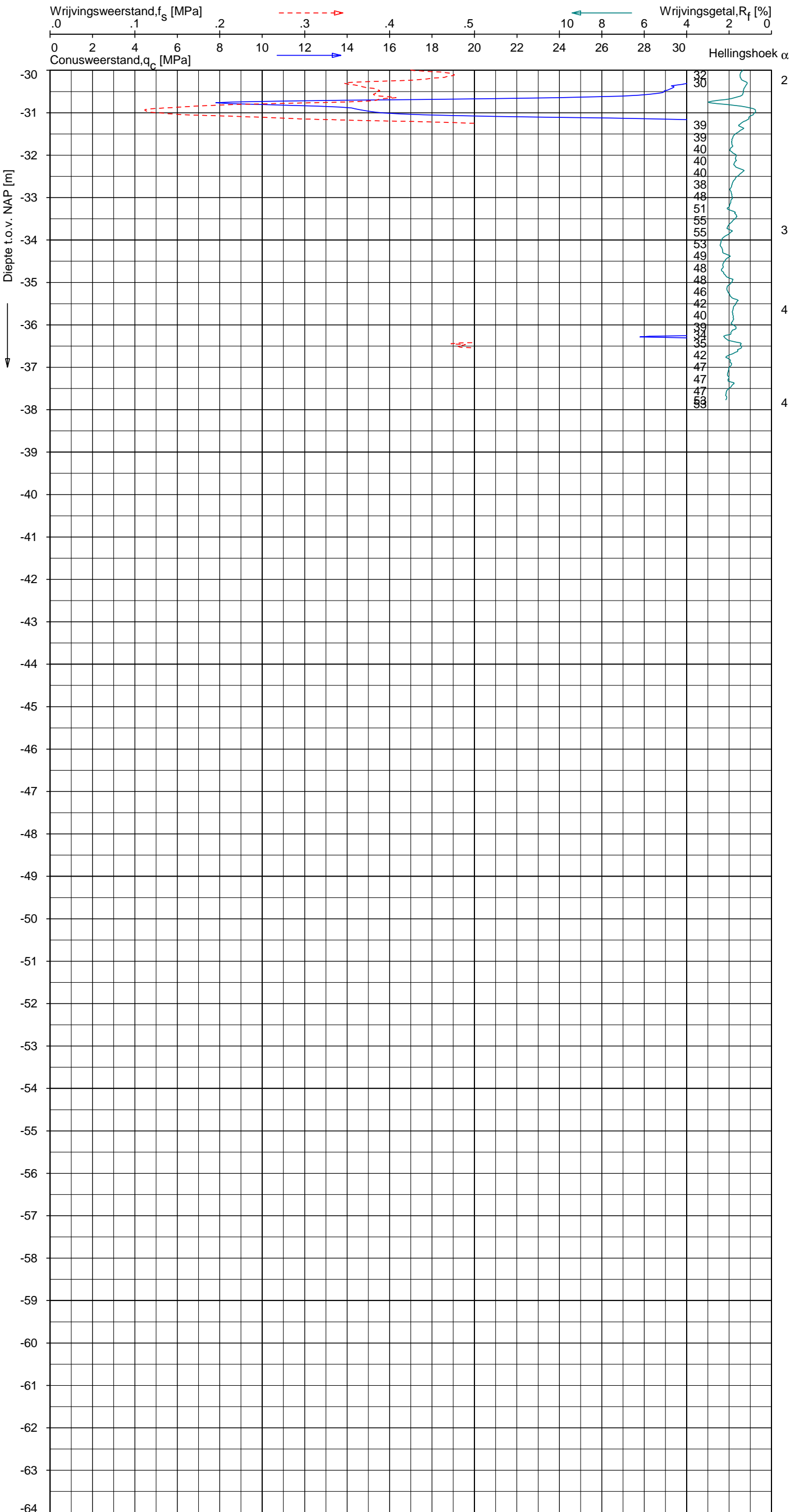
NOORD-WEST 380

Opdr. 6012-0102-000
 Sond. DKMP752-2


UNIPLOT 05.27.nl / QcfClass-R3.cmd / 2015-03-30 16:16:10

6012-0102-000

DKMP752-2 - 2



Indicatieve bodembeschrijving
 Automatisch gegenereerd uit data van de sondering, geldig onder grondwaterpeil (Robertson 1990, NL corr.)



Opg. : AS/RSL d.d. 20-mrt-2015 Coord.: X=249051.3m Y=602414.2m Systeem: RD Sondering volgens norm NEN-EN-ISO 22476-1
 Get. : HOFSTEDE d.d. 30-mrt-2015 MV = NAP +0.87m Conus: CP15-CF75PA1SN2 1701-2651 Toepassingsklasse 2. Test type TE2
 Conustype: $A_c = 1510 \text{ mm}^2$; $A_s = 19895 \text{ mm}^2$



SONDERING MET PLAATSELIJKE KLEEFMETING

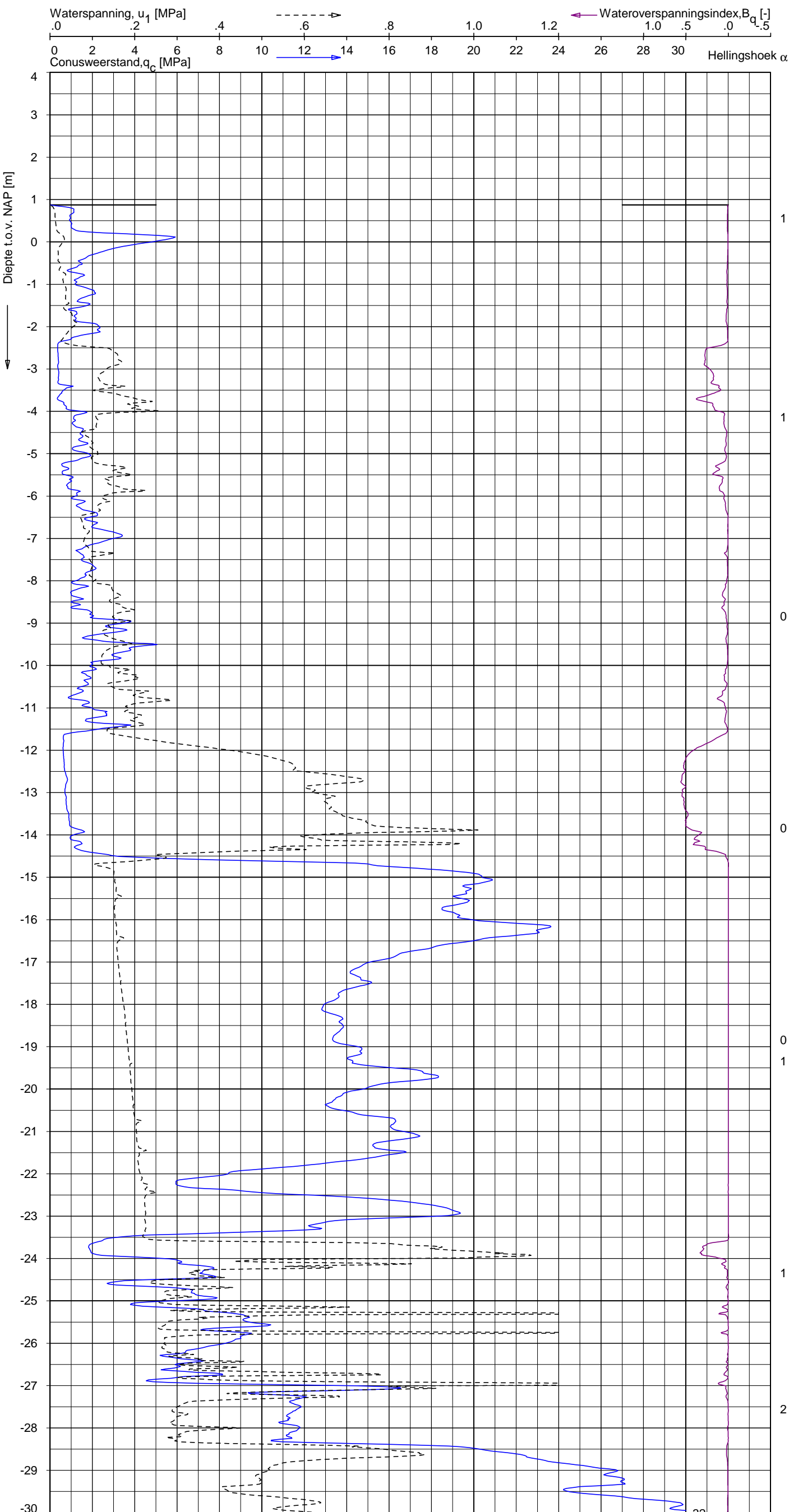
NOORD-WEST 380

Opdr. 6012-0102-000
 Sond. DKMP752-2

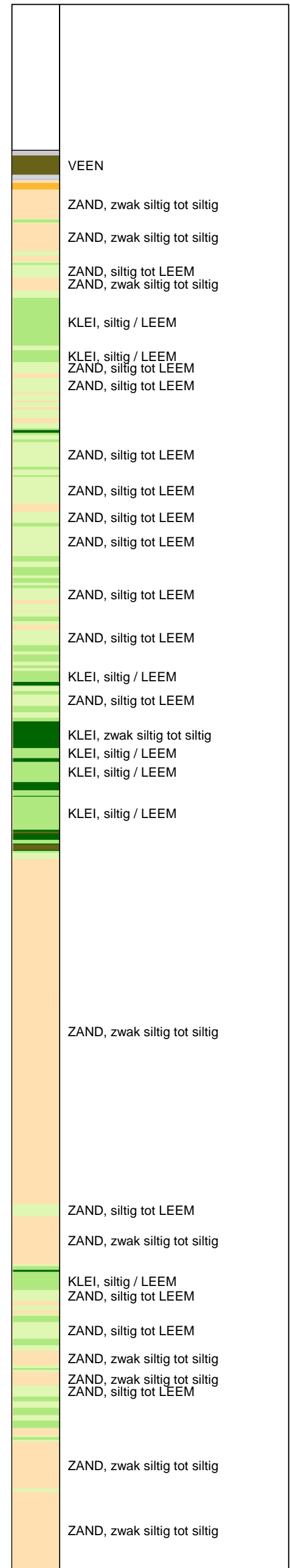
UNIPLOT 05.27.nl / QcU1Class-R3.cmd / 2015-03-30 16:16:53

6012-0102-000

DKMP752-2 - 1



Indicatieve bodembeschrijving
 Automatisch gegenereerd uit data van de sondering, geldig onder grondwaterpeil (Robertson 1990, NL corr.)



SONDERING MET WATERSPANNINGSMETING

NOORD-WEST 380

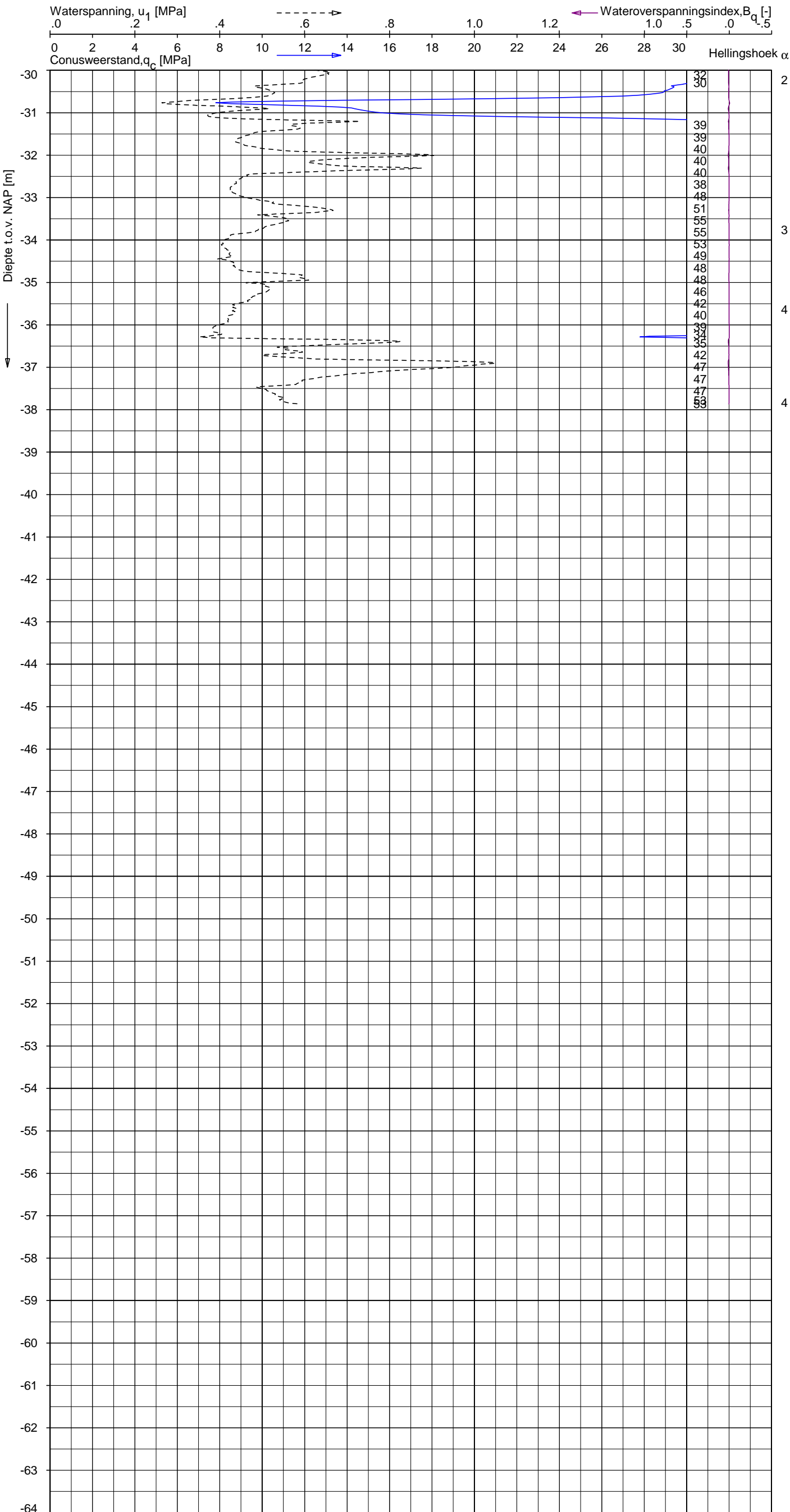
Opdr. 6012-0102-000
 Sond. DKMP752-2




UNIPLOT 05.27.nl / QcU1Class-R3.cmd / 2015-03-30 16:16:53

6012-0102-000

DKMP752-2 - 2



Indicatieve bodembeschrijving
 Automatisch gegenereerd uit data van de sondering, geldig onder grondwaterpeil (Robertson 1990, NL corr.)



Opg. : AS/RSL d.d. 20-mrt-2015 Coord.: X=249051.3m Y=602414.2m Systeem: RD Sondering volgens norm NEN-EN-ISO 22476-1
 Get. : HOFSTEDE d.d. 30-mrt-2015 MV = NAP +0.87m Conus: CP15-CF75PA1SN2 1701-2651 Toepassingsklasse 2. Test type TE2
 Conustype: $A_c = 1510 \text{ mm}^2$; $A_s = 19895 \text{ mm}^2$



SONDERING MET WATERSPANNINGSMETING

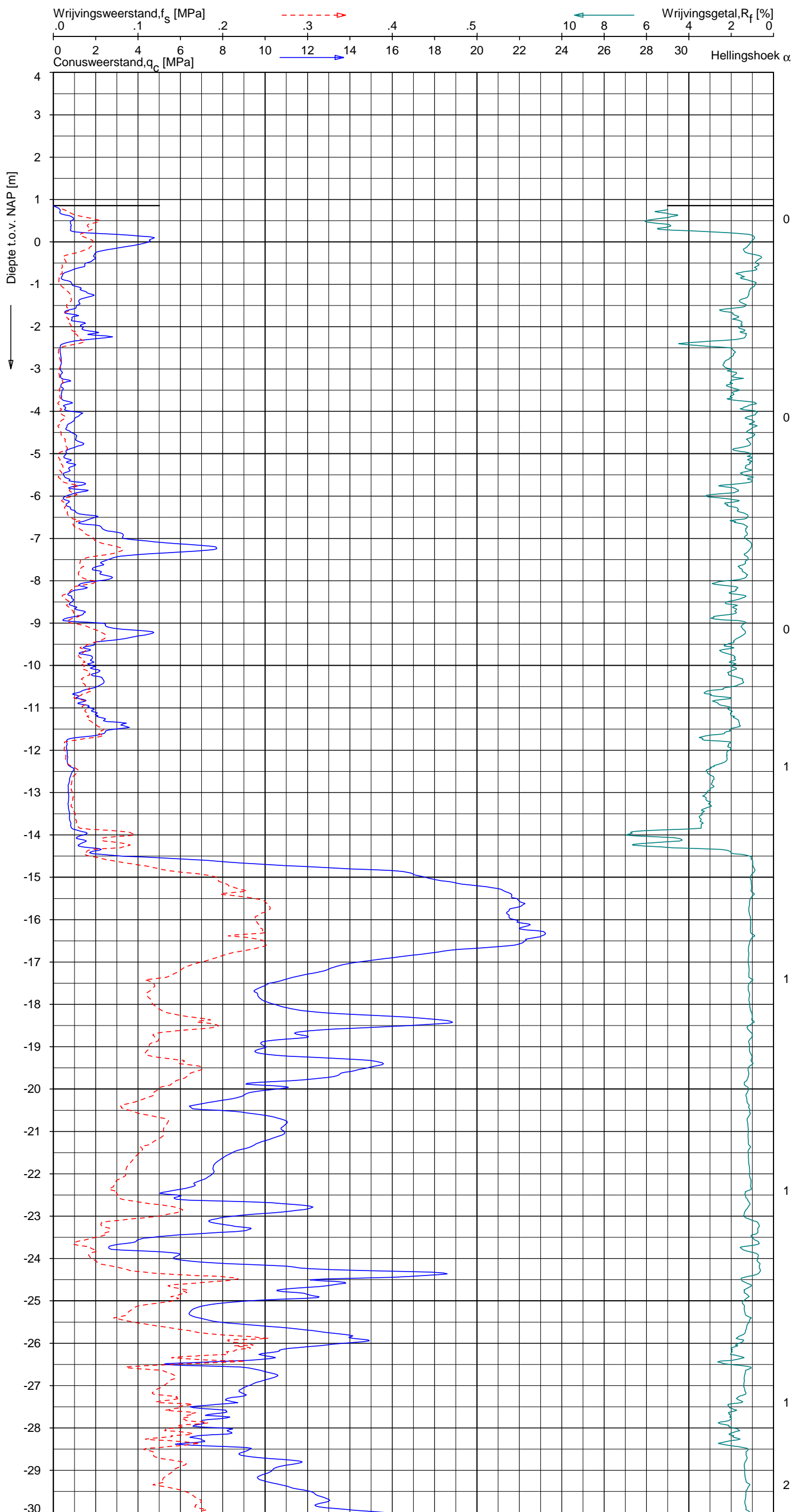
NOORD-WEST 380

Opdr. 6012-0102-000
 Sond. DKMP752-2

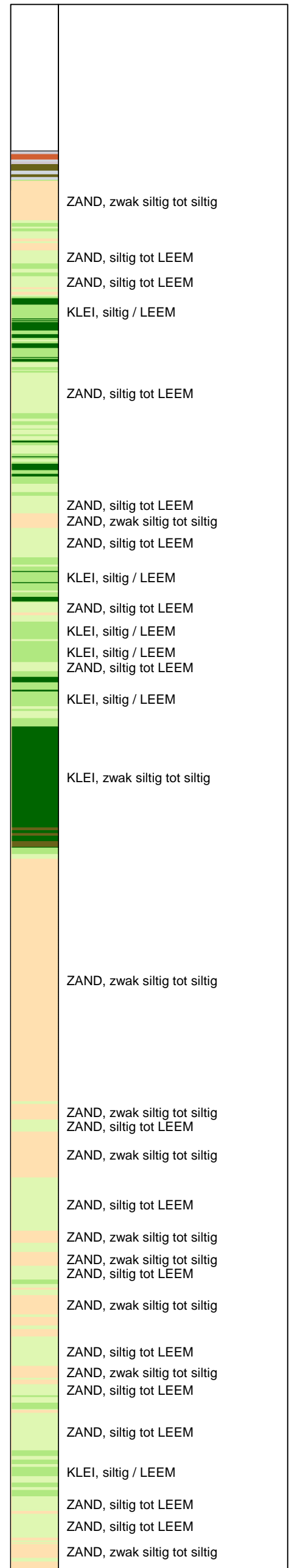
UNIPLOT 05.27.nl / QcfClass-R3.cmd / 2015-03-30 16:12:08

6012-0102-000

DKM752-3 - 1



Indicatieve bodembeschrijving
 Automatisch gegenereerd uit data van de sondering, geldig onder grondwaterpeil (Robertson 1990, NL corr.)



Opg. : AS/RSL d.d. 20-mrt-2015 Coord.: X=249039.2m Y=602432.6m Systeem: RD Sondering volgens norm NEN-EN-ISO 22476-1
 Get. : HOFSTEDE d.d. 30-mrt-2015 MV = NAP +0.86m Conus: CP15-CF75SN2 1701-2533 Toepassingsklasse 2. Test type TE1
 Conustype: A_c = 1510 mm²; A_s = 19895mm²



SONDERING MET PLAATSELIJKE KLEEFMETING

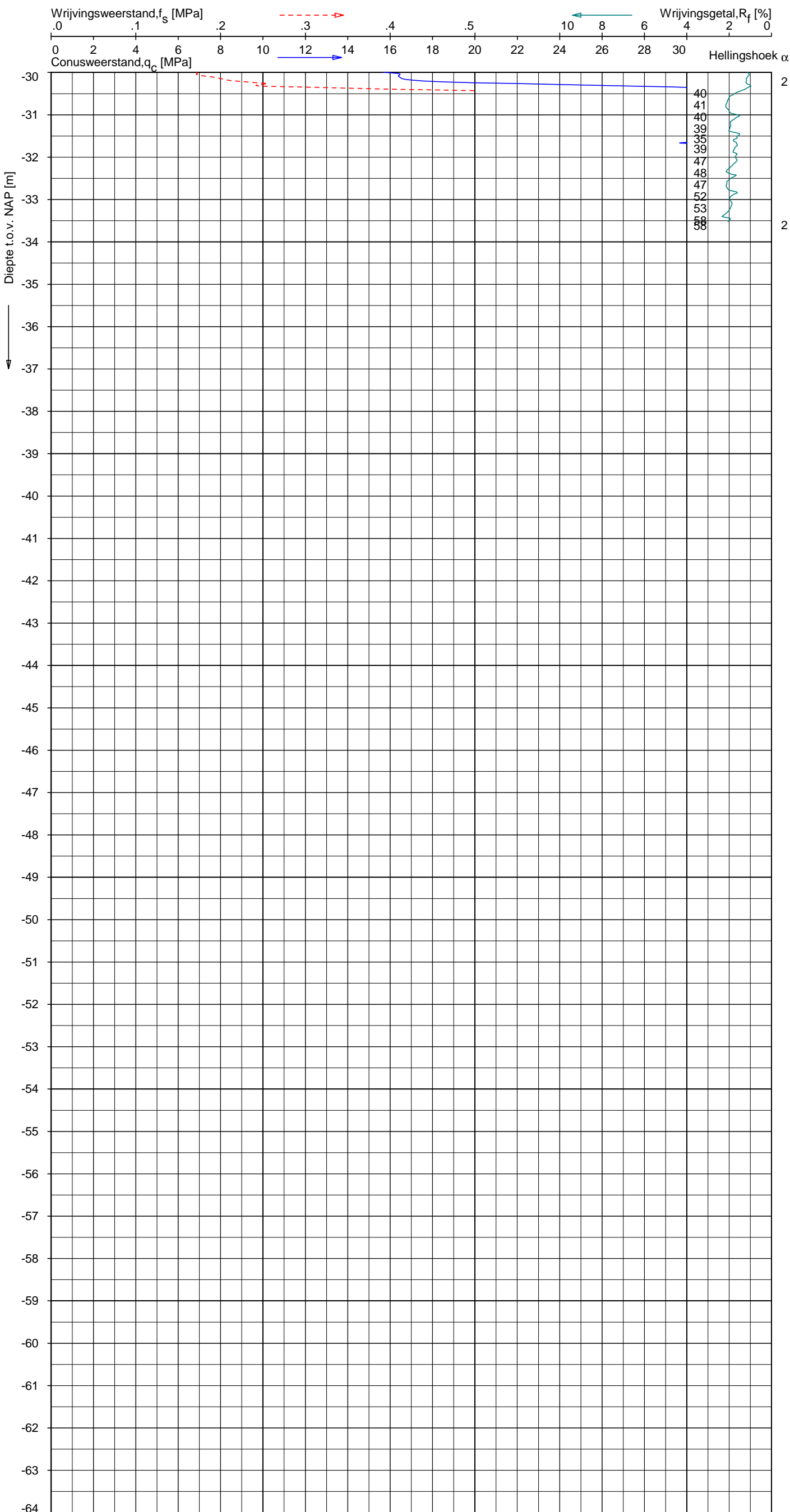
NOORD-WEST 380

Opdr. 6012-0102-000
 Sond. DKM752-3


UNIPLOT 05.27.nl / QcfClass-R3.cmd / 2015-03-30 16:12:07

6012-0102-000

DKM752-3 - 2



Indicatieve bodembeschrijving
 Automatisch gegenereerd uit data van de sondering, geldig onder grondwaterpeil (Robertson 1990, NL corr.)



Opg. : AS/RSL d.d. 20-mrt-2015 Coord.: X=249039.2 m Y= 602432.6 m Systeem: RD Sondering volgens norm NEN-EN-ISO 22476-1
 Get. : HOFSTEDE d.d. 30-mrt-2015 MV = NAP +0.86 m Conus: CP15-CF75SN2 1701-2533 Toepassingsklasse 2. Test type TE1
 Conustype: $A_c = 1510 \text{ mm}^2$; $A_s = 19895 \text{ mm}^2$



SONDERING MET PLAATSELIJKE KLEEFMETING

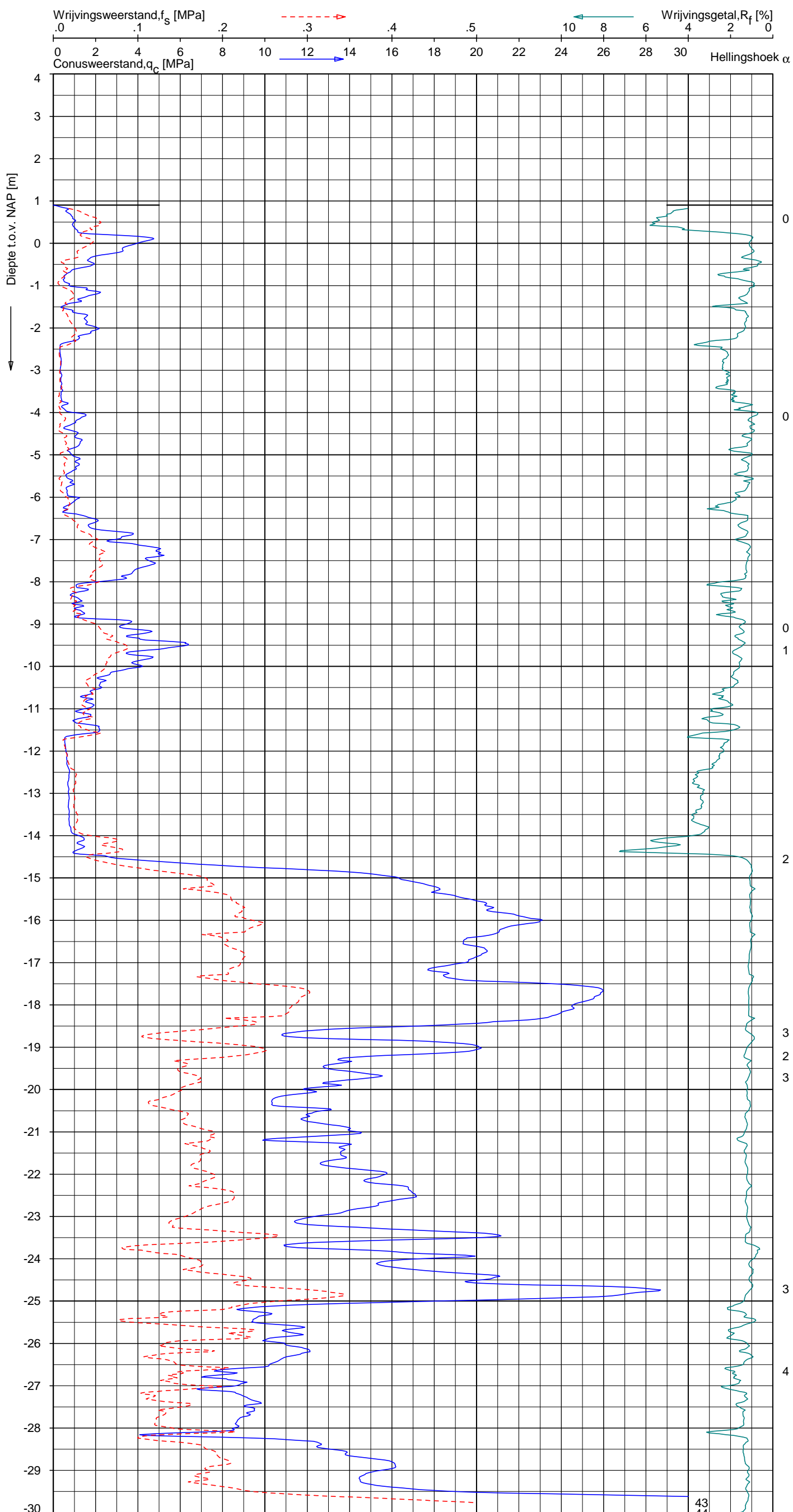
NOORD-WEST 380

Opdr. 6012-0102-000
 Sond. DKM752-3

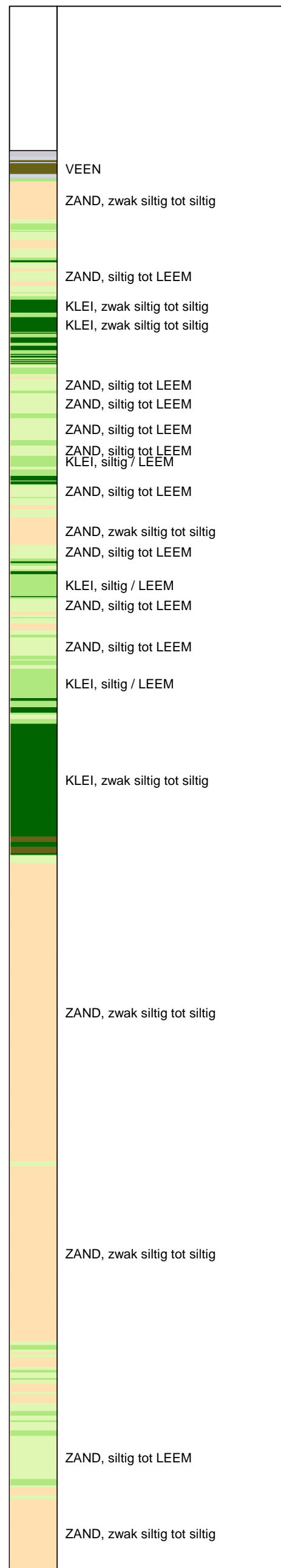
UNIPLOT 05.27.nl / QcfClass-R3.cmd / 2015-03-30 16:12:09

6012-0102-000

DKM752-4 - 1



Indicatieve bodembeschrijving
 Automatisch gegenereerd uit data van de sondering, geldig onder grondwaterpeil (Robertson 1990, NL corr.)



Opdr.: AS/RSL d.d. 20-mrt-2015 Coord.: X=249034.2m Y=602429.5m Systeem: RD Sondering volgens norm NEN-EN-ISO 22476-1
 Get.: HOFSTEDE d.d. 30-mrt-2015 MV = NAP +0.90m Conus: CP15-CF75SN2 1701-2533 Toepassingsklasse 2. Test type TE1
 Conustype: $A_c = 1510 \text{ mm}^2$; $A_s = 19895 \text{ mm}^2$



SONDERING MET PLAATSELIJKE KLEEFMETING

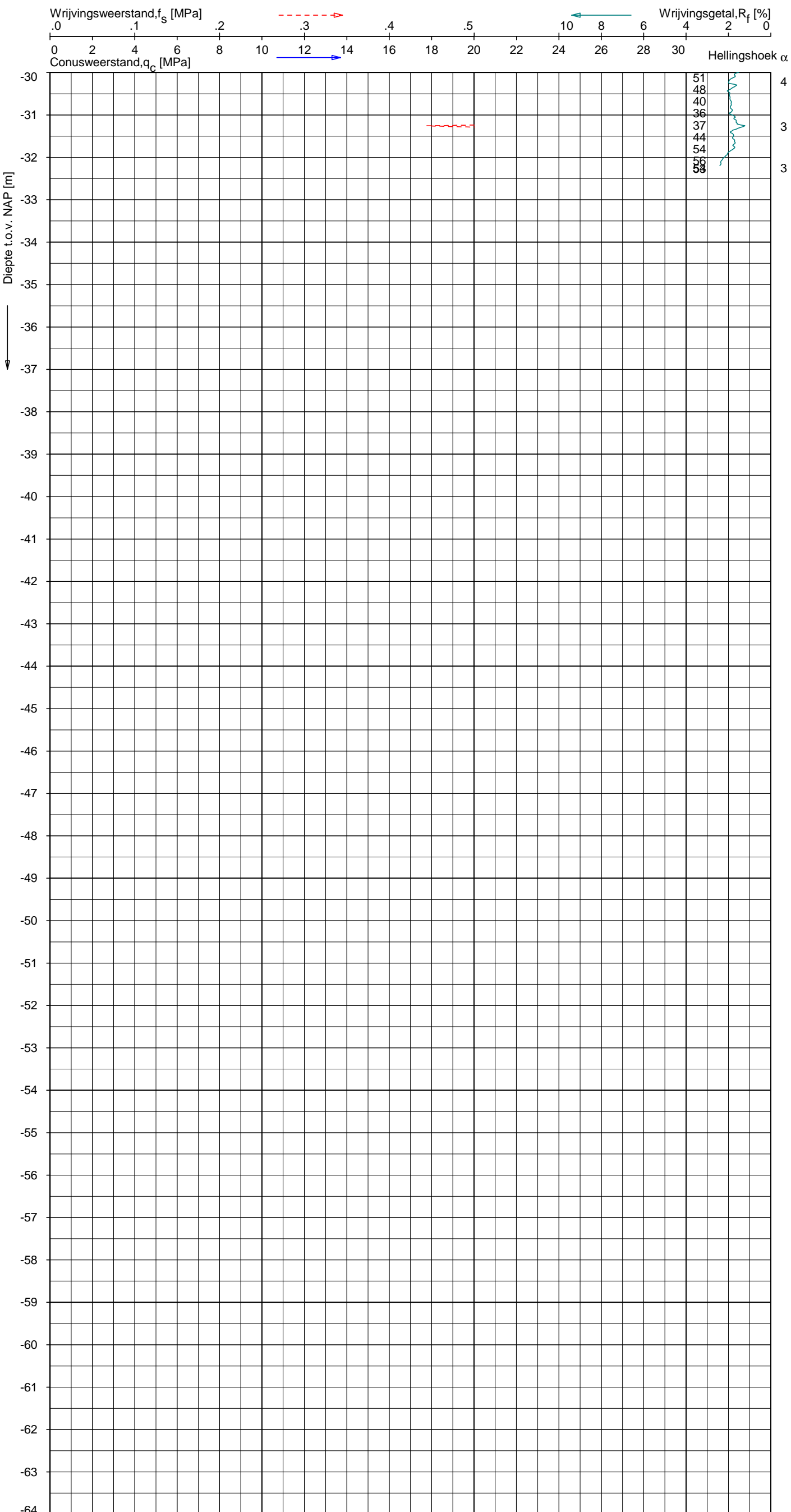
NOORD-WEST 380

Opdr. 6012-0102-000
 Sond. DKM752-4

UNIPLOT 05.27.nl / QcfClass-R3.cmd / 2015-03-30 16:12:10

6012-0102-000

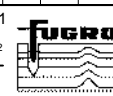
DKM752-4 - 2



Indicatieve bodembeschrijving
 Automatisch gegenereerd uit data van de sondering, geldig onder grondwaterpeil (Robertson 1990, NL corr.)

	ZAND, zwak siltig tot siltig
	ZAND, vast / ZAND, kleilig

Opg. : AS/RSL d.d. 20-mrt-2015 Coord.: X=249034.2 m Y= 602429.5 m Systeem: RD Sondering volgens norm NEN-EN-ISO 22476-1
 Get. : HOFSTEDE d.d. 30-mrt-2015 MV = NAP +0.90 m Conus: CP15-CF75SN2 1701-2533 Toepassingsklasse 2. Test type TE1
 Conustype: A_c = 1510 mm²; A_s = 19895mm²



SONDERING MET PLAATSELIJKE KLEEFMETING

NOORD-WEST 380

Opdr. 6012-0102-000
 Sond. DKM752-4

LEGENDA TERREINPROEVEN EN GRONDSOORTEN

BORINGEN / PEILBUIZEN

●	mechanische boring (B)
◐	handboring (HB)
○	niet uitgevoerde boring
◌	niet uitgevoerde handboring
●	boring met peilbuis
●	boring met peilbuis, ondiep en diep filter
●	boring met peilbuis, ondiep, middeldiep en diep filter
◌	handboring met peilbuis
⊕	hellingmeterbuis (HMB)
⌵	gedrukte peilbuis (PB) / minifilter (MF)
⊙	boring derden
⊙	boring derden met peilbuis

SONDERINGEN

▼	diep-/diepzware sondering
▽	middelzware sondering
▼	diep-/diepzware sondering met plaatselijke kleefmeting
▽	middelzware sondering met plaatselijke kleefmeting
⊕	slagsondering
▽	niet uitgevoerde sondering
⊕	waterspanningsmeter (WSM)
▽	sondering derden
▽	sondering derden met plaatselijke kleefmeting

Type sonderingen

M	middelzware sondering
D	diepsondering
DZ	diepzware sondering
S	slagsondering

Toegevoegde metingen

KM	meting van de plaatselijke kleef
P	meting van waterspanning
M	meting van de magnetische veldsterkte
G	meting van de geleidbaarheid
S	meting van de schuifgolfsnelheid (seismische meting)
T	meting van de temperatuur

LEGENDA / TERMINOLOGIE

grind

	Grind, siltig
	Grind, zwak zandig
	Grind, matig zandig
	Grind, sterk zandig
	Grind, uiterst zandig

zand

	Zand, kleilig
	Zand, zwak siltig
	Zand, matig siltig
	Zand, sterk siltig
	Zand, uiterst siltig

veen

	Veen, mineraalarm
	Veen, zwak kleilig
	Veen, sterk kleilig
	Veen, zwak zandig
	Veen, sterk zandig

klei

	Klei, zwak siltig
	Klei, matig siltig
	Klei, sterk siltig
	Klei, uiterst siltig
	Klei, zwak zandig
	Klei, matig zandig
	Klei, sterk zandig

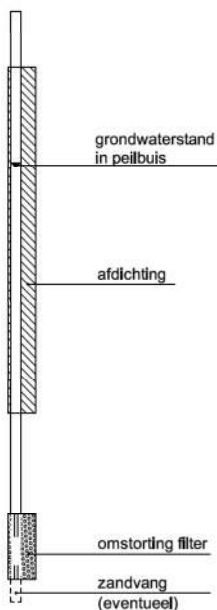
leem

	Leem, zwak zandig
	Leem, sterk zandig

Overige toevoegingen

	zwak humeus
	matig humeus
	sterk humeus
	zwak grindig
	matig grindig
	sterk grindig

Peilbuis



Monsters

	geroerd monster
	ongeroerd monster

Overig

	gemiddeld hoogste grondwaterstand
	grondwaterstand
	gemiddeld laagste grondwaterstand
	slib
	verharding / kern / asfalt
	puin

CONTINU ELEKTRISCH SONDEREN

Meettechniek

De standaard bij Fugro toegepaste conus is de “elektrische kleefmantelconus”, waarmee de conusweerstand, de plaatselijke wrijvingsweerstand en de helling gelijktijdig worden gemeten. Sinds februari 2013 is de nieuwe norm *NEN-EN-ISO 22476-1:2012/C1:2013 Geotechnisch onderzoek en beproeving - Veldproeven - Deel 1: Elektrische sondering met en zonder waterspanningsmeting* van toepassing als vervanging van NEN 5140, die is terug getrokken. In NEN 9997-1 wordt echter nog wel verwezen naar NEN 5140.

Bij het uitvoeren van een sondering conform *NEN-EN-ISO 22476-1:2012/C1:2013* wordt de puntweerstand gemeten, die moet worden overwonnen om een conus met een tophoek van 60° en een basisoppervlak van 1000 mm^2 met een constante snelheid van ca 20 mm/s in de bodem te drukken. Voor de meting van de wrijvingsweerstand is een mantel met een oppervlak van 15000 mm^2 boven de punt aangebracht. De druk op de conuspunt (conusweerstand in MPa) en de wrijving langs de kleefmantel (plaatselijke wrijvingsweerstand in MPa) worden door rekstroken in de conus continu digitaal gemeten. Volgens *NEN-EN-ISO 22476-1* mag het basisoppervlak van de conus tussen 500 en 2000 mm^2 variëren zonder dat correctiefactoren op de meetresultaten moeten worden toegepast. Fugro sonderingen worden standaard uitgevoerd met een sondeerconus met een basisoppervlak van 1500 mm^2 en een manteloppervlak van 20000 mm^2 .

Veelal wordt gebruik gemaakt van een conus met een korter cilindrisch deel boven de conuspunt dan in *NEN-EN-ISO 22476-1* vermelde 400 mm voor een standaard conus. Het cilindrische deel vanaf de conuspunt van de standaard door Fugro gebruikte conussen een lengte heeft van 230 mm in plaats van de genormeerde lengte. Onderzoek¹⁾ heeft aangetoond, dat de invloed van de lengte van deze conus op het sondeerresultaat verwaarloosbaar is, terwijl met een kortere conus met minder risico een grotere sondeerdiepte kan worden bereikt.

De meetsignalen worden digitaal naar een elektrische meeteenheid gestuurd en samen met de diepte en de tijd opgeslagen. Definitieve verwerking vindt daarna op kantoor plaats, waarbij de gemeten parameters tegen de diepte in grafiekvorm worden uitgewerkt. Door continue registratie van de gemeten conus- en wrijvingsweerstand wordt een nauwkeurig beeld van de gelaagdheid en de vastheid van de bodem verkregen.

Afwijking van de conus met de verticaal worden continu geregistreerd, waarmee bij de uitwerking de diepte wordt gecorrigeerd en zo een onjuiste diepteaanduiding als gevolg van “scheef sonderen” wordt voorkomen.

Interpretatie van de sonderingen met plaatselijke wrijvingsweerstand

Meting van zowel de conusweerstand q_c als de plaatselijke wrijvingsweerstand f_s maakt het mogelijk het wrijvingsgetal R_f te berekenen. Het wrijvingsgetal wordt gedefinieerd als het quotiënt van de plaatselijke wrijving en de op gelijke diepte gemeten conusweerstand in procenten. Hierbij wordt rekening gehouden met laagscheidingen ter hoogte van de mantel.

Het wrijvingsgetal R_f geeft samen met de conusweerstand q_c een goed beeld van de bodemopbouw *beneden* de grondwaterspiegel. In de onderstaande tabel zijn enige kenmerkende waarden van het wrijvingsgetal aangegeven. *Met nadruk dient te worden gesteld dat deze waarden slechts indicatief zijn en getoetst dienen te worden aan boringen of lokale ervaring en uitsluitend gelden voor de cilindrische elektrische conus.*

grondsoort	wrijvingsgetal in %	grondsoort	Wrijvingsgetal in %
Grind, grof zand	0,2 – 0,6	Klei	3,0 – 5,0
Zand	0,6 – 1,2	Potklei	5,0 – 7,0
Silt, leem, löss	1,2 – 4,0	Veen	5,0 – 10,0

In geroerde grond en in grond boven de grondwaterspiegel kunnen grote afwijkingen ten opzichte van de genoemde waarden voorkomen en gelden deze waarden niet.

¹⁾ Lunne en Powell, A comparison of different sized piezocones in UK clays.

CONTINU ELEKTRISCH SONDEREN

Presentatie sondeergegevens

Sonderingen kunnen worden uitgewerkt met interpretatie van het wrijvingsgetal voor identificatie van de bodemlagen. De identificatie van de bodemlagen is dan uitgevoerd volgens Robertson [1990]², die door Fugro is aangepast aan de Nederlandse omstandigheden. Bij deze interpretatie wordt uitgegaan van de genormaliseerde waarden van de conusweerstand nQ_c en wrijvingsgetal nR_f als ingangparameters.

De genormaliseerde waarden van de conusweerstand nQ_c en wrijvingsgetal nR_f worden berekend, uit de gemeten wrijvingsweerstand f_s en conusweerstand q_c , indien mogelijk gecorrigeerd voor de waterspanning en de verticale effectieve - en totale grondspanning volgens de onderstaande formules.

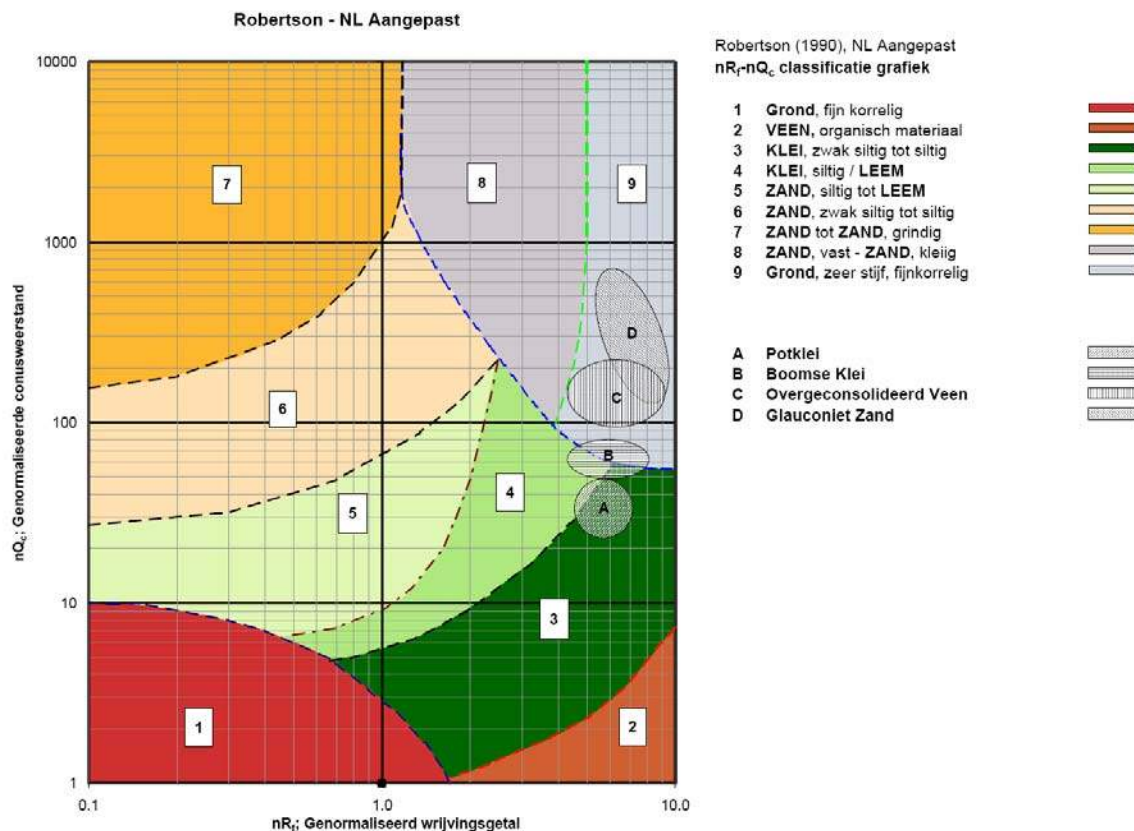
Genormaliseerde conusweerstand:
$$nQ_c = \frac{q_t - \sigma_{v0}}{\sigma'_{v0}}$$

Genormaliseerd wrijvingsgetal:
$$nR_f = \frac{100 \cdot f_s}{q_t - \sigma_{v0}}$$

In geval er geen waterspanning is gemeten, wordt voor q_t de waarde van q_c gebruikt.

Voor de grondsoorten, die specifiek zijn voor de Nederlandse ondergrond condities, zijn in de Bodem Classificatiegrafiek van Robertson [1990] twee aanpassingen gedaan om de Nederlandse situatie beter te beschrijven:

- Gebieden 4 en 5 zijn anders ingedeeld, zodat losgepakte zanden en ondiepe kleilagen beter worden geïnterpreteerd. Deze aanpassingen zijn in onderstaande figuur weergegeven.
- Bovendien is een extra voorwaarde ingebracht om Holocene veenlagen goed te kunnen classificeren. Voor $q_c < 1,5$ MPa en $R_f > 5$ % wordt de grond als veen geclassificeerd.



Voor een aantal specifieke grondtypen, zoals bijvoorbeeld Potklei, Boomse klei, overgeconsolideerd veen en glauconiethoudend zand is tevens het classificatie gebied aangegeven. Deze stemmen niet direct overeen met de benamingen van gebieden 1 tot en met 9.

² Robertson, P.K. [1990] "Soil Classification using the cone penetration test". Canadian Geotechnical Journal, 27(1), 151-8²

CONTINU ELEKTRISCH SONDEREN

De identificatie is indicatief en alleen geldig voor lagen onder de grondwaterstand. De resultaten dienen te worden geverifieerd met boringen of geologische informatie. Uitgedroogde cohesieve toplagen geven een te hoge waarde worden voor het wrijvingsgetal, waardoor bijvoorbeeld uitgedroogde kleilagen mogelijk onterecht worden geïnterpreteerd als veenlagen. Ook is de correlatie voor de toplagen minder betrouwbaar vanwege het lage effectieve spanningsniveau in deze lagen.

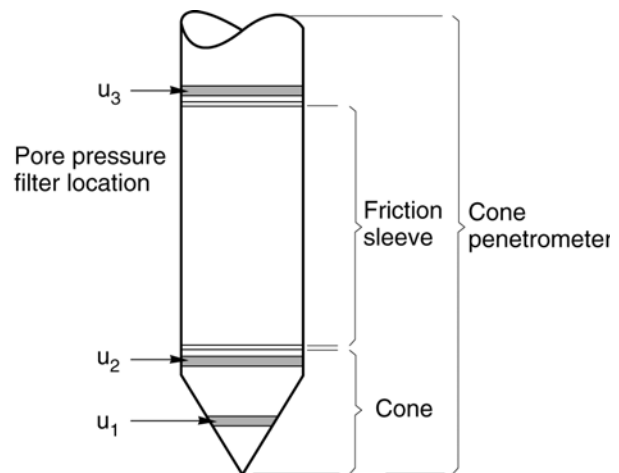
Andere conustypen

Naast de meting van conusweerstand en plaatselijke wrijving is het mogelijk extra (combinaties van) metingen uit te voeren. In onderstaand schema zijn enkele mogelijkheden aangegeven. Indien gewenst kan nadere informatie over metingen en toepassingsmogelijkheden worden verschaft.

type meting	Meetresultaten	toepassingsmogelijkheden
waterspanning	waterspanning ter plaatse van de punt	registreren waterremmende lagen indicatie stijghoogte grondwater classificatie / gelaagdheid bodem
magnetometer	Magnetische veldsterkte in 3 orthogonale richtingen (X,Y,Z)	Blindganger onderzoek, onderzoek ligging obstakels (stalen leidingen, grondankers), onderzoek paalpunt niveau / schoorstand funderingspalen, onderzoek ligging onderzijde stalen damwanden
geleidbaarheid	elektrische geleiding grond en grondwater	indicatie waterkwaliteit / zoet - zout water grens onderzoek verspreiding verontreiniging
temperatuur	temperatuurmeting op verschillende diepten	warmteoverdracht in de bodem bepaling temperatuurgradiënt
schuifgolfsnelheid (seismisch)	dynamische bodemparameters op verschillende diepten	machinefunderingen, windturbinefunderingen
versnelling	versnellingen op verschillende diepten	heitrillingen / verkeerstrillingen
MIP (membrane interface probe)	verticale verspreiding van vluchtige (gechloreerde) koolwaterstoffen	bestudering zak/drijfslagen en/of verontreinigingen met vluchtige (gechloreerde) koolwaterstoffen
ROST (rapid optical screening tool)	verticale verspreiding van (aromatische) koolwaterstoffen	bestudering zak/drijfslagen en/of verontreinigingen met (aromatische) koolwaterstoffen

Waterspanningssonderingen

Naast registratie van conusweerstand en plaatselijke wrijvingsweerstand wordt bij een groot deel van de sonderingen waterspanning geregistreerd. Een waterspanningsconus (*piëzoconus*) is voorzien van een ingebouwde druksensor, waarmee de waterdruk tijdens het sonderen wordt gemeten. Een filter voorkomt het contact van grond met de druksensor. De waterdruk kan op drie locaties in de conus worden gemeten waarbij de posities u_1 en u_2 veelvuldig voorkomen (zie figuur 1). Positie u_3 wordt zelden toegepast. Slechts een kleine hoeveelheid water ($0,2 \text{ mm}^3$) is nodig om een nauwkeurige waterdruk te meten. Het meetbereik kan worden gekozen afhankelijk van de te verwachten wateroverspanning. In stijve kleien kan deze oplopen tot meer dan 3 MPa.



Figuur 1 Principe piëzo-conus

Uitvoeringswijze

Om een juiste meting van de waterspanning te verkrijgen, dient het gehele meetsysteem volledig ontluicht en gevuld te zijn met een weinig samendrukbare vloeistof. Om te voorkomen dat de vloeistof tijdens het sonderen in de onverzadigde lagen boven de grondwaterstand wegvloeit zijn een juiste keuze van vloeistof, het gebruik van een rubber membraam, een goede uitvoering en de poriëngrootte van het filter belangrijk.

CONTINU ELEKTRISCH SONDEREN

Indien het grondwater relatief ondiep aanwezig is, wordt bij voorkeur voorgeboord tot het niveau van de grondwaterspiegel teneinde luchttoetreding te voorkomen. Hiermee wordt ook de kans op beschadiging en in de grond achterblijven van het rubber membraan verkleind.

Interpretatie

De resultaten van de piëzo-sonderingen bestaan uit de gemeten conusweerstand (q_c), de plaatselijke wrijvingsweerstand (f_s), het wrijvingsgetal (R_f), de gemeten waterspanning (u_1 of u_2 respectievelijk in de punt en achter de punt) en de wateroverspanningindex B_q .

De resultaten van de waterspanningsmeting tijdens het sonderen vormen uit grondmechanisch en geohydrologisch oogpunt een belangrijke extra informatiebron voor de interpretatie van de bodemopbouw. Door combinatie van de meting van de conusweerstand en de waterspanning, bij voorkeur samen met de plaatselijke wrijvingsweerstand, wordt optimaal gebruik gemaakt van de sondeertechniek en kan het benodigde aanvullend grondonderzoek efficiënter worden gepland.

Bij de interpretatie speelt met name de wateroverspanning een rol, dat wil zeggen de verhoging van de waterspanning die door het indrukken van de conus ontstaan is. Dunne cohesieve laagjes in een zandpakket en dunne zandlaagjes in een kleipakket, die in de conusweerstand en de plaatselijke wrijvingsweerstand door uitmiddeling niet of slecht zichtbaar zijn, kunnen goed worden gedetecteerd aan de hand van de water(over)spanningen, die door het sonderen ontstaan. Deze laagjes kunnen van groot belang zijn voor het zettingsgedrag van funderingen en voor de verticale (on)doorlatendheid van de grond.

Verder kunnen met de piëzo-conus, met name via de u_1 -meting, sterk gelaagde structuren van zand en klei onderscheiden worden van homogene lagen hetgeen op basis van conusweerstand en plaatselijke wrijving in de meeste gevallen niet lukt. Aangetoond is dat het detectievermogen van de u_1 -meting veel hoger is dan van de u_2 -meting.

Wateroverspanningindex B_q

Met de wateroverspanningindex B_q kan een meer nauwkeurige classificatie van de grondsoort worden verkregen. Deze index is de verhouding van de wateroverspanning en de netto conusweerstand q_{net} , zijnde de gemeten conusweerstand q_c gecorrigeerd voor de waterspanning op het netto oppervlak van de sondeerconus, rekeninghoudend met de heersende effectieve verticale spanning op het betreffende niveau. De wateroverspanningindex B_q wordt als volgt berekend:

$$B_q = \beta \cdot (u_1 - u_0) / q_{net} \quad \text{of} \quad B_q = (u_2 - u_0) / q_{net}$$

waarin:

- β = factor voor de verschillende grondsoorten voor omrekening van u_1 naar u_2 ; standaard wordt hiervoor aangehouden 0,8, zijnde normaal geconsolideerde kleien (zie hierna volgende tabel);
- q_{net} = $q_t - \sigma_{v0}$ = netto conusweerstand;
- q_t = $q_c + (1-a) \cdot \{\beta \cdot (u_1 - u_0) + u_0\}$ voor een filter in de conuspunt;
- = $q_c + (1-a) \cdot u_2$ voor een filter direct achter de conuspunt;
- σ_{v0} = de verticale grondspanning; standaard wordt hierbij uitgegaan van een gemiddeld volumiek gewicht van de bodemlagen van 14 kN/m^3 en een grondwaterstand op 1 m beneden maaiveld;
- a = netto oppervlakteverhoudingscoëfficiënt van de conus i.v.m. de spleet achter de conuspunt;
- u_1 = de gemeten waterdruk bij een filterplaatsing *in* de punt;
- u_2 = de gemeten waterdruk bij een filterplaatsing *achter* de punt;
- u_0 = de hydrostatische stijghoogte; standaard wordt hiervoor in de berekening een niveau uitgegaan van 1 m beneden maaiveld.

Voor andere grondsoorten zijn de β -factoren in onderstaande tabel gegeven.

Grond gedrag	β -factor
Normaal geconsolideerde klei	0,6 - 0,8
Licht overgeconsolideerde klei	0,5 - 0,7
Sterk overgeconsolideerde klei	0 ¹⁾ - 0,3
Leem samendrukbaar	0,5 - 0,6
Leem, vast en dilatant gedrag	0 ¹⁾ - 0,2
Zand siltig, los gepakt	0,2 - 0,4

¹⁾ Bij meting van de waterspanning achter de conuspunt worden in bepaalde gevallen negatieve waterspanningen gemeten. Deze waarden geven nauwelijks een indicatie van de doorlatendheid, doch alleen over het materiaalgedrag.

CONTINU ELEKTRISCH SONDEREN

Dissipatietest

Het is ook mogelijk het sondeerproces op een bepaalde diepte tijdelijk te stoppen en de afname van de wateroverspanning (dissipatie) als functie van de tijd te registreren. Daarna kan het sondeerproces worden voortgezet.

In doorlatende gronden geeft de dissipatietest een goed beeld van de heersende hydrostatische waterspanning en daarmee van de stijghoogte. Het betreft slechts een indicatie aangezien de meetnauwkeurigheid beperkt is. Door het uitvoeren van meerdere metingen in een grondlaag en de gemiddelde waarde van de stijghoogte te bepalen kan een beduidend hogere nauwkeurigheid worden behaald. Ervaring leert dat de onnauwkeurigheid circa 0,5 m bedraagt. Voor een meer nauwkeurige bepaling en de optredende fluctuaties zijn peilbuismetingen over een langere waarnemingsperiode nodig, afhankelijk van het doel.

In slecht doorlatende, cohesieve lagen kan met behulp van de dissipatietest een indicatie van de consolidatiecoëfficiënt en daarmee van de verticale (on)doorlatendheid worden verkregen. Hierbij dient de dissipatietest te worden voortgezet totdat de wateroverspanning tenminste met 50 % is afgenomen. In de praktijk komt dat in zand overeen met circa 1/2 uur à 3/4 uur. Uit berekeningen en kwalitatieve vergelijking van de metingen wordt inzicht verkregen in het consolidatiegedrag van de grond. Voor het vaststellen van de heersende hydrostatische waterspanning in kleilagen is de dissipatietest in de meeste gevallen weinig geschikt, vanwege de benodigde lange aanpassingstijd en de onnauwkeurigheid.

Klassenindeling EN-ISO 22476-1

Voorafgaand aan de uitvoering diende een keuze te worden gemaakt binnen welke kwaliteitsklasse met bijbehorende toelaatbare meetonzekerheid het werk minimaal uitgevoerd moet worden. De klassenindeling heeft voornamelijk betrekking op de nauwkeurigheid van de gemeten parameters.

Door invoering van de Eurocode is op Europees niveau de internationale sondeernorm EN-ISO 22476-1 "Electrical cone and piezocone testing" ontwikkeld, welke de oorspronkelijke NEN 5140 heeft vervangen. De nieuwe elektrische sondeernorm **EN-ISO 22476-1** is in opzet vergelijkbaar met de oude Nederlandse norm NEN 5140 voor elektrische sonderingen. Een verschil tussen norm **EN-ISO 22476-1** met NEN 5140 is dat in de nieuwe norm de nauwkeurigheid van de meetresultaten wordt gekoppeld aan het toepassingsgebied met bijbehorend bodemkenmerken / geschiktheid voor interpretatie en afleiding van bodemparameters. Verder is de meting van de waterspanning genormeerd.

In de Europese tabel van sondeerclassen worden de sondeerclassen ingedeeld naar de toepassing van de sondering, zie onderstaande tabel.

CONTINU ELEKTRISCH SONDEREN

Toepassing Klasse	Test type	Gemeten parameter	Toegestane minimum nauwkeurigheid ^a	Maximum lengte tussen metingen	Gebruik	
					Grondsoort ^b	Interpretatie ^c
1	TE 2	Conus weerstand Mantel wrijving Waterspanning Helling Sondeerlengte	35 kPa of 5 % 5 kPa of 10 % 10kPa of 2 % 2° 0,1 m of 1%	20 mm	A	G, H
2	TE1 TE2	Conus weerstand Mantel wrijving Waterspanning Helling Sondeerlengte	100 kPa of 5 % 15 kPa of 15 % 25 kPa of 3 % 2° 0,1 m of 1 %	20 mm	A B C D	G, H* G, H G, H G, H
3	TE1 TE2	Conus weerstand Mantel wrijving Waterspanning ^d Helling Sondeerlengte	200 kPa of 5 % 25 kPa of 15 % 50 kPa of 5 % 5° 0,2 m of 2 %	50 mm	A B C D	G G, H* G, H G, H
4	TE1	Conus weerstand Mantel wrijving Sondeerlengte	500 kPa of 5 % 50 kPa of 20 % 0,2 m of 1 %	50 mm	A B C D	G* G* G* G*
NOOT 1 Richtlijnen voor gebruik van Tabel 2 zijn gegeven in bijlage F.						
NOOT 2 Voor uiterst slappe gronden maken soms nog hogere nauwkeurigheden noodzakelijk.						
^a De toegestane minimum nauwkeurigheid van de gemeten parameters is de grootste van de twee genoemde. De relatieve nauwkeurigheid geldt voor de gemeten waarde en niet voor het meetbereik. ^b Volgens ISO 14688-2: A Homogene gronden bestaande uit zeer slappe tot stijve kleien (en silt) ($q_c < 3$ MPa) B Gemengde bodemprofielen met slappe tot stijve kleien ($q_c \leq 3$ MPa) en matig vaste tot vaste zanden (conusweerstand $5 \text{ MPa} \leq q_c < 10$ MPa) C Gemengde bodemprofielen met stijve kleien (conusweerstand $1,5 \text{ MPa} \leq q_c < 3$ MPa) en zeer dichte zanden ($q_c > 20$ MPa) D Zeer stijve tot harde kleien ($q_c \geq 3$ MPa) en zeer vaste grove gronden ($q_c \geq 20$ MPa) ^c G vaststelling bodemprofiel en bepaling van grondsoort met een laag niveau van onzekerheid G* indicatieve vaststelling bodemprofiel en bepaling van grondsoort met een hoog niveau van onzekerheid H interpretatie met betrekking tot ontwerp met een laag niveau van onzekerheid H* interpretatie met betrekking tot ontwerp met een hoog niveau van onzekerheid ^d Waterspanning kan alleen worden gemeten als TE2 wordt toegepast.						

Voor projecten, waarbij parameters op basis van Tabel 2.b NEN 9997-1 worden afgeleid, is een hoge nauwkeurigheidsklasse gewenst. Het is echter in een bodemgesteldheid met zowel zeer slappe grondlagen als zeer vaste zandlagen met hoge conusweerstand onmogelijk om aan de eisen van toepassing klasse 1 voldoen zoals ook blijkt uit de bovenstaande tabel. Het bij Fugro gehanteerde meetstelsel voor sonderen is bijzonder nauwkeurig door toepassing van digitale conussen, strikte kwaliteitscontroles en calibraties. In de praktijk is gebleken dat standaard Fugro sonderingen in de nieuwe norm voor het overgrote deel (>95%) in toepassingsklasse 2 vallen. Sonderingen volgens toepassingsklasse 3 in de nieuwe norm zijn vergelijkbaar met sonderingen volgens klasse 2 van de oude NEN 5140.

Toepassingklasse 1 sonderingen kunnen alleen met speciale gevoelige conussen met een beperkt meetbereik en een kleibodemprofiel met $q_c < 3$ MPa worden bereikt. In bodemprofielen waarin zowel zeer slappe lagen als zeer vaste lagen voorkomen kan de hoogste meetnauwkeurigheid van klasse 1 enigszins worden benaderd door aanvullende maatregelen en procedures. Toepassingklasse 2 sonderingen kunnen in bodemprofielen, waarin zowel zeer slappe lagen als zeer vaste lagen voorkomen, alleen worden verkregen door toepassing van digitale conussen met regelmatige calibraties, aanvullende uitvoeringsmaatregelen en kwaliteitscontroles. Toepassingklasse 1 is in deze bodem niet haalbaar. De enige praktische indicatie over de bereikte sondeerklasse is controle van calibraties en 0-puntsverlopen tussen het begin en eind van de sondering.

CONTINU ELEKTRISCH SONDEREN

In de praktijk komt het af en toe voor dat sonderingen worden uitgevoerd, waarbij door de opdrachtgever is aangegeven dat de maaiveldhoogte niet ten opzichte van een vast referentiepeil (NAP) behoeft te worden vastgelegd. Deze sonderingen voldoen derhalve op dit punt niet aan **EN-ISO 22476-1**.

Klassenindeling NEN 5140

De norm NEN 5140 ging uit van vier kwaliteitsklassen. Voorafgaand aan de uitvoering diende een keuze te worden gemaakt binnen welke kwaliteitsklasse met bijbehorende toelaatbare meetonzekerheid het werk minimaal uitgevoerd moet worden. De klassenindeling heeft voornamelijk betrekking op de nauwkeurigheid van de gemeten conusweerstand, plaatselijke wrijvingsweerstand en diepte, zoals blijkt uit de onderstaande tabel.

klasse	Meetgrootheid	toelaatbare meetonzekerheid	meetinterval
1	Conusweerstand	0,05 MPa of 3%	20 mm
	Plaatselijke wrijvingsweerstand	0,01 MPa of 10%	
	Helling	2°	
	Sondeerdiepte	0,2 m of 1 %	
2	Conusweerstand	0,25 MPa of 5%	50 mm
	Plaatselijke wrijvingsweerstand	0,05 MPa of 15%	
	Helling	2°	
	Sondeerdiepte	0,2 m of 2 %	
3	Conusweerstand	0,5 MPa of 5%	100 mm
	Plaatselijke wrijvingsweerstand	0,05 MPa of 20%	
	Helling	5°	
	Sondeerdiepte	0,2 m of 2 %	
4	Conusweerstand	0,5 MPa of 5%	100 mm
	Plaatselijke wrijvingsweerstand	0,05 MPa of 20%	
	Sondeerlengte	0,1 m of 1%	

Opmerking: De toelaatbare meetonzekerheid is de grotere waarde van de absolute meetonzekerheid en de relatieve meetonzekerheid. De relatieve meetonzekerheid geldt voor de meetwaarde en niet voor het meetbereik.

Vergelijking van de gespecificeerde nauwkeurigheden van de NEN 5140 en NEN-EN-ISO 22476-1 laat zien dat de nauwkeurigheid van de meest in NL gehanteerde sondeerklasse 2 volgens NEN 5140 iets hoger ligt dan die van de toepassingklasse 3 volgens de ISO norm.

5 Milieuhygiënisch onderzoek (verkennend bodemonderzoek)

Verantwoording

Titel: Milieuhygiënisch onderzoek: Project: Noord – West 380 kV
Deelgebied: 752
Mastnummer: 1

Projectnummer: B02032.000377.001

Referentienummer: T206878

Revisie: 1.0

Datum: 22 mei 2015

Auteur(s): M.N.J. Meuwissen

Gecontroleerd door: J. Assink

Paraaf gecontroleerd:



Goedgekeurd door: L.N.J.M. van der Drift

Paraaf goedgekeurd:



Contact:

TenneT380kVnw@arcadis.nl

INHOUDSOPGAVE

5.1. Inleiding

5.2. Vooronderzoek

5.3. Veld- en laboratoriumonderzoek

5.4. Resultaten veldonderzoek

5.5. Resultaten laboratoriumonderzoek

5.6. Evaluatie

5.7. Bijlagen Hoofdstuk 5

Bijlage 5-1: Tekening met situering boringen en peilbuis

Bijlage 5-2: Analysecertificaten

Bijlage 5-3: Toetsing analyseresultaten

Bijlage 5-4: Toetsingskader

Bijlage 5-5: Kwaliteitsborging

Bijlage 5-6: Veldwerkverklaring

5.1 Inleiding

5.1.1 Algemeen

De strategie voor de uitvoering van het verkennend bodemonderzoek voor de landbodem is gebaseerd op de NEN 5740, Bodem – Landbodem - Strategie voor het uitvoeren van verkennend bodemonderzoek – Onderzoek naar de milieuhygiënische kwaliteit van de bodem, uitgegeven door het Nederlands Normalisatie Instituut (NNI) januari 2009.

5.1.2 Aanleiding en doelstelling

De aanleiding voor het uitvoeren van het verkennend bodemonderzoek is een bodemingreep. In verband hiermee is inzicht in de milieuhygiënische kwaliteit van de bodem (grond en grondwater) noodzakelijk.

De doelstelling van het onderzoek is het vaststellen van de milieuhygiënische bodemkwaliteit van de onderzoekslocatie. Het verkennend bodemonderzoek is bedoeld om aan te tonen of er mogelijk sprake is van verontreinigde grond.

5.1.3 Kwaliteitsborging en onafhankelijkheid

Voor informatie omtrent kwaliteitsborging, zie bijlage 5-5.

Voor de onafhankelijkheidsverklaring van de milieudeskundigen, zie bijlage 5-6.

5.1.4 Opbouw van het rapport

In het voorliggende rapport komen de volgende aspecten aan de orde:

- De resultaten van het vooronderzoek (paragraaf 5.2);
- De uitgevoerde veld- en laboratoriumwerkzaamheden (paragraaf 5.3);
- De resultaten van het veldonderzoek (paragraaf 5.4);
- De resultaten van het laboratoriumonderzoek en de interpretatie (paragraaf 5.5);
- Een evaluatie van de onderzoeksresultaten, toetsing van de gekozen onderzoekshypothese en conclusies en aanbevelingen (paragraaf 5.6).

De bijbehorende tekeningen, boorprofielen en analysecertificaten zijn als bijlage opgenomen.

5.2 Vooronderzoek

5.2.1 Algemeen

In deze paragraaf worden de resultaten van het vooronderzoek besproken. Dit resulteert in een hypothese over de mate van verdenking ten aanzien van bodemverontreiniging op de locatie.

Het vooronderzoek is uitgevoerd conform de NEN 5725 met uitzondering van de financieel/juridische aspecten. De resultaten van het vooronderzoek zijn in de volgende paragrafen weergegeven.

5.2.2 Locatiegegevens

Voor gedetailleerde informatie van de locatie wordt verwezen naar hoofdstuk 1.

5.2.3 Geraadpleegde bronnen

Bij het verzamelen van de historische gegevens zijn verschillende bronnen geraadpleegd. In tabel 5.2.1 zijn de bronnen vermeld. Bij elke bron is een toelichting opgenomen. In paragraaf 5.2.4 zijn de resultaten van het vooronderzoek toegelicht.

Tabel 5.2.1: Overzicht geraadpleegde bronnen tijdens vooronderzoek

Bron	Korte toelichting
Provincie Groningen	Bodeminformatie van de provincie: http://geoservices.provinciegroningen.nl/Flamingo/Kaarten/bodeminformatie/
Waterschap Noorderzijlvest	Telefonisch contact dhr. Bakker en dhr. Van der Klok, 13 – 14 sept 2012
Overige bronnen (archieven)	Indien bovengenoemde bronnen hiertoe aanleiding geven, zijn de archiefbezoeken uitgevoerd om aanvullende informatie te verkrijgen

5.2.4 Resultaten dossieronderzoek

Uit de beschikbare gegevens, verkregen uit bovengenoemde bronnen (tabel 5.2.1), blijkt dat ter plaatse van de mastvoet geen (water-)bodemonverontreiniging wordt verwacht. De aangetroffen informatie gaf geen aanleiding tot het uitvoeren van aanvullend (archief)onderzoek. De locatie kan derhalve beschouwd worden als onverdacht.

5.2.5 Resultaten terreininspectie

De terreininspectie is uitgevoerd door Marcel la Crois op 20-3-2015. Tijdens de terreininspectie zijn de volgende onderdelen aan de orde gekomen:

- Huidig terreingebruik;
- Verhardingen en vloeren;
- Boven- en ondergrondse tanks (en vul- en ontluchtingspunten), stookplaatsen, (half)verhardingslagen, ophogingen, storthopen, dempingen en ontgravingen;
- Mogelijke asbestverdenking;
- Mogelijk gesprek met eigenaar en de resultaten hiervan.

Tijdens de terreininspectie zijn geen bijzonderheden aangetroffen.

Er zijn bij de milieukundige werkzaamheden en inspecties geen bijzonderheden waargenomen m.b.t. drainage (geen volledige drainage-inspectie uitgevoerd).

5.2.6 Bodemopbouw en geohydrologie

De regionale bodemopbouw is weergegeven in onderstaande tabel 5.2.2. De gegevens uit deze tabel zijn ontleend aan www.dinoloket.nl aangevuld met de lokale locatie specifieke gegevens zoals naar voren komt uit de sonderingen uitgevoerd in het kader van het geotechnische onderzoek (zie hoofdstuk 4) en de handboringen voor het cultuurtechnisch onderzoek (zie hoofdstuk 2).

Tabel 5.2.2: Regionale bodemopbouw

Globale diepte (m NAP)	Samenstelling	Geohydrologische eenheid	Formatie
0,89 tot -3,7	zand, klei	Deklaag	Naaldwijk
-3,7 tot -11,6	zand, klei	watervoerende laag	Formatie van Naaldwijk
-11,6 tot -14,5	klei, veen	slechtdoorlatende laag	Formatie van Naaldwijk
-14,5 tot -37,5	zand	watervoerende laag	Formatie van Peelo

Oppervlaktewaterpeilen

Het peil van het oppervlaktewater is niet gemeten.

Freatisch grondwater

De Gemiddeld Hoogste Grondwaterstand (GHG) en Gemiddeld Laagste Grondwaterstand (GLG) geeft de grondwaterstandsfluctuatie zone aan. Deze kunnen in het veld terug te vinden zijn als hydromorfe profielkenmerken. Op basis van de hydromorfe profielkenmerken in boringen op de locatie is een gemiddelde GHG af te leiden van 0,46 m -mv en de GLG op 1,43 m -mv. Bij een maaiveldniveau van 0,89 m NAP komt dit overeen met een GHG van 0,43 m NAP en een GLG van -0,54 m NAP.

De in peilbuis 75201-1 met filterdiepte 1,20 tot 2,20 m -mv tijdens de veldwerkzaamheden opgenomen freatische stijghoogte is weergegeven in onderstaande tabel. De waarden ten opzichte van maaiveld zijn met de maaiveldhoogte van 0,85 m NAP bij de peilbuis vertaald naar een waarde ten opzichte van NAP.

Tabel 5.2.3: Ondiepe stijghoogte peilbuis 75201-1

Datum	Stijghoogte (m –mv)	Stijghoogte (m NAP)
03/20/2015	0,70	0,15
04/07/2015	1,25	-0,40

De locatie is niet gelegen in een waterwingebied of boringsvrije zone

5.2.7 Resultaten voorgaande bodemonderzoeken

Er zijn geen bodemonderzoeken bekend die zijn uitgevoerd op deze locatie, of de informatie over de bodemonderzoeken resulteert niet in een gewijzigde onderzoekshypothese of -strategie.

5.2.8 Opstelling onderzoekshypothese en onderzoeksstrategie

Conform de aanpak van de NEN 5740 dient, op basis van de resultaten van het vooronderzoek een onderzoekshypothese te worden vastgesteld. De hypothese geeft het volgende aan:

- Of de bodem naar verwachting wel of niet verontreinigd is;
- De aard van de verontreinigende stoffen;
- De plaats van voorkomen van de verontreinigende stoffen;
- Of de stoffen worden verwacht in grond en/of grondwater.

De onderzoekshypothese en onderzoeksstrategie voor het verkennend bodemonderzoek is onverdacht (ONV).

In paragraaf 5.3 is de onderzoeksstrategie (boringen, peilbuizen en analyses) uitgewerkt in de vorm van een onderzoeksinspanning (veldwerk en laboratorium).

5.3 Veld- en laboratoriumonderzoek

5.3.1 Veldonderzoek

Het veldonderzoek is verricht op 20-3-2015 volgens de geldende richtlijnen. Het veldwerk heeft bestaan uit de volgende werkzaamheden:

- Het uitvoeren van een terreininspectie;
- Het uitvoeren van 6 handboringen;
- Het zintuiglijk beoordelen van het bij de boringen vrijkomende bodemmateriaal op bodemkundige eigenschappen en op eventueel aanwezige verontreinigingskenmerken, inclusief eventuele asbestverdachte materialen;
- Het nemen van monsters van het bij de boringen vrijkomende bodemmateriaal. De monstertrajecten zijn weergegeven aan de rechterzijde van de boorprofielen in bijlage 1-1;
- Het plaatsen van een peilbuis met een filterlengte van 1,0 m in een van de diepere boorgaten en opnemen grondwaterstand;
- Het doorpompen van de peilbuis direct na plaatsing hiervan.

Onderstaande werkzaamheden zijn op 7-4-2015 verricht:

- Het opnemen van de grondwaterstand in de peilbuis;
- Het verrichten van veldmetingen: bepalen van de zuurgraad (pH) en het elektrisch geleidingsvermogen (Ec) van het grondwater;
- Het nemen van grondwatermonsters uit de peilbuis.

5.3.2 Laboratoriumonderzoek

Een overzicht van het aantal en van de verrichte laboratoriumanalyses is weergegeven in tabel 5.3.1 en 5.3.2.

Tabel 5.3.1: Overzicht veld- en laboratoriumonderzoek verkennend bodemonderzoek

Onderzoeks-Strategie	Aantal boringen en peilbuizen			Aantal en soort analyses			
	0,5 m -mv	4,0 m -mv	6,0 m -mv met peilbuis	Grond		Grondwater	
ONV	4	1	1	2	Standaardpakket grond incl. lutum en organische stof	1	Standaardpakket grondwater

* In de boorprofielen zijn nog 2 boringen opgenomen (boring 75207 en 75208). Deze boringen maken geen deel uit van het milieukundig bodemonderzoek, maar horen bij het civieltechnische en geohydrologisch onderzoek.

Voor de toegepaste methoden bij het laboratoriumonderzoek wordt verwezen naar bijlage 5-2.

5.3.3 Afwijkingen van de onderzoeksstrategie

Er zijn geen afwijkingen geweest van de onderzoeksstrategie.

5.4 Resultaten veldonderzoek

5.4.1 Bodemopbouw en grondwatergegevens

De resultaten van de bodemkundige beoordeling van de boringen zijn in bijlage 1-1 in de vorm van boorprofielen weergegeven. Op basis van deze boorprofielen kan de bodemopbouw als volgt worden beschreven.

- Vanaf maaiveld tot circa 0,5 à 0,7 m -mv bevindt zich sterk siltige klei;
- Vanaf 0,5 à 0,7 m -mv tot 3,0 à 3,2 m -mv bevindt zich zeer fijn zand;
- Vanaf 3,0 à 3,2 m -mv tot 5,1 m -mv bevindt zich matig tot sterk siltige klei;
- Vanaf 5,1 m -mv tot 6,0 m -mv (is maximale boordiepte) is zeer fijn zand aangetroffen.

In onderstaande tabel zijn de resultaten van de veldmetingen van het grondwater weergegeven.

Tabel 5.4.1: Resultaten veldmetingen grondwater

Peilbuis	Filterstelling (m -mv)	Grondwaterstand (m -mv)	pH (-)	Ec ($\mu\text{S/cm}$)
75201-1	1,2 – 2,2	125	7,73	1480

5.4.2 Zintuiglijke waarnemingen

Tijdens het veldwerk zijn er zintuiglijk geen waarnemingen gedaan die duiden op een verontreiniging.

5.4.3 Monsteselectie

De selectie van de te analyseren grondmonsters, zoals genoemd in onderstaande tabel, heeft plaatsgevonden op basis van de in de voorgaande paragrafen genoemde resultaten van het veldonderzoek.

De monsters zijn dusdanig geselecteerd dat, na uitvoering van de analyses, een zo representatief mogelijk beeld verkregen wordt van de milieuhygiënische kwaliteit van boven- en ondergrond. Voor de situering van de boringen en peilbuis wordt verwezen naar bijlage 5-1.

Tabel 5.4.2: Monsteselectie

Monstercode	Monstertraject (m -mv)	Boringnummers	Analysepakket
MMbg01	0,0 – 0,4	75201-1, 75202-1, 75203-1, 75204-1, 75205-1, 75206-1	Standaardpakket grond incl. lutum en organische stof
MMog01	0,5 – 2,0	75201-3, 75201-4, 75201-5, 75202-3, 75202-4, 75202-5	Standaardpakket grond incl. lutum en organische stof

5.5 Resultaten laboratoriumonderzoek

5.5.1 Analyseresultaten

De analysecertificaten met de resultaten van het laboratoriumonderzoek en een toelichting op de toegepaste analysemethoden zijn weergegeven in bijlage 5-2. In bijlage 5-3 zijn de getoetste analyseresultaten weergegeven.

5.5.2 Toetsingskader

Zie bijlage 5-4.

5.5.3 Overschrijdingen

Uit de toetsing van de gemeten waarden blijkt dat in de grondwatermonsters gehalten boven de toetsingswaarden zijn aangetroffen. Overschrijdingen zijn weergegeven in tabel 5.5.1 en 5.5.2 (grond) en tabel 5.5.3 (grondwater)

Tabel 5.5.1: Overschrijdingen van de toetsingswaarden grondmonsters (Circulaire bodemsanering)

Monster	Monstertraject (m -mv)	Boringnummers	Mate van verontreiniging		
			> AW	>T	> I
MMbg01	0,0 – 0,4	75201-1, 75202-1, 75203-1, 75204-1, 75205-1, 75206-1	-	-	-
MMog01	0,5 – 2,0	75201-3, 75201-4, 75201-5, 75202-3, 75202-4, 75202-5	-	-	-

> AW : overschrijding van de Achtergrondwaarde

> T : overschrijding van de Tussenwaarde

> I : overschrijding van de Interventiewaarde

- : geen overschrijding

Tabel 5.5.2: Overschrijdingen van de toetsingswaarden grondmonsters (Besluit bodemkwaliteit)

Monster	Monstertraject (m -mv)	Boringnummers	Bodemkwaliteitsklasse generiek beleid			
			> AW	> MWw	>MWi	Oordeel*
MMbg01	0,0 – 0,4	75201-1, 75202-1, 75203-1, 75204-1, 75205-1, 75206-1	-	-	-	Altijd toepasbaar
MMog01	0,5 – 2,0	75201-3, 75201-4, 75201-5, 75202-3, 75202-4, 75202-5	-	-	-	Altijd toepasbaar

> AW : overschrijding van de Achtergrondwaarde

> MWw : overschrijding van de maximale waarde Wonen

> MWi : overschrijding van de maximale waarde Industrie

- : geen overschrijding

* : het betreft hier een indicatief oordeel van de af te voeren grond

Tabel 5.5.3: Overschrijdingen van toetsingswaarden grondwatermonsters (Circulaire bodemsanering)

Peilbuis	Filterstelling (m -mv)	Mate van verontreiniging		
		> S	> T	> I
75201-1	1,2 – 2,2	Molybdeen, minerale olie	-	-

> S : overschrijding van de Streefwaarde

> T : overschrijding van de Tussenwaarde

> I : overschrijding van de Interventiewaarde

- : geen overschrijding

Op het analysecertificaat 2015032058/1 staat de volgende aantekening: *de conserveringstermijn voor minerale olie (GC) (voorbehandeling) is overschreden*. Vanwege de slechte afbreekbaarheid van minerale olie in de grond en het feit dat de monsters na monsternamen gekoeld zijn opgeslagen en getransporteerd, mag er van uit worden gegaan dat de resultaten van het milieukundig bodemonderzoek hierdoor niet zijn beïnvloed. Er is daarom hier geen sprake van een kritische afwijking.

Bij het bemonsteren van de peilbuis de grondwaterstand meer dan 50 cm gedaald. Dit geldt als een kritische afwijking op de BRL 2002. Deze daling wordt veroorzaakt door een slechte toestroom van de peilbuis. Dit heeft als gevolg dat het grondwatermonster belucht is waardoor de concentraties vluchtige stoffen indicatief zijn.

Conclusie

In de grond zijn geen verontreinigingen aangetoond. In het grondwater is een lichte verhoging van de parameters molybdeen en minerale olie aangetoond.

5.6 *Evaluatie*

5.6.1 Algemeen

In dit hoofdstuk vindt de evaluatie plaats van de resultaten van het veld- en laboratoriumonderzoek. Op basis hiervan is de milieuhygiënische kwaliteit van de bodem (grond en grondwater) beschreven.

5.6.2 Milieuhygiënische kwaliteit van de bodem

Uit de resultaten van het laboratoriumonderzoek blijkt het volgende:

- In de boven- en ondergrond zijn geen verontreinigingen aangetoond;
- In het grondwater is een lichte verhoging van de parameters molybdeen en minerale olie aangetoond. De herkomst van deze licht verhoogde concentraties is onbekend.

5.6.3 Conclusies en aanbevelingen

Uit het uitgevoerde bodemonderzoek kan het volgende worden geconcludeerd:

- Visueel zijn er in de boorprofielen geen aanwijzingen dat er sprake is van bodemverontreiniging;
- Op basis van de gemeten gehalten in grondwater dient de hypothese 'onverdacht' formeel verworpen te worden. De gemeten concentraties geven echter geen aanleiding tot nader onderzoek;
- In zowel grond als grondwater wordt voor geen van de geanalyseerde parameters de waarde voor nader onderzoek (tussenwaarde) of de interventiewaarde overschreden;
- De gevonden gehalten in de bodem vormen in milieuhygiënische zin geen belemmering voor het toekomstige gebruik van de locatie.

Indien er grond van de locatie vrijkomt voor hergebruik elders, moet er rekening mee worden gehouden dat deze niet zonder meer vrij toepasbaar is. Op hergebruik van grond en baggerspecie is het Besluit bodemkwaliteit van toepassing. Hiervoor geldt een andere onderzoeksstrategie.

5.7 *Bijlagen H5*

Bijlage 5-1: Tekening met situering boringen en peilbuis

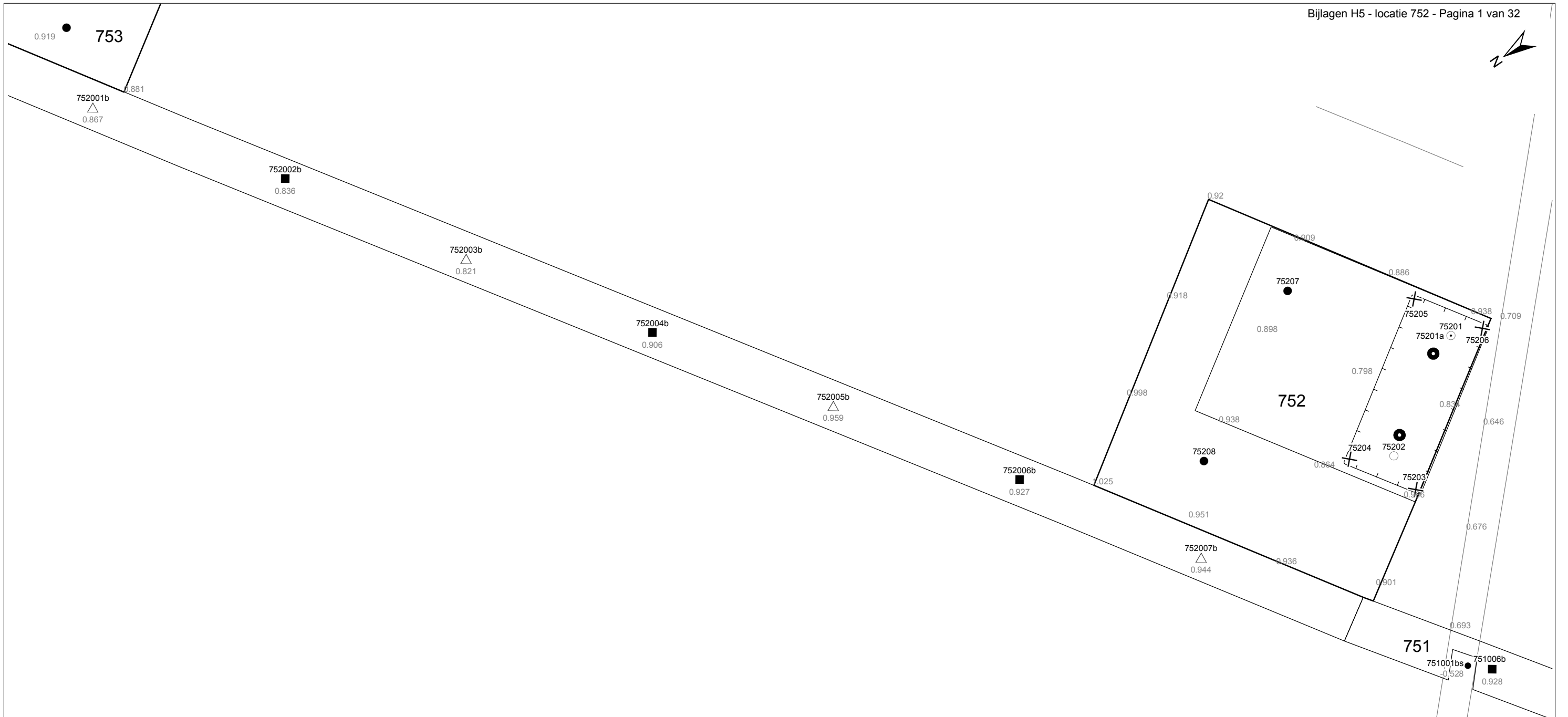
Bijlage 5-2: Analysecertificaten

Bijlage 5-3: Toetsing analyseresultaten

Bijlage 5-4: Toetsingskader

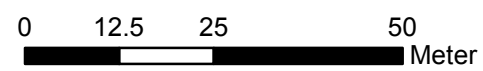
Bijlage 5-5: Kwaliteitsborging

Bijlage 5-6: Veldwerkverklaring



Verklaring

-  Werkterrein + bouwweg
-  Bouwput
-  Masten
-  Locatie handsondering met boring bouwwegen
-  Locatie boring bouwwegen
-  Locatie boring tot 0,50 m-mv
-  Locatie boring tot 1,20 m-mv
-  Locatie boring tot 4,00 m-mv
-  Locatie boring + peilbuis
-  Locatie slibmonster (Locatie)
-  Locatie slibmonster (Bouwweg)



Locatie VKA versie 2.8
Bouwweg VKA versie 2.8

TITEL		BOORPUNTEN KAART MAST : 752		Noord - West 380 kV	
STATUS	GETEKEND DOOR D. Dobri	AFD.	PAR.	OPDRACHTGEVER TenneT	
	GECONTROLEERD DOOR E. Aldershof	AFD.	PAR.	OMSCHRIJVING WILZIGING	GETEKEND BIJ ARCADIS
	VOOR AKKOORD J. Assink	AFD.	PAR.	SCHAAL 1:1000	DATUM 1e UITGAVE 16.04.2015
VAKGEBIED	TEK. SOORT	PROJECT NR.	FORMAT A3	NUMMER Mast nr. 752	WILZ. NR. 1

Arcadis Assen
T.a.v. M. Lange de
Postbus 63
9400 AB ASSEN

Analyscertificaat

Datum: 31-03-2015

Hierbij ontvangt u de resultaten van het navolgende laboratoriumonderzoek.

Certificaatnummer/Versie	2015032058/1
Uw project/verslagnummer	752
Uw projectnaam	
Uw ordernummer	B02032.000377
Monster(s) ontvangen	24-03-2015

Dit certificaat mag uitsluitend in zijn geheel worden gereproduceerd.

De grondmonsters worden tot 4 weken na datum ontvangst bewaard en watermonsters tot 2 weken na datum ontvangst. Zonder tegenbericht worden de monsters nadien afgevoerd. Indien de monsters langer bewaard dienen te blijven verzoeken wij U dit exemplaar uiterlijk 1 werkdag voor afloop van de standaardbewaarperiode ondertekend aan ons te retourneren. Voor de kosten van het langer bewaren van monsters verwijzen wij naar de prijslijst.

Bewaren tot:

Datum:

Naam:

Handtekening:

Wij vertrouwen erop uw opdracht hiermee naar verwachting te hebben uitgevoerd, mocht U naar aanleiding van dit analysecertificaat nog vragen hebben verzoeken wij U contact op te nemen met de afdeling Verkoop en Advies.

Met vriendelijke groet,

Eurofins Analytico B.V.



Ing. A. Veldhuizen
Technical Manager

Eurofins Analytico B.V.

Gildeweg 44-46
3771 NB Barneveld
P.O. Box 459
3770 AL Barneveld NL

Tel. +31 (0)34 242 63 00
Fax +31 (0)34 242 63 99
E-mail info-env@eurofins.nl
Site www.eurofins.nl

BNP Paribas S.A. 227 9245 25
VAT/BTW No. NL 8043.14.883.B01
KvK No. 09088623
IBAN: NL71BNPA0227924525
BIC: BNPANL2A

Eurofins Analytico B.V. is ISO 14001: 2004 gecertificeerd door TÜV en erkend door het Vlaamse Gewest (OVAM en Dep. LNE), het Brusselse Gewest (BIM), het Waalse Gewest (DGRNE-OWD) en door de overheden van Frankrijk en Luxemburg (MEV).

Analysecertificaat

Uw project/verslagnummer	752	Certificaatnummer/Versie	2015032058/1
Uw projectnaam		Startdatum	24-03-2015
Uw ordernummer	B02032.000377	Rapportagedatum	31-03-2015/10:07
Monsternemer	Marcel la Crois	Bijlage	A, B, C, D
Monstermatrix	Grond; Grond (AS3000)	Pagina	1/2
Projectcode	2794 - Arcadis - TenneT Noord-West 380 kV		

Analyse	Eenheid	1	2
Voorbehandeling			
Cryogeen malen AS3000		Uitgevoerd	Uitgevoerd
Bodemkundige analyses			
S Droge stof	% (m/m)	79.9	78.7
S Organische stof	% (m/m) ds	2.9	<0.7
Q Gloeirest	% (m/m) ds	95.5	99.1
S Korrelgrootte < 2 µm (Lutum)	% (m/m) ds	22.5	4.5
Metalen			
S Barium (Ba)	mg/kg ds	27	<20
S Cadmium (Cd)	mg/kg ds	<0.20	<0.20
S Kobalt (Co)	mg/kg ds	6.1	3.4
S Koper (Cu)	mg/kg ds	6.9	<5.0
S Kwik (Hg)	mg/kg ds	0.082	<0.050
S Molybdeen (Mo)	mg/kg ds	<1.5	<1.5
S Nikkel (Ni)	mg/kg ds	19	5.8
S Lood (Pb)	mg/kg ds	16	<10
S Zink (Zn)	mg/kg ds	52	<20
Minerale olie			
Minerale olie (C10-C12)	mg/kg ds	3.3	<3.0
Minerale olie (C12-C16)	mg/kg ds	<5.0	<5.0
Minerale olie (C16-C21)	mg/kg ds	<5.0	<5.0
Minerale olie (C21-C30)	mg/kg ds	<11	<11
Minerale olie (C30-C35)	mg/kg ds	<5.0	<5.0
Minerale olie (C35-C40)	mg/kg ds	<6.0	<6.0
S Minerale olie totaal (C10-C40)	mg/kg ds	<35	<35
Polychloorbifenylen, PCB			
S PCB 28	mg/kg ds	<0.0010	<0.0010
S PCB 52	mg/kg ds	<0.0010	<0.0010
S PCB 101	mg/kg ds	<0.0010	<0.0010
S PCB 118	mg/kg ds	<0.0010	<0.0010

Nr.	Monsteromschrijving	Datum monstername	Monster nr.
1	75201 (0-25) 75202 (0-35) 75203 (0-40) 75204 (0-40) 75205 (0-40) 75206 (0-40)	20-Mar-2015	8508217
2	75201 (50-100) 75201 (100-140) 75201 (140-190) 75202 (60-100) 75202 (100-150) 752020-Mar-2015		8508218

Q: door RvA geaccrediteerde verrichting

A: AP04 erkende verrichting

S: AS 3000 erkende verrichting

Dit certificaat mag uitsluitend in zijn geheel worden gereproduceerd.

Eurofins Analytico B.V.

Gildeweg 44-46
3771 NB Barneveld
P.O. Box 459
3770 AL Barneveld NL

Tel. +31 (0)34 242 63 00
Fax +31 (0)34 242 63 99
E-mail info-env@eurofins.nl
Site www.eurofins.nl

BNP Paribas S.A. 227 9245 25
VAT/BTW No. NL 8043.14.883.B01
KvK No. 09088623
IBAN: NL71BNP00227924525
BIC: BNPANL2A

Eurofins Analytico B.V. is ISO 14001: 2004 gecertificeerd door TÜV en erkend door het Vlaamse Gewest (OVAM en Dep. LNE), het Brusselse Gewest (BIM), het Waalse Gewest (DGRNE-OWD) en door de overheden van Frankrijk en Luxemburg (MEV).



TESTEN
RvA LO10

Analysecertificaat

Uw project/verslagnummer	752	Certificaatnummer/Versie	2015032058/1
Uw projectnaam		Startdatum	24-03-2015
Uw ordernummer	B02032.000377	Rapportagedatum	31-03-2015/10:07
Monsternemer	Marcel la Crois	Bijlage	A, B, C, D
Monstermatrix	Grond; Grond (AS3000)	Pagina	2/2
Projectcode	2794 - Arcadis - TenneT Noord-West 380 kV		

Analyse	Eenheid	1	2
S PCB 138	mg/kg ds	<0.0010	<0.0010
S PCB 153	mg/kg ds	<0.0010	<0.0010
S PCB 180	mg/kg ds	<0.0010	<0.0010
S PCB (som 7) (factor 0,7)	mg/kg ds	0.0049 ¹⁾	0.0049 ¹⁾
Polycyclische Aromatische Koolwaterstoffen, PAK			
S Naftaleen	mg/kg ds	<0.050	<0.050
S Fenanthreen	mg/kg ds	<0.050	<0.050
S Anthraceen	mg/kg ds	<0.050	<0.050
S Fluorantheen	mg/kg ds	<0.050	<0.050
S Benzo(a)anthraceen	mg/kg ds	<0.050	<0.050
S Chryseen	mg/kg ds	<0.050	<0.050
S Benzo(k)fluorantheen	mg/kg ds	<0.050	<0.050
S Benzo(a)pyreen	mg/kg ds	<0.050	<0.050
S Benzo(ghi)peryleen	mg/kg ds	<0.050	<0.050
S Indeno(123-cd)pyreen	mg/kg ds	<0.050	<0.050
S PAK VROM (10) (factor 0,7)	mg/kg ds	0.35 ¹⁾	0.35 ¹⁾

Nr.	Monsterschrijving	Datum monstername	Monster nr.
1	75201 (0-25) 75202 (0-35) 75203 (0-40) 75204 (0-40) 75205 (0-40) 75206 (0-40)	20-Mar-2015	8508217
2	75201 (50-100) 75201 (100-140) 75201 (140-190) 75202 (60-100) 75202 (100-150) 752020-Mar-2015		8508218



Q: door RvA geaccrediteerde verrichting
 A: AP04 erkende verrichting
 S: AS 3000 erkende verrichting

Dit certificaat mag uitsluitend in zijn geheel worden gereproduceerd.

Akkoord
 Pr.coörd.



Eurofins Analytico B.V.

Gildeweg 44-46
 3771 NB Barneveld
 P.O. Box 459
 3770 AL Barneveld NL
 Tel. +31 (0)34 242 63 00
 Fax +31 (0)34 242 63 99
 E-mail info-env@eurofins.nl
 Site www.eurofins.nl

BNP Paribas S.A. 227 9245 25
 VAT/BTW No. NL 8043.14.883.B01
 KvK No. 09088623
 IBAN: NL71BNP0227924525
 BIC: BNPANL2A

Eurofins Analytico B.V. is ISO 14001: 2004 gecertificeerd door TÜV en erkend door het Vlaamse Gewest (OVAM en Dep. LNE), het Brusselse Gewest (BIM), het Waalse Gewest (DGRNE-OWD) en door de overheden van Frankrijk en Luxemburg (MEV).

Bijlage (A) met deelmonsterinformatie behorende bij analysecertificaat 2015032058/1

Pagina 1/1

Monster nr.	Boornr	Omschrijving	Van	Tot	Barcode	Monsteromschrijving
8508217	75203	1	0	40	0532079820	75201 (0-25) 75202 (0-35) 75203 (0-40)
8508217	75204	1	0	40	0532079818	75201 (0-25) 75202 (0-35) 75203 (0-40)
8508217	75205	1	0	40	0532079819	75201 (0-25) 75202 (0-35) 75203 (0-40)
8508217	75206	1	0	40	0532079824	75201 (0-25) 75202 (0-35) 75203 (0-40)
8508217	75201	1	0	25	0532079829	75201 (0-25)
8508217	75202	1	0	35	0532079779	75201 (0-35)
8508218	75201	3	50	100	0532079783	75201 (50-100) 75201 (100-140)
8508218	75202	3	60	100	0532079781	75201 (50-100) 75201 (100-140)
8508218	75201	4	100	140	0532079822	75201 (100-140)
8508218	75202	4	100	150	0532079780	75201 (100-140)
8508218	75201	5	140	190	0532079830	75201 (140-190)
8508218	75202	5	150	200	0532079816	75201 (140-190)



Eurofins Analytico B.V.

Gildeweg 44-46
 3771 NB Barneveld
 P.O. Box 459
 3770 AL Barneveld NL
 Tel. +31 (0)34 242 63 00
 Fax +31 (0)34 242 63 99
 E-mail info-env@eurofins.nl
 Site www.eurofins.nl

BNP Paribas S.A. 227 9245 25
 VAT/BTW No. NL 8043.14.883.B01
 KvK No. 09088623
 IBAN: NL71BNPA0227924525
 BIC: BNPANL2A

Eurofins Analytico B.V. is ISO 14001: 2004 gecertificeerd door TÜV en erkend door het Vlaamse Gewest (OVAM en Dep. LNE), het Brusselse Gewest (BIM), het Waalse Gewest (DGRNE-OWD) en door de overheden van Frankrijk en Luxemburg (MEV).

Bijlage (B) met opmerkingen behorende bij analysecertificaat 2015032058/1

Pagina 1/1

Opmerking 1)De toetswaarde van de som is gelijk aan de sommatie van $0,7 \cdot RG$ **Eurofins Analytico B.V.**

Gildeweg 44-46 Tel. +31 (0)34 242 63 00
3771 NB Barneveld Fax +31 (0)34 242 63 99
P.O. Box 459 E-mail info-env@eurofins.nl
3770 AL Barneveld NL Site www.eurofins.nl

BNP Paribas S.A. 227 9245 25
VAT/BTW No. NL 8043.14.883.B01
KvK No. 09088623
IBAN: NL71BNPA0227924525
BIC: BNPANL2A

Eurofins Analytico B.V. is ISO 14001: 2004 gecertificeerd door TÜV en erkend door het Vlaamse Gewest (OVAM en Dep. LNE), het Brusselse Gewest (BIM), het Waalse Gewest (DGRNE-OWD) en door de overheden van Frankrijk en Luxemburg (MEV).

Bijlage (C) met methodeverwijzingen behorende bij analysecertificaat 2015032058/1

Pagina 1/1

Analyse	Methode	Techniek	Methode referentie
Droge Stof	W0104	Gravimetrie	Cf. pb 3010-2 en gw. NEN-ISO 11465
Cryogeen malen AS3000	W0106	Voorbehandeling	Cf. AS3000
Organische stof (gloeirest)	W0109	Gravimetrie	Cf. pb 3010-3 en cf. NEN 5754
Lutum (fractie < 2 µm)	W0171	Sedimentatie	Cf. pb 3010-4 en cf. NEN 5753
Barium (Ba)	W0423	ICP-MS	Cf. pb 3010-5 en cf. NEN-EN-ISO 17294-2
Cadmium (Cd)	W0423	ICP-MS	Cf. pb 3010-5 en cf. NEN-EN-ISO 17294-2
Kobalt (Co)	W0423	ICP-MS	Cf. pb 3010-5 en cf. NEN-EN-ISO 17294-2
Koper (Cu)	W0423	ICP-MS	Cf. pb 3010-5 en cf. NEN-EN-ISO 17294-2
Kwik (Hg)	W0423	ICP-MS	Cf. pb 3010-5 en cf. NEN-EN-ISO 17294-2
Molybdeen (Mo)	W0423	ICP-MS	Cf. pb 3010-5 en cf. NEN-EN-ISO 17294-2
Nikkel (Ni)	W0423	ICP-MS	Cf. pb 3010-5 en cf. NEN-EN-ISO 17294-2
Lood (Pb)	W0423	ICP-MS	Cf. pb 3010-5 en cf. NEN-EN-ISO 17294-2
Zink (Zn)	W0423	ICP-MS	Cf. pb 3010-5 en cf. NEN-EN-ISO 17294-2
Minerale olie (GC) (C10 - C40)	W0202	GC-FID	Cf. pb 3010-7 en gw. NEN-EN-ISO 16703
PCB (7)	W0271	GC-MS	Cf. pb 3010-8 en gw. NEN 6980
PAK som AS3000/AP04	W0271	GC-MS	Cf. pb. 3010-6 en gw. NEN-ISO 18287
PAK (10 VROM)	W0271	GC-MS	Cf. pb. 3010-6 en gw. NEN-ISO 18287

Eurofins Analytico B.V.

Gildeweg 44-46
3771 NB Barneveld
P.O. Box 459
3770 AL Barneveld NL

Tel. +31 (0)34 242 63 00
Fax +31 (0)34 242 63 99
E-mail info-env@eurofins.nl
Site www.eurofins.nl

BNP Paribas S.A. 227 9245 25
VAT/BTW No. NL 8043.14.883.B01
KvK No. 09088623
IBAN: NL71BNPA0227924525
BIC: BNPANL2A

Eurofins Analytico B.V. is ISO 14001: 2004 gecertificeerd door TÜV en erkend door het Vlaamse Gewest (OVAM en Dep. LNE), het Brusselse Gewest (BIM), het Waalse Gewest (DGRNE-OWD) en door de overheden van Frankrijk en Luxemburg (MEV).



Bijlage (D) opmerkingen aangaande de monstername en conserveringstermijn 2015032058/1

Pagina 1/1

Er zijn verschillen met de richtlijnen geconstateerd die de betrouwbaarheid van de resultaten van onderstaande monsters of analyses mogelijk hebben beïnvloed.

Analyse

De conserveringstermijn is voor de betreffende analyse overschreden.

Minerale Olie (GC) (Voorbehandeling)

Monster nr.

8508218

Eurofins Analytico B.V.

Gildeweg 44-46
3771 NB Barneveld
P.O. Box 459
3770 AL Barneveld NL

Tel. +31 (0)34 242 63 00
Fax +31 (0)34 242 63 99
E-mail info-env@eurofins.nl
Site www.eurofins.nl

BNP Paribas S.A. 227 9245 25
VAT/BTW No. NL 8043.14.883.B01
KvK No. 09088623
IBAN: NL71BNPR0227924525
BIC: BNPANL2A

Eurofins Analytico B.V. is ISO 14001: 2004 gecertificeerd door TÜV en erkend door het Vlaamse Gewest (OVAM en Dep. LNE), het Brusselse Gewest (BIM), het Waalse Gewest (DGRNE-OWD) en door de overheden van Frankrijk en Luxemburg (MEV).



ARCADIS Regio B.V.
T.a.v. M.N.J. Meuwissen
Postbus 63
9400 AB ASSEN

Analyscertificaat

Datum: 09-04-2015

Hierbij ontvangt u de resultaten van het navolgende laboratoriumonderzoek.

Certificaatnummer/Versie	2015037530/1
Uw project/verslagnummer	752
Uw projectnaam	TenneT380Kv N-W
Uw ordernummer	B02032.000377
Monster(s) ontvangen	07-04-2015

Dit certificaat mag uitsluitend in zijn geheel worden gereproduceerd.

De grondmonsters worden tot 4 weken na datum ontvangst bewaard en watermonsters tot 2 weken na datum ontvangst. Zonder tegenbericht worden de monsters nadien afgevoerd. Indien de monsters langer bewaard dienen te blijven verzoeken wij U dit exemplaar uiterlijk 1 werkdag voor afloop van de standaardbewaarperiode ondertekend aan ons te retourneren. Voor de kosten van het langer bewaren van monsters verwijzen wij naar de prijslijst.

Bewaren tot:

Datum:

Naam:

Handtekening:

Wij vertrouwen erop uw opdracht hiermee naar verwachting te hebben uitgevoerd, mocht U naar aanleiding van dit analysecertificaat nog vragen hebben verzoeken wij U contact op te nemen met de afdeling Verkoop en Advies.

Met vriendelijke groet,

Eurofins Analytico B.V.



Ing. A. Veldhuizen
Technical Manager

Eurofins Analytico B.V.

Gildeweg 44-46
3771 NB Barneveld
P.O. Box 459
3770 AL Barneveld NL

Tel. +31 (0)34 242 63 00
Fax +31 (0)34 242 63 99
E-mail info-env@eurofins.nl
Site www.eurofins.nl

BNP Paribas S.A. 227 9245 25
VAT/BTW No. NL 8043.14.883.B01
KvK No. 09088623
IBAN: NL71BNPA0227924525
BIC: BNPANL2A

Eurofins Analytico B.V. is ISO 14001: 2004 gecertificeerd door TÜV en erkend door het Vlaamse Gewest (OVAM en Dep. LNE), het Brusselse Gewest (BIM), het Waalse Gewest (DGRNE-OWD) en door de overheden van Frankrijk en Luxemburg (MEV).

Analysecertificaat

Uw project/verslagnummer	752	Certificaatnummer/Versie	2015037530/1
Uw projectnaam	TenneT380Kv N-W	Startdatum	08-04-2015
Uw ordernummer	B02032.000377	Rapportagedatum	09-04-2015/08:18
Monsternemer	Marcel la Crois	Bijlage	A, B, C
Monstermatrix	Water; Water (AS3000)	Pagina	1/2
Projectcode	2794 - Arcadis - TenneT Noord-West 380 kV		

Analyse	Eenheid	1
Metalen		
S Barium (Ba)	µg/L	37
S Cadmium (Cd)	µg/L	<0.20
S Kobalt (Co)	µg/L	<2.0
S Koper (Cu)	µg/L	7.3
S Kwik (Hg)	µg/L	<0.050
S Molybdeen (Mo)	µg/L	7.0
S Nikkel (Ni)	µg/L	5.6
S Lood (Pb)	µg/L	<2.0
S Zink (Zn)	µg/L	<10
Vluchtige Aromatische Koolwaterstoffen		
S Benzeen	µg/L	<0.20
S Toluene	µg/L	<0.20
S Ethylbenzeen	µg/L	<0.20
S o-Xyleen	µg/L	<0.10
S m, p-Xyleen	µg/L	<0.20
S Xylenen (som) factor 0,7	µg/L	0.21 ¹⁾
BTEX (som)	µg/L	<0.90
S Naftaleen	µg/L	<0.020
S Styreen	µg/L	<0.20
Vluchtige organische halogeenkoolwaterstoffen		
S Dichloormethaan	µg/L	<0.20
S Trichloormethaan	µg/L	<0.20
S Tetrachloormethaan	µg/L	<0.10
S Trichlooretheen	µg/L	<0.20
S Tetrachlooretheen	µg/L	<0.10
S 1,1-Dichloorethaan	µg/L	<0.20
S 1,2-Dichloorethaan	µg/L	<0.20
S 1,1,1-Trichloorethaan	µg/L	<0.10
S 1,1,2-Trichloorethaan	µg/L	<0.10
S cis 1,2-Dichlooretheen	µg/L	<0.10

Nr.	Monsteromschrijving	Datum monstername	Monster nr.
1	75201 (120-220)	07-Apr-2015	8524991

Q: door RvA geaccrediteerde verrichting
 A: AP04 erkende verrichting
 S: AS 3000 erkende verrichting

Dit certificaat mag uitsluitend in zijn geheel worden gereproduceerd.

Eurofins Analytico B.V.

Gildeweg 44-46
 3771 NB Barneveld
 P.O. Box 459
 3770 AL Barneveld NL
 Tel. +31 (0)34 242 63 00
 Fax +31 (0)34 242 63 99
 E-mail info-env@eurofins.nl
 Site www.eurofins.nl

BNP Paribas S.A. 227 9245 25
 VAT/BTW No. NL 8043.14.883.B01
 KvK No. 09088623
 IBAN: NL71BNPA0227924525
 BIC: BNPANL2A

Eurofins Analytico B.V. is ISO 14001: 2004 gecertificeerd door TÜV en erkend door het Vlaamse Gewest (OVAM en Dep. LNE), het Brusselse Gewest (BIM), het Waalse Gewest (DGRNE-OWD) en door de overheden van Frankrijk en Luxemburg (MEV).



Analysecertificaat

Uw project/verslagnummer	752	Certificaatnummer/Versie	2015037530/1
Uw projectnaam	TenneT380Kv N-W	Startdatum	08-04-2015
Uw ordernummer	B02032.000377	Rapportagedatum	09-04-2015/08:18
Monsternemer	Marcel la Crois	Bijlage	A, B, C
Monstermatrix	Water; Water (AS3000)	Pagina	2/2
Projectcode	2794 - Arcadis - TenneT Noord-West 380 kV		

Analyse	Eenheid	1
S trans 1,2-Dichlooretheen	µg/L	<0.10
CKW (som)	µg/L	<1.6
S Tribroommethaan	µg/L	<0.20
S Vinylchloride	µg/L	<0.10
S 1,1-Dichlooretheen	µg/L	<0.10
S 1,2-Dichloorethenen (Som) factor 0,7	µg/L	0.14 ¹⁾
S 1,1-Dichloorpropaan	µg/L	<0.20
S 1,2-Dichloorpropaan	µg/L	<0.20
S 1,3-Dichloorpropaan	µg/L	<0.20
S Dichloorpropanen som factor 0.7	µg/L	0.42
Minerale olie		
Minerale olie (C10-C12)	µg/L	29
Minerale olie (C12-C16)	µg/L	29
Minerale olie (C16-C21)	µg/L	<10
Minerale olie (C21-C30)	µg/L	<15
Minerale olie (C30-C35)	µg/L	<10
Minerale olie (C35-C40)	µg/L	<10
S Minerale olie totaal (C10-C40)	µg/L	84
Chromatogram		Zie bijl.

Nr.	Monsterschrijving	Datum monstername	Monster nr.
1	75201 (120-220)	07-Apr-2015	8524991

Eurofins Analytico B.V.



Q: door RvA geaccrediteerde verrichting
 A: AP04 erkende verrichting
 S: AS 3000 erkende verrichting

Dit certificaat mag uitsluitend in zijn geheel worden gereproduceerd.

**Akkoord
Pr.coörd.**



Gildeweg 44-46
 3771 NB Barneveld
 P.O. Box 459
 3770 AL Barneveld NL
 Tel. +31 (0)34 242 63 00
 Fax +31 (0)34 242 63 99
 E-mail info-env@eurofins.nl
 Site www.eurofins.nl

BNP Paribas S.A. 227 9245 25
 VAT/BTW No. NL 8043.14.883.B01
 KvK No. 09088623
 IBAN: NL71BNPR0227924525
 BIC: BNPANL2A

Eurofins Analytico B.V. is ISO 14001: 2004 gecertificeerd door TÜV en erkend door het Vlaamse Gewest (OVAM en Dep. LNE), het Brusselse Gewest (BIM), het Waalse Gewest (DGRNE-OWD) en door de overheden van Frankrijk en Luxemburg (MEV).

Bijlage (A) met deelmonsterinformatie behorende bij analysecertificaat 2015037530/1

Pagina 1/1

Monster nr.	Boornr	Omschrijving	Van	Tot	Barcode	Monsteromschrijving
8524991	75201	1	120	220	0691592665	75201 (120-220)
8524991	75201	2	120	220	0800334531	



Eurofins Analytico B.V.

Gildeweg 44-46
 3771 NB Barneveld
 P.O. Box 459
 3770 AL Barneveld NL
 Tel. +31 (0)34 242 63 00
 Fax +31 (0)34 242 63 99
 E-mail info-env@eurofins.nl
 Site www.eurofins.nl

BNP Paribas S.A. 227 9245 25
 VAT/BTW No. NL 8043.14.883.B01
 KvK No. 09088623
 IBAN: NL71BNPA0227924525
 BIC: BNPANL2A

Eurofins Analytico B.V. is ISO 14001: 2004 gecertificeerd door TÜV en erkend door het Vlaamse Gewest (OVAM en Dep. LNE), het Brusselse Gewest (BIM), het Waalse Gewest (DGRNE-OWD) en door de overheden van Frankrijk en Luxemburg (MEV).

Bijlage (B) met opmerkingen behorende bij analysecertificaat 2015037530/1

Pagina 1/1

Opmerking 1)De toetswaarde van de som is gelijk aan de sommatie van $0,7 \cdot RG$ **Eurofins Analytico B.V.**

Gildeweg 44-46 Tel. +31 (0)34 242 63 00
3771 NB Barneveld Fax +31 (0)34 242 63 99
P.O. Box 459 E-mail info-env@eurofins.nl
3770 AL Barneveld NL Site www.eurofins.nl

BNP Paribas S.A. 227 9245 25
VAT/BTW No. NL 8043.14.883.B01
KvK No. 09088623
IBAN: NL71BNPA0227924525
BIC: BNPANL2A

Eurofins Analytico B.V. is ISO 14001: 2004 gecertificeerd door TÜV en erkend door het Vlaamse Gewest (OVAM en Dep. LNE), het Brusselse Gewest (BIM), het Waalse Gewest (DGRNE-OWD) en door de overheden van Frankrijk en Luxemburg (MEV).

Bijlage (C) met methodeverwijzingen behorende bij analysecertificaat 2015037530/1

Pagina 1/1

Analyse	Methode	Techniek	Methode referentie
Aromaten (BTEXN)	W0254	HS-GC-MS	Cf. pb 3130-1
Xylenen som AS3000	W0254	HS-GC-MS	Cf. pb 3130-1
Barium (Ba)	W0421	ICP-MS	Cf. pb 3110-3 en cf. NEN-EN-ISO 17294-2
Cadmium (Cd)	W0421	ICP-MS	Cf. pb 3110-3 en cf. NEN-EN-ISO 17294-2
Cobalt (Co)	W0421	ICP-MS	Cf. pb 3110-3 en cf. NEN-EN-ISO 17294-2
Koper (Cu)	W0421	ICP-MS	Cf. pb 3110-3 en cf. NEN-EN-ISO 17294-2
Kwik (Hg)	W0421	ICP-MS	Cf. pb 3110-3 en cf. NEN-EN-ISO 17294-2
Molybdeen (Mo)	W0421	ICP-MS	Cf. pb 3110-3 en cf. NEN-EN-ISO 17294-2
Nikkel (Ni)	W0421	ICP-MS	Cf. pb 3110-3 en cf. NEN-EN-ISO 17294-2
Lood (Pb)	W0421	ICP-MS	Cf. pb 3110-3 en cf. NEN-EN-ISO 17294-2
Zink (Zn)	W0421	ICP-MS	Cf. pb 3110-3 en cf. NEN-EN-ISO 17294-2
Styreen	W0254	HS-GC-MS	Cf. pb 3130-1
VOC1 (11)	W0254	HS-GC-MS	Cf. pb 3130-1
Tribroommethaan (Bromoform)	W0254	HS-GC-MS	Cf. pb 3130-1
Vinylchloride	W0254	HS-GC-MS	Cf. pb 3130-1
1,1-Dichlooretheen	W0254	HS-GC-MS	Cf. pb 3130-1
DiChEtheen som AS3000	W0254	HS-GC-MS	Cf. pb 3130-1
1,1-Dichloorpropaan	W0254	HS-GC-MS	Cf. pb 3130-1
1,2-Dichloorpropaan	W0254	HS-GC-MS	Cf. pb 3130-1
1,3-Dichloorpropaan	W0254	HS-GC-MS	Cf. pb 3130-1
DiChlprop. som AS300	W0254	HS-GC-MS	Cf. pb 3130-2 en gw. NEN EN ISO 15680
Minerale olie (GC) (C10 - C40)	W0215	LVI-GC-FID	Cf. pb 3110-5
Chromatogram olie (GC)	W0215	LVI-GC-FID	Eigen methode

Eurofins Analytico B.V.

Gildeweg 44-46
3771 NB Barneveld
P.O. Box 459
3770 AL Barneveld NL

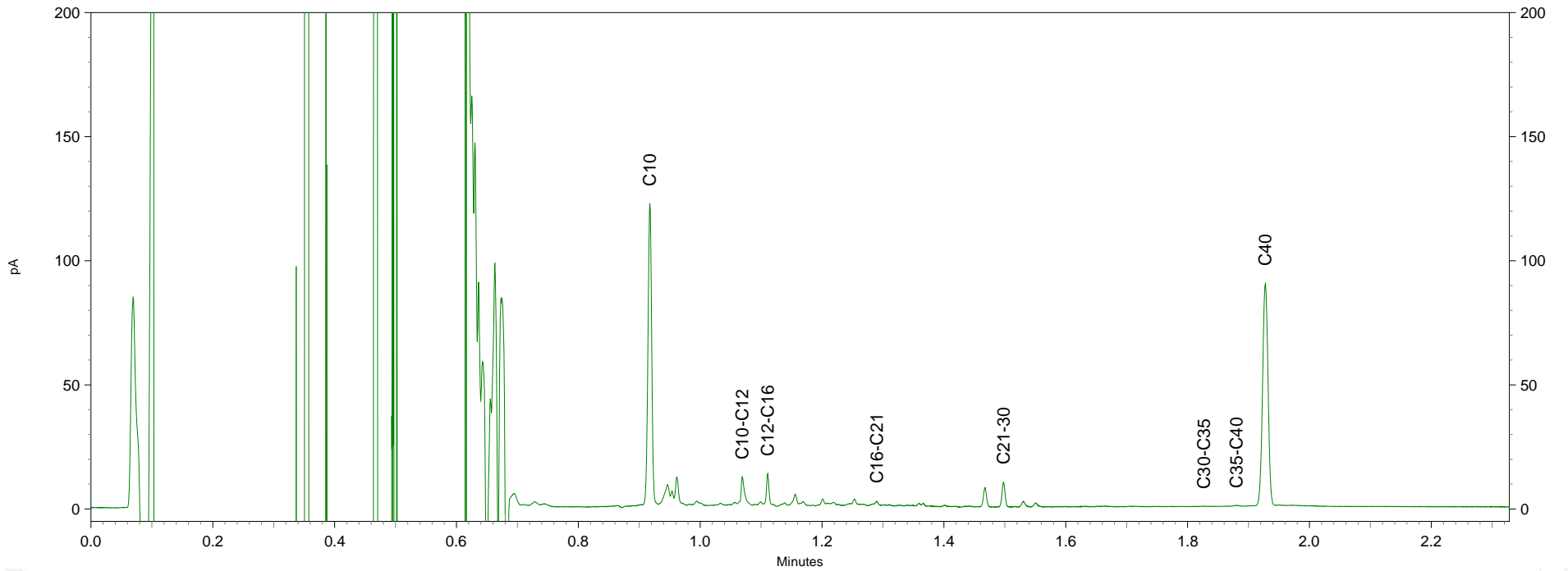
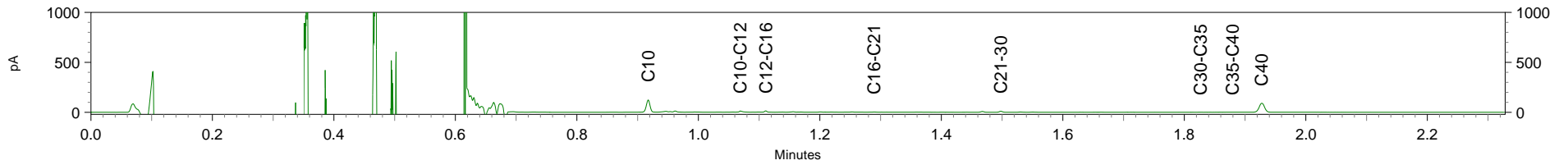
Tel. +31 (0)34 242 63 00
Fax +31 (0)34 242 63 99
E-mail info-env@eurofins.nl
Site www.eurofins.nl

BNP Paribas S.A. 227 9245 25
VAT/BTW No. NL 8043.14.883.B01
KvK No. 09088623
IBAN: NL71BNP0227924525
BIC: BNPANL2A

Eurofins Analytico B.V. is ISO 14001: 2004 gecertificeerd door TÜV en erkend door het Vlaamse Gewest (OVAM en Dep. LNE), het Brusselse Gewest (BIM), het Waalse Gewest (DGRNE-OWD) en door de overheden van Frankrijk en Luxemburg (MEV).

Chromatogram TPH/ Mineral Oil

Sample ID.: 8524991
Certificate no.: 2015037530
Sample description.: 75201 (120-220)
V



Arcadis Assen
T.a.v. M.N.J. Meuwissen
Postbus 63
9400 AB ASSEN

Analyscertificaat

Datum: 14-04-2015

Hierbij ontvangt u de resultaten van het navolgende laboratoriumonderzoek.

Certificaatnummer/Versie	2015037529/1
Uw project/verslagnummer	752
Uw projectnaam	TenneT380Kv N-W
Uw ordernummer	B02032.000377
Monster(s) ontvangen	07-04-2015

Dit certificaat mag uitsluitend in zijn geheel worden gereproduceerd.

De grondmonsters worden tot 4 weken na datum ontvangst bewaard en watermonsters tot 2 weken na datum ontvangst. Zonder tegenbericht worden de monsters nadien afgevoerd. Indien de monsters langer bewaard dienen te blijven verzoeken wij U dit exemplaar uiterlijk 1 werkdag voor afloop van de standaardbewaarperiode ondertekend aan ons te retourneren. Voor de kosten van het langer bewaren van monsters verwijzen wij naar de prijslijst.

Bewaren tot:

Datum:

Naam:

Handtekening:

Wij vertrouwen erop uw opdracht hiermee naar verwachting te hebben uitgevoerd, mocht U naar aanleiding van dit analysecertificaat nog vragen hebben verzoeken wij U contact op te nemen met de afdeling Verkoop en Advies.

Met vriendelijke groet,

Eurofins Analytico B.V.



Ing. A. Veldhuizen
Technical Manager

Eurofins Analytico B.V.

Gildeweg 44-46
3771 NB Barneveld
P.O. Box 459
3770 AL Barneveld NL

Tel. +31 (0)34 242 63 00
Fax +31 (0)34 242 63 99
E-mail info-env@eurofins.nl
Site www.eurofins.nl

BNP Paribas S.A. 227 9245 25
VAT/BTW No. NL 8043.14.883.B01
KvK No. 09088623
IBAN: NL71BNPA0227924525
BIC: BNPANL2A

Eurofins Analytico B.V. is ISO 14001: 2004 gecertificeerd door TÜV en erkend door het Vlaamse Gewest (OVAM en Dep. LNE), het Brusselse Gewest (BIM), het Waalse Gewest (DGRNE-OWD) en door de overheden van Frankrijk en Luxemburg (MEV).

Analysecertificaat

Uw project/verslagnummer	752	Certificaatnummer/Versie	2015037529/1
Uw projectnaam	TenneT380Kv N-W	Startdatum	08-04-2015
Uw ordernummer	B02032.000377	Rapportagedatum	14-04-2015/17:08
		Bijlage	A, B, C, D
Monsternemer	Marcel la Crois	Pagina	1/1
Monstermatrix	Water; Afvalwater		
Projectcode	2794 - Arcadis - TenneT Noord-West 380 kv		

Analyse	Eenheid	1	2
Metalen			
Q Arseen (As) na ontsluiting	µg/L	18	3.5
Q IJzer (Fe) na ontsluiting	mg/L	1.6	0.087
Q IJzer (II)	mg/L	0.060 ¹⁾	<0.050
Q Fosfor totaal (P)	mg/L	7.6	0.14
Q Fosfor totaal (P04)	mg P04/L	23	0.43
Q Fosfor totaal (P205)	mg P205/L	18	0.32
Fysisch-chemische analyses			
Q Droogrest onopgel. bestand. (NEN6621)	mg/L	540	5.9
Q Zuurstof	mg O2/L	0.4	10.2
Anorganische verbindingen & natte chemie			
Q Chemisch zuurstof verbruik (CZV)	mg/L	230	21
Q Stikstof volgens Kjeldahl (N)	mg/L	20	1.4
Q Sulfaat opgelost (S04)	mg S04/L	120	74
Q Sulfaat opgelost (S04-S)	mg S/L	39	25
Anorganische verbindingen			
Q Ammonium (NH4-N)	mg N/L	19	<0.050
Q Ammonium (NH4)	mg/L	25	<0.065
Q Chloride	mg/L	5710	310
Biologisch en/of toxicologisch onderzoek			
Q Biochemisch zuurstof verbruik (BZV-5)	mg O2/L	67	3.0

Nr.	Monsterschrijving	Datum monstername	Monster nr.
1	75201a (500-600)	07-Apr-2015	8524989
2	75201sl	07-Apr-2015	8524990

Q: door RvA geaccrediteerde verrichting

A: AP04 erkende verrichting

S: AS 3000 erkende verrichting

Dit certificaat mag uitsluitend in zijn geheel worden gereproduceerd.

**Akkoord
Pr.coörd.**

VA

Eurofins Analytico B.V.

Gildeweg 44-46
3771 NB Barneveld
P.O. Box 459
3770 AL Barneveld NL

Tel. +31 (0)34 242 63 00
Fax +31 (0)34 242 63 99
E-mail info-env@eurofins.nl
Site www.eurofins.nl

BNP Paribas S.A. 227 9245 25
VAT/BTW No. NL 8043.14.883.B01
KvK No. 09088623
IBAN: NL71BNPA0227924525
BIC: BNPANL2A

Eurofins Analytico B.V. is ISO 14001: 2004 gecertificeerd door TÜV en erkend door het Vlaamse Gewest (OVAM en Dep. LNE), het Brusselse Gewest (BIM), het Waalse Gewest (DGRNE-OWD) en door de overheden van Frankrijk en Luxemburg (MEV).



**TESTEN
RvA LO10**

Bijlage (A) met deelmonsterinformatie behorende bij analysecertificaat 2015037529/1

Pagina 1/1

Monster nr.	Boornr	Omschrijving	Van	Tot	Barcode	Monsteromschrijving
8524989	75201a	1	500	600	0580610289	75201a (500-600)
8524989	75201a	2	500	600	0660052914	
8524989	75201a	3	500	600	0640037148	
8524989	75201a	4	500	600	0640037168	
8524989	75201a	5	500	600	0640037161	
8524989	75201a	6	500	600	0640037160	
8524989	75201a	7	500	600	0800334476	
8524989	75201a	8	500	600	0620054202	
8524989	75201a	9	500	600	0691592666	
8524989	75201a	10	500	600		
8524989					0660049680	
8524990	75201sl	1			0580610295	75201sl
8524990	75201sl	10			0640037166	
8524990	75201sl	2			0640037165	
8524990	75201sl	3			0640037153	
8524990	75201sl	4			0640037169	
8524990	75201sl	5			0660052922	
8524990	75201sl	6			0660049670	
8524990	75201sl	7			0800334468	
8524990	75201sl	8			0620054214	
8524990	75201sl	9			0691592690	



Eurofins Analytico B.V.

Gildeweg 44-46
 3771 NB Barneveld
 P.O. Box 459
 3770 AL Barneveld NL
 Tel. +31 (0)34 242 63 00
 Fax +31 (0)34 242 63 99
 E-mail info-env@eurofins.nl
 Site www.eurofins.nl

BNP Paribas S.A. 227 9245 25
 VAT/BTW No. NL 8043.14.883.B01
 KvK No. 09088623
 IBAN: NL71BNPA0227924525
 BIC: BNPANL2A

Eurofins Analytico B.V. is ISO 14001: 2004 gecertificeerd door TÜV en erkend door het Vlaamse Gewest (OVAM en Dep. LNE), het Brusselse Gewest (BIM), het Waalse Gewest (DGRNE-OWD) en door de overheden van Frankrijk en Luxemburg (MEV).

Bijlage (B) met opmerkingen behorende bij analysecertificaat 2015037529/1

Pagina 1/1

Opmerking 1)

Indicatieve waarde(n) vanwege matrixstoring.

**Eurofins Analytico B.V.**

Gildeweg 44-46 Tel. +31 (0)34 242 63 00
3771 NB Barneveld Fax +31 (0)34 242 63 99
P.O. Box 459 E-mail info-env@eurofins.nl
3770 AL Barneveld NL Site www.eurofins.nl

BNP Paribas S.A. 227 9245 25
VAT/BTW No. NL 8043.14.883.B01
KvK No. 09088623
IBAN: NL71BNPA0227924525
BIC: BNPANL2A

Eurofins Analytico B.V. is ISO 14001: 2004 gecertificeerd door TÜV en erkend door het Vlaamse Gewest (OVAM en Dep. LNE), het Brusselse Gewest (BIM), het Waalse Gewest (DGRNE-OWD) en door de overheden van Frankrijk en Luxemburg (MEV).

Bijlage (C) met methodeverwijzingen behorende bij analysecertificaat 2015037529/1

Pagina 1/1

Analyse	Methode	Techniek	Methode referentie
Droogr. onopgel. best. (NEN 6621)	W0552	Gravimetrie	Cf. NEN 6499 en gw. NEN 6621
Fosfaat totaal (gemeten als P)	W0425	ICP-MS	Cf. NEN-EN-ISO 17294-2 en cf. CMA/2/I/B.1
Arseen (As) na ontsluiting (ICP-MS)	W0425	ICP-MS	Cf. NEN-EN-ISO 17294-2 en cf. CMA/2/I/B.1
IJzer (Fe) na ontsluiting (ICP-MS)	W0425	ICP-MS	Cf. NEN-EN-ISO 17294-2 en cf. CMA/2/I/B.1
IJzer (II)	W0510	Spectrometrie	Cf. NEN 6482
Zuurstof	W0556	Potentiometrie	Cf. NEN-ISO 5814
Chemisch zuurstof verbruik (CZY)	W0553	Titrimetrie	Cf. NEN 6633/A1:2007
Stikstof volgens Kjeldahl	W0554	Spectrometrie	Eigen meth. (NEN-ISO 5663/NEN 6604)
Sulfaat - opgelost	W0522	Spectrometrie (CFA)	Cf. NEN 6654
Ammonium	W0566	Spectrometrie	Cf. NEN 6604
Chloride	W0566	Spectrometrie	Cf. NEN 6604
Biochem. zuurstofverbr. (BZV-5)	W0556	Potentiometrie	Cf. NEN-EN1899-1& cf. NEN-ISO5814 (EN25814)



Eurofins Analytico B.V.

Gildeweg 44-46
3771 NB Barneveld
P.O. Box 459
3770 AL Barneveld NL

Tel. +31 (0)34 242 63 00
Fax +31 (0)34 242 63 99
E-mail info-env@eurofins.nl
Site www.eurofins.nl

BNP Paribas S.A. 227 9245 25
VAT/BTW No. NL 8043.14.883.B01
KvK No. 09088623
IBAN: NL71BNPA0227924525
BIC: BNPANL2A

Eurofins Analytico B.V. is ISO 14001: 2004 gecertificeerd door TÜV en erkend door het Vlaamse Gewest (OVAM en Dep. LNE), het Brusselse Gewest (BIM), het Waalse Gewest (DGRNE-OWD) en door de overheden van Frankrijk en Luxemburg (MEV).

Bijlage (D) opmerkingen aangaande de monstername en conserveringstermijn 2015037529/1

Pagina 1/1

Er zijn verschillen met de richtlijnen geconstateerd die de betrouwbaarheid van de resultaten van onderstaande monsters of analyses mogelijk hebben beïnvloed.

Analyse

De conserveringstermijn is voor de betreffende analyse overschreden.

Voorbehandeling BZV

Monster nr.

8524989

8524990

Eurofins Analytico B.V.

Gildeweg 44-46
3771 NB Barneveld
P.O. Box 459
3770 AL Barneveld NL

Tel. +31 (0)34 242 63 00
Fax +31 (0)34 242 63 99
E-mail info-env@eurofins.nl
Site www.eurofins.nl

BNP Paribas S.A. 227 9245 25
VAT/BTW No. NL 8043.14.883.B01
KvK No. 09088623
IBAN: NL71BNPA0227924525
BIC: BNPANL2A

Eurofins Analytico B.V. is ISO 14001: 2004 gecertificeerd door TÜV en erkend door het Vlaamse Gewest (OVAM en Dep. LNE), het Brusselse Gewest (BIM), het Waalse Gewest (DGRNE-OWD) en door de overheden van Frankrijk en Luxemburg (MEV).



Tabel 1: Gemeten gehalten in grond met beoordeling conform de Wet Bodembescherming

Grondmonster		MMbg01			MMog01		
Certificaatcode		2015032058			2015032058		
Boring(en)		75201, 75202, 75203, 75204, 75205, 75206			75201, 75201, 75201, 75202, 75202, 75202		
Traject (m -mv)		0,00 - 0,40			0,50 - 2,00		
Humus	% ds	2,9			0,70		
Lutum	% ds	23			4,5		
Datum van toetsing		9-4-2015			9-4-2015		
Monsterconclusie		Voldoet aan Achtergrondwaarde			Voldoet aan Achtergrondwaarde		
Monstermelding 1							
Monstermelding 2							
Monstermelding 3							
		Meetw	GSSD	Index	Meetw	GSSD	Index
METALEN							
Barium [Ba]	mg/kg ds	27	29 ⁽⁶⁾		<20	<41 ⁽⁶⁾	
Cadmium [Cd]	mg/kg ds	<0,2	<0,2	-0,03	<0,2	<0,2	-0,03
Kobalt [Co]	mg/kg ds	6,1	6,6	-0,05	3,4	9,4	-0,03
Koper [Cu]	mg/kg ds	6,9	8,2	-0,21	<5	<7	-0,22
Kwik [Hg]	mg/kg ds	0,082	0,088	-0	<0,05	<0,05	-0
Nikkel [Ni]	mg/kg ds	19	20	-0,23	5,8	14,0	-0,32
Molybdeen [Mo]	mg/kg ds	<1,5	<1,1	-0	<1,5	<1,1	-0
Lood [Pb]	mg/kg ds	16	18	-0,07	<10	<11	-0,08
Zink [Zn]	mg/kg ds	52	60	-0,14	<20	<29	-0,19
PAK							
Naftaleen	mg/kg ds	<0,05	<0,04		<0,05	<0,04	
Anthraceen	mg/kg ds	<0,05	<0,04		<0,05	<0,04	
Fenanthreen	mg/kg ds	<0,05	<0,04		<0,05	<0,04	
Fluorantheen	mg/kg ds	<0,05	<0,04		<0,05	<0,04	
Chryseen	mg/kg ds	<0,05	<0,04		<0,05	<0,04	
Benzo(a)anthraceen	mg/kg ds	<0,05	<0,04		<0,05	<0,04	
Benzo(a)pyreen	mg/kg ds	<0,05	<0,04		<0,05	<0,04	
Benzo(k)fluorantheen	mg/kg ds	<0,05	<0,04		<0,05	<0,04	
Indeno-(1,2,3-c,d)pyreen	mg/kg ds	<0,05	<0,04		<0,05	<0,04	
Benzo(g,h,i)peryleen	mg/kg ds	<0,05	<0,04		<0,05	<0,04	
PAK 10 VROM	mg/kg ds		<0,35	-0,03		<0,35	-0,03
Pak-totaal (10 van VROM) (0.7 facto)	mg/kg ds	<0,35			<0,35		
GECHLOREERDE KOOLWATERSTOFFEN							
PCB 28	mg/kg ds	<0,001	<0,002		<0,001	<0,004	
PCB 52	mg/kg ds	<0,001	<0,002		<0,001	<0,004	
PCB 101	mg/kg ds	<0,001	<0,002		<0,001	<0,004	
PCB 118	mg/kg ds	<0,001	<0,002		<0,001	<0,004	
PCB 138	mg/kg ds	<0,001	<0,002		<0,001	<0,004	
PCB 153	mg/kg ds	<0,001	<0,002		<0,001	<0,004	
PCB 180	mg/kg ds	<0,001	<0,002		<0,001	<0,004	
PCB (7) (som, 0.7 factor)	mg/kg ds	<0,0049			<0,0049		
PCB (som 7)	mg/kg ds		<0,017	-0		<0,025	0,01
OVERIGE (ORGANISCHE) VERBINDINGEN							
Minerale olie C10 - C12	mg/kg ds	3,3	11,4 ⁽⁶⁾		<3	11 ⁽⁶⁾	
Minerale olie C12 - C16	mg/kg ds	<5	12 ⁽⁶⁾		<5	18 ⁽⁶⁾	
Minerale olie C16 - C21	mg/kg ds	<5	12 ⁽⁶⁾		<5	18 ⁽⁶⁾	
Minerale olie C21 - C30	mg/kg ds	<11	27 ⁽⁶⁾		<11	39 ⁽⁶⁾	
Minerale olie C30 - C35	mg/kg ds	<5	12 ⁽⁶⁾		<5	18 ⁽⁶⁾	
Minerale olie C35 - C40	mg/kg ds	<6	14 ⁽⁶⁾		<6	21 ⁽⁶⁾	
Minerale olie C10 - C40	mg/kg ds	<35	<84	-0,02	<35	<123	-0,01
OVERIG							
Droge stof	% m/m	79,9	79,9 ⁽⁶⁾		78,7	78,7 ⁽⁶⁾	
Lutum	% (m/m) ds	22,5			4,5		
Organische stof (humus)	% (m/m)	2,9			<0,7		

Grondmonster		MMbg01	MMog01
Certificaatcode		2015032058	2015032058
Boring(en)		75201, 75202, 75203, 75204, 75205, 75206	75201, 75201, 75201, 75202, 75202, 75202
Traject (m -mv)		0,00 - 0,40	0,50 - 2,00
Humus	% ds	2,9	0,70
Lutum	% ds	23	4,5
Datum van toetsing		9-4-2015	9-4-2015
Monsterconclusie		Voldoet aan Achtergrondwaarde	Voldoet aan Achtergrondwaarde
	ds		
Gloeirest	% (m/m) ds	95,5	99,1

----- : Geen toetsnorm aanwezig
 < : kleiner dan de detectielimiet
 8,88 : <= Achtergrondwaarde
 8,88 : <= Interventiewaarde
 8,88 : > Interventiewaarde
 6 : Heeft geen normwaarde
 # : verhoogde rapportagegrens
 GSSD : Gestandaardiseerde meetwaarde
 Index : (GSSD - AW) / (I - AW)

- Getoetst via de BoToVa service, versie 2.0.0 -

Tabel 2: Normwaarden conform de Wet Bodembescherming

		AW	WO	IND	I
METALEN					
Cadmium [Cd]	mg/kg ds	0,6	1,2	4,3	13
Kobalt [Co]	mg/kg ds	15	35	190	190
Koper [Cu]	mg/kg ds	40	54	190	190
Kwik [Hg]	mg/kg ds	0,15	0,83	4,8	36
Nikkel [Ni]	mg/kg ds	35	39	100	100
Molybdeen [Mo]	mg/kg ds	1,5	88	190	190
Lood [Pb]	mg/kg ds	50	210	530	530
Zink [Zn]	mg/kg ds	140	200	720	720
PAK					
PAK 10 VROM	mg/kg ds	1,5	6,8	40	40
GECHLOREERDE KOOLWATERSTOFFEN					
PCB (som 7)	mg/kg ds	0,02	0,04	0,5	1
OVERIGE (ORGANISCHE) VERBINDINGEN					
Minerale olie C10 - C40	mg/kg ds	190	190	500	5000

Tabel 3: Gemeten concentraties in grondwater met beoordeling conform de Wet Bodembescherming

Watermonster		75201-1-1		
Datum		7-4-2015		
Filterdiepte (m -mv)		1,20 - 2,20		
Datum van toetsing		9-4-2015		
Monsterconclusie		Overschrijding Streefwaarde		
Monstermelding 1				
Monstermelding 2				
Monstermelding 3				
		Meetw	GSSD	Index
METALEN				
Barium [Ba]	µg/l	37	37	-0,02
Cadmium [Cd]	µg/l	<0,2	<0,1	-0,05
Kobalt [Co]	µg/l	<2	<1	-0,24
Koper [Cu]	µg/l	7,3	7,3	-0,13
Kwik [Hg]	µg/l	<0,05	<0,04	-0,04
Nikkel [Ni]	µg/l	5,6	5,6	-0,16
Molybdeen [Mo]	µg/l	7	7	0,01
Lood [Pb]	µg/l	<2	<1	-0,23
Zink [Zn]	µg/l	<10	<7	-0,08
PAK				
Naftaleen	µg/l	<0,02	<0,01	0
PAK 10 VROM	-		<0,00020 ⁽¹¹⁾	
GECHLOREERDE KOOLWATERSTOFFEN				
1,1-Dichloorpropan	µg/l	<0,2	<0,1	
1,3-Dichloorpropan	µg/l	<0,2	<0,1	
Tribroommethaan (bromofom)	µg/l	<0,2	<0,1 ⁽¹⁴⁾	
Tetrachloormethaan (Tetra)	µg/l	<0,1	<0,1	0,01
1,1-Dichloorethaan	µg/l	<0,2	<0,1	-0,01
1,2-Dichloorethaan	µg/l	<0,2	<0,1	-0,02
1,2-Dichloorpropan	µg/l	<0,2	<0,1	
1,1,1-Trichloorethaan	µg/l	<0,1	<0,1	0
1,1,2-Trichloorethaan	µg/l	<0,1	<0,1	0
Trichlooretheen (Tri)	µg/l	<0,2	<0,1	-0,05
Tetrachlooretheen (Per)	µg/l	<0,1	<0,1	0
Vinylchloride	µg/l	<0,1	<0,1	0,02
Dichloorpropanen (0,7 som, 1, 1+1,2+1,3)	µg/l	0,42		
1,2-Dichloorethenen (som, 0,7 facto)	µg/l	<0,14		
Dichloormethaan	µg/l	<0,2	<0,1	0
Trichloormethaan (Chloroform)	µg/l	<0,2	<0,1	-0,01
cis + trans-1,2-Dichlooretheen	µg/l		<0,14	0,01
1,1-Dichlooretheen	µg/l	<0,1	<0,1	0,01
cis-1,2-Dichlooretheen	µg/l	<0,1	<0,1	
trans-1,2-Dichlooretheen	µg/l	<0,1	<0,1	
Dichloorpropan	µg/l		<0,42	-0
CKW (som)	µg/l	<1,6		
AROMATISCHE VERBINDINGEN				
Xylenen (som, 0,7 factor)	µg/l	<0,21		
BTEX (som)	µg/l	<0,9	0,6 ⁽⁶⁾	
Styreen (Vinylbenzeen)	µg/l	<0,2	<0,1	-0,02
Benzeen	µg/l	<0,2	<0,1	-0
Ethylbenzeen	µg/l	<0,2	<0,1	-0,03
Tolueen	µg/l	<0,2	<0,1	-0,01
Xylenen (som)	µg/l		<0,21	0
meta-/para-Xyleen (som)	µg/l	<0,2	<0,1	

Watermonster		75201-1-1	
Datum		7-4-2015	
Filterdiepte (m -mv)		1,20 - 2,20	
Datum van toetsing		9-4-2015	
Monsterconclusie		Overschrijding Streefwaarde	
ortho-Xyleen	µg/l	<0,1	<0,1
Som 16 Aromatische oplosmiddelen	µg/l		<0,77 ^(2,14)
OVERIGE (ORGANISCHE) VERBINDINGEN			
Minerale olie C10 - C12	µg/l	29	29 ⁽⁶⁾
Minerale olie C12 - C16	µg/l	29	29 ⁽⁶⁾
Minerale olie C16 - C21	µg/l	<10	7 ⁽⁶⁾
Minerale olie C21 - C30	µg/l	<15	11 ⁽⁶⁾
Minerale olie C30 - C35	µg/l	<10	7 ⁽⁶⁾
Minerale olie C35 - C40	µg/l	<10	7 ⁽⁶⁾
Minerale olie C10 - C40	µg/l	84	84 0,06

-----	: Geen toetsnorm aanwezig
<	: kleiner dan de detectielimiet
8,88	: <= Streefwaarde
8,88	: > Streefwaarde
8,88	: > Interventiewaarde
11	: Enkele parameters ontbreken in de berekening van de somfractie
14	: Streefwaarde ontbreekt zorgplicht van toepassing
2	: Enkele parameters ontbreken in de som
6	: Heeft geen normwaarde
#	: verhoogde rapportagegrens
GSSD	: Gestandaardiseerde meetwaarde
Index	: (GSSD - S) / (I - S)

- Getoetst via de BoToVa service, versie 2.0.0 -

Tabel 4: Normwaarden conform de Wet Bodembescherming

		S	S Diep	Indicatief	I
METALEN					
Barium [Ba]	µg/l	50	200		625
Cadmium [Cd]	µg/l	0,4	0,06		6
Kobalt [Co]	µg/l	20	0,7		100
Koper [Cu]	µg/l	15	1,3		75
Kwik [Hg]	µg/l	0,05	0,01		0,3
Nikkel [Ni]	µg/l	15	2,1		75
Molybdeen [Mo]	µg/l	5	3,6		300
Lood [Pb]	µg/l	15	1,7		75
Zink [Zn]	µg/l	65	24		800
PAK					
Naftaleen	µg/l	0,01			70
GECHLOREERDE KOOLWATERSTOFFEN					
Tribroommethaan (bromoform)	µg/l				630
Tetrachloormethaan (Tetra)	µg/l	0,01			10
1,1-Dichloorethaan	µg/l	7			900
1,2-Dichloorethaan	µg/l	7			400
1,1,1-Trichloorethaan	µg/l	0,01			300
1,1,2-Trichloorethaan	µg/l	0,01			130
Trichlooretheen (Tri)	µg/l	24			500
Tetrachlooretheen (Per)	µg/l	0,01			40
Vinylchloride	µg/l	0,01			5
Dichloormethaan	µg/l	0,01			1000
Trichloormethaan (Chloroform)	µg/l	6			400

		S	S Diep	Indicatief	I
cis + trans-1,2-Dichlooretheen	µg/l	0,01			20
1,1-Dichlooretheen	µg/l	0,01			10
Dichloorpropaan	µg/l	0,8			80
AROMATISCHE VERBINDINGEN					
Styreen (Vinylbenzeen)	µg/l	6			300
Benzeen	µg/l	0,2			30
Ethylbenzeen	µg/l	4			150
Tolueen	µg/l	7			1000
Xylenen (som)	µg/l	0,2			70
Som 16 Aromatische oplosmiddelen	µg/l			150	
OVERIGE (ORGANISCHE) VERBINDINGEN					
Minerale olie C10 - C40	µg/l	50			600

Toetsingskader

WET BODEMBESCHERMING

Toetsing van de analyseresultaten van grond- en grondwater heeft plaatsgevonden aan de hand van het toetsingskader zoals gedefinieerd in de bijlage 1 van de Circulaire bodemsanering van 1 juli 2013. Onderstaande toetswaarden worden gehanteerd om de mate van bodemverontreiniging weer te geven. De toetswaarden zijn gebaseerd op humaan-toxicologische en ecotoxicologische uitgangspunten (RIVM studies) en beleidsmatige overwegingen (NOBO rapport).

§ Interventiewaarden (I)

De interventiewaarden bodemsanering geven het concentratieniveau voor verontreinigingen in grond en grondwater aan waarboven ernstige vermindering of dreigende vermindering optreedt van de functionele eigenschappen die de bodem heeft voor mens, plant en dier. Bij gehalten boven de interventiewaarde is mogelijk sprake van (een geval van) ernstige verontreiniging en is er mogelijk een saneringsnoodzaak.

§ Streefwaarden grondwater (S)

De streefwaarden gelden als referentiewaarden en hebben betrekking op de in de natuur voorkomende achtergrondwaarden in het grondwater of op detectiegrenzen bij stoffen die niet in natuurlijk milieu voorkomen.

§ Achtergrondwaarden grond (AW2000)

De achtergrondwaarden gelden als referentiewaarden waar relatief onbelaste gebieden (natuur en landbouwgebieden) voor 95 % aan voldoen. Grond die aan de AW2000 voldoet is blijvend geschikt voor alle bodemfuncties (waaronder moestuin, natuur en landbouw).

§ Tussenwaarde ($\frac{1}{2}$ (AW2000+I)) resp. ($\frac{1}{2}$ (S+I))

De tussenwaarde is een grens die aan geeft dat er een nader onderzoek noodzakelijk is.

De gemeten gehalten voor grond zijn voor het lutum en organische stof percentage gecorrigeerd naar de standaardbodem met 25% lutum en 10% organische stof. Hierna is getoetst aan de hierboven genoemde toetswaarden.

BESLUIT BODEMKWALITEIT

Op toepassing van grond en baggerspecie (op of in de landbodem en in oppervlaktewater en verspreiding van baggerspecie in oppervlaktewater) is het Besluit bodemkwaliteit van toepassing. Daarin kunnen lokale (water)bodembeheerders kiezen tussen generiek en gebiedspecifiek beleid of het overgangsbeleid.

Gebiedspecifiek beleid

Met het gebiedspecifiek beleid kunnen lokale landbodem en waterkwaliteitsbeheerders zelf bodemkwaliteitsnormen vaststellen. Als randvoorwaarden geldt dat sprake moet zijn van stand-still op gebiedsniveau. De normen in het gebiedspecifieke kader worden lokale Maximale waarden genoemd.

Generiek beleid

Binnen het generieke (landelijke) beleid is het toetsingskader gebaseerd op een klassenindeling voor kwaliteit en functie. Uitgangspunt bij toepassing van grond en baggerspecie binnen het generieke kader is, dat de kwaliteit moet aansluiten bij de functie van de bodem en dat de lokale (water)bodemkwaliteit op klasse niveau niet mag verslechteren en waar mogelijk verbetert. Het toetsingskader is vastgelegd in de Regeling Bodemkwaliteit van 2007 (en de daarop volgende wijzigingen in april 2009, november 2010, januari 2013 en juli 2013).

Landbodem

- § Binnen het generieke kader zijn voor toepassing op landbodem twee functieklassen onderscheiden waar verruimde kwaliteitsnormen van toepassing zijn: Wonen en Industrie.
- § De indeling van de kwaliteit van toe te passen partijen grond is als volgt:
- § Vrij toepasbaar. Een partij grond is vrij toepasbaar wanneer deze voldoet aan de achtergrondwaarden. Bij toetsing aan de achtergrondwaarden wordt echter wel een versoepelende toetsingsregel toegepast:
De kwaliteit van de grond of baggerspecie overschrijdt niet de achtergrondwaarden als bij meting van 7-16 parameters het rekenkundig gemiddelde gehalten van maximaal 2 stoffen verhoogd zijn ten opzichte van de achtergrondwaarden.
- § Bodemkwaliteitsklasse wonen. Een partij grond voldoet aan de bodemkwaliteitsklasse wonen indien deze de maximale waarden van bodemkwaliteitsklasse wonen niet overschrijdt.
- § Bodemkwaliteitsklasse industrie. Een partij grond voldoet aan de bodemkwaliteitsklasse industrie indien deze de maximale waarden van bodemkwaliteitsklasse industrie niet overschrijdt.
- § Niet toepasbaar. Een partij grond is niet toepasbaar wanneer deze niet voldoet aan de maximale waarden van bodemfunctieklasse industrie.

Waterbodem

In het generieke toetsingskader wordt de kwaliteit van bodem onder oppervlaktewater uitgedrukt in "voldoet aan de achtergrondwaarden" of kwaliteitsklasse A of B:

- § Achtergrondwaarden. Een partij grond of baggerspecie is vrij toepasbaar wanneer deze voldoet aan de achtergrondwaarden. Bij toetsing aan de achtergrondwaarden wordt echter wel een versoepelende toetsingsregel toegepast:
De kwaliteit van de grond of baggerspecie overschrijdt niet de achtergrondwaarden als bij meting van 7-16 parameters het rekenkundig gemiddelde gehalten van maximaal 2 stoffen verhoogd zijn ten opzichte van de achtergrondwaarden.
- § Kwaliteitsklasse A. Er is sprake van kwaliteitsklasse A indien de rekenkundige gemiddelden van de gehalten van de gemeten stoffen in de bodem of in de bodemkwaliteitszone de achtergrondwaarden overschrijden, maar niet de maximale waarden voor kwaliteitsklasse A.
- § Kwaliteitsklasse B. Er is sprake van kwaliteitsklasse B indien de rekenkundige gemiddelden van de gehalten van de gemeten stoffen in de bodem of in de bodemkwaliteitszone de maximale waarden voor kwaliteitsklasse A overschrijden, maar niet de maximale waarden voor kwaliteitsklasse B.



Maximale waarden conform Besluit bodemkwaliteit
Achtergrond- en interventiewaarden landbodem conform Wet Bodembescherming (Wbb)
Circulaire per 1 juli 2013

Oprachtgever:
 Projectnaam:
 Projectnummer:

Organische stof / humus (%) **10,0** 10< humus<30, rekenwaarde: 10,0 % *geldt voor PAK*
 2< humus< 30, rekenwaarde: 10,0 % *geldt voor overige org. verbindingen*
 humus > 2, rekenwaarde: 10,0 % *geldt voor zware metalen*

Lutum (%) **25,0** lutum > 2, rekenwaarde: 25,0 % *geldt voor zware metalen*

Datum:
27-nov-13

	Achtergrond- en interventiewaarden Wbb (gehalten in mg/kg d.s.)			Achtergrond en maximale waarden voor grond en baggerspecie uit Besluit bodemkwaliteit (gehalten in mg/kg d.s.)					
	Achtergrondwaarde AW	Tussenwaarde landbodem ½(AW+I)	Interventiewaarde landbodem I	toepassen op of in de bodem			grootschalige toepassingen op of in de bodem		toetsingsregel achtergrondwaarden <2xAW en <max.waarde klasse wonen
				maximale altijd toepasbaar	waarde klasse wonen	maximale waarde klasse industrie	maximale waarde	emissie toetswaarden	
<u>Metalen</u>									
barium	190	555	920	190	550	920	4,1	413	380
cadmium	0,60	6,8	13,0	0,60	1,20	4,3	0,051	4,3	1,20
kobalt	15,0	103	190	15,0	35,0	190	0,240	130	30,0
koper	40	115	190	40	54	190	1,00	113	54
kwik	0,15	18	36	0,15	0,83	4,8	0,49	4,8	0,30
lood	50	290	530	50	210	530	15,0	308	100
molybdeen	1,5	96	190	1,5	88	190	0,48	105	3,0
nikkel	35	68	100	35	39	100	0,210	100	70
zink	140	430	720	140	200	720	2,10	430	200
<u>Polycyclische aromatische koolwaterstoffen (PAK)</u>									
PAK (som 10)	1,5	21	40	1,5	6,8	40			3,0
<u>Gechloroerde koolwaterstoffen</u>									
polychloorbifenylen (PCB's)									
PCB's (som 7, incl. PCB 118)	0,0200	0,51	1,00	0,0200	0,0200	0,50			0,0400
<u>Overige stoffen</u>									
minerale olie	190	2595	5000	190	190	500			190

indicatieve interventiewaarden zijn schuin weergegeven

Streef-, achtergrond- en interventiewaarden grond en grondwater conform Wet Bodembescherming (Wbb), Circulaire per 1 juli 2013



Datum:
27-nov-13

Opdrachtgever:
Projectnaam:
Projectnummer:

Organische stof / humus (%)	10,0	10 < humus < 30, rekenwaarde:	10,0	% geldt voor PAK
		2 < humus < 30, rekenwaarde:	10,0	% geldt voor overige org. verbindingen
		humus > 2, rekenwaarde:	10,0	% geldt voor zware metalen
Lutum (%)	25,0	lutum > 2, rekenwaarde:	25,0	% geldt voor zware metalen

	Achtergrond- en interventiewaarden Wbb			streef- en interventiewaarden Wbb ondiep grondwater (<10 m-mv)		
	Achtergrondwaarde grond AW	Tussenwaarde grond ½(AW+I)	Interventiewaarde grond I	Achtergrondwaarde grondwater S	Tussenwaarde grondwater ½(S+I)	Interventiewaarde grondwater I
	mg/kg ds			µg/l		
<u>Metalen</u>						
barium	190	555	920	50	338	625
cadmium	0,60	6,8	13,0	0,40	3,2	6,0
kobalt	15,0	103	190	20	60	100
koper	40	115	190	15	45	75
kwik	0,15	18	36	0,050	0,18	0,30
lood	50	290	530	15	45	75
molybdeen	1,5	96	190	5,0	153	300
nikkel	35	68	100	15	45	75
zink	140	430	720	65	433	800
<u>Aromatische stoffen</u>						
benzeen	0,200	0,65	1,10	0,20	15	30
tolueen	0,200	16,1	32,0	7,0	504	1.000
ethylbenzeen	0,200	55	110	4,0	77	150
xylenen (som o-, m-, p-xyleen)	0,450	8,7	17,0	0,20	35	70
styreen (vinylbenzeen)	0,250	43,1	86	6,0	153	300
naftaleen	-	-	-	0,010	35	70
<u>Polycyclische aromatische koolwaterstoffen (PAK)</u>						
PAK (som 10)	1,5	21	40	-	-	-
<u>Gechloroerde koolwaterstoffen</u>						
<u>polychloorbifenylen (PCB's)</u>						
PCB's (som 7, incl. PCB 118)	0,0200	0,51	1,00	0,010	0,010	0,010
<u>Overige stoffen</u>						
minerale olie	190	2.595	5.000	50	325	600

indicatieve interventiewaarden zijn schuin weergegeven
FILENET ID

Kwaliteitsborging

De genoemde werkzaamheden zijn uitgevoerd in overeenstemming met de regelgeving die bekend is onder de naam Kwalibo (=kwaliteitsborging in het bodembeheer). ARCADIS Nederland B.V., vestiging Assen en uitvoerend Veldwerkbureau Poelsema zijn gecertificeerd en erkend voor de genoemde werkzaamheden. Dit houdt in dat:




- § de werkzaamheden conform BRL SIKB 2000 en VKB-protocol 2001, 2002 en 2003 zijn uitgevoerd door een gecertificeerd en erkend bedrijf. Dit rapport draagt daarom het keurmerk 'kwaliteitswaarborg bodembeheer SIKB'.
- § de veldwerkzaamheden zijn uitgevoerd door erkende medewerkers;
- § de grond- en grondwatermonsters zijn (voor)behandeld middels de AS3000 methode in het door de Raad voor de Accreditatie erkende laboratorium Eurofins Analytico te Barneveld.



Conform de eisen uit de BRL SIKB 2000 melden wij het volgende:

- § De werkzaamheden waarop deze rapportage betrekking heeft, zijn conform BRL SIKB 2000 getoetst op partijdigheid. Daarom vermelden wij dat de uitvoerder van het veldwerk voor milieuhygiënisch bodemonderzoek een ander is dan de eigenaar van het terrein waarop het veldwerk betrekking heeft.

Colofon / Verantwoording uitvoering veldwerkzaamheden (BRL 2000)

Colofon					
Uitvoering:	Poelsema Veldwerkbureau De Kampen 19 8325 DD Vollenhove Tel: 0527-242000 Fax: 0527-241730 www.poelsemaveldwerk.nl e-mail: info@poelsemaveldwerk.nl				
Opdrachtgever:	ARCADIS Nederland BV				
Projectnaam:	TenneT 380 KV Noord-West				
Projectnummer:	B02032.000377, mastlocatie 752				
Verantwoording					
	<i>VKB Protocol</i>	<i>Naam veldwerker</i>	<i>(start)datum</i>	<i>Paraaf</i>	
Verklaring werkzaamheden uitgevoerd in onafhankelijkheid van de opdrachtgever en conform de eisen van de BRL 2000 en onderliggende protocollen	2001	M P. la Crois	20-03-2015		
	2002	M P. la Crois	07-04-2015		
	2003	M.P la Crois			
	2018				
	<i>VKB Protocol</i>	<i>Omschrijving afwijking</i>			
Afgeweken van BRL 2000	2001				
	2002	Afwijking grondwater meer dan 50cm gezakt			
	2003				
	2018				

- *VKB P-2001: plaatsen van handboringen en peilbuizen, maken van boorbeschrijvingen, nemen van grondmonsters en waterpassen*
- *VKB P-2002: nemen van grondwatermonsters*
- *VKB P-2003: veldwerk bij milieuhygiënisch waterbodemonderzoek*
- *VKB P-2018: locatie-inspectie en monsterneming van asbest in bodem*

6 Archeologisch onderzoek

Verantwoording

Titel: Archeologisch onderzoek: Project: Noord – West 380 kV
Deelgebied: 1
Mastnummer: 752

Projectnummer: B02032.000377.001

Referentienummer: T206878

Revisie: 1.0

Datum: 22 mei 2015

Auteur(s): W.A. Ytsma (ARCADIS) & E. Goossens (RAAP)

Gecontroleerd door: D.G. Bedeaux (ARCADIS)

Goedgekeurd door: L.N.J.M. van der Drift

Paraaf goedgekeurd:



Contact: TenneT380kVnw@ARCADIS.nl

Bevoegd gezag: Gemeente Delfzijl
Contactpersoon: E. van Joolen

Aanleiding: Bodemverstorende werkzaamheden mast 752

Archeoregio: Fries-Gronings kleigebied

AMK-terrein: Niet van toepassing

Archis2: 53945

Documentatie (beheer en plaats): ARCADIS & RAAP Archeologisch Adviesbureau, regio Noord en Oost

INHOUDSOPGAVE

Samenvatting

6.1 Inleiding

6.2 Bureauonderzoek

6.3 Veldonderzoek

6.4 Conclusies en aanbevelingen

Literatuur en bronnen

6.5 Bijlagen H6

Bijlage 6-1: Ligging onderzoeksgebied op topografische ondergrond met archeologische gegevens.

Bijlage 6-2: Ligging onderzoeksgebied op de archeologische verwachtingskaart en beleidsadvieskaart gemeente Delfzijl.

Bijlage 6.3: Ligging boorpunten veldonderzoek.

Samenvatting

Volgens ARCHIS bevinden zich in het onderzoeksgebied geen bekende archeologische resten. Er komen geen historische elementen voor. Op basis van het bureauonderzoek en cultuurtechnische en milieuhygiënische booronderzoek wordt aan het plangebied een lage archeologische verwachting toegekend. De verwachting geldt voor alle archeologische perioden. Op basis van het bureauonderzoek en veldonderzoek wordt geen aanvullend onderzoek geadviseerd.

6.1 Inleiding

6.1.1 Aanleiding en beleidskader

Binnen het geheel van de vergunningaanvragen is ook archeologisch vooronderzoek verplicht gesteld. Dit omdat bij graafwerkzaamheden ten behoeve van de funderingen van de nieuwe bi-pole masten mogelijk behoudenswaardige aanwezige archeologische resten beschadigd of zelfs vernietigd kunnen worden. Daartoe is er in eerste instantie een bureauonderzoek uitgevoerd om tot een gespecificeerde archeologische verwachting voor het plangebied te komen. Ter toetsing hiervan zijn vervolgens verkennende boringen verricht.

De Wet op de archeologische monumentenzorg (Wamz) is 1 september 2007 in werking getreden. Hiermee zijn de uitgangspunten van het Europese Verdrag van Malta binnen de Nederlandse wetgeving geïmplementeerd. Het belangrijkste uitgangspunt van de nieuwe wet is om archeologische resten in de ondergrond (ter plekke) te behouden, omdat de bodem nu eenmaal de beste conserveringsomgeving is (behoud in-situ).

Het onderzoek is uitgevoerd volgens de normen van de archeologische beroepsgroep (zie artikel 24 van het Besluit archeologische monumentenzorg). De Kwaliteitsnorm Nederlandse Archeologie (KNA, versie 3.3), beheerd door de Stichting Infrastructuur Kwaliteitsborging Bodembeheer (SIKB; www.sikb.nl), geldt in de praktijk als richtlijn. Deze is aangevuld met door de diverse overheden geldende richtlijnen voor archeologisch onderzoek.

Tijdens het proces om te komen tot de daadwerkelijke rapportage van het archeologisch onderzoek voor de mast in deze rapportage is het beleid van de gemeente Delfzijl vernieuwd. Er is voor deze locatie echter geen andere archeologische verwachting van toepassing.

6.2 Bureauonderzoek

6.2.1 Doelstelling

In het voortraject is door Archeologic een Achtergronddocument Archeologie MER Noord-West 380 kV opgesteld. Hierin zijn onder meer het initiatief en de verschillende alternatieven nader beschreven en zijn de alternatieven met elkaar vergeleken op milieueffecten wat betreft archeologie. Daarnaast is door The Missing Link een Archeologieplan Noord-West 380 kV opgesteld. Dit archeologieplan geeft informatie voor het inpassingsplan en het aanvragen van eventuele vergunningen. In opdracht van ARCADIS heeft RAAP Archeologisch Adviesbureau in oktober 2012 in het kader van de archeologische monumentenzorg een archeologisch bureauonderzoek uitgevoerd conform het PvE. Dit bureauonderzoek betreft een detaillering van deze onderzoeken op mastniveau.

Het onderzoek dient te worden uitgevoerd omdat realisatie van de plannen kan leiden tot aantasting of vernietiging van (mogelijk) aanwezige behoudenswaardige archeologische resten. Het doel van het bureauonderzoek is het verwerven van informatie, aan de hand van bestaande bronnen, over bekende of verwachte archeologische waarden in, of in de nabije omgeving van, het onderzoeksgebied, om daarmee vast te stellen of er behoudenswaardige archeologische resten aanwezig zijn die (mogelijk) bedreigd worden door de geplande inrichting. Verder dient het bureauonderzoek inzicht te geven in de aard van mogelijk aanwezige behoudenswaardige archeologische resten én de fysieke kenmerken om deze effectief op te sporen, of verder te waarderen. De cultuurtechnische en milieuhygiënische boringen worden tevens door ARCADIS beoordeeld.

Het bureauonderzoek is in 2012 opgesteld op basis van het voorkeursalternatief 2.0. In 2015 is het voorkeursalternatief 2.8 van kracht geworden. Ten opzichte van VKA 2.0 is de mast 12 m verplaatst. Op basis van het kaartmateriaal met bekende archeologische gegevens uit ARCHIS, AMK en de archeologische verwachting is in maart 2015 beoordeeld of de verplaatsing mogelijk gevolgen heeft voor de conclusie. Voor onderliggende mastlocatie is dat niet het geval. De conclusie op basis van VKA 2.8 komt overeen met de conclusie op basis van VKA 2.0. Het kaartmateriaal in de bijlage is wel aangepast en geeft de situatie op basis van VKA 2.8 weer.

6.2.2 Geomorfologie en bodem

Geomorfologie volgens geomorfologische kaart:

Geomorfologiecode: 2M32

Geomorfologieomschrijving: Zeeboezem

Bodem volgens bodemkaart:

Bodemcode: Mn25A-VI

Bodemomschrijving: Kalkrijke poldervaaggronden; zware zavel, profielverloop 5

6.2.3 Archeologie

Bekende archeologische resten (ARCHIS)

Volgens ARCHIS bevinden zich in het onderzoeksgebied geen bekende archeologische resten.

Bekende archeologische gegevens uit andere bronnen

De kadastrale minuut uit circa 1832 bevat geen concrete aanwijzingen voor de aanwezigheid van archeologische resten in het onderzoeksgebied.

Voorgaand archeologisch onderzoek (ARCHIS)

In het onderzoeksgebied is niet eerder archeologisch onderzoek uitgevoerd.

6.2.4 Archeologische verwachting volgens bekende bronnen

Op de archeologische verwachtingskaart en beleidsadvieskaart gemeente Delfzijl geldt voor het plangebied de verwachting: laag. Daarmee geldt geen onderzoeksplicht.

6.2.5 Gespecificeerde archeologische verwachting

Op basis van het voorkomen van zeeboezem geldt in het plangebied een lage archeologische verwachting voor resten uit alle archeologische perioden

6.2.6 Onderzoeksvorstel vervolgonderzoek

Op basis van het bureauonderzoek wordt geen aanvullend onderzoek geadviseerd.

6.3 *Veldonderzoek*

6.3.1 Werkwijze

Op deze mastlocatie zijn cultuurtechnische en milieuhygiënische boringen uitgevoerd waarbij het profiel bodemkundig is beschreven. Deze bodemprofielen zijn geïnterpreteerd door een archeoloog om te bepalen of aanvullend karterend onderzoek noodzakelijk is.

6.3.2 Resultaten

Uit het booronderzoek zijn geen aanvullende aanwijzingen gekomen om de conclusie uit paragraaf 6.2.6 te wijzigen.

6.3.3 Consequenties van de voorgenomen ingrepen

Omdat de bodemverstorende werkzaamheden tot 3 meter –mv gaan plaats vinden, kunnen eventueel aanwezige archeologische waarden worden verstoord.

6.4 Conclusies en aanbevelingen

6.4.1 Conclusies

Op basis van het voorkomen van zeeboezem geldt in het plangebied een lage archeologische verwachting voor resten uit alle archeologische perioden. Op basis van het bureauonderzoek en veldonderzoek wordt geen aanvullend onderzoek geadviseerd.

6.4.2 Aanbevelingen

Op basis van bovenstaande conclusies wordt aanbevolen geen archeologisch veldonderzoek uit te voeren en het plangebied vrij te geven voor ontwikkeling. Dit advies dient door het bevoegd gezag te worden bekrachtigd.

Literatuur en bronnen

Beek, J.L. van & P.C. Vos (Deltares), 2008. Regio Noord-Groningen, gemeenten De Marne, Winsum, Bedum, Ten Boer, Loppersum, Eemsmond, Appingedam en Delfzijl: archeologische verwachtingskaart en beleidsadvieskaart. RAAP-rapport 1732

Eijk, van, C. & J.A. de Jong, 2010 (concept): Achtergrondrapport archeologie MER Noord-West 380 kV, ArcheoLogicrapport 118, Woerden.

Hornikx, S. en C. van Eijk 2011: Onderzoeksstrategie en eisen voor het archeologisch inventariserend booronderzoek binnen het VKA, Noord-West 380 kV, TML-Notitie 378, Woerden.

Libau, 2013. Herziening Archeologische verwachtingskaart en beleidsadvieskaart gemeente Delfzijl. Libau, Groningen.

www.archis.nl

www.dinoloket.nl

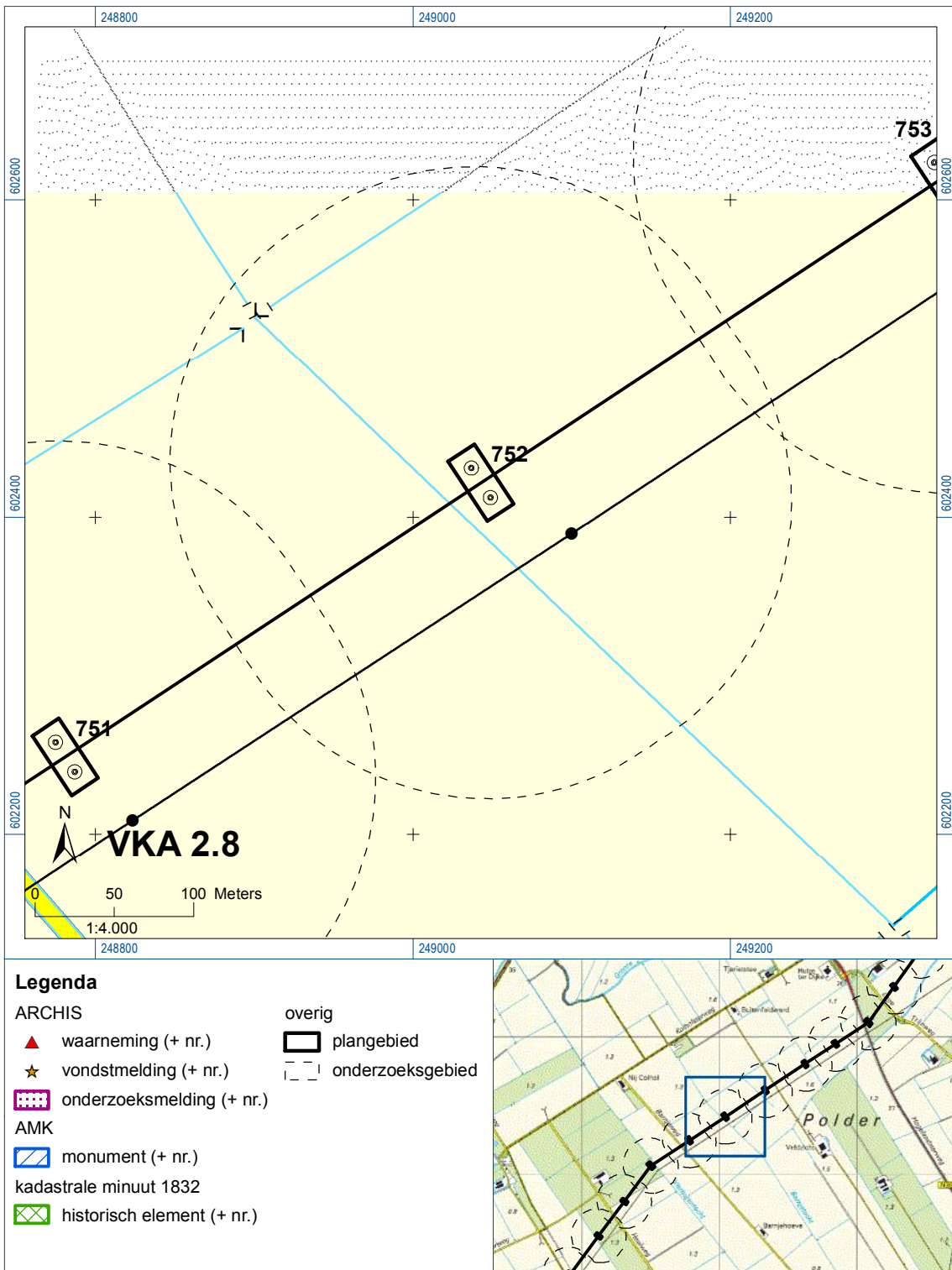
www.watwaswaar.nl

6.5 Bijlagen H6

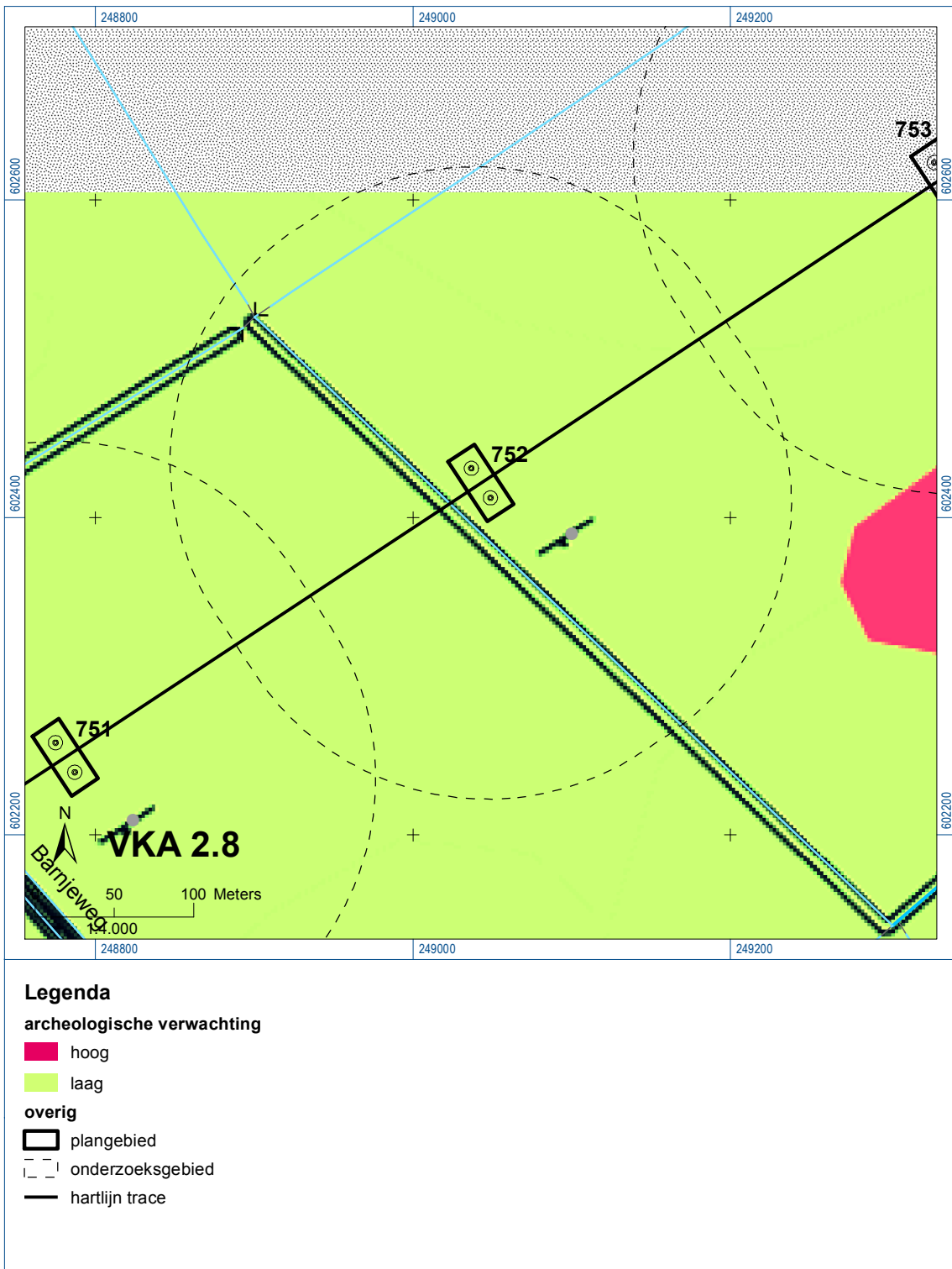
Bijlage 6-1: Ligging onderzoeksgebied op topografische ondergrond met archeologische gegevens.

Bijlage 6-2: Ligging onderzoeksgebied op de archeologische verwachtingskaart en beleidsadvieskaart gemeente Delfzijl.

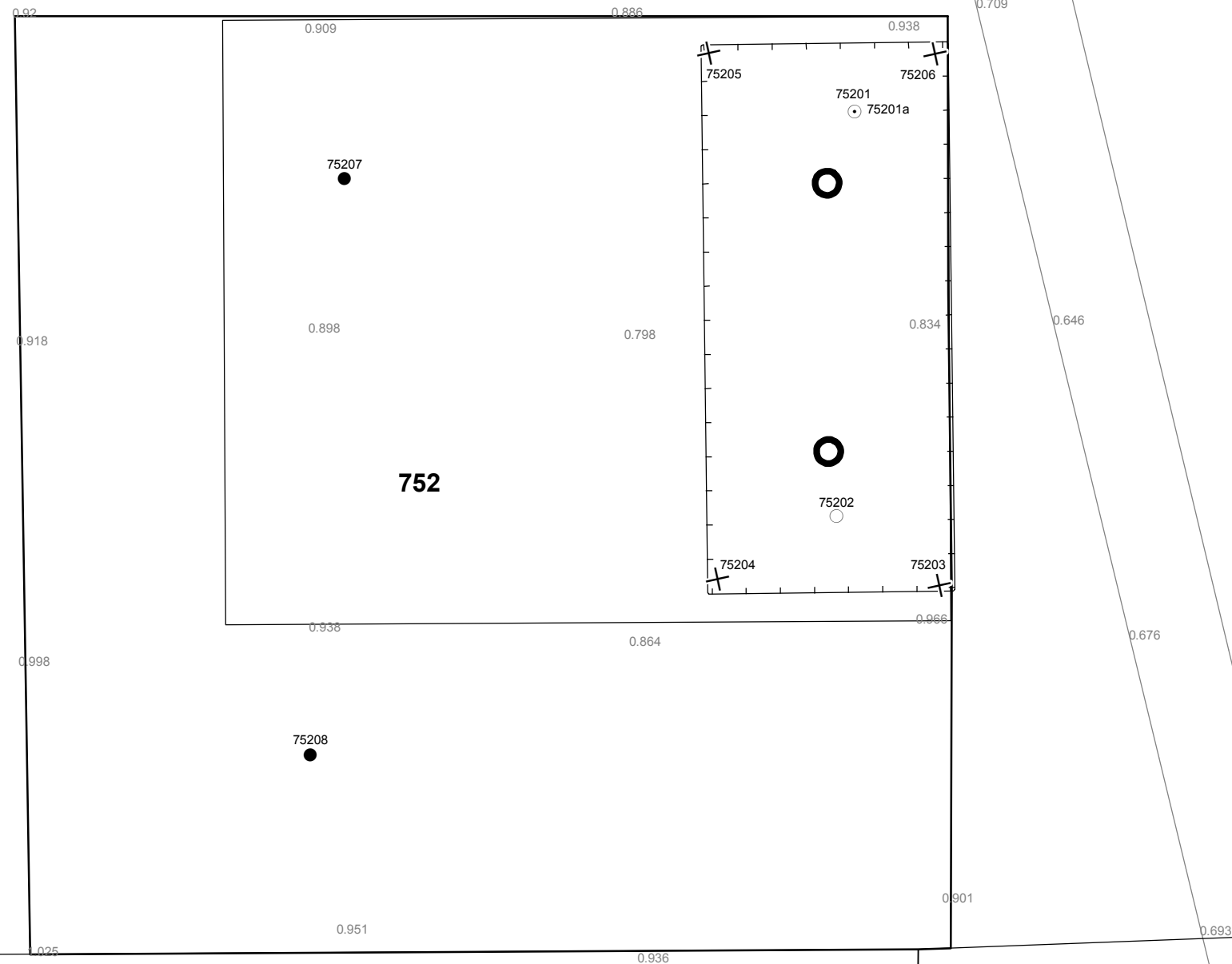
Bijlage 6.3: Ligging boorpunten veldonderzoek.










Bijlage 6-1: Ligging onderzoeksgebied op topografische ondergrond met archeologische gegevens.

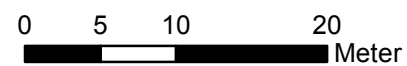


Bijlage 6-2: Ligging onderzoeksgebied op de archeologische verwachtingskaart.



Verklaring

-  Werkterrein +bouwweg
-  Bouwput
-  Masten
-  Locatie boring tot 0,50 m-mv
-  Locatie boring tot 1,20 m-mv
-  Locatie boring tot 4,00 m-mv
-  Locatie boring + peilbuis



Locatie VKA versie 2.8
Bouwweg VKA versie 2.8

TITEL		ARCHEOLOGIE KAART MAST : 752		Noord - West 380 kV	
STATUS	GETEKEND DOOR	AFD.	PAR.	OPDRACHTGEVER	
	D. Dobri			TenneT	
	GECONTROLEERD DOOR	AFD.	PAR.	OMSCHRIJVING WIJZIGING	GETEKEND BIJ
	E. Aldershof				ARCADIS
	VOOR AKKOORD	AFD.	PAR.	SCHAAL	DATUM 1e UITGAVE
	J. Assink			1:500	16.04.2015
				DATUM WIJZIGING	
VAKGEBIED	TEK. SOORT	PROJECT NR.	FORMAT	NUMMER	WIJZ. NR.
			A3	Mast nr. 752	1

7 Explosievenonderzoek

7.1 Inleiding

Op 27 september 2012 is door Leemans Speciaalwerken in opdracht van ARCADIS het rapport van vooronderzoek aan TenneT TSO B.V. Het betreft het vooronderzoek naar conventionele explosieven uit de tweede wereldoorlog in de gemeenten Bedum, Delfzijl, Eemsmond, Groningen, Loppersum, Winsum en Zuidhorn (kenmerk *Vooronderzoek S2012.002 – deel 1*).

7.2 Uitvoering

Voor een beschrijving van de uitvoering verwijzen wij naar bovengenoemd rapport.

7.3 Resultaten

Uit het vooronderzoek blijkt, dat de onderzoekslocatie niet verdacht is voor explosieven. Zie het achtergronddocument voor nadere informatie.

Bijlagen

Geen

ALGEMEEN VOORBLAD

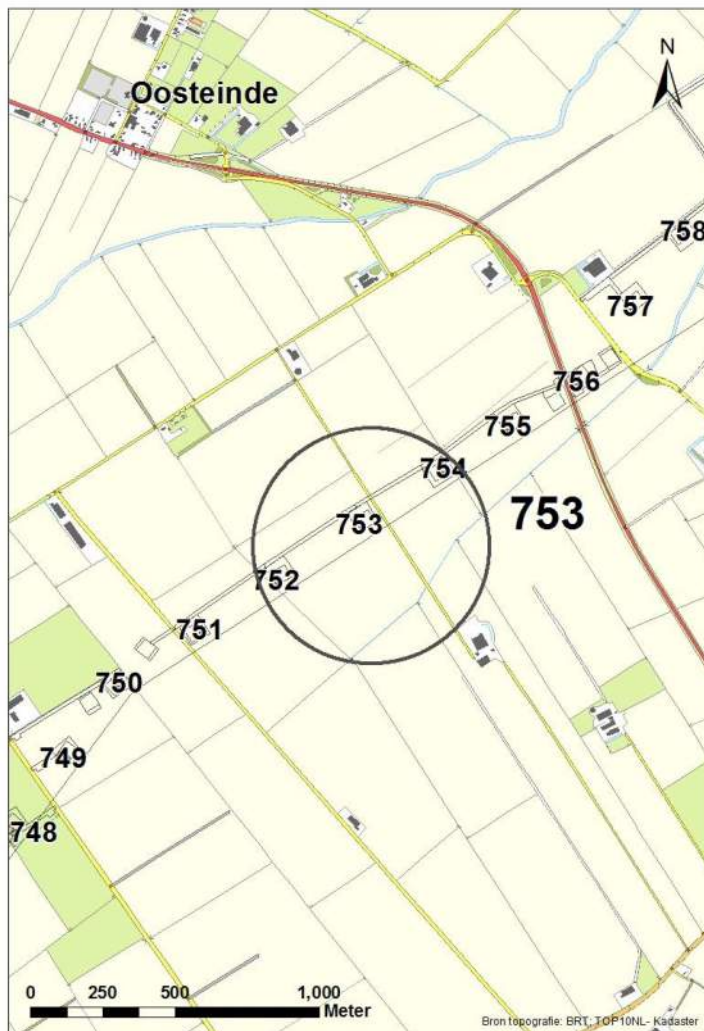
Project: Noord – West 380 kV
Deelgebied: 1
Mastenboek: locatie VKA 2.8/ bouwweg V 2.8
Mastnummer: 753
x-coördinaat (rd-stelsel) [m]: 249343
y-coördinaat (rd-stelsel) [m]: 602635

Gemeente: Delfzijl

Datum: 22 mei 2015

Versie: 1.0

Organisatie: ARCADIS



Regionale ligging mast 753

Verantwoording

Project: Noord – West 380 kV
Deelgebied: 1
Mastnummer: 753

Projectnummer: B.02032.000377.001

Referentienummer: T206878

Revisie: 1.0

Datum: 22 mei 2015

Opdrachtgever : TenneT

Uitvoerder: ARCADIS

Auteur(s):

Onderzoek:

Edwin Aldershof	Algemeen
Muriël Houdé	Geohydrologie
Maurice Meuwissen	Milieuhygiëne
Wouter Ytsma	Archeologie

Gecontroleerd door: J. Assink



Paraaf gecontroleerd:

Goedgekeurd door: L.N.J.M. van der Drift

Paraaf goedgekeurd:



Contact: TenneT380kVnw@ARCADIS.nl

INHOUDSOPGAVE

1	Algemeen	1-4
1.1	Inleiding	1-4
1.2	Normen	1-5
1.3	Afkortingen en begrippen	1-5
1.4	Bijlagen H1	1-9
2	Cultuurtechnisch onderzoek.....	2-10
3	Geohydrologisch onderzoek	3-11
3.1	Inleiding	3-12
3.2	Veld- en laboratoriumwerkzaamheden.....	3-12
3.3	Algemene beschrijving tracé	3-12
3.4	Bemaling.....	3-15
3.5	Effecten grondwater	3-20
3.6	Uitvoeringstechnische aspecten.....	3-20
3.7	Samenvatting.....	3-20
3.8	Bijlagen H3	3-21
4	Grondmechanisch onderzoek	4-22
4.1.	Inleiding	4-23
4.2.	Uitzetten en waterpassen.....	4-23
4.3.	Sonderen.....	4-23
4.4.	Onderzoeksresultaten	4-23
5	Milieuhygiënisch onderzoek (verkennend bodemonderzoek).....	5-25
5.1	Inleiding	5-26
5.2	Vooronderzoek	5-26
5.3	Veld- en laboratoriumonderzoek	5-28
5.4	Resultaten veldonderzoek	5-29
5.5	Resultaten laboratoriumonderzoek	5-30
5.6	Evaluatie	5-31
5.7	Bijlagen hoofdstuk 5	5-31
6	Archeologisch onderzoek	6-32
6.1	Inleiding	6-33
6.2	<i>Bureauonderzoek</i>	6-33
6.3	Veldonderzoek.....	6-34
6.4	Conclusies en aanbevelingen	6-35
6.5	Bijlagen H6	6-35
7	Explosievenonderzoek	7-36
7.1	Inleiding	7-36
7.2	Uitvoering	7-36
7.3	Resultaten	7-36

1 Algemeen

1.1 Inleiding

TenneT TSO B.V. is voornemens een nieuwe 380kV hoogspanningsverbinding aan te leggen tussen Ens en de Eemshaven. Dit traject is opgedeeld in drie deelgebieden. De te onderzoeken deelgebieden lopen respectievelijk vanaf:

1. de Eemshaven (HS-station Oudeschip) naar Groningen (HS station Vierverlaten);
2. Groningen naar Heerenveen (HS-station Oudehaske);
3. Heerenveen naar Ens (HS-station Ens).

Deelgebied 1 (ARCADIS) omvat 124 masten over een lengte van ca. 40 kilometer.

Deelgebied 2 (ARCADIS) omvat 213 masten over een lengte van ca. 70 kilometer.

Deelgebied 3 (TAUW) omvat 135 masten over een lengte van ca. 44 kilometer.

Dit rapport heeft betrekking op mastlocatie nummer 753 in deelgebied 1 in de gemeente Delfzijl. De duur van de periode waarin de werkzaamheden op enig perceel plaatsvinden zal minimaal twee groeiseizoenen bestrijken.

De uit te voeren werkzaamheden ter plaatse van deze mastlocatie zijn:

- De bouw van een steunmast;
- Aanleggen van een fundatie in een bouwkuip met afmeting van 20 m bij 40 m. De benodigde ontgravingsdiepte bedraagt 3 m –mv;
- Inrichten van een tijdelijk werkterrein met een oppervlakte van maximaal 6.000 m² met binnen het werkterrein het bouwterrein met een oppervlakte van circa 3.000 m²;
- De realisatie van een tijdelijke bouwweg naar het werkterrein. Deze bouwweg heeft een lengte van circa 267 meter en is 12 meter breed (bestaande uit rijbaan van 6 meter en gronddepot).

Ten behoeve van de voorgenomen werkzaamheden zijn de volgende veldonderzoeken verricht:

- Cultuurtechnisch onderzoek;
- Geohydrologisch onderzoek;
- Grondmechanisch onderzoek;
- Milieuhygiënisch onderzoek;
- Archeologisch onderzoek;
- Explosievenonderzoek.

Deze onderzoeken zijn nodig in het kader van de nadere technische uitwerking van het basisontwerp, vergunning aanvraag en grondzaken.

Toelichting op voorkeursalternatieven (VKA)

Vanaf het verstrekken van de opdracht tot aan het opstellen van dit rapport zijn voor het tracé meerdere voorkeursalternatieven uitgewerkt door de opdrachtgever. Deze voorkeursalternatieven zijn door de opdrachtgever genummerd. Gestart is met VKA 2.0, de laatste door de opdrachtgever aan Arcadis geleverde voorkeursalternatief is VKA 2.8. Een wijziging van het voorkeursalternatief betekent in algemene bewoording een plaatselijke verschuiving van een of meerdere mastvoeten.

Alle in dit rapport uitgevoerde onderzoeken en onderzoeksresultaten zijn uitgevoerd en representatief voor het, door de opdrachtgever, laatst aangeleverde VKA 2.8.

1.1.1 Locatiegegevens

In onderstaande tabel zijn de locatiegegevens ter plaatse van de mastfundering en het werkterrein samengevat.

Tabel 1.1: Overzicht locatiegegevens

Adres locatie	Spykster oudedijk 4, Spyk
Gemeente	Delfzijl
Kadastrale gegevens locatie	Kadastrale gemeente Bierum, sectie K, nummer 426
Eigenaar locatie	Dhr. J.P.L. Priem
Coördinaten	X 249343; Y 602635
Afmeting fundering locatie 753	20 m x 40 m
Huidig gebruik	Akkerbouw
Landschap	Zeekleigebied
Maaiveldniveau	Tussen NAP 0,85 m tot 1,08 m

1.2 Normen

In deze paragraaf zijn de normen inclusief jaartal opgenomen waar in deze rapportage naar wordt verwezen.

- Onderzoeksprotocol TenneT, NW380/VGN/ALG/10, d.d. 18 januari 2012 (versie 1.0);
- Projectspecificatie veldonderzoeken Noord-West 380kV, NW380/VGN/ALG/9, d.d. 16 december 2011;
- CSK-25-N Cultuurtechniek versie 6, van 3 september 2007;
- NEN 5725 strategie voor het uitvoeren van vooronderzoek bij verkennend en nader onderzoek, januari 2009;
- NEN 5720 Bodem – Waterbodem: strategie voor het uitvoeren van verkennend onderzoek. Onderzoek naar de milieuhygiënische kwaliteit van waterbodem en baggerspecie, november 2009;
- NEN 5717: Bodem - Waterbodem - Strategie voor het uitvoeren van vooronderzoek bij verkennend en nader onderzoek, november 2009;
- NEN 5740, Bodem – Landbodem - Strategie voor het uitvoeren van verkennend Bodemonderzoek – Onderzoek naar de milieuhygiënische kwaliteit van de bodem, januari 2009;
- NEN 5707 Bodeminspectie: monsterneming en analyse van asbest in bodem, mei 2003;
- Veldwerkzaamheden milieuonderzoek conform BRL SIKB 2000 en VKB-protocol 2001, 2002 en 2003;
- Laboratoriumanalyses milieuonderzoek voor grond-, grondwater- en waterbodemonderzoek conform AS SIKB 3000;
- 5140 NEN 5140:1996 Geotechniek: bepaling van de conusweerstand en de plaatselijke wrijvingsweerstand van grond. Elektrische sondeermethode;
- Kwaliteitsnorm Nederlandse Archeologie 3.2 (KNA 3.2);
- BRL-OCE / CS-OCE;
- RAAP(archeologie) beschikt over een opgravingsvergunning, verleend door de Minister van Onderwijs, Cultuur en Wetenschap.

1.3 Afkortingen en begrippen

In deze paragraaf zijn de afkortingen en begrippen die van toepassing zijn opgenomen:

Afkortingen:

AG	Actuele Grondwaterstand
AMK	Archeologisch MonumentenKaart
ARCHIS	Archeologisch Informatie Systeem
FAMKE	Friese Archeologische Monumenten Kaart Extra
GFT	Gesloten front boortechniek
GWS	Grondwaterstand
GHG	Gemiddeld Hoogste Grondwaterstand
GLG	Gemiddeld Laagste Grondwaterstand
HDD	Horizontal Directional Drilling (horizontaal gestuurde boring)
IKAW	Indicatieve Kaart van Archeologische Waarden

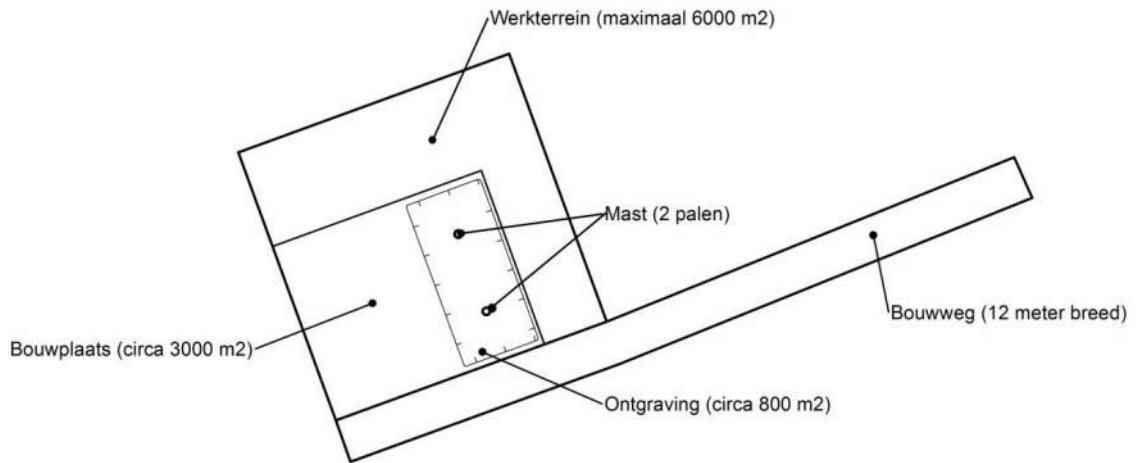
KLIC	Kabels en Leidingen Informatie Centrum
M -mv	Meters minus maaiveldniveau
NAK	Nederlandse Algemene Keuringsdienst voor zaaizaad en pootgoed van landbouwgewassen
NAP	Normaal Amsterdams Peil
NVWa	Nederlands Voedsel- en Warenautoriteit
OFT	Open front boortechniek
PBT	Pneumatische boortechniek
RCE	Rijksdienst voor het Cultureel Erfgoed
SIKB	Stichting Infrastructuur Kwaliteitsborging Bodembeheer

Begrippen:

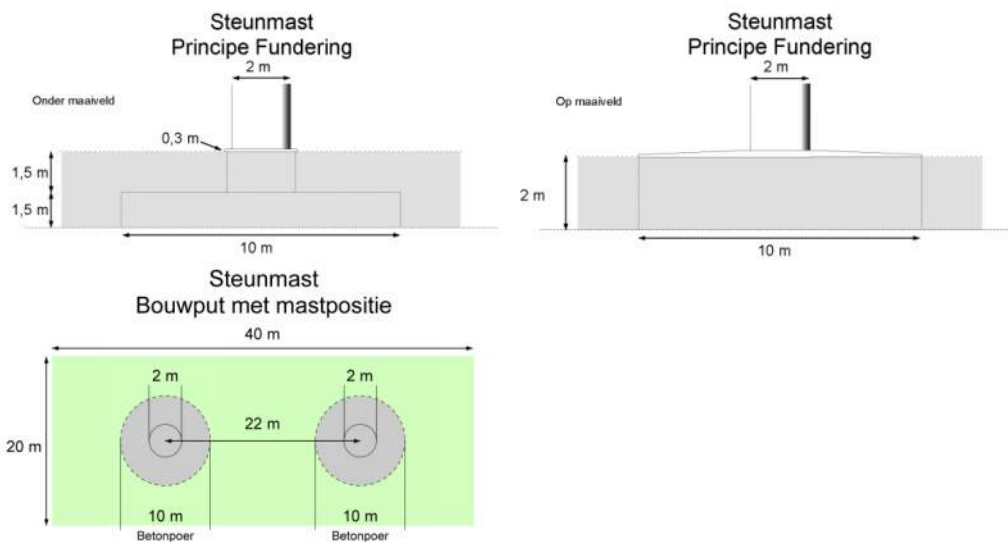
5 cm verlagingsprofiel	Het gebied waarbinnen een grondwaterstandsverlaging van 5cm of meer optreedt.
A-laag/Teelaardelaag	De bovenste laag van de bodem die geschikt is voor de teelt van gewassen en die regelmatig wordt bewerkt. De laag is humeus.
B-laag	Laag van de bodem onder de A-laag/Teelaardelaag waar, door inspoeling, bestanddelen zijn toegevoegd zoals humus, lutum of minerale delen. Deze bodemlaag is in kleigronden veelal in grote mate gerijpt.
Backfill	Verzamelnaam voor het materiaal, met gunstige thermische eigenschappen, dat van elders wordt aangevoerd en wordt toegepast in kabelsleuven (zand en/of eventueel voor dit doel samengesteld materiaal).
Bi-pole mast	Twee smalle pylonen, ieder gefundeerd op een betonnen plaat, waaraan de geleiders worden opgehangen. Onder deze definitie vallen hoek-, trek- en steunmasten.
Bouwput	Gedeelte binnen het werkterrein waar diepere ontgravingen plaatsvinden.
Bouwterrein	Gedeelte binnen het werkterrein waar wordt gebouwd en al dan niet ontgravingen plaatsvinden.
Bouwweg	Een tijdelijke rijbaan voor het transport van materieel/materiaal van en naar het werkterrein.
Cultivateren	Een grondbewerking waarbij de bovengrond wordt losgewerkt.
C-laag	Laag van de bodem onder de B-laag, waarin nog geen of beperkte bodemvorming heeft plaatsgevonden. Deze laag is in kleigronden veelal ongerijpt.
Diepwell	Een diepwellbemaling bestaat uit 1 of meerdere filters met veelal een grindomstorting. In de filter wordt een onderwaterpomp geïnstalleerd. Deze bemalingswijze wordt vooral toegepast in grofzandige pakketten en/of bij grote waterstandsverlagingen.
Drooglegging	Het hoogteverschil tussen de waterspiegel in de sloten/watergangen en het grondoppervlak.
Frezen	Een grondbewerking waarbij de zode en/of bovengrond wordt stukgemaakt en de grond wordt fijngemaakt.
Geleiders	Hoogspanningsdraden.
Grondoverschot	Grond uit de C-laag die overblijft na zorgvuldige aanvulling en verdichting van wat ontgraven is geweest.
Grondtekort	Grondtekort kan ontstaan door afvoer van ongeschikte grond en/of oxidatie van organische stof/veen, zettingen en klink onder het werkterrein c.q. de bouwweg.
Hoeveelheden	De theoretische hoeveelheden grond worden in vaste kuubs (m ³) aangegeven.

Horizontale bronnering	Bij horizontale bronnering wordt grondwater onttrokken via een of enkele drains. Deze drain ligt horizontaal onder de bouwputbodan en is aangesloten op een vacuümpomp. De maximale aanlegdiepte bedraagt circa 5 meter. Daarnaast zal in een heterogene of slecht doorlatende bodan, een goede omstorting moeten worden toegepast voor een optimale ontwatering van de watervoerende lagen.
Juklocatie (tijdelijk)	Een tijdelijke locatie waar een stelling wordt gebouwd om te voorkomen dat de geleiders bij het aanbrengen de grond kunnen raken.
k-waarde	Aanduiding voor de waterdoorlatendheid in m1 per dag.
kD-waarde	Aanduiding voor het doorlaatvermogen in m ² per dag.
Lier- haspellocatie	De locatie van een mechanisch werktuig of haspel waarmee geleiders uit de haspel langs de mast worden getrokken.
Onderzoeksgebied (arch.)	Plangebied plus 175m voor beter begrip archeologische waarden.
Ongeschikte grond	Grond die door de directie ongeschikt wordt bevonden voor aanvulling/verwerking ter plaatse.
Onrendabele strook	Zie definitie Overhoek.
Ontwateringsdiepte	De hoogste grondwaterstand tussen de ontwateringsmiddelen.
Open bemaling	Bij open bemaling wordt het in de bouwkuip stromende water met een dompelpomp en/of vacuümpomp uit de sleuf gepompt. Deze bemalingsvorm wordt in hoofdzaak toegepast in slecht doorlatende gronden. Daarnaast wordt deze toegepast als aanvulling op vacuümbemaling en/of diepwellbemaling (dien dient als spanningsbemaling).
Overhoek	Gedeelten van percelen die zodanig van vorm zijn of een zodanig geringe oppervlakte hebben dat deze ongeschikt zijn geworden voor een economische en/of praktische bewerking of benutting door de grondgebruiker.
Plangebied (arch.)	Mastlocatie.
Permanent grasland	Grasland dat minimaal 30 jaar aaneengesloten alleen in gebruik is geweest als grasland.
Portaal	Poort van 2 of meer hoge palen met dwarsligger die dient als ondersteuningspunt voor de geleiders.
RD stelsel	Coördinaten in het stelsel van de Rijksdriehoeksmeting.
Stijghoogte	Het potentieel peil van het wateroppervlak van grondwater, gemeten vanaf een bepaald niveau (bijvoorbeeld NAP).
Teelaarde afzetten	Het afgraven van de teelaarde en in depot zetten.
Teelaarde terugzetten	Het verwerken van de in depot gezette teelaarde op het terrein waarvan het afkomstig is.
Verticale bronnering	Bronnering uit verticale filters of bronnen. Bij verticale bronnering kan onderscheid worden gemaakt tussen vacuümbemaling en zwaartekrachtbemaling met haalbuizen. Bij vacuümbemaling wordt een aantal verticale onttrekkingfilters aangesloten op een vacuümpomp. Bij zwaartekrachtbemaling wordt in de filters een haalbuis gehangen die op een vacuümpomp wordt aangesloten. De diameters van de voor deze bemalingswijze toegepaste filters variëren van 0,03 tot 0,15m.
Waterbezwaar	Totaal te onttrekken hoeveelheid grondwater.
Werkstrook	Het afgebakende grondoppervlak waar werkzaamheden worden verricht voor de aanleg van ondergrondse kabelverbindingen.
Werkterrein	Terrein dat gebruikt wordt voor onder andere de opstelplaats voor kranen, de opslag van materieel en materiaal, opslag van grond, kleedruimten etc. Binnen het werkterrein bevindt zich de locatie van de te bouwen masten (bouwput) of portaal. Het werkterrein is vrij van beplanting en bebouwing.
Zaaien	Het met een zaaimachine of met de hand gelijkmatig verspreiden en in de grond brengen van het zaaizaad.

Figuur 1.1: overzicht van een Bi-pole mastlocatie



Figuur 1.2: principe fundering van een steunmast (masthoogte circa 55 meter).



Afmetingen van de bouwput zijn afhankelijk van de lokale situatie

Leeswijzer

Deze rapportage is als volgt opgebouwd:

- Hoofdstuk 2: Cultuurtechnisch onderzoek
- Hoofdstuk 3: Geohydrologisch onderzoek
- Hoofdstuk 4: Grondmechanisch onderzoek
- Hoofdstuk 5: Milieuhygiënisch onderzoek (verkennend bodemonderzoek)
- Hoofdstuk 6: Archeologisch onderzoek
- Hoofdstuk 7: Explosievenonderzoek

Bovenstaande onderzoeken zijn zo veel mogelijk gecombineerd uitgevoerd.

Voor de boorprofielen van de uitgevoerde boringen wordt verwezen naar de bijlage 1-1 en voor de sondeergrafieken van de uitgevoerde sonderingen wordt verwezen naar de bijlage 1-2.

1.4 *Bijlagen H1*

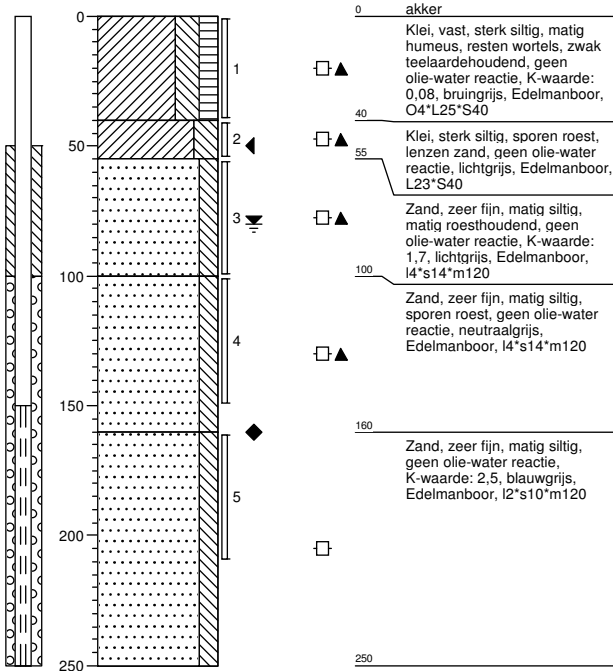
Bijlage 1-1: Boorprofielen

Bijlage 1-2: Situatiekaartje Fugro en bijbehorende sondeergrafieken

Bijlage 1-3: Kaart met ligging boorpunten

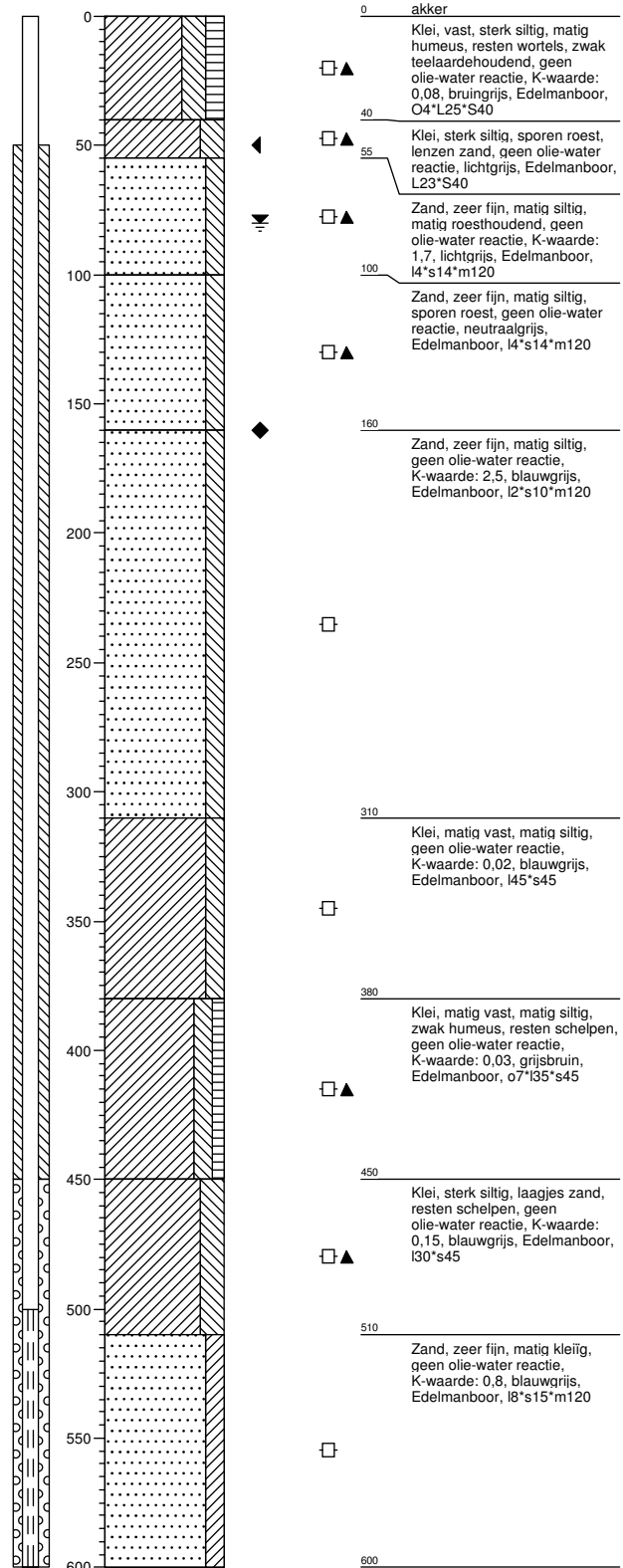
Boring: 75301

Boormeester : Marcel la Crois
 Datum: 20-03-2015
 X: 249339,049
 Y: 602604,945
 GWS: 80
 GHG: 50
 GLG: 160
 Hoogte tov NAP 0,854



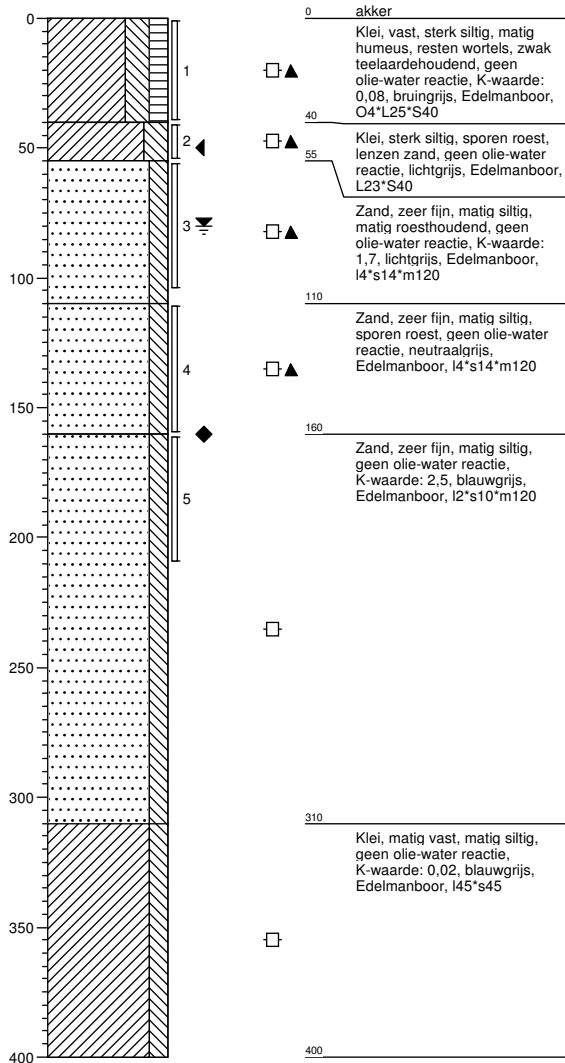
Boring: 75301a

Boormeester : Marcel la Crois
 Datum: 20-03-2015
 X: 249339,049
 Y: 602604,945
 GWS: 80
 GHG: 50
 GLG: 160
 Hoogte tov NAP 0,854



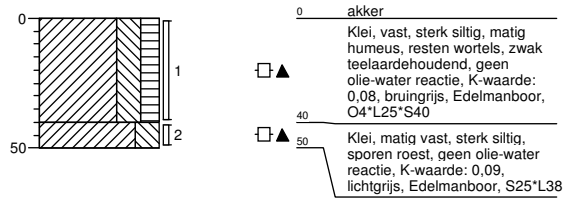
Boring: 75302

Boormeester : Marcel la Crois
 Datum: 20-03-2015
 X: 249325,631
 Y: 602627,051
 GWS: 80
 GHG: 50
 GLG: 160
 Hoogte tov NAP 0,971



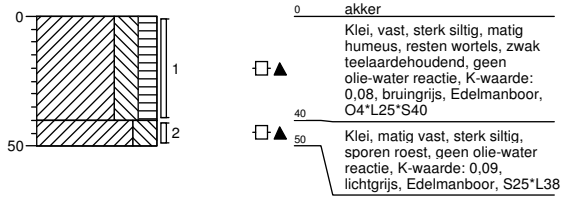
Boring: 75303

Boormeester : Marcel la Crois
 Datum: 20-03-2015
 X: 249315,346
 Y: 602627,404
 GWS:
 GHG:
 GLG:
 Hoogte tov NAP 0,962



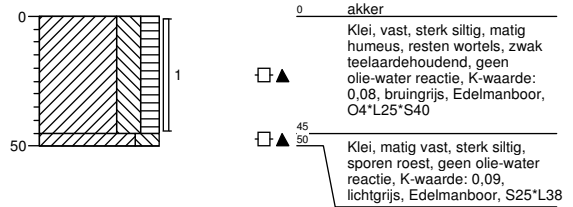
Boring: 75304

Boormeester : Marcel la Crois
 Datum: 20-03-2015
 X: 249329,206
 Y: 602637,333
 GWS:
 GHG:
 GLG:
 Hoogte tov NAP 1,026



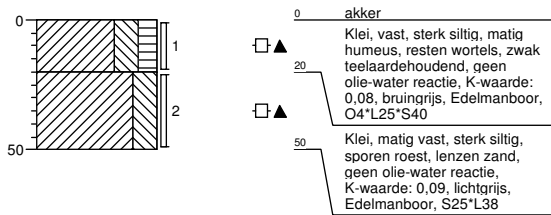
Boring: 75305

Boormeester : Marcel la Crois
 Datum: 20-03-2015
 X: 249353,649
 Y: 602602,001
 GWS:
 GHG:
 GLG:
 Hoogte tov NAP 0,946



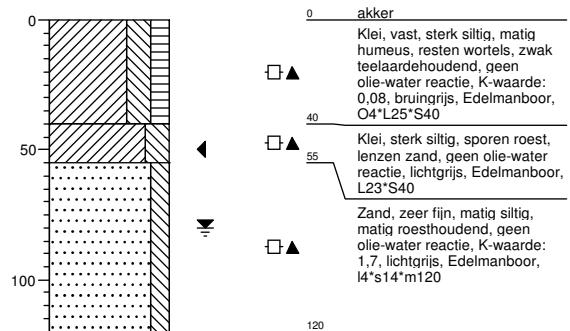
Boring: 75306

Boormeester : Marcel la Crois
 Datum: 20-03-2015
 X: 249338,755
 Y: 602590,745
 GWS:
 GHG:
 GLG:
 Hoogte tov NAP 0,886



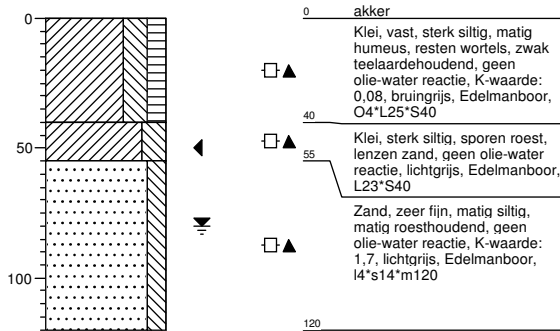
Boring: 75307

Boormeester : Marcel la Crois
 Datum: 20-03-2015
 X: 249311,231
 Y: 602649,844
 GWS: 80
 GHG: 50
 GLG:
 Hoogte tov NAP 0,985



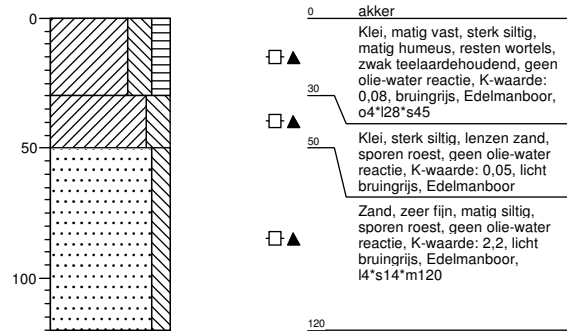
Boring: 75308

Boormeester : Marcel la Crois
 Datum: 20-03-2015
 X: 249361,346
 Y: 602640,947
 GWS: 80
 GHG: 50
 GLG:
 Hoogte tov NAP 0,912



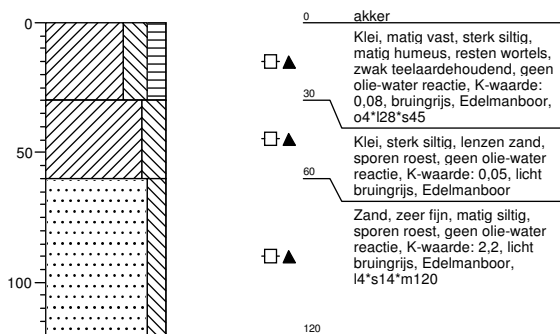
Boring: 753001B

Boormeester : Marcel la Crois
 Datum: 26-03-2015
 X: 249333,58
 Y: 602682,245
 GWS:
 GHG:
 GLG:
 Hoogte tov NAP 0,943



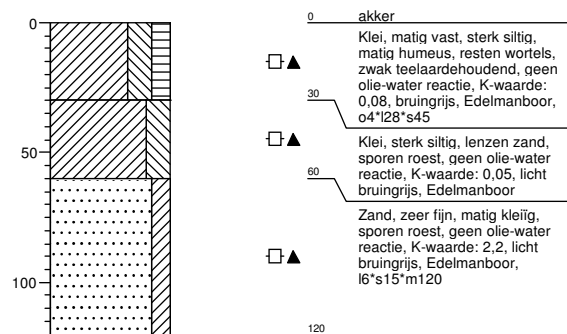
Boring: 753002B

Boormeester : Marcel la Crois
 Datum: 26-03-2015
 X: 249376,124
 Y: 602707,803
 GWS:
 GHG:
 GLG:
 Hoogte tov NAP 0,984



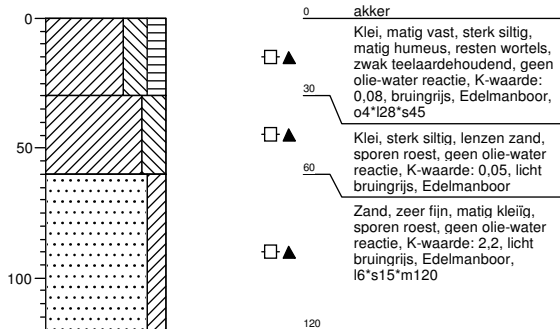
Boring: 753003B

Boormeester : Marcel la Crois
 Datum: 26-03-2015
 X: 249419,056
 Y: 602732,374
 GWS:
 GHG:
 GLG:
 Hoogte tov NAP 1,013



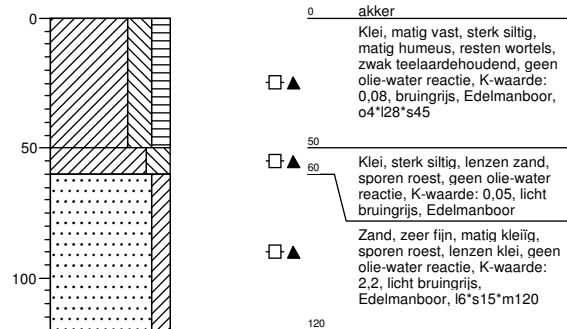
Boring: 753004B

Boormeester : Marcel la Crois
 Datum: 26-03-2015
 X: 249462,644
 Y: 602758,268
 GWS:
 GHG:
 GLG:
 Hoogte tov NAP 1,027



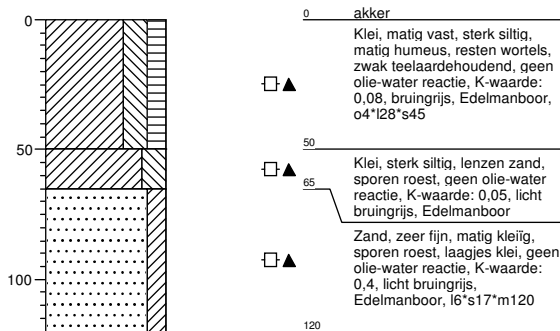
Boring: 753005B

Boormeester : Marcel la Crois
 Datum: 26-03-2015
 X: 249505,275
 Y: 602782,662
 GWS:
 GHG:
 GLG:
 Hoogte tov NAP 1,084



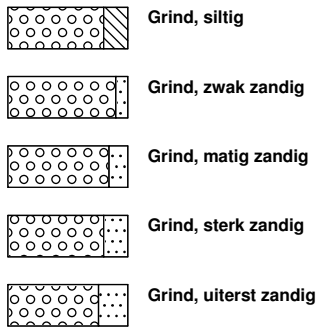
Boring: 753006B

Boormeester : Marcel la Crois
 Datum: 26-03-2015
 X: 249548,337
 Y: 602809,397
 GWS:
 GHG:
 GLG:
 Hoogte tov NAP 1,07

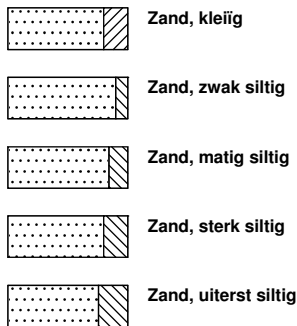


Legenda (conform NEN 5104)

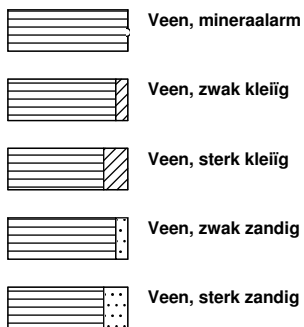
grind



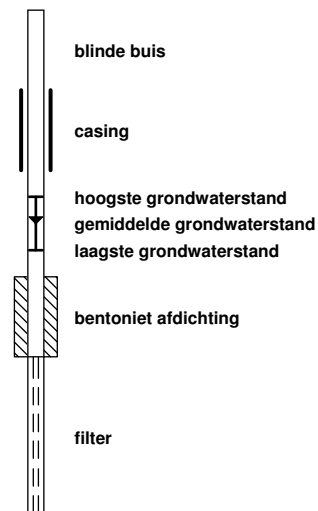
zand



veen



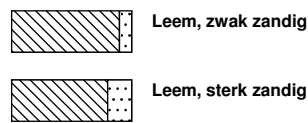
peilbuis



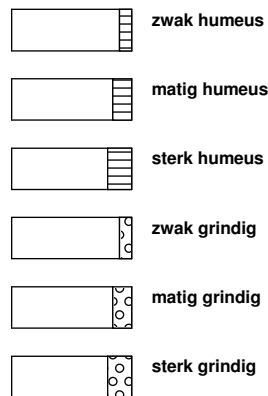
klei



leem



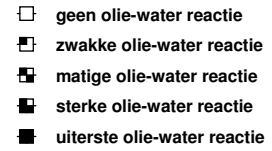
overige toevoegingen



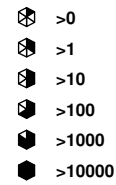
geur



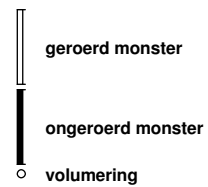
olie



p.i.d.-waarde

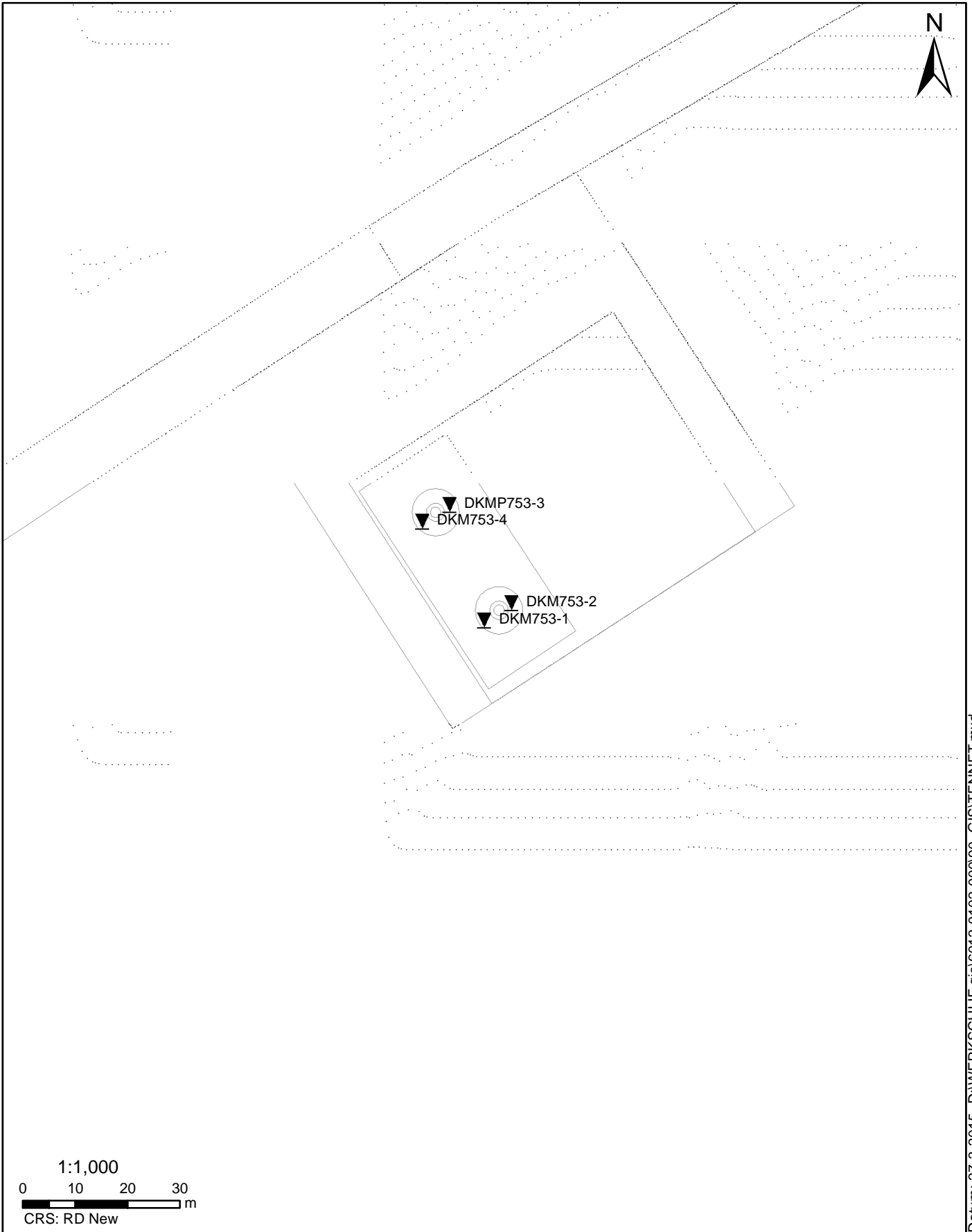


monsters



overig





Datum: 27-3-2015 D:\WERK\SCHIJF gis\6012-0102-000\90_GIS\TENNET1.mxd

SITUATIE

NOORD - WEST 380

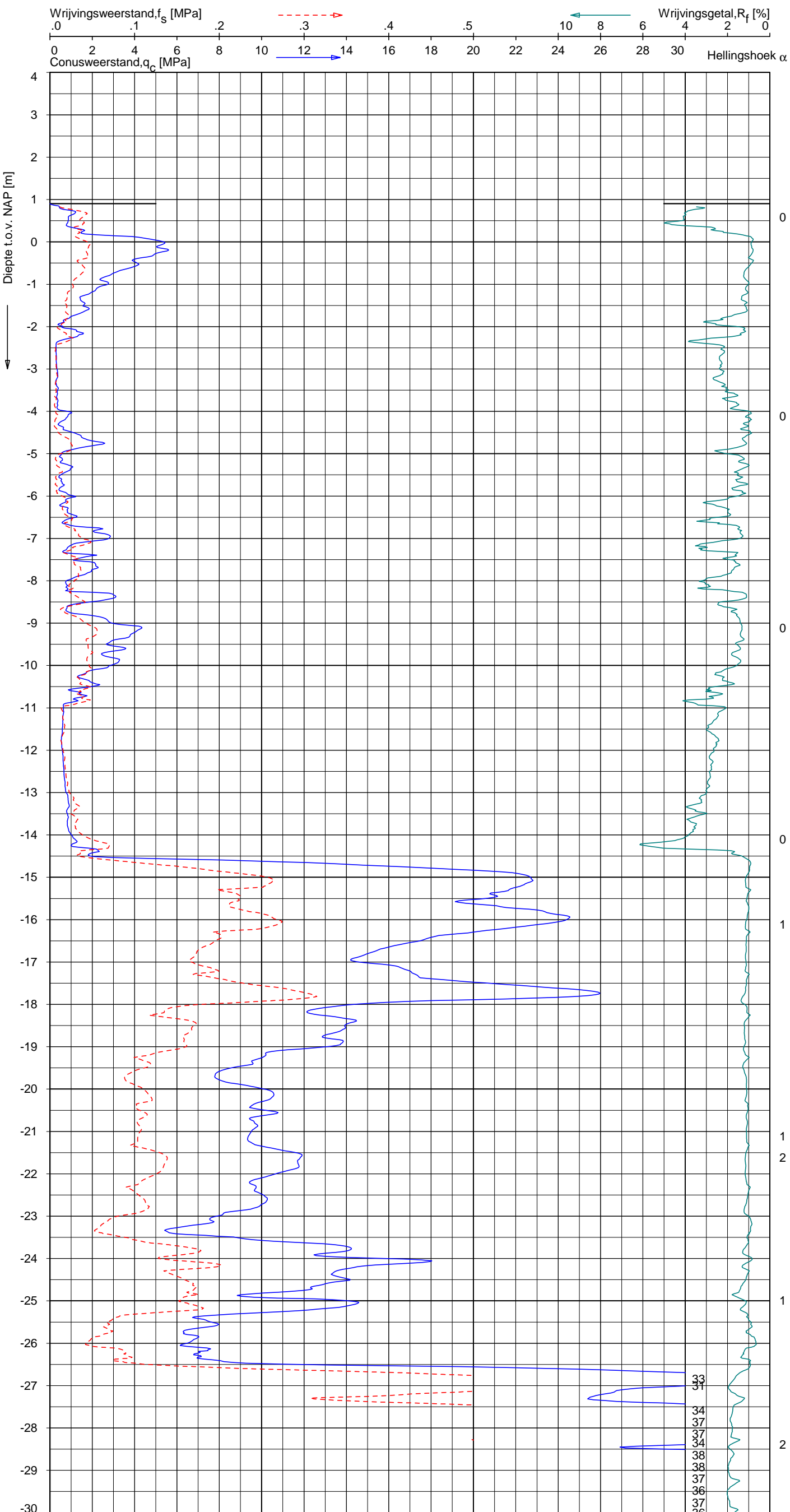
Opdr.nr.: 6012-0102-000

Bijlage : 753

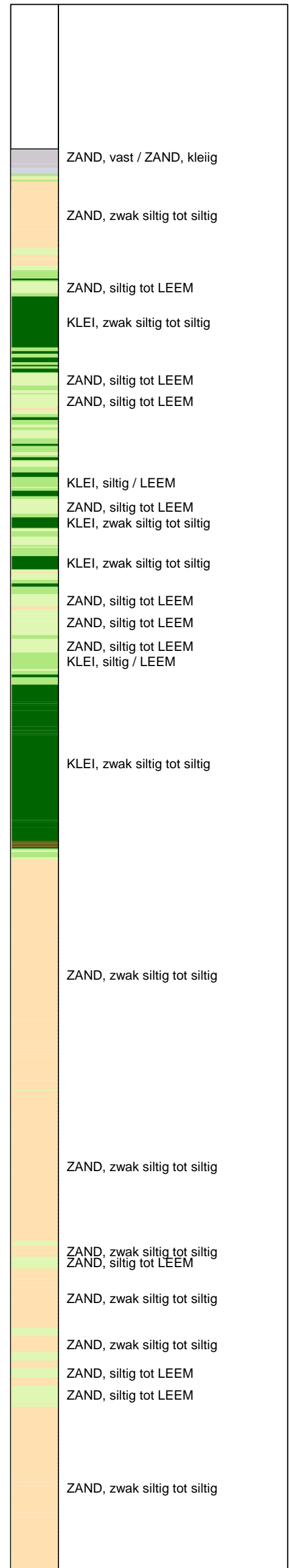
UNIPLOT 05.27.nl / QcfClass-R3.cmd / 2015-03-31 09:21:45

6012-0102-000

DKM753-1 - 1



Indicatieve bodembeschrijving
 Automatisch gegenereerd uit data van de sondering, geldig onder grondwaterpeil (Robertson 1990, NL corr.)



Opg.: AS/RSL d.d. 20-mrt-2015 Coord.: X=249337.8m Y=602603.4m Systeem: RD Sondering volgens norm NEN-EN-ISO 22476-1
 Get.: HOFSTEDE d.d. 31-mrt-2015 MV = NAP +0.90m Conus: CP15-CF75SN2 1701-2533 Toepassingsklasse 2. Test type TE1
 Conustype: $A_c = 1510 \text{ mm}^2$; $A_s = 19895 \text{ mm}^2$



SONDERING MET PLAATSELIJKE KLEEFMETING

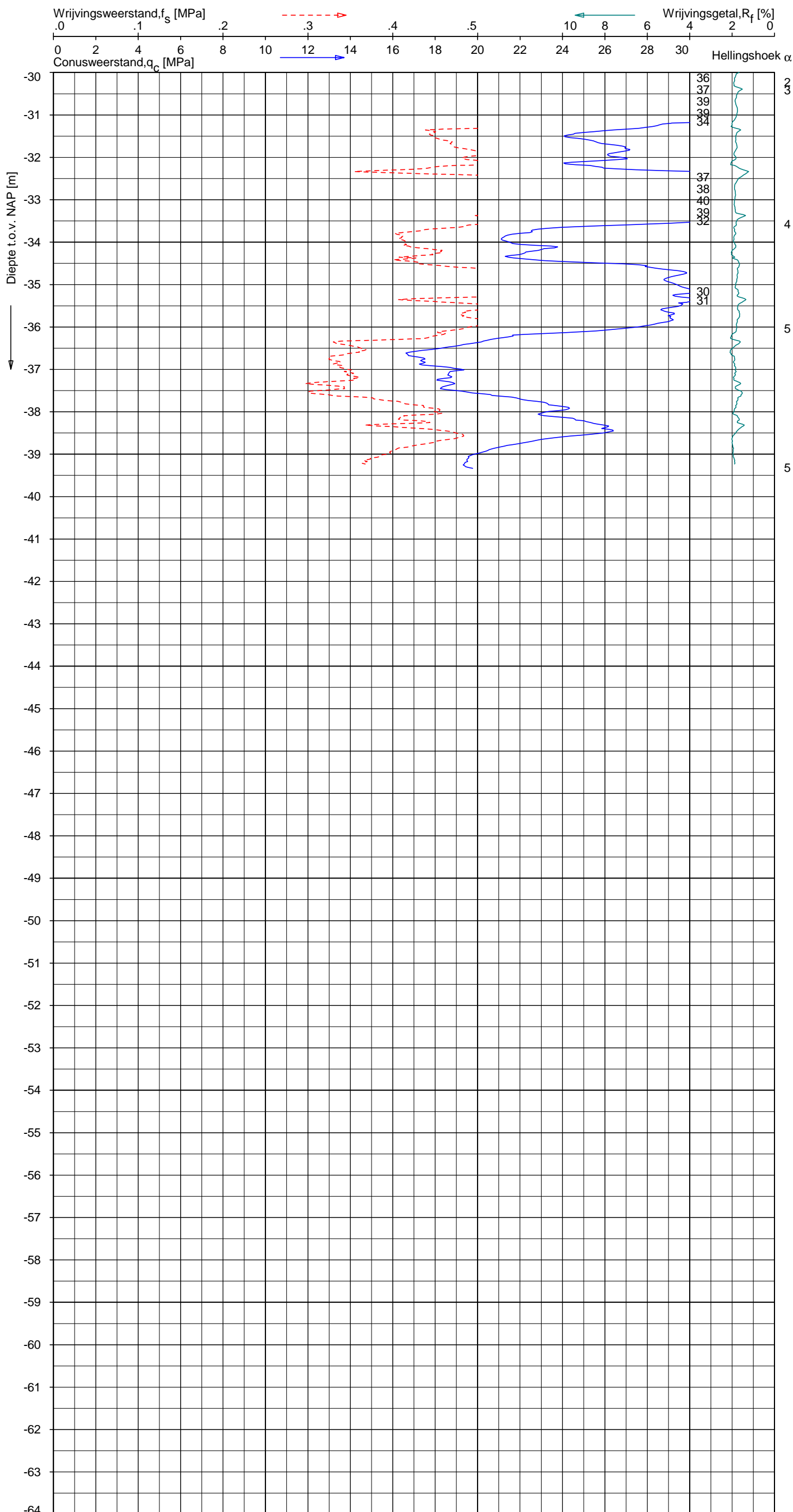
NOORD-WEST 380

Opdr. 6012-0102-000
 Sond. DKM753-1


UNIPLOT 05.27.nl / QofClass-R3.cmd / 2015-03-31 09:21:45

6012-0102-000

DKM753-1 - 2



Indicatieve bodembeschrijving
 Automatisch gegenereerd uit data van de sondering, geldig onder grondwaterpeil (Robertson 1990, NL corr.)



Opg. : AS/RSL d.d. 20-mrt-2015 Coord.: X=249337.8 m Y= 602603.4 m Systeem: RD Sondering volgens norm NEN-EN-ISO 22476-1
 Get. : HOFSTEDE d.d. 31-mrt-2015 MV = NAP +0.90 m Conus: CP15-CF75SN2 1701-2533 Toepassingsklasse 2. Test type TE1
 Conustype: $A_c = 1510 \text{ mm}^2$; $A_s = 19895 \text{ mm}^2$



SONDERING MET PLAATSELIJKE KLEEFMETING

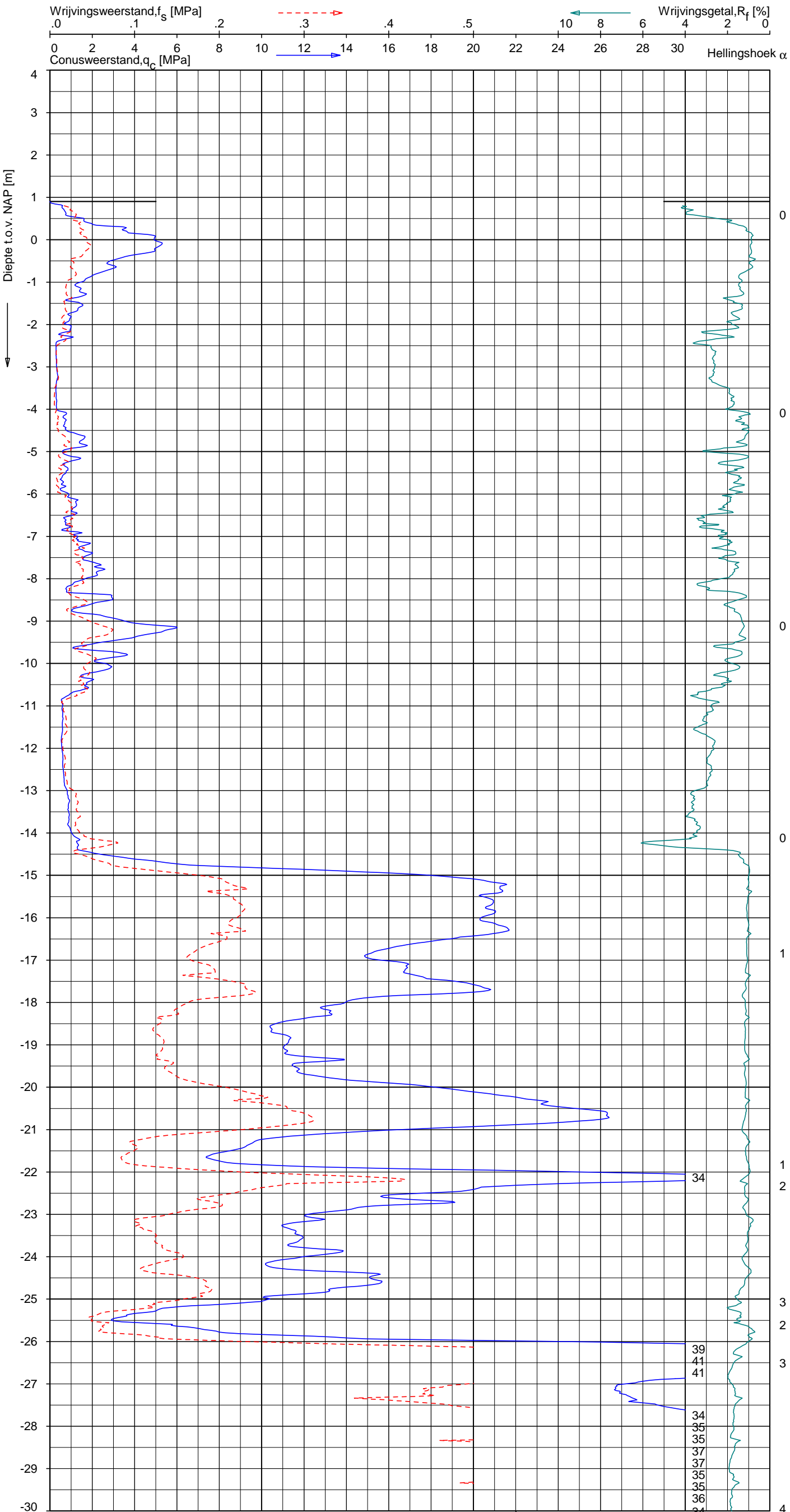
NOORD-WEST 380

Opdr. 6012-0102-000
 Sond. DKM753-1

UNIPLOT 05.27.nl / QcfClass-R3.cmd / 2015-03-31 09:21:48

6012-0102-000

DKM753-2 - 1



Indicatieve bodembeschrijving
 Automatisch gegenereerd uit data van de sondering, geldig onder grondwaterpeil (Robertson 1990, NL corr.)



Opg. : AS/RSL d.d. 20-mrt-2015 Coord.: X=249343.0 m Y= 602606.7 m Systeem: RD Sondering volgens norm NEN-EN-ISO 22476-1
 Get. : HOFSTEDE d.d. 31-mrt-2015 MV = NAP +0.90 m Conus: CP15-CF75SN2 1701-2533 Toepassingsklasse 2. Test type TE1
 Conustype: A_c = 1510 mm²; A_s = 19895 mm²



SONDERING MET PLAATSELIJKE KLEEFMETING

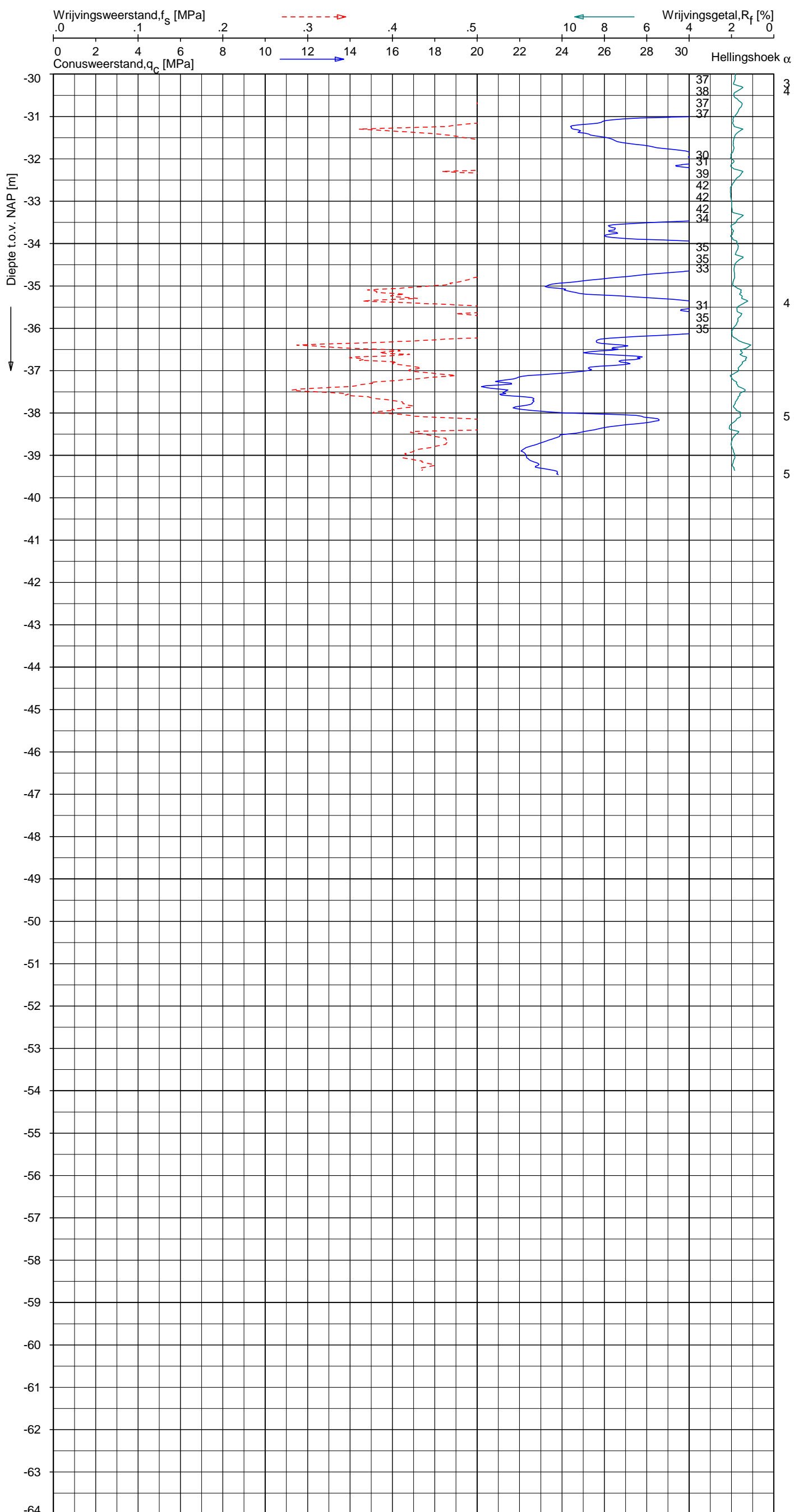
NOORD-WEST 380

Opdr. 6012-0102-000
 Sond. DKM753-2


UNIPLOT 05.27.nl / QcfClass-R3.cmd / 2015-03-31 09:21:48

6012-0102-000

DKM753-2 - 2



Indicatieve bodembeschrijving
 Automatisch gegenereerd uit data van de sondering, geldig onder grondwaterpeil (Robertson 1990, NL corr.)



Opg. : AS/RSL d.d. 20-mrt-2015 Coord.: X=249343.0 m Y= 602606.7 m Systeem: RD Sondering volgens norm NEN-EN-ISO 22476-1
 Get. : HOFSTEDÉ d.d. 31-mrt-2015 MV = NAP +0.90 m Conus: CP15-CF75SN2 1701-2533 Toepassingsklasse 2. Test type TE1
 Conustype: A_c = 1510 mm²; A_s = 19895mm²



SONDERING MET PLAATSELIJKE KLEEFMETING

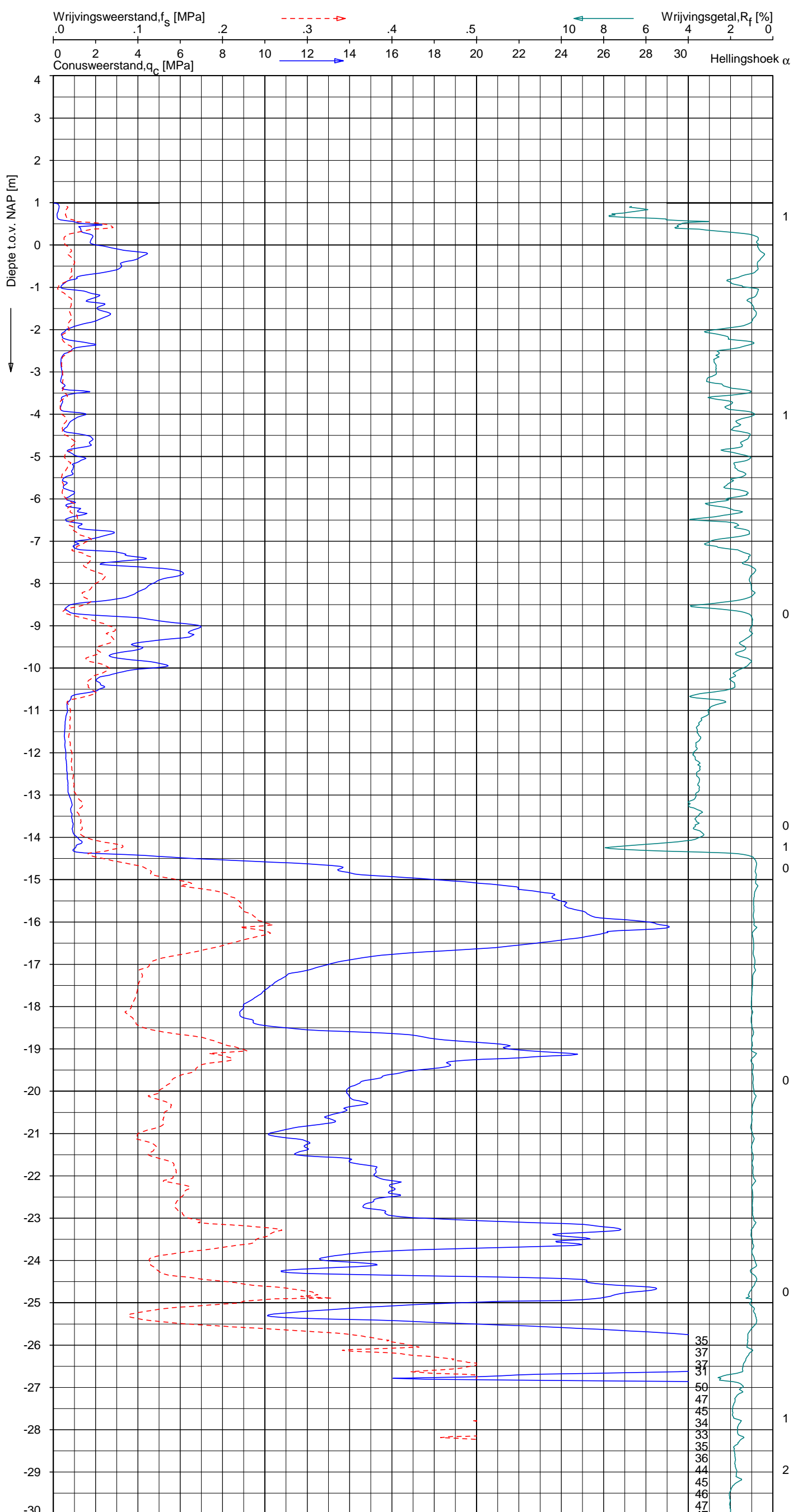
NOORD-WEST 380

Opdr. 6012-0102-000
 Sond. DKM753-2

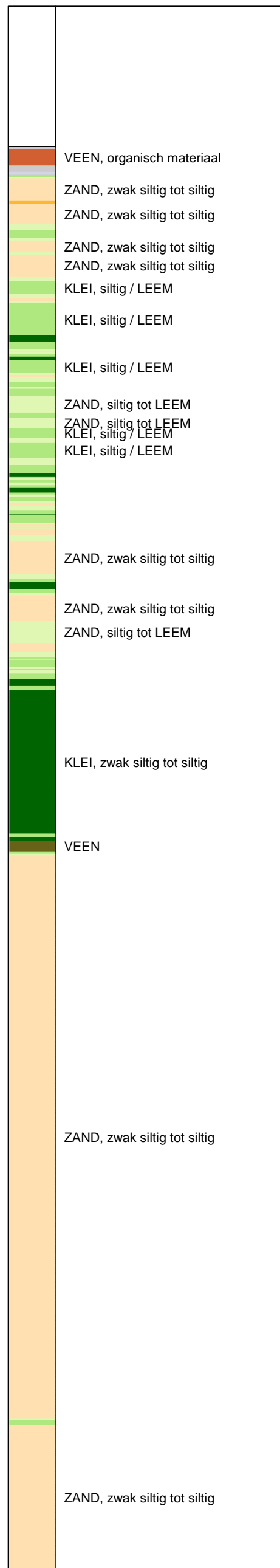
UNIPLOT 05.27.nl / QcfClass-R3.cmd / 2015-03-31 09:21:51

6012-0102-000

DKMP753-3 - 1



Indicatieve bodembeschrijving
 Automatisch gegenereerd uit data van de sondering, geldig onder grondwaterpeil (Robertson 1990, NL corr.)



Opg. : AS/RSL d.d. 23-mrt-2015 Coord.: X=249331.1 m Y=602625.4 m Systeem: RD Sondering volgens norm NEN-EN-ISO 22476-1
 Get. : HOFSTEDE d.d. 31-mrt-2015 MV = NAP +0.99m Conus: CP15-CF75PA1SN2 1701-2651 Toepassingsklasse 2. Test type TE2
 Conustype: A_c = 1510 mm²; A_s = 19895mm²



SONDERING MET PLAATSELIJKE KLEEFMETING

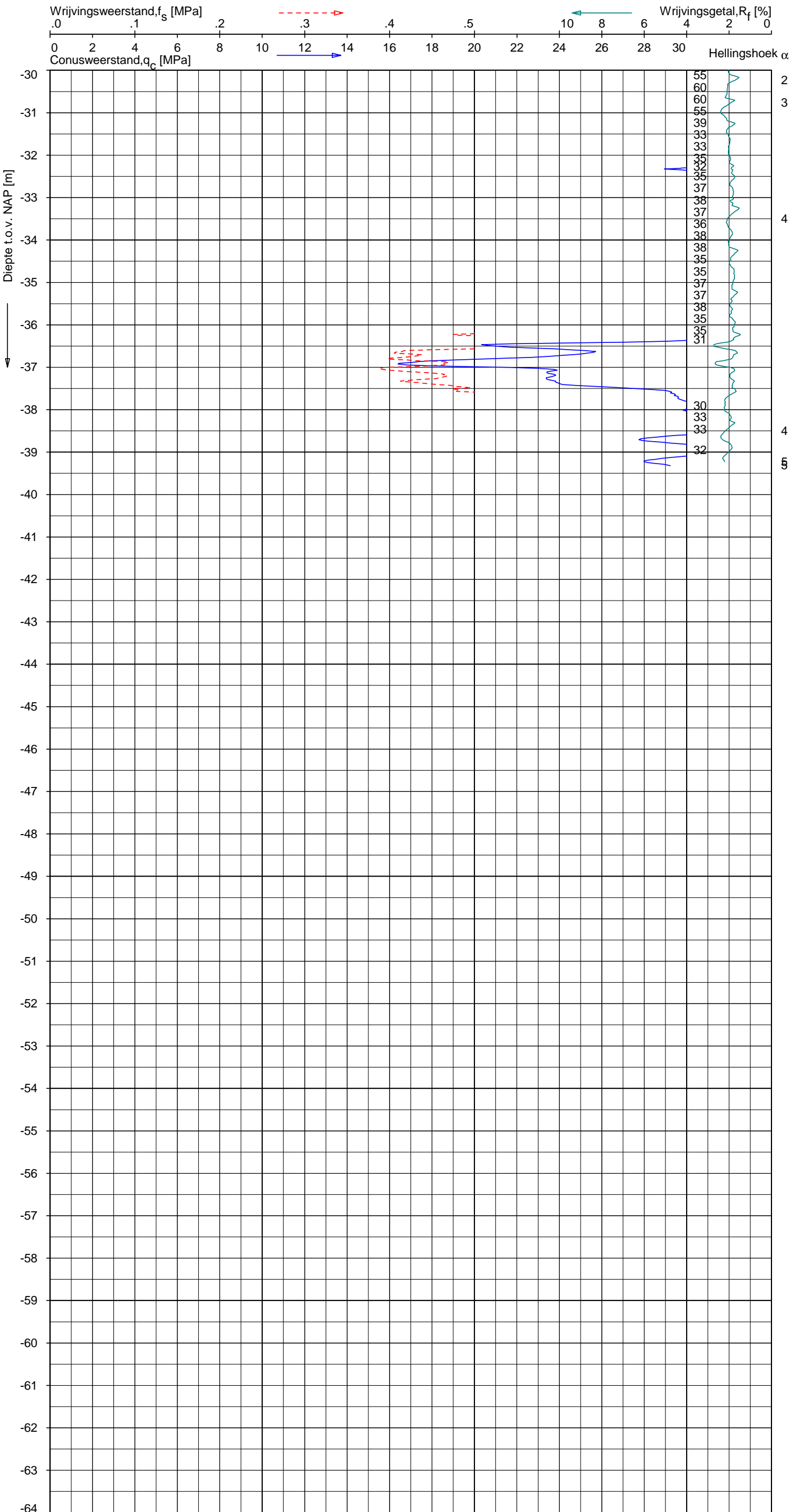
NOORD-WEST 380

Opdr. 6012-0102-000
 Sond. DKMP753-3


UNIPLOT 05.27.nl / QofClass-R3.cmd / 2015-03-31 09:21:52

6012-0102-000

DKMP753-3 - 2



Indicatieve bodembeschrijving
 Automatisch gegenereerd uit data van de sondering, geldig onder grondwaterpeil (Robertson 1990, NL corr.)



Opg. : AS/RSL d.d. 23-mrt-2015 Coord.: X=249331.1 m Y= 602625.4 m Systeem: RD Sondering volgens norm NEN-EN-ISO 22476-1
 Get. : HOFSTEDE d.d. 31-mrt-2015 MV = NAP +0.99 m Conus: CP15-CF75PA1SN2 1701-2651 Toepassingsklasse 2. Test type TE2
 Conustype: A_c = 1510 mm²; A_s = 19895 mm²



SONDERING MET PLAATSELIJKE KLEEFMETING

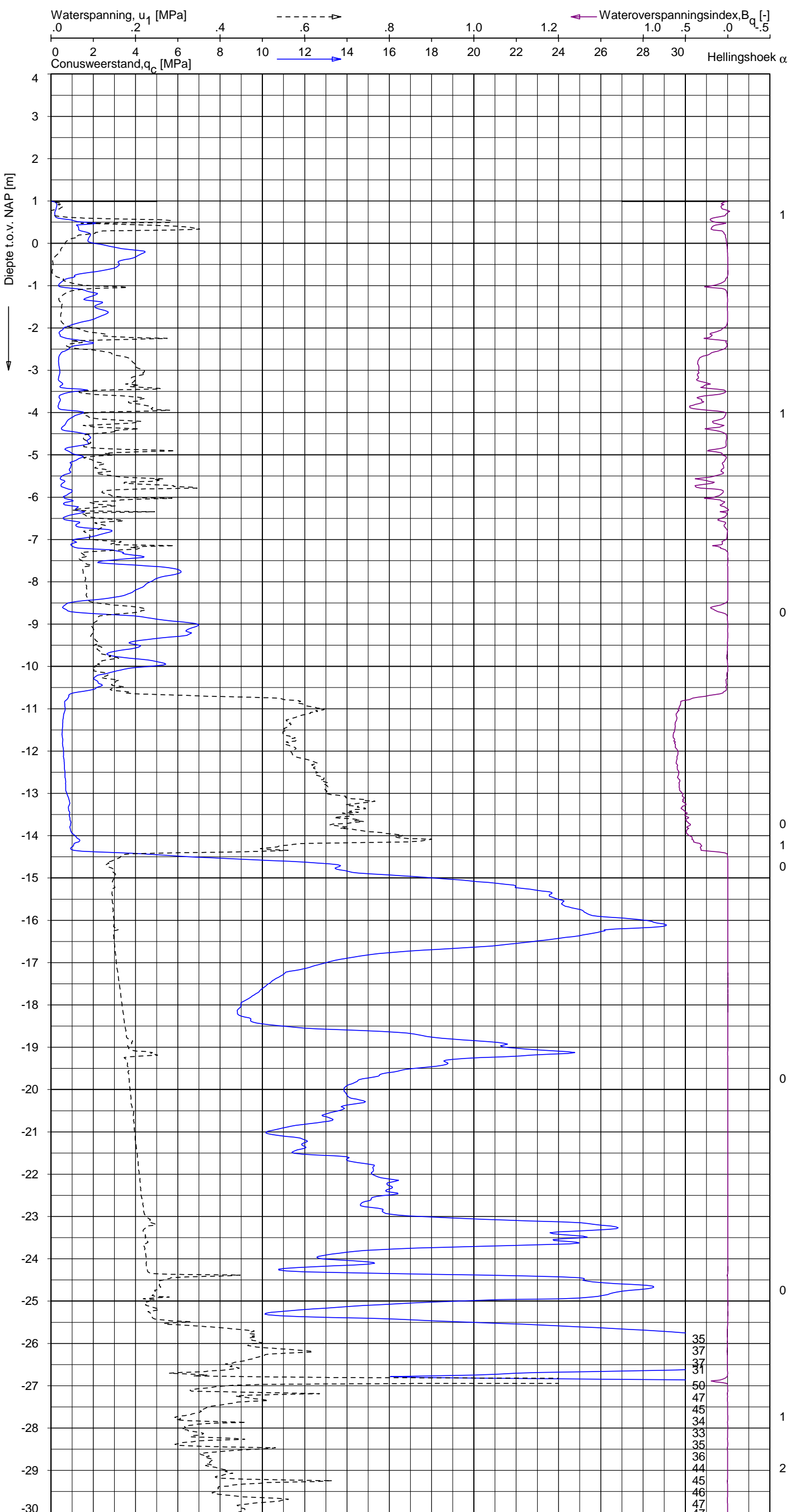
NOORD-WEST 380

Opdr. 6012-0102-000
 Sond. DKMP753-3

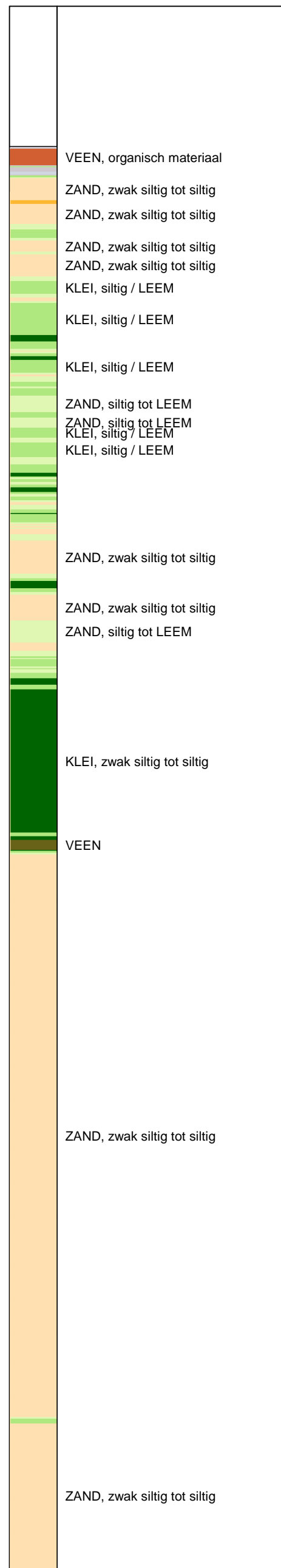
UNIPLOT 05.27.nl / QcU1Class-R3.cmd / 2015-03-31 09:28:54

6012-0102-000

DKMP753-3 - 1



Indicatieve bodembeschrijving
 Automatisch gegenereerd uit data van de sondering, geldig onder grondwaterpeil (Robertson 1990, NL corr.)



Opg. : AS/RSL d.d. 23-mrt-2015 Coord.: X=249331.1 m Y= 602625.4 m Systeem: RD Sondering volgens norm NEN-EN-ISO 22476-1
 Get. : HOFSTEDE d.d. 31-mrt-2015 MV = NAP +0.99 m Conus: CP15-CF75PA1SN2 1701-2651 Toepassingsklasse 2. Test type TE2
 Conustype: $A_c = 1510 \text{ mm}^2$; $A_s = 19895 \text{ mm}^2$



SONDERING MET WATERSPANNINGSMETING

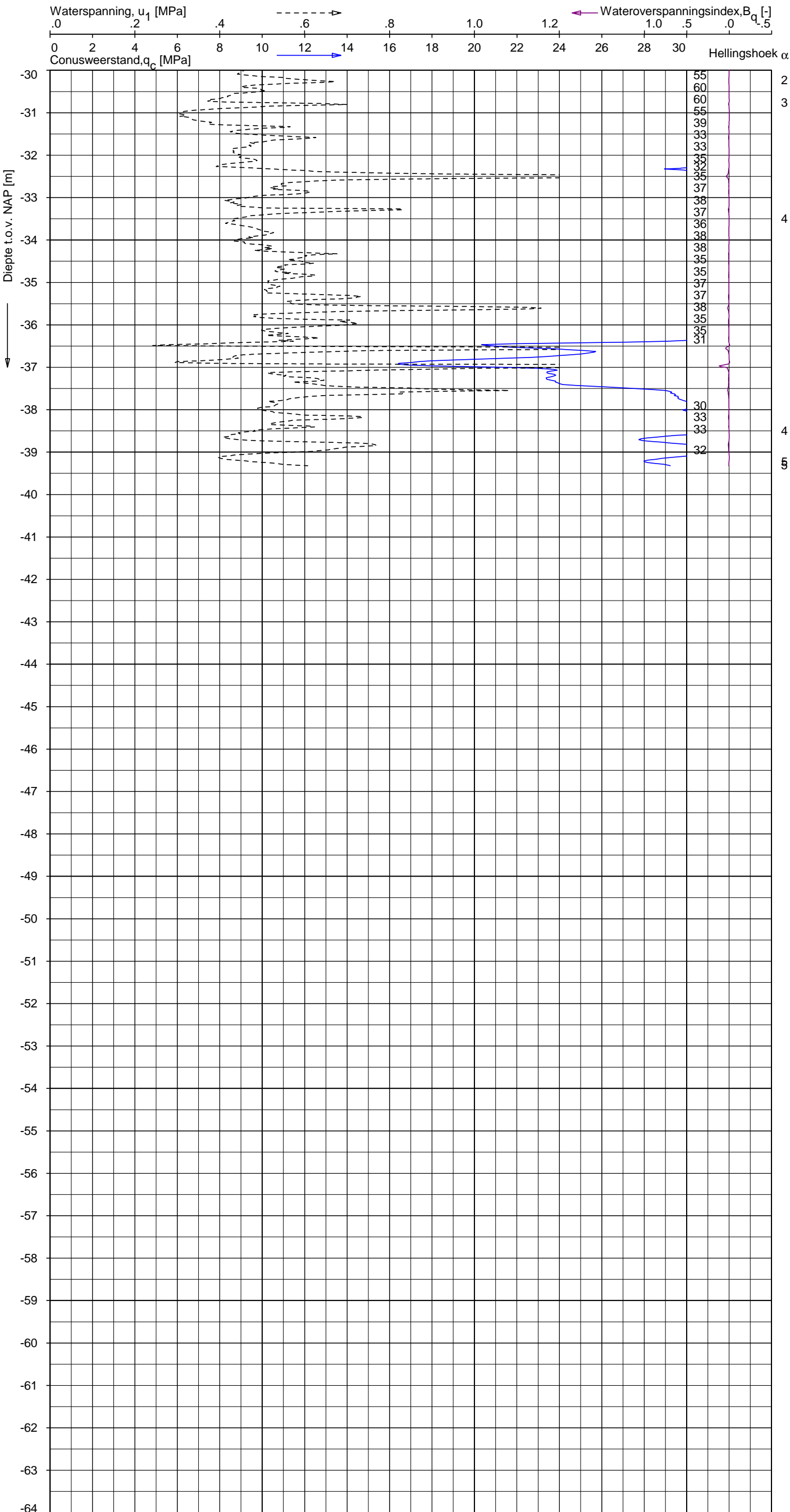
NOORD-WEST 380

Opdr. 6012-0102-000
 Sond. DKMP753-3


UNIPLOT 05.27.nl / QcU1Class-R3.cmd / 2015-03-31 09:28:55

6012-0102-000

DKMP753-3 - 2



Indicatieve bodembeschrijving
 Automatisch gegenereerd uit data van de sondering, geldig onder grondwaterpeil (Robertson 1990, NL corr.)



Opg. : AS/RSL d.d. 23-mrt-2015 Coord.: X=249331.1 m Y= 602625.4 m Systeem: RD Sondering volgens norm NEN-EN-ISO 22476-1
 Get. : HOFSTEDE d.d. 31-mrt-2015 MV = NAP +0.99m Conus: CP15-CF75PA1SN2 1701-2651 Toepassingsklasse 2. Test type TE2
 Conustype: $A_c = 1510 \text{ mm}^2$; $A_s = 19895 \text{ mm}^2$



SONDERING MET WATERSPANNINGSMETING

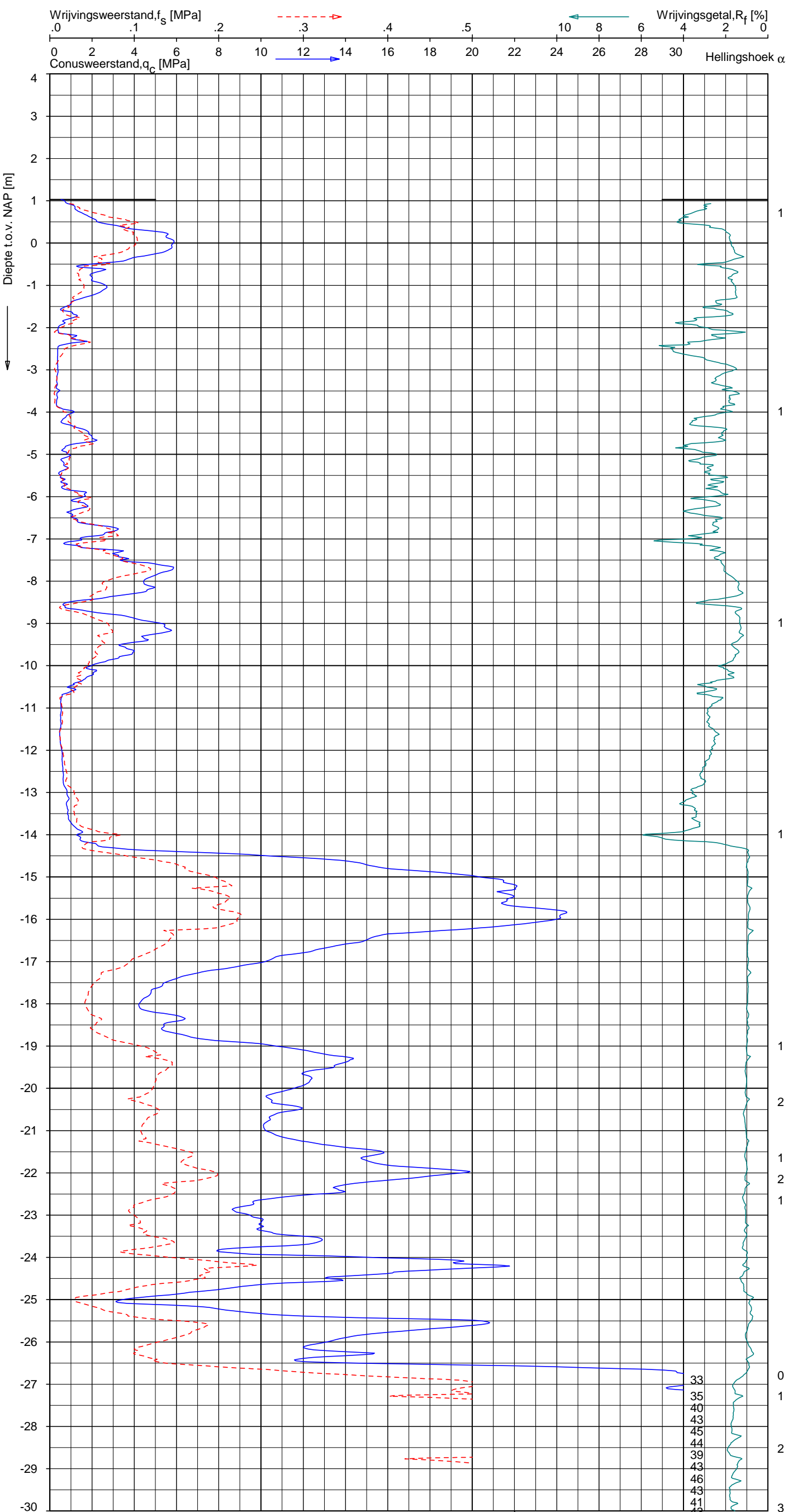
NOORD-WEST 380

Opdr. 6012-0102-000
 Sond. DKMP753-3

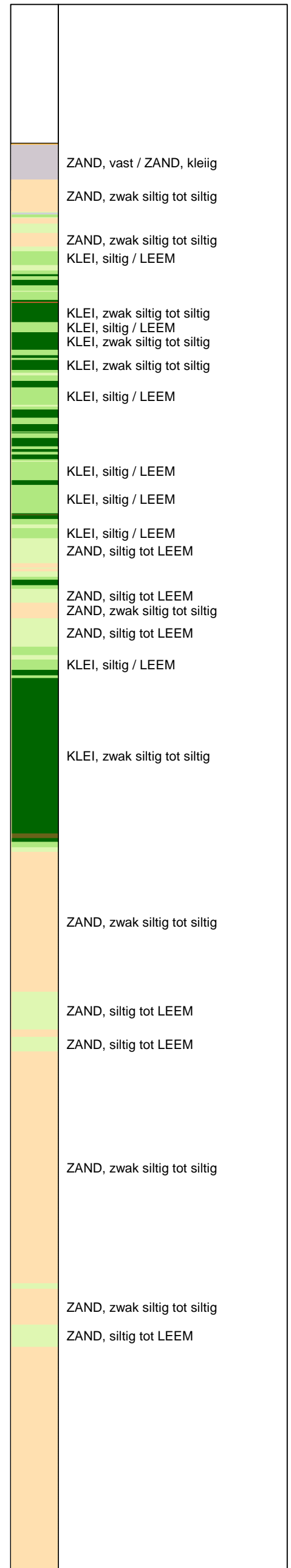
UNIPLOT 05.27.nl / QcfClass-R3.cmd / 2015-03-31 09:21:54

6012-0102-000

DKM753-4 - 1



Indicatieve bodembeschrijving
 Automatisch gegenereerd uit data van de sondering, geldig onder grondwaterpeil (Robertson 1990, NL corr.)



Opg. : AS/RSL d.d. 23-mrt-2015 Coord.: X=249325.9m Y=602622.3m Systeem: RD Sondering volgens norm NEN-EN-ISO 22476-1
 Get. : HOFSTEDE d.d. 31-mrt-2015 MV = NAP +1.03m Conus: CP15-CF75SN2 1701-2533 Toepassingsklasse 2. Test type TE1
 Conustype: A_c = 1510 mm²; A_s = 19895 mm²

SONDERING MET PLAATSELIJKE KLEEFMETING

NOORD-WEST 380

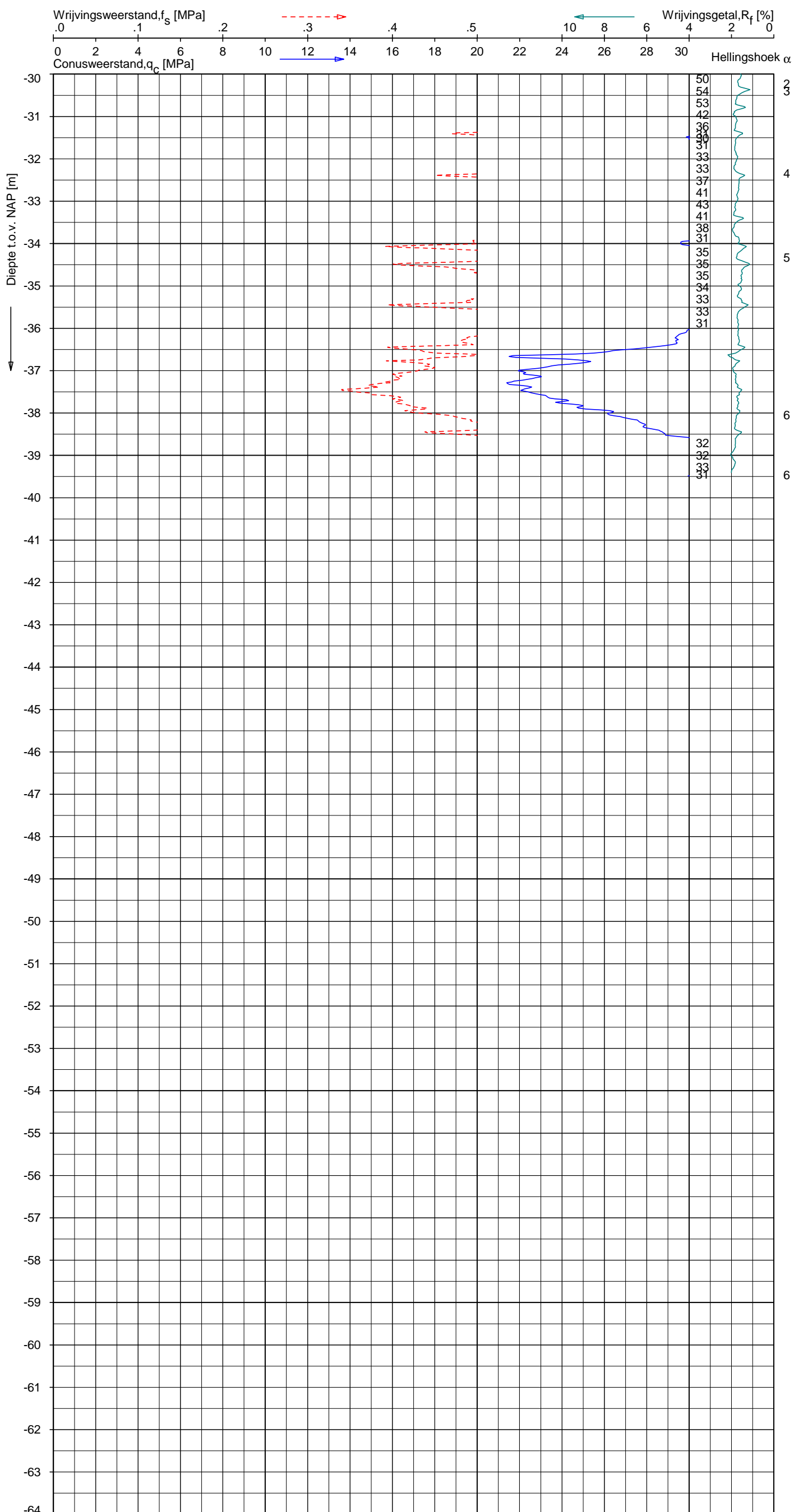
Opdr. 6012-0102-000
 Sond. DKM753-4




UNIPLOT 05.27.nl / QcfClass-R3.cmd / 2015-03-31 09:21:55

6012-0102-000

DKM753-4 - 2



Indicatieve bodembeschrijving
 Automatisch gegenereerd uit data van de sondering, geldig onder grondwaterpeil (Robertson 1990, NL corr.)



Opg. : AS/RSL d.d. 23-mrt-2015 Coord.: X=249325.9m Y= 602622.3m Systeem: RD Sondering volgens norm NEN-EN-ISO 22476-1
 Get. : HOFSTEDE d.d. 31-mrt-2015 MV = NAP +1.03m Conus: CP15-CF75SN2 1701-2533 Toepassingsklasse 2. Test type TE1
 Conustype: $A_c = 1510 \text{ mm}^2$; $A_s = 19895 \text{ mm}^2$



SONDERING MET PLAATSELIJKE KLEEFMETING

NOORD-WEST 380

Opdr. 6012-0102-000
 Sond. DKM753-4

LEGENDA TERREINPROEVEN EN GRONDSOORTEN

BORINGEN / PEILBUIZEN

●	mechanische boring (B)
◐	handboring (HB)
○	niet uitgevoerde boring
◌	niet uitgevoerde handboring
●	boring met peilbuis
●	boring met peilbuis, ondiep en diep filter
●	boring met peilbuis, ondiep, middeldiep en diep filter
◌	handboring met peilbuis
⊕	hellingmeterbuis (HMB)
⌵	gedrukte peilbuis (PB) / minifilter (MF)
⊙	boring derden
⊙	boring derden met peilbuis

SONDERINGEN

▼	diep-/diepzware sondering
▽	middelzware sondering
▼	diep-/diepzware sondering met plaatselijke kleefmeting
▽	middelzware sondering met plaatselijke kleefmeting
⊕	slagsondering
▽	niet uitgevoerde sondering
⊕	waterspanningsmeter (WSM)
▽	sondering derden
▽	sondering derden met plaatselijke kleefmeting

Type sonderingen

M	middelzware sondering
D	diepsondering
DZ	diepzware sondering
S	slagsondering

Toegevoegde metingen

KM	meting van de plaatselijke kleef
P	meting van waterspanning
M	meting van de magnetische veldsterkte
G	meting van de geleidbaarheid
S	meting van de schuifgolfsnelheid (seismische meting)
T	meting van de temperatuur

LEGENDA / TERMINOLOGIE

grind

	Grind, siltig
	Grind, zwak zandig
	Grind, matig zandig
	Grind, sterk zandig
	Grind, uiterst zandig

zand

	Zand, kleilig
	Zand, zwak siltig
	Zand, matig siltig
	Zand, sterk siltig
	Zand, uiterst siltig

veen

	Veen, mineraalarm
	Veen, zwak kleilig
	Veen, sterk kleilig
	Veen, zwak zandig
	Veen, sterk zandig

klei

	Klei, zwak siltig
	Klei, matig siltig
	Klei, sterk siltig
	Klei, uiterst siltig
	Klei, zwak zandig
	Klei, matig zandig
	Klei, sterk zandig

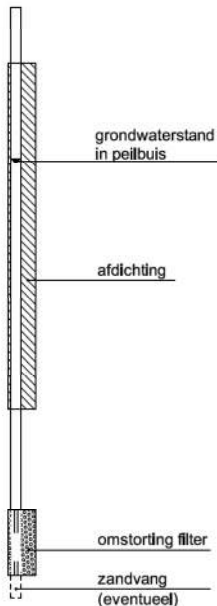
leem

	Leem, zwak zandig
	Leem, sterk zandig

Overige toevoegingen

	zwak humeus
	matig humeus
	sterk humeus
	zwak grindig
	matig grindig
	sterk grindig

Peilbuis

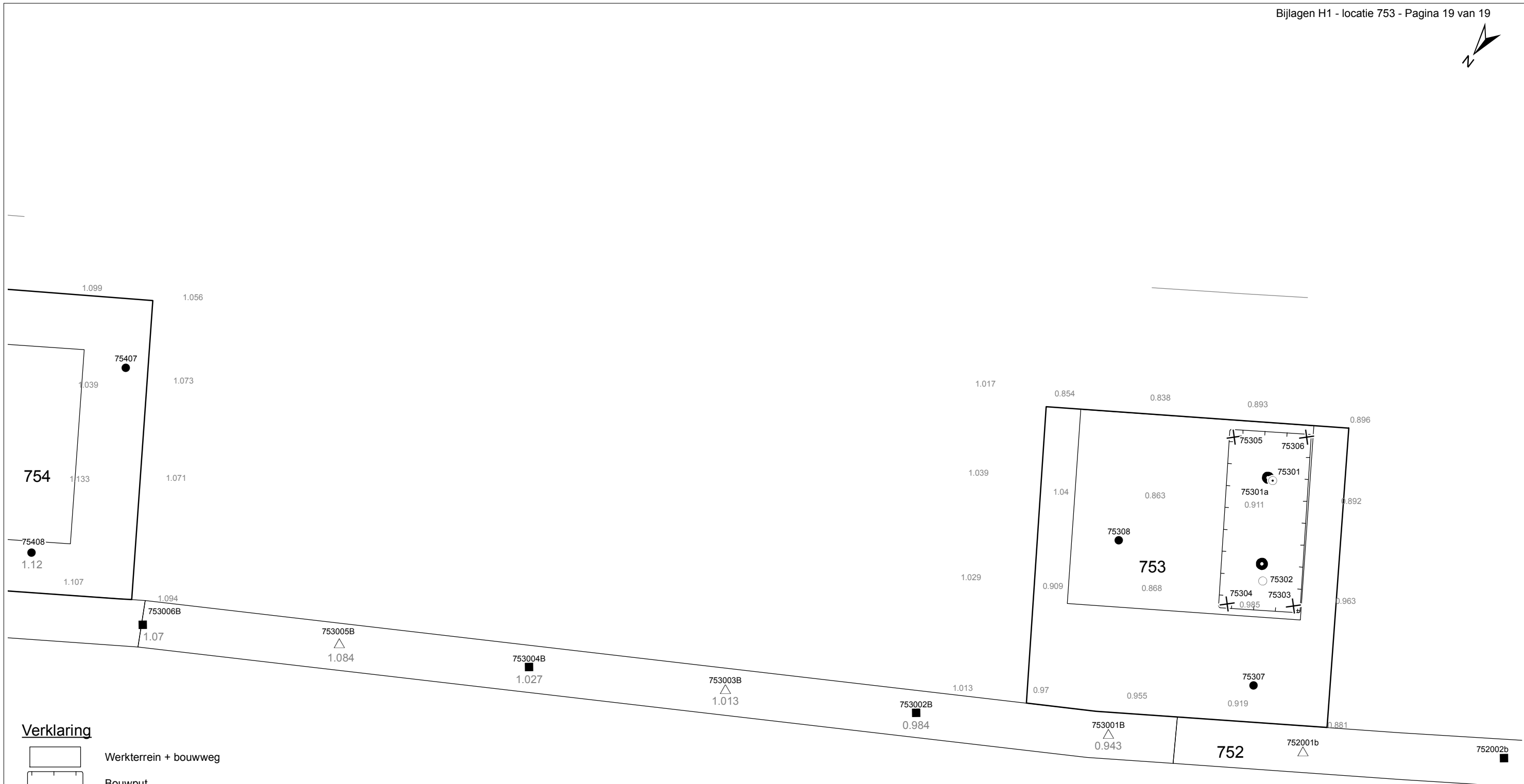


Monsters


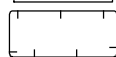









	geroerd monster
	ongeroerd monster

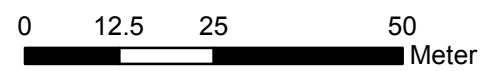
Overig

	gemiddeld hoogste grondwaterstand
	grondwaterstand
	gemiddeld laagste grondwaterstand
	slib
	verharding / kern / asfalt
	puin



Verklaring

-  Werkterrein + bouwweg
-  Bouwput
-  Masten
-  Locatie handsondering met boring bouwwegen
-  Locatie boring bouwwegen
-  Locatie boring tot 0,50 m-mv
-  Locatie boring tot 1,20 m-mv
-  Locatie boring tot 4,00 m-mv
-  Locatie boring + peilbuis
- SL  Locatie slibmonster (Locatie)
- BS  Locatie slibmonster (Bouwweg)



Locatie VKA versie 2.8
Bouwweg VKA versie 2.8

TITEL		BOORPUNTEN KAART MAST :		753	
		Noord - West 380 kV			
STATUS	GETEKEND DOOR	AFD.	PAR.	OPDRACHTGEVER	
	D. Dobri			TenneT	
	GECONTROLEERD DOOR	AFD.	PAR.	OMSCHRIJVING WIJZIGING	GETEKEND BIJ
	E. Aldershof				ARCADIS
	VOOR AKKOORD	AFD.	PAR.	SCHAAL	DATUM 1e UITGAVE
	J. Assink			1:1000	16.04.2015
				DATUM WIJZIGING	
VAKGEBIED	TEK. SOORT	PROJECT NR.	FORMAT	NUMMER	WIJZ. NR.
			A3	Mast nr. 753	1

2 Cultuurtechnisch onderzoek

3 Geohydrologisch onderzoek

Verantwoording

Titel: Geohydrologisch onderzoek: project: Noord – West 380 kV
Deelgebied: 1
mastnummer: 753

Projectnummer: B.02032.000377.001

Referentienummer: T206878

Revisie: 1.0

Datum: 22 mei 2015

Auteur(s): M.J.H. Rakhorst en M.M. Houdé

Gecontroleerd door: J.B. Helder

Paraaf gecontroleerd:



Goedgekeurd door: J. Assink



Paraaf goedgekeurd:

Contact: TenneT380kVnw@arcadis.nl

In het geohydrologisch onderzoek worden twee fases onderscheiden namelijk:

- Fase 1: Beknopte analyse van effecten
- Fase 2: Uitgebreide analyse van effecten indien onderlinge beïnvloeding daar aanleiding toe geeft

Fase 1 is in dit geohydrologisch rapport in paragraaf 3.1 t/m 3.4 uitgewerkt. Indien van toepassing is fase 2 in paragraaf 3.5 en 3.6 uitgewerkt.

INHOUDSOPGAVE

3.1. Inleiding

3.2. Veld- en laboratoriumwerkzaamheden

3.3. Algemene beschrijving tracé

3.4. Bemaling

3.5. Effecten grondwater (Fase 2: indien de effecten daar aanleiding toe geven)

3.6. Uitvoeringstechnische aspecten (Fase 2: indien de effecten daar aanleiding toe geven)

3.7 Bijlagen H3

Bijlage 3-1: Locatie inclusief onderzoekspunten

Bijlage 3-2: Overzicht veldgegevens en analyseresultaten

Bijlage 3-3: Tekening: waterinformatiekaart

3.1 *Inleiding*

Doel van het geohydrologisch onderzoek is om inzicht te geven in de geohydrologische situatie op de onderhavige mastlocatie 753. Dit voor de onderbouwing van de vergunningaanvraag in het kader van de Waterwet en het op te stellen werkplan door de aannemer.

Op basis van de geohydrologische situatie is het te verwachten waterbezwaar en de grondwater- en/of stijghoogteverlaging in de omgeving tijdens de bemaling berekend. Met deze gegevens kan de benodigde vergunning in het kader van de Waterwet aangevraagd worden.

Indien de mate waarin effecten optreden niet om nadere kwantificering vraagt, wordt enkel fase 1 in deze rapportage uitgewerkt. Indien de mate waarin effecten optreden wel om nadere kwantificering vraagt, is ook fase 2 uitgewerkt. Er wordt bij het bepalen van de effecten rekening gehouden met de mogelijke invloed van bemaling van naastgelegen masten op de verlaging. Voor een mastlocatie zijn de twee naastliggende mastlocaties maatgevend voor de verlaging en de effecten.

Dit geohydrologisch onderzoek vormt daarnaast een bron van gegevens en basis voor het door de aannemer op te stellen werkplan en uitvoeringsplan van de bemaling (bemalingsplan).

Daarnaast is aandacht besteed aan de kwalitatieve aspecten, vanuit de voorgenomen lozing van bemalingswater op oppervlaktewater.

3.2 *Veld- en laboratoriumwerkzaamheden*

3.2.1 *Veldwerkzaamheden*

Ten behoeve van het geohydrologisch onderzoek zijn ter plaatse van de toekomstige bouwput de volgende veldwerkzaamheden uitgevoerd:

- 4 sonderingen tot 40 m -mv (of maximale reactiekracht van 16 ton);
- Twee boringen tot ten minste 4,0 m -mv;
- Het plaatsen van ten minste één peilbuis ter bepaling van de freatische grondwaterstand in de deklaag;
- De stijghoogte is bij plaatsing van de peilbuis bepaald. Na een wachttijd van tenminste 1 week is een tweede meting uitgevoerd;
- Het nemen van een monster van het oppervlaktewater. Niet ter plaatse van iedere mastlocatie is een monster genomen, maar wel van elk ontvangend oppervlaktewater (zie bijlage 3-3 voor de locatie van monsternamen).

De data waarop deze veldwerkzaamheden hebben plaatsgevonden, zijn weergegeven bij de resultaten van de veldwerkzaamheden zoals weergegeven in bijlage 3-2 en 3-3.

3.2.2 *Laboratoriumwerkzaamheden*

Het grondwater in de peilbuizen en het oppervlaktewater is bemonsterd en geanalyseerd op het standaardlozingspakket (Arseen (As), Chloride (Cl), Zuurstof (O₂), Ammonium (NH₄), Stikstof (N-Kjeldahl), Fe²⁺, Fe-totaal, BZV (biologisch zuurstofverbruik), CZV (chemisch zuurstofverbruik), Sulfaat (totaal), Fosfaat (totaal), zuurgraad (pH), geleidingsvermogen (EGV), droogrest onopgeloste bestanddelen (zs)).

De resultaten van de veld- en laboratoriumwerkzaamheden zijn opgenomen in bijlage 3-2. De resultaten zijn tevens beknopt weergegeven in de als bijlage 3-3 opgenomen tekening.

3.3 *Algemene beschrijving tracé*

3.3.1 *Maaiveld*

De hoogtemetingen gedaan tijdens de veldwerkzaamheden zijn in bijlage 3-2 opgenomen. Hieruit leiden wij een gemiddelde maaiveldhoogte ter plaatse van de locatie af van 0,97 m NAP.

3.3.2 Bodemopbouw

In onderstaande paragrafen is de ondiepe bodemopbouw en geohydrologische opbouw beschreven.

3.3.2.1 Ondiepe bodemopbouw

Op basis van boringen uitgevoerd tijdens veldwerkzaamheden bestaat de deklaag vanaf maaiveld (NAP +0,97) tot maximale boordiepte uit zand en klei.

3.3.2.2 Geohydrologische opbouw

De regionale bodemopbouw is weergegeven in onderstaande tabel 3.1. De gegevens uit deze tabel zijn ontleend aan www.DINOloket.nl aangevuld met de lokale locatiespecifieke gegevens zoals naar voren komt uit de sonderingen uitgevoerd in het kader van het geotechnische onderzoek (zie hoofdstuk 4) en de handboringen voor het cultuurtechnisch onderzoek (zie hoofdstuk 2). In onderstaande tabel zijn ook de geohydrologische formaties en de op basis van DINOloket en ervaring geïnterpreteerde parameters weergegeven (weerstanden en doorlatendheden).

Daarnaast is bij de handboringen per laag de waterdoorlatendheid (k-waarde) geschat voor het berekenen van de uit te voeren bemalingen (zie bijlage 1-1).

Tabel 3.1: Geohydrologische opbouw

Globale diepte (m NAP)	Samenstelling	Geohydrologische eenheid	Formatie	Doorlatendheid/weerstand
0,97 tot -7	zand, klei	deklaag	Naaldwijk	400 dagen
-7 tot -10	zand	watervoerende laag	Formatie van Naaldwijk	1 tot 5 m/d
-10 tot -14,5	klei	slechtdoorlatende laag	Formatie van Naaldwijk	225 dagen
-14,5 tot -39	zand	watervoerende laag	Formatie van Peelo	10 tot 20 m/d

3.3.3 Watersysteem

In onderstaande paragrafen zijn de gegevens van het oppervlaktewater en grondwater beschreven.

3.3.3.1 Oppervlaktewaterpeilen

Het peil van het oppervlaktewater is niet gemeten.

3.3.3.2 Freatisch grondwater

De Gemiddeld Hoogste Grondwaterstand (GHG) en Gemiddeld Laagste Grondwaterstand (GLG) geven de grondwaterstandsfluctuatiezone aan. Deze kunnen in het veld terug te vinden zijn als hydromorfe profielkenmerken. Op basis van de hydromorfe profielkenmerken in boringen op de locatie is een gemiddelde GHG af te leiden van 0,50 m –mv en de GLG op 1,60 m -mv. Bij een maaiveldniveau van 0,97 m NAP komt dit overeen met een GHG van 0,47 m NAP en een GLG van -0,63 m NAP.

De in peilbuis 75301-1 met filterdiepte 1,50 tot 2,50 m -mv tijdens de veldwerkzaamheden opgenomen freatische stijghoogte is weergegeven in onderstaande tabel 3.2. De waarden ten opzichte van maaiveld zijn met de maaiveldhoogte van 0,85 m NAP bij de peilbuis (in het rapport afgerond op twee decimalen) vertaald naar een waarde ten opzichte van NAP.

Tabel 3.2: Ondiepe stijghoogte peilbuis 75301-1

Datum	Stijghoogte [m -mv]	Stijghoogte [m NAP]
03/20/2015	0,80	0,05
04/07/2015	1,20	-0,35

Stijghoogten semi-diep grondwater

Op basis van de grondwaterstanden zoals afgeleid uit de hydromorfe kenmerken en de peilbuisgegevens op 2 verschillende dieptes concluderen wij dat er geen duidelijk verschil is in stijghoogte. Er is daarmee geen sprake van een duidelijke infiltratie- of kwelsituatie.

De in peilbuis 75301a-1 met filterdiepte 5,00 tot 6,00 m -mv tijdens de veldwerkzaamheden opgenomen stijghoogte van het watervoerend pakket is weergegeven in onderstaande tabel 3.3. De waarden ten opzichte van maaiveld zijn met de maaiveldhoogte ter plaatse van de peilbuis [0,85 m NAP] vertaald naar een waarde ten opzichte van NAP.

Tabel 3.3: Semi-diepe stijghoogte peilbuis 75301a-1

Datum	Stijghoogte [m -mv]	Stijghoogte [m NAP]
03/20/2015	0,80	0,05
04/07/2015	1,20	-0,35

3.3.3.3 Grond- en oppervlaktewaterkwaliteit

Het waterbeheer voor zowel de kwaliteit van grond- als oppervlaktewater valt onder verantwoordelijkheid van Waterschap Noorderzijlvest. Of gehalten in het grondwater te hoog zijn en maatregelen nodig zijn voordat geloosd kan worden, dient in overleg met het waterschap te worden afgestemd.

De effecten op de waterkwaliteit kenmerken zich in het algemeen door verzilting, vermessing, zuurstofhuishouding, giftigheid, verkleuring, vertroebeling en bodemvorming. De parameters die hier invloed op hebben, zijn bepaald door een bemonstering en analyse van het grondwater in de peilbuizen en van het oppervlaktewater. De resultaten hiervan staan in tabel 3.4 weergegeven. Van het ondiepe grondwater en oppervlaktewater zijn geen kwaliteitsgegevens beschikbaar. Daarom zijn de analysegegevens van het oppervlaktewater ter plekke van mast 754 gebruikt.

Voor het lozen van grondwater is het Besluit lozing buiten inrichting van toepassing (16 maart 2011, artikel 3.2). Lozing in oppervlaktewater is toegestaan indien het gehalte onopgeloste stoffen ten hoogste 50 mg/l bedraagt en als gevolg van de lozing geen visuele verontreiniging optreedt. Dit laatste hangt over het algemeen samen met de aanwezigheid van ijzer en het zuurstofgehalte.

Ter plaatse van de lozingspunten zijn het oppervlaktewater en de waterbodem geanalyseerd. Dit is gedaan om de kwaliteit van het oppervlaktewater inzichtelijk te maken en de mate van visuele verontreiniging als gevolg van opwerveling van de waterbodem te kunnen inschatten.

In tabel 3.4 is tevens de norm voor onopgeloste bestanddelen in oppervlaktewater opgenomen. De tabel is aangevuld met indicatieve lozingsnormen voor de parameters die vanuit de zorgplicht relevant zijn voor de waterkwaliteit. Deze normen zijn echter indicatief en gebaseerd op Commissie Integraal Waterbeheer (Kleine en kortdurende lozingen Wvo, juni 2001).

Tabel 3.4: Grond- en oppervlaktewaterkwaliteit en indicatieve lozingsnormen

Parameter	Eenheid	Meetwaarde grondwater ondiep	Meetwaarde grondwater semi-diep (75301a-1)	Meetwaarde oppervlaktewater (75401OW-1)	Indicatieve norm
Filterdiepte	m -mv	n.b.	5,00 tot 6,00	n.v.t.	n.v.t.
Droogrest onopgeloste bestanddelen	mg/l	n.b.	180,00	7,90	< 50,00
Zuurstof [O]	mg O ₂ /l	n.b.	0,50	17,10*	> 5,00
IJzer [Fe]	mg/l	n.b.	1,50	0,15	< 5,00
Ammonium (als N)	mg N/l	n.b.	27,00	< 0,05	< 20,00
Arseen [As]	µg/l	n.b.	4,90	3,00	< 30,00
Chloride [Cl]	mg/l	n.b.	9390	100,00	< 200,00
Fosfor [P]	mg/l	n.b.	9,10	0,05	< 1,00
Stikstof (N; volgens Kjeldahl)	mg/l	n.b.	32	1,30	< 20,00
Sulfaat (opgelost, als S)	mg S/L	n.b.	27	23,00	< 100,00

n.b. = niet beschikbaar.

* opvallend hoge waarde, mogelijk door de nabijheid van een stuw of door een meetfout

De gehalten, waargenomen in peilbuis 75301a-1 met filterdiepte 5,00 tot 6,00 m -mv rond de diepte van de grondwateronttrekking, zijn representatief voor de lozing van de grondwateronttrekking.

Uit bovenstaande tabel kan geconstateerd worden dat bij de lozing van het grondwater de volgende indicatieve lozingsnormen overschreden worden: droogrest onopgeloste bestanddelen (hierna zwevende stof genoemd), zuurstof, chloride, ammonium, fosfor en stikstof. De verwachting is dat er door de lozing een verslechtering in waterkwaliteit in het ontvangende oppervlaktewater optreedt.

De indicatieve lozingsnorm voor zuurstof wordt overschreden en de concentratie in het ontvangende oppervlaktewater is hoger dan die in het te lozen water. De verwachting is dat er door de lozing een verslechtering in waterkwaliteit in het ontvangende oppervlaktewater optreedt.

Het te lozen grondwater heeft voor zwevende stof, ammonium, chloride, fosfor en stikstof een hogere waarde ten opzichte van de indicatieve lozingsnormen en ten opzichte van het ontvangende oppervlaktewater.

Maatregelen die genomen kunnen worden om de concentratie van deze stoffen te verlagen (of verhogen bij zuurstof) zijn de volgende: de concentratie zuurstof kan door middel van beluchten worden verhoogd, concentratie zwevende stoffen kan verlaagd worden door middel van een filter.

Maatregelen tegen verslechtering van de waterkwaliteit van het ontvangende oppervlaktewater (vanwege te hoge concentratie ammonium, chloride, fosfor en stikstof worden met het waterschap besproken.

3.4 Bemaling

3.4.1 Aanlegmethode bi-pole mast

De afmeting van de bouwput bedraagt 20x40 m. De benodigde ontgravingsdiepte bedraagt 3,00 m – mv. Voor de aanleg van de mastvoet wordt met een maximale aanlegperiode en bemalingsduur van 4 weken gerekend.

3.4.2 Berekening

Bij de berekening van het waterbezwaar is rekening gehouden met de volgende uitgangs- en aandachtspunten.

3.4.2.1 Uitgangspunten

- De berekeningen zijn uitgevoerd ten opzichte van de stijghoogte in het watervoerend pakket om geen onderschatting te maken van het waterbezwaar (worstcase-scenario);
- Bij de bemaling is uitgegaan van een ontwateringsdiepte van 0,5 m beneden de putbodem;
- De onttrekkingshoeveelheden en bijbehorende verlagingen zijn berekend uitgaande van een instationair onttrekkingsdebiet. Bij een gespannen pakket is uitgegaan van een stationair onttrekkingsdebiet aangezien binnen de aangehouden bemalingsduur het maximale invloedgebiedsgebied wordt bereikt;
- Voor analytische berekeningsmethoden is een oneindig uitgestrekt homogeen pakket verondersteld. Bij een gespannen pakket is uitgegaan van een stationair onttrekkingsdebiet aangezien binnen de aangehouden bemalingsduur het maximale invloedgebiedsgebied wordt bereikt;
- In de onttrekkingshoeveelheden is geen rekening gehouden met een eventuele toename in debiet als gevolg van de nabije ligging van oppervlaktewater;
- In de berekeningen wordt rekening gehouden met de effectieve dikte van de watervoerende laag (onvolkomenheid van filters volgens Forcheimer);
- De lozing van het onttrokken grondwater kan plaatsvinden op nabij gelegen oppervlaktewater, waar ook het monster uit oppervlaktewater is genomen (zie bijlage 3-3);

- Per mastlocatie wordt met een maximale bemalingsduur van 4 weken gerekend.

3.4.2.2 Debiet en waterbezwaar

Bij de bemalingen kan sprake zijn van een freatische, een deels semi-gespannen en deels gespannen situatie van het grondwater. De formules van Theis kan worden gebruikt bij instationaire bemaling voor deze drie situaties. Omdat deze allemaal voorkomen op dit tracé is de formule van Theis toepasbaar. Hiervoor dient wel de parameter meewerkend porievolume of specifieke berging per situatie aangepast te worden. Op de delen van het tracé waar een gespannen situatie van het grondwater aanwezig is, passen wij de formules van De Glee toe.

Theis

Voor de berekening van debieten en verlaging van de stijghoogte in freatische, een deels semi-gespannen situatie van het grondwater is gebruik gemaakt van een afgeleide van de formule van Theis (1935).

$$Q_{Theis} = \frac{s_r \cdot 4 \cdot \pi \cdot kD}{W(u)}$$

met	S_r	=	gewenste verlaging ter hoogte van de bouwput (m)
	kD	=	transmissiviteit (m^2/d)
	$W(u)$	=	Theis Well functie (-)

Waarin u :

$$u = \frac{r^2 S}{4 \cdot kD \cdot t} \quad (-)$$

met	r	=	straal bouwput (m)
	S	=	bergingscoëfficiënt (-)
	t	=	tijd (d)

$W(u)$: Theis well functie, die benaderd kan worden door:

$$W(u) = -0,5772 - \ln u + u - \frac{u^2}{2.2!} + \frac{u^3}{3.3!} - \frac{u^4}{4.4!} + \dots$$

De Glee

Op de delen van het tracé waar een gespannen situatie van het grondwater aanwezig is, passen wij de formule van De Glee toe.

Spanningsbemaling

De formule van De Glee kan worden gebruikt voor stationaire berekeningen in semi-gespannen aquifers. In dat geval is sprake van nalevering vanuit de aquitard of bovenliggende aquifer. De volgende randvoorwaarden:

- Aquifer is semi-gespannen;
- Aquifer en aquitard zijn oneindig uitgestrekte pakketten;
- Homogeen, isotroop en uniforme dikte van de aquifer;
- Uitgangssituatie: horizontale grondwaterspiegel;
- Constante onttrekkingshoeveelheid en stroming naar de put is stationair;
- Volkomen bron;
- Verticale stroming in aquitard;
- Verwaarloosbare verlaging in boven- (en onder-)gelegen aquifer;
- $\lambda > 3D$.

Maatgevend voor de mate van nalevering van grondwater uit een boven- (en onder)liggend pakket is de weerstand van de aquitard (deklaag) en de hoeveelheid te onttrekken water.

Formule van De Glee:

$$Q_{DeGlee} = \frac{(s \cdot 2 \cdot \pi \cdot kD)}{K_0(r/\lambda)}$$

- met s = gewenste verlaging ter hoogte van de bouwput
 $K_0(r/\lambda)$ = Besselfunctie
 r = straal van de bouwput
 λ = spreidingslengte = $\sqrt{k * D * c}$
 k = doorlatendheid
 D = dikte aquifer
 c = weerstand aquitard

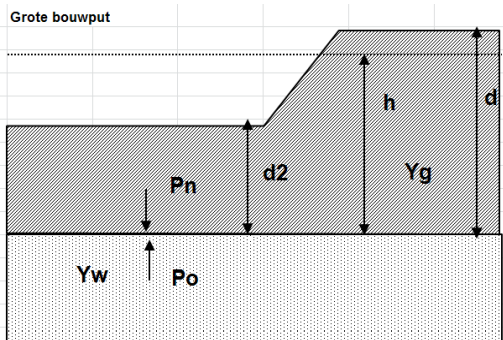
3.4.2.3 Opbarstgevaar

Indien zich onder de bouwputbodembodem een slecht doorlatende laag bevindt, bestaat er een risico dat de bouwputbodembodem, als gevolg van de waterdruk aan de onderzijde van deze laag, zal opbarsten. Het gevaar voor opbarsten wordt bepaald door de verhouding tussen de opwaartse en neerwaartse krachten, in formule:

$$V_f = P_n/P_o = d_2 * Y_g / h * Y_w$$

Waarin:

- V_f veiligheidsfactor, verhouding tussen neer- en opwaartse druk (1,2);
 P_n neerwaartse druk door bovenliggende grondlagen (kN/m^2);
 P_o opwaartse druk (waterspanning) (kN/m^2);
 d_2 dikte van de slecht doorlatende grondlagen onder de bouwputbodembodem (m);
 Y_g gemiddeld volumegewicht van de grond inclusief poriewater (kN/m^3);
 Y_w gemiddeld volumegewicht van poriewater (kN/m^3);
 h stijghoogte van het grondwater in de onderliggende watervoerende laag t.o.v. de onderzijde van de slecht doorlatende laag.



Tabel 3.5: Uitgangspunten en uitkomsten van de opbarstberekening.

mast	uitgangspunten			Y_w	aandeel bodem			evenwichtsberekening				
	d_2 [m]	d [m]	h [m]		veen [10]	klei [14]	zand [18]	Y_g	P_n [kN]	P_o [kN]	$Y_f < 1,20$	verlaging stijghoogte [m]
753	4,97	7,97	7,47	9,80	0,00	0,50	0,50	16,00	79,52	73,21	Ja	0,7

Voor de opbarstberekening is gebruik gemaakt van de hoogste waarde van de gemeten grondwaterstanden (freatisch) en stijghoogtes (watervoerend pakket).

Uit bovenstaande tabel volgt of er een veiligheidsfactor (Y_f) is, die al dan niet groter is dan 1,2. Aangezien hier "Ja" aangegeven is, is een verlaging van de stijghoogte door spanningsbemaling van 0,7 meter benodigd om opbarsting van de bouwput te voorkomen.

3.4.2.4 Bandbreedteanalyse

Voor de bandbreedteanalyse is een tweetal parameters die we beschouwen:

- Bodemopbouw;
- Stijghoogten.

De gegevens van het te bemalen werk zoals bemalingsduur en afmetingen nemen wij niet mee omdat deze als uitgangspunt gezien moeten worden.

Het onttrekkingsdebiet en waterbezwaar worden voornamelijk bepaald door de doorlatendheid van de aanwezige zandlaag onder de deklaag. Op basis van de boorbeschrijvingen en ervaring hebben we een kD waarde van 15,00 m²/dag en een dikte van 3,00 m aangehouden. De doorlatendheid zou kunnen variëren tussen 1,00 m/dag en 5,00 m/dag. Bij de berekening van het debiet en waterbezwaar wordt rekening gehouden met deze spreiding.

Uitgangspunt is het worst-case scenario, daarom zijn het uiteindelijke debiet en waterbezwaar met de maximale doorlatendheid opgenomen in het rapport.

3.4.2.5 Debiet en waterbezwaar

Deklaag

Voor de bemaling van de deklaag met een verlaging ten opzichte van de GHG van 3,00 m is het totaal benodigd debiet berekend op 30,38 m³/uur. Bij een verlaging ten opzichte van de GLG van 1,90 is het totaal benodigde debiet berekend op 19,2 m³/uur.

Spanningsbemaling

Voor de spanningsbemaling van de watervoerende laag met een verlaging ten opzichte van de maximaal gemeten stijghoogte is voor een verlaging van 0,7 m het totaal benodigd debiet berekend op 4,19 m³/uur. Bij GLG is geen spanningsbemaling nodig.

Het totale debiet van de bemaling bedraagt bij GHG 34,57 m³/uur en bij GLG 19,2 m³/uur.

Waterbezwaar

De bemalingsduur bedraagt vier weken. Het totaal verwachte waterbezwaar in de bemalingsperiode van 4 weken bedraagt circa 23.237 m³ bij GHG en 12.930 m³ bij GLG.

Het waterbezwaar overschrijdt de vergunningsplichtige hoeveelheid niet.

Een aantal zaken kan leiden tot een hoger waterbezwaar dan hier berekend is. Er kan neerslag vallen. Daarnaast moet rekening gehouden worden met het leegpompen van de bouwkuip en mogelijk leegpompen van nabijgelegen oppervlaktewater. Ook kunnen mogelijke onvoorziene situaties tot extra waterbezwaar leiden. Deze zijn niet meegenomen in de berekening van het waterbezwaar.

3.4.3 Bemalingswijze

Bij de bemalingswijze dient rekening gehouden te worden met de heterogeniteit in bodemopbouw. Het goed ontwateren van de verschillende lagen in de bodem kan door het toepassen van verticale onttrekkingfilters met lange perforatie en, al dan niet haalbuizen.

3.4.4 Verlaging grondwaterstand en invloedsgebied

3.4.4.1 Invloedsgebied freatisch pakket

In afbeelding 3.1 is de ligging van de mastlocatie en het maximale invloedsgebied weergegeven op een topografische ondergrond.

Het maximale invloedsgebied in de deklaag bedraagt 130 m, onder de slecht doorlatende laag in de watervoerende laag 75 m. Dit maximale invloedsgebied is weergegeven op kaart om een eventuele afweging te maken over het al dan niet acceptabel zijn van deze effecten.

3.4.4.2 Invloedsgebied watervoerend pakket

Tabel 3.6: Invloedsgebieden bij GHG

verlaging	afstand [m]	
	freatisch pakket	watervoerend pakket
0,05 m	130	75
0,10 m	110	60
0,20 m	95	45
0,50 m	70	30
1,00 m	55	15

3.4.5 Beknopte analyse mogelijke effecten

Binnen het maximale invloedsgebied zijn de volgende objecten aanwezig: een bestaande vakwerkmast op 45 m afstand en landbouwgebieden op 0 m afstand (zie afbeelding 3.1).

Bestaande vakwerkmast

De bodemopbouw en grondwaterverlagingen ter plekke van de bestaande vakwerk mast geven aan dat wel kans op zettingen kan optreden. Deze eventuele zettingen leiden niet tot schade aan de fundering van de mast. Daarom zijn geen verdere maatregelen benodigd voorafgaand aan en/of tijdens de constructiewerkzaamheden.

Landbouw

Als gevolg van de verlaging van de grondwaterstand is niet uit te sluiten dat droogteschade optreedt aan de vegetatie van landbouwgebieden. Voorafgaand aan de werkzaamheden moet worden afgestemd met de beheerder en eigenaar.

Grondwaterbeschermingsgebieden

De locatie is niet gelegen in een waterwingebied of boringsvrije zone en dus ook niet binnen een grondwaterbeschermingsgebied.

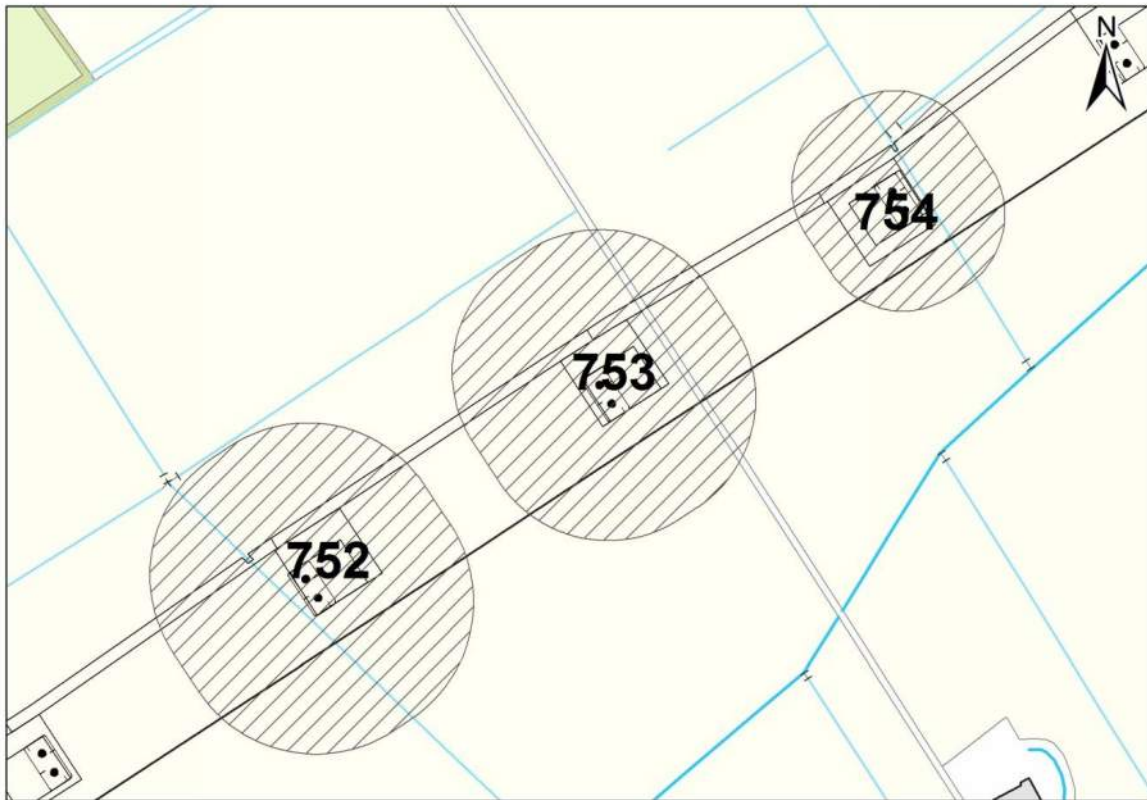
Grondwateronttrekkingen

Grondwateronttrekkingen van derden zijn op basis van het landelijk grondwaterregister en gegevens van de provincie niet aanwezig. Er is geen informatie beschikbaar over onttrekkingen die niet bij de provincie zijn geregistreerd.

Mogelijke maatregelen om het invloedsgebied te verkleinen zijn:

- Verhogen van de mastvoet;
- Toepassen van retourbemaling, in het geval van spanningsbemaling;
- Toepassen van onttrekkingsbeperkende maatregelen zoals waterdichte (beton)vloeren of biologische afbreekbare waterremmende injectievloeistof;
- Verkorten van de bemalingsduur.

Afbeelding 3.1: Ligging mastlocatie en invloedsgebied op topografische ondergrond (Bron: top10NL-Kadaster)



3.5 *Effecten grondwater*

Op basis van de aanwezige bodemopbouw is het berekende invloedsgebied op locatie 753 representatief voor de nabij gelegen mastlocaties. Aanleiding voor een uitgebreide analyse van effecten is daarom niet aanwezig. De thema's in onderstaande paragrafen 3.5 en 3.6 worden daarom niet verder uitgewerkt.

- 3.5.1 Zettingen
- 3.5.2 Droogteschade landbouw
- 3.5.3 Droogteschade natuur
- 3.5.4 Verontreinigingen
- 3.5.5 Archeologie
- 3.5.6 Grondwateronttrekkingen derden

3.6 *Uitvoeringstechnische aspecten*

- 3.6.1 Technische principes bemaling
- 3.6.2 Voorschriften, vergunningen en heffingen
- 3.6.3 Monitoring

3.7 *Samenvatting*

In tabel 3.7 is een samenvatting weergegeven van het verwachte waterbezwaar, de geadviseerde bemalingswijze en aandachtspunten.

Tabel 3.7: Samenvatting bemaling

thema	resultaat
lozing	Aandachtspunten zwevende stof, zuurstof, chloride, ammonium, fosfor en stikstof
spanningsbemaling noodzakelijk	Ja
debiet freatisch pakket	30,38 m ³ /uur
debiet watervoerend pakket/spanningsbemaling	4,19 m ³ /uur voor GHG
debiet totaal	34,57 m ³ /uur voor GHG
bemalingsduur	4 weken
totaal waterbezwaar	23237 m ³
Invloedgebied deklaag	130 m
Invloedgebied watervoerend pakket	75 m
Bemalingswijze	verticale bemaling van deklaag en watervoerende laag
Potentieel effect	Droogteschade aan landbouw/natuur.

3.8 *Bijlagen H3*

Bijlage 3-1: Locatie inclusief onderzoekspunten

Bijlage 3-2: Overzicht veldgegevens en analyseresultaten

Bijlage 3-3: Tekening: waterinformatiekaart

Bijlage 3-2 overzicht veldgegevens mast 753

Van de ondiepe peilbuis zijn geen analysegegevens beschikbaar.

Er zijn gegevens van het oppervlaktewater ter plekke van mast 754 gebruikt.

Tabel 3.8: Veldmetingen peilbuis 75301-1

Parameter	Meetwaarde	Eenheid
Datum monstername	04/07/2015	
Filterdiepte	1,50 tot 2,50	m-mv
Zuurgraad	7,83	pH
Geleidbaarheid stabiel	5670,00	µS/cm
Grondwaterstand	1,20	m-mv
Temperatuur	8,00	°C

Tabel 3.9: Veldmetingen peilbuis 75301a-1

Parameter	Meetwaarde	Eenheid
Datum monstername	04/07/2015	
Filterdiepte	5,00 tot 6,00	m-mv
Zuurgraad	7,21	pH
Geleidbaarheid stabiel	Niet gemeten	µS/cm
Grondwaterstand	1,20	cm-mv
Temperatuur	9,40	°C

Tabel 3.10: Analyse grondwater peilbuis 75301a-1

Parameter	Meetwaarde	Eenheid
Filterdiepte	5,00 tot 6,00	m-mv
Ammonium	34	mg/l
Ammonium (als N)	27	mg N/l
Arseen [As]	4,90	µg/l
BZV-5	140	mg O2/l
Chloride	9390	mg/l
CZV	320	mg/l
Droogrest onopgeloste bestanddelen	180	mg/l
Fosfaat (als P2O5)	21	mg P2O5/l
Fosfaat (als PO4)	28	mg PO4/l
Fosfor [P]	9,1	mg/l
IJzer [Fe]	1,50	mg/l
Stikstof (N; vlgs Kjeldahl)	32	mg/l
Sulfaat (als SO4)	81	mg SO4/l
Sulfaat (opgelost, als S)	27	mg S/l
Zuurstof [O]	0,50	mg O2/l

Tabel 3.11: Veldmetingen oppervlaktewater 75401OW-1

Parameter	Meetwaarde	Eenheid
Zuurgraad	7,92	pH
Geleidbaarheid stabiel	1120	µS/cm
Temperatuur	6,4	°C

Tabel 3.12: Analyse oppervlaktewater 75401OW-1

Parameter	Meetwaarde	Eenheid
Datum monstername	04/07/2015	
Ammonium	< 0,065	mg/l
Ammonium (als N)	< 0,05	mg N/l

Arseen [As]	3,00	µg/l
BZV-5	3,10	mg O2/l
Chloride	100,00	mg/l
CZV	20,00	mg/l
Droogrest onopgeloste bestanddelen	7,90	mg/l
Fosfaat (als P2O5)	0,12	mg P2O5/l
Fosfaat (als PO4)	0,15	mg PO4/l
Fosfor [P]	0,05	mg/l
IJzer [Fe]	0,15	mg/l
Stikstof (N; vlgs Kjeldahl)	1,30	mg/l
Sulfaat (als SO4)	70,00	mg SO4/l
Sulfaat (opgelost, als S)	23,00	mg S/L
Zuurstof [O]	17,10	mg O2/l

Tabel 3.13: Maaiveldhoogten

X-coördinaat	Y-coördinaat	Maaiveldniveau in m NAP
249339,05	602604,95	0,854
249339,05	602604,95	0,854
249315,35	602627,4	0,962
249329,21	602637,33	1,026
249325,63	602627,05	0,971
249353,65	602602	0,946
249338,76	602590,75	0,886
249311,23	602649,84	0,985
249361,35	602640,95	0,912
249333,58	602682,25	0,943
249376,12	602707,8	0,984
249419,06	602732,37	1,013
249462,64	602758,27	1,027
249505,28	602782,66	1,084
249548,34	602809,4	1,07

4 Grondmechanisch onderzoek

Verantwoording

Titel: Grondmechanisch onderzoek: project: Noord-West 380 kV
deelgebied 1
mastnummer 753

Projectnummer: 000.144

Referentienummer: 6012-0102-000.R753

Revisie: 1

Datum: 31-03-2015

Auteur(s): G.Hofstede
E-mail adres: b.bosman@fugro.nl

Gecontroleerd door: B. Bosman, teamleider sonderingen
Paraaf gecontroleerd: BB

Goedgekeurd door: W.H.J. van der Velden, projectleider
Paraaf goedgekeurd: WHV

Contact: B. Bosman, teamleider sonderingen

INHOUDSOPGAVE

- 4.1. Inleiding
 - 4.2. Uitzetten en waterpassen
 - 4.3. Sonderen
 - 4.4. Onderzoeksresultaten
- Bijlagen

4.1. Inleiding

Ten behoeve van het funderingsontwerp en de omgevingsvergunning voor de bouw van de mast zijn er gegevens verzameld van de bodemopbouw. De resultaten zijn in dit hoofdstuk beschreven.

Ter plaatse van de mastlocatie zijn de volgende veldwerkzaamheden uitgevoerd:

- 4 sonderingen met meting van plaatselijke wrijvingsweerstand tot 40 m -mv [of maximale reactiekracht], waarvan 1 sondering met meting van de waterspanning.

4.2. Uitzetten en waterpassen

De onderzoeklocaties zijn door Fugro GeoServices B.V. uitvoering uitgezet en gewaterpast, waarbij de locaties zijn gemeten met behulp van GPS-RTK en zijn weergegeven ten opzichte van RD/NAP. De onderzoekslocaties zijn weergegeven op de situatietekening.

De coördinaten van de onderzochte punten zijn onderaan de sondeergrafieken en in onderstaande tabel weergegeven.

	X-coördinaat	Y-coördinaat	Maaiveldniveau (NAP)
DKM753-1	249337.8	602603.4	0.91
DKM753-2	249343.0	602606.7	0.90
DKMP753-3	249331.1	602625.4	0.99
DKM753-4	249325.9	602622.3	1.03

De hoogtebepaling van de onderzoekslocaties in het terrein is uitgevoerd met als doel de bodemopbouw te refereren aan een vaste referentiehoogte. De gerapporteerde hoogtes zijn niet geschikt voor andere doeleinden dan dit onderzoek.

Voor een verklaring van de op de situatietekening gebruikte tekens en symbolen wordt verwezen naar de bijlage "Legenda Terreinproeven en Grondsoorten".

4.3. Sonderen

De sonderingen zijn uitgevoerd met de elektrische Fugro-kleefmantelconus conform norm NEN-EN-ISO 22476-1, toepassingsklasse 3. Een beschrijving van de gevolgde meet- en registratiemethode is gegeven in de bijlage "Continu Elektrisch Sonderen". De conus is voorzien van een hellingmeter. In de sondeergrafieken is de diepte gecorrigeerd voor de gemeten afwijking van de verticaal.

Op de grafieken van de sonderingen is het wrijvingsgetal weergegeven. Dit is de verhouding tussen de plaatselijke wrijvingsweerstand en de conusweerstand. Empirisch is vastgesteld dat het wrijvingsgetal een nauwe relatie heeft met de grondsoort, zodat een goede indicatie van de laagopbouw is verkregen.

De sonderingen zijn uitgewerkt met een interpretatie van het wrijvingsgetal voor identificatie van de bodemlagen. De identificatie van de bodemlagen is uitgevoerd volgens Robertson (1990), die door Fugro is aangepast aan de Nederlandse omstandigheden. Voor achtergronden en beperkingen wordt verwezen naar de bijlage "Continu Elektrisch Sonderen". De identificatie is indicatief en alleen geldig voor lagen onder de grondwaterstand. De resultaten dienen te worden geverifieerd met boringen of geologische informatie.

Op de sondeergrafiek waarop het resultaat van de meting van de waterspanning is gepresenteerd, is ook de waterspanningsindex gegeven. Dit is de verhouding tussen de waterspanning en de conusweerstand. In het algemeen kan worden gesteld dat een hoge index een minder goed water doorlatende laag weergeeft. Voor de interpretatie van de waterspanningssonderingen verwijzen wij naar de bijlage "Continu Elektrisch Sonderen".

4.4. Onderzoeksresultaten

De onderzoeksresultaten zijn opgenomen in de volgende bijlagen:

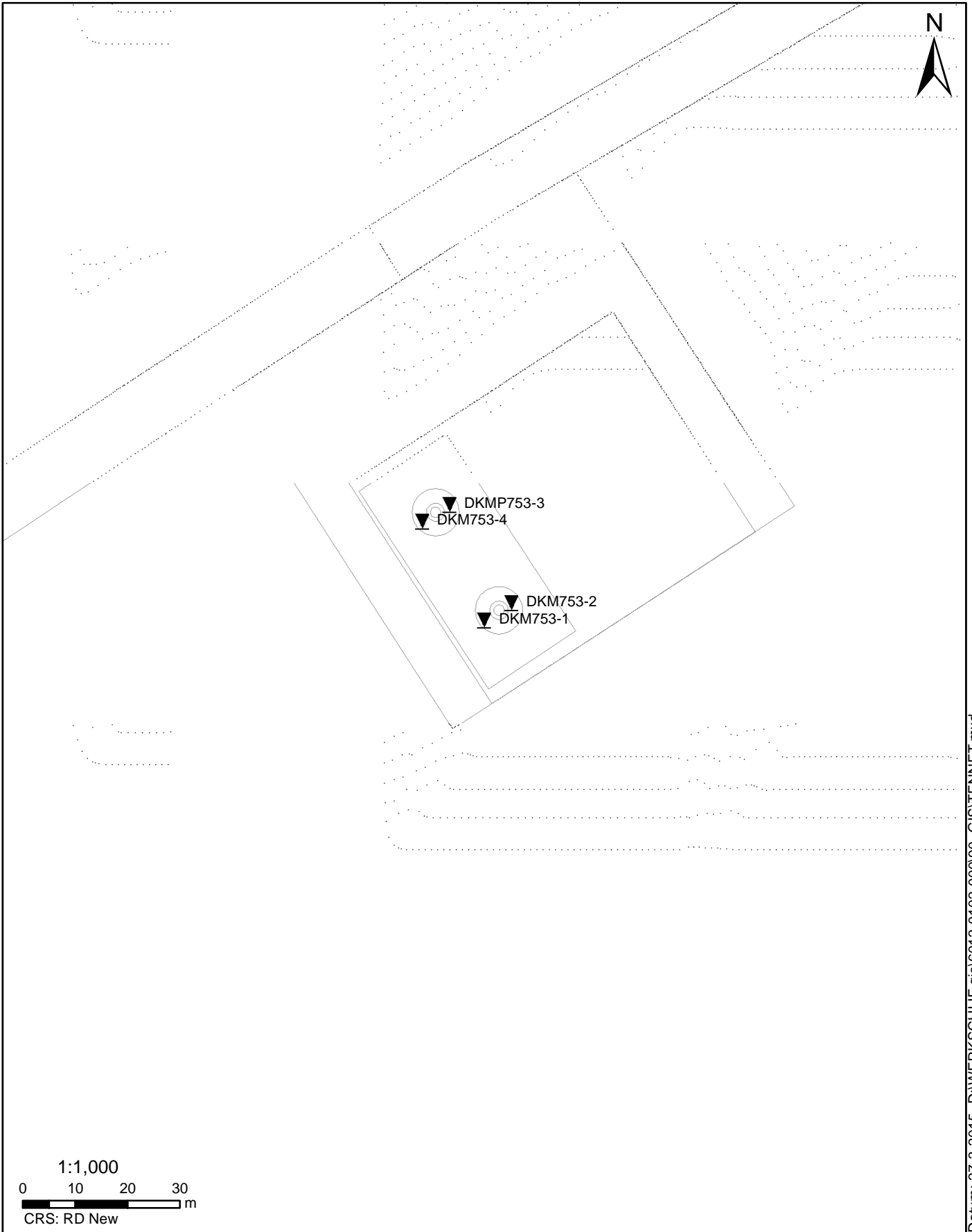
Bijlage: 6012-0102-000-753

Situatie inclusief onderzoekslocaties

Bijlage: DKM753-1 t/m DKM753-4

Sonderingen

"Legenda Terreinproeven en Grondsoorten"
"Continu Elektrisch Sonderen"



Datum: 27-3-2015 D:\WERK\SCHIJF gis\6012-0102-000\90_GIS\TENNET1.mxd

SITUATIE

NOORD - WEST 380

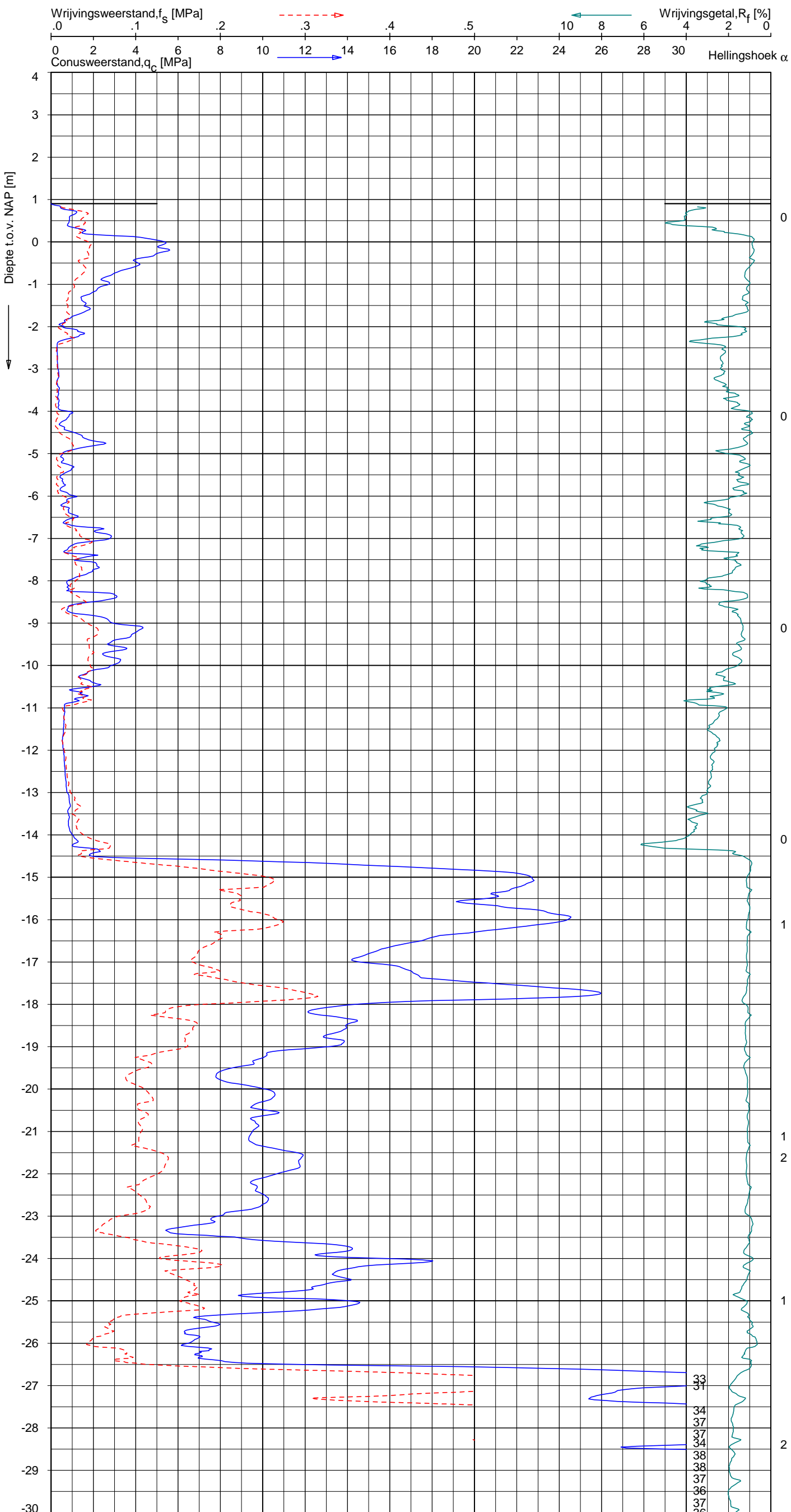
Opdr.nr.: 6012-0102-000

Bijlage : 753

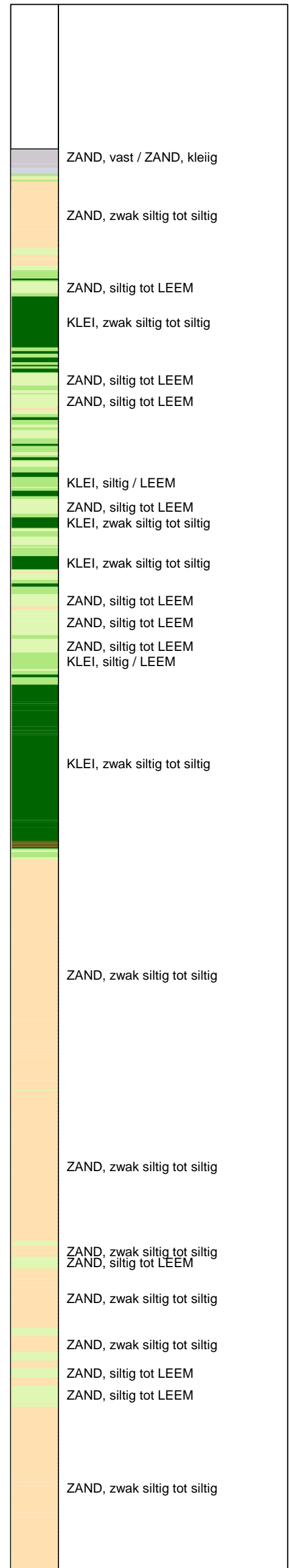
UNIPLOT 05.27.nl / QcfClass-R3.cmd / 2015-03-31 09:21:45

6012-0102-000

DKM753-1 - 1



Indicatieve bodembeschrijving
 Automatisch gegenereerd uit data van de sondering, geldig onder grondwaterpeil (Robertson 1990, NL corr.)



Opg. : AS/RSL d.d. 20-mrt-2015 Coord.: X=249337.8m Y= 602603.4m Systeem: RD Sondering volgens norm NEN-EN-ISO 22476-1
 Get. : HOFSTEDE d.d. 31-mrt-2015 MV = NAP +0.90m Conus: CP15-CF75SN2 1701-2533 Toepassingsklasse 2. Test type TE1
 Conustype: $A_c = 1510 \text{ mm}^2$; $A_s = 19895 \text{ mm}^2$



SONDERING MET PLAATSELIJKE KLEEFMETING

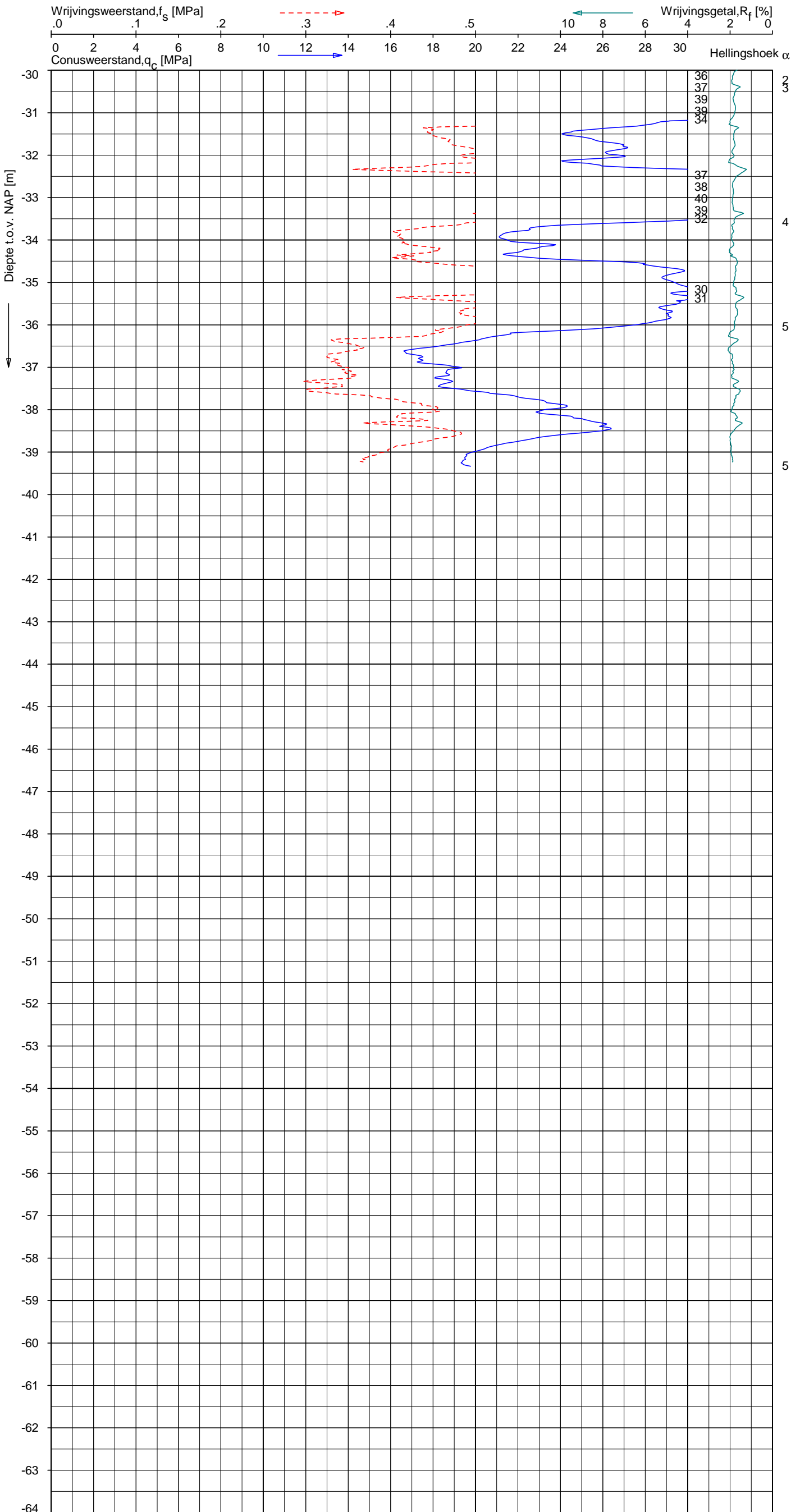
NOORD-WEST 380

Opdr. 6012-0102-000
 Sond. DKM753-1


UNIPLOT 05.27.nl / QofClass-R3.cmd / 2015-03-31 09:21:45

6012-0102-000

DKM753-1 - 2



Indicatieve bodembeschrijving
 Automatisch gegenereerd uit data van de sondering, geldig onder grondwaterpeil (Robertson 1990, NL corr.)



Opg. : AS/RSL d.d. 20-mrt-2015 Coord.: X=249337.8 m Y= 602603.4 m Systeem: RD Sondering volgens norm NEN-EN-ISO 22476-1
 Get. : HOFSTEDE d.d. 31-mrt-2015 MV = NAP +0.90 m Conus: CP15-CF75SN2 1701-2533 Toepassingsklasse 2. Test type TE1
 Conustype: $A_c = 1510 \text{ mm}^2$; $A_s = 19895 \text{ mm}^2$



SONDERING MET PLAATSELIJKE KLEEFMETING

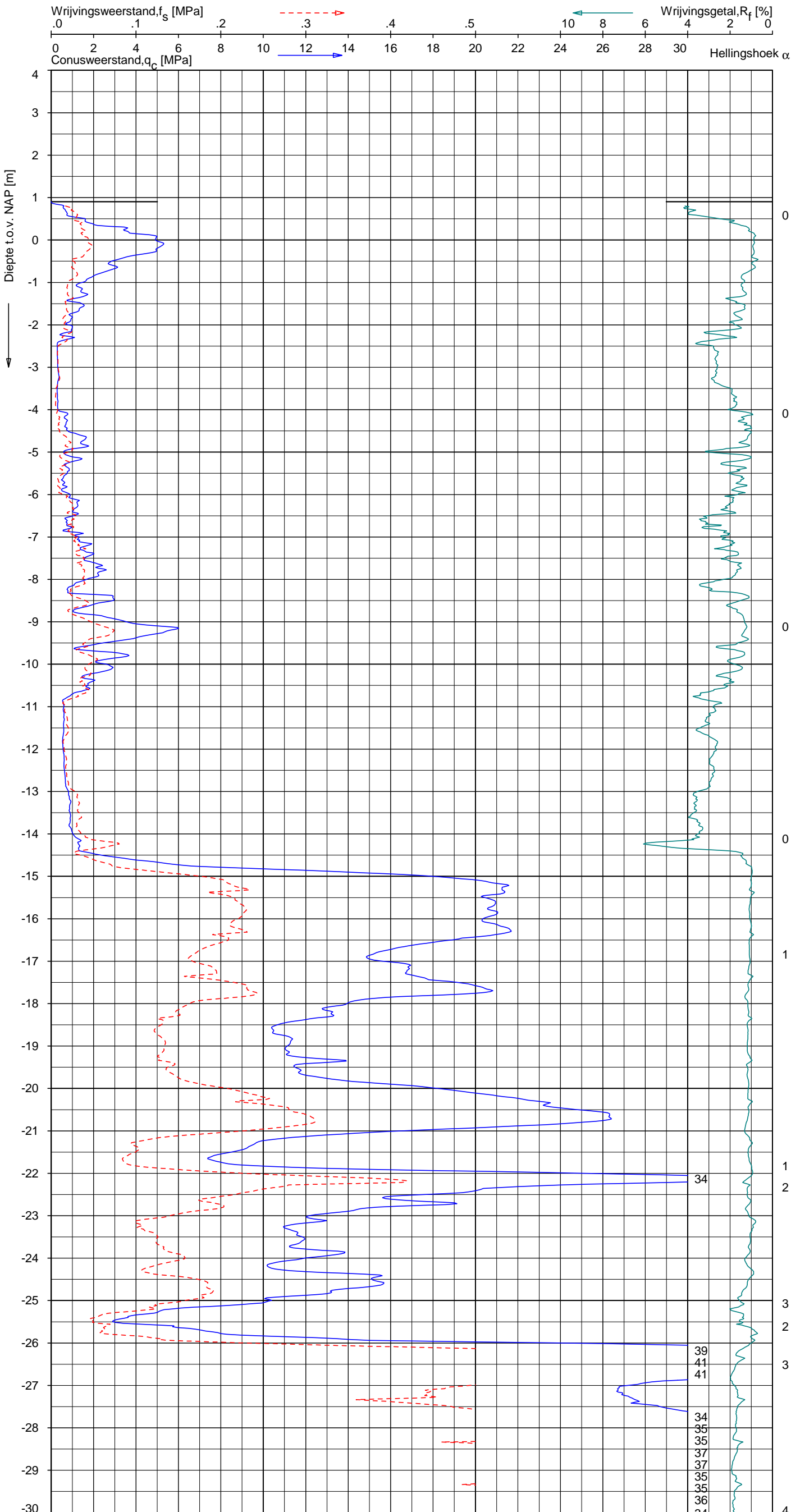
NOORD-WEST 380

Opdr. 6012-0102-000
 Sond. DKM753-1

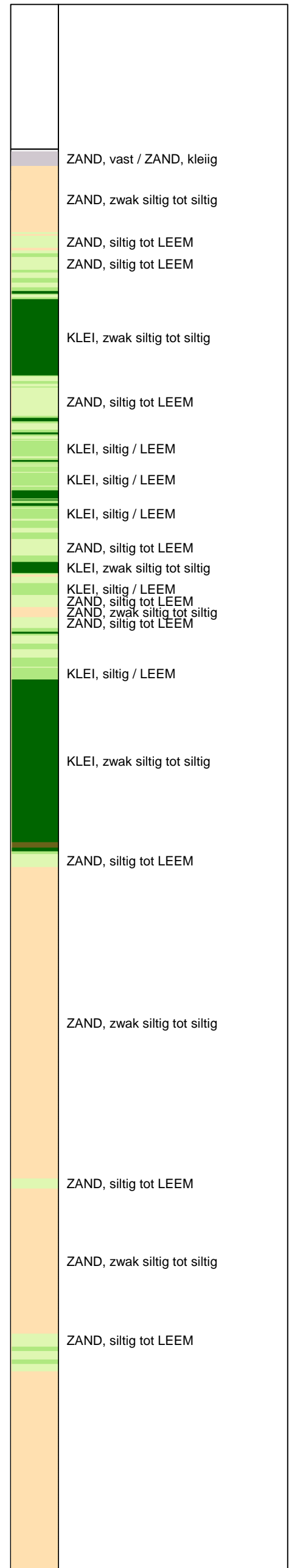
UNIPLOT 05.27.nl / QcfClass-R3.cmd / 2015-03-31 09:21:48

6012-0102-000

DKM753-2 - 1



Indicatieve bodembeschrijving
 Automatisch gegenereerd uit data van de sondering, geldig onder grondwaterpeil (Robertson 1990, NL corr.)



Opg. : AS/RSL d.d. 20-mrt-2015 Coord.: X=249343.0 m Y= 602606.7 m Systeem: RD Sondering volgens norm NEN-EN-ISO 22476-1
 Get. : HOFSTEDE d.d. 31-mrt-2015 MV = NAP +0.90 m Conus: CP15-CF75SN2 1701-2533 Toepassingsklasse 2. Test type TE1
 Conustype: A_c = 1510 mm²; A_s = 19895 mm²



SONDERING MET PLAATSELIJKE KLEEFMETING

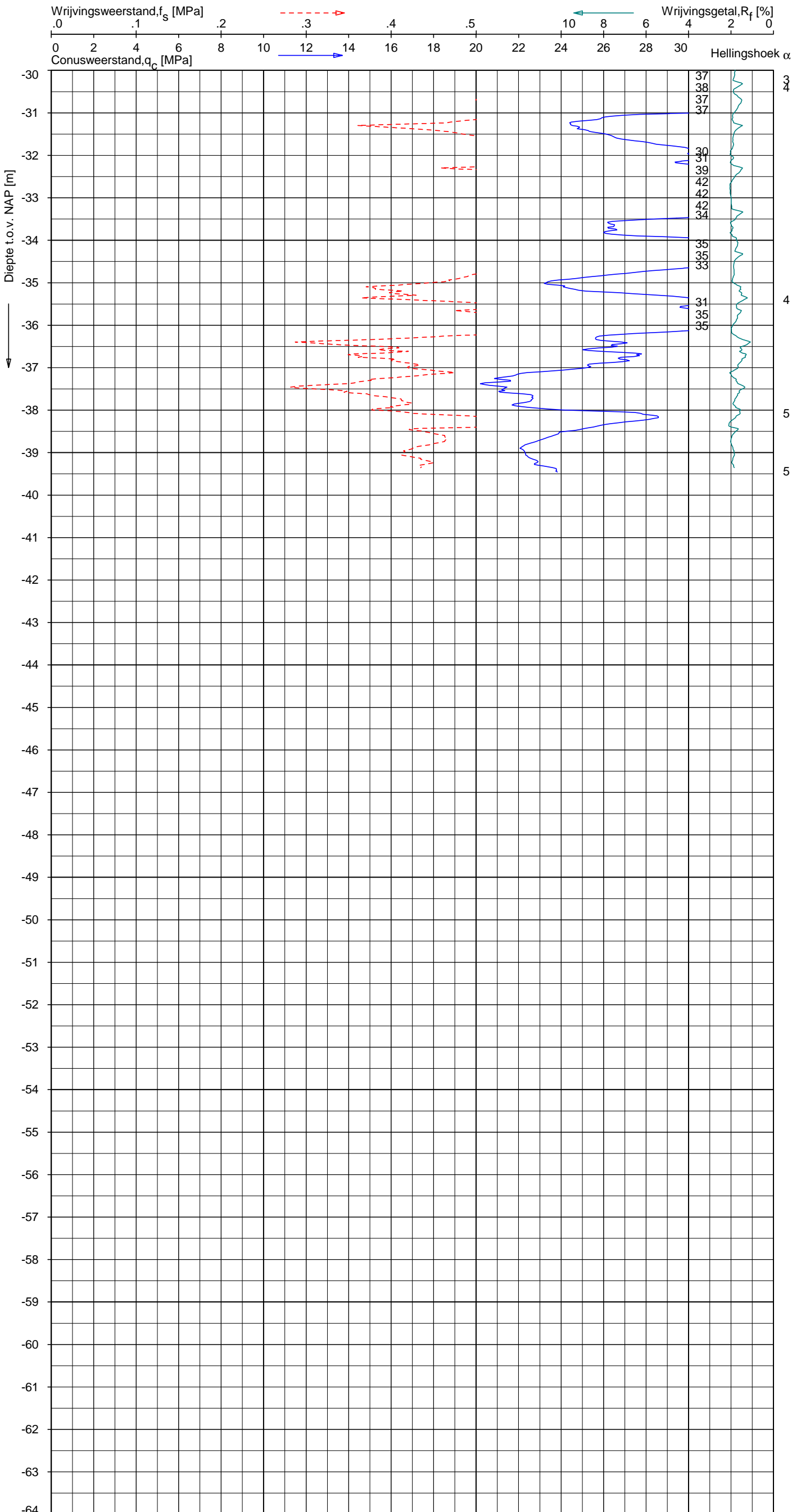
NOORD-WEST 380

Opdr. 6012-0102-000
 Sond. DKM753-2


UNIPLOT 05.27.nl / QcfClass-R3.cmd / 2015-03-31 09:21:48

6012-0102-000

DKM753-2 - 2



Indicatieve bodembeschrijving
 Automatisch gegenereerd uit data van de sondering, geldig onder grondwaterpeil (Robertson 1990, NL corr.)



Opg. : AS/RSL d.d. 20-mrt-2015 Coord.: X=249343.0 m Y= 602606.7 m Systeem: RD Sondering volgens norm NEN-EN-ISO 22476-1
 Get. : HOFSTEDE d.d. 31-mrt-2015 MV = NAP +0.90 m Conus: CP15-CF75SN2 1701-2533 Toepassingsklasse 2. Test type TE1
 Conustype: A_c = 1510 mm²; A_s = 19895mm²



SONDERING MET PLAATSELIJKE KLEEFMETING

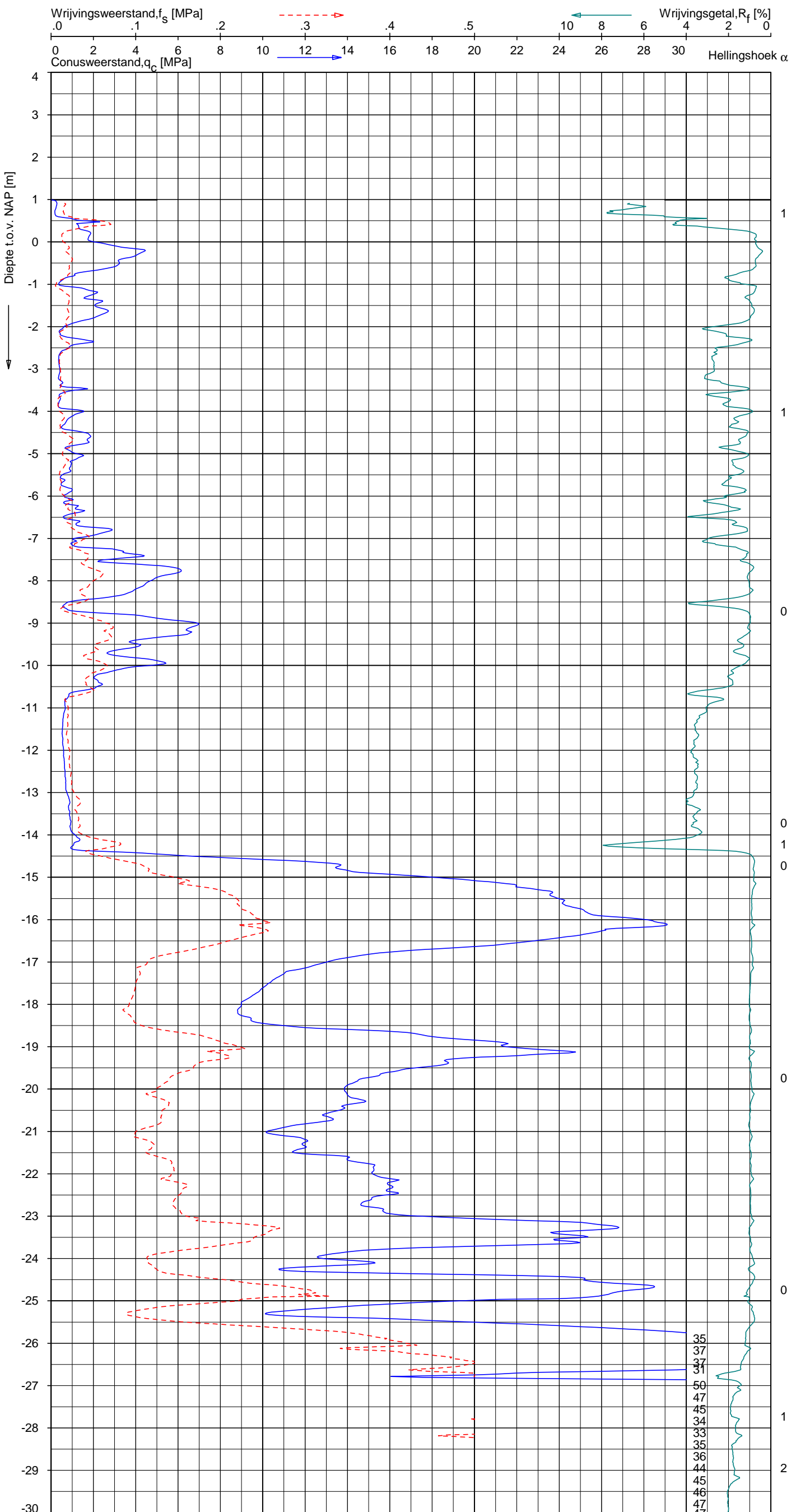
NOORD-WEST 380

Opdr. 6012-0102-000
 Sond. DKM753-2

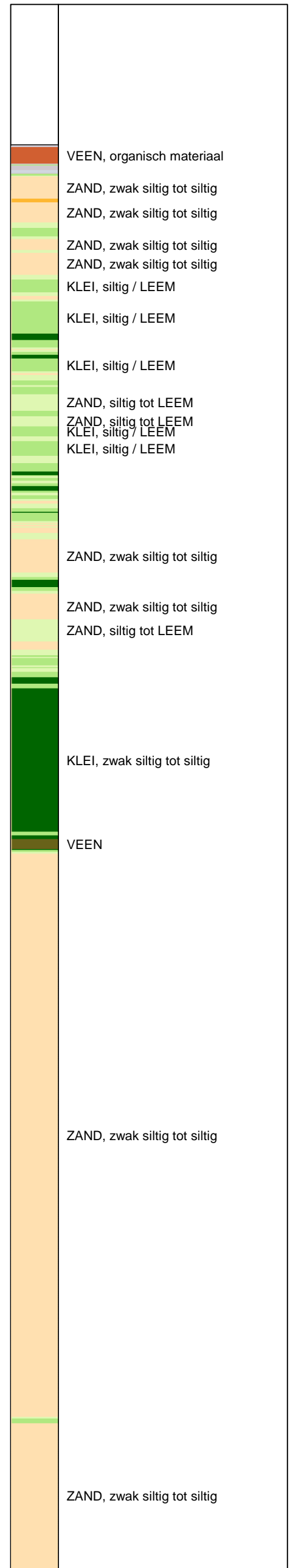
UNIPLOT 05.27.nl / QofClass-R3.cmd / 2015-03-31 09:21:51

6012-0102-000

DKMP753-3 - 1



Indicatieve bodembeschrijving
 Automatisch gegenereerd uit data van de sondering, geldig onder grondwaterpeil (Robertson 1990, NL corr.)



Opg. : AS/RSL d.d. 23-mrt-2015 Coord.: X=249331.1 m Y= 602625.4 m Systeem: RD Sondering volgens norm NEN-EN-ISO 22476-1
 Get. : HOFSTEDE d.d. 31-mrt-2015 MV = NAP +0.99m Conus: CP15-CF75PA1SN2 1701-2651 Toepassingsklasse 2. Test type TE2
 Conustype: A_c = 1510 mm²; A_s = 19895mm²



SONDERING MET PLAATSELIJKE KLEEFMETING

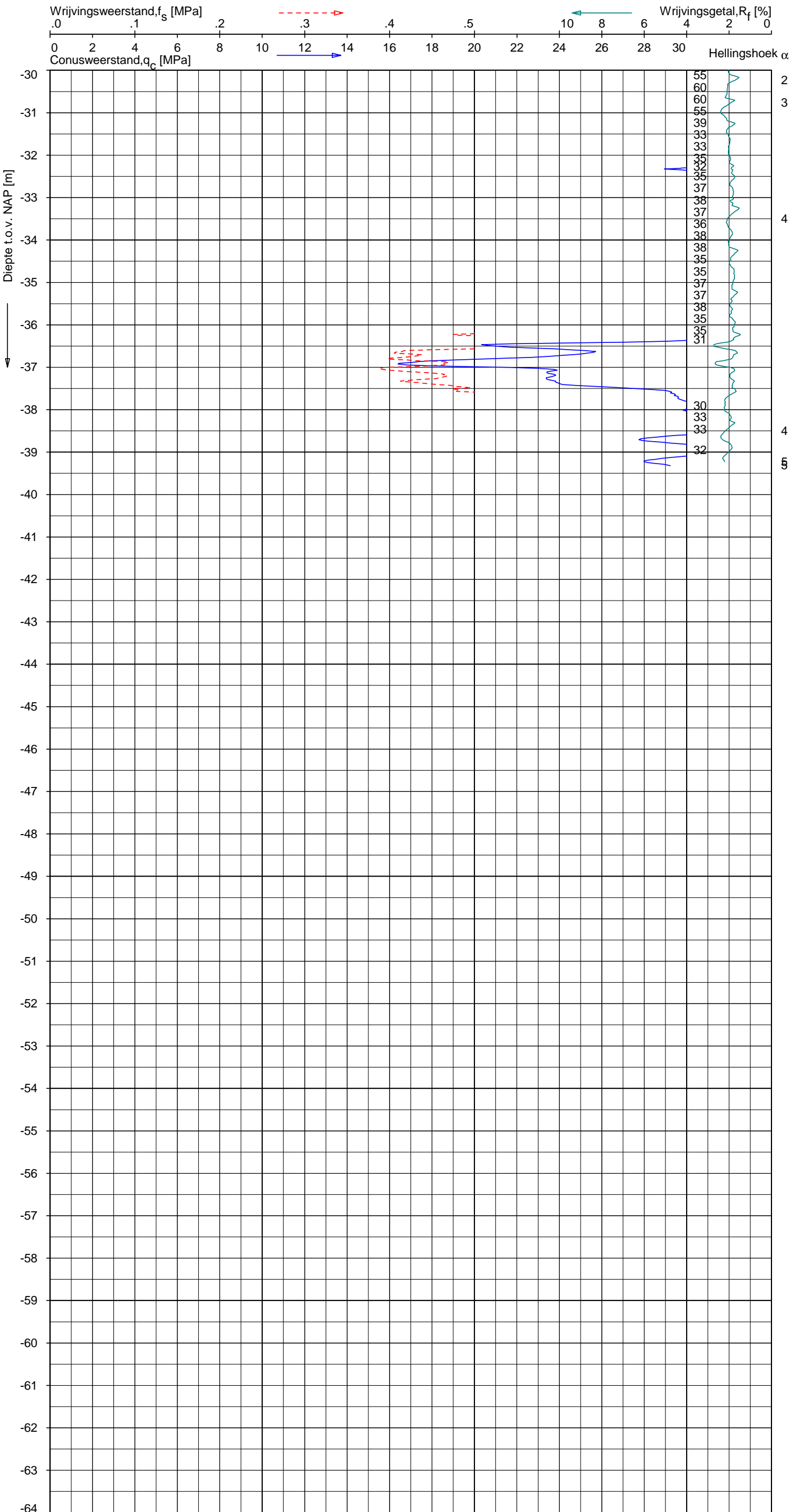
NOORD-WEST 380

Opdr. 6012-0102-000
 Sond. DKMP753-3


UNIPLOT 05.27.nl / QofClass-R3.cmd / 2015-03-31 09:21:52

6012-0102-000

DKMP753-3 - 2



Indicatieve bodembeschrijving
 Automatisch gegenereerd uit data van de sondering, geldig onder grondwaterpeil (Robertson 1990, NL corr.)



Opg. : AS/RSL d.d. 23-mrt-2015 Coord.: X=249331.1 m Y= 602625.4 m Systeem: RD Sondering volgens norm NEN-EN-ISO 22476-1
 Get. : HOFSTEDE d.d. 31-mrt-2015 MV = NAP +0.99 m Conus: CP15-CF75PA1SN2 1701-2651 Toepassingsklasse 2. Test type TE2
 Conustype: A_c = 1510 mm²; A_s = 19895 mm²



SONDERING MET PLAATSELIJKE KLEEFMETING

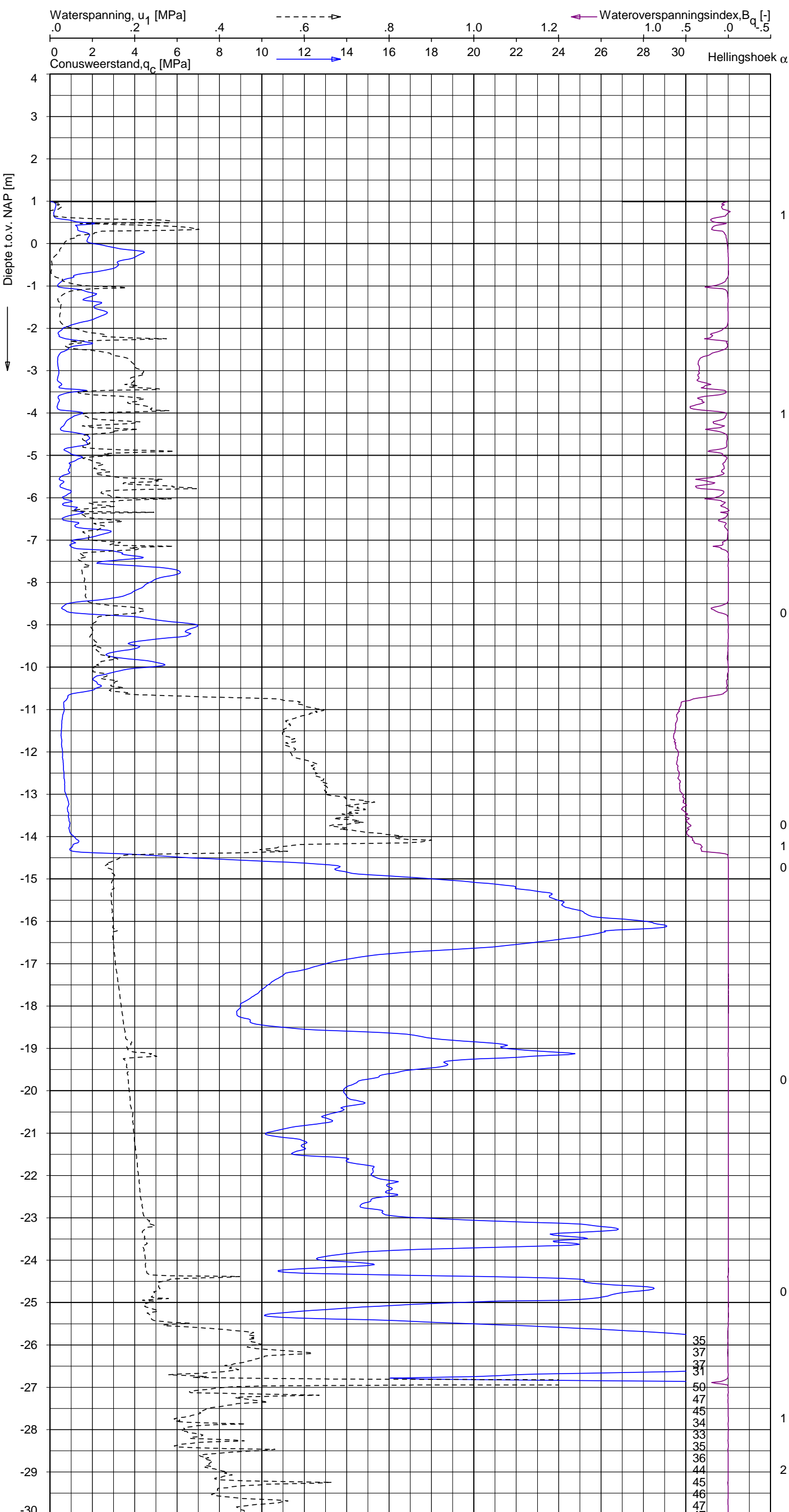
NOORD-WEST 380

Opdr. 6012-0102-000
 Sond. DKMP753-3

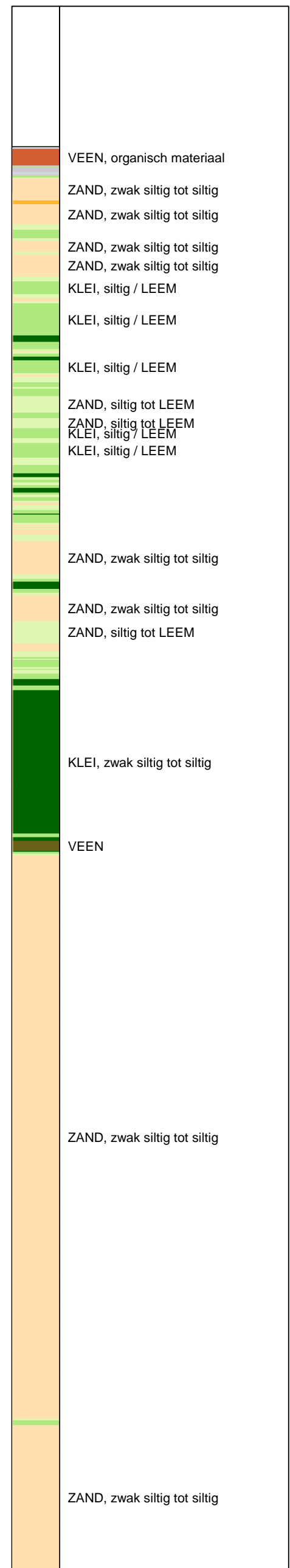
UNIPLOT 05.27.nl / QcU1Class-R3.cmd / 2015-03-31 09:28:54

6012-0102-000

DKMP753-3 - 1



Indicatieve bodembeschrijving
 Automatisch gegenereerd uit data van de sondering, geldig onder grondwaterpeil (Robertson 1990, NL corr.)



Opg. : AS/RSL d.d. 23-mrt-2015 Coord.: X=249331.1 m Y=602625.4 m Systeem: RD Sondering volgens norm NEN-EN-ISO 22476-1
 Get. : HOFSTEDÉ d.d. 31-mrt-2015 MV = NAP +0.99 m Conus: CP15-CF75PA1SN2 1701-2651 Toepassingsklasse 2. Test type TE2
 Conustype: $A_c = 1510 \text{ mm}^2$; $A_s = 19895 \text{ mm}^2$



SONDERING MET WATERSPANNINGSMETING

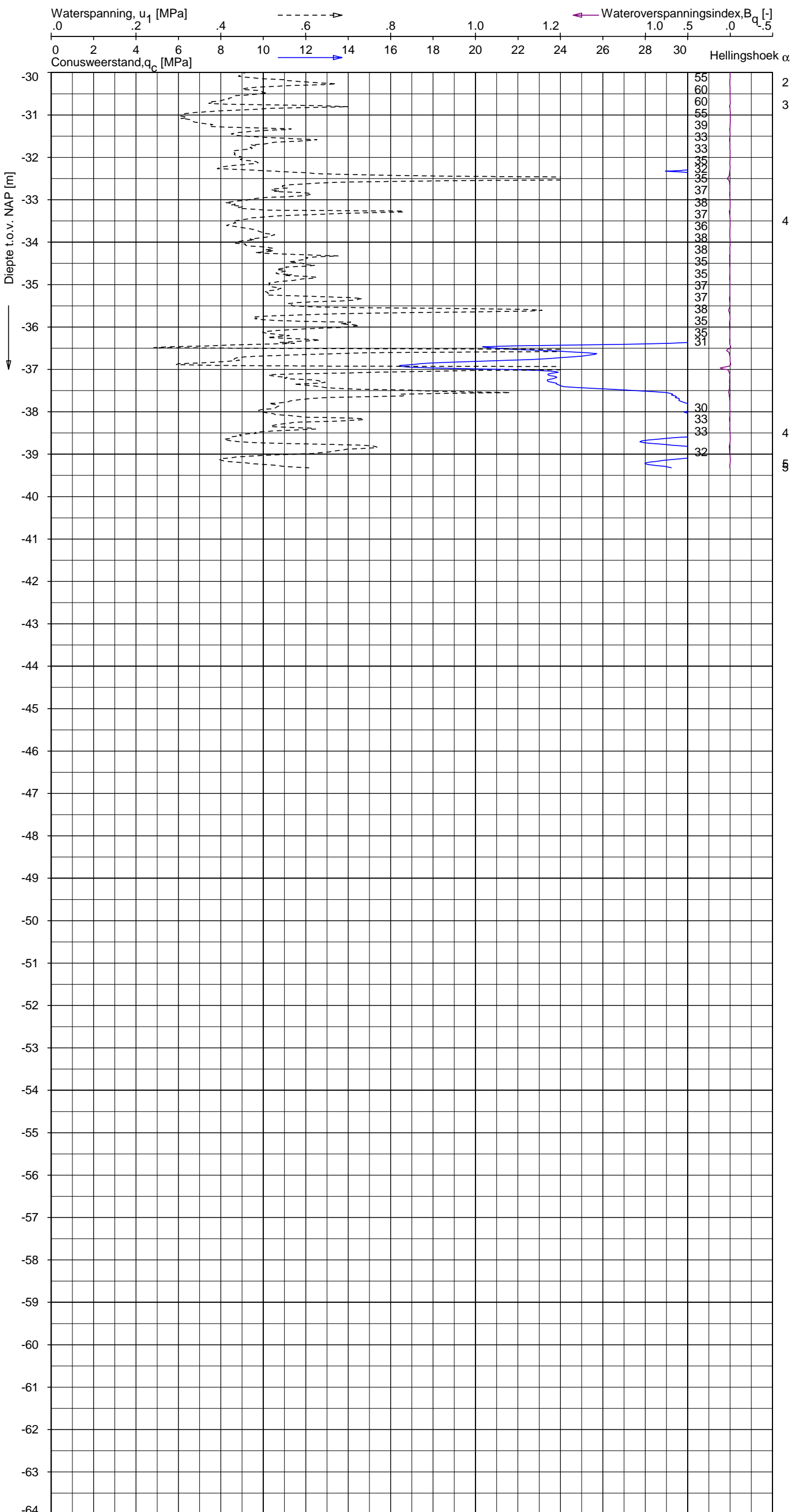
NOORD-WEST 380

Opdr. 6012-0102-000
 Sond. DKMP753-3


UNIPLOT 05.27.nl / QcU1Class-R3.cmd / 2015-03-31 09:28:55

6012-0102-000

DKMP753-3 - 2



Indicatieve bodembeschrijving
 Automatisch gegenereerd uit data van de sondering, geldig onder grondwaterpeil (Robertson 1990, NL corr.)



Opg. : AS/RSL d.d. 23-mrt-2015 Coord.: X=249331.1 m Y= 602625.4 m Systeem: RD Sondering volgens norm NEN-EN-ISO 22476-1
 Get. : HOFSTEDÉ d.d. 31-mrt-2015 MV = NAP +0.99 m Conus: CP15-CF75PA1SN2 1701-2651 Toepassingsklasse 2. Test type TE2
 Conustype: A_c = 1510 mm²; A_s = 19895mm²



SONDERING MET WATERSPANNINGSMETING

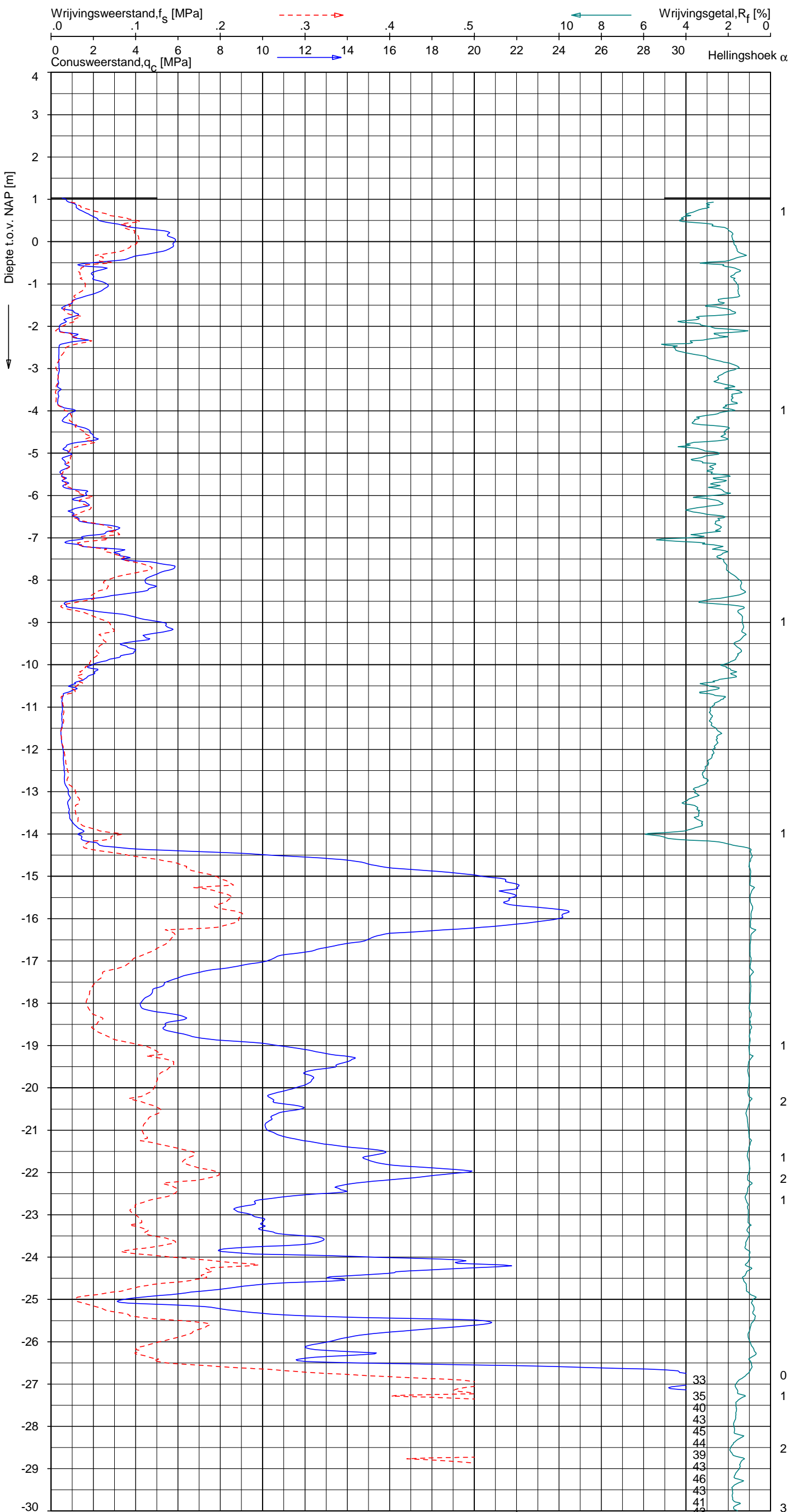
NOORD-WEST 380

Opdr. 6012-0102-000
 Sond. DKMP753-3

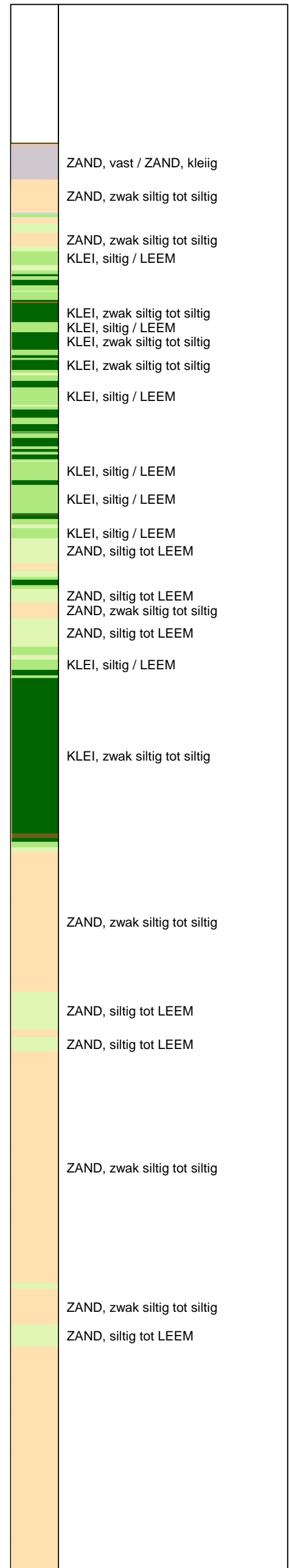
UNIPLOT 05.27.nl / QcfClass-R3.cmd / 2015-03-31 09:21:54

6012-0102-000

DKM753-4 - 1



Indicatieve bodembeschrijving
 Automatisch gegenereerd uit data van de sondering, geldig onder grondwaterpeil (Robertson 1990, NL corr.)



Opg. : AS/RSL d.d. 23-mrt-2015 Coord.: X=249325.9m Y=602622.3m Systeem: RD Sondering volgens norm NEN-EN-ISO 22476-1
 Get. : HOFSTEDE d.d. 31-mrt-2015 MV = NAP +1.03m Conus: CP15-CF75SN2 1701-2533 Toepassingsklasse 2. Test type TE1
 Conustype: A_c = 1510 mm²; A_s = 19895 mm²



SONDERING MET PLAATSELIJKE KLEEFMETING

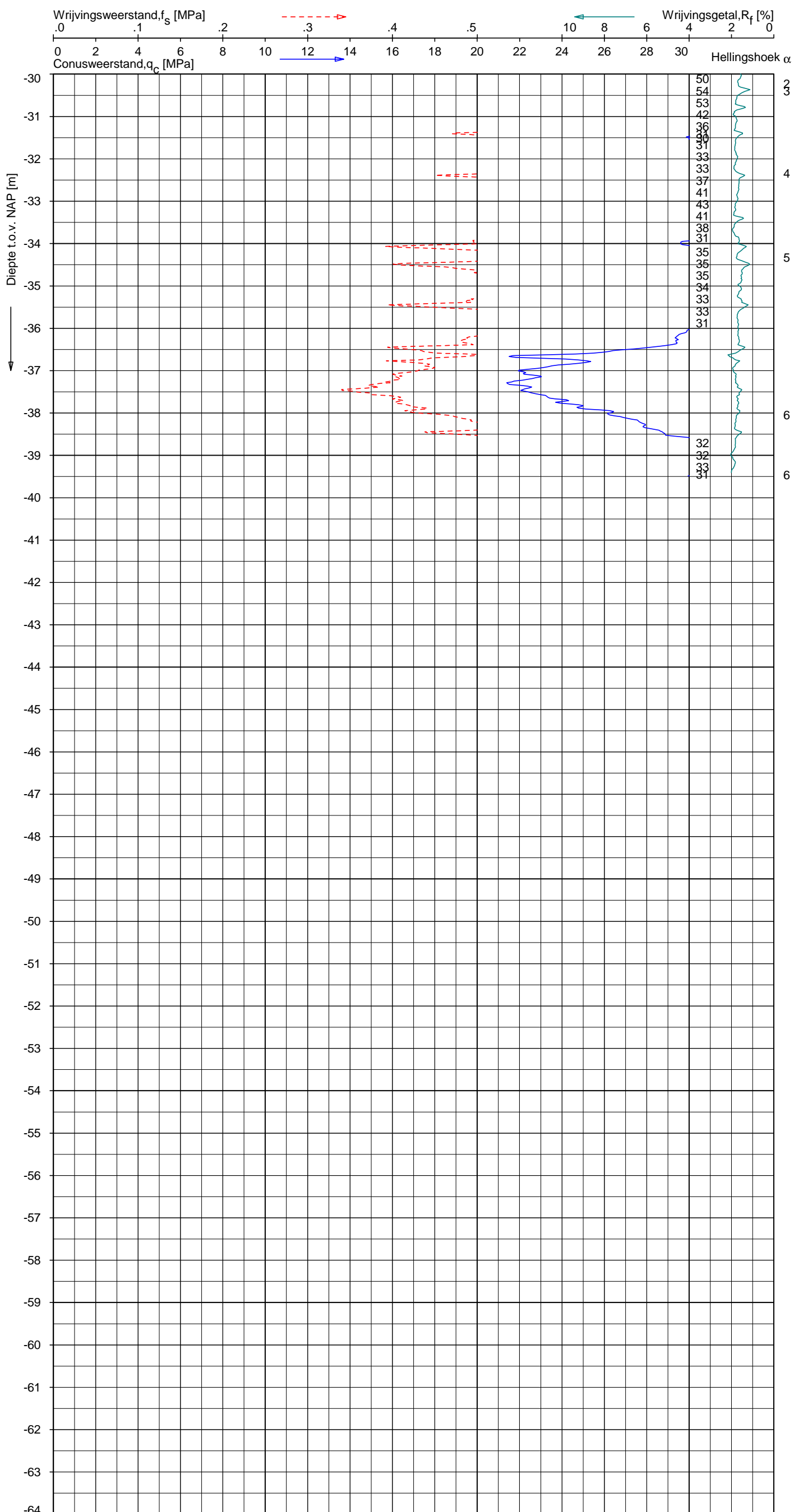
NOORD-WEST 380

Opdr. 6012-0102-000
 Sond. DKM753-4


UNIPLOT 05.27.nl / QofClass-R3.cmd / 2015-03-31 09:21:55

6012-0102-000

DKM753-4 - 2



Indicatieve bodembeschrijving
 Automatisch gegenereerd uit data van de sondering, geldig onder grondwaterpeil (Robertson 1990, NL corr.)



Opg. : AS/RSL d.d. 23-mrt-2015 Coord.: X=249325.9m Y= 602622.3m Systeem: RD Sondering volgens norm NEN-EN-ISO 22476-1
 Get. : HOFSTEDÉ d.d. 31-mrt-2015 MV = NAP +1.03m Conus: CP15-CF75SN2 1701-2533 Toepassingsklasse 2. Test type TE1
 Conustype: A_c = 1510 mm²; A_s = 19895mm²



SONDERING MET PLAATSELIJKE KLEEFMETING

NOORD-WEST 380

Opdr. 6012-0102-000
 Sond. DKM753-4

LEGENDA TERREINPROEVEN EN GRONDSOORTEN

BORINGEN / PEILBUIZEN

●	mechanische boring (B)
◐	handboring (HB)
○	niet uitgevoerde boring
◌	niet uitgevoerde handboring
●	boring met peilbuis
●	boring met peilbuis, ondiep en diep filter
●	boring met peilbuis, ondiep, middeldiep en diep filter
◐	handboring met peilbuis
⊕	hellingmeterbuis (HMB)
⌵	gedrukte peilbuis (PB) / minifilter (MF)
⊙	boring derden
⊙	boring derden met peilbuis

SONDERINGEN

▼	diep-/diepzware sondering
▽	middelzware sondering
▼	diep-/diepzware sondering met plaatselijke kleefmeting
▽	middelzware sondering met plaatselijke kleefmeting
⊕	slagsondering
▽	niet uitgevoerde sondering
⊕	waterspanningsmeter (WSM)
▽	sondering derden
▽	sondering derden met plaatselijke kleefmeting

Type sonderingen

M	middelzware sondering
D	diepsondering
DZ	diepzware sondering
S	slagsondering

Toegevoegde metingen

KM	meting van de plaatselijke kleef
P	meting van waterspanning
M	meting van de magnetische veldsterkte
G	meting van de geleidbaarheid
S	meting van de schuifgolfsnelheid (seismische meting)
T	meting van de temperatuur

LEGENDA / TERMINOLOGIE

grind

	Grind, siltig
	Grind, zwak zandig
	Grind, matig zandig
	Grind, sterk zandig
	Grind, uiterst zandig

zand

	Zand, kleilig
	Zand, zwak siltig
	Zand, matig siltig
	Zand, sterk siltig
	Zand, uiterst siltig

veen

	Veen, mineraalarm
	Veen, zwak kleilig
	Veen, sterk kleilig
	Veen, zwak zandig
	Veen, sterk zandig

klei

	Klei, zwak siltig
	Klei, matig siltig
	Klei, sterk siltig
	Klei, uiterst siltig
	Klei, zwak zandig
	Klei, matig zandig
	Klei, sterk zandig

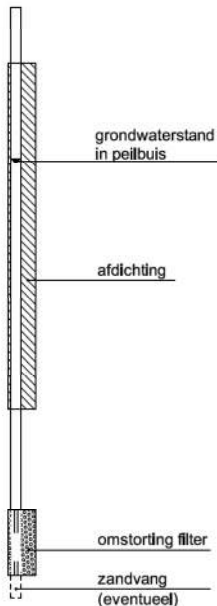
leem

	Leem, zwak zandig
	Leem, sterk zandig

Overige toevoegingen

	zwak humeus
	matig humeus
	sterk humeus
	zwak grindig
	matig grindig
	sterk grindig

Peilbuis



Monsters

	geroerd monster
	ongeroerd monster

Overig

	gemiddeld hoogste grondwaterstand
	grondwaterstand
	gemiddeld laagste grondwaterstand
	slib
	verharding / kern / asfalt
	puin

CONTINU ELEKTRISCH SONDEREN

Meettechniek

De standaard bij Fugro toegepaste conus is de “elektrische kleefmantelconus”, waarmee de conusweerstand, de plaatselijke wrijvingsweerstand en de helling gelijktijdig worden gemeten. Sinds februari 2013 is de nieuwe norm *NEN-EN-ISO 22476-1:2012/C1:2013 Geotechnisch onderzoek en beproeving - Veldproeven - Deel 1: Elektrische sondering met en zonder waterspanningsmeting* van toepassing als vervanging van NEN 5140, die is terug getrokken. In NEN 9997-1 wordt echter nog wel verwezen naar NEN 5140.

Bij het uitvoeren van een sondering conform *NEN-EN-ISO 22476-1:2012/C1:2013* wordt de puntweerstand gemeten, die moet worden overwonnen om een conus met een tophoek van 60° en een basisoppervlak van 1000 mm^2 met een constante snelheid van ca 20 mm/s in de bodem te drukken. Voor de meting van de wrijvingsweerstand is een mantel met een oppervlak van 15000 mm^2 boven de punt aangebracht. De druk op de conuspunt (conusweerstand in MPa) en de wrijving langs de kleefmantel (plaatselijke wrijvingsweerstand in MPa) worden door rekstroken in de conus continu digitaal gemeten. Volgens *NEN-EN-ISO 22476-1* mag het basisoppervlak van de conus tussen 500 en 2000 mm^2 variëren zonder dat correctiefactoren op de meetresultaten moeten worden toegepast. Fugro sonderingen worden standaard uitgevoerd met een sondeerconus met een basisoppervlak van 1500 mm^2 en een manteloppervlak van 20000 mm^2 .

Veelal wordt gebruik gemaakt van een conus met een korter cilindrisch deel boven de conuspunt dan in *NEN-EN-ISO 22476-1* vermelde 400 mm voor een standaard conus. Het cilindrische deel vanaf de conuspunt van de standaard door Fugro gebruikte conussen een lengte heeft van 230 mm in plaats van de genormeerde lengte. Onderzoek¹⁾ heeft aangetoond, dat de invloed van de lengte van deze conus op het sondeerresultaat verwaarloosbaar is, terwijl met een kortere conus met minder risico een grotere sondeerdiepte kan worden bereikt.

De meetsignalen worden digitaal naar een elektrische meeteenheid gestuurd en samen met de diepte en de tijd opgeslagen. Definitieve verwerking vindt daarna op kantoor plaats, waarbij de gemeten parameters tegen de diepte in grafiekvorm worden uitgewerkt. Door continue registratie van de gemeten conus- en wrijvingsweerstand wordt een nauwkeurig beeld van de gelaagdheid en de vastheid van de bodem verkregen.

Afwijking van de conus met de verticaal worden continu geregistreerd, waarmee bij de uitwerking de diepte wordt gecorrigeerd en zo een onjuiste diepteaanduiding als gevolg van “scheef sonderen” wordt voorkomen.

Interpretatie van de sonderingen met plaatselijke wrijvingsweerstand

Meting van zowel de conusweerstand q_c als de plaatselijke wrijvingsweerstand f_s maakt het mogelijk het wrijvingsgetal R_f te berekenen. Het wrijvingsgetal wordt gedefinieerd als het quotiënt van de plaatselijke wrijving en de op gelijke diepte gemeten conusweerstand in procenten. Hierbij wordt rekening gehouden met laagscheidingen ter hoogte van de mantel.

Het wrijvingsgetal R_f geeft samen met de conusweerstand q_c een goed beeld van de bodemopbouw *beneden* de grondwaterspiegel. In de onderstaande tabel zijn enige kenmerkende waarden van het wrijvingsgetal aangegeven. *Met nadruk dient te worden gesteld dat deze waarden slechts indicatief zijn en getoetst dienen te worden aan boringen of lokale ervaring en uitsluitend gelden voor de cilindrische elektrische conus.*

grondsoort	wrijvingsgetal in %	grondsoort	Wrijvingsgetal in %
Grind, grof zand	0,2 – 0,6	Klei	3,0 – 5,0
Zand	0,6 – 1,2	Potklei	5,0 – 7,0
Silt, leem, löss	1,2 – 4,0	Veen	5,0 – 10,0

In geroerde grond en in grond boven de grondwaterspiegel kunnen grote afwijkingen ten opzichte van de genoemde waarden voorkomen en gelden deze waarden niet.

¹⁾ Lunne en Powell, A comparison of different sized piezocones in UK clays.

CONTINU ELEKTRISCH SONDEREN

Presentatie sondeergegevens

Sonderingen kunnen worden uitgewerkt met interpretatie van het wrijvingsgetal voor identificatie van de bodemlagen. De identificatie van de bodemlagen is dan uitgevoerd volgens Robertson [1990]², die door Fugro is aangepast aan de Nederlandse omstandigheden. Bij deze interpretatie wordt uitgegaan van de genormaliseerde waarden van de conusweerstand nQ_c en wrijvingsgetal nR_f als ingangparameters.

De genormaliseerde waarden van de conusweerstand nQ_c en wrijvingsgetal nR_f worden berekend, uit de gemeten wrijvingsweerstand f_s en conusweerstand q_c , indien mogelijk gecorrigeerd voor de waterspanning en de verticale effectieve - en totale grondspanning volgens de onderstaande formules.

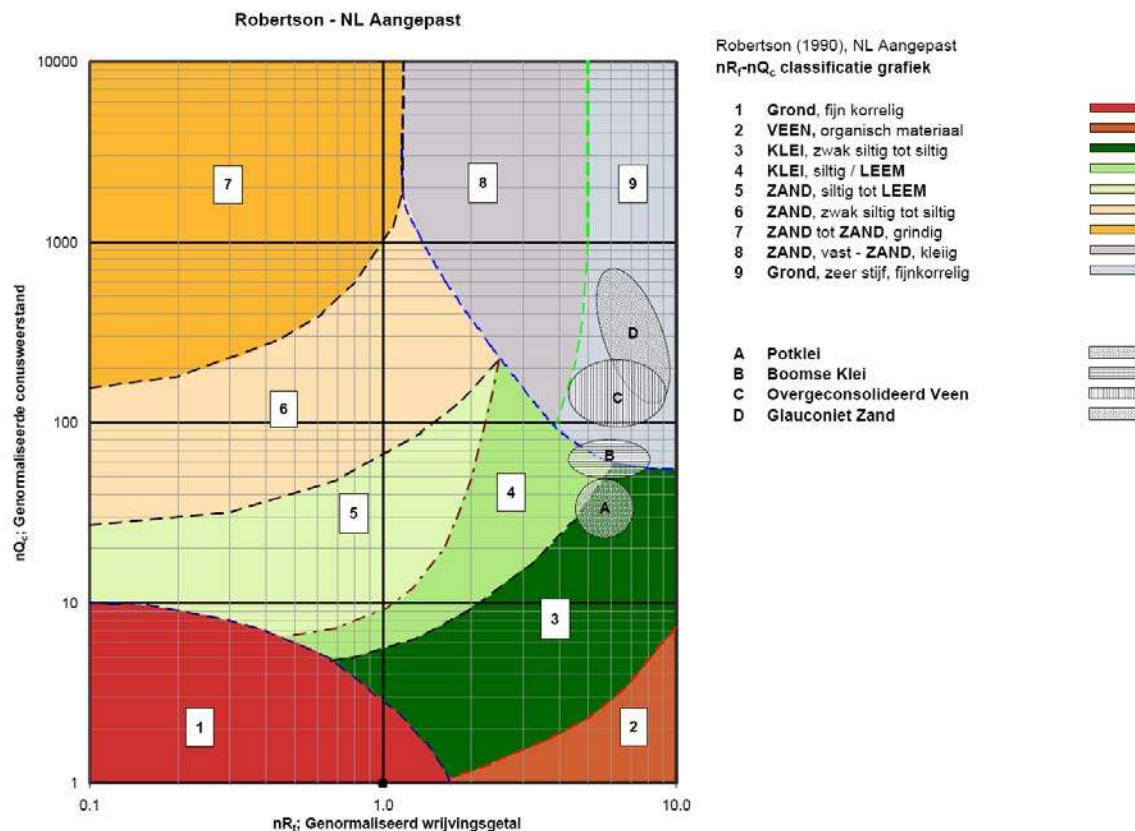
Genormaliseerde conusweerstand:
$$nQ_c = \frac{q_t - \sigma_{v0}}{\sigma'_{v0}}$$

Genormaliseerd wrijvingsgetal:
$$nR_f = \frac{100 \cdot f_s}{q_t - \sigma_{v0}}$$

In geval er geen waterspanning is gemeten, wordt voor q_t de waarde van q_c gebruikt.

Voor de grondsoorten, die specifiek zijn voor de Nederlandse ondergrond condities, zijn in de Bodem Classificatiegrafiek van Robertson [1990] twee aanpassingen gedaan om de Nederlandse situatie beter te beschrijven:

- Gebieden 4 en 5 zijn anders ingedeeld, zodat losgepakte zanden en ondiepe kleilagen beter worden geïnterpreteerd. Deze aanpassingen zijn in onderstaande figuur weergegeven.
- Bovendien is een extra voorwaarde ingebracht om Holocene veenlagen goed te kunnen classificeren. Voor $q_c < 1,5$ MPa en $R_f > 5$ % wordt de grond als veen geïnterpreteerd.



Voor een aantal specifieke grondtypen, zoals bijvoorbeeld Potklei, Boomse klei, overgeconsolideerd veen en glauconiëthoudend zand is tevens het classificatie gebied aangegeven. Deze stemmen niet direct overeen met de benamingen van gebieden 1 tot en met 9.

² Robertson, P.K. [1990] "Soil Classification using the cone penetration test". Canadian Geotechnical Journal, 27(1), 151-8²

CONTINU ELEKTRISCH SONDEREN

De identificatie is indicatief en alleen geldig voor lagen onder de grondwaterstand. De resultaten dienen te worden geverifieerd met boringen of geologische informatie. Uitgedroogde cohesieve toplagen geven een te hoge waarde worden voor het wrijvingsgetal, waardoor bijvoorbeeld uitgedroogde kleilagen mogelijk onterecht worden geïnterpreteerd als veenlagen. Ook is de correlatie voor de toplagen minder betrouwbaar vanwege het lage effectieve spanningsniveau in deze lagen.

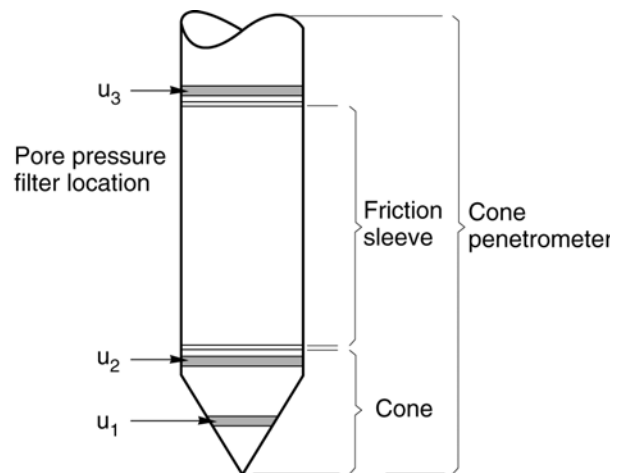
Andere conustypen

Naast de meting van conusweerstand en plaatselijke wrijving is het mogelijk extra (combinaties van) metingen uit te voeren. In onderstaand schema zijn enkele mogelijkheden aangegeven. Indien gewenst kan nadere informatie over metingen en toepassingsmogelijkheden worden verschaft.

type meting	Meetresultaten	toepassingsmogelijkheden
waterspanning	waterspanning ter plaatse van de punt	registreren waterremmende lagen indicatie stijghoogte grondwater classificatie / gelaagdheid bodem
magnetometer	Magnetische veldsterkte in 3 orthogonale richtingen (X,Y,Z)	Blindganger onderzoek, onderzoek ligging obstakels (stalen leidingen, grondankers), onderzoek paalpunt niveau / schoorstand funderingspalen, onderzoek ligging onderzijde stalen damwanden
geleidbaarheid	elektrische geleiding grond en grondwater	indicatie waterkwaliteit / zoet - zout water grens onderzoek verspreiding verontreiniging
temperatuur	temperatuurmeting op verschillende diepten	warmteoverdracht in de bodem bepaling temperatuurgradiënt
schuifgolfsnelheid (seismisch)	dynamische bodemparameters op verschillende diepten	machinefunderingen, windturbinefunderingen
versnelling	versnellingen op verschillende diepten	heitrillingen / verkeerstrillingen
MIP (membrane interface probe)	verticale verspreiding van vluchtige (gechloreerde) koolwaterstoffen	bestudering zak/drijfslagen en/of verontreinigingen met vluchtige (gechloreerde) koolwaterstoffen
ROST (rapid optical screening tool)	verticale verspreiding van (aromatische) koolwaterstoffen	bestudering zak/drijfslagen en/of verontreinigingen met (aromatische) koolwaterstoffen

Waterspanningssonderingen

Naast registratie van conusweerstand en plaatselijke wrijvingsweerstand wordt bij een groot deel van de sonderingen waterspanning geregistreerd. Een waterspanningsconus (*piëzoconus*) is voorzien van een ingebouwde druksensor, waarmee de waterdruk tijdens het sonderen wordt gemeten. Een filter voorkomt het contact van grond met de druksensor. De waterdruk kan op drie locaties in de conus worden gemeten waarbij de posities u_1 en u_2 veelvuldig voorkomen (zie figuur 1). Positie u_3 wordt zelden toegepast. Slechts een kleine hoeveelheid water ($0,2 \text{ mm}^3$) is nodig om een nauwkeurige waterdruk te meten. Het meetbereik kan worden gekozen afhankelijk van de te verwachten wateroverspanning. In stijve kleien kan deze oplopen tot meer dan 3 MPa.



Figuur 1 Principe piëzo-conus

Uitvoeringswijze

Om een juiste meting van de waterspanning te verkrijgen, dient het gehele meetsysteem volledig ontluicht en gevuld te zijn met een weinig samendrukbare vloeistof. Om te voorkomen dat de vloeistof tijdens het sonderen in de onverzadigde lagen boven de grondwaterstand wegvloeit zijn een juiste keuze van vloeistof, het gebruik van een rubber membraam, een goede uitvoering en de poriëngrootte van het filter belangrijk.

CONTINU ELEKTRISCH SONDEREN

Indien het grondwater relatief ondiep aanwezig is, wordt bij voorkeur voorgeboord tot het niveau van de grondwaterspiegel teneinde luchttoetreding te voorkomen. Hiermee wordt ook de kans op beschadiging en in de grond achterblijven van het rubber membraan verkleind.

Interpretatie

De resultaten van de piëzo-sonderingen bestaan uit de gemeten conusweerstand (q_c), de plaatselijke wrijvingsweerstand (f_s), het wrijvingsgetal (R_f), de gemeten waterspanning (u_1 of u_2 respectievelijk in de punt en achter de punt) en de wateroverspanningindex B_q .

De resultaten van de waterspanningsmeting tijdens het sonderen vormen uit grondmechanisch en geohydrologisch oogpunt een belangrijke extra informatiebron voor de interpretatie van de bodemopbouw. Door combinatie van de meting van de conusweerstand en de waterspanning, bij voorkeur samen met de plaatselijke wrijvingsweerstand, wordt optimaal gebruik gemaakt van de sondeertechniek en kan het benodigde aanvullend grondonderzoek efficiënter worden gepland.

Bij de interpretatie speelt met name de wateroverspanning een rol, dat wil zeggen de verhoging van de waterspanning die door het indrukken van de conus ontstaan is. Dunne cohesieve laagjes in een zandpakket en dunne zandlaagjes in een kleipakket, die in de conusweerstand en de plaatselijke wrijvingsweerstand door uitmiddeling niet of slecht zichtbaar zijn, kunnen goed worden gedetecteerd aan de hand van de water(over)spanningen, die door het sonderen ontstaan. Deze laagjes kunnen van groot belang zijn voor het zettingsgedrag van funderingen en voor de verticale (on)doorlatendheid van de grond.

Verder kunnen met de piëzo-conus, met name via de u_1 -meting, sterk gelaagde structuren van zand en klei onderscheiden worden van homogene lagen hetgeen op basis van conusweerstand en plaatselijke wrijving in de meeste gevallen niet lukt. Aangetoond is dat het detectievermogen van de u_1 -meting veel hoger is dan van de u_2 -meting.

Wateroverspanningindex B_q

Met de wateroverspanningindex B_q kan een meer nauwkeurige classificatie van de grondsoort worden verkregen. Deze index is de verhouding van de wateroverspanning en de netto conusweerstand q_{net} , zijnde de gemeten conusweerstand q_c gecorrigeerd voor de waterspanning op het netto oppervlak van de sondeerconus, rekeninghoudend met de heersende effectieve verticale spanning op het betreffende niveau. De wateroverspanningindex B_q wordt als volgt berekend:

$$B_q = \beta \cdot (u_1 - u_0) / q_{net} \quad \text{of} \quad B_q = (u_2 - u_0) / q_{net}$$

waarin:

- β = factor voor de verschillende grondsoorten voor omrekening van u_1 naar u_2 ; standaard wordt hiervoor aangehouden 0,8, zijnde normaal geconsolideerde kleien (zie hierna volgende tabel);
- q_{net} = $q_t - \sigma_{v0}$ = netto conusweerstand;
- q_t = $q_c + (1-a) \cdot \{\beta \cdot (u_1 - u_0) + u_0\}$ voor een filter in de conuspunt;
- = $q_c + (1-a) \cdot u_2$ voor een filter direct achter de conuspunt;
- σ_{v0} = de verticale grondspanning; standaard wordt hierbij uitgegaan van een gemiddeld volumiek gewicht van de bodemlagen van 14 kN/m^3 en een grondwaterstand op 1 m beneden maaiveld;
- a = netto oppervlakteverhoudingscoëfficiënt van de conus i.v.m. de spleet achter de conuspunt;
- u_1 = de gemeten waterdruk bij een filterplaatsing *in* de punt;
- u_2 = de gemeten waterdruk bij een filterplaatsing *achter* de punt;
- u_0 = de hydrostatische stijghoogte; standaard wordt hiervoor in de berekening een niveau uitgegaan van 1 m beneden maaiveld.

Voor andere grondsoorten zijn de β -factoren in onderstaande tabel gegeven.

Grond gedrag	β -factor
Normaal geconsolideerde klei	0,6 - 0,8
Licht overgeconsolideerde klei	0,5 - 0,7
Sterk overgeconsolideerde klei	0 ¹⁾ - 0,3
Leem samendrukbaar	0,5 - 0,6
Leem, vast en dilatant gedrag	0 ¹⁾ - 0,2
Zand siltig, los gepakt	0,2 - 0,4

¹⁾ Bij meting van de waterspanning achter de conuspunt worden in bepaalde gevallen negatieve waterspanningen gemeten. Deze waarden geven nauwelijks een indicatie van de doorlatendheid, doch alleen over het materiaalgedrag.

CONTINU ELEKTRISCH SONDEREN

Dissipatietest

Het is ook mogelijk het sondeerproces op een bepaalde diepte tijdelijk te stoppen en de afname van de wateroverspanning (dissipatie) als functie van de tijd te registreren. Daarna kan het sondeerproces worden voortgezet.

In doorlatende gronden geeft de dissipatietest een goed beeld van de heersende hydrostatische waterspanning en daarmee van de stijghoogte. Het betreft slechts een indicatie aangezien de meetnauwkeurigheid beperkt is. Door het uitvoeren van meerdere metingen in een grondlaag en de gemiddelde waarde van de stijghoogte te bepalen kan een beduidend hogere nauwkeurigheid worden behaald. Ervaring leert dat de onnauwkeurigheid circa 0,5 m bedraagt. Voor een meer nauwkeurige bepaling en de optredende fluctuaties zijn peilbuismetingen over een langere waarnemingsperiode nodig, afhankelijk van het doel.

In slecht doorlatende, cohesieve lagen kan met behulp van de dissipatietest een indicatie van de consolidatiecoëfficiënt en daarmee van de verticale (on)doorlatendheid worden verkregen. Hierbij dient de dissipatietest te worden voortgezet totdat de wateroverspanning tenminste met 50 % is afgenomen. In de praktijk komt dat in zand overeen met circa 1/2 uur à 3/4 uur. Uit berekeningen en kwalitatieve vergelijking van de metingen wordt inzicht verkregen in het consolidatiegedrag van de grond. Voor het vaststellen van de heersende hydrostatische waterspanning in kleilagen is de dissipatietest in de meeste gevallen weinig geschikt, vanwege de benodigde lange aanpassingstijd en de onnauwkeurigheid.

Klassenindeling EN-ISO 22476-1

Voorafgaand aan de uitvoering diende een keuze te worden gemaakt binnen welke kwaliteitsklasse met bijbehorende toelaatbare meetonzekerheid het werk minimaal uitgevoerd moet worden. De klassenindeling heeft voornamelijk betrekking op de nauwkeurigheid van de gemeten parameters.

Door invoering van de Eurocode is op Europees niveau de internationale sondeernorm EN-ISO 22476-1 "Electrical cone and piezocone testing" ontwikkeld, welke de oorspronkelijke NEN 5140 heeft vervangen. De nieuwe elektrische sondeernorm **EN-ISO 22476-1** is in opzet vergelijkbaar met de oude Nederlandse norm NEN 5140 voor elektrische sonderingen. Een verschil tussen norm **EN-ISO 22476-1** met NEN 5140 is dat in de nieuwe norm de nauwkeurigheid van de meetresultaten wordt gekoppeld aan het toepassingsgebied met bijbehorend bodemkenmerken / geschiktheid voor interpretatie en afleiding van bodemparameters. Verder is de meting van de waterspanning genormeerd.

In de Europese tabel van sondeerclassen worden de sondeerclassen ingedeeld naar de toepassing van de sondering, zie onderstaande tabel.

CONTINU ELEKTRISCH SONDEREN

Toepassing Klasse	Test type	Gemeten parameter	Toegestane minimum nauwkeurigheid ^a	Maximum lengte tussen metingen	Gebruik	
					Grondsoort ^b	Interpretatie ^c
1	TE 2	Conus weerstand Mantel wrijving Waterspanning Helling Sondeerlengte	35 kPa of 5 % 5 kPa of 10 % 10kPa of 2 % 2° 0,1 m of 1%	20 mm	A	G, H
2	TE1 TE2	Conus weerstand Mantel wrijving Waterspanning Helling Sondeerlengte	100 kPa of 5 % 15 kPa of 15 % 25 kPa of 3 % 2° 0,1 m of 1 %	20 mm	A B C D	G, H* G, H G, H G, H
3	TE1 TE2	Conus weerstand Mantel wrijving Waterspanning ^d Helling Sondeerlengte	200 kPa of 5 % 25 kPa of 15 % 50 kPa of 5 % 5° 0,2 m of 2 %	50 mm	A B C D	G G, H* G, H G, H
4	TE1	Conus weerstand Mantel wrijving Sondeerlengte	500 kPa of 5 % 50 kPa of 20 % 0,2 m of 1 %	50 mm	A B C D	G* G* G* G*
NOOT 1 Richtlijnen voor gebruik van Tabel 2 zijn gegeven in bijlage F.						
NOOT 2 Voor uiterst slappe gronden maken soms nog hogere nauwkeurigheden noodzakelijk.						
^a De toegestane minimum nauwkeurigheid van de gemeten parameters is de grootste van de twee genoemde. De relatieve nauwkeurigheid geldt voor de gemeten waarde en niet voor het meetbereik.						
^b Volgens ISO 14688-2: A Homogene gronden bestaande uit zeer slappe tot stijve kleien (en silt) ($q_c < 3$ MPa) B Gemengde bodemprofielen met slappe tot stijve kleien ($q_c \leq 3$ MPa) en matig vaste tot vaste zanden (conusweerstand $5 \text{ MPa} \leq q_c < 10$ MPa) C Gemengde bodemprofielen met stijve kleien (conusweerstand $1,5 \text{ MPa} \leq q_c < 3$ MPa) en zeer dichte zanden ($q_c > 20$ MPa) D Zeer stijve tot harde kleien ($q_c \geq 3$ MPa) en zeer vaste grove gronden ($q_c \geq 20$ MPa)						
^c G vaststelling bodemprofiel en bepaling van grondsoort met een laag niveau van onzekerheid G* indicatieve vaststelling bodemprofiel en bepaling van grondsoort met een hoog niveau van onzekerheid H interpretatie met betrekking tot ontwerp met een laag niveau van onzekerheid H* interpretatie met betrekking tot ontwerp met een hoog niveau van onzekerheid						
^d Waterspanning kan alleen worden gemeten als TE2 wordt toegepast.						

Voor projecten, waarbij parameters op basis van Tabel 2.b NEN 9997-1 worden afgeleid, is een hoge nauwkeurigheidsklasse gewenst. Het is echter in een bodemgesteldheid met zowel zeer slappe grondlagen als zeer vaste zandlagen met hoge conusweerstand onmogelijk om aan de eisen van toepassing klasse 1 voldoen zoals ook blijkt uit de bovenstaande tabel. Het bij Fugro gehanteerde meetstelsel voor sonderen is bijzonder nauwkeurig door toepassing van digitale conussen, strikte kwaliteitscontroles en calibraties. In de praktijk is gebleken dat standaard Fugro sonderingen in de nieuwe norm voor het overgrote deel (>95%) in toepassingsklasse 2 vallen. Sonderingen volgens toepassingsklasse 3 in de nieuwe norm zijn vergelijkbaar met sonderingen volgens klasse 2 van de oude NEN 5140.

Toepassingklasse 1 sonderingen kunnen alleen met speciale gevoelige conussen met een beperkt meetbereik en een kleibodemprofiel met $q_c < 3$ MPa worden bereikt. In bodemprofielen waarin zowel zeer slappe lagen als zeer vaste lagen voorkomen kan de hoogste meetnauwkeurigheid van klasse 1 enigszins worden benaderd door aanvullende maatregelen en procedures. Toepassingklasse 2 sonderingen kunnen in bodemprofielen, waarin zowel zeer slappe lagen als zeer vaste lagen voorkomen, alleen worden verkregen door toepassing van digitale conussen met regelmatige calibraties, aanvullende uitvoeringsmaatregelen en kwaliteitscontroles. Toepassingklasse 1 is in deze bodem niet haalbaar. De enige praktische indicatie over de bereikte sondeerklasse is controle van calibraties en 0-puntsverlopen tussen het begin en eind van de sondering.

CONTINU ELEKTRISCH SONDEREN

In de praktijk komt het af en toe voor dat sonderingen worden uitgevoerd, waarbij door de opdrachtgever is aangegeven dat de maaiveldhoogte niet ten opzichte van een vast referentiepeil (NAP) behoeft te worden vastgelegd. Deze sonderingen voldoen derhalve op dit punt niet aan **EN-ISO 22476-1**.

Klassenindeling NEN 5140

De norm NEN 5140 ging uit van vier kwaliteitsklassen. Voorafgaand aan de uitvoering diende een keuze te worden gemaakt binnen welke kwaliteitsklasse met bijbehorende toelaatbare meetonzekerheid het werk minimaal uitgevoerd moet worden. De klassenindeling heeft voornamelijk betrekking op de nauwkeurigheid van de gemeten conusweerstand, plaatselijke wrijvingsweerstand en diepte, zoals blijkt uit de onderstaande tabel.

klasse	Meetgrootheid	toelaatbare meetonzekerheid	meetinterval
1	Conusweerstand	0,05 MPa of 3%	20 mm
	Plaatselijke wrijvingsweerstand	0,01 MPa of 10%	
	Helling	2°	
	Sondeerdiepte	0,2 m of 1 %	
2	Conusweerstand	0,25 MPa of 5%	50 mm
	Plaatselijke wrijvingsweerstand	0,05 MPa of 15%	
	Helling	2°	
	Sondeerdiepte	0,2 m of 2 %	
3	Conusweerstand	0,5 MPa of 5%	100 mm
	Plaatselijke wrijvingsweerstand	0,05 MPa of 20%	
	Helling	5°	
	Sondeerdiepte	0,2 m of 2 %	
4	Conusweerstand	0,5 MPa of 5%	100 mm
	Plaatselijke wrijvingsweerstand	0,05 MPa of 20%	
	Sondeerlengte	0,1 m of 1%	

Opmerking: De toelaatbare meetonzekerheid is de grotere waarde van de absolute meetonzekerheid en de relatieve meetonzekerheid. De relatieve meetonzekerheid geldt voor de meetwaarde en niet voor het meetbereik.

Vergelijking van de gespecificeerde nauwkeurigheden van de NEN 5140 en NEN-EN-ISO 22476-1 laat zien dat de nauwkeurigheid van de meest in NL gehanteerde sondeerklasse 2 volgens NEN 5140 iets hoger ligt dan die van de toepassingklasse 3 volgens de ISO norm.

5 Milieuhygiënisch onderzoek (verkennend bodemonderzoek)

Verantwoording

Titel: Milieuhygiënisch onderzoek: Project: Noord – West 380 kV
Deelgebied: 1
Mastnummer: 753

Projectnummer: B02032.000377.001

Referentienummer: T206878

Revisie: 1.0

Datum: 22 mei 2015

Auteur(s): M.N.J. Meuwissen

Gecontroleerd door: J. Assink

Paraaf gecontroleerd:



Goedgekeurd door: L.N.J.M. van der Drift

Paraaf goedgekeurd:



Contact: TenneT380kVnw@arcadis.nl



INHOUDSOPGAVE

- 5.1. Inleiding
- 5.2. Vooronderzoek
- 5.3. Veld- en laboratoriumonderzoek
- 5.4. Resultaten veldonderzoek
- 5.5. Resultaten laboratoriumonderzoek
- 5.6. Evaluatie
- 5.7. Bijlagen Hoofdstuk 5
 - Bijlage 5-1: Tekening met situering boringen en peilbuis
 - Bijlage 5-2: Analysecertificaten
 - Bijlage 5-3: Toetsing analyseresultaten
 - Bijlage 5-4: Toetsingskader
 - Bijlage 5-5: Kwaliteitsborging
 - Bijlage 5-6: Veldwerkverklaring

5.1 Inleiding

5.1.1 Algemeen

De strategie voor de uitvoering van het verkennend bodemonderzoek voor de landbodem is gebaseerd op de NEN 5740, Bodem – Landbodem - Strategie voor het uitvoeren van verkennend bodemonderzoek – Onderzoek naar de milieuhygiënische kwaliteit van de bodem, uitgegeven door het Nederlands Normalisatie Instituut (NNI) januari 2009.

5.1.2 Aanleiding en doelstelling

De aanleiding voor het uitvoeren van het verkennend is een bodemingreep. In verband hiermee is inzicht in de milieuhygiënische kwaliteit van de bodem (grond en grondwater) noodzakelijk.

De doelstelling van het onderzoek is het vaststellen van de milieuhygiënische bodemkwaliteit van de onderzoekslocatie. Het verkennend bodemonderzoek is bedoeld om aan te tonen of er mogelijk sprake is van verontreinigde grond.

5.1.3 Kwaliteitsborging en onafhankelijkheid

Voor informatie omtrent kwaliteitsborging, zie bijlage 5-5.

Voor de onafhankelijkheidsverklaring van de milieudeskundigen, zie bijlage 5-6.

5.1.4 Opbouw van het rapport

In het voorliggende rapport komen de volgende aspecten aan de orde:

- De resultaten van het vooronderzoek (paragraaf 5.2);
- De uitgevoerde veld- en laboratoriumwerkzaamheden (paragraaf 5.3);
- De resultaten van het veldonderzoek (paragraaf 5.4);
- De resultaten van het laboratoriumonderzoek en de interpretatie (paragraaf 5.5);
- Een evaluatie van de onderzoeksresultaten, toetsing van de gekozen onderzoekshypothese en conclusies en aanbevelingen (paragraaf 5.6).

De bijbehorende tekeningen, boorprofielen en analysecertificaten zijn als bijlage opgenomen.

5.2 Vooronderzoek

5.2.1 Algemeen

In deze paragraaf worden de resultaten van het vooronderzoek besproken. Dit resulteert in een hypothese over de mate van verdenking ten aanzien van bodemverontreiniging op de locatie.

Het vooronderzoek is uitgevoerd conform de NEN 5725 met uitzondering van de financieel/juridische aspecten. De resultaten van het vooronderzoek zijn in de volgende paragrafen weergegeven.

5.2.2 Locatiegegevens

Voor gedetailleerde informatie van de locatie wordt verwezen naar hoofdstuk 1.

5.2.3 Geraadpleegde bronnen

Bij het verzamelen van de historische gegevens zijn verschillende bronnen geraadpleegd. In tabel 5.2.1 zijn de bronnen vermeld. Bij elke bron is een toelichting opgenomen. In paragraaf 5.2.4 zijn de resultaten van het vooronderzoek toegelicht.

Tabel 5.2.1: Overzicht geraadpleegde bronnen tijdens vooronderzoek

Bron	Korte toelichting
Provincie Groningen	Bodeminformatie van de provincie: http://geoservices.provinciegroningen.nl/Flamingo/Kaarten/bodeminformatie/
Waterschap Noorderzijlvest	Telefonisch contact dhr. Bakker en dhr. Van der Klok, 13 – 14 sept 2012
Overige bronnen (archieven)	Indien bovengenoemde bronnen hiertoe aanleiding geven, zijn de archiefbezoeken uitgevoerd om aanvullende informatie te verkrijgen

5.2.4 Resultaten dossieronderzoek

Uit de beschikbare gegevens, verkregen uit bovengenoemde bronnen (tabel 5.2.1), blijkt dat ter plaatse van de mastvoet geen (water-)bodemonverontreiniging wordt verwacht. De aangetroffen informatie gaf geen aanleiding tot het uitvoeren van aanvullend (archief)onderzoek. De locatie kan derhalve beschouwd worden als onverdacht.

5.2.5 Resultaten terreininspectie

De terreininspectie is uitgevoerd door Marcel la Crois op 20-3-2015. Tijdens de terreininspectie zijn de volgende onderdelen aan de orde gekomen:

- Huidig terreingebruik;
- Verhardingen en vloeren;
- Boven- en ondergrondse tanks (en vul- en ontluuchtingspunten), stookplaatsen, (half)verhardingslagen, ophogingen, storthopen, dempingen en ontgravingen;
- Mogelijke asbestverdenking;
- Mogelijk gesprek met eigenaar en de resultaten hiervan.

Tijdens de terreininspectie zijn geen bijzonderheden aangetroffen.

Er zijn bij de milieukundige werkzaamheden en inspecties geen bijzonderheden waargenomen m.b.t. drainage (geen volledige drainage-inspectie uitgevoerd).

5.2.6 Bodemopbouw en geohydrologie

De regionale bodemopbouw is weergegeven in onderstaande tabel 5.2.2. De gegevens uit deze tabel zijn ontleend aan www.dinoloket.nl aangevuld met de lokale locatie specifieke gegevens zoals naar voren komt uit de sonderingen uitgevoerd in het kader van het geotechnische onderzoek (zie hoofdstuk 4) en de handboringen voor het cultuurtechnisch onderzoek (zie hoofdstuk 2).

Tabel 5.2.2: Regionale bodemopbouw

Globale diepte (m NAP)	Samenstelling	Geohydrologische eenheid	Formatie
0,97 tot -7	zand, klei	Deklaag	Naaldwijk
-7 tot -10	zand	watervoerende laag	Formatie van Naaldwijk
-10 tot -14,5	klei	slechtdoorlatende laag	Formatie van Naaldwijk
-14,5 tot -39	zand	watervoerende laag	Formatie van Peelo

Oppervlaktewaterpeilen

Het peil van het oppervlaktewater is niet gemeten.

Freatisch grondwater

De Gemiddeld Hoogste Grondwaterstand (GHG) en Gemiddeld Laagste Grondwaterstand (GLG) geeft de grondwaterstandsfluctuatie zone aan. Deze kunnen in het veld terug te vinden zijn als hydromorfe profielkenmerken. Op basis van de hydromorfe profielkenmerken in boringen op de locatie is een gemiddelde GHG af te leiden van 0,50 m -mv en de GLG op 1,60 m -mv. Bij een maaiveldniveau van 0,97 m NAP komt dit overeen met een GHG van 0,47 m NAP en een GLG van -0,63 m NAP.

De in peilbuis 75301-1 met filterdiepte 1,50 tot 2,50 m -mv tijdens de veldwerkzaamheden opgenomen freatische stijghoogte is weergegeven in onderstaande tabel. De waarden ten opzichte van maaiveld zijn met de maaiveldhoogte van 0,85 m NAP bij de peilbuis vertaald naar een waarde ten opzichte van NAP.

Tabel 5.2.3: Ondiepe stijghoogte peilbuis 75301-1

Datum	Stijghoogte (m –mv)	Stijghoogte (m NAP)
03/20/2015	0,80	0,05
04/07/2015	1,20	-0,35

De locatie is niet gelegen in een waterwingebied of boringsvrije zone.

5.2.7 Resultaten voorgaande bodemonderzoeken

Er zijn geen bodemonderzoeken bekend die zijn uitgevoerd op deze locatie, of de informatie over de bodemonderzoeken resulteert niet in een gewijzigde onderzoekshypothese of -strategie.

5.2.8 Opstelling onderzoekshypothese en onderzoeksstrategie

Conform de aanpak van de NEN 5740 dient, op basis van de resultaten van het vooronderzoek een onderzoekshypothese te worden vastgesteld. De hypothese geeft het volgende aan:

- Of de bodem naar verwachting wel of niet verontreinigd is;
- De aard van de verontreinigende stoffen;
- De plaats van voorkomen van de verontreinigende stoffen;
- Of de stoffen worden verwacht in grond en/of grondwater.

De onderzoekshypothese en onderzoeksstrategie voor het verkennend bodemonderzoek is onverdacht (ONV).

In paragraaf 5.3 is de onderzoeksstrategie (boringen, peilbuizen en analyses) uitgewerkt in de vorm van een onderzoeksinspanning (veldwerk en laboratorium).

5.3 Veld- en laboratoriumonderzoek

5.3.1 Veldonderzoek

Het veldonderzoek is verricht op 20-3-2015 volgens de geldende richtlijnen. Het veldwerk heeft bestaan uit de volgende werkzaamheden:

- Het uitvoeren van een terreininspectie;
- Het uitvoeren van 6 handboringen;
- Het zintuiglijk beoordelen van het bij de boringen vrijkomende bodemmateriaal op bodemkundige eigenschappen en op eventueel aanwezige verontreinigingskenmerken, inclusief eventuele asbestverdachte materialen;
- Het nemen van monsters van het bij de boringen vrijkomende bodemmateriaal. De monstertrajecten zijn weergegeven aan de rechterzijde van de boorprofielen in bijlage 1-1;
- Het plaatsen van een peilbuis met een filterlengte van 1,0 m in een van de diepere boorgaten en opnemen grondwaterstand;
- Het doorpompen van de peilbuis direct na plaatsing hiervan.

Onderstaande werkzaamheden zijn op 7-4-2015 verricht:

- Het opnemen van de grondwaterstand in de peilbuis;
- Het verrichten van veldmetingen: bepalen van de zuurgraad (pH) en het elektrisch geleidingsvermogen (Ec) van het grondwater;
- Het nemen van grondwatermonsters uit de peilbuis.

5.3.2 Laboratoriumonderzoek

Een overzicht van het aantal en van de verrichte laboratoriumanalyses is weergegeven in tabel 5.3.1 en 5.3.2.

Tabel 5.3.1: Overzicht veld- en laboratoriumonderzoek verkennend bodemonderzoek

Onderzoeks-Strategie	Aantal boringen en peilbuizen			Aantal en soort analyses			
	0,5 m -mv	4,0 m -mv	6,0 m -mv met peilbuis	Grond		Grondwater	
ONV	4	1	1	2	Standaardpakket grond incl. lutum en organische stof	1	Standaardpakket grondwater

* In de boorprofielen zijn nog 2 boringen opgenomen (boring 75307 en 75308). Deze boringen maken geen deel uit van het milieukundig bodemonderzoek, maar horen bij het civieltechnische en geohydrologisch onderzoek.

Voor de toegepaste methoden bij het laboratoriumonderzoek wordt verwezen naar bijlage 5-2.

5.3.3 Afwijkingen van de onderzoeksstrategie

Er zijn geen afwijkingen geweest van de onderzoeksstrategie.

5.4 Resultaten veldonderzoek

5.4.1 Bodemopbouw en grondwatergegevens

De resultaten van de bodemkundige beoordeling van de boringen zijn in bijlage 1-1 in de vorm van boorprofielen weergegeven. Op basis van deze boorprofielen kan de bodemopbouw als volgt worden beschreven.

- Vanaf maaiveld tot circa 0,5 à 0,6 m -mv bevindt zich sterk siltige klei;
- Vanaf 0,5 à 0,6 m -mv tot 3,1 m -mv bevindt zich zeer fijn zand;
- Vanaf 3,1 m -mv tot 5,1 m -mv bevindt zich matig tot sterk siltige klei;
- Vanaf 5,1 m -mv tot 6,0 m -mv (is maximale boordiepte) is zeer fijn zand aangetroffen.

In onderstaande tabel zijn de resultaten van de veldmetingen van het grondwater weergegeven.

Tabel 5.4.1: Resultaten veldmetingen grondwater

Peilbuis	Filterstelling (m -mv)	Grondwaterstand (m -mv)	pH (-)	Ec (µS/cm)
75301-1	1,5 – 2,5	120	7,8	5670

5.4.2 Zintuiglijke waarnemingen

Tijdens het veldwerk zijn er zintuiglijk geen waarnemingen gedaan die duiden op een verontreiniging.

5.4.3 Monsteselectie

De selectie van de te analyseren grondmonsters, zoals genoemd in onderstaande tabel, heeft plaatsgevonden op basis van de in de voorgaande paragrafen genoemde resultaten van het veldonderzoek.

De monsters zijn dusdanig geselecteerd dat, na uitvoering van de analyses, een zo representatief mogelijk beeld verkregen wordt van de milieuhygiënische kwaliteit van boven- en ondergrond. Voor de situering van de boringen en peilbuis wordt verwezen naar bijlage 5-1.

Tabel 5.4.2: Monsteselectie

Monstercode	Monstertraject (m -mv)	Boringnummers	Analysepakket
MMbg01	0,0 – 0,5	75301-1, 75302-1, 75303-1, 75304-1, 75305-1, 75306-1	Standaardpakket grond incl. lutum en organische stof
MMog01	0,6 – 2,1	75301-3, 75301-4, 75301-5, 75302-3, 75302-4, 75302-5	Standaardpakket grond incl. lutum en organische stof

5.5 Resultaten laboratoriumonderzoek

5.5.1 Analyseresultaten

De analysecertificaten met de resultaten van het laboratoriumonderzoek en een toelichting op de toegepaste analysemethoden zijn weergegeven in bijlage 5-2. In bijlage 5-3 zijn de getoetste analyseresultaten weergegeven.

5.5.2 Toetsingskader

Zie bijlage 5-4.

5.5.3 Overschrijdingen

Uit de toetsing van de gemeten waarden blijkt dat in het grondwatermonster gehalten boven de toetsingswaarden zijn aangetroffen. Overschrijdingen zijn weergegeven in tabel 5.5.1 en 5.5.2 (grond), tabel 5.5.3 (grondwater).

Tabel 5.5.1: Overschrijdingen van de toetsingswaarden grondmonsters (Circulaire bodemsanering)

Monster	Monstertraject (m -mv)	Boringnummers	Mate van verontreiniging		
			> AW	>T	> I
MMbg01	0,0 – 0,5	75301-1, 75302-1, 75303-1, 75304-1, 75305-1, 75306-1	-	-	-
MMog01	0,6 – 2,1	75301-3, 75301-4, 75301-5, 75302-3, 75302-4, 75302-5	-	-	-

> AW : overschrijding van de Achtergrondwaarde

> T : overschrijding van de Tussenwaarde

> I : overschrijding van de Interventiewaarde

- : geen overschrijding

Tabel 5.5.2: Overschrijdingen van de toetsingswaarden grondmonsters (Besluit bodemkwaliteit)

Monster	Monstertraject (m -mv)	Boringnummers	Bodemkwaliteitsklasse generiek beleid			
			> AW	> MWw	>MWi	Oordeel*
MMbg01	0,0 – 0,5	75301-1, 75302-1, 75303-1, 75304-1, 75305-1, 75306-1	-	-	-	Altijd toepasbaar
MMog01	0,6 – 2,1	75301-3, 75301-4, 75301-5, 75302-3, 75302-4, 75302-5	-	-	-	Altijd toepasbaar

> AW : overschrijding van de Achtergrondwaarde

> MWw : overschrijding van de maximale waarde Wonen

> MWi : overschrijding van de maximale waarde Industrie

- : geen overschrijding

* : het betreft hier een indicatief oordeel van de af te voeren grond

Tabel 5.5.3: Overschrijdingen van toetsingswaarden grondwatermonsters (Circulaire bodemsanering)

Peilbuis	Filterstelling (m -mv)	Mate van verontreiniging		
		> S	> T	> I
75301-1	1,5 – 2,5	Barium	-	-

> S : overschrijding van de Streefwaarde

> T : overschrijding van de Tussenwaarde

> I : overschrijding van de Interventiewaarde

- : geen overschrijding

Bij het bemonsteren van de peilbuis de grondwaterstand meer dan 50 cm gedaald. Dit geldt als een kritische afwijking op de BRL 2002. Deze daling wordt veroorzaakt door een slechte toestroom van de peilbuis. Dit heeft als gevolg dat het grondwatermonster belucht is waardoor de concentraties vluchtige stoffen indicatief zijn.

Conclusie

In de grond zijn geen verontreinigingen aangetoond. In het grondwater is een lichte verhoging van de parameter barium aangetoond.

5.6 *Evaluatie*

5.6.1 Algemeen

In dit hoofdstuk vindt de evaluatie plaats van de resultaten van het veld- en laboratoriumonderzoek. Op basis hiervan is de milieuhygiënische kwaliteit van de bodem (grond en grondwater) beschreven.

5.6.2 Milieuhygiënische kwaliteit van de bodem

Uit de resultaten van het laboratoriumonderzoek blijkt het volgende:

- In de boven- en ondergrond zijn geen verontreinigingen aangetoond;
- In het grondwater is een lichte verhoging van de parameter barium aangetoond. Licht verhoogde concentraties barium komen in de regio vaker voor en zijn van nature aanwezig.

5.6.3 Conclusies en aanbevelingen

Uit het uitgevoerde bodemonderzoek kan het volgende worden geconcludeerd:

- Visueel zijn er in de boorprofielen geen aanwijzingen dat er sprake is van bodemverontreiniging;
- Op basis van de gemeten gehalten in grond en grondwater wordt de hypothese 'onverdacht' bevestigd;
- In zowel grond als grondwater wordt voor geen van de geanalyseerde parameters de waarde voor nader onderzoek (tussenwaarde) of de interventiewaarde overschreden;
- De gevonden gehalten in de bodem vormen in milieuhygiënische zin geen belemmering voor het toekomstige gebruik van de locatie.

Indien er grond van de locatie vrijkomt voor hergebruik elders, moet er rekening mee worden gehouden dat deze niet zonder meer vrij toepasbaar is. Op hergebruik van grond en baggerspecie is het Besluit bodemkwaliteit van toepassing. Hiervoor geldt een andere onderzoeksstrategie.

5.7 *Bijlagen hoofdstuk 5*

Bijlage 5-1: Tekening met situering boringen en peilbuis

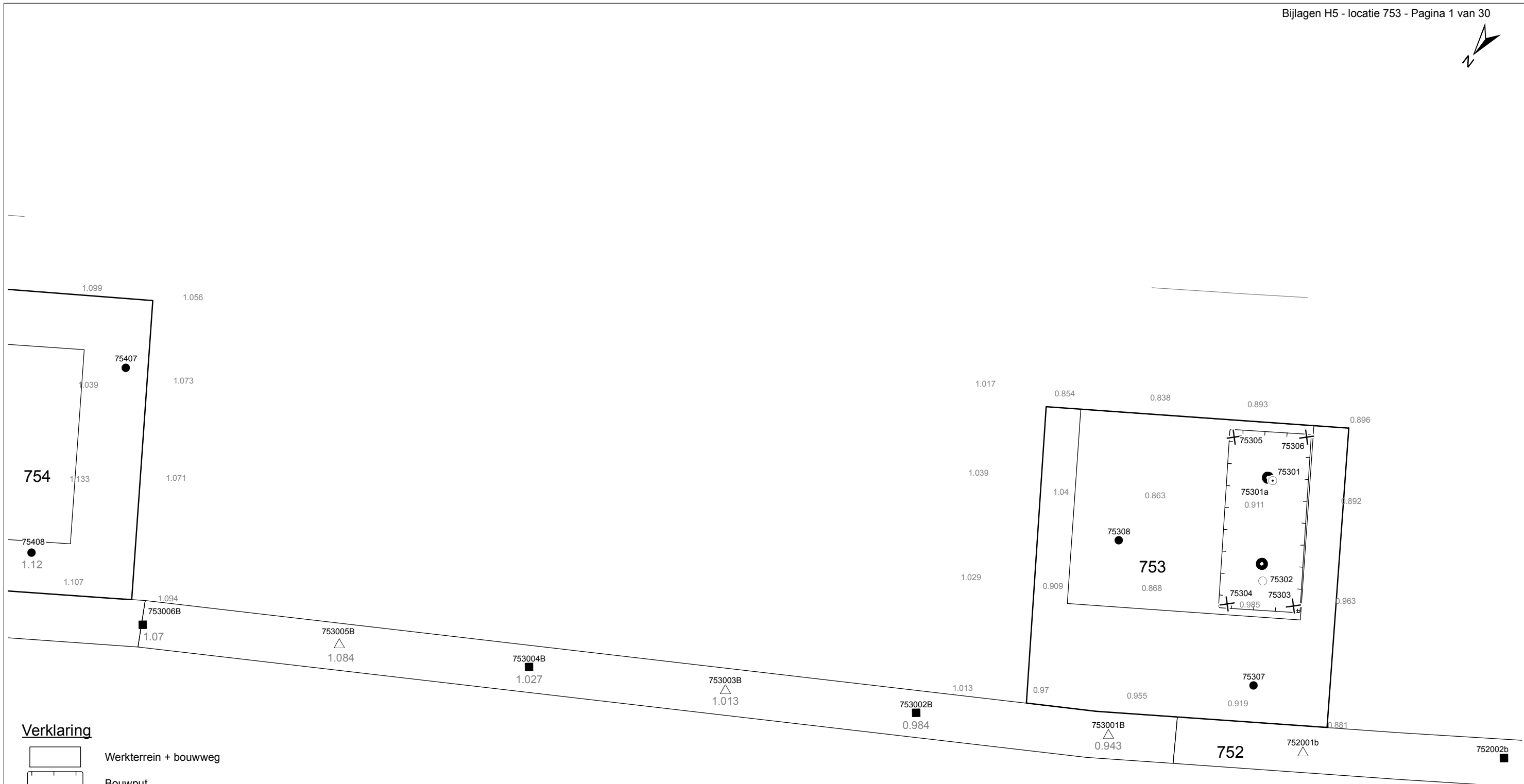
Bijlage 5-2: Analysecertificaten

Bijlage 5-3: Toetsing analyseresultaten

Bijlage 5-4: Toetsingskader

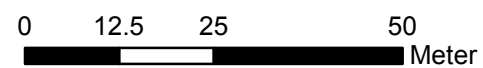
Bijlage 5-5: Kwaliteitsborging

Bijlage 5-6: Veldwerkverklaring



Verklaring

-  Werkterrein + bouwweg
-  Bouwput
-  Masten
-  Locatie handsondering met boring bouwwegen
-  Locatie boring bouwwegen
-  Locatie boring tot 0,50 m-mv
-  Locatie boring tot 1,20 m-mv
-  Locatie boring tot 4,00 m-mv
-  Locatie boring + peilbuis
-  Locatie slibmonster (Locatie)
-  Locatie slibmonster (Bouwweg)



Locatie VKA versie 2.8
Bouwweg VKA versie 2.8

TITEL		BOORPUNTEN KAART MAST : 753		Noord - West 380 kV	
STATUS	GETEKEND DOOR	AFD.	PAR.	OPDRACHTGEVER TenneT	
	D. Dobri				
	GECONTROLEERD DOOR	AFD.	PAR.	OMSCHRIJVING WIJZIGING	GETEKEND BIJ
	E. Aldershof				ARCADIS
	VOOR AKKOORD	AFD.	PAR.	SCHAAL	DATUM 1e UITGAVE
	J. Assink			1:1000	16.04.2015
				DATUM WIJZIGING	
VAKGEBIED	TEK. SOORT	PROJECT NR.	FORMAT	NUMMER	WIJZ. NR.
			A3	Mast nr. 753	1

Arcadis Assen
T.a.v. M. Lange de
Postbus 63
9400 AB ASSEN

Analyscertificaat

Datum: 31-03-2015

Hierbij ontvangt u de resultaten van het navolgende laboratoriumonderzoek.

Certificaatnummer/Versie	2015032066/1
Uw project/verslagnummer	753
Uw projectnaam	
Uw ordernummer	B02032.000377
Monster(s) ontvangen	24-03-2015

Dit certificaat mag uitsluitend in zijn geheel worden gereproduceerd.

De grondmonsters worden tot 4 weken na datum ontvangst bewaard en watermonsters tot 2 weken na datum ontvangst. Zonder tegenbericht worden de monsters nadien afgevoerd. Indien de monsters langer bewaard dienen te blijven verzoeken wij U dit exemplaar uiterlijk 1 werkdag voor afloop van de standaardbewaarperiode ondertekend aan ons te retourneren. Voor de kosten van het langer bewaren van monsters verwijzen wij naar de prijslijst.

Bewaren tot:

Datum:

Naam:

Handtekening:

Wij vertrouwen erop uw opdracht hiermee naar verwachting te hebben uitgevoerd, mocht U naar aanleiding van dit analysecertificaat nog vragen hebben verzoeken wij U contact op te nemen met de afdeling Verkoop en Advies.

Met vriendelijke groet,

Eurofins Analytico B.V.



Ing. A. Veldhuizen
Technical Manager

Eurofins Analytico B.V.

Gildeweg 44-46
3771 NB Barneveld
P.O. Box 459
3770 AL Barneveld NL

Tel. +31 (0)34 242 63 00
Fax +31 (0)34 242 63 99
E-mail info-env@eurofins.nl
Site www.eurofins.nl

BNP Paribas S.A. 227 9245 25
VAT/BTW No. NL 8043.14.883.B01
KvK No. 09088623
IBAN: NL71BNPA0227924525
BIC: BNPANL2A

Eurofins Analytico B.V. is ISO 14001: 2004 gecertificeerd door TÜV en erkend door het Vlaamse Gewest (OVAM en Dep. LNE), het Brusselse Gewest (BIM), het Waalse Gewest (DGRNE-OWD) en door de overheden van Frankrijk en Luxemburg (MEV).

Analysecertificaat

Uw project/verslagnummer	753	Certificaatnummer/Versie	2015032066/1
Uw projectnaam		Startdatum	24-03-2015
Uw ordernummer	B02032.000377	Rapportagedatum	31-03-2015/07:49
Monsternemer	Marcel la Crois	Bijlage	A, B, C
Monstermatrix	Grond; Grond (AS3000)	Pagina	1/2
Projectcode	2794 - Arcadis - TenneT Noord-West 380 kV		

Analyse	Eenheid	1	2
Voorbehandeling			
Cryogeen malen AS3000		Uitgevoerd	Uitgevoerd
Bodemkundige analyses			
S Droge stof	% (m/m)	80.4	78.5
S Organische stof	% (m/m) ds	2.7	<0.7
Q Gloeirest	% (m/m) ds	96.1	99.3
S Korrelgrootte < 2 µm (Lutum)	% (m/m) ds	18.0	2.7
Metalen			
S Barium (Ba)	mg/kg ds	23	<20
S Cadmium (Cd)	mg/kg ds	0.27	<0.20
S Kobalt (Co)	mg/kg ds	5.4	<3.0
S Koper (Cu)	mg/kg ds	6.1	<5.0
S Kwik (Hg)	mg/kg ds	<0.050	<0.050
S Molybdeen (Mo)	mg/kg ds	<1.5	<1.5
S Nikkel (Ni)	mg/kg ds	16	4.7
S Lood (Pb)	mg/kg ds	14	<10
S Zink (Zn)	mg/kg ds	45	<20
Minerale olie			
Minerale olie (C10-C12)	mg/kg ds	<3.0	<3.0
Minerale olie (C12-C16)	mg/kg ds	<5.0	<5.0
Minerale olie (C16-C21)	mg/kg ds	<5.0	<5.0
Minerale olie (C21-C30)	mg/kg ds	<11	<11
Minerale olie (C30-C35)	mg/kg ds	<5.0	5.3
Minerale olie (C35-C40)	mg/kg ds	<6.0	<6.0
S Minerale olie totaal (C10-C40)	mg/kg ds	<35	<35
Polychloorbifenylen, PCB			
S PCB 28	mg/kg ds	<0.0010	<0.0010
S PCB 52	mg/kg ds	<0.0010	<0.0010
S PCB 101	mg/kg ds	<0.0010	<0.0010
S PCB 118	mg/kg ds	<0.0010	<0.0010

Nr.	Monsteromschrijving	Datum monstername	Monster nr.
1	75301 (0-40) 75302 (0-40) 75303 (0-40) 75304 (0-40) 75305 (0-45) 75306 (0-20)	20-Mar-2015	8508243
2	75301 (55-100) 75301 (100-150) 75301 (160-210) 75302 (55-105) 75302 (110-160) 753020-Mar-2015		8508244

Q: door RvA geaccrediteerde verrichting

A: AP04 erkende verrichting

S: AS 3000 erkende verrichting

Dit certificaat mag uitsluitend in zijn geheel worden gereproduceerd.

Eurofins Analytico B.V.

Gildeweg 44-46
3771 NB Barneveld
P.O. Box 459
3770 AL Barneveld NL

Tel. +31 (0)34 242 63 00
Fax +31 (0)34 242 63 99
E-mail info-env@eurofins.nl
Site www.eurofins.nl

BNP Paribas S.A. 227 9245 25
VAT/BTW No. NL 8043.14.883.B01
KvK No. 09088623
IBAN: NL71BNP00227924525
BIC: BNPANL2A

Eurofins Analytico B.V. is ISO 14001: 2004 gecertificeerd door TÜV en erkend door het Vlaamse Gewest (OVAM en Dep. LNE), het Brusselse Gewest (BIM), het Waalse Gewest (DGRNE-OWD) en door de overheden van Frankrijk en Luxemburg (MEV).



Analysecertificaat

Uw project/verslagnummer	753	Certificaatnummer/Versie	2015032066/1
Uw projectnaam		Startdatum	24-03-2015
Uw ordernummer	B02032.000377	Rapportagedatum	31-03-2015/07:49
		Bijlage	A, B, C
Monsternemer	Marcel la Crois	Pagina	2/2
Monstermatrix	Grond; Grond (AS3000)		
Projectcode	2794 - Arcadis - TenneT Noord-West 380 kV		

Analyse	Eenheid	1	2
S PCB 138	mg/kg ds	<0.0010	<0.0010
S PCB 153	mg/kg ds	<0.0010	<0.0010
S PCB 180	mg/kg ds	<0.0010	<0.0010
S PCB (som 7) (factor 0,7)	mg/kg ds	0.0049 ¹⁾	0.0049 ¹⁾
Polycyclische Aromatische Koolwaterstoffen, PAK			
S Naftaleen	mg/kg ds	<0.050	<0.050
S Fenanthreen	mg/kg ds	<0.050	<0.050
S Anthraceen	mg/kg ds	<0.050	<0.050
S Fluorantheen	mg/kg ds	<0.050	<0.050
S Benzo(a)anthraceen	mg/kg ds	<0.050	<0.050
S Chryseen	mg/kg ds	<0.050	<0.050
S Benzo(k)fluorantheen	mg/kg ds	<0.050	<0.050
S Benzo(a)pyreen	mg/kg ds	<0.050	<0.050
S Benzo(ghi)peryleen	mg/kg ds	<0.050	<0.050
S Indeno(123-cd)pyreen	mg/kg ds	<0.050	<0.050
S PAK VROM (10) (factor 0,7)	mg/kg ds	0.35 ¹⁾	0.35 ¹⁾

Nr.	Monsterschrijving	Datum monstername	Monster nr.
1	75301 (0-40) 75302 (0-40) 75303 (0-40) 75304 (0-40) 75305 (0-45) 75306 (0-20)	20-Mar-2015	8508243
2	75301 (55-100) 75301 (100-150) 75301 (160-210) 75302 (55-105) 75302 (110-160) 753020-Mar-2015		8508244



Q: door RvA geaccrediteerde verrichting
 A: AP04 erkende verrichting
 S: AS 3000 erkende verrichting

Dit certificaat mag uitsluitend in zijn geheel worden gereproduceerd.

**Akkoord
Pr.coörd.**



Eurofins Analytico B.V.

Gildeweg 44-46
 3771 NB Barneveld
 P.O. Box 459
 3770 AL Barneveld NL
 Tel. +31 (0)34 242 63 00
 Fax +31 (0)34 242 63 99
 E-mail info-env@eurofins.nl
 Site www.eurofins.nl

BNP Paribas S.A. 227 9245 25
 VAT/BTW No. NL 8043.14.883.B01
 KvK No. 09088623
 IBAN: NL71BNP0227924525
 BIC: BNPANL2A

Eurofins Analytico B.V. is ISO 14001: 2004 gecertificeerd door TÜV en erkend door het Vlaamse Gewest (OVAM en Dep. LNE), het Brusselse Gewest (BIM), het Waalse Gewest (DGRNE-OWD) en door de overheden van Frankrijk en Luxemburg (MEV).

Bijlage (A) met deelmonsterinformatie behorende bij analysecertificaat 2015032066/1

Pagina 1/1

Monster nr.	Boornr	Omschrijving	Van	Tot	Barcode	Monsteromschrijving
8508243	75303	1	0	40	0532080183	75301 (0-40) 75302 (0-40) 75303 (0-40)
8508243	75304	1	0	40	0532080185	75301 (0-40) 75302 (0-40) 75303 (0-40)
8508243	75305	1	0	45	0532080181	75301 (0-40) 75302 (0-40) 75303 (0-40)
8508243	75306	1	0	20	0532080177	75301 (0-40) 75302 (0-40) 75303 (0-40)
8508243	75301	1	0	40	0532080184	75301 (0-40) 75302 (0-40) 75303 (0-40)
8508243	75302	1	0	40	0532080182	75301 (0-40) 75302 (0-40) 75303 (0-40)
8508244	75301	3	55	100	0532079827	75301 (55-100) 75301 (100-150)
8508244	75302	3	55	105	0532080186	75301 (55-100) 75301 (100-150)
8508244	75301	4	100	150	0532079821	75301 (55-100) 75301 (100-150)
8508244	75302	4	110	160	0532080187	75301 (55-100) 75301 (100-150)
8508244	75301	5	160	210	0532080190	75301 (55-100) 75301 (100-150)
8508244	75302	5	160	210	0532080178	75301 (55-100) 75301 (100-150)



Eurofins Analytico B.V.

Gildeweg 44-46
 3771 NB Barneveld
 P.O. Box 459
 3770 AL Barneveld NL
 Tel. +31 (0)34 242 63 00
 Fax +31 (0)34 242 63 99
 E-mail info-env@eurofins.nl
 Site www.eurofins.nl

BNP Paribas S.A. 227 9245 25
 VAT/BTW No. NL 8043.14.883.B01
 KvK No. 09088623
 IBAN: NL71BNPA0227924525
 BIC: BNPANL2A

Eurofins Analytico B.V. is ISO 14001: 2004 gecertificeerd door TÜV en erkend door het Vlaamse Gewest (OVAM en Dep. LNE), het Brusselse Gewest (BIM), het Waalse Gewest (DGRNE-OWD) en door de overheden van Frankrijk en Luxemburg (MEV).

Bijlage (B) met opmerkingen behorende bij analysecertificaat 2015032066/1

Pagina 1/1

Opmerking 1)De toetswaarde van de som is gelijk aan de sommatie van $0,7 \cdot RG$ **Eurofins Analytico B.V.**

Gildeweg 44-46 Tel. +31 (0)34 242 63 00
3771 NB Barneveld Fax +31 (0)34 242 63 99
P.O. Box 459 E-mail info-env@eurofins.nl
3770 AL Barneveld NL Site www.eurofins.nl

BNP Paribas S.A. 227 9245 25
VAT/BTW No. NL 8043.14.883.B01
KvK No. 09088623
IBAN: NL71BNPA0227924525
BIC: BNPANL2A

Eurofins Analytico B.V. is ISO 14001: 2004 gecertificeerd door TÜV en erkend door het Vlaamse Gewest (OVAM en Dep. LNE), het Brusselse Gewest (BIM), het Waalse Gewest (DGRNE-OWD) en door de overheden van Frankrijk en Luxemburg (MEV).

Bijlage (C) met methodeverwijzingen behorende bij analysecertificaat 2015032066/1

Pagina 1/1

Analyse	Methode	Techniek	Methode referentie
Droge Stof	W0104	Gravimetrie	Cf. pb 3010-2 en gw. NEN-ISO 11465
Cryogeen malen AS3000	W0106	Voorbehandeling	Cf. AS3000
Organische stof (gloeirest)	W0109	Gravimetrie	Cf. pb 3010-3 en cf. NEN 5754
Lutum (fractie < 2 µm)	W0171	Sedimentatie	Cf. pb 3010-4 en cf. NEN 5753
Barium (Ba)	W0423	ICP-MS	Cf. pb 3010-5 en cf. NEN-EN-ISO 17294-2
Cadmium (Cd)	W0423	ICP-MS	Cf. pb 3010-5 en cf. NEN-EN-ISO 17294-2
Kobalt (Co)	W0423	ICP-MS	Cf. pb 3010-5 en cf. NEN-EN-ISO 17294-2
Koper (Cu)	W0423	ICP-MS	Cf. pb 3010-5 en cf. NEN-EN-ISO 17294-2
Kwik (Hg)	W0423	ICP-MS	Cf. pb 3010-5 en cf. NEN-EN-ISO 17294-2
Molybdeen (Mo)	W0423	ICP-MS	Cf. pb 3010-5 en cf. NEN-EN-ISO 17294-2
Nikkel (Ni)	W0423	ICP-MS	Cf. pb 3010-5 en cf. NEN-EN-ISO 17294-2
Lood (Pb)	W0423	ICP-MS	Cf. pb 3010-5 en cf. NEN-EN-ISO 17294-2
Zink (Zn)	W0423	ICP-MS	Cf. pb 3010-5 en cf. NEN-EN-ISO 17294-2
Minerale Olie (GC) (C10 - C40)	W0202	GC-FID	Cf. pb 3010-7 en gw. NEN-EN-ISO 16703
PCB (7)	W0271	GC-MS	Cf. pb 3010-8 en gw. NEN 6980
PAK (10 VROM)	W0271	GC-MS	Cf. pb. 3010-6 en gw. NEN-ISO 18287
PAK som AS3000/AP04	W0271	GC-MS	Cf. pb. 3010-6 en gw. NEN-ISO 18287



Eurofins Analytico B.V.

Gildeweg 44-46
3771 NB Barneveld
P.O. Box 459
3770 AL Barneveld NL

Tel. +31 (0)34 242 63 00
Fax +31 (0)34 242 63 99
E-mail info-env@eurofins.nl
Site www.eurofins.nl

BNP Paribas S.A. 227 9245 25
VAT/BTW No. NL 8043.14.883.B01
KvK No. 09088623
IBAN: NL71BNPA0227924525
BIC: BNPANL2A

Eurofins Analytico B.V. is ISO 14001: 2004 gecertificeerd door TÜV en erkend door het Vlaamse Gewest (OVAM en Dep. LNE), het Brusselse Gewest (BIM), het Waalse Gewest (DGRNE-OWD) en door de overheden van Frankrijk en Luxemburg (MEV).

ARCADIS Regio B.V.
T.a.v. M.N.J. Meuwissen
Postbus 63
9400 AB ASSEN

Analyscertificaat

Datum: 09-04-2015

Hierbij ontvangt u de resultaten van het navolgende laboratoriumonderzoek.

Certificaatnummer/Versie	2015037532/1
Uw project/verslagnummer	753
Uw projectnaam	
Uw ordernummer	B02032.000377
Monster(s) ontvangen	07-04-2015

Dit certificaat mag uitsluitend in zijn geheel worden gereproduceerd.

De grondmonsters worden tot 4 weken na datum ontvangst bewaard en watermonsters tot 2 weken na datum ontvangst. Zonder tegenbericht worden de monsters nadien afgevoerd. Indien de monsters langer bewaard dienen te blijven verzoeken wij U dit exemplaar uiterlijk 1 werkdag voor afloop van de standaardbewaarperiode ondertekend aan ons te retourneren. Voor de kosten van het langer bewaren van monsters verwijzen wij naar de prijslijst.

Bewaren tot:

Datum:

Naam:

Handtekening:

Wij vertrouwen erop uw opdracht hiermee naar verwachting te hebben uitgevoerd, mocht U naar aanleiding van dit analysecertificaat nog vragen hebben verzoeken wij U contact op te nemen met de afdeling Verkoop en Advies.

Met vriendelijke groet,

Eurofins Analytico B.V.



Ing. A. Veldhuizen
Technical Manager

Eurofins Analytico B.V.

Gildeweg 44-46
3771 NB Barneveld
P.O. Box 459
3770 AL Barneveld NL

Tel. +31 (0)34 242 63 00
Fax +31 (0)34 242 63 99
E-mail info-env@eurofins.nl
Site www.eurofins.nl

BNP Paribas S.A. 227 9245 25
VAT/BTW No. NL 8043.14.883.B01
KvK No. 09088623
IBAN: NL71BNPA0227924525
BIC: BNPANL2A

Eurofins Analytico B.V. is ISO 14001: 2004 gecertificeerd door TÜV en erkend door het Vlaamse Gewest (OVAM en Dep. LNE), het Brusselse Gewest (BIM), het Waalse Gewest (DGRNE-OWD) en door de overheden van Frankrijk en Luxemburg (MEV).

Analysecertificaat

Uw project/verslagnummer	753	Certificaatnummer/Versie	2015037532/1
Uw projectnaam		Startdatum	08-04-2015
Uw ordernummer	B02032.000377	Rapportagedatum	09-04-2015/08:18
		Bijlage	A, B, C
Monsternemer	Marcel la Crois	Pagina	1/2
Monstermatrix	Water; Water (AS3000)		
Projectcode	2794 - Arcadis - TenneT Noord-West 380 kV		

Analyse	Eenheid	1
Metalen		
S Barium (Ba)	µg/L	200
S Cadmium (Cd)	µg/L	<0.20
S Kobalt (Co)	µg/L	<2.0
S Koper (Cu)	µg/L	<2.0
S Kwik (Hg)	µg/L	<0.050
S Molybdeen (Mo)	µg/L	<2.0
S Nikkel (Ni)	µg/L	<3.0
S Lood (Pb)	µg/L	<2.0
S Zink (Zn)	µg/L	10
Vluchtige Aromatische Koolwaterstoffen		
S Benzeen	µg/L	<0.20
S Toluene	µg/L	<0.20
S Ethylbenzeen	µg/L	<0.20
S o-Xyleen	µg/L	<0.10
S m, p-Xyleen	µg/L	<0.20
S Xylenen (som) factor 0,7	µg/L	0.21 ¹⁾
BTEX (som)	µg/L	<0.90
S Naftaleen	µg/L	<0.020
S Styreen	µg/L	<0.20
Vluchtige organische halogeenkoolwaterstoffen		
S Dichloormethaan	µg/L	<0.20
S Trichloormethaan	µg/L	<0.20
S Tetrachloormethaan	µg/L	<0.10
S Trichlooretheen	µg/L	<0.20
S Tetrachlooretheen	µg/L	<0.10
S 1,1-Dichloorethaan	µg/L	<0.20
S 1,2-Dichloorethaan	µg/L	<0.20
S 1,1,1-Trichloorethaan	µg/L	<0.10
S 1,1,2-Trichloorethaan	µg/L	<0.10
S cis 1,2-Dichlooretheen	µg/L	<0.10

Nr.	Monsteromschrijving	Datum monstername	Monster nr.
1	75301 (150-250)	07-Apr-2015	8524993

Q: door RvA geaccrediteerde verrichting
 A: AP04 erkende verrichting
 S: AS 3000 erkende verrichting

Dit certificaat mag uitsluitend in zijn geheel worden gereproduceerd.

Eurofins Analytico B.V.

Gildeweg 44-46
 3771 NB Barneveld
 P.O. Box 459
 3770 AL Barneveld NL
 Tel. +31 (0)34 242 63 00
 Fax +31 (0)34 242 63 99
 E-mail info-env@eurofins.nl
 Site www.eurofins.nl

BNP Paribas S.A. 227 9245 25
 VAT/BTW No. NL 8043.14.883.B01
 KvK No. 09088623
 IBAN: NL71BNPA0227924525
 BIC: BNPANL2A

Eurofins Analytico B.V. is ISO 14001: 2004 gecertificeerd door TÜV en erkend door het Vlaamse Gewest (OVAM en Dep. LNE), het Brusselse Gewest (BIM), het Waalse Gewest (DGRNE-OWD) en door de overheden van Frankrijk en Luxemburg (MEV).



Analysecertificaat

Uw project/verslagnummer	753	Certificaatnummer/Versie	2015037532/1
Uw projectnaam		Startdatum	08-04-2015
Uw ordernummer	B02032.000377	Rapportagedatum	09-04-2015/08:18
Monsternemer	Marcel la Crois	Bijlage	A, B, C
Monstermatrix	Water; Water (AS3000)	Pagina	2/2
Projectcode	2794 - Arcadis - TenneT Noord-West 380 kV		

Analyse	Eenheid	1
S trans 1,2-Dichlooretheen	µg/L	<0.10
CKW (som)	µg/L	<1.6
S Tribroommethaan	µg/L	<0.20
S Vinylchloride	µg/L	<0.10
S 1,1-Dichlooretheen	µg/L	<0.10
S 1,2-Dichloorethenen (Som) factor 0,7	µg/L	0.14 ¹⁾
S 1,1-Dichloorpropaan	µg/L	<0.20
S 1,2-Dichloorpropaan	µg/L	<0.20
S 1,3-Dichloorpropaan	µg/L	<0.20
S Dichloorpropanen som factor 0.7	µg/L	0.42
Minerale olie		
Minerale olie (C10-C12)	µg/L	<10
Minerale olie (C12-C16)	µg/L	<10
Minerale olie (C16-C21)	µg/L	<10
Minerale olie (C21-C30)	µg/L	<15
Minerale olie (C30-C35)	µg/L	<10
Minerale olie (C35-C40)	µg/L	<10
S Minerale olie totaal (C10-C40)	µg/L	<50

Nr.	Monsterschrijving	Datum monstername	Monster nr.
1	75301 (150-250)	07-Apr-2015	8524993

Eurofins Analytico B.V.



Q: door RvA geaccrediteerde verrichting
 A: AP04 erkende verrichting
 S: AS 3000 erkende verrichting

Dit certificaat mag uitsluitend in zijn geheel worden gereproduceerd.

Akkoord
 Pr.coörd.



Gildeweg 44-46
 3771 NB Barneveld
 P.O. Box 459
 3770 AL Barneveld NL
 Tel. +31 (0)34 242 63 00
 Fax +31 (0)34 242 63 99
 E-mail info-env@eurofins.nl
 Site www.eurofins.nl

BNP Paribas S.A. 227 9245 25
 VAT/BTW No. NL 8043.14.883.B01
 KvK No. 09088623
 IBAN: NL71BNPA0227924525
 BIC: BNPANL2A

Eurofins Analytico B.V. is ISO 14001: 2004 gecertificeerd door TÜV en erkend door het Vlaamse Gewest (OVAM en Dep. LNE), het Brusselse Gewest (BIM), het Waalse Gewest (DGRNE-OWD) en door de overheden van Frankrijk en Luxemburg (MEV).

Bijlage (A) met deelmonsterinformatie behorende bij analysecertificaat 2015037532/1

Pagina 1/1

Monster nr.	Boornr	Omschrijving	Van	Tot	Barcode	Monsteromschrijving
8524993	75301	1	150	250	0691592664	75301 (150-250)
8524993	75301	2	150	250	0800336287	



Eurofins Analytico B.V.

Gildeweg 44-46
 3771 NB Barneveld
 P.O. Box 459
 3770 AL Barneveld NL
 Tel. +31 (0)34 242 63 00
 Fax +31 (0)34 242 63 99
 E-mail info-env@eurofins.nl
 Site www.eurofins.nl

BNP Paribas S.A. 227 9245 25
 VAT/BTW No. NL 8043.14.883.B01
 KvK No. 09088623
 IBAN: NL71BNPA0227924525
 BIC: BNPANL2A

Eurofins Analytico B.V. is ISO 14001: 2004 gecertificeerd door TÜV en erkend door het Vlaamse Gewest (OVAM en Dep. LNE), het Brusselse Gewest (BIM), het Waalse Gewest (DGRNE-OWD) en door de overheden van Frankrijk en Luxemburg (MEV).

Bijlage (B) met opmerkingen behorende bij analysecertificaat 2015037532/1

Pagina 1/1

Opmerking 1)De toetswaarde van de som is gelijk aan de sommatie van $0,7 \cdot RG$ **Eurofins Analytico B.V.**

Gildeweg 44-46 Tel. +31 (0)34 242 63 00
3771 NB Barneveld Fax +31 (0)34 242 63 99
P.O. Box 459 E-mail info-env@eurofins.nl
3770 AL Barneveld NL Site www.eurofins.nl

BNP Paribas S.A. 227 9245 25
VAT/BTW No. NL 8043.14.883.B01
KvK No. 09088623
IBAN: NL71BNPA0227924525
BIC: BNPANL2A

Eurofins Analytico B.V. is ISO 14001: 2004 gecertificeerd door TÜV en erkend door het Vlaamse Gewest (OVAM en Dep. LNE), het Brusselse Gewest (BIM), het Waalse Gewest (DGRNE-OWD) en door de overheden van Frankrijk en Luxemburg (MEV).

Bijlage (C) met methodeverwijzingen behorende bij analysecertificaat 2015037532/1

Pagina 1/1

Analyse	Methode	Techniek	Methode referentie
Aromaten (BTEXN)	W0254	HS-GC-MS	Cf. pb 3130-1
Xylenen som AS3000	W0254	HS-GC-MS	Cf. pb 3130-1
Barium (Ba)	W0421	ICP-MS	Cf. pb 3110-3 en cf. NEN-EN-ISO 17294-2
Cadmium (Cd)	W0421	ICP-MS	Cf. pb 3110-3 en cf. NEN-EN-ISO 17294-2
Cobalt (Co)	W0421	ICP-MS	Cf. pb 3110-3 en cf. NEN-EN-ISO 17294-2
Koper (Cu)	W0421	ICP-MS	Cf. pb 3110-3 en cf. NEN-EN-ISO 17294-2
Kwik (Hg)	W0421	ICP-MS	Cf. pb 3110-3 en cf. NEN-EN-ISO 17294-2
Molybdeen (Mo)	W0421	ICP-MS	Cf. pb 3110-3 en cf. NEN-EN-ISO 17294-2
Nikkel (Ni)	W0421	ICP-MS	Cf. pb 3110-3 en cf. NEN-EN-ISO 17294-2
Lood (Pb)	W0421	ICP-MS	Cf. pb 3110-3 en cf. NEN-EN-ISO 17294-2
Zink (Zn)	W0421	ICP-MS	Cf. pb 3110-3 en cf. NEN-EN-ISO 17294-2
Styreen	W0254	HS-GC-MS	Cf. pb 3130-1
VOC1 (11)	W0254	HS-GC-MS	Cf. pb 3130-1
Tribroommethaan (Bromoform)	W0254	HS-GC-MS	Cf. pb 3130-1
Vinylchloride	W0254	HS-GC-MS	Cf. pb 3130-1
1,1-Dichlooretheen	W0254	HS-GC-MS	Cf. pb 3130-1
DiChEtheen som AS3000	W0254	HS-GC-MS	Cf. pb 3130-1
1,1-Dichloorpropaan	W0254	HS-GC-MS	Cf. pb 3130-1
1,2-Dichloorpropaan	W0254	HS-GC-MS	Cf. pb 3130-1
1,3-Dichloorpropaan	W0254	HS-GC-MS	Cf. pb 3130-1
DiChlprop. som AS300	W0254	HS-GC-MS	Cf. pb 3130-2 en gw. NEN EN ISO 15680
Minerale olie (GC) (C10 - C40)	W0215	LVI-GC-FID	Cf. pb 3110-5

Eurofins Analytico B.V.

Gildeweg 44-46
 3771 NB Barneveld
 P.O. Box 459
 3770 AL Barneveld NL

Tel. +31 (0)34 242 63 00
 Fax +31 (0)34 242 63 99
 E-mail info-env@eurofins.nl
 Site www.eurofins.nl

BNP Paribas S.A. 227 9245 25
 VAT/BTW No. NL 8043.14.883.B01
 KvK No. 09088623
 IBAN: NL71BNPA0227924525
 BIC: BNPANL2A

Eurofins Analytico B.V. is ISO 14001: 2004 gecertificeerd door TÜV en erkend door het Vlaamse Gewest (OVAM en Dep. LNE), het Brusselse Gewest (BIM), het Waalse Gewest (DGRNE-OWD) en door de overheden van Frankrijk en Luxemburg (MEV).

ARCADIS Regio B.V.
T.a.v. M.N.J. Meuwissen
Postbus 63
9400 AB ASSEN

Analyscertificaat

Datum: 20-04-2015

Hierbij ontvangt u de resultaten van het navolgende laboratoriumonderzoek.

Certificaatnummer/Versie	2015037531/1
Uw project/verslagnummer	753
Uw projectnaam	
Uw ordernummer	B02032.000377
Monster(s) ontvangen	07-04-2015

Dit certificaat mag uitsluitend in zijn geheel worden gereproduceerd.

De grondmonsters worden tot 4 weken na datum ontvangst bewaard en watermonsters tot 2 weken na datum ontvangst. Zonder tegenbericht worden de monsters nadien afgevoerd. Indien de monsters langer bewaard dienen te blijven verzoeken wij U dit exemplaar uiterlijk 1 werkdag voor afloop van de standaardbewaarperiode ondertekend aan ons te retourneren. Voor de kosten van het langer bewaren van monsters verwijzen wij naar de prijslijst.

Bewaren tot:

Datum:

Naam:

Handtekening:

Wij vertrouwen erop uw opdracht hiermee naar verwachting te hebben uitgevoerd, mocht U naar aanleiding van dit analysecertificaat nog vragen hebben verzoeken wij U contact op te nemen met de afdeling Verkoop en Advies.

Met vriendelijke groet,

Eurofins Analytico B.V.



Ing. A. Veldhuizen
Technical Manager

Eurofins Analytico B.V.

Gildeweg 44-46
3771 NB Barneveld
P.O. Box 459
3770 AL Barneveld NL

Tel. +31 (0)34 242 63 00
Fax +31 (0)34 242 63 99
E-mail info-env@eurofins.nl
Site www.eurofins.nl

BNP Paribas S.A. 227 9245 25
VAT/BTW No. NL 8043.14.883.B01
KvK No. 09088623
IBAN: NL71BNPA0227924525
BIC: BNPANL2A

Eurofins Analytico B.V. is ISO 14001: 2004 gecertificeerd door TÜV en erkend door het Vlaamse Gewest (OVAM en Dep. LNE), het Brusselse Gewest (BIM), het Waalse Gewest (DGRNE-OWD) en door de overheden van Frankrijk en Luxemburg (MEV).

Analysecertificaat

Uw project/verslagnummer	753	Certificaatnummer/Versie	2015037531/1
Uw projectnaam		Startdatum	08-04-2015
Uw ordernummer	B02032.000377	Rapportagedatum	20-04-2015/15:56
		Bijlage	A, B, C, D
Monsternemer	Marcel la Crois	Pagina	1/1
Monstermatrix	Water; Afvalwater		
Projectcode	2794 - Arcadis - TenneT Noord-West 380 kV		

Analyse	Eenheid	1
Metalen		
Q Arseen (As) na ontsluiting	µg/L	4.9
Q IJzer (Fe) na ontsluiting	mg/L	1.5
Q IJzer (II)	mg/L	0.071 ¹⁾
Q Fosfor totaal (P)	mg/L	9.1
Q Fosfor totaal (P04)	mg P04/L	28
Q Fosfor totaal (P205)	mg P205/L	21
Fysisch-chemische analyses		
Q Droogrest onopgel. bestand. (NEN6621)	mg/L	180
Q Zuurstof	mg O2/L	0.5
Anorganische verbindingen & natte chemie		
Q Chemisch zuurstof verbruik (CZY)	mg/L	320
Q Stikstof volgens Kjeldahl (N)	mg/L	32
Q Sulfaat opgelost (S04)	mg S04/L	81
Q Sulfaat opgelost (S04-S)	mg S/L	27
Anorganische verbindingen		
Q Ammonium (NH4-N)	mg N/L	27
Q Ammonium (NH4)	mg/L	34
Q Chloride	mg/L	9390
Biologisch en/of toxicologisch onderzoek		
Q Biochemisch zuurstof verbruik (BZV-5)	mg O2/L	140

Nr. Monsteromschrijving

1 75301a (500-600)

Datum monstername

07-Apr-2015

Monster nr.

8524992

Q: door RvA geaccrediteerde verrichting

A: AP04 erkende verrichting

S: AS 3000 erkende verrichting

Dit certificaat mag uitsluitend in zijn geheel worden gereproduceerd.

Eurofins Analytico B.V.

Gildeweg 44-46
3771 NB Barneveld
P.O. Box 459
3770 AL Barneveld NL

Tel. +31 (0)34 242 63 00
Fax +31 (0)34 242 63 99
E-mail info-env@eurofins.nl
Site www.eurofins.nl

BNP Paribas S.A. 227 9245 25
VAT/BTW No. NL 8043.14.883.B01
KvK No. 09088623
IBAN: NL71BNP0227924525
BIC: BNPANL2A

Eurofins Analytico B.V. is ISO 14001: 2004 gecertificeerd door TÜV en erkend door het Vlaamse Gewest (OVAM en Dep. LNE), het Brusselse Gewest (BIM), het Waalse Gewest (DGRNE-OWD) en door de overheden van Frankrijk en Luxemburg (MEV).

Akkoord
Pr.coörd.

VA

TESTEN
RvA LO10

Bijlage (A) met deelmonsterinformatie behorende bij analysecertificaat 2015037531/1

Pagina 1/1

Monster nr.	Boornr	Omschrijving	Van	Tot	Barcode	Monsteromschrijving
8524992	75301a	2	500	600	0660049667	75301a (500-600)
8524992	75301a	3	500	600	0640059458	
8524992	75301a	1	500	600	0580610290	
8524992	75301a	10	500	600	0660052927	
8524992	75301a	4	500	600	0640059453	
8524992	75301a	5	500	600	0640059446	
8524992	75301a	6	500	600	0640059442	
8524992	75301a	7	500	600	0691592658	
8524992	75301a	8	500	600	0620054258	
8524992	75301a	9	500	600	0800336156	



Eurofins Analytico B.V.

Gildeweg 44-46
 3771 NB Barneveld
 P.O. Box 459
 3770 AL Barneveld NL
 Tel. +31 (0)34 242 63 00
 Fax +31 (0)34 242 63 99
 E-mail info-env@eurofins.nl
 Site www.eurofins.nl

BNP Paribas S.A. 227 9245 25
 VAT/BTW No. NL 8043.14.883.B01
 KvK No. 09088623
 IBAN: NL71BNPA0227924525
 BIC: BNPANL2A

Eurofins Analytico B.V. is ISO 14001: 2004 gecertificeerd door TÜV en erkend door het Vlaamse Gewest (OVAM en Dep. LNE), het Brusselse Gewest (BIM), het Waalse Gewest (DGRNE-OWD) en door de overheden van Frankrijk en Luxemburg (MEV).

Bijlage (B) met opmerkingen behorende bij analysecertificaat 2015037531/1

Pagina 1/1

Opmerking 1)

Indicatieve waarde(n) vanwege matrixstoring.

**Eurofins Analytico B.V.**

Gildeweg 44-46 Tel. +31 (0)34 242 63 00
3771 NB Barneveld Fax +31 (0)34 242 63 99
P.O. Box 459 E-mail info-env@eurofins.nl
3770 AL Barneveld NL Site www.eurofins.nl

BNP Paribas S.A. 227 9245 25
VAT/BTW No. NL 8043.14.883.B01
KvK No. 09088623
IBAN: NL71BNPA0227924525
BIC: BNPANL2A

Eurofins Analytico B.V. is ISO 14001: 2004 gecertificeerd door TÜV en erkend door het Vlaamse Gewest (OVAM en Dep. LNE), het Brusselse Gewest (BIM), het Waalse Gewest (DGRNE-OWD) en door de overheden van Frankrijk en Luxemburg (MEV).

Bijlage (C) met methodeverwijzingen behorende bij analysecertificaat 2015037531/1

Pagina 1/1

Analyse	Methode	Techniek	Methode referentie
Droogr. onopgel. best. (NEN 6621)	W0552	Gravimetrie	Cf. NEN 6499 en gw. NEN 6621
Fosfaat totaal (gemeten als P)	W0425	ICP-MS	Cf. NEN-EN-ISO 17294-2 en cf. CMA/2/I/B.1
Arseen (As) na ontsluiting (ICP-MS)	W0425	ICP-MS	Cf. NEN-EN-ISO 17294-2 en cf. CMA/2/I/B.1
IJzer (Fe) na ontsluiting (ICP-MS)	W0425	ICP-MS	Cf. NEN-EN-ISO 17294-2 en cf. CMA/2/I/B.1
IJzer (II)	W0510	Spectrometrie	Cf. NEN 6482
Zuurstof	W0556	Potentiometrie	Cf. NEN-ISO 5814
Chemisch zuurstof verbruik (CZY)	W0553	Titrimetrie	Cf. NEN 6633/A1:2007
Stikstof volgens Kjeldahl	W0554	Spectrometrie	Eigen meth. (NEN-ISO 5663/NEN 6604)
Sulfaat - opgelost	W0522	Spectrometrie (CFA)	Cf. NEN 6654
Ammonium	W0566	Spectrometrie	Cf. NEN 6604
Chloride	W0566	Spectrometrie	Cf. NEN 6604
Biochem. zuurstofverbr. (BZV-5)	W0556	Potentiometrie	Cf. NEN-EN1899-1& cf. NEN-ISO5814 (EN25814)



Eurofins Analytico B.V.

Gildeweg 44-46
3771 NB Barneveld
P.O. Box 459
3770 AL Barneveld NL

Tel. +31 (0)34 242 63 00
Fax +31 (0)34 242 63 99
E-mail info-env@eurofins.nl
Site www.eurofins.nl

BNP Paribas S.A. 227 9245 25
VAT/BTW No. NL 8043.14.883.B01
KvK No. 09088623
IBAN: NL71BNPA0227924525
BIC: BNPANL2A

Eurofins Analytico B.V. is ISO 14001: 2004 gecertificeerd door TÜV en erkend door het Vlaamse Gewest (OVAM en Dep. LNE), het Brusselse Gewest (BIM), het Waalse Gewest (DGRNE-OWD) en door de overheden van Frankrijk en Luxemburg (MEV).

Bijlage (D) opmerkingen aangaande de monstername en conserveringstermijn 2015037531/1

Pagina 1/1

Er zijn verschillen met de richtlijnen geconstateerd die de betrouwbaarheid van de resultaten van onderstaande monsters of analyses mogelijk hebben beïnvloed.

Analyse

De conserveringstermijn is voor de betreffende analyse overschreden.

Voorbehandeling BZV

Monster nr.

8524992

Eurofins Analytico B.V.

Gildeweg 44-46
3771 NB Barneveld
P.O. Box 459
3770 AL Barneveld NL

Tel. +31 (0)34 242 63 00
Fax +31 (0)34 242 63 99
E-mail info-env@eurofins.nl
Site www.eurofins.nl

BNP Paribas S.A. 227 9245 25
VAT/BTW No. NL 8043.14.883.B01
KvK No. 09088623
IBAN: NL71BNP0227924525
BIC: BNPANL2A

Eurofins Analytico B.V. is ISO 14001: 2004 gecertificeerd door TÜV en erkend door het Vlaamse Gewest (OVAM en Dep. LNE), het Brusselse Gewest (BIM), het Waalse Gewest (DGRNE-OWD) en door de overheden van Frankrijk en Luxemburg (MEV).



Tabel 1: Gemeten gehalten in grond met beoordeling conform de Wet Bodembescherming

Grondmonster		MMbg01			MMog01		
Certificaatcode		2015032066			2015032066		
Boring(en)		75301, 75302, 75303, 75304, 75305, 75306			75301, 75301, 75301, 75302, 75302, 75302		
Traject (m -mv)		0,00 - 0,45			0,55 - 2,10		
Humus	% ds	2,7			0,70		
Lutum	% ds	18			2,7		
Datum van toetsing		9-4-2015			9-4-2015		
Monsterconclusie		Voldoet aan Achtergrondwaarde			Voldoet aan Achtergrondwaarde		
Monstermelding 1							
Monstermelding 2							
Monstermelding 3							
		Meetw	GSSD	Index	Meetw	GSSD	Index
METALEN							
Barium [Ba]	mg/kg ds	23	30 ⁽⁶⁾		<20	<50 ⁽⁶⁾	
Cadmium [Cd]	mg/kg ds	0,27	0,36	-0,02	<0,2	<0,2	-0,03
Kobalt [Co]	mg/kg ds	5,4	6,9	-0,05	<3	<7	-0,05
Koper [Cu]	mg/kg ds	6,1	8,0	-0,21	<5	<7	-0,22
Kwik [Hg]	mg/kg ds	<0,05	<0,04	-0	<0,05	<0,05	-0
Nikkel [Ni]	mg/kg ds	16	20	-0,23	4,7	13,0	-0,34
Molybdeen [Mo]	mg/kg ds	<1,5	<1,1	-0	<1,5	<1,1	-0
Lood [Pb]	mg/kg ds	14	17	-0,07	<10	<11	-0,08
Zink [Zn]	mg/kg ds	45	58	-0,14	<20	<32	-0,19
PAK							
Naftaleen	mg/kg ds	<0,05	<0,04		<0,05	<0,04	
Anthraceen	mg/kg ds	<0,05	<0,04		<0,05	<0,04	
Fenanthreen	mg/kg ds	<0,05	<0,04		<0,05	<0,04	
Fluorantheen	mg/kg ds	<0,05	<0,04		<0,05	<0,04	
Chryseen	mg/kg ds	<0,05	<0,04		<0,05	<0,04	
Benzo(a)anthraceen	mg/kg ds	<0,05	<0,04		<0,05	<0,04	
Benzo(a)pyreen	mg/kg ds	<0,05	<0,04		<0,05	<0,04	
Benzo(k)fluorantheen	mg/kg ds	<0,05	<0,04		<0,05	<0,04	
Indeno-(1,2,3-c,d)pyreen	mg/kg ds	<0,05	<0,04		<0,05	<0,04	
Benzo(g,h,i)peryleen	mg/kg ds	<0,05	<0,04		<0,05	<0,04	
PAK 10 VROM	mg/kg ds		<0,35	-0,03		<0,35	-0,03
Pak-totaal (10 van VROM) (0.7 facto)	mg/kg ds	<0,35			<0,35		
GECHLOREERDE KOOLWATERSTOFFEN							
PCB 28	mg/kg ds	<0,001	<0,003		<0,001	<0,004	
PCB 52	mg/kg ds	<0,001	<0,003		<0,001	<0,004	
PCB 101	mg/kg ds	<0,001	<0,003		<0,001	<0,004	
PCB 118	mg/kg ds	<0,001	<0,003		<0,001	<0,004	
PCB 138	mg/kg ds	<0,001	<0,003		<0,001	<0,004	
PCB 153	mg/kg ds	<0,001	<0,003		<0,001	<0,004	
PCB 180	mg/kg ds	<0,001	<0,003		<0,001	<0,004	
PCB (7) (som, 0.7 factor)	mg/kg ds	<0,0049			<0,0049		
PCB (som 7)	mg/kg ds		<0,018	-0		<0,025	0,01
OVERIGE (ORGANISCHE) VERBINDINGEN							
Minerale olie C10 - C12	mg/kg ds	<3	8 ⁽⁶⁾		<3	11 ⁽⁶⁾	
Minerale olie C12 - C16	mg/kg ds	<5	13 ⁽⁶⁾		<5	18 ⁽⁶⁾	
Minerale olie C16 - C21	mg/kg ds	<5	13 ⁽⁶⁾		<5	18 ⁽⁶⁾	
Minerale olie C21 - C30	mg/kg ds	<11	29 ⁽⁶⁾		<11	39 ⁽⁶⁾	
Minerale olie C30 - C35	mg/kg ds	<5	13 ⁽⁶⁾		5,3	26,5 ⁽⁶⁾	
Minerale olie C35 - C40	mg/kg ds	<6	16 ⁽⁶⁾		<6	21 ⁽⁶⁾	
Minerale olie C10 - C40	mg/kg ds	<35	<91	-0,02	<35	<123	-0,01
OVERIG							
Droge stof	% m/m	80,4	80,4 ⁽⁶⁾		78,5	78,5 ⁽⁶⁾	
Lutum	% (m/m) ds	18			2,7		
Organische stof (humus)	% (m/m)	2,7			<0,7		

Grondmonster		MMbg01	MMog01
Certificaatcode		2015032066	2015032066
Boring(en)		75301, 75302, 75303, 75304, 75305, 75306	75301, 75301, 75301, 75302, 75302, 75302
Traject (m -mv)		0,00 - 0,45	0,55 - 2,10
Humus	% ds	2,7	0,70
Lutum	% ds	18	2,7
Datum van toetsing		9-4-2015	9-4-2015
Monsterconclusie		Voldoet aan Achtergrondwaarde	Voldoet aan Achtergrondwaarde
	ds		
Gloeirest	% (m/m) ds	96,1	99,3

----- : Geen toetsnorm aanwezig
 < : kleiner dan de detectielimiet
 8,88 : <= Achtergrondwaarde
 8,88 : <= Interventiewaarde
 8,88 : > Interventiewaarde
 6 : Heeft geen normwaarde
 # : verhoogde rapportagegrens
 GSSD : Gestandaardiseerde meetwaarde
 Index : (GSSD - AW) / (I - AW)

- Getoetst via de BoToVa service, versie 2.0.0 -

Tabel 2: Normwaarden conform de Wet Bodembescherming

		AW	WO	IND	I
METALEN					
Cadmium [Cd]	mg/kg ds	0,6	1,2	4,3	13
Kobalt [Co]	mg/kg ds	15	35	190	190
Koper [Cu]	mg/kg ds	40	54	190	190
Kwik [Hg]	mg/kg ds	0,15	0,83	4,8	36
Nikkel [Ni]	mg/kg ds	35	39	100	100
Molybdeen [Mo]	mg/kg ds	1,5	88	190	190
Lood [Pb]	mg/kg ds	50	210	530	530
Zink [Zn]	mg/kg ds	140	200	720	720
PAK					
PAK 10 VROM	mg/kg ds	1,5	6,8	40	40
GECHLOREERDE KOOLWATERSTOFFEN					
PCB (som 7)	mg/kg ds	0,02	0,04	0,5	1
OVERIGE (ORGANISCHE) VERBINDINGEN					
Minerale olie C10 - C40	mg/kg ds	190	190	500	5000

Tabel 3: Gemeten concentraties in grondwater met beoordeling conform de Wet Bodembescherming

Watermonster		75301-1-1		
Datum		7-4-2015		
Filterdiepte (m -mv)		1,50 - 2,50		
Datum van toetsing		9-4-2015		
Monsterconclusie		Overschrijding Streefwaarde		
Monstermelding 1				
Monstermelding 2				
Monstermelding 3				
		Meetw	GSSD	Index
METALEN				
Barium [Ba]	µg/l	200	200	0,26
Cadmium [Cd]	µg/l	<0,2	<0,1	-0,05
Kobalt [Co]	µg/l	<2	<1	-0,24
Koper [Cu]	µg/l	<2	<1	-0,23
Kwik [Hg]	µg/l	<0,05	<0,04	-0,04
Nikkel [Ni]	µg/l	<3	<2	-0,22
Molybdeen [Mo]	µg/l	<2	<1	-0,01
Lood [Pb]	µg/l	<2	<1	-0,23
Zink [Zn]	µg/l	10	10	-0,07
PAK				
Naftaleen	µg/l	<0,02	<0,01	0
PAK 10 VROM	-		<0,00020 ⁽¹¹⁾	
GECHLOREERDE KOOLWATERSTOFFEN				
1,1-Dichloorpropaan	µg/l	<0,2	<0,1	
1,3-Dichloorpropaan	µg/l	<0,2	<0,1	
Tribroommethaan (bromofom)	µg/l	<0,2	<0,1 ⁽¹⁴⁾	
Tetrachloormethaan (Tetra)	µg/l	<0,1	<0,1	0,01
1,1-Dichloorethaan	µg/l	<0,2	<0,1	-0,01
1,2-Dichloorethaan	µg/l	<0,2	<0,1	-0,02
1,2-Dichloorpropaan	µg/l	<0,2	<0,1	
1,1,1-Trichloorethaan	µg/l	<0,1	<0,1	0
1,1,2-Trichloorethaan	µg/l	<0,1	<0,1	0
Trichlooretheen (Tri)	µg/l	<0,2	<0,1	-0,05
Tetrachlooretheen (Per)	µg/l	<0,1	<0,1	0
Vinylchloride	µg/l	<0,1	<0,1	0,02
Dichloorpropanen (0,7 som, 1, 1+1,2+1,3)	µg/l	0,42		
1,2-Dichloorethenen (som, 0,7 facto)	µg/l	<0,14		
Dichloormethaan	µg/l	<0,2	<0,1	0
Trichloormethaan (Chloroform)	µg/l	<0,2	<0,1	-0,01
cis + trans-1,2-Dichlooretheen	µg/l		<0,14	0,01
1,1-Dichlooretheen	µg/l	<0,1	<0,1	0,01
cis-1,2-Dichlooretheen	µg/l	<0,1	<0,1	
trans-1,2-Dichlooretheen	µg/l	<0,1	<0,1	
Dichloorpropaan	µg/l		<0,42	-0
CKW (som)	µg/l	<1,6		
AROMATISCHE VERBINDINGEN				
Xylenen (som, 0,7 factor)	µg/l	<0,21		
BTEX (som)	µg/l	<0,9	0,6 ⁽⁶⁾	
Styreen (Vinylbenzeen)	µg/l	<0,2	<0,1	-0,02
Benzeen	µg/l	<0,2	<0,1	-0
Ethylbenzeen	µg/l	<0,2	<0,1	-0,03
Tolueen	µg/l	<0,2	<0,1	-0,01
Xylenen (som)	µg/l		<0,21	0
meta-/para-Xyleen (som)	µg/l	<0,2	<0,1	

Watermonster		75301-1-1		
Datum		7-4-2015		
Filterdiepte (m -mv)		1,50 - 2,50		
Datum van toetsing		9-4-2015		
Monsterconclusie		Overschrijding Streefwaarde		
ortho-Xyleen	µg/l	<0,1	<0,1	
Som 16 Aromatische oplosmiddelen	µg/l		<0,77 ^(2,14)	
OVERIGE (ORGANISCHE) VERBINDINGEN				
Minerale olie C10 - C12	µg/l	<10	7 ⁽⁶⁾	
Minerale olie C12 - C16	µg/l	<10	7 ⁽⁶⁾	
Minerale olie C16 - C21	µg/l	<10	7 ⁽⁶⁾	
Minerale olie C21 - C30	µg/l	<15	11 ⁽⁶⁾	
Minerale olie C30 - C35	µg/l	<10	7 ⁽⁶⁾	
Minerale olie C35 - C40	µg/l	<10	7 ⁽⁶⁾	
Minerale olie C10 - C40	µg/l	<50	<35	-0,03

-----	: Geen toetsnorm aanwezig
<	: kleiner dan de detectielimiet
8,88	: <= Streefwaarde
8,88	: > Streefwaarde
8,88	: > Interventiewaarde
11	: Enkele parameters ontbreken in de berekening van de somfractie
14	: Streefwaarde ontbreekt zorgplicht van toepassing
2	: Enkele parameters ontbreken in de som
6	: Heeft geen normwaarde
#	: verhoogde rapportagegrens
GSSD	: Gestandaardiseerde meetwaarde
Index	: (GSSD - S) / (I - S)

- Getoetst via de BoToVa service, versie 2.0.0 -

Tabel 4: Normwaarden conform de Wet Bodembescherming

		S	S Diep	Indicatief	I
METALEN					
Barium [Ba]	µg/l	50	200		625
Cadmium [Cd]	µg/l	0,4	0,06		6
Kobalt [Co]	µg/l	20	0,7		100
Koper [Cu]	µg/l	15	1,3		75
Kwik [Hg]	µg/l	0,05	0,01		0,3
Nikkel [Ni]	µg/l	15	2,1		75
Molybdeen [Mo]	µg/l	5	3,6		300
Lood [Pb]	µg/l	15	1,7		75
Zink [Zn]	µg/l	65	24		800
PAK					
Naftaleen	µg/l	0,01			70
GECHLOREERDE KOOLWATERSTOFFEN					
Tribroommethaan (bromoform)	µg/l				630
Tetrachloormethaan (Tetra)	µg/l	0,01			10
1,1-Dichloorethaan	µg/l	7			900
1,2-Dichloorethaan	µg/l	7			400
1,1,1-Trichloorethaan	µg/l	0,01			300
1,1,2-Trichloorethaan	µg/l	0,01			130
Trichlooretheen (Tri)	µg/l	24			500
Tetrachlooretheen (Per)	µg/l	0,01			40
Vinylchloride	µg/l	0,01			5
Dichloormethaan	µg/l	0,01			1000
Trichloormethaan (Chloroform)	µg/l	6			400

		S	S Diep	Indicatief	I
cis + trans-1,2-Dichlooretheen	µg/l	0,01			20
1,1-Dichlooretheen	µg/l	0,01			10
Dichloorpropaan	µg/l	0,8			80
AROMATISCHE VERBINDINGEN					
Styreen (Vinylbenzeen)	µg/l	6			300
Benzeen	µg/l	0,2			30
Ethylbenzeen	µg/l	4			150
Tolueen	µg/l	7			1000
Xylenen (som)	µg/l	0,2			70
Som 16 Aromatische oplosmiddelen	µg/l			150	
OVERIGE (ORGANISCHE) VERBINDINGEN					
Minerale olie C10 - C40	µg/l	50			600

Toetsingskader

WET BODEMBESCHERMING

Toetsing van de analyseresultaten van grond- en grondwater heeft plaatsgevonden aan de hand van het toetsingskader zoals gedefinieerd in de bijlage 1 van de Circulaire bodemsanering van 1 juli 2013. Onderstaande toetswaarden worden gehanteerd om de mate van bodemverontreiniging weer te geven. De toetswaarden zijn gebaseerd op humaan-toxicologische en ecotoxicologische uitgangspunten (RIVM studies) en beleidsmatige overwegingen (NOBO rapport).

§ Interventiewaarden (I)

De interventiewaarden bodemsanering geven het concentratieniveau voor verontreinigingen in grond en grondwater aan waarboven ernstige vermindering of dreigende vermindering optreedt van de functionele eigenschappen die de bodem heeft voor mens, plant en dier. Bij gehalten boven de interventiewaarde is mogelijk sprake van (een geval van) ernstige verontreiniging en is er mogelijk een saneringsnoodzaak.

§ Streefwaarden grondwater (S)

De streefwaarden gelden als referentiewaarden en hebben betrekking op de in de natuur voorkomende achtergrondwaarden in het grondwater of op detectiegrenzen bij stoffen die niet in natuurlijk milieu voorkomen.

§ Achtergrondwaarden grond (AW2000)

De achtergrondwaarden gelden als referentiewaarden waar relatief onbelaste gebieden (natuur en landbouwgebieden) voor 95 % aan voldoen. Grond die aan de AW2000 voldoet is blijvend geschikt voor alle bodemfuncties (waaronder moestuin, natuur en landbouw).

§ Tussenwaarde ($\frac{1}{2}$ (AW2000+I)) resp. ($\frac{1}{2}$ (S+I))

De tussenwaarde is een grens die aan geeft dat er een nader onderzoek noodzakelijk is.

De gemeten gehalten voor grond zijn voor het lutum en organische stof percentage gecorrigeerd naar de standaardbodem met 25% lutum en 10% organische stof. Hierna is getoetst aan de hierboven genoemde toetswaarden.

BESLUIT BODEMKWALITEIT

Op toepassing van grond en baggerspecie (op of in de landbodem en in oppervlaktewater en verspreiding van baggerspecie in oppervlaktewater) is het Besluit bodemkwaliteit van toepassing. Daarin kunnen lokale (water)bodembeheerders kiezen tussen generiek en gebiedspecifiek beleid of het overgangsbeleid.

Gebiedspecifiek beleid

Met het gebiedspecifiek beleid kunnen lokale landbodem en waterkwaliteitsbeheerders zelf bodemkwaliteitsnormen vaststellen. Als randvoorwaarden geldt dat sprake moet zijn van stand-still op gebiedsniveau. De normen in het gebiedspecifieke kader worden lokale Maximale waarden genoemd.

Generiek beleid

Binnen het generieke (landelijke) beleid is het toetsingskader gebaseerd op een klassenindeling voor kwaliteit en functie. Uitgangspunt bij toepassing van grond en baggerspecie binnen het generieke kader is, dat de kwaliteit moet aansluiten bij de functie van de bodem en dat de lokale (water)bodemkwaliteit op klasse niveau niet mag verslechteren en waar mogelijk verbetert. Het toetsingskader is vastgelegd in de Regeling Bodemkwaliteit van 2007 (en de daarop volgende wijzigingen in april 2009, november 2010, januari 2013 en juli 2013).

Landbodem

- § Binnen het generieke kader zijn voor toepassing op landbodem twee functieklassen onderscheiden waar verruimde kwaliteitsnormen van toepassing zijn: Wonen en Industrie.
- § De indeling van de kwaliteit van toe te passen partijen grond is als volgt:
- § Vrij toepasbaar. Een partij grond is vrij toepasbaar wanneer deze voldoet aan de achtergrondwaarden. Bij toetsing aan de achtergrondwaarden wordt echter wel een versoepelende toetsingsregel toegepast:
De kwaliteit van de grond of baggerspecie overschrijdt niet de achtergrondwaarden als bij meting van 7-16 parameters het rekenkundig gemiddelde gehalten van maximaal 2 stoffen verhoogd zijn ten opzichte van de achtergrondwaarden.
- § Bodemkwaliteitsklasse wonen. Een partij grond voldoet aan de bodemkwaliteitsklasse wonen indien deze de maximale waarden van bodemkwaliteitsklasse wonen niet overschrijdt.
- § Bodemkwaliteitsklasse industrie. Een partij grond voldoet aan de bodemkwaliteitsklasse industrie indien deze de maximale waarden van bodemkwaliteitsklasse industrie niet overschrijdt.
- § Niet toepasbaar. Een partij grond is niet toepasbaar wanneer deze niet voldoet aan de maximale waarden van bodemfunctieklasse industrie.

Waterbodem

In het generieke toetsingskader wordt de kwaliteit van bodem onder oppervlaktewater uitgedrukt in "voldoet aan de achtergrondwaarden" of kwaliteitsklasse A of B:

- § Achtergrondwaarden. Een partij grond of baggerspecie is vrij toepasbaar wanneer deze voldoet aan de achtergrondwaarden. Bij toetsing aan de achtergrondwaarden wordt echter wel een versoepelende toetsingsregel toegepast:
De kwaliteit van de grond of baggerspecie overschrijdt niet de achtergrondwaarden als bij meting van 7-16 parameters het rekenkundig gemiddelde gehalten van maximaal 2 stoffen verhoogd zijn ten opzichte van de achtergrondwaarden.
- § Kwaliteitsklasse A. Er is sprake van kwaliteitsklasse A indien de rekenkundige gemiddelden van de gehalten van de gemeten stoffen in de bodem of in de bodemkwaliteitszone de achtergrondwaarden overschrijden, maar niet de maximale waarden voor kwaliteitsklasse A.
- § Kwaliteitsklasse B. Er is sprake van kwaliteitsklasse B indien de rekenkundige gemiddelden van de gehalten van de gemeten stoffen in de bodem of in de bodemkwaliteitszone de maximale waarden voor kwaliteitsklasse A overschrijden, maar niet de maximale waarden voor kwaliteitsklasse B.



Maximale waarden conform Besluit bodemkwaliteit
Achtergrond- en interventiewaarden landbodem conform Wet Bodembescherming (Wbb)
Circulaire per 1 juli 2013

Oprachtgever:
 Projectnaam:
 Projectnummer:

Organische stof / humus (%)	10,0	10< humus<30, rekenwaarde:	10,0	% <i>geldt voor PAK</i>
		2< humus< 30, rekenwaarde:	10,0	% <i>geldt voor overige org. verbindingen</i>
		humus > 2, rekenwaarde:	10,0	% <i>geldt voor zware metalen</i>
Lutum (%)	25,0	lutum > 2, rekenwaarde:	25,0	% <i>geldt voor zware metalen</i>

Datum:
27-nov-13

	Achtergrond- en interventiewaarden Wbb (gehalten in mg/kg d.s.)			Achtergrond en maximale waarden voor grond en baggerspecie uit Besluit bodemkwaliteit (gehalten in mg/kg d.s.)					
	Achtergrondwaarde AW	Tussenwaarde landbodem ½(AW+I)	Interventiewaarde landbodem I	toepassen op of in de bodem			grootschalige toepassingen op of in de bodem		toetsingsregel achtergrondwaarden <2xAW en <max.waarde klasse wonen
				maximale altijd toepasbaar	waarde klasse wonen	maximale waarde klasse industrie	maximale waarde	emissie toetswaarden	
<u>Metalen</u>									
barium	190	555	920	190	550	920	4,1	413	380
cadmium	0,60	6,8	13,0	0,60	1,20	4,3	0,051	4,3	1,20
kobalt	15,0	103	190	15,0	35,0	190	0,240	130	30,0
koper	40	115	190	40	54	190	1,00	113	54
kwik	0,15	18	36	0,15	0,83	4,8	0,49	4,8	0,30
lood	50	290	530	50	210	530	15,0	308	100
molybdeen	1,5	96	190	1,5	88	190	0,48	105	3,0
nikkel	35	68	100	35	39	100	0,210	100	70
zink	140	430	720	140	200	720	2,10	430	200
<u>Polycyclische aromatische koolwaterstoffen (PAK)</u>									
PAK (som 10)	1,5	21	40	1,5	6,8	40			3,0
<u>Gechloroerde koolwaterstoffen</u>									
polychloorbifenylen (PCB's)									
PCB's (som 7, incl. PCB 118)	0,0200	0,51	1,00	0,0200	0,0200	0,50			0,0400
<u>Overige stoffen</u>									
minerale olie	190	2595	5000	190	190	500			190

indicatieve interventiewaarden zijn schuin weergegeven

Streef-, achtergrond- en interventiewaarden grond en grondwater conform Wet Bodembescherming (Wbb), Circulaire per 1 juli 2013



Datum:
27-nov-13

Opdrachtgever:
Projectnaam:
Projectnummer:

Organische stof / humus (%)	10,0	10 < humus < 30, rekenwaarde:	10,0	% geldt voor PAK
		2 < humus < 30, rekenwaarde:	10,0	% geldt voor overige org. verbindingen
		humus > 2, rekenwaarde:	10,0	% geldt voor zware metalen
Lutum (%)	25,0	lutum > 2, rekenwaarde:	25,0	% geldt voor zware metalen

	Achtergrond- en interventiewaarden Wbb			streef- en interventiewaarden Wbb ondiep grondwater (<10 m-mv)		
	Achtergrondwaarde grond AW	Tussenwaarde grond ½(AW+I)	Interventiewaarde grond I	Achtergrondwaarde grondwater S	Tussenwaarde grondwater ½(S+I)	Interventiewaarde grondwater I
	mg/kg ds			µg/l		
<u>Metalen</u>						
barium	190	555	920	50	338	625
cadmium	0,60	6,8	13,0	0,40	3,2	6,0
kobalt	15,0	103	190	20	60	100
koper	40	115	190	15	45	75
kwik	0,15	18	36	0,050	0,18	0,30
lood	50	290	530	15	45	75
molybdeen	1,5	96	190	5,0	153	300
nikkel	35	68	100	15	45	75
zink	140	430	720	65	433	800
<u>Aromatische stoffen</u>						
benzeen	0,200	0,65	1,10	0,20	15	30
tolueen	0,200	16,1	32,0	7,0	504	1.000
ethylbenzeen	0,200	55	110	4,0	77	150
xylenen (som o-, m-, p-xyleen)	0,450	8,7	17,0	0,20	35	70
styreen (vinylbenzeen)	0,250	43,1	86	6,0	153	300
naftaleen	-	-	-	0,010	35	70
<u>Polycyclische aromatische koolwaterstoffen (PAK)</u>						
PAK (som 10)	1,5	21	40	-	-	-
<u>Gechloroerde koolwaterstoffen</u>						
<u>polychloorbifenylen (PCB's)</u>						
PCB's (som 7, incl. PCB 118)	0,0200	0,51	1,00	0,010	0,010	0,010
<u>Overige stoffen</u>						
minerale olie	190	2.595	5.000	50	325	600

indicatieve interventiewaarden zijn schuin weergegeven
FILENET ID

Kwaliteitsborging

De genoemde werkzaamheden zijn uitgevoerd in overeenstemming met de regelgeving die bekend is onder de naam Kwalibo (=kwaliteitsborging in het bodembeheer). ARCADIS Nederland B.V., vestiging Assen en uitvoerend Veldwerkbureau Poelsema zijn gecertificeerd en erkend voor de genoemde werkzaamheden. Dit houdt in dat:

- § de werkzaamheden conform BRL SIKB 2000 en VKB-protocol 2001, 2002 en 2003 zijn uitgevoerd door een gecertificeerd en erkend bedrijf. Dit rapport draagt daarom het keurmerk 'kwaliteitswaarborg bodembeheer SIKB'.
- § de veldwerkzaamheden zijn uitgevoerd door erkende medewerkers;
- § de grond- en grondwatermonsters zijn (voor)behandeld middels de AS3000 methode in het door de Raad voor de Accreditatie erkende laboratorium Eurofins Analytico te Barneveld.



Conform de eisen uit de BRL SIKB 2000 melden wij het volgende:

- § De werkzaamheden waarop deze rapportage betrekking heeft, zijn conform BRL SIKB 2000 getoetst op partijdigheid. Daarom vermelden wij dat de uitvoerder van het veldwerk voor milieuhygiënisch bodemonderzoek een ander is dan de eigenaar van het terrein waarop het veldwerk betrekking heeft.

Colofon / Verantwoording uitvoering veldwerkzaamheden (BRL 2000)

Colofon					
Uitvoering:	Poelsema Veldwerkbureau De Kampen 19 8325 DD Vollenhove Tel: 0527-242000 Fax: 0527-241730 www.poelsemaveldwerk.nl e-mail: info@poelsemaveldwerk.nl				
Opdrachtgever:	ARCADIS Nederland BV				
Projectnaam:	TenneT 380 KV Noord-West				
Projectnummer:	B02032.000377, mastlocatie 753				
Verantwoording					
	<i>VKB Protocol</i>	<i>Naam veldwerker</i>	<i>(start)datum</i>	<i>Paraaf</i>	
Verklaring werkzaamheden uitgevoerd in onafhankelijkheid van de opdrachtgever en conform de eisen van de BRL 2000 en onderliggende protocollen	2001	M P. la Crois	20-03-2015		
	2002	M P. la Crois	07-04-2015		
	2003	M.P la Crois			
	2018				
	<i>VKB Protocol</i>	<i>Omschrijving afwijking</i>			
Afgeweken van BRL 2000	2001				
	2002	Afwijking grondwater meer dan 50cm gezocht			
	2003				
	2018				

- *VKB P-2001: plaatsen van handboringen en peilbuizen, maken van boorbeschrijvingen, nemen van grondmonsters en waterpassen*
- *VKB P-2002: nemen van grondwatermonsters*
- *VKB P-2003: veldwerk bij milieuhygiënisch waterbodemonderzoek*
- *VKB P-2018: locatie-inspectie en monsterneming van asbest in bodem*

6 Archeologisch onderzoek

Verantwoording

Titel: Archeologisch onderzoek: Project: Noord – West 380 kV
Deelgebied: 1
Mastnummer: 753

Projectnummer: B02032.000377.001

Referentienummer: T206878

Revisie: 1.0

Datum: 22 mei 2015

Auteur(s): W.A. Ytsma (ARCADIS) & E. Goossens (RAAP)

Gecontroleerd door: D.G. Bedeaux (ARCADIS)

Goedgekeurd door: L.N.J.M. van der Drift

Paraaf goedgekeurd:



Contact: TenneT380kVnw@ARCADIS.nl

Bevoegd gezag: Gemeente Delfzijl
Contactpersoon: E. van Joolen

Aanleiding: Bodemverstorende werkzaamheden mast 753

Archeoregio: Fries-Gronings kleigebied

AMK-terrein: Niet van toepassing

Archis2: 53945

Documentatie (beheer en plaats): ARCADIS & RAAP Archeologisch Adviesbureau, regio Noord en Oost

INHOUDSOPGAVE

Samenvatting

6.1 Inleiding

6.2 Bureauonderzoek

6.3 Veldonderzoek

6.4 Conclusies en aanbevelingen

Literatuur en bronnen

6.5 Bijlagen H6

Bijlage 6-1: Ligging onderzoeksgebied op topografische ondergrond met archeologische gegevens.

Bijlage 6-2: Ligging onderzoeksgebied op de archeologische verwachtingskaart en beleidsadvieskaart gemeente Delfzijl.

Bijlage 6.3: Ligging boorpunten veldonderzoek.

Samenvatting

Volgens ARCHIS bevinden zich in het onderzoeksgebied geen bekende archeologische resten. Er komen geen historische elementen voor. Op basis van het bureauonderzoek en cultuurtechnische en milieuhygiënische booronderzoek wordt aan het plangebied een lage archeologische verwachting toegekend. De verwachting geldt voor alle archeologische perioden. Op basis van het bureauonderzoek en veldonderzoek wordt geen aanvullend onderzoek geadviseerd.

6.1 Inleiding

6.1.1 Aanleiding en beleidskader

Binnen het geheel van de vergunningaanvragen is ook archeologisch vooronderzoek verplicht gesteld. Dit omdat bij graafwerkzaamheden ten behoeve van de funderingen van de nieuwe bi-pole masten mogelijk behoudenswaardige aanwezige archeologische resten beschadigd of zelfs vernietigd kunnen worden. Daartoe is er in eerste instantie een bureauonderzoek uitgevoerd om tot een gespecificeerde archeologische verwachting voor het plangebied te komen. Ter toetsing hiervan zijn vervolgens verkennende boringen verricht.

De Wet op de archeologische monumentenzorg (Wamz) is 1 september 2007 in werking getreden. Hiermee zijn de uitgangspunten van het Europese Verdrag van Malta binnen de Nederlandse wetgeving geïmplementeerd. Het belangrijkste uitgangspunt van de nieuwe wet is om archeologische resten in de ondergrond (ter plekke) te behouden, omdat de bodem nu eenmaal de beste conserveringsomgeving is (behoud in-situ).

Het onderzoek is uitgevoerd volgens de normen van de archeologische beroepsgroep (zie artikel 24 van het Besluit archeologische monumentenzorg). De Kwaliteitsnorm Nederlandse Archeologie (KNA, versie 3.3), beheerd door de Stichting Infrastructuur Kwaliteitsborging Bodembeheer (SIKB; www.sikb.nl), geldt in de praktijk als richtlijn. Deze is aangevuld met door de diverse overheden geldende richtlijnen voor archeologisch onderzoek.

Tijdens het proces om te komen tot de daadwerkelijke rapportage van het archeologisch onderzoek voor de mast in deze rapportage is het beleid van de gemeente Delfzijl vernieuwd. Er is voor deze locatie echter geen andere archeologische verwachting van toepassing.

6.2 Bureauonderzoek

6.2.1 Doelstelling

In het voortraject is door Archeologic een Achtergronddocument Archeologie MER Noord-West 380 kV opgesteld. Hierin zijn onder meer het initiatief en de verschillende alternatieven nader beschreven en zijn de alternatieven met elkaar vergeleken op milieueffecten wat betreft archeologie. Daarnaast is door The Missing Link een Archeologieplan Noord-West 380 kV opgesteld. Dit archeologieplan geeft informatie voor het inpassingsplan en het aanvragen van eventuele vergunningen. In opdracht van ARCADIS heeft RAAP Archeologisch Adviesbureau in oktober 2012 in het kader van de archeologische monumentenzorg een archeologisch bureauonderzoek uitgevoerd conform het PvE. Dit bureauonderzoek betreft een detaillering van deze onderzoeken op mastniveau.

Het onderzoek dient te worden uitgevoerd omdat realisatie van de plannen kan leiden tot aantasting of vernietiging van (mogelijk) aanwezige behoudenswaardige archeologische resten. Het doel van het bureauonderzoek is het verwerven van informatie, aan de hand van bestaande bronnen, over bekende of verwachte archeologische waarden in, of in de nabije omgeving van, het onderzoeksgebied, om daarmee vast te stellen of er behoudenswaardige archeologische resten aanwezig zijn die (mogelijk) bedreigd worden door de geplande inrichting. Verder dient het bureauonderzoek inzicht te geven in de aard van mogelijk aanwezige behoudenswaardige archeologische resten én de fysieke kenmerken om deze effectief op te sporen, of verder te waarderen. De cultuurtechnische en milieuhygiënische boringen worden tevens door ARCADIS beoordeeld.

Het bureauonderzoek is in 2012 opgesteld op basis van het voorkeursalternatief 2.0. In 2015 is het voorkeursalternatief 2.8 van kracht geworden. Ten opzichte van VKA 2.0 is de mast 19 m verplaatst. Op basis van het kaartmateriaal met bekende archeologische gegevens uit ARCHIS, AMK en de archeologische verwachting is in maart 2015 beoordeeld of de verplaatsing mogelijk gevolgen heeft voor de conclusie. Voor onderliggende mastlocatie is dat niet het geval. De conclusie op basis van VKA 2.8 komt overeen met de conclusie op basis van VKA 2.0. Het kaartmateriaal in de bijlage is wel aangepast en geeft de situatie op basis van VKA 2.8 weer.

6.2.2 Geomorfologie en bodem

Geomorfologie volgens geomorfologische kaart:

Geomorfologiecode: 2M32

Geomorfologieomschrijving: Zeeboezem

Bodem volgens bodemkaart:

Bodemcode: Mn15A-VI

Bodemomschrijving: Kalkrijke poldervaaggronden; lichte zavel, profielverloop 5

6.2.3 Archeologie

Bekende archeologische resten (ARCHIS)

Volgens ARCHIS bevinden zich in het onderzoeksgebied geen bekende archeologische resten.

Bekende archeologische gegevens uit andere bronnen

De kadastrale minuut uit circa 1832 bevat geen concrete aanwijzingen voor de aanwezigheid van archeologische resten in het onderzoeksgebied.

Voorgaand archeologisch onderzoek (ARCHIS)

In het onderzoeksgebied is niet eerder archeologisch onderzoek uitgevoerd.

6.2.4 Archeologische verwachting volgens bekende bronnen

Op de archeologische verwachtingskaart en beleidsadvieskaart gemeente Delfzijl geldt voor het plangebied de verwachting: laag. Daarmee geldt geen onderzoeksplicht.

6.2.5 Gespecificeerde archeologische verwachting

Op basis van het voorkomen van zeeboezem geldt in het plangebied een lage archeologische verwachting voor resten uit alle archeologische perioden

6.2.6 Onderzoeksvorstel vervolgonderzoek

Op basis van het bureauonderzoek wordt geen aanvullend onderzoek geadviseerd.

6.3 *Veldonderzoek*

6.3.1 Werkwijze

Op deze mastlocatie zijn cultuurtechnische en milieuhygiënische boringen uitgevoerd waarbij het profiel bodemkundig is beschreven. Deze bodemprofielen zijn geïnterpreteerd door een archeoloog om te bepalen of aanvullend karterend onderzoek noodzakelijk is.

6.3.2 Resultaten

Uit het booronderzoek zijn geen aanvullende aanwijzingen gekomen om de conclusie uit paragraaf 6.2.6 te wijzigen.

6.3.3 Consequenties van de voorgenomen ingrepen

Omdat de bodemverstorende werkzaamheden tot 3 meter –mv gaan plaats vinden, kunnen eventueel aanwezige archeologische waarden worden verstoord.

6.4 Conclusies en aanbevelingen

6.4.1 Conclusies

Op basis van het voorkomen van zeeboezem geldt in het plangebied een lage archeologische verwachting voor resten uit alle archeologische perioden. Op basis van het bureauonderzoek en veldonderzoek wordt geen aanvullend onderzoek geadviseerd.

6.4.2 Aanbevelingen

Op basis van bovenstaande conclusies wordt aanbevolen geen archeologisch veldonderzoek uit te voeren en het plangebied vrij te geven voor ontwikkeling. Dit advies dient door het bevoegd gezag te worden bekrachtigd.

Literatuur en bronnen

Beek, J.L. van & P.C. Vos (Deltares), 2008. Regio Noord-Groningen, gemeenten De Marne, Winsum, Bedum, Ten Boer, Loppersum, Eemsmond, Appingedam en Delfzijl: archeologische verwachtingskaart en beleidsadvieskaart. RAAP-rapport 1732

Eijk, van, C. & J.A. de Jong, 2010 (concept): Achtergrondrapport archeologie MER Noord-West 380 kV, ArcheoLogicrapport 118, Woerden.

Hornikx, S. en C. van Eijk 2011: Onderzoeksstrategie en eisen voor het archeologisch inventariserend booronderzoek binnen het VKA, Noord-West 380 kV, TML-Notitie 378, Woerden.

Jong, J. de, Archeologieplan Noord-West 380 kV. 2012 (concept) kaartmateriaal. The Missing Link rapport TML 212. Project 1402. Woerden.

Libau, 2013. Herziening Archeologische verwachtingskaart en beleidsadvieskaart gemeente Delfzijl. Libau, Groningen.

www.archis.nl

www.dinoloket.nl

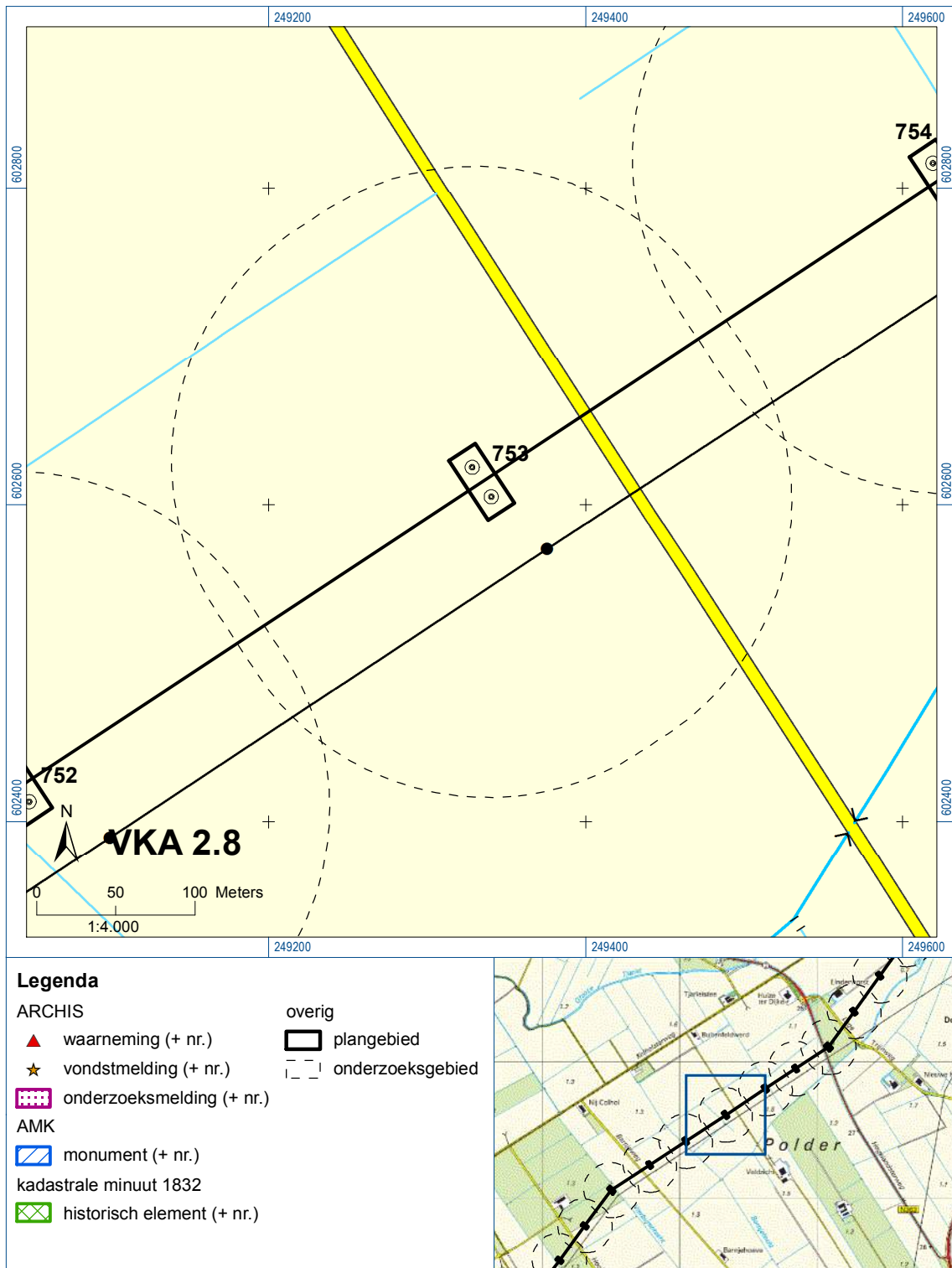
www.watwaswaar.nl

6.5 Bijlagen H6

Bijlage 6-1: Ligging onderzoeksgebied op topografische ondergrond met archeologische gegevens.

Bijlage 6-2: Ligging onderzoeksgebied op de archeologische verwachtingskaart en beleidsadvieskaart gemeente Delfzijl.

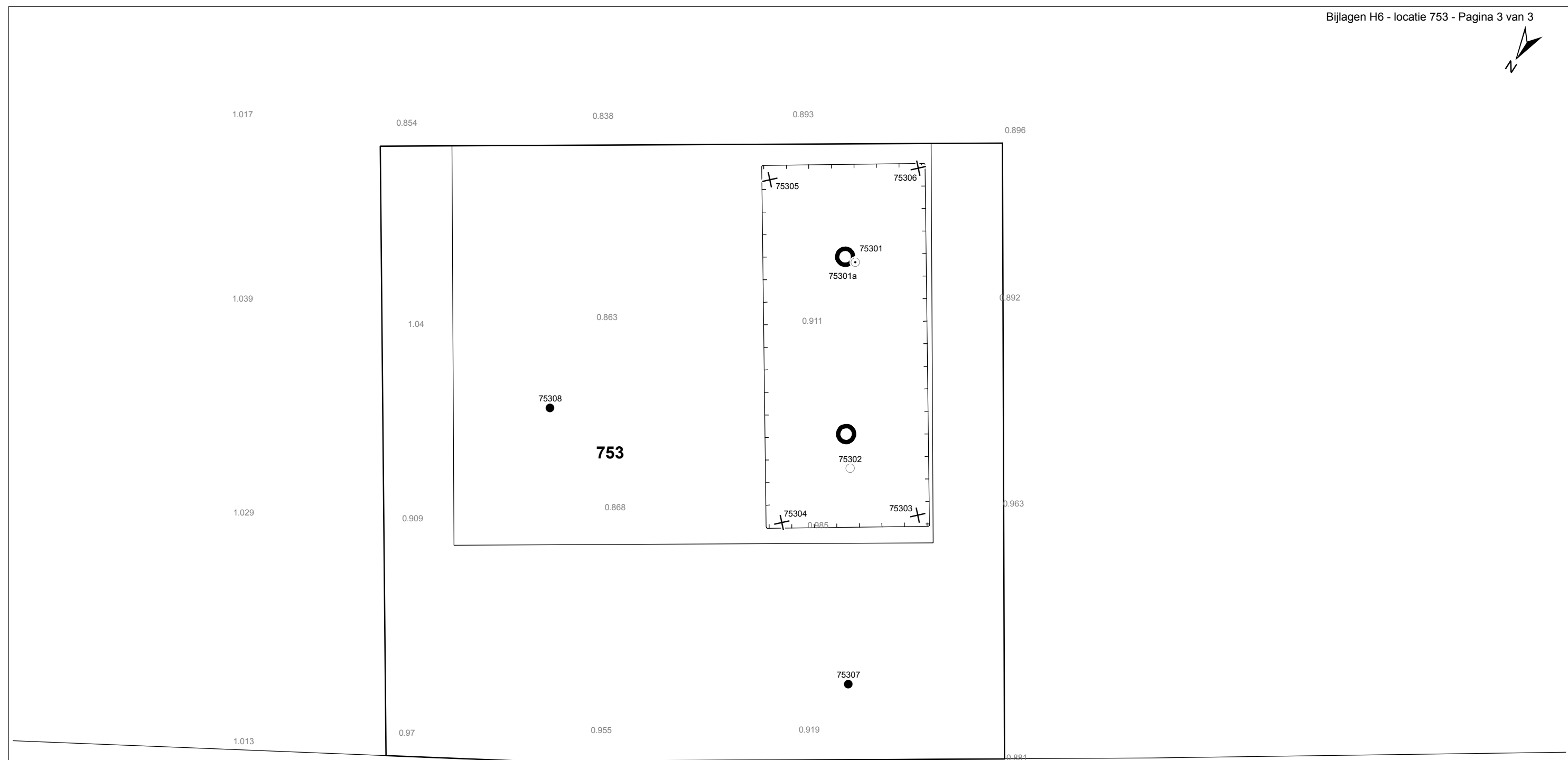
Bijlage 6.3: Ligging boorpunten veldonderzoek.










Bijlage 6-1: Ligging onderzoeksgebied op topografische ondergrond met archeologische gegevens.




Bijlage 6-2: Ligging onderzoeksgebied op de archeologische verwachtingskaart.



Verklaring

-  Werkterrein + bouwweg
-  Bouwput
-  Masten
-  Locatie boring tot 0,50 m-mv
-  Locatie boring tot 1,20 m-mv
-  Locatie boring tot 4,00 m-mv
-  Locatie boring + peilbuis



Locatie VKA versie 2.8
Bouwweg VKA versie 2.8

TITEL		ARCHEOLOGIE KAART MAST : 753		Noord - West 380 kV	
STATUS	GETEKEND DOOR	AFD.	PAR.	OPDRACHTGEVER	
	D. Dobri			TenneT	
	GECONTROLEERD DOOR	AFD.	PAR.	OMSCHRIJVING WIJZIGING	GETEKEND BIJ
	E. Aldershof				ARCADIS
	VOOR AKKOORD	AFD.	PAR.	SCHAAL	DATUM 1e UITGAVE
	J. Assink			1:500	16.04.2015
				DATUM WIJZIGING	
VAKGEBIED	TEK. SOORT	PROJECT NR.	FORMAT	NUMMER	WIJZ. NR.
			A3	Mast nr. 753	1

7 Explosievenonderzoek

7.1 Inleiding

Op 27 september 2012 is door Leemans Speciaalwerken in opdracht van ARCADIS het rapport van vooronderzoek aan TenneT TSO B.V. Het betreft het vooronderzoek naar conventionele explosieven uit de tweede wereldoorlog in de gemeenten Bedum, Delfzijl, Eemsmond, Groningen, Loppersum, Winsum en Zuidhorn (kenmerk *Vooronderzoek S2012.002 – deel 1*).

7.2 Uitvoering

Voor een beschrijving van de uitvoering verwijzen wij naar bovengenoemd rapport.

7.3 Resultaten

Uit het vooronderzoek blijkt, dat de onderzoekslocatie niet verdacht is voor explosieven. Zie het achtergronddocument voor nadere informatie.

Bijlagen

Geen

ALGEMEEN VOORBLAD

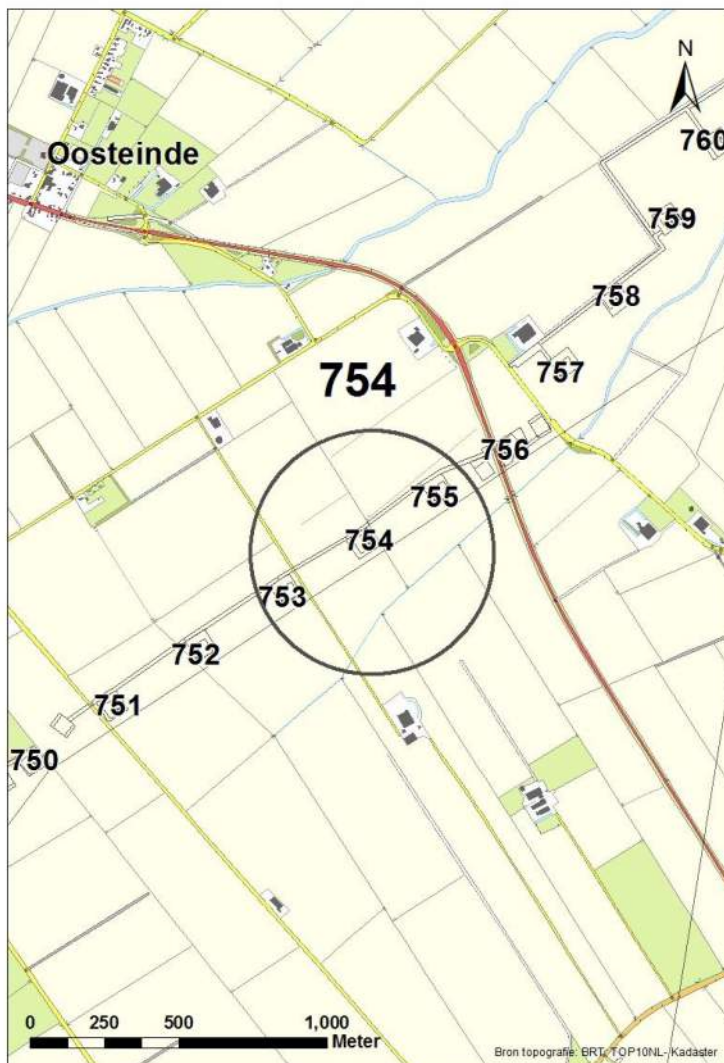
Project: Noord – West 380 kV
Deelgebied: 1
Mastenboek: locatie VKA 2.8/ bouwweg V 2.8
Mastnummer: 754
x-coördinaat (rd-stelsel) [m]: 249608
y-coördinaat (rd-stelsel) [m]: 602794

Gemeente: Delfzijl

Datum: 22 mei 2015

Versie: 1.0

Organisatie: ARCADIS



Regionale ligging mast 754

Verantwoording

Project: Noord – West 380 kV
Deelgebied: 1
Mastnummer: 754

Projectnummer: B.02032.000377.001

Referentienummer: T206878

Revisie: 1.0

Datum: 22 mei 2015

Opdrachtgever : TenneT

Uitvoerder: ARCADIS

Auteur(s):

Onderzoek:

Edwin Aldershof	Algemeen
Muriël Houdé	Geohydrologie
Maurice Meuwissen	Milieuhygiëne
Wouter Ytsma	Archeologie

Gecontroleerd door: J. Assink



Paraaf gecontroleerd:

Goedgekeurd door: L.N.J.M. van der Drift



Paraaf goedgekeurd:

Contact: TenneT380kVnw@ARCADIS.nl

INHOUDSOPGAVE

1	Algemeen	1-4
1.1	Inleiding	1-4
1.2	Normen.....	1-5
1.3	Afkortingen en begrippen	1-5
1.4	Bijlagen H1	1-9
2	Cultuurtechnisch onderzoek.....	2-10
3	Geohydrologisch onderzoek	3-11
3.1	Inleiding	3-12
3.2	Veld- en laboratoriumwerkzaamheden.....	3-12
3.3	Algemene beschrijving tracé	3-12
3.4	Bemaling.....	3-15
3.5	Effecten grondwater	3-20
3.6	Uitvoeringstechnische aspecten.....	3-20
3.7	Samenvatting.....	3-20
3.8	Bijlagen H3	3-21
4	Grondmechanisch onderzoek	4-22
4.1.	Inleiding	4-23
4.2.	Uitzetten en waterpassen.....	4-23
4.3.	Sonderen.....	4-23
4.4.	Onderzoeksresultaten	4-23
5	Milieuhygiënisch onderzoek (verkennend bodemonderzoek).....	5-25
5.1	Inleiding	5-26
5.2	Vooronderzoek	5-26
5.3	Veld- en laboratoriumonderzoek	5-28
5.4	Resultaten veldonderzoek.....	5-29
5.5	Resultaten laboratoriumonderzoek	5-30
5.6	Evaluatie	5-31
5.7	Bijlagen H5	5-31
6	Archeologisch onderzoek.....	6-33
6.1	Inleiding	6-34
6.2	<i>Bureauonderzoek</i>	6-34
6.3	Veldonderzoek.....	6-36
6.4	Conclusies en aanbevelingen	6-36
6.5	Bijlagen H6	6-37
7	Explosievenonderzoek	7-38
7.1	Inleiding	7-38
7.2	Uitvoering	7-38
7.3	Resultaten	7-38

1 Algemeen

1.1 Inleiding

TenneT TSO B.V. is voornemens een nieuwe 380kV hoogspanningsverbinding aan te leggen tussen Ens en de Eemshaven. Dit traject is opgedeeld in drie deelgebieden. De te onderzoeken deelgebieden lopen respectievelijk vanaf:

1. de Eemshaven (HS-station Oudeschip) naar Groningen (HS station Vierverlaten);
2. Groningen naar Heerenveen (HS-station Oudehaske);
3. Heerenveen naar Ens (HS-station Ens).

Deelgebied 1 (ARCADIS) omvat 124 masten over een lengte van ca. 40 kilometer.

Deelgebied 2 (ARCADIS) omvat 213 masten over een lengte van ca. 70 kilometer.

Deelgebied 3 (TAUW) omvat 135 masten over een lengte van ca. 44 kilometer.

Dit rapport heeft betrekking op mastlocatie nummer 754 in deelgebied 1 in de gemeente Delfzijl. De duur van de periode waarin de werkzaamheden op enig perceel plaatsvinden zal minimaal twee groeiseizoenen bestrijken.

De uit te voeren werkzaamheden ter plaatse van deze mastlocatie zijn:

- De bouw van een steunmast;
- Aanleggen van een fundatie in een bouwkuip met afmeting van 20 m bij 40 m. De benodigde ontgravingsdiepte bedraagt 3 m –mv;
- Inrichten van een tijdelijk werkterrein met een oppervlakte van maximaal 6.000 m² met binnen het werkterrein het bouwterrein met een oppervlakte van circa 3.000 m²;
- De realisatie van een tijdelijke bouwweg naar het werkterrein. Deze bouwweg heeft een lengte van circa 309 meter en is 12 meter breed (bestaande uit rijbaan van 6 meter en gronddepot).

Ten behoeve van de voorgenomen werkzaamheden zijn de volgende veldonderzoeken verricht:

- Cultuurtechnisch onderzoek;
- Geohydrologisch onderzoek;
- Grondmechanisch onderzoek;
- Milieuhygiënisch onderzoek;
- Archeologisch onderzoek;
- Explosievenonderzoek.

Deze onderzoeken zijn nodig in het kader van de nadere technische uitwerking van het basisontwerp, vergunning aanvraag en grondzaken.

Toelichting op voorkeursalternatieven (VKA)

Vanaf het verstrekken van de opdracht tot aan het opstellen van dit rapport zijn voor het tracé meerdere voorkeursalternatieven uitgewerkt door de opdrachtgever. Deze voorkeursalternatieven zijn door de opdrachtgever genummerd. Gestart is met VKA 2.0, de laatste door de opdrachtgever aan Arcadis geleverde voorkeursalternatief is VKA 2.8. Een wijziging van het voorkeursalternatief betekent in algemene bewoording een plaatselijke verschuiving van een of meerdere mastvoeten.

Alle in dit rapport uitgevoerde onderzoeken en onderzoeksresultaten zijn uitgevoerd en representatief voor het, door de opdrachtgever, laatst aangeleverde VKA 2.8.

1.1.1 Locatiegegevens

In onderstaande tabel zijn de locatiegegevens ter plaatse van de mastfundering en het werkterrein samengevat.

Tabel 1.1: Overzicht locatiegegevens

Adres locatie	Spykster oudedijk ong., Spyk
Gemeente	Delfzijl
Kadastrale gegevens locatie	Kadastrale gemeente Bierum, sectie K, nummer 429, 430
Eigenaar locatie	Dhr. J.P.L. Priem
Coördinaten	X 249608; Y 602794
Afmeting fundering locatie 754	20 m x 40 m
Huidig gebruik	Akkerbouw
Landschap	Zeekleigebied
Maaiveldniveau	Gemiddeld 0,97 m NAP

1.2 Normen

In deze paragraaf zijn de normen inclusief jaartal opgenomen waar in deze rapportage naar wordt verwezen.

- Onderzoeksprotocol TenneT, NW380/VGN/ALG/10, d.d. 18 januari 2012 (versie 1.0);
- Projectspecificatie veldonderzoeken Noord-West 380kV, NW380/VGN/ALG/9, d.d. 16 december 2011;
- CSK-25-N Cultuurtechniek versie 6, van 3 september 2007;
- NEN 5725 strategie voor het uitvoeren van vooronderzoek bij verkennend en nader onderzoek, januari 2009;
- NEN 5720 Bodem – Waterbodem: strategie voor het uitvoeren van verkennend onderzoek. Onderzoek naar de milieuhygiënische kwaliteit van waterbodem en baggerspecie, november 2009;
- NEN 5717: Bodem - Waterbodem - Strategie voor het uitvoeren van vooronderzoek bij verkennend en nader onderzoek, november 2009;
- NEN 5740, Bodem – Landbodem - Strategie voor het uitvoeren van verkennend Bodemonderzoek – Onderzoek naar de milieuhygiënische kwaliteit van de bodem, januari 2009;
- NEN 5707 Bodeminspectie: monsterneming en analyse van asbest in bodem, mei 2003;
- Veldwerkzaamheden milieuonderzoek conform BRL SIKB 2000 en VKB-protocol 2001, 2002 en 2003;
- Laboratoriumanalyses milieuonderzoek voor grond-, grondwater- en waterbodemonderzoek conform AS SIKB 3000;
- 5140 NEN 5140:1996 Geotechniek: bepaling van de conusweerstand en de plaatselijke wrijvingsweerstand van grond. Elektrische sondeermethode;
- Kwaliteitsnorm Nederlandse Archeologie 3.2 (KNA 3.2);
- BRL-OCE / CS-OCE;
- RAAP(archeologie) beschikt over een opgravingsvergunning, verleend door de Minister van Onderwijs, Cultuur en Wetenschap.

1.3 Afkortingen en begrippen

In deze paragraaf zijn de afkortingen en begrippen die van toepassing zijn opgenomen:

Afkortingen:

AG	Actuele Grondwaterstand
AMK	Archeologisch MonumentenKaart
ARCHIS	Archeologisch Informatie Systeem
FAMKE	Friese Archeologische Monumenten Kaart Extra
GFT	Gesloten front boortechniek
GWS	Grondwaterstand
GHG	Gemiddeld Hoogste Grondwaterstand
GLG	Gemiddeld Laagste Grondwaterstand
HDD	Horizontal Directional Drilling (horizontaal gestuurde boring)
IKAW	Indicatieve Kaart van Archeologische Waarden

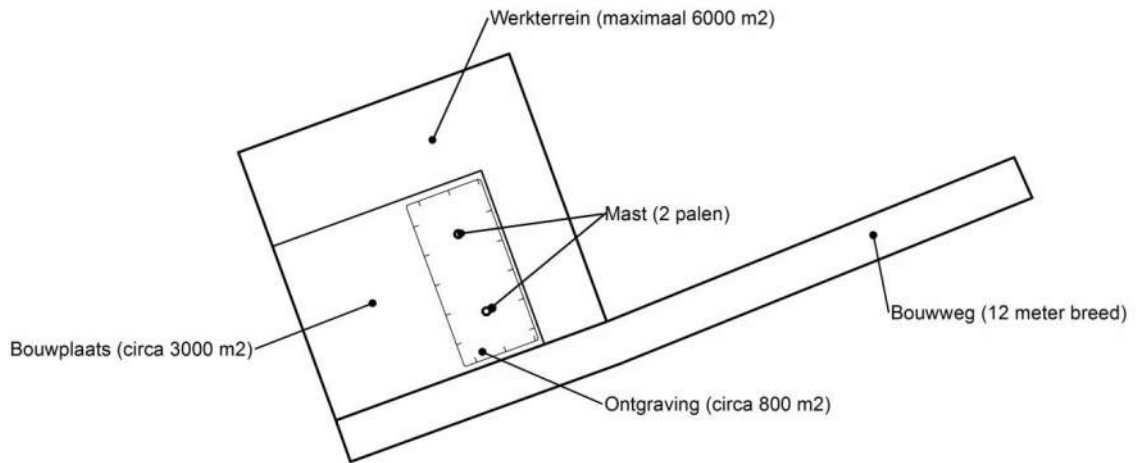
KLIC	Kabels en Leidingen Informatie Centrum
M -mv	Meters minus maaiveldniveau
NAK	Nederlandse Algemene Keuringsdienst voor zaaizaad en pootgoed van landbouwgewassen
NAP	Normaal Amsterdams Peil
NVWa	Nederlands Voedsel- en Warenautoriteit
OFT	Open front boortechniek
PBT	Pneumatische boortechniek
RCE	Rijksdienst voor het Cultureel Erfgoed
SIKB	Stichting Infrastructuur Kwaliteitsborging Bodembeheer

Begrippen:

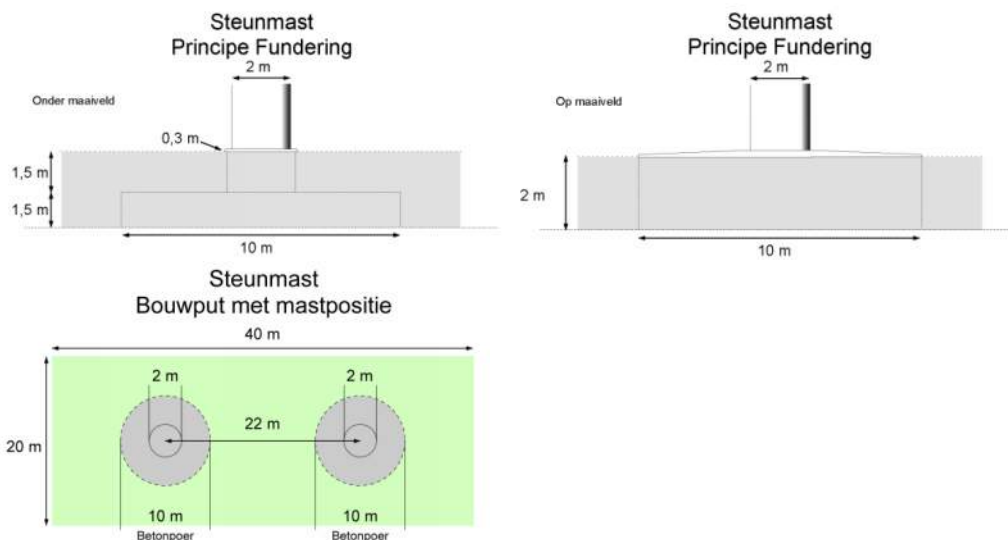
5 cm verlagingsprofiel	Het gebied waarbinnen een grondwaterstandsverlaging van 5cm of meer optreedt.
A-laag/Teelaardelaag	De bovenste laag van de bodem die geschikt is voor de teelt van gewassen en die regelmatig wordt bewerkt. De laag is humeus.
B-laag	Laag van de bodem onder de A-laag/Teelaardelaag waar, door inspoeling, bestanddelen zijn toegevoegd zoals humus, lutum of minerale delen. Deze bodemlaag is in kleigronden veelal in grote mate gerijpt.
Backfill	Verzamelnaam voor het materiaal, met gunstige thermische eigenschappen, dat van elders wordt aangevoerd en wordt toegepast in kabelsleuven (zand en/of eventueel voor dit doel samengesteld materiaal).
Bi-pole mast	Twee smalle pylonen, ieder gefundeerd op een betonnen plaat, waaraan de geleiders worden opgehangen. Onder deze definitie vallen hoek-, trek- en steunmasten.
Bouwput	Gedeelte binnen het werkterrein waar diepere ontgravingen plaatsvinden.
Bouwterrein	Gedeelte binnen het werkterrein waar wordt gebouwd en al dan niet ontgravingen plaatsvinden.
Bouwweg	Een tijdelijke rijbaan voor het transport van materieel/materiaal van en naar het werkterrein.
Cultivateren	Een grondbewerking waarbij de bovengrond wordt losgewerkt.
C-laag	Laag van de bodem onder de B-laag, waarin nog geen of beperkte bodemvorming heeft plaatsgevonden. Deze laag is in kleigronden veelal ongerijpt.
Diepwell	Een diepwellbemaling bestaat uit 1 of meerdere filters met veelal een grindomstorting. In de filter wordt een onderwaterpomp geïnstalleerd. Deze bemalingswijze wordt vooral toegepast in grofzandige pakketten en/of bij grote waterstandsverlagingen.
Drooglegging	Het hoogteverschil tussen de waterspiegel in de sloten/watergangen en het grondoppervlak.
Frezen	Een grondbewerking waarbij de zode en/of bovengrond wordt stukgemaakt en de grond wordt fijn gemaakt.
Geleiders	Hoogspanningsdraden.
Grondoverschot	Grond uit de C-laag die overblijft na zorgvuldige aanvulling en verdichting van wat ontgraven is geweest.
Grondtekort	Grondtekort kan ontstaan door afvoer van ongeschikte grond en/of oxidatie van organische stof/veen, zettingen en klink onder het werkterrein c.q. de bouwweg.
Hoeveelheden	De theoretische hoeveelheden grond worden in vaste kuubs (m ³) aangegeven.

Horizontale bronnering	Bij horizontale bronnering wordt grondwater onttrokken via een of enkele drains. Deze drain ligt horizontaal onder de bouwputbodan en is aangesloten op een vacuünpomp. De maximale aanlegdiepte bedraagt circa 5 meter. Daarnaast zal in een heterogene of slecht doorlatende bodan, een goede omstorting moeten worden toegepast voor een optimale ontwatering van de watervoerende lagen.
Juklocatie (tijdelijk)	Een tijdelijke locatie waar een stelling wordt gebouwd om te voorkomen dat de geleiders bij het aanbrengen de grond kunnen raken.
k-waarde	Aanduiding voor de waterdoorlatendheid in m1 per dag.
kD-waarde	Aanduiding voor het doorlaatvermogen in m ² per dag.
Lier- haspellocatie	De locatie van een mechanisch werktuig of haspel waarmee geleiders uit de haspel langs de mast worden getrokken.
Onderzoeksgebied (arch.)	Plangebied plus 175m voor beter begrip archeologische waarden.
Ongeschikte grond	Grond die door de directie ongeschikt wordt bevonden voor aanvulling/verwerking ter plaatse.
Onrendabele strook	Zie definitie Overhoek.
Ontwateringsdiepte	De hoogste grondwaterstand tussen de ontwateringsmiddelen.
Open bemaling	Bij open bemaling wordt het in de bouwkuip stromende water met een dompelpomp en/of vacuünpomp uit de sleuf gepompt. Deze bemalingsvorm wordt in hoofdzaak toegepast in slecht doorlatende gronden. Daarnaast wordt deze toegepast als aanvulling op vacuümbemaling en/of deepwellbemaling (dien dient als spanningsbemaling).
Overhoek	Gedeelten van percelen die zodanig van vorm zijn of een zodanig geringe oppervlakte hebben dat deze ongeschikt zijn geworden voor een economische en/of praktische bewerking of benutting door de grondgebruiker.
Plangebied (arch.)	Mastlocatie.
Permanent grasland	Grasland dat minimaal 30 jaar aaneengesloten alleen in gebruik is geweest als grasland.
Portaal	Poort van 2 of meer hoge palen met dwarsligger die dient als ondersteuningspunt voor de geleiders.
RD stelsel	Coördinaten in het stelsel van de Rijksdriehoeksmeting.
Stijghoogte	Het potentieel peil van het wateroppervlak van grondwater, gemeten vanaf een bepaald niveau (bijvoorbeeld NAP).
Teelaarde afzetten	Het afgraven van de teelaarde en in depot zetten.
Teelaarde terugzetten	Het verwerken van de in depot gezette teelaarde op het terrein waarvan het afkomstig is.
Verticale bronnering	Bronnering uit verticale filters of bronnen. Bij verticale bronnering kan onderscheid worden gemaakt tussen vacuümbemaling en zwaartekrachtbemaling met haalbuizen. Bij vacuümbemaling wordt een aantal verticale onttrekkingfilters aangesloten op een vacuünpomp. Bij zwaartekrachtbemaling wordt in de filters een haalbuis gehangen die op een vacuünpomp wordt aangesloten. De diameters van de voor deze bemalingswijze toegepaste filters variëren van 0,03 tot 0,15m.
Waterbezwaar	Totaal te onttrekken hoeveelheid grondwater.
Werkstrook	Het afgebakende grondoppervlak waar werkzaamheden worden verricht voor de aanleg van ondergrondse kabelverbindingen.
Werkterrein	Terrein dat gebruikt wordt voor onder andere de opstelplaats voor kranen, de opslag van materieel en materiaal, opslag van grond, kleedruimten etc. Binnen het werkterrein bevindt zich de locatie van de te bouwen masten (bouwput) of portaal. Het werkterrein is vrij van beplanting en bebouwing.
Zaaien	Het met een zaaimachine of met de hand gelijkmatig verspreiden en in de grond brengen van het zaaizaad.

Figuur 1.1: overzicht van een Bi-pole mastlocatie



Figuur 1.2: principe fundering van een steunmast (masthoogte circa 55 meter).



Afmetingen van de bouwput zijn afhankelijk van de lokale situatie

Leeswijzer

Deze rapportage is als volgt opgebouwd:

- Hoofdstuk 2: Cultuurtechnisch onderzoek
- Hoofdstuk 3: Geohydrologisch onderzoek
- Hoofdstuk 4: Grondmechanisch onderzoek
- Hoofdstuk 5: Milieuhygiënisch onderzoek (verkennend bodemonderzoek)
- Hoofdstuk 6: Archeologisch onderzoek
- Hoofdstuk 7: Explosievenonderzoek

Bovenstaande onderzoeken zijn zo veel mogelijk gecombineerd uitgevoerd.

Voor de boorprofielen van de uitgevoerde boringen wordt verwezen naar de bijlage 1-1 en voor de sondeergrafieken van de uitgevoerde sonderingen wordt verwezen naar de bijlage 1-2.

1.4 *Bijlagen H1*

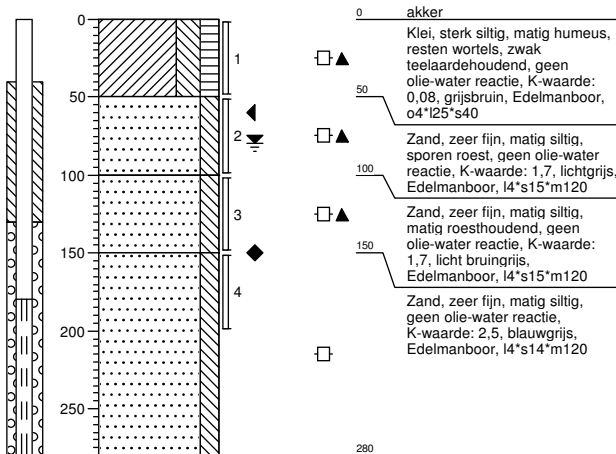
Bijlage 1-1: Boorprofielen

Bijlage 1-2: Situatiekaartje Fugro en bijbehorende sondeergrafieken

Bijlage 1-3: Kaart met ligging boorpunten

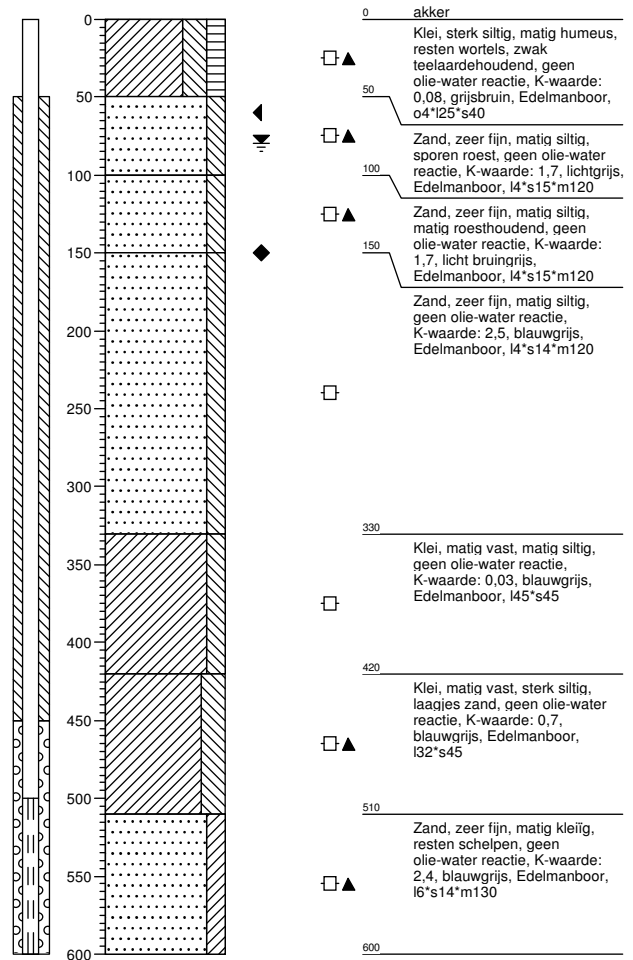
Boring: 75401

Boormeester : Marcel la Crois
 Datum: 20-03-2015
 X: 249633,413
 Y: 602798,887
 GWS: 80
 GHG: 60
 GLG: 150
 Hoogte tov NAP 0,831



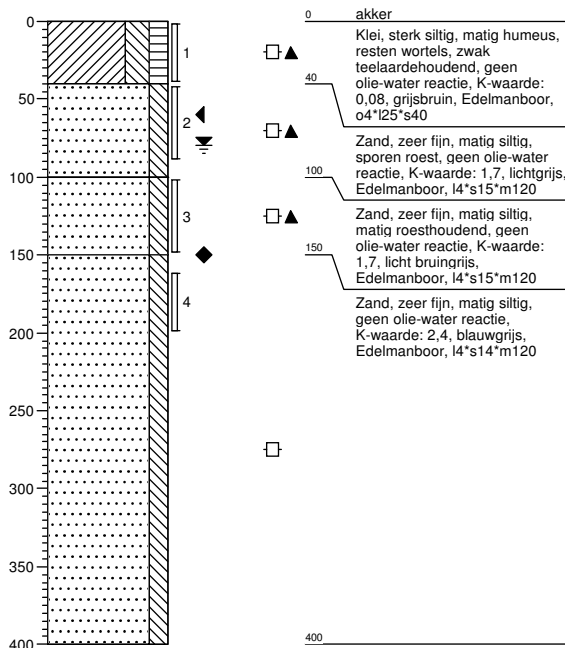
Boring: 75401a

Boormeester : Marcel la Crois
 Datum: 20-03-2015
 X: 249633,413
 Y: 602798,887
 GWS: 80
 GHG: 60
 GLG: 150
 Hoogte tov NAP 0,831



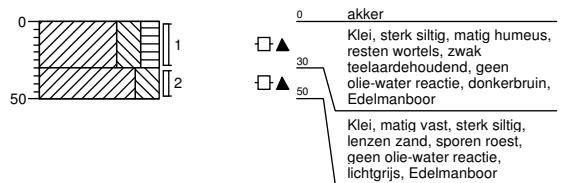
Boring: 75402

Boormeester : Marcel la Crois
 Datum: 20-03-2015
 X: 249618,411
 Y: 602816,53
 GWS: 80
 GHG: 60
 GLG: 150
 Hoogte tov NAP 0,973



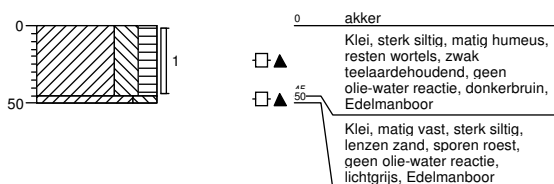
Boring: 75403

Boormeester : Marcel la Crois
 Datum: 20-03-2015
 X: 249605,695
 Y: 602819,641
 GWS:
 GHG:
 GLG:
 Hoogte tov NAP 1,046



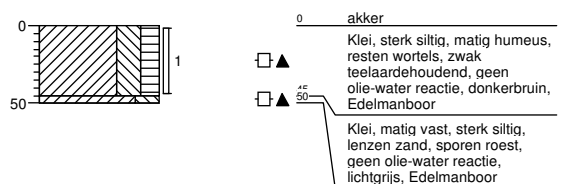
Boring: 75404

Boormeester : Marcel la Crois
 Datum: 20-03-2015
 X: 249621,081
 Y: 602829,89
 GWS:
 GHG:
 GLG:
 Hoogte tov NAP 0,933



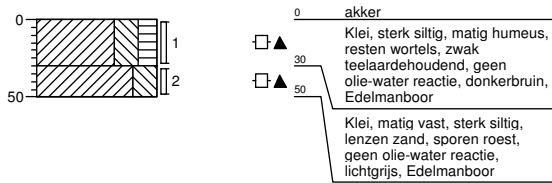
Boring: 75405

Boormeester : Marcel la Crois
 Datum: 20-03-2015
 X: 249646,006
 Y: 602794,008
 GWS:
 GHG:
 GLG:
 Hoogte tov NAP 0,869



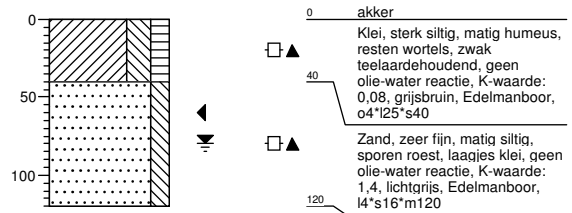
Boring: 75406

Boormeester : Marcel la Crois
 Datum: 20-03-2015
 X: 249629,125
 Y: 602783,904
 GWS: 80
 GHG: 60
 GLG:
 Hoogte tov NAP 0,975



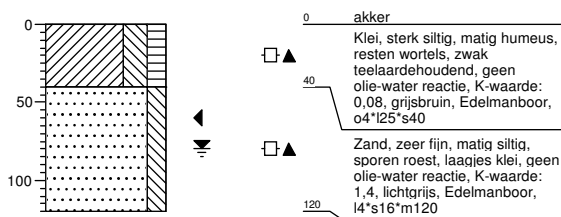
Boring: 75407

Boormeester : Marcel la Crois
 Datum: 20-03-2015
 X: 249591,611
 Y: 602759,258
 GWS: 80
 GHG: 60
 GLG:
 Hoogte tov NAP 1,078



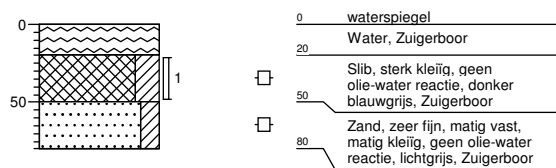
Boring: 75408

Boormeester : Marcel la Crois
 Datum: 20-03-2015
 X: 249582,322
 Y: 602811,754
 GWS: 80
 GHG: 60
 GLG:
 Hoogte tov NAP 1,12



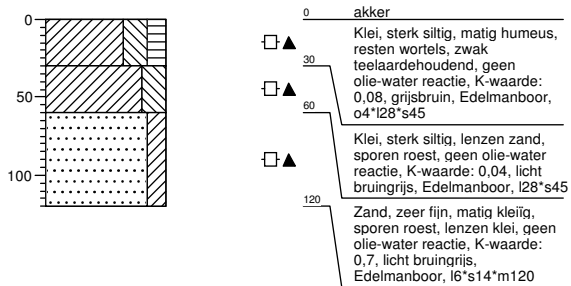
Boring: 754001BS

Boormeester : Marcel la Crois
 Datum: 26-03-2015
 X: 249623,31
 Y: 602856,122
 GWS: 80
 GHG:
 GLG:
 Hoogte tov NAP -0,595



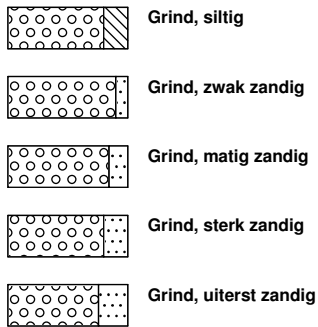
Boring: 754001B

Boormeester : Marcel la Crois
 Datum: 26-03-2015
 X: 249590,164
 Y: 602836,194
 GWS:
 GHG:
 GLG:
 Hoogte tov NAP 1,037

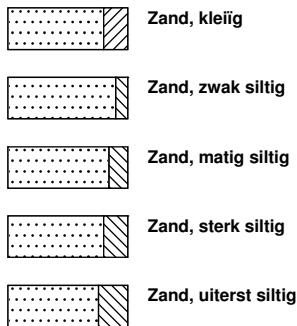


Legenda (conform NEN 5104)

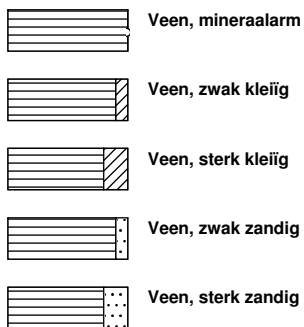
grind



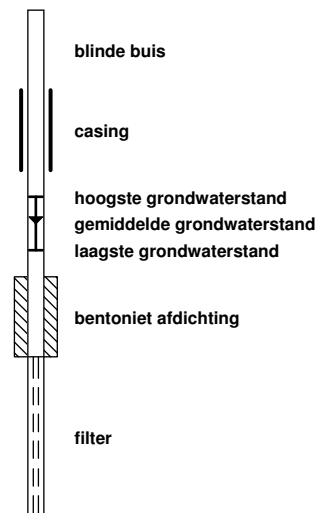
zand



veen



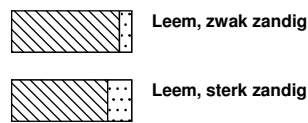
peilbuis



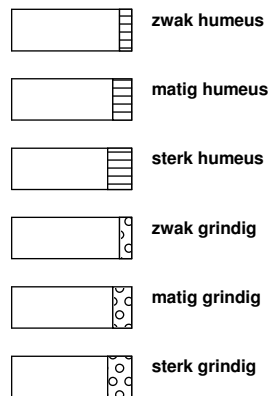
klei



leem



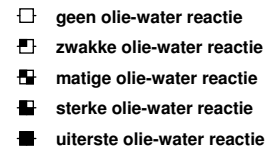
overige toevoegingen



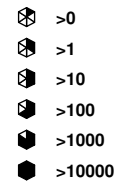
geur



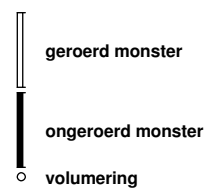
olie



p.i.d.-waarde

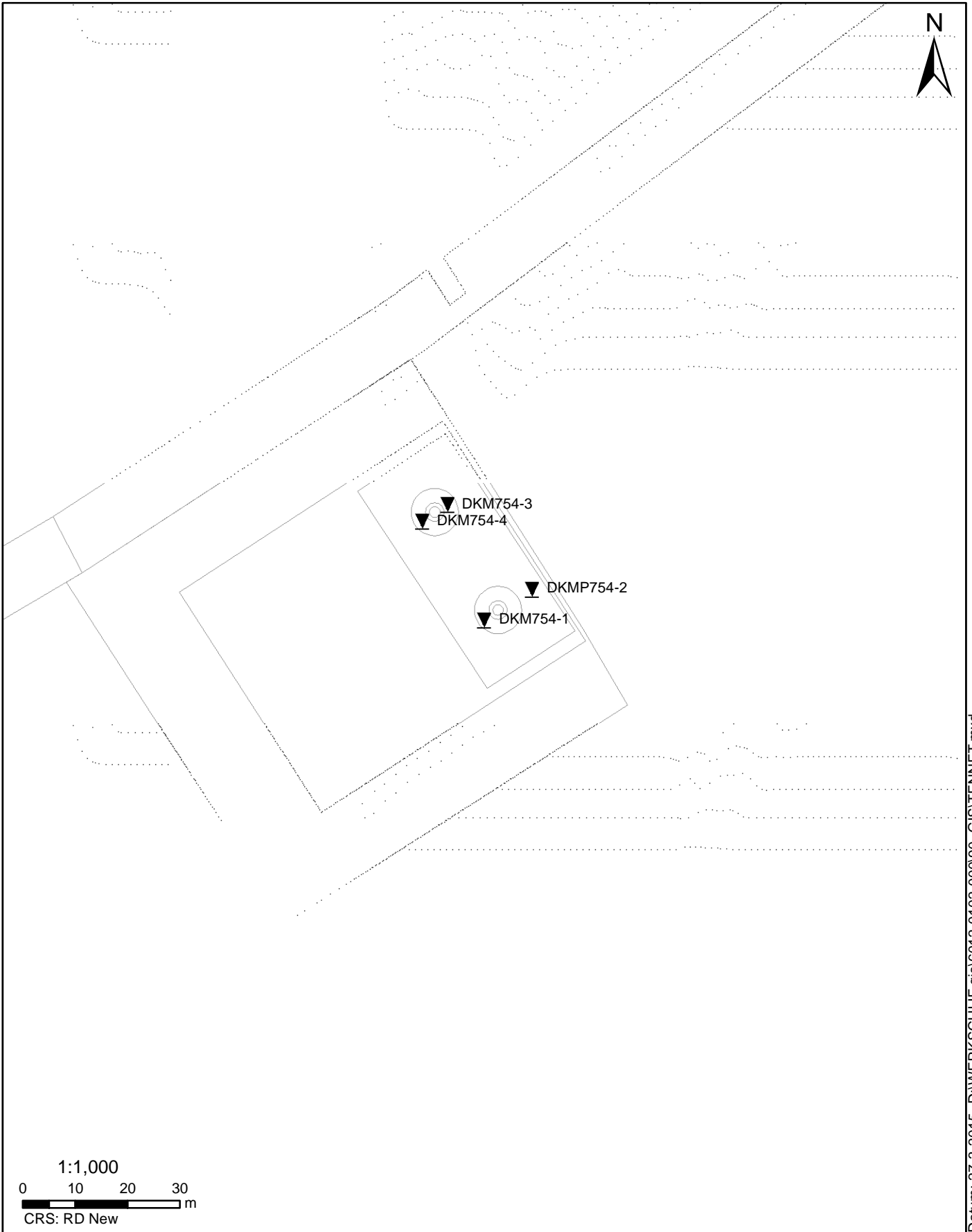


monsters



overig





Datum: 27-3-2015 D:\WERKSCHIJF_gis\6012-0102-00090_GIS\TENNET.mxd

SITUATIE

NOORD - WEST 380

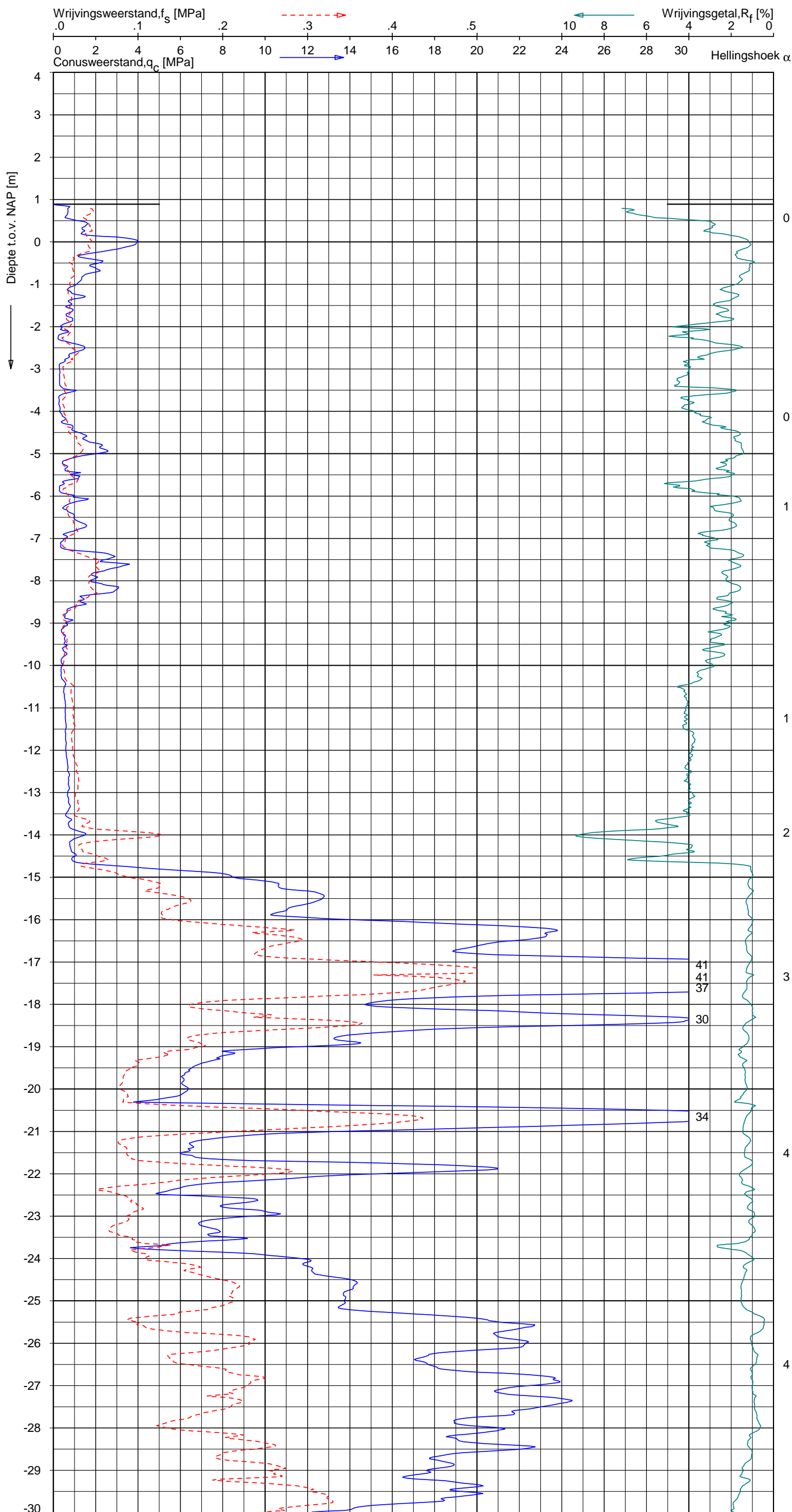
Opdr.nr.: 6012-0102-000

Bijlage : 754

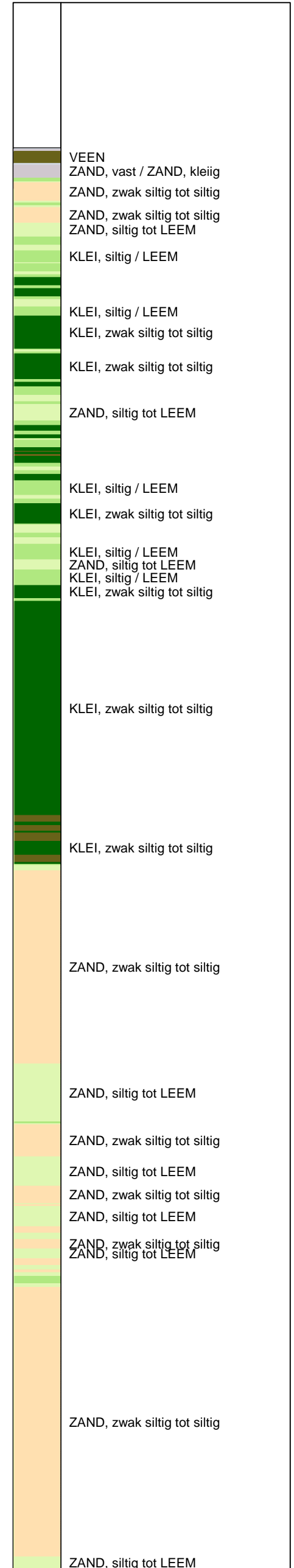
UNIPLOT 05.27.nl / QcfClass-R3.cmd / 2015-03-31 10:32:00

6012-0102-000

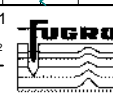
DKM754-1 - 1



Indicatieve bodembeschrijving
 Automatisch gegenereerd uit data van de sondering, geldig onder grondwaterpeil (Robertson 1990, NL corr.)



Opg.: AS/RSL d.d. 20-mrt-2015 Coord.: X=249628.5m Y=602795.2m Systeem: RD Sondering volgens norm NEN-EN-ISO 22476-1
 Get.: HOFSTEDE d.d. 31-mrt-2015 MV = NAP +0.89m Conus: CP15-CF75SN2 1701-2533 Toepassingsklasse 2. Test type TE1
 Conustype: $A_c = 1510 \text{ mm}^2$; $A_s = 19895 \text{ mm}^2$



SONDERING MET PLAATSELIJKE KLEEFMETING

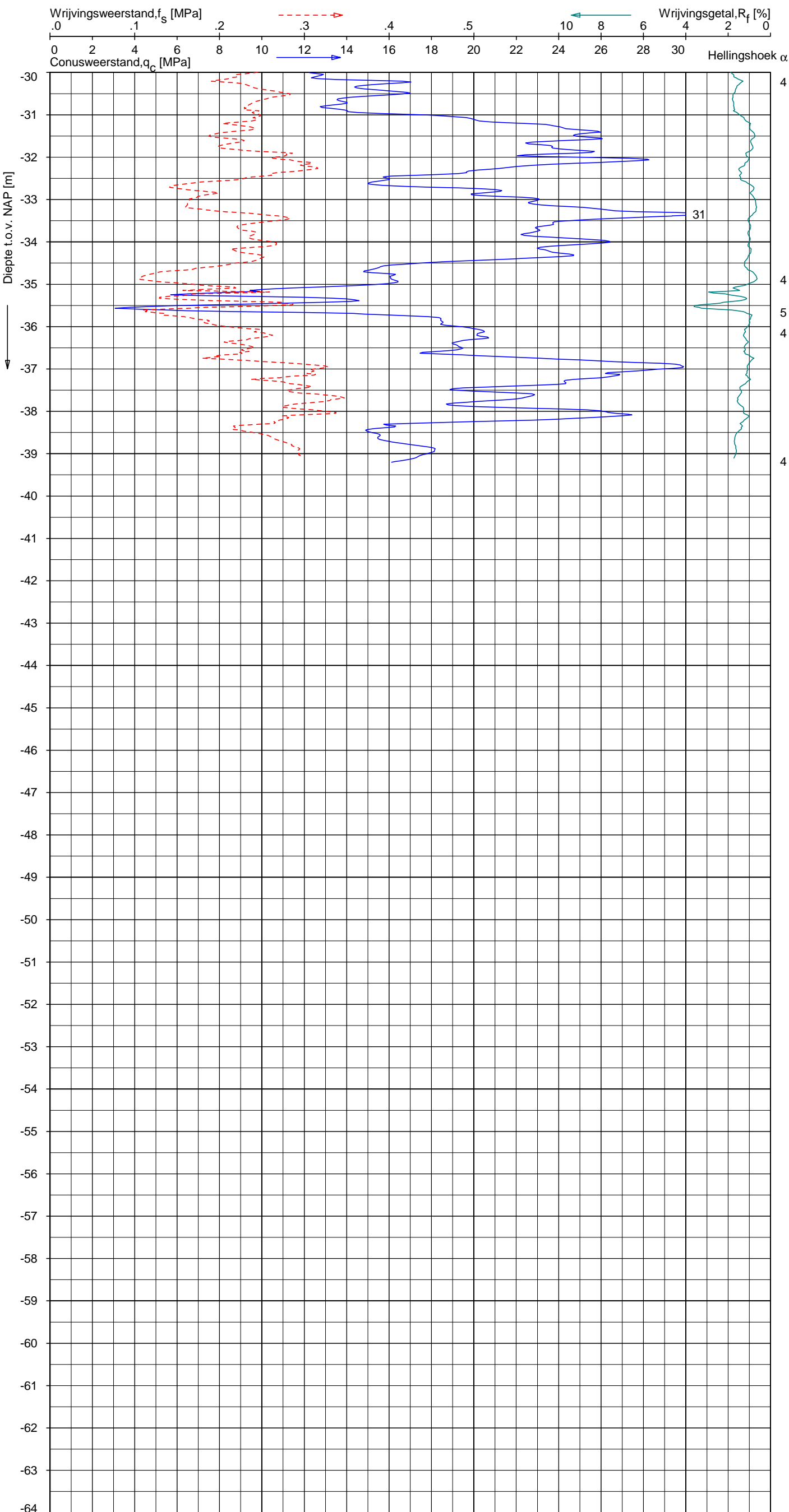
NOORD-WEST 380

Opdr. 6012-0102-000
 Sond. DKM754-1


UNIPLOT 05.27.nl / QcfClass-R3.cmd / 2015-03-31 10:32:01

6012-0102-000

DKM754-1 - 2



Indicatieve bodembeschrijving
 Automatisch gegenereerd uit data van de sondering, geldig onder grondwaterpeil (Robertson 1990, NL corr.)



Opg. : AS/RSL d.d. 20-mrt-2015 Coord.: X=249628.5m Y= 602795.2m Systeem: RD Sondering volgens norm NEN-EN-ISO 22476-1
 Get. : HOFSTEDE d.d. 31-mrt-2015 MV = NAP +0.89m Conus: CP15-CF75SN2 1701-2533 Toepassingsklasse 2. Test type TE1
 Conustype: A_c = 1510 mm²; A_s = 19895mm²



SONDERING MET PLAATSELIJKE KLEEFMETING

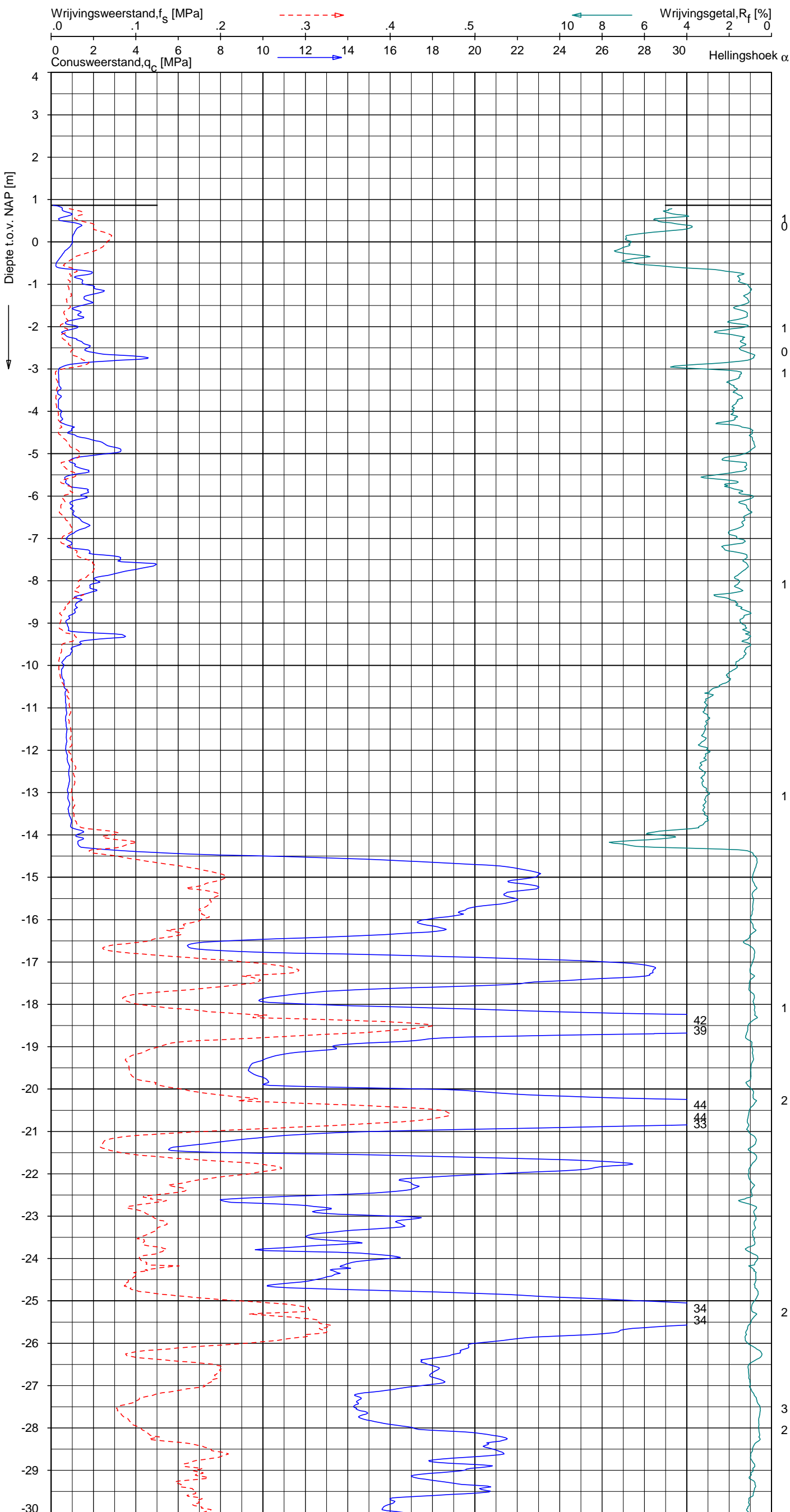
NOORD-WEST 380

Opdr. 6012-0102-000
 Sond. DKM754-1

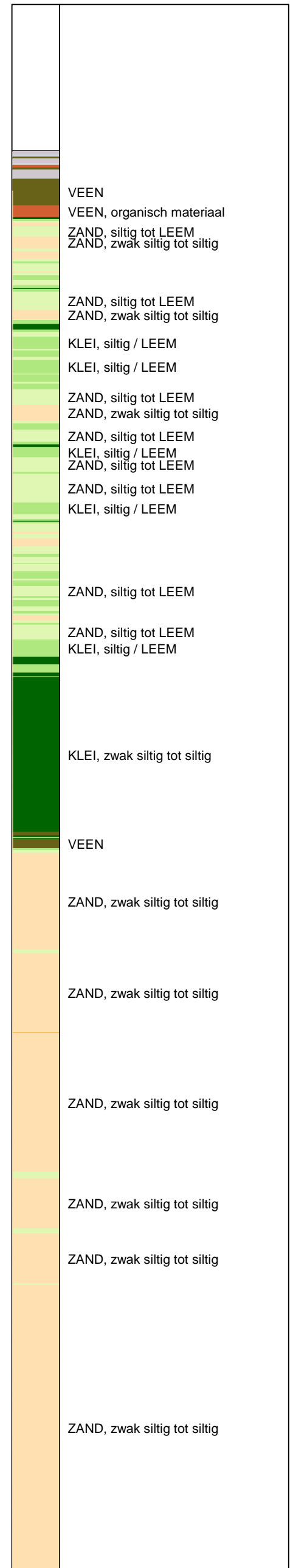
UNIPLOT 05.27.nl / QcfClass-R3.cmd / 2015-03-31 10:32:03

6012-0102-000

DKMP754-2 - 1



Indicatieve bodembeschrijving
 Automatisch gegenereerd uit data van de sondering, geldig onder grondwaterpeil (Robertson 1990, NL corr.)



Opg. : AS/RSL d.d. 20-mrt-2015 Coord.: X=249637.6m Y=602801.1m Systeem: RD Sondering volgens norm NEN-EN-ISO 22476-1
 Get. : HOFSTEDÉ d.d. 31-mrt-2015 MV = NAP +0.87m Conus: CP15-CF75PA1SN2 1701-2651 Toepassingsklasse 2. Test type TE2
 Conustype: A_c = 1510 mm²; A_s = 19895 mm²



SONDERING MET PLAATSELIJKE KLEEFMETING

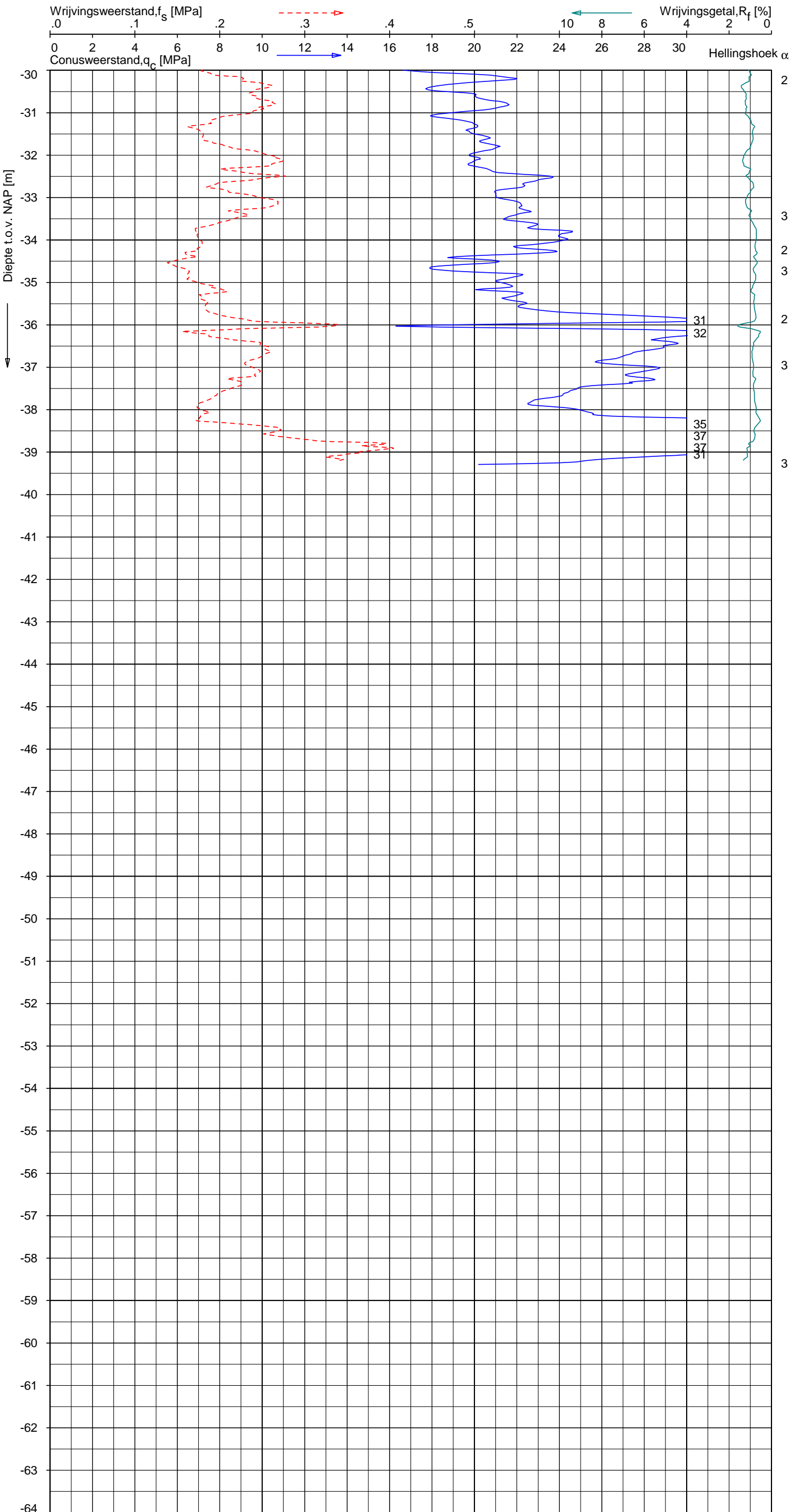
NOORD-WEST 380

Opdr. 6012-0102-000
 Sond. DKMP754-2


UNIPLOT 05.27.nl / QofClass-R3.cmd / 2015-03-31 10:32:04

6012-0102-000

DKMP754-2 - 2



Indicatieve bodembeschrijving
 Automatisch gegenereerd uit data van de sondering, geldig onder grondwaterpeil (Robertson 1990, NL corr.)



Opg. : AS/RSL d.d. 20-mrt-2015 Coord.: X=249637.6 m Y= 602801.1 m Systeem: RD
 Get. : HOFSTEDE d.d. 31-mrt-2015 MV = NAP +0.87 m Conus: CP15-CF75PA1SN2 1701-2651
 Sondering volgens norm NEN-EN-ISO 22476-1 Toepassingsklasse 2. Test type TE2
 Conustype: $A_c = 1510 \text{ mm}^2$; $A_s = 19895 \text{ mm}^2$



SONDERING MET PLAATSELIJKE KLEEFMETING

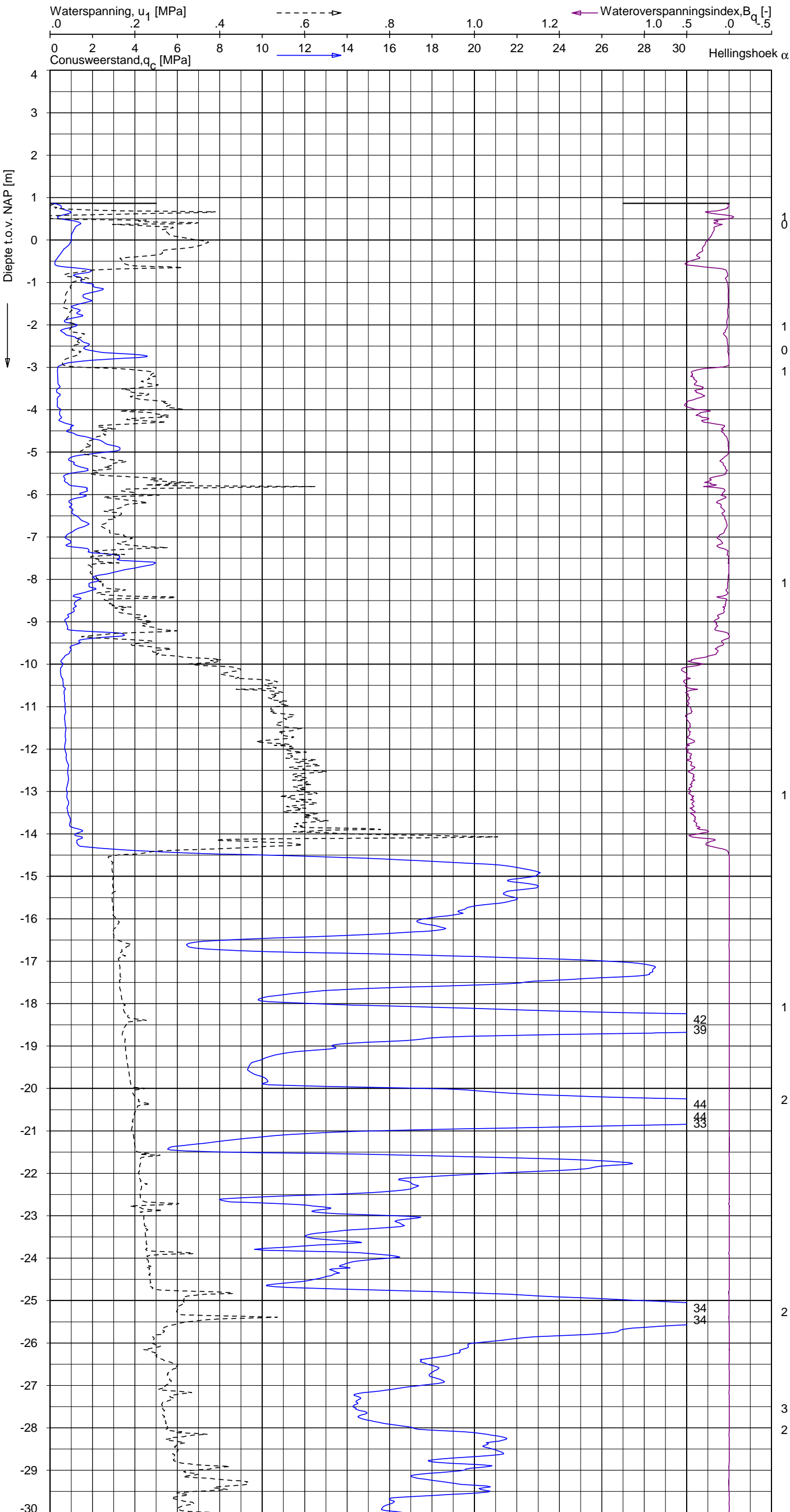
NOORD-WEST 380

Opdr. 6012-0102-000
 Sond. DKMP754-2

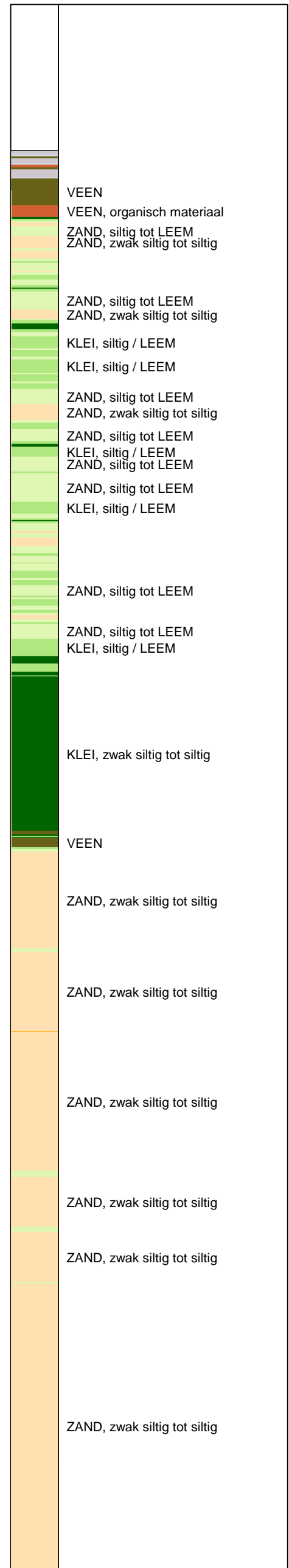
UNIPLOT 05.27.nl / QcU1Class-R3.cmd / 2015-03-31 10:42:13

6012-0102-000

DKMP754-2 - 1



Indicatieve bodembeschrijving
 Automatisch gegenereerd uit data van de sondering, geldig onder grondwaterpeil (Robertson 1990, NL corr.)



Opg. : AS/RSL d.d. 20-mrt-2015 Coord.: X=249637.6m Y=602801.1m Systeem: RD Sondering volgens norm NEN-EN-ISO 22476-1
 Get. : HOFSTEDÉ d.d. 31-mrt-2015 MV = NAP +0.87m Conus: CP15-CF75PA1SN2 1701-2651 Toepassingsklasse 2. Test type TE2
 Conustype: $A_c = 1510 \text{ mm}^2$; $A_s = 19895 \text{ mm}^2$



SONDERING MET WATERSPANNINGSMETING

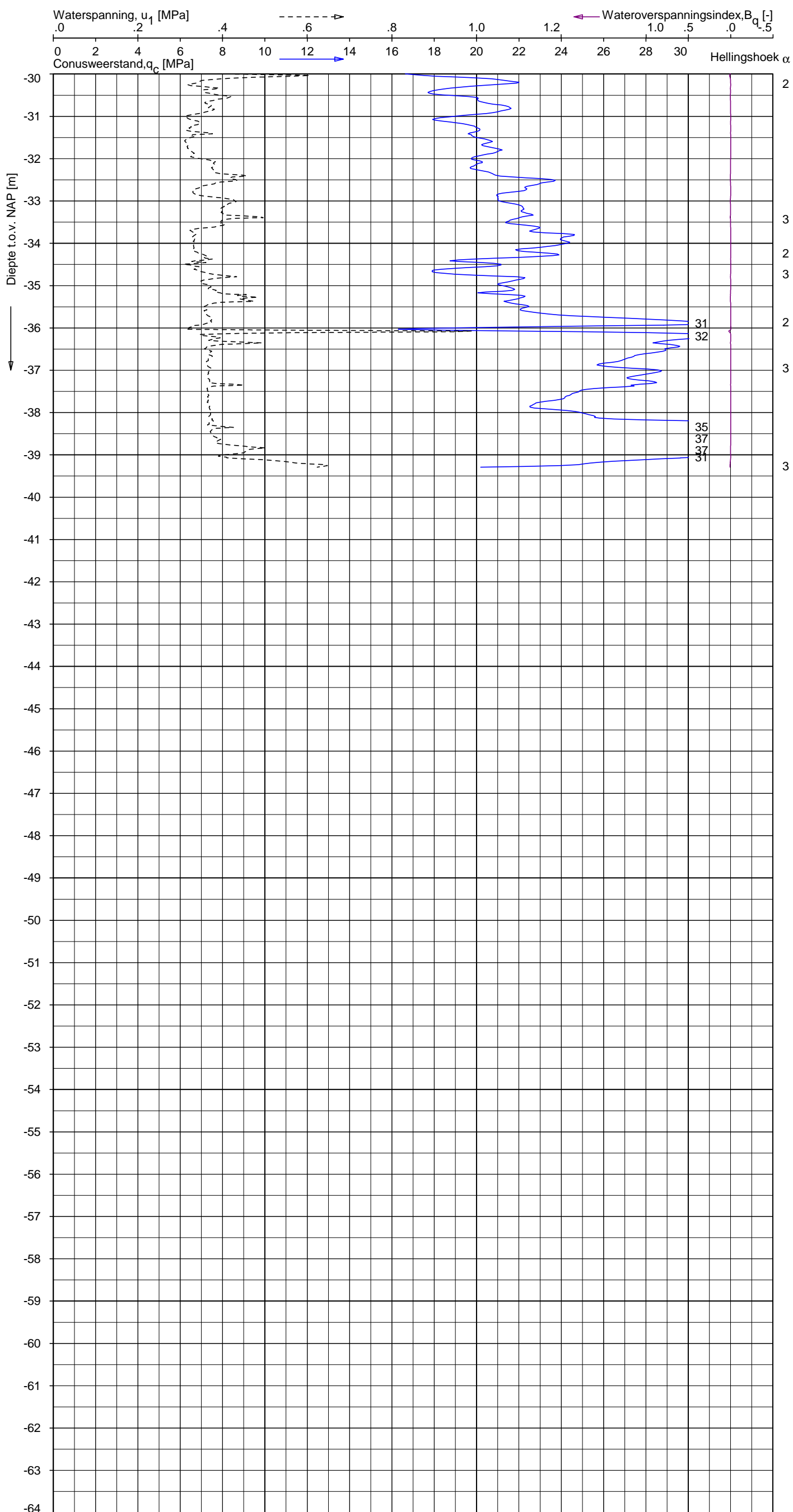
NOORD-WEST 380

Opdr. 6012-0102-000
 Sond. DKMP754-2


UNIPLOT 05.27.nl / QcU1Class-R3.cmd / 2015-03-31 10:42:14

6012-0102-000

DKMP754-2 - 2



Indicatieve bodembeschrijving
 Automatisch gegenereerd uit data van de sondering, geldig onder grondwaterpeil (Robertson 1990, NL corr.)



Opdr.: AS/RSL d.d. 20-mrt-2015 Coord.: X=249637.6 m Y=602801.1 m Systeem: RD Sondering volgens norm NEN-EN-ISO 22476-1
 Get.: HOFSTEDE d.d. 31-mrt-2015 MV = NAP +0.87 m Conus: CP15-CF75PA1SN2 1701-2651 Toepassingsklasse 2. Test type TE2
 Conustype: $A_c = 1510 \text{ mm}^2$; $A_s = 19895 \text{ mm}^2$



SONDERING MET WATERSPANNINGSMETING

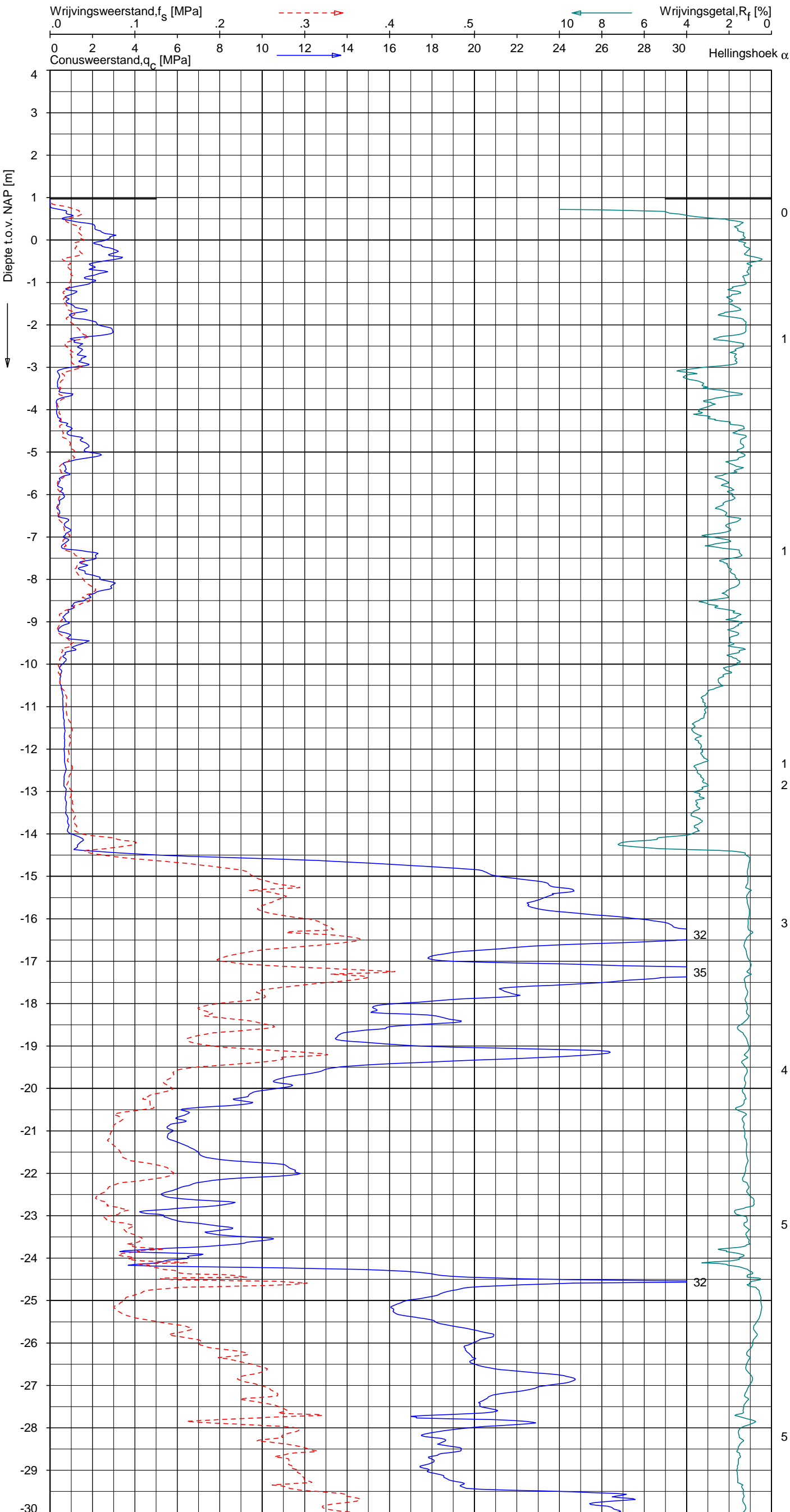
NOORD-WEST 380

Opdr. 6012-0102-000
 Sond. DKMP754-2

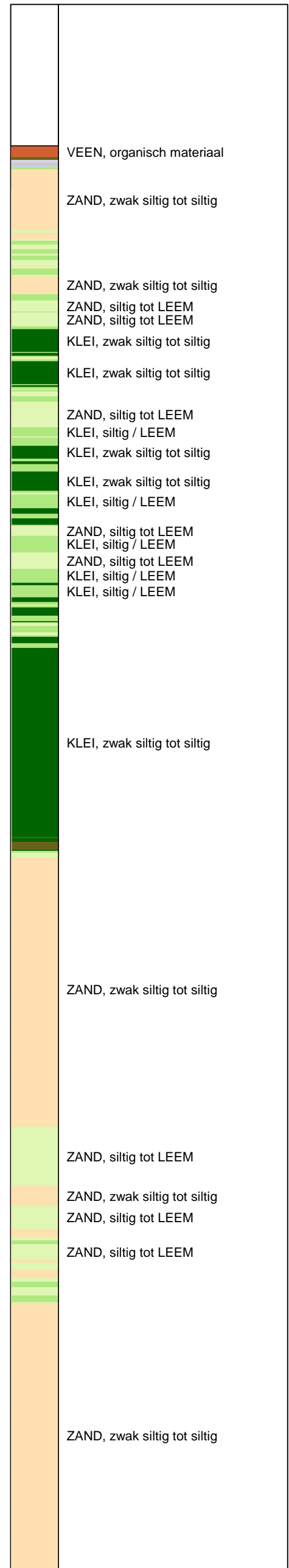
UNIPLOT 05.27.nl / QcfClass-R3.cmd / 2015-03-31 10:32:08

6012-0102-000

DKM754-3 - 1



Indicatieve bodembeschrijving
 Automatisch gegenereerd uit data van de sondering, geldig onder grondwaterpeil (Robertson 1990, NL corr.)



Opg. : AS/RSL d.d. 20-mrt-2015 Coord.: X=249621.4m Y=602817.2m Systeem: RD Sondering volgens norm NEN-EN-ISO 22476-1
 Get. : HOFSTEDE d.d. 31-mrt-2015 MV = NAP +0.97m Conus: CP15-CF75SN2 1701-2533 Toepassingsklasse 2. Test type TE1
 Conustype: A_c = 1510 mm²; A_s = 19895mm²



SONDERING MET PLAATSELIJKE KLEEFMETING

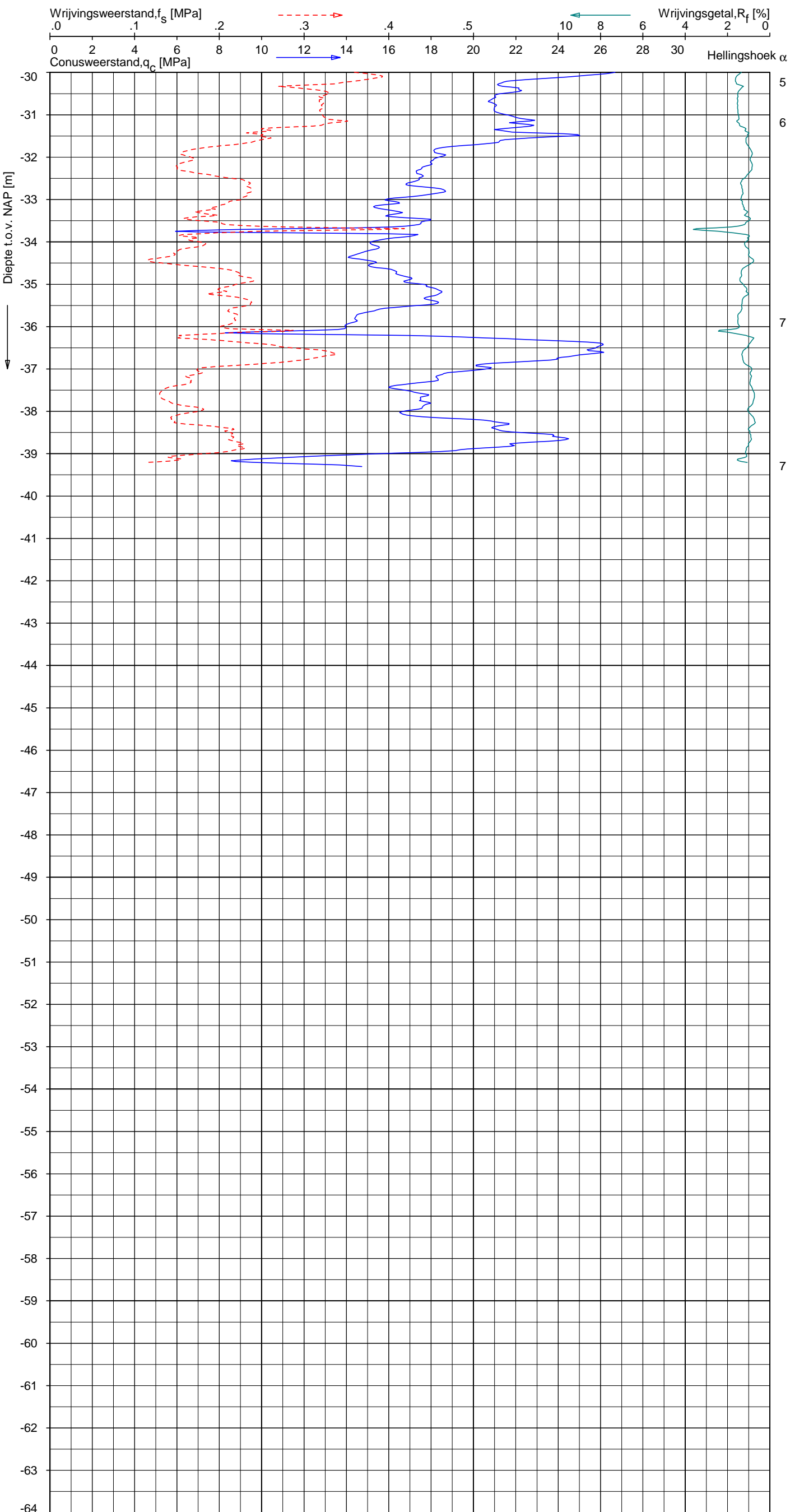
NOORD-WEST 380

Opdr. 6012-0102-000
 Sond. DKM754-3


UNIPLOT 05.27.nl / QcFClass-R3.cmd / 2015-03-31 10:32:07

6012-0102-000

DKM754-3 - 2



Indicatieve bodembeschrijving
 Automatisch gegenereerd uit data van de sondering, geldig onder grondwaterpeil (Robertson 1990, NL corr.)



Opg. : AS/RSL d.d. 20-mrt-2015 Coord.: X=249621.4 m Y= 602817.2 m Systeem: RD Sondering volgens norm NEN-EN-ISO 22476-1
 Get. : HOFSTEDE d.d. 31-mrt-2015 MV = NAP +0.97 m Conus: CP15-CF75SN2 1701-2533 Toepassingsklasse 2. Test type TE1
 Conustype: $A_c = 1510 \text{ mm}^2$; $A_s = 19895 \text{ mm}^2$



SONDERING MET PLAATSELIJKE KLEEFMETING

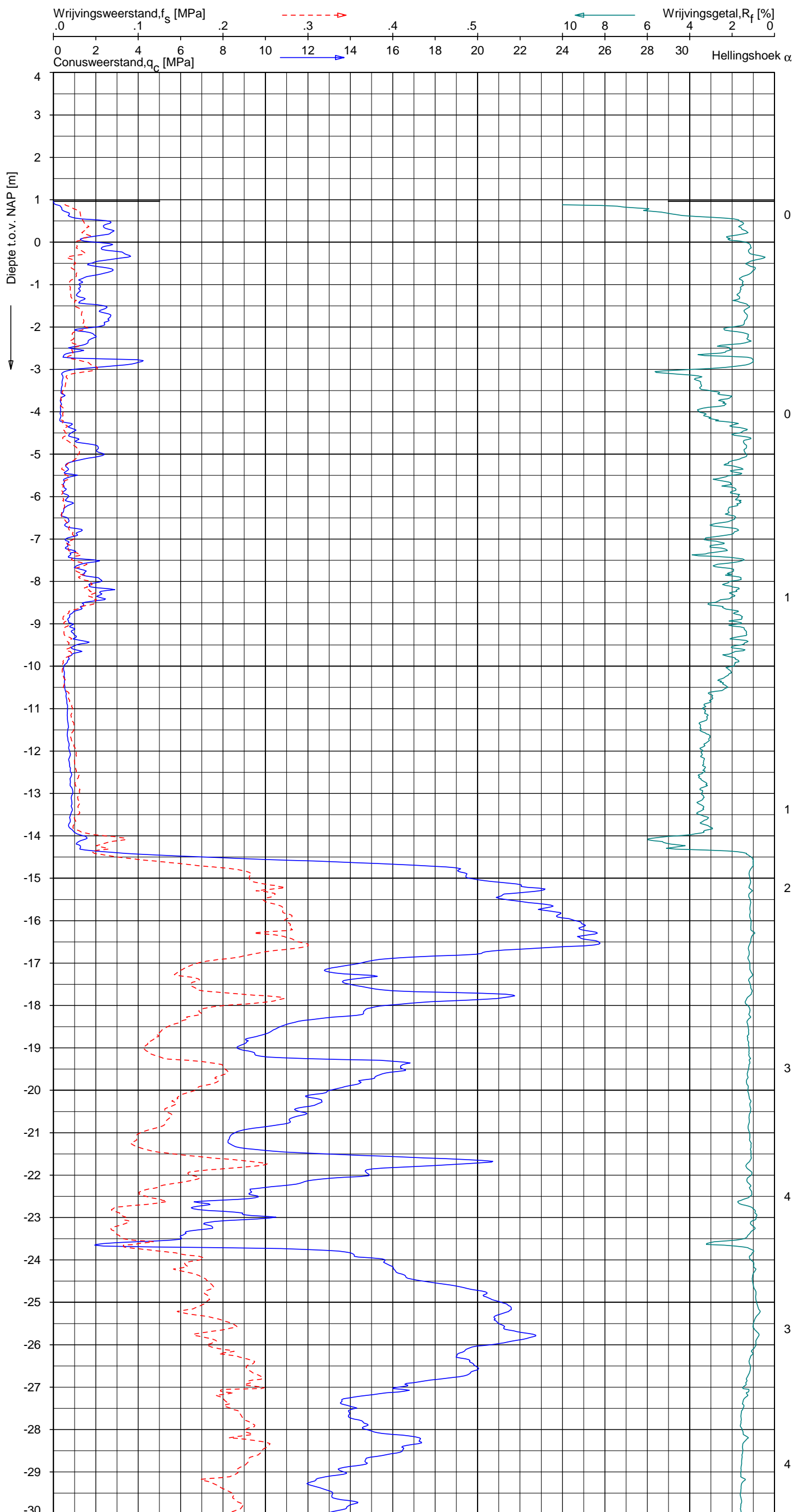
NOORD-WEST 380

Opdr. 6012-0102-000
 Sond. DKM754-3

UNIPLOT 05.27.nl / QcfClass-R3.cmd / 2015-03-31 10:32:09

6012-0102-000

DKM754-4 - 1



Indicatieve bodembeschrijving
 Automatisch gegenereerd uit data van de sondering, geldig onder grondwaterpeil (Robertson 1990, NL corr.)



Opg. : AS/RSL d.d. 20-mrt-2015 Coord.: X=249616.6m Y=602814.0m Systeem: RD Sondering volgens norm NEN-EN-ISO 22476-1
 Get. : HOFSTEDE d.d. 31-mrt-2015 MV = NAP +0.96m Conus: CP15-CF75SN2 1701-2533 Toepassingsklasse 2. Test type TE1
 Conustype: A_c = 1510 mm²; A_s = 19895mm²



SONDERING MET PLAATSELIJKE KLEEFMETING

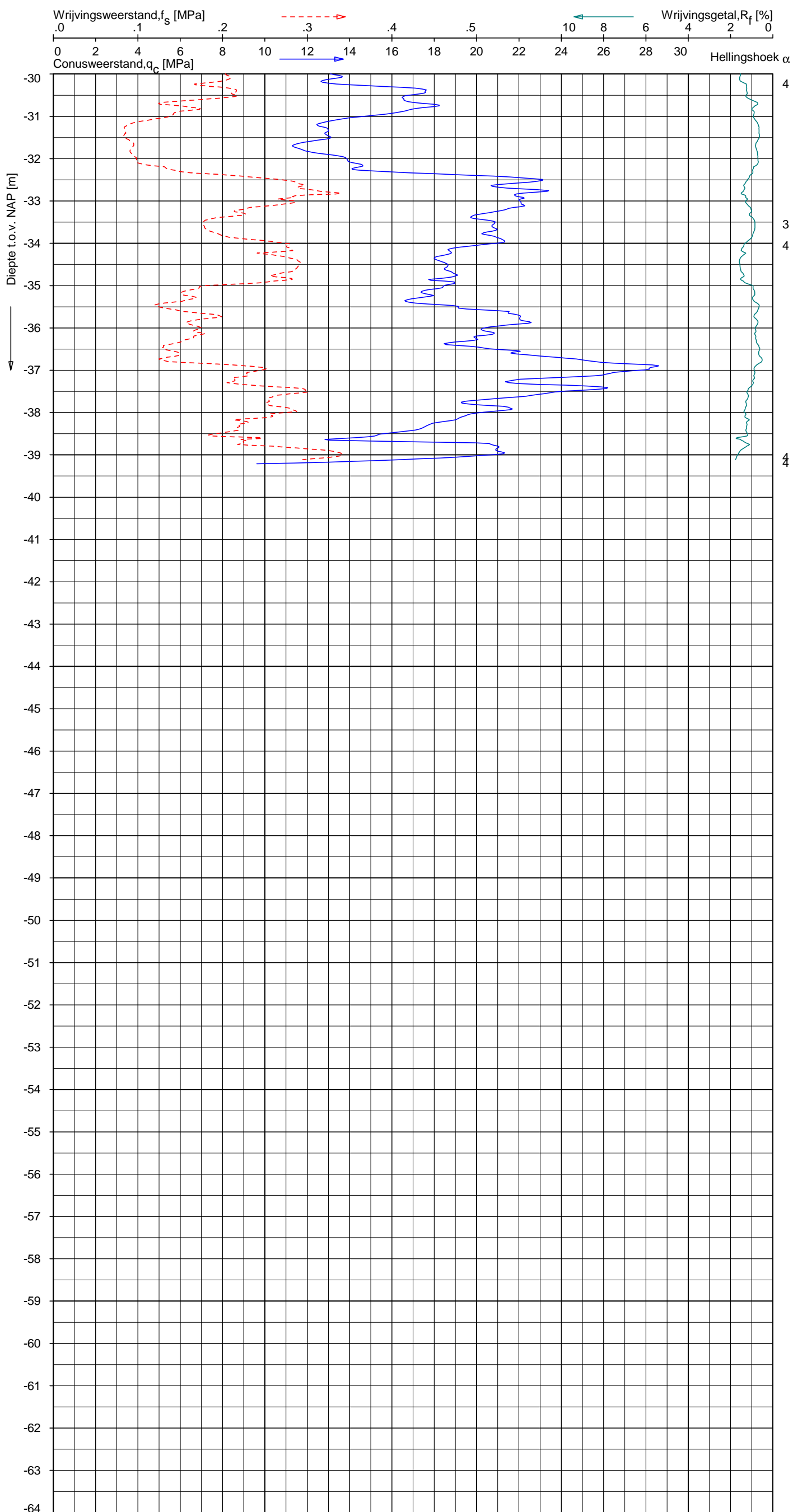
NOORD-WEST 380

Opdr. 6012-0102-000
 Sond. DKM754-4


UNIPLOT 05.27.nl / QcfClass-R3.cmd / 2015-03-31 10:32:10

6012-0102-000

DKM754-4 - 2



Indicatieve bodembeschrijving
 Automatisch gegenereerd uit data van de sondering, geldig onder grondwaterpeil (Robertson 1990, NL corr.)



Opg. : AS/RSL d.d. 20-mrt-2015 Coord.: X=249616.6m Y= 602814.0m Systeem: RD Sondering volgens norm NEN-EN-ISO 22476-1
 Get. : HOFSTEDE d.d. 31-mrt-2015 MV = NAP +0.96m Conus: CP15-CF75SN2 1701-2533 Toepassingsklasse 2. Test type TE1
 Conustype: $A_c = 1510 \text{ mm}^2$; $A_s = 19895 \text{ mm}^2$



SONDERING MET PLAATSELIJKE KLEEFMETING

NOORD-WEST 380

Opdr. 6012-0102-000
 Sond. DKM754-4

LEGENDA TERREINPROEVEN EN GRONDSOORTEN

BORINGEN / PEILBUIZEN

●	mechanische boring (B)
◐	handboring (HB)
○	niet uitgevoerde boring
◌	niet uitgevoerde handboring
●	boring met peilbuis
●	boring met peilbuis, ondiep en diep filter
●	boring met peilbuis, ondiep, middeldiep en diep filter
◐	handboring met peilbuis
⊕	hellingmeterbuis (HMB)
⌵	gedrukte peilbuis (PB) / minifilter (MF)
⊙	boring derden
⊙	boring derden met peilbuis

SONDERINGEN

▼	diep-/diepzware sondering
▽	middelzware sondering
▼	diep-/diepzware sondering met plaatselijke kleefmeting
▽	middelzware sondering met plaatselijke kleefmeting
⊕	slagsondering
▽	niet uitgevoerde sondering
⊕	waterspanningsmeter (WSM)
▽	sondering derden
▽	sondering derden met plaatselijke kleefmeting

Type sonderingen

M	middelzware sondering
D	diepsondering
DZ	diepzware sondering
S	slagsondering

Toegevoegde metingen

KM	meting van de plaatselijke kleef
P	meting van waterspanning
M	meting van de magnetische veldsterkte
G	meting van de geleidbaarheid
S	meting van de schuifgolfsnelheid (seismische meting)
T	meting van de temperatuur

LEGENDA / TERMINOLOGIE

grind

	Grind, siltig
	Grind, zwak zandig
	Grind, matig zandig
	Grind, sterk zandig
	Grind, uiterst zandig

zand

	Zand, kleilig
	Zand, zwak siltig
	Zand, matig siltig
	Zand, sterk siltig
	Zand, uiterst siltig

veen

	Veen, mineraalarm
	Veen, zwak kleilig
	Veen, sterk kleilig
	Veen, zwak zandig
	Veen, sterk zandig

klei

	Klei, zwak siltig
	Klei, matig siltig
	Klei, sterk siltig
	Klei, uiterst siltig
	Klei, zwak zandig
	Klei, matig zandig
	Klei, sterk zandig

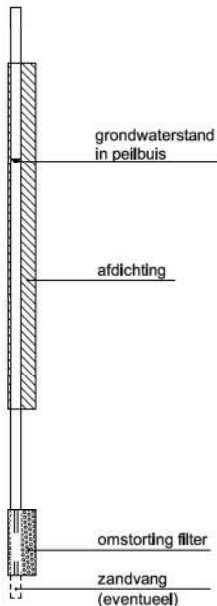
leem

	Leem, zwak zandig
	Leem, sterk zandig

Overige toevoegingen

	zwak humeus
	matig humeus
	sterk humeus
	zwak grindig
	matig grindig
	sterk grindig

Peilbuis

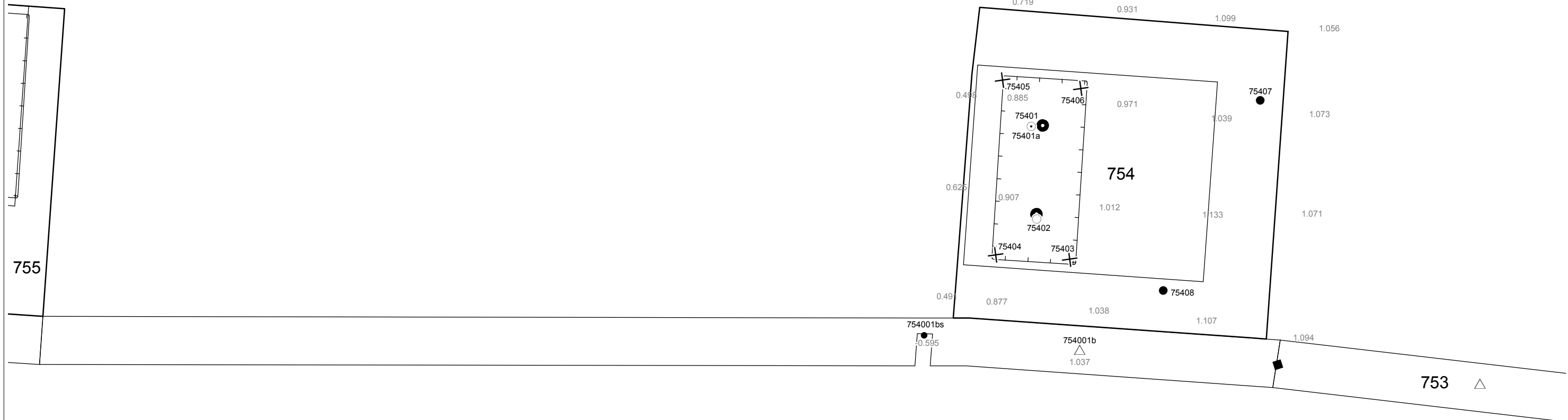


Monsters

	geroerd monster
	ongeroid monster

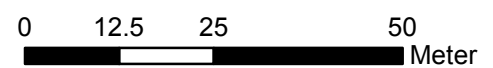
Overig

	gemiddeld hoogste grondwaterstand
	grondwaterstand
	gemiddeld laagste grondwaterstand
	slib
	verharding / kern / asfalt
	puin



Verklaring

-  Werkterrein + bouwweg
-  Bouwput
-  Masten
-  Locatie handsondering met boring bouwwegen
-  Locatie boring bouwwegen
-  Locatie boring tot 0,50 m-mv
-  Locatie boring tot 1,20 m-mv
-  Locatie boring tot 4,00 m-mv
-  Locatie boring + peilbuis
-  Locatie slibmonster (Locatie)
-  Locatie slibmonster (Bouwweg)



Locatie VKA versie 2.8
Bouwweg VKA versie 2.8

TITEL		BOORPUNTEN KAART MAST :		754	
		Noord - West 380 kV			
STATUS	GETEKEND DOOR	AFD.	PAR.	OPDRACHTGEVER	
	D. Dobri			TenneT	
	GECONTROLEERD DOOR	AFD.	PAR.	OMSCHRIJVING WIJZIGING	GETEKEND BIJ
	E. Aldershof				ARCADIS
	VOOR AKKOORD	AFD.	PAR.	SCHAAL	DATUM 1e UITGAVE
	J. Assink			1:1000	16.04.2015
VAKGEBIED	TEK. SOORT	PROJECT NR.	FORMAT	NUMMER	WIJZ. NR.
			A3	Mast nr. 754	1

2 Cultuurtechnisch onderzoek

3 Geohydrologisch onderzoek

Verantwoording

Titel: Geohydrologisch onderzoek: project: Noord – West 380 kV
Deelgebied: 1
mastnummer: 754

Projectnummer: B.02032.000377.001

Referentienummer: T206878

Revisie: 1.0

Datum: 22 mei 2015

Auteur(s): M.J.H. Rakhorst en M.M. Houdé

Gecontroleerd door: J.B. Helder

Paraaf gecontroleerd:



Goedgekeurd door: J. Assink



Paraaf goedgekeurd:

Contact: TenneT380kVnw@arcadis.nl

In het geohydrologisch onderzoek worden twee fases onderscheiden namelijk:

- Fase 1: Beknopte analyse van effecten
- Fase 2: Uitgebreide analyse van effecten indien onderlinge beïnvloeding daar aanleiding toe geeft

Fase 1 is in dit geohydrologisch rapport in paragraaf 3.1 t/m 3.4 uitgewerkt. Indien van toepassing is fase 2 in paragraaf 3.5 en 3.6 uitgewerkt.

INHOUDSOPGAVE

3.1. Inleiding

3.2. Veld- en laboratoriumwerkzaamheden

3.3. Algemene beschrijving tracé

3.4. Bemaling

3.5. Effecten grondwater (Fase 2: indien de effecten daar aanleiding toe geven)

3.6. Uitvoeringstechnische aspecten (Fase 2: indien de effecten daar aanleiding toe geven)

3.7 Bijlagen H3

Bijlage 3-1: Locatie inclusief onderzoekspunten

Bijlage 3-2: Overzicht veldgegevens en analyseresultaten

Bijlage 3-3: Tekening: waterinformatiekaart

3.1 *Inleiding*

Doel van het geohydrologisch onderzoek is om inzicht te geven in de geohydrologische situatie op de onderhavige mastlocatie 754. Dit voor de onderbouwing van de vergunningaanvraag in het kader van de Waterwet en het op te stellen werkplan door de aannemer.

Op basis van de geohydrologische situatie is het te verwachten waterbezwaar en de grondwater- en/of stijghoogteverlaging in de omgeving tijdens de bemaling berekend. Met deze gegevens kan de vergunning in het kader van de Waterwet aangevraagd worden.

Indien de mate waarin effecten optreden niet om nadere kwantificering vragen, wordt enkel fase 1 in deze rapportage uitgewerkt. Indien de mate waarin effecten optreden wel om nadere kwantificering vragen, is ook fase 2 uitgewerkt. Er wordt bij het bepalen van de effecten rekening gehouden met de mogelijke invloed van bemaling van naastgelegen masten op de verlaging. Voor een mastlocatie zijn de twee naastliggende mastlocaties maatgevend voor de verlaging en de effecten.

Dit geohydrologisch onderzoek vormt daarnaast een bron van gegevens en basis voor het door de aannemer op te stellen werkplan en uitvoeringsplan van de bemaling (bemalingsplan).

Daarnaast is aandacht besteed aan de kwalitatieve aspecten, vanuit de voorgenomen lozing van bemalingswater op oppervlaktewater.

3.2 *Veld- en laboratoriumwerkzaamheden*

3.2.1 *Veldwerkzaamheden*

Ten behoeve van het geohydrologisch onderzoek zijn ter plaatse van de toekomstige bouwput de volgende veldwerkzaamheden uitgevoerd:

- 4 sonderingen tot 40 m -mv (of maximale reactiekracht van 16 ton);
- Twee boringen tot ten minste 4,0 m -mv;
- Het plaatsen van ten minste één peilbuis ter bepaling van de freatische grondwaterstand in de deklaag;
- De stijghoogte is bij plaatsing van de peilbuis bepaald. Na een wachttijd van tenminste 1 week is een tweede meting uitgevoerd;
- Het nemen van een monster van het oppervlaktewater. Niet ter plaatse van iedere mastlocatie is een monster genomen, maar wel van elk ontvangend oppervlaktewater (zie bijlage 3-3 voor de locatie van monsternamen).

De data waarop deze veldwerkzaamheden hebben plaatsgevonden, zijn weergegeven bij de resultaten van de veldwerkzaamheden zoals weergegeven in bijlage 3-2 en 3-3.

3.2.2 *Laboratoriumwerkzaamheden*

Het grondwater in de peilbuizen en het oppervlaktewater is bemonsterd en geanalyseerd op het standaardlozingspakket (Arseen (As), Chloride (Cl), Zuurstof (O₂), Ammonium (NH₄), Stikstof (N-Kjeldahl), Fe²⁺, Fe-totaal, BZV (biologisch zuurstofverbruik), CZV (chemisch zuurstofverbruik), Sulfaat (totaal), Fosfaat (totaal), zuurgraad (pH), geleidingsvermogen (EGV), droogrest onopgeloste bestanddelen (zs)).

De resultaten van de veld- en laboratoriumwerkzaamheden zijn opgenomen in bijlage 3-2. De resultaten zijn tevens beknopt weergegeven in de als bijlage 3-3 opgenomen tekening.

3.3 *Algemene beschrijving tracé*

3.3.1 *Maaiveld*

De hoogtemetingen gedaan tijdens de veldwerkzaamheden zijn in bijlage 3-2 opgenomen. Hieruit leiden wij een gemiddelde maaiveldhoogte ter plaatse van de locatie af van 0,97 m NAP.

3.3.2 Bodemopbouw

In onderstaande paragrafen is de ondiepe bodemopbouw en geohydrologische opbouw beschreven.

3.3.2.1 Ondiepe bodemopbouw

Op basis van boringen uitgevoerd tijdens de veldwerkzaamheden bestaat de deklaag vanaf maaiveld (NAP +0,97) tot maximale boordiepte uit zand, veen en klei.

3.3.2.2 Geohydrologische opbouw

De regionale bodemopbouw is weergegeven in onderstaande tabel 3.1. De gegevens uit deze tabel zijn ontleend aan www.DINOloket.nl aangevuld met de lokale locatiespecifieke gegevens zoals naar voren komt uit de sonderingen uitgevoerd in het kader van het geotechnische onderzoek (zie hoofdstuk 4) en de handboringen voor het cultuurtechnisch onderzoek (zie hoofdstuk 2). In onderstaande tabel zijn ook de geohydrologische formaties en de op basis van DINOloket en ervaring geïnterpreteerde parameters weergegeven (weerstanden en doorlatendheden).

Daarnaast is bij de handboringen per laag de waterdoorlatendheid (k-waarde) geschat voor het berekenen van de uit te voeren bemalingen (zie bijlage 1-1).

Tabel 3.1: Geohydrologische opbouw

Globale diepte (m NAP)	Samenstelling	Geohydrologische eenheid	Formatie	Doorlatendheid/weerstand
0,97 tot -5	zand, klei, veen	Deklaag	Naaldwijk	0,1 tot 1 m/d
-5 tot -14,5	klei, veen	slechtdoorlatende laag	Formatie van Naaldwijk	0,01 tot 0.1 m/d
-14,5 tot -39	zand	watervoerende laag	Formatie van Peelo	10 tot 20 m/d

3.3.3 Watersysteem

In onderstaande paragrafen zijn de gegevens van het oppervlaktewater en grondwater beschreven.

3.3.3.1 Oppervlaktewaterpeilen

Het peil van het oppervlaktewater bedraagt circa -0,60 m NAP. Dit is gebaseerd op het AHN2 (Algemeen Hoogtebestand Nederland 2) en de veldmetingen van het slootprofiel.

3.3.3.2 Freatisch grondwater

De Gemiddeld Hoogste Grondwaterstand (GHG) en Gemiddeld Laagste Grondwaterstand (GLG) geven de grondwaterstandsfluctuatiezone aan. Deze kunnen in het veld terug te vinden zijn als hydromorfe profielkenmerken. Op basis van de hydromorfe profielkenmerken in boringen op de locatie is een gemiddelde GHG af te leiden van 0,60 m –mv en de GLG op 1,50 m -mv. Bij een maaiveldniveau van 0,97 m NAP komt dit overeen met een GHG van 0,37 m NAP en een GLG van -0,53 m NAP.

De in peilbuis 75401-1 met filterdiepte 1,80 tot 2,80 m -mv tijdens de veldwerkzaamheden opgenomen freatische stijghoogte is weergegeven in onderstaande tabel 3.2. De waarden ten opzichte van maaiveld zijn met de maaiveldhoogte van 0,83 m NAP bij de peilbuis (in het rapport afgerond op twee decimalen) vertaald naar een waarde ten opzichte van NAP.

Tabel 3.2: Ondiepe stijghoogte peilbuis 75401-1

Datum	Stijghoogte [m -mv]	Stijghoogte [m NAP]
03/20/2015	0,80	0,03
04/07/2015	1,20	-0,37

Stijghoogten diep grondwater

Op basis van peilbuismetingen in het freatische en in het diepe grondwater kan worden geconcludeerd dat een lichte kwelsituatie aanwezig is.

De in peilbuis 75401a-1 met filterdiepte 5,00 tot 6,00 m -mv tijdens de veldwerkzaamheden opgenomen stijghoogte van het watervoerend pakket is weergegeven in onderstaande tabel 3.3. De waarden ten opzichte van maaiveld zijn met de maaiveldhoogte ter plaatse van de peilbuis [0,83 m NAP] vertaald naar een waarde ten opzichte van NAP.

Tabel 3.3: Diepe stijghoogte peilbuis 75401a-1

Datum	Stijghoogte [m -mv]	Stijghoogte [m NAP]
03/20/2015	0,80	0,03
04/07/2015	1,15	-0,32

3.3.3.3 Grond- en oppervlaktewaterkwaliteit

Het waterbeheer voor zowel de kwaliteit van grond- als oppervlaktewater valt onder verantwoordelijkheid van waterschap Noorderzijlvest. Of gehalten in het grondwater te hoog zijn en maatregelen nodig zijn voordat geloosd kan worden, dient in overleg met het waterschap te worden afgestemd.

De effecten op de waterkwaliteit kenmerken zich in het algemeen door verzilting, vermessing, zuurstofhuishouding, giftigheid, verkleuring, vertroebeling en bodemvorming. De parameters die hier invloed op hebben, zijn bepaald door een bemonstering en analyse van het grondwater in de peilbuizen en van het oppervlaktewater. De resultaten hiervan staan in tabel 3.4 weergegeven. Van het ondiepe grondwater zijn geen kwaliteitsgegevens beschikbaar.

Voor het lozen van grondwater is het Besluit lozing buiten inrichting van toepassing (16 maart 2011, artikel 3.2). Lozing in oppervlaktewater is toegestaan indien het gehalte onopgeloste stoffen ten hoogste 50 mg/l bedraagt en als gevolg van de lozing geen visuele verontreiniging optreedt. Dit laatste hangt over het algemeen samen met de aanwezigheid van ijzer en het zuurstofgehalte.

Ter plaatse van de lozingspunten zijn het oppervlaktewater en de waterbodem geanalyseerd. Dit is gedaan om de kwaliteit van het oppervlaktewater inzichtelijk te maken en de mate van visuele verontreiniging als gevolg van opwerveling van de waterbodem te kunnen inschatten.

In tabel 3.4 is tevens de norm voor onopgeloste bestanddelen in oppervlaktewater opgenomen. De tabel is aangevuld met indicatieve lozingsnormen voor de parameters die vanuit de zorgplicht relevant zijn voor de waterkwaliteit. Deze normen zijn echter indicatief en gebaseerd op Commissie Integraal Waterbeheer (Kleine en kortdurende lozingen Wvo, juni 2001).

Tabel 3.4: Grond- en oppervlaktewaterkwaliteit en indicatieve lozingsnormen

Parameter	Eenheid	Meetwaarde grondwater ondiep	Meetwaarde grondwater diep (75401a-1)	Meetwaarde oppervlaktewater (75401sl-1-1)	Indicatieve norm
Filterdiepte	m -mv	n.b.*	5,00 tot 6,00	n.v.t.	n.v.t.
Droogrest onopgeloste bestanddelen	mg/l	n.b.*	140,00	7,90	< 50,00
Zuurstof [O]	mg O ₂ /l	n.b.*	0,30	17,10	> 5,00
IJzer [Fe]	mg/l	n.b.*	0,52	0,15	< 5,00
Ammonium (als N)	mg N/l	n.b.*	27,00	< 0,05	< 20,00
Arseen [As]	µg/l	n.b.*	12,00	3,00	< 30,00
Chloride [Cl]	mg/l	n.b.*	7300,00	100,00	< 200,00
Fosfor [P]	mg/l	n.b.*	9,50	0,05	< 1,00
Stikstof (N; volgens Kjeldahl)	mg/l	n.b.*	31,00	1,30	< 20,00
Sulfaat (opgelost, als S)	mg S/L	n.b.*	62,00	23,00	< 100,00

*n.b. = niet beschikbaar.

De gehalten, waargenomen in peilbuis met filterdiepte 5,00 tot 6,00 m -mv rond de diepte van de grondwateronttrekking, zijn representatief voor de lozing van de grondwateronttrekking.

Uit bovenstaande tabel kan geconstateerd worden dat bij de lozing van het grondwater de volgende indicatieve lozingsnormen overschreden worden: droogrest onopgeloste bestanddelen (hierna zwevende stof genoemd), zuurstof, ammonium en stikstof.

De indicatieve lozingsnorm voor zuurstof wordt overschreden en de concentratie in het ontvangende oppervlaktewater is hoger dan die in het te lozen water. De verwachting is dat er door de lozing een verslechtering in waterkwaliteit in het ontvangende oppervlaktewater optreedt.

Het te lozen grondwater heeft voor zwevende stof, ammonium, chloride en stikstof een hogere waarde ten opzichte van de indicatieve lozingsnormen en ten opzichte van het ontvangende oppervlaktewater.

Maatregelen die genomen kunnen worden om de concentratie van deze stoffen te verlagen (of verhogen bij zuurstof) zijn de volgende: de concentratie zuurstof kan door middel van beluchten verhoogd worden, de concentratie zwevende stof kan verlaagd worden door middel van een filter.

Maatregelen tegen verslechtering van de waterkwaliteit van het ontvangende oppervlaktewater vanwege te hoge concentratie ammonium, chloride, fosfor en stikstof worden met het waterschap besproken.

3.4 Bemaling

3.4.1 Aanlegmethode bi-pole mast

De afmeting van de bouwput bedraagt 20x40 m. De benodigde ontgravingsdiepte bedraagt 3,00 m – mv. Voor de aanleg van de mastvoet wordt met een maximale aanlegperiode en bemalingsduur van 4 weken gerekend.

3.4.2 Berekening

Bij de berekening van het waterbezwaar is rekening gehouden met de volgende uitgangs- en aandachtspunten.

3.4.2.1 Uitgangspunten

- De berekeningen zijn uitgevoerd ten opzichte van de stijghoogte in het watervoerend pakket om geen onderschatting te maken van het waterbezwaar (worstcase-scenario);
- Bij de bemaling is uitgegaan van een ontwateringsdiepte van 0,5 m beneden de putbodem;
- De onttrekkingshoeveelheden en bijbehorende verlagingen zijn berekend uitgaande van een instationair onttrekkingsdebiet. Bij een gespannen pakket is uitgegaan van een stationair onttrekkingsdebiet aangezien binnen de aangehouden bemalingsduur het maximale invloedgebiedsgebied wordt bereikt;
- Voor analytische berekeningsmethoden is een oneindig uitgestrekt homogeen pakket verondersteld. Bij een gespannen pakket is uitgegaan van een stationair onttrekkingsdebiet aangezien binnen de aangehouden bemalingsduur het maximale invloedgebiedsgebied wordt bereikt;
- In de onttrekkingshoeveelheden is geen rekening gehouden met een eventuele toename in debiet als gevolg van de nabije ligging van oppervlaktewater;
- In de berekeningen wordt rekening gehouden met de effectieve dikte van de watervoerende laag (onvolkomenheid van filters volgens Forcheimer);
- De lozing van het onttrokken grondwater kan plaatsvinden op nabij gelegen oppervlaktewater, waar ook het monster uit oppervlaktewater is genomen (zie bijlage 3-3);
- Per mastlocatie wordt met een maximale bemalingsduur van 4 weken gerekend.

3.4.2.2 Debiet en waterbezwaar

Bij de bemalingen kan sprake zijn van een freatische, een deels semi-gespannen en deels gespannen situatie van het grondwater. De formules van Theis kan worden gebruikt bij instationaire bemaling voor deze drie situaties. Omdat deze allemaal voorkomen op dit tracé is de formule van Theis toepasbaar. Hiervoor dient wel de parameter meewerkend porievolume of specifieke berging

per situatie aangepast te worden. Op de delen van het tracé waar een gespannen situatie van het grondwater aanwezig is, passen wij de formule van De Glee toe.

Theis

Voor de berekening van debieten en verlaging van de stijghoogte in freatische, een deels semi-gespannen situatie van het grondwater is gebruik gemaakt van een afgeleide van de formule van Theis (1935).

$$Q_{Theis} = \frac{s_r \cdot 4 \cdot \pi \cdot kD}{W(u)}$$

met S_r = gewenste verlaging ter hoogte van de bouwput (m)
 kD = transmissiviteit (m^2/d)
 $W(u)$ = Theis Well functie (-)

Waarin u :

$$u = \frac{r^2 S}{4 \cdot kD \cdot t} \quad (-)$$

met r = straal bouwput (m)
 S = bergingscoëfficiënt (-)
 t = tijd (d)

$W(u)$: Theis well functie, die benaderd kan worden door:

$$W(u) = -0,5772 - \ln u + u - \frac{u^2}{2.2!} + \frac{u^3}{3.3!} - \frac{u^4}{4.4!} + \dots$$

De Glee

Op de delen van het tracé waar een gespannen situatie van het grondwater aanwezig is, passen wij de formule van De Glee toe.

Spanningsbemaling

De formule van De Glee kan worden gebruikt voor stationaire berekeningen in semi-gespannen aquifers. In dat geval is sprake van nalevering vanuit de aquitard of bovenliggende aquifer. De volgende randvoorwaarden:

- Aquifer is semi-gespannen;
- Aquifer en aquitard zijn oneindig uitgestrekte pakketten;
- Homogeen, isotroop en uniforme dikte van de aquifer;
- Uitgangssituatie: horizontale grondwaterspiegel;
- Constante onttrekkingshoeveelheid en stroming naar de put is stationair;
- Volkomen bron;
- Verticale stroming in aquitard;
- Verwaarloosbare verlaging in boven- (en onder-)gelegen aquifer;
- $\lambda > 3D$.

Maatgevend voor de mate van nalevering van grondwater uit een boven- (en onder)liggend pakket is de weerstand van de aquitard (deklaag) en de hoeveelheid te onttrekken water.

Formule van De Glee:

$$Q_{DeGlee} = \frac{(s \cdot 2 \cdot \pi \cdot kD)}{K_0(r/\lambda)}$$

met s = gewenste verlaging ter hoogte van de bouwput

- $K_0 (r/\lambda) =$ Besselfunctie
- $r =$ straal van de bouwput
- $\lambda =$ spreidingslengte = $\sqrt{k * D * c}$
 $k =$ doorlatendheid
 $D =$ dikte aquifer
 $c =$ weerstand aquitard

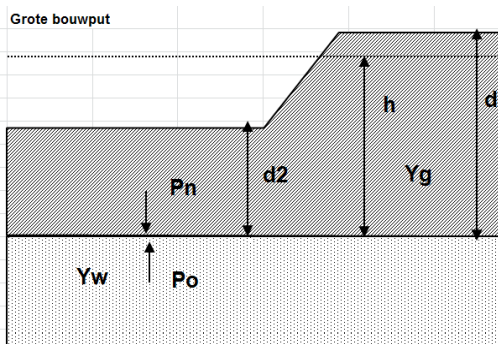
3.4.2.3 Opbarstgevaar

Indien zich onder de bouwputbodembodem een slecht doorlatende laag bevindt, bestaat er een risico dat de bouwputbodembodem, als gevolg van de waterdruk aan de onderzijde van deze laag, zal opbarsten. Het gevaar voor opbarsten wordt bepaald door de verhouding tussen de opwaartse en neerwaartse krachten, in formule:

$$V_f = P_n / P_o = d_2 * Y_g / h * Y_w$$

Waarin:

- V_f veiligheidsfactor, verhouding tussen neer- en opwaartse druk (1,2);
- P_n neerwaartse druk door bovenliggende grondlagen (kN/m^2);
- P_o opwaartse druk (waterspanning) (kN/m^2);
- d_2 dikte van de slecht doorlatende grondlagen onder de bouwputbodembodem (m);
- Y_g gemiddeld volumegewicht van de grond inclusief poriewater (kN/m^2);
- Y_w gemiddeld volumegewicht van poriewater (kN/m^2);
- h stijghoogte van het grondwater in de onderliggende watervoerende laag t.o.v. de onderzijde van de slecht doorlatende laag.



Tabel 3.5: Uitgangspunten en uitkomsten van de opbarstberekening.

	uitgangspunten			aandeel bodem				evenwichtsberekening				
	d2 [m]	d [m]	h [m]	Yw	veen [10]	klei [14]	zand [18]	Yg	Pn [kN]	Po [kN]	Yf <1,20	verlaging stijghoogte [m]
mast	12,47	15,47	14,87	9,80	0,20	0,40	0,40	14,80	184,56	145,73	Nee	0

Voor de opbarstberekening is gebruik gemaakt van de hoogste waarde van de gemeten grondwaterstanden (freatisch) en stijghoogtes (watervoerend pakket).

Uit bovenstaande tabel volgt of er een veiligheidsfactor (Y_f) is, die al dan niet groter is dan 1,2. Aangezien hier "Nee" aangegeven is, is geen verlaging van de stijghoogte door spanningsbemaling benodigd om opbarsting van de bouwput te voorkomen. Omdat de deklaag van -5,00 m NAP tot -14,50 m NAP uit klei en veen bestaat zal hier zeer geringe hoeveelheid water uitkomen. Daarom is voor de debietberekening alleen het meer zandige deel van de deklaag boven -5 m NAP meegenomen.

3.4.2.4 Bandbreedteanalyse

Voor de bandbreedteanalyse is een tweetal parameters die we beschouwen:

- Bodemopbouw;
- Stijghoogten.

De gegevens van het te bemalen werk zoals bemalingsduur en afmetingen nemen wij niet mee omdat deze als uitgangspunt gezien moeten worden.

Het onttrekkingsdebiet en waterbezwaar worden voornamelijk bepaald door de doorlatendheid van de zandige bovenste 6 m van de deklaag. Het slechtdoorlatende deel hieronder is niet meegenomen in de debietberekening. Op basis van de boorbeschrijvingen en ervaring hebben we een kD waarde van $5,37 \text{ m}^2/\text{dag}$ en een dikte van 5,37 m aangehouden. De doorlatendheid zou kunnen variëren tussen 0,10 m/dag en 1,00 m/dag. Bij de berekening van het debiet en waterbezwaar wordt rekening gehouden met deze spreiding.

Uitgangspunt is het worst-case scenario, daarom zijn het uiteindelijke debiet en waterbezwaar met de maximale doorlatendheid opgenomen in het rapport.

3.4.2.5 Debiet en waterbezwaar

Deklaag

Voor de bemaling van de deklaag met een verlaging ten opzichte van de GHG van 2,90 m is het totaal benodigd debiet berekend op $19,28 \text{ m}^3/\text{uur}$. Bij een verlaging ten opzichte van de GLG van 2,00 is het totaal benodigde debiet berekend op $13,3 \text{ m}^3/\text{uur}$.

Er is geen spanningsbemaling in het watervoerend pakket nodig.

Het totale debiet van de bemaling bedraagt bij GHG $19,28 \text{ m}^3/\text{uur}$ en bij GLG $13,3 \text{ m}^3/\text{uur}$.

Waterbezwaar

De bemalingsduur bedraagt vier weken. Het totaal verwachte waterbezwaar in de bemalingsperiode van 4 weken bedraagt circa 12.960 m^3 bij GHG en 8.940 m^3 bij GLG.

Het waterbezwaar overschrijdt de vergunningsplichtige hoeveelheid niet.

Een aantal zaken kan leiden tot een hoger waterbezwaar dan hier berekend is. Er kan neerslag vallen. Daarnaast moet rekening gehouden worden met het leegpompen van de bouwkuip en mogelijk leegpompen van nabijgelegen oppervlaktewater. Ook kunnen mogelijke onvoorziene situaties tot extra waterbezwaar leiden. Deze zijn niet meegenomen in de berekening van het waterbezwaar.

3.4.3 Bemalingswijze

Bij de bemalingswijze dient rekening gehouden te worden met de heterogeniteit in bodemopbouw. Het goed ontwateren van de verschillende lagen in de bodem kan door het toepassen van verticale onttrekkingsfilters met lange perforatie en, al dan niet haalbuizen.

3.4.4 Verlaging grondwaterstand en invloedsgebied

3.4.4.1 Invloedsgebied freatisch pakket

In afbeelding 3.1 is de ligging van de mastlocatie en het maximale invloedsgebied weergegeven op een topografische ondergrond.

Het maximale invloedsgebied in de deklaag bedraagt 85 m, onder de slecht doorlatende laag in de watervoerende laag wordt geen verlaging verwacht. Dit maximale invloedsgebied is weergegeven op kaart om een eventuele afweging te maken over het al dan niet acceptabel zijn van deze effecten.

3.4.4.2 Invloedsgebied watervoerend pakket

Tabel 3.6: Invloedsgebieden bij GHG

verlaging	afstand [m]	
	freatisch pakket	watervoerend pakket
0,05 m	85	n.v.t.
0,10 m	75	n.v.t.
0,20 m	65	n.v.t.
0,50 m	50	n.v.t.
1,00 m	40	n.v.t.

3.4.5 Beknopte analyse mogelijke effecten

Binnen het maximale invloedsgebied is het volgende object aanwezig: bestaande vakwerkmast (op 46 m afstand), landbouw zonder watergangen op 0 m afstand (zie afbeelding 3.1).

Bestaande vakwerkmast

De bodemopbouw en grondwaterverlagingen ter plekke van de bestaande vakwerk mast geven aan dat wel kans op zettingen kan optreden. Deze eventuele zettingen leiden niet tot schade aan de fundering van de mast. Daarom zijn geen verdere maatregelen benodigd voorafgaand aan en/of tijdens de constructiewerkzaamheden.

Landbouw

Als gevolg van de verlaging van de grondwaterstand is niet uit te sluiten dat droogteschade optreedt aan de vegetatie van landbouwgebieden. Voorafgaand aan de werkzaamheden moet worden afgestemd met de beheerder en eigenaar.

Grondwaterbeschermingsgebieden

De locatie is niet gelegen in een waterwingebied of boringsvrije zone en dus ook niet binnen een grondwaterbeschermingsgebied.

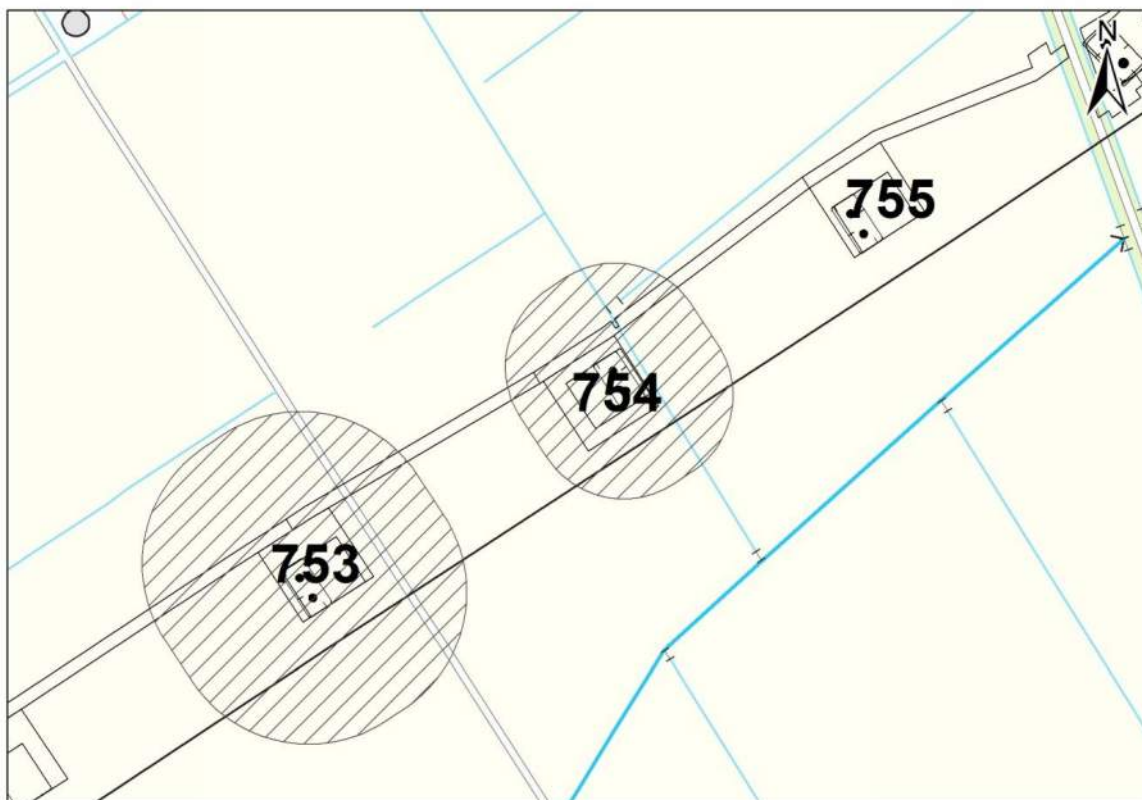
Grondwateronttrekkingen

Grondwateronttrekkingen van derden zijn op basis van het landelijk grondwaterregister en gegevens van de provincie niet aanwezig. Er is geen informatie beschikbaar over onttrekkingen die niet bij de provincie zijn geregistreerd.

Mogelijke maatregelen om het invloedsgebied te verkleinen zijn:

- Verhogen van de mastvoet;
- Toepassen van retourbemaling, in het geval van spanningsbemaling;
- Toepassen van onttrekkingsbeperkende maatregelen zoals waterdichte (beton)vloeren of biologische afbreekbare waterremmende injectievloeistof;
- Verkorten van de bemalingsduur.

Afbeelding 3.1: Ligging mastlocatie en invloedsgebied op topografische ondergrond (Bron: top10NL-Kadaster)



3.5 *Effecten grondwater*

Op basis van de aanwezige bodemopbouw is het berekende invloedsgebied op locatie 754 representatief voor de nabij gelegen mastlocaties. Aanleiding voor een uitgebreide analyse van effecten is daarom niet aanwezig. De thema's in onderstaande paragrafen 3.5 en 3.6 worden daarom niet verder uitgewerkt.

- 3.5.1 Zettingen
- 3.5.2 Droogteschade landbouw
- 3.5.3 Droogteschade natuur
- 3.5.4 Verontreinigingen
- 3.5.5 Archeologie
- 3.5.6 Grondwateronttrekkingen derden

3.6 *Uitvoeringstechnische aspecten*

- 3.6.1 Technische principes bemaling
- 3.6.2 Voorschriften, vergunningen en heffingen
- 3.6.3 Monitoring

3.7 *Samenvatting*

In tabel 3.7 is een samenvatting weergegeven van het verwachte waterbezwaar, de geadviseerde bemalingswijze en aandachtspunten.

Tabel 3.7: Samenvatting bemaling

thema	resultaat
lozing	Aandachtspunten zwevende stof, zuurstof, ammonium, chloride, fosfor en stikstof
spanningsbemaling noodzakelijk	Nee
debiet freatisch pakket	19,28 m ³ /uur
debiet watervoerend pakket/spanningsbemaling	0,00 m ³ /uur voor GHG
debiet totaal	19,28 m ³ /uur voor GHG
bemalingsduur	4 weken
totaal waterbezwaar	12.960 m ³
Invloedgebied deklaag	85 m
Invloedgebied watervoerend pakket	0 m
Bemalingswijze	verticale bemaling van deklaag
Potentieel effect	Droogteschade aan landbouw/natuur.

3.8 *Bijlagen H3*

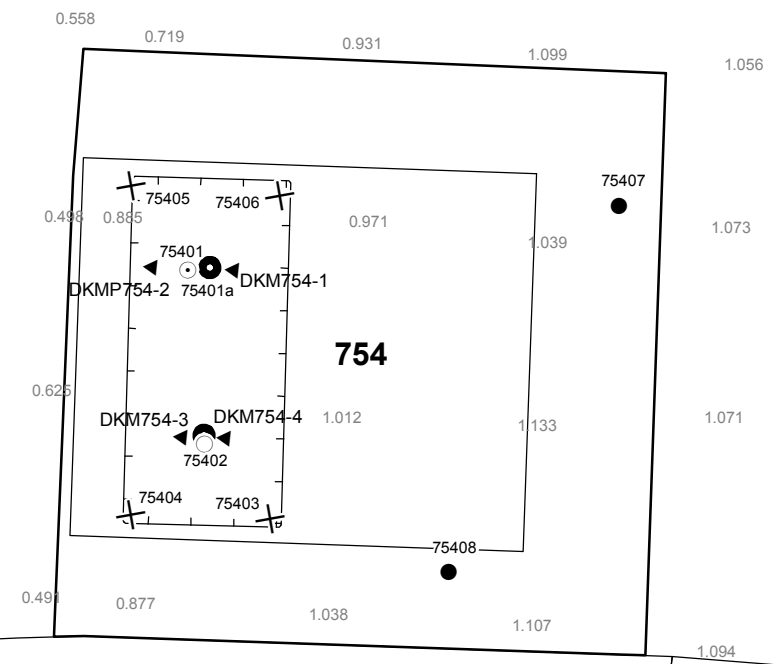
Bijlage 3-1: Locatie inclusief onderzoekspunten

Bijlage 3-2: Overzicht veldgegevens en analyseresultaten

Bijlage 3-3: Tekening: waterinformatiekaart











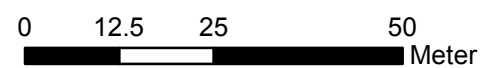
755



753

Verklaring

-  Werkterrein + bouwweg
-  Bouwput
-  Masten
-  Locatie sondering incl. nummer
-  Locatie boring tot 0,50 m-mv
-  Locatie boring tot 1,20 m-mv
-  Locatie boring tot 4,00 m-mv
-  Locatie boring + peilbuis



Locatie VKA versie 2.8
Bouwweg VKA versie 2.8

TITEL		GEOHYDROLOGIE KAART MAST : 754	
		Noord - West 380 kV	
STATUS	GETEKEND DOOR	AFD.	PAR.
	D. Dobri		OPDRACHTGEVER
	TenneT		
	GECONTROLEERD DOOR	AFD.	PAR.
	E. Aldershof		OMSCHRIJVING WIJZIGING
	VOOR AKKOORD	AFD.	PAR.
	J. Assink		SCHAAL
			1:1000
			DATUM 1e UITGAVE
			16.04.2015
			DATUM WIJZIGING
VAKGEBIED	TEK. SOORT	PROJECT NR.	FORMAT
			A3
			NUMMER
			Mast nr. 754
			WLIZ NR.
			1

Bijlage 3-2 overzicht veldgegevens mast 754

Van de ondiepe peilbuis zijn geen analysegegevens beschikbaar.

Tabel 3.8: Veldmetingen peilbuis 75401-1

Parameter	Meetwaarde	Eenheid
Datum monstername	04/07/2015	
Filterdiepte	1,80 tot 2,80	m-mv
Zuurgraad	7,94	pH
Geleidbaarheid stabiel	2080,00	µS/cm
Grondwaterstand	1,20	m-mv
Temperatuur	10,10	°C

Tabel 3.9: Veldmetingen peilbuis 75401a-1-1

Parameter	Meetwaarde	Eenheid
Datum monstername	04/07/2015	
Filterdiepte	5,00 tot 6,00	m-mv
Zuurgraad	7,2	pH
Geleidbaarheid stabiel	16660	µS/cm
Grondwaterstand	1,15	cm-mv
Temperatuur	10,2	°C

Tabel 3.10: Analyse grondwater peilbuis 75401a-1

Parameter	Meetwaarde	Eenheid
Filterdiepte	5,00 tot 6,00	m-mv
Ammonium	35,00	mg/l
Ammonium (als N)	27,00	mg N/l
Arseen [As]	12,00	µg/l
BZV-5	86,00	mg O2/l
Chloride	7300,00	mg/l
CZV	230,00	mg/l
Droogrest onopgeloste bestanddelen	140,00	mg/l
Fosfaat (als P2O5)	22,00	mg P2O5/l
Fosfaat (als PO4)	29,00	mg PO4/l
Fosfor [P]	9,50	mg/l
IJzer [Fe]	0,52	mg/l
Stikstof (N; vlgs Kjeldahl)	31,00	mg/l
Sulfaat (als SO4)	190,00	mg SO4/l
Sulfaat (opgelost, als S)	62,00	mg S/L
Zuurstof [O]	0,30	mg O2/l

Tabel 3.11: Veldmetingen oppervlaktewater 75401OW-1

Parameter	Meetwaarde	Eenheid
Zuurgraad	7,92	pH
Geleidbaarheid stabiel	1120	µS/cm
Temperatuur	6,4	°C

Tabel 3.12: Analyse oppervlaktewater 75401OW-1

Parameter	Meetwaarde	Eenheid
Datum monstername	04/07/2015	
Ammonium	< 0,065	mg/l
Ammonium (als N)	< 0,05	mg N/l
Arseen [As]	3,00	µg/l
BZV-5	3,10	mg O2/l

Chloride	100,00	mg/l
CZV	20,00	mg/l
Droogrest onopgeloste bestanddelen	7,90	mg/l
Fosfaat (als P ₂ O ₅)	0,12	mg P ₂ O ₅ /l
Fosfaat (als PO ₄)	0,15	mg PO ₄ /l
Fosfor [P]	0,05	mg/l
IJzer [Fe]	0,15	mg/l
Stikstof (N; vlgs Kjeldahl)	1,30	mg/l
Sulfaat (als SO ₄)	70,00	mg SO ₄ /l
Sulfaat (opgelost, als S)	23,00	mg S/L
Zuurstof [O]	17,10	mg O ₂ /l

Tabel 3.13: Maaiveldhoogten

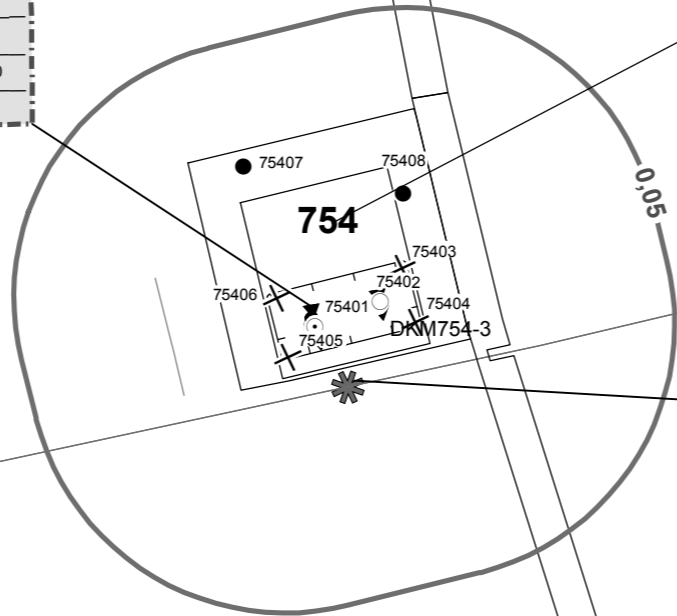
X-coördinaat	Y-coördinaat	Maaiveldniveau in m NAP
249633,41	602798,89	0,83
249633,41	602798,89	0,83
249605,70	602819,64	1,05
249621,08	602829,89	0,93
249646,01	602794,01	0,87
249629,13	602783,90	0,98
249591,61	602759,26	1,08
249582,32	602811,75	1,12
249618,41	602816,53	0,97
249590,16	602836,19	1,04
249623,31	602856,12	-0,60



75401a-1
5,0-6,0
Cl: 7300
As: 12
Fe: 0,52
CZV: 7300
KjN: 31
DR: 140
PO4: 29
EC: 16600
pH: 7,20

locatie: 754
GHG
Freatisch
Debiet: 19,3
Volume: 12960
WVP
Debiet: 0,0
Volume: 0
GLG
Freatisch
Debiet: 13,3
Volume: 8940
WVP
Debiet: 0,0
Volume: 0

754-OW-1
Cl: 100
As: 3,0
Fe: 0,15
CZV: 20
KjN: 1,3
DR: 7,90
PO4: 0,15
EC: 2080
pH: 7,94



Verklaring

- Werkterrein + bouwwegen
- Bouwput
- Masten
- Locatie sondering incl. nummer
- Locatie boring tot 0,50 m-mv
- Locatie boring tot 1.20 m-mv
- Locatie boring tot 4.00 m-mv
- Locatie boring + peilbuis
- Locatie oppervlaktewater monster

- Verlagingscontouren (GHG)**
- Verlagingscontour 0,05 m freatisch
 - Verlagingscontour 0,05 m WVP

- Verlagingscontouren (GLG)**
- Verlagingscontour 0,05 m freatisch
 - Verlagingscontour 0,05 m WVP

- Verklaring labels**
- Gegevens locatie
 - Analyseresultaten grondwater

Verklaring analyseresultaten:

- Cl :Chloride (in mg/l)
- As :Arseen (in µg/l)
- Fe :IJzer (in mg/l)
- CZV :Chemisch zuurstof verbruik (in mg O₂ /l)
- KjN :Stikstof volgens Kjeldahl (in mg/l)
- DR :Droogrest onopgeloste bestanddelen (in mg/l)
- PO4 :Fosfaat (mg/l)
- pH :Zuurgraad
- EC :Elektrische geleidbaarheid (µS/cm)

Eenheden Krusingen en Strekkingen:

- Debiten (Q) (in m³ / uur)
- Volumes (V) (in m³)
- Afkortingen
- SB: Spanningsbemaling

Locatie VKA versie 2.8
Bouwwegen VKA versie 2.8

TITEL					
Waterinformatiekaart mast : 754					
Noord - West 380 kV					
STATUS	GETEKEND DOOR	AFD.	PAR.	OPDRACHTGEVER	
	D.Dobri			TenneT	
	GECONTROLEERD DOOR	AFD.	PAR.	OMSCHRIJVING WIJZIGING	GETEKEND BIJ
	E. Aldershof				ARCADIS
	VOOR AKKOORD	AFD.	PAR.	SCHAAL	DATUM 1e UITGAVE
	J.Assink			1:2500	28.04.2015
				DATUM WIJZIGING	
VAKGEBIED	TEK. SOORT	PROJECT NR.	FORMAT	NUMMER	WIJZ NR.
			A3	Mast nr. 753	0

4 Grondmechanisch onderzoek Verantwoording

Titel: Grondmechanisch onderzoek: project: Noord-West 380 kV
deelgebied 1
mastnummer 754

Projectnummer: 000.144

Referentienummer: 6012-0102-000.R754

Revisie: 1

Datum: 31-03-2015

Auteur(s): G.Hofstede
E-mail adres: b.bosman@fugro.nl

Gecontroleerd door: B. Bosman, teamleider sonderingen
Paraaf gecontroleerd: BB

Goedgekeurd door: W.H.J. van der Velden, projectleider
Paraaf goedgekeurd: WHV

Contact: B. Bosman, teamleider sonderingen

INHOUDSOPGAVE

- 4.1. Inleiding
 - 4.2. Uitzetten en waterpassen
 - 4.3. Sonderen
 - 4.4. Onderzoeksresultaten
- Bijlagen

4.1. Inleiding

Ten behoeve van het funderingsontwerp en de omgevingsvergunning voor de bouw van de mast zijn er gegevens verzameld van de bodemopbouw. De resultaten zijn in dit hoofdstuk beschreven.

Ter plaatse van de mastlocatie zijn de volgende veldwerkzaamheden uitgevoerd:

- 4 sonderingen met meting van plaatselijke wrijvingsweerstand tot 40 m -mv [of maximale reactiekracht], waarvan 1 sondering met meting van de waterspanning.

4.2. Uitzetten en waterpassen

De onderzoeklocaties zijn door Fugro GeoServices B.V. uitvoering uitgezet en gewaterpast, waarbij de locaties zijn gemeten met behulp van GPS-RTK en zijn weergegeven ten opzichte van RD/NAP. De onderzoekslocaties zijn weergegeven op de situatietekening.

De coördinaten van de onderzochte punten zijn onderaan de sondeergrafieken en in onderstaande tabel weergegeven.

	X-coördinaat	Y-coördinaat	Maaiveldniveau (NAP)
DKM754-1	249628.5	602795.2	0.89
DKMP754-2	249637.6	602801.1	0.87
DKM754-3	249621.4	602817.2	0.97
DKM754-4	249616.6	602814.0	0.97

De hoogtebepaling van de onderzoekslocaties in het terrein is uitgevoerd met als doel de bodemopbouw te refereren aan een vaste referentiehoogte. De gerapporteerde hoogtes zijn niet geschikt voor andere doeleinden dan dit onderzoek.

Voor een verklaring van de op de situatietekening gebruikte tekens en symbolen wordt verwezen naar de bijlage "Legenda Terreinproeven en Grondsoorten".

4.3. Sonderen

De sonderingen zijn uitgevoerd met de elektrische Fugro-kleefmantelconus conform norm NEN-EN-ISO 22476-1, toepassingsklasse 3. Een beschrijving van de gevolgde meet- en registratiemethode is gegeven in de bijlage "Continu Elektrisch Sonderen". De conus is voorzien van een hellingmeter. In de sondeergrafieken is de diepte gecorrigeerd voor de gemeten afwijking van de verticaal.

Op de grafieken van de sonderingen is het wrijvingsgetal weergegeven. Dit is de verhouding tussen de plaatselijke wrijvingsweerstand en de conusweerstand. Empirisch is vastgesteld dat het wrijvingsgetal een nauwe relatie heeft met de grondsoort, zodat een goede indicatie van de laagopbouw is verkregen.

De sonderingen zijn uitgewerkt met een interpretatie van het wrijvingsgetal voor identificatie van de bodemlagen. De identificatie van de bodemlagen is uitgevoerd volgens Robertson (1990), die door Fugro is aangepast aan de Nederlandse omstandigheden. Voor achtergronden en beperkingen wordt verwezen naar de bijlage "Continu Elektrisch Sonderen". De identificatie is indicatief en alleen geldig voor lagen onder de grondwaterstand. De resultaten dienen te worden geverifieerd met boringen of geologische informatie.

Op de sondeergrafiek waarop het resultaat van de meting van de waterspanning is gepresenteerd, is ook de waterspanningsindex gegeven. Dit is de verhouding tussen de waterspanning en de conusweerstand. In het algemeen kan worden gesteld dat een hoge index een minder goed water doorlatende laag weergeeft. Voor de interpretatie van de waterspanningssonderingen verwijzen wij naar de bijlage "Continu Elektrisch Sonderen".

4.4. Onderzoeksresultaten

De onderzoeksresultaten zijn opgenomen in de volgende bijlagen:

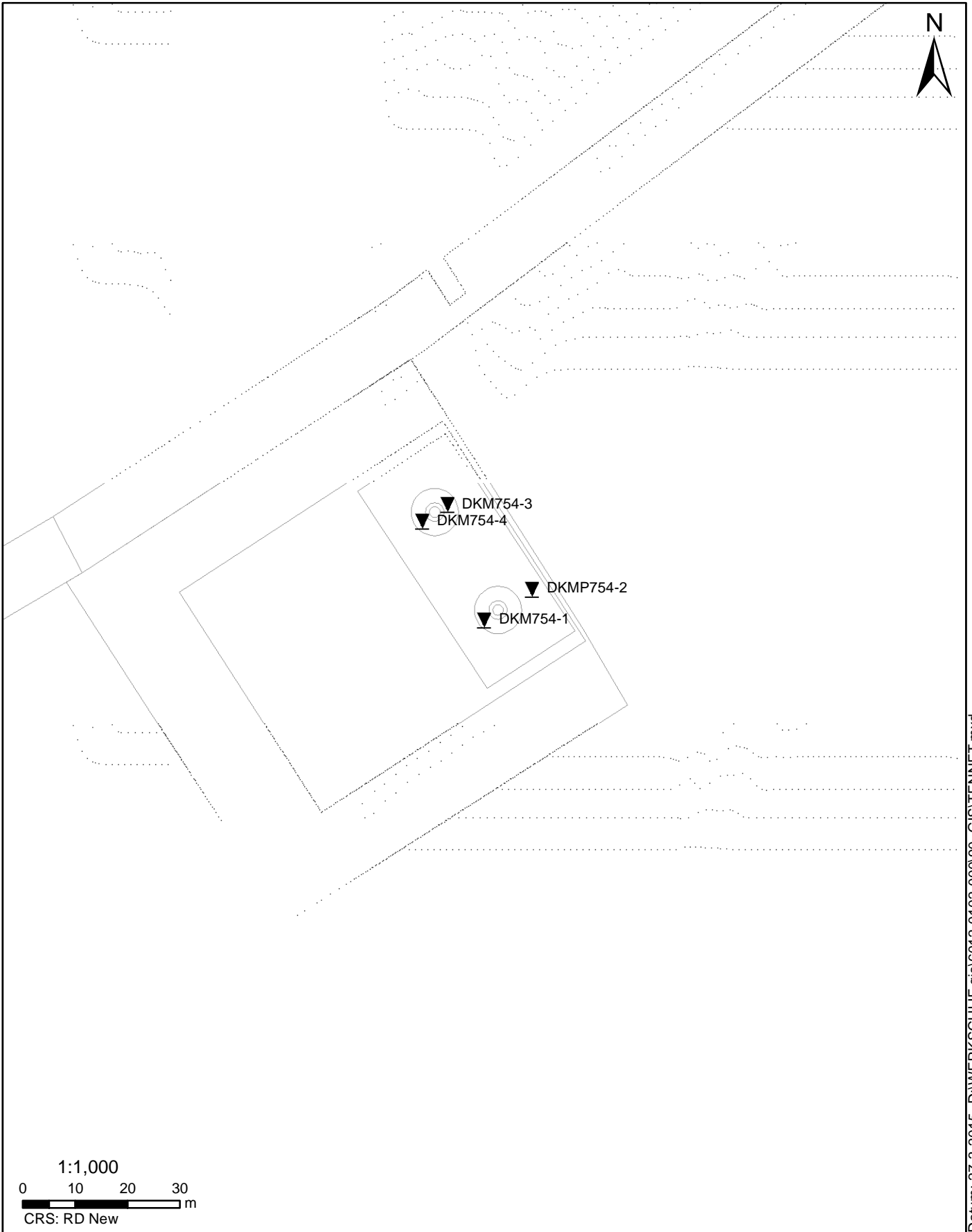
Bijlage: 6012-0102-000-754

Situatie inclusief onderzoekslocaties

Bijlage: DKM754-1 t/m DKM754-4

Sonderingen

"Legenda Terreinproeven en Grondsoorten"
"Continu Elektrisch Sonderen"



Datum: 27-3-2015 D:\WERKSCHIJF gis\6012-0102-000\90_GIS\TENNET.mxd

SITUATIE

NOORD - WEST 380

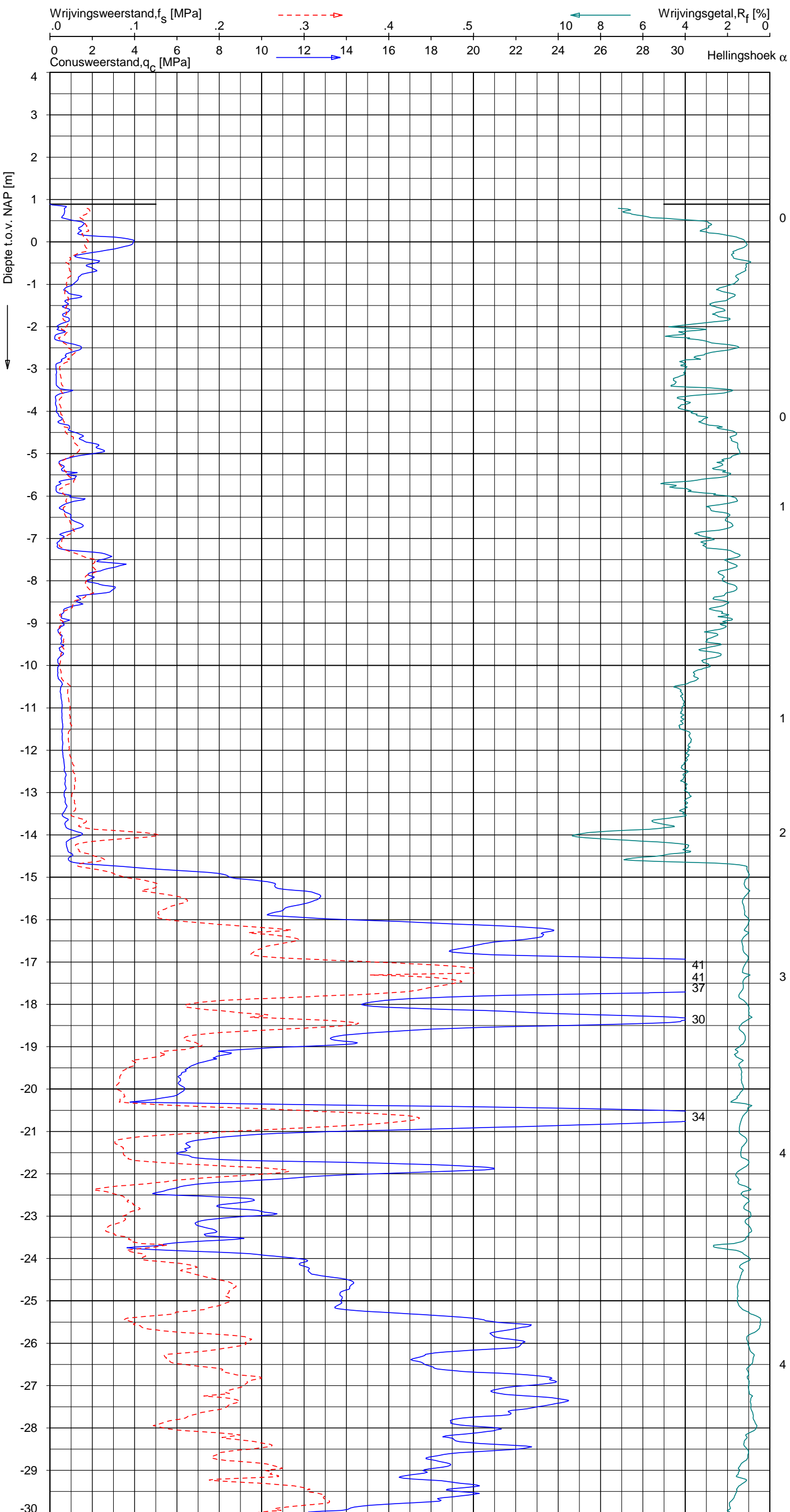
Opdr.nr.: 6012-0102-000

Bijlage : 754

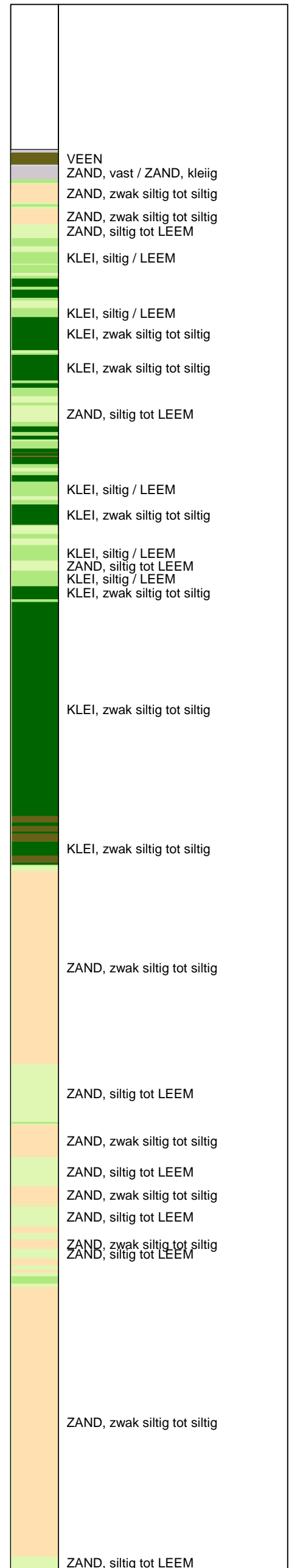
UNIPLOT 05.27.nl / QcfClass-R3.cmd / 2015-03-31 10:32:00

6012-0102-000

DKM754-1 - 1



Indicatieve bodembeschrijving
 Automatisch gegenereerd uit data van de sondering, geldig onder grondwaterpeil (Robertson 1990, NL corr.)



Opg. : AS/RSL d.d. 20-mrt-2015 Coord.: X=249628.5m Y=602795.2m Systeem: RD Sondering volgens norm NEN-EN-ISO 22476-1
 Get. : HOFSTEDE d.d. 31-mrt-2015 MV = NAP +0.89m Conus: CP15-CF75SN2 1701-2533 Toepassingsklasse 2. Test type TE1
 Conustype: $A_c = 1510 \text{ mm}^2$; $A_s = 19895 \text{ mm}^2$



SONDERING MET PLAATSELIJKE KLEEFMETING

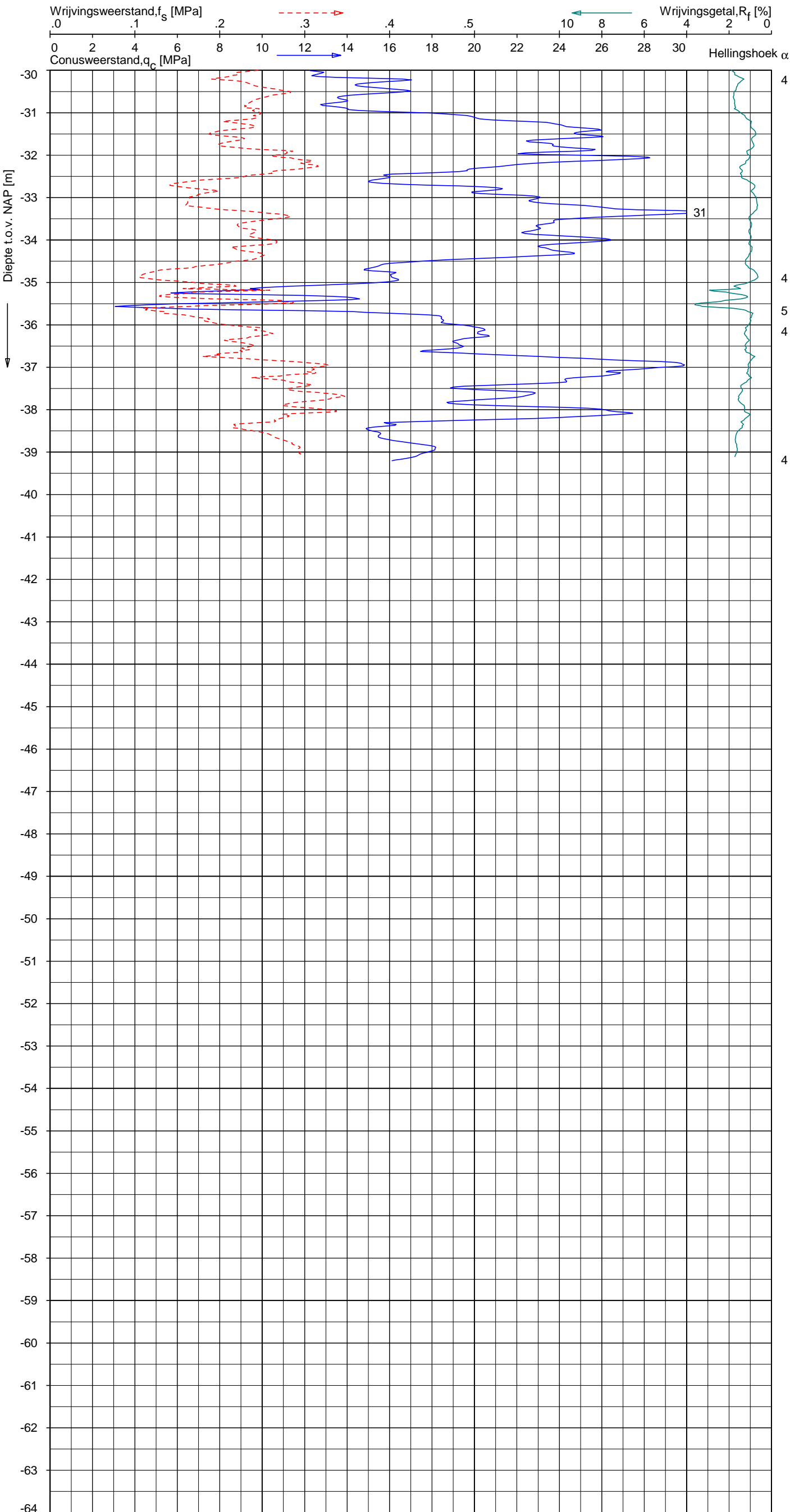
NOORD-WEST 380

Opdr. 6012-0102-000
 Sond. DKM754-1


UNIPLOT 05.27.nl / QcfClass-R3.cmd / 2015-03-31 10:32:01

6012-0102-000

DKM754-1 - 2



Indicatieve bodembeschrijving
 Automatisch gegenereerd uit data van de sondering, geldig onder grondwaterpeil (Robertson 1990, NL corr.)



Opg. : AS/RSL d.d. 20-mrt-2015 Coord.: X=249628.5m Y= 602795.2m Systeem: RD Sondering volgens norm NEN-EN-ISO 22476-1
 Get. : HOFSTEDE d.d. 31-mrt-2015 MV = NAP +0.89m Conus: CP15-CF75SN2 1701-2533 Toepassingsklasse 2. Test type TE1
 Conustype: A_c = 1510 mm²; A_s = 19895mm²



SONDERING MET PLAATSELIJKE KLEEFMETING

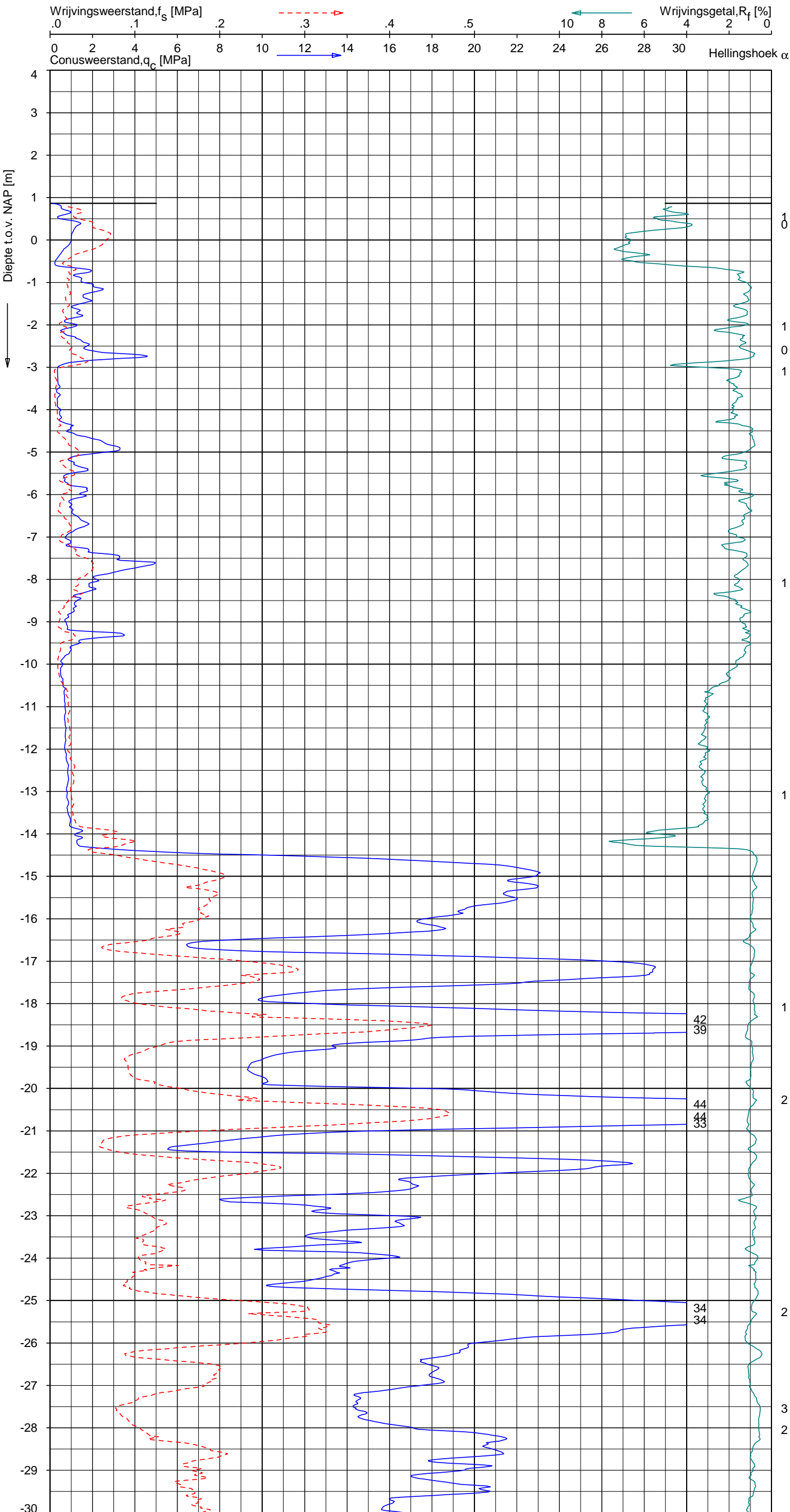
NOORD-WEST 380

Opdr. 6012-0102-000
 Sond. DKM754-1

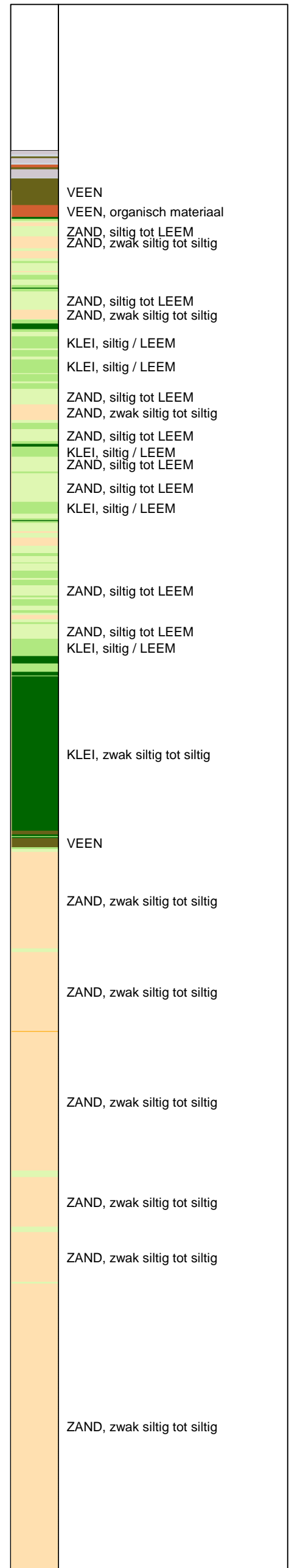
UNIPLOT 05.27.nl / QcfClass-R3.cmd / 2015-03-31 10:32:03

6012-0102-000

DKMP754-2 - 1



Indicatieve bodembeschrijving
 Automatisch gegenereerd uit data van de sondering, geldig onder grondwaterpeil (Robertson 1990, NL corr.)



Opg. : AS/RSL d.d. 20-mrt-2015 Coord.: X=249637.6m Y=602801.1m Systeem: RD Sondering volgens norm NEN-EN-ISO 22476-1
 Get. : HOFSTEDÉ d.d. 31-mrt-2015 MV = NAP +0.87m Conus: CP15-CF75PA1SN2 1701-2651 Toepassingsklasse 2. Test type TE2
 Conustype: A_c = 1510 mm²; A_s = 19895 mm²



SONDERING MET PLAATSELIJKE KLEEFMETING

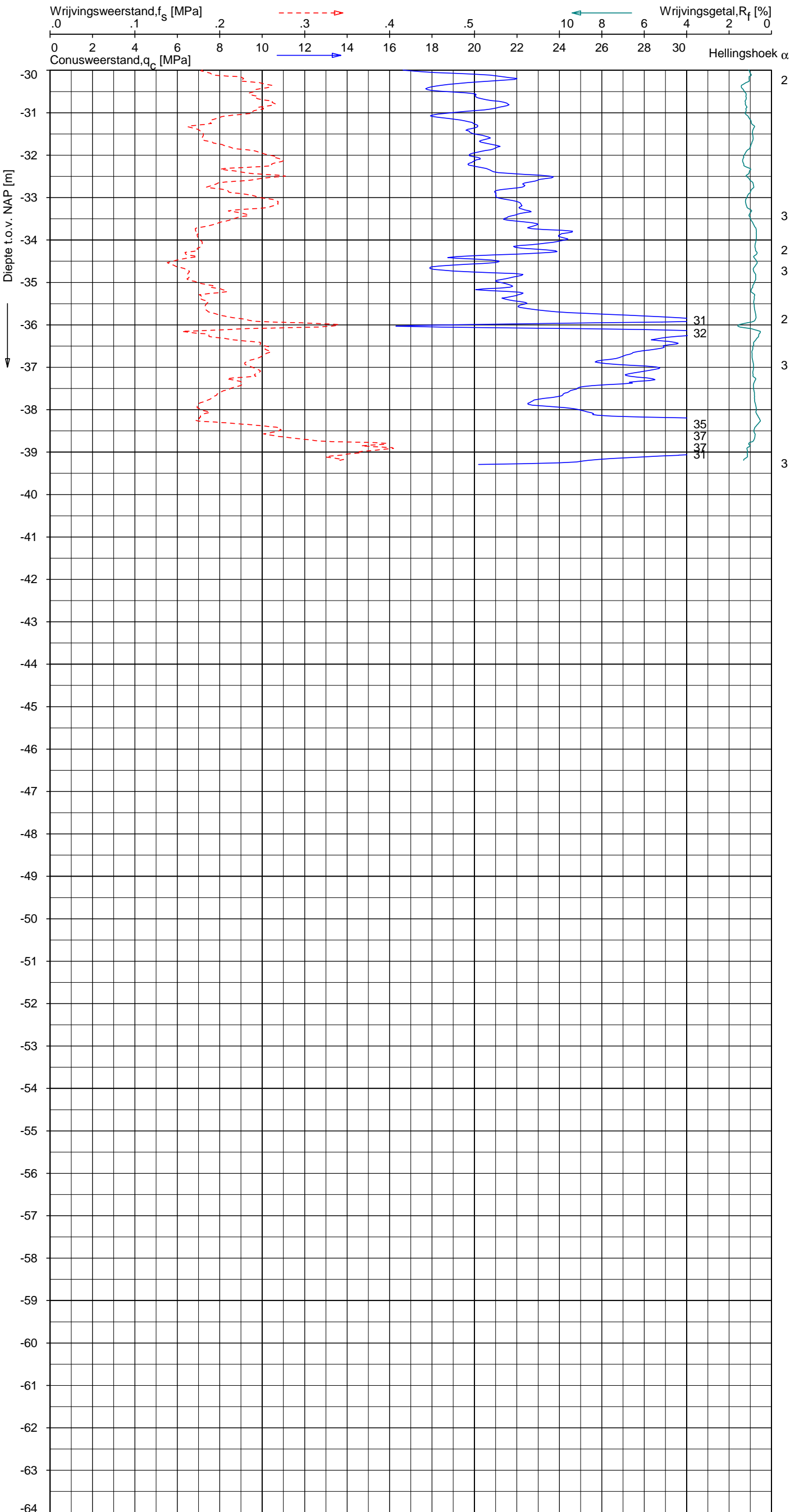
NOORD-WEST 380

Opdr. 6012-0102-000
 Sond. DKMP754-2


UNIPLOT 05.27.nl / QcfClass-R3.cmd / 2015-03-31 10:32:04

6012-0102-000

DKMP754-2 - 2



Indicatieve bodembeschrijving
 Automatisch gegenereerd uit data van de sondering, geldig onder grondwaterpeil (Robertson 1990, NL corr.)



Opg. : AS/RSL d.d. 20-mrt-2015 Coord.: X=249637.6 m Y= 602801.1 m Systeem: RD Sondering volgens norm NEN-EN-ISO 22476-1
 Get. : HOFSTEDE d.d. 31-mrt-2015 MV = NAP +0.87 m Conus: CP15-CF75PA1SN2 1701-2651 Toepassingsklasse 2. Test type TE2
 Conustype: A_c = 1510 mm²; A_s = 19895mm²



SONDERING MET PLAATSELIJKE KLEEFMETING

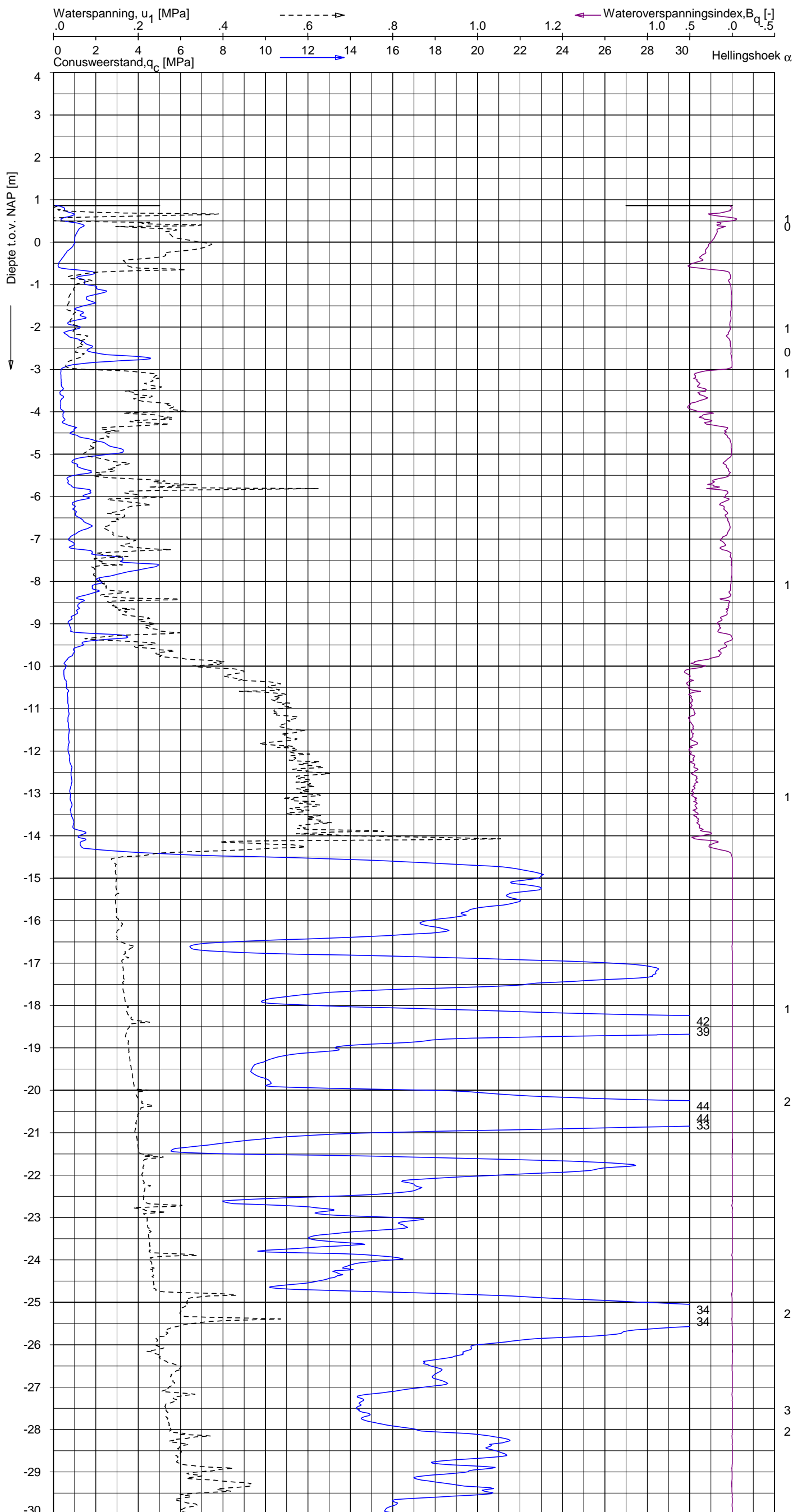
NOORD-WEST 380

Opdr. 6012-0102-000
 Sond. DKMP754-2

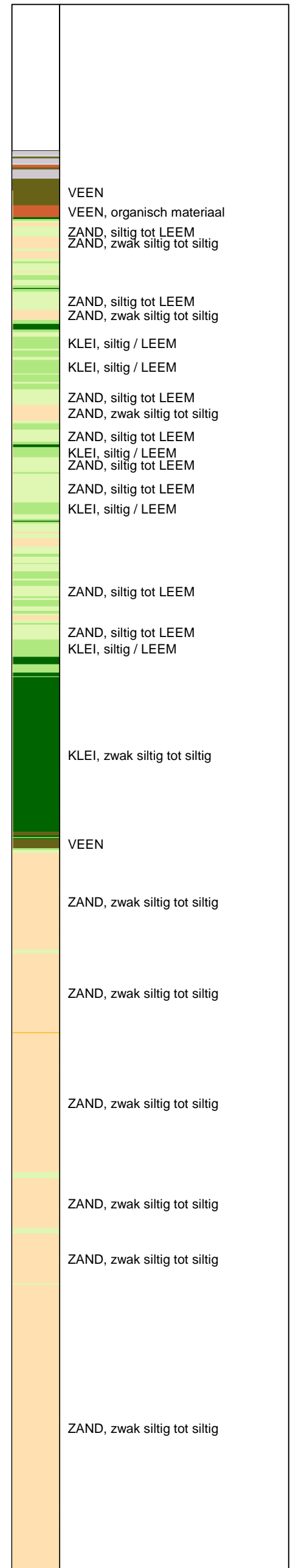
UNIPLOT 05.27.nl / QcU1Class-R3.cmd / 2015-03-31 10:42:13

6012-0102-000

DKMP754-2 - 1



Indicatieve bodembeschrijving
 Automatisch gegenereerd uit data van de sondering, geldig onder grondwaterpeil (Robertson 1990, NL corr.)



Opg. : AS/RSL d.d. 20-mrt-2015 Coord.: X=249637.6m Y=602801.1m Systeem: RD Sondering volgens norm NEN-EN-ISO 22476-1
 Get. : HOFSTEDÉ d.d. 31-mrt-2015 MV = NAP +0.87m Conus: CP15-CF75PA1SN2 1701-2651 Toepassingsklasse 2. Test type TE2
 Conustype: $A_c = 1510 \text{ mm}^2$; $A_s = 19895 \text{ mm}^2$



SONDERING MET WATERSPANNINGSMETING

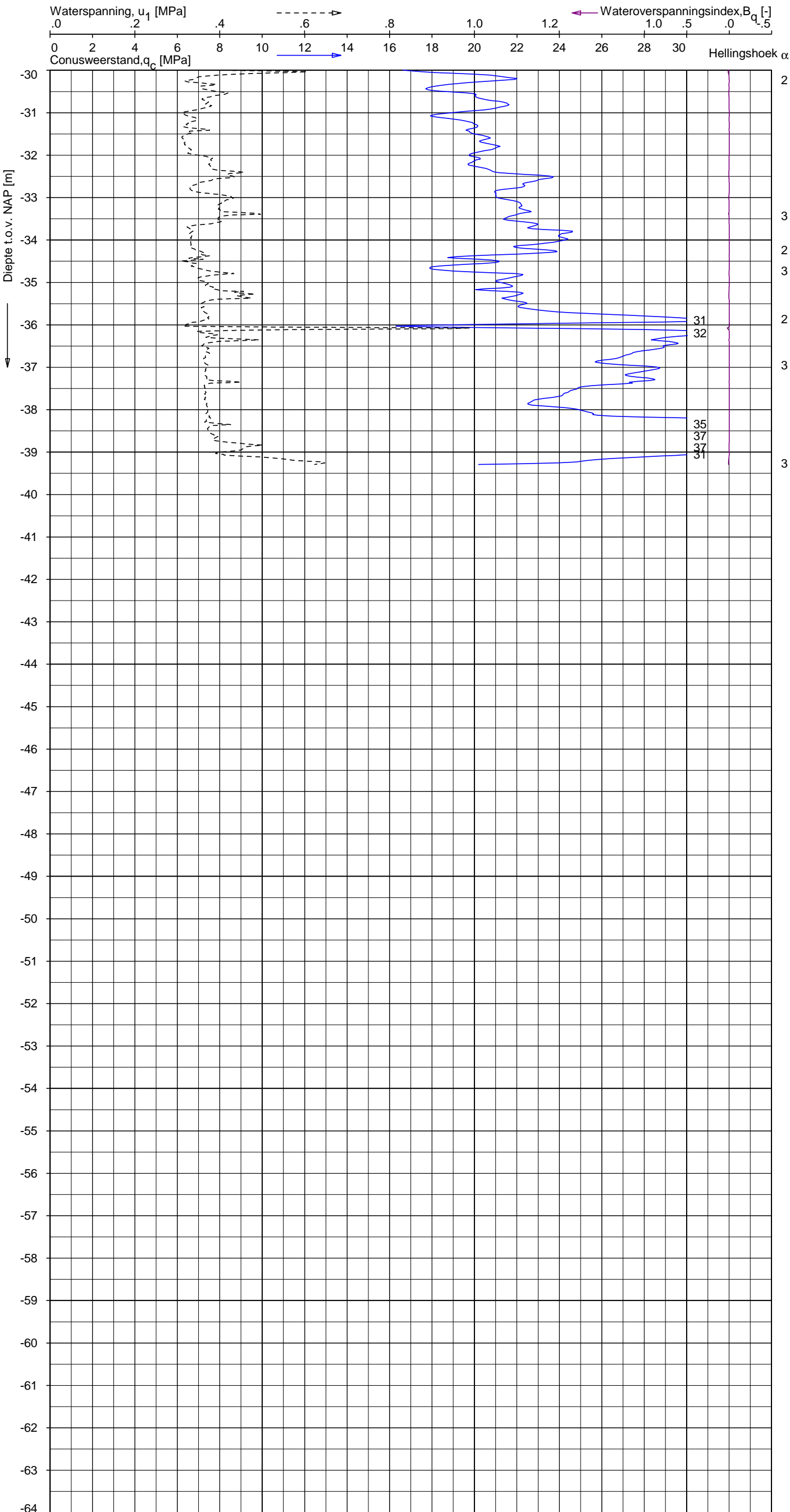
NOORD-WEST 380

Opdr. 6012-0102-000
 Sond. DKMP754-2


UNIPLOT 05.27.nl / QcU1Class-R3.cmd / 2015-03-31 10:42:14

6012-0102-000

DKMP754-2 - 2



Indicatieve bodembeschrijving
 Automatisch gegenereerd uit data van de sondering, geldig onder grondwaterpeil (Robertson 1990, NL corr.)



Opdr.: AS/RSL d.d. 20-mrt-2015 Coord.: X=249637.6 m Y= 602801.1 m Systeem: RD Sondering volgens norm NEN-EN-ISO 22476-1
 Get.: HOFSTEDÉ d.d. 31-mrt-2015 MV = NAP +0.87 m Conus: CP15-CF75PA1SN2 1701-2651 Toepassingsklasse 2. Test type TE2
 Conustype: $A_c = 1510 \text{ mm}^2$; $A_s = 19895 \text{ mm}^2$



SONDERING MET WATERSPANNINGSMETING

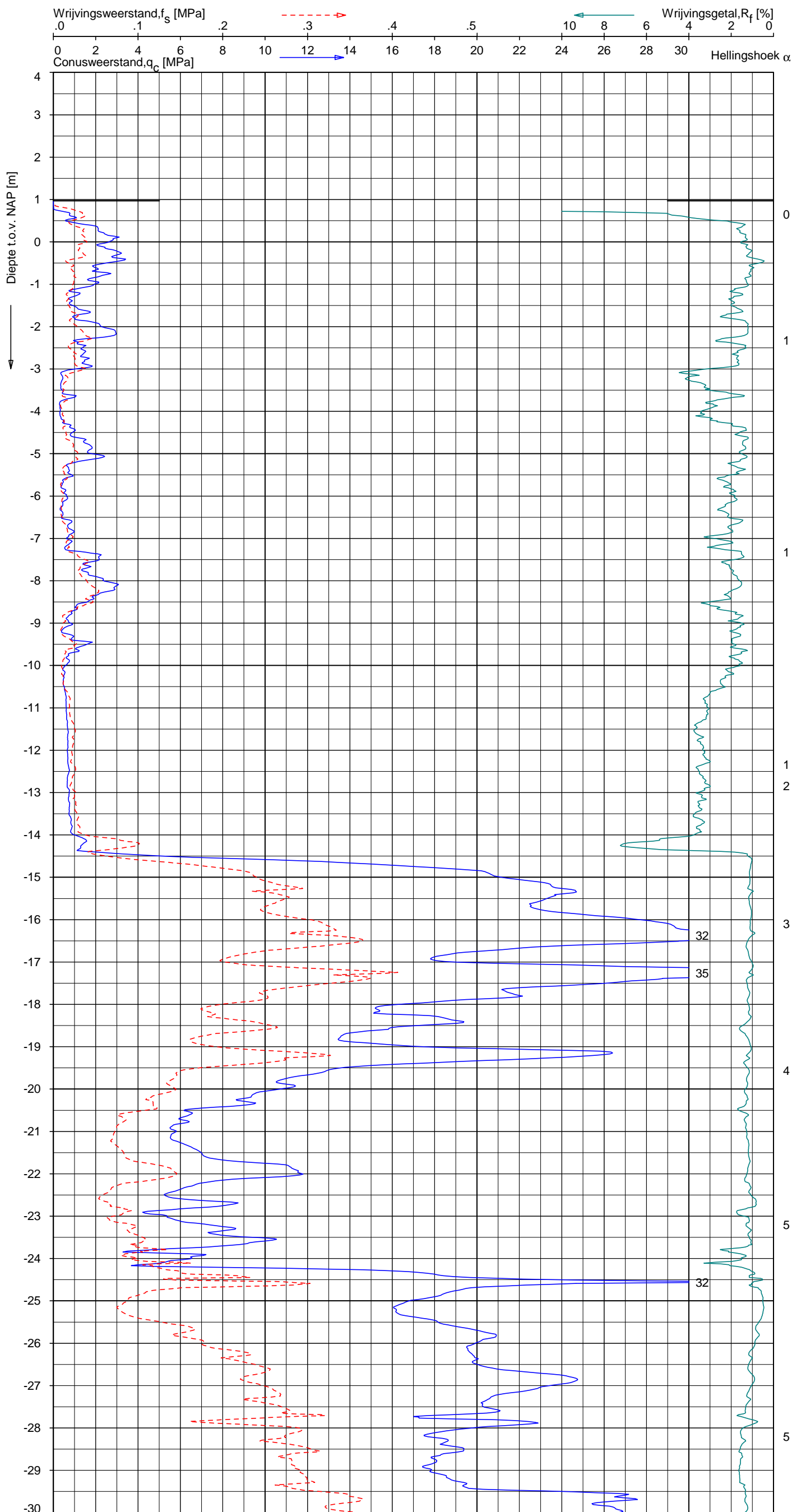
NOORD-WEST 380

Opdr. 6012-0102-000
 Sond. DKMP754-2


UNIPLOT 05.27.nl / QcfClass-R3.cmd / 2015-03-31 10:32:08

6012-0102-000

DKM754-3 - 1



Indicatieve bodembeschrijving
 Automatisch gegenereerd uit data van de sondering, geldig onder grondwaterpeil (Robertson 1990, NL corr.)



Opg. : AS/RSL d.d. 20-mrt-2015 Coord.: X=249621.4m Y=602817.2m Systeem: RD Sondering volgens norm NEN-EN-ISO 22476-1
 Get. : HOFSTEDÉ d.d. 31-mrt-2015 MV = NAP +0.97m Conus: CP15-CF75SN2 1701-2533 Toepassingsklasse 2. Test type TE1
 Conustype: A_c = 1510 mm²; A_s = 19895mm²



SONDERING MET PLAATSELIJKE KLEEFMETING

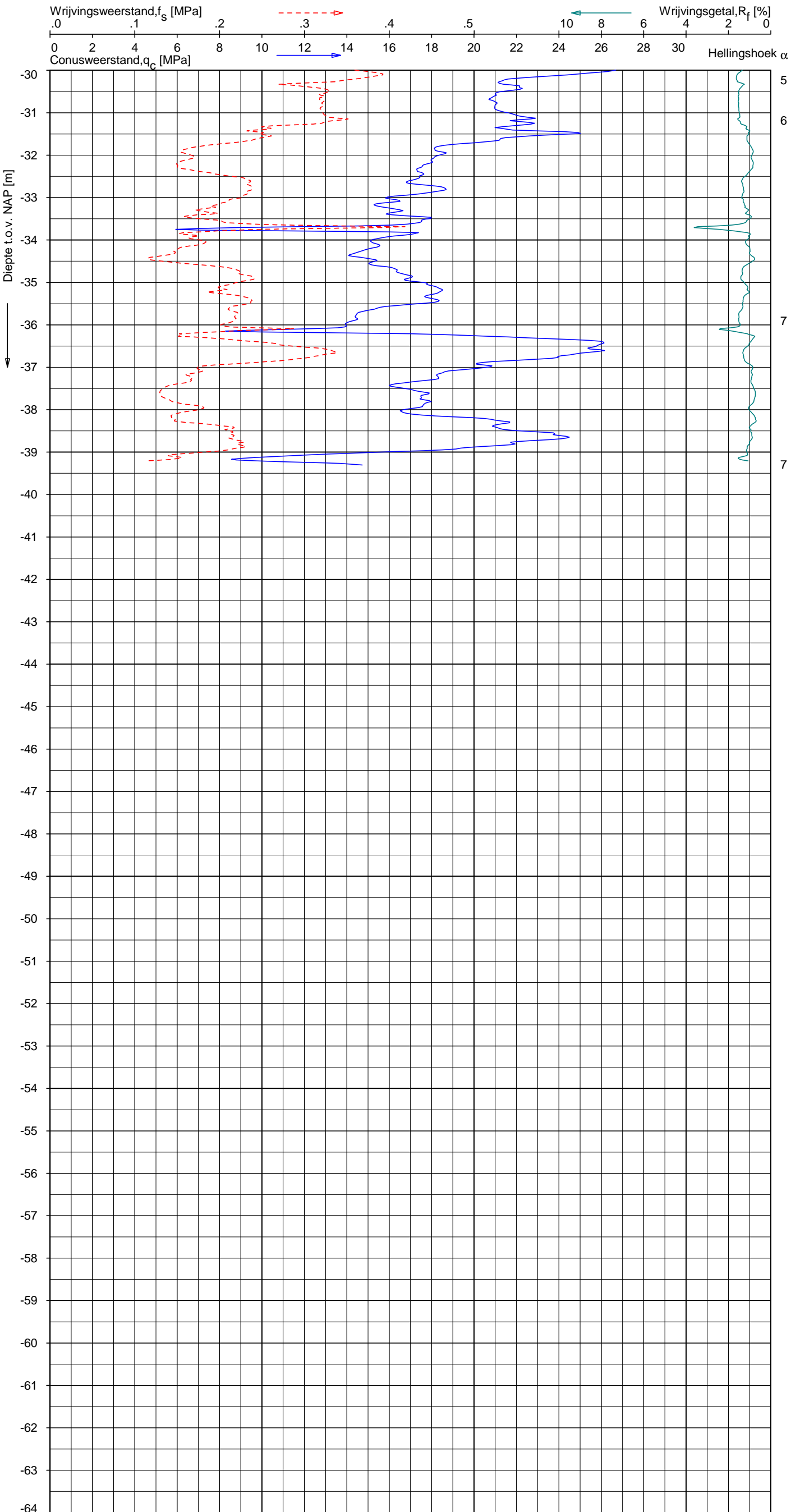
NOORD-WEST 380

Opdr. 6012-0102-000
 Sond. DKM754-3


UNIPLOT 05.27.nl / QcFClass-R3.cmd / 2015-03-31 10:32:07

6012-0102-000

DKM754-3 - 2



Indicatieve bodembeschrijving
 Automatisch gegenereerd uit data van de sondering, geldig onder grondwaterpeil (Robertson 1990, NL corr.)



Opg. : AS/RSL d.d. 20-mrt-2015 Coord.: X=249621.4 m Y= 602817.2 m Systeem: RD Sondering volgens norm NEN-EN-ISO 22476-1
 Get. : HOFSTEDE d.d. 31-mrt-2015 MV = NAP +0.97 m Conus: CP15-CF75SN2 1701-2533 Toepassingsklasse 2. Test type TE1
 Conustype: $A_c = 1510 \text{ mm}^2$; $A_s = 19895 \text{ mm}^2$



SONDERING MET PLAATSELIJKE KLEEFMETING

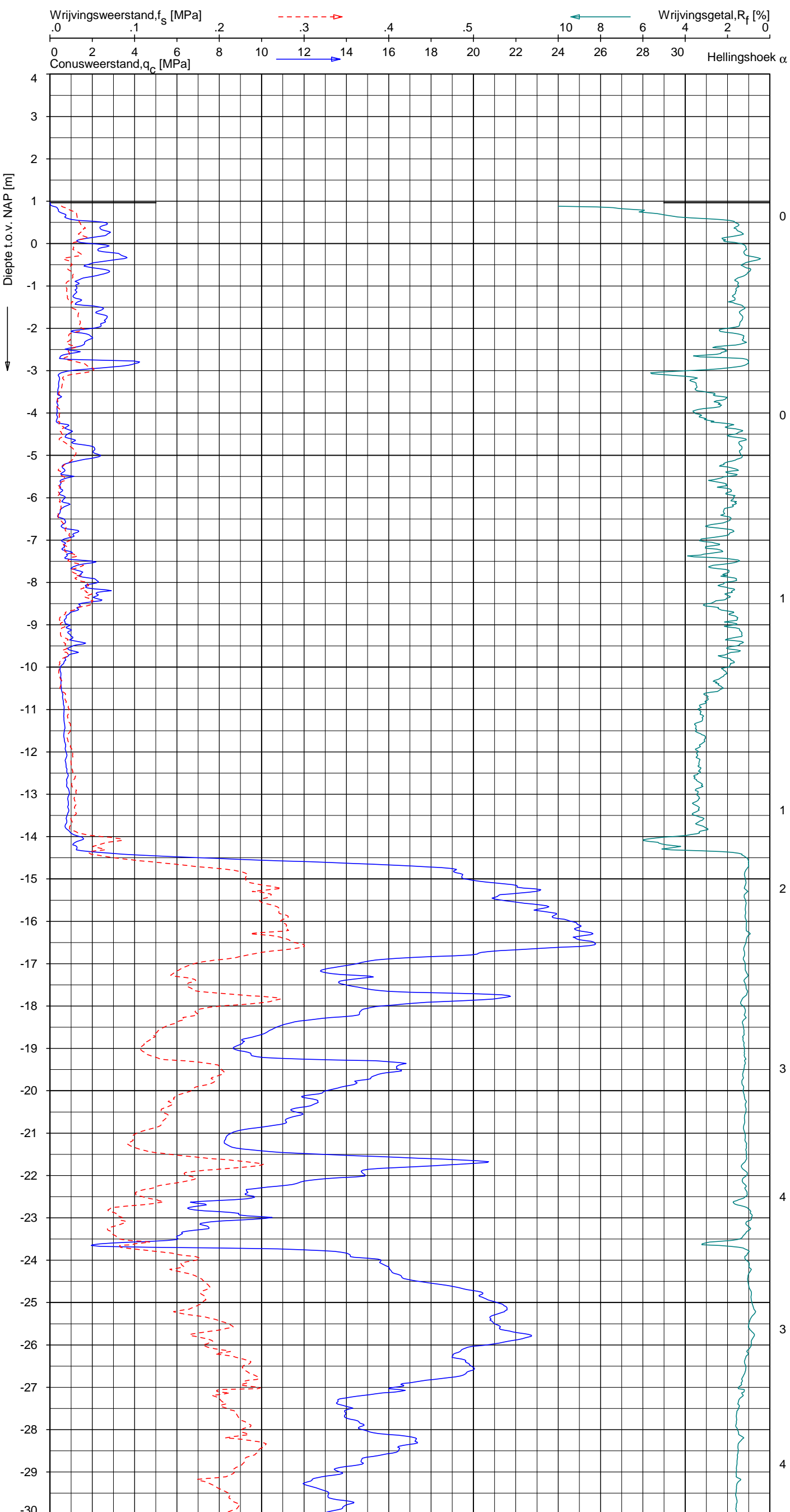
NOORD-WEST 380

Opdr. 6012-0102-000
 Sond. DKM754-3

UNIPLOT 05.27.nl / QcfClass-R3.cmd / 2015-03-31 10:32:09

6012-0102-000

DKM754-4 - 1



Indicatieve bodembeschrijving
 Automatisch gegenereerd uit data van de sondering, geldig onder grondwaterpeil (Robertson 1990, NL corr.)



Opg. : AS/RSL d.d. 20-mrt-2015 Coord.: X=249616.6m Y=602814.0m Systeem: RD Sondering volgens norm NEN-EN-ISO 22476-1
 Get. : HOFSTEDE d.d. 31-mrt-2015 MV = NAP +0.96m Conus: CP15-CF75SN2 1701-2533 Toepassingsklasse 2. Test type TE1
 Conustype: $A_c = 1510 \text{ mm}^2$; $A_s = 19895 \text{ mm}^2$



SONDERING MET PLAATSELIJKE KLEEFMETING

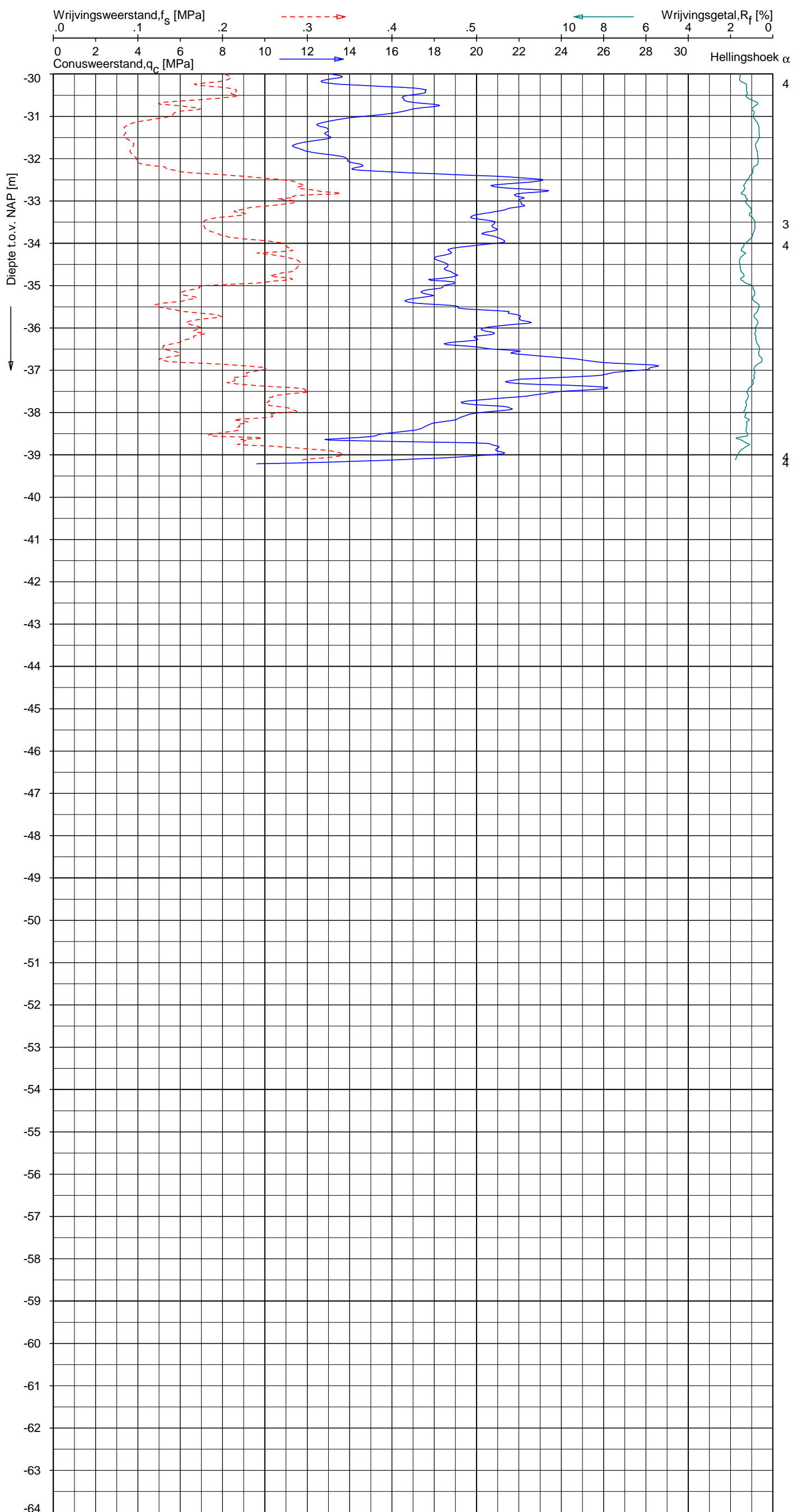
NOORD-WEST 380

Opdr. 6012-0102-000
 Sond. DKM754-4


UNIPLOT 05.27.nl / QcfClass-R3.cmd / 2015-03-31 10:32:10

6012-0102-000

DKM754-4 - 2



Indicatieve bodembeschrijving
 Automatisch gegenereerd uit data van de sondering, geldig onder grondwaterpeil (Robertson 1990, NL corr.)



Opg. : AS/RSL d.d. 20-mrt-2015 Coord.: X=249616.6m Y= 602814.0m Systeem: RD Sondering volgens norm NEN-EN-ISO 22476-1
 Get. : HOFSTEDE d.d. 31-mrt-2015 MV = NAP +0.96m Conus: CP15-CF75SN2 1701-2533 Toepassingsklasse 2. Test type TE1
 Conustype: A_c = 1510 mm²; A_s = 19895mm²



SONDERING MET PLAATSELIJKE KLEEFMETING

NOORD-WEST 380

Opdr. 6012-0102-000
 Sond. DKM754-4

LEGENDA TERREINPROEVEN EN GRONDSOORTEN

BORINGEN / PEILBUIZEN

●	mechanische boring (B)
◐	handboring (HB)
○	niet uitgevoerde boring
◌	niet uitgevoerde handboring
●	boring met peilbuis
●	boring met peilbuis, ondiep en diep filter
●	boring met peilbuis, ondiep, middeldiep en diep filter
◌	handboring met peilbuis
⊕	hellingsmeterbuis (HMB)
✓	gedrukte peilbuis (PB) / minifilter (MF)
⊙	boring derden
⊙	boring derden met peilbuis

SONDERINGEN

▼	diep-/diepzware sondering
▽	middelzware sondering
▼	diep-/diepzware sondering met plaatselijke kleefmeting
▽	middelzware sondering met plaatselijke kleefmeting
⊕	slagsondering
▽	niet uitgevoerde sondering
⊕	waterspanningsmeter (WSM)
▽	sondering derden
▽	sondering derden met plaatselijke kleefmeting

Type sonderingen

M	middelzware sondering
D	diepsondering
DZ	diepzware sondering
S	slagsondering

Toegevoegde metingen

KM	meting van de plaatselijke kleef
P	meting van waterspanning
M	meting van de magnetische veldsterkte
G	meting van de geleidbaarheid
S	meting van de schuifgolfsnelheid (seismische meting)
T	meting van de temperatuur

LEGENDA / TERMINOLOGIE

grind

	Grind, siltig
	Grind, zwak zandig
	Grind, matig zandig
	Grind, sterk zandig
	Grind, uiterst zandig

zand

	Zand, kleilig
	Zand, zwak siltig
	Zand, matig siltig
	Zand, sterk siltig
	Zand, uiterst siltig

veen

	Veen, mineraalarm
	Veen, zwak kleilig
	Veen, sterk kleilig
	Veen, zwak zandig
	Veen, sterk zandig

klei

	Klei, zwak siltig
	Klei, matig siltig
	Klei, sterk siltig
	Klei, uiterst siltig
	Klei, zwak zandig
	Klei, matig zandig
	Klei, sterk zandig

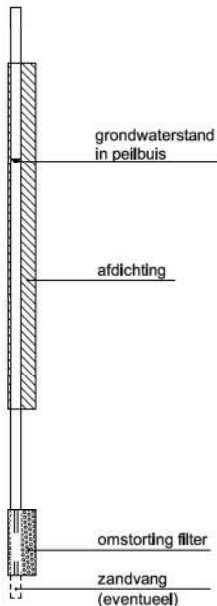
leem

	Leem, zwak zandig
	Leem, sterk zandig

Overige toevoegingen

	zwak humeus
	matig humeus
	sterk humeus
	zwak grindig
	matig grindig
	sterk grindig

Peilbuis



Monsters

	geroerd monster
	ongeroid monster

Overig

	gemiddeld hoogste grondwaterstand
	grondwaterstand
	gemiddeld laagste grondwaterstand
	slib
	verharding / kern / asfalt
	puin

CONTINU ELEKTRISCH SONDEREN

Meettechniek

De standaard bij Fugro toegepaste conus is de “elektrische kleefmantelconus”, waarmee de conusweerstand, de plaatselijke wrijvingsweerstand en de helling gelijktijdig worden gemeten. Sinds februari 2013 is de nieuwe norm *NEN-EN-ISO 22476-1:2012/C1:2013 Geotechnisch onderzoek en beproeving - Veldproeven - Deel 1: Elektrische sondering met en zonder waterspanningsmeting* van toepassing als vervanging van NEN 5140, die is terug getrokken. In NEN 9997-1 wordt echter nog wel verwezen naar NEN 5140.

Bij het uitvoeren van een sondering conform *NEN-EN-ISO 22476-1:2012/C1:2013* wordt de puntweerstand gemeten, die moet worden overwonnen om een conus met een tophoek van 60° en een basisoppervlak van 1000 mm^2 met een constante snelheid van ca 20 mm/s in de bodem te drukken. Voor de meting van de wrijvingsweerstand is een mantel met een oppervlak van 15000 mm^2 boven de punt aangebracht. De druk op de conuspunt (conusweerstand in MPa) en de wrijving langs de kleefmantel (plaatselijke wrijvingsweerstand in MPa) worden door rekstroken in de conus continu digitaal gemeten. Volgens *NEN-EN-ISO 22476-1* mag het basisoppervlak van de conus tussen 500 en 2000 mm^2 variëren zonder dat correctiefactoren op de meetresultaten moeten worden toegepast. Fugro sonderingen worden standaard uitgevoerd met een sondeerconus met een basisoppervlak van 1500 mm^2 en een manteloppervlak van 20000 mm^2 .

Veelal wordt gebruik gemaakt van een conus met een korter cilindrisch deel boven de conuspunt dan in *NEN-EN-ISO 22476-1* vermelde 400 mm voor een standaard conus. Het cilindrische deel vanaf de conuspunt van de standaard door Fugro gebruikte conussen een lengte heeft van 230 mm in plaats van de genormeerde lengte. Onderzoek¹⁾ heeft aangetoond, dat de invloed van de lengte van deze conus op het sondeerresultaat verwaarloosbaar is, terwijl met een kortere conus met minder risico een grotere sondeerdiepte kan worden bereikt.

De meetsignalen worden digitaal naar een elektrische meeteenheid gestuurd en samen met de diepte en de tijd opgeslagen. Definitieve verwerking vindt daarna op kantoor plaats, waarbij de gemeten parameters tegen de diepte in grafiekvorm worden uitgewerkt. Door continue registratie van de gemeten conus- en wrijvingsweerstand wordt een nauwkeurig beeld van de gelaagdheid en de vastheid van de bodem verkregen.

Afwijking van de conus met de verticaal worden continu geregistreerd, waarmee bij de uitwerking de diepte wordt gecorrigeerd en zo een onjuiste diepteaanduiding als gevolg van “scheef sonderen” wordt voorkomen.

Interpretatie van de sonderingen met plaatselijke wrijvingsweerstand

Meting van zowel de conusweerstand q_c als de plaatselijke wrijvingsweerstand f_s maakt het mogelijk het wrijvingsgetal R_f te berekenen. Het wrijvingsgetal wordt gedefinieerd als het quotiënt van de plaatselijke wrijving en de op gelijke diepte gemeten conusweerstand in procenten. Hierbij wordt rekening gehouden met laagscheidingen ter hoogte van de mantel.

Het wrijvingsgetal R_f geeft samen met de conusweerstand q_c een goed beeld van de bodemopbouw *beneden* de grondwaterspiegel. In de onderstaande tabel zijn enige kenmerkende waarden van het wrijvingsgetal aangegeven. *Met nadruk dient te worden gesteld dat deze waarden slechts indicatief zijn en getoetst dienen te worden aan boringen of lokale ervaring en uitsluitend gelden voor de cilindrische elektrische conus.*

grondsoort	wrijvingsgetal in %	grondsoort	Wrijvingsgetal in %
Grind, grof zand	0,2 – 0,6	Klei	3,0 – 5,0
Zand	0,6 – 1,2	Potklei	5,0 – 7,0
Silt, leem, löss	1,2 – 4,0	Veen	5,0 – 10,0

In geroerde grond en in grond boven de grondwaterspiegel kunnen grote afwijkingen ten opzichte van de genoemde waarden voorkomen en gelden deze waarden niet.

¹⁾ Lunne en Powell, A comparison of different sized piezocones in UK clays.

CONTINU ELEKTRISCH SONDEREN

Presentatie sondeergegevens

Sonderingen kunnen worden uitgewerkt met interpretatie van het wrijvingsgetal voor identificatie van de bodemlagen. De identificatie van de bodemlagen is dan uitgevoerd volgens Robertson [1990]², die door Fugro is aangepast aan de Nederlandse omstandigheden. Bij deze interpretatie wordt uitgegaan van de genormaliseerde waarden van de conusweerstand nQ_c en wrijvingsgetal nR_f als ingangparameters.

De genormaliseerde waarden van de conusweerstand nQ_c en wrijvingsgetal nR_f worden berekend, uit de gemeten wrijvingsweerstand f_s en conusweerstand q_c , indien mogelijk gecorrigeerd voor de waterspanning en de verticale effectieve - en totale grondspanning volgens de onderstaande formules.

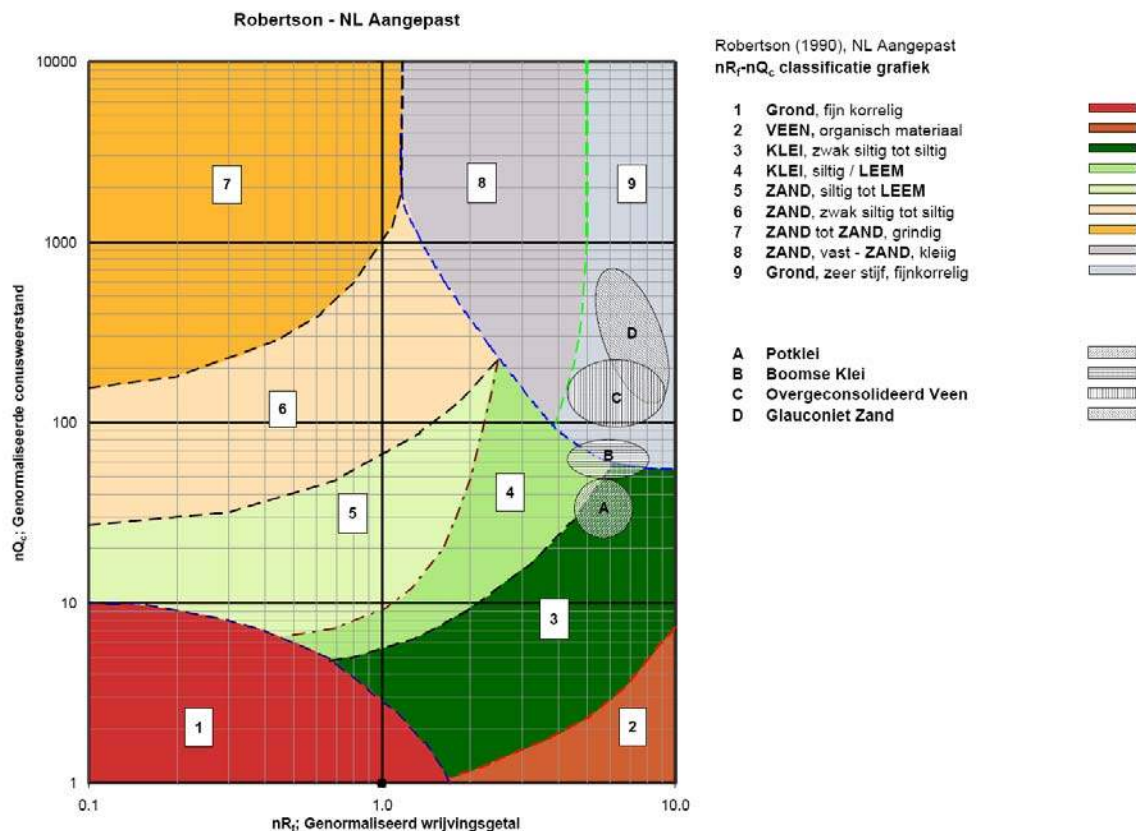
Genormaliseerde conusweerstand:
$$nQ_c = \frac{q_t - \sigma_{v0}}{\sigma'_{v0}}$$

Genormaliseerd wrijvingsgetal:
$$nR_f = \frac{100 \cdot f_s}{q_t - \sigma_{v0}}$$

In geval er geen waterspanning is gemeten, wordt voor q_t de waarde van q_c gebruikt.

Voor de grondsoorten, die specifiek zijn voor de Nederlandse ondergrond condities, zijn in de Bodem Classificatiegrafiek van Robertson [1990] twee aanpassingen gedaan om de Nederlandse situatie beter te beschrijven:

- Gebieden 4 en 5 zijn anders ingedeeld, zodat losgepakte zanden en ondiepe kleilagen beter worden geïnterpreteerd. Deze aanpassingen zijn in onderstaande figuur weergegeven.
- Bovendien is een extra voorwaarde ingebracht om Holocene veenlagen goed te kunnen classificeren. Voor $q_c < 1,5$ MPa en $R_f > 5$ % wordt de grond als veen geclassificeerd.



Voor een aantal specifieke grondtypen, zoals bijvoorbeeld Potklei, Boomse klei, overgeconsolideerd veen en glauconiethoudend zand is tevens het classificatie gebied aangegeven. Deze stemmen niet direct overeen met de benamingen van gebieden 1 tot en met 9.

² Robertson, P.K. [1990] "Soil Classification using the cone penetration test". Canadian Geotechnical Journal, 27(1), 151-8²

CONTINU ELEKTRISCH SONDEREN

De identificatie is indicatief en alleen geldig voor lagen onder de grondwaterstand. De resultaten dienen te worden geverifieerd met boringen of geologische informatie. Uitgedroogde cohesieve toplagen geven een te hoge waarde worden voor het wrijvingsgetal, waardoor bijvoorbeeld uitgedroogde kleilagen mogelijk onterecht worden geïnterpreteerd als veenlagen. Ook is de correlatie voor de toplagen minder betrouwbaar vanwege het lage effectieve spanningsniveau in deze lagen.

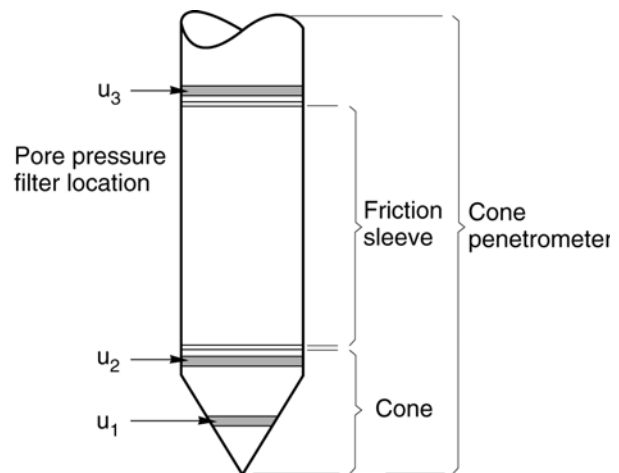
Andere conustypen

Naast de meting van conusweerstand en plaatselijke wrijving is het mogelijk extra (combinaties van) metingen uit te voeren. In onderstaand schema zijn enkele mogelijkheden aangegeven. Indien gewenst kan nadere informatie over metingen en toepassingsmogelijkheden worden verschaft.

type meting	Meetresultaten	toepassingsmogelijkheden
waterspanning	waterspanning ter plaatse van de punt	registreren waterremmende lagen indicatie stijghoogte grondwater classificatie / gelaagdheid bodem
magnetometer	Magnetische veldsterkte in 3 orthogonale richtingen (X,Y,Z)	Blindganger onderzoek, onderzoek ligging obstakels (stalen leidingen, grondankers), onderzoek paalpunt niveau / schoorstand funderingspalen, onderzoek ligging onderzijde stalen damwanden
geleidbaarheid	elektrische geleiding grond en grondwater	indicatie waterkwaliteit / zoet - zout water grens onderzoek verspreiding verontreiniging
temperatuur	temperatuurmeting op verschillende diepten	warmteoverdracht in de bodem bepaling temperatuurgradiënt
schuifgolfsnelheid (seismisch)	dynamische bodemparameters op verschillende diepten	machiefunderingen, windturbinefunderingen
versnelling	versnellingen op verschillende diepten	heitrillingen / verkeerstrillingen
MIP (membrane interface probe)	verticale verspreiding van vluchtige (gechloreerde) koolwaterstoffen	bestudering zak/drijfslagen en/of verontreinigingen met vluchtige (gechloreerde) koolwaterstoffen
ROST (rapid optical screening tool)	verticale verspreiding van (aromatische) koolwaterstoffen	bestudering zak/drijfslagen en/of verontreinigingen met (aromatische) koolwaterstoffen

Waterspanningssonderingen

Naast registratie van conusweerstand en plaatselijke wrijvingsweerstand wordt bij een groot deel van de sonderingen waterspanning geregistreerd. Een waterspanningsconus (*piëzoconus*) is voorzien van een ingebouwde druksensor, waarmee de waterdruk tijdens het sonderen wordt gemeten. Een filter voorkomt het contact van grond met de druksensor. De waterdruk kan op drie locaties in de conus worden gemeten waarbij de posities u_1 en u_2 veelvuldig voorkomen (zie figuur 1). Positie u_3 wordt zelden toegepast. Slechts een kleine hoeveelheid water ($0,2 \text{ mm}^3$) is nodig om een nauwkeurige waterdruk te meten. Het meetbereik kan worden gekozen afhankelijk van de te verwachten wateroverspanning. In stijve kleien kan deze oplopen tot meer dan 3 MPa.



Figuur 1 Principe piëzo-conus

Uitvoeringswijze

Om een juiste meting van de waterspanning te verkrijgen, dient het gehele meetsysteem volledig ontluicht en gevuld te zijn met een weinig samendrukbare vloeistof. Om te voorkomen dat de vloeistof tijdens het sonderen in de onverzadigde lagen boven de grondwaterstand wegvloeit zijn een juiste keuze van vloeistof, het gebruik van een rubber membraam, een goede uitvoering en de poriëngrootte van het filter belangrijk.

CONTINU ELEKTRISCH SONDEREN

Indien het grondwater relatief ondiep aanwezig is, wordt bij voorkeur voorgeboord tot het niveau van de grondwaterspiegel teneinde luchttoetreding te voorkomen. Hiermee wordt ook de kans op beschadiging en in de grond achterblijven van het rubber membraan verkleind.

Interpretatie

De resultaten van de piëzo-sonderingen bestaan uit de gemeten conusweerstand (q_c), de plaatselijke wrijvingsweerstand (f_s), het wrijvingsgetal (R_f), de gemeten waterspanning (u_1 of u_2 respectievelijk in de punt en achter de punt) en de wateroverspanningindex B_q .

De resultaten van de waterspanningsmeting tijdens het sonderen vormen uit grondmechanisch en geohydrologisch oogpunt een belangrijke extra informatiebron voor de interpretatie van de bodemopbouw. Door combinatie van de meting van de conusweerstand en de waterspanning, bij voorkeur samen met de plaatselijke wrijvingsweerstand, wordt optimaal gebruik gemaakt van de sondeertechniek en kan het benodigde aanvullend grondonderzoek efficiënter worden gepland.

Bij de interpretatie speelt met name de wateroverspanning een rol, dat wil zeggen de verhoging van de waterspanning die door het indrukken van de conus ontstaan is. Dunne cohesieve laagjes in een zandpakket en dunne zandlaagjes in een kleipakket, die in de conusweerstand en de plaatselijke wrijvingsweerstand door uitmiddeling niet of slecht zichtbaar zijn, kunnen goed worden gedetecteerd aan de hand van de water(over)spanningen, die door het sonderen ontstaan. Deze laagjes kunnen van groot belang zijn voor het zettingsgedrag van funderingen en voor de verticale (on)doorlatendheid van de grond.

Verder kunnen met de piëzo-conus, met name via de u_1 -meting, sterk gelaagde structuren van zand en klei onderscheiden worden van homogene lagen hetgeen op basis van conusweerstand en plaatselijke wrijving in de meeste gevallen niet lukt. Aangetoond is dat het detectievermogen van de u_1 -meting veel hoger is dan van de u_2 -meting.

Wateroverspanningindex B_q

Met de wateroverspanningindex B_q kan een meer nauwkeurige classificatie van de grondsoort worden verkregen. Deze index is de verhouding van de wateroverspanning en de netto conusweerstand q_{net} , zijnde de gemeten conusweerstand q_c gecorrigeerd voor de waterspanning op het netto oppervlak van de sondeerconus, rekeninghoudend met de heersende effectieve verticale spanning op het betreffende niveau. De wateroverspanningindex B_q wordt als volgt berekend:

$$B_q = \beta \cdot (u_1 - u_0) / q_{net} \quad \text{of} \quad B_q = (u_2 - u_0) / q_{net}$$

waarin:

- β = factor voor de verschillende grondsoorten voor omrekening van u_1 naar u_2 ; standaard wordt hiervoor aangehouden 0,8, zijnde normaal geconsolideerde kleien (zie hierna volgende tabel);
- q_{net} = $q_t - \sigma_{v0}$ = netto conusweerstand;
- q_t = $q_c + (1-a) \cdot \{\beta \cdot (u_1 - u_0) + u_0\}$ voor een filter in de conuspunt;
- = $q_c + (1-a) \cdot u_2$ voor een filter direct achter de conuspunt;
- σ_{v0} = de verticale grondspanning; standaard wordt hierbij uitgegaan van een gemiddeld volumiek gewicht van de bodemlagen van 14 kN/m^3 en een grondwaterstand op 1 m beneden maaiveld;
- a = netto oppervlakteverhoudingscoëfficiënt van de conus i.v.m. de spleet achter de conuspunt;
- u_1 = de gemeten waterdruk bij een filterplaatsing *in* de punt;
- u_2 = de gemeten waterdruk bij een filterplaatsing *achter* de punt;
- u_0 = de hydrostatische stijghoogte; standaard wordt hiervoor in de berekening een niveau uitgegaan van 1 m beneden maaiveld.

Voor andere grondsoorten zijn de β -factoren in onderstaande tabel gegeven.

Grond gedrag	β -factor
Normaal geconsolideerde klei	0,6 - 0,8
Licht overgeconsolideerde klei	0,5 - 0,7
Sterk overgeconsolideerde klei	0 ¹⁾ - 0,3
Leem samendrukbaar	0,5 - 0,6
Leem, vast en dilatant gedrag	0 ¹⁾ - 0,2
Zand siltig, los gepakt	0,2 - 0,4

¹⁾ Bij meting van de waterspanning achter de conuspunt worden in bepaalde gevallen negatieve waterspanningen gemeten. Deze waarden geven nauwelijks een indicatie van de doorlatendheid, doch alleen over het materiaalgedrag.

CONTINU ELEKTRISCH SONDEREN

Dissipatietest

Het is ook mogelijk het sondeerproces op een bepaalde diepte tijdelijk te stoppen en de afname van de wateroverspanning (dissipatie) als functie van de tijd te registreren. Daarna kan het sondeerproces worden voortgezet.

In doorlatende gronden geeft de dissipatietest een goed beeld van de heersende hydrostatische waterspanning en daarmee van de stijghoogte. Het betreft slechts een indicatie aangezien de meetnauwkeurigheid beperkt is. Door het uitvoeren van meerdere metingen in een grondlaag en de gemiddelde waarde van de stijghoogte te bepalen kan een beduidend hogere nauwkeurigheid worden behaald. Ervaring leert dat de onnauwkeurigheid circa 0,5 m bedraagt. Voor een meer nauwkeurige bepaling en de optredende fluctuaties zijn peilbuismetingen over een langere waarnemingsperiode nodig, afhankelijk van het doel.

In slecht doorlatende, cohesieve lagen kan met behulp van de dissipatietest een indicatie van de consolidatiecoëfficiënt en daarmee van de verticale (on)doorlatendheid worden verkregen. Hierbij dient de dissipatietest te worden voortgezet totdat de wateroverspanning tenminste met 50 % is afgenomen. In de praktijk komt dat in zand overeen met circa 1/2 uur à 3/4 uur. Uit berekeningen en kwalitatieve vergelijking van de metingen wordt inzicht verkregen in het consolidatiegedrag van de grond. Voor het vaststellen van de heersende hydrostatische waterspanning in kleilagen is de dissipatietest in de meeste gevallen weinig geschikt, vanwege de benodigde lange aanpassingstijd en de onnauwkeurigheid.

Klassenindeling EN-ISO 22476-1

Voorafgaand aan de uitvoering diende een keuze te worden gemaakt binnen welke kwaliteitsklasse met bijbehorende toelaatbare meetonzekerheid het werk minimaal uitgevoerd moet worden. De klassenindeling heeft voornamelijk betrekking op de nauwkeurigheid van de gemeten parameters.

Door invoering van de Eurocode is op Europees niveau de internationale sondeernorm EN-ISO 22476-1 "Electrical cone and piezocone testing" ontwikkeld, welke de oorspronkelijke NEN 5140 heeft vervangen. De nieuwe elektrische sondeernorm **EN-ISO 22476-1** is in opzet vergelijkbaar met de oude Nederlandse norm NEN 5140 voor elektrische sonderingen. Een verschil tussen norm **EN-ISO 22476-1** met NEN 5140 is dat in de nieuwe norm de nauwkeurigheid van de meetresultaten wordt gekoppeld aan het toepassingsgebied met bijbehorend bodemkenmerken / geschiktheid voor interpretatie en afleiding van bodemparameters. Verder is de meting van de waterspanning genormeerd.

In de Europese tabel van sondeerclassen worden de sondeerclassen ingedeeld naar de toepassing van de sondering, zie onderstaande tabel.

CONTINU ELEKTRISCH SONDEREN

Toepassing Klasse	Test type	Gemeten parameter	Toegestane minimum nauwkeurigheid ^a	Maximum lengte tussen metingen	Gebruik	
					Grondsoort ^b	Interpretatie ^c
1	TE 2	Conus weerstand Mantel wrijving Waterspanning Helling Sondeerlengte	35 kPa of 5 % 5 kPa of 10 % 10kPa of 2 % 2° 0,1 m of 1%	20 mm	A	G, H
2	TE1 TE2	Conus weerstand Mantel wrijving Waterspanning Helling Sondeerlengte	100 kPa of 5 % 15 kPa of 15 % 25 kPa of 3 % 2° 0,1 m of 1 %	20 mm	A B C D	G, H* G, H G, H G, H
3	TE1 TE2	Conus weerstand Mantel wrijving Waterspanning ^d Helling Sondeerlengte	200 kPa of 5 % 25 kPa of 15 % 50 kPa of 5 % 5° 0,2 m of 2 %	50 mm	A B C D	G G, H* G, H G, H
4	TE1	Conus weerstand Mantel wrijving Sondeerlengte	500 kPa of 5 % 50 kPa of 20 % 0,2 m of 1 %	50 mm	A B C D	G* G* G* G*
NOOT 1 Richtlijnen voor gebruik van Tabel 2 zijn gegeven in bijlage F.						
NOOT 2 Voor uiterst slappe gronden maken soms nog hogere nauwkeurigheden noodzakelijk.						
^a De toegestane minimum nauwkeurigheid van de gemeten parameters is de grootste van de twee genoemde. De relatieve nauwkeurigheid geldt voor de gemeten waarde en niet voor het meetbereik.						
^b Volgens ISO 14688-2: A Homogene gronden bestaande uit zeer slappe tot stijve kleien (en silt) ($q_c < 3$ MPa) B Gemengde bodemprofielen met slappe tot stijve kleien ($q_c \leq 3$ MPa) en matig vaste tot vaste zanden (conusweerstand $5 \text{ MPa} \leq q_c < 10$ MPa) C Gemengde bodemprofielen met stijve kleien (conusweerstand $1,5 \text{ MPa} \leq q_c < 3$ MPa) en zeer dichte zanden ($q_c > 20$ MPa) D Zeer stijve tot harde kleien ($q_c \geq 3$ MPa) en zeer vaste grove gronden ($q_c \geq 20$ MPa)						
^c G vaststelling bodemprofiel en bepaling van grondsoort met een laag niveau van onzekerheid G* indicatieve vaststelling bodemprofiel en bepaling van grondsoort met een hoog niveau van onzekerheid H interpretatie met betrekking tot ontwerp met een laag niveau van onzekerheid H* interpretatie met betrekking tot ontwerp met een hoog niveau van onzekerheid						
^d Waterspanning kan alleen worden gemeten als TE2 wordt toegepast.						

Voor projecten, waarbij parameters op basis van Tabel 2.b NEN 9997-1 worden afgeleid, is een hoge nauwkeurigheidsklasse gewenst. Het is echter in een bodemgesteldheid met zowel zeer slappe grondlagen als zeer vaste zandlagen met hoge conusweerstand onmogelijk om aan de eisen van toepassing klasse 1 voldoen zoals ook blijkt uit de bovenstaande tabel. Het bij Fugro gehanteerde meetsysteem voor sonderen is bijzonder nauwkeurig door toepassing van digitale conussen, strikte kwaliteitscontroles en calibraties. In de praktijk is gebleken dat standaard Fugro sonderingen in de nieuwe norm voor het overgrote deel (>95%) in toepassingsklasse 2 vallen. Sonderingen volgens toepassingsklasse 3 in de nieuwe norm zijn vergelijkbaar met sonderingen volgens klasse 2 van de oude NEN 5140.

Toepassingklasse 1 sonderingen kunnen alleen met speciale gevoelige conussen met een beperkt meetbereik en een kleibodemprofiel met $q_c < 3$ MPa worden bereikt. In bodemprofielen waarin zowel zeer slappe lagen als zeer vaste lagen voorkomen kan de hoogste meetnauwkeurigheid van klasse 1 enigszins worden benaderd door aanvullende maatregelen en procedures. Toepassingklasse 2 sonderingen kunnen in bodemprofielen, waarin zowel zeer slappe lagen als zeer vaste lagen voorkomen, alleen worden verkregen door toepassing van digitale conussen met regelmatige calibraties, aanvullende uitvoeringsmaatregelen en kwaliteitscontroles. Toepassingklasse 1 is in deze bodem niet haalbaar. De enige praktische indicatie over de bereikte sondeerklasse is controle van calibraties en 0-puntsverlopen tussen het begin en eind van de sondering.

CONTINU ELEKTRISCH SONDEREN

In de praktijk komt het af en toe voor dat sonderingen worden uitgevoerd, waarbij door de opdrachtgever is aangegeven dat de maaiveldhoogte niet ten opzichte van een vast referentiepeil (NAP) behoeft te worden vastgelegd. Deze sonderingen voldoen derhalve op dit punt niet aan **EN-ISO 22476-1**.

Klassenindeling NEN 5140

De norm NEN 5140 ging uit van vier kwaliteitsklassen. Voorafgaand aan de uitvoering diende een keuze te worden gemaakt binnen welke kwaliteitsklasse met bijbehorende toelaatbare meetonzekerheid het werk minimaal uitgevoerd moet worden. De klassenindeling heeft voornamelijk betrekking op de nauwkeurigheid van de gemeten conusweerstand, plaatselijke wrijvingsweerstand en diepte, zoals blijkt uit de onderstaande tabel.

klasse	Meetgrootheid	toelaatbare meetonzekerheid	meetinterval
1	Conusweerstand	0,05 MPa of 3%	20 mm
	Plaatselijke wrijvingsweerstand	0,01 MPa of 10%	
	Helling	2°	
	Sondeerdiepte	0,2 m of 1 %	
2	Conusweerstand	0,25 MPa of 5%	50 mm
	Plaatselijke wrijvingsweerstand	0,05 MPa of 15%	
	Helling	2°	
	Sondeerdiepte	0,2 m of 2 %	
3	Conusweerstand	0,5 MPa of 5%	100 mm
	Plaatselijke wrijvingsweerstand	0,05 MPa of 20%	
	Helling	5°	
	Sondeerdiepte	0,2 m of 2 %	
4	Conusweerstand	0,5 MPa of 5%	100 mm
	Plaatselijke wrijvingsweerstand	0,05 MPa of 20%	
	Sondeerlengte	0,1 m of 1%	

Opmerking: De toelaatbare meetonzekerheid is de grotere waarde van de absolute meetonzekerheid en de relatieve meetonzekerheid. De relatieve meetonzekerheid geldt voor de meetwaarde en niet voor het meetbereik.

Vergelijking van de gespecificeerde nauwkeurigheden van de NEN 5140 en NEN-EN-ISO 22476-1 laat zien dat de nauwkeurigheid van de meest in NL gehanteerde sondeerklasse 2 volgens NEN 5140 iets hoger ligt dan die van de toepassingklasse 3 volgens de ISO norm.

5 Milieuhygiënisch onderzoek (verkennend bodemonderzoek)

Verantwoording

Titel: Milieuhygiënisch onderzoek: Project: Noord – West 380 kV
Deelgebied: 1
Mastnummer: 754

Projectnummer: B02032.000377.001

Referentienummer: T206878

Revisie: 1.0

Datum: 22 mei 2015

Auteur(s): M.N.J. Meuwissen

Gecontroleerd door: J. Assink

Paraaf gecontroleerd:



Goedgekeurd door: L.N.J.M. van der Drift

Paraaf goedgekeurd:



Contact: TenneT380kVnw@arcadis.nl



INHOUDSOPGAVE

5.1. Inleiding

5.2. Vooronderzoek

5.3. Veld- en laboratoriumonderzoek

5.4. Resultaten veldonderzoek

5.5. Resultaten laboratoriumonderzoek

5.6. Evaluatie

5.7. Bijlagen H5

Bijlage 5-1: Tekening met situering boringen en peilbuis

Bijlage 5-2: Analysecertificaten

Bijlage 5-3: Toetsing analyseresultaten

Bijlage 5-4: Toetsingskader

Bijlage 5-5: Kwaliteitsborging

Bijlage 5-6: Veldwerkverklaring

5.1 *Inleiding*

5.1.1 *Algemeen*

De strategie voor de uitvoering van het verkennend bodemonderzoek voor de landbodem is gebaseerd op de NEN 5740, Bodem – Landbodem - Strategie voor het uitvoeren van verkennend bodemonderzoek – Onderzoek naar de milieuhygiënische kwaliteit van de bodem, uitgegeven door het Nederlands Normalisatie Instituut (NNI) januari 2009.

Naast een verkennend bodemonderzoek is een waterbodemonderzoek in de watergang op de locatie uitgevoerd. De strategie voor de uitvoering van het waterbodemonderzoek is gebaseerd op de NEN 5720, Bodem – Waterbodem – Strategie voor het uitvoeren van verkennend onderzoek- Onderzoek naar de milieuhygiënische kwaliteit van waterbodem en baggerspecie, uitgegeven door het Nederlands Normalisatie Instituut (NNI) november 2009.

5.1.2 *Aanleiding en doelstelling*

De aanleiding voor het uitvoeren van het verkennend bodemonderzoek en het waterbodemonderzoek is een bodemingreep. In verband hiermee is inzicht in de milieuhygiënische kwaliteit van de bodem (grond en grondwater) en waterbodem noodzakelijk.

De doelstelling van het onderzoek is het vaststellen van de milieuhygiënische bodemkwaliteit van de onderzoekslocatie. Het verkennend bodem- en waterbodemonderzoek is bedoeld om aan te tonen of er mogelijk sprake is van verontreinigde grond en slib.

5.1.3 *Kwaliteitsborging en onafhankelijkheid*

Voor informatie omtrent kwaliteitsborging, zie bijlage 5-5.

Voor de onafhankelijkheidsverklaring van de milieudeskundigen, zie bijlage 5-6.

5.1.4 *Opbouw van het rapport*

In het voorliggende rapport komen de volgende aspecten aan de orde:

- De resultaten van het vooronderzoek (paragraaf 5.2);
- De uitgevoerde veld- en laboratoriumwerkzaamheden (paragraaf 5.3);
- De resultaten van het veldonderzoek (paragraaf 5.4);
- De resultaten van het laboratoriumonderzoek en de interpretatie (paragraaf 5.5);
- Een evaluatie van de onderzoeksresultaten, toetsing van de gekozen onderzoekshypothese en conclusies en aanbevelingen (paragraaf 5.6).

De bijbehorende tekeningen, boorprofielen en analysecertificaten zijn als bijlage opgenomen.

5.2 *Vooronderzoek*

5.2.1 *Algemeen*

In deze paragraaf worden de resultaten van het vooronderzoek besproken. Dit resulteert in een hypothese over de mate van verdenking ten aanzien van bodemverontreiniging op de locatie.

Het vooronderzoek is uitgevoerd conform de NEN 5717 en 5725 met uitzondering van de financieel/juridische aspecten. De resultaten van het vooronderzoek zijn in de volgende paragrafen weergegeven.

5.2.2 *Locatiegegevens*

Voor gedetailleerde informatie van de locatie wordt verwezen naar hoofdstuk 1.

5.2.3 *Geraadpleegde bronnen*

Bij het verzamelen van de historische gegevens zijn verschillende bronnen geraadpleegd. In tabel 5.2.1 zijn de bronnen vermeld. Bij elke bron is een toelichting opgenomen. In paragraaf 5.2.4 zijn de resultaten van het vooronderzoek toegelicht.

Tabel 5.2.1: Overzicht geraadpleegde bronnen tijdens vooronderzoek

Bron	Korte toelichting
Provincie Groningen	Bodeminformatie van de provincie: http://geoservices.provinciegroningen.nl/Flamingo/Kaarten/bodeminformatie/
Waterschap Noorderzijlvest	Telefonisch contact dhr. Bakker en dhr. Van der Klok, 13 – 14 sept 2012
Overige bronnen (archieven)	Indien bovengenoemde bronnen hiertoe aanleiding geven, zijn de archiefbezoeken uitgevoerd om aanvullende informatie te verkrijgen

5.2.4 Resultaten dossieronderzoek

Uit de beschikbare gegevens, verkregen uit bovengenoemde bronnen (tabel 5.2.1), blijkt dat ter plaatse van de mastvoet geen (water-)bodemonverontreiniging wordt verwacht. De aangetroffen informatie gaf geen aanleiding tot het uitvoeren van aanvullend (archief)onderzoek. De locatie kan derhalve beschouwd worden als onverdacht.

5.2.5 Resultaten terreininspectie

De terreininspectie is uitgevoerd door M. la Crois op 20-3-2015. Tijdens de terreininspectie zijn de volgende onderdelen aan de orde gekomen:

- Huidig terreingebruik;
- Verhardingen en vloeren;
- Boven- en ondergrondse tanks (en vul- en ontluuchtingspunten), stookplaatsen, (half)verhardingslagen, ophogingen, storthopen, dempingen en ontgravingen;
- Mogelijke asbestverdenking;
- Mogelijk gesprek met eigenaar en de resultaten hiervan.

Tijdens de terreininspectie zijn geen bijzonderheden aangetroffen.

Er zijn bij de milieukundige werkzaamheden en inspecties geen bijzonderheden waargenomen m.b.t. drainage (geen volledige drainage-inspectie uitgevoerd).

5.2.6 Bodemopbouw en geohydrologie

De regionale bodemopbouw is weergegeven in onderstaande tabel 5.2.2. De gegevens uit deze tabel zijn ontleend aan www.dinoloket.nl aangevuld met de lokale locatie specifieke gegevens zoals naar voren komt uit de sonderingen uitgevoerd in het kader van het geotechnische onderzoek (zie hoofdstuk 4) en de handboringen voor het cultuurtechnisch onderzoek (zie hoofdstuk 2).

Tabel 5.2.2: Regionale bodemopbouw

Globale diepte (m NAP)	Samenstelling	Geohydrologische eenheid	Formatie
0,97 tot -5	zand, klei, veen	Deklaag	Naaldwijk
-5 tot -14,5	klei, veen	slechtdoorlatende laag	Formatie van Naaldwijk
-14,5 tot -39	zand	watervoerende laag	Formatie van Peelo

Oppervlaktewaterpeilen

Het peil van de rond de mastlocatie gelegen oppervlaktewater bedraagt circa -0,60 m NAP. Dit is gebaseerd op het AHN2 (Algemeen Hoogtebestand Nederland) en de veldmetingen van het slootprofiel.

Freatisch grondwater

De Gemiddeld Hoogste Grondwaterstand (GHG) en Gemiddeld Laagste Grondwaterstand (GLG) geeft de grondwaterstandsfluctuatie zone aan. Deze kunnen in het veld terug te vinden zijn als hydromorfe profielkenmerken. Op basis van de hydromorfe profielkenmerken in boringen op de locatie is een gemiddelde GHG af te leiden van 0,60 m -mv en de GLG op 1,50 m -mv. Bij een maaiveldniveau van 0,97 m NAP komt dit overeen met een GHG van 0,37 m NAP en een GLG van -0,53 m NAP.

De in peilbuis 75401-1 met filterdiepte 1,80 tot 2,80 m -mv tijdens de veldwerkzaamheden opgenomen freatische stijghoogte is weergegeven in onderstaande tabel. De waarden ten opzichte van maaiveld zijn met de maaiveldhoogte van 0,83 m NAP bij de peilbuis vertaald naar een waarde ten opzichte van NAP.

Tabel 5.2.3: Ondiepe stijghoogte peilbuis 75401-1

Datum	Stijghoogte (m -mv)	Stijghoogte (m NAP)
03/20/2015	0,80	0,03
04/07/2015	1,20	-0,37

De locatie is niet gelegen in een waterwingebied of boringsvrije zone.

5.2.7 Resultaten voorgaande bodemonderzoeken

Er zijn geen bodemonderzoeken bekend die zijn uitgevoerd op deze locatie, of de informatie over de bodemonderzoeken resulteert niet in een gewijzigde onderzoekshypothese of -strategie.

5.2.8 Opstelling onderzoekshypothese en onderzoeksstrategie

Conform de aanpak van de NEN 5740 dient, op basis van de resultaten van het vooronderzoek een onderzoekshypothese te worden vastgesteld. De hypothese geeft het volgende aan:

- Of de bodem naar verwachting wel of niet verontreinigd is;
- De aard van de verontreinigende stoffen;
- De plaats van voorkomen van de verontreinigende stoffen;
- Of de stoffen worden verwacht in grond en/of grondwater.

De onderzoekshypothese en onderzoeksstrategie voor het verkennend bodemonderzoek is onverdacht (ONV). De onderzoeksstrategie voor het verkennend waterbodemonderzoek is overig water, lintvormig, lichte onderzoeksinspanning (OLL).

In paragraaf 5.3 is de onderzoeksstrategie (boringen, peilbuizen en analyses) uitgewerkt in de vorm van een onderzoeksinspanning (veldwerk en laboratorium).

5.3 Veld- en laboratoriumonderzoek

5.3.1 Veldonderzoek

Het veldonderzoek is verricht op 20-3-2015 volgens de geldende richtlijnen. Het veldwerk heeft bestaan uit de volgende werkzaamheden:

- Het uitvoeren van een terreininspectie;
- Het uitvoeren van 6 handboringen;
- Het zintuiglijk beoordelen van het bij de boringen vrijkomende bodemmateriaal op bodemkundige eigenschappen en op eventueel aanwezige verontreinigingskenmerken, inclusief eventuele asbestverdachte materialen;
- Het nemen van monsters van het bij de boringen vrijkomende bodemmateriaal. De monstertrajecten zijn weergegeven aan de rechterzijde van de boorprofielen in bijlage 1-1;
- Het plaatsen van een peilbuis met een filterlengte van 1,0 m in een van de diepere boorgaten en opnemen grondwaterstand;
- Het doorpompen van de peilbuis direct na plaatsing hiervan.

Onderstaande werkzaamheden zijn op 26-3-2015 verricht:

- Het uitvoeren van tien boringen in de watergang;
- Het nemen van één waterbodemmonster.

Onderstaande werkzaamheden zijn op 7-4-2015 verricht:

- Het opnemen van de grondwaterstand in de peilbuis;

- Het verrichten van veldmetingen: bepalen van de zuurgraad (pH) en het elektrisch geleidingsvermogen (Ec) van het grondwater;
- Het nemen van grondwatermonsters uit de peilbuis.

5.3.2 Laboratoriumonderzoek

Een overzicht van het aantal en van de verrichte laboratoriumanalyses is weergegeven in tabel 5.3.1 en 5.3.2.

Tabel 5.3.1: Overzicht veld- en laboratoriumonderzoek verkennend bodemonderzoek

Onderzoeks-Strategie	Aantal boringen en peilbuizen			Aantal en soort analyses			
	0,5 m -mv	4,0 m -mv	6,0 m -mv met peilbuis	Grond		Grondwater	
ONV	4	1	1	2	Standaardpakket grond incl. lutum en organische stof	1	Standaardpakket grondwater

In de boorprofielen zijn nog 2 boringen opgenomen (boring 75407 en 75408). Deze boringen maken geen deel uit van het milieukundig bodemonderzoek, maar horen bij het civieltechnische en geohydrologisch onderzoek.

Tabel 5.3.2: Overzicht veld- en laboratoriumonderzoek waterbodemonderzoek

Boring	Monster	Analyse
754001BS	754001BS	Pakket A: Standaard waterbodemonderzoek regionale wateren

Voor de toegepaste methoden bij het laboratoriumonderzoek wordt verwezen naar bijlage 5-2.

5.3.3 Afwijkingen van de onderzoeksstrategie

Er zijn geen afwijkingen geweest van de onderzoeksstrategie.

5.4 Resultaten veldonderzoek

5.4.1 Bodemopbouw en grondwatergegevens

De resultaten van de bodemkundige beoordeling van de boringen zijn in bijlage 1-1 in de vorm van boorprofielen weergegeven. Op basis van deze boorprofielen kan de bodemopbouw als volgt worden beschreven.

- Vanaf maaiveld tot circa 0,4 à 0,6 m -mv bevindt zich sterk siltige klei;
- Vanaf 0,4 à 0,6 m -mv tot 3,3 à 4,0 m -mv bevindt zich zeer fijn zand;
- Vanaf 3,3 à 4,0 m -mv tot 5,1 m -mv bevindt zich sterk tot matig siltige klei;
- Vanaf 5,1 m -mv tot 6,0 m -mv (is maximale boordiepte) is zeer fijn zand aangetroffen.

In onderstaande tabel zijn de resultaten van de veldmetingen van het grondwater weergegeven.

Tabel 5.4.1: Resultaten veldmetingen grondwater

Peilbuis	Filterstelling (m -mv)	Grondwaterstand (m -mv)	pH (-)	Ec (µS/cm)
75401-1	1,8 – 2,8	120	7,9	2080

5.4.2 Zintuiglijke waarnemingen

Tijdens het veldwerk zijn er zintuiglijk geen waarnemingen gedaan die duiden op een verontreiniging.

5.4.3 Monsteselectie

De selectie van de te analyseren grondmonsters, zoals genoemd in onderstaande tabel, heeft plaatsgevonden op basis van de in de voorgaande paragrafen genoemde resultaten van het veldonderzoek.

De monsters zijn dusdanig geselecteerd dat, na uitvoering van de analyses, een zo representatief mogelijk beeld verkregen wordt van de milieuhygiënische kwaliteit van boven- en ondergrond. Voor de situering van de boringen en peilbuis wordt verwezen naar bijlage 5-1.

Tabel 5.4.2: Monsterselectie

Monstercode	Monstertraject (m -mv)	Boringnummers	Analysepakket
MMbkg01	0,0 – 0,5	75401-1, 75402-1, 75403-1, 75404-1, 75405-1, 75406-1	Standaardpakket grond incl. lutum en organische stof
MMog01	0,4 – 2,0	75401-2, 75401-3, 75401-4, 75402-2, 75402-3, 75402-4	Standaardpakket grond incl. lutum en organische stof

In het kader van het waterbodemonderzoek zijn in de watergang tien steken genomen, waaruit in het veld een mengmonster is samengesteld. Het betreft een mengmonster ter plaatse van de bouwweg. De waterbodem uit de boringen in de watergang (754001BS) is bemonsterd en geanalyseerd op het pakket A: Standaard waterbodem regionale wateren.

5.5 Resultaten laboratoriumonderzoek

5.5.1 Analyseresultaten

De analysecertificaten met de resultaten van het laboratoriumonderzoek en een toelichting op de toegepaste analysemethoden zijn weergegeven in bijlage 5-2. In bijlage 5-3 zijn de getoetste analyseresultaten weergegeven.

5.5.2 Toetsingskader

Zie bijlage 5-4.

5.5.3 Overschrijdingen

Uit de toetsing van de gemeten waarden blijkt dat in het waterbodemmonster een gehalte boven de toetsingswaarden zijn aangetroffen. Overschrijdingen zijn weergegeven in tabel 5.5.1 en 5.5.2 (grond), tabel 5.5.3 (grondwater) en tabel 5.5.4 (waterbodem).

Tabel 5.5.1: Overschrijdingen van de toetsingswaarden grondmonsters (Circulaire bodemsanering)

Monster	Monstertraject (m -mv)	Boringnummers	Mate van verontreiniging		
			> AW	>T	> I
MMbkg01	0,0 – 0,5	75401-1, 75402-1, 75403-1, 75404-1, 75405-1, 75406-1	-	-	-
MMog01	0,4 – 2,0	75401-2, 75401-3, 75401-4, 75402-2, 75402-3, 75402-4	-	-	-

> AW : overschrijding van de Achtergrondwaarde

> T : overschrijding van de Tussenwaarde

> I : overschrijding van de Interventiewaarde

- : geen overschrijding

Tabel 5.5.2: Overschrijdingen van de toetsingswaarden grondmonsters (Besluit bodemkwaliteit)

Monster	Monstertraject (m -mv)	Boringnummers	Bodemkwaliteitsklasse generiek beleid			
			> AW	> MWw	>MWi	Oordeel*
MMbkg01	0,0 – 0,5	75401-1, 75402-1, 75403-1, 75404-1, 75405-1, 75406-1	-	-	-	Achtergrondwaarde
MMog01	0,4 – 2,0	75401-2, 75401-3, 75401-4, 75402-2, 75402-3, 75402-4	-	-	-	Achtergrondwaarde

> AW : overschrijding van de Achtergrondwaarde

> MWw : overschrijding van de maximale waarde Wonen

> MWi : overschrijding van de maximale waarde Industrie

- : geen overschrijding

* : het betreft hier een indicatief oordeel van de af te voeren grond

Tabel 5.5.3: Overschrijdingen van toetsingswaarden grondwatermonsters (Circulaire bodemsanering)

Peilbuis	Filterstelling (m -mv)	Mate van verontreiniging		
		> S	> T	> I
75401-1	1,8 – 2,8	Barium	-	-

> S : overschrijding van de Streefwaarde

> T : overschrijding van de Tussenwaarde

> I : overschrijding van de Interventiewaarde

- : geen overschrijding

Tabel 5.5.4 Overschrijdingen van toetsingswaarden waterbodemonsters (Besluit Bodemkwaliteit)

Monster	Toetsing verspreiding op aangrenzend perceel	Toetsing toepassen in oppervlaktewater
754001BS	Verspreidbaar	Altijd toepasbaar

Bij het bemonsteren van de peilbuis de grondwaterstand meer dan 50 cm gedaald. Dit geldt als een kritische afwijking van de BRL 2002. Deze daling wordt veroorzaakt door een slechte toestroom van de peilbuis. Dit heeft als gevolg dat het grondwatermonster belucht is waardoor de concentraties vluchtige stoffen indicatief zijn.

Conclusie

In de grond zijn geen verontreinigingen aangetoond.

In het grondwater is een lichte verhoging met barium aangetoond.

De waterbodem is beoordeeld als 'verspreidbaar' en 'altijd toepasbaar'.

5.6 Evaluatie

5.6.1 Algemeen

In dit hoofdstuk vindt de evaluatie plaats van de resultaten van het veld- en laboratoriumonderzoek. Op basis hiervan is de milieuhygiënische kwaliteit van de bodem (grond, grondwater en waterbodem) beschreven.

5.6.2 Milieuhygiënische kwaliteit van de bodem

Uit de resultaten van het laboratoriumonderzoek blijkt het volgende:

- In de boven- en ondergrond zijn geen verontreinigingen aangetoond;
- In het grondwater is een lichte verhoging met barium aangetoond. Licht verhoogde concentraties barium komen in de omgeving vaker voor en zijn van nature aanwezig.
- De waterbodem is beoordeeld als 'verspreidbaar' en 'altijd toepasbaar'.

5.6.3 Conclusies en aanbevelingen

Uit het uitgevoerde bodemonderzoek kan het volgende worden geconcludeerd:

- Visueel zijn er in de boorprofielen geen aanwijzingen dat er sprake is van bodemverontreiniging;
- Op basis van de gemeten gehalten in grond en grondwater wordt de hypothese 'onverdacht' bevestigd;
- In zowel grond als grondwater wordt voor geen van de geanalyseerde parameters de waarde voor nader onderzoek (tussenwaarde) of de interventiewaarde overschreden;
- De waterbodem in de watergang is beoordeeld als 'verspreidbaar' en 'altijd toepasbaar';
- De gevonden gehalten in de bodem vormen in milieuhygiënische zin geen belemmering voor het toekomstige gebruik van de locatie.

Indien er grond van de locatie vrijkomt voor hergebruik elders, moet er rekening mee worden gehouden dat deze niet zonder meer vrij toepasbaar is. Op hergebruik van grond en baggerspecie is het Besluit bodemkwaliteit van toepassing. Hiervoor geldt een andere onderzoeksstrategie.

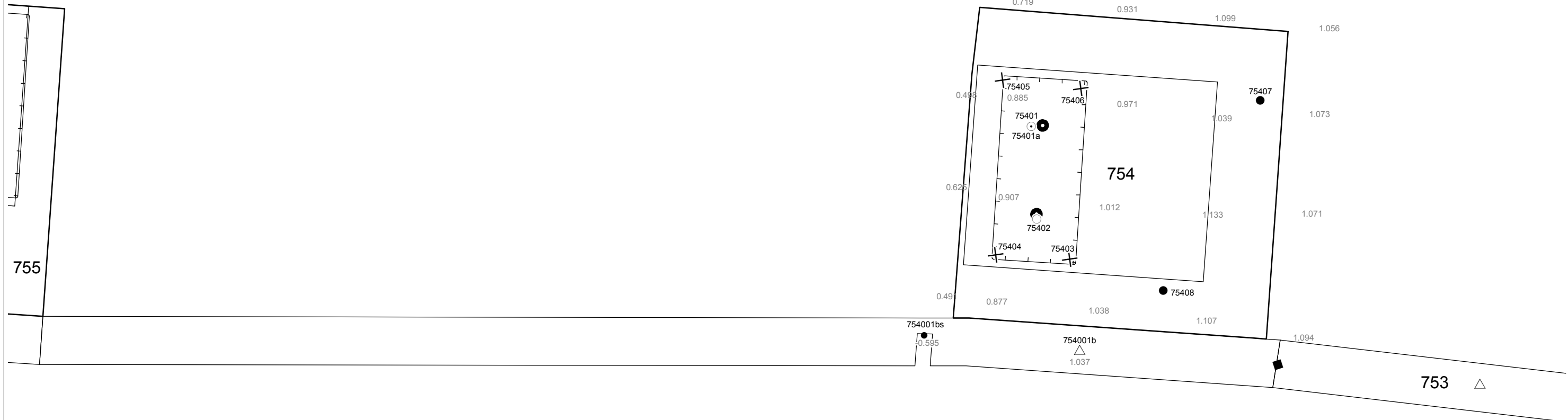
5.7 Bijlagen H5

Bijlage 5-1: Tekening met situering boringen en peilbuis

Bijlage 5-2: Analysecertificaten

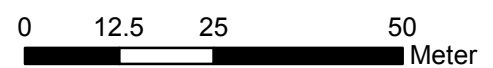
Bijlage 5-3: Toetsing analyseresultaten

Bijlage 5-4: Toetsingskader
Bijlage 5-5: Kwaliteitsborging
Bijlage 5-6: Veldwerkverklaring



Verklaring

-  Werkterrein + bouwweg
-  Bouwput
-  Masten
-  Locatie handsondering met boring bouwwegen
-  Locatie boring bouwwegen
-  Locatie boring tot 0,50 m-mv
-  Locatie boring tot 1,20 m-mv
-  Locatie boring tot 4,00 m-mv
-  Locatie boring + peilbuis
-  Locatie slibmonster (Locatie)
-  Locatie slibmonster (Bouwweg)



Locatie VKA versie 2.8
Bouwweg VKA versie 2.8

TITEL		BOORPUNTEN KAART MAST : 754		Noord - West 380 kV	
STATUS	GETEKEND DOOR	AFD.	PAR.	OPDRACHTGEVER TenneT	
	GECONTROLEERD DOOR	AFD.	PAR.	OMSCHRIJVING WIJZIGING	GETEKEND BIJ
	VOOR AKKOORD	AFD.	PAR.	SCHAAL 1:1000	DATUM 1e UITGAVE 16.04.2015
				FORMAT A3	NUMMER Mast nr. 754
				WIJZ. NR. 1	

Arcadis Assen
T.a.v. M. Lange de
Postbus 63
9400 AB ASSEN

Analyscertificaat

Datum: 31-03-2015

Hierbij ontvangt u de resultaten van het navolgende laboratoriumonderzoek.

Certificaatnummer/Versie	2015032067/1
Uw project/verslagnummer	754
Uw projectnaam	
Uw ordernummer	B02032.000377
Monster(s) ontvangen	24-03-2015

Dit certificaat mag uitsluitend in zijn geheel worden gereproduceerd.

De grondmonsters worden tot 4 weken na datum ontvangst bewaard en watermonsters tot 2 weken na datum ontvangst. Zonder tegenbericht worden de monsters nadien afgevoerd. Indien de monsters langer bewaard dienen te blijven verzoeken wij U dit exemplaar uiterlijk 1 werkdag voor afloop van de standaardbewaarperiode ondertekend aan ons te retourneren. Voor de kosten van het langer bewaren van monsters verwijzen wij naar de prijslijst.

Bewaren tot:

Datum:

Naam:

Handtekening:

Wij vertrouwen erop uw opdracht hiermee naar verwachting te hebben uitgevoerd, mocht U naar aanleiding van dit analysecertificaat nog vragen hebben verzoeken wij U contact op te nemen met de afdeling Verkoop en Advies.

Met vriendelijke groet,

Eurofins Analytico B.V.



Ing. A. Veldhuizen
Technical Manager

Eurofins Analytico B.V.

Gildeweg 44-46
3771 NB Barneveld
P.O. Box 459
3770 AL Barneveld NL

Tel. +31 (0)34 242 63 00
Fax +31 (0)34 242 63 99
E-mail info-env@eurofins.nl
Site www.eurofins.nl

BNP Paribas S.A. 227 9245 25
VAT/BTW No. NL 8043.14.883.B01
KvK No. 09088623
IBAN: NL71BNPA0227924525
BIC: BNPANL2A

Eurofins Analytico B.V. is ISO 14001: 2004 gecertificeerd door TÜV en erkend door het Vlaamse Gewest (OVAM en Dep. LNE), het Brusselse Gewest (BIM), het Waalse Gewest (DGRNE-OWD) en door de overheden van Frankrijk en Luxemburg (MEV).

Analysecertificaat

Uw project/verslagnummer	754	Certificaatnummer/Versie	2015032067/1
Uw projectnaam		Startdatum	24-03-2015
Uw ordernummer	B02032.000377	Rapportagedatum	31-03-2015/11:19
Monsternemer	Marcel la Crois	Bijlage	A, B, C
Monstermatrix	Grond; Grond (AS3000)	Pagina	1/2
Projectcode	2794 - Arcadis - TenneT Noord-West 380 kV		

Analyse	Eenheid	1	2
Voorbehandeling			
Cryogeen malen AS3000		Uitgevoerd	Uitgevoerd
Bodemkundige analyses			
S Droge stof	% (m/m)	81.8	78.3
S Organische stof	% (m/m) ds	2.7	<0.7
Q Gloeirest	% (m/m) ds	96.2	98.9
S Korrelgrootte < 2 µm (Lutum)	% (m/m) ds	16.1	6.1
Metalen			
S Barium (Ba)	mg/kg ds	22	<20
S Cadmium (Cd)	mg/kg ds	0.21	<0.20
S Kobalt (Co)	mg/kg ds	5.2	<3.0
S Koper (Cu)	mg/kg ds	6.0	<5.0
S Kwik (Hg)	mg/kg ds	0.061	<0.050
S Molybdeen (Mo)	mg/kg ds	<1.5	<1.5
S Nikkel (Ni)	mg/kg ds	15	6.5
S Lood (Pb)	mg/kg ds	14	<10
S Zink (Zn)	mg/kg ds	44	<20
Minerale olie			
Minerale olie (C10-C12)	mg/kg ds	<3.0	<3.0
Minerale olie (C12-C16)	mg/kg ds	<5.0	<5.0
Minerale olie (C16-C21)	mg/kg ds	<5.0	<5.0
Minerale olie (C21-C30)	mg/kg ds	<11	<11
Minerale olie (C30-C35)	mg/kg ds	<5.0	<5.0
Minerale olie (C35-C40)	mg/kg ds	<6.0	<6.0
S Minerale olie totaal (C10-C40)	mg/kg ds	<35	<35
Polychloorbifenylen, PCB			
S PCB 28	mg/kg ds	<0.0010	<0.0010
S PCB 52	mg/kg ds	<0.0010	<0.0010
S PCB 101	mg/kg ds	<0.0010	<0.0010
S PCB 118	mg/kg ds	<0.0010	<0.0010

Nr.	Monsteromschrijving	Datum monstername	Monster nr.
1	75401 (0-50) 75402 (0-40) 75403 (0-30) 75404 (0-45) 75405 (0-45) 75406 (0-30)	20-Mar-2015	8508245
2	75401 (50-100) 75401 (100-150) 75401 (150-200) 75402 (40-90) 75402 (100-150) 7540220-Mar-2015		8508246

Q: door RvA geaccrediteerde verrichting

A: AP04 erkende verrichting

S: AS 3000 erkende verrichting

Dit certificaat mag uitsluitend in zijn geheel worden gereproduceerd.

Eurofins Analytico B.V.

Gildeweg 44-46
3771 NB Barneveld
P.O. Box 459
3770 AL Barneveld NL

Tel. +31 (0)34 242 63 00
Fax +31 (0)34 242 63 99
E-mail info-env@eurofins.nl
Site www.eurofins.nl

BNP Paribas S.A. 227 9245 25
VAT/BTW No. NL 8043.14.883.B01
KvK No. 09088623
IBAN: NL71BNP0227924525
BIC: BNPANL2A

Eurofins Analytico B.V. is ISO 14001: 2004 gecertificeerd door TÜV en erkend door het Vlaamse Gewest (OVAM en Dep. LNE), het Brusselse Gewest (BIM), het Waalse Gewest (DGRNE-OWD) en door de overheden van Frankrijk en Luxemburg (MEV).



TESTEN
RvA LO10

Analysecertificaat

Uw project/verslagnummer	754	Certificaatnummer/Versie	2015032067/1
Uw projectnaam		Startdatum	24-03-2015
Uw ordernummer	B02032.000377	Rapportagedatum	31-03-2015/11:19
Monsternemer	Marcel la Crois	Bijlage	A, B, C
Monstermatrix	Grond; Grond (AS3000)	Pagina	2/2
Projectcode	2794 - Arcadis - TenneT Noord-West 380 kV		

Analyse	Eenheid	1	2
S PCB 138	mg/kg ds	<0.0010	<0.0010
S PCB 153	mg/kg ds	<0.0010	<0.0010
S PCB 180	mg/kg ds	<0.0010	<0.0010
S PCB (som 7) (factor 0,7)	mg/kg ds	0.0049 ¹⁾	0.0049 ¹⁾
Polycyclische Aromatische Koolwaterstoffen, PAK			
S Naftaleen	mg/kg ds	<0.050	<0.050
S Fenanthreen	mg/kg ds	<0.050	<0.050
S Anthraceen	mg/kg ds	<0.050	<0.050
S Fluorantheen	mg/kg ds	<0.050	<0.050
S Benzo(a)anthraceen	mg/kg ds	<0.050	<0.050
S Chryseen	mg/kg ds	<0.050	<0.050
S Benzo(k)fluorantheen	mg/kg ds	<0.050	<0.050
S Benzo(a)pyreen	mg/kg ds	<0.050	<0.050
S Benzo(ghi)peryleen	mg/kg ds	<0.050	<0.050
S Indeno(123-cd)pyreen	mg/kg ds	<0.050	<0.050
S PAK VROM (10) (factor 0,7)	mg/kg ds	0.35 ¹⁾	0.35 ¹⁾

Nr.	Monsterschrijving	Datum monstername	Monster nr.
1	75401 (0-50) 75402 (0-40) 75403 (0-30) 75404 (0-45) 75405 (0-45) 75406 (0-30)	20-Mar-2015	8508245
2	75401 (50-100) 75401 (100-150) 75401 (150-200) 75402 (40-90) 75402 (100-150) 7540220-Mar-2015		8508246



Q: door RvA geaccrediteerde verrichting
 A: AP04 erkende verrichting
 S: AS 3000 erkende verrichting

Dit certificaat mag uitsluitend in zijn geheel worden gereproduceerd.

**Akkoord
 Pr.coörd.**

VA

Eurofins Analytico B.V.

Gildeweg 44-46
 3771 NB Barneveld
 P.O. Box 459
 3770 AL Barneveld NL
 Tel. +31 (0)34 242 63 00
 Fax +31 (0)34 242 63 99
 E-mail info-env@eurofins.nl
 Site www.eurofins.nl

BNP Paribas S.A. 227 9245 25
 VAT/BTW No. NL 8043.14.883.B01
 KvK No. 09088623
 IBAN: NL71BNP0227924525
 BIC: BNPANL2A

Eurofins Analytico B.V. is ISO 14001: 2004 gecertificeerd door TÜV en erkend door het Vlaamse Gewest (OVAM en Dep. LNE), het Brusselse Gewest (BIM), het Waalse Gewest (DGRNE-OWD) en door de overheden van Frankrijk en Luxemburg (MEV).



Bijlage (A) met deelmonsterinformatie behorende bij analysecertificaat 2015032067/1

Pagina 1/1

Monster nr.	Boornr	Omschrijving	Van	Tot	Barcode	Monsteromschrijving
8508245	75403	1	0	30	0532079776	75401 (0-50) 75402 (0-40) 7540:
8508245	75404	1	0	45	0532080119	
8508245	75405	1	0	45	0532080127	
8508245	75401	1	0	50	0532079826	
8508245	75402	1	0	40	0532080125	
8508245	75406	1	0	30	0532080128	
8508246	75401	2	50	100	0532079777	75401 (50-100) 75401 (100-150)
8508246	75402	2	40	90	0532079785	
8508246	75401	3	100	150	0532080124	
8508246	75402	3	100	150	0532079773	
8508246	75401	4	150	200	0532080126	
8508246	75402	4	160	200	0532079778	



Eurofins Analytico B.V.

Gildeweg 44-46
 3771 NB Barneveld
 P.O. Box 459
 3770 AL Barneveld NL
 Tel. +31 (0)34 242 63 00
 Fax +31 (0)34 242 63 99
 E-mail info-env@eurofins.nl
 Site www.eurofins.nl

BNP Paribas S.A. 227 9245 25
 VAT/BTW No. NL 8043.14.883.B01
 KvK No. 09088623
 IBAN: NL71BNPA0227924525
 BIC: BNPANL2A

Eurofins Analytico B.V. is ISO 14001: 2004 gecertificeerd door TÜV en erkend door het Vlaamse Gewest (OVAM en Dep. LNE), het Brusselse Gewest (BIM), het Waalse Gewest (DGRNE-OWD) en door de overheden van Frankrijk en Luxemburg (MEV).

Bijlage (B) met opmerkingen behorende bij analysecertificaat 2015032067/1

Pagina 1/1

Opmerking 1)De toetswaarde van de som is gelijk aan de sommatie van $0,7 \cdot RG$ **Eurofins Analytico B.V.**

Gildeweg 44-46 Tel. +31 (0)34 242 63 00
3771 NB Barneveld Fax +31 (0)34 242 63 99
P.O. Box 459 E-mail info-env@eurofins.nl
3770 AL Barneveld NL Site www.eurofins.nl

BNP Paribas S.A. 227 9245 25
VAT/BTW No. NL 8043.14.883.B01
KvK No. 09088623
IBAN: NL71BNPA0227924525
BIC: BNPANL2A

Eurofins Analytico B.V. is ISO 14001: 2004 gecertificeerd door TÜV en erkend door het Vlaamse Gewest (OVAM en Dep. LNE), het Brusselse Gewest (BIM), het Waalse Gewest (DGRNE-OWD) en door de overheden van Frankrijk en Luxemburg (MEV).

Bijlage (C) met methodeverwijzingen behorende bij analysecertificaat 2015032067/1

Pagina 1/1

Analyse	Methode	Techniek	Methode referentie
Droge Stof	W0104	Gravimetrie	Cf. pb 3010-2 en gw. NEN-ISO 11465
Cryogeen malen AS3000	W0106	Voorbehandeling	Cf. AS3000
Organische stof (gloeirest)	W0109	Gravimetrie	Cf. pb 3010-3 en cf. NEN 5754
Lutum (fractie < 2 µm)	W0171	Sedimentatie	Cf. pb 3010-4 en cf. NEN 5753
Barium (Ba)	W0423	ICP-MS	Cf. pb 3010-5 en cf. NEN-EN-ISO 17294-2
Cadmium (Cd)	W0423	ICP-MS	Cf. pb 3010-5 en cf. NEN-EN-ISO 17294-2
Kobalt (Co)	W0423	ICP-MS	Cf. pb 3010-5 en cf. NEN-EN-ISO 17294-2
Koper (Cu)	W0423	ICP-MS	Cf. pb 3010-5 en cf. NEN-EN-ISO 17294-2
Kwik (Hg)	W0423	ICP-MS	Cf. pb 3010-5 en cf. NEN-EN-ISO 17294-2
Molybdeen (Mo)	W0423	ICP-MS	Cf. pb 3010-5 en cf. NEN-EN-ISO 17294-2
Nikkel (Ni)	W0423	ICP-MS	Cf. pb 3010-5 en cf. NEN-EN-ISO 17294-2
Lood (Pb)	W0423	ICP-MS	Cf. pb 3010-5 en cf. NEN-EN-ISO 17294-2
Zink (Zn)	W0423	ICP-MS	Cf. pb 3010-5 en cf. NEN-EN-ISO 17294-2
Minerale Olie (GC) (C10 - C40)	W0202	GC-FID	Cf. pb 3010-7 en gw. NEN-EN-ISO 16703
PCB (7)	W0271	GC-MS	Cf. pb 3010-8 en gw. NEN 6980
PAK (10 VROM)	W0271	GC-MS	Cf. pb. 3010-6 en gw. NEN-ISO 18287
PAK som AS3000/AP04	W0271	GC-MS	Cf. pb. 3010-6 en gw. NEN-ISO 18287

Eurofins Analytico B.V.

Gildeweg 44-46
3771 NB Barneveld
P.O. Box 459
3770 AL Barneveld NL

Tel. +31 (0)34 242 63 00
Fax +31 (0)34 242 63 99
E-mail info-env@eurofins.nl
Site www.eurofins.nl

BNP Paribas S.A. 227 9245 25
VAT/BTW No. NL 8043.14.883.B01
KvK No. 09088623
IBAN: NL71BNPA0227924525
BIC: BNPANL2A

Eurofins Analytico B.V. is ISO 14001: 2004 gecertificeerd door TÜV en erkend door het Vlaamse Gewest (OVAM en Dep. LNE), het Brusselse Gewest (BIM), het Waalse Gewest (DGRNE-OWD) en door de overheden van Frankrijk en Luxemburg (MEV).



Arcadis Assen
T.a.v. M. Lange de
Postbus 63
9400 AB ASSEN

Analyscertificaat

Datum: 02-04-2015

Hierbij ontvangt u de resultaten van het navolgende laboratoriumonderzoek.

Certificaatnummer/Versie	2015034228/1
Uw project/verslagnummer	754
Uw projectnaam	
Uw ordernummer	B02032.000377
Monster(s) ontvangen	27-03-2015

Dit certificaat mag uitsluitend in zijn geheel worden gereproduceerd.

De grondmonsters worden tot 4 weken na datum ontvangst bewaard en watermonsters tot 2 weken na datum ontvangst. Zonder tegenbericht worden de monsters nadien afgevoerd. Indien de monsters langer bewaard dienen te blijven verzoeken wij U dit exemplaar uiterlijk 1 werkdag voor afloop van de standaardbewaarperiode ondertekend aan ons te retourneren. Voor de kosten van het langer bewaren van monsters verwijzen wij naar de prijslijst.

Bewaren tot:

Datum:

Naam:

Handtekening:

Wij vertrouwen erop uw opdracht hiermee naar verwachting te hebben uitgevoerd, mocht U naar aanleiding van dit analysecertificaat nog vragen hebben verzoeken wij U contact op te nemen met de afdeling Verkoop en Advies.

Met vriendelijke groet,

Eurofins Analytico B.V.



Ing. A. Veldhuizen
Technical Manager

Eurofins Analytico B.V.

Gildeweg 44-46
3771 NB Barneveld
P.O. Box 459
3770 AL Barneveld NL

Tel. +31 (0)34 242 63 00
Fax +31 (0)34 242 63 99
E-mail info-env@eurofins.nl
Site www.eurofins.nl

BNP Paribas S.A. 227 9245 25
VAT/BTW No. NL 8043.14.883.B01
KvK No. 09088623
IBAN: NL71BNPA0227924525
BIC: BNPANL2A

Eurofins Analytico B.V. is ISO 14001: 2004 gecertificeerd door TÜV en erkend door het Vlaamse Gewest (OVAM en Dep. LNE), het Brusselse Gewest (BIM), het Waalse Gewest (DGRNE-OWD) en door de overheden van Frankrijk en Luxemburg (MEV).

Analysecertificaat

Uw project/verslagnummer	754	Certificaatnummer/Versie	2015034228/1
Uw projectnaam		Startdatum	27-03-2015
Uw ordernummer	B02032.000377	Rapportagedatum	02-04-2015/08:59
		Bijlage	A, B, C
Monsternemer	Marcel la Crois	Pagina	1/2
Monstermatrix	Grond; Waterbodem (AS3000)		
Projectcode	2794 - Arcadis - TenneT Noord-West 380 kV		

Analyse	Eenheid	1
Bodemkundige analyses		
S Droge stof	% (m/m)	53.6
S Organische stof	% (m/m) ds	6.1
S Gloeirest	% (m/m) ds	92.7
S Korrelgrootte < 2 µm	% (m/m) ds	16.5
Metalen		
S Barium (Ba)	mg/kg ds	<20
S Cadmium (Cd)	mg/kg ds	<0.20
S Kobalt (Co)	mg/kg ds	4.1
S Koper (Cu)	mg/kg ds	7.8
S Kwik (Hg)	mg/kg ds	0.13
S Molybdeen (Mo)	mg/kg ds	<1.5
S Nikkel (Ni)	mg/kg ds	13
S Lood (Pb)	mg/kg ds	12
S Zink (Zn)	mg/kg ds	46
Minerale olie		
Minerale olie (C10-C12)	mg/kg ds	4.2
Minerale olie (C12-C16)	mg/kg ds	<5.0
Minerale olie (C16-C21)	mg/kg ds	6.7
Minerale olie (C21-C30)	mg/kg ds	18
Minerale olie (C30-C35)	mg/kg ds	12
Minerale olie (C35-C40)	mg/kg ds	<6.0
S Minerale olie totaal (C10-C40)	mg/kg ds	47
Chromatogram olie (GC)		Zie bijl.
Polychloorbifenylen, PCB		
S PCB 28	mg/kg ds	<0.0010
S PCB 52	mg/kg ds	<0.0010
S PCB 101	mg/kg ds	<0.0010
S PCB 118	mg/kg ds	<0.0010
S PCB 138	mg/kg ds	<0.0010

Nr.	Monsterschrijving	Datum monstername	Monster nr.
1	754001BS (20-50)	26-Mar-2015	8514909

Q: door RvA geaccrediteerde verrichting

A: AP04 erkende verrichting

S: AS 3000 erkende verrichting

Dit certificaat mag uitsluitend in zijn geheel worden gereproduceerd.

Eurofins Analytico B.V.

Gildeweg 44-46
3771 NB Barneveld
P.O. Box 459
3770 AL Barneveld NL

Tel. +31 (0)34 242 63 00
Fax +31 (0)34 242 63 99
E-mail info-env@eurofins.nl
Site www.eurofins.nl

BNP Paribas S.A. 227 9245 25
VAT/BTW No. NL 8043.14.883.B01
KvK No. 09088623
IBAN: NL71BNP0227924525
BIC: BNPANL2A

Eurofins Analytico B.V. is ISO 14001: 2004 gecertificeerd door TÜV en erkend door het Vlaamse Gewest (OVAM en Dep. LNE), het Brusselse Gewest (BIM), het Waalse Gewest (DGRNE-OWD) en door de overheden van Frankrijk en Luxemburg (MEV).



TESTEN
RvA LO10

Analysecertificaat

Uw project/verslagnummer	754	Certificaatnummer/Versie	2015034228/1
Uw projectnaam		Startdatum	27-03-2015
Uw ordernummer	B02032.000377	Rapportagedatum	02-04-2015/08:59
Monsternemer	Marcel la Crois	Bijlage	A, B, C
Monstermatrix	Grond; Waterbodem (AS3000)	Pagina	2/2
Projectcode	2794 - Arcadis - TenneT Noord-West 380 kV		

Analyse	Eenheid	1
S PCB 153	mg/kg ds	<0.0010
S PCB 180	mg/kg ds	<0.0010
S PCB (som 7) (factor 0,7)	mg/kg ds	0.0049 ¹⁾
Polycyclische Aromatische Koolwaterstoffen, PAK		
S Naftaleen	mg/kg ds	0.059
S Fenanthreen	mg/kg ds	<0.050
S Anthraceen	mg/kg ds	<0.050
S Fluorantheen	mg/kg ds	<0.050
S Benzo(a)anthraceen	mg/kg ds	<0.050
S Chryseen	mg/kg ds	<0.050
S Benzo(k)fluorantheen	mg/kg ds	<0.050
S Benzo(a)pyreen	mg/kg ds	<0.050
S Benzo(ghi)peryleen	mg/kg ds	<0.050
S Indeno(123-cd)pyreen	mg/kg ds	<0.050
S PAK VROM (10) (factor 0,7)	mg/kg ds	0.37

Nr.	Monsterschrijving	Datum monstername	Monster nr.
1	754001BS (20-50)	26-Mar-2015	8514909

Eurofins Analytico B.V.



Q: door RvA geaccrediteerde verrichting
 A: AP04 erkende verrichting
 S: AS 3000 erkende verrichting

Dit certificaat mag uitsluitend in zijn geheel worden gereproduceerd.

Akkoord
 Pr.coörd.



Gildeweg 44-46
 3771 NB Barneveld
 P.O. Box 459
 3770 AL Barneveld NL
 Tel. +31 (0)34 242 63 00
 Fax +31 (0)34 242 63 99
 E-mail info-env@eurofins.nl
 Site www.eurofins.nl

BNP Paribas S.A. 227 9245 25
 VAT/BTW No. NL 8043.14.883.B01
 KvK No. 09088623
 IBAN: NL71BNP0227924525
 BIC: BNPANL2A

Eurofins Analytico B.V. is ISO 14001: 2004 gecertificeerd door TÜV en erkend door het Vlaamse Gewest (OVAM en Dep. LNE), het Brusselse Gewest (BIM), het Waalse Gewest (DGRNE-OWD) en door de overheden van Frankrijk en Luxemburg (MEV).

Bijlage (A) met deelmonsterinformatie behorende bij analysecertificaat 2015034228/1

Pagina 1/1

Monster nr.	Boornr	Omschrijving	Van	Tot	Barcode	Monsteromschrijving
8514909	754001BS	1	20	50	0532079839	754001BS (20-50)



Eurofins Analytico B.V.

Gildeweg 44-46
 3771 NB Barneveld
 P.O. Box 459
 3770 AL Barneveld NL
 Tel. +31 (0)34 242 63 00
 Fax +31 (0)34 242 63 99
 E-mail info-env@eurofins.nl
 Site www.eurofins.nl

BNP Paribas S.A. 227 9245 25
 VAT/BTW No. NL 8043.14.883.B01
 KvK No. 09088623
 IBAN: NL71BNPA0227924525
 BIC: BNPANL2A

Eurofins Analytico B.V. is ISO 14001: 2004 gecertificeerd door TÜV en erkend door het Vlaamse Gewest (OVAM en Dep. LNE), het Brusselse Gewest (BIM), het Waalse Gewest (DGRNE-OWD) en door de overheden van Frankrijk en Luxemburg (MEV).

Bijlage (B) met opmerkingen behorende bij analysecertificaat 2015034228/1

Pagina 1/1

Opmerking 1)De toetswaarde van de som is gelijk aan de sommatie van $0,7 \cdot RG$ **Eurofins Analytico B.V.**

Gildeweg 44-46 Tel. +31 (0)34 242 63 00
3771 NB Barneveld Fax +31 (0)34 242 63 99
P.O. Box 459 E-mail info-env@eurofins.nl
3770 AL Barneveld NL Site www.eurofins.nl

BNP Paribas S.A. 227 9245 25
VAT/BTW No. NL 8043.14.883.B01
KvK No. 09088623
IBAN: NL71BNPA0227924525
BIC: BNPANL2A

Eurofins Analytico B.V. is ISO 14001: 2004 gecertificeerd door TÜV en erkend door het Vlaamse Gewest (OVAM en Dep. LNE), het Brusselse Gewest (BIM), het Waalse Gewest (DGRNE-OWD) en door de overheden van Frankrijk en Luxemburg (MEV).

Bijlage (C) met methodeverwijzingen behorende bij analysecertificaat 2015034228/1

Pagina 1/1

Analyse	Methode	Techniek	Methode referentie
Droge Stof	W0104	Gravimetrie	Cf. pb 3210-1 en cf. NEN-EN 12880
Organische stof (gloeirest)	W0109	ICP-AES	Cf. 3210-2a/b en cf. NEN 5754/EN 12879
Lutum (fractie < 2 μ m) (sedimentatie)	W0173	Sedimentatie	Cf. pb 3210-3 en cf. NEN 5753
Barium (Ba)	W0423	ICP-MS	Cf. pb 3210-4/3250-1 & NEN-EN-ISO 17294-2
Cadmium (Cd)	W0423	ICP-MS	Cf. pb 3210-4/3250-1 & NEN-EN-ISO 17294-2
Kobalt (Co)	W0423	ICP-MS	Cf. pb 3210-4/3250-1 & NEN-EN-ISO 17294-2
Koper (Cu)	W0423	ICP-MS	Cf. pb 3210-4/3250-1 & NEN-EN-ISO 17294-2
Kwik (Hg)	W0423	ICP-MS	Cf. pb 3210-4/3250-1 & NEN-EN-ISO 17294-2
Molybdeen (Mo)	W0423	ICP-MS	Cf. pb 3210-4/3250-1 & NEN-EN-ISO 17294-2
Nikkel (Ni)	W0423	ICP-MS	Cf. pb 3210-4/3250-1 & NEN-EN-ISO 17294-2
Lood (Pb)	W0423	ICP-MS	Cf. pb 3210-4/3250-1 & NEN-EN-ISO 17294-2
Zink (Zn)	W0423	ICP-MS	Cf. pb 3210-4/3250-1 & NEN-EN-ISO 17294-2
Minerale olie (GC) (C10 - C40)	W0202	GC-FID	Cf. pb 3210-6 en gw. NEN-EN-ISO 16703
Chromatogram M0 (GC)	W0202	GC-FID	Gelijkw. NEN-EN-ISO 16703
PCB (7)	W0271	GC-MS	Cf. pb. 3210-7 & gw. NEN 6980
PAK (10 VROM)	W0271	GC-MS	Cf. pb. 3210-5 & gw. NEN-ISO 18287
PAK som AS3000/AP04	W0271	GC-MS	gw. NEN-ISO 18287

Eurofins Analytico B.V.

Gildeweg 44-46
3771 NB Barneveld
P.O. Box 459
3770 AL Barneveld NL

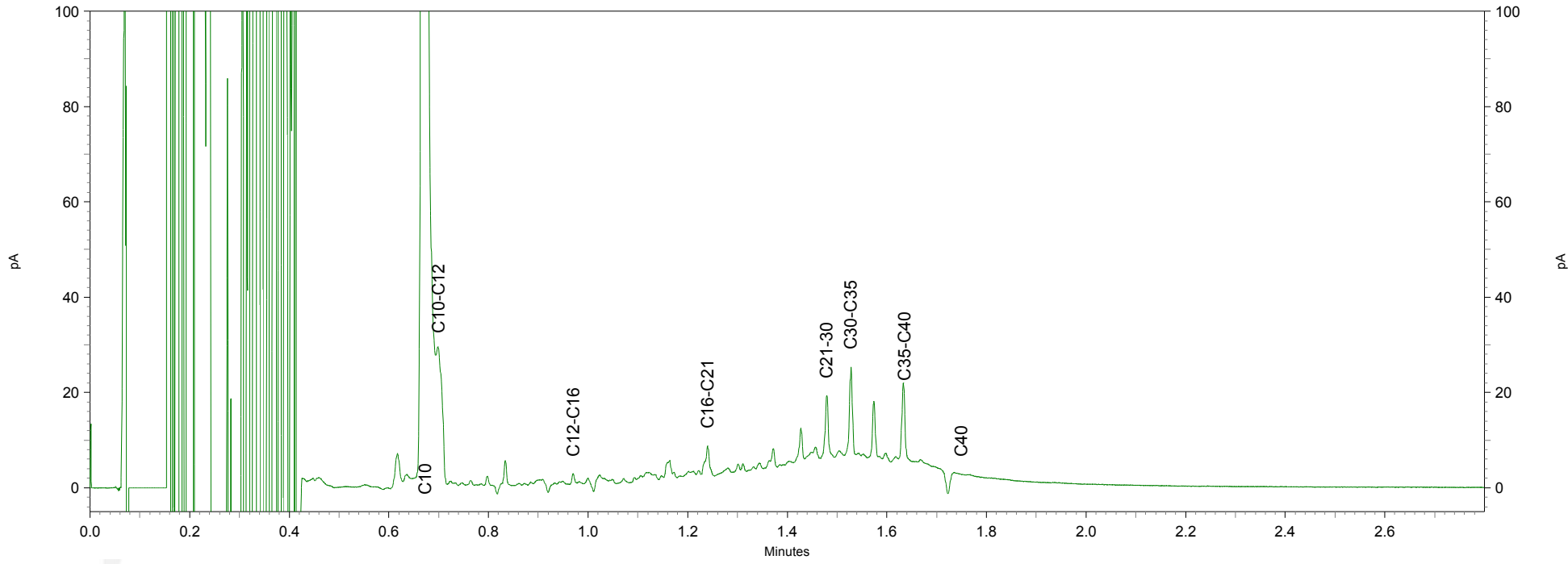
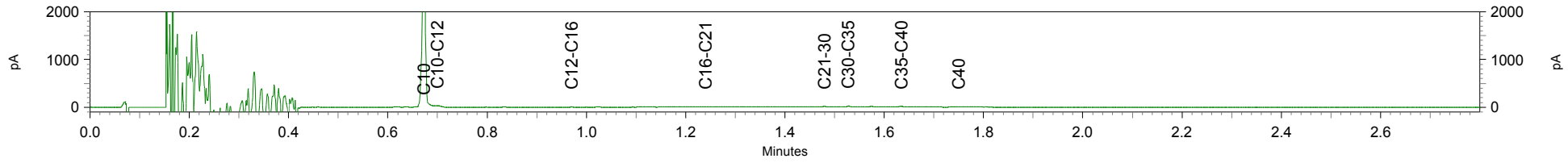
Tel. +31 (0)34 242 63 00
Fax +31 (0)34 242 63 99
E-mail info-env@eurofins.nl
Site www.eurofins.nl

BNP Paribas S.A. 227 9245 25
VAT/BTW No. NL 8043.14.883.B01
KvK No. 09088623
IBAN: NL71BNPA0227924525
BIC: BNPANL2A

Eurofins Analytico B.V. is ISO 14001: 2004 gecertificeerd door TÜV en erkend door het Vlaamse Gewest (OVAM en Dep. LNE), het Brusselse Gewest (BIM), het Waalse Gewest (DGRNE-OWD) en door de overheden van Frankrijk en Luxemburg (MEV).

Chromatogram TPH/ Mineral Oil

Sample ID.: 8514909
Certificate no.: 2015034228
Sample description.: 754001BS (20-50)



ARCADIS Regio B.V.
T.a.v. M.N.J. Meuwissen
Postbus 63
9400 AB ASSEN

Analyscertificaat

Datum: 09-04-2015

Hierbij ontvangt u de resultaten van het navolgende laboratoriumonderzoek.

Certificaatnummer/Versie	2015037534/1
Uw project/verslagnummer	754
Uw projectnaam	TenneT380Kv N-W
Uw ordernummer	B02032.000377
Monster(s) ontvangen	07-04-2015

Dit certificaat mag uitsluitend in zijn geheel worden gereproduceerd.

De grondmonsters worden tot 4 weken na datum ontvangst bewaard en watermonsters tot 2 weken na datum ontvangst. Zonder tegenbericht worden de monsters nadien afgevoerd. Indien de monsters langer bewaard dienen te blijven verzoeken wij U dit exemplaar uiterlijk 1 werkdag voor afloop van de standaardbewaarperiode ondertekend aan ons te retourneren. Voor de kosten van het langer bewaren van monsters verwijzen wij naar de prijslijst.

Bewaren tot:

Datum:

Naam:

Handtekening:

Wij vertrouwen erop uw opdracht hiermee naar verwachting te hebben uitgevoerd, mocht U naar aanleiding van dit analysecertificaat nog vragen hebben verzoeken wij U contact op te nemen met de afdeling Verkoop en Advies.

Met vriendelijke groet,

Eurofins Analytico B.V.



Ing. A. Veldhuizen
Technical Manager

Eurofins Analytico B.V.

Gildeweg 44-46
3771 NB Barneveld
P.O. Box 459
3770 AL Barneveld NL

Tel. +31 (0)34 242 63 00
Fax +31 (0)34 242 63 99
E-mail info-env@eurofins.nl
Site www.eurofins.nl

BNP Paribas S.A. 227 9245 25
VAT/BTW No. NL 8043.14.883.B01
KvK No. 09088623
IBAN: NL71BNPA0227924525
BIC: BNPANL2A

Eurofins Analytico B.V. is ISO 14001: 2004 gecertificeerd door TÜV en erkend door het Vlaamse Gewest (OVAM en Dep. LNE), het Brusselse Gewest (BIM), het Waalse Gewest (DGRNE-OWD) en door de overheden van Frankrijk en Luxemburg (MEV).

Analysecertificaat

Uw project/verslagnummer	754	Certificaatnummer/Versie	2015037534/1
Uw projectnaam	TenneT380Kv N-W	Startdatum	08-04-2015
Uw ordernummer	B02032.000377	Rapportagedatum	09-04-2015/08:18
Monsternemer	Marcel la Crois	Bijlage	A, B, C
Monstermatrix	Water; Water (AS3000)	Pagina	1/2
Projectcode	2794 - Arcadis - TenneT Noord-West 380 kV		

Analyse	Eenheid	1
Metalen		
S Barium (Ba)	µg/L	170
S Cadmium (Cd)	µg/L	<0.20
S Kobalt (Co)	µg/L	<2.0
S Koper (Cu)	µg/L	3.7
S Kwik (Hg)	µg/L	<0.050
S Molybdeen (Mo)	µg/L	<2.0
S Nikkel (Ni)	µg/L	<3.0
S Lood (Pb)	µg/L	<2.0
S Zink (Zn)	µg/L	20
Vluchtige Aromatische Koolwaterstoffen		
S Benzeen	µg/L	<0.20
S Toluene	µg/L	<0.20
S Ethylbenzeen	µg/L	<0.20
S o-Xyleen	µg/L	<0.10
S m, p-Xyleen	µg/L	<0.20
S Xylenen (som) factor 0,7	µg/L	0.21 ¹⁾
BTEX (som)	µg/L	<0.90
S Naftaleen	µg/L	<0.020
S Styreen	µg/L	<0.20
Vluchtige organische halogeenkoolwaterstoffen		
S Dichloormethaan	µg/L	<0.20
S Trichloormethaan	µg/L	<0.20
S Tetrachloormethaan	µg/L	<0.10
S Trichlooretheen	µg/L	<0.20
S Tetrachlooretheen	µg/L	<0.10
S 1,1-Dichloorethaan	µg/L	<0.20
S 1,2-Dichloorethaan	µg/L	<0.20
S 1,1,1-Trichloorethaan	µg/L	<0.10
S 1,1,2-Trichloorethaan	µg/L	<0.10
S cis 1,2-Dichlooretheen	µg/L	<0.10

Nr.	Monsteromschrijving	Datum monstername	Monster nr.
1	75401 (180-280)	07-Apr-2015	8524996

Q: door RvA geaccrediteerde verrichting
 A: AP04 erkende verrichting
 S: AS 3000 erkende verrichting

Dit certificaat mag uitsluitend in zijn geheel worden gereproduceerd.

Eurofins Analytico B.V.

Gildeweg 44-46
 3771 NB Barneveld
 P.O. Box 459
 3770 AL Barneveld NL
 Tel. +31 (0)34 242 63 00
 Fax +31 (0)34 242 63 99
 E-mail info-env@eurofins.nl
 Site www.eurofins.nl

BNP Paribas S.A. 227 9245 25
 VAT/BTW No. NL 8043.14.883.B01
 KvK No. 09088623
 IBAN: NL71BNPA0227924525
 BIC: BNPANL2A

Eurofins Analytico B.V. is ISO 14001: 2004 gecertificeerd door TÜV en erkend door het Vlaamse Gewest (OVAM en Dep. LNE), het Brusselse Gewest (BIM), het Waalse Gewest (DGRNE-OWD) en door de overheden van Frankrijk en Luxemburg (MEV).



Analysecertificaat

Uw project/verslagnummer	754	Certificaatnummer/Versie	2015037534/1
Uw projectnaam	TenneT380Kv N-W	Startdatum	08-04-2015
Uw ordernummer	B02032.000377	Rapportagedatum	09-04-2015/08:18
Monsternemer	Marcel la Crois	Bijlage	A, B, C
Monstermatrix	Water; Water (AS3000)	Pagina	2/2
Projectcode	2794 - Arcadis - TenneT Noord-West 380 kV		

Analyse	Eenheid	1
S trans 1,2-Dichlooretheen	µg/L	<0.10
CKW (som)	µg/L	<1.6
S Tribroommethaan	µg/L	<0.20
S Vinylchloride	µg/L	<0.10
S 1,1-Dichlooretheen	µg/L	<0.10
S 1,2-Dichloorethenen (Som) factor 0,7	µg/L	0.14 ¹⁾
S 1,1-Dichloorpropaan	µg/L	<0.20
S 1,2-Dichloorpropaan	µg/L	<0.20
S 1,3-Dichloorpropaan	µg/L	<0.20
S Dichloorpropanen som factor 0.7	µg/L	0.42
Minerale olie		
Minerale olie (C10-C12)	µg/L	<10
Minerale olie (C12-C16)	µg/L	<10
Minerale olie (C16-C21)	µg/L	<10
Minerale olie (C21-C30)	µg/L	18
Minerale olie (C30-C35)	µg/L	<10
Minerale olie (C35-C40)	µg/L	<10
S Minerale olie totaal (C10-C40)	µg/L	<50

Nr. Monsteromschrijving

1 75401 (180-280)

Datum monstername

07-Apr-2015

Monster nr.

8524996

Eurofins Analytico B.V.



Q: door RvA geaccrediteerde verrichting

A: AP04 erkende verrichting

S: AS 3000 erkende verrichting

Dit certificaat mag uitsluitend in zijn geheel worden gereproduceerd.

**Akkoord
Pr.coörd.**



Gildeweg 44-46
3771 NB Barneveld
P.O. Box 459
3770 AL Barneveld NL
Tel. +31 (0)34 242 63 00
Fax +31 (0)34 242 63 99
E-mail info-env@eurofins.nl
Site www.eurofins.nl

BNP Paribas S.A. 227 9245 25
VAT/BTW No. NL 8043.14.883.B01
KvK No. 09088623
IBAN: NL71BNPR0227924525
BIC: BNPANL2A

Eurofins Analytico B.V. is ISO 14001: 2004 gecertificeerd door TÜV en erkend door het Vlaamse Gewest (OVAM en Dep. LNE), het Brusselse Gewest (BIM), het Waalse Gewest (DGRNE-OWD) en door de overheden van Frankrijk en Luxemburg (MEV).

Bijlage (A) met deelmonsterinformatie behorende bij analysecertificaat 2015037534/1

Pagina 1/1

Monster nr.	Boornr	Omschrijving	Van	Tot	Barcode	Monsteromschrijving
8524996	75401	1	180	280	0691592672	75401 (180-280)
8524996	75401	2	180	280	0800334490	



Eurofins Analytico B.V.

Gildeweg 44-46
3771 NB Barneveld
P.O. Box 459
3770 AL Barneveld NL
Tel. +31 (0)34 242 63 00
Fax +31 (0)34 242 63 99
E-mail info-env@eurofins.nl
Site www.eurofins.nl

BNP Paribas S.A. 227 9245 25
VAT/BTW No. NL 8043.14.883.B01
KvK No. 09088623
IBAN: NL71BNPA0227924525
BIC: BNPANL2A

Eurofins Analytico B.V. is ISO 14001: 2004 gecertificeerd door TÜV en erkend door het Vlaamse Gewest (OVAM en Dep. LNE), het Brusselse Gewest (BIM), het Waalse Gewest (DGRNE-OWD) en door de overheden van Frankrijk en Luxemburg (MEV).

Bijlage (B) met opmerkingen behorende bij analysecertificaat 2015037534/1

Pagina 1/1

Opmerking 1)De toetswaarde van de som is gelijk aan de sommatie van $0,7 \cdot RG$ **Eurofins Analytico B.V.**

Gildeweg 44-46 Tel. +31 (0)34 242 63 00
3771 NB Barneveld Fax +31 (0)34 242 63 99
P.O. Box 459 E-mail info-env@eurofins.nl
3770 AL Barneveld NL Site www.eurofins.nl

BNP Paribas S.A. 227 9245 25
VAT/BTW No. NL 8043.14.883.B01
KvK No. 09088623
IBAN: NL71BNPA0227924525
BIC: BNPANL2A

Eurofins Analytico B.V. is ISO 14001: 2004 gecertificeerd door TÜV en erkend door het Vlaamse Gewest (OVAM en Dep. LNE), het Brusselse Gewest (BIM), het Waalse Gewest (DGRNE-OWD) en door de overheden van Frankrijk en Luxemburg (MEV).

Bijlage (C) met methodeverwijzingen behorende bij analysecertificaat 2015037534/1

Pagina 1/1

Analyse	Methode	Techniek	Methode referentie
Aromaten (BTEXN)	W0254	HS-GC-MS	Cf. pb 3130-1
Xylenen som AS3000	W0254	HS-GC-MS	Cf. pb 3130-1
Barium (Ba)	W0421	ICP-MS	Cf. pb 3110-3 en cf. NEN-EN-ISO 17294-2
Cadmium (Cd)	W0421	ICP-MS	Cf. pb 3110-3 en cf. NEN-EN-ISO 17294-2
Cobalt (Co)	W0421	ICP-MS	Cf. pb 3110-3 en cf. NEN-EN-ISO 17294-2
Koper (Cu)	W0421	ICP-MS	Cf. pb 3110-3 en cf. NEN-EN-ISO 17294-2
Kwik (Hg)	W0421	ICP-MS	Cf. pb 3110-3 en cf. NEN-EN-ISO 17294-2
Molybdeen (Mo)	W0421	ICP-MS	Cf. pb 3110-3 en cf. NEN-EN-ISO 17294-2
Nikkel (Ni)	W0421	ICP-MS	Cf. pb 3110-3 en cf. NEN-EN-ISO 17294-2
Lood (Pb)	W0421	ICP-MS	Cf. pb 3110-3 en cf. NEN-EN-ISO 17294-2
Zink (Zn)	W0421	ICP-MS	Cf. pb 3110-3 en cf. NEN-EN-ISO 17294-2
Styreen	W0254	HS-GC-MS	Cf. pb 3130-1
VOCl (11)	W0254	HS-GC-MS	Cf. pb 3130-1
Tribroommethaan (Bromoform)	W0254	HS-GC-MS	Cf. pb 3130-1
Vinylchloride	W0254	HS-GC-MS	Cf. pb 3130-1
1,1-Dichlooretheen	W0254	HS-GC-MS	Cf. pb 3130-1
DiClEtheen som AS3000	W0254	HS-GC-MS	Cf. pb 3130-1
1,1-Dichloorpropaan	W0254	HS-GC-MS	Cf. pb 3130-1
1,2-Dichloorpropaan	W0254	HS-GC-MS	Cf. pb 3130-1
1,3-Dichloorpropaan	W0254	HS-GC-MS	Cf. pb 3130-1
DiChlprop. som AS300	W0254	HS-GC-MS	Cf. pb 3130-2 en gw. NEN EN ISO 15680
Minerale olie (GC) (C10 - C40)	W0215	LVI-GC-FID	Cf. pb 3110-5

Eurofins Analytico B.V.

Gildeweg 44-46
 3771 NB Barneveld
 P.O. Box 459
 3770 AL Barneveld NL

Tel. +31 (0)34 242 63 00
 Fax +31 (0)34 242 63 99
 E-mail info-env@eurofins.nl
 Site www.eurofins.nl

BNP Paribas S.A. 227 9245 25
 VAT/BTW No. NL 8043.14.883.B01
 KvK No. 09088623
 IBAN: NL71BNP0227924525
 BIC: BNPANL2A

Eurofins Analytico B.V. is ISO 14001: 2004 gecertificeerd door TÜV en erkend door het Vlaamse Gewest (OVAM en Dep. LNE), het Brusselse Gewest (BIM), het Waalse Gewest (DGRNE-OWD) en door de overheden van Frankrijk en Luxemburg (MEV).

Arcadis Assen
T.a.v. M.N.J. Meuwissen
Postbus 63
9400 AB ASSEN

Analyscertificaat

Datum: 14-04-2015

Hierbij ontvangt u de resultaten van het navolgende laboratoriumonderzoek.

Certificaatnummer/Versie	2015037533/1
Uw project/verslagnummer	754
Uw projectnaam	TenneT380Kv N-W
Uw ordernummer	B02032.000377
Monster(s) ontvangen	07-04-2015

Dit certificaat mag uitsluitend in zijn geheel worden gereproduceerd.

De grondmonsters worden tot 4 weken na datum ontvangst bewaard en watermonsters tot 2 weken na datum ontvangst. Zonder tegenbericht worden de monsters nadien afgevoerd. Indien de monsters langer bewaard dienen te blijven verzoeken wij U dit exemplaar uiterlijk 1 werkdag voor afloop van de standaardbewaarperiode ondertekend aan ons te retourneren. Voor de kosten van het langer bewaren van monsters verwijzen wij naar de prijslijst.

Bewaren tot:

Datum:

Naam:

Handtekening:

Wij vertrouwen erop uw opdracht hiermee naar verwachting te hebben uitgevoerd, mocht U naar aanleiding van dit analysecertificaat nog vragen hebben verzoeken wij U contact op te nemen met de afdeling Verkoop en Advies.

Met vriendelijke groet,

Eurofins Analytico B.V.



Ing. A. Veldhuizen
Technical Manager

Eurofins Analytico B.V.

Gildeweg 44-46
3771 NB Barneveld
P.O. Box 459
3770 AL Barneveld NL

Tel. +31 (0)34 242 63 00
Fax +31 (0)34 242 63 99
E-mail info-env@eurofins.nl
Site www.eurofins.nl

BNP Paribas S.A. 227 9245 25
VAT/BTW No. NL 8043.14.883.B01
KvK No. 09088623
IBAN: NL71BNPA0227924525
BIC: BNPANL2A

Eurofins Analytico B.V. is ISO 14001: 2004 gecertificeerd door TÜV en erkend door het Vlaamse Gewest (OVAM en Dep. LNE), het Brusselse Gewest (BIM), het Waalse Gewest (DGRNE-OWD) en door de overheden van Frankrijk en Luxemburg (MEV).

Analysecertificaat

Uw project/verslagnummer	754	Certificaatnummer/Versie	2015037533/1
Uw projectnaam	TenneT380Kv N-W	Startdatum	08-04-2015
Uw ordernummer	B02032.000377	Rapportagedatum	14-04-2015/17:08
Monsternemer	Marcel la Crois	Bijlage	A, B, C, D
Monstermatrix	Water; Afvalwater	Pagina	1/1
Projectcode	2794 - Arcadis - TenneT Noord-West 380 kv		

Analyse	Eenheid	1	2
Metalen			
Q Arseen (As) na ontsluiting	µg/L	12	3.0
Q IJzer (Fe) na ontsluiting	mg/L	0.52	0.15
Q IJzer (II)	mg/L	<0.050 ¹⁾	<0.050
Q Fosfor totaal (P)	mg/L	9.5	<0.050
Q Fosfor totaal (P04)	mg P04/L	29	<0.15
Q Fosfor totaal (P205)	mg P205/L	22	<0.12
Fysisch-chemische analyses			
Q Droogrest onopgel. bestand. (NEN6621)	mg/L	140	7.9
Q Zuurstof	mg O2/L	0.3	17.1
Anorganische verbindingen & natte chemie			
Q Chemisch zuurstof verbruik (CZV)	mg/L	230	20
Q Stikstof volgens Kjeldahl (N)	mg/L	31	1.3
Q Sulfaat opgelost (S04)	mg S04/L	190	70
Q Sulfaat opgelost (S04-S)	mg S/L	62	23
Anorganische verbindingen			
Q Ammonium (NH4-N)	mg N/L	27	<0.050
Q Ammonium (NH4)	mg/L	35	<0.065
Q Chloride	mg/L	7300	100
Biologisch en/of toxicologisch onderzoek			
Q Biochemisch zuurstof verbruik (BZV-5)	mg O2/L	86 ²⁾	3.1

Nr.	Monsterschrijving	Datum monstername	Monster nr.
1	75401a (500-600)	07-Apr-2015	8524994
2	75401sl	07-Apr-2015	8524995

Q: door RvA geaccrediteerde verrichting

A: AP04 erkende verrichting

S: AS 3000 erkende verrichting

Dit certificaat mag uitsluitend in zijn geheel worden gereproduceerd.

Eurofins Analytico B.V.

Gildeweg 44-46
3771 NB Barneveld
P.O. Box 459
3770 AL Barneveld NL

Tel. +31 (0)34 242 63 00
Fax +31 (0)34 242 63 99
E-mail info-env@eurofins.nl
Site www.eurofins.nl

BNP Paribas S.A. 227 9245 25
VAT/BTW No. NL 8043.14.883.B01
KvK No. 09088623
IBAN: NL71BNPR0227924525
BIC: BNPANL2A

Eurofins Analytico B.V. is ISO 14001: 2004 gecertificeerd door TÜV en erkend door het Vlaamse Gewest (OVAM en Dep. LNE), het Brusselse Gewest (BIM), het Waalse Gewest (DGRNE-OWD) en door de overheden van Frankrijk en Luxemburg (MEV).

Akkoord
Pr.coörd.

VA



TESTEN
RvA LO10

Bijlage (A) met deelmonsterinformatie behorende bij analysecertificaat 2015037533/1

Pagina 1/1

Monster nr.	Boornr	Omschrijving	Van	Tot	Barcode	Monsteromschrijving
8524994	75401a	1	500	600	0580610302	75401a (500-600)
8524994	75401a	10	500	600	0660049665	
8524994	75401a	2	500	600	0660049668	
8524994	75401a	3	500	600	0640059452	
8524994	75401a	4	500	600	0640059440	
8524994	75401a	5	500	600	0640059438	
8524994	75401a	6	500	600	0640059450	
8524994	75401a	7	500	600	0620054242	
8524994	75401a	8	500	600	0800334403	
8524994	75401a	9	500	600	0691592682	
8524995	75401sl	1			0580610298	75401sl
8524995	75401sl	10			0660052913	
8524995	75401sl	2			0660052931	
8524995	75401sl	3			0640059439	
8524995	75401sl	4			0640059451	
8524995	75401sl	5			0640059449	
8524995	75401sl	6			0640059461	
8524995	75401sl	7			0691592674	
8524995	75401sl	8			0800336267	
8524995	75401sl	9			0620054248	



Eurofins Analytico B.V.

Gildeweg 44-46
 3771 NB Barneveld
 P.O. Box 459
 3770 AL Barneveld NL
 Tel. +31 (0)34 242 63 00
 Fax +31 (0)34 242 63 99
 E-mail info-env@eurofins.nl
 Site www.eurofins.nl

BNP Paribas S.A. 227 9245 25
 VAT/BTW No. NL 8043.14.883.B01
 KvK No. 09088623
 IBAN: NL71BNPA0227924525
 BIC: BNPANL2A

Eurofins Analytico B.V. is ISO 14001: 2004 gecertificeerd door TÜV en erkend door het Vlaamse Gewest (OVAM en Dep. LNE), het Brusselse Gewest (BIM), het Waalse Gewest (DGRNE-OWD) en door de overheden van Frankrijk en Luxemburg (MEV).

Bijlage (B) met opmerkingen behorende bij analysecertificaat 2015037533/1

Pagina 1/1

Opmerking 1)

Indicatieve waarde(n) vanwege matrixstoring.

Opmerking 2)

Het zuurstofverbruik valt buiten het in de norm genoemde bereik, maar wel binnen 20 tot 80% van het beginzuurstofgehalte.

**Eurofins Analytico B.V.**

Gildeweg 44-46 Tel. +31 (0)34 242 63 00
3771 NB Barneveld Fax +31 (0)34 242 63 99
P.O. Box 459 E-mail info-env@eurofins.nl
3770 AL Barneveld NL Site www.eurofins.nl

BNP Paribas S.A. 227 9245 25
VAT/BTW No. NL 8043.14.883.B01
KvK No. 09088623
IBAN: NL71BNPA0227924525
BIC: BNPANL2A

Eurofins Analytico B.V. is ISO 14001: 2004 gecertificeerd door TÜV en erkend door het Vlaamse Gewest (OVAM en Dep. LNE), het Brusselse Gewest (BIM), het Waalse Gewest (DGRNE-OWD) en door de overheden van Frankrijk en Luxemburg (MEV).

Bijlage (C) met methodeverwijzingen behorende bij analysecertificaat 2015037533/1

Pagina 1/1

Analyse	Methode	Techniek	Methode referentie
Droogr. onopgel. best. (NEN 6621)	W0552	Gravimetrie	Cf. NEN 6499 en gw. NEN 6621
Fosfaat totaal (gemeten als P)	W0425	ICP-MS	Cf. NEN-EN-ISO 17294-2 en cf. CMA/2/I/B.1
Arseen (As) na ontsluiting (ICP-MS)	W0425	ICP-MS	Cf. NEN-EN-ISO 17294-2 en cf. CMA/2/I/B.1
IJzer (Fe) na ontsluiting (ICP-MS)	W0425	ICP-MS	Cf. NEN-EN-ISO 17294-2 en cf. CMA/2/I/B.1
IJzer (II)	W0510	Spectrometrie	Cf. NEN 6482
Zuurstof	W0556	Potentiometrie	Cf. NEN-ISO 5814
Chemisch zuurstof verbruik (CZY)	W0553	Titrimetrie	Cf. NEN 6633/A1:2007
Stikstof volgens Kjeldahl	W0554	Spectrometrie	Eigen meth. (NEN-ISO 5663/NEN 6604)
Sulfaat - opgelost	W0522	Spectrometrie (CFA)	Cf. NEN 6654
Ammonium	W0566	Spectrometrie	Cf. NEN 6604
Chloride	W0566	Spectrometrie	Cf. NEN 6604
Biochem. zuurstofverbr. (BZV-5)	W0556	Potentiometrie	Cf. NEN-EN1899-1& cf. NEN-ISO5814 (EN25814)



Eurofins Analytico B.V.

Gildeweg 44-46
3771 NB Barneveld
P.O. Box 459
3770 AL Barneveld NL

Tel. +31 (0)34 242 63 00
Fax +31 (0)34 242 63 99
E-mail info-env@eurofins.nl
Site www.eurofins.nl

BNP Paribas S.A. 227 9245 25
VAT/BTW No. NL 8043.14.883.B01
KvK No. 09088623
IBAN: NL71BNPA0227924525
BIC: BNPANL2A

Eurofins Analytico B.V. is ISO 14001: 2004 gecertificeerd door TÜV en erkend door het Vlaamse Gewest (OVAM en Dep. LNE), het Brusselse Gewest (BIM), het Waalse Gewest (DGRNE-OWD) en door de overheden van Frankrijk en Luxemburg (MEV).

Bijlage (D) opmerkingen aangaande de monstername en conserveringstermijn 2015037533/1

Pagina 1/1

Er zijn verschillen met de richtlijnen geconstateerd die de betrouwbaarheid van de resultaten van onderstaande monsters of analyses mogelijk hebben beïnvloed.

Analyse

De conserveringstermijn is voor de betreffende analyse overschreden.

Voorbehandeling BZV

Monster nr.

8524994

8524995

Eurofins Analytico B.V.

Gildeweg 44-46
3771 NB Barneveld
P.O. Box 459
3770 AL Barneveld NL

Tel. +31 (0)34 242 63 00
Fax +31 (0)34 242 63 99
E-mail info-env@eurofins.nl
Site www.eurofins.nl

BNP Paribas S.A. 227 9245 25
VAT/BTW No. NL 8043.14.883.B01
KvK No. 09088623
IBAN: NL71BNP0227924525
BIC: BNPANL2A

Eurofins Analytico B.V. is ISO 14001: 2004 gecertificeerd door TÜV en erkend door het Vlaamse Gewest (OVAM en Dep. LNE), het Brusselse Gewest (BIM), het Waalse Gewest (DGRNE-OWD) en door de overheden van Frankrijk en Luxemburg (MEV).



Tabel 1: Gemeten gehalten in grond met beoordeling conform de Wet Bodembescherming

Grondmonster		MMbg01			MMog01		
Certificaatcode		2015032067			2015032067		
Boring(en)		75401, 75402, 75403, 75404, 75405, 75406			75401, 75401, 75401, 75402, 75402, 75402		
Traject (m -mv)		0,00 - 0,50			0,40 - 2,00		
Humus	% ds	2,7			0,70		
Lutum	% ds	16			6,1		
Datum van toetsing		23-4-2015			23-4-2015		
Monsterconclusie		Voldoet aan Achtergrondwaarde			Voldoet aan Achtergrondwaarde		
Monstermelding 1							
Monstermelding 2							
Monstermelding 3							
		Meetw	GSSD	Index	Meetw	GSSD	Index
METALEN							
Barium [Ba]	mg/kg ds	22	31 ⁽⁶⁾		<20	<36 ⁽⁶⁾	
Cadmium [Cd]	mg/kg ds	0,21	0,29	-0,03	<0,2	<0,2	-0,03
Kobalt [Co]	mg/kg ds	5,2	7,2	-0,04	<3	<5	-0,06
Koper [Cu]	mg/kg ds	6	8	-0,21	<5	<6	-0,23
Kwik [Hg]	mg/kg ds	0,061	0,071	-0	<0,05	<0,05	-0
Nikkel [Ni]	mg/kg ds	15	20	-0,23	6,5	14,1	-0,32
Molybdeen [Mo]	mg/kg ds	<1,5	<1,1	-0	<1,5	<1,1	-0
Lood [Pb]	mg/kg ds	14	17	-0,07	<10	<10	-0,08
Zink [Zn]	mg/kg ds	44	60	-0,14	<20	<27	-0,19
PAK							
Naftaleen	mg/kg ds	<0,05	<0,04		<0,05	<0,04	
Anthraceen	mg/kg ds	<0,05	<0,04		<0,05	<0,04	
Fenanthreen	mg/kg ds	<0,05	<0,04		<0,05	<0,04	
Fluorantheen	mg/kg ds	<0,05	<0,04		<0,05	<0,04	
Chryseen	mg/kg ds	<0,05	<0,04		<0,05	<0,04	
Benzo(a)anthraceen	mg/kg ds	<0,05	<0,04		<0,05	<0,04	
Benzo(a)pyreen	mg/kg ds	<0,05	<0,04		<0,05	<0,04	
Benzo(k)fluorantheen	mg/kg ds	<0,05	<0,04		<0,05	<0,04	
Indeno-(1,2,3-c,d)pyreen	mg/kg ds	<0,05	<0,04		<0,05	<0,04	
Benzo(g,h,i)peryleen	mg/kg ds	<0,05	<0,04		<0,05	<0,04	
PAK 10 VROM	mg/kg ds		<0,35	-0,03		<0,35	-0,03
Pak-totaal (10 van VROM) (0.7 facto)	mg/kg ds	<0,35			<0,35		
GECHLOREERDE KOOLWATERSTOFFEN							
PCB 28	mg/kg ds	<0,001	<0,003		<0,001	<0,004	
PCB 52	mg/kg ds	<0,001	<0,003		<0,001	<0,004	
PCB 101	mg/kg ds	<0,001	<0,003		<0,001	<0,004	
PCB 118	mg/kg ds	<0,001	<0,003		<0,001	<0,004	
PCB 138	mg/kg ds	<0,001	<0,003		<0,001	<0,004	
PCB 153	mg/kg ds	<0,001	<0,003		<0,001	<0,004	
PCB 180	mg/kg ds	<0,001	<0,003		<0,001	<0,004	
PCB (7) (som, 0.7 factor)	mg/kg ds	<0,0049			<0,0049		
PCB (som 7)	mg/kg ds		<0,018	-0		<0,025	0,01
OVERIGE (ORGANISCHE) VERBINDINGEN							
Minerale olie C10 - C12	mg/kg ds	<3	8 ⁽⁶⁾		<3	11 ⁽⁶⁾	
Minerale olie C12 - C16	mg/kg ds	<5	13 ⁽⁶⁾		<5	18 ⁽⁶⁾	
Minerale olie C16 - C21	mg/kg ds	<5	13 ⁽⁶⁾		<5	18 ⁽⁶⁾	
Minerale olie C21 - C30	mg/kg ds	<11	29 ⁽⁶⁾		<11	39 ⁽⁶⁾	
Minerale olie C30 - C35	mg/kg ds	<5	13 ⁽⁶⁾		<5	18 ⁽⁶⁾	
Minerale olie C35 - C40	mg/kg ds	<6	16 ⁽⁶⁾		<6	21 ⁽⁶⁾	
Minerale olie C10 - C40	mg/kg ds	<35	<91	-0,02	<35	<123	-0,01
OVERIG							
Droge stof	% m/m	81,8	81,8 ⁽⁶⁾		78,3	78,3 ⁽⁶⁾	
Lutum	% (m/m) ds	16,1			6,1		
Organische stof (humus)	% (m/m)	2,7			<0,7		

Grondmonster		MMbg01	MMog01
Certificaatcode		2015032067	2015032067
Boring(en)		75401, 75402, 75403, 75404, 75405, 75406	75401, 75401, 75401, 75402, 75402, 75402
Traject (m -mv)		0,00 - 0,50	0,40 - 2,00
Humus	% ds	2,7	0,70
Lutum	% ds	16	6,1
Datum van toetsing		23-4-2015	23-4-2015
Monsterconclusie		Voldoet aan Achtergrondwaarde	Voldoet aan Achtergrondwaarde
	ds		
Gloeirest	% (m/m) ds	96,2	98,9

----- : Geen toetsnorm aanwezig
 < : kleiner dan de detectielimiet
 8,88 : <= Achtergrondwaarde
 8,88 : <= Interventiewaarde
 8,88 : > Interventiewaarde
 6 : Heeft geen normwaarde
 # : verhoogde rapportagegrens
 GSSD : Gestandaardiseerde meetwaarde
 Index : (GSSD - AW) / (I - AW)

- Getoetst via de BoToVa service, versie 2.0.0 -

Tabel 2: Normwaarden conform de Wet Bodembescherming

		AW	WO	IND	I
METALEN					
Cadmium [Cd]	mg/kg ds	0,6	1,2	4,3	13
Kobalt [Co]	mg/kg ds	15	35	190	190
Koper [Cu]	mg/kg ds	40	54	190	190
Kwik [Hg]	mg/kg ds	0,15	0,83	4,8	36
Nikkel [Ni]	mg/kg ds	35	39	100	100
Molybdeen [Mo]	mg/kg ds	1,5	88	190	190
Lood [Pb]	mg/kg ds	50	210	530	530
Zink [Zn]	mg/kg ds	140	200	720	720
PAK					
PAK 10 VROM	mg/kg ds	1,5	6,8	40	40
GECHLOREERDE KOOLWATERSTOFFEN					
PCB (som 7)	mg/kg ds	0,02	0,04	0,5	1
OVERIGE (ORGANISCHE) VERBINDINGEN					
Minerale olie C10 - C40	mg/kg ds	190	190	500	5000

Tabel 3: Gemeten concentraties in grondwater met beoordeling conform de Wet Bodembescherming

Watermonster		75401-1-1		
Datum		7-4-2015		
Filterdiepte (m -mv)		1,80 - 2,80		
Datum van toetsing		23-4-2015		
Monsterconclusie		Overschrijding Streefwaarde		
Monstermelding 1				
Monstermelding 2				
Monstermelding 3				
		Meetw	GSSD	Index
METALEN				
Barium [Ba]	µg/l	170	170	0,21
Cadmium [Cd]	µg/l	<0,2	<0,1	-0,05
Kobalt [Co]	µg/l	<2	<1	-0,24
Koper [Cu]	µg/l	3,7	3,7	-0,19
Kwik [Hg]	µg/l	<0,05	<0,04	-0,04
Nikkel [Ni]	µg/l	<3	<2	-0,22
Molybdeen [Mo]	µg/l	<2	<1	-0,01
Lood [Pb]	µg/l	<2	<1	-0,23
Zink [Zn]	µg/l	20	20	-0,06
PAK				
Naftaleen	µg/l	<0,02	<0,01	0
PAK 10 VROM	-		<0,00020 ⁽¹¹⁾	
GECHLOREERDE KOOLWATERSTOFFEN				
1,1-Dichloorpropan	µg/l	<0,2	<0,1	
1,3-Dichloorpropan	µg/l	<0,2	<0,1	
Tribroommethaan (bromofom)	µg/l	<0,2	<0,1 ⁽¹⁴⁾	
Tetrachloormethaan (Tetra)	µg/l	<0,1	<0,1	0,01
1,1-Dichloorethaan	µg/l	<0,2	<0,1	-0,01
1,2-Dichloorethaan	µg/l	<0,2	<0,1	-0,02
1,2-Dichloorpropan	µg/l	<0,2	<0,1	
1,1,1-Trichloorethaan	µg/l	<0,1	<0,1	0
1,1,2-Trichloorethaan	µg/l	<0,1	<0,1	0
Trichlooretheen (Tri)	µg/l	<0,2	<0,1	-0,05
Tetrachlooretheen (Per)	µg/l	<0,1	<0,1	0
Vinylchloride	µg/l	<0,1	<0,1	0,02
Dichloorpropanen (0,7 som, 1,1+1,2+1,3)	µg/l	0,42		
1,2-Dichloorethenen (som, 0,7 facto)	µg/l	<0,14		
Dichloormethaan	µg/l	<0,2	<0,1	0
Trichloormethaan (Chloroform)	µg/l	<0,2	<0,1	-0,01
cis + trans-1,2-Dichlooretheen	µg/l		<0,14	0,01
1,1-Dichlooretheen	µg/l	<0,1	<0,1	0,01
cis-1,2-Dichlooretheen	µg/l	<0,1	<0,1	
trans-1,2-Dichlooretheen	µg/l	<0,1	<0,1	
Dichloorpropan	µg/l		<0,42	-0
CKW (som)	µg/l	<1,6		
AROMATISCHE VERBINDINGEN				
Xylenen (som, 0,7 factor)	µg/l	<0,21		
BTEX (som)	µg/l	<0,9	0,6 ⁽⁶⁾	
Styreen (Vinylbenzeen)	µg/l	<0,2	<0,1	-0,02
Benzeen	µg/l	<0,2	<0,1	-0
Ethylbenzeen	µg/l	<0,2	<0,1	-0,03
Tolueen	µg/l	<0,2	<0,1	-0,01
Xylenen (som)	µg/l		<0,21	0
meta-/para-Xyleen (som)	µg/l	<0,2	<0,1	

Watermonster		75401-1-1		
Datum		7-4-2015		
Filterdiepte (m -mv)		1,80 - 2,80		
Datum van toetsing		23-4-2015		
Monsterconclusie		Overschrijding Streefwaarde		
ortho-Xyleen	µg/l	<0,1	<0,1	
Som 16 Aromatische oplosmiddelen	µg/l		<0,77 ^(2,14)	
OVERIGE (ORGANISCHE) VERBINDINGEN				
Minerale olie C10 - C12	µg/l	<10	7 ⁽⁶⁾	
Minerale olie C12 - C16	µg/l	<10	7 ⁽⁶⁾	
Minerale olie C16 - C21	µg/l	<10	7 ⁽⁶⁾	
Minerale olie C21 - C30	µg/l	18	18 ⁽⁶⁾	
Minerale olie C30 - C35	µg/l	<10	7 ⁽⁶⁾	
Minerale olie C35 - C40	µg/l	<10	7 ⁽⁶⁾	
Minerale olie C10 - C40	µg/l	<50	<35	-0,03

-----	: Geen toetsnorm aanwezig
<	: kleiner dan de detectielimiet
8,88	: <= Streefwaarde
8,88	: > Streefwaarde
8,88	: > Interventiewaarde
11	: Enkele parameters ontbreken in de berekening van de somfractie
14	: Streefwaarde ontbreekt zorgplicht van toepassing
2	: Enkele parameters ontbreken in de som
6	: Heeft geen normwaarde
#	: verhoogde rapportagegrens
GSSD	: Gestandaardiseerde meetwaarde
Index	: (GSSD - S) / (I - S)

- Getoetst via de BoToVa service, versie 2.0.0 -

Tabel 4: Normwaarden conform de Wet Bodembescherming

		S	S Diep	Indicatief	I
METALEN					
Barium [Ba]	µg/l	50	200		625
Cadmium [Cd]	µg/l	0,4	0,06		6
Kobalt [Co]	µg/l	20	0,7		100
Koper [Cu]	µg/l	15	1,3		75
Kwik [Hg]	µg/l	0,05	0,01		0,3
Nikkel [Ni]	µg/l	15	2,1		75
Molybdeen [Mo]	µg/l	5	3,6		300
Lood [Pb]	µg/l	15	1,7		75
Zink [Zn]	µg/l	65	24		800
PAK					
Naftaleen	µg/l	0,01			70
GECHLOREERDE KOOLWATERSTOFFEN					
Tribroommethaan (bromoform)	µg/l				630
Tetrachloormethaan (Tetra)	µg/l	0,01			10
1,1-Dichloorethaan	µg/l	7			900
1,2-Dichloorethaan	µg/l	7			400
1,1,1-Trichloorethaan	µg/l	0,01			300
1,1,2-Trichloorethaan	µg/l	0,01			130
Trichlooretheen (Tri)	µg/l	24			500
Tetrachlooretheen (Per)	µg/l	0,01			40
Vinylchloride	µg/l	0,01			5
Dichloormethaan	µg/l	0,01			1000
Trichloormethaan (Chloroform)	µg/l	6			400

		S	S Diep	Indicatief	I
cis + trans-1,2-Dichlooretheen	µg/l	0,01			20
1,1-Dichlooretheen	µg/l	0,01			10
Dichloorpropaan	µg/l	0,8			80
AROMATISCHE VERBINDINGEN					
Styreen (Vinylbenzeen)	µg/l	6			300
Benzeen	µg/l	0,2			30
Ethylbenzeen	µg/l	4			150
Tolueen	µg/l	7			1000
Xylenen (som)	µg/l	0,2			70
Som 16 Aromatische oplosmiddelen	µg/l			150	
OVERIGE (ORGANISCHE) VERBINDINGEN					
Minerale olie C10 - C40	µg/l	50			600

BoToVa T4 RBK Beoordeling kwaliteit van grond bij toepassing in oppervlaktewaterlichamen

Projectnummer 754
 Projectnaam
 Ordernummer B02032.000377
 Datum monsternamen 26-03-2015
 Monsternemer Marcel la Crois
 Certificaatnummer 2015034228
 Startdatum 27-03-2015
 Rapportagedatum 02-04-2015

Analyse	Eenheid	1	Standaardbodem	Oordeel	RG Eis	AW	AW x 2	Wonen	Kwal.A	Indust.	Kwal.B
Bodemtype correctie											
Organische stof			6,1								
Korrelgrootte < 2 µm			16,5								
Bodemkundige analyses											
Droge stof	% (m/m)		53,6								
Organische stof	% (m/m) ds		6,1	6,1							
Gloeirest	% (m/m) ds		92,7								
Korrelgrootte < 2 µm	% (m/m) ds		16,5	16,5							
Metalen											
Barium (Ba)	mg/kg ds		<20	19,29							
Cadmium (Cd)	mg/kg ds		<0,20	0,1708	<=AW	0,2	0,6	1,2	4	4,3	14
Kobalt (Co)	mg/kg ds		4,1	5,574	<=AW	3	15	30	35	190	240
Koper (Cu)	mg/kg ds		7,8	9,832	<=AW	5	40	54	96	190	190
Kwik (Hg)	mg/kg ds		0,13	0,1473	<=AW	0,05	0,15	0,3	0,83	1,2	4,8
Molybdeen (Mo)	mg/kg ds		<1,5	1,05	<=AW	1,5	1,5	3	88	5	190
Nikkel (Ni)	mg/kg ds		13	17,17	<=AW	4	35	70	50	100	210
Lood (Pb)	mg/kg ds		12	14,05	<=AW	10	50	100	210	138	580
Zink (Zn)	mg/kg ds		46	59,27	<=AW	20	140	200	200	563	2000
Minerale olie											
Minerale olie (C10-C12)	mg/kg ds		4,2								
Minerale olie (C12-C16)	mg/kg ds		<5,0								
Minerale olie (C16-C21)	mg/kg ds		6,7								
Minerale olie (C21-C30)	mg/kg ds		18								
Minerale olie (C30-C35)	mg/kg ds		12								
Minerale olie (C35-C40)	mg/kg ds		<6,0								
Minerale olie totaal (C10-C40)	mg/kg ds		47	77,05	<=AW	35	190	190	190	1250	500
Chromatogram olie (GC)			Zie bijl.								5000
Polychloorbifenylen, PCB											
PCB 28	mg/kg ds		<0,0010	0,0011	<=AW	0,001	0,0015	0,003		0,014	
PCB 52	mg/kg ds		<0,0010	0,0011	<=AW	0,001	0,002	0,004		0,015	
PCB 101	mg/kg ds		<0,0010	0,0011	<=AW	0,001	0,0015	0,003		0,023	
PCB 118	mg/kg ds		<0,0010	0,0011	<=AW	0,001	0,0045	0,009		0,016	
PCB 138	mg/kg ds		<0,0010	0,0011	<=AW	0,001	0,004	0,008		0,027	
PCB 153	mg/kg ds		<0,0010	0,0011	<=AW	0,001	0,0035	0,007		0,033	
PCB 180	mg/kg ds		<0,0010	0,0011	<=AW	0,001	0,0025	0,005		0,018	
PCB (som 7) (factor 0,7)	mg/kg ds		0,0049	0,008	<=AW	0,0049	0,02	0,04	0,04	0,139	0,5
Polycyclische Aromatische Koolwaterstoffen, PAK											
Naftaleen	mg/kg ds		0,059	0,059							
Fenantheen	mg/kg ds		<0,050	0,035							
Anthraceen	mg/kg ds		<0,050	0,035							
Fluorantheen	mg/kg ds		<0,050	0,035							
Benzo(a)anthraceen	mg/kg ds		<0,050	0,035							
Chryseen	mg/kg ds		<0,050	0,035							
Benzo(k)fluorantheen	mg/kg ds		<0,050	0,035							
Benzo(a)pyreen	mg/kg ds		<0,050	0,035							
Benzo(ghi)peryleen	mg/kg ds		<0,050	0,035							
Indeno(123-cd)pyreen	mg/kg ds		<0,050	0,035							
PAK VROM (10) (factor 0,7)	mg/kg ds		0,37	0,374	<=AW	0,35	1,5	3	6,8	9	40

Legenda

Nr. Monster Analytico-nr
 1 754001BS (20-50) 8514909

kleiner dan of gelijk aan achtergrondwaarde <= AW

Eindoordeel: Altijd toepasbaar

Deze toetsing is uitgevoerd met behulp van BoToVa.

Zie voor info: <http://www.rwsleefomgeving.nl/onderwerpen/bodem-ondergrond/bbk/instrumenten/botova/>
 Eurofins Analytico B.V. is niet verantwoordelijk voor de uitkomst van deze toetsing.

Mocht u een probleem in deze toetsing signaleren, dan verzoeken wij u vriendelijk dit door te geven aan pais.helpdesk@eurofins.com

BoToVa T5 Beoordeling kwaliteit van bagger bij verspreiden op aangrenzend perceel

Projectnummer 754
 Projectnaam
 Ordernummer B02032.000377
 Datum monsternamen 26-03-2015
 Monsternemer Marcel la Crois
 Certificaatnummer 2015034228
 Startdatum 27-03-2015
 Rapportagedatum 02-04-2015

Analyse	Eenheid	1	Standaardbodem	Oordeel	RG Eis	AW	AW x 2	Wonen	indust.	AP	IW
Bodemtype correctie											
Organische stof			6,1								
Korrelgrootte < 2 µm			16,5								
Bodemkundige analyses											
Droge stof	% (m/m)		53,6								
Organische stof	% (m/m) ds		6,1	6.100							
Gloeirest	% (m/m) ds		92,7								
Korrelgrootte < 2 µm	% (m/m) ds		16,5	16.5							
Metalen											
Barium (Ba)	mg/kg ds		<20	19.29		20					920
Cadmium (Cd)	mg/kg ds		<0,20	0.1708	Verspreidbaar	0,2	0,6	1,2	1,2	4,3	7,5
Kobalt (Co)	mg/kg ds		4,1	5.574		3	15	30	35	190	25
Koper (Cu)	mg/kg ds		7,8	9.832		5	40	54	54	190	190
Kwik (Hg)	mg/kg ds		0,13	0.1473		0,05	0,15	0,3	0,83	4,8	36
Molybdeen (Mo)	mg/kg ds		<1,5	1.050		1,5	1,5	3	88	190	5
Nikkel (Ni)	mg/kg ds		13	17.17		4	35	39	39	100	100
Lood (Pb)	mg/kg ds		12	14.05		10	50	100	210	530	530
Zink (Zn)	mg/kg ds		46	59.27		20	140	200	200	720	720
Minerale olie											
Minerale olie (C10-C12)	mg/kg ds		4,2								
Minerale olie (C12-C16)	mg/kg ds		<5,0								
Minerale olie (C16-C21)	mg/kg ds		6,7								
Minerale olie (C21-C30)	mg/kg ds		18								
Minerale olie (C30-C35)	mg/kg ds		12								
Minerale olie (C35-C40)	mg/kg ds		<6,0								
Minerale olie totaal (C10-C40)	mg/kg ds		47	77.05	Verspreidbaar	35	190	190	190	500	3000
Chromatogram olie (GC)			Zie bijl.								5000
Polychloorbifenylen, PCB											
PCB 28	mg/kg ds		<0,0010	0.0011							
PCB 52	mg/kg ds		<0,0010	0.0011							
PCB 101	mg/kg ds		<0,0010	0.0011							
PCB 118	mg/kg ds		<0,0010	0.0011							
PCB 138	mg/kg ds		<0,0010	0.0011							
PCB 153	mg/kg ds		<0,0010	0.0011							
PCB 180	mg/kg ds		<0,0010	0.0011							
PCB (som 7) (factor 0,7)	mg/kg ds		0,0049	0.0080		0,0049	0,02	0,04	0,04	0,5	1
Polycyclische Aromatische Koolwaterstoffen, PAK											
Naftaleen	mg/kg ds		0,059	0.0590							
Fenantheen	mg/kg ds		<0,050	0.0350							
Anthraceen	mg/kg ds		<0,050	0.0350							
Fluorantheen	mg/kg ds		<0,050	0.0350							
Benzo(a)anthraceen	mg/kg ds		<0,050	0.0350							
Chryseen	mg/kg ds		<0,050	0.0350							
Benzo(k)fluorantheen	mg/kg ds		<0,050	0.0350							
Benzo(a)pyreen	mg/kg ds		<0,050	0.0350							
Benzo(ghi)peryleen	mg/kg ds		<0,050	0.0350							
Indeno(123-cd)pyreen	mg/kg ds		<0,050	0.0350							
PAK VROM (10) (factor 0,7)	mg/kg ds		0,37	0.3740		0,35	1,5	3	6,8	40	40

Legenda

Nr. Monster Analytico-nr
 1 754001BS (20-50) 8514909

kleiner dan of gelijk aan achtergrondwaarde <= AW

Eindoordeel: Verspreidbaar

Deze toetsing is uitgevoerd met behulp van BoToVa.

Zie voor info: <http://www.rwsleefomgeving.nl/onderwerpen/bodem-ondergrond/bbk/instrumenten/botova/>

PAIS kan op dit moment niet alle gegevens komend van BoToVa tonen.

Het oordeel op monsterniveau is echter correct.

Toetsingskader

WET BODEMBESCHERMING

Toetsing van de analyseresultaten van grond- en grondwater heeft plaatsgevonden aan de hand van het toetsingskader zoals gedefinieerd in de bijlage 1 van de Circulaire bodemsanering van 1 juli 2013 (BoToVa). Onderstaande toetswaarden worden gehanteerd om de mate van bodemverontreiniging weer te geven. De toetswaarden zijn gebaseerd op humaan-toxicologische en ecotoxicologische uitgangspunten (RIVM studies) en beleidsmatige overwegingen (NOBO rapport).

- **Interventiewaarden (I)**
De interventiewaarden bodemsanering geven het concentratieniveau voor verontreinigingen in grond en grondwater aan waarboven ernstige vermindering of dreigende vermindering optreedt van de functionele eigenschappen die de bodem heeft voor mens, plant en dier. Bij gehalten boven de interventiewaarde is mogelijk sprake van (een geval van) ernstige verontreiniging en is er mogelijk een saneringsnoodzaak.
- **Streefwaarden grondwater (S)**
De streefwaarden gelden als referentiewaarden en hebben betrekking op de in de natuur voorkomende achtergrondwaarden in het grondwater of op detectiegrenzen bij stoffen die niet in natuurlijk milieu voorkomen.
- **Achtergrondwaarden grond (AW2000)**
De achtergrondwaarden gelden als referentiewaarden waar relatief onbelaste gebieden (natuur en landbouwgebieden) voor 95 % aan voldoen. Grond die aan de AW2000 voldoet is blijvend geschikt voor alle bodemfuncties (waaronder moestuin, natuur en landbouw).
- **Tussenwaarde ($\frac{1}{2}$ (AW2000+I)) resp. ($\frac{1}{2}$ (S+I))**
De tussenwaarde is een grens die aan geeft dat er een nader onderzoek noodzakelijk is.

De gemeten gehalten voor grond zijn voor het lutum en organische stof percentage gecorrigeerd naar de standaardbodem met 25% lutum en 10% organische stof. Hierna is getoetst aan de hierboven genoemde toetswaarden.

BESLUIT BODEMKWALITEIT

Op toepassing van grond en baggerspecie (op of in de landbodem en in oppervlaktewater en verspreiding van baggerspecie in oppervlaktewater) is het Besluit bodemkwaliteit van toepassing. Daarin kunnen lokale (water)bodembeheerders kiezen tussen generiek en gebiedspecifiek beleid of het overgangsbeleid.

Gebiedspecifiek beleid

Met het gebiedspecifiek beleid kunnen lokale landbodem en waterkwaliteitsbeheerders zelf bodemkwaliteitsnormen vaststellen. Als randvoorwaarden geldt dat sprake moet zijn van stand-still op gebiedsniveau. De normen in het gebiedspecifieke kader worden lokale Maximale waarden genoemd.

Generiek beleid

Binnen het generieke (landelijke) beleid is het toetsingskader gebaseerd op een klassenindeling voor kwaliteit en functie. Uitgangspunt bij toepassing van grond en baggerspecie binnen het generieke kader is, dat de kwaliteit moet aansluiten bij de functie van de bodem en dat de lokale (water)bodemkwaliteit op klasse niveau niet mag verslechteren en waar mogelijk verbetert. Het toetsingskader is vastgelegd in de Regeling Bodemkwaliteit van 2007 (en de daarop volgende wijzigingen in april 2009, november 2010, januari 2013 en juli 2013).

Landbodem

- Binnen het generieke kader zijn voor toepassing op landbodem twee functieklassen onderscheiden waar verruimde kwaliteitsnormen van toepassing zijn: Wonen en Industrie.
- De indeling van de kwaliteit van toe te passen partijen grond is als volgt:
- Vrij toepasbaar. Een partij grond is vrij toepasbaar wanneer deze voldoet aan de achtergrondwaarden. Bij toetsing aan de achtergrondwaarden wordt echter wel een versoepelende toetsingsregel toegepast:
De kwaliteit van de grond of baggerspecie overschrijdt niet de achtergrondwaarden als bij meting van 7-16 parameters het rekenkundig gemiddelde gehalten van maximaal 2 stoffen verhoogd zijn ten opzichte van de achtergrondwaarden.
- Bodemkwaliteitsklasse wonen. Een partij grond voldoet aan de bodemkwaliteitsklasse wonen indien deze de maximale waarden van bodemkwaliteitsklasse wonen niet overschrijdt.
- Bodemkwaliteitsklasse industrie. Een partij grond voldoet aan de bodemkwaliteitsklasse industrie indien deze de maximale waarden van bodemkwaliteitsklasse industrie niet overschrijdt.
- Niet toepasbaar. Een partij grond is niet toepasbaar wanneer deze niet voldoet aan de maximale waarden van bodemfunctieklasse industrie.

Waterbodem

In het generieke toetsingskader wordt de kwaliteit van bodem onder oppervlaktewater uitgedrukt in “voldoet aan de achtergrondwaarden” of kwaliteitsklasse A of B:

- Achtergrondwaarden. Een partij grond of baggerspecie is vrij toepasbaar wanneer deze voldoet aan de achtergrondwaarden. Bij toetsing aan de achtergrondwaarden wordt echter wel een versoepelende toetsingsregel toegepast:
De kwaliteit van de grond of baggerspecie overschrijdt niet de achtergrondwaarden als bij meting van 7-16 parameters het rekenkundig gemiddelde gehalten van maximaal 2 stoffen verhoogd zijn ten opzichte van de achtergrondwaarden.
- Kwaliteitsklasse A. Er is sprake van kwaliteitsklasse A indien de rekenkundige gemiddelden van de gehalten van de gemeten stoffen in de bodem of in de bodemkwaliteitszone de achtergrondwaarden overschrijden, maar niet de maximale waarden voor kwaliteitsklasse A.
- Kwaliteitsklasse B. Er is sprake van kwaliteitsklasse B indien de rekenkundige gemiddelden van de gehalten van de gemeten stoffen in de bodem of in de bodemkwaliteitszone de maximale waarden voor kwaliteitsklasse A overschrijden, maar niet de maximale waarden voor kwaliteitsklasse B.

Kwaliteitsborging

De genoemde werkzaamheden zijn uitgevoerd in overeenstemming met de regelgeving die bekend is onder de naam Kwalibo (=kwaliteitsborging in het bodembeheer). ARCADIS Nederland B.V., vestiging Assen en uitvoerend Veldwerkbureau Poelsema zijn gecertificeerd en erkend voor de genoemde werkzaamheden. Dit houdt in dat:





- § de werkzaamheden conform BRL SIKB 2000 en VKB-protocol 2001, 2002 en 2003 zijn uitgevoerd door een gecertificeerd en erkend bedrijf. Dit rapport draagt daarom het keurmerk 'kwaliteitswaarborg bodembeheer SIKB'.
- § de veldwerkzaamheden zijn uitgevoerd door erkende medewerkers;
- § de grond- en grondwatermonsters zijn (voor)behandeld middels de AS3000 methode in het door de Raad voor de Accreditatie erkende laboratorium Eurofins Analytico te Barneveld.



Conform de eisen uit de BRL SIKB 2000 melden wij het volgende:

- § De werkzaamheden waarop deze rapportage betrekking heeft, zijn conform BRL SIKB 2000 getoetst op partijdigheid. Daarom vermelden wij dat de uitvoerder van het veldwerk voor milieuhygiënisch bodemonderzoek een ander is dan de eigenaar van het terrein waarop het veldwerk betrekking heeft.

Colofon / Verantwoording uitvoering veldwerkzaamheden (BRL 2000)

Colofon				
Uitvoering:	Poelsema Veldwerkbureau De Kampen 19 8325 DD Vollenhove Tel: 0527-242000 Fax: 0527-241730 www.poelsemaveldwerk.nl e-mail: info@poelsemaveldwerk.nl			
Opdrachtgever:	ARCADIS Nederland BV			
Projectnaam:	TenneT 380 KV Noord-West			
Projectnummer:	B02032.000377, mastlocatie 754			
Verantwoording				
	VKB Protocol	Naam veldwerker	(start)datum	Paraaf
Verklaring werkzaamheden uitgevoerd in onafhankelijkheid van de opdrachtgever en conform de eisen van de BRL 2000 en onderliggende protocollen	2001	M P. la Crois	20-03-2015	
	2002	M P. la Crois	07-04-2015	
	2003	M.P la Crois	26-03-2015	
	2018			
	VKB Protocol	Omschrijving afwijking		
Afgeweken van BRL 2000	2001			
	2002	Afwijking grondwater meer dan socn gezakt		
	2003			
	2018			

- VKB P-2001: plaatsen van handboringen en peilbuizen, maken van boorbeschrijvingen, nemen van grondmonsters en waterpassen
- VKB P-2002: nemen van grondwatermonsters
- VKB P-2003: veldwerk bij milieuhygiënisch waterbodemonderzoek
- VKB P-2018: locatie-inspectie en monsterneming van asbest in bodem

6 Archeologisch onderzoek

Verantwoording

Titel: Archeologisch onderzoek: Project: Noord – West 380 kV
Deelgebied: 1
Mastnummer: 754

Projectnummer: B02032.000377.001

Referentienummer: T206878

Revisie: 1.0

Datum: 22 mei 2015

Auteur(s): W.A. Ytsma (ARCADIS) & E. Goossens (RAAP)

Gecontroleerd door: D.G. Bedeaux (ARCADIS)

Goedgekeurd door: J. Assink



Paraaf goedgekeurd:

Contact: TenneT380kVnw@ARCADIS.nl

Bevoegd gezag: Gemeente Delfzijl
Contactpersoon: E. van Joolen

Aanleiding: Bodemverstorende werkzaamheden mast 754

Archeoregio: Fries-Gronings kleigebied

AMK-terrein: Niet van toepassing

Archis2: 53945

Documentatie (beheer en plaats): ARCADIS & RAAP Archeologisch Adviesbureau, regio Noord en Oost

INHOUDSOPGAVE

Samenvatting

6.1 Inleiding

6.2 Bureauonderzoek

6.3 Veldonderzoek

6.4 Conclusies en aanbevelingen

Literatuur en bronnen

6.5 Bijlagen H6

Bijlage 6-1: Ligging onderzoeksgebied op topografische ondergrond met archeologische gegevens.

Bijlage 6-2: Ligging onderzoeksgebied op de archeologische verwachtingskaart en beleidsadvieskaart gemeente Delfzijl.

Bijlage 6.3: Ligging boorpunten veldonderzoek.

Samenvatting

Volgens ARCHIS bevinden zich in het onderzoeksgebied geen bekende archeologische resten. Er komen geen historische elementen voor.

Op basis van het bureauonderzoek wordt aan het plangebied een middelhoge archeologische verwachting toegekend. De verwachting geldt voor de periode IJzertijd tot en met Late Middeleeuwen.

Op basis van het bureauonderzoek en cultuurtechnische en milieuhygiënische booronderzoek wordt aanvullend onderzoek geadviseerd in de vorm van een karterend booronderzoek. Dit onderzoek dient te worden uitgevoerd volgens de onder paragraaf 6.2.6 beschreven onderzoeksopzet.

6.1 Inleiding

6.1.1 Aanleiding en beleidskader

Binnen het geheel van de vergunningaanvragen is ook archeologisch vooronderzoek verplicht gesteld. Dit omdat bij graafwerkzaamheden ten behoeve van de funderingen van de nieuwe bi-pole masten mogelijk behoudenswaardige aanwezige archeologische resten beschadigd of zelfs vernietigd kunnen worden. Daartoe is er in eerste instantie een bureauonderzoek uitgevoerd om tot een gespecificeerde archeologische verwachting voor het plangebied te komen. Ter toetsing hiervan zijn vervolgens verkennende boringen verricht.

De Wet op de archeologische monumentenzorg (Wamz) is 1 september 2007 in werking getreden. Hiermee zijn de uitgangspunten van het Europese Verdrag van Malta binnen de Nederlandse wetgeving geïmplementeerd. Het belangrijkste uitgangspunt van de nieuwe wet is om archeologische resten in de ondergrond (ter plekke) te behouden, omdat de bodem nu eenmaal de beste conserveringsomgeving is (behoud in-situ).

Het onderzoek is uitgevoerd volgens de normen van de archeologische beroepsgroep (zie artikel 24 van het Besluit archeologische monumentenzorg). De Kwaliteitsnorm Nederlandse Archeologie (KNA, versie 3.3), beheerd door de Stichting Infrastructuur Kwaliteitsborging Bodembeheer (SIKB; www.sikb.nl), geldt in de praktijk als richtlijn. Deze is aangevuld met door de diverse overheden geldende richtlijnen voor archeologisch onderzoek.

6.2 Bureauonderzoek

6.2.1 Doelstelling

In het voortraject is door Archeologic een Achtergronddocument Archeologie MER Noord-West 380 kV opgesteld. Hierin zijn onder meer het initiatief en de verschillende alternatieven nader beschreven en zijn de alternatieven met elkaar vergeleken op milieueffecten wat betreft archeologie. Daarnaast is door The Missing Link een Archeologieplan Noord-West 380 kV opgesteld. Dit archeologieplan geeft informatie voor het inpassingsplan en het aanvragen van eventuele vergunningen. In opdracht van ARCADIS heeft RAAP Archeologisch Adviesbureau in oktober 2012 in het kader van de archeologische monumentenzorg een archeologisch bureauonderzoek uitgevoerd conform het PvE. Dit bureauonderzoek betreft een detaillering van deze onderzoeken op mastniveau. Het onderzoek dient te worden uitgevoerd omdat realisatie van de plannen kan leiden tot aantasting of vernietiging van (mogelijk) aanwezige behoudenswaardige archeologische resten. Het doel van het bureauonderzoek is het verwerven van informatie, aan de hand van bestaande bronnen, over bekende of verwachte archeologische waarden in, of in de nabije omgeving van, het onderzoeksgebied, om daarmee vast te stellen of er behoudenswaardige archeologische resten aanwezig zijn die (mogelijk) bedreigd worden door de geplande inrichting. Verder dient het bureauonderzoek inzicht te geven in de aard van mogelijk aanwezige behoudenswaardige archeologische resten én de fysieke kenmerken om deze effectief op te sporen, of verder te waarderen. Het archeologisch bureauonderzoek is gebaseerd op VKA 2.0. Voor het kaartmateriaal is dan ook gebruik gemaakt van VKA 2.0. Deze is ouder dan de voor deze mast geldende VKA maar wel representatief. De cultuurtechnische en milieuhygiënische boringen worden tevens door ARCADIS beoordeeld.

Het oorspronkelijke bureauonderzoek is in 2012 opgesteld op basis van het voorkeursalternatief 2.0. In 2015 is het voorkeursalternatief 2.8 van kracht geworden. Het verschil tussen VKA2.0 en VKA 2.8 betrof voor voorliggende mast meer dan 100 meter. Daarom is in april 2015 het bureauonderzoek geactualiseerd en opnieuw uitgevoerd. Voorliggend bureauonderzoek betreft dus het voorkeursalternatief 2.8.

6.2.2 Geomorfologie en bodem

Geomorfologie volgens geomorfologische kaart:

Geomorfologiecode: 3K31

Geomorfologieomschrijving: Kwelderwal

Geomorfologiecode: 2M32

Geomorfologieomschrijving: Zeeboezem

Bodem volgens bodemkaart:

Bodemcode: Mn15A-VI

Bodemomschrijving: Kalkrijke poldervaaggronden; lichte zavel, profielverloop 5

Bodemcode: Mn25A-VI

Bodemomschrijving: Kalkrijke poldervaaggronden; zware zavel, profielverloop 5

6.2.3 Archeologie

Bekende archeologische resten (ARCHIS)

Volgens ARCHIS bevinden zich in het onderzoeksgebied geen bekende archeologische resten.

Bekende archeologische gegevens uit andere bronnen

De kadastrale minuut uit circa 1832 bevat geen concrete aanwijzingen voor de aanwezigheid van archeologische resten in het onderzoeksgebied.

Voorgaand archeologisch onderzoek (ARCHIS)

In het onderzoeksgebied is niet eerder archeologisch onderzoek uitgevoerd.

In het plangebied is niet eerder archeologisch onderzoek uitgevoerd.

6.2.4 Archeologische verwachting volgens bekende bronnen

Op de archeologische verwachtingskaart en beleidsadvieskaart gemeente Delfzijl geldt voor het plangebied de verwachting: hoog. Daarmee geldt een onderzoeksplicht.

6.2.5 Gespecificeerde archeologische verwachting

Op basis van het voorkomen van een kwelderwal geldt in het plangebied een hoge archeologische verwachting voor resten uit de periode IJzertijd tot en met Late Middeleeuwen.

Voor de periode van de landbouwers bestaat de kans op het voorkomen van nederzettingsresten, bestaande uit resten van bijvoorbeeld woongebouwen, bijgebouwen, (percelerings)greppels en afval/waterput(ten).

Als prospectiekenmerken van de eventueel aanwezige archeologische resten kunnen worden benoemd:

- Een aaneengesloten archeologische laag, gekenmerkt door een afwijkende kleur ten opzichte van de eronder en erboven liggende laag;
- De aanwezigheid van mogelijk antropogene objecten als houtskool, verbrande klei/leem, bot, steen en artefacten (voornamelijk aardewerk en vuursteen) in een matig tot hoge dichtheid (> 40 vondsten groter dan 4 mm per m²) en fosfaat;
- De veronderstelde ligging van de archeologische laag bevindt zich naar verwachting in het klei/veenpakket.

6.2.6 Onderzoeksvoorstel vervolgonderzoek

Op basis van het bureauonderzoek wordt allereerst geadviseerd een veldtoets uit te voeren. Hiertoe wordt gebruik gemaakt van resultaten van de cultuurtechnische boringen. Indien uit de veldtoets blijkt dat de verwachte archeologische laag intact is wordt op grond van de gespecificeerde verwachting de volgende onderzoeksmethode opgesteld (SIKB, 2007; Tol, e.a., 2004):

- Een booronderzoek bestaande uit vijf boringen geplaatst in een driehoeksgrid van 13 x 15 m.
- Boortype: bij zandbodems een Edelmanboor met een diameter van 15 cm. In het geval van kleibodems een Edelmanboor met een diameter van 12 cm en/of een gutsboor met een diameter van 3 cm.
- Waarnemingsmethode: bij zandbodems droog zeven (maaswijdte van 4 mm); analyse van zeefresidu met het blote oog; bij kleibodems snijden met boormes / brokkelen.
- Boordiepte: tot 30 cm in de C-horizont van de top van de (pleistocene) ondergrond (indien aanwezig) of maximaal 3 m -mv.

6.3 Veldonderzoek

6.3.1 Werkwijze

Op deze mastlocatie zijn cultuurtechnische en milieuhygiënische boringen uitgevoerd waarbij het profiel bodemkundig is beschreven. Deze bodemprofielen zijn geïnterpreteerd door een archeoloog om te bepalen of aanvullend karterend onderzoek noodzakelijk is.

6.3.2 Resultaten

Uit de boringen (nr. 75401 t/m 75408) blijkt dat de bodem intact is. In de bodem is het verwachte zandige klei/zavelpakket aanwezig.

6.3.3 Consequenties van de voorgenomen ingrepen

Omdat de bodemverstorende werkzaamheden tot 3 meter –mv gaan plaats vinden, kunnen eventueel aanwezige archeologische waarden worden verstoord.

6.4 Conclusies en aanbevelingen

6.4.1 Conclusies

De verwachting uit het bureauonderzoek dat zich in het plangebied een vlakte van getij-afzettingen bevindt is tijdens het verkennende booronderzoek bevestigd. De hoge archeologische verwachting blijft daarom gehandhaafd.

6.4.2 Aanbevelingen

Op basis van bovenstaande conclusies wordt aanbevolen archeologisch vervolgonderzoek in de vorm van een karterend booronderzoek uit te voeren. Dit onderzoek dient te worden uitgevoerd volgens de onder paragraaf 6.2.6 beschreven onderzoeksopzet.

Voordat het vervolgonderzoek kan worden uitgevoerd dient dit advies door het bevoegd gezag te worden bekrachtigd.

Literatuur en bronnen

Beek, J.L. van & P.C. Vos (Deltares), 2008. Regio Noord-Groningen, gemeenten De Marne, Winsum, Bedum, Ten Boer, Loppersum, Eemsum, Appingedam en Delfzijl: archeologische verwachtingskaart en beleidsadvieskaart. RAAP-rapport 1732.

Eijk, van, C. & J.A. de Jong, 2010 (concept): Achtergrondrapport archeologie MER Noord-West 380 kV, ArcheoLogicrapport 118, Woerden.

Hornikx, S. en C. van Eijk 2011: Onderzoeksstrategie en eisen voor het archeologisch inventariserend booronderzoek binnen het VKA, Noord-West 380 kV, TML-Notitie 378, Woerden.

Jong, J. de, Archeologieplan Noord-West 380 kV. 2012 (concept) kaartmateriaal. The Missing Link rapport TML 212. Project 1402. Woerden.

Libau, 2013. Herziening Archeologische verwachtingskaart en beleidsadvieskaart gemeente Delfzijl. Libau, Groningen.

www.archis.nl

www.dinoloket.nl

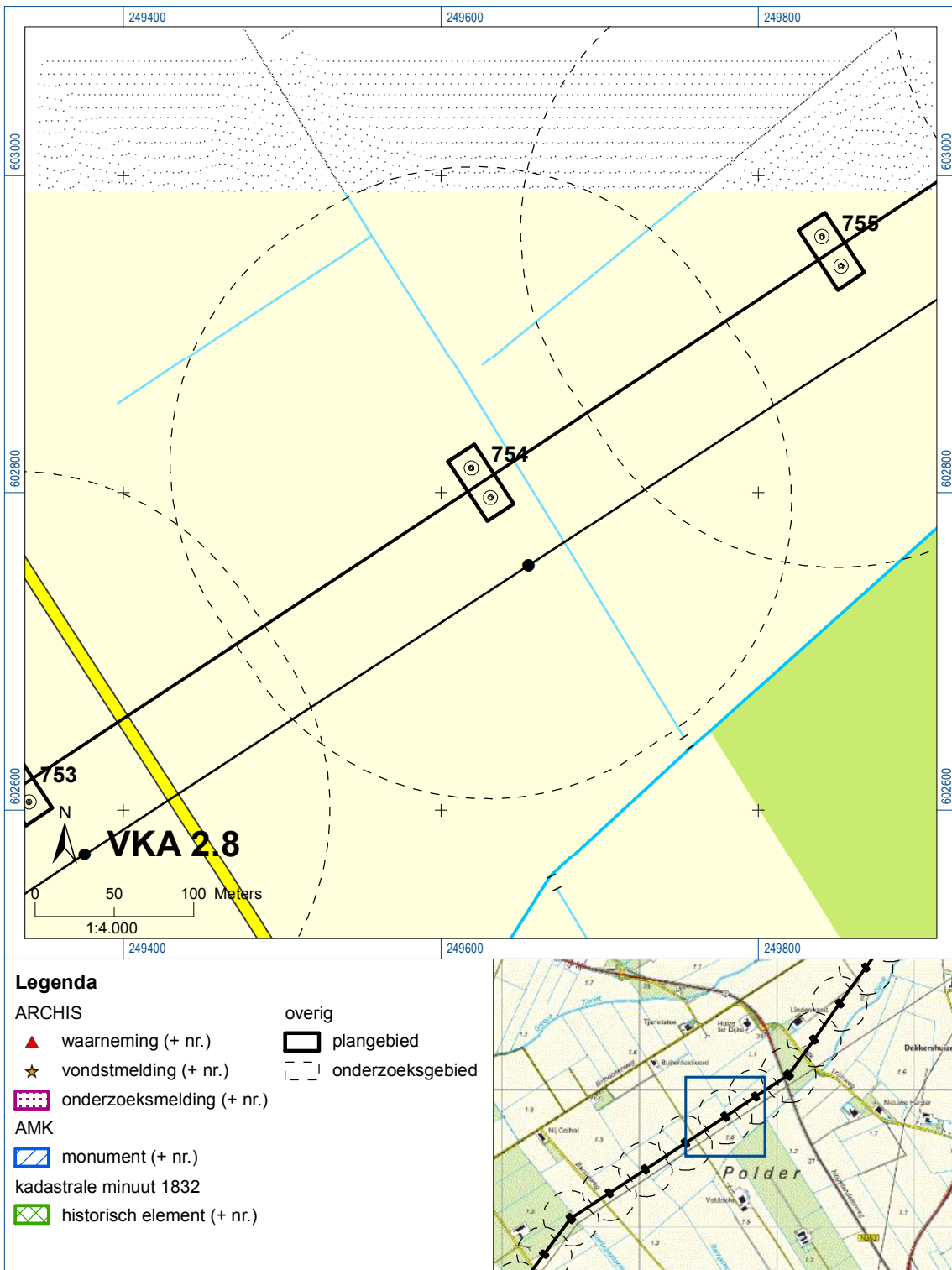
www.watwaswaar.nl

6.5 *Bijlagen H6*

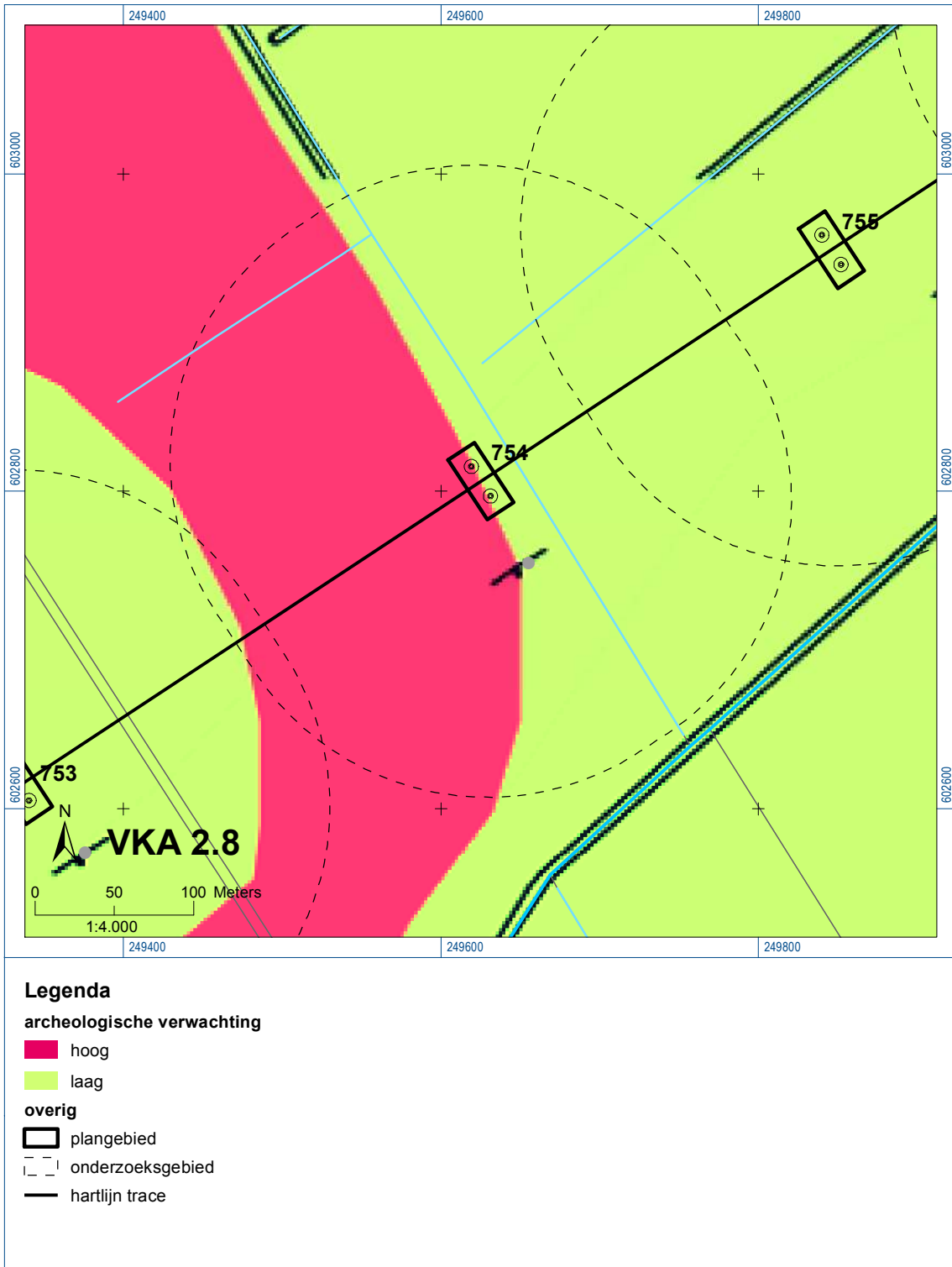
Bijlage 6-1: Ligging onderzoeksgebied op topografische ondergrond met archeologische gegevens.

Bijlage 6-2: Ligging onderzoeksgebied op de archeologische verwachtingskaart en beleidsadvieskaart gemeente Delfzijl.

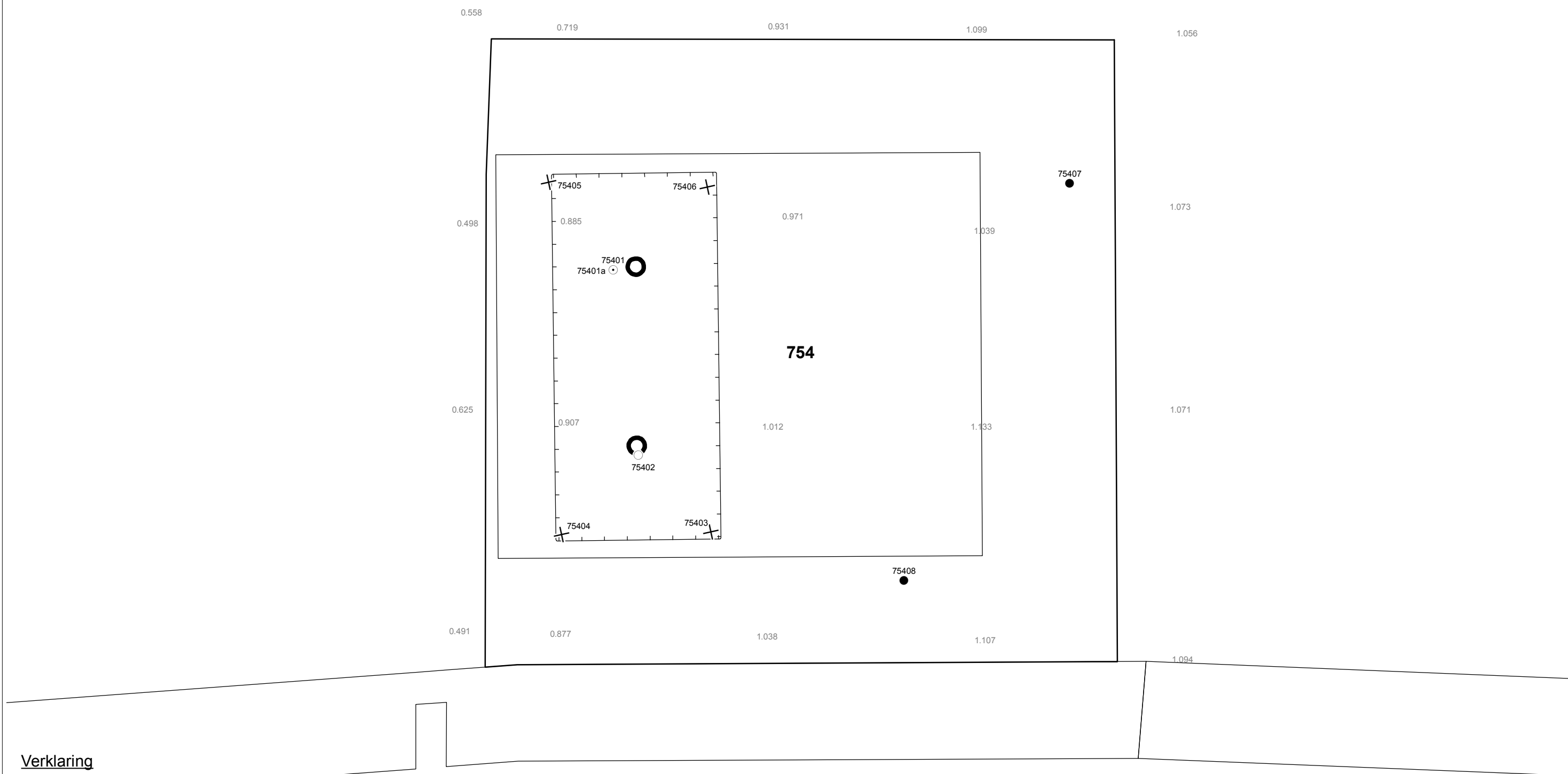
Bijlage 6.3: Ligging boorpunten veldonderzoek.




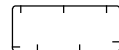





Bijlage 6-1: Ligging onderzoeksgebied op topografische ondergrond met archeologische gegevens.




Bijlage 6-2: Ligging onderzoeksgebied op de archeologische verwachtingskaart.



Verklaring

-  Werkterrein +bouwweg
-  Bouwput
-  Masten
-  Locatie boring tot 0,50 m-mv
-  Locatie boring tot 1,20 m-mv
-  Locatie boring tot 4,00 m-mv
-  Locatie boring + peilbuis



Locatie VKA versie 2.8
Bouwweg VKA versie 2.8

TITEL		ARCHEOLOGIE KAART MAST : 754		Noord - West 380 kV	
STATUS	GETEKEND DOOR	AFD.	PAR.	OPDRACHTGEVER	
	D. Dobri			TenneT	
	GECONTROLEERD DOOR	AFD.	PAR.	OMSCHRIJVING WIJZIGING	GETEKEND BIJ
	E. Aldershof				ARCADIS
	VOOR AKKOORD	AFD.	PAR.	SCHAAL	DATUM 1e UITGAVE
	J. Assink			1:500	16.04.2015
VAKGEBIED	TEK. SOORT	PROJECT NR.	FORMAT	NUMMER	WIJZ. NR.
			A3	Mast nr. 754	1

7 Explosievenonderzoek

7.1 Inleiding

Op 27 september 2012 is door Leemans Speciaalwerken in opdracht van ARCADIS het rapport van vooronderzoek aan TenneT TSO B.V. Het betreft het vooronderzoek naar conventionele explosieven uit de tweede wereldoorlog in de gemeenten Bedum, Delfzijl, Eemsum, Groningen, Loppersum, Winsum en Zuidhorn (kenmerk *Vooronderzoek S2012.002 – deel 1*).

7.2 Uitvoering

Voor een beschrijving van de uitvoering verwijzen wij naar bovengenoemd rapport.

7.3 Resultaten

Uit het vooronderzoek blijkt, dat de onderzoekslocatie niet verdacht is voor explosieven. Zie het achtergronddocument voor nadere informatie.

Bijlagen

Geen

ALGEMEEN VOORBLAD

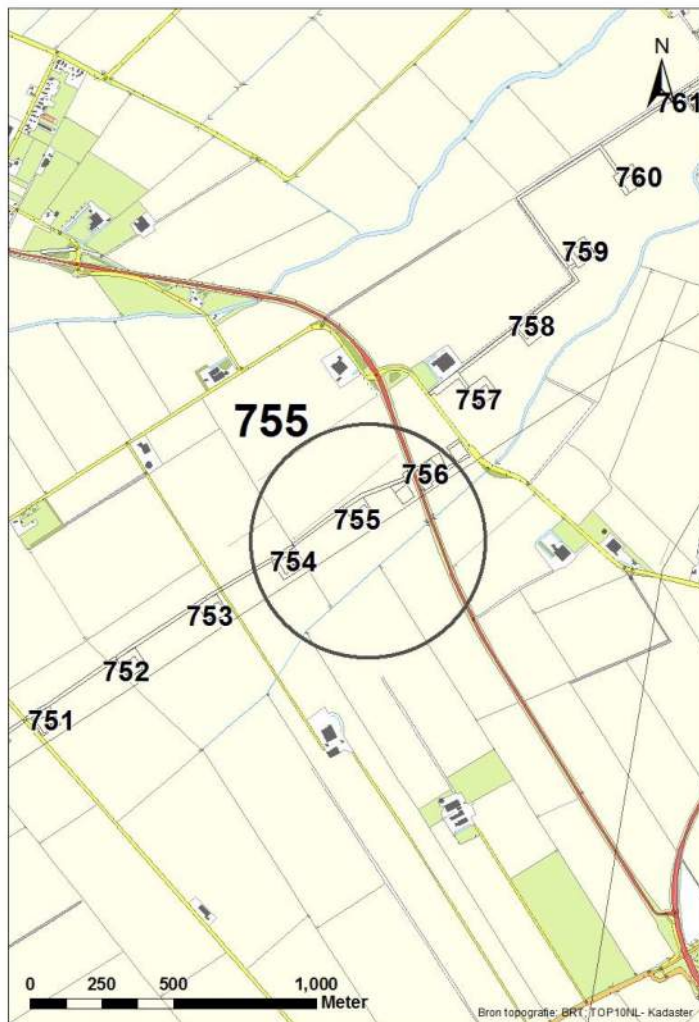
Project: Noord – West 380 kV
Deelgebied: 1
Mastenboek: locatie VKA 2.8/ bouwweg VKA 2.8.2
Mastnummer: 755
x-coördinaat (rd-stelsel) [m]: 249855
y-coördinaat (rd-stelsel) [m]: 602974

Gemeente: Delfzijl

Datum: 20 augustus 2015

Versie: 1.1

Organisatie: ARCADIS



Regionale ligging mast 755

Verantwoording

Project: Noord – West 380 kV
Deelgebied: 1
Mastnummer: 755

Projectnummer: B.02032.000377.001

Referentienummer: T206878

Revisie: 1.1

Datum: 20 augustus 2015

Opdrachtgever : TenneT

Uitvoerder: ARCADIS

Auteur(s):

Onderzoek:

Edwin Aldershof	Algemeen
Muriël Houdé	Geohydrologie
Maurice Meuwissen	Milieuhygiëne
Wouter Ytsma	Archeologie

Gecontroleerd door: J. Assink



Paraaf gecontroleerd:

Goedgekeurd door: L.N.J.M. van der Drift



Paraaf goedgekeurd:

Contact: TenneT380kVnw@ARCADIS.nl

INHOUDSOPGAVE

1	Algemeen	1-4
1.1	Inleiding	1-4
1.2	Normen.....	1-5
1.3	Afkortingen en begrippen	1-5
1.4	Bijlagen H1	1-9
2	Cultuurtechnisch onderzoek.....	2-10
3	Geohydrologisch onderzoek	3-11
3.1	Inleiding	3-12
3.2	Veld- en laboratoriumwerkzaamheden.....	3-12
3.3	Algemene beschrijving tracé	3-12
3.4	Bemaling.....	3-15
3.5	Effecten grondwater	3-20
3.6	Uitvoeringstechnische aspecten.....	3-21
3.7	Samenvatting.....	3-21
3.8	Bijlagen H3	3-21
4	Grondmechanisch onderzoek	4-22
4.1.	Inleiding	4-23
4.2.	Uitzetten en waterpassen.....	4-23
4.3.	Sonderen.....	4-23
4.4.	Onderzoeksresultaten	4-23
5	Milieuhygiënisch onderzoek (verkennend bodemonderzoek).....	5-25
5.1	Inleiding	5-26
5.2	Vooronderzoek	5-26
5.3	Veld- en laboratoriumonderzoek	5-28
5.4	Resultaten veldonderzoek.....	5-29
5.5	Resultaten laboratoriumonderzoek	5-30
5.6	Evaluatie	5-31
5.7	Bijlagen H5	5-31
6	Archeologisch onderzoek.....	6-32
6.1	Inleiding	6-33
6.2	Bureauonderzoek	6-33
6.3	Veldonderzoek.....	6-34
6.4	Conclusies en aanbevelingen	6-35
6.5	Bijlagen H6	6-35
7	Explosievenonderzoek	6-36
7.1	Inleiding	6-36
7.2	Uitvoering	6-36
7.3	Resultaten	6-36

1 Algemeen

1.1 Inleiding

TenneT TSO B.V. is voornemens een nieuwe 380kV hoogspanningsverbinding aan te leggen tussen Ens en de Eemshaven. Dit traject is opgedeeld in drie deelgebieden. De te onderzoeken deelgebieden lopen respectievelijk vanaf:

1. de Eemshaven (HS-station Oudeschip) naar Groningen (HS station Vierverlaten);
2. Groningen naar Heerenveen (HS-station Oudehaske);
3. Heerenveen naar Ens (HS-station Ens).

Deelgebied 1 (ARCADIS) omvat 124 masten over een lengte van ca. 40 kilometer.

Deelgebied 2 (ARCADIS) omvat 213 masten over een lengte van ca. 70 kilometer.

Deelgebied 3 (TAUW) omvat 135 masten over een lengte van ca. 44 kilometer.

Dit rapport heeft betrekking op mastlocatie nummer 755 in deelgebied 1 in de gemeente Delfzijl. De duur van de periode waarin de werkzaamheden op enig perceel plaatsvinden zal minimaal twee groeiseizoenen bestrijken.

De uit te voeren werkzaamheden ter plaatse van deze mastlocatie zijn:

- De bouw van een steunmast;
- Aanleggen van een fundatie in een bouwkuip met afmeting van 20 m bij 40 m. De benodigde ontgravingsdiepte bedraagt 3 m –mv;
- Inrichten van een tijdelijk werkterrein met een oppervlakte van maximaal 6.000 m² met binnen het werkterrein het bouwterrein met een oppervlakte van circa 3.000 m²;
- De realisatie van een tijdelijke bouwweg naar het werkterrein. Deze bouwweg heeft een lengte van circa 335 meter en is 12 meter breed (bestaande uit rijbaan van 6 meter en gronddepot).

Ten behoeve van de voorgenomen werkzaamheden zijn de volgende veldonderzoeken verricht:

- Cultuurtechnisch onderzoek;
- Geohydrologisch onderzoek;
- Grondmechanisch onderzoek;
- Milieuhygiënisch onderzoek;
- Archeologisch onderzoek;
- Explosievenonderzoek.

Deze onderzoeken zijn nodig in het kader van de nadere technische uitwerking van het basisontwerp, vergunning aanvraag en grondzaken.

Toelichting op voorkeursalternatieven (VKA)

Vanaf het verstrekken van de opdracht tot aan het opstellen van dit rapport zijn voor het tracé meerdere voorkeursalternatieven uitgewerkt door de opdrachtgever. Deze voorkeursalternatieven zijn door de opdrachtgever genummerd. Gestart is met VKA 2.0, de laatste door de opdrachtgever aan Arcadis geleverde voorkeursalternatief is VKA 2.8. Een wijziging van het voorkeursalternatief betekent in algemene bewoording een plaatselijke verschuiving van een of meerdere mastvoeten.

Alle in dit rapport uitgevoerde onderzoeken en onderzoeksresultaten zijn uitgevoerd en representatief voor het, door de opdrachtgever, laatst aangeleverde VKA 2.8.

1.1.1 Locatiegegevens

In tabel 1.1 zijn de locatiegegevens ter plaatse van de mastfundering en het werkterrein samengevat.

Tabel 1.1: Overzicht locatiegegevens

Adres locatie	Lage Trynweg 13, Spijk
Gemeente	Delfzijl
Kadastrale gegevens locatie	Kadastrale gemeente Bierum, sectie K, nummer 181
Eigenaar locatie	Dhr. H.T.H. Bollig en mevr G. Pesch
Coördinaten	X 249855; Y 602974
Afmeting fundering locatie 755	20 m x 40 m
Huidig gebruik	Akkerbouw
Landschap	Zeekleigebied
Maaiveldniveau	Gemiddeld 0,81 m NAP

1.2 Normen

In deze paragraaf zijn de normen inclusief jaartal opgenomen waar in deze rapportage naar wordt verwezen.

- Onderzoeksprotocol TenneT, NW380/VGN/ALG/10, d.d. 18 januari 2012 (versie 1.0);
- Projectspecificatie veldonderzoeken Noord-West 380kV, NW380/VGN/ALG/9, d.d. 16 december 2011;
- CSK-25-N Cultuurtechniek versie 6, van 3 september 2007;
- NEN 5725 strategie voor het uitvoeren van vooronderzoek bij verkennend en nader onderzoek, januari 2009;
- NEN 5720 Bodem – Waterbodem: strategie voor het uitvoeren van verkennend onderzoek. Onderzoek naar de milieuhygiënische kwaliteit van waterbodem en baggerspecie, november 2009;
- NEN 5717: Bodem - Waterbodem - Strategie voor het uitvoeren van vooronderzoek bij verkennend en nader onderzoek, november 2009;
- NEN 5740, Bodem – Landbodem - Strategie voor het uitvoeren van verkennend Bodemonderzoek – Onderzoek naar de milieuhygiënische kwaliteit van de bodem, januari 2009;
- NEN 5707 Bodeminspectie: monsterneming en analyse van asbest in bodem, mei 2003;
- Veldwerkzaamheden milieuonderzoek conform BRL SIKB 2000 en VKB-protocol 2001, 2002 en 2003;
- Laboratoriumanalyses milieuonderzoek voor grond-, grondwater- en waterbodemonderzoek conform AS SIKB 3000;
- 5140 NEN 5140:1996 Geotechniek: bepaling van de conusweerstand en de plaatselijke wrijvingsweerstand van grond. Elektrische sondeermethode;
- Kwaliteitsnorm Nederlandse Archeologie 3.2 (KNA 3.2);
- BRL-OCE / CS-OCE;
- RAAP(archeologie) beschikt over een opgravingsvergunning, verleend door de Minister van Onderwijs, Cultuur en Wetenschap.

1.3 Afkortingen en begrippen

In deze paragraaf zijn de afkortingen en begrippen die van toepassing zijn opgenomen:

Afkortingen:

AG	Actuele Grondwaterstand
AMK	Archeologisch MonumentenKaart
ARCHIS	Archeologisch Informatie Systeem
FAMKE	Friese Archeologische Monumenten Kaart Extra
GFT	Gesloten front boortechniek
GWS	Grondwaterstand
GHG	Gemiddeld Hoogste Grondwaterstand
GLG	Gemiddeld Laagste Grondwaterstand
HDD	Horizontal Directional Drilling (horizontaal gestuurde boring)
IKAW	Indicatieve Kaart van Archeologische Waarden

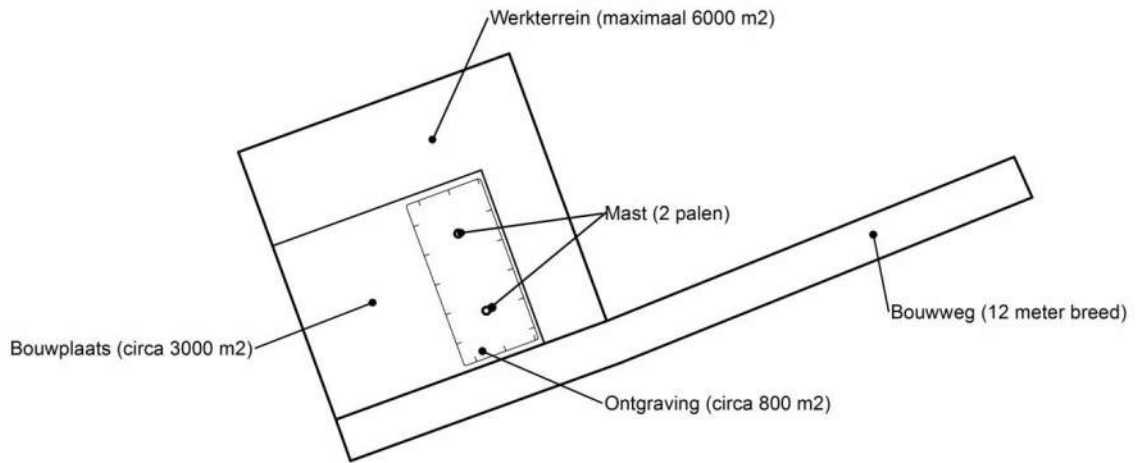
KLIC	Kabels en Leidingen Informatie Centrum
M -mv	Meters minus maaiveldniveau
NAK	Nederlandse Algemene Keuringsdienst voor zaaizaad en pootgoed van landbouwgewassen
NAP	Normaal Amsterdams Peil
NVWa	Nederlands Voedsel- en Warenautoriteit
OFT	Open front boortechniek
PBT	Pneumatische boortechniek
RCE	Rijksdienst voor het Cultureel Erfgoed
SIKB	Stichting Infrastructuur Kwaliteitsborging Bodembeheer

Begrippen:

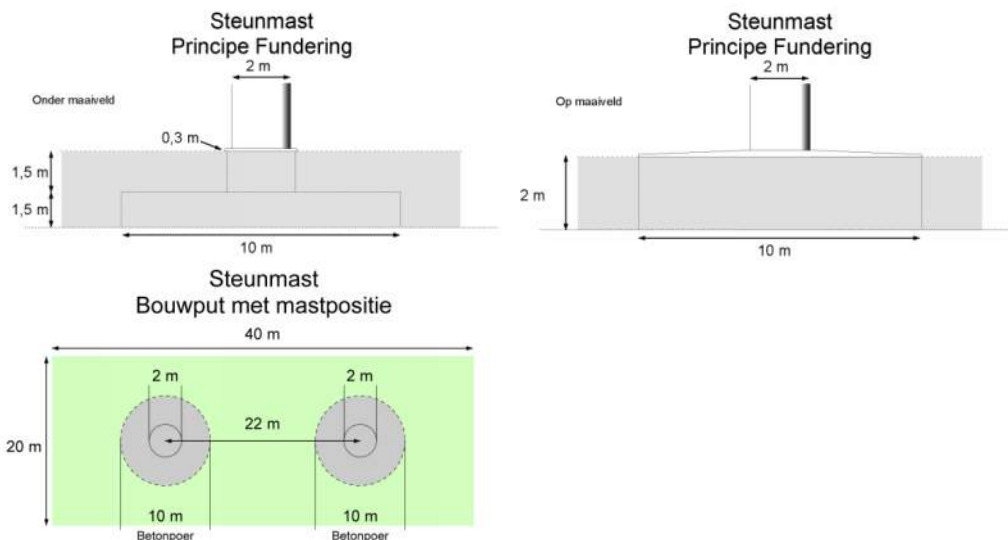
5 cm verlagingsprofiel	Het gebied waarbinnen een grondwaterstandsverlaging van 5cm of meer optreedt.
A-laag/Teelaardelaag	De bovenste laag van de bodem die geschikt is voor de teelt van gewassen en die regelmatig wordt bewerkt. De laag is humeus.
B-laag	Laag van de bodem onder de A-laag/Teelaardelaag waar, door inspoeling, bestanddelen zijn toegevoegd zoals humus, lutum of minerale delen. Deze bodemlaag is in kleigronden veelal in grote mate gerijpt.
Backfill	Verzamelnaam voor het materiaal, met gunstige thermische eigenschappen, dat van elders wordt aangevoerd en wordt toegepast in kabelsleuven (zand en/of eventueel voor dit doel samengesteld materiaal).
Bi-pole mast	Twee smalle pylonen, ieder gefundeerd op een betonnen plaat, waaraan de geleiders worden opgehangen. Onder deze definitie vallen hoek-, trek- en steunmasten.
Bouwput	Gedeelte binnen het werkterrein waar diepere ontgravingen plaatsvinden.
Bouwterrein	Gedeelte binnen het werkterrein waar wordt gebouwd en al dan niet ontgravingen plaatsvinden.
Bouwweg	Een tijdelijke rijbaan voor het transport van materieel/materiaal van en naar het werkterrein.
Cultivateren	Een grondbewerking waarbij de bovengrond wordt losgewerkt.
C-laag	Laag van de bodem onder de B-laag, waarin nog geen of beperkte bodemvorming heeft plaatsgevonden. Deze laag is in kleigronden veelal ongerijpt.
Diepwell	Een diepwellbemaling bestaat uit 1 of meerdere filters met veelal een grindomstorting. In de filter wordt een onderwaterpomp geïnstalleerd. Deze bemalingswijze wordt vooral toegepast in grofzandige pakketten en/of bij grote waterstandsverlagingen.
Drooglegging	Het hoogteverschil tussen de waterspiegel in de sloten/watergangen en het grondoppervlak.
Frezen	Een grondbewerking waarbij de zode en/of bovengrond wordt stukgemaakt en de grond wordt fijn gemaakt.
Geleiders	Hoogspanningsdraden.
Grondoverschot	Grond uit de C-laag die overblijft na zorgvuldige aanvulling en verdichting van wat ontgraven is geweest.
Grondtekort	Grondtekort kan ontstaan door afvoer van ongeschikte grond en/of oxidatie van organische stof/veen, zettingen en klink onder het werkterrein c.q. de bouwweg.
Hoeveelheden	De theoretische hoeveelheden grond worden in vaste kuubs (m ³) aangegeven.

Horizontale bronnering	Bij horizontale bronnering wordt grondwater onttrokken via een of enkele drains. Deze drain ligt horizontaal onder de bouwputbodan en is aangesloten op een vacuümpomp. De maximale aanlegdiepte bedraagt circa 5 meter. Daarnaast zal in een heterogene of slecht doorlatende bodan, een goede omstorting moeten worden toegepast voor een optimale ontwatering van de watervoerende lagen.
Juklocatie (tijdelijk)	Een tijdelijke locatie waar een stelling wordt gebouwd om te voorkomen dat de geleiders bij het aanbrengen de grond kunnen raken.
k-waarde	Aanduiding voor de waterdoorlatendheid in m1 per dag.
kD-waarde	Aanduiding voor het doorlaatvermogen in m ² per dag.
Lier- haspellocatie	De locatie van een mechanisch werktuig of haspel waarmee geleiders uit de haspel langs de mast worden getrokken.
Onderzoeksgebied (arch.)	Plangebied plus 175m voor beter begrip archeologische waarden.
Ongeschikte grond	Grond die door de directie ongeschikt wordt bevonden voor aanvulling/verwerking ter plaatse.
Onrendabele strook	Zie definitie Overhoek.
Ontwateringsdiepte	De hoogste grondwaterstand tussen de ontwateringsmiddelen.
Open bemaling	Bij open bemaling wordt het in de bouwkuip stromende water met een dompelpomp en/of vacuümpomp uit de sleuf gepompt. Deze bemalingsvorm wordt in hoofdzaak toegepast in slecht doorlatende gronden. Daarnaast wordt deze toegepast als aanvulling op vacuümbemaling en/of deepwellbemaling (dien dient als spanningsbemaling).
Overhoek	Gedeelten van percelen die zodanig van vorm zijn of een zodanig geringe oppervlakte hebben dat deze ongeschikt zijn geworden voor een economische en/of praktische bewerking of benutting door de grondgebruiker.
Plangebied (arch.)	Mastlocatie.
Permanent grasland	Grasland dat minimaal 30 jaar aaneengesloten alleen in gebruik is geweest als grasland.
Portaal	Poort van 2 of meer hoge palen met dwarsligger die dient als ondersteuningspunt voor de geleiders.
RD stelsel	Coördinaten in het stelsel van de Rijksdriehoeksmeting.
Stijghoogte	Het potentieel peil van het wateroppervlak van grondwater, gemeten vanaf een bepaald niveau (bijvoorbeeld NAP).
Teelaarde afzetten	Het afgraven van de teelaarde en in depot zetten.
Teelaarde terugzetten	Het verwerken van de in depot gezette teelaarde op het terrein waarvan het afkomstig is.
Verticale bronnering	Bronnering uit verticale filters of bronnen. Bij verticale bronnering kan onderscheid worden gemaakt tussen vacuümbemaling en zwaartekrachtbemaling met haalbuizen. Bij vacuümbemaling wordt een aantal verticale onttrekkingfilters aangesloten op een vacuümpomp. Bij zwaartekrachtbemaling wordt in de filters een haalbuis gehangen die op een vacuümpomp wordt aangesloten. De diameters van de voor deze bemalingswijze toegepaste filters variëren van 0,03 tot 0,15m.
Waterbezwaar	Totaal te onttrekken hoeveelheid grondwater.
Werkstrook	Het afgebakende grondoppervlak waar werkzaamheden worden verricht voor de aanleg van ondergrondse kabelverbindingen.
Werkterrein	Terrein dat gebruikt wordt voor onder andere de opstelplaats voor kranen, de opslag van materieel en materiaal, opslag van grond, kleedruimten etc. Binnen het werkterrein bevindt zich de locatie van de te bouwen masten (bouwput) of portaal. Het werkterrein is vrij van beplanting en bebouwing.
Zaaien	Het met een zaaimachine of met de hand gelijkmatig verspreiden en in de grond brengen van het zaaizaad.

Figuur 1.1: overzicht van een Bi-pole mastlocatie



Figuur 1.2: principe fundering van een steunmast (masthoogte circa 55 meter).



Afmetingen van de bouwput zijn afhankelijk van de lokale situatie

Leeswijzer

Deze rapportage is als volgt opgebouwd:

- Hoofdstuk 2: Cultuurtechnisch onderzoek
- Hoofdstuk 3: Geohydrologisch onderzoek
- Hoofdstuk 4: Grondmechanisch onderzoek
- Hoofdstuk 5: Milieuhygiënisch onderzoek (verkennend bodemonderzoek)
- Hoofdstuk 6: Archeologisch onderzoek
- Hoofdstuk 7: Explosievenonderzoek

Bovenstaande onderzoeken zijn zo veel mogelijk gecombineerd uitgevoerd.

Voor de boorprofielen van de uitgevoerde boringen wordt verwezen naar de bijlage 1-1 en voor de sondeergrafieken van de uitgevoerde sonderingen wordt verwezen naar de bijlage 1-2.

1.4 *Bijlagen H1*

Bijlage 1-1: Boorprofielen

Bijlage 1-2: Situatiekaartje Fugro en bijbehorende sondeergrafieken

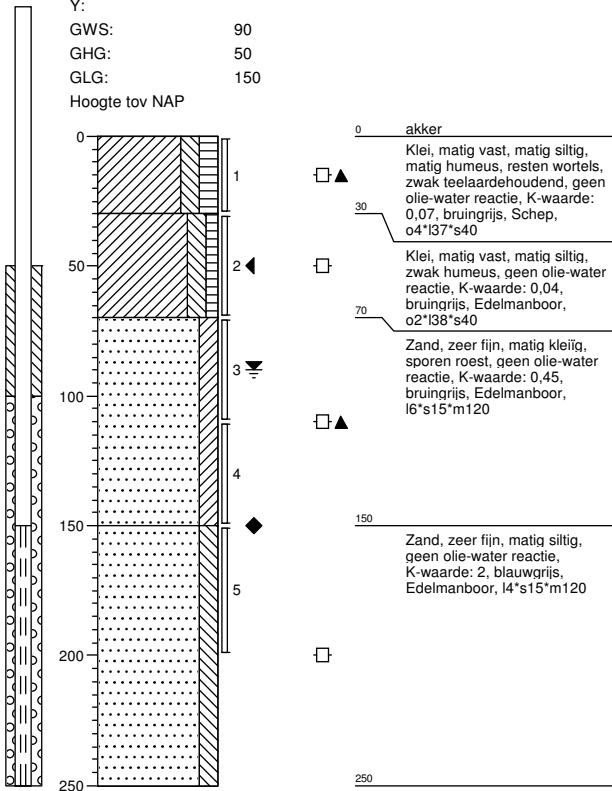
Bijlage 1-3: Kaart met ligging boorpunten

Boring: 75501

Boormeester : Marcel la Crois
 Datum: 18-05-2015

X:
 Y:
 GWS: 90
 GHG: 50
 GLG: 150

Hoogte tov NAP

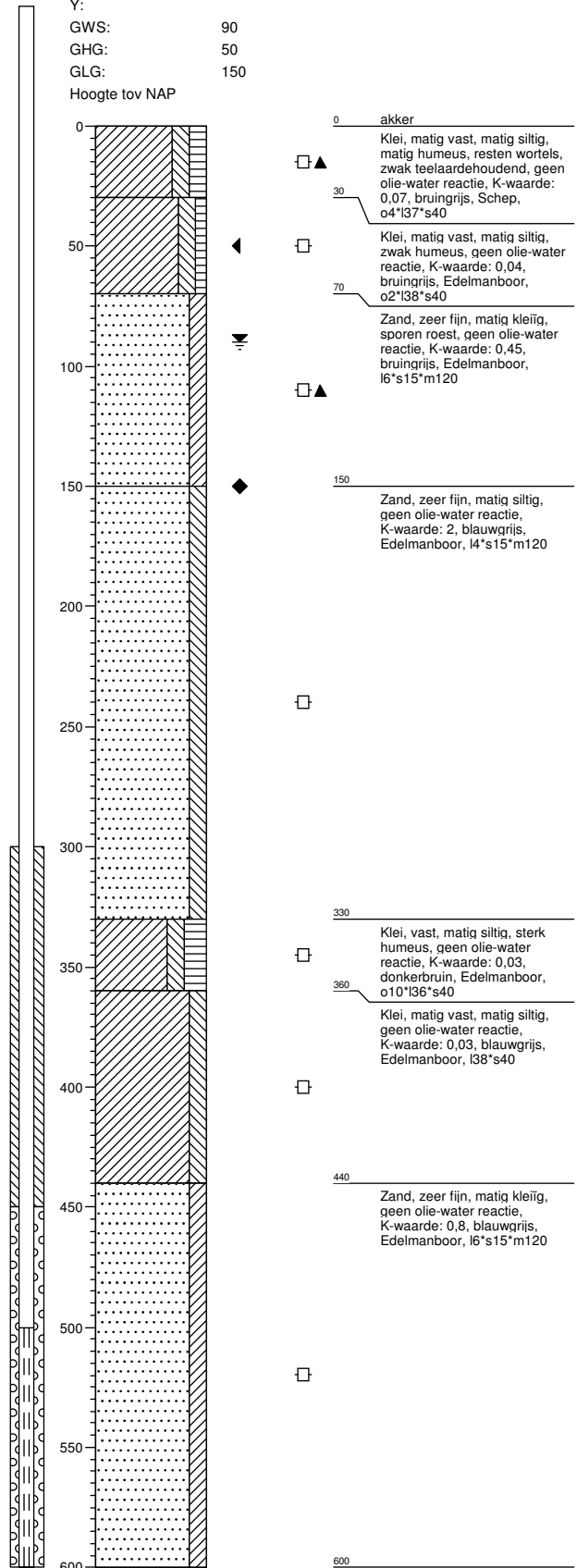


Boring: 75501a

Boormeester : Marcel la Crois
 Datum: 18-05-2015

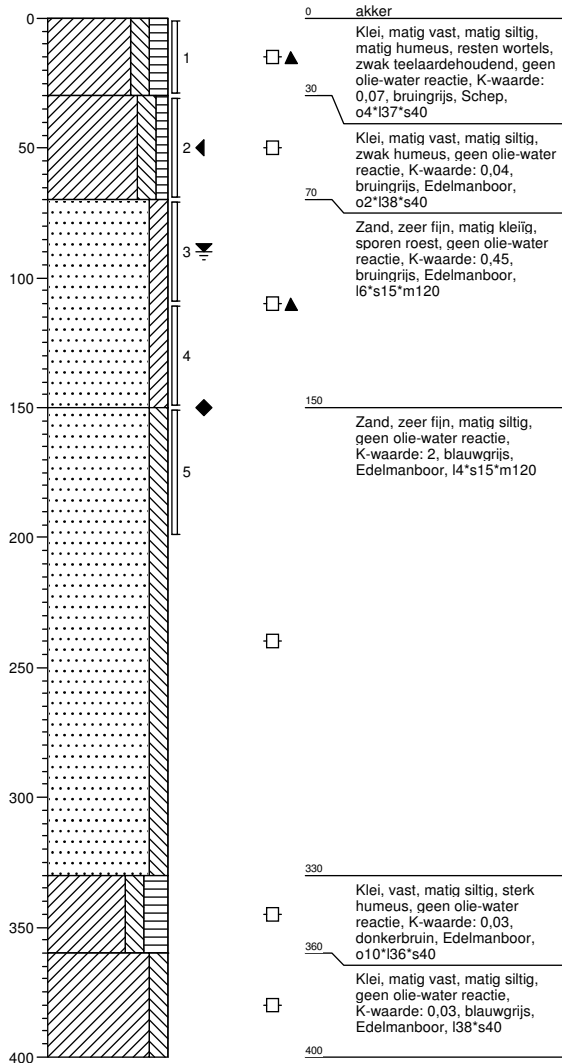
X:
 Y:
 GWS: 90
 GHG: 50
 GLG: 150

Hoogte tov NAP



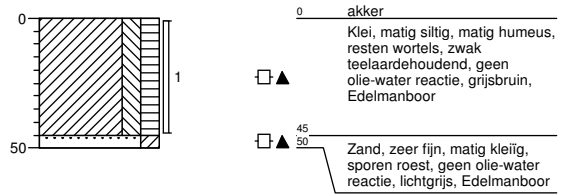
Boring: 75502

Boormeester : Marcel la Crois
 Datum: 18-05-2015
 X:
 Y:
 GWS: 90
 GHG: 50
 GLG: 150
 Hoogte tov NAP



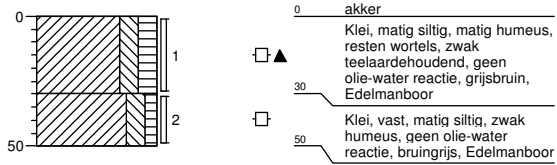
Boring: 75503

Boormeester : Marcel la Crois
 Datum: 18-05-2015
 X:
 Y:
 GWS:
 GHG:
 GLG:
 Hoogte tov NAP



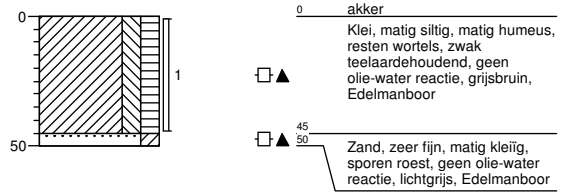
Boring: 75504

Boormeester : Marcel la Crois
 Datum: 18-05-2015
 X:
 Y:
 GWS:
 GHG:
 GLG:
 Hoogte tov NAP



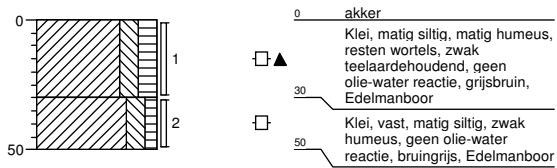
Boring: 75505

Boormeester : Marcel la Crois
 Datum: 18-05-2015
 X:
 Y:
 GWS:
 GHG:
 GLG:
 Hoogte tov NAP



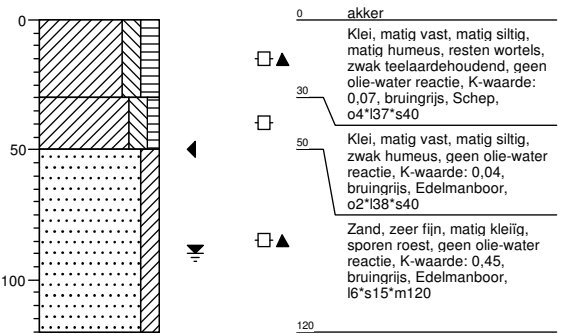
Boring: 75506

Boormeester : Marcel la Crois
 Datum: 18-05-2015
 X:
 Y:
 GWS:
 GHG:
 GLG:
 Hoogte tov NAP



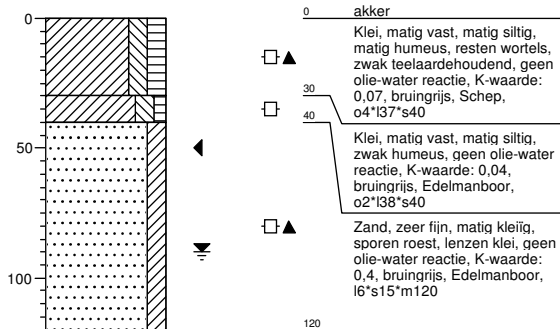
Boring: 75507

Boormeester : Marcel la Crois
 Datum: 18-05-2015
 X:
 Y:
 GWS: 90
 GHG: 50
 GLG:
 Hoogte tov NAP



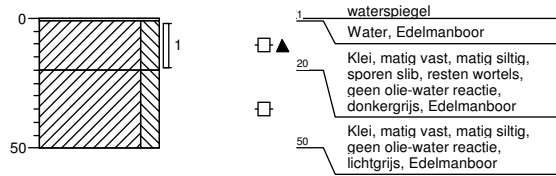
Boring: 75508

Boormeester : Marcel la Crois
 Datum: 18-05-2015
 X:
 Y:
 GWS: 90
 GHG: 50
 GLG:
 Hoogte tov NAP



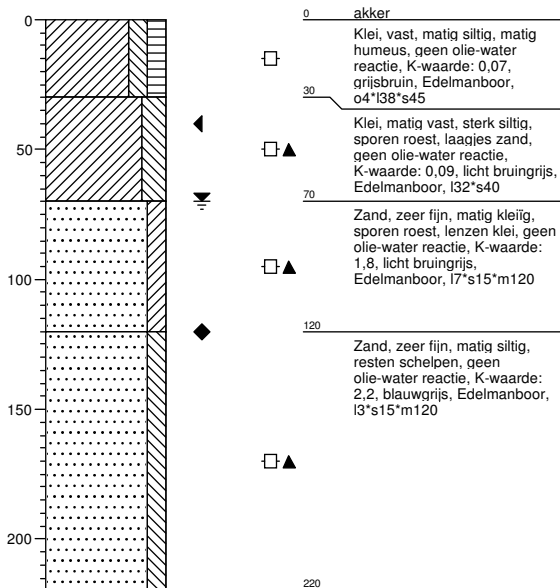
Boring: 755001BS

Boormeester : Marcel la Crois
 Datum: 21-05-2015
 X:
 Y:
 GWS:
 GHG:
 GLG:
 Hoogte tov NAP



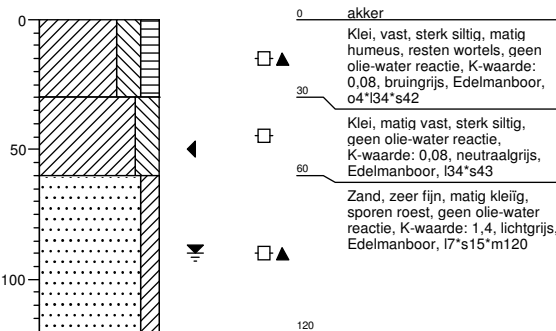
Boring: 755001B

Boormeester : Marcel la Crois
 Datum: 21-05-2015
 X:
 Y:
 GWS: 70
 GHG: 40
 GLG: 120
 Hoogte tov NAP



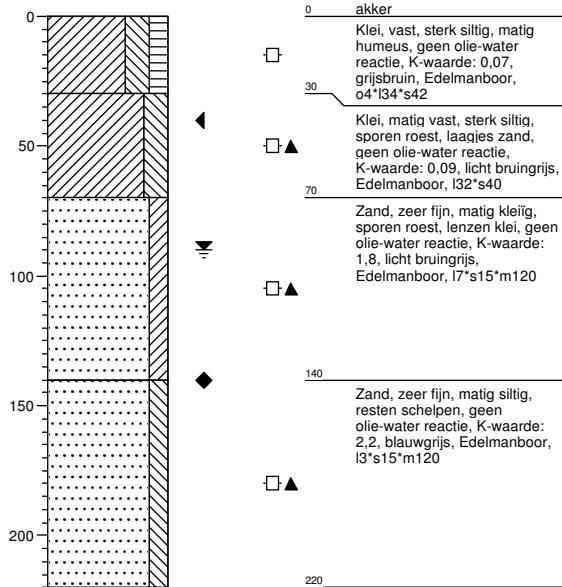
Boring: 755002B

Boormeester : Marcel la Crois
 Datum: 21-05-2015
 X:
 Y:
 GWS: 90
 GHG: 50
 GLG:
 Hoogte tov NAP



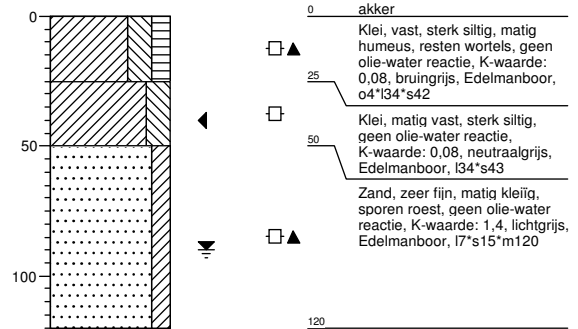
Boring: 755003B

Boormeester : Marcel la Crois
 Datum: 21-05-2015
 X:
 Y:
 GWS: 90
 GHG: 40
 GLG: 140
 Hoogte tov NAP



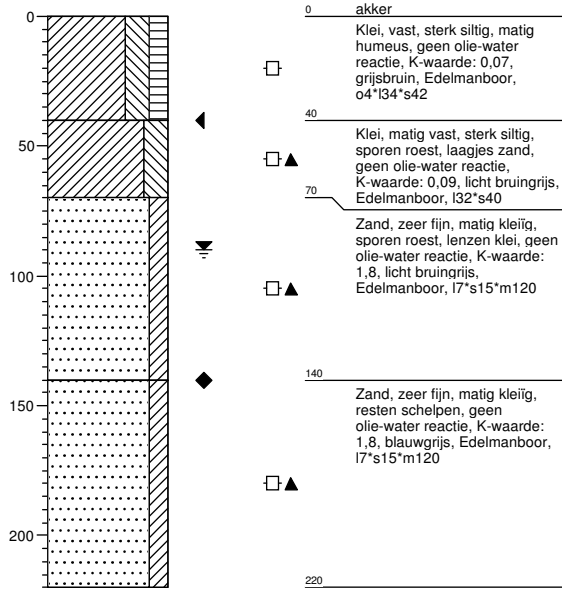
Boring: 755004B

Boormeester : Marcel la Crois
 Datum: 21-05-2015
 X:
 Y:
 GWS: 90
 GHG: 40
 GLG:
 Hoogte tov NAP



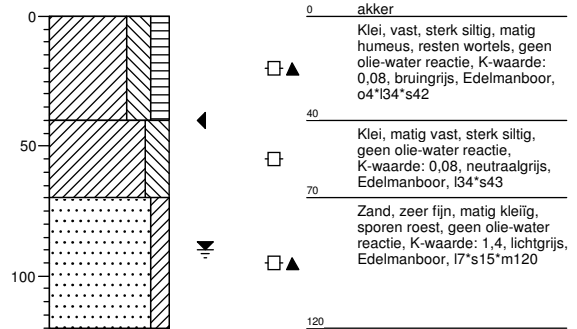
Boring: 755005B

Boormeester : Marcel la Crois
 Datum: 21-05-2015
 X:
 Y:
 GWS: 90
 GHG: 40
 GLG: 140
 Hoogte tov NAP



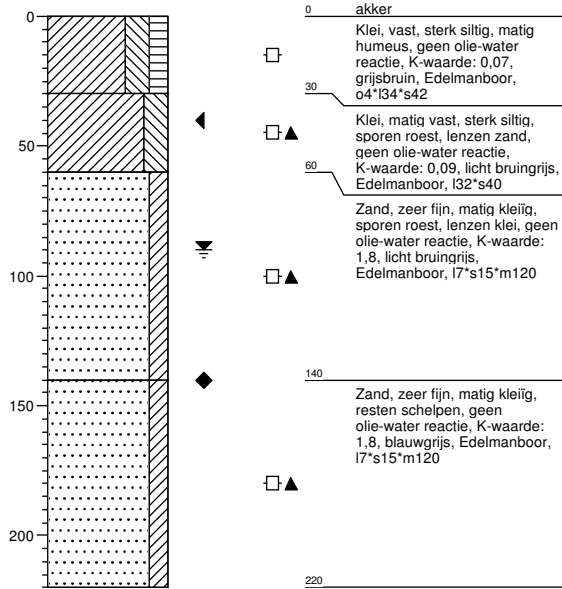
Boring: 755006B

Boormeester : Marcel la Crois
 Datum: 21-05-2015
 X:
 Y:
 GWS: 90
 GHG: 40
 GLG:
 Hoogte tov NAP



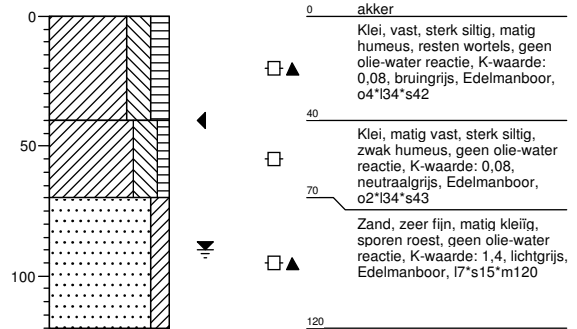
Boring: 755007B

Boormeester : Marcel la Crois
 Datum: 21-05-2015
 X:
 Y:
 GWS: 90
 GHG: 40
 GLG: 140
 Hoogte tov NAP



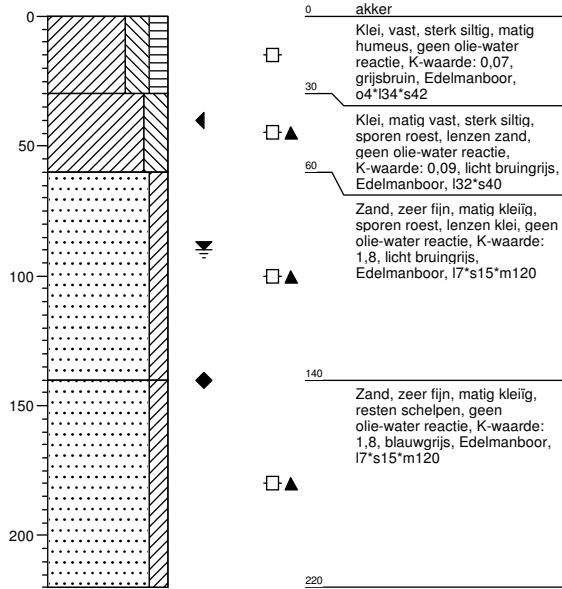
Boring: 755008B

Boormeester : Marcel la Crois
 Datum: 21-05-2015
 X:
 Y:
 GWS: 90
 GHG: 40
 GLG:
 Hoogte tov NAP



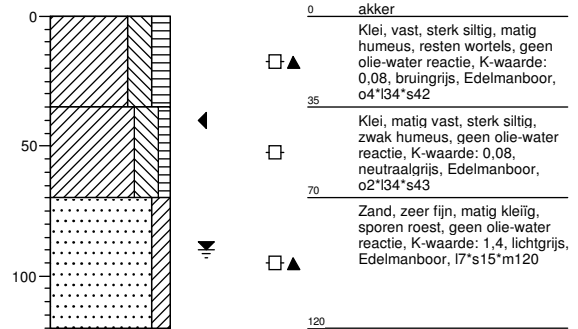
Boring: 755009B

Boormeester : Marcel la Crois
 Datum: 21-05-2015
 X:
 Y:
 GWS: 90
 GHG: 40
 GLG: 140
 Hoogte tov NAP



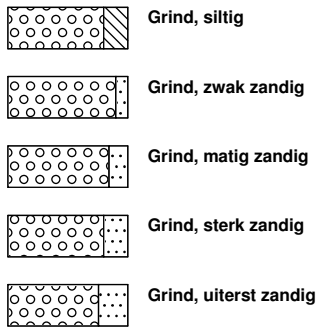
Boring: 755010B

Boormeester : Marcel la Crois
 Datum: 21-05-2015
 X:
 Y:
 GWS: 90
 GHG: 40
 GLG:
 Hoogte tov NAP

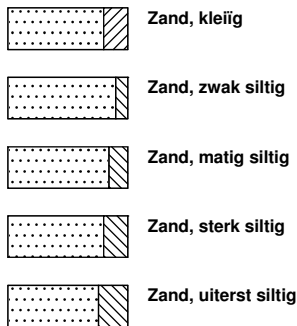


Legenda (conform NEN 5104)

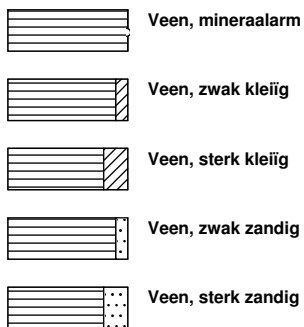
grind



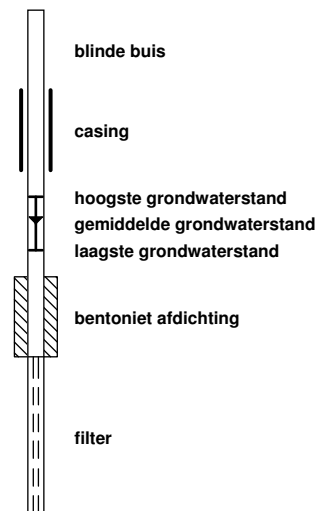
zand



veen



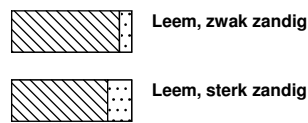
peilbuis



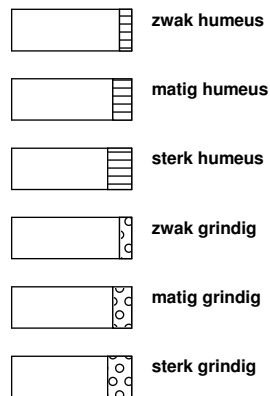
klei



leem



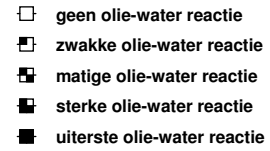
overige toevoegingen



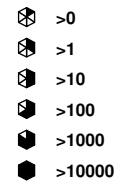
geur



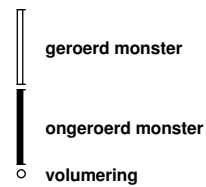
olie



p.i.d.-waarde

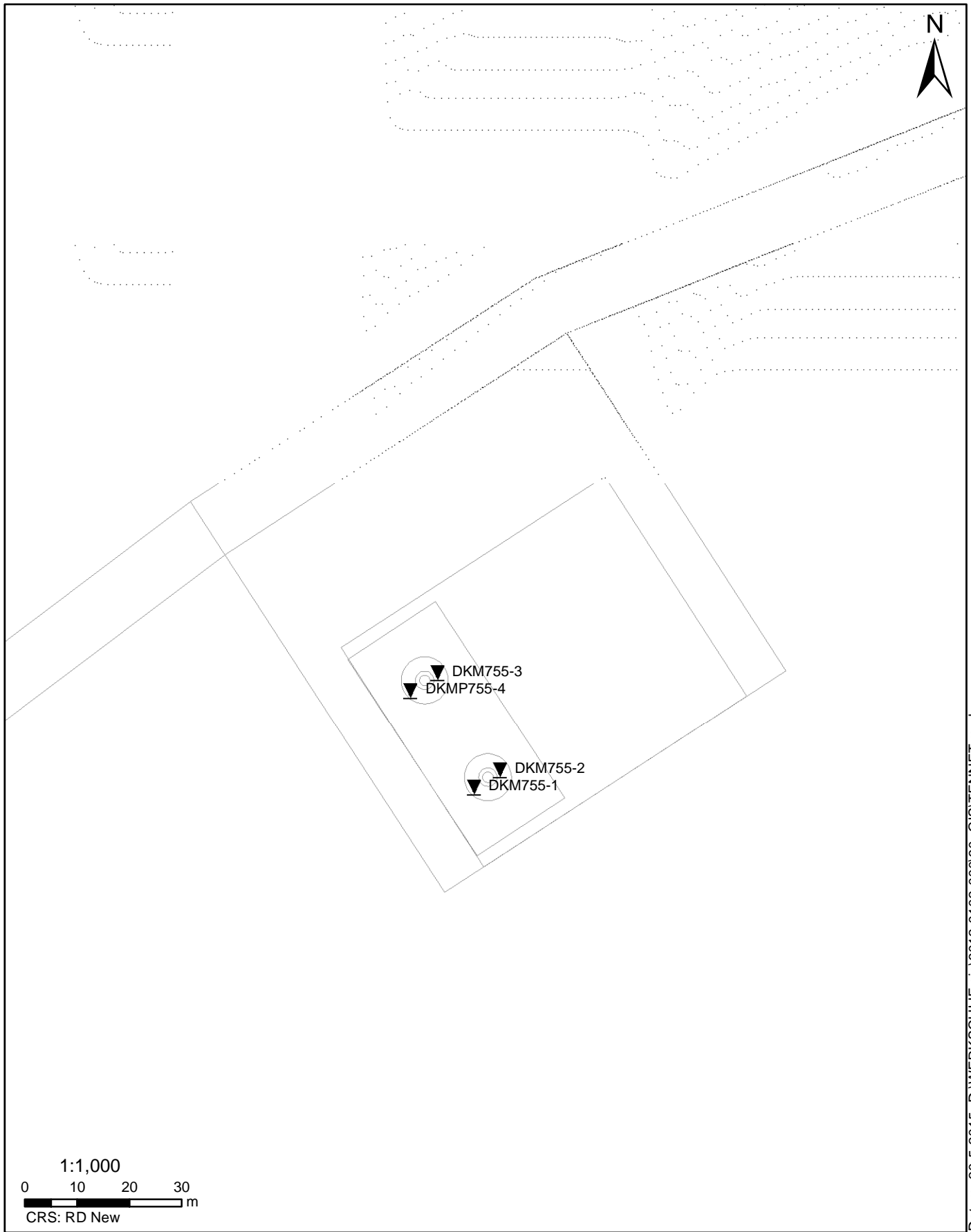


monsters



overig





Datum: 20-5-2015 D:\WERKSCHIJF_gis\6012-0102-00090_GIS\TENNET.mxd

SITUATIE

NOORD - WEST 380

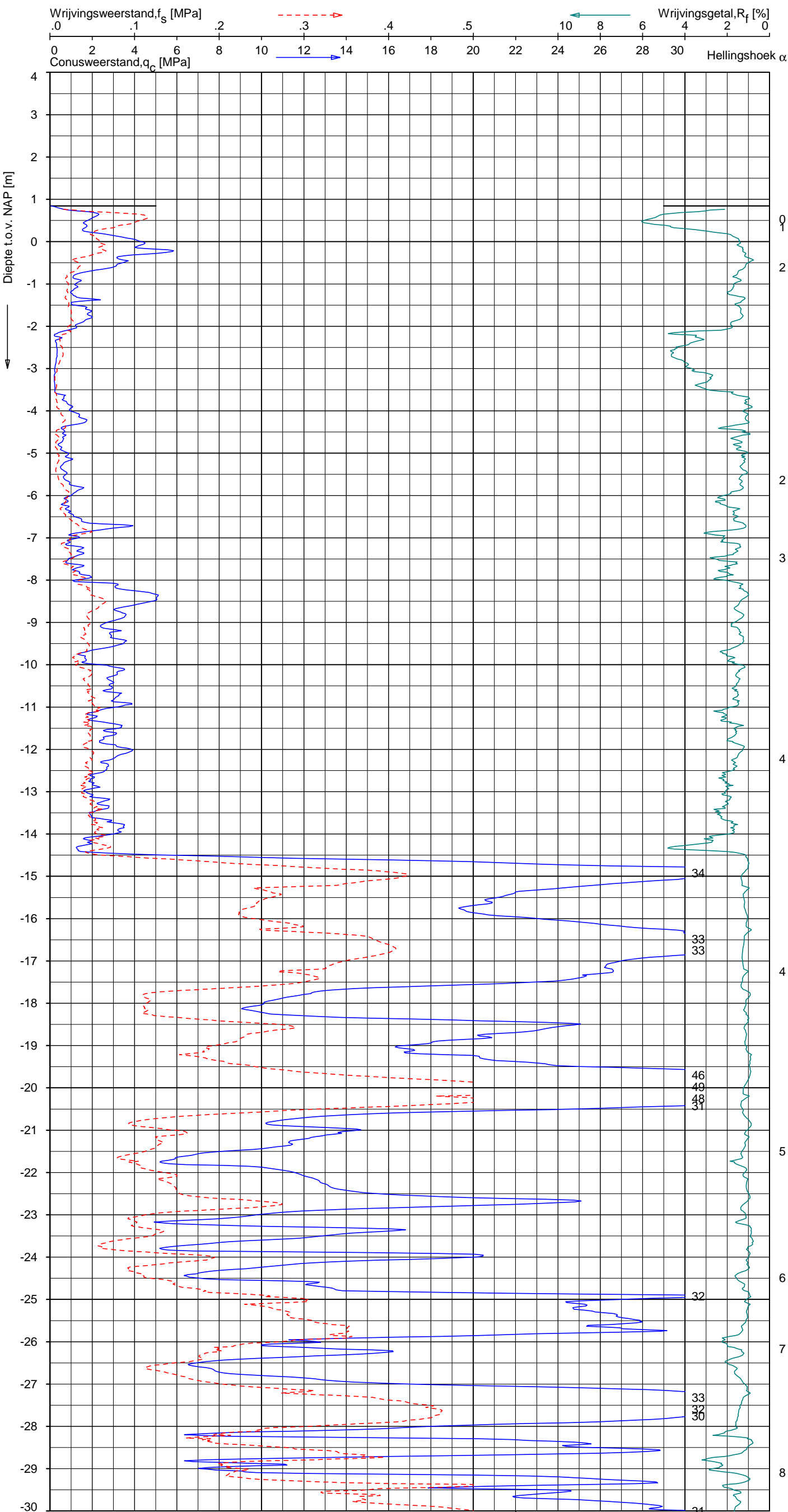
Opdr.nr.: 6012-0102-000

Bijlage : 755

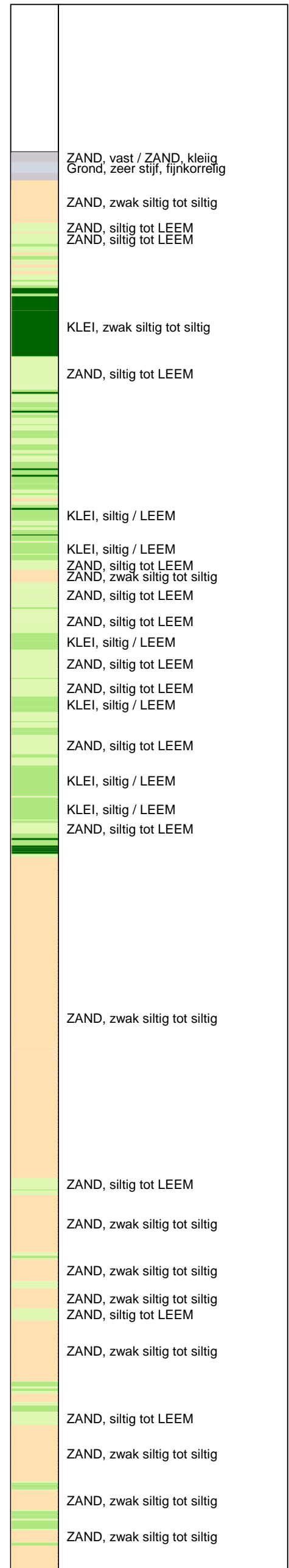
UNIPLOT 05.27.nl / QcfClass-R3.cmd / 2015-05-20 16:45:50

6012-0102-000

DKM755-1 - 1



Indicatieve bodembeschrijving
 Automatisch gegenereerd uit data van de sondering, geldig onder grondwaterpeil (Robertson 1990, NL corr.)



Opg. : AS/rsi d.d. 04-mei-2015 Coord.: X=249849.5m Y=602941.3m Systeem: RD Sondering volgens norm NEN-EN-ISO 22476-1
 Get. : HOFSTEDÉ d.d. 20-mei-2015 MV = NAP +0.85m Conus: CP15-CF75SN2 1701-2802 Toepassingsklasse 2. Test type TE1
 Conustype: A_c = 1510 mm²; A_s = 19895mm²



SONDERING MET PLAATSELIJKE KLEEFMETING

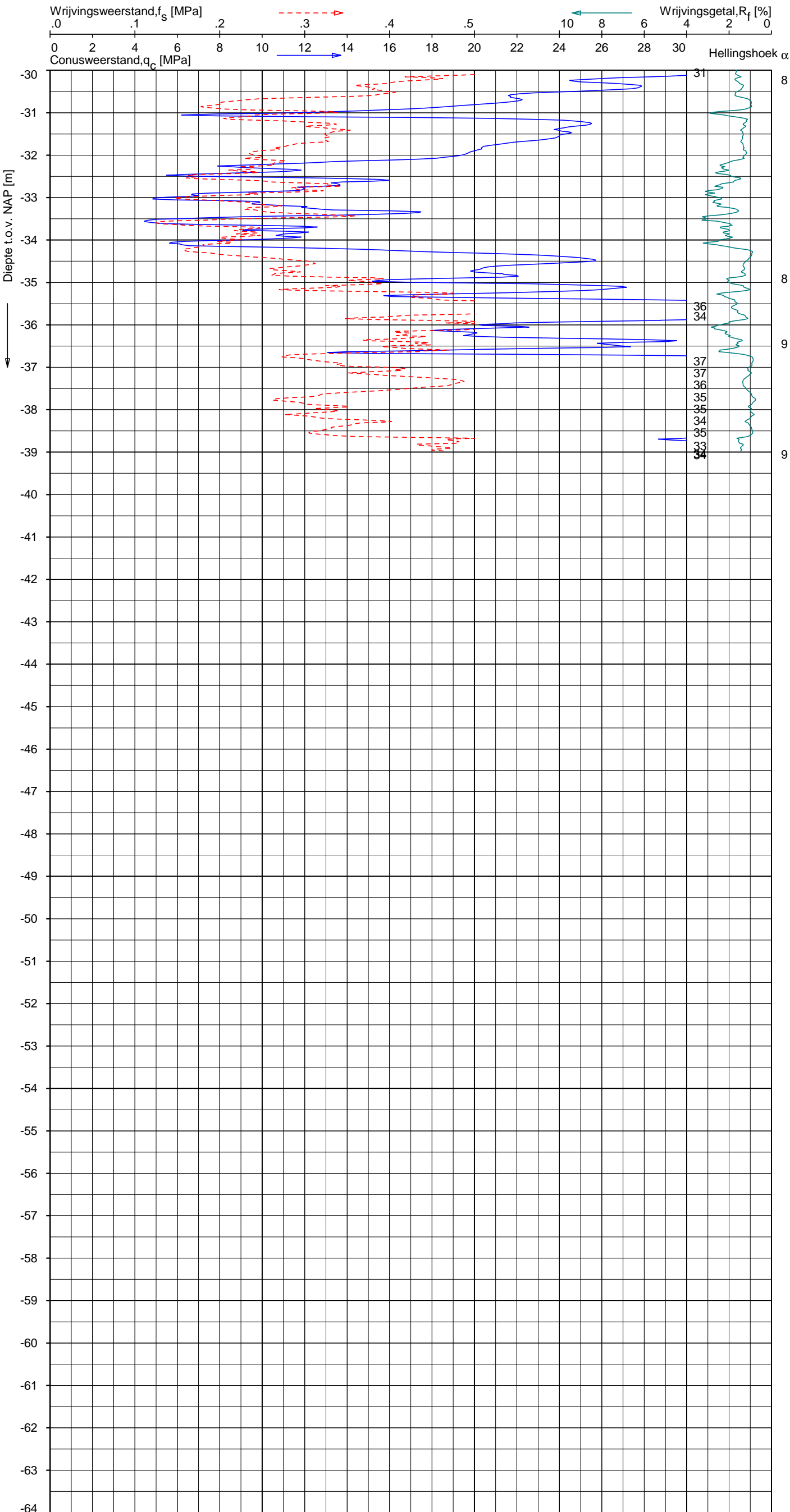
NOORD-WEST 380

Opdr. 6012-0102-000
 Sond. DKM755-1


UNIPLOT 05.27.nl / QcfClass-R3.cmd / 2015-05-20 16:45:51

6012-0102-000

DKM755-1 - 2



Indicatieve bodembeschrijving
 Automatisch gegenereerd uit data van de sondering, geldig onder grondwaterpeil (Robertson 1990, NL corr.)



Opg. : AS/rsI d.d. 04-mei-2015 Coord.: X=249849.5m Y= 602941.3m Systeem: RD Sondering volgens norm NEN-EN-ISO 22476-1
 Get. : HOFSTEDE d.d. 20-mei-2015 MV = NAP +0.85m Conus: CP15-CF75SN2 1701-2802 Toepassingsklasse 2. Test type TE1
 Conustype: A_c = 1510 mm²; A_s = 19895mm²



SONDERING MET PLAATSELIJKE KLEEFMETING

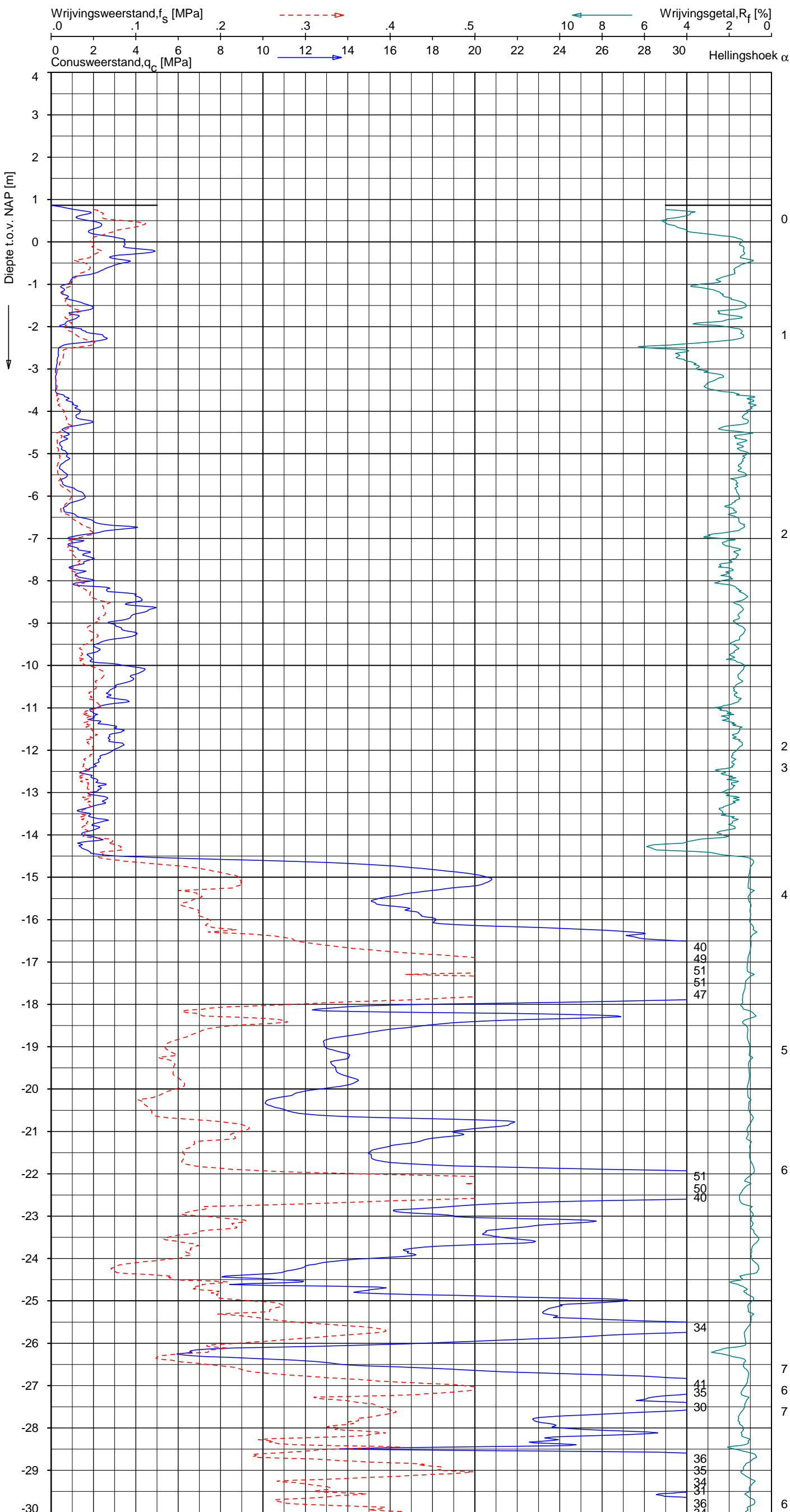
NOORD-WEST 380

Opdr. 6012-0102-000
 Sond. DKM755-1

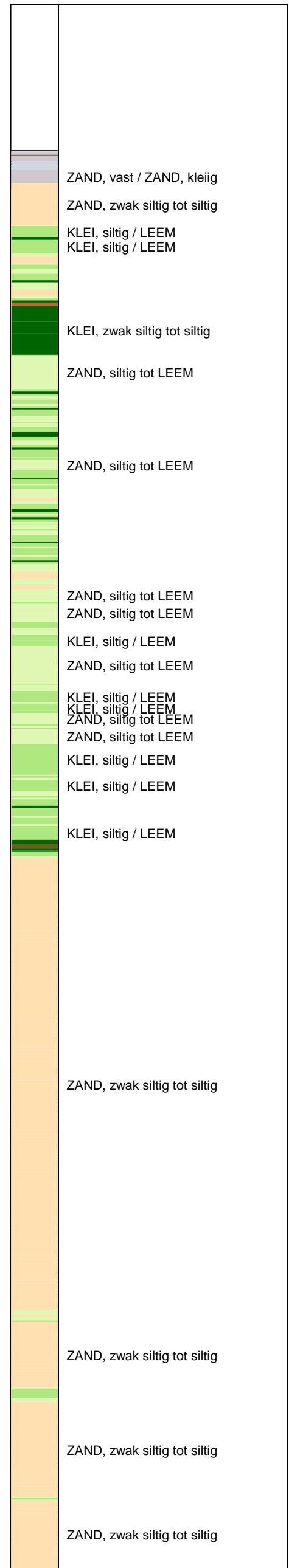
UNIPLOT 05.27.nl / QofClass-R3.cmd / 2015-05-20 16:45:53

6012-0102-000

DKM755-2 - 1



Indicatieve bodembeschrijving
 Automatisch gegenereerd uit data van de sondering, geldig onder grondwaterpeil (Robertson 1990, NL corr.)



Opg. : AS/rsi d.d. 04-mei-2015 Coord.: X=249854.5m Y=602944.6m Systeem: RD Sondering volgens norm NEN-EN-ISO 22476-1
 Get. : HOFSTEDÉ d.d. 20-mei-2015 MV = NAP +0.87m Conus: CP15-CF75SN2 1701-2802 Toepassingsklasse 2. Test type TE1
 Conustype: A_c = 1510 mm²; A_s = 19895 mm²



SONDERING MET PLAATSELIJKE KLEEFMETING

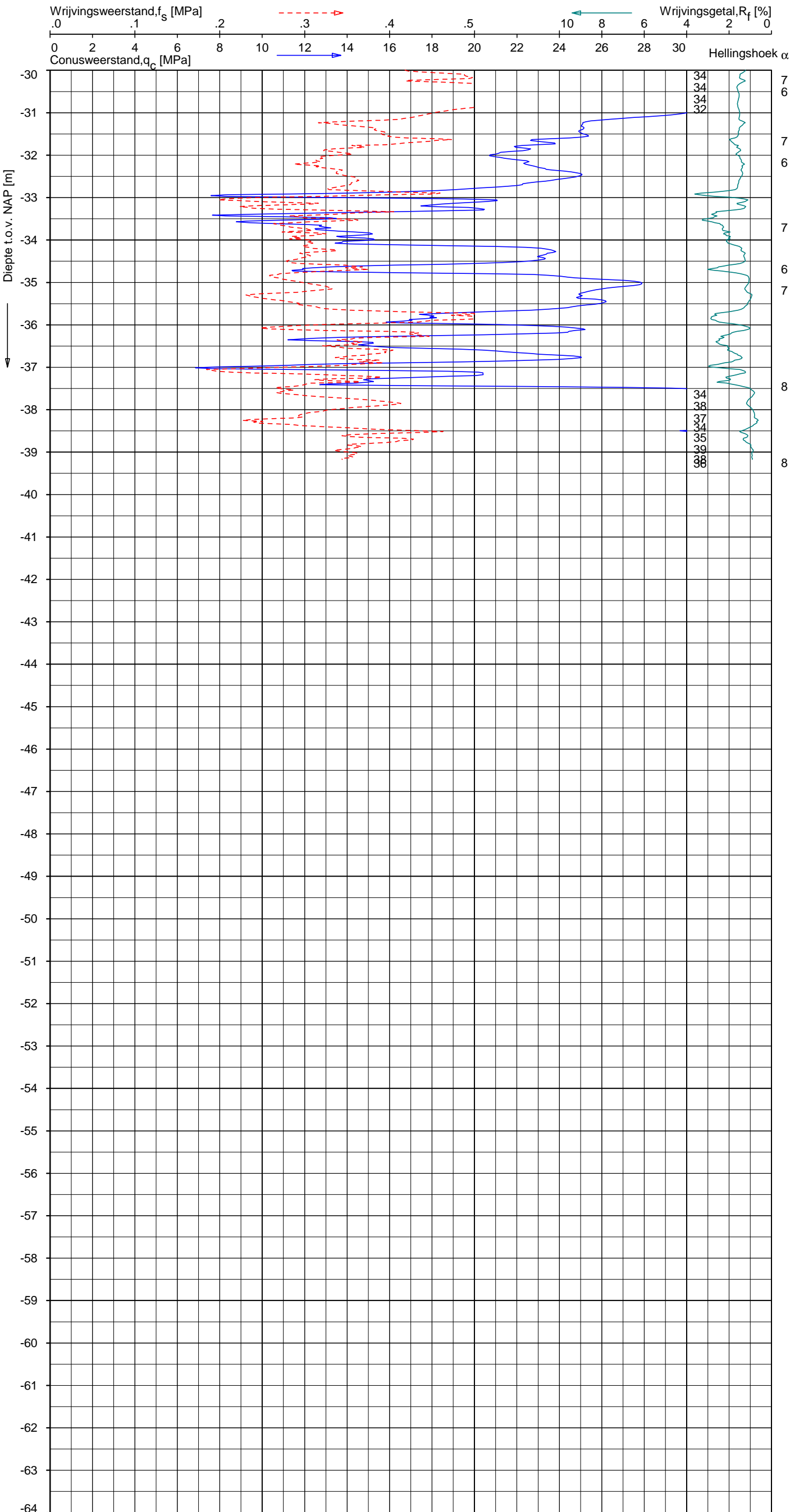
NOORD-WEST 380

Opdr. 6012-0102-000
 Sond. DKM755-2


UNIPLOT 05.27.nl / QcfClass-R3.cmd / 2015-05-20 16:45:54

6012-0102-000

DKM755-2 - 2



Indicatieve bodembeschrijving
 Automatisch gegenereerd uit data van de sondering, geldig onder grondwaterpeil (Robertson 1990, NL corr.)



Opg. : AS/rsi d.d. 04-mei-2015 Coord.: X=249854.5 m Y= 602944.6 m Systeem: RD Sondering volgens norm NEN-EN-ISO 22476-1
 Get. : HOFSTEDE d.d. 20-mei-2015 MV = NAP +0.87 m Conus: CP15-CF75SN2 1701-2802 Toepassingsklasse 2. Test type TE1
 Conustype: A_c = 1510 mm²; A_s = 19895mm²



SONDERING MET PLAATSELIJKE KLEEFMETING

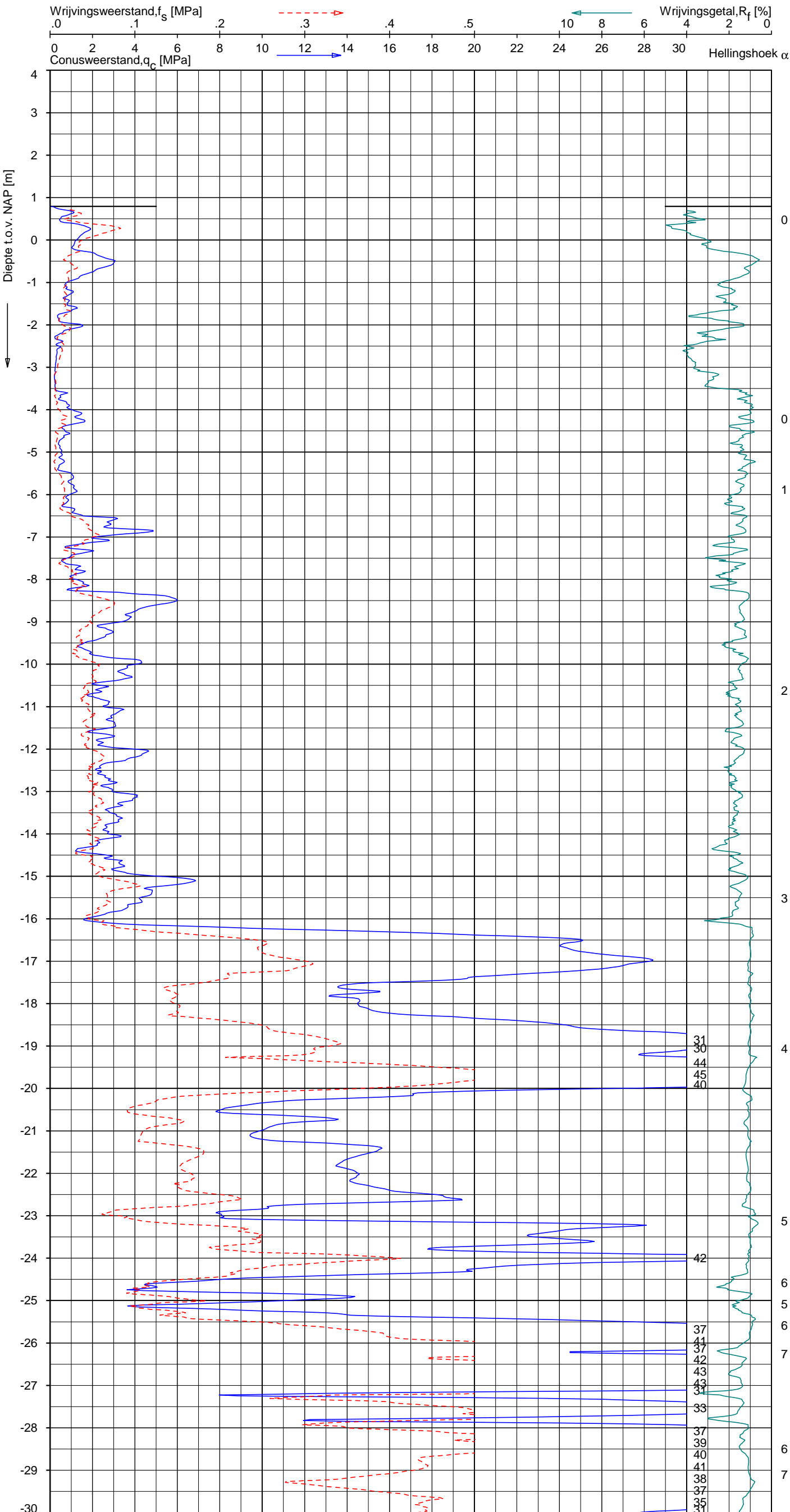
NOORD-WEST 380

Opdr. 6012-0102-000
 Sond. DKM755-2

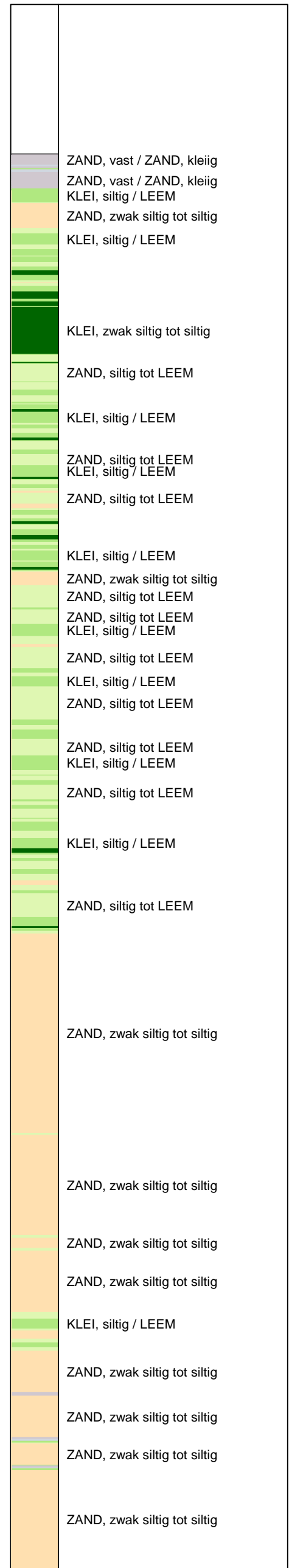
UNIPLOT 05.27.nl / QcfClass-R3.cmd / 2015-05-20 16:45:57

6012-0102-000

DKM755-3 - 1



Indicatieve bodembeschrijving
 Automatisch gegenereerd uit data van de sondering, geldig onder grondwaterpeil (Robertson 1990, NL corr.)



Opg.: AS/rsi d.d. 04-mei-2015 Coord.: X=249842.5m Y=602963.2m Systeem: RD Sondering volgens norm NEN-EN-ISO 22476-1
 Get.: HOFSTEDÉ d.d. 20-mei-2015 MV = NAP +0.79m Conus: CP15-CF75SN2 1701-2802 Toepassingsklasse 2. Test type TE1
 Conustype: $A_c = 1510 \text{ mm}^2$; $A_s = 19895 \text{ mm}^2$

SONDERING MET PLAATSELIJKE KLEEFMETING

NOORD-WEST 380

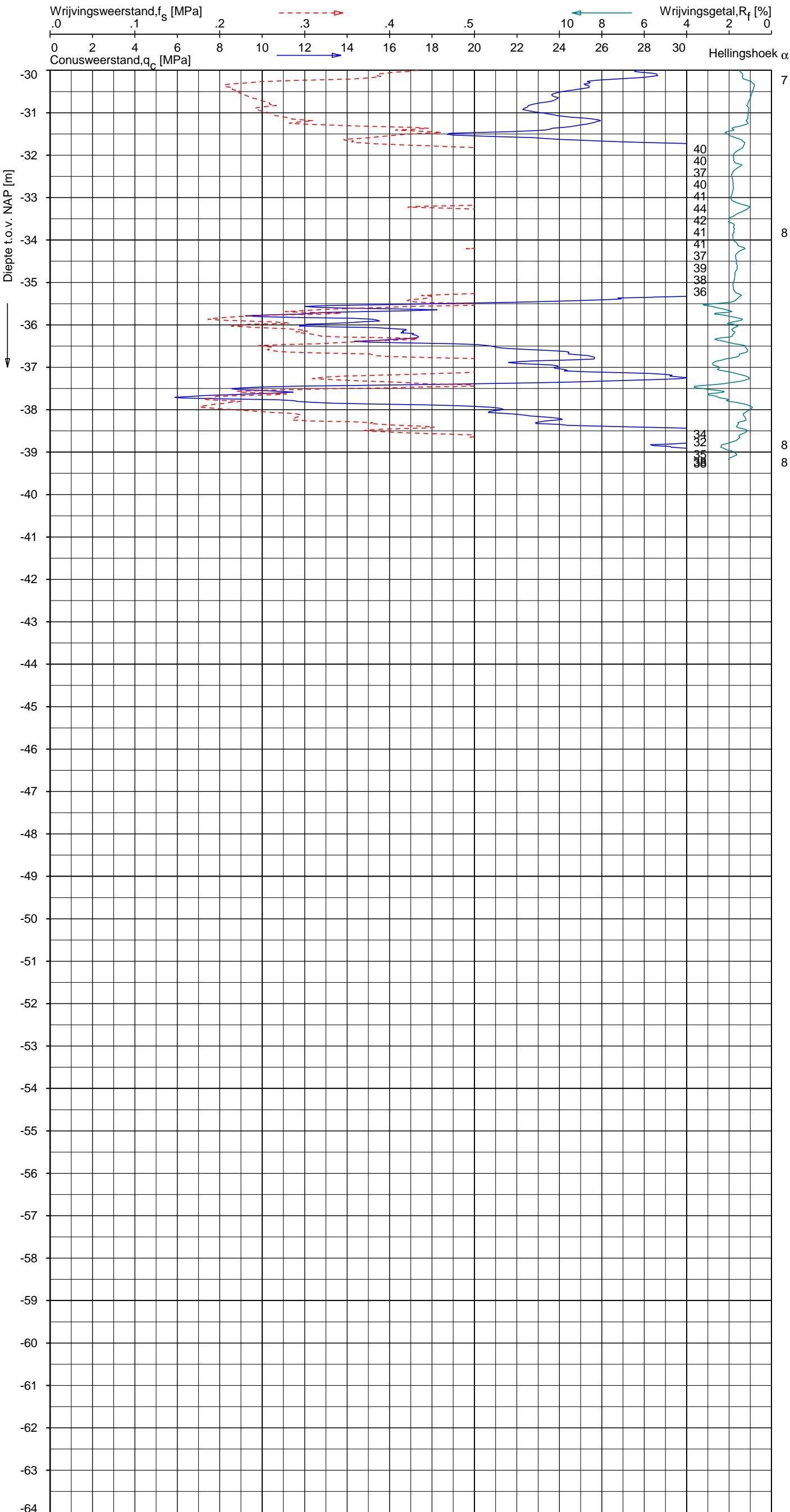
Opdr. 6012-0102-000
 Sond. DKM755-3




UNIPLOT 05.27.nl / QcfClass-R3.cmd / 2015-05-20 16:45:58

6012-0102-000

DKM755-3 - 2



Indicatieve bodembeschrijving
 Automatisch gegenereerd uit data van de sondering, geldig onder grondwaterpeil (Robertson 1990, NL corr.)



Opg. : AS/rsI d.d. 04-mei-2015 Coord.: X=249842.5 m Y= 602963.2 m Systeem: RD Sondering volgens norm NEN-EN-ISO 22476-1
 Get. : HOFSTEDE d.d. 20-mei-2015 MV = NAP +0.79 m Conus: CP15-CF75SN2 1701-2802 Toepassingsklasse 2. Test type TE1
 Conustype: A_c = 1510 mm²; A_s = 19895mm²



SONDERING MET PLAATSELIJKE KLEEFMETING

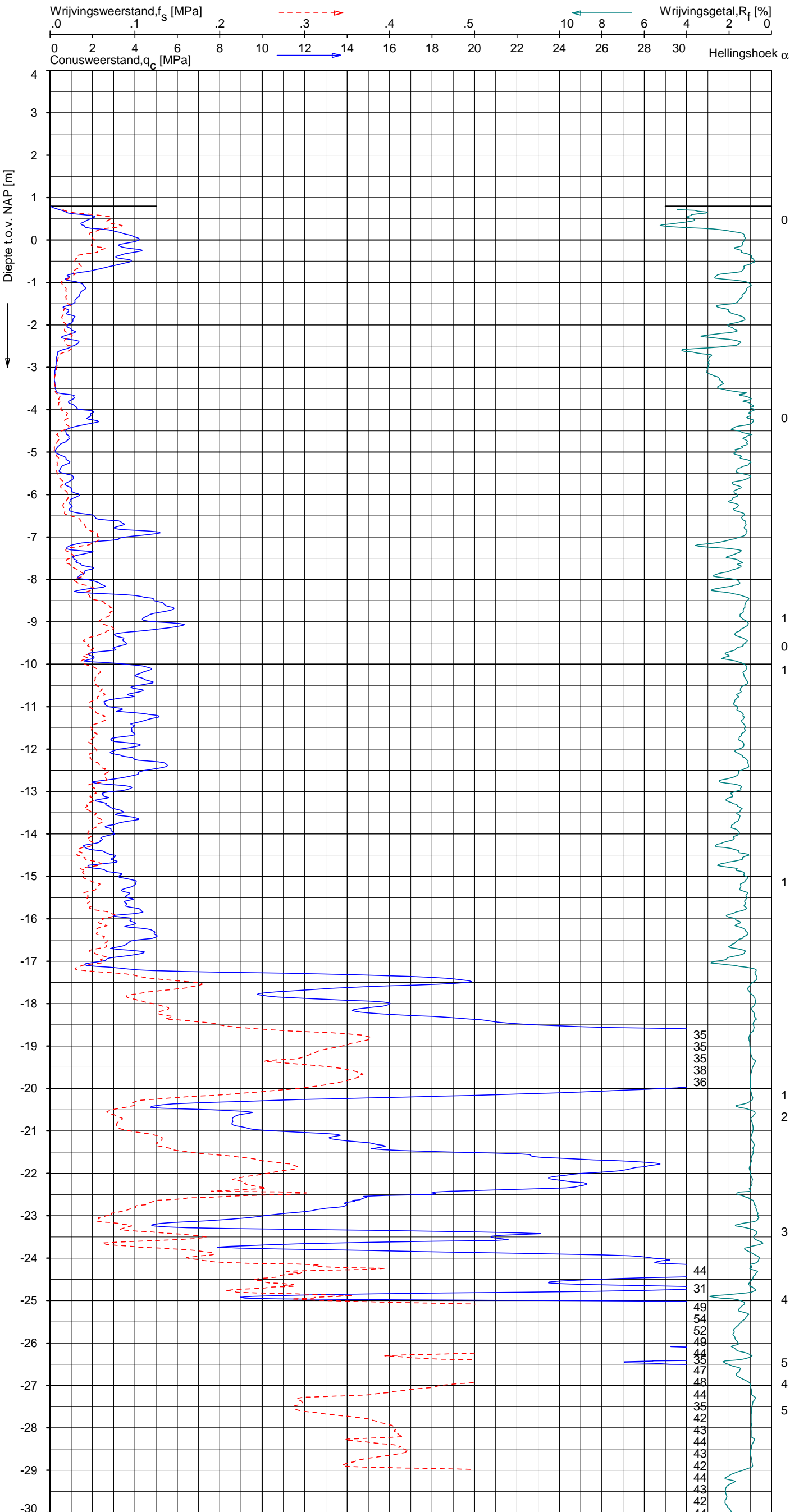
NOORD-WEST 380

Opdr. 6012-0102-000
 Sond. DKM755-3

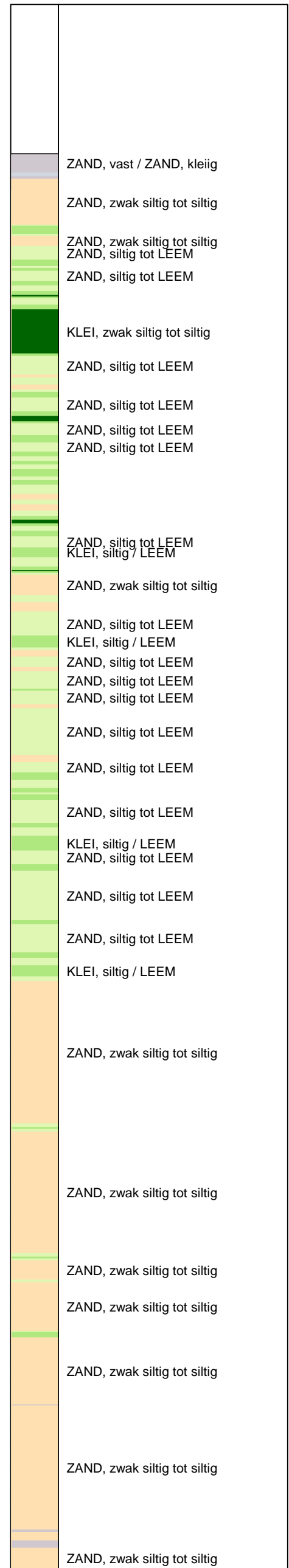
UNIPLOT 05.27.nl / QofClass-R3.cmd / 2015-05-20 16:46:01

6012-0102-000

DKMP755-4 - 1



Indicatieve bodembeschrijving
 Automatisch gegenereerd uit data van de sondering, geldig onder grondwaterpeil (Robertson 1990, NL corr.)



Opg. : AS/rsi d.d. 04-mei-2015 Coord.: X=249837.4 m Y= 602959.8 m Systeem: RD Sondering volgens norm NEN-EN-ISO 22476-1
 Get. : HOFSTEDE d.d. 20-mei-2015 MV = NAP +0.80 m Conus: CP15-CF75PA1SN2 1701-2502 Toepassingsklasse 2. Test type TE2
 Conustype: A_c = 1510 mm²; A_s = 19895 mm²



SONDERING MET PLAATSELIJKE KLEEFMETING

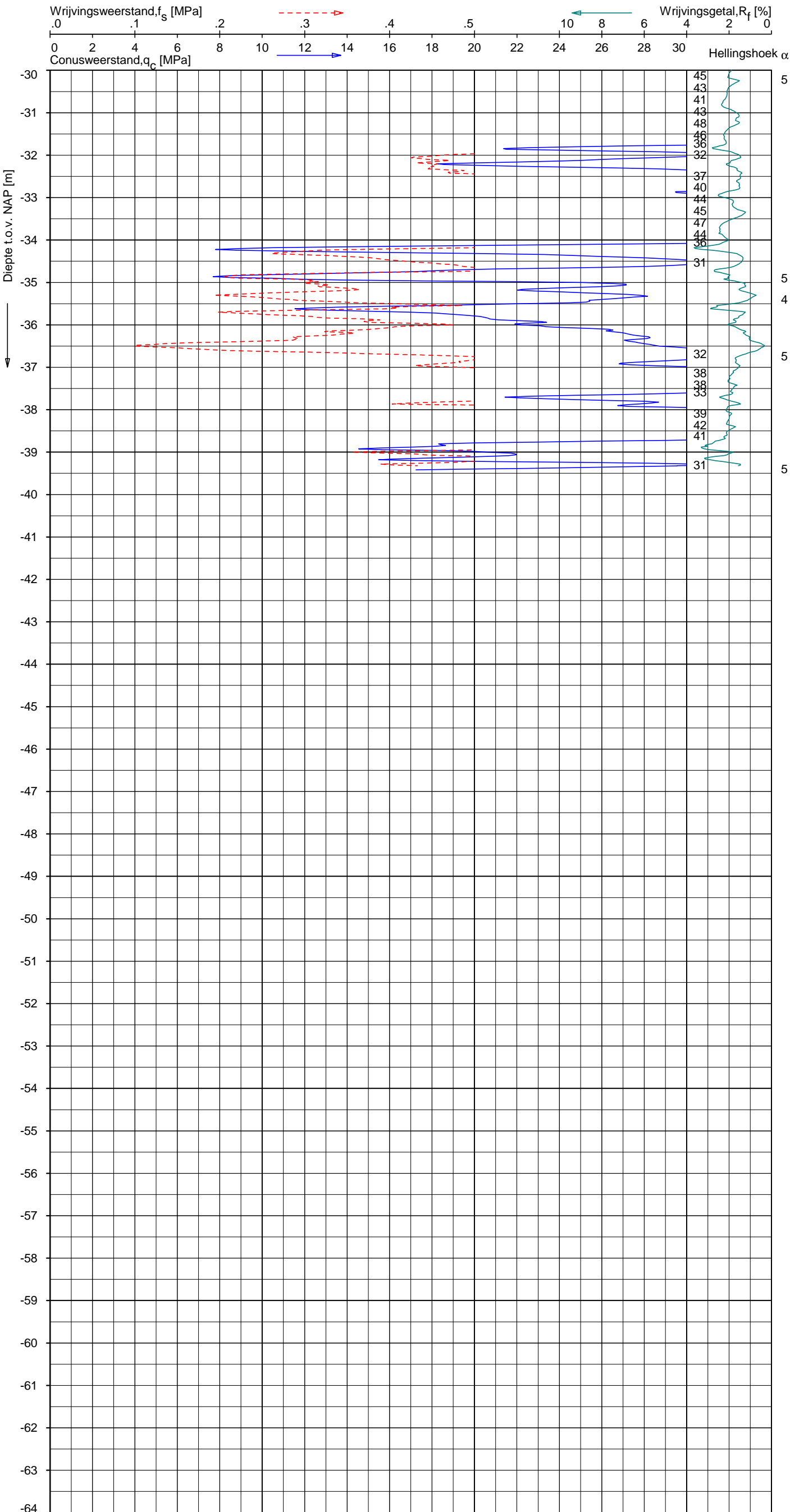
NOORD-WEST 380

Opdr. 6012-0102-000
 Sond. DKMP755-4


UNIPLOT 05.27.nl / QcfClass-R3.cmd / 2015-05-20 16:46:01

6012-0102-000

DKMP755-4 - 2



Indicatieve bodembeschrijving
 Automatisch gegenereerd uit data van de sondering, geldig onder grondwaterpeil (Robertson 1990, NL corr.)



Opg. : AS/rsI d.d. 04-mei-2015 Coord.: X=249837.4 m Y= 602959.8 m Systeem: RD Sondering volgens norm NEN-EN-ISO 22476-1
 Get. : HOFSTEDE d.d. 20-mei-2015 MV = NAP +0.80 m Conus: CP15-CF75PA1SN2 1701-2502 Toepassingsklasse 2. Test type TE2
 Conustype: $A_c = 1510 \text{ mm}^2$; $A_s = 19895 \text{ mm}^2$



SONDERING MET PLAATSELIJKE KLEEFMETING

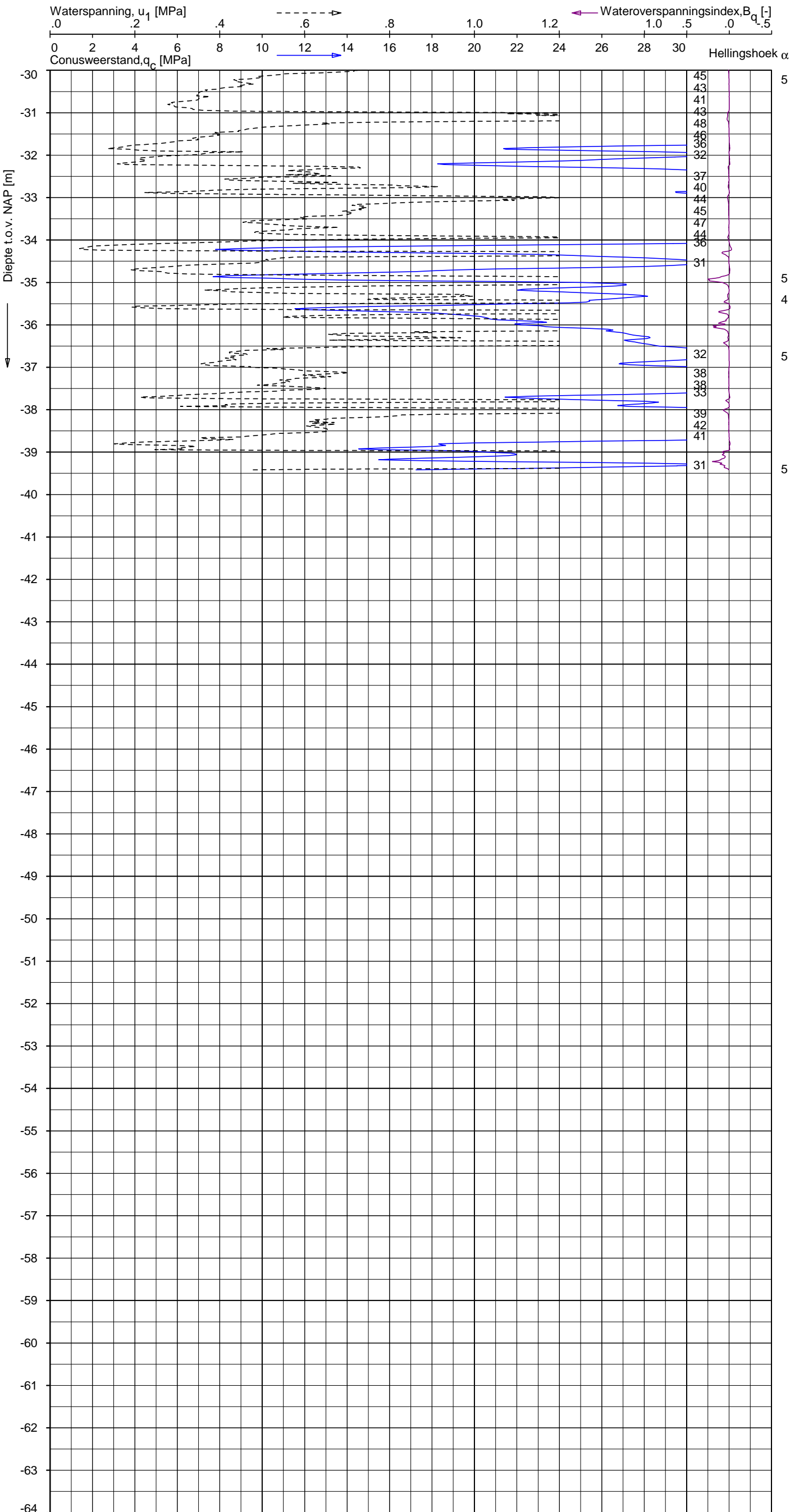
NOORD-WEST 380

Opdr. 6012-0102-000
 Sond. DKMP755-4


UNIPLOT 05.27.nl / QcU1Class-R3.cmd / 2015-05-20 16:49:27

6012-0102-000

DKMP755-4 - 2



Indicatieve bodembeschrijving
 Automatisch gegenereerd uit data van de sondering, geldig onder grondwaterpeil (Robertson 1990, NL corr.)



Opg. : AS/rsi d.d. 04-mei-2015 Coord.: X=249837.4 m Y= 602959.8 m Systeem: RD Sondering volgens norm NEN-EN-ISO 22476-1
 Get. : HOFSTEDE d.d. 20-mei-2015 MV = NAP +0.80 m Conus: CP15-CF75PA1SN2 1701-2502 Toepassingsklasse 2. Test type TE2
 Conustype: A_c = 1510 mm²; A_s = 19895mm²



SONDERING MET WATERSPANNINGSMETING

NOORD-WEST 380

Opdr. 6012-0102-000
 Sond. DKMP755-4

LEGENDA TERREINPROEVEN EN GRONDSOORTEN

BORINGEN / PEILBUIZEN

●	mechanische boring (B)
◐	handboring (HB)
○	niet uitgevoerde boring
◌	niet uitgevoerde handboring
●	boring met peilbuis
●	boring met peilbuis, ondiep en diep filter
●	boring met peilbuis, ondiep, middeldiep en diep filter
◌	handboring met peilbuis
⊕	hellingsmeterbuis (HMB)
⌵	gedrukte peilbuis (PB) / minifilter (MF)
⊙	boring derden
⊙	boring derden met peilbuis

SONDERINGEN

▼	diep-/diepzware sondering
▽	middelzware sondering
▼	diep-/diepzware sondering met plaatselijke kleefmeting
▽	middelzware sondering met plaatselijke kleefmeting
⊕	slagsondering
▽	niet uitgevoerde sondering
⊕	waterspanningsmeter (WSM)
▽	sondering derden
▽	sondering derden met plaatselijke kleefmeting

Type sonderingen

M	middelzware sondering
D	diepsondering
DZ	diepzware sondering
S	slagsondering

Toegevoegde metingen

KM	meting van de plaatselijke kleef
P	meting van waterspanning
M	meting van de magnetische veldsterkte
G	meting van de geleidbaarheid
S	meting van de schuifgolfsnelheid (seismische meting)
T	meting van de temperatuur

LEGENDA / TERMINOLOGIE

grind

	Grind, siltig
	Grind, zwak zandig
	Grind, matig zandig
	Grind, sterk zandig
	Grind, uiterst zandig

zand

	Zand, kleilig
	Zand, zwak siltig
	Zand, matig siltig
	Zand, sterk siltig
	Zand, uiterst siltig

veen

	Veen, mineraalarm
	Veen, zwak kleilig
	Veen, sterk kleilig
	Veen, zwak zandig
	Veen, sterk zandig

klei

	Klei, zwak siltig
	Klei, matig siltig
	Klei, sterk siltig
	Klei, uiterst siltig
	Klei, zwak zandig
	Klei, matig zandig
	Klei, sterk zandig

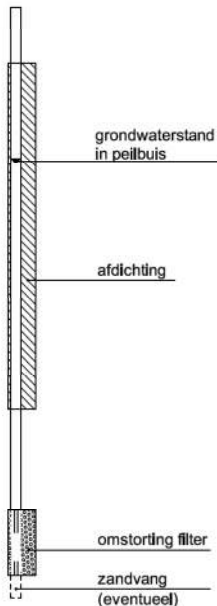
leem

	Leem, zwak zandig
	Leem, sterk zandig

Overige toevoegingen

	zwak humeus
	matig humeus
	sterk humeus
	zwak grindig
	matig grindig
	sterk grindig

Peilbuis

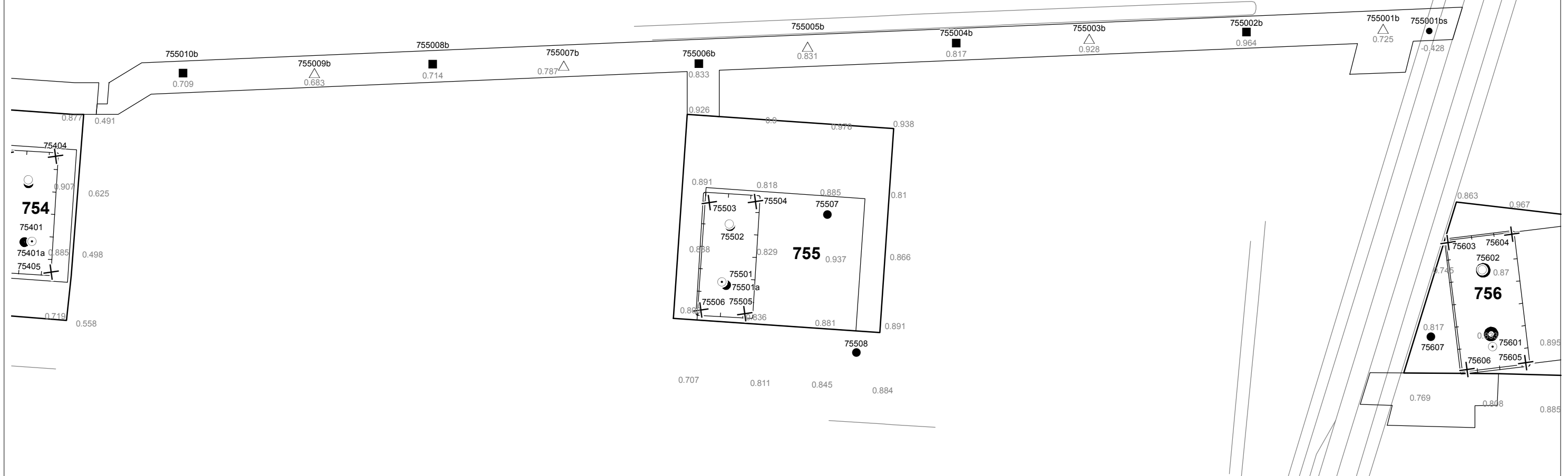


Monsters

	geroerd monster
	ongeroid monster

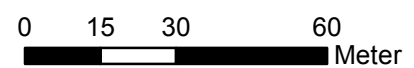
Overig

	gemiddeld hoogste grondwaterstand
	grondwaterstand
	gemiddeld laagste grondwaterstand
	slib
	verharding / kern / asfalt
	puin



Verklaring

-  Werkterrein + bouwweg
-  Bouwput
-  Masten
-  Locatie handsondering met boring bouwwegen
-  Locatie boring bouwwegen
-  Locatie boring tot 0,50 m-mv
-  Locatie boring tot 1,20 m-mv
-  Locatie boring tot 4,00 m-mv
-  Locatie boring + peilbuis
-  Locatie slibmonster (Locatie)
-  Locatie slibmonster (Bouwweg)



Locatie VKA versie 2.8
Bouwweg VKA versie 2.8.2

TITEL		BOORPUNTEN KAART MAST : 755		Noord - West 380 kV	
STATUS	GETEKEND DOOR	AFD.	PAR.	OPDRACHTGEVER	
	D. Dobri			TenneT	
	GECONTROLEERD DOOR	AFD.	PAR.	OMSCHRIJVING WILZIGING	GETEKEND BIJ
	E. Aldershof			ARCADIS	DATUM WILZIGING
	VOOR AKKOORD	AFD.	PAR.	SCHAAL	DATUM 1e UITGAVE
	J. Assink			1:1500	05.06.2015
VAKGEBIED	TEK. SOORT	PROJECT NR.	FORMAT	NUMMER	WILZ. NR.
			A3	Mast nr. 755	1

2 Cultuurtechnisch onderzoek

3 Geohydrologisch onderzoek

Verantwoording

Titel: Geohydrologisch onderzoek: project: Noord – West 380 kV
Deelgebied: 1
mastnummer: 755

Projectnummer: B.02032.000377.001

Referentienummer: T206878

Revisie: 1.1

Datum: 20 augustus 2015

Auteur(s): M.J.H. Rakhorst en M.M. Houdé

Gecontroleerd door: J.B. Helder

Paraaf gecontroleerd:



Goedgekeurd door: J. Assink



Paraaf goedgekeurd:

Contact: TenneT380kVnw@arcadis.nl

In het geohydrologisch onderzoek worden twee fases onderscheiden namelijk:

- Fase 1: Beknopte analyse van effecten
- Fase 2: Uitgebreide analyse van effecten indien onderlinge beïnvloeding daar aanleiding toe geeft

Fase 1 is in dit geohydrologisch rapport in paragraaf 3.1 t/m 3.4 uitgewerkt. Indien van toepassing is fase 2 in paragraaf 3.5 en 3.6 uitgewerkt.

INHOUDSOPGAVE

3.1. Inleiding

3.2. Veld- en laboratoriumwerkzaamheden

3.3. Algemene beschrijving tracé

3.4. Bemaling

3.5. Effecten grondwater (Fase 2: indien de effecten daar aanleiding toe geven)

3.6. Uitvoeringstechnische aspecten (Fase 2: indien de effecten daar aanleiding toe geven)

3.7 Bijlagen H3

Bijlage 3-1: Locatie inclusief onderzoekspunten

Bijlage 3-2: Overzicht veldgegevens en analyseresultaten

Bijlage 3-3: Tekening: waterinformatiekaart

3.1 *Inleiding*

Doel van het geohydrologisch onderzoek is om inzicht te geven in de geohydrologische situatie op de onderhavige mastlocatie 755. Dit voor de onderbouwing van de vergunningaanvraag in het kader van de Waterwet en het op te stellen werkplan door de aannemer.

Op basis van de geohydrologische situatie is het te verwachten waterbezwaar en de grondwater- en/of stijghoogteverlaging in de omgeving tijdens de bemaling berekend. Met deze gegevens kan de benodigde vergunning in het kader van de Waterwet aangevraagd worden.

Indien de mate waarin effecten optreden niet om nadere kwantificering vraagt, wordt enkel fase 1 in deze rapportage uitgewerkt. Indien de mate waarin effecten optreden wel om nadere kwantificering vraagt, is ook fase 2 uitgewerkt. Er wordt bij het bepalen van de effecten rekening gehouden met de mogelijke invloed van bemaling van naastgelegen masten op de verlaging. Voor een mastlocatie zijn de twee naastliggende mastlocaties maatgevend voor de verlaging en de effecten.

Dit geohydrologisch onderzoek vormt daarnaast een bron van gegevens en basis voor het door de aannemer op te stellen werkplan en uitvoeringsplan van de bemaling (bemalingsplan).

Daarnaast is aandacht besteed aan de kwalitatieve aspecten, vanuit de voorgenomen lozing van bemalingswater op oppervlaktewater.

3.2 *Veld- en laboratoriumwerkzaamheden*

3.2.1 *Veldwerkzaamheden*

Ten behoeve van het geohydrologisch onderzoek zijn ter plaatse van de toekomstige bouwput de volgende veldwerkzaamheden uitgevoerd:

- 4 sonderingen tot 40 m -mv (of maximale reactiekracht van 16 ton);
- Twee boringen tot ten minste 4,0 m -mv;
- Het plaatsen van ten minste één peilbuis ter bepaling van de freatische grondwaterstand in de deklaag;
- De stijghoogte is bij plaatsing van de peilbuis bepaald. Na een wachttijd van tenminste 1 week is een tweede meting uitgevoerd;
- Het nemen van een monster van het oppervlaktewater. Niet ter plaatse van iedere mastlocatie is een monster genomen, maar wel van elk ontvangend oppervlaktewater (zie bijlage 3-3 voor de locatie van monsternamen).

De datums waarop deze veldwerkzaamheden hebben plaatsgevonden, zijn weergegeven bij de resultaten van de veldwerkzaamheden zoals weergegeven in bijlage 3-2 en 3-3.

3.2.2 *Laboratoriumwerkzaamheden*

Het grondwater in de peilbuizen en het oppervlaktewater is bemonsterd en geanalyseerd op het standaardlozingspakket (Arseen (As), Chloride (Cl), Zuurstof (O₂), Ammonium (NH₄), Stikstof (N-Kjeldahl), Fe²⁺, Fe-totaal, BZV (biologisch zuurstofverbruik), CZV (chemisch zuurstofverbruik), Sulfaat (totaal), Fosfaat (totaal), zuurgraad (pH), geleidingsvermogen (EGV), droogrest onopgeloste bestanddelen (zs)).

De resultaten van de veld- en laboratoriumwerkzaamheden zijn opgenomen in bijlage 3-2. De resultaten zijn tevens beknopt weergegeven in de als bijlage 3-3 opgenomen tekening.

3.3 *Algemene beschrijving tracé*

3.3.1 *Maaiveld*

De hoogtemetingen gedaan tijdens de veldwerkzaamheden zijn in bijlage 3-2 opgenomen. Hieruit leiden wij een gemiddelde maaiveldhoogte ter plaatse van de locatie af van 0,81 m NAP.

3.3.2 Bodemopbouw

In onderstaande paragrafen is de ondiepe bodemopbouw en geohydrologische opbouw beschreven.

3.3.2.1 Ondiepe bodemopbouw

Op basis van boringen uitgevoerd tijdens de veldwerkzaamheden bestaat de deklaag vanaf maaiveld (0,81 m NAP) tot maximale boordiepte uit klei en zand (zandlaag aanwezig van 0 tot -2, rest is klei)

3.3.2.2 Geohydrologische opbouw

De regionale bodemopbouw is weergegeven in onderstaande tabel 3.1. De gegevens uit deze tabel zijn ontleend aan www.DINOloket.nl aangevuld met de lokale locatiespecifieke gegevens zoals naar voren komt uit de sonderingen uitgevoerd in het kader van het geotechnische onderzoek (zie hoofdstuk 4) en de handboringen voor het cultuurtechnisch onderzoek (zie hoofdstuk 2). In onderstaande tabel zijn ook de geohydrologische formaties en de op basis van DINOloket en ervaring geïnterpreteerde parameters weergegeven (weerstanden en doorlatendheden).

Daarnaast is bij de handboringen per laag de waterdoorlatendheid (k-waarde) geschat voor het berekenen van de uit te voeren bemalingen (zie bijlage 1-1).

Tabel 3.1: Geohydrologische opbouw

Globale diepte (m NAP)	Samenstelling	Geohydrologische eenheid	Formatie	Doorlatendheid/weerstand
0,81 tot -3,5	zand klei	deklaag	Naaldwijk	210 dagen
-3,5 tot -14,5	zand, siltig en klei	watervoerende laag met aan onderzijde een kleilaagje	Boxtel, Peelo	0,5 tot 2 m/d
-14,5 tot -39	zand	watervoerende laag	Peelo	10 tot 20 m/d

3.3.3 Watersysteem

In onderstaande paragrafen zijn de gegevens van het oppervlaktewater en grondwater beschreven.

3.3.3.1 Oppervlaktewaterpeilen

Het peil van het oppervlaktewater bedraagt circa -0,43 m NAP. Dit is gebaseerd op het AHN2 (Algemeen Hoogtebestand Nederland 2) en de veldmetingen van het slootprofiel.

3.3.3.2 Freatisch grondwater

De Gemiddeld Hoogste Grondwaterstand (GHG) en Gemiddeld Laagste Grondwaterstand (GLG) geven de grondwaterstandsfluctuatietoneel aan. Deze kunnen in het veld terug te vinden zijn als hydromorfe profielkenmerken. Op basis van de hydromorfe profielkenmerken in boringen op de locatie is een gemiddelde GHG af te leiden van 0,44 m -mv en de GLG op 1,41 m -mv. Bij een maaiveldniveau van 0,81 m NAP komt dit overeen met een GHG van 0,37 m NAP en een GLG van -0,61 m NAP.

De in peilbuis 75501-1 met filterdiepte 1,50 tot 2,50 m -mv tijdens de veldwerkzaamheden opgenomen freatische stijghoogte is weergegeven in onderstaande tabel. De waarden ten opzichte van maaiveld zijn met de maaiveldhoogte van 0,81 m NAP bij de peilbuis (in het rapport afgerond op twee decimalen) vertaald naar een waarde ten opzichte van NAP.

Tabel 3.2: Ondiepe stijghoogte peilbuis 75501-1

Datum	Stijghoogte [m -mv]	Stijghoogte [m NAP]
05/18/2015	0,90	-0,09
Niet gemeten	Niet gemeten	Niet gemeten

Stijghoogten diep grondwater

Op grond van de verschillen tussen de freatische grondwaterstanden zoals afgeleid uit de hydromorfe kenmerken en gegevens van stijghoogten in het watervoerend pakket concluderen wij dat er geen duidelijk verschil is in stijghoogte. Er is daarmee geen sprake van een duidelijke infiltratie- of kwelsituatie.

De in peilbuis 75501a-1 met filterdiepte 5,00 tot 6,00 m -mv tijdens de veldwerkzaamheden opgenomen stijghoogte van het watervoerend pakket is weergegeven in onderstaande tabel. De waarden ten opzichte van maaiveld zijn met de maaiveldhoogte ter plaatse van de peilbuis [0,81 m NAP] vertaald naar een waarde ten opzichte van NAP.

Tabel 3.3: Diepe stijghoogte peilbuis 75501a-1

Datum	Stijghoogte [m -mv]	Stijghoogte [m NAP]
05/18/2015	0,90	-0,09
05/29/2015	1,55	-0,74

3.3.3.3 Grond- en oppervlaktewaterkwaliteit

Het waterbeheer voor zowel de kwaliteit van grond- als oppervlaktewater valt onder verantwoordelijkheid van waterschap Noorderzijlvest. Of gehalten in het grondwater te hoog zijn en maatregelen nodig zijn voordat geloosd kan worden, dient in overleg met het waterschap te worden afgestemd.

De effecten op de waterkwaliteit kenmerken zich in het algemeen door verzilting, vermisting, zuurstofhuishouding, giftigheid, verkleuring, vertroebeling en bodemvorming. De parameters die hier invloed op hebben, zijn bepaald door een bemonstering en analyse van het grondwater in de peilbuizen en van het oppervlaktewater. De resultaten hiervan staan in tabel 3.4 weergegeven. Van het ondiepe grondwater en oppervlaktewater zijn geen kwaliteitsgegevens beschikbaar.

Voor het lozen van grondwater is het Besluit lozing buiten inrichting van toepassing (16 maart 2011, artikel 3.2). Lozing in oppervlaktewater is toegestaan indien het gehalte onopgeloste stoffen ten hoogste 50 mg/l bedraagt en als gevolg van de lozing geen visuele verontreiniging optreedt. Dit laatste hangt over het algemeen samen met de aanwezigheid van ijzer en het zuurstofgehalte.

Ter plaatse van de lozingspunten zijn het oppervlaktewater en de waterbodem geanalyseerd. Dit is gedaan om de kwaliteit van het oppervlaktewater inzichtelijk te maken en de mate van visuele verontreiniging als gevolg van opwerveling van de waterbodem te kunnen inschatten.

In tabel 3.4 is tevens de norm voor onopgeloste bestanddelen in oppervlaktewater opgenomen. De tabel is aangevuld met indicatieve lozingsnormen voor de parameters die vanuit de zorgplicht relevant zijn voor de waterkwaliteit. Deze normen zijn echter indicatief en gebaseerd op Commissie Integraal Waterbeheer (Kleine en kortdurende lozingen Wvo, juni 2001).

Tabel 3.4: Grond- en oppervlaktewaterkwaliteit en indicatieve lozingsnormen

Parameter	Eenheid	Meetwaarde grondwater ondiep (75501-1)	Meetwaarde grondwater diep (75501a-1-1)	Meetwaarde oppervlaktewater (75501OW-1)	Indicatieve norm
Filterdiepte	m -mv	(1,50 tot 2,50)	5,00 tot 6,00	n.v.t.	n.v.t.
Droogrest onopgeloste bestanddelen	mg/l	n.b.*	12,00	n.b.*	< 50,00
Zuurstof [O]	mg O ₂ /l	n.b.*	0,20	n.b.*	> 5,00
IJzer [Fe]	mg/l	n.b.*	2,60	n.b.*	< 5,00
Ammonium (als N)	mg N/l	n.b.*	18,00	n.b.*	< 20,00
Arseen [As]	µg/l	n.b.*	13,00	n.b.*	< 30,00
Chloride [Cl]	mg/l	n.b.*	7500,00	n.b.*	< 200,00
Fosfor [P]	mg/l	n.b.*	8,70	n.b.*	< 1,00
Stikstof (N; volgens Kjeldahl)	mg/l	n.b.*	21,00	n.b.*	< 20,00
Sulfaat (opgelost, als S)	mg S/L	n.b.*	420,00	n.b.*	< 100,00

*n.b. = niet beschikbaar.

De gehalten, waargenomen in peilbuis 75501a-1 met filterdiepte 5,00 tot 6,00 m -mv rond de diepte van de grondwateronttrekking, zijn representatief voor de lozing van de grondwateronttrekking.

Uit bovenstaande tabel kan geconstateerd worden dat bij de lozing van het grondwater de volgende indicatieve lozingsnormen overschreden worden: zuurstof, chloride, fosfor, stikstof en sulfaat.

De indicatieve lozingsnorm voor zuurstof wordt overschreden en de concentratie in het ontvangende oppervlaktewater is waarschijnlijk hoger dan die in het te lozen water. De verwachting is dat er door de lozing een verslechtering in waterkwaliteit in het ontvangende oppervlaktewater optreedt.

Het te lozen grondwater heeft voor chloride, fosfor, stikstof en sulfaat een hogere waarde ten opzichte van de indicatieve lozingsnormen en waarschijnlijk ten opzichte van het ontvangende oppervlaktewater. De verwachting is dat er door de lozing een verslechtering in waterkwaliteit in het ontvangende oppervlaktewater optreedt.

Er zijn geen meetwaarden beschikbaar van het ontvangende oppervlaktewater. Daarom wordt het te lozen grondwater alleen vergeleken met de indicatieve normen.

Maatregelen die genomen kunnen worden om de concentratie van deze stoffen te verlagen (of verhogen bij zuurstof) zijn de volgende:

- de concentratie zuurstof kan door middel van beluchten worden verhoogd.

Maatregelen tegen verslechtering van de waterkwaliteit van het ontvangende oppervlaktewater (vanwege te hoge concentratie chloride, fosfor, stikstof en sulfaat) worden met het waterschap besproken.

3.4 Bemaling

3.4.1 Aanlegmethode bi-pole mast

De afmeting van de bouwput bedraagt 20x40 m. De benodigde ontgravingsdiepte bedraagt 3,00 m – mv. Voor de aanleg van de mastvoet wordt met een maximale aanlegperiode en bemalingsduur van 4 weken gerekend.

3.4.2 Berekening

Bij de berekening van het waterbezwaar is rekening gehouden met de volgende uitgangs- en aandachtspunten.

3.4.2.1 Uitgangspunten

- De berekeningen zijn uitgevoerd ten opzichte van de stijghoogte in het watervoerend pakket om geen onderschatting te maken van het waterbezwaar (worstcase-scenario);
- Bij de bemaling is uitgegaan van een ontwateringsdiepte van 0,5 m beneden de putbodem;
- De onttrekkingshoeveelheden en bijbehorende verlagingen zijn berekend uitgaande van een instationair onttrekkingsdebiet. Bij een gespannen pakket is uitgegaan van een stationair onttrekkingsdebiet aangezien binnen de aangehouden bemalingsduur het maximale invloedgebiedsgebied wordt bereikt;
- Voor analytische berekeningsmethoden is een oneindig uitgestrekt homogeen pakket verondersteld. Bij een gespannen pakket is uitgegaan van een stationair onttrekkingsdebiet aangezien binnen de aangehouden bemalingsduur het maximale invloedgebiedsgebied wordt bereikt;
- In de onttrekkingshoeveelheden is geen rekening gehouden met een eventuele toename in debiet als gevolg van de nabije ligging van oppervlaktewater;
- In de berekeningen wordt rekening gehouden met de effectieve dikte van de watervoerende laag (onvolkomenheid van filters volgens Forcheimer);
- De lozing van het onttrokken grondwater kan plaatsvinden op nabij gelegen oppervlaktewater, waar ook het monster uit oppervlaktewater is genomen (zie bijlage 3-3);
- Per mastlocatie wordt met een maximale bemalingsduur van 4 weken gerekend.

3.4.2.2 Debiet en waterbezwaar

Bij de bemalingen kan sprake zijn van een freatische, een deels semi-gespannen en deels gespannen situatie van het grondwater. De formules van Theis kan worden gebruikt bij instationaire bemaling voor deze drie situaties. Omdat deze allemaal voorkomen op dit tracé is de formule van Theis toepasbaar. Hiervoor dient wel de parameter meewerkend porievolume of specifieke berging per situatie aangepast te worden. Op de delen van het tracé waar een gespannen situatie van het grondwater aanwezig is, passen wij de formules van De Glee toe.

Theis

Voor de berekening van debieten en verlaging van de stijghoogte in freatische, een deels semi-gespannen situatie van het grondwater is gebruik gemaakt van een afgeleide van de formule van Theis (1935).

$$Q_{Theis} = \frac{s_r \cdot 4 \cdot \pi \cdot kD}{W(u)}$$

met s_r = gewenste verlaging ter hoogte van de bouwput (m)
 kD = transmissiviteit (m²/d)
 $W(u)$ = Theis Well functie (-)

Waarin u :

$$u = \frac{r^2 S}{4 \cdot kD \cdot t} \quad (-)$$

met r = straal bouwput (m)
 S = bergingscoëfficiënt (-)
 t = tijd (d)

$W(u)$: Theis well functie, die benaderd kan worden door:

$$W(u) = -0,5772 - \ln u + u - \frac{u^2}{2.2!} + \frac{u^2}{3.3!} - \frac{u^2}{4.4!} + \dots$$

De Glee

Op de delen van het tracé waar een gespannen situatie van het grondwater aanwezig is, passen wij de formule van De Glee toe.

Spanningsbemaling

De formule van De Glee kan worden gebruikt voor stationaire berekeningen in semi-gespannen aquifers. In dat geval is sprake van nalevering vanuit de aquitard of bovenliggende aquifer. De volgende randvoorwaarden:

- Aquifer is semi-gespannen;
- Aquifer en aquitard zijn oneindig uitgestrekte pakketten;
- Homogeen, isotroop en uniforme dikte van de aquifer;
- Uitgangssituatie: horizontale grondwaterspiegel;
- Constante onttrekkingshoeveelheid en stroming naar de put is stationair;
- Volkomen bron;
- Verticale stroming in aquitard;
- Verwaarloosbare verlaging in boven- (en onder-)gelegen aquifer;
- $\lambda > 3D$.

Maatgevend voor de mate van nalevering van grondwater uit een boven- (en onder)liggend pakket is de weerstand van de aquitard (deklaag) en de hoeveelheid te onttrekken water.

Formule van De Glee:

$$Q_{DeGlee} = \frac{(s \cdot 2 \cdot \pi \cdot kD)}{K_0(r/\lambda)}$$

met	s	=	gewenste verlaging ter hoogte van de bouwput
	$K_0(r/\lambda)$	=	Besselfunctie
	r	=	straal van de bouwput
	λ	=	spreadsnelheid = $\sqrt{k * D * c}$
			k = doorlatendheid
			D = dikte aquifer
			c = weerstand aquitard

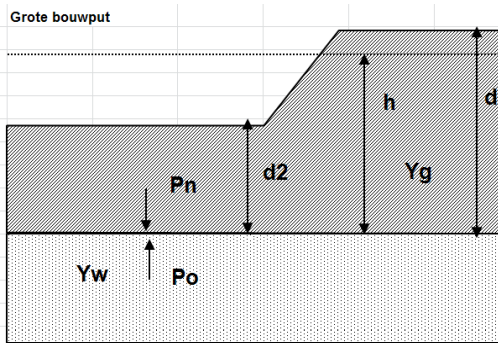
3.4.2.3 Opbarstgevaar

Indien zich onder de bouwputbodem een slecht doorlatende laag bevindt, bestaat er een risico dat de bouwputbodem, als gevolg van de waterdruk aan de onderzijde van deze laag, zal opbarsten. Het gevaar voor opbarsten wordt bepaald door de verhouding tussen de opwaartse en neerwaartse krachten, in formule:

$$V_f = P_n/P_o = d_2 * Y_g / h * Y_w$$

Waarin:

V _f	veiligheidsfactor, verhouding tussen neer- en opwaartse druk (1,2);
P _n	neerwaartse druk door bovenliggende grondlagen (kN/m ²);
P _o	opwaartse druk (waterspanning) (kN/m ²);
d ₂	dikte van de slecht doorlatende grondlagen onder de bouwputbodem (m);
Y _g	gemiddeld volumegewicht van de grond inclusief poriewater (kN/m ³);
Y _w	gemiddeld volumegewicht van poriewater (kN/m ³);
h	stijghoogte van het grondwater in de onderliggende watervoerende laag t.o.v. de onderzijde van de slecht doorlatende laag.



Tabel 3.5: Uitgangspunten en uitkomsten van de opbarstberekening.

mast	uitgangspunten			Yw	aandeel bodem			Yg	evenwichtsberekening			
	d2 [m]	d [m]	h [m]		veen [10]	klei [14]	zand [18]		Pn [kN]	Po [kN]	Yf <1,2	verlaging stijghoogte [m]
755	1,20	4,20	3,80	9,80	0,00	0,35	0,65	16,60	19,92	37,24	Ja	2,1

Voor de opbarstberekening is gebruik gemaakt van de hoogste waarde van de gemeten grondwaterstanden (freatisch) en stijghoogtes (watervoerend pakket).

Uit bovenstaande tabel volgt of er een veiligheidsfactor (Y_f) is, die al dan niet groter is dan 1,2. Aangezien hier "Ja" aangegeven is, is een verlaging van de stijghoogte door spanningsbemaling van 2,1 meter benodigd om opbarsting van de bouwput te voorkomen.

3.4.2.4 Bandbreedteanalyse

Voor de bandbreedteanalyse is een tweetal parameters die we beschouwen:

- Bodemopbouw;
- Stijghoogten.

De gegevens van het te bemalen werk zoals bemalingsduur en afmetingen nemen wij niet mee omdat deze als uitgangspunt gezien moeten worden.

Het onttrekkingsdebiet en waterbezwaar worden voornamelijk bepaald door de doorlatendheid van de aanwezige zandlaag onder de deklaag. Op basis van de boorbeschrijvingen en ervaring hebben we een kD waarde van $22,00 \text{ m}^2/\text{dag}$ en een dikte van $11,00 \text{ m}$ aangehouden. De doorlatendheid zou kunnen variëren tussen $0,50 \text{ m}/\text{dag}$ en $2,00 \text{ m}/\text{dag}$. Bij de berekening van het debiet en waterbezwaar wordt rekening gehouden met deze spreiding.

Uitgangspunt is het worst-case scenario, daarom zijn het uiteindelijke debiet en waterbezwaar met de maximale doorlatendheid opgenomen in het rapport.

3.4.2.5 Debiet en waterbezwaar

Deklaag

Voor de bemaling van de deklaag met een verlaging ten opzichte van de GHG van $3,06 \text{ m}$ is het totaal benodigd debiet berekend op $11,98 \text{ m}^3/\text{uur}$. Bij een verlaging ten opzichte van de GLG van $2,09 \text{ m}$ is het totaal benodigde debiet berekend op $8,17 \text{ m}^3/\text{uur}$.

Spanningsbemaling

Voor de spanningsbemaling van de watervoerende laag met een verlaging ten opzichte van de maximaal gemeten stijghoogte is voor een verlaging van $2,1 \text{ m}$ het totaal benodigd debiet berekend op $14,98 \text{ m}^3/\text{uur}$. Bij GLG is voor de benodigde verlaging in de watervoerende laag een debiet van $7,78 \text{ m}^3/\text{uur}$ nodig.

Het totale debiet van de bemaling bedraagt bij GHG $26,96 \text{ m}^3/\text{uur}$ en bij GLG $15,95 \text{ m}^3/\text{uur}$.

Waterbezwaar

De bemalingsduur bedraagt vier weken. Het totaal verwachte waterbezwaar in de bemalingsperiode van 4 weken bedraagt circa 18.125 m³ bij GHG en 10.726 m³ bij GLG.

Het waterbezwaar overschrijdt de vergunningsplichtige hoeveelheid niet

Een aantal zaken kan leiden tot een hoger waterbezwaar dan hier berekend is. Er kan neerslag vallen. Daarnaast moet rekening gehouden worden met het leegpompen van de bouwkuip en mogelijk leegpompen van nabijgelegen oppervlaktewater. Ook kunnen mogelijke onvoorziene situaties tot extra waterbezwaar leiden. Deze zijn niet meegenomen in de berekening van het waterbezwaar.

3.4.3 Bemalingswijze

Bij de bemalingswijze dient rekening gehouden te worden met de heterogeniteit in bodemopbouw. Het goed ontwateren van de verschillende lagen in de bodem kan door het toepassen van verticale onttrekkingfilters met lange perforatie en, al dan niet haalbuizen.

3.4.4 Verlaging grondwaterstand en invloedsgebied

3.4.4.1 Invloedgebied freatisch pakket

In afbeelding 3.1 is de ligging van de mastlocatie en het maximale invloedsgebied weergegeven op een topografische ondergrond.

Het maximale invloedsgebied in de deklaag bedraagt 70 m, onder de slecht doorlatende laag in de watervoerende laag 120 m. Dit maximale invloedsgebied is weergegeven op kaart om een eventuele afweging te maken over het al dan niet acceptabel zijn van deze effecten.

3.4.4.2 Invloedsgebied watervoerend pakket

Tabel 3.6: Invloedsgebieden bij GHG

verlaging	afstand [m]	
	freatisch pakket	watervoerend pakket
0,05 m	70	120
0,10 m	60	100
0,20 m	55	80
0,50 m	40	55
1,00 m	35	40

3.4.5 Beknopte analyse mogelijke effecten

Binnen het maximale invloedsgebied zijn de volgende objecten aanwezig: bestaande vakwerkmast (afstand 85 m) en landbouw met watergangen (zie afbeelding 3.1).

Bestaande vakwerkmast

De bodemopbouw en grondwaterverlagingen ter plekke van de bestaande vakwerkmast geven aan dat geen risico op zettingen aanwezig is.

Landbouw

Als gevolg van de verlaging van de grondwaterstand is niet uit te sluiten dat droogteschade optreedt aan de vegetatie van landbouwgebieden. Voorafgaand aan de werkzaamheden moet worden afgestemd met de beheerder en eigenaar.

Grondwaterbeschermingsgebieden

De locatie is niet gelegen in een waterwingebied of boringsvrije zone en dus ook niet binnen een grondwaterbeschermingsgebied.

Overige punten:

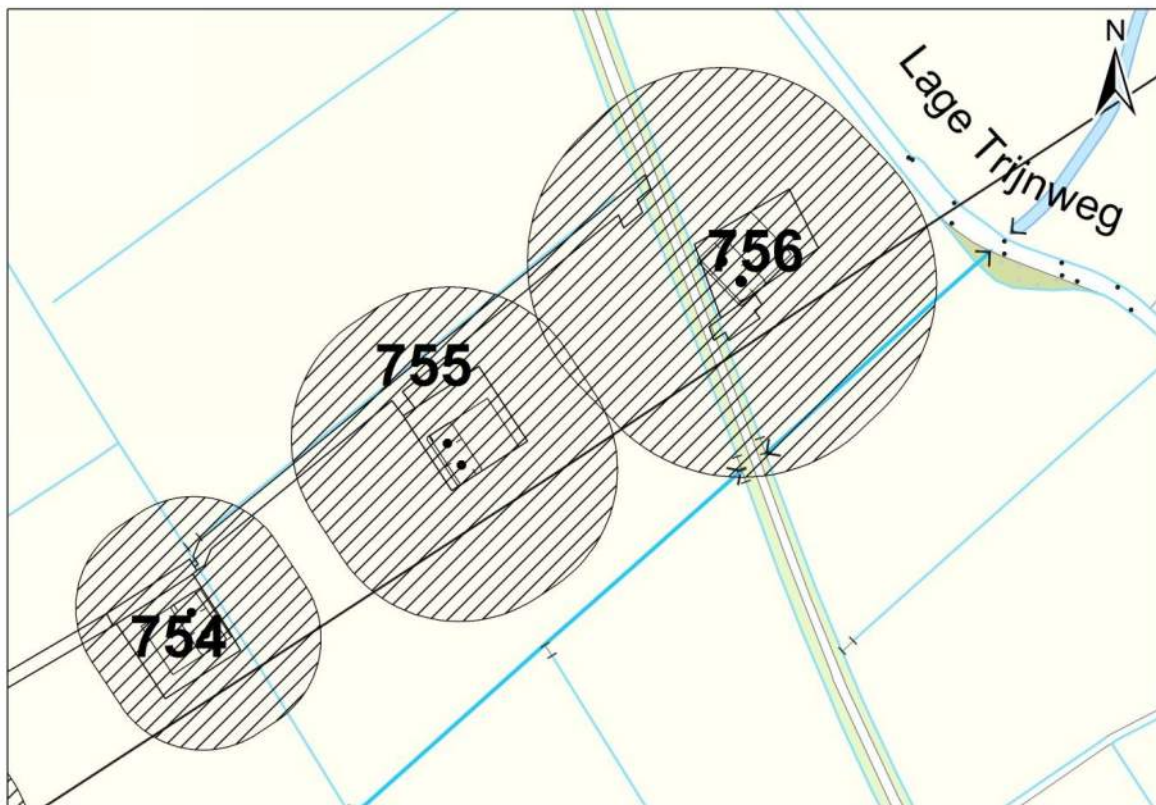
Grondwateronttrekkingen

Grondwateronttrekkingen van derden zijn op basis van het landelijk grondwaterregister en gegevens van de provincie niet aanwezig. Er is geen informatie beschikbaar over onttrekkingen die niet bij de provincie zijn geregistreerd.

Mogelijke maatregelen om het invloedsgebied te verkleinen zijn:

- Verhogen van de mastvoet;
- Toepassen van retourbemaling, in het geval van spanningsbemaling;
- Toepassen van onttrekkingsbeperkende maatregelen zoals waterdichte (beton)vloeren of biologische afbreekbare waterremmende injectievloeistof;
- Verkorten van de bemalingsduur.

Afbeelding 3.1: Ligging mastlocatie en invloedsgebied op topografische ondergrond (Bron: top10NL-Kadaster)



3.5 *Effecten grondwater*

Op basis van de aanwezige bodemopbouw is het berekende invloedsgebied op locatie 755 representatief voor de nabij gelegen mastlocaties. Aanleiding voor een uitgebreide analyse van effecten is daarom niet aanwezig. De thema's in onderstaande paragrafen 3.5 en 3.6 worden daarom niet verder uitgewerkt.

"Uit de kwalitatieve omgevingsanalyse komt naar voren dat er objecten (zoals bebouwing, agrarische percelen, natuur) mogelijk beïnvloed worden door de bemaling. Met deze constatering wordt volstaan; er zijn geen berekeningen - conform 4.7.5 van het Onderzoeksprotocol - uitgevoerd."

- 3.5.1 Zettingen
- 3.5.2 Droogteschade landbouw
- 3.5.3 Droogteschade natuur

- 3.5.4 Verontreinigingen
- 3.5.5 Archeologie
- 3.5.6 Grondwateronttrekkingen derden

3.6 *Uitvoeringstechnische aspecten*

- 3.6.1 Technische principes bemaling
- 3.6.2 Voorschriften, vergunningen en heffingen
- 3.6.3 Monitoring

3.7 *Samenvatting*

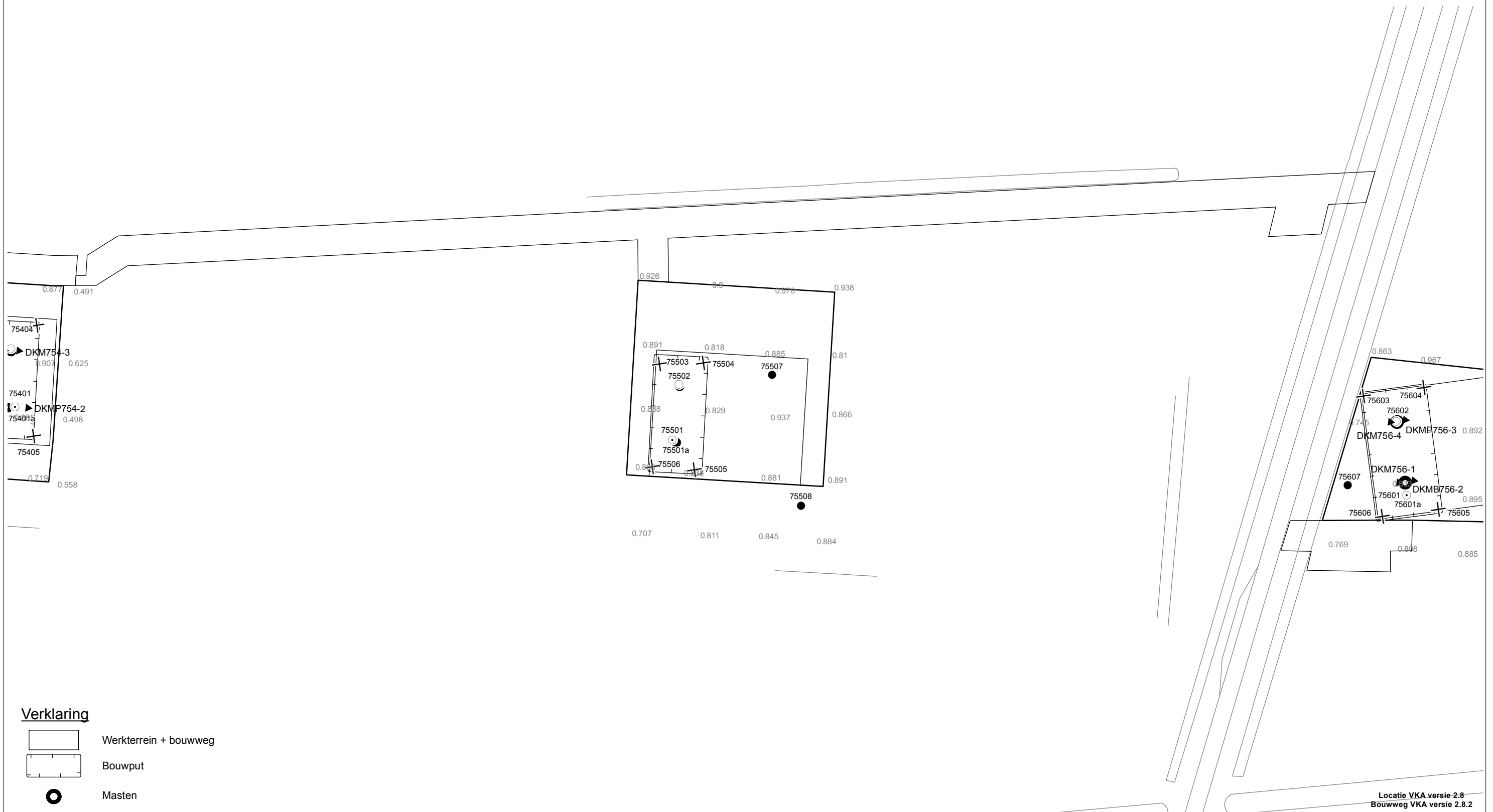
In onderstaande tabel 3.7 is een samenvatting weergegeven van het verwachte waterbezwaar, de geadviseerde bemalingswijze en aandachtpunten.

Tabel 3.7: Samenvatting bemaling


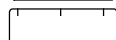






thema	resultaat
lozing	Aandachtspunten zuurstof, chloride, fosfor, stikstof en sulfaat
spanningsbemaling noodzakelijk	Ja
debiet freatisch pakket	11,98 m ³ /uur
debiet watervoerend pakket/spanningsbemaling	14,98 m ³ /uur voor GHG
debiet totaal	26,96 m ³ /uur voor GHG
bemalingsduur	4 weken
totaal waterbezwaar	18.125 m ³
Invloedgebied deklaag	70 m
Invloedgebied watervoerend pakket	120 m
Bemalingswijze	verticale bemaling van deklaag en watervoerende laag
Potentieel effect	Mogelijk droogteschade


3.8 *Bijlagen H3*

- Bijlage 3-1: Locatie inclusief onderzoekspunten
- Bijlage 3-2: Overzicht veldgegevens en analyseresultaten
- Bijlage 3-3: Tekening: waterinformatiekaart



Verklaring

-  Werkterrein + bouwweg
-  Bouwput
-  Masten
-  Locatie sondering incl. nummer
-  Locatie boring tot 0,50 m-mv
-  Locatie boring tot 1,20 m-mv
-  Locatie boring tot 4,00 m-mv
-  Locatie boring + peilbuis



Locatie VKA versie 2.8
Bouwweg VKA versie 2.8.2

TITEL		GEOHYDROLOGIE KAART MAST : 755	
Noord - West 380 kV			
STATUS	GETEKEND DOOR D. Dobri	AFD.	PAR.
	GECONTROLEERD DOOR E. Aldershof	AFD.	PAR.
	VOOR AKKOORD J. Assink	AFD.	PAR.
		SCHAAL 1:1500	DATUM 1e UITGAVE 05.06.2015
		OPDRACHTGEVER TenneT	GETEKEND BIJ ARCADIS
		OMSCHRIJVING WIJZIGING	DATUM WIJZIGING
VAKGEBIED	TEK. SOORT	PROJECT NR.	FORMAT A3
			NUMMER Mast nr. 755
			WIJZ. NR. 1

Bijlage 3-2 overzicht veldgegevens mast 755

Van het ondiepe grondwater en het oppervlaktewater zijn geen analysegegevens beschikbaar

Tabel 3.8: Veldmetingen peilbuis 75501-1

Parameter	Meetwaarde	Eenheid
Datum monstername	05/29/2015	
Filterdiepte	1,50 tot 2,50	m-mv
Zuurgraad	7,77	
Geleidbaarheid stabiel	6330	µS/cm
Grondwaterstand	Niet gemeten	m-mv
Temperatuur	10,5	°C

Tabel 3.9: Veldmetingen peilbuis 75501a-1-1

Parameter	Meetwaarde	Eenheid
Datum monstername	05/29/2015	
Filterdiepte	5,00 tot 6,00	m-mv
Zuurgraad	7,34	
Geleidbaarheid stabiel	19160	µS/cm
Grondwaterstand	1,55	cm-mv
Temperatuur	11,0	°C

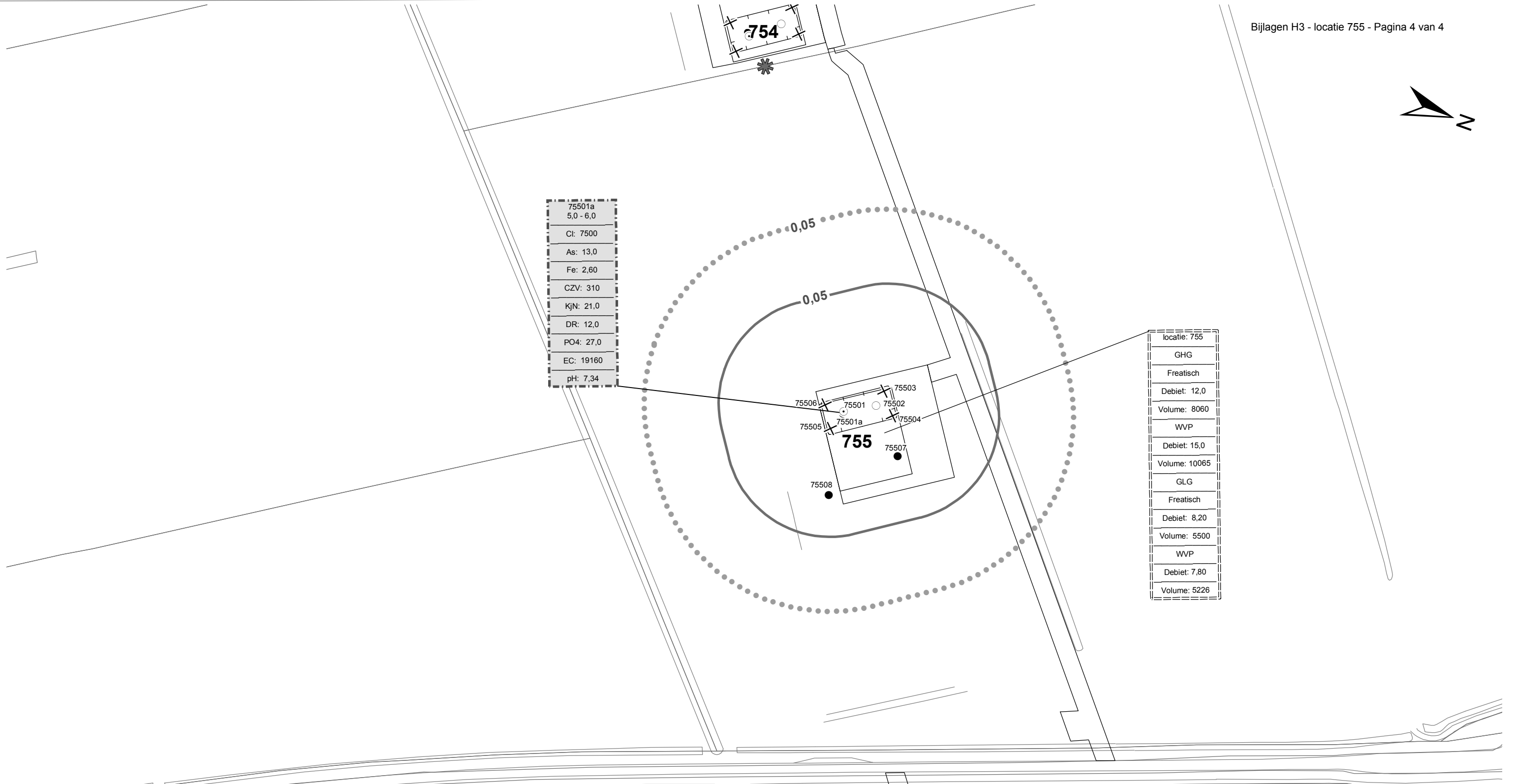
Tabel 3.10: Analyse grondwater peilbuis 75501a-1-1

Parameter	Meetwaarde	Eenheid
Filterdiepte	5,00 tot 6,00	m-mv
Ammonium	23,00	mg/l
Ammonium (als N)	18,00	mg N/l
Arseen [As]	13,00	µg/l
BZV-5	90,00	mg O2/l
Chloride	7500,00	mg/l
CZV	310,00	mg/l
Droogrest onopgeloste bestanddelen	12,00	mg/l
Fosfaat (als P2O5)	20,00	mg P2O5/l
Fosfaat (als PO4)	27,00	mg PO4/l
Fosfor [P]	8,70	mg/l
IJzer [Fe]	2,60	mg/l
Stikstof (N; vlgs Kjeldahl)	21,00	mg/l
Sulfaat (als SO4)	1200,00	mg SO4/l
Sulfaat (opgelost, als S)	420,00	mg S/L
Zuurstof [O]	0,20	mg O2/l

Tabel 3.11: Maaiveldhoogten

X-coördinaat	Y-coördinaat	Maaiveldniveau in m NAP
249850.238	602942.901	0.81
249839.287	602962.058	0.754
249850.238	602942.901	0.81
249864.188	602938.472	0.813
249850.083	602929.657	0.788
249828.24	602963.937	0.832
249841.952	602974.67	0.788
249866.565	602986.976	0.878
249906.602	602952.021	0.855
249991.708	603168.874	0.725

249951.401	603136.859	0.964
249905.592	603099.343	0.928
249866.668	603067.768	0.817
249822.534	603033.236	0.831
249793.87	603003.412	0.833
249753.626	602972.262	0.787
249713.916	602942.978	0.714
249680.174	602913.638	0.683
249640.798	602883.834	0.709

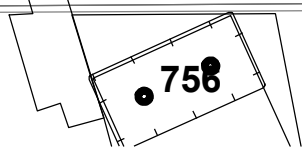


75501a
5,0 - 6,0
Cl: 7500
As: 13,0
Fe: 2,60
CZV: 310
KjN: 21,0
DR: 12,0
PO4: 27,0
EC: 19160
pH: 7,34

locatie: 755
GHG
Freatisch
Debiet: 12,0
Volume: 8060
WVP
Debiet: 15,0
Volume: 10065
GLG
Freatisch
Debiet: 8,20
Volume: 5500
WVP
Debiet: 7,80
Volume: 5226

Verklaring

	Werkterrein + bouwwegen	Verlagingscontouren (GHG)		Verlagingscontour 0,05 m freatisch	Verklaring analyseresultaten: Cl :Chloride (in mg/l) As :Arseen (in µg/l) Fe :IJzer (in mg/l) CZV :Chemisch zuurstof verbruik (in mg O ₂ /l) KjN :Stikstof volgens Kjeldahl (in mg/l) DR :Droogrest onopgeloste bestanddelen (in mg/l) PO4 :Fosfaat (mg/l) pH :Zuurgraad EC :Elektrische geleidbaarheid (µS/cm)
	Bouwput		Verlagingscontour 0,05 m WVP		
	Masten	Verlagingscontouren (GLG)		Verlagingscontour 0,05 m freatisch	Eenheden Krusingen en Strekkingen: Debieten (Q) (in m ³ / uur) Volumes (V) (in m ³)
	Locatie sondering incl. nummer		Verlagingscontour 0,05 m WVP		
	Locatie boring tot 0,50 m-mv	Verklaring labels		Gegevens locatie	Afkortingen SB: Spanningsbemaling
	Locatie boring tot 1.20 m-mv		Analyseresultaten grondwater		
	Locatie boring tot 4.00 m-mv				
	Locatie boring + peilbuis				
	Locatie oppervlaktewater monster				



TITEL					
Waterinformatiekaart mast : 755					
Noord - West 380 kV					
STATUS	GETEKEND DOOR D. Dobri	AFD.	PAR.	OPDRACHTGEVER TenneT	
	GECONTROLEERD DOOR E. Aldershof	AFD.	PAR.	OMSCHRIJVING WUZIGING	GETEKEND BIJ ARCADIS
	VOOR AKKOORD J. Assink	AFD.	PAR.	SCHAAL 1:2500	DATUM 1e UITGAVE 09.06.2015
WAKGEBIED	TEK. SOORT	PROJECT NR.	FORMAT A3	NUMMER Mast nr. 755	WUZ NR. 0

4 Grondmechanisch onderzoek

Verantwoording

Titel: Grondmechanisch onderzoek: project: Noord-West 380 kV
deelgebied 1
mastnummer 755

Projectnummer: 000.144

Referentienummer: 6012-0102-000.R755

Revisie: 1

Datum: 21-05-2015

Auteur(s): G.Hofstede
E-mail adres: b.bosman@fugro.nl

Gecontroleerd door: B. Bosman, teamleider sonderingen
Paraaf gecontroleerd: BB

Goedgekeurd door: W.H.J. van der Velden, projectleider
Paraaf goedgekeurd: WHV

Contact: B. Bosman, teamleider sonderingen

INHOUDSOPGAVE

- 4.1. Inleiding
 - 4.2. Uitzetten en waterpassen
 - 4.3. Sonderen
 - 4.4. Onderzoeksresultaten
- Bijlagen

4.1. Inleiding

Ten behoeve van het funderingsontwerp en de omgevingsvergunning voor de bouw van de mast zijn er gegevens verzameld van de bodemopbouw. De resultaten zijn in dit hoofdstuk beschreven.

Ter plaatse van de mastlocatie zijn de volgende veldwerkzaamheden uitgevoerd:

- 4 sonderingen met meting van plaatselijke wrijvingsweerstand tot 40 m -mv [of maximale reactiekracht], waarvan 1 sondering met meting van de waterspanning.

4.2. Uitzetten en waterpassen

De onderzoeklocaties zijn door Fugro GeoServices B.V. uitvoering uitgezet en gewaterpast, waarbij de locaties zijn gemeten met behulp van GPS-RTK en zijn weergegeven ten opzichte van RD/NAP. De onderzoekslocaties zijn weergegeven op de situatietekening.

De coördinaten van de onderzochte punten zijn onderaan de sondeergrafieken en in onderstaande tabel weergegeven.

	X-coördinaat	Y-coördinaat	Maaiveldniveau (NAP)
DKM755-1	249849.5	602941.3	0.85
DKM755-2	249854.5	602944.6	0.87
DKM755-3	249842.5	602963.2	0.79
DKMP755-4	249837.4	602959.8	0.80

De hoogtebepaling van de onderzoekslocaties in het terrein is uitgevoerd met als doel de bodemopbouw te refereren aan een vaste referentiehoogte. De gerapporteerde hoogtes zijn niet geschikt voor andere doeleinden dan dit onderzoek.

Voor een verklaring van de op de situatietekening gebruikte tekens en symbolen wordt verwezen naar de bijlage "Legenda Terreinproeven en Grondsoorten".

4.3. Sonderen

De sonderingen zijn uitgevoerd met de elektrische Fugro-kleefmantelconus conform norm NEN-EN-ISO 22476-1, toepassingsklasse 3. Een beschrijving van de gevolgde meet- en registratiemethode is gegeven in de bijlage "Continu Elektrisch Sonderen". De conus is voorzien van een hellingmeter. In de sondeergrafieken is de diepte gecorrigeerd voor de gemeten afwijking van de verticaal.

Op de grafieken van de sonderingen is het wrijvingsgetal weergegeven. Dit is de verhouding tussen de plaatselijke wrijvingsweerstand en de conusweerstand. Empirisch is vastgesteld dat het wrijvingsgetal een nauwe relatie heeft met de grondsoort, zodat een goede indicatie van de laagopbouw is verkregen.

De sonderingen zijn uitgewerkt met een interpretatie van het wrijvingsgetal voor identificatie van de bodemlagen. De identificatie van de bodemlagen is uitgevoerd volgens Robertson (1990), die door Fugro is aangepast aan de Nederlandse omstandigheden. Voor achtergronden en beperkingen wordt verwezen naar de bijlage "Continu Elektrisch Sonderen". De identificatie is indicatief en alleen geldig voor lagen onder de grondwaterstand. De resultaten dienen te worden geverifieerd met boringen of geologische informatie.

Op de sondeergrafiek waarop het resultaat van de meting van de waterspanning is gepresenteerd, is ook de waterspanningsindex gegeven. Dit is de verhouding tussen de waterspanning en de conusweerstand. In het algemeen kan worden gesteld dat een hoge index een minder goed water doorlatende laag weergeeft. Voor de interpretatie van de waterspanningssonderingen verwijzen wij naar de bijlage "Continu Elektrisch Sonderen".

4.4. Onderzoeksresultaten

De onderzoeksresultaten zijn opgenomen in de volgende bijlagen:

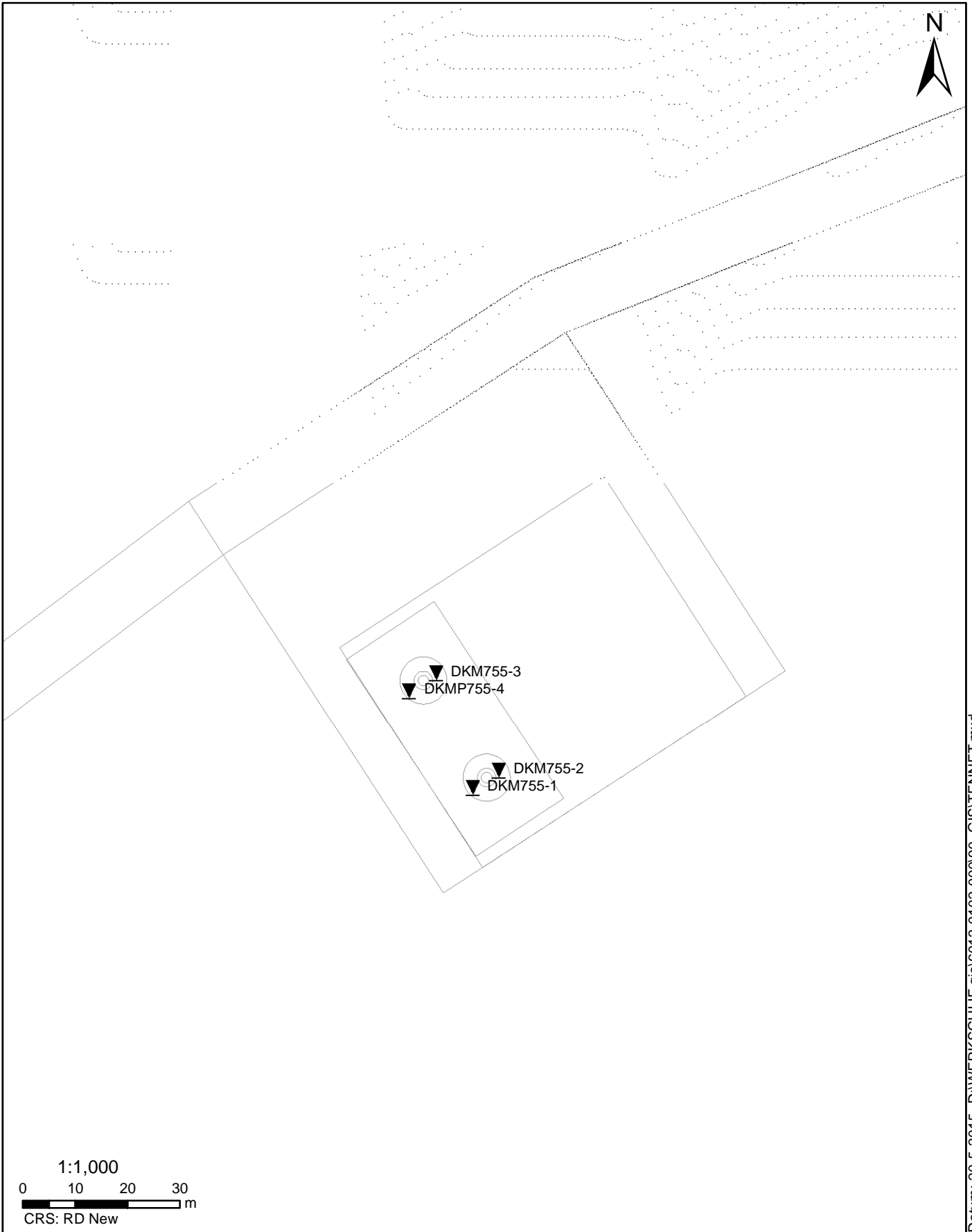
Bijlage: 6012-0102-000-755

Situatie inclusief onderzoekslocaties

Bijlage: DKM755-1 t/m DKMP755-4

Sonderingen

"Legenda Terreinproeven en Grondsoorten"
"Continu Elektrisch Sonderen"



Datum: 20-5-2015 D:\WERKSCHIJF_gis\6012-0102-00090_GIS\TENNET.mxd

SITUATIE

NOORD - WEST 380

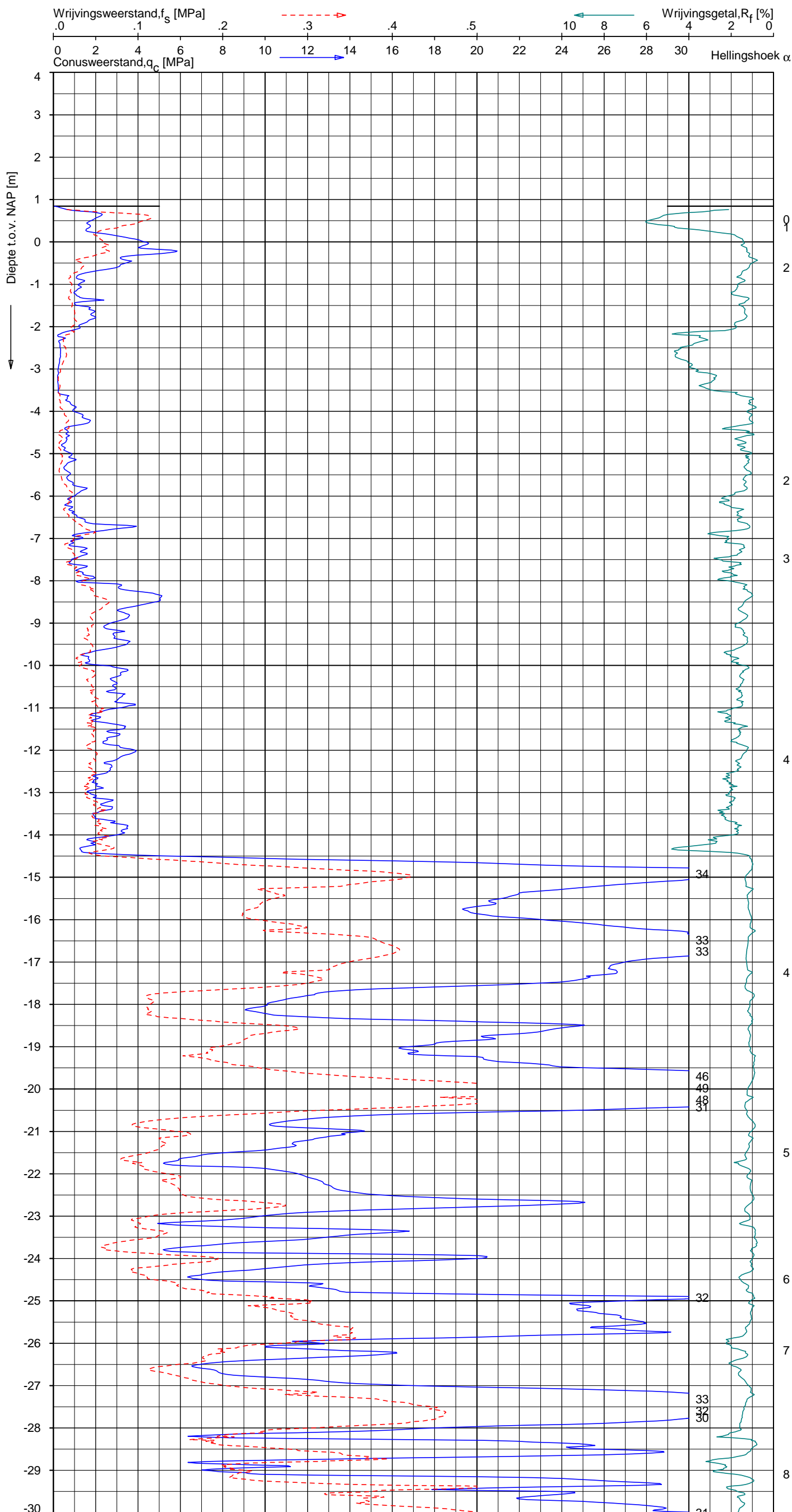
Opdr.nr.: 6012-0102-000

Bijlage : 755

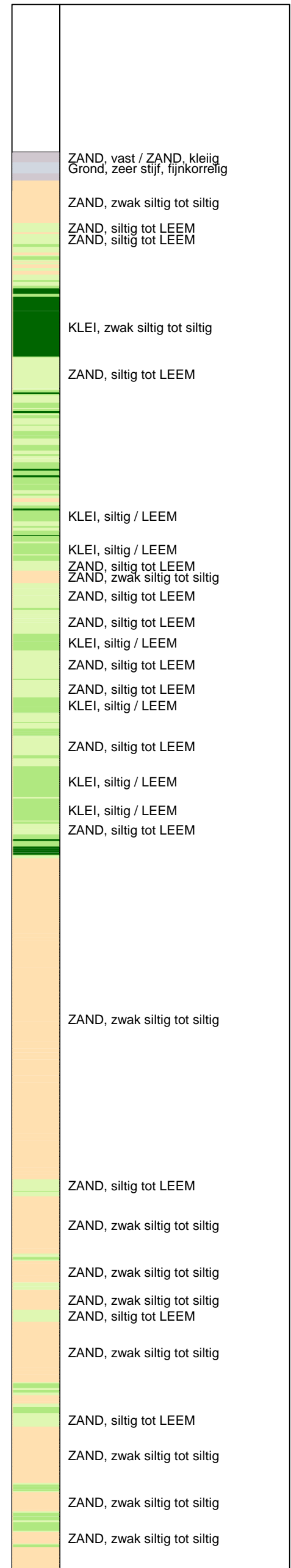
UNIPLOT 05.27.nl / QcfClass-R3.cmd / 2015-05-20 16:45:50

6012-0102-000

DKM755-1 - 1



Indicatieve bodembeschrijving
 Automatisch gegenereerd uit data van de sondering, geldig onder grondwaterpeil (Robertson 1990, NL corr.)



Opg. : AS/rsi d.d. 04-mei-2015 Coord.: X=249849.5m Y=602941.3m Systeem: RD Sondering volgens norm NEN-EN-ISO 22476-1
 Get. : HOFSTEDÉ d.d. 20-mei-2015 MV = NAP +0.85m Conus: CP15-CF75SN2 1701-2802 Toepassingsklasse 2. Test type TE1
 Conustype: A_c = 1510 mm²; A_s = 19895 mm²



SONDERING MET PLAATSELIJKE KLEEFMETING

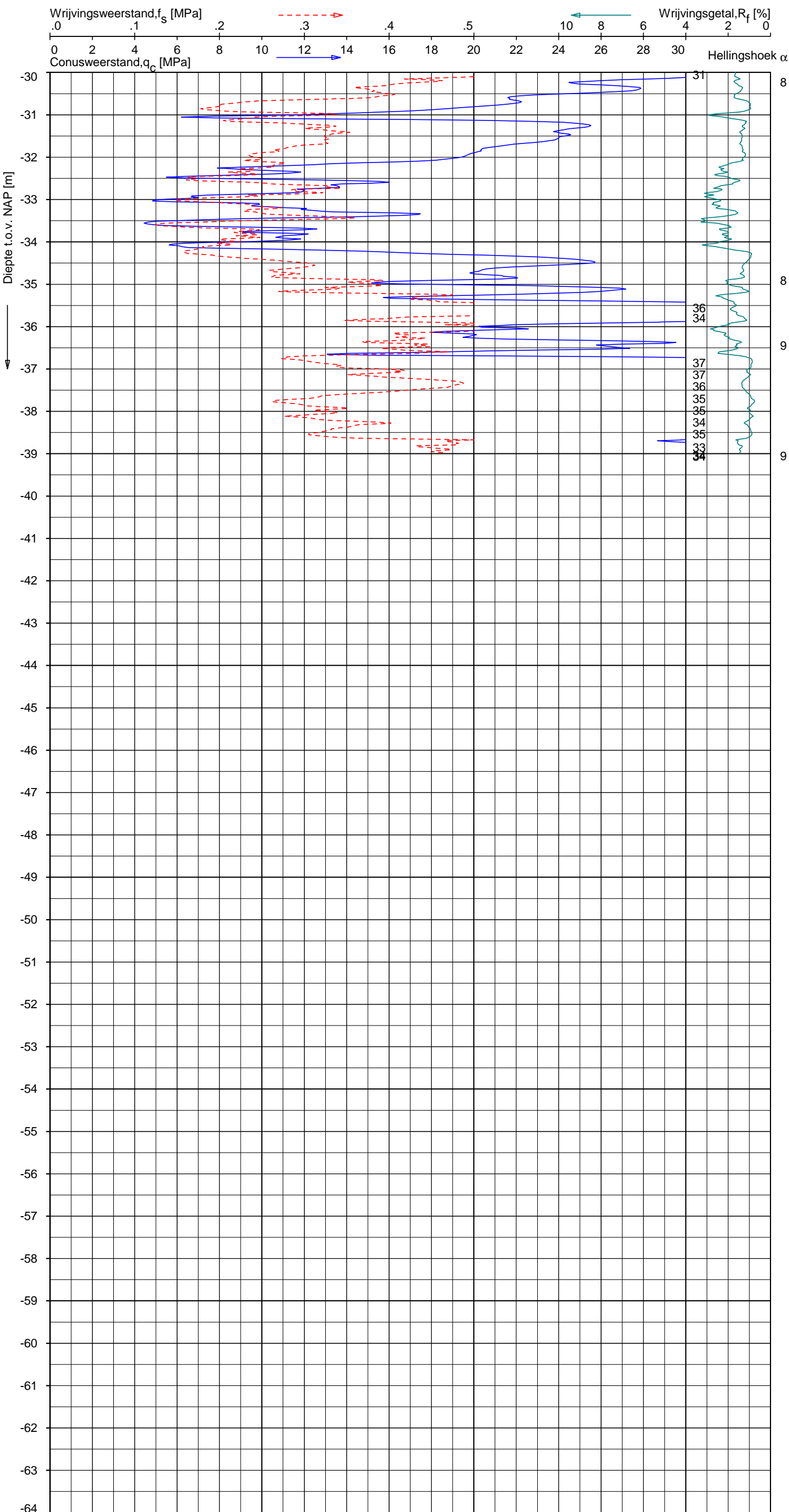
NOORD-WEST 380

Opdr. 6012-0102-000
 Sond. DKM755-1


UNIPLOT 05.27.nl / QcfClass-R3.cmd / 2015-05-20 16:45:51

6012-0102-000

DKM755-1 - 2



Indicatieve bodembeschrijving
 Automatisch gegenereerd uit data van de sondering, geldig onder grondwaterpeil (Robertson 1990, NL corr.)



Opg. : AS/rsI d.d. 04-mei-2015 Coord.: X=249849.5 m Y= 602941.3 m Systeem: RD Sondering volgens norm NEN-EN-ISO 22476-1
 Get. : HOFSTEDE d.d. 20-mei-2015 MV = NAP +0.85 m Conus: CP15-CF75SN2 1701-2802 Toepassingsklasse 2. Test type TE1
 Conustype: A_c = 1510 mm²; A_s = 19895mm²



SONDERING MET PLAATSELIJKE KLEEFMETING

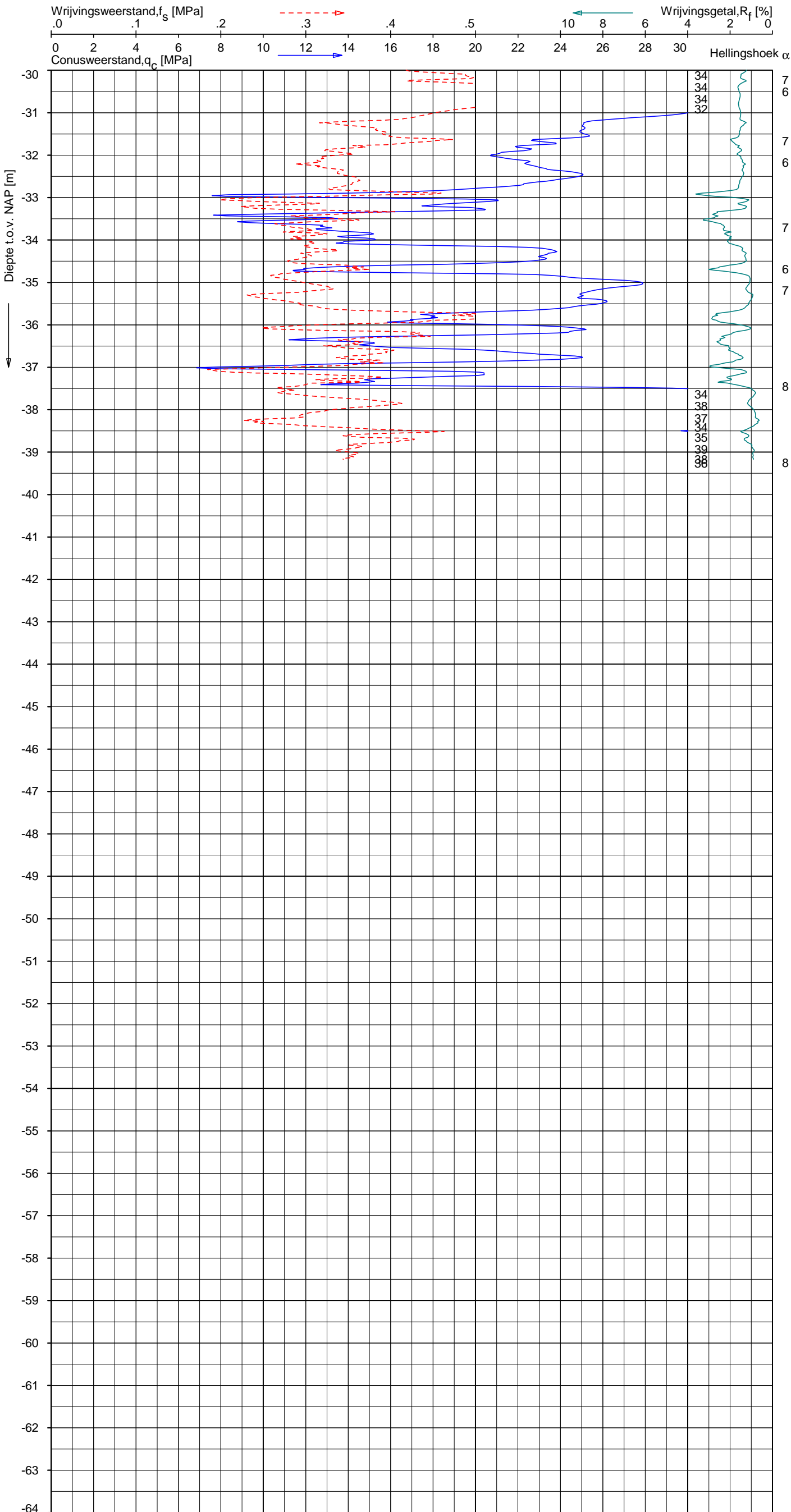
NOORD-WEST 380

Opdr. 6012-0102-000
 Sond. DKM755-1


UNIPLOT 05.27.nl / QcfClass-R3.cmd / 2015-05-20 16:45:54

6012-0102-000

DKM755-2 - 2



Indicatieve bodembeschrijving
 Automatisch gegenereerd uit data van de sondering, geldig onder grondwaterpeil (Robertson 1990, NL corr.)



Opg. : AS/rsi d.d. 04-mei-2015 Coord.: X=249854.5 m Y= 602944.6 m Systeem: RD Sondering volgens norm NEN-EN-ISO 22476-1
 Get. : HOFSTEDE d.d. 20-mei-2015 MV = NAP +0.87 m Conus: CP15-CF75SN2 1701-2802 Toepassingsklasse 2. Test type TE1
 Conustype: A_c = 1510 mm²; A_s = 19895mm²



SONDERING MET PLAATSELIJKE KLEEFMETING

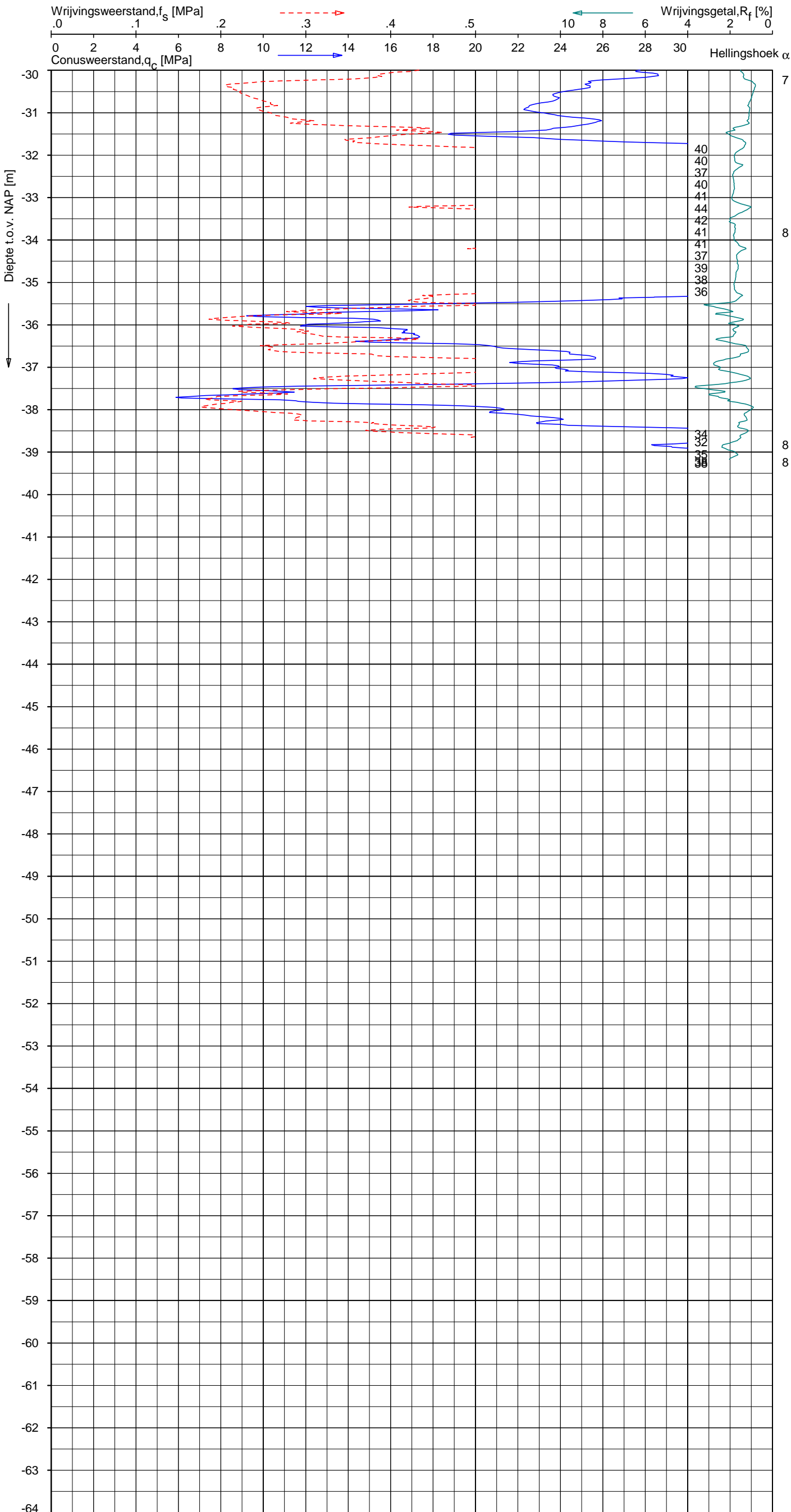
NOORD-WEST 380

Opdr. 6012-0102-000
 Sond. DKM755-2


UNIPLOT 05.27.nl / QcfClass-R3.cmd / 2015-05-20 16:45:58

6012-0102-000

DKM755-3 - 2



Indicatieve bodembeschrijving
 Automatisch gegenereerd uit data van de sondering, geldig onder grondwaterpeil (Robertson 1990, NL corr.)



Opg. : AS/rsi d.d. 04-mei-2015 Coord.: X=249842.5 m Y= 602963.2 m Systeem: RD Sondering volgens norm NEN-EN-ISO 22476-1
 Get. : HOFSTEDE d.d. 20-mei-2015 MV = NAP +0.79 m Conus: CP15-CF75SN2 1701-2802 Toepassingsklasse 2. Test type TE1
 Conustype: $A_c = 1510 \text{ mm}^2$; $A_s = 19895 \text{ mm}^2$



SONDERING MET PLAATSELIJKE KLEEFMETING

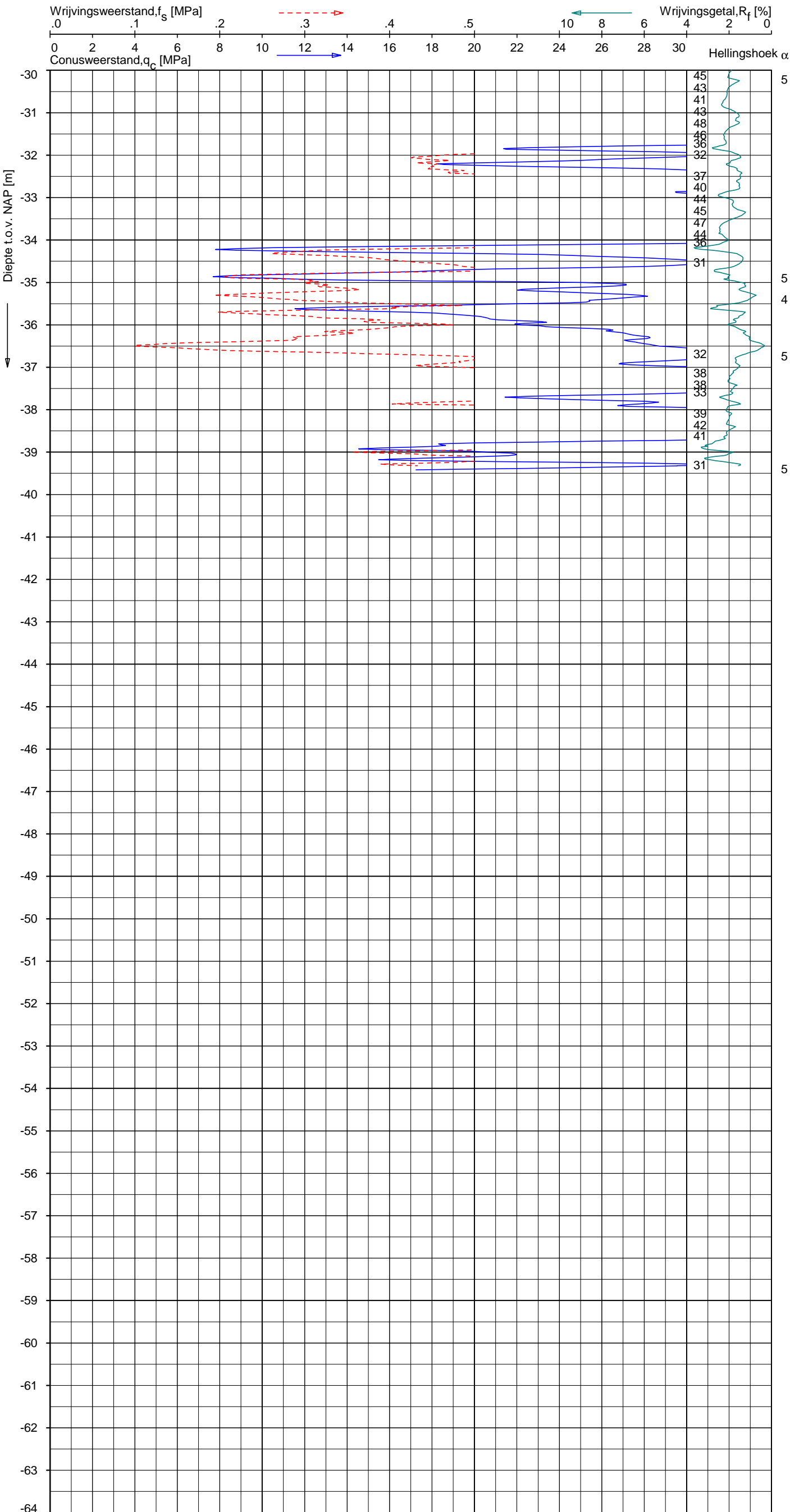
NOORD-WEST 380

Opdr. 6012-0102-000
 Sond. DKM755-3


UNIPLOT 05.27.nl / QcfClass-R3.cmd / 2015-05-20 16:46:01

6012-0102-000

DKMP755-4 - 2



Indicatieve bodembeschrijving
 Automatisch gegenereerd uit data van de sondering, geldig onder grondwaterpeil (Robertson 1990, NL corr.)



Opg. : AS/rsI d.d. 04-mei-2015 Coord.: X=249837.4 m Y= 602959.8 m Systeem: RD Sondering volgens norm NEN-EN-ISO 22476-1
 Get. : HOFSTEDE d.d. 20-mei-2015 MV = NAP +0.80 m Conus: CP15-CF75PA1SN2 1701-2502 Toepassingsklasse 2. Test type TE2
 Conustype: A_c = 1510 mm²; A_s = 19895mm²



SONDERING MET PLAATSELIJKE KLEEFMETING

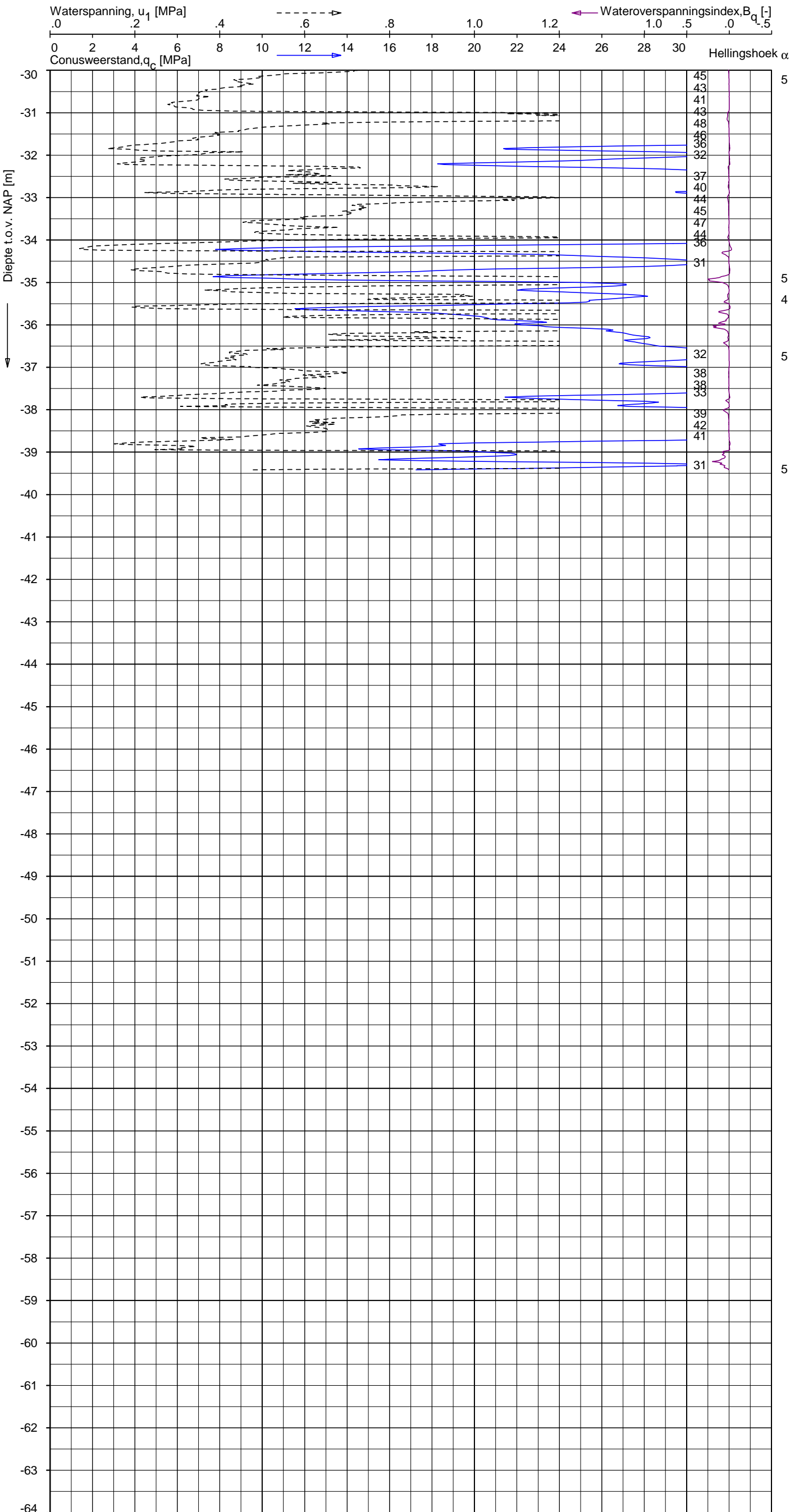
NOORD-WEST 380

Opdr. 6012-0102-000
 Sond. DKMP755-4


UNIPLOT 05.27.nl / QcU1Class-R3.cmd / 2015-05-20 16:49:27

6012-0102-000

DKMP755-4 - 2



Indicatieve bodembeschrijving
 Automatisch gegenereerd uit data van de sondering, geldig onder grondwaterpeil (Robertson 1990, NL corr.)



Opg. : AS/rsi d.d. 04-mei-2015 Coord.: X=249837.4 m Y= 602959.8 m Systeem: RD Sondering volgens norm NEN-EN-ISO 22476-1
 Get. : HOFSTEDE d.d. 20-mei-2015 MV = NAP +0.80 m Conus: CP15-CF75PA1SN2 1701-2502 Toepassingsklasse 2. Test type TE2
 Conustype: A_c = 1510 mm²; A_s = 19895mm²



SONDERING MET WATERSPANNINGSMETING

NOORD-WEST 380

Opdr. 6012-0102-000
 Sond. DKMP755-4

LEGENDA TERREINPROEVEN EN GRONDSOORTEN

BORINGEN / PEILBUIZEN

●	mechanische boring (B)
◐	handboring (HB)
○	niet uitgevoerde boring
◌	niet uitgevoerde handboring
●	boring met peilbuis
●	boring met peilbuis, ondiep en diep filter
●	boring met peilbuis, ondiep, middeldiep en diep filter
◐	handboring met peilbuis
⊕	hellingsmeterbuis (HMB)
⌵	gedrukte peilbuis (PB) / minifilter (MF)
⊙	boring derden
⊙	boring derden met peilbuis

SONDERINGEN

▼	diep-/diepzware sondering
▽	middelzware sondering
▼	diep-/diepzware sondering met plaatselijke kleefmeting
▽	middelzware sondering met plaatselijke kleefmeting
⊕	slagsondering
▽	niet uitgevoerde sondering
⊕	waterspanningsmeter (WSM)
▽	sondering derden
▽	sondering derden met plaatselijke kleefmeting

Type sonderingen

M	middelzware sondering
D	diepsondering
DZ	diepzware sondering
S	slagsondering

Toegevoegde metingen

KM	meting van de plaatselijke kleef
P	meting van waterspanning
M	meting van de magnetische veldsterkte
G	meting van de geleidbaarheid
S	meting van de schuifgolfsnelheid (seismische meting)
T	meting van de temperatuur

LEGENDA / TERMINOLOGIE

grind

	Grind, siltig
	Grind, zwak zandig
	Grind, matig zandig
	Grind, sterk zandig
	Grind, uiterst zandig

zand

	Zand, kleilig
	Zand, zwak siltig
	Zand, matig siltig
	Zand, sterk siltig
	Zand, uiterst siltig

veen

	Veen, mineraalarm
	Veen, zwak kleilig
	Veen, sterk kleilig
	Veen, zwak zandig
	Veen, sterk zandig

klei

	Klei, zwak siltig
	Klei, matig siltig
	Klei, sterk siltig
	Klei, uiterst siltig
	Klei, zwak zandig
	Klei, matig zandig
	Klei, sterk zandig

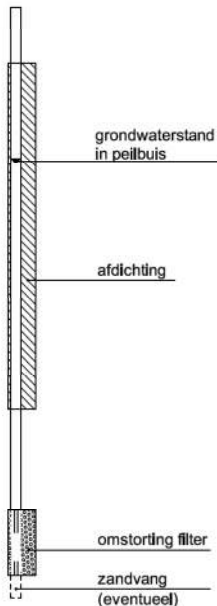
leem

	Leem, zwak zandig
	Leem, sterk zandig

Overige toevoegingen

	zwak humeus
	matig humeus
	sterk humeus
	zwak grindig
	matig grindig
	sterk grindig

Peilbuis



Monsters



Overig

	gemiddeld hoogste grondwaterstand
	grondwaterstand
	gemiddeld laagste grondwaterstand
	slib
	verharding / kern / asfalt
	puin

CONTINU ELEKTRISCH SONDEREN

Meettechniek

De standaard bij Fugro toegepaste conus is de “elektrische kleefmantelconus”, waarmee de conusweerstand, de plaatselijke wrijvingsweerstand en de helling gelijktijdig worden gemeten. Sinds februari 2013 is de nieuwe norm *NEN-EN-ISO 22476-1:2012/C1:2013 Geotechnisch onderzoek en beproeving - Veldproeven - Deel 1: Elektrische sondering met en zonder waterspanningsmeting* van toepassing als vervanging van NEN 5140, die is terug getrokken. In NEN 9997-1 wordt echter nog wel verwezen naar NEN 5140.

Bij het uitvoeren van een sondering conform *NEN-EN-ISO 22476-1:2012/C1:2013* wordt de puntweerstand gemeten, die moet worden overwonnen om een conus met een tophoek van 60° en een basisoppervlak van 1000 mm^2 met een constante snelheid van ca 20 mm/s in de bodem te drukken. Voor de meting van de wrijvingsweerstand is een mantel met een oppervlak van 15000 mm^2 boven de punt aangebracht. De druk op de conuspunt (conusweerstand in MPa) en de wrijving langs de kleefmantel (plaatselijke wrijvingsweerstand in MPa) worden door rekstroken in de conus continu digitaal gemeten. Volgens *NEN-EN-ISO 22476-1* mag het basisoppervlak van de conus tussen 500 en 2000 mm^2 variëren zonder dat correctiefactoren op de meetresultaten moeten worden toegepast. Fugro sonderingen worden standaard uitgevoerd met een sondeerconus met een basisoppervlak van 1500 mm^2 en een manteloppervlak van 20000 mm^2 .

Veelal wordt gebruik gemaakt van een conus met een korter cilindrisch deel boven de conuspunt dan in *NEN-EN-ISO 22476-1* vermelde 400 mm voor een standaard conus. Het cilindrische deel vanaf de conuspunt van de standaard door Fugro gebruikte conussen een lengte heeft van 230 mm in plaats van de genormeerde lengte. Onderzoek¹⁾ heeft aangetoond, dat de invloed van de lengte van deze conus op het sondeerresultaat verwaarloosbaar is, terwijl met een kortere conus met minder risico een grotere sondeerdiepte kan worden bereikt.

De meetsignalen worden digitaal naar een elektrische meeteenheid gestuurd en samen met de diepte en de tijd opgeslagen. Definitieve verwerking vindt daarna op kantoor plaats, waarbij de gemeten parameters tegen de diepte in grafiekvorm worden uitgewerkt. Door continue registratie van de gemeten conus- en wrijvingsweerstand wordt een nauwkeurig beeld van de gelaagdheid en de vastheid van de bodem verkregen.

Afwijking van de conus met de verticaal worden continu geregistreerd, waarmee bij de uitwerking de diepte wordt gecorrigeerd en zo een onjuiste diepteaanduiding als gevolg van “scheef sonderen” wordt voorkomen.

Interpretatie van de sonderingen met plaatselijke wrijvingsweerstand

Meting van zowel de conusweerstand q_c als de plaatselijke wrijvingsweerstand f_s maakt het mogelijk het wrijvingsgetal R_f te berekenen. Het wrijvingsgetal wordt gedefinieerd als het quotiënt van de plaatselijke wrijving en de op gelijke diepte gemeten conusweerstand in procenten. Hierbij wordt rekening gehouden met laagscheidingen ter hoogte van de mantel.

Het wrijvingsgetal R_f geeft samen met de conusweerstand q_c een goed beeld van de bodemopbouw *beneden* de grondwaterspiegel. In de onderstaande tabel zijn enige kenmerkende waarden van het wrijvingsgetal aangegeven. *Met nadruk dient te worden gesteld dat deze waarden slechts indicatief zijn en getoetst dienen te worden aan boringen of lokale ervaring en uitsluitend gelden voor de cilindrische elektrische conus.*

grondsoort	wrijvingsgetal in %	grondsoort	Wrijvingsgetal in %
Grind, grof zand	0,2 – 0,6	Klei	3,0 – 5,0
Zand	0,6 – 1,2	Potklei	5,0 – 7,0
Silt, leem, löss	1,2 – 4,0	Veen	5,0 – 10,0

In geroerde grond en in grond boven de grondwaterspiegel kunnen grote afwijkingen ten opzichte van de genoemde waarden voorkomen en gelden deze waarden niet.

¹⁾ Lunne en Powell, A comparison of different sized piezocones in UK clays.

CONTINU ELEKTRISCH SONDEREN

Presentatie sondeergegevens

Sonderingen kunnen worden uitgewerkt met interpretatie van het wrijvingsgetal voor identificatie van de bodemlagen. De identificatie van de bodemlagen is dan uitgevoerd volgens Robertson [1990]², die door Fugro is aangepast aan de Nederlandse omstandigheden. Bij deze interpretatie wordt uitgegaan van de genormaliseerde waarden van de conusweerstand nQ_c en wrijvingsgetal nR_f als ingangspanparameters.

De genormaliseerde waarden van de conusweerstand nQ_c en wrijvingsgetal nR_f worden berekend, uit de gemeten wrijvingsweerstand f_s en conusweerstand q_c , indien mogelijk gecorrigeerd voor de waterspanning en de verticale effectieve - en totale grondspanning volgens de onderstaande formules.

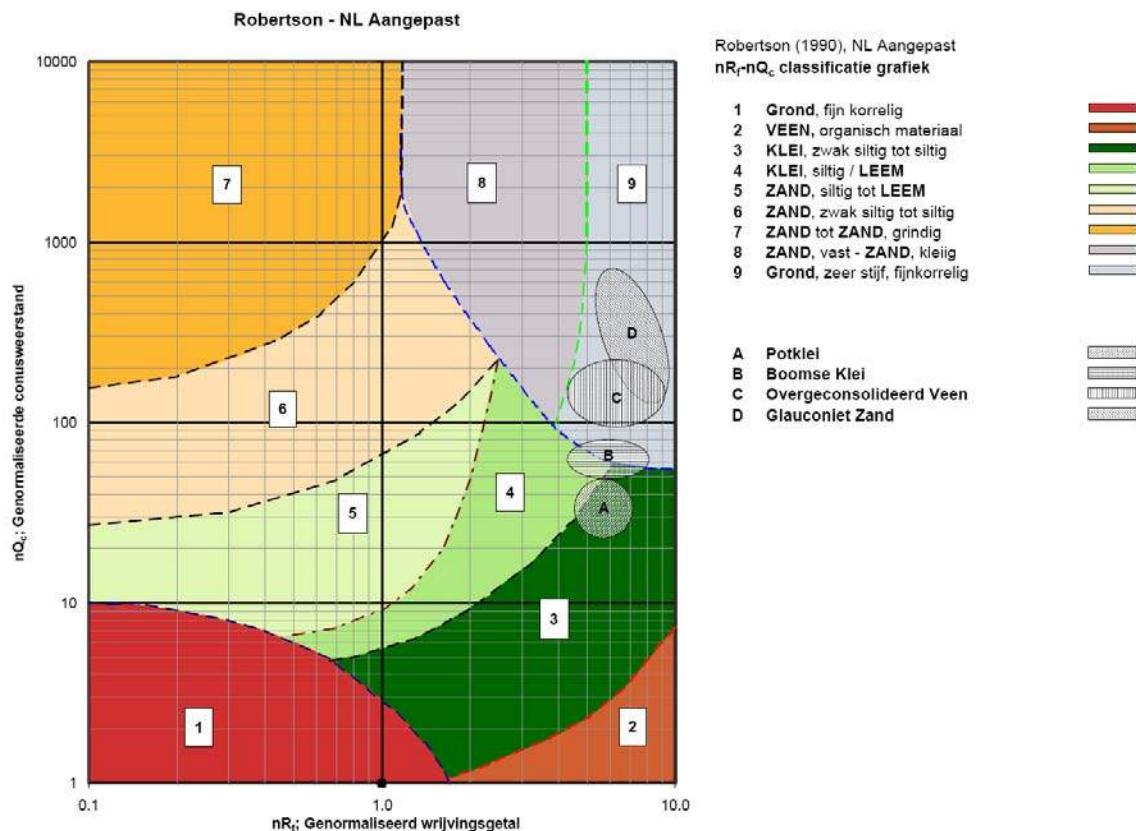
Genormaliseerde conusweerstand:
$$nQ_c = \frac{q_t - \sigma_{v0}}{\sigma'_{v0}}$$

Genormaliseerd wrijvingsgetal:
$$nR_f = \frac{100 \cdot f_s}{q_t - \sigma_{v0}}$$

In geval er geen waterspanning is gemeten, wordt voor q_t de waarde van q_c gebruikt.

Voor de grondsoorten, die specifiek zijn voor de Nederlandse ondergrond condities, zijn in de Bodem Classificatiegrafiek van Robertson [1990] twee aanpassingen gedaan om de Nederlandse situatie beter te beschrijven:

- Gebieden 4 en 5 zijn anders ingedeeld, zodat losgepakte zanden en ondiepe kleilagen beter worden geïnterpreteerd. Deze aanpassingen zijn in onderstaande figuur weergegeven.
- Bovendien is een extra voorwaarde ingebracht om Holocene veenlagen goed te kunnen classificeren. Voor $q_c < 1,5$ MPa en $R_f > 5$ % wordt de grond als veen geïdentificeerd.



Voor een aantal specifieke grondtypen, zoals bijvoorbeeld Potklei, Boomse klei, overgeconsolideerd veen en glauconiëthoudend zand is tevens het classificatie gebied aangegeven. Deze stemmen niet direct overeen met de benamingen van gebieden 1 tot en met 9.

² Robertson, P.K. [1990] "Soil Classification using the cone penetration test". Canadian Geotechnical Journal, 27(1), 151-8²

CONTINU ELEKTRISCH SONDEREN

De identificatie is indicatief en alleen geldig voor lagen onder de grondwaterstand. De resultaten dienen te worden geverifieerd met boringen of geologische informatie. Uitgedroogde cohesieve toplagen geven een te hoge waarde worden voor het wrijvingsgetal, waardoor bijvoorbeeld uitgedroogde kleilagen mogelijk onterecht worden geïnterpreteerd als veenlagen. Ook is de correlatie voor de toplagen minder betrouwbaar vanwege het lage effectieve spanningsniveau in deze lagen.

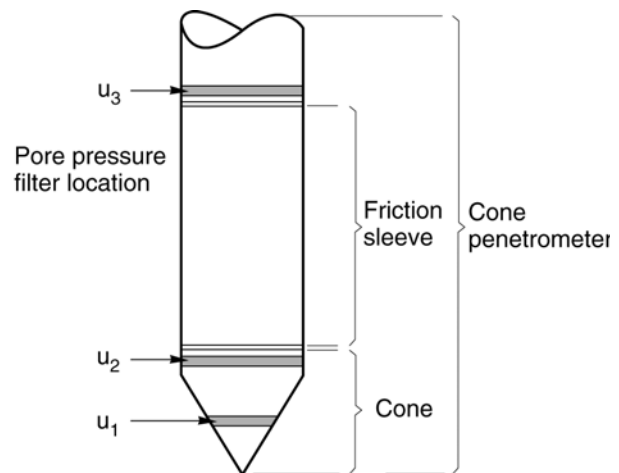
Andere conustypen

Naast de meting van conusweerstand en plaatselijke wrijving is het mogelijk extra (combinaties van) metingen uit te voeren. In onderstaand schema zijn enkele mogelijkheden aangegeven. Indien gewenst kan nadere informatie over metingen en toepassingsmogelijkheden worden verschaft.

type meting	Meetresultaten	toepassingsmogelijkheden
waterspanning	waterspanning ter plaatse van de punt	registreren waterremmende lagen indicatie stijghoogte grondwater classificatie / gelaagdheid bodem
magnetometer	Magnetische veldsterkte in 3 orthogonale richtingen (X,Y,Z)	Blindganger onderzoek, onderzoek ligging obstakels (stalen leidingen, grondankers), onderzoek paalpunt niveau / schoorstand funderingspalen, onderzoek ligging onderzijde stalen damwanden
geleidbaarheid	elektrische geleiding grond en grondwater	indicatie waterkwaliteit / zoet - zout water grens onderzoek verspreiding verontreiniging
temperatuur	temperatuurmeting op verschillende diepten	warmteoverdracht in de bodem bepaling temperatuurgradiënt
schuifgolfsnelheid (seismisch)	dynamische bodemparameters op verschillende diepten	machinefunderingen, windturbinefunderingen
versnelling	versnellingen op verschillende diepten	heitrillingen / verkeerstrillingen
MIP (membrane interface probe)	verticale verspreiding van vluchtige (gechloreerde) koolwaterstoffen	bestudering zak/drijfslagen en/of verontreinigingen met vluchtige (gechloreerde) koolwaterstoffen
ROST (rapid optical screening tool)	verticale verspreiding van (aromatische) koolwaterstoffen	bestudering zak/drijfslagen en/of verontreinigingen met (aromatische) koolwaterstoffen

Waterspanningssonderingen

Naast registratie van conusweerstand en plaatselijke wrijvingsweerstand wordt bij een groot deel van de sonderingen waterspanning geregistreerd. Een waterspanningsconus (*piëzoconus*) is voorzien van een ingebouwde druksensor, waarmee de waterdruk tijdens het sonderen wordt gemeten. Een filter voorkomt het contact van grond met de druksensor. De waterdruk kan op drie locaties in de conus worden gemeten waarbij de posities u_1 en u_2 veelvuldig voorkomen (zie figuur 1). Positie u_3 wordt zelden toegepast. Slechts een kleine hoeveelheid water ($0,2 \text{ mm}^3$) is nodig om een nauwkeurige waterdruk te meten. Het meetbereik kan worden gekozen afhankelijk van de te verwachten wateroverspanning. In stijve kleien kan deze oplopen tot meer dan 3 MPa.



Figuur 1 Principe piëzo-conus

Uitvoeringswijze

Om een juiste meting van de waterspanning te verkrijgen, dient het gehele meetsysteem volledig ontvlucht en gevuld te zijn met een weinig samendrukbare vloeistof. Om te voorkomen dat de vloeistof tijdens het sonderen in de onverzadigde lagen boven de grondwaterstand wegvloeit zijn een juiste keuze van vloeistof, het gebruik van een rubber membraam, een goede uitvoering en de poriëngrootte van het filter belangrijk.

CONTINU ELEKTRISCH SONDEREN

Indien het grondwater relatief ondiep aanwezig is, wordt bij voorkeur voorgeboord tot het niveau van de grondwaterspiegel teneinde luchttoetreding te voorkomen. Hiermee wordt ook de kans op beschadiging en in de grond achterblijven van het rubber membraan verkleind.

Interpretatie

De resultaten van de piëzo-sonderingen bestaan uit de gemeten conusweerstand (q_c), de plaatselijke wrijvingsweerstand (f_s), het wrijvingsgetal (R_f), de gemeten waterspanning (u_1 of u_2 respectievelijk in de punt en achter de punt) en de wateroverspanningindex B_q .

De resultaten van de waterspanningsmeting tijdens het sonderen vormen uit grondmechanisch en geohydrologisch oogpunt een belangrijke extra informatiebron voor de interpretatie van de bodemopbouw. Door combinatie van de meting van de conusweerstand en de waterspanning, bij voorkeur samen met de plaatselijke wrijvingsweerstand, wordt optimaal gebruik gemaakt van de sondeertechniek en kan het benodigde aanvullend grondonderzoek efficiënter worden gepland.

Bij de interpretatie speelt met name de wateroverspanning een rol, dat wil zeggen de verhoging van de waterspanning die door het indrukken van de conus ontstaan is. Dunne cohesieve laagjes in een zandpakket en dunne zandlaagjes in een kleipakket, die in de conusweerstand en de plaatselijke wrijvingsweerstand door uitmiddeling niet of slecht zichtbaar zijn, kunnen goed worden gedetecteerd aan de hand van de water(over)spanningen, die door het sonderen ontstaan. Deze laagjes kunnen van groot belang zijn voor het zettingsgedrag van funderingen en voor de verticale (on)doorlatendheid van de grond.

Verder kunnen met de piëzo-conus, met name via de u_1 -meting, sterk gelaagde structuren van zand en klei onderscheiden worden van homogene lagen hetgeen op basis van conusweerstand en plaatselijke wrijving in de meeste gevallen niet lukt. Aangetoond is dat het detectievermogen van de u_1 -meting veel hoger is dan van de u_2 -meting.

Wateroverspanningindex B_q

Met de wateroverspanningindex B_q kan een meer nauwkeurige classificatie van de grondsoort worden verkregen. Deze index is de verhouding van de wateroverspanning en de netto conusweerstand q_{net} , zijnde de gemeten conusweerstand q_c gecorrigeerd voor de waterspanning op het netto oppervlak van de sondeerconus, rekeninghoudend met de heersende effectieve verticale spanning op het betreffende niveau. De wateroverspanningindex B_q wordt als volgt berekend:

$$B_q = \beta \cdot (u_1 - u_0) / q_{net} \quad \text{of} \quad B_q = (u_2 - u_0) / q_{net}$$

waarin:

- β = factor voor de verschillende grondsoorten voor omrekening van u_1 naar u_2 ; standaard wordt hiervoor aangehouden 0,8, zijnde normaal geconsolideerde kleien (zie hierna volgende tabel);
- q_{net} = $q_t - \sigma_{v0}$ = netto conusweerstand;
- q_t = $q_c + (1-a) \cdot \{\beta \cdot (u_1 - u_0) + u_0\}$ voor een filter in de conuspunt;
- = $q_c + (1-a) \cdot u_2$ voor een filter direct achter de conuspunt;
- σ_{v0} = de verticale grondspanning; standaard wordt hierbij uitgegaan van een gemiddeld volumiek gewicht van de bodemlagen van 14 kN/m^3 en een grondwaterstand op 1 m beneden maaiveld;
- a = netto oppervlakteverhoudingscoëfficiënt van de conus i.v.m. de spleet achter de conuspunt;
- u_1 = de gemeten waterdruk bij een filterplaatsing *in* de punt;
- u_2 = de gemeten waterdruk bij een filterplaatsing *achter* de punt;
- u_0 = de hydrostatische stijghoogte; standaard wordt hiervoor in de berekening een niveau uitgegaan van 1 m beneden maaiveld.

Voor andere grondsoorten zijn de β -factoren in onderstaande tabel gegeven.

Grond gedrag	β -factor
Normaal geconsolideerde klei	0,6 - 0,8
Licht overgeconsolideerde klei	0,5 - 0,7
Sterk overgeconsolideerde klei	0 ¹⁾ - 0,3
Leem samendrukbaar	0,5 - 0,6
Leem, vast en dilatant gedrag	0 ¹⁾ - 0,2
Zand siltig, los gepakt	0,2 - 0,4

¹⁾ Bij meting van de waterspanning achter de conuspunt worden in bepaalde gevallen negatieve waterspanningen gemeten. Deze waarden geven nauwelijks een indicatie van de doorlatendheid, doch alleen over het materiaalgedrag.

CONTINU ELEKTRISCH SONDEREN

Dissipatietest

Het is ook mogelijk het sondeerproces op een bepaalde diepte tijdelijk te stoppen en de afname van de wateroverspanning (dissipatie) als functie van de tijd te registreren. Daarna kan het sondeerproces worden voortgezet.

In doorlatende gronden geeft de dissipatietest een goed beeld van de heersende hydrostatische waterspanning en daarmee van de stijghoogte. Het betreft slechts een indicatie aangezien de meetnauwkeurigheid beperkt is. Door het uitvoeren van meerdere metingen in een grondlaag en de gemiddelde waarde van de stijghoogte te bepalen kan een beduidend hogere nauwkeurigheid worden behaald. Ervaring leert dat de onnauwkeurigheid circa 0,5 m bedraagt. Voor een meer nauwkeurige bepaling en de optredende fluctuaties zijn peilbuismetingen over een langere waarnemingsperiode nodig, afhankelijk van het doel.

In slecht doorlatende, cohesieve lagen kan met behulp van de dissipatietest een indicatie van de consolidatiecoëfficiënt en daarmee van de verticale (on)doorlatendheid worden verkregen. Hierbij dient de dissipatietest te worden voortgezet totdat de wateroverspanning tenminste met 50 % is afgenomen. In de praktijk komt dat in zand overeen met circa 1/2 uur à 3/4 uur. Uit berekeningen en kwalitatieve vergelijking van de metingen wordt inzicht verkregen in het consolidatiegedrag van de grond. Voor het vaststellen van de heersende hydrostatische waterspanning in kleilagen is de dissipatietest in de meeste gevallen weinig geschikt, vanwege de benodigde lange aanpassingstijd en de onnauwkeurigheid.

Klassenindeling EN-ISO 22476-1

Voorafgaand aan de uitvoering diende een keuze te worden gemaakt binnen welke kwaliteitsklasse met bijbehorende toelaatbare meetonzekerheid het werk minimaal uitgevoerd moet worden. De klassenindeling heeft voornamelijk betrekking op de nauwkeurigheid van de gemeten parameters.

Door invoering van de Eurocode is op Europees niveau de internationale sondeernorm EN-ISO 22476-1 "Electrical cone and piezocone testing" ontwikkeld, welke de oorspronkelijke NEN 5140 heeft vervangen. De nieuwe elektrische sondeernorm **EN-ISO 22476-1** is in opzet vergelijkbaar met de oude Nederlandse norm NEN 5140 voor elektrische sonderingen. Een verschil tussen norm **EN-ISO 22476-1** met NEN 5140 is dat in de nieuwe norm de nauwkeurigheid van de meetresultaten wordt gekoppeld aan het toepassingsgebied met bijbehorend bodemkenmerken / geschiktheid voor interpretatie en afleiding van bodemparameters. Verder is de meting van de waterspanning genormeerd.

In de Europese tabel van sondeerklassen worden de sondeerklassen ingedeeld naar de toepassing van de sondering, zie onderstaande tabel.

CONTINU ELEKTRISCH SONDEREN

Toepassing Klasse	Test type	Gemeten parameter	Toegestane minimum nauwkeurigheid ^a	Maximum lengte tussen metingen	Gebruik	
					Grondsoort ^b	Interpretatie ^c
1	TE 2	Conus weerstand Mantel wrijving Waterspanning Helling Sondeerlengte	35 kPa of 5 % 5 kPa of 10 % 10kPa of 2 % 2° 0,1 m of 1%	20 mm	A	G, H
2	TE1 TE2	Conus weerstand Mantel wrijving Waterspanning Helling Sondeerlengte	100 kPa of 5 % 15 kPa of 15 % 25 kPa of 3 % 2° 0,1 m of 1 %	20 mm	A B C D	G, H* G, H G, H G, H
3	TE1 TE2	Conus weerstand Mantel wrijving Waterspanning ^d Helling Sondeerlengte	200 kPa of 5 % 25 kPa of 15 % 50 kPa of 5 % 5° 0,2 m of 2 %	50 mm	A B C D	G G, H* G, H G, H
4	TE1	Conus weerstand Mantel wrijving Sondeerlengte	500 kPa of 5 % 50 kPa of 20 % 0,2 m of 1 %	50 mm	A B C D	G* G* G* G*
NOOT 1 Richtlijnen voor gebruik van Tabel 2 zijn gegeven in bijlage F.						
NOOT 2 Voor uiterst slappe gronden maken soms nog hogere nauwkeurigheden noodzakelijk.						
^a De toegestane minimum nauwkeurigheid van de gemeten parameters is de grootste van de twee genoemde. De relatieve nauwkeurigheid geldt voor de gemeten waarde en niet voor het meetbereik. ^b Volgens ISO 14688-2: A Homogene gronden bestaande uit zeer slappe tot stijve kleien (en silt) ($q_c < 3$ MPa) B Gemengde bodemprofielen met slappe tot stijve kleien ($q_c \leq 3$ MPa) en matig vaste tot vaste zanden (conusweerstand $5 \text{ MPa} \leq q_c < 10$ MPa) C Gemengde bodemprofielen met stijve kleien (conusweerstand $1,5 \text{ MPa} \leq q_c < 3$ MPa) en zeer dichte zanden ($q_c > 20$ MPa) D Zeer stijve tot harde kleien ($q_c \geq 3$ MPa) en zeer vaste grove gronden ($q_c \geq 20$ MPa) ^c G vaststelling bodemprofiel en bepaling van grondsoort met een laag niveau van onzekerheid G* indicatieve vaststelling bodemprofiel en bepaling van grondsoort met een hoog niveau van onzekerheid H interpretatie met betrekking tot ontwerp met een laag niveau van onzekerheid H* interpretatie met betrekking tot ontwerp met een hoog niveau van onzekerheid ^d Waterspanning kan alleen worden gemeten als TE2 wordt toegepast.						

Voor projecten, waarbij parameters op basis van Tabel 2.b NEN 9997-1 worden afgeleid, is een hoge nauwkeurigheidsklasse gewenst. Het is echter in een bodemgesteldheid met zowel zeer slappe grondlagen als zeer vaste zandlagen met hoge conusweerstand onmogelijk om aan de eisen van toepassing klasse 1 voldoen zoals ook blijkt uit de bovenstaande tabel. Het bij Fugro gehanteerde meetsysteem voor sonderen is bijzonder nauwkeurig door toepassing van digitale conussen, strikte kwaliteitscontroles en calibraties. In de praktijk is gebleken dat standaard Fugro sonderingen in de nieuwe norm voor het overgrote deel (>95%) in toepassingsklasse 2 vallen. Sonderingen volgens toepassingsklasse 3 in de nieuwe norm zijn vergelijkbaar met sonderingen volgens klasse 2 van de oude NEN 5140.

Toepassingklasse 1 sonderingen kunnen alleen met speciale gevoelige conussen met een beperkt meetbereik en een kleibodemprofiel met $q_c < 3$ MPa worden bereikt. In bodemprofielen waarin zowel zeer slappe lagen als zeer vaste lagen voorkomen kan de hoogste meetnauwkeurigheid van klasse 1 enigszins worden benaderd door aanvullende maatregelen en procedures. Toepassingklasse 2 sonderingen kunnen in bodemprofielen, waarin zowel zeer slappe lagen als zeer vaste lagen voorkomen, alleen worden verkregen door toepassing van digitale conussen met regelmatige calibraties, aanvullende uitvoeringsmaatregelen en kwaliteitscontroles. Toepassingklasse 1 is in deze bodem niet haalbaar. De enige praktische indicatie over de bereikte sondeerklasse is controle van calibraties en 0-puntsverlopen tussen het begin en eind van de sondering.

CONTINU ELEKTRISCH SONDEREN

In de praktijk komt het af en toe voor dat sonderingen worden uitgevoerd, waarbij door de opdrachtgever is aangegeven dat de maaiveldhoogte niet ten opzichte van een vast referentiepeil (NAP) behoeft te worden vastgelegd. Deze sonderingen voldoen derhalve op dit punt niet aan **EN-ISO 22476-1**.

Klassenindeling NEN 5140

De norm NEN 5140 ging uit van vier kwaliteitsklassen. Voorafgaand aan de uitvoering diende een keuze te worden gemaakt binnen welke kwaliteitsklasse met bijbehorende toelaatbare meetonzekerheid het werk minimaal uitgevoerd moet worden. De klassenindeling heeft voornamelijk betrekking op de nauwkeurigheid van de gemeten conusweerstand, plaatselijke wrijvingsweerstand en diepte, zoals blijkt uit de onderstaande tabel.

klasse	Meetgrootheid	toelaatbare meetonzekerheid	meetinterval
1	Conusweerstand	0,05 MPa of 3%	20 mm
	Plaatselijke wrijvingsweerstand	0,01 MPa of 10%	
	Helling	2°	
	Sondeerdiepte	0,2 m of 1 %	
2	Conusweerstand	0,25 MPa of 5%	50 mm
	Plaatselijke wrijvingsweerstand	0,05 MPa of 15%	
	Helling	2°	
	Sondeerdiepte	0,2 m of 2 %	
3	Conusweerstand	0,5 MPa of 5%	100 mm
	Plaatselijke wrijvingsweerstand	0,05 MPa of 20%	
	Helling	5°	
	Sondeerdiepte	0,2 m of 2 %	
4	Conusweerstand	0,5 MPa of 5%	100 mm
	Plaatselijke wrijvingsweerstand	0,05 MPa of 20%	
	Sondeerlengte	0,1 m of 1%	

Opmerking: De toelaatbare meetonzekerheid is de grotere waarde van de absolute meetonzekerheid en de relatieve meetonzekerheid. De relatieve meetonzekerheid geldt voor de meetwaarde en niet voor het meetbereik.

Vergelijking van de gespecificeerde nauwkeurigheden van de NEN 5140 en NEN-EN-ISO 22476-1 laat zien dat de nauwkeurigheid van de meest in NL gehanteerde sondeerklasse 2 volgens NEN 5140 iets hoger ligt dan die van de toepassingklasse 3 volgens de ISO norm.

5 Milieuhygiënisch onderzoek (verkennend bodemonderzoek)

Verantwoording

Titel: Milieuhygiënisch onderzoek: Project: Noord – West 380 kV
Deelgebied: 1
Mastnummer: 755

Projectnummer: B02032.000377.001

Referentienummer: T206878

Revisie: 1.1

Datum: 20 augustus 2015

Auteur(s): M.N.J. Meuwissen

Gecontroleerd door: J. Assink

Paraaf gecontroleerd:

Goedgekeurd door: L.N.J.M. van der Drift

Paraaf goedgekeurd:



Contact: TenneT380kVnw@arcadis.nl



INHOUDSOPGAVE

5.1. Inleiding

5.2. Vooronderzoek

5.3. Veld- en laboratoriumonderzoek

5.4. Resultaten veldonderzoek

5.5. Resultaten laboratoriumonderzoek

5.6. Evaluatie

5.7. Bijlagen H5

Bijlage 5-1: Tekening met situering boringen en peilbuis

Bijlage 5-2: Analysecertificaten

Bijlage 5-3: Toetsing analyseresultaten

Bijlage 5-4: Toetsingskader

Bijlage 5-5: Kwaliteitsborging

Bijlage 5-6: Veldwerkverklaring

5.1 Inleiding

5.1.1 Algemeen

De strategie voor de uitvoering van het verkennend bodemonderzoek voor de landbodem is gebaseerd op de NEN 5740, Bodem – Landbodem - Strategie voor het uitvoeren van verkennend bodemonderzoek – Onderzoek naar de milieuhygiënische kwaliteit van de bodem, uitgegeven door het Nederlands Normalisatie Instituut (NNI) januari 2009.

5.1.2 Aanleiding en doelstelling

De aanleiding voor het uitvoeren van het verkennend bodemonderzoek is een bodemingreep. In verband hiermee is inzicht in de milieuhygiënische kwaliteit van de bodem (grond en grondwater) noodzakelijk.

De doelstelling van het onderzoek is het vaststellen van de milieuhygiënische bodemkwaliteit van de onderzoekslocatie. Het verkennend bodemonderzoek is bedoeld om aan te tonen of er mogelijk sprake is van verontreinigde grond.

5.1.3 Kwaliteitsborging en onafhankelijkheid

Voor informatie omtrent kwaliteitsborging, zie bijlage 5-5.

Voor de onafhankelijkheidsverklaring van de milieudeskundigen, zie bijlage 5-6.

5.1.4 Opbouw van het rapport

In het voorliggende rapport komen de volgende aspecten aan de orde:

- De resultaten van het vooronderzoek (paragraaf 5.2);
- De uitgevoerde veld- en laboratoriumwerkzaamheden (paragraaf 5.3);
- De resultaten van het veldonderzoek (paragraaf 5.4);
- De resultaten van het laboratoriumonderzoek en de interpretatie (paragraaf 5.5);
- Een evaluatie van de onderzoeksresultaten, toetsing van de gekozen onderzoekshypothese en conclusies en aanbevelingen (paragraaf 5.6).

De bijbehorende tekeningen, boorprofielen en analysecertificaten zijn als bijlage opgenomen.

5.2 Vooronderzoek

5.2.1 Algemeen

In deze paragraaf worden de resultaten van het vooronderzoek besproken. Dit resulteert in een hypothese over de mate van verdenking ten aanzien van bodemverontreiniging op de locatie.

Het vooronderzoek is uitgevoerd conform de NEN 5725 met uitzondering van de financieel/juridische aspecten. De resultaten van het vooronderzoek zijn in de volgende paragrafen weergegeven.

5.2.2 Locatiegegevens

Voor gedetailleerde informatie van de locatie wordt verwezen naar hoofdstuk 1.

5.2.3 Geraadpleegde bronnen

Bij het verzamelen van de historische gegevens zijn verschillende bronnen geraadpleegd. In tabel 5.2.1 zijn de bronnen vermeld. Bij elke bron is een toelichting opgenomen. In paragraaf 5.2.4 zijn de resultaten van het vooronderzoek toegelicht.

Tabel 5.2.1: Overzicht geraadpleegde bronnen tijdens vooronderzoek

Bron	Korte toelichting
Provincie Groningen	Bodeminformatie van de provincie: http://geoservices.provinciegroningen.nl/Flamingo/Kaarten/bodeminformatie/
Waterschap Noorderzijlvest	Telefonisch contact dhr. Bakker en dhr. Van der Klok, 13 – 14 sept 2012
Overige bronnen (archieven)	Indien bovengenoemde bronnen hiertoe aanleiding geven, zijn de archiefbezoeken uitgevoerd om aanvullende informatie te verkrijgen

5.2.4 Resultaten dossieronderzoek

Uit de beschikbare gegevens, verkregen uit bovengenoemde bronnen (tabel 5.2.1), blijkt dat ter plaatse van de mastvoet geen bodemverontreiniging wordt verwacht. De aangetroffen informatie gaf geen aanleiding tot het uitvoeren van aanvullend (archief)onderzoek. De locatie kan derhalve beschouwd worden als onverdacht.

5.2.5 Resultaten terreininspectie

De terreininspectie is uitgevoerd door M. la Crois op 18-5-2015. Tijdens de terreininspectie zijn de volgende onderdelen aan de orde gekomen:

- Huidig terreingebruik;
- Verhardingen en vloeren;
- Boven- en ondergrondse tanks (en vul- en ontluchtingspunten), stookplaatsen, (half)verhardingslagen, ophogingen, storthopen, dempingen en ontgravingen;
- Mogelijke asbestverdenking;
- Mogelijk gesprek met eigenaar en de resultaten hiervan.

Tijdens de terreininspectie zijn geen bijzonderheden aangetroffen.

Er zijn bij de milieukundige werkzaamheden en inspecties geen bijzonderheden waargenomen m.b.t. drainage (geen volledige drainage-inspectie uitgevoerd).

5.2.6 Bodemopbouw en geohydrologie

De regionale bodemopbouw is weergegeven in onderstaande tabel 5.2.2. De gegevens uit deze tabel zijn ontleend aan www.dinoloket.nl aangevuld met de lokale locatie specifieke gegevens zoals naar voren komt uit de sonderingen uitgevoerd in het kader van het geotechnische onderzoek (zie hoofdstuk 4) en de handboringen voor het cultuurtechnisch onderzoek (zie hoofdstuk 2).

Tabel 5.2.2: Regionale bodemopbouw

Globale diepte (m NAP)	Samenstelling	Geohydrologische eenheid	Formatie
0,81 tot -3,5	zand klei	deklaag	Formatie van Naaldwijk
-3,5 tot -14,5	zand, siltig	watervoerende laag	Formatie van Boxtel Peelo Formatie
-14,5 tot -39	zand	watervoerende laag	Peelo Formatie

Oppervlaktewaterpeilen

Het peil van de rond de mastlocatie gelegen oppervlaktewater bedraagt circa -0,43 m NAP. Dit is gebaseerd op het AHN2 (Algemeen Hoogtebestand Nederland) en de veldmetingen van het slootprofiel.

Freatisch grondwater

De Gemiddeld Hoogste Grondwaterstand (GHG) en Gemiddeld Laagste Grondwaterstand (GLG) geeft de grondwaterstandsfluctuatie zone aan. Deze kunnen in het veld terug te vinden zijn als hydromorfe profielkenmerken. Op basis van de hydromorfe profielkenmerken in boringen op de locatie is een gemiddelde GHG af te leiden van 0,44 m -mv en de GLG op 1,41 m -mv. Bij een maaiveldniveau van 0,81 m NAP komt dit overeen met een GHG van 0,37 m NAP en een GLG van -0,61 m NAP.

De in peilbuis 75501-1 met filterdiepte 1,50 tot 2,50 m -mv tijdens de veldwerkzaamheden opgenomen freatische stijghoogte is weergegeven in tabel 5.2.3. De waarden ten opzichte van maaiveld zijn met de maaiveldhoogte van 0,81 m NAP bij de peilbuis vertaald naar een waarde ten opzichte van NAP.

Tabel 5.2.3: Ondiepe stijghoogte peilbuis 75501-1

Datum	Stijghoogte (m –mv)	Stijghoogte (m NAP)
05/18/2015	0,90	-0,09
Niet gemeten	Niet gemeten	Niet gemeten

De locatie is niet gelegen in een waterwingebied of boringsvrije zone.

5.2.7 Resultaten voorgaande bodemonderzoeken

Er zijn geen bodemonderzoeken bekend die zijn uitgevoerd op deze locatie, of de informatie over de bodemonderzoeken resulteert niet in een gewijzigde onderzoekshypothese of -strategie.

5.2.8 Opstelling onderzoekshypothese en onderzoeksstrategie

Conform de aanpak van de NEN 5740 dient, op basis van de resultaten van het vooronderzoek een onderzoekshypothese te worden vastgesteld. De hypothese geeft het volgende aan:

- Of de bodem naar verwachting wel of niet verontreinigd is;
- De aard van de verontreinigende stoffen;
- De plaats van voorkomen van de verontreinigende stoffen;
- Of de stoffen worden verwacht in grond en/of grondwater.

De onderzoekshypothese en onderzoeksstrategie, voor het verkennend bodemonderzoek is onverdacht (ONV).

In paragraaf 5.3 is de onderzoeksstrategie (boringen, peilbuizen en analyses) uitgewerkt in de vorm van een onderzoeksinspanning (veldwerk en laboratorium).

5.3 Veld- en laboratoriumonderzoek

5.3.1 Veldonderzoek

Het veldonderzoek is verricht op 18-5-2015 volgens de geldende richtlijnen. Het veldwerk heeft bestaan uit de volgende werkzaamheden:

- Het uitvoeren van een terreininspectie;
- Het uitvoeren van 6 handboringen;
- Het zintuiglijk beoordelen van het bij de boringen vrijkomende bodemmateriaal op bodemkundige eigenschappen en op eventueel aanwezige verontreinigingskenmerken, inclusief eventuele asbestverdachte materialen;
- Het nemen van monsters van het bij de boringen vrijkomende bodemmateriaal. De monstertrajecten zijn weergegeven aan de rechterzijde van de boorprofielen in bijlage 1-1;
- Het plaatsen van een peilbuis met een filterlengte van 1,0 m in een van de diepere boorgaten en opnemen grondwaterstand;
- Het doorpompen van de peilbuis direct na plaatsing hiervan.

Onderstaande werkzaamheden zijn op 29-5-2015 verricht:

- Het opnemen van de grondwaterstand in de peilbuis;
- Het verrichten van veldmetingen: bepalen van de zuurgraad (pH) en het elektrisch geleidingsvermogen (Ec) van het grondwater;
- Het nemen van grondwatermonsters uit de peilbuis.

5.3.2 Laboratoriumonderzoek

Een overzicht van het aantal en van de verrichte laboratoriumanalyses is weergegeven in tabel 5.3.1 en 5.3.2.

Tabel 5.3.1: Overzicht veld- en laboratoriumonderzoek verkennend bodemonderzoek

Onderzoeks-Strategie	Aantal boringen en peilbuizen			Aantal en soort analyses			
	0,5 m -mv	4,0 m -mv	6,0 m -mv met peilbuis	Grond		Grondwater	
ONV	4	1	1	2	Standaardpakket grond incl. lutum en organische stof	1	Standaardpakket grondwater

* In de boorprofielen zijn nog 2 boringen opgenomen (boring 75507 en 75508). Deze boringen maken geen deel uit van het milieukundig bodemonderzoek, maar horen bij het civieltechnische en geohydrologisch onderzoek.

Ter plaatse van de bouwweg bevindt zich een sloot. In deze sloot bevindt zich geen slib. Overeenkomstig het onderzoeksprotocol is hier geen waterbodemonster genomen.

Voor de toegepaste methoden bij het laboratoriumonderzoek wordt verwezen naar bijlage 5-2.

5.3.3 Afwijkingen van de onderzoeksstrategie
Er zijn geen afwijkingen geweest van de onderzoeksstrategie.

5.4 Resultaten veldonderzoek

5.4.1 Bodemopbouw en grondwatergegevens

De resultaten van de bodemkundige beoordeling van de boringen zijn in bijlage 1-1 in de vorm van boorprofielen weergegeven. Op basis van deze boorprofielen kan de bodemopbouw als volgt worden beschreven.

- Vanaf maaiveld tot circa 0,5 à 0,8 m -mv bevindt zich sterk siltige klei;
- Vanaf 0,5 à 0,8 m -mv tot 3,3 m -mv bevindt zich zeer fijn zand;
- Vanaf 3,3 m -mv tot 4,4 m -mv bevindt zich matig siltige klei;
- Vanaf 4,4 m -mv tot 6,0 m -mv (is maximale boordiepte) is zeer fijn zand aangetroffen.

In onderstaande tabel zijn de resultaten van de veldmetingen van het grondwater weergegeven.

Tabel 5.4.1: Resultaten veldmetingen grondwater

Peilbuis	Filterstelling (m -mv)	Grondwaterstand (m -mv)	pH (-)	Ec (µS/cm)
75501-1	1,5 – 2,5	1,55	7,77	6330

5.4.2 Zintuiglijke waarnemingen

Tijdens het veldwerk zijn er zintuiglijk geen waarnemingen gedaan die duiden op een verontreiniging.

5.4.3 Monsteselectie

De selectie van de te analyseren grondmonsters, zoals genoemd in onderstaande tabel, heeft plaatsgevonden op basis van de in de voorgaande paragrafen genoemde resultaten van het veldonderzoek.

De monsters zijn dusdanig geselecteerd dat, na uitvoering van de analyses, een zo representatief mogelijk beeld verkregen wordt van de milieuhygiënische kwaliteit van boven- en ondergrond. Voor de situering van de boringen en peilbuis wordt verwezen naar bijlage 5-1.

Tabel 5.4.2: Monsteselectie

Monstercode	Monstertraject (m -mv)	Boringnummers	Analysepakket
MMbg01	0,0 – 0,5	75501-1, 75502-1, 75503-1, 75504-1, 75505-1, 75506-1	Standaardpakket grond incl. lutum en organische stof
MMog01	0,7 – 2,0	75501-3, 75502-3, 75501-4, 75502-4, 75501-5, 75502-5	Standaardpakket grond incl. lutum en organische stof

5.5 Resultaten laboratoriumonderzoek

5.5.1 Analyseresultaten

De analysecertificaten met de resultaten van het laboratoriumonderzoek en een toelichting op de toegepaste analysemethoden zijn weergegeven in bijlage 5-2. In bijlage 5-3 zijn de getoetste analyseresultaten weergegeven.

Op het analysecertificaat 2015056587/1 staat de volgende aantekening: *de conserveringstermijn voor minerale olie (GC) (voorbehandeling) is overschreden*. Vanwege de slechte afbreekbaarheid van minerale olie in de grond en het feit dat de monsters na monsternamen gekoeld zijn opgeslagen en getransporteerd, mag er van uit worden gegaan dat de resultaten van het milieukundig bodemonderzoek hierdoor niet zijn beïnvloed. Er is daarom hier geen sprake van een kritische afwijking.

5.5.2 Toetsingskader

Zie bijlage 5-4.

5.5.3 Overschrijdingen

Uit de toetsing van de gemeten waarden blijkt dat in het grondwatermonster gehalten boven de toetsingswaarden zijn aangetroffen. Overschrijdingen zijn weergegeven in tabel 5.5.1 en 5.5.2 (grond), tabel 5.5.3 (grondwater).

Tabel 5.5.1: Overschrijdingen van de toetsingswaarden grondmonsters (Circulaire bodemsanering)

Monster	Monstertraject (m -mv)	Boringnummers	Mate van verontreiniging		
			> AW	>T	> I
MMbg01	0,0 – 0,5	75501-1, 75502-1, 75503-1, 75504-1, 75505-1, 75506-1	-	-	-
MMog01	0,7 – 2,0	75501-3, 75502-3, 75501-4, 75502-4, 75501-5, 75502-5	-	-	-

> AW : overschrijding van de Achtergrondwaarde

> T : overschrijding van de Tussenwaarde

> I : overschrijding van de Interventiewaarde

- : geen overschrijding

Tabel 5.5.2: Overschrijdingen van de toetsingswaarden grondmonsters (Besluit bodemkwaliteit)

Monster	Monstertraject (m -mv)	Boringnummers	Bodemkwaliteitsklasse generiek beleid			
			> AW	> MWw	>MWi	Oordeel*
MMbg01	0,0 – 0,5	75501-1, 75502-1, 75503-1, 75504-1, 75505-1, 75506-1	-	-	-	Achtergrondwaarde
MMog01	0,7 – 2,0	75501-3, 75502-3, 75501-4, 75502-4, 75501-5, 75502-5	-	-	-	Achtergrondwaarde

> AW : overschrijding van de Achtergrondwaarde

> MWw : overschrijding van de maximale waarde Wonen

> MWi : overschrijding van de maximale waarde Industrie

- : geen overschrijding

* : het betreft hier een indicatief oordeel van de af te voeren grond

Tabel 5.5.3: Overschrijdingen van toetsingswaarden grondwatermonsters (Circulaire bodemsanering)

Peilbuis	Filterstelling (m -mv)	Mate van verontreiniging		
		> S	> T	> I
75501-1	1,5 – 2,5	-	-	Barium

> S : overschrijding van de Streefwaarde

> T : overschrijding van de Tussenwaarde

> I : overschrijding van de Interventiewaarde

- : geen overschrijding

Conclusie

In de grond zijn geen verontreinigingen aangetoond. In het grondwater zijn sterk verhoogde concentraties barium gemeten.

5.6 *Evaluatie*

5.6.1 Algemeen

In dit hoofdstuk vindt de evaluatie plaats van de resultaten van het veld- en laboratoriumonderzoek. Op basis hiervan is de milieuhygiënische kwaliteit van de bodem (grond en grondwater) beschreven.

5.6.2 Milieuhygiënische kwaliteit van de bodem

Uit de resultaten van het laboratoriumonderzoek blijkt het volgende:

- In de boven- en ondergrond zijn geen verontreinigingen aangetoond;
- In het grondwater is een sterk verhoogde concentratie barium gemeten. Verhoogde concentraties barium in het grondwater komen in de omgeving vaker voor en zijn van nature aanwezig. Uit de terreininspectie en uit de boorprofielen zijn geen antropogene bronnen van barium aangetoond.

5.6.3 Conclusies en aanbevelingen

Uit het uitgevoerde bodemonderzoek kan het volgende worden geconcludeerd:

- Visueel zijn er in de boorprofielen geen aanwijzingen dat er sprake is van bodemverontreiniging;
- Op basis van de gemeten gehalten in grond en grondwater wordt de hypothese 'onverdacht' bevestigd;
- In het grondwater is een sterk verhoogde concentratie barium gemeten. De verhoogde concentratie barium is van nature aanwezig. Nader onderzoek wordt derhalve niet noodzakelijk geacht. De overige parameters overschrijden de waarde voor nader onderzoek (tussenwaarde) of de interventiewaarde niet;
- De gevonden gehalten in de bodem vormen in milieuhygiënische zin geen belemmering voor het toekomstige gebruik van de locatie.

Indien er grond van de locatie vrijkomt voor hergebruik elders, moet er rekening mee worden gehouden dat deze niet zonder meer vrij toepasbaar is. Op hergebruik van grond en baggerspecie is het Besluit bodemkwaliteit van toepassing. Hiervoor geldt een andere onderzoeksstrategie.

5.7 *Bijlagen H5*

Bijlage 5-1: Tekening met situering boringen en peilbuis

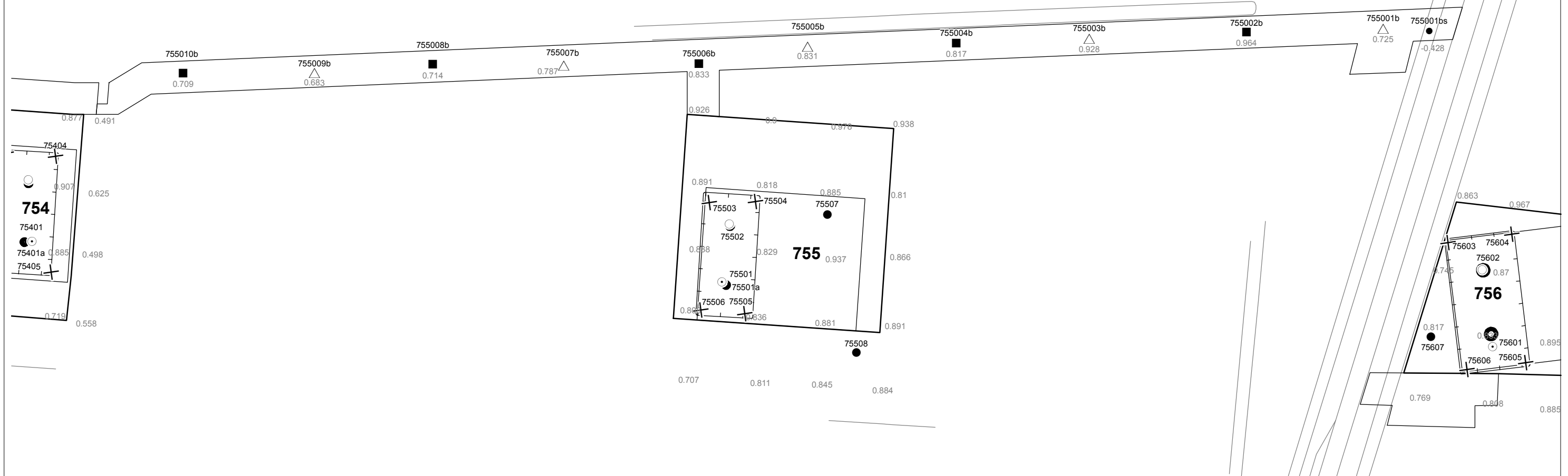
Bijlage 5-2: Analysecertificaten

Bijlage 5-3: Toetsing analyseresultaten

Bijlage 5-4: Toetsingskader

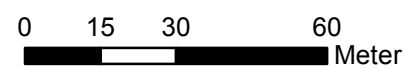
Bijlage 5-5: Kwaliteitsborging

Bijlage 5-6: Veldwerkverklaring



Verklaring

-  Werkterrein + bouwweg
-  Bouwput
-  Masten
-  Locatie handsondering met boring bouwwegen
-  Locatie boring bouwwegen
-  Locatie boring tot 0,50 m-mv
-  Locatie boring tot 1,20 m-mv
-  Locatie boring tot 4,00 m-mv
-  Locatie boring + peilbuis
-  Locatie slibmonster (Locatie)
-  Locatie slibmonster (Bouwweg)



Locatie VKA versie 2.8
Bouwweg VKA versie 2.8.2

TITEL		BOORPUNTEN KAART MAST : 755		Noord - West 380 kV	
STATUS	GETEKEND DOOR	AFD.	PAR.	OPDRACHTGEVER TenneT	
	GECONTROLEERD DOOR	AFD.	PAR.	OMSCHRIJVING WILZIGING	GETEKEND BIJ
	VOOR AKKOORD	AFD.	PAR.	SCHAAL 1:1500	DATUM 1e UITGAVE 05.06.2015
				FORMAT A3	NUMMER Mast nr. 755
				WILZ. NR. 1	

ARCADIS Regio B.V.
 T.a.v. M.N.J. Meuwissen
 Postbus 63
 9400 AB ASSEN

Analysecertificaat

Datum: 02-06-2015

Hierbij ontvangt u de resultaten van het navolgende laboratoriumonderzoek.

Certificaatnummer/Versie	2015056587/1
Uw project/verslagnummer	755
Uw projectnaam	
Uw ordernummer	B02032.000377
Monster(s) ontvangen	22-05-2015

Dit certificaat mag uitsluitend in zijn geheel worden gereproduceerd.

De grondmonsters worden tot 4 weken na datum ontvangst bewaard en watermonsters tot 2 weken na datum ontvangst. Zonder tegenbericht worden de monsters nadien afgevoerd. Indien de monsters langer bewaard dienen te blijven verzoeken wij U dit exemplaar uiterlijk 1 werkdag voor afloop van de standaardbewaarperiode ondertekend aan ons te retourneren. Voor de kosten van het langer bewaren van monsters verwijzen wij naar de prijslijst.

Bewaren tot:

Datum:

Naam:

Handtekening:

Wij vertrouwen erop uw opdracht hiermee naar verwachting te hebben uitgevoerd, mocht U naar aanleiding van dit analysecertificaat nog vragen hebben verzoeken wij U contact op te nemen met de afdeling Verkoop en Advies.

Met vriendelijke groet,

Eurofins Analytico B.V.



Ing. A. Veldhuizen
 Technical Manager

Eurofins Analytico B.V.

Gildeweg 44-46
 3771 NB Barneveld
 P.O. Box 459
 3770 AL Barneveld NL

Tel. +31 (0)34 242 63 00
 Fax +31 (0)34 242 63 99
 E-mail info-env@eurofins.nl
 Site www.eurofins.nl

BNP Paribas S.A. 227 9245 25
 VAT/BTW No. NL 8043.14.883.B01
 KvK No. 09088623
 IBAN: NL71BNPA0227924525
 BIC: BNPANL2A

Eurofins Analytico B.V. is ISO 14001: 2004 gecertificeerd door TÜV en erkend door het Vlaamse Gewest (OVAM en Dep. LNE), het Brusselse Gewest (BIM), het Waalse Gewest (DGRNE-OWD) en door de overheden van Frankrijk en Luxemburg (MEV).

Analysecertificaat

Uw project/verslagnummer	755	Certificaatnummer/Versie	2015056587/1
Uw projectnaam		Startdatum	22-05-2015
Uw ordernummer	B02032.000377	Rapportagedatum	02-06-2015/11:29
Monsternemer	Marcel la Crois	Bijlage	A, B, C, D
Monstermatrix	Grond; Grond (AS3000)	Pagina	1/2
Projectcode	2794 - Arcadis - TenneT Noord-West 380 kV		

Analyse	Eenheid	1	2
Voorbehandeling			
Cryogeen malen AS3000		Uitgevoerd	Uitgevoerd
Bodemkundige analyses			
S Droge stof	% (m/m)	85.3	79.2
S Organische stof	% (m/m) ds	2.7	1.0
Q Gloeirest	% (m/m) ds	95.9	98.6
S Korrelgrootte < 2 µm (Lutum)	% (m/m) ds	20.4	5.3
Metalen			
S Barium (Ba)	mg/kg ds	21	<20
S Cadmium (Cd)	mg/kg ds	<0.20	<0.20
S Kobalt (Co)	mg/kg ds	5.1	<3.0
S Koper (Cu)	mg/kg ds	6.9	<5.0
S Kwik (Hg)	mg/kg ds	0.059	<0.050
S Molybdeen (Mo)	mg/kg ds	<1.5	<1.5
S Nikkel (Ni)	mg/kg ds	16	7.2
S Lood (Pb)	mg/kg ds	15	<10
S Zink (Zn)	mg/kg ds	42	<20
Minerale olie			
Minerale olie (C10-C12)	mg/kg ds	<3.0	<3.0
Minerale olie (C12-C16)	mg/kg ds	<5.0	<5.0
Minerale olie (C16-C21)	mg/kg ds	<5.0	<5.0
Minerale olie (C21-C30)	mg/kg ds	<11	<11
Minerale olie (C30-C35)	mg/kg ds	7.5	5.7
Minerale olie (C35-C40)	mg/kg ds	<6.0	<6.0
S Minerale olie totaal (C10-C40)	mg/kg ds	<35	<35
Polychloorbifenylen, PCB			
S PCB 28	mg/kg ds	<0.0010	<0.0010
S PCB 52	mg/kg ds	<0.0010	<0.0010
S PCB 101	mg/kg ds	<0.0010	<0.0010
S PCB 118	mg/kg ds	<0.0010	<0.0010

Nr.	Monsteromschrijving	Datum monstername	Monster nr.
1	75501 (0-30) 75502 (0-30) 75503 (0-45) 75504 (0-30) 75505 (0-45) 75506 (0-30)	18-May-2015	8582584
2	75501 (70-110) 75501 (110-150) 75501 (150-200) 75502 (70-110) 75502 (110-150) 755018-May-2015		8582585

Q: door RvA geaccrediteerde verrichting
 A: AP04 erkende verrichting
 S: AS 3000 erkende verrichting
 V: VLAREL erkende verrichting

Dit certificaat mag uitsluitend in zijn geheel worden aereproduceerd.

Eurofins Analytico B.V.

Gildeweg 44-46
 3771 NB Barneveld
 P.O. Box 459
 3770 AL Barneveld NL
 Tel. +31 (0)34 242 63 00
 Fax +31 (0)34 242 63 99
 E-mail info-env@eurofins.nl
 Site www.eurofins.nl

BNP Paribas S.A. 227 9245 25
 VAT/BTW No. NL 8043.14.883.B01
 KvK No. 09088623
 IBAN: NL71BNPA0227924525
 BIC: BNPANL2A

Eurofins Analytico B.V. is ISO 14001: 2004 gecertificeerd door TÜV en erkend door het Vlaamse Gewest (OVAM en Dep. LNE), het Brusselse Gewest (BIM), het Waalse Gewest (DGRNE-OWD) en door de overheden van Frankrijk en Luxemburg (MEV).



Analysecertificaat

Uw project/verslagnummer	755	Certificaatnummer/Versie	2015056587/1
Uw projectnaam		Startdatum	22-05-2015
Uw ordernummer	B02032.000377	Rapportagedatum	02-06-2015/11:29
Monsternemer	Marcel la Crois	Bijlage	A, B, C, D
Monstermatrix	Grond; Grond (AS3000)	Pagina	2/2
Projectcode	2794 - Arcadis - TenneT Noord-West 380 kV		

Analyse	Eenheid	1	2
S PCB 138	mg/kg ds	<0.0010	<0.0010
S PCB 153	mg/kg ds	<0.0010	<0.0010
S PCB 180	mg/kg ds	<0.0010	<0.0010
S PCB (som 7) (factor 0,7)	mg/kg ds	0.0049 ¹⁾	0.0049 ¹⁾
Polycyclische Aromatische Koolwaterstoffen, PAK			
S Naftaleen	mg/kg ds	<0.050	<0.050
S Fenanthreen	mg/kg ds	<0.050	<0.050
S Anthraceen	mg/kg ds	<0.050	<0.050
S Fluorantheen	mg/kg ds	<0.050	<0.050
S Benzo(a)anthraceen	mg/kg ds	<0.050	<0.050
S Chryseen	mg/kg ds	<0.050	<0.050
S Benzo(k)fluorantheen	mg/kg ds	<0.050	<0.050
S Benzo(a)pyreen	mg/kg ds	<0.050	<0.050
S Benzo(ghi)peryleen	mg/kg ds	<0.050	<0.050
S Indeno(123-cd)pyreen	mg/kg ds	<0.050	<0.050
S PAK VROM (10) (factor 0,7)	mg/kg ds	0.35 ¹⁾	0.35 ¹⁾

Nr.	Monsterschrijving	Datum monstername	Monster nr.
1	75501 (0-30) 75502 (0-30) 75503 (0-45) 75504 (0-30) 75505 (0-45) 75506 (0-30)	18-May-2015	8582584
2	75501 (70-110) 75501 (110-150) 75501 (150-200) 75502 (70-110) 75502 (110-150) 755018-May-2015		8582585

Eurofins Analytico B.V.

Gildeweg 44-46
3771 NB Barneveld
P.O. Box 459
3770 AL Barneveld NL
Tel. +31 (0)34 242 63 00
Fax +31 (0)34 242 63 99
E-mail info-env@eurofins.nl
Site www.eurofins.nl

BNP Paribas S.A. 227 9245 25
VAT/BTW No. NL 8043.14.883.B01
KvK No. 09088623
IBAN: NL71BNPA0227924525
BIC: BNPANL2A



Q: door RvA geaccrediteerde verrichting
A: AP04 erkende verrichting
S: AS 3000 erkende verrichting
V: VLAREL erkende verrichting

Dit certificaat mag uitsluitend in zijn geheel worden aereproduceerd.

Eurofins Analytico B.V. is ISO 14001: 2004 gecertificeerd door TÜV en erkend door het Vlaamse Gewest (OVAM en Dep. LNE), het Brusselse Gewest (BIM), het Waalse Gewest (DGRNE-OWD) en door de overheden van Frankrijk en Luxemburg (MEV).



Bijlage (A) met deelmonsterinformatie behorende bij analysecertificaat 2015056587/1

Pagina 1/1

Monster nr.	Boornr	Omschrijving	Van	Tot	Barcode	Monsteromschrijving
8582584	75503	1	0	45	0531715748	75501 (0-30) 75502 (0-30) 75503 (0-45)
8582584	75504	1	0	30	0531715749	75501 (0-30) 75502 (0-30) 75503 (0-45)
8582584	75501	1	0	30	0531716027	75501 (0-30) 75502 (0-30) 75503 (0-45)
8582584	75502	1	0	30	0531716035	75501 (0-30) 75502 (0-30) 75503 (0-45)
8582584	75505	1	0	45	0531716034	75501 (0-30) 75502 (0-30) 75503 (0-45)
8582584	75506	1	0	30	0531716033	75501 (0-30) 75502 (0-30) 75503 (0-45)
8582585	75501	3	70	110	0531715750	75501 (70-110) 75501 (110-150)
8582585	75502	3	70	110	0531716026	75501 (70-110) 75501 (110-150)
8582585	75501	4	110	150	0531716028	75501 (70-110) 75501 (110-150)
8582585	75502	4	110	150	0531716022	75501 (70-110) 75501 (110-150)
8582585	75501	5	150	200	0531716024	75501 (70-110) 75501 (110-150)
8582585	75502	5	150	200	0531716031	75501 (70-110) 75501 (110-150)



Eurofins Analytico B.V.

Gildeweg 44-46
 3771 NB Barneveld
 P.O. Box 459
 3770 AL Barneveld NL
 Tel. +31 (0)34 242 63 00
 Fax +31 (0)34 242 63 99
 E-mail info-env@eurofins.nl
 Site www.eurofins.nl

BNP Paribas S.A. 227 9245 25
 VAT/BTW No. NL 8043.14.883.B01
 KvK No. 09088623
 IBAN: NL71BNPA0227924525
 BIC: BNPANL2A

Eurofins Analytico B.V. is ISO 14001: 2004 gecertificeerd door TÜV en erkend door het Vlaamse Gewest (OVAM en Dep. LNE), het Brusselse Gewest (BIM), het Waalse Gewest (DGRNE-OWD) en door de overheden van Frankrijk en Luxemburg (MEV).

Bijlage (B) met opmerkingen behorende bij analysecertificaat 2015056587/1

Pagina 1/1

Opmerking 1)

De toetswaarde van de som is gelijk aan de sommatie van $0,7 \cdot RG$



Eurofins Analytico B.V.

Gildeweg 44-46
3771 NB Barneveld
P.O. Box 459
3770 AL Barneveld NL
Tel. +31 (0)34 242 63 00
Fax +31 (0)34 242 63 99
E-mail info-env@eurofins.nl
Site www.eurofins.nl

BNP Paribas S.A. 227 9245 25
VAT/BTW No. NL 8043.14.883.B01
KvK No. 09088623
IBAN: NL71BNPA0227924525
BIC: BNPANL2A

Eurofins Analytico B.V. is ISO 14001: 2004 gecertificeerd door TÜV en erkend door het Vlaamse Gewest (OVAM en Dep. LNE), het Brusselse Gewest (BIM), het Waalse Gewest (DGRNE-OWD) en door de overheden van Frankrijk en Luxemburg (MEV).

Bijlage (C) met methodeverwijzingen behorende bij analysecertificaat 2015056587/1

Pagina 1/1

Analyse	Methode	Techniek	Methode referentie
Cryogeen malen AS3000	W0106	Voorbehandeling	Cf. AS3000
Droge Stof	W0104	Gravimetrie	Cf. pb 3010-2 en gw. NEN-ISO 11465
Organische stof (gloeirest)	W0109	Gravimetrie	Cf. pb 3010-3 en cf. NEN 5754
Lutum (fractie < 2 µm)	W0171	Sedimentatie	Cf. pb 3010-4 en cf. NEN 5753
Barium (Ba)	W0423	ICP-MS	Cf. pb 3010-5 en cf. NEN-EN-ISO 17294-2
Cadmium (Cd)	W0423	ICP-MS	Cf. pb 3010-5 en cf. NEN-EN-ISO 17294-2
Kobalt (Co)	W0423	ICP-MS	Cf. pb 3010-5 en cf. NEN-EN-ISO 17294-2
Koper (Cu)	W0423	ICP-MS	Cf. pb 3010-5 en cf. NEN-EN-ISO 17294-2
Kwik (Hg)	W0423	ICP-MS	Cf. pb 3010-5 en cf. NEN-EN-ISO 17294-2
Molybdeen (Mo)	W0423	ICP-MS	Cf. pb 3010-5 en cf. NEN-EN-ISO 17294-2
Nikkel (Ni)	W0423	ICP-MS	Cf. pb 3010-5 en cf. NEN-EN-ISO 17294-2
Lood (Pb)	W0423	ICP-MS	Cf. pb 3010-5 en cf. NEN-EN-ISO 17294-2
Zink (Zn)	W0423	ICP-MS	Cf. pb 3010-5 en cf. NEN-EN-ISO 17294-2
Minerale Olie (GC) (C10 - C40)	W0202	GC-FID	Cf. pb 3010-7 en gw. NEN-EN-ISO 16703
PCB (7)	W0271	GC-MS	Cf. pb 3010-8 en gw. NEN 6980
PAK (10 VROM)	W0271	GC-MS	Cf. pb. 3010-6 en gw. NEN-ISO 18287
PAK som AS3000/AP04	W0271	GC-MS	Cf. pb. 3010-6 en gw. NEN-ISO 18287


Eurofins Analytico B.V.

Gildeweg 44-46
 3771 NB Barneveld
 P.O. Box 459
 3770 AL Barneveld NL

Tel. +31 (0)34 242 63 00
 Fax +31 (0)34 242 63 99
 E-mail info-env@eurofins.nl
 Site www.eurofins.nl

BNP Paribas S.A. 227 9245 25
 VAT/BTW No. NL 8043.14.883.B01
 KvK No. 09088623
 IBAN: NL71BNPR0227924525
 BIC: BNPANL2A

Eurofins Analytico B.V. is ISO 14001: 2004 gecertificeerd door TÜV en erkend door het Vlaamse Gewest (OVAM en Dep. LNE), het Brusselse Gewest (BIM), het Waalse Gewest (DGRNE-OWD) en door de overheden van Frankrijk en Luxemburg (MEV).

Bijlage (D) opmerkingen aangaande de monstername en conserveringstermijn 2015056587/1

Pagina 1/1

Er zijn verschillen met de richtlijnen geconstateerd die de betrouwbaarheid van de resultaten van onderstaande monsters of analyses mogelijk hebben beïnvloed.

Analyse

De conserveringstermijn is voor de betreffende analyse overschreden.

Minerale Olie (GC) (Voorbehandeling)

Monster nr.

8582584

8582585



Eurofins Analytico B.V.

Gildeweg 44-46
3771 NB Barneveld
P.O. Box 459
3770 AL Barneveld NL

Tel. +31 (0)34 242 63 00
Fax +31 (0)34 242 63 99
E-mail info-env@eurofins.nl
Site www.eurofins.nl

BNP Paribas S.A. 227 9245 25
VAT/BTW No. NL 8043.14.883.B01
KvK No. 09088623
IBAN: NL71BNPA0227924525
BIC: BNPANL2A

Eurofins Analytico B.V. is ISO 14001: 2004 gecertificeerd door TÜV en erkend door het Vlaamse Gewest (OVAM en Dep. LNE), het Brusselse Gewest (BIM), het Waalse Gewest (DGRNE-OWD) en door de overheden van Frankrijk en Luxemburg (MEV).

ARCADIS Regio B.V.
T.a.v. M.N.J. Meuwissen
Postbus 63
9400 AB ASSEN

Analysecertificaat

Datum: 04-06-2015

Hierbij ontvangt u de resultaten van het navolgende laboratoriumonderzoek.

Certificaatnummer/Versie	2015058985/1
Uw project/verslagnummer	755
Uw projectnaam	
Uw ordernummer	B02032.000377
Monster(s) ontvangen	29-05-2015

Dit certificaat mag uitsluitend in zijn geheel worden gereproduceerd.

De grondmonsters worden tot 4 weken na datum ontvangst bewaard en watermonsters tot 2 weken na datum ontvangst. Zonder tegenbericht worden de monsters nadien afgevoerd. Indien de monsters langer bewaard dienen te blijven verzoeken wij U dit exemplaar uiterlijk 1 werkdag voor afloop van de standaardbewaarperiode ondertekend aan ons te retourneren. Voor de kosten van het langer bewaren van monsters verwijzen wij naar de prijslijst.

Bewaren tot:

Datum:

Naam:

Handtekening:

Wij vertrouwen erop uw opdracht hiermee naar verwachting te hebben uitgevoerd, mocht U naar aanleiding van dit analysecertificaat nog vragen hebben verzoeken wij U contact op te nemen met de afdeling Verkoop en Advies.

Met vriendelijke groet,

Eurofins Analytico B.V.



Ing. A. Veldhuizen
Technical Manager

Eurofins Analytico B.V.

Gildeweg 44-46
3771 NB Barneveld
P.O. Box 459
3770 AL Barneveld NL

Tel. +31 (0)34 242 63 00
Fax +31 (0)34 242 63 99
E-mail info-env@eurofins.nl
Site www.eurofins.nl

BNP Paribas S.A. 227 9245 25
VAT/BTW No. NL 8043.14.883.B01
KvK No. 09088623
IBAN: NL71BNPA0227924525
BIC: BNPANL2A

Eurofins Analytico B.V. is ISO 14001: 2004 gecertificeerd door TÜV en erkend door het Vlaamse Gewest (OVAM en Dep. LNE), het Brusselse Gewest (BIM), het Waalse Gewest (DGRNE-OWD) en door de overheden van Frankrijk en Luxemburg (MEV).

Analysecertificaat

Uw project/verslagnummer	755	Certificaatnummer/Versie	2015058985/1
Uw projectnaam		Startdatum	29-05-2015
Uw ordernummer	B02032.000377	Rapportagedatum	04-06-2015/10:04
		Bijlage	A, B, C
Monsternemer	Marcel la Crois	Pagina	1/2
Monstermatrix	Water; Water (AS3000)		
Projectcode	2794 - Arcadis - TenneT Noord-West 380 kV		

Analyse	Eenheid	1
Metalen		
S Barium (Ba)	µg/L	660
S Cadmium (Cd)	µg/L	<0.20
S Kobalt (Co)	µg/L	<2.0
S Koper (Cu)	µg/L	<2.0
S Kwik (Hg)	µg/L	<0.050
S Molybdeen (Mo)	µg/L	<2.0
S Nikkel (Ni)	µg/L	4.2
S Lood (Pb)	µg/L	<2.0
S Zink (Zn)	µg/L	36
Vluchtige Aromatische Koolwaterstoffen		
S Benzeen	µg/L	<0.20
S Toluene	µg/L	<0.20
S Ethylbenzeen	µg/L	<0.20
S o-Xyleen	µg/L	<0.10
S m,p-Xyleen	µg/L	<0.20
S Xylenen (som) factor 0,7	µg/L	0.21 ¹⁾
BTEX (som)	µg/L	<0.90
S Naftaleen	µg/L	<0.020
S Styreen	µg/L	<0.20
Vluchtige organische halogeenkoolwaterstoffen		
S Dichloormethaan	µg/L	<0.20
S Trichloormethaan	µg/L	<0.20
S Tetrachloormethaan	µg/L	<0.10
S Trichlooretheen	µg/L	<0.20
S Tetrachlooretheen	µg/L	<0.10
S 1,1-Dichloorethaan	µg/L	<0.20
S 1,2-Dichloorethaan	µg/L	<0.20
S 1,1,1-Trichloorethaan	µg/L	<0.10
S 1,1,2-Trichloorethaan	µg/L	<0.10
S cis 1,2-Dichlooretheen	µg/L	<0.10

Nr. Monsteromschrijving	Datum monstername	Monster nr.
1 75501 (200-300)	29-May-2015	8590084

Q: door RvA geaccrediteerde verrichting
 A: AP04 erkende verrichting
 S: AS 3000 erkende verrichting
 V: VLAREL erkende verrichting

Dit certificaat mag uitsluitend in zijn geheel worden aereproduceerd.

Eurofins Analytico B.V.

Gildeweg 44-46
 3771 NB Barneveld
 P.O. Box 459
 3770 AL Barneveld NL
 Tel. +31 (0)34 242 63 00
 Fax +31 (0)34 242 63 99
 E-mail info-env@eurofins.nl
 Site www.eurofins.nl

BNP Paribas S.A. 227 9245 25
 VAT/BTW No. NL 8043.14.883.B01
 KvK No. 09088623
 IBAN: NL71BNPA0227924525
 BIC: BNPANL2A

Eurofins Analytico B.V. is ISO 14001: 2004 gecertificeerd door TÜV en erkend door het Vlaamse Gewest (OVAM en Dep. LNE), het Brusselse Gewest (BIM), het Waalse Gewest (DGRNE-OWD) en door de overheden van Frankrijk en Luxemburg (MEV).



Analysecertificaat

Uw project/verslagnummer	755	Certificaatnummer/Versie	2015058985/1
Uw projectnaam		Startdatum	29-05-2015
Uw ordernummer	B02032.000377	Rapportagedatum	04-06-2015/10:04
		Bijlage	A, B, C
Monsternemer	Marcel la Crois	Pagina	2/2
Monstermatrix	Water; Water (AS3000)		
Projectcode	2794 - Arcadis - TenneT Noord-West 380 kV		

Analyse	Eenheid	1
S trans 1,2-Dichlooretheen	µg/L	<0.10
CKW (som)	µg/L	<1.6
S Tribroommethaan	µg/L	<0.20
S Vinylchloride	µg/L	<0.10
S 1,1-Dichlooretheen	µg/L	<0.10
S 1,2-Dichloorethenen (Som) factor 0,7	µg/L	0.14 ¹⁾
S 1,1-Dichloorpropaan	µg/L	<0.20
S 1,2-Dichloorpropaan	µg/L	<0.20
S 1,3-Dichloorpropaan	µg/L	<0.20
S Dichloorpropanen som factor 0.7	µg/L	0.42
Minerale olie		
Minerale olie (C10-C12)	µg/L	<10
Minerale olie (C12-C16)	µg/L	<10
Minerale olie (C16-C21)	µg/L	<10
Minerale olie (C21-C30)	µg/L	<15
Minerale olie (C30-C35)	µg/L	<10
Minerale olie (C35-C40)	µg/L	<10
S Minerale olie totaal (C10-C40)	µg/L	<50

Nr. Monsteroomschrijving

1 75501 (200-300)

Datum monstername

29-May-2015

Monster nr.

8590084

Eurofins Analytico B.V.

Gildeweg 44-46
3771 NB Barneveld
P.O. Box 459
3770 AL Barneveld NL
Tel. +31 (0)34 242 63 00
Fax +31 (0)34 242 63 99
E-mail info-env@eurofins.nl
Site www.eurofins.nl

BNP Paribas S.A. 227 9245 25
VAT/BTW No. NL 8043.14.883.B01
KvK No. 09088623
IBAN: NL71BNPA0227924525
BIC: BNPANL2A

Q: door RvA geaccrediteerde verrichting
A: AP04 erkende verrichting
S: AS 3000 erkende verrichting
V: VLAREL erkende verrichting

Dit certificaat mag uitsluitend in zijn geheel worden aereproduceerd.

Eurofins Analytico B.V. is ISO 14001: 2004 gecertificeerd door TÜV en erkend door het Vlaamse Gewest (OVAM en Dep. LNE), het Brusselse Gewest (BIM), het Waalse Gewest (DGRNE-OWD) en door de overheden van Frankrijk en Luxemburg (MEV).



Akkoord
Pr.coörd.



Bijlage (A) met deelmonsterinformatie behorende bij analysecertificaat 2015058985/1

Pagina 1/1

Monster nr.	Boornr	Omschrijving	Van	Tot	Barcode	Monsteromschrijving
8590084	75501	1	200	300	0691567929	75501 (200-300)
8590084	75501	2	200	300	0800377794	



Eurofins Analytico B.V.

Gildeweg 44-46
3771 NB Barneveld
P.O. Box 459
3770 AL Barneveld NL

Tel. +31 (0)34 242 63 00
Fax +31 (0)34 242 63 99
E-mail info-env@eurofins.nl
Site www.eurofins.nl

BNP Paribas S.A. 227 9245 25
VAT/BTW No. NL 8043.14.883.B01
KvK No. 09088623
IBAN: NL71BNPA0227924525
BIC: BNPANL2A

Eurofins Analytico B.V. is ISO 14001: 2004 gecertificeerd door TÜV en erkend door het Vlaamse Gewest (OVAM en Dep. LNE), het Brusselse Gewest (BIM), het Waalse Gewest (DGRNE-OWD) en door de overheden van Frankrijk en Luxemburg (MEV).

Bijlage (B) met opmerkingen behorende bij analysecertificaat 2015058985/1

Pagina 1/1

Opmerking 1)De toetswaarde van de som is gelijk aan de sommatie van $0,7 \cdot RG$ **Eurofins Analytico B.V.**

Gildeweg 44-46 Tel. +31 (0)34 242 63 00
3771 NB Barneveld Fax +31 (0)34 242 63 99
P.O. Box 459 E-mail info-env@eurofins.nl
3770 AL Barneveld NL Site www.eurofins.nl

BNP Paribas S.A. 227 9245 25
VAT/BTW No. NL 8043.14.883.B01
KvK No. 09088623
IBAN: NL71BNPA0227924525
BIC: BNPANL2A

Eurofins Analytico B.V. is ISO 14001: 2004 gecertificeerd door TÜV en erkend door het Vlaamse Gewest (OVAM en Dep. LNE), het Brusselse Gewest (BIM), het Waalse Gewest (DGRNE-OWD) en door de overheden van Frankrijk en Luxemburg (MEV).

Bijlage (C) met methodeverwijzingen behorende bij analysecertificaat 2015058985/1

Pagina 1/1

Analyse	Methode	Techniek	Methode referentie
Xylenen som AS3000	W0254	HS-GC-MS	Cf. pb 3130-1
Aromaten (BTEXN)	W0254	HS-GC-MS	Cf. pb 3130-1
Barium (Ba)	W0421	ICP-MS	Cf. pb 3110-3 en cf. NEN-EN-ISO 17294-2
Cadmium (Cd)	W0421	ICP-MS	Cf. pb 3110-3 en cf. NEN-EN-ISO 17294-2
Cobalt (Co)	W0421	ICP-MS	Cf. pb 3110-3 en cf. NEN-EN-ISO 17294-2
Koper (Cu)	W0421	ICP-MS	Cf. pb 3110-3 en cf. NEN-EN-ISO 17294-2
Kwik (Hg)	W0421	ICP-MS	Cf. pb 3110-3 en cf. NEN-EN-ISO 17294-2
Molybdeen (Mo)	W0421	ICP-MS	Cf. pb 3110-3 en cf. NEN-EN-ISO 17294-2
Nikkel (Ni)	W0421	ICP-MS	Cf. pb 3110-3 en cf. NEN-EN-ISO 17294-2
Lood (Pb)	W0421	ICP-MS	Cf. pb 3110-3 en cf. NEN-EN-ISO 17294-2
Zink (Zn)	W0421	ICP-MS	Cf. pb 3110-3 en cf. NEN-EN-ISO 17294-2
Styreen	W0254	HS-GC-MS	Cf. pb 3130-1
VOC1 (11)	W0254	HS-GC-MS	Cf. pb 3130-1
Tribroommethaan (Bromoform)	W0254	HS-GC-MS	Cf. pb 3130-1
Vinylchloride	W0254	HS-GC-MS	Cf. pb 3130-1
1,1-Dichlooretheen	W0254	HS-GC-MS	Cf. pb 3130-1
DiChEtheen som AS3000	W0254	HS-GC-MS	Cf. pb 3130-1
1,1-Dichloorpropaan	W0254	HS-GC-MS	Cf. pb 3130-1
1,2-Dichloorpropaan	W0254	HS-GC-MS	Cf. pb 3130-1
1,3-Dichloorpropaan	W0254	HS-GC-MS	Cf. pb 3130-1
DiChlprop. som AS300	W0254	HS-GC-MS	Cf. pb 3130-2 en gw. NEN EN ISO 15680
Minerale olie (GC) (C10 - C40)	W0215	LVI-GC-FID	Cf. pb 3110-5

Eurofins Analytico B.V.

Gildeweg 44-46
 3771 NB Barneveld
 P.O. Box 459
 3770 AL Barneveld NL

Tel. +31 (0)34 242 63 00
 Fax +31 (0)34 242 63 99
 E-mail info-env@eurofins.nl
 Site www.eurofins.nl

BNP Paribas S.A. 227 9245 25
 VAT/BTW No. NL 8043.14.883.B01
 KvK No. 09088623
 IBAN: NL71BNPR0227924525
 BIC: BNPANL2A

Eurofins Analytico B.V. is ISO 14001: 2004 gecertificeerd door TÜV en erkend door het Vlaamse Gewest (OVAM en Dep. LNE), het Brusselse Gewest (BIM), het Waalse Gewest (DGRNE-OWD) en door de overheden van Frankrijk en Luxemburg (MEV).

ARCADIS Regio B.V.
 T.a.v. M.N.J. Meuwissen
 Postbus 63
 9400 AB ASSEN

Analysecertificaat

Datum: 09-06-2015

Hierbij ontvangt u de resultaten van het navolgende laboratoriumonderzoek.

Certificaatnummer/Versie	2015058988/1
Uw project/verslagnummer	755
Uw projectnaam	
Uw ordernummer	B02032.000377
Monster(s) ontvangen	29-05-2015

Dit certificaat mag uitsluitend in zijn geheel worden gereproduceerd.

De grondmonsters worden tot 4 weken na datum ontvangst bewaard en watermonsters tot 2 weken na datum ontvangst. Zonder tegenbericht worden de monsters nadien afgevoerd. Indien de monsters langer bewaard dienen te blijven verzoeken wij U dit exemplaar uiterlijk 1 werkdag voor afloop van de standaardbewaarperiode ondertekend aan ons te retourneren. Voor de kosten van het langer bewaren van monsters verwijzen wij naar de prijslijst.

Bewaren tot:

Datum:

Naam:

Handtekening:

Wij vertrouwen erop uw opdracht hiermee naar verwachting te hebben uitgevoerd, mocht U naar aanleiding van dit analysecertificaat nog vragen hebben verzoeken wij U contact op te nemen met de afdeling Verkoop en Advies.

Met vriendelijke groet,

Eurofins Analytico B.V.



Ing. A. Veldhuizen
 Technical Manager

Eurofins Analytico B.V.

Gildeweg 44-46
 3771 NB Barneveld
 P.O. Box 459
 3770 AL Barneveld NL

Tel. +31 (0)34 242 63 00
 Fax +31 (0)34 242 63 99
 E-mail info-env@eurofins.nl
 Site www.eurofins.nl

BNP Paribas S.A. 227 9245 25
 VAT/BTW No. NL 8043.14.883.B01
 KvK No. 09088623
 IBAN: NL71BNPA0227924525
 BIC: BNPANL2A

Eurofins Analytico B.V. is ISO 14001: 2004 gecertificeerd door TÜV en erkend door het Vlaamse Gewest (OVAM en Dep. LNE), het Brusselse Gewest (BIM), het Waalse Gewest (DGRNE-OWD) en door de overheden van Frankrijk en Luxemburg (MEV).

Analysecertificaat

Uw project/verslagnummer	755	Certificaatnummer/Versie	2015058988/1
Uw projectnaam		Startdatum	29-05-2015
Uw ordernummer	B02032.000377	Rapportagedatum	08-06-2015/17:51
Monsternemer	Marcel la Crois	Bijlage	A, C, D
Monstermatrix	Water; Afvalwater	Pagina	1/1
Projectcode	2794 - Arcadis - TenneT Noord-West 380 kV		

Analyse	Eenheid	1
Metalen		
Q Arseen (As) na ontsluiting	µg/L	13
Q IJzer (Fe) na ontsluiting	mg/L	2.6
IJzer (II)	mg/L	<0.050
Q Fosfor totaal (P)	mg/L	8.7
Q Fosfor totaal (P04)	mg P04/L	27
Q Fosfor totaal (P205)	mg P205/L	20
Fysisch-chemische analyses		
Q Droogrest onopgel. bestand. (NEN6621)	mg/L	12
Q Zuurstof	mg O2/L	0.2
Anorganische verbindingen & natte chemie		
Q Chemisch zuurstof verbruik (CIV)	mg/L	310
Q Stikstof volgens Kjeldahl (N)	mg/L	21
Q Sulfaat opgelost (S04)	mg S04/L	1200
Q Sulfaat opgelost (S04-S)	mg S/L	420
Anorganische verbindingen		
Q Ammonium (NH4-N)	mg N/L	18
Q Ammonium (NH4)	mg/L	23
Q Chloride	mg/L	7500
Biologisch en/of toxicologisch onderzoek		
Q Biochemisch zuurstof verbruik (BIV-5)	mg O2/L	90

Nr. Monsteromschrijving

1 75501a (550-650)

Datum monstername

29-May-2015

Monster nr.

8590091

Eurofins Analytico B.V.

Gildeweg 44-46
3771 NB Barneveld
P.O. Box 459
3770 AL Barneveld NL

Tel. +31 (0)34 242 63 00
Fax +31 (0)34 242 63 99
E-mail info-env@eurofins.nl
Site www.eurofins.nl

BNP Paribas S.A. 227 9245 25
VAT/BTW No. NL 8043.14.883.B01
KvK No. 09088623
IBAN: NL71BNPA0227924525
BIC: BNPANL2A

Eurofins Analytico B.V. is ISO 14001: 2004 gecertificeerd door TÜV en erkend door het Vlaamse Gewest (OVAM en Dep. LNE), het Brusselse Gewest (BIM), het Waalse Gewest (DGRNE-OWD) en door de overheden van Frankrijk en Luxemburg (MEV).

Q: door RvA geaccrediteerde verrichting
A: AP04 erkende verrichting
S: AS 3000 erkende verrichting
V: VLAREL erkende verrichting

Dit certificaat mag uitsluitend in zijn geheel worden aereproduceerd.

Akkoord
Pr.coörd.

FZ



TESTEN
RvA L010

Bijlage (A) met deelmonsterinformatie behorende bij analysecertificaat 2015058988/1

Pagina 1/1

Monster nr.	Boornr	Omschrijving	Van	Tot	Barcode	Monsteromschrijving
8590091	75501a	2	550	650	0660092923	75501a (550-650)
8590091	75501a	3	550	650	0640086481	
8590091	75501a	4	550	650	0640086484	
8590091	75501a	5	550	650	0640086475	
8590091	75501a	6	550	650	0640086487	
8590091	75501a	7	550	650	0691567919	
8590091	75501a	8	550	650	0800377708	
8590091	75501a	9	550	650	0620054212	
8590091	75501a	1	550	650	0610055758	
8590091	75501a	10	550	650	0660092920	


Eurofins Analytico B.V.

Gildeweg 44-46
 3771 NB Barneveld
 P.O. Box 459
 3770 AL Barneveld NL

Tel. +31 (0)34 242 63 00
 Fax +31 (0)34 242 63 99
 E-mail info-env@eurofins.nl
 Site www.eurofins.nl

BNP Paribas S.A. 227 9245 25
 VAT/BTW No. NL 8043.14.883.B01
 KvK No. 09088623
 IBAN: NL71BNPA0227924525
 BIC: BNPANL2A

Eurofins Analytico B.V. is ISO 14001: 2004 gecertificeerd door TÜV en erkend door het Vlaamse Gewest (OVAM en Dep. LNE), het Brusselse Gewest (BIM), het Waalse Gewest (DGRNE-OWD) en door de overheden van Frankrijk en Luxemburg (MEV).

Bijlage (C) met methodeverwijzingen behorende bij analysecertificaat 2015058988/1

Pagina 1/1

Analyse	Methode	Techniek	Methode referentie
Droogr. onopgel. best. (NEN 6621)	W0552	Gravimetrie	Cf. NEN 6499 en gw. NEN 6621
Fosfaat totaal (gemeten als P)	W0425	ICP-MS	Cf. NEN-EN-ISO 17294-2 en cf. CMA/2/I/B.1
Arseen (As) na ontsluiting (ICP-MS)	W0425	ICP-MS	Cf. NEN-EN-ISO 17294-2 en cf. CMA/2/I/B.1
IJzer (Fe) na ontsluiting (ICP-MS)	W0425	ICP-MS	Cf. NEN-EN-ISO 17294-2 en cf. CMA/2/I/B.1
IJzer (II)	W0510	Spectrometrie	Cf. NEN 6482
Zuurstof	W0556	Potentiometrie	Cf. NEN-ISO 5814
Chemisch zuurstof verbruik (CZY)	W0553	Titrimetrie	Cf. NEN 6633/A1:2007
Stikstof volgens Kjeldahl	W0554	Spectrometrie	Eigen meth. (NEN-ISO 5663/NEN 6604)
Sulfaat - opgelost	W0522	Spectrometrie (CFA)	Cf. NEN 6654
Ammonium	W0566	Spectrometrie	Cf. NEN 6604
Chloride	W0566	Spectrometrie	Cf. NEN 6604
Biochem. zuurstofverbr. (BZV-5)	W0556	Potentiometrie	Cf. NEN-EN1899-1& cf. NEN-ISO5814 (EN25814)



Eurofins Analytico B.V.

Gildeweg 44-46
3771 NB Barneveld
P.O. Box 459
3770 AL Barneveld NL

Tel. +31 (0)34 242 63 00
Fax +31 (0)34 242 63 99
E-mail info-env@eurofins.nl
Site www.eurofins.nl

BNP Paribas S.A. 227 9245 25
VAT/BTW No. NL 8043.14.883.B01
KvK No. 09088623
IBAN: NL71BNPR0227924525
BIC: BNPANL2A

Eurofins Analytico B.V. is ISO 14001: 2004 gecertificeerd door TÜV en erkend door het Vlaamse Gewest (OVAM en Dep. LNE), het Brusselse Gewest (BIM), het Waalse Gewest (DGRNE-OWD) en door de overheden van Frankrijk en Luxemburg (MEV).

Bijlage (D) opmerkingen aangaande de monstername en conserveringstermijn 2015058988/1

Pagina 1/1

Er zijn verschillen met de richtlijnen geconstateerd die de betrouwbaarheid van de resultaten van onderstaande monsters of analyses mogelijk hebben beïnvloed.

Analyse

De conserveringstermijn is voor de betreffende analyse overschreden.

Droogrest onopgeloste bestanddelen

Monster nr.

8590091



Eurofins Analytico B.V.

Gildeweg 44-46
3771 NB Barneveld
P.O. Box 459
3770 AL Barneveld NL

Tel. +31 (0)34 242 63 00
Fax +31 (0)34 242 63 99
E-mail info-env@eurofins.nl
Site www.eurofins.nl

BNP Paribas S.A. 227 9245 25
VAT/BTW No. NL 8043.14.883.B01
KvK No. 09088623
IBAN: NL71BNPA0227924525
BIC: BNPANL2A

Eurofins Analytico B.V. is ISO 14001: 2004 gecertificeerd door TÜV en erkend door het Vlaamse Gewest (OVAM en Dep. LNE), het Brusselse Gewest (BIM), het Waalse Gewest (DGRNE-OWD) en door de overheden van Frankrijk en Luxemburg (MEV).

Tabel 1: Gemeten gehalten in grond met beoordeling conform de Wet Bodembescherming

Grondmonster		MMbg01			MMog01		
Certificaatcode		2015056587			2015056587		
Boring(en)		75501, 75502, 75503, 75504, 75505, 75506			75501, 75501, 75501, 75502, 75502, 75502		
Traject (m -mv)		0,00 - 0,45			0,70 - 2,00		
Humus	% ds	2,7			1,0		
Lutum	% ds	20			5,3		
Datum van toetsing		16-6-2015			16-6-2015		
Monsterconclusie		Voldoet aan Achtergrondwaarde			Voldoet aan Achtergrondwaarde		
Monstermelding 1							
Monstermelding 2							
Monstermelding 3							
		Meetw	GSSD	Index	Meetw	GSSD	Index
METALEN							
Barium [Ba]	mg/kg ds	21	25 ⁽⁶⁾		<20	<38 ⁽⁶⁾	
Cadmium [Cd]	mg/kg ds	<0,2	<0,2	-0,03	<0,2	<0,2	-0,03
Kobalt [Co]	mg/kg ds	5,1	6,0	-0,05	<3	<5	-0,06
Koper [Cu]	mg/kg ds	6,9	8,6	-0,21	<5	<7	-0,22
Kwik [Hg]	mg/kg ds	0,059	0,065	-0	<0,05	<0,05	-0
Nikkel [Ni]	mg/kg ds	16	18	-0,26	7,2	16,5	-0,28
Molybdeen [Mo]	mg/kg ds	<1,5	<1,1	-0	<1,5	<1,1	-0
Lood [Pb]	mg/kg ds	15	17	-0,07	<10	<10	-0,08
Zink [Zn]	mg/kg ds	42	51	-0,15	<20	<28	-0,19
PAK							
Naftaleen	mg/kg ds	<0,05	<0,04		<0,05	<0,04	
Anthraceen	mg/kg ds	<0,05	<0,04		<0,05	<0,04	
Fenanthreen	mg/kg ds	<0,05	<0,04		<0,05	<0,04	
Fluorantheen	mg/kg ds	<0,05	<0,04		<0,05	<0,04	
Chryseen	mg/kg ds	<0,05	<0,04		<0,05	<0,04	
Benzo(a)anthraceen	mg/kg ds	<0,05	<0,04		<0,05	<0,04	
Benzo(a)pyreen	mg/kg ds	<0,05	<0,04		<0,05	<0,04	
Benzo(k)fluorantheen	mg/kg ds	<0,05	<0,04		<0,05	<0,04	
Indeno-(1,2,3-c,d)pyreen	mg/kg ds	<0,05	<0,04		<0,05	<0,04	
Benzo(g,h,i)peryleen	mg/kg ds	<0,05	<0,04		<0,05	<0,04	
PAK 10 VROM	mg/kg ds		<0,35	-0,03		<0,35	-0,03
Pak-totaal (10 van VROM) (0.7 facto)	mg/kg ds	<0,35			<0,35		
GECHLOREERDE KOOLWATERSTOFFEN							
PCB 28	mg/kg ds	<0,001	<0,003		<0,001	<0,004	
PCB 52	mg/kg ds	<0,001	<0,003		<0,001	<0,004	
PCB 101	mg/kg ds	<0,001	<0,003		<0,001	<0,004	
PCB 118	mg/kg ds	<0,001	<0,003		<0,001	<0,004	
PCB 138	mg/kg ds	<0,001	<0,003		<0,001	<0,004	
PCB 153	mg/kg ds	<0,001	<0,003		<0,001	<0,004	
PCB 180	mg/kg ds	<0,001	<0,003		<0,001	<0,004	
PCB (7) (som, 0.7 factor)	mg/kg ds	<0,0049			<0,0049		
PCB (som 7)	mg/kg ds		<0,018	-0		<0,025	0,01
OVERIGE (ORGANISCHE) VERBINDINGEN							
Minerale olie C10 - C12	mg/kg ds	<3	8 ⁽⁶⁾		<3	11 ⁽⁶⁾	
Minerale olie C12 - C16	mg/kg ds	<5	13 ⁽⁶⁾		<5	18 ⁽⁶⁾	
Minerale olie C16 - C21	mg/kg ds	<5	13 ⁽⁶⁾		<5	18 ⁽⁶⁾	
Minerale olie C21 - C30	mg/kg ds	<11	29 ⁽⁶⁾		<11	39 ⁽⁶⁾	
Minerale olie C30 - C35	mg/kg ds	7,5	27,8 ⁽⁶⁾		5,7	28,5 ⁽⁶⁾	
Minerale olie C35 - C40	mg/kg ds	<6	16 ⁽⁶⁾		<6	21 ⁽⁶⁾	
Minerale olie C10 - C40	mg/kg ds	<35	<91	-0,02	<35	<123	-0,01
OVERIG							
Droge stof	% m/m	85,3	85,3 ⁽⁶⁾		79,2	79,2 ⁽⁶⁾	
Lutum	% (m/m) ds	20,4			5,3		
Organische stof (humus)	% (m/m)	2,7			1		

Grondmonster		MMbg01	MMog01
Certificaatcode		2015056587	2015056587
Boring(en)		75501, 75502, 75503, 75504, 75505, 75506	75501, 75501, 75501, 75502, 75502, 75502
Traject (m -mv)		0,00 - 0,45	0,70 - 2,00
Humus	% ds	2,7	1,0
Lutum	% ds	20	5,3
Datum van toetsing		16-6-2015	16-6-2015
Monsterconclusie		Voldoet aan Achtergrondwaarde	Voldoet aan Achtergrondwaarde
	ds		
Gloeirest	% (m/m) ds	95,9	98,6

----- : Geen toetsnorm aanwezig
 < : kleiner dan de detectielimiet
 8,88 : <= Achtergrondwaarde
 8,88 : <= Interventiewaarde
 8,88 : > Interventiewaarde
 6 : Heeft geen normwaarde
 # : verhoogde rapportagegrens
 GSSD : Gestandaardiseerde meetwaarde
 Index : (GSSD - AW) / (I - AW)

- Getoetst via de BoToVa service, versie 2.0.0 -

Tabel 2: Normwaarden conform de Wet Bodembescherming

		AW	WO	IND	I
METALEN					
Cadmium [Cd]	mg/kg ds	0,6	1,2	4,3	13
Kobalt [Co]	mg/kg ds	15	35	190	190
Koper [Cu]	mg/kg ds	40	54	190	190
Kwik [Hg]	mg/kg ds	0,15	0,83	4,8	36
Nikkel [Ni]	mg/kg ds	35	39	100	100
Molybdeen [Mo]	mg/kg ds	1,5	88	190	190
Lood [Pb]	mg/kg ds	50	210	530	530
Zink [Zn]	mg/kg ds	140	200	720	720
PAK					
PAK 10 VROM	mg/kg ds	1,5	6,8	40	40
GECHLOREERDE KOOLWATERSTOFFEN					
PCB (som 7)	mg/kg ds	0,02	0,04	0,5	1
OVERIGE (ORGANISCHE) VERBINDINGEN					
Minerale olie C10 - C40	mg/kg ds	190	190	500	5000

Tabel 3: Gemeten concentraties in grondwater met beoordeling conform de Wet Bodembescherming

Watermonster		75501-1-1		
Datum		29-5-2015		
Filterdiepte (m -mv)		1,50 - 2,50		
Datum van toetsing		16-6-2015		
Monsterconclusie		Overschrijding Interventiewaarde		
Monstermelding 1				
Monstermelding 2				
Monstermelding 3				
		Meetw	GSSD	Index
METALEN				
Barium [Ba]	µg/l	660	660	1.06
Cadmium [Cd]	µg/l	<0,2	<0,1	-0,05
Kobalt [Co]	µg/l	<2	<1	-0,24
Koper [Cu]	µg/l	<2	<1	-0,23
Kwik [Hg]	µg/l	<0,05	<0,04	-0,04
Nikkel [Ni]	µg/l	4,2	4,2	-0,18
Molybdeen [Mo]	µg/l	<2	<1	-0,01
Lood [Pb]	µg/l	<2	<1	-0,23
Zink [Zn]	µg/l	36	36	-0,04
PAK				
Naftaleen	µg/l	<0,02	<0,01	0
PAK 10 VROM	-		<0,00020 ⁽¹¹⁾	
GECHLOREERDE KOOLWATERSTOFFEN				
1,1-Dichloorpropan	µg/l	<0,2	<0,1	
1,3-Dichloorpropan	µg/l	<0,2	<0,1	
Tribroommethaan (bromofom)	µg/l	<0,2	<0,1 ⁽¹⁴⁾	
Tetrachloormethaan (Tetra)	µg/l	<0,1	<0,1	0,01
1,1-Dichloorethaan	µg/l	<0,2	<0,1	-0,01
1,2-Dichloorethaan	µg/l	<0,2	<0,1	-0,02
1,2-Dichloorpropan	µg/l	<0,2	<0,1	
1,1,1-Trichloorethaan	µg/l	<0,1	<0,1	0
1,1,2-Trichloorethaan	µg/l	<0,1	<0,1	0
Trichlooretheen (Tri)	µg/l	<0,2	<0,1	-0,05
Tetrachlooretheen (Per)	µg/l	<0,1	<0,1	0
Vinylchloride	µg/l	<0,1	<0,1	0,02
Dichloorpropanen (0,7 som, 1, 1+1,2+1,3)	µg/l	0,42		
1,2-Dichloorethenen (som, 0,7 facto)	µg/l	<0,14		
Dichloormethaan	µg/l	<0,2	<0,1	0
Trichloormethaan (Chloroform)	µg/l	<0,2	<0,1	-0,01
cis + trans-1,2-Dichlooretheen	µg/l		<0,14	0,01
1,1-Dichlooretheen	µg/l	<0,1	<0,1	0,01
cis-1,2-Dichlooretheen	µg/l	<0,1	<0,1	
trans-1,2-Dichlooretheen	µg/l	<0,1	<0,1	
Dichloorpropan	µg/l		<0,42	-0
CKW (som)	µg/l	<1,6		
AROMATISCHE VERBINDINGEN				
Xylenen (som, 0,7 factor)	µg/l	<0,21		
BTEX (som)	µg/l	<0,9	0,6 ⁽⁶⁾	
Styreen (Vinylbenzeen)	µg/l	<0,2	<0,1	-0,02
Benzeen	µg/l	<0,2	<0,1	-0
Ethylbenzeen	µg/l	<0,2	<0,1	-0,03
Tolueen	µg/l	<0,2	<0,1	-0,01
Xylenen (som)	µg/l		<0,21	0
meta-/para-Xyleen (som)	µg/l	<0,2	<0,1	

Watermonster		75501-1-1		
Datum		29-5-2015		
Filterdiepte (m -mv)		1,50 - 2,50		
Datum van toetsing		16-6-2015		
Monsterconclusie		Overschrijding Interventiewaarde		
ortho-Xyleen	µg/l	<0,1	<0,1	
Som 16 Aromatische oplosmiddelen	µg/l		<0,77 ^(2,14)	
OVERIGE (ORGANISCHE) VERBINDINGEN				
Minerale olie C10 - C12	µg/l	<10	7 ⁽⁶⁾	
Minerale olie C12 - C16	µg/l	<10	7 ⁽⁶⁾	
Minerale olie C16 - C21	µg/l	<10	7 ⁽⁶⁾	
Minerale olie C21 - C30	µg/l	<15	11 ⁽⁶⁾	
Minerale olie C30 - C35	µg/l	<10	7 ⁽⁶⁾	
Minerale olie C35 - C40	µg/l	<10	7 ⁽⁶⁾	
Minerale olie C10 - C40	µg/l	<50	<35	-0,03

-----	: Geen toetsnorm aanwezig
<	: kleiner dan de detectielimiet
8,88	: <= Streefwaarde
8,88	: > Streefwaarde
8,88	: > Interventiewaarde
11	: Enkele parameters ontbreken in de berekening van de somfractie
14	: Streefwaarde ontbreekt zorgplicht van toepassing
2	: Enkele parameters ontbreken in de som
6	: Heeft geen normwaarde
#	: verhoogde rapportagegrens
GSSD	: Gestandaardiseerde meetwaarde
Index	: (GSSD - S) / (I - S)

- Getoetst via de BoToVa service, versie 2.0.0 -

Tabel 4: Normwaarden conform de Wet Bodembescherming

		S	S Diep	Indicatief	I
METALEN					
Barium [Ba]	µg/l	50	200		625
Cadmium [Cd]	µg/l	0,4	0,06		6
Kobalt [Co]	µg/l	20	0,7		100
Koper [Cu]	µg/l	15	1,3		75
Kwik [Hg]	µg/l	0,05	0,01		0,3
Nikkel [Ni]	µg/l	15	2,1		75
Molybdeen [Mo]	µg/l	5	3,6		300
Lood [Pb]	µg/l	15	1,7		75
Zink [Zn]	µg/l	65	24		800
PAK					
Naftaleen	µg/l	0,01			70
GECHLOREERDE KOOLWATERSTOFFEN					
Tribroommethaan (bromoform)	µg/l				630
Tetrachloormethaan (Tetra)	µg/l	0,01			10
1,1-Dichloorethaan	µg/l	7			900
1,2-Dichloorethaan	µg/l	7			400
1,1,1-Trichloorethaan	µg/l	0,01			300
1,1,2-Trichloorethaan	µg/l	0,01			130
Trichlooretheen (Tri)	µg/l	24			500
Tetrachlooretheen (Per)	µg/l	0,01			40
Vinylchloride	µg/l	0,01			5
Dichloormethaan	µg/l	0,01			1000
Trichloormethaan (Chloroform)	µg/l	6			400

		S	S Diep	Indicatief	I
cis + trans-1,2-Dichlooretheen	µg/l	0,01			20
1,1-Dichlooretheen	µg/l	0,01			10
Dichloorpropaan	µg/l	0,8			80
AROMATISCHE VERBINDINGEN					
Styreen (Vinylbenzeen)	µg/l	6			300
Benzeen	µg/l	0,2			30
Ethylbenzeen	µg/l	4			150
Tolueen	µg/l	7			1000
Xylenen (som)	µg/l	0,2			70
Som 16 Aromatische oplosmiddelen	µg/l			150	
OVERIGE (ORGANISCHE) VERBINDINGEN					
Minerale olie C10 - C40	µg/l	50			600

Toetsingskader

WET BODEMBESCHERMING

Toetsing van de analyseresultaten van grond- en grondwater heeft plaatsgevonden aan de hand van het toetsingskader zoals gedefinieerd in de bijlage 1 van de Circulaire bodemsanering van 1 juli 2013 (BoToVa). Onderstaande toetswaarden worden gehanteerd om de mate van bodemverontreiniging weer te geven. De toetswaarden zijn gebaseerd op humaan-toxicologische en ecotoxicologische uitgangspunten (RIVM studies) en beleidsmatige overwegingen (NOBO rapport).

- **Interventiewaarden (I)**
De interventiewaarden bodemsanering geven het concentratieniveau voor verontreinigingen in grond en grondwater aan waarboven ernstige vermindering of dreigende vermindering optreedt van de functionele eigenschappen die de bodem heeft voor mens, plant en dier. Bij gehalten boven de interventiewaarde is mogelijk sprake van (een geval van) ernstige verontreiniging en is er mogelijk een saneringsnoodzaak.
- **Streefwaarden grondwater (S)**
De streefwaarden gelden als referentiewaarden en hebben betrekking op de in de natuur voorkomende achtergrondwaarden in het grondwater of op detectiegrenzen bij stoffen die niet in natuurlijk milieu voorkomen.
- **Achtergrondwaarden grond (AW2000)**
De achtergrondwaarden gelden als referentiewaarden waar relatief onbelaste gebieden (natuur en landbouwgebieden) voor 95 % aan voldoen. Grond die aan de AW2000 voldoet is blijvend geschikt voor alle bodemfuncties (waaronder moestuin, natuur en landbouw).
- **Tussenwaarde ($\frac{1}{2}$ (AW2000+I)) resp. ($\frac{1}{2}$ (S+I))**
De tussenwaarde is een grens die aan geeft dat er een nader onderzoek noodzakelijk is.

De gemeten gehalten voor grond zijn voor het lutum en organische stof percentage gecorrigeerd naar de standaardbodem met 25% lutum en 10% organische stof. Hierna is getoetst aan de hierboven genoemde toetswaarden.

BESLUIT BODEMKWALITEIT

Op toepassing van grond en baggerspecie (op of in de landbodem en in oppervlaktewater en verspreiding van baggerspecie in oppervlaktewater) is het Besluit bodemkwaliteit van toepassing. Daarin kunnen lokale (water)bodembeheerders kiezen tussen generiek en gebiedspecifiek beleid of het overgangsbeleid.

Gebiedspecifiek beleid

Met het gebiedspecifiek beleid kunnen lokale landbodem en waterkwaliteitsbeheerders zelf bodemkwaliteitsnormen vaststellen. Als randvoorwaarden geldt dat sprake moet zijn van stand-still op gebiedsniveau. De normen in het gebiedspecifieke kader worden lokale Maximale waarden genoemd.

Generiek beleid

Binnen het generieke (landelijke) beleid is het toetsingskader gebaseerd op een klassenindeling voor kwaliteit en functie. Uitgangspunt bij toepassing van grond en baggerspecie binnen het generieke kader is, dat de kwaliteit moet aansluiten bij de functie van de bodem en dat de lokale (water)bodemkwaliteit op klasse niveau niet mag verslechteren en waar mogelijk verbetert. Het toetsingskader is vastgelegd in de Regeling Bodemkwaliteit van 2007 (en de daarop volgende wijzigingen in april 2009, november 2010, januari 2013 en juli 2013).

Landbodem

- Binnen het generieke kader zijn voor toepassing op landbodem twee functieklassen onderscheiden waar verruimde kwaliteitsnormen van toepassing zijn: Wonen en Industrie.
- De indeling van de kwaliteit van toe te passen partijen grond is als volgt:
- Vrij toepasbaar. Een partij grond is vrij toepasbaar wanneer deze voldoet aan de achtergrondwaarden. Bij toetsing aan de achtergrondwaarden wordt echter wel een versoepelende toetsingsregel toegepast:
De kwaliteit van de grond of baggerspecie overschrijdt niet de achtergrondwaarden als bij meting van 7-16 parameters het rekenkundig gemiddelde gehalten van maximaal 2 stoffen verhoogd zijn ten opzichte van de achtergrondwaarden.
- Bodemkwaliteitsklasse wonen. Een partij grond voldoet aan de bodemkwaliteitsklasse wonen indien deze de maximale waarden van bodemkwaliteitsklasse wonen niet overschrijdt.
- Bodemkwaliteitsklasse industrie. Een partij grond voldoet aan de bodemkwaliteitsklasse industrie indien deze de maximale waarden van bodemkwaliteitsklasse industrie niet overschrijdt.
- Niet toepasbaar. Een partij grond is niet toepasbaar wanneer deze niet voldoet aan de maximale waarden van bodemfunctieklasse industrie.

Waterbodem

In het generieke toetsingskader wordt de kwaliteit van bodem onder oppervlaktewater uitgedrukt in “voldoet aan de achtergrondwaarden” of kwaliteitsklasse A of B:

- Achtergrondwaarden. Een partij grond of baggerspecie is vrij toepasbaar wanneer deze voldoet aan de achtergrondwaarden. Bij toetsing aan de achtergrondwaarden wordt echter wel een versoepelende toetsingsregel toegepast:
De kwaliteit van de grond of baggerspecie overschrijdt niet de achtergrondwaarden als bij meting van 7-16 parameters het rekenkundig gemiddelde gehalten van maximaal 2 stoffen verhoogd zijn ten opzichte van de achtergrondwaarden.
- Kwaliteitsklasse A. Er is sprake van kwaliteitsklasse A indien de rekenkundige gemiddelden van de gehalten van de gemeten stoffen in de bodem of in de bodemkwaliteitszone de achtergrondwaarden overschrijden, maar niet de maximale waarden voor kwaliteitsklasse A.
- Kwaliteitsklasse B. Er is sprake van kwaliteitsklasse B indien de rekenkundige gemiddelden van de gehalten van de gemeten stoffen in de bodem of in de bodemkwaliteitszone de maximale waarden voor kwaliteitsklasse A overschrijden, maar niet de maximale waarden voor kwaliteitsklasse B.

Kwaliteitsborging

De genoemde werkzaamheden zijn uitgevoerd in overeenstemming met de regelgeving die bekend is onder de naam Kwalibo (=kwaliteitsborging in het bodembeheer). ARCADIS Nederland B.V., vestiging Assen en uitvoerend Veldwerkbureau Poelsema zijn gecertificeerd en erkend voor de genoemde werkzaamheden. Dit houdt in dat:





- § de werkzaamheden conform BRL SIKB 2000 en VKB-protocol 2001, 2002 en 2003 zijn uitgevoerd door een gecertificeerd en erkend bedrijf. Dit rapport draagt daarom het keurmerk 'kwaliteitswaarborg bodembeheer SIKB'.
- § de veldwerkzaamheden zijn uitgevoerd door erkende medewerkers;
- § de grond- en grondwatermonsters zijn (voor)behandeld middels de AS3000 methode in het door de Raad voor de Accreditatie erkende laboratorium Eurofins Analytico te Barneveld.



Conform de eisen uit de BRL SIKB 2000 melden wij het volgende:

- § De werkzaamheden waarop deze rapportage betrekking heeft, zijn conform BRL SIKB 2000 getoetst op partijdigheid. Daarom vermelden wij dat de uitvoerder van het veldwerk voor milieuhygiënisch bodemonderzoek een ander is dan de eigenaar van het terrein waarop het veldwerk betrekking heeft.

Colofon / Verantwoording uitvoering veldwerkzaamheden (BRL 2000)

Colofon				
Uitvoering:	Poelsema Veldwerkbureau De Kampen 19 8325 DD Vollenhove Tel: 0527-242000 Fax: 0527-241730 www.poelsemaveldwerk.nl e-mail: info@poelsemaveldwerk.nl			
Opdrachtgever:	ARCADIS Nederland BV			
Projectnaam:	TenneT 380 KV Noord-West			
Projectnummer:	B02032.000377, mastlocatie 755			
Verantwoording				
	<i>VKB Protocol</i>	<i>Naam veldwerker</i>	<i>(start)datum</i>	<i>Paraaf</i>
Verklaring werkzaamheden uitgevoerd in onafhankelijkheid van de opdrachtgever en conform de eisen van de BRL 2000 en onderliggende protocollen	2001	M P. la Crois	18-05-2015	
	2002	M P. la Crois	29-05-2015	
	2003	M.P la Crois	21-05-2015	
	2018			
	<i>VKB Protocol</i>	<i>Omschrijving afwijking</i>		
Afgeweken van BRL 2000	2001			
	2002	Grondwater meer dan Socm gezakt.		
	2003			
	2018			

- *VKB P-2001: plaatsen van handboringen en peilbuizen, maken van boorbeschrijvingen, nemen van grondmonsters en waterpassen*
- *VKB P-2002: nemen van grondwatermonsters*
- *VKB P-2003: veldwerk bij milieuhygiënisch waterbodemonderzoek*
- *VKB P-2018: locatie-inspectie en monsterneming van asbest in bodem*

6 Archeologisch onderzoek

Verantwoording

Titel: Archeologisch onderzoek: Project: Noord – West 380kV
Deelgebied: 1
Mastnummer: 755

Projectnummer: B02032.000377.001

Referentienummer: T206878

Revisie: 1.1

Datum: 20 augustus 2015

Auteur(s): W.A. Ytsma (ARCADIS) & E. Goossens (RAAP)

Gecontroleerd door: D.G. Bedeaux (ARCADIS)

Goedgekeurd door: L.N.J.M. van der Drift

Paraaf goedgekeurd:



Contact: TenneT380kVnw@ARCADIS.nl

Bevoegd gezag: Gemeente Delfzijl
Contactpersoon: E. van Joolen

Aanleiding: Bodemverstorende werkzaamheden mast 755

Archeoregio: Fries-Gronings kleigebied

AMK-terrein: Niet van toepassing

Archis2: 53945

Documentatie (beheer en plaats): ARCADIS & RAAP Archeologisch Adviesbureau, regio Noord en Oost

INHOUDSOPGAVE

Samenvatting

6.1 Inleiding

6.2 Bureauonderzoek

6.3 Veldonderzoek

6.4 Conclusies en aanbevelingen

Literatuur en bronnen

6.5 Bijlagen H6

Bijlage 6-1: Ligging onderzoeksgebied op topografische ondergrond met archeologische gegevens.

Bijlage 6-2: Ligging onderzoeksgebied op de archeologische verwachtingskaart en beleidsadvieskaart gemeente Delfzijl.

Bijlage 6.3: Ligging boorpunten veldonderzoek.

Samenvatting

Volgens ARCHIS bevinden zich in het onderzoeksgebied geen bekende archeologische resten.

Er komen geen historische elementen voor.

Op basis van het bureauonderzoek wordt aan het plangebied een lage archeologische verwachting toegekend. De verwachting geldt voor alle archeologische perioden.

Op basis van het bureauonderzoek en veldonderzoek wordt geen aanvullend onderzoek geadviseerd.

6.1 Inleiding

6.1.1 Aanleiding en beleidskader

Binnen het geheel van de vergunningaanvragen is ook archeologisch vooronderzoek verplicht gesteld. Dit omdat bij graafwerkzaamheden ten behoeve van de funderingen van de nieuwe bi-pole masten mogelijk behoudenswaardige aanwezige archeologische resten beschadigd of zelfs vernietigd kunnen worden. Daartoe is er in eerste instantie een bureauonderzoek uitgevoerd om tot een gespecificeerde archeologische verwachting voor het plangebied te komen. Ter toetsing hiervan zijn vervolgens verkennende boringen verricht.

De Wet op de archeologische monumentenzorg (Wamz) is 1 september 2007 in werking getreden. Hiermee zijn de uitgangspunten van het Europese Verdrag van Malta binnen de Nederlandse wetgeving geïmplementeerd. Het belangrijkste uitgangspunt van de nieuwe wet is om archeologische resten in de ondergrond (ter plekke) te behouden, omdat de bodem nu eenmaal de beste conserveringsomgeving is (behoud in-situ).

Het onderzoek is uitgevoerd volgens de normen van de archeologische beroepsgroep (zie artikel 24 van het Besluit archeologische monumentenzorg). De Kwaliteitsnorm Nederlandse Archeologie (KNA, versie 3.2), beheerd door de Stichting Infrastructuur Kwaliteitsborging Bodembeheer (SIKB; www.sikb.nl), geldt in de praktijk als richtlijn. Deze is aangevuld met door de diverse overheden geldende richtlijnen voor archeologisch onderzoek.

Tijdens het proces om te komen tot de daadwerkelijke rapportage van het archeologisch onderzoek voor de mast in deze rapportage is het beleid van de gemeente Delfzijl vernieuwd. Er is voor deze locatie echter geen andere archeologische verwachting van toepassing.

6.2 Bureauonderzoek

6.2.1 Doelstelling

In het voortraject is door Archeologic een Achtergronddocument Archeologie MER Noord-West 380 kV opgesteld. Hierin zijn onder meer het initiatief en de verschillende alternatieven nader beschreven en zijn de alternatieven met elkaar vergeleken op milieueffecten wat betreft archeologie. Daarnaast is door The Missing Link een Archeologieplan Noord-West 380 kV opgesteld. Dit archeologieplan geeft informatie voor het inpassingsplan en het aanvragen van eventuele vergunningen. In opdracht van ARCADIS heeft RAAP Archeologisch Adviesbureau in oktober 2012 in het kader van de archeologische monumentenzorg een archeologisch bureauonderzoek uitgevoerd conform het PvE. Dit bureauonderzoek betreft een detaillering van deze onderzoeken op mastniveau.

Het onderzoek dient te worden uitgevoerd omdat realisatie van de plannen kan leiden tot aantasting of vernietiging van (mogelijk) aanwezige behoudenswaardige archeologische resten. Het doel van het bureauonderzoek is het verwerven van informatie, aan de hand van bestaande bronnen, over bekende of verwachte archeologische waarden in, of in de nabije omgeving van, het onderzoeksgebied, om daarmee vast te stellen of er behoudenswaardige archeologische resten aanwezig zijn die (mogelijk) bedreigd worden door de geplande inrichting. Verder dient het bureauonderzoek inzicht te geven in de aard van mogelijk aanwezige behoudenswaardige archeologische resten én de fysieke kenmerken om deze effectief op te sporen, of verder te waarderen. De cultuurtechnische en milieuhygiënische boringen worden tevens door ARCADIS beoordeeld.

Het bureauonderzoek is in 2012 opgesteld op basis van het voorkeursalternatief 2.0. In 2015 is het voorkeursalternatief 2.8 van kracht geworden. Ten opzichte van VKA 2.0 is de mast niet verplaatst. Dit heeft geen gevolgen voor de conclusie. Het kaartmateriaal in de bijlage is wel aangepast en geeft de situatie op basis van VKA 2.8 weer.

6.2.2 Geomorfologie en bodem

Geomorfologie volgens geomorfologische kaart:

Geomorfologiecode: 2M32

Geomorfologieomschrijving: Zeeboezem

Bodem volgens bodemkaart:

Bodemcode: Mn25A-VI

Bodemomschrijving: Kalkrijke poldervaaggronden; zware zavel, profielverloop 5

6.2.3 Archeologie

Bekende archeologische resten (ARCHIS)

Volgens ARCHIS bevinden zich in het onderzoeksgebied geen bekende archeologische resten.

Bekende archeologische gegevens uit andere bronnen

De kadastrale minuut uit circa 1832 bevat geen concrete aanwijzingen voor de aanwezigheid van archeologische resten in het onderzoeksgebied.

Voorgaand archeologisch onderzoek (ARCHIS)

In het onderzoeksgebied is niet eerder archeologisch onderzoek uitgevoerd.

In het plangebied is niet eerder archeologisch onderzoek uitgevoerd.

6.2.4 Archeologische verwachting volgens bekende bronnen

Op de archeologische verwachtingskaart en beleidsadvieskaart gemeente Delfzijl geldt voor het plangebied de verwachting: laag. Daarmee geldt geen onderzoeksplicht.

6.2.5 Gespecificeerde archeologische verwachting

Op basis van het voorkomen van zeeboezem geldt in het plangebied een lage archeologische verwachting voor resten uit alle archeologische perioden

6.2.6 Onderzoeksvorstel vervolgonderzoek

Op basis van het bureauonderzoek wordt geen aanvullend onderzoek geadviseerd.

6.3 *Veldonderzoek*

6.3.1 Werkwijze

Op deze mastlocatie zijn cultuurtechnische en milieuhygiënische boringen uitgevoerd waarbij het profiel bodemkundig is beschreven. Deze bodemprofielen zijn geïnterpreteerd door een archeoloog om te bepalen of aanvullend karterend onderzoek noodzakelijk is.

6.3.2 Resultaten

Uit het booronderzoek zijn geen aanvullende aanwijzingen gekomen om de conclusie uit paragraaf 6.2.6 te wijzigen.

6.3.3 Consequenties van de voorgenomen ingrepen

Omdat de bodemverstorende werkzaamheden tot 3 meter –mv gaan plaats vinden, kunnen eventueel aanwezige archeologische waarden worden verstoord.

6.4 Conclusies en aanbevelingen

6.4.1 Conclusies

Uit het bureauonderzoek blijkt in het plangebied de aanwezigheid van een zeeboezem. Omdat de gemeentelijke kaart voor dit plangebied een lage archeologische verwachting hanteert adviseert ARCADIS hier geen vervolgonderzoek.

6.4.2 Aanbevelingen

Op basis van bovenstaande conclusies wordt aanbevolen geen archeologisch vervolgonderzoek uit te voeren. Dit advies dient door het bevoegd gezag te worden bekrachtigd.

Literatuur en bronnen

Beek, J.L. van & P.C. Vos (Deltares), 2008. Regio Noord-Groningen, gemeenten De Marne, Winsum, Bedum, Ten Boer, Loppersum, Eemsmond, Appingedam en Delfzijl: archeologische verwachtingskaart en beleidsadvieskaart. RAAP-rapport 1732

Eijk, van, C. & J.A. de Jong, 2010 (concept): Achtergrondrapport archeologie MER Noord-West 380 kV, ArcheoLogicrapport 118, Woerden.

Hornikx, S. en C. van Eijk 2011: Onderzoeksstrategie en eisen voor het archeologisch inventariserend booronderzoek binnen het VKA, Noord-West 380 kV, TML-Notitie 378, Woerden.

Jong, J. de, Archeologieplan Noord-West 380 kV. 2012 (concept) kaartmateriaal. The Missing Link rapport TML 212. Project 1402. Woerden.

Libau, 2013. Herziening Archeologische verwachtingskaart en beleidsadvieskaart gemeente Delfzijl. Libau, Groningen.

www.archis.nl

www.dinoloket.nl

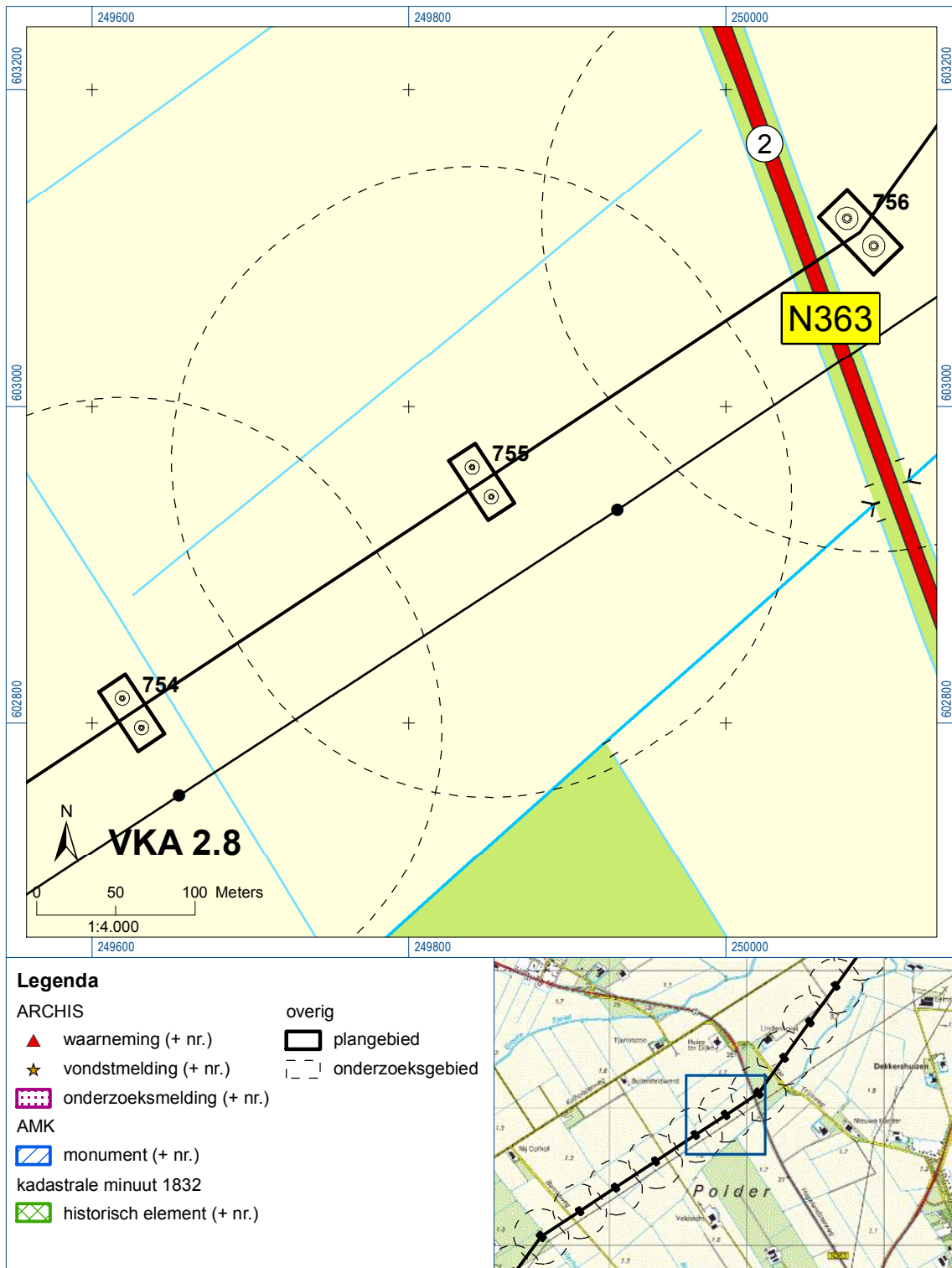
www.watwaswaar.nl

6.5 Bijlagen H6

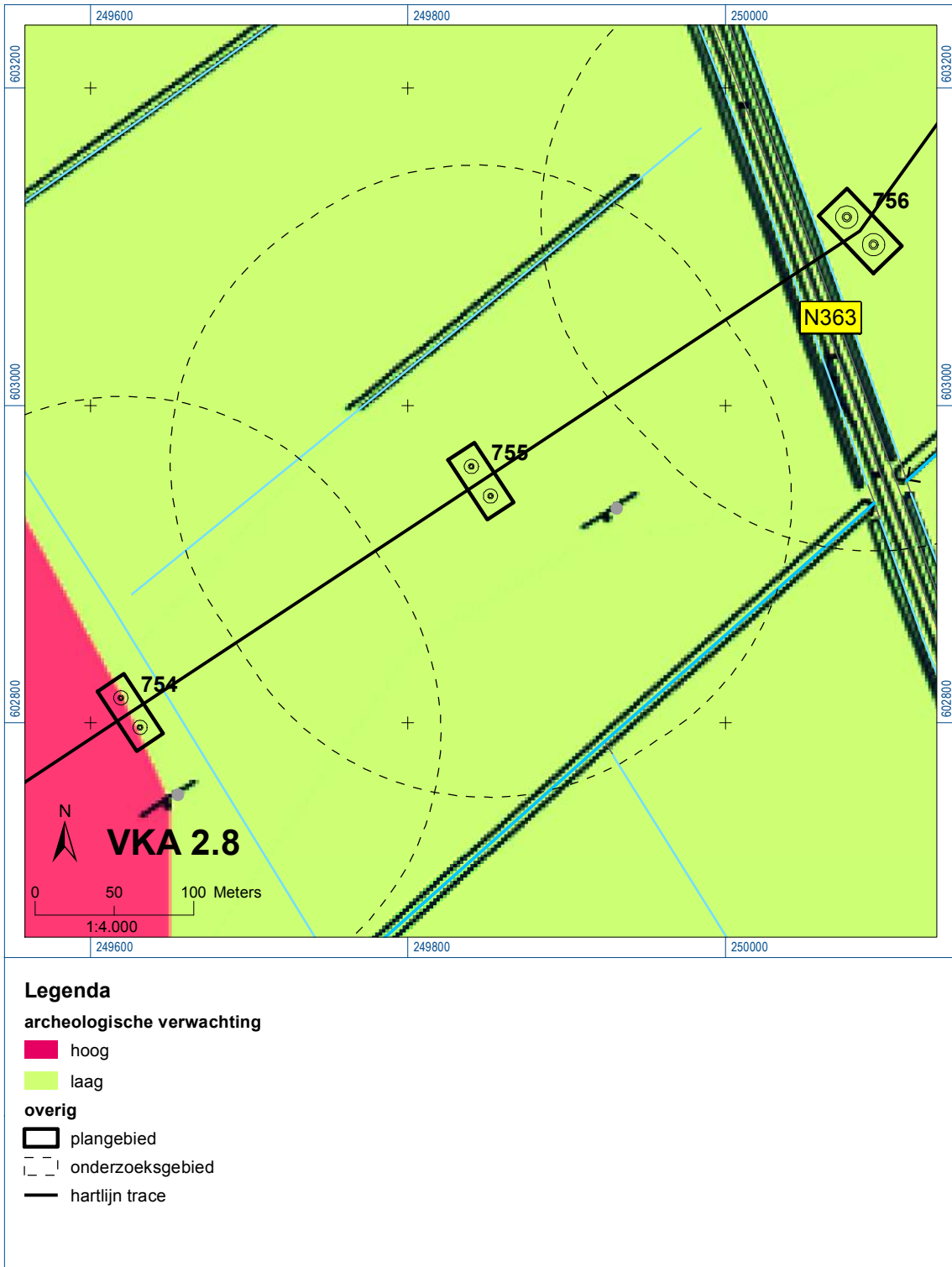
Bijlage 6-1: Ligging onderzoeksgebied op topografische ondergrond met archeologische gegevens.

Bijlage 6-2: Ligging onderzoeksgebied op de archeologische verwachtingskaart en beleidsadvieskaart gemeente Delfzijl.

Bijlage 6.3: Ligging boorpunten veldonderzoek.










Bijlage 6-1: Ligging onderzoeksgebied op topografische ondergrond met archeologische gegevens.




Bijlage 6-2: Ligging onderzoeksgebied op de archeologische verwachtingskaart.



Verklaring

-  Werkterrein +bouwweg
-  Bouwput
-  Masten
-  Locatie boring tot 0,50 m-mv
-  Locatie boring tot 1,20 m-mv
-  Locatie boring tot 4,00 m-mv
-  Locatie boring + peilbuis



Locatie VKA versie 2.8
Bouwweg VKA versie 2.8.2

TITEL		ARCHEOLOGIE KAART MAST : 755		Noord - West 380 kV	
STATUS	GETEKEND DOOR	AFD.	PAR.	OPDRACHTGEVER	
	D. Dobri			TenneT	
	GECONTROLEERD DOOR	AFD.	PAR.	OMSCHRIJVING WIJZIGING	GETEKEND BIJ
	E. Aldershof				ARCADIS
	VOOR AKKOORD	AFD.	PAR.	SCHAAL	DATUM 1e UITGAVE
	J. Assink			1:500	05.06.2015
				DATUM WIJZIGING	
VAKGEBIED	TEK. SOORT	PROJECT NR.	FORMAT	NUMMER	WIJZ. NR.
			A3	Mast nr. 755	1

7 Explosievenonderzoek

7.1 Inleiding

Op 27 september 2012 is door Leemans Speciaalwerken in opdracht van ARCADIS het rapport van vooronderzoek aan TenneT TSO B.V. Het betreft het vooronderzoek naar conventionele explosieven uit de tweede wereldoorlog in de gemeenten Bedum, Delfzijl, Eemsum, Groningen, Loppersum, Winsum en Zuidhorn (kenmerk *Vooronderzoek S2012.002 – deel 1*).

7.2 Uitvoering

Voor een beschrijving van de uitvoering verwijzen wij naar bovengenoemd rapport.

7.3 Resultaten

Uit het vooronderzoek blijkt, dat de onderzoekslocatie niet verdacht is voor explosieven. Zie het achtergronddocument voor nadere informatie.

Bijlagen

Geen

ALGEMEEN VOORBLAD

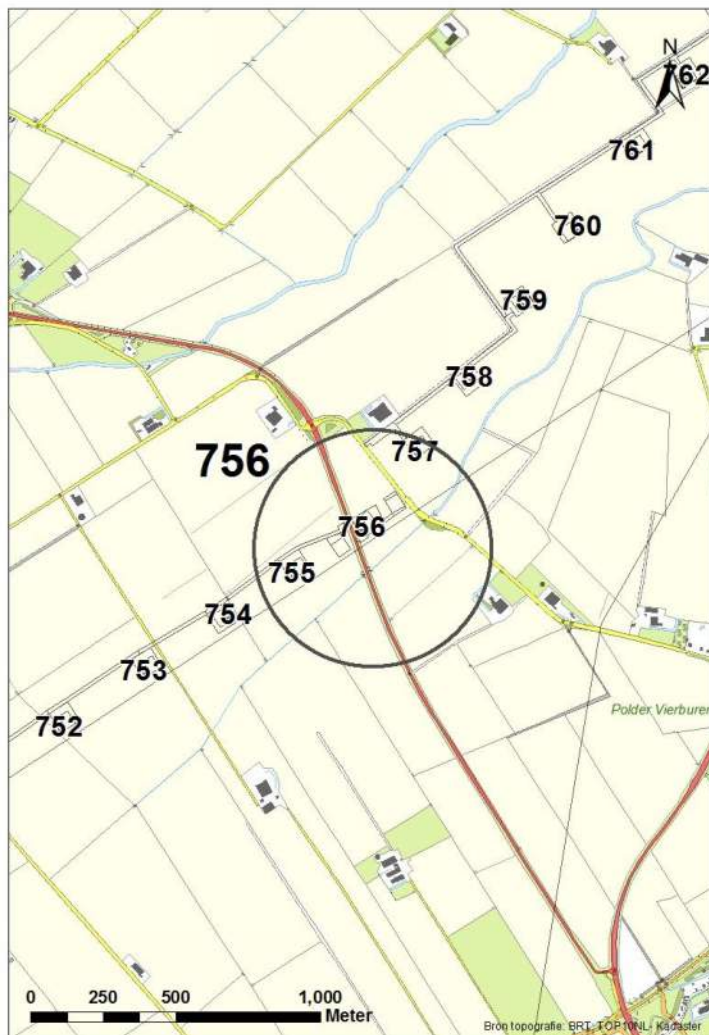
Project: Noord – West 380 kV
Deelgebied: 1
Mastenboek: locatie VKA 2.8/ bouwweg nog niet onderzocht
Mastnummer: 756
x-coördinaat (rd-stelsel) [m]: 250105
y-coördinaat (rd-stelsel) [m]: 603127

Gemeente: Delfzijl

Datum: 16 oktober 2015

Versie: 1.0

Organisatie: ARCADIS



Regionale ligging mast 756

Verantwoording

Project: Noord – West 380 kV
Deelgebied: 1
Mastnummer: 756

Projectnummer: B.02032.000377.001

Referentienummer: T206878

Revisie: 1.0

Datum: 16 oktober 2015

Opdrachtgever : TenneT

Uitvoerder: ARCADIS

Auteur(s):

Onderzoek:

Edwin Aldershof	Algemeen
Muriël Houdé	Geohydrologie
Maurice Meuwissen	Milieuhygiëne
Wouter Ytsma	Archeologie

Gecontroleerd door: J. Assink



Paraaf gecontroleerd:

Goedgekeurd door: L.N.M.J. van der Drift



Paraaf goedgekeurd:

Contact: TenneT380kVnw@ARCADIS.nl

INHOUDSOPGAVE

1	Algemeen	1-4
1.1	Inleiding	1-4
1.2	Normen.....	1-5
1.3	Afkortingen en begrippen	1-5
1.4	Bijlagen H1	1-9
2	Cultuurtechnisch onderzoek.....	2-10
3	Geohydrologisch onderzoek	3-11
3.1	Inleiding	3-12
3.2	Veld- en laboratoriumwerkzaamheden.....	3-12
3.3	Algemene beschrijving tracé	3-12
3.4	Bemaling.....	3-15
3.5	Effecten grondwater	3-20
3.6	Uitvoeringstechnische aspecten.....	3-22
3.7	Samenvatting.....	3-23
3.8	Bijlagen H3	3-23
4	Grondmechanisch onderzoek	4-24
4.1.	Inleiding	4-25
4.2.	Uitzetten en waterpassen.....	4-25
4.3.	Sonderen.....	4-25
4.4.	Onderzoeksresultaten	4-26
5	Milieuhygiënisch onderzoek (verkennend bodemonderzoek).....	5-27
5.1	Inleiding	5-28
5.2	Vooronderzoek	5-28
5.3	Veld- en laboratoriumonderzoek	5-30
5.4	Resultaten veldonderzoek.....	5-31
5.5	Resultaten laboratoriumonderzoek	5-32
5.6	Evaluatie	5-33
5.7	Bijlagen H5	5-33
6	Archeologisch onderzoek.....	6-34
6.1	Inleiding	6-35
6.2	Bureauonderzoek	6-35
6.3	Veldonderzoek.....	6-36
6.4	Conclusies en aanbevelingen	6-37
6.5	Bijlagen H6	6-37
7	Explosievenonderzoek	6-38
7.1	Inleiding	6-38
7.2	Uitvoering	6-38
7.3	Resultaten	6-38

1 Algemeen

1.1 Inleiding

TenneT TSO B.V. is voornemens een nieuwe 380kV hoogspanningsverbinding aan te leggen tussen Ens en de Eemshaven. Dit traject is opgedeeld in drie deelgebieden. De te onderzoeken deelgebieden lopen respectievelijk vanaf:

1. de Eemshaven (HS-station Oudeschip) naar Groningen (HS station Vierverlaten);
2. Groningen naar Heerenveen (HS-station Oudehaske);
3. Heerenveen naar Ens (HS-station Ens).

Deelgebied 1 (ARCADIS) omvat 124 masten over een lengte van ca. 40 kilometer.

Deelgebied 2 (ARCADIS) omvat 213 masten over een lengte van ca. 70 kilometer.

Deelgebied 3 (TAUW) omvat 135 masten over een lengte van ca. 44 kilometer.

Dit rapport heeft betrekking op mastlocatie nummer 756 in deelgebied 1 in de gemeente Delfzijl. De duur van de periode waarin de werkzaamheden op enig perceel plaatsvinden zal minimaal twee groeiseizoenen bestrijken.

De uit te voeren werkzaamheden ter plaatse van deze mastlocatie zijn:

- De bouw van een hoekmast;
- Aanleggen van een fundatie in een bouwkuip met afmeting van 25 m bij 50 m. De benodigde ontgravingsdiepte bedraagt 3,5 m –mv;
- Inrichten van een tijdelijk werkterrein met een oppervlakte van maximaal 6.000 m² met binnen het werkterrein het bouwterrein met een oppervlakte van circa 3.000 m²;
- De realisatie van een tijdelijke bouwweg naar het werkterrein. Deze bouwweg heeft een lengte van circa 50 meter en is 12 meter breed (bestaande uit rijbaan van 6 meter en gronddepot).

Ten behoeve van de voorgenomen werkzaamheden zijn de volgende veldonderzoeken verricht:

- Cultuurtechnisch onderzoek;
- Geohydrologisch onderzoek;
- Grondmechanisch onderzoek;
- Milieuhygiënisch onderzoek;
- Archeologisch onderzoek;
- Explosievenonderzoek.

Deze onderzoeken zijn nodig in het kader van de nadere technische uitwerking van het basisontwerp, vergunning aanvraag en grondzaken.

Toelichting op voorkeursalternatieven (VKA)

Vanaf het verstrekken van de opdracht tot aan het opstellen van dit rapport zijn voor het tracé meerdere voorkeursalternatieven uitgewerkt door de opdrachtgever. Deze voorkeursalternatieven zijn door de opdrachtgever genummerd. Gestart is met VKA 2.0, de laatste door de opdrachtgever aan Arcadis geleverde voorkeursalternatief is VKA 2.8. Een wijziging van het voorkeursalternatief betekent in algemene bewoording een plaatselijke verschuiving van een of meerdere mastvoeten.

Alle in dit rapport uitgevoerde onderzoeken en onderzoeksresultaten zijn uitgevoerd en representatief voor het, door de opdrachtgever, laatst aangeleverde VKA 2.8.

1.1.1 Locatiegegevens

In tabel 1.1 zijn de locatiegegevens ter plaatse van de mastfundering en het werkterrein samengevat.

Tabel 1.1: Overzicht locatiegegevens

Adres locatie	Lage Trijweg ong. Spijk en Weg Spijk Oosteinde ong. Spijk
Gemeente	Delfzijl
Kadastrale gegevens locatie	Kadastrale gemeente Bierum, sectie K, nummer 179 en 436
Eigenaar locatie	Dhr. J.C. Gijzenberg
Coördinaten	X 250105; Y 603127
Afmeting fundering locatie 756	25 m x 50 m
Huidig gebruik	Akkerbouw
Landschap	Zeekleigebied
Maaiveldniveau	Gemiddeld 0,87 m NAP

1.2 Normen

In deze paragraaf zijn de normen inclusief jaartal opgenomen waar in deze rapportage naar wordt verwezen.

- Onderzoeksprotocol TenneT, NW380/VGN/ALG/10, d.d. 18 januari 2012 (versie 1.0);
- Projectspecificatie veldonderzoeken Noord-West 380kV, NW380/VGN/ALG/9, d.d. 16 december 2011;
- CSK-25-N Cultuurtechniek versie 6, van 3 september 2007;
- NEN 5725 strategie voor het uitvoeren van vooronderzoek bij verkennend en nader onderzoek, januari 2009;
- NEN 5720 Bodem – Waterbodem: strategie voor het uitvoeren van verkennend onderzoek. Onderzoek naar de milieuhygiënische kwaliteit van waterbodem en baggerspecie, november 2009;
- NEN 5717: Bodem - Waterbodem - Strategie voor het uitvoeren van vooronderzoek bij verkennend en nader onderzoek, november 2009;
- NEN 5740, Bodem – Landbodem - Strategie voor het uitvoeren van verkennend Bodemonderzoek – Onderzoek naar de milieuhygiënische kwaliteit van de bodem, januari 2009;
- NEN 5707 Bodeminspectie: monsterneming en analyse van asbest in bodem, mei 2003
- Veldwerkzaamheden milieuonderzoek conform BRL SIKB 2000 en VKB-protocol 2001, 2002 en 2003;
- Laboratoriumanalyses milieuonderzoek voor grond-, grondwater- en waterbodemonderzoek conform AS SIKB 3000;
- 5140 NEN 5140:1996 Geotechniek: bepaling van de conusweerstand en de plaatselijke wrijvingsweerstand van grond. Elektrische sondeermethode;
- Kwaliteitsnorm Nederlandse Archeologie 3.2 (KNA 3.2);
- BRL-OCE / CS-OCE;
- RAAP(archeologie) beschikt over een opgravingsvergunning, verleend door de Minister van Onderwijs, Cultuur en Wetenschap.

1.3 Afkortingen en begrippen

In deze paragraaf zijn de afkortingen en begrippen die van toepassing zijn opgenomen:

Afkortingen:

AG	Actuele Grondwaterstand
AMK	Archeologisch MonumentenKaart
ARCHIS	Archeologisch Informatie Systeem
FAMKE	Friese Archeologische Monumenten Kaart Extra
GFT	Gesloten front boortechniek
GWS	Grondwaterstand
GHG	Gemiddeld Hoogste Grondwaterstand
GLG	Gemiddeld Laagste Grondwaterstand
HDD	Horizontal Directional Drilling (horizontaal gestuurde boring)
IKAW	Indicatieve Kaart van Archeologische Waarden

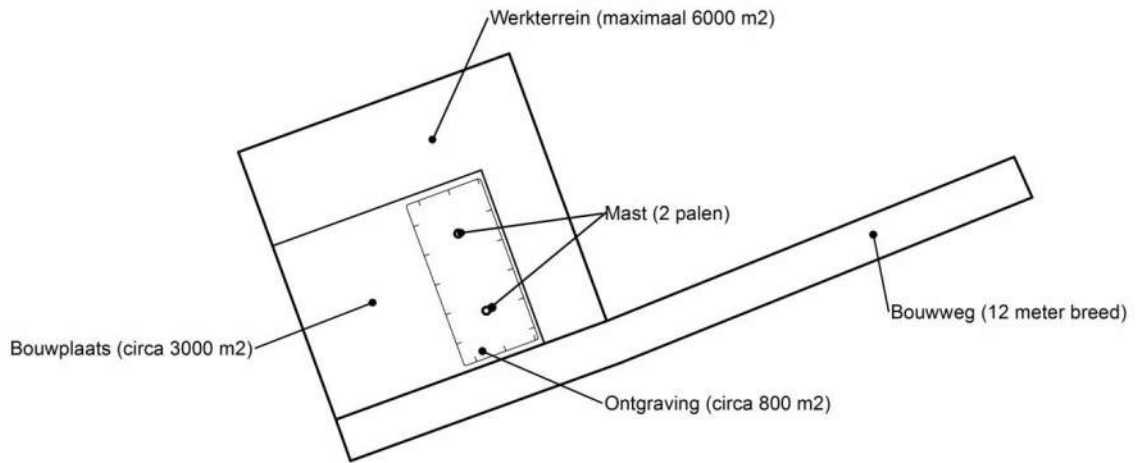
KLIC	Kabels en Leidingen Informatie Centrum
M -mv	Meters minus maaiveldniveau
NAK	Nederlandse Algemene Keuringsdienst voor zaaizaad en pootgoed van landbouwgewassen
NAP	Normaal Amsterdams Peil
NVWa	Nederlands Voedsel- en Warenautoriteit
OFT	Open front boortechniek
PBT	Pneumatische boortechniek
RCE	Rijksdienst voor het Cultureel Erfgoed
SIKB	Stichting Infrastructuur Kwaliteitsborging Bodembeheer

Begrippen:

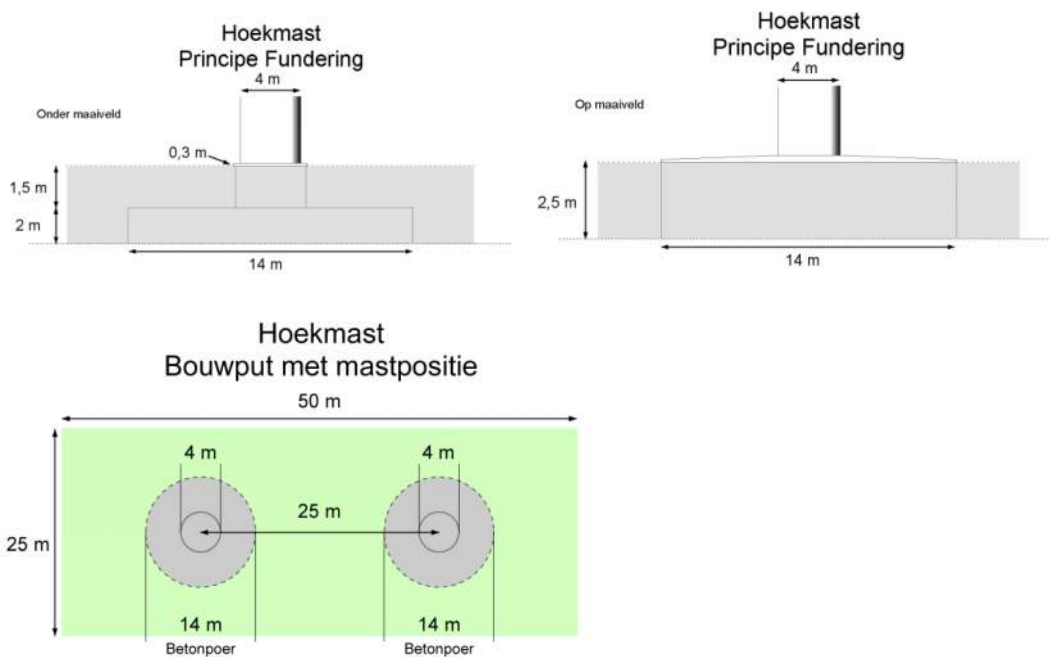
5 cm verlagingsprofiel	Het gebied waarbinnen een grondwaterstandsverlaging van 5cm of meer optreedt.
A-laag/Teelaardelaag	De bovenste laag van de bodem die geschikt is voor de teelt van gewassen en die regelmatig wordt bewerkt. De laag is humeus.
B-laag	Laag van de bodem onder de A-laag/Teelaardelaag waar, door inspoeling, bestanddelen zijn toegevoegd zoals humus, lutum of minerale delen. Deze bodemlaag is in kleigronden veelal in grote mate gerijpt.
Backfill	Verzamelnaam voor het materiaal, met gunstige thermische eigenschappen, dat van elders wordt aangevoerd en wordt toegepast in kabelsleuven (zand en/of eventueel voor dit doel samengesteld materiaal).
Bi-pole mast	Twee smalle pylonen, ieder gefundeerd op een betonnen plaat, waaraan de geleiders worden opgehangen. Onder deze definitie vallen hoek-, trek- en steunmasten.
Bouwput	Gedeelte binnen het werkterrein waar diepere ontgravingen plaatsvinden.
Bouwterrein	Gedeelte binnen het werkterrein waar wordt gebouwd en al dan niet ontgravingen plaatsvinden.
Bouwweg	Een tijdelijke rijbaan voor het transport van materieel/materiaal van en naar het werkterrein.
Cultivateren	Een grondbewerking waarbij de bovengrond wordt losgewerkt.
C-laag	Laag van de bodem onder de B-laag, waarin nog geen of beperkte bodemvorming heeft plaatsgevonden. Deze laag is in kleigronden veelal ongerijpt.
Diepwell	Een diepwellbemaling bestaat uit 1 of meerdere filters met veelal een grindomstorting. In de filter wordt een onderwaterpomp geïnstalleerd. Deze bemalingswijze wordt vooral toegepast in grofzandige pakketten en/of bij grote waterstandsverlagingen.
Drooglegging	Het hoogteverschil tussen de waterspiegel in de sloten/watergangen en het grondoppervlak.
Frezen	Een grondbewerking waarbij de zode en/of bovengrond wordt stukgemaakt en de grond wordt fijngemaakt.
Geleiders	Hoogspanningsdraden.
Grondoverschot	Grond uit de C-laag die overblijft na zorgvuldige aanvulling en verdichting van wat ontgraven is geweest.
Grondtekort	Grondtekort kan ontstaan door afvoer van ongeschikte grond en/of oxidatie van organische stof/veen, zettingen en klink onder het werkterrein c.q. de bouwweg.
Hoeveelheden	De theoretische hoeveelheden grond worden in vaste kuubs (m ³) aangegeven.

Horizontale bronnering	Bij horizontale bronnering wordt grondwater onttrokken via een of enkele drains. Deze drain ligt horizontaal onder de bouwputbodan en is aangesloten op een vacuümpomp. De maximale aanlegdiepte bedraagt circa 5 meter. Daarnaast zal in een heterogene of slecht doorlatende bodan, een goede omstorting moeten worden toegepast voor een optimale ontwatering van de watervoerende lagen.
Juklocatie (tijdelijk)	Een tijdelijke locatie waar een stelling wordt gebouwd om te voorkomen dat de geleiders bij het aanbrengen de grond kunnen raken.
k-waarde	Aanduiding voor de waterdoorlatendheid in m1 per dag.
kD-waarde	Aanduiding voor het doorlaatvermogen in m ² per dag.
Lier- haspellocatie	De locatie van een mechanisch werktuig of haspel waarmee geleiders uit de haspel langs de mast worden getrokken.
Onderzoeksgebied (arch.)	Plangebied plus 175m voor beter begrip archeologische waarden.
Ongeschikte grond	Grond die door de directie ongeschikt wordt bevonden voor aanvulling/verwerking ter plaatse.
Onrendabele strook	Zie definitie Overhoek.
Ontwateringsdiepte	De hoogste grondwaterstand tussen de ontwateringsmiddelen.
Open bemaling	Bij open bemaling wordt het in de bouwkuip stromende water met een dompelpomp en/of vacuümpomp uit de sleuf gepompt. Deze bemalingsvorm wordt in hoofdzaak toegepast in slecht doorlatende gronden. Daarnaast wordt deze toegepast als aanvulling op vacuümbemaling en/of deepwellbemaling (dien dient als spanningsbemaling).
Overhoek	Gedeelten van percelen die zodanig van vorm zijn of een zodanig geringe oppervlakte hebben dat deze ongeschikt zijn geworden voor een economische en/of praktische bewerking of benutting door de grondgebruiker.
Plangebied (arch.)	Mastlocatie.
Permanent grasland	Grasland dat minimaal 30 jaar aaneengesloten alleen in gebruik is geweest als grasland.
Portaal	Poort van 2 of meer hoge palen met dwarsligger die dient als ondersteuningspunt voor de geleiders.
RD stelsel	Coördinaten in het stelsel van de Rijksdriehoeksmeting.
Stijghoogte	Het potentieel peil van het wateroppervlak van grondwater, gemeten vanaf een bepaald niveau (bijvoorbeeld NAP).
Teelaarde afzetten	Het afgraven van de teelaarde en in depot zetten.
Teelaarde terugzetten	Het verwerken van de in depot gezette teelaarde op het terrein waarvan het afkomstig is.
Verticale bronnering	Bronnering uit verticale filters of bronnen. Bij verticale bronnering kan onderscheid worden gemaakt tussen vacuümbemaling en zwaartekrachtbemaling met haalbuizen. Bij vacuümbemaling wordt een aantal verticale onttrekkingfilters aangesloten op een vacuümpomp. Bij zwaartekrachtbemaling wordt in de filters een haalbuis gehangen die op een vacuümpomp wordt aangesloten. De diameters van de voor deze bemalingswijze toegepaste filters variëren van 0,03 tot 0,15m.
Waterbezwaar	Totaal te onttrekken hoeveelheid grondwater.
Werkstrook	Het afgebakende grondoppervlak waar werkzaamheden worden verricht voor de aanleg van ondergrondse kabelverbindingen.
Werkterrein	Terrein dat gebruikt wordt voor onder andere de opstelplaats voor kranen, de opslag van materieel en materiaal, opslag van grond, kleedruimten etc. Binnen het werkterrein bevindt zich de locatie van de te bouwen masten (bouwput) of portaal. Het werkterrein is vrij van beplanting en bebouwing.
Zaaien	Het met een zaaimachine of met de hand gelijkmatig verspreiden en in de grond brengen van het zaaizaad.

Figuur 1.1: overzicht van een Bi-pole mastlocatie



Figuur 1.2: principe fundering van een hoekmast (masthoogte circa 55 meter).



Afmetingen van de bouwput zijn afhankelijk van de lokale situatie

Leeswijzer

Deze rapportage is als volgt opgebouwd:

- Hoofdstuk 2: Cultuurtechnisch onderzoek
- Hoofdstuk 3: Geohydrologisch onderzoek
- Hoofdstuk 4: Grondmechanisch onderzoek
- Hoofdstuk 5: Milieuhygiënisch onderzoek (verkennend bodemonderzoek)
- Hoofdstuk 6: Archeologisch onderzoek
- Hoofdstuk 7: Explosievenonderzoek

Bovenstaande onderzoeken zijn zo veel mogelijk gecombineerd uitgevoerd.
Voor de boorprofielen van de uitgevoerde boringen wordt verwezen naar de bijlage 1-1 en voor de sondeergrafieken van de uitgevoerde sonderingen wordt verwezen naar de bijlage 1-2.

1.4 Bijlagen H1

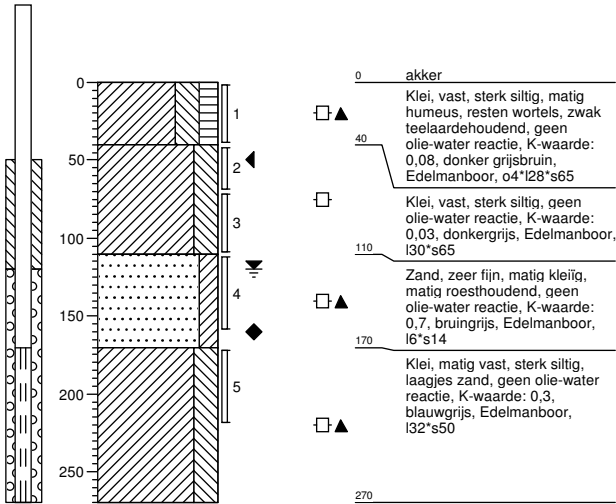
Bijlage 1-1: Boorprofielen

Bijlage 1-2: Situatiekaartje Fugro en bijbehorende sondeergrafieken

Bijlage 1-3: Kaart met ligging boorpunten

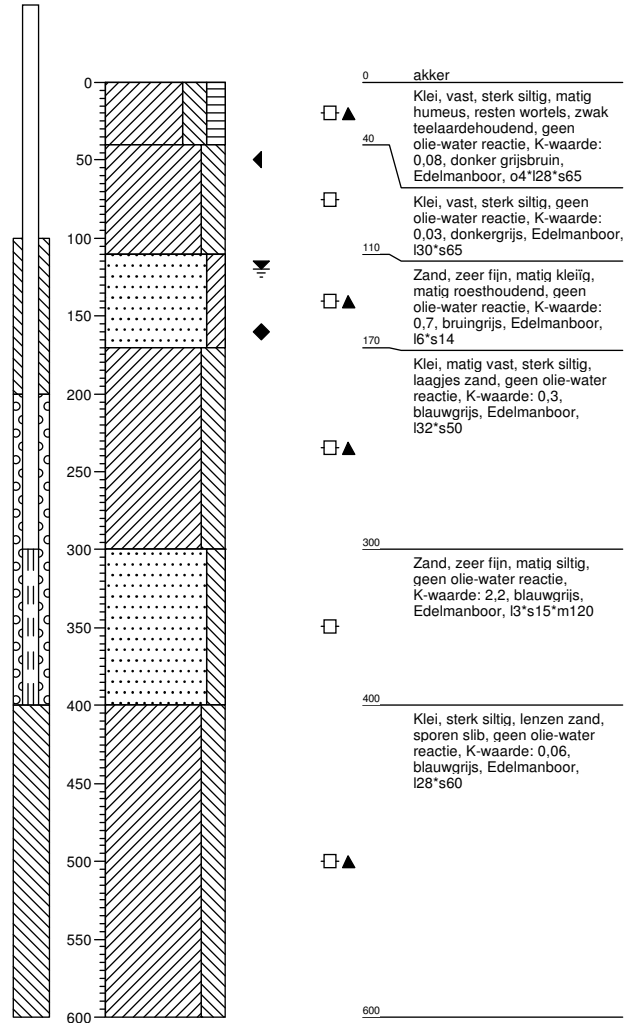
Boring: 75601

Boormeester : Marcel la Crois
 Datum: 23-03-2015
 X: 250096,868
 Y: 603097,786
 GWS: 120
 GHG: 50
 GLG: 160
 Hoogte tov NAP 0,846



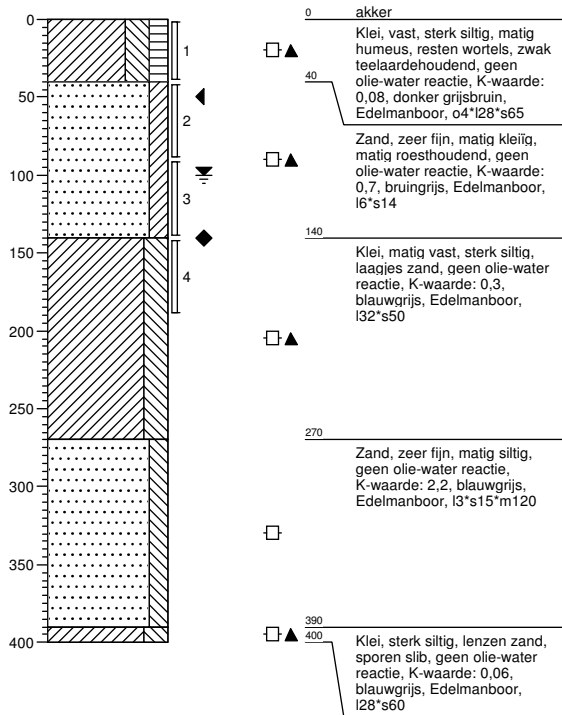
Boring: 75601a

Boormeester : Marcel la Crois
 Datum: 23-03-2015
 X: 250096,868
 Y: 603097,786
 GWS: 120
 GHG: 50
 GLG: 160
 Hoogte tov NAP 0,846



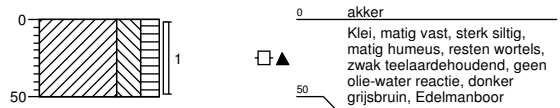
Boring: 75602

Boormeester : Marcel la Crois
 Datum: 23-03-2015
 X: 250076,27
 Y: 603118,663
 GWS: 100
 GHG: 50
 GLG: 140
 Hoogte tov NAP 0,835



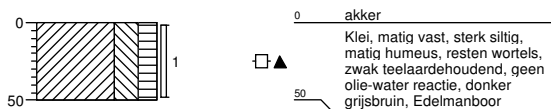
Boring: 75603

Boormeester : Marcel la Crois
 Datum: 23-03-2015
 X: 250059,833
 Y: 603118,985
 GWS:
 GHG:
 GLG:
 Hoogte tov NAP 0,847



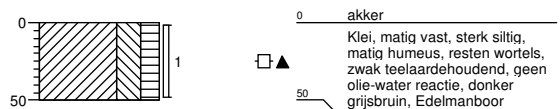
Boring: 75604

Boormeester : Marcel la Crois
 Datum: 23-03-2015
 X: 250077,009
 Y: 603135,963
 GWS:
 GHG:
 GLG:
 Hoogte tov NAP 0,977



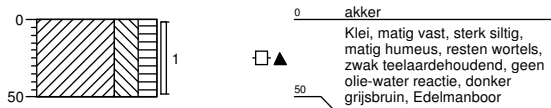
Boring: 75605

Boormeester : Marcel la Crois
 Datum: 23-03-2015
 X: 250110,276
 Y: 603100,448
 GWS:
 GHG:
 GLG:
 Hoogte tov NAP 0,906



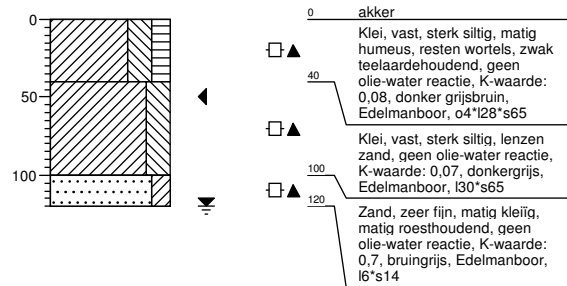
Boring: 75606

Boormeester : Marcel la Crois
 Datum: 23-03-2015
 X: 250094,059
 Y: 603085,135
 GWS: 120
 GHG: 50
 GLG: 50
 Hoogte tov NAP 0,804



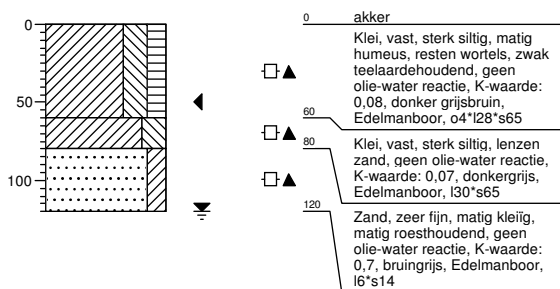
Boring: 75607

Boormeester : Marcel la Crois
 Datum: 23-03-2015
 X: 250075,79
 Y: 603086,824
 GWS: 120
 GHG: 50
 GLG: 50
 Hoogte tov NAP 0,899



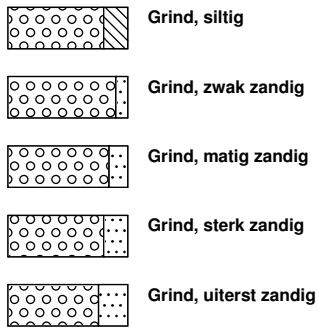
Boring: 75608

Boormeester : Marcel la Crois
 Datum: 23-03-2015
 X: 250119,087
 Y: 603139,181
 GWS: 120
 GHG: 50
 GLG: 50
 Hoogte tov NAP 0,828

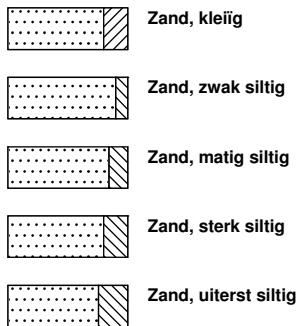


Legenda (conform NEN 5104)

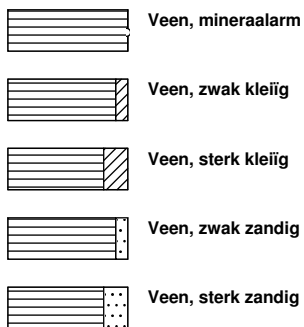
grind



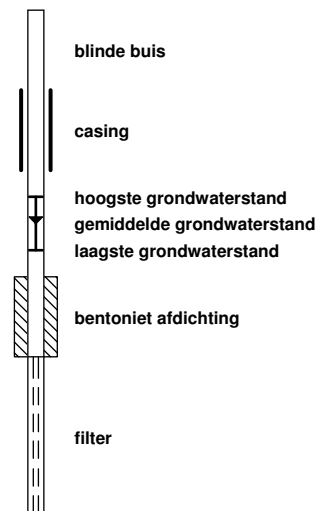
zand



veen



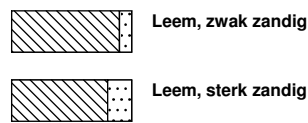
peilbuis



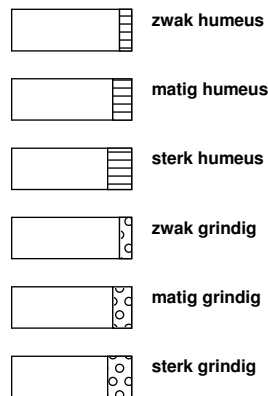
klei



leem



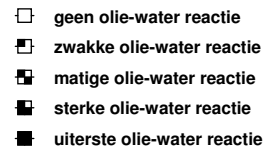
overige toevoegingen



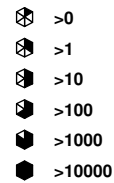
geur



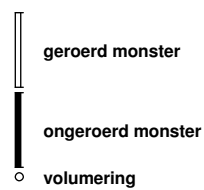
olie



p.i.d.-waarde

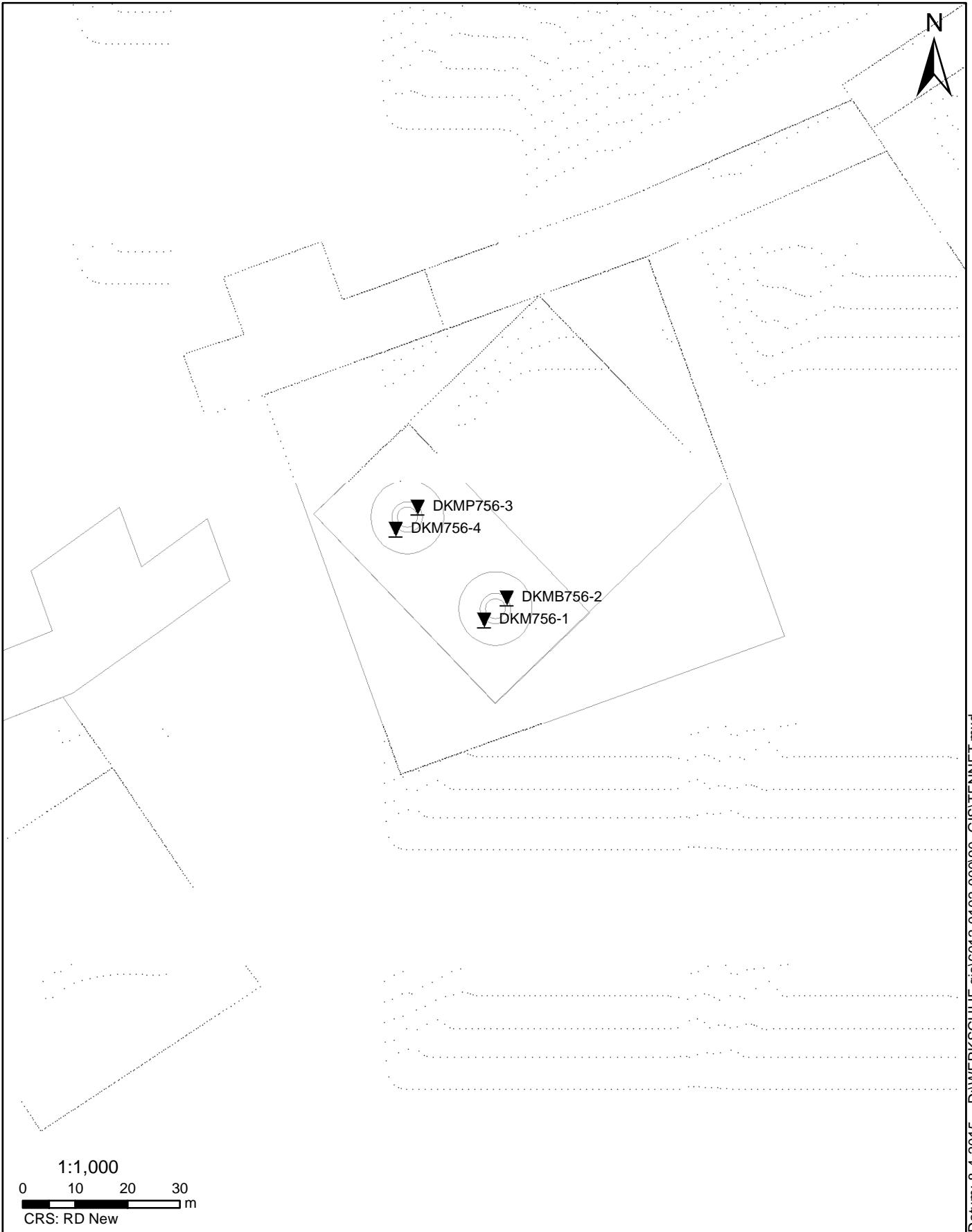


monsters



overig





Datum: 8-4-2015 D:\WERK\SCHIJF gis\6012-0102-00090_GIS\TENNET1.mxd

SITUATIE

NOORD - WEST 380

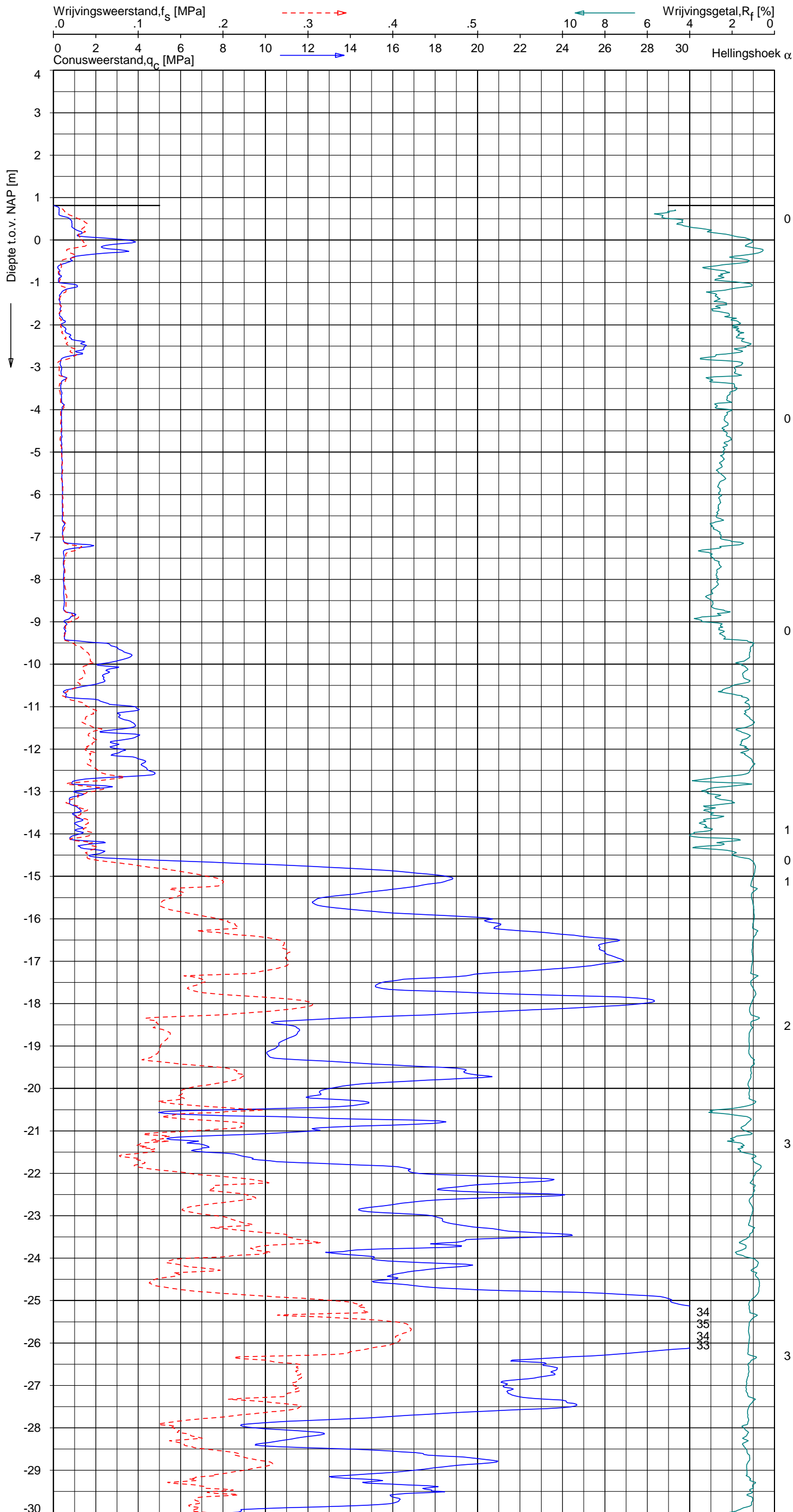
Opdr.nr.: 6012-0102-000

Bijlage : 756

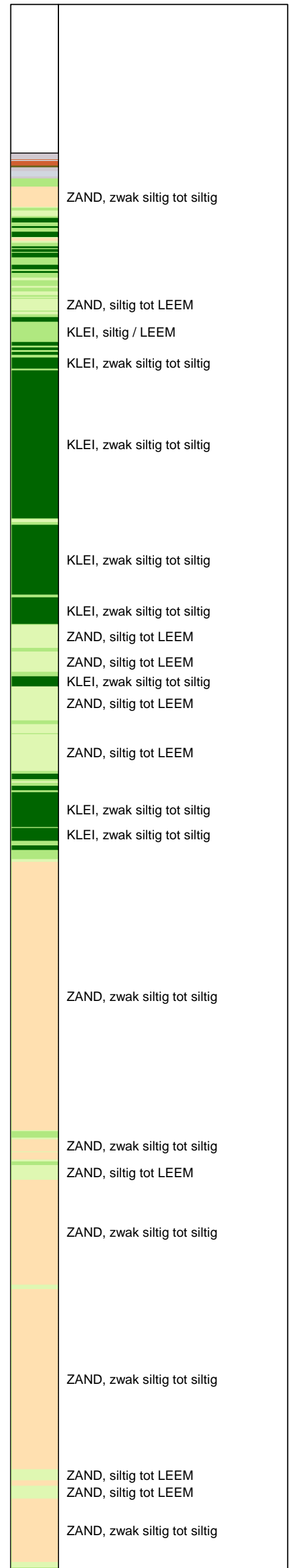
UNIPLOT 05.27.nl / QcfClass-R3.cmd / 2015-04-08 09:06:15

6012-0102-000

DKM756-1 - 1



Indicatieve bodembeschrijving
 Automatisch gegenereerd uit data van de sondering, geldig onder grondwaterpeil (Robertson 1990, NL corr.)



Opg. : AS/RSL d.d. 23-mrt-2015 Coord.: X=250091.4 m Y= 603099.3 m Systeem: RD Sondering volgens norm NEN-EN-ISO 22476-1
 Get. : HOFSTEDE d.d. 08-apr-2015 MV = NAP +0.81 m Conus: CP15-CF75SN2 1701-2533 Toepassingsklasse 2. Test type TE1
 Conustype: A_c = 1510 mm²; A_s = 19895mm²



SONDERING MET PLAATSELIJKE KLEEFMETING

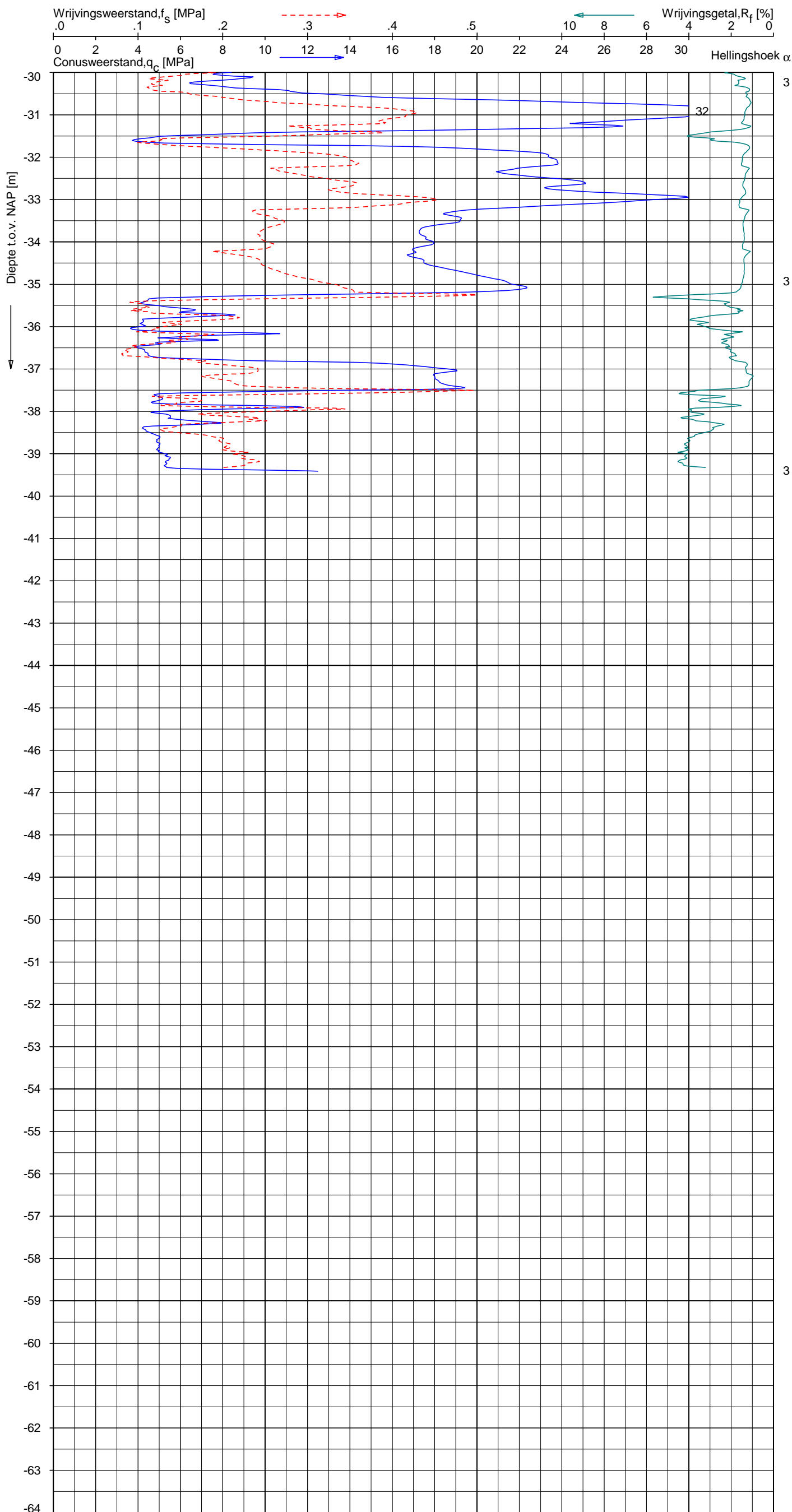
NOORD-WEST 380

Opdr. 6012-0102-000
 Sond. DKM756-1


UNIPLOT 05.27.nl / QcfClass-R3.cmd / 2015-04-08 09:06:16

6012-0102-000

DKM756-1 - 2



Indicatieve bodembeschrijving
 Automatisch gegenereerd uit data van de sondering, geldig onder grondwaterpeil (Robertson 1990, NL corr.)



Opg. : AS/RSL d.d. 23-mrt-2015 Coord.: X=250091.4 m Y= 603099.3 m Systeem: RD Sondering volgens norm NEN-EN-ISO 22476-1
 Get. : HOFSTEDE d.d. 08-apr-2015 MV = NAP +0.81 m Conus: CP15-CF75SN2 1701-2533 Toepassingsklasse 2. Test type TE1
 Conustype: $A_c = 1510 \text{ mm}^2$; $A_s = 19895 \text{ mm}^2$



SONDERING MET PLAATSELIJKE KLEEFMETING

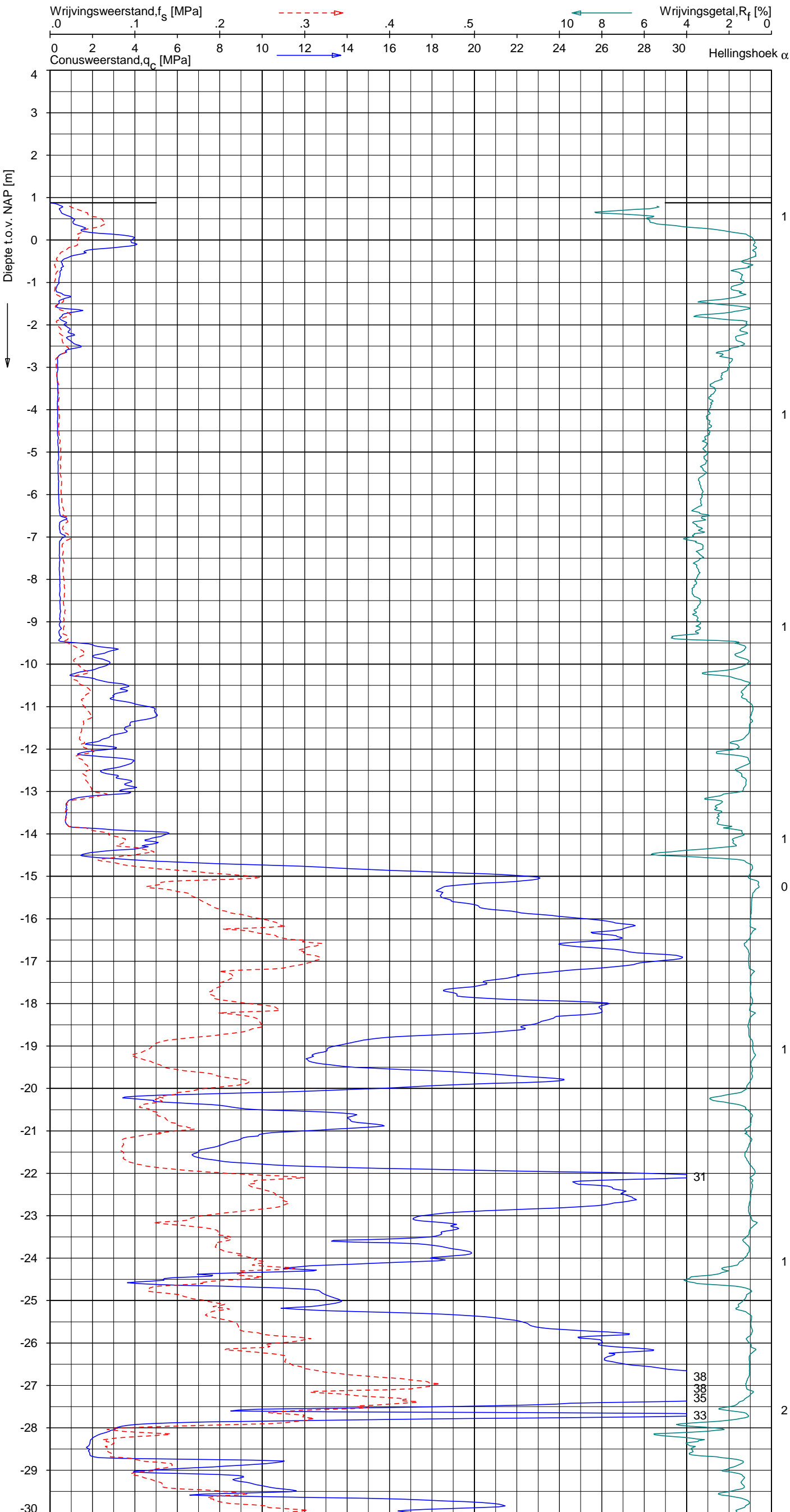
NOORD-WEST 380

Opdr. 6012-0102-000
 Sond. DKM756-1

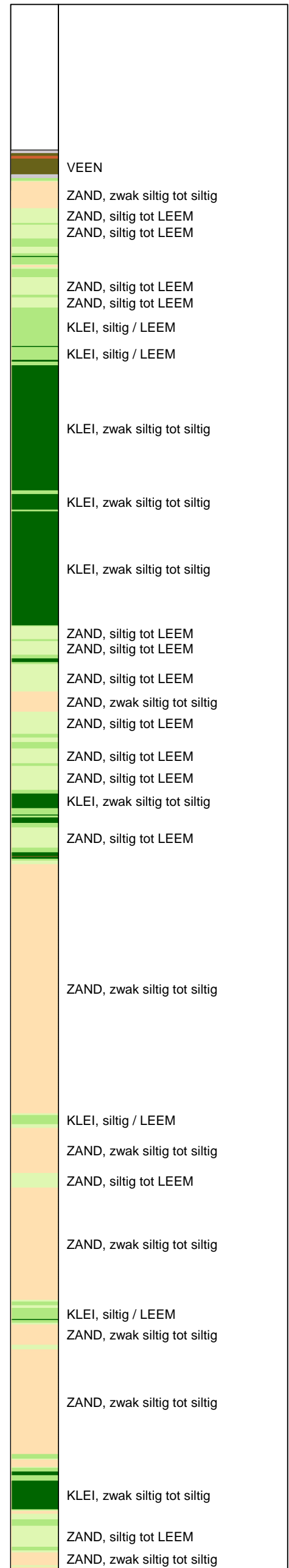
UNIPLOT 05.27.nl / QcfClass-R3.cmd / 2015-04-08 09:06:19

6012-0102-000

DKMP756-3 - 1



Indicatieve bodembeschrijving
 Automatisch gegenereerd uit data van de sondering, geldig onder grondwaterpeil (Robertson 1990, NL corr.)



SONDERING MET PLAATSELIJKE KLEEFMETING

NOORD-WEST 380

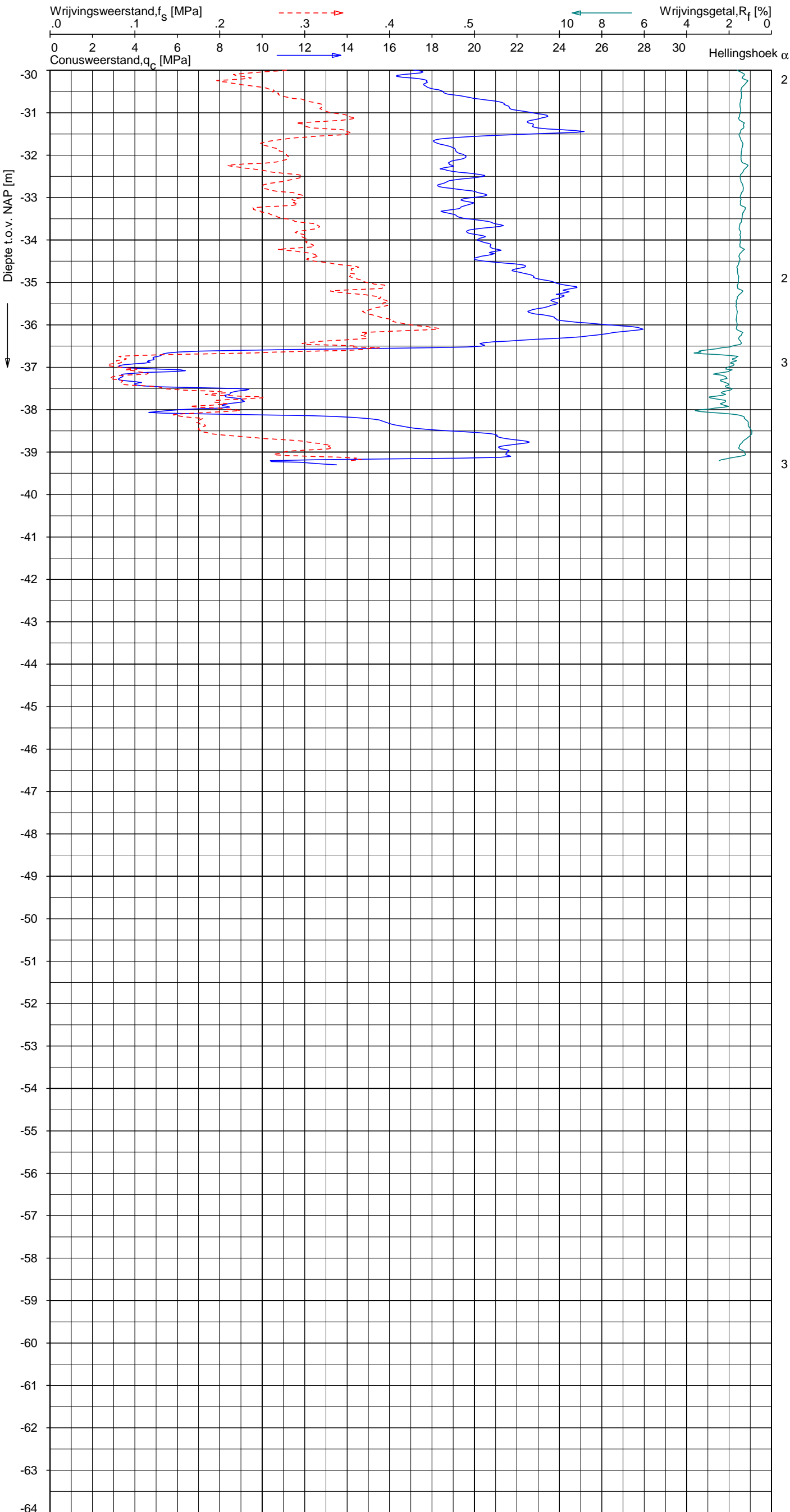
Opdr. 6012-0102-000
 Sond. DKMP756-3




UNIPLOT 05.27.nl / QcfClass-R3.cmd / 2015-04-08 09:06:19

6012-0102-000

DKMP756-3 - 2



Indicatieve bodembeschrijving
 Automatisch gegenereerd uit data van de sondering, geldig onder grondwaterpeil (Robertson 1990, NL corr.)



Opg. : AS/RSL d.d. 23-mrt-2015 Coord.: X=250078.7 m Y= 603120.8 m Systeem: RD Sondering volgens norm NEN-EN-ISO 22476-1
 Get. : HOFSTEDE d.d. 08-apr-2015 MV = NAP +0.88 m Conus: CP15-CF75PA1SN2 1701-2651 Toepassingsklasse 2. Test type TE2
 Conustype: A_c = 1510 mm²; A_s = 19895mm²



SONDERING MET PLAATSELIJKE KLEEFMETING

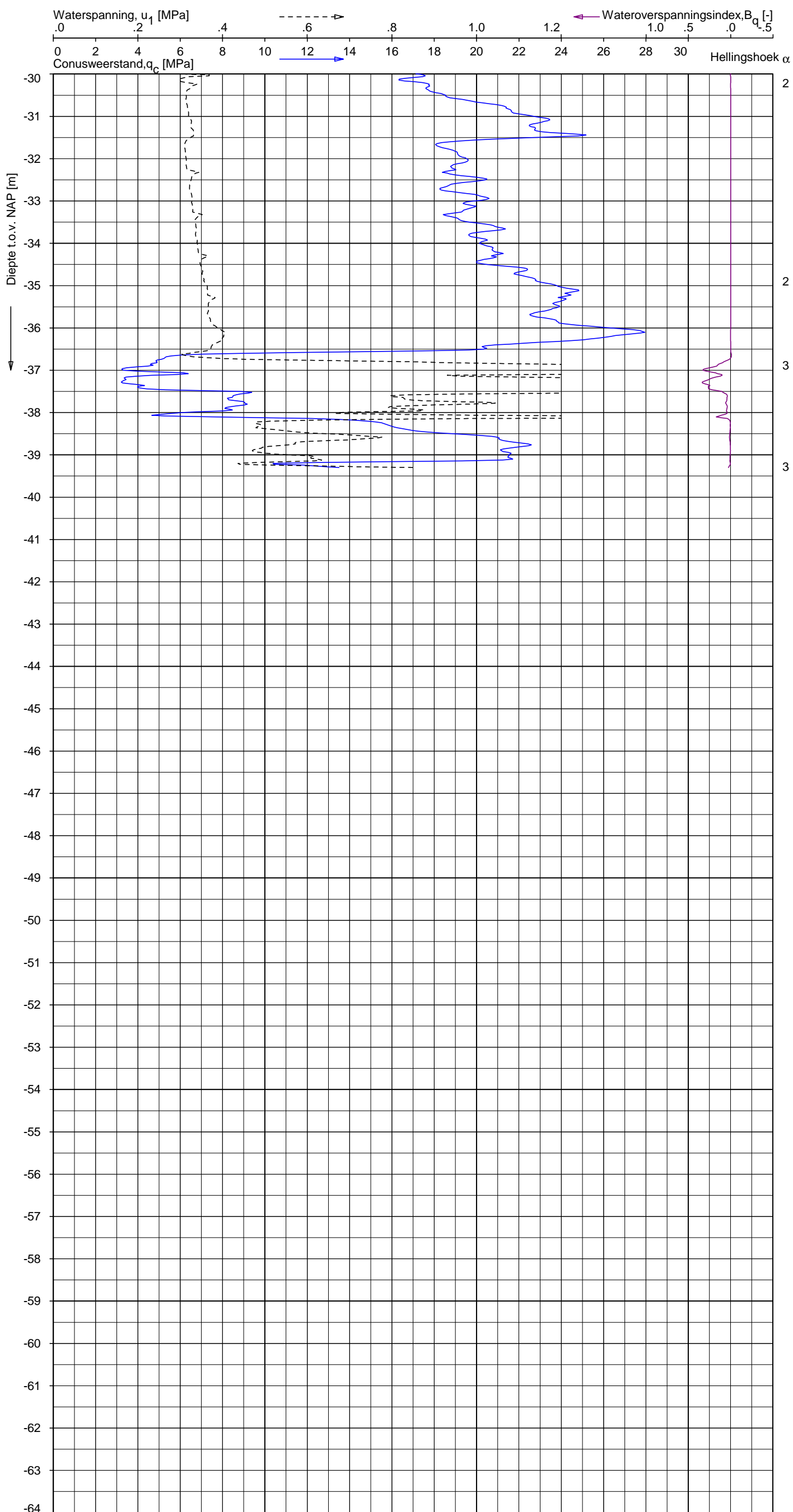
NOORD-WEST 380

Opdr. 6012-0102-000
 Sond. DKMP756-3

UNIPLOT 05.27.nl / QcU1Class-R3.cmd / 2015-04-08 09:12:48

6012-0102-000

DKMP756-3 - 2



Indicatieve bodembeschrijving
 Automatisch gegenereerd uit data van de sondering, geldig onder grondwaterpeil (Robertson 1990, NL corr.)



Opdr.: AS/RSL d.d. 23-mrt-2015 Coord.: X=250078.7 m Y= 603120.8 m Systeem: RD Sondering volgens norm NEN-EN-ISO 22476-1
 Get.: HOFSTEDÉ d.d. 08-apr-2015 MV = NAP +0.88 m Conus: CP15-CF75PA1SN2 1701-2651 Toepassingsklasse 2. Test type TE2
 Conustype: A_c = 1510 mm²; A_s = 19895mm²



SONDERING MET WATERSPANNINGSMETING

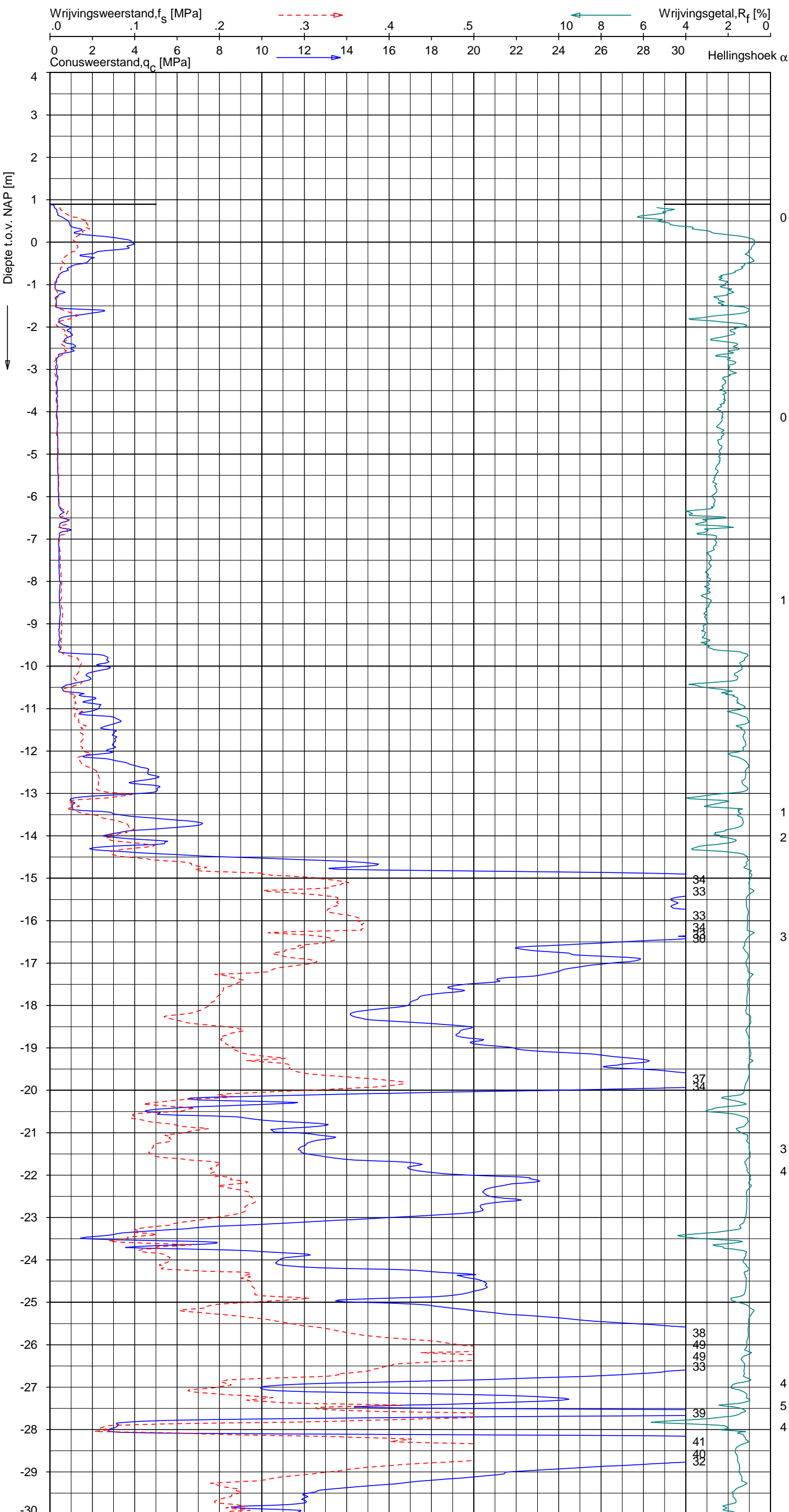
NOORD-WEST 380

Opdr. 6012-0102-000
 Sond. DKMP756-3

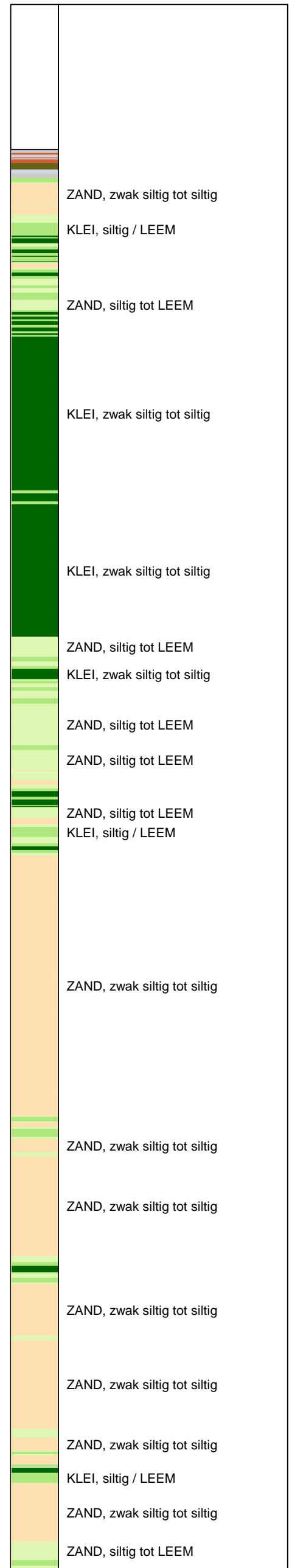
UNIPLOT 05.27.nl / QcfClass-R3.cmd / 2015-04-08 09:06:22

6012-0102-000

DKM756-4 - 1



Indicatieve bodembeschrijving
 Automatisch gegenereerd uit data van de sondering, geldig onder grondwaterpeil (Robertson 1990, NL corr.)



Opg.: AS/RSL d.d. 23-mrt-2015 Coord.: X=250074.5m Y=603116.6m Systeem: RD Sondering volgens norm NEN-EN-ISO 22476-1
 Get.: HOFSTEDE d.d. 08-apr-2015 MV = NAP +0.89m Conus: CP15-CF75SN2 1701-2533 Toepassingsklasse 2. Test type TE1
 Conustype: A_c = 1510 mm²; A_s = 19895mm²



SONDERING MET PLAATSELIJKE KLEEFMETING

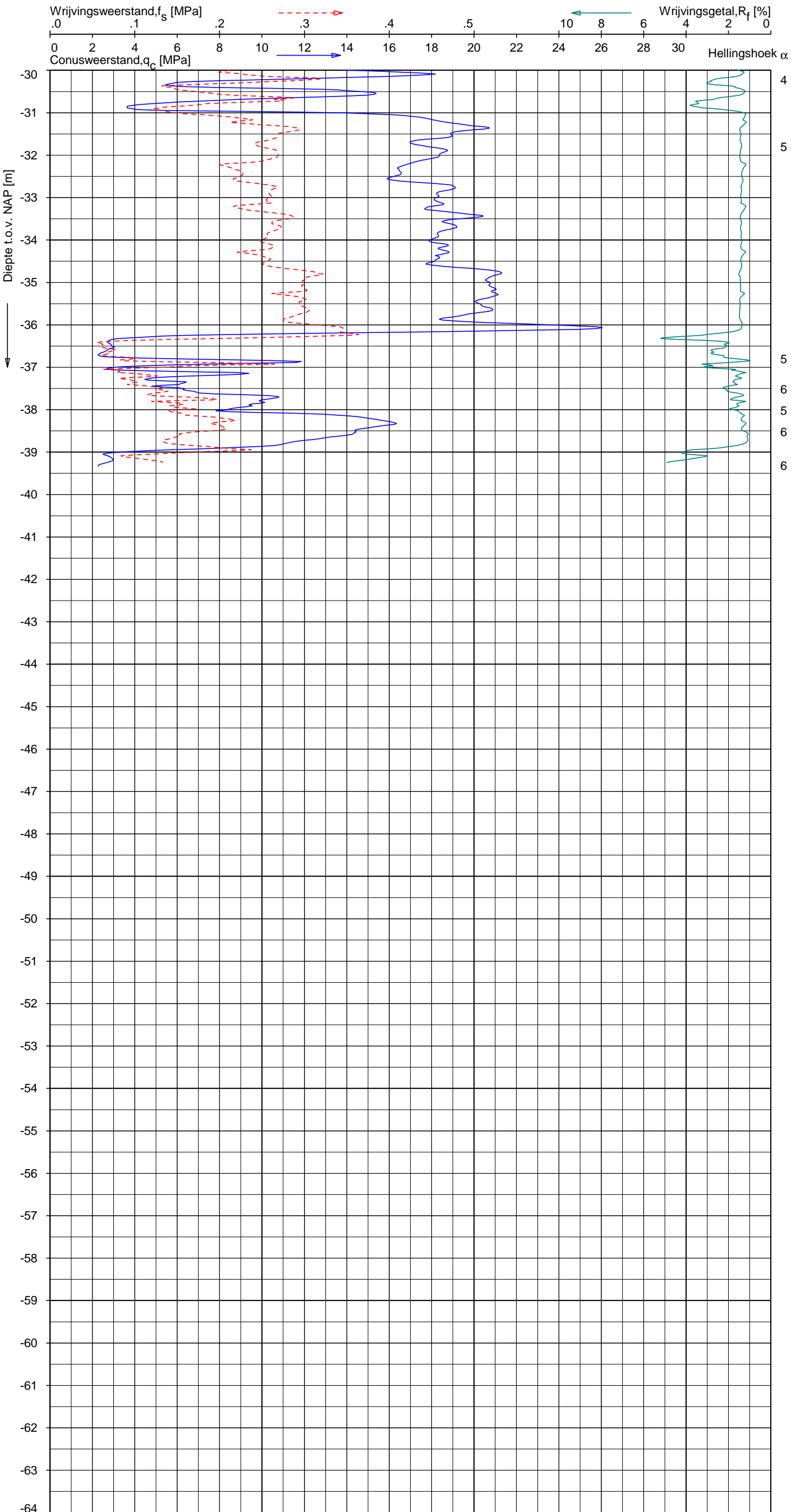
NOORD-WEST 380

Opdr. 6012-0102-000
 Sond. DKM756-4


UNIPLOT 05.27.nl / QcfClass-R3.cmd / 2015-04-08 09:06:22

6012-0102-000

DKM756-4 - 2



Indicatieve bodembeschrijving
 Automatisch gegenereerd uit data van de sondering, geldig onder grondwaterpeil (Robertson 1990, NL corr.)



Opg. : AS/RSL d.d. 23-mrt-2015 Coord.: X=250074.5m Y=603116.6m Systeem: RD Sondering volgens norm NEN-EN-ISO 22476-1
 Get. : HOFSTEDE d.d. 08-apr-2015 MV = NAP +0.89m Conus: CP15-CF75SN2 1701-2533 Toepassingsklasse 2. Test type TE1
 Conustype: A_c = 1510 mm²; A_s = 19895mm²



SONDERING MET PLAATSELIJKE KLEEFMETING

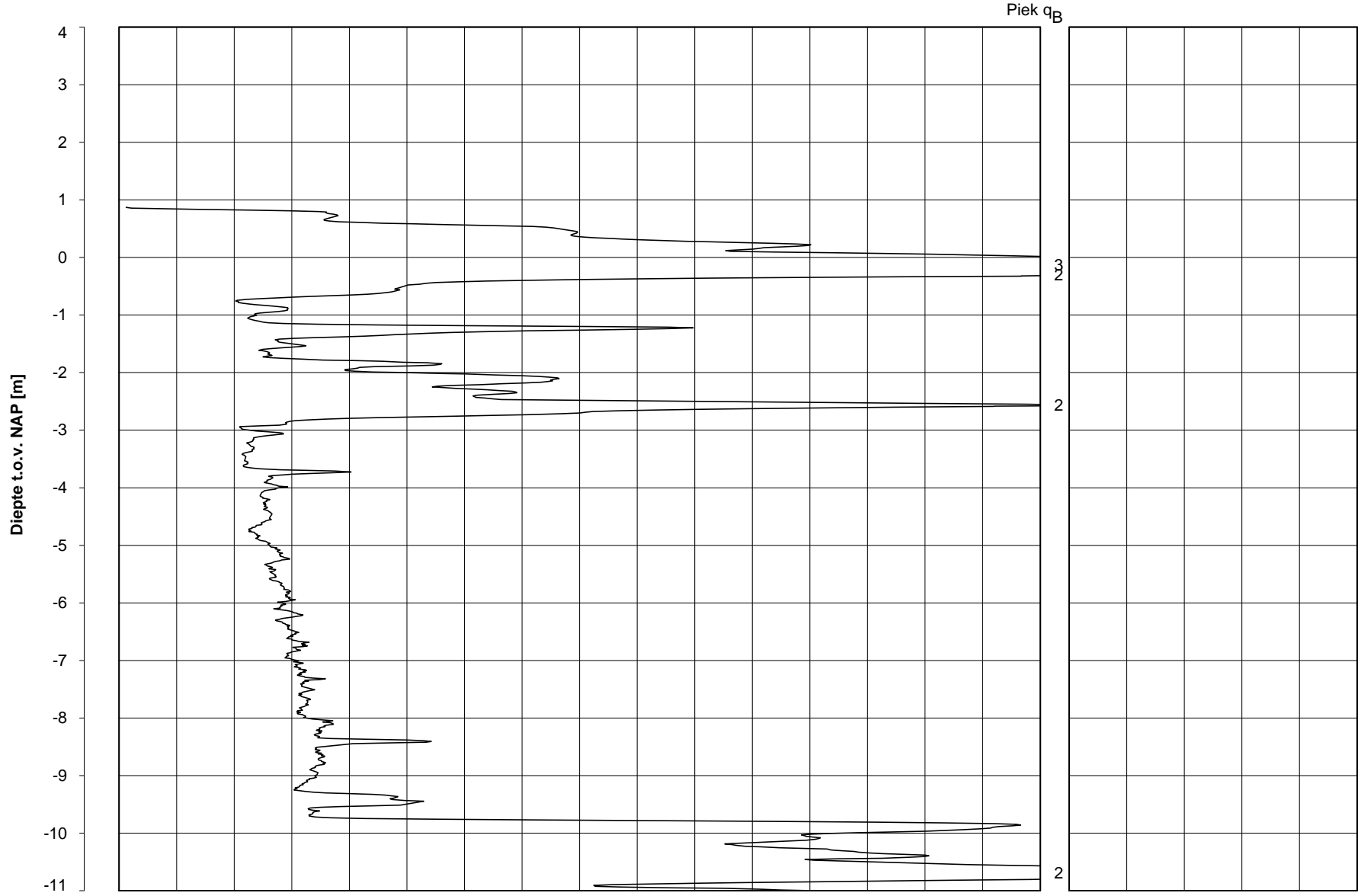
NOORD-WEST 380

Opdr. 6012-0102-000
 Sond. DKM756-4

Bol Penetratie Weerstand, q_B [MPa]
.0 .1 .2 .3 .4 .5 .6 .7 .8 .9 1.0 1.1 1.2 1.3 1.4 1.5 1.6

Waterspanning, $u_{1,B}$ [MPa]
- .50 -.25 .00 .25 .50 .75

Waterspanning, $u_{2,B}$ [MPa]
Helling α [Gr]



Datum uitvoering : 23-Mar-2015
Test tov NAP [m] : +0.87
Coördinaten [m] : X = 250095.7 Y = 603103.5

Sonde Type/Nr. : BP48-CF25SN2
Bol Basis Opp. [mm²] : 4778

DKMB756-2

BOL SONDERING

NOORD-WEST 380

Opdr. nr.


6012-0102-000

Sond. DKMB756-2

Bol Penetratie Weerstand, q_B [MPa]
.0 .1 .2 .3 .4 .5 .6 .7 .8 .9 1.0 1.1 1.2 1.3 1.4 1.5 1.6

— Waterspanning, $u_{1,B}$ [MPa]
- .50 -.25 .00 .25 .50 .75

--- Waterspanning, $u_{2,B}$ [MPa] Helling α [Gr]



Datum uitvoering : 23-Mar-2015

Sonde Type/Nr. : BP48-CF25SN2

DKMB756-2

BOL SONDERING

Test tov NAP [m] : +0.87

Bol Basis Opp. [mm²] : 4778

Coördinaten [m] : X = 250095.7 Y = 603103.5

NOORD-WEST 380

LEGENDA TERREINPROEVEN EN GRONDSOORTEN

BORINGEN / PEILBUIZEN

	mechanische boring (B)
	handboring (HB)
	niet uitgevoerde boring
	niet uitgevoerde handboring
	boring met peilbuis
	boring met peilbuis, ondiep en diep filter
	boring met peilbuis, ondiep, middeldiep en diep filter
	handboring met peilbuis
	hellingsmeterbuis (HMB)
	gedrukte peilbuis (PB) / minifilter (MF)
	boring derden
	boring derden met peilbuis

SONDERINGEN

	diep-/diepzware sondering
	middelzware sondering
	diep-/diepzware sondering met plaatselijke kleefmeting
	middelzware sondering met plaatselijke kleefmeting
	slagsondering
	niet uitgevoerde sondering
	waterspanningsmeter (WSM)
	sondering derden
	sondering derden met plaatselijke kleefmeting

Type sonderingen

M	middelzware sondering
D	diepsondering
DZ	diepzware sondering
S	slagsondering

Toegevoegde metingen

KM	meting van de plaatselijke kleef
P	meting van waterspanning
M	meting van de magnetische veldsterkte
G	meting van de geleidbaarheid
S	meting van de schuifgolfsnelheid (seismische meting)
T	meting van de temperatuur

LEGENDA / TERMINOLOGIE

grind

	Grind, siltig
	Grind, zwak zandig
	Grind, matig zandig
	Grind, sterk zandig
	Grind, uiterst zandig

zand

	Zand, kleilig
	Zand, zwak siltig
	Zand, matig siltig
	Zand, sterk siltig
	Zand, uiterst siltig

veen

	Veen, mineraalarm
	Veen, zwak kleilig
	Veen, sterk kleilig
	Veen, zwak zandig
	Veen, sterk zandig

klei

	Klei, zwak siltig
	Klei, matig siltig
	Klei, sterk siltig
	Klei, uiterst siltig
	Klei, zwak zandig
	Klei, matig zandig
	Klei, sterk zandig

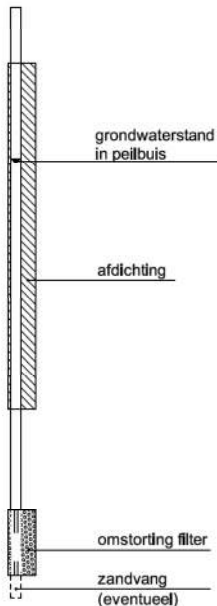
leem

	Leem, zwak zandig
	Leem, sterk zandig

Overige toevoegingen

	zwak humeus
	matig humeus
	sterk humeus
	zwak grindig
	matig grindig
	sterk grindig

Peilbuis

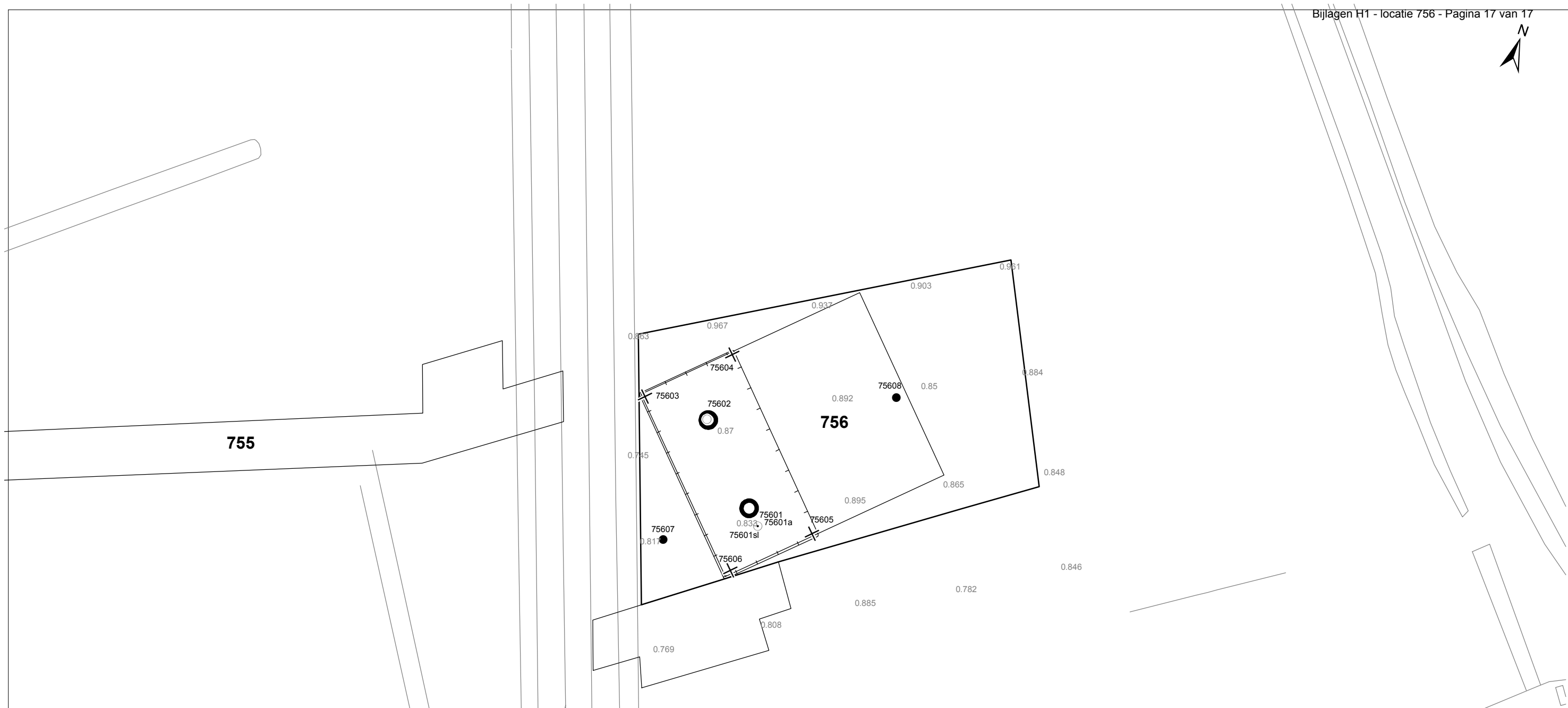


Monsters












	geroerd monster
	ongeroid monster

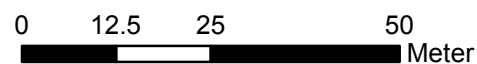
Overig

	gemiddeld hoogste grondwaterstand
	grondwaterstand
	gemiddeld laagste grondwaterstand
	slib
	verharding / kern / asfalt
	puin



Verklaring

-  Werkterrein + bouwweg
-  Bouwput
-  Masten
-  Locatie handsondering met boring bouwwegen
-  Locatie boring bouwwegen
-  Locatie boring tot 0,50 m-mv
-  Locatie boring tot 1,20 m-mv
-  Locatie boring tot 4,00 m-mv
-  Locatie boring + peilbuis
-  Locatie slibmonster (Locatie)
-  Locatie slibmonster (Bouwweg)



Locatie VKA versie 2.8
Bouwweg VKA versie 2.8

TITEL		BOORPUNTEN KAART MAST : 756		Noord - West 380 kV	
STATUS	GETEKEND DOOR D. Dobri	AFD.	PAR.	OPDRACHTGEVER TenneT	
	GECONTROLEERD DOOR E. Aldershof	AFD.	PAR.	OMSCHRIJVING WILZIGING	GETEKEND BIJ ARCADIS
	VOOR AKKOORD J. Assink	AFD.	PAR.	SCHAAL 1:1000	DATUM 1e UITGAVE 15.05.2015
VAKGEBIED	TEK. SOORT	PROJECT NR.	FORMAT A3	NUMMER	WILZ. NR. 1
			Mast nr. 756		

2 Cultuurtechnisch onderzoek

3 Geohydrologisch onderzoek

Verantwoording

Titel: Geohydrologisch onderzoek: project: Noord – West 380 kV
Deelgebied: 1
mastnummer: 756

Projectnummer: B.02032.000377.001

Referentienummer: T206878

Revisie: 1.0

Datum: 16 oktober 2015

Auteur(s): M.J.H. Rakhorst en M.M. Houdé

Gecontroleerd door: J.B. Helder

Paraaf gecontroleerd:



Goedgekeurd door: J. Assink



Paraaf goedgekeurd:

Contact: TenneT380kVnw@arcadis.nl

In het geohydrologisch onderzoek worden twee fases onderscheiden namelijk:

- Fase 1: Beknopte analyse van effecten
- Fase 2: Uitgebreide analyse van effecten indien onderlinge beïnvloeding daar aanleiding toe geeft

Fase 1 is in dit geohydrologisch rapport in paragraaf 3.1 t/m 3.4 uitgewerkt. Indien van toepassing is fase 2 in paragraaf 3.5 en 3.6 uitgewerkt.

INHOUDSOPGAVE

3.1. Inleiding

3.2. Veld- en laboratoriumwerkzaamheden

3.3. Algemene beschrijving tracé

3.4. Bemaling

3.5. Effecten grondwater (Fase 2: indien de effecten daar aanleiding toe geven)

3.6. Uitvoeringstechnische aspecten (Fase 2: indien de effecten daar aanleiding toe geven)

3.7 Bijlagen H3

Bijlage 3-1: Locatie inclusief onderzoekspunten

Bijlage 3-2: Overzicht veldgegevens en analyseresultaten

Bijlage 3-3: Tekening: waterinformatiekaart

3.1 *Inleiding*

Doel van het geohydrologisch onderzoek is om inzicht te geven in de geohydrologische situatie op de onderhavige mastlocatie 756. Dit voor de onderbouwing van de vergunningaanvraag in het kader van de Waterwet en het op te stellen werkplan door de aannemer.

Op basis van de geohydrologische situatie is het te verwachten waterbezwaar en de grondwater- en/of stijghoogteverlaging in de omgeving tijdens de bemaling berekend. Met deze gegevens kan de benodigde vergunning in het kader van de Waterwet aangevraagd worden.

Indien de mate waarin effecten optreden niet om nadere kwantificering vraagt, wordt enkel fase 1 in deze rapportage uitgewerkt. Indien de mate waarin effecten optreden wel om nadere kwantificering vraagt, is ook fase 2 uitgewerkt. Er wordt bij het bepalen van de effecten rekening gehouden met de mogelijke invloed van bemaling van naastgelegen masten op de verlaging. Voor een mastlocatie zijn de twee naastliggende mastlocaties maatgevend voor de verlaging en de effecten.

Dit geohydrologisch onderzoek vormt daarnaast een bron van gegevens en basis voor het door de aannemer op te stellen werkplan en uitvoeringsplan van de bemaling (bemalingsplan).

Daarnaast is aandacht besteed aan de kwalitatieve aspecten, vanuit de voorgenomen lozing van bemalingswater op oppervlaktewater.

3.2 *Veld- en laboratoriumwerkzaamheden*

3.2.1 *Veldwerkzaamheden*

Ten behoeve van het geohydrologisch onderzoek zijn ter plaatse van de toekomstige bouwput de volgende veldwerkzaamheden uitgevoerd:

- 4 sonderingen tot 40 m -mv (of maximale reactiekracht van 16 ton);
- Twee boringen tot ten minste 4,0 m -mv;
- Het plaatsen van ten minste één peilbuis ter bepaling van de freatische grondwaterstand in de deklaag;
- De stijghoogte is bij plaatsing van de peilbuis bepaald. Na een wachttijd van tenminste 1 week is een tweede meting uitgevoerd;
- Het nemen van een monster van het oppervlaktewater. Niet ter plaatse van iedere mastlocatie is een monster genomen, maar wel van elk ontvangend oppervlaktewater (zie bijlage 3-3 voor de locatie van monsternamen).

De datums waarop deze veldwerkzaamheden hebben plaatsgevonden, zijn weergegeven bij de resultaten van de veldwerkzaamheden zoals weergegeven in bijlage 3-2 en 3-3.

3.2.2 *Laboratoriumwerkzaamheden*

Het grondwater in de peilbuizen en het oppervlaktewater is bemonsterd en geanalyseerd op het standaardlozingspakket (Arseen (As), Chloride (Cl), Zuurstof (O₂), Ammonium (NH₄), Stikstof (N-Kjeldahl), Fe²⁺, Fe-totaal, BZV (biologisch zuurstofverbruik), CZV (chemisch zuurstofverbruik), Sulfaat (totaal), Fosfaat (totaal), zuurgraad (pH), geleidingsvermogen (EGV), droogrest onopgeloste bestanddelen (zs)).

De resultaten van de veld- en laboratoriumwerkzaamheden zijn opgenomen in bijlage 3-2. De resultaten zijn tevens beknopt weergegeven in de als bijlage 3-3 opgenomen tekening.

3.3 *Algemene beschrijving tracé*

3.3.1 *Maaiveld*

De hoogtemetingen gedaan tijdens de veldwerkzaamheden zijn in bijlage 3-2 opgenomen. Hieruit leiden wij een gemiddelde maaiveldhoogte ter plaatse van de locatie af van 0,87 m NAP.

3.3.2 Bodemopbouw

In onderstaande paragrafen is de ondiepe bodemopbouw en geohydrologische opbouw beschreven.

3.3.2.1 Ondiepe bodemopbouw

Op basis van de boringen uitgevoerd tijdens de veldwerkzaamheden bestaat de deklaag vanaf maaiveld (NAP+ 0,87) tot de maximale boordiepte uit klei en zand.

3.3.2.2 Geohydrologische opbouw

De regionale bodemopbouw is weergegeven in onderstaande tabel 3.1. De gegevens uit deze tabel zijn ontleend aan www.DINOloket.nl aangevuld met de lokale locatiespecifieke gegevens zoals naar voren komt uit de sonderingen uitgevoerd in het kader van het geotechnische onderzoek (zie hoofdstuk 4) en de handboringen voor het cultuurtechnisch onderzoek (zie hoofdstuk 2). In onderstaande tabel zijn ook de geohydrologische formaties en de op basis van DINOloket en ervaring geïnterpreteerde parameters weergegeven (weerstanden en doorlatendheden).

Daarnaast is bij de handboringen per laag de waterdoorlatendheid (k-waarde) geschat voor het berekenen van de uit te voeren bemalingen (zie bijlage 1-1).

Tabel 3.1: Geohydrologische opbouw

Globale diepte (m NAP)	Samenstelling	Geohydrologische eenheid	Formatie	Doorlatendheid/weerstand
0,87 tot -9,5	klei, zand	deklaag	Naaldwijk	518 dagen
-9,5 tot -13	zand	watervoerende laag	Naaldwijk	0,1 tot 2 m/d
-13 tot -14	klei	slechtdoorlatende laag	Naaldwijk	50 dagen
-14 tot -39,5	zand	watervoerende laag	Peelo	10 tot 20 m/d

3.3.3 Watersysteem

In onderstaande paragrafen zijn de gegevens van het oppervlaktewater en grondwater beschreven.

3.3.3.1 Oppervlaktewaterpeilen

Het peil van het oppervlaktewater is niet gemeten.

3.3.3.2 Freatisch grondwater

De Gemiddeld Hoogste Grondwaterstand (GHG) en Gemiddeld Laagste Grondwaterstand (GLG) geven de grondwaterstandsfluctuatietoneel aan. Deze kunnen in het veld terug te vinden zijn als hydromorfe profielkenmerken. Op basis van de hydromorfe profielkenmerken in boringen op de locatie is een gemiddelde GHG af te leiden van 0,50 m –mv en de GLG op 1,53 m -mv. Bij een maaiveldniveau van 0,87 m NAP komt dit overeen met een GHG van 0,37 m NAP en een GLG van -0,67 m NAP.

De in peilbuis 75601-1 met filterdiepte 1,70 tot 2,70 m -mv tijdens de veldwerkzaamheden opgenomen freatische stijghoogte is weergegeven in onderstaande tabel. De waarden ten opzichte van maaiveld zijn met de maaiveldhoogte van 0,85 m NAP bij de peilbuis (in het rapport afgerond op twee decimalen) vertaald naar een waarde ten opzichte van NAP.

Tabel 3.2: Ondiepe stijghoogte peilbuis 75601-1

Datum	Stijghoogte [m -mv]	Stijghoogte [m NAP]
03/23/2015	1,20	-0,35
04/07/2015	1,20	-0,35

Stijghoogten diep grondwater

Op basis van peilbuismetingen in het freatische en in het diepe grondwater (watervoerend pakket) kan worden geconcludeerd dat een lichte kwelsituatie aanwezig is.

De in peilbuis 75601a-1 met filterdiepte 3,00 tot 4,00 m -mv tijdens de veldwerkzaamheden opgenomen stijghoogte van het watervoerend pakket is weergegeven in onderstaande tabel. De waarden ten opzichte van maaiveld zijn met de maaiveldhoogte ter plaatse van de peilbuis [0,85 m NAP] vertaald naar een waarde ten opzichte van NAP.

Tabel 3.3: Diepe stijghoogte peilbuis 75601a-1

Datum	Stijghoogte [m -mv]	Stijghoogte [m NAP]
03/23/2015	1,20	-0,35
04/07/2015	1,18	-0,33

3.3.3.3 Grond- en oppervlaktewaterkwaliteit

Het waterbeheer voor zowel de kwaliteit van grond- als oppervlaktewater valt onder verantwoordelijkheid van Waterschap Noorderzijlvest. Of gehalten in het grondwater te hoog zijn en maatregelen nodig zijn voordat geloosd kan worden, dient in overleg met het waterschap te worden afgestemd.

De effecten op de waterkwaliteit kenmerken zich in het algemeen door verzilting, vermessing, zuurstofhuishouding, giftigheid, verkleuring, vertroebeling en bodemvorming. De parameters die hier invloed op hebben, zijn bepaald door een bemonstering en analyse van het grondwater in de peilbuizen en van het oppervlaktewater. De resultaten hiervan staan in tabel 3.4 weergegeven. Van het ondiepe grondwater zijn geen kwaliteitsgegevens beschikbaar.

Voor het lozen van grondwater is het Besluit lozing buiten inrichting van toepassing (16 maart 2011, artikel 3.2). Lozing in oppervlaktewater is toegestaan indien het gehalte onopgeloste stoffen ten hoogste 50 mg/l bedraagt en als gevolg van de lozing geen visuele verontreiniging optreedt. Dit laatste hangt over het algemeen samen met de aanwezigheid van ijzer en het zuurstofgehalte.

Ter plaatse van de lozingspunten zijn het oppervlaktewater en de waterbodem geanalyseerd. Dit is gedaan om de kwaliteit van het oppervlaktewater inzichtelijk te maken en de mate van visuele verontreiniging als gevolg van opwerveling van de waterbodem te kunnen inschatten.

In tabel 3.4 is tevens de norm voor onopgeloste bestanddelen in oppervlaktewater opgenomen. De tabel is aangevuld met indicatieve lozingsnormen voor de parameters die vanuit de zorgplicht relevant zijn voor de waterkwaliteit. Deze normen zijn echter indicatief en gebaseerd op Commissie Integraal Waterbeheer (Kleine en kortdurende lozingen Wvo, juni 2001).

Tabel 3.4: Grond- en oppervlaktewaterkwaliteit en indicatieve lozingsnormen

Parameter	Eenheid	Meetwaarde grondwater ondiep (75601-1-1)	Meetwaarde grondwater diep (75601a-1-1)	Meetwaarde oppervlaktewater (75601sl-1-1)	Indicatieve norm
Filterdiepte	m -mv	1,70 tot 2,70	3,00 tot 4,00	n.v.t.	n.v.t.
Droogrest onopgeloste bestanddelen	mg/l	n.b.*	14,00	6,90	< 50,00
Zuurstof [O]	mg O ₂ /l	n.b.*	2,80	16,30	> 5,00
Ijzer [Fe]	mg/l	n.b.*	0,25	0,23	< 5,00
Ammonium (als N)	mg N/l	n.b.*	6,00	< 0,05	< 20,00
Arseen [As]	µg/l	n.b.*	6,00	2,60	< 30,00
Chloride [Cl]	mg/l	n.b.*	460,00	280,00	< 200,00
Fosfor [P]	mg/l	n.b.*	1,50	0,09	< 1,00
Stikstof (N; volgens Kjeldahl)	mg/l	n.b.*	5,80	< 1,0	< 20,00
Sulfaat (opgelost, als S)	mg S/L	n.b.*	18,00	12,00	< 100,00

*n.b. = niet beschikbaar.

De gehalten, waargenomen in peilbuis 75601a-1 met filterdiepte 3,00 tot 4,00 m -mv rond de diepte van de grondwateronttrekking, zijn representatief voor de lozing van de grondwateronttrekking.

Uit bovenstaande tabel kan geconstateerd worden dat bij de lozing van het grondwater de volgende indicatieve lozingsnormen overschreden worden: zuurstof, chloride en fosfor.

De indicatieve lozingsnorm voor zuurstof wordt overschreden en de concentratie in het ontvangende oppervlaktewater is lager dan die in het te lozen water. De verwachting is dat er door de lozing een verslechtering in waterkwaliteit in het ontvangende oppervlaktewater optreedt.

Het te lozen grondwater heeft voor chloride en fosfor een hogere waarde ten opzichte van de indicatieve lozingsnormen en ten opzichte van het ontvangende oppervlaktewater.

Maatregelen die genomen kunnen worden om de concentratie van deze stoffen te verlagen (of verhogen bij zuurstof) zijn de volgende: de concentratie zuurstof kan door middel van beluchten worden verhoogd.

Maatregelen tegen verslechtering van de waterkwaliteit van het ontvangende oppervlaktewater (vanwege te hoge concentratie chloride en fosfor) worden met het waterschap besproken.

3.4 Bemaling

3.4.1 Aanlegmethode bi-pole mast

De afmeting van de bouwput bedraagt 25x50 m. De benodigde ontgravingsdiepte bedraagt 3,50 m – mv. Voor de aanleg van de mastvoet wordt met een maximale aanlegperiode en bemalingsduur van 4 weken gerekend.

3.4.2 Berekening

Bij de berekening van het waterbezwaar is rekening gehouden met de volgende uitgangs- en aandachtspunten.

3.4.2.1 Uitgangspunten

- De berekeningen zijn uitgevoerd ten opzichte van de stijghoogte in het watervoerend pakket om geen onderschatting te maken van het waterbezwaar (worstcase-scenario);
- Bij de bemaling is uitgegaan van een ontwateringsdiepte van 0,5 m beneden de putbodem;
- De onttrekkingshoeveelheden en bijbehorende verlagingen zijn berekend uitgaande van een instationair onttrekkingsdebiet. Bij een gespannen pakket is uitgegaan van een stationair onttrekkingsdebiet aangezien binnen de aangehouden bemalingsduur het maximale invloedgebiedsgebied wordt bereikt;
- Voor analytische berekeningsmethoden is een oneindig uitgestrekt homogeen pakket verondersteld. Bij een gespannen pakket is uitgegaan van een stationair onttrekkingsdebiet aangezien binnen de aangehouden bemalingsduur het maximale invloedgebiedsgebied wordt bereikt;
- In de onttrekkingshoeveelheden is geen rekening gehouden met een eventuele toename in debiet als gevolg van de nabije ligging van oppervlaktewater;
- In de berekeningen wordt rekening gehouden met de effectieve dikte van de watervoerende laag (onvolkomenheid van filters volgens Forcheimer);
- De lozing van het onttrokken grondwater kan plaatsvinden op nabij gelegen oppervlaktewater, waar ook het monster uit oppervlaktewater is genomen (zie bijlage 3-3);
- Per mastlocatie wordt met een maximale bemalingsduur van 4 weken gerekend.

3.4.2.2 Debiet en waterbezwaar

Bij de bemalingen kan sprake zijn van een freatische, een deels semi-gespannen en deels gespannen situatie van het grondwater. De formules van Theis kan worden gebruikt bij instationaire bemaling voor deze drie situaties. Omdat deze allemaal voorkomen op dit tracé is de formule van Theis toepasbaar. Hiervoor dient wel de parameter meewerkend porievolume of specifieke berging per situatie aangepast te worden. Op de delen van het tracé waar een gespannen situatie van het grondwater aanwezig is, passen wij de formules van De Glee toe.

Theis

Voor de berekening van debieten en verlaging van de stijghoogte in freatische, een deels semi-gespannen situatie van het grondwater is gebruik gemaakt van een afgeleide van de formule van Theis (1935).

$$Q_{Theis} = \frac{s_r \cdot 4 \cdot \pi \cdot kD}{W(u)}$$

met s_r = gewenste verlaging ter hoogte van de bouwput (m)
 kD = transmissiviteit (m²/d)
 $W(u)$ = Theis Well functie (-)

Waarin u :

$$u = \frac{r^2 S}{4 \cdot kD \cdot t} \quad (-)$$

met r = straal bouwput (m)
 S = bergingscoëfficiënt (-)
 t = tijd (d)

$W(u)$: Theis well functie, die benaderd kan worden door:

$$W(u) = -0,5772 - \ln u + u - \frac{u^2}{2.2!} + \frac{u^2}{3.3!} - \frac{u^2}{4.4!} + \dots$$

De Glee

Op de delen van het tracé waar een gespannen situatie van het grondwater aanwezig is, passen wij de formule van De Glee toe.

Spanningsbemaling

De formule van De Glee kan worden gebruikt voor stationaire berekeningen in semi-gespannen aquifers. In dat geval is sprake van nalevering vanuit de aquitard of bovenliggende aquifer. De volgende randvoorwaarden:

- Aquifer is semi-gespannen;
- Aquifer en aquitard zijn oneindig uitgestrekte pakketten;
- Homogeen, isotroop en uniforme dikte van de aquifer;
- Uitgangssituatie: horizontale grondwaterspiegel;
- Constante onttrekkingshoeveelheid en stroming naar de put is stationair;
- Volkomen bron;
- Verticale stroming in aquitard;
- Verwaarloosbare verlaging in boven- (en onder-)gelegen aquifer;
- $\lambda > 3D$.

Maatgevend voor de mate van nalevering van grondwater uit een boven- (en onder)liggend pakket is de weerstand van de aquitard (deklaag) en de hoeveelheid te onttrekken water.

Formule van De Glee:

$$Q_{DeGlee} = \frac{(s \cdot 2 \cdot \pi \cdot kD)}{K_0(r/\lambda)}$$

met s = gewenste verlaging ter hoogte van de bouwput
 $K_0(r/\lambda)$ = Besselfunctie
 r = straal van de bouwput

$$\lambda = \text{spreidingslengte} = \sqrt{k * D * c}$$

k = doorlatendheid
 D = dikte aquifer
 c = weerstand aquitard

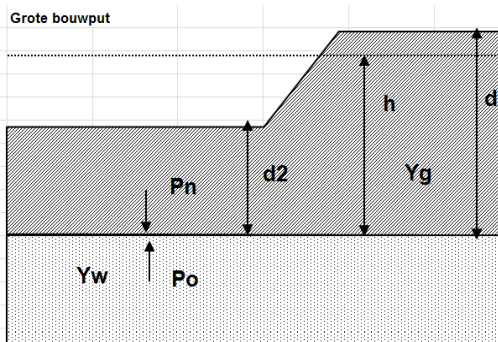
3.4.2.3 Opbarstgevaar

Indien zich onder de bouwputbodembodem een slecht doorlatende laag bevindt, bestaat er een risico dat de bouwputbodembodem, als gevolg van de waterdruk aan de onderzijde van deze laag, zal opbarsten. Het gevaar voor opbarsten wordt bepaald door de verhouding tussen de opwaartse en neerwaartse krachten, in formule:

$$V_f = P_n / P_o = d_2 * Y_g / h * Y_w$$

Waarin:

- V_f veiligheidsfactor, verhouding tussen neer- en opwaartse druk (1,2);
- P_n neerwaartse druk door bovenliggende grondlagen (kN/m²);
- P_o opwaartse druk (waterspanning) (kN/m²);
- d₂ dikte van de slecht doorlatende grondlagen onder de bouwputbodembodem (m);
- Y_g gemiddeld volumegewicht van de grond inclusief poriewater (kN/m³);
- Y_w gemiddeld volumegewicht van poriewater (kN/m³);
- h stijghoogte van het grondwater in de onderliggende watervoerende laag t.o.v. de onderzijde van de slecht doorlatende laag.



Tabel 3.5: Uitgangspunten en uitkomsten van de opbarstberekening.

	uitgangspunten			Y _w	aandeel bodem			Y _g	evenwichtsberekening			
	d ₂ [m]	d [m]	h [m]		veen [10]	klei [14]	zand [18]		P _n [kN]	P _o [kN]	Y _f <1,2	verlaging stijghoogte [m]
mast	6,87	10,37	9,87	9,80	0,07	0,85	0,07	13,86	95,22	96,73	Ja	1,8

Voor de opbarstberekening is gebruik gemaakt van de hoogste waarde van de gemeten grondwaterstanden (freatisch) en stijghoogtes (watervoerend pakket).

Uit bovenstaande tabel volgt of er een veiligheidsfactor (Y_f) is, die al dan niet groter is dan 1,2. Aangezien hier "Ja" aangegeven is, is een verlaging van de stijghoogte door spanningsbemaling van 1,8 meter benodigd om opbarsting van de bouwput te voorkomen.

3.4.2.4 Bandbreedteanalyse

Voor de bandbreedteanalyse is een tweetal parameters die we beschouwen:

- Bodemopbouw;
- Stijghoogten.

De gegevens van het te bemalen werk zoals bemalingsduur en afmetingen nemen wij niet mee omdat deze als uitgangspunt gezien moeten worden.

Het onttrekkingsdebiet en waterbezwaar worden voornamelijk bepaald door de doorlatendheid van de aanwezige zandlaag onder de deklaag. Op basis van de boorbeschrijvingen en ervaring hebben we een kD waarde van 7,00 m²/dag en een dikte van 3,50 m aangehouden. De doorlatendheid zou kunnen variëren tussen 0,10 m/dag en 2,00 m/dag. Bij de berekening van het debiet en waterbezwaar wordt rekening gehouden met deze spreiding.

Uitgangspunt is het worst-case scenario, daarom zijn het uiteindelijke debiet en waterbezwaar met de maximale doorlatendheid opgenomen in het rapport.

3.4.2.5 Debiet en waterbezwaar

Deklaag

Voor de bemaling van de deklaag met een verlaging ten opzichte van de GHG van 3,50 m is het totaal benodigd debiet berekend op 52,22 m³/uur. Bij een verlaging ten opzichte van de GLG van 2,47 is het totaal benodigde debiet berekend op 36,8 m³/uur.

Spanningsbemaling

Voor de spanningsbemaling van de watervoerende laag met een verlaging ten opzichte van de maximaal gemeten stijghoogte is voor een verlaging van 1,8 m het totaal benodigd debiet berekend op 11,31 m³/uur. Bij GLG is voor de benodigde verlaging in de watervoerende laag een debiet van 4,72 m³/uur nodig.

Het totale debiet van de bemaling bedraagt bij GHG 63,53 m³/uur en bij GLG 41,52 m³/uur.

Waterbezwaar

De bemalingsduur bedraagt vier weken. Het totaal verwachte waterbezwaar in de bemalingsperiode van 4 weken bedraagt circa 42.700 m³ bij GHG en 27.911 m³ bij GLG. Het waterbezwaar overschrijdt de vergunningsplichtige hoeveelheid niet.

Een aantal zaken kan leiden tot een hoger waterbezwaar dan hier berekend is. Er kan neerslag vallen. Daarnaast moet rekening gehouden worden met het leegpompen van de bouwkuip en mogelijk leegpompen van nabijgelegen oppervlaktewater. Ook kunnen mogelijke onvoorziene situaties tot extra waterbezwaar leiden. Deze zijn niet meegenomen in de berekening van het waterbezwaar.

3.4.3 Bemalingswijze

Bij de bemalingswijze dient rekening gehouden te worden met de heterogeniteit in bodemopbouw. Het goed ontwateren van de verschillende lagen in de bodem kan door het toepassen van verticale onttrekkingfilters met lange perforatie en, al dan niet haalbuizen.

3.4.4 Verlaging grondwaterstand en invloedsgebied

3.4.4.1 Invloedgebied freatisch pakket

In afbeelding 3.1 is de ligging van de mastlocatie en het maximale invloedsgebied weergegeven op een topografische ondergrond.

Het maximale invloedsgebied in de deklaag bedraagt 150 m, onder de slecht doorlatende laag in de watervoerende laag 85 m. Dit maximale invloedsgebied is weergegeven op kaart om een eventuele afweging te maken over het al dan niet acceptabel zijn van deze effecten.

3.4.4.2 Invloedsgebied watervoerend pakket

Tabel 3.6: Invloedsgebieden bij GHG

Verlaging	afstand [m]	
	freatisch pakket	watervoerend pakket
0,05 m	150	85
0,10 m	130	70

	afstand [m]	
Verlaging	freatisch pakket	watervoerend pakket
0,20 m	110	60
0,50 m	85	45
1,00 m	70	35

3.4.5 Beknopte analyse mogelijke effecten

Binnen het maximale invloedsgebied zijn de volgende objecten aanwezig: infrastructuur (N363, 10 m afstand/ > 1 m verlaging), kabels en leidingen (buisleiding uit risicokaart, 13 m afstand/ > 1 m verlaging), bestaande vakwerkmast (100 m afstand) en landbouw met landbouwwatergangen (zie afbeelding 3.1).

Infrastructuur

Ter plaatse van de N363 wordt een verlaging van de grondwaterstand verwacht van > 1 m in de deklaag. Op basis van deze verlaging is risico op zettingsschade aanwezig. Na eventuele zettingsschade dient de weg hersteld te worden. Ook wordt geadviseerd om contact op te nemen met de beheerder.

Kabels en Leidingen

Er ligt op circa 13 meter afstand een buisleiding. Naar verwachting geven de bodemopbouw en grondwaterverlagingen ter plaatse van deze buisleiding aanleiding tot het optreden van zettingsschade. Het is niet uit te sluiten dat ten behoeve van de buisleiding mitigerende maatregelen genomen moeten worden. Deze te nemen maatregelen worden voorafgaand en/of tijdens de constructiewerkzaamheden afgestemd met de beheerders.

Bestaande vakwerkmast

De bodemopbouw en grondwaterverlagingen ter plekke van de bestaande vakwerkmast geven aan dat geen risico op zettingen aanwezig is

Landbouw met landbouwwatergangen

Als gevolg van de verlaging van de grondwaterstand is niet uit te sluiten dat droogteschade optreedt aan de vegetatie van landbouwgebieden. Voorafgaand aan de werkzaamheden moet worden afgestemd met de beheerder en eigenaar.

Grondwaterbeschermingsgebieden

De locatie is niet gelegen in een waterwingebied of boringsvrije zone en dus ook niet binnen een grondwaterbeschermingsgebied.

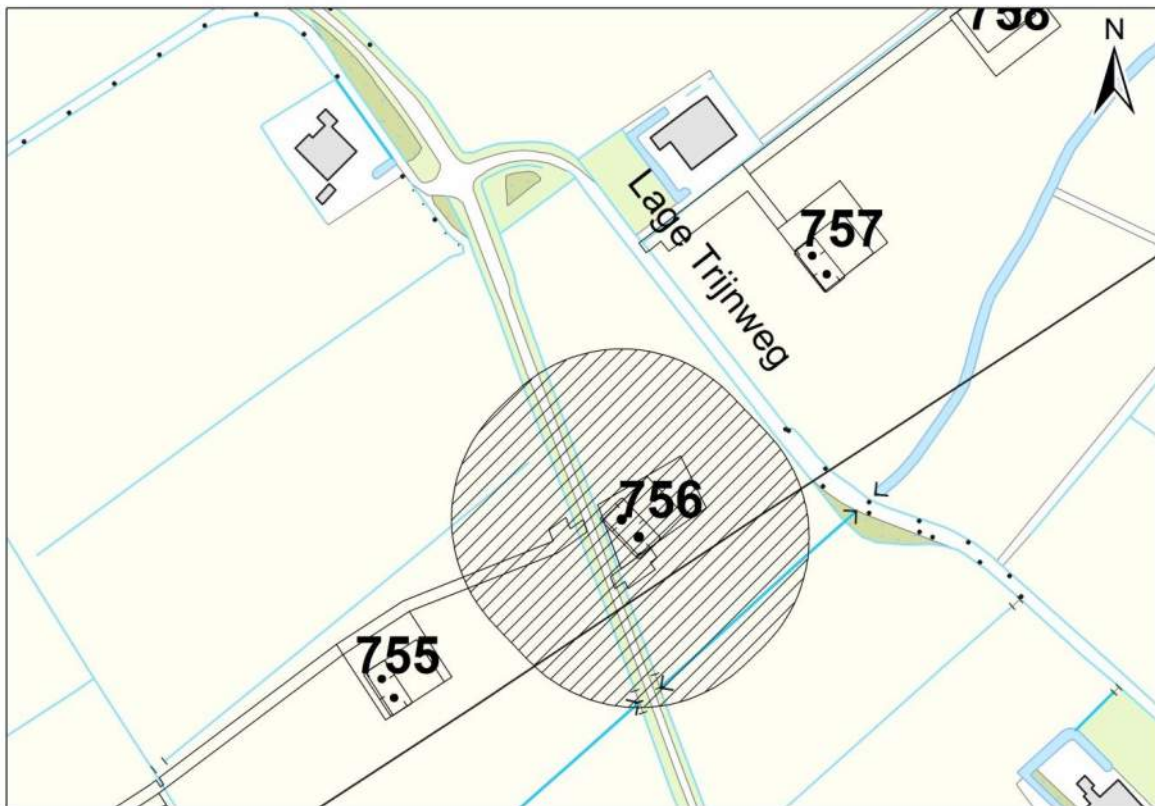
Grondwateronttrekkingen

Grondwateronttrekkingen van derden zijn op basis van het landelijk grondwaterregister en gegevens van de provincie niet aanwezig. Er is geen informatie beschikbaar over onttrekkingen die niet bij de provincie zijn geregistreerd.

Mogelijke maatregelen om het invloedsgebied te verkleinen zijn:

- Verhogen van de mastvoet;
- Toepassen van retourbemaling, in het geval van spanningsbemaling;
- Toepassen van onttrekkingsbeperkende maatregelen zoals waterdichte (beton)vloeren of biologische afbreekbare waterremmende injectievloeistof;
- Verkorten van de bemalingsduur.

Afbeelding 3.1: Ligging mastlocatie en invloedsgebied op topografische ondergrond (Bron: top10NL-Kadaster)



3.5 Effecten grondwater

De beknopte analyse van mogelijke effecten veroorzaakt door de bemaling geven aan dat mogelijk zettingschade kan optreden ter plekke van de N363 en een gevaarlijke buisleiding de waterkering. Daarom is het thema zettingen in de onderstaande paragraaf 1.5.1. verder uitgewerkt. Daarnaast worden overige effecten in de onderstaande subparagrafen beknopt beschreven.

3.5.1 Zettingen

In deze paragraaf zijn berekeningen gemaakt van de te verwachten zettingen ten gevolge van de verlaging van de grondwaterstand voor de aanleg van de masten.

Gehanteerde documenten en literatuur:

- NEN9997-1+C1:2012, Geotechnisch ontwerp van constructies;
- Grondopbouw per mastlocaties zoals is aangegeven in paragraaf 3.3.2, zie tabel 3.1. (De grondparameters zijn gebaseerd op sonderingen en tabel 2b uit NEN9997-1). In het algemeen geeft de tabel uit de NEN9997-1 een veilige inschatting van de parameters. De onnauwkeurigheid van de berekende zettingen bedraagt +/- 30%.

Uitgangspunten:

- Bemalingsduur is 28 dagen;
- De initiële grondspanning is bepaald bij een lage grondwaterstand (GLG);
- De freatische GLG/GHG is bepaald aan de hand van hydromorfe profielkenmerken ter plekke van de boorprofielen, zie sub paragraaf 3.3.3.3;

- De GHG/GLG van de stijghoogte in het watervoerend pakket is in sommige gevallen gemeten. In de gevallen dat deze onbekend is, is gebruik gemaakt van peilbuismetingen uit het DINO-loket of is gebruik gemaakt van de freatische GHG/GLG;
- De grondwaterstandsverlaging veroorzaakt door de bemaling is bepaald ten opzichte van de GLG (freatisch grondwater en van het eerste watervoerend pakket). Hiervoor is dezelfde methode gebruikt als bij de berekende verlaging ten opzichte van GHG, zie sub paragraaf 3.4.2.2;
- De berekening is conservatief berekend, de grond – en modelparameters zijn conservatief gekozen.

Berekeningswijze:

De zettingen ten gevolge van de freatische grondwaterstand en stijghoogte verlaging zijn bepaald met behulp van D-settlement. Gekozen is voor de methode NEN-Koppejan met het consolidatie model Darcy.

Resultaten:

De GHG/GLG waarden van het freatische grondwater staan in sub paragraaf 3.3.3.2, zie tabel 3.7. In de omgeving van deze mast is geen representatieve gemeten GLG waarde van het eerste watervoerend pakket aanwezig. Daarom is als indicatie de GHG/GLG van het freatische grondwater overgenomen. Dit komt overeen met de gemiddelde stijghoogte in het watervoerend pakket bepaald door Deltares (figuur 10.D uit Noord-West 380 kV-verbinding, watervergunningen, Deltares 2012).

Tabel 3.7: GHG/GLG van het freatische en diepe grondwater.

	Freatisch grondwater		Stijghoogte in diep grondwater	
	[m NAP]	[m -mv]	[m NAP]	[m -mv]
GHG	0,37	0,50	n.b.	n.b.
GLG	-1,68	1,53	n.b.	n.b.

n.b. = niet beschikbaar.

Tabel 3.8: grondopbouw met bijbehorende grondparameters.

Globale diepte (m NAP)	Samenstelling	Ydr/Ynat [kN/m ³]	C'p [-]	C's [-]	Cv [m ² /s]
0,87 tot -1,5	Toplaag klei	17/17	20	240	7*10 ⁻⁸
-1,5 tot -9,5	Klei, humeus	15/15	10	110	7*10 ⁻⁸
-9,5 tot -12,5	zand	18/20	200	∞	drained
-12,5 tot -14,5	klei	17/17	50	200	1*10 ⁻⁷
-14,5 tot -35	zand	18/20	200	∞	drained

Tabel 3.9: verlagingen ten opzichte van GLG/GHG vanwege verlaging freatisch grondwater

In de GHG situatie		In de GLG situatie	
verlaging [m] t.o.v. GHG	afstand [m] t.o.v. bouwput	Verlaging [m] t.o.v. GLG	afstand [m] t.o.v. bouwput
0,05	150	0,05	140
0,10	130	0,10	120
0,20	110	0,20	105
0,50	85	0,50	80
1,00	70	1,00	60
3,5	0	2,47	0

Tabel 3.10: verlagingen ten opzichte van GLG/GHG vanwege spanningsbemaling

In de GHG situatie		In de GLG situatie	
verlaging [m] t.o.v. GHG	afstand [m] t.o.v. bouwput	Verlaging [m] t.o.v. GLG	afstand [m] t.o.v. bouwput
0,05	85	0,05	70
0,10	70	0,10	55
0,20	60	0,20	45

0,50	45	0,50	30
1,00	35	1,00	20
2,46	0	0,74	0

Tabel 3.11: resultaten van zettingsberekening.

verlaging/object	verlaging [m]	afstand tot rand bouwput [m]	zetting [m] na 28 dagen	eindzetting [m] 30 jaar	effect
N363	0,13 m (freatische)/ 0,25 m (wvp)	10	0,007	0,014	Ja
K&L (buisleiding)	0,17 (freatisch)/ 0,32 (wvp)	13	0,009	0,017	Ja

Ter plaatse van de N363 en de buisleiding is de berekende maaiveldzetting ten gevolge van de freatische en spanningsbemaling circa 0,007 m. De zettingen van de weg zelf zullen als gevolg van de gunstige invloed van de aanwezige aardebaan en voorbelasting door verkeer minder zijn. Ter plekke van de buisleiding zijn minder gunstige invloeden geweest. Geadviseerd wordt om contact op te nemen met de beheerders en de zettingen te monitoren. Bij mogelijke verlagingen moeten deze hersteld worden.

De stijghoogte in het eerste watervoerend pakket is gelijk aangenomen als die in het freatische pakket. Aanbevolen wordt om een peilbuis te plaatsen en de stijghoogte te monitoren, zodat met een grotere betrouwbaarheid de waarden kunnen worden afgeleid.

3.5.2 Droogteschade landbouw

Als gevolg van de verlaging grondwaterstand is niet uit te sluiten dat droogteschade optreedt aan de vegetatie van landbouwgebieden. Door de relatief korte duur van de bemaling is de kans op droogteschade beperkt. Indien de bemaling plaats vindt in een groeiperiode en er ten tijde van de bemaling te weinig neerslag valt, kan in overleg met de gebruikers berekening of bevoeiing overwogen worden om schade te voorkomen. Buiten het groeiseizoen en in perioden met voldoende neerslag wordt geen schade aan gewassen verwacht. Voorafgaand aan de werkzaamheden moet worden afgestemd met de beheerder en eigenaar.

3.5.3 Droogteschade natuur

Niet van toepassing.

3.5.4 Verontreinigingen

Het onderzoek in hoofdstuk 5 geeft aan dat geen (mobiele) verontreiniging aanwezig zijn. Aan de hand van de berekende invloedsgebieden van de freatische- en spanningsbemaling is een extra check gedaan bij de bodeminformatiekaart van de provincie Groningen (21 mei 2015). Hieruit kwam dat binnen de berekende invloedsgebieden van de mast geen mobiele verontreiniging wordt verwacht.

3.5.5 Archeologie

Ter plekke van mast 756 is de verwachting laag dat archeologische waarden aanwezig zijn (zie hoofdstuk 6). Het verlagen van de grondwaterstand onder de historisch laagste grondwaterstand kan mogelijk aanwezige archeologische waarden verstoren. Daarom moet naast het karterend onderzoek genoemd in Hoofdstuk 6, aanvullend karterend onderzoek plaatsvinden. Dit moet binnen het invloedsgebied van de bemaling gedaan worden waar de grondwaterstand onder de historisch laagste grondwaterstand komt, zie voor meer informatie hoofdstuk 6.

3.5.6 Grondwateronttrekkingen derden

Grondwateronttrekkingen van derden zijn op basis van het landelijk grondwaterregister en gegevens van de provincie niet aanwezig. Er is geen informatie beschikbaar over onttrekkingen die niet bij de provincie zijn geregistreerd.

3.6 Uitvoeringstechnische aspecten

3.6.1 Technische principes bemaling

Uitvoeringstechnische aspecten zijn uiteindelijk de verantwoordelijkheid van de aannemer. Zoals aangegeven in de subparagraaf 3.4.3. moet bij de bemalingswijze rekening gehouden worden met de heterogeniteit in bodemopbouw. Het goed ontwateren van de verschillende lagen in de bodem kan door het toepassen van verticale onttrekkingfilters met lange perforatie en, al dan niet haalbuizen. Daarnaast moet bij fijn zandige afzettingen op grof zandigere pakketen rekening gehouden worden dat de filters niet te diep in het grof zandige pakket worden gezet.

3.6.2 Voorschriften, vergunningen en heffingen Niet van toepassing.

3.6.3 Monitoring

Voorafgaand aan de werkzaamheden moet contact worden opgenomen met de beheerder en eigenaar van de langbouwgrond voor afstemming of monitoring van de verlaging nodig is om schade vast te stellen.

De stijghoogte van het watervoerend pakket is onbekend, daarom wordt aanbevolen om deze te monitoren door een peilbuis te plaatsen.

De zettingen ter plekke van de weg N363 en de buisleiding wordt aanbevolen om te monitoren .

3.7 Samenvatting

In onderstaande tabel 3.12 is een samenvatting weergegeven van het verwachte waterbezwaar, de geadviseerde bemalingswijze en aandachtspunten.

Tabel 3.12: Samenvatting bemaling

thema	resultaat
lozing	Aandachtspunten zuurstof, chloride en fosfor
spanningsbemaling noodzakelijk	Ja
debiet freatisch pakket	52,22 m ³ /uur
debiet watervoerend pakket/spanningsbemaling	11,31 m ³ /uur voor GHG
debiet totaal	63,53 m ³ /uur voor GHG
bemalingsduur	4 weken
totaal waterbezwaar	42.700 m ³
Invloedgebied deklaag	150 m
Invloedgebied watervoerend pakket	85 m
Bemalingswijze	verticale bemaling van deklaag en watervoerende laag
Potentieel effect	Mogelijk zettingsschade aan infrastructuur en buisleiding en droogteschade aan landbouw.

3.8 Bijlagen H3

Bijlage 3-1: Locatie inclusief onderzoekspunten

Bijlage 3-2: Overzicht veldgegevens en analyseresultaten

Bijlage 3-3: Tekening: waterinformatiekaart

Bijlage 3-2 overzicht veldgegevens mast 756

Van de diepe peilbuis zijn geen analysegegevens beschikbaar.

Tabel 3.13: Veldmetingen peilbuis 75601-1

Parameter	Meetwaarde	Eenheid
Datum monstername	04/07/2015	
Filterdiepte	1,70 tot 2,70	m-mv
Zuurgraad	7,20	
Geleidbaarheid stabiel	880,00	µS/cm
Grondwaterstand	1,20	m-mv
Temperatuur	8,90	°C

Tabel 3.14: Veldmetingen peilbuis 75601a-1

Parameter	Meetwaarde	Eenheid
Datum monstername	04/07/2015	
Filterdiepte	3,00 tot 4,00	m-mv
Zuurgraad	7,7	
Geleidbaarheid stabiel	2040	µS/cm
Grondwaterstand	1,18	cm-mv
Temperatuur	9,8	°C

Tabel 3.15: Analyse grondwater peilbuis 75601a-1

Parameter	Meetwaarde	Eenheid
Filterdiepte	3,00 tot 4,00	m-mv
Ammonium	7,70	mg/l
Ammonium (als N)	6,00	mg N/l
Arseen [As]	6,00	µg/l
BZV-5	1,60	mg O2/l
Chloride	460,00	mg/l
CZV	18,00	mg/l
Droogrest onopgeloste bestanddelen	14,00	mg/l
Fosfaat (als P2O5)	3,30	mg P2O5/l
Fosfaat (als PO4)	4,50	mg PO4/l
Fosfor [P]	1,50	mg/l
IJzer [Fe]	0,25	mg/l
Stikstof (N; vlg. Kjeldahl)	5,80	mg/l
Sulfaat (als SO4)	56,00	mg SO4/l
Sulfaat (opgelost, als S)	18,00	mg S/L
Zuurstof [O]	2,80	mg O2/l

Tabel 3.16: Veldmetingen oppervlaktewater 75601OW-1

Parameter	Meetwaarde	Eenheid
Zuurgraad	7,39	
Geleidbaarheid stabiel	1500	µS/cm
Temperatuur	11,00	°C

Tabel 3.17: Analyse oppervlaktewater 75601OW-1

Parameter	Meetwaarde	Eenheid
Datum monstername	04/07/2015	
Ammonium	< 0,065	mg/l
Ammonium (als N)	< 0,05	mg N/l

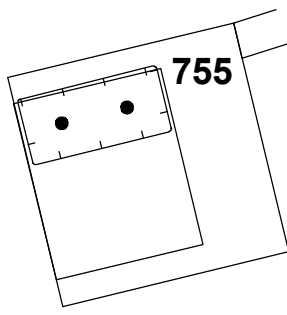
Arseen [As]	2,60	µg/l
BZV-5	2,80	mg O2/l
Chloride	280,00	mg/l
CZV	18,00	mg/l
Droogrest onopgeloste bestanddelen	6,90	mg/l
Fosfaat (als P2O5)	0,20	mg P2O5/l
Fosfaat (als PO4)	0,27	mg PO4/l
Fosfor [P]	0,09	mg/l
IJzer [Fe]	0,23	mg/l
Stikstof (N; vlgs Kjeldahl)	< 1,0	mg/l
Sulfaat (als SO4)	35,00	mg SO4/l
Sulfaat (opgelost, als S)	12,00	mg S/L
Zuurstof [O]	16,30	mg O2/l

Tabel 3.18: Maaiveldhoogten

X-coördinaat	Y-coördinaat	Maaiveldniveau in m NAP
250096.868	603097.786	0.846
250096.868	603097.786	0.846
250075.79	603086.824	0.899
250076.27	603118.663	0.835
250059.833	603118.985	0.847
250077.009	603135.963	0.977
250110.276	603100.448	0.906
250094.059	603085.135	0.804
250119.087	603139.181	0.828

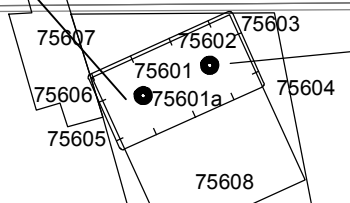


75601a
3,0 - 4,0
Cl: 460
As: 6,0
Fe: 0,25
CZV: 18
KjN: 5,80
DR: 14
PO4: 4,50
EC: 2040
pH: 7,7



756-OW
Cl: 280
As: 2,60
Fe: 0,23
CZV: 18
KjN: < 1,0
DR: 6,90
PO4: 0,27
EC: 1500
pH: 7,39

locatie: 756
GHG
Freatisch
Debiet: 52,2
Volume: 35090
WVP
Debiet: 7,80
Volume: 5258
GLG
Freatisch
Debiet: 36,8
Volume: 24730
WVP
Debiet: 1,2
Volume: 829



Verklaring

	Werkterrein + bouwwegen	Verlagingscontouren (GHG)		Verlagingscontouren (GHG)
	Bouwput		Verlagingscontouren (GLG)	Verlagingscontouren (GLG)
	Masten		Verlagingscontouren (WVP)	Verlagingscontouren (WVP)
	Locatie sondering incl. nummer	Verklaring labels		Gegevens locatie
	Locatie boring tot 0,50 m-mv			Gegevens locatie
	Locatie boring tot 1.20 m-mv			Gegevens locatie
	Locatie boring tot 4.00 m-mv			Gegevens locatie
	Locatie boring + peilbuis			Gegevens locatie
	Locatie oppervlaktewater monster			Gegevens locatie

Verklaring analysesresultaten:

Cl :Chloride (in mg/l)
 As :Arseen (in µg/l)
 Fe :IJzer (in mg/l)
 CZV :Chemisch zuurstof verbruik (in mg O₂ /l)
 KjN :Stikstof volgens Kjeldahl (in mg/l)
 DR :Droogrest onopgeloste bestanddelen (in mg/l)
 PO4 :Fosfaat (mg/l)
 pH :Zuurgraad
 EC :Elektrische geleidbaarheid (µS/cm)

Eenheden Krusingen en Strekkingen:

Debietten (Q) (in m³ / uur)
 Volumes (V) (in m³)

Afkortingen
 SB: Spanningsbemaling

TITEL					
Waterinformatiekaart mast : 756					
Noord - West 380 kV					
STATUS	GETEKEND DOOR	AFD.	PAR.	OPDRACHTGEVER	
	D. Dobri			TenneT	
	GECONTROLEERD DOOR	AFD.	PAR.	OMSCHRIJVING WUZIGING	GETEKEND BIJ
	E. Aldershof				ARCADIS
	VOOR AKKOORD	AFD.	PAR.	SCHAAL	DATUM 1e UITGAVE
	J. Assink			1:2500	04.06.2015
				DATUM WUZIGING	
WAKGEBIED	TEK. SOORT	PROJECT NR.	FORMAT	NUMMER	WUZ NR.
			A3	Mast nr. 756	0

4 Grondmechanisch onderzoek

Verantwoording

Titel: Grondmechanisch onderzoek: project: Noord-West 380 kV
deelgebied 1
mastnummer 756

Projectnummer: 000.144

Referentienummer: 6012-0102-000.R756

Revisie: 1

Datum: 08-04-2015

Auteur(s): G.Hofstede
E-mail adres: b.bosman@fugro.nl

Gecontroleerd door: B. Bosman, teamleider sonderingen
Paraaf gecontroleerd: BB

Goedgekeurd door: W.H.J. van der Velden, projectleider
Paraaf goedgekeurd: WHV

Contact: B. Bosman, teamleider sonderingen

INHOUDSOPGAVE

- 4.1. Inleiding
 - 4.2. Uitzetten en waterpassen
 - 4.3. Sonderen
 - 4.4. Onderzoeksresultaten
- Bijlagen

4.1. Inleiding

Ten behoeve van het funderingsontwerp en de omgevingsvergunning voor de bouw van de mast zijn er gegevens verzameld van de bodemopbouw. De resultaten zijn in dit hoofdstuk beschreven.

Ter plaatse van de mastlocatie zijn de volgende veldwerkzaamheden uitgevoerd:

- 3 sonderingen met meting van plaatselijke wrijvingsweerstand tot 40 m -mv [of maximale reactiekracht], waarvan 1 sondering met meting van de waterspanning.
- Het bepalen van de ongedraineerde schuifsterkte van slappe kleilagen aan de hand van een bolconus-sondering.

De sondering DKMB756-2 heeft niet de beoogde diepte van 40 m – mv gehaald; op een mindere diepte is de maximale reactiekracht van de sondeertruck - t.w. 1,5 ton (bolconus) - bereikt.

4.2. Uitzetten en waterpassen

De onderzoeklocaties zijn door Fugro GeoServices B.V. uitvoering uitgezet en gewaterpast, waarbij de locaties zijn gemeten met behulp van GPS-RTK en zijn weergegeven ten opzichte van RD/NAP. De onderzoekslocaties zijn weergegeven op de situatietekening.

De coördinaten van de onderzochte punten zijn onderaan de sondeergrafieken en in onderstaande tabel weergegeven.

	X-coördinaat	Y-coördinaat	Maaiveldniveau (NAP)
DKM756-1	250091.4	603099.3	0.81
DKMB756-2	250095.7	603103.5	0.87
DKMP756-3	250078.7	603120.8	0.88
DKM756-4	250074.5	603116.6	0.89

De hoogtebepaling van de onderzoekslocaties in het terrein is uitgevoerd met als doel de bodemopbouw te refereren aan een vaste referentiehoogte. De gerapporteerde hoogtes zijn niet geschikt voor andere doeleinden dan dit onderzoek.

Voor een verklaring van de op de situatietekening gebruikte tekens en symbolen wordt verwezen naar de bijlage "Legenda Terreinproeven en Grondsoorten".

4.3. Sonderen

De sonderingen zijn uitgevoerd met de elektrische Fugro-kleefmantelconus conform norm NEN-EN-ISO 22476-1, toepassingsklasse 3. Een beschrijving van de gevolgde meet- en registratiemethode is gegeven in de bijlage "Continu Elektrisch Sonderen". De conus is voorzien van een hellingmeter. In de sondeergrafieken is de diepte gecorrigeerd voor de gemeten afwijking van de verticaal.

Op de grafieken van de sonderingen is het wrijvingsgetal weergegeven. Dit is de verhouding tussen de plaatselijke wrijvingsweerstand en de conusweerstand. Empirisch is vastgesteld dat het wrijvingsgetal een nauwe relatie heeft met de grondsoort, zodat een goede indicatie van de laagopbouw is verkregen.

De sonderingen zijn uitgewerkt met een interpretatie van het wrijvingsgetal voor identificatie van de bodemlagen. De identificatie van de bodemlagen is uitgevoerd volgens Robertson (1990), die door Fugro is aangepast aan de Nederlandse omstandigheden. Voor achtergronden en beperkingen wordt verwezen naar de bijlage "Continu Elektrisch Sonderen". De identificatie is indicatief en alleen geldig voor lagen onder de grondwaterstand. De resultaten dienen te worden geverifieerd met boringen of geologische informatie.

Op de sondeergrafiek waarop het resultaat van de meting van de waterspanning is gepresenteerd, is ook de waterspanningsindex gegeven. Dit is de verhouding tussen de waterspanning en de conusweerstand. In het algemeen kan worden gesteld dat een hoge index een minder goed water

doorlatende laag weergeeft. Voor de interpretatie van de waterspanningsonderingen verwijzen wij naar de bijlage "Continu Elektrisch Sonderen".

De bolconus is een meetinstrument waarvan de werking vergelijkbaar is met de standaard sondeerconus. Met de bolconus worden net zoals bij de gewone sondering de conusweerstand, de plaatselijk wrijving en de waterspanning geregistreerd. De bolconus heeft echter specifiek andere kenmerken die het mogelijk maken slappe gronden beter te onderzoeken, zoals:

- Een bolvormig uiteinde van de conus i.p.v. een kegel;
- Een gevoeliger druk sensor in punt;
- Een kleinere diameter van de mantel;
- Waterspanningsmeters op het uiteinde van conus en direct achter de bol;

De belangrijkste van deze eigenschappen zijn het bol-vormige uiteinde van de conus en de gevoelige druk sensor. Het basis oppervlak van een standaard sondeerconus is 1000 mm². De bolconus heeft een basis oppervlak van 4778 mm². Het grotere oppervlak en de gevoeliger druk sensor zijn goed toepasbaar in slappe veenlagen en voor het opsporen van kleine siltlaagjes. De maximale druk voor een bolconus bedraagt 2 MPa.

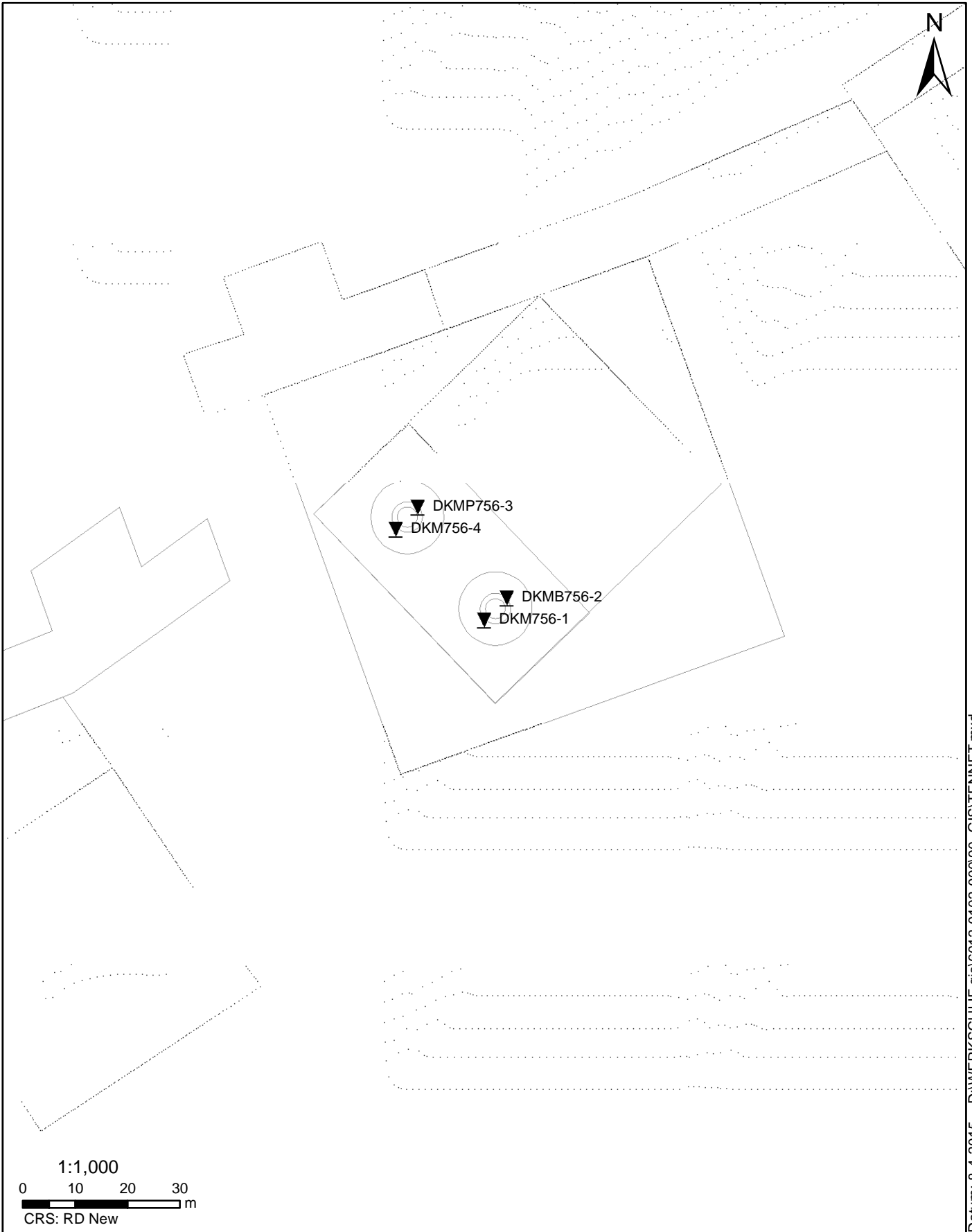
Door het toepassen een rekenfactor (11 à 15,5 afhankelijk van de grondsoort) op de conusweerstand kan de Cu worden bepaald. De exacte waarde van deze factor berust vaak op basis van ervaring. Met het toepassen van de insitu-vane kan deze rekenfactor worden onderbouwd met een onafhankelijke gemeten waarde.

4.4. *Onderzoeksresultaten*

De onderzoeksresultaten zijn opgenomen in de volgende bijlagen:

Bijlage: 6012-0102-000-756	Situatie inclusief onderzoekslocaties
Bijlage: DKM756-1 t/m DKM756-4	Sonderingen
Bijlage: DKMB756-2	Bolconus

"Legenda Terreinproeven en Grondsoorten"
"Continu Elektrisch Sonderen"



Datum: 8-4-2015 D:\WERK\SCHIJF gis\6012-0102-000\90_GIS\TENNET1.mxd

SITUATIE

NOORD - WEST 380

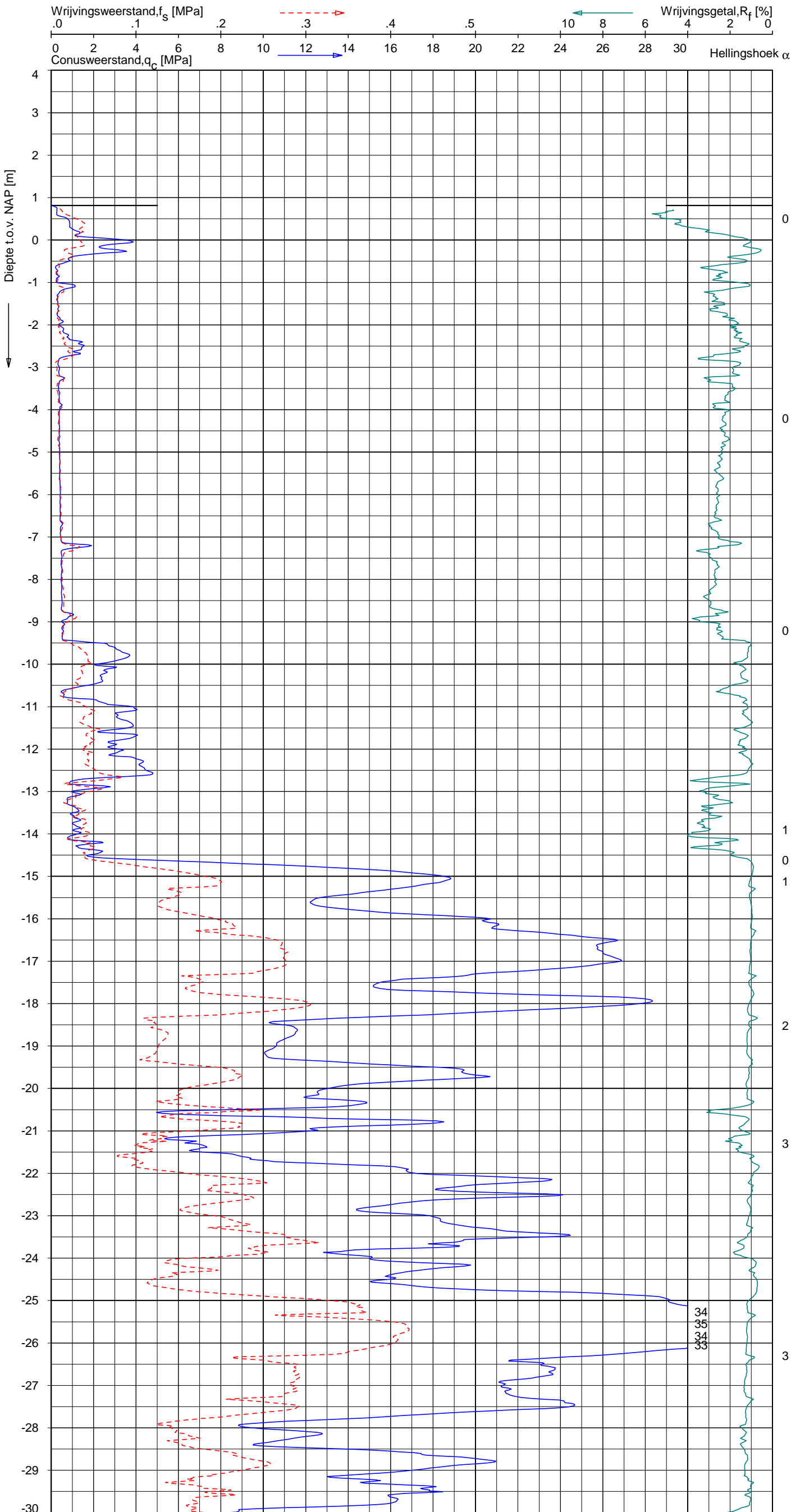
Opdr.nr.: 6012-0102-000

Bijlage : 756

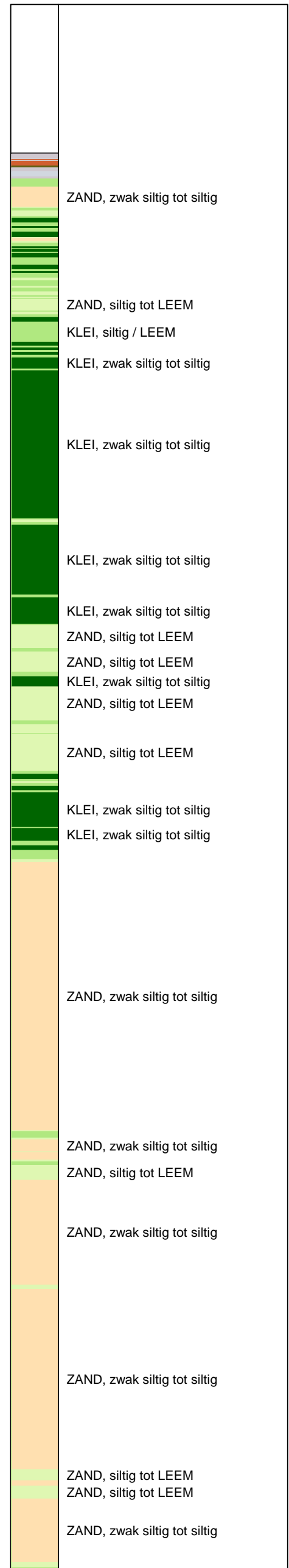
UNIPLOT 05.27.nl / QcfClass-R3.cmd / 2015-04-08 09:06:15

6012-0102-000

DKM756-1 - 1



Indicatieve bodembeschrijving
 Automatisch gegenereerd uit data van de sondering, geldig onder grondwaterpeil (Robertson 1990, NL corr.)



Opg. : AS/RSL d.d. 23-mrt-2015 Coord.: X=250091.4m Y=603099.3m Systeem: RD Sondering volgens norm NEN-EN-ISO 22476-1
 Get. : HOFSTEDE d.d. 08-apr-2015 MV = NAP +0.81m Conus: CP15-CF75SN2 1701-2533 Toepassingsklasse 2. Test type TE1
 Conustype: A_c = 1510 mm²; A_s = 19895mm²



SONDERING MET PLAATSELIJKE KLEEFMETING

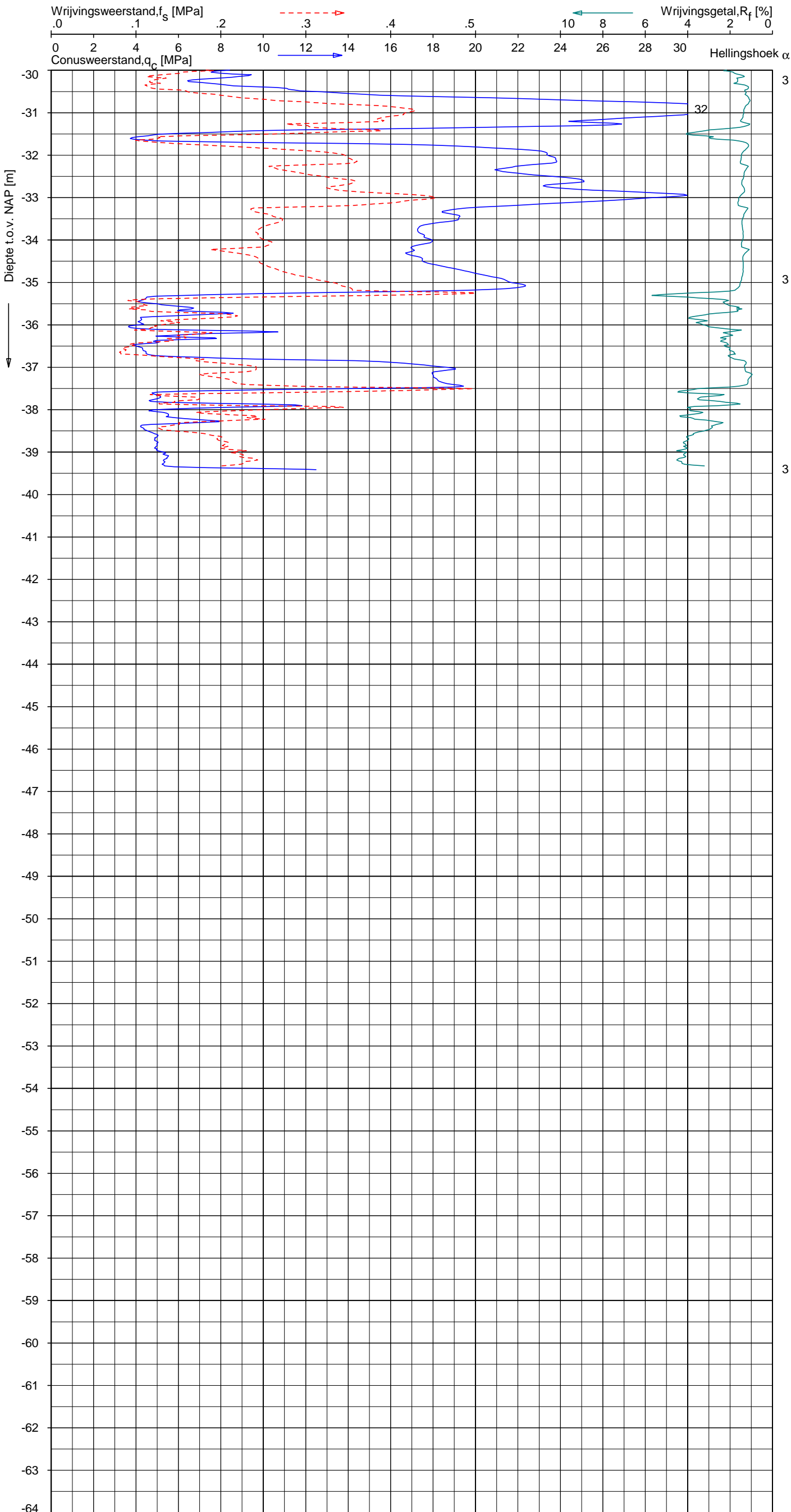
NOORD-WEST 380

Opdr. 6012-0102-000
 Sond. DKM756-1


UNIPLOT 05.27.nl / QcfClass-R3.cmd / 2015-04-08 09:06:16

6012-0102-000

DKM756-1 - 2



Indicatieve bodembeschrijving
 Automatisch gegenereerd uit data van de sondering, geldig onder grondwaterpeil (Robertson 1990, NL corr.)



Opg. : AS/RSL d.d. 23-mrt-2015 Coord.: X=250091.4 m Y= 603099.3 m Systeem: RD Sondering volgens norm NEN-EN-ISO 22476-1
 Get. : HOFSTEDE d.d. 08-apr-2015 MV = NAP +0.81 m Conus: CP15-CF75SN2 1701-2533 Toepassingsklasse 2. Test type TE1
 Conustype: A_c = 1510 mm²; A_s = 19895mm²



SONDERING MET PLAATSELIJKE KLEEFMETING

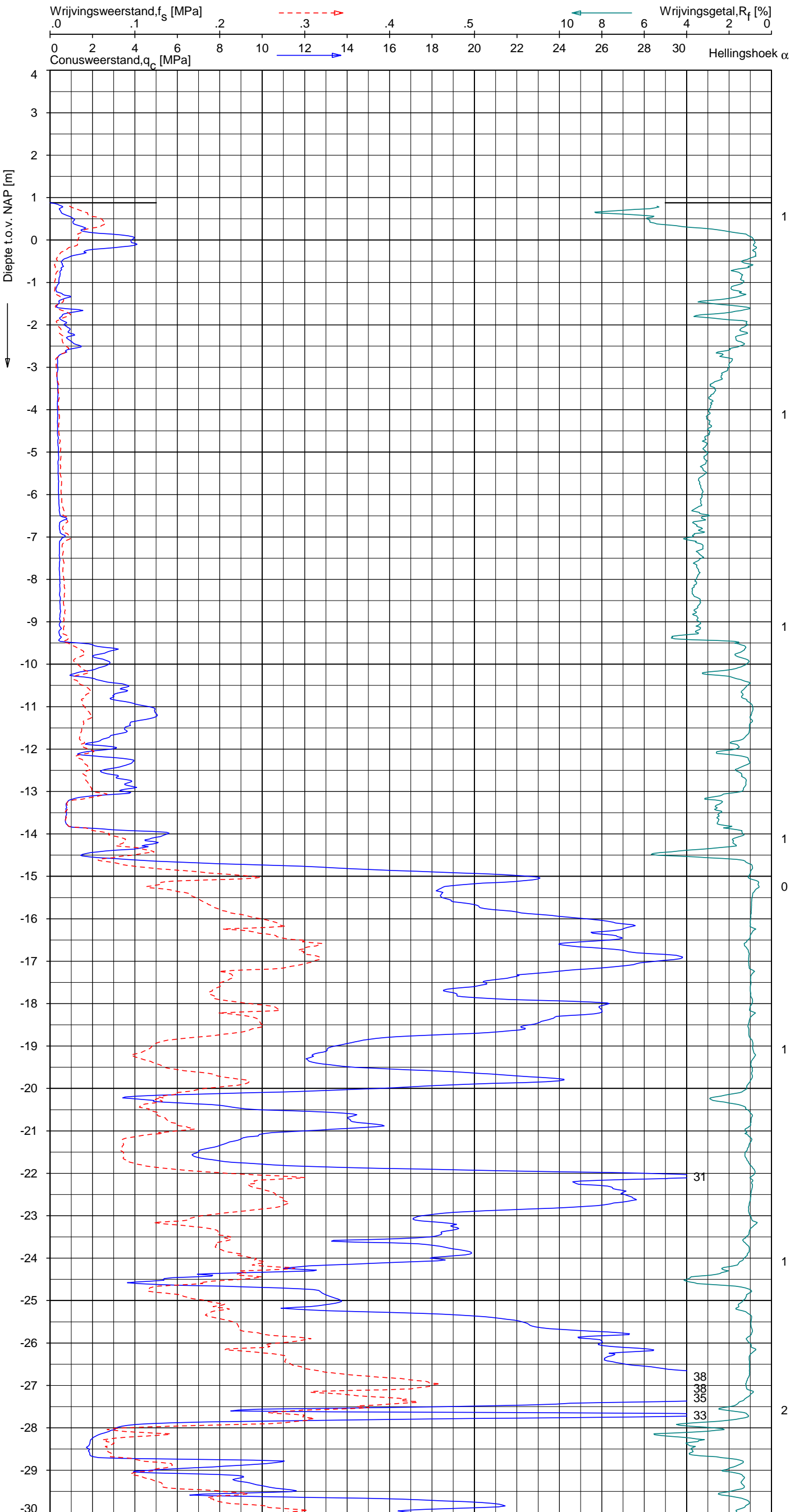
NOORD-WEST 380

Opdr. 6012-0102-000
 Sond. DKM756-1

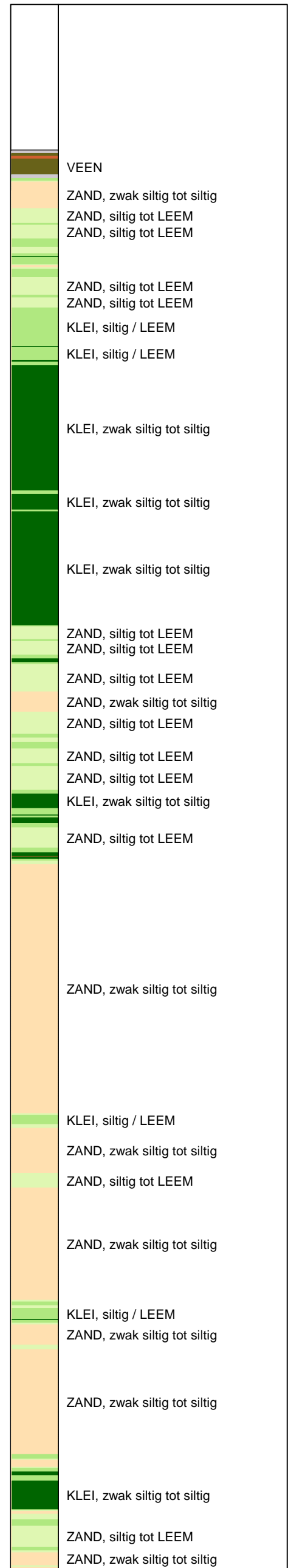
UNIPLOT 05.27.nl / QcfClass-R3.cmd / 2015-04-08 09:06:19

6012-0102-000

DKMP756-3 - 1



Indicatieve bodembeschrijving
 Automatisch gegenereerd uit data van de sondering, geldig onder grondwaterpeil (Robertson 1990, NL corr.)



Opg.: AS/RSL d.d. 23-mrt-2015 Coord.: X=250078.7m Y=603120.8m Systeem: RD Sondering volgens norm NEN-EN-ISO 22476-1
 Get.: HOFSTEDÉ d.d. 08-apr-2015 MV = NAP +0.88m Conus: CP15-CF75PA1SN2 1701-2651 Toepassingsklasse 2. Test type TE2
 Conustype: A_c = 1510 mm²; A_s = 19895 mm²



SONDERING MET PLAATSELIJKE KLEEFMETING

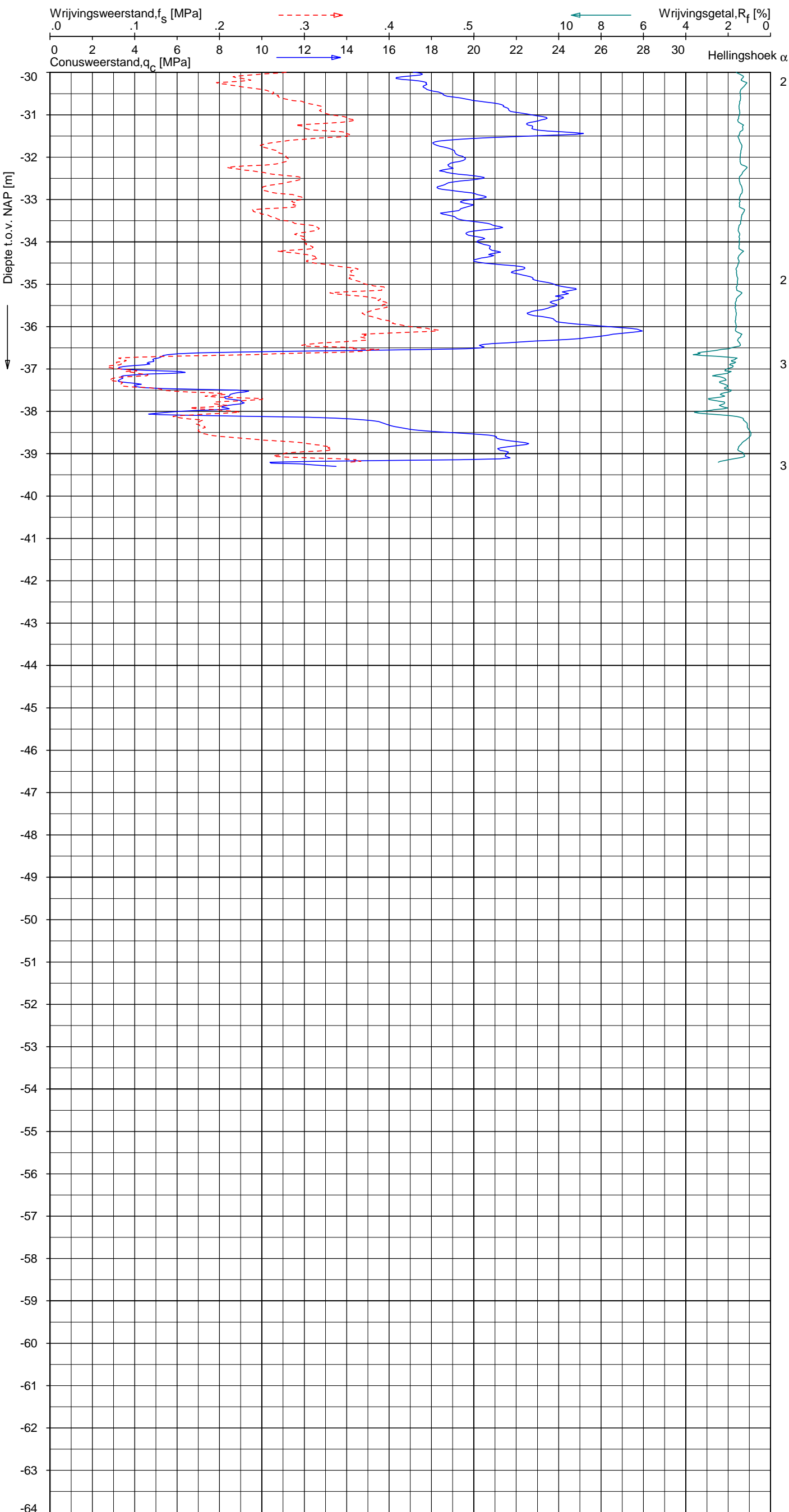
NOORD-WEST 380

Opdr. 6012-0102-000
 Sond. DKMP756-3


UNIPLOT 05.27.nl / QcfClass-R3.cmd / 2015-04-08 09:06:19

6012-0102-000

DKMP756-3 - 2



Indicatieve bodembeschrijving
 Automatisch gegenereerd uit data van de sondering, geldig onder grondwaterpeil (Robertson 1990, NL corr.)



Opg. : AS/RSL d.d. 23-mrt-2015 Coord.: X=250078.7 m Y= 603120.8 m Systeem: RD Sondering volgens norm NEN-EN-ISO 22476-1
 Get. : HOFSTEDÉ d.d. 08-apr-2015 MV = NAP +0.88 m Conus: CP15-CF75PA1SN2 1701-2651 Toepassingsklasse 2. Test type TE2
 Conustype: A_c = 1510 mm²; A_s = 19895mm²



SONDERING MET PLAATSELIJKE KLEEFMETING

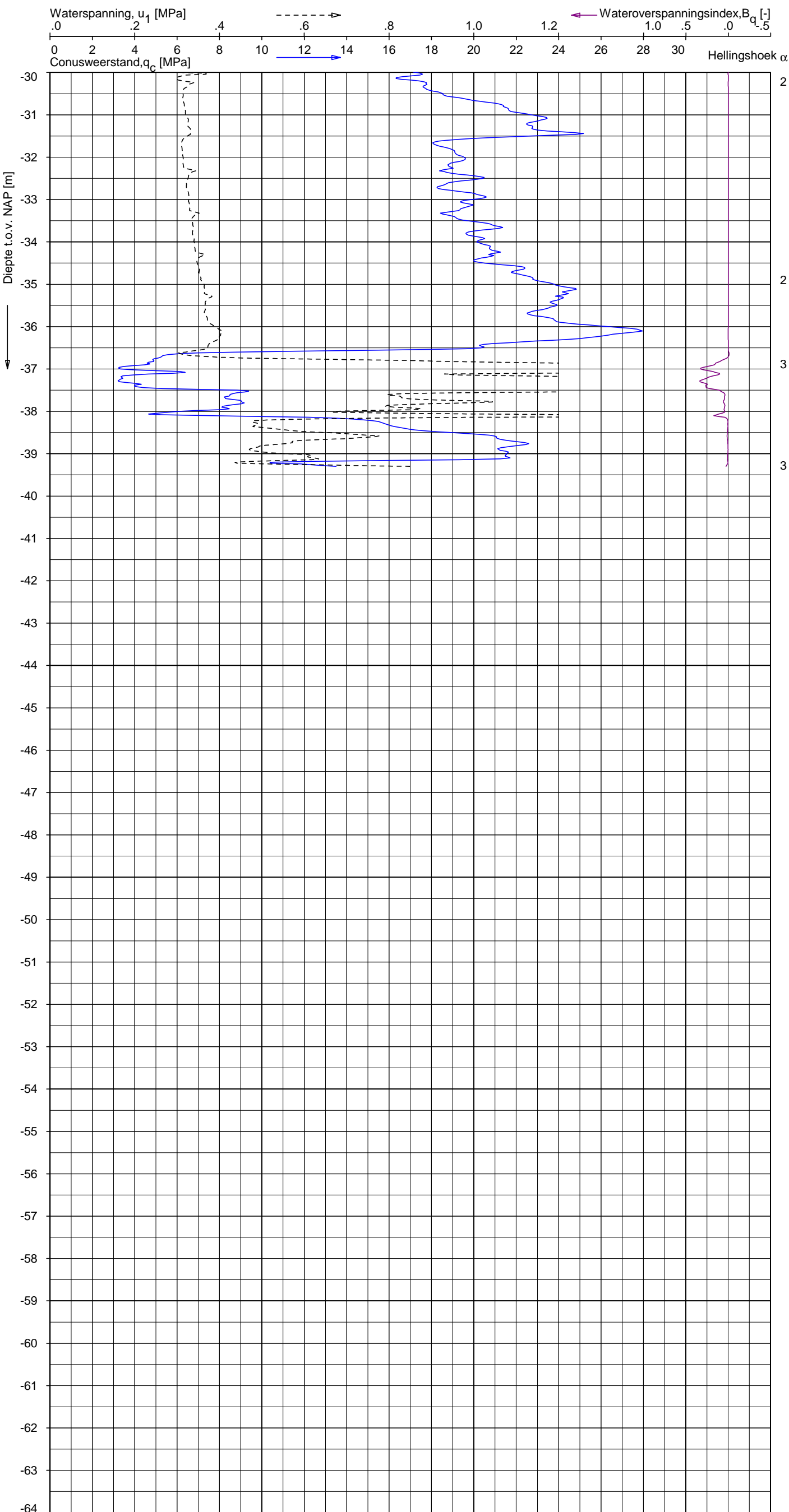
NOORD-WEST 380

Opdr. 6012-0102-000
 Sond. DKMP756-3


UNIPLOT 05.27.nl / QcU1Class-R3.cmd / 2015-04-08 09:12:48

6012-0102-000

DKMP756-3 - 2



Indicatieve bodembeschrijving
 Automatisch gegenereerd uit data van de sondering, geldig onder grondwaterpeil (Robertson 1990, NL corr.)



Opdr.: AS/RSL d.d. 23-mrt-2015 Coord.: X=250078.7 m Y=603120.8 m Systeem: RD Sondering volgens norm NEN-EN-ISO 22476-1
 Get.: HOFSTEDÉ d.d. 08-apr-2015 MV = NAP +0.88 m Conus: CP15-CF75PA1SN2 1701-2651 Toepassingsklasse 2. Test type TE2
 Conustype: $A_c = 1510 \text{ mm}^2$; $A_s = 19895 \text{ mm}^2$



SONDERING MET WATERSPANNINGSMETING

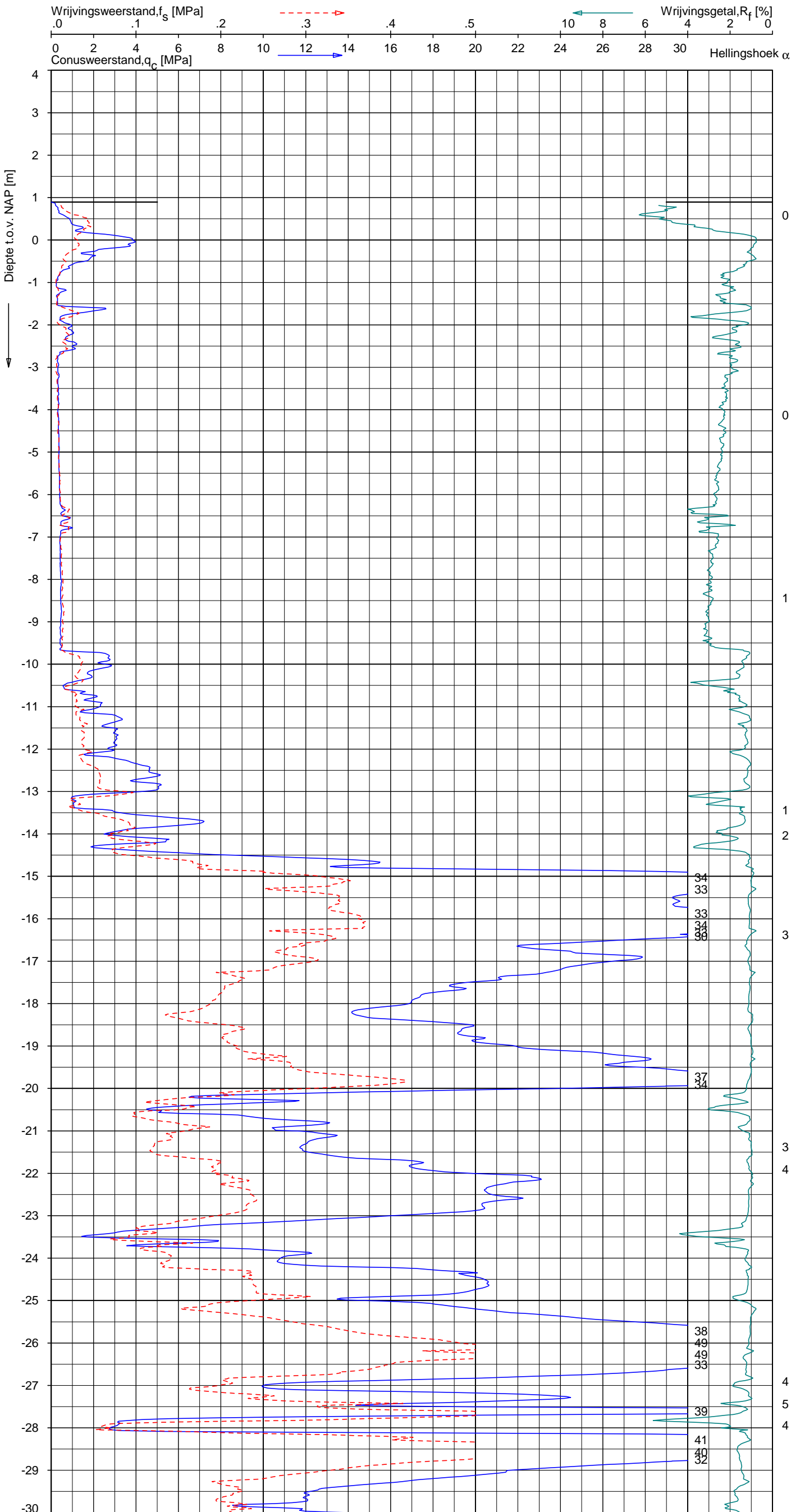
NOORD-WEST 380

Opdr. 6012-0102-000
 Sond. DKMP756-3

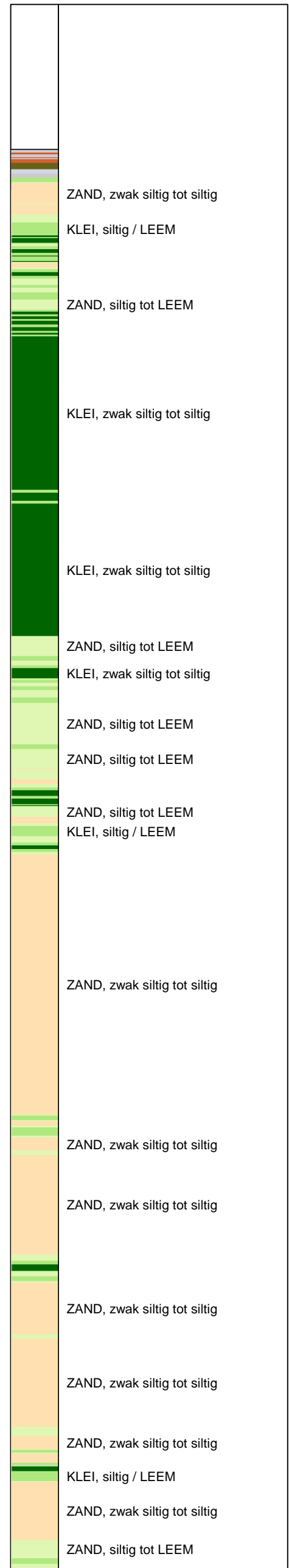
UNIPLOT 05.27.nl / QcfClass-R3.cmd / 2015-04-08 09:06:22

6012-0102-000

DKM756-4 - 1



Indicatieve bodembeschrijving
 Automatisch gegenereerd uit data van de sondering, geldig onder grondwaterpeil (Robertson 1990, NL corr.)



Opg.: AS/RSL d.d. 23-mrt-2015 Coord.: X=250074.5m Y=603116.6m Systeem: RD Sondering volgens norm NEN-EN-ISO 22476-1
 Get.: HOFSTEDE d.d. 08-apr-2015 MV = NAP +0.89m Conus: CP15-CF75SN2 1701-2533 Toepassingsklasse 2. Test type TE1
 Conustype: A_c = 1510 mm²; A_s = 19895mm²



SONDERING MET PLAATSELIJKE KLEEFMETING

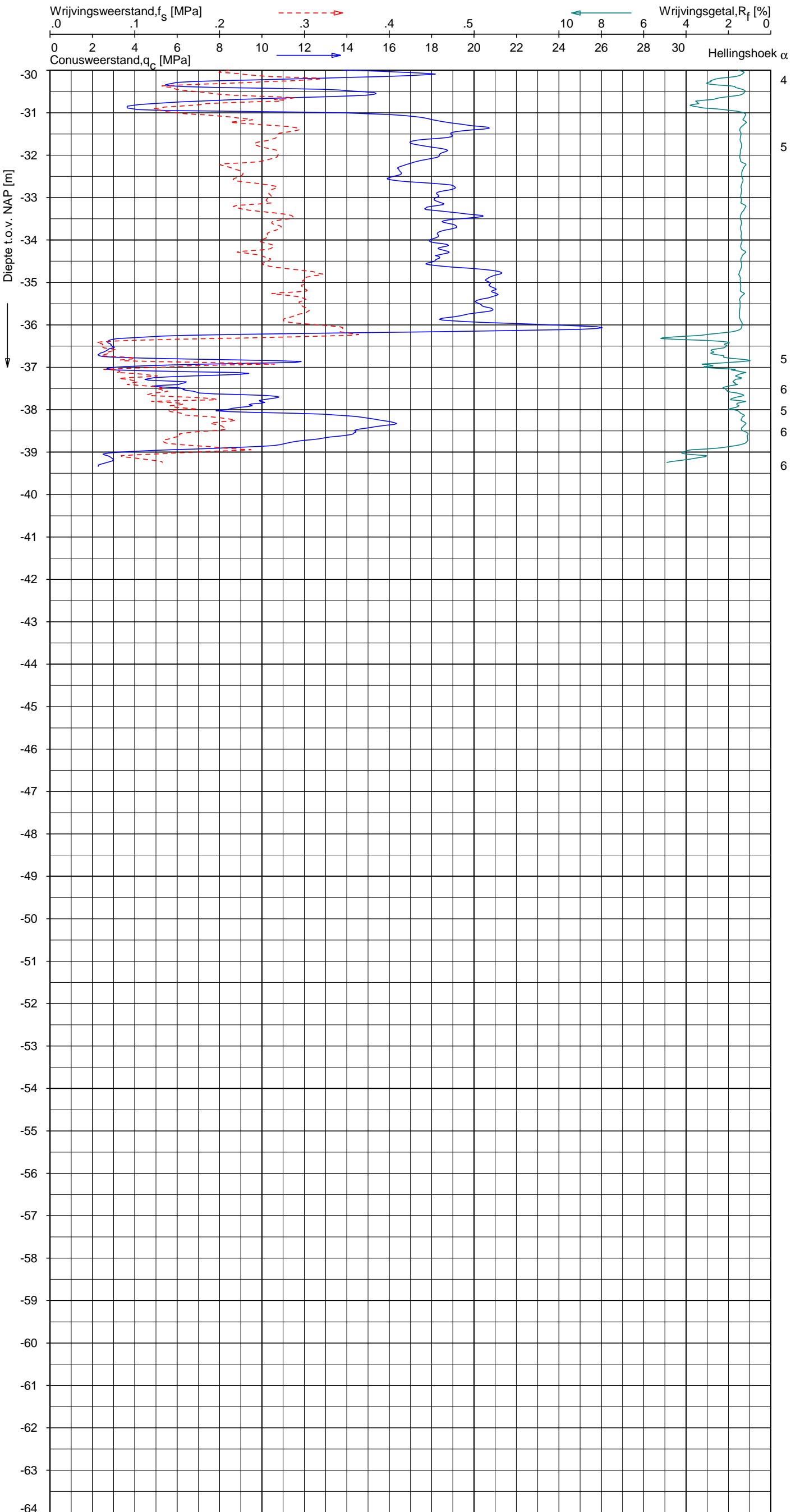
NOORD-WEST 380

Opdr. 6012-0102-000
 Sond. DKM756-4


UNIPLOT 05.27.nl / QcfClass-R3.cmd / 2015-04-08 09:06:22

6012-0102-000

DKM756-4 - 2



Indicatieve bodembeschrijving
 Automatisch gegenereerd uit data van de sondering, geldig onder grondwaterpeil (Robertson 1990, NL corr.)



Opg. : AS/RSL d.d. 23-mrt-2015 Coord.: X=250074.5m Y= 603116.6m Systeem: RD Sondering volgens norm NEN-EN-ISO 22476-1
 Get. : HOFSTEDE d.d. 08-apr-2015 MV = NAP +0.89m Conus: CP15-CF75SN2 1701-2533 Toepassingsklasse 2. Test type TE1
 Conustype: A_c = 1510 mm²; A_s = 19895mm²



SONDERING MET PLAATSELIJKE KLEEFMETING

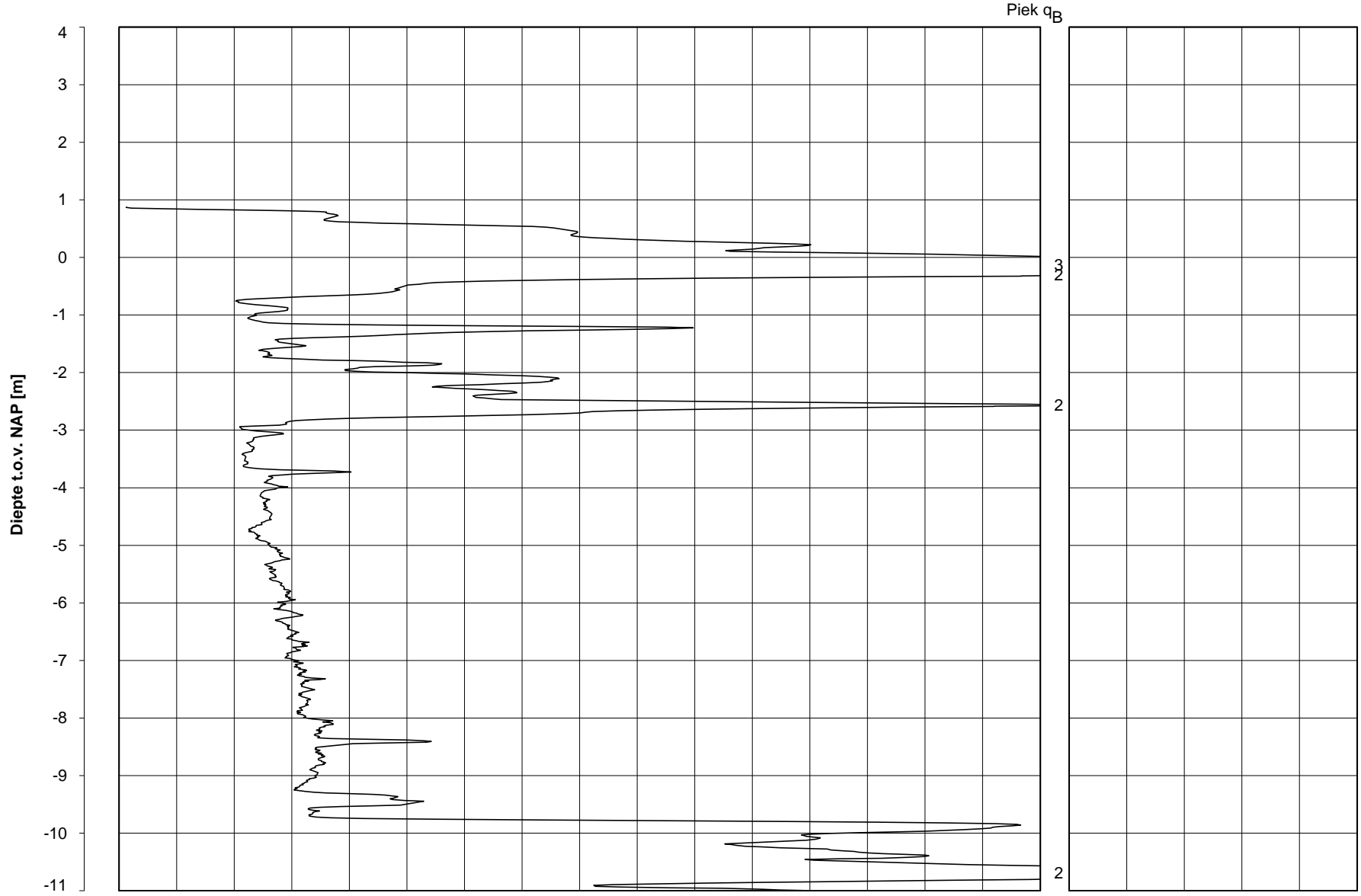
NOORD-WEST 380

Opdr. 6012-0102-000
 Sond. DKM756-4

Bol Penetratie Weerstand, q_B [MPa]
.0 .1 .2 .3 .4 .5 .6 .7 .8 .9 1.0 1.1 1.2 1.3 1.4 1.5 1.6

Waterspanning, $u_{1,B}$ [MPa]
- .50 -.25 .00 .25 .50 .75

Waterspanning, $u_{2,B}$ [MPa]
Helling α [Gr]



Datum uitvoering : 23-Mar-2015
Test tov NAP [m] : +0.87
Coördinaten [m] : X = 250095.7 Y = 603103.5

Sonde Type/Nr. : BP48-CF25SN2
Bol Basis Opp. [mm²] : 4778

DKMB756-2

BOL SONDERING

NOORD-WEST 380

Opdr. nr.

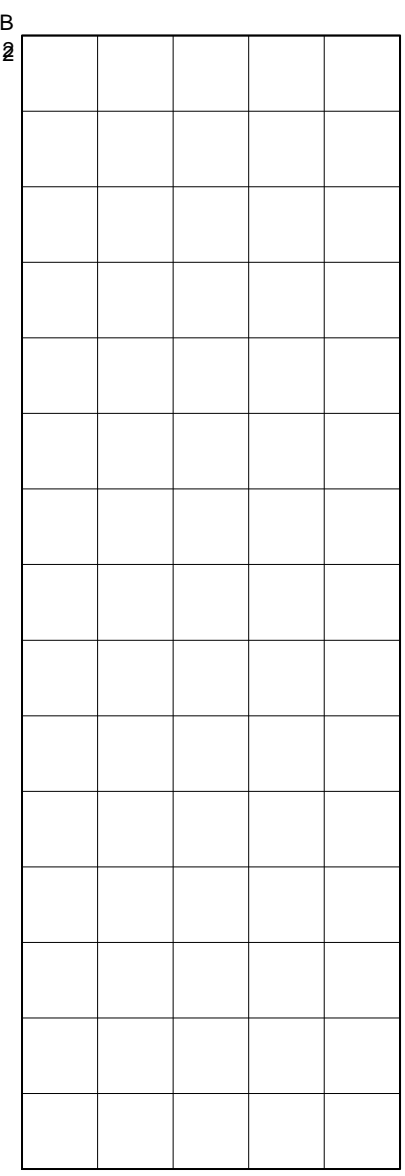

6012-0102-000

Sond. DKMB756-2

Bol Penetratie Weerstand, q_B [MPa]
.0 .1 .2 .3 .4 .5 .6 .7 .8 .9 1.0 1.1 1.2 1.3 1.4 1.5 1.6

Waterspanning, $u_{1,B}$ [MPa]
- .50 -.25 .00 .25 .50 .75

Waterspanning, $u_{2,B}$ [MPa]
Helling α [Gr]



Piek q_B
2

1

Datum uitvoering : 23-Mar-2015

Sonde Type/Nr. : BP48-CF25SN2

DKMB756-2

BOL SONDERING

Test tov NAP [m] : +0.87

Bol Basis Opp. [mm²] : 4778

Coördinaten [m] : X = 250095.7 Y = 603103.5

NOORD-WEST 380

LEGENDA TERREINPROEVEN EN GRONDSOORTEN

BORINGEN / PEILBUIZEN

●	mechanische boring (B)
◐	handboring (HB)
○	niet uitgevoerde boring
◌	niet uitgevoerde handboring
●	boring met peilbuis
●	boring met peilbuis, ondiep en diep filter
●	boring met peilbuis, ondiep, middeldiep en diep filter
◌	handboring met peilbuis
⊕	hellingmeterbuis (HMB)
⌵	gedrukte peilbuis (PB) / minifilter (MF)
⊙	boring derden
⊙	boring derden met peilbuis

SONDERINGEN

▼	diep-/diepzware sondering
▽	middelzware sondering
▼	diep-/diepzware sondering met plaatselijke kleefmeting
▽	middelzware sondering met plaatselijke kleefmeting
⊕	slagsondering
▽	niet uitgevoerde sondering
⊕	waterspanningsmeter (WSM)
▽	sondering derden
▽	sondering derden met plaatselijke kleefmeting

Type sonderingen

M	middelzware sondering
D	diepsondering
DZ	diepzware sondering
S	slagsondering

Toegevoegde metingen

KM	meting van de plaatselijke kleef
P	meting van waterspanning
M	meting van de magnetische veldsterkte
G	meting van de geleidbaarheid
S	meting van de schuifgolfsnelheid (seismische meting)
T	meting van de temperatuur

LEGENDA / TERMINOLOGIE

grind

	Grind, siltig
	Grind, zwak zandig
	Grind, matig zandig
	Grind, sterk zandig
	Grind, uiterst zandig

zand

	Zand, kleilig
	Zand, zwak siltig
	Zand, matig siltig
	Zand, sterk siltig
	Zand, uiterst siltig

veen

	Veen, mineraalarm
	Veen, zwak kleilig
	Veen, sterk kleilig
	Veen, zwak zandig
	Veen, sterk zandig

klei

	Klei, zwak siltig
	Klei, matig siltig
	Klei, sterk siltig
	Klei, uiterst siltig
	Klei, zwak zandig
	Klei, matig zandig
	Klei, sterk zandig

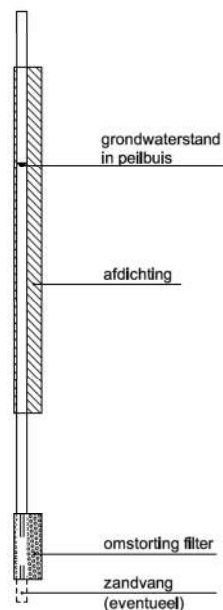
leem

	Leem, zwak zandig
	Leem, sterk zandig

Overige toevoegingen

	zwak humeus
	matig humeus
	sterk humeus
	zwak grindig
	matig grindig
	sterk grindig

Peilbuis



Monsters

	geroerd monster
	ongeroid monster

Overig

	gemiddeld hoogste grondwaterstand
	grondwaterstand
	gemiddeld laagste grondwaterstand
	slib
	verharding / kern / asfalt
	puin

CONTINU ELEKTRISCH SONDEREN

Meettechniek

De standaard bij Fugro toegepaste conus is de “elektrische kleefmantelconus”, waarmee de conusweerstand, de plaatselijke wrijvingsweerstand en de helling gelijktijdig worden gemeten. Sinds februari 2013 is de nieuwe norm *NEN-EN-ISO 22476-1:2012/C1:2013 Geotechnisch onderzoek en beproeving - Veldproeven - Deel 1: Elektrische sondering met en zonder waterspanningsmeting* van toepassing als vervanging van NEN 5140, die is terug getrokken. In NEN 9997-1 wordt echter nog wel verwezen naar NEN 5140.

Bij het uitvoeren van een sondering conform *NEN-EN-ISO 22476-1:2012/C1:2013* wordt de puntweerstand gemeten, die moet worden overwonnen om een conus met een tophoek van 60° en een basisoppervlak van 1000 mm^2 met een constante snelheid van ca 20 mm/s in de bodem te drukken. Voor de meting van de wrijvingsweerstand is een mantel met een oppervlak van 15000 mm^2 boven de punt aangebracht. De druk op de conuspunt (conusweerstand in MPa) en de wrijving langs de kleefmantel (plaatselijke wrijvingsweerstand in MPa) worden door rekstroken in de conus continu digitaal gemeten. Volgens *NEN-EN-ISO 22476-1* mag het basisoppervlak van de conus tussen 500 en 2000 mm^2 variëren zonder dat correctiefactoren op de meetresultaten moeten worden toegepast. Fugro sonderingen worden standaard uitgevoerd met een sondeerconus met een basisoppervlak van 1500 mm^2 en een manteloppervlak van 20000 mm^2 .

Veelal wordt gebruik gemaakt van een conus met een korter cilindrisch deel boven de conuspunt dan in *NEN-EN-ISO 22476-1* vermelde 400 mm voor een standaard conus. Het cilindrische deel vanaf de conuspunt van de standaard door Fugro gebruikte conussen een lengte heeft van 230 mm in plaats van de genormeerde lengte. Onderzoek¹⁾ heeft aangetoond, dat de invloed van de lengte van deze conus op het sondeerresultaat verwaarloosbaar is, terwijl met een kortere conus met minder risico een grotere sondeerdiepte kan worden bereikt.

De meetsignalen worden digitaal naar een elektrische meeteenheid gestuurd en samen met de diepte en de tijd opgeslagen. Definitieve verwerking vindt daarna op kantoor plaats, waarbij de gemeten parameters tegen de diepte in grafiekvorm worden uitgewerkt. Door continue registratie van de gemeten conus- en wrijvingsweerstand wordt een nauwkeurig beeld van de gelaagdheid en de vastheid van de bodem verkregen.

Afwijking van de conus met de verticaal worden continu geregistreerd, waarmee bij de uitwerking de diepte wordt gecorrigeerd en zo een onjuiste diepteaanduiding als gevolg van “scheef sonderen” wordt voorkomen.

Interpretatie van de sonderingen met plaatselijke wrijvingsweerstand

Meting van zowel de conusweerstand q_c als de plaatselijke wrijvingsweerstand f_s maakt het mogelijk het wrijvingsgetal R_f te berekenen. Het wrijvingsgetal wordt gedefinieerd als het quotiënt van de plaatselijke wrijving en de op gelijke diepte gemeten conusweerstand in procenten. Hierbij wordt rekening gehouden met laagscheidingen ter hoogte van de mantel.

Het wrijvingsgetal R_f geeft samen met de conusweerstand q_c een goed beeld van de bodemopbouw *beneden* de grondwaterspiegel. In de onderstaande tabel zijn enige kenmerkende waarden van het wrijvingsgetal aangegeven. *Met nadruk dient te worden gesteld dat deze waarden slechts indicatief zijn en getoetst dienen te worden aan boringen of lokale ervaring en uitsluitend gelden voor de cilindrische elektrische conus.*

grondsoort	wrijvingsgetal in %	grondsoort	Wrijvingsgetal in %
Grind, grof zand	0,2 – 0,6	Klei	3,0 – 5,0
Zand	0,6 – 1,2	Potklei	5,0 – 7,0
Silt, leem, löss	1,2 – 4,0	Veen	5,0 – 10,0

In geroerde grond en in grond boven de grondwaterspiegel kunnen grote afwijkingen ten opzichte van de genoemde waarden voorkomen en gelden deze waarden niet.

¹⁾ Lunne en Powell, A comparison of different sized piezocones in UK clays.

CONTINU ELEKTRISCH SONDEREN

Presentatie sondeergegevens

Sonderingen kunnen worden uitgewerkt met interpretatie van het wrijvingsgetal voor identificatie van de bodemlagen. De identificatie van de bodemlagen is dan uitgevoerd volgens Robertson [1990]², die door Fugro is aangepast aan de Nederlandse omstandigheden. Bij deze interpretatie wordt uitgegaan van de genormaliseerde waarden van de conusweerstand nQ_c en wrijvingsgetal nR_f als ingangparameters.

De genormaliseerde waarden van de conusweerstand nQ_c en wrijvingsgetal nR_f worden berekend, uit de gemeten wrijvingsweerstand f_s en conusweerstand q_c , indien mogelijk gecorrigeerd voor de waterspanning en de verticale effectieve - en totale grondspanning volgens de onderstaande formules.

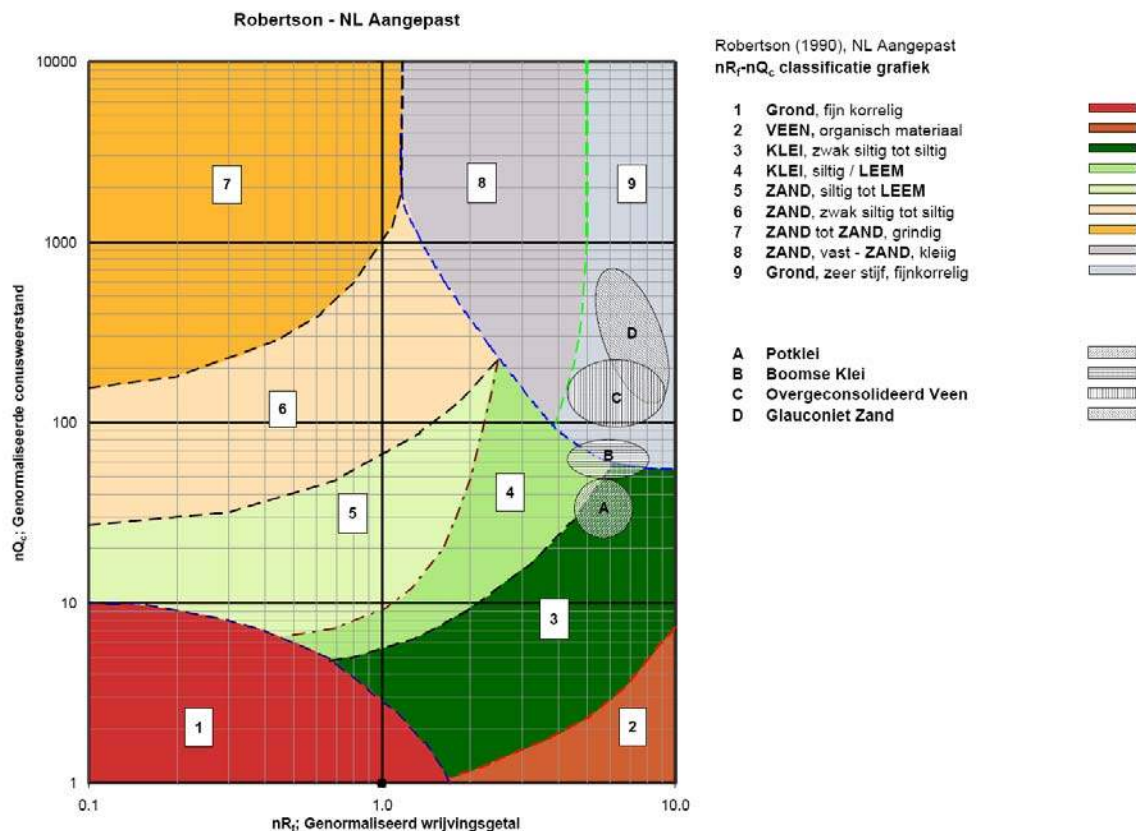
Genormaliseerde conusweerstand:
$$nQ_c = \frac{q_t - \sigma_{v0}}{\sigma'_{v0}}$$

Genormaliseerd wrijvingsgetal:
$$nR_f = \frac{100 \cdot f_s}{q_t - \sigma_{v0}}$$

In geval er geen waterspanning is gemeten, wordt voor q_t de waarde van q_c gebruikt.

Voor de grondsoorten, die specifiek zijn voor de Nederlandse ondergrond condities, zijn in de Bodem Classificatiegrafiek van Robertson [1990] twee aanpassingen gedaan om de Nederlandse situatie beter te beschrijven:

- Gebieden 4 en 5 zijn anders ingedeeld, zodat losgepakte zanden en ondiepe kleilagen beter worden geïnterpreteerd. Deze aanpassingen zijn in onderstaande figuur weergegeven.
- Bovendien is een extra voorwaarde ingebracht om Holocene veenlagen goed te kunnen classificeren. Voor $q_c < 1,5$ MPa en $R_f > 5$ % wordt de grond als veen geïdentificeerd.



Voor een aantal specifieke grondtypen, zoals bijvoorbeeld Potklei, Boomse klei, overgeconsolideerd veen en glauconiëthoudend zand is tevens het classificatie gebied aangegeven. Deze stemmen niet direct overeen met de benamingen van gebieden 1 tot en met 9.

² Robertson, P.K. [1990] "Soil Classification using the cone penetration test". Canadian Geotechnical Journal, 27(1), 151-8²

CONTINU ELEKTRISCH SONDEREN

De identificatie is indicatief en alleen geldig voor lagen onder de grondwaterstand. De resultaten dienen te worden geverifieerd met boringen of geologische informatie. Uitgedroogde cohesieve toplagen geven een te hoge waarde worden voor het wrijvingsgetal, waardoor bijvoorbeeld uitgedroogde kleilagen mogelijk onterecht worden geïnterpreteerd als veenlagen. Ook is de correlatie voor de toplagen minder betrouwbaar vanwege het lage effectieve spanningsniveau in deze lagen.

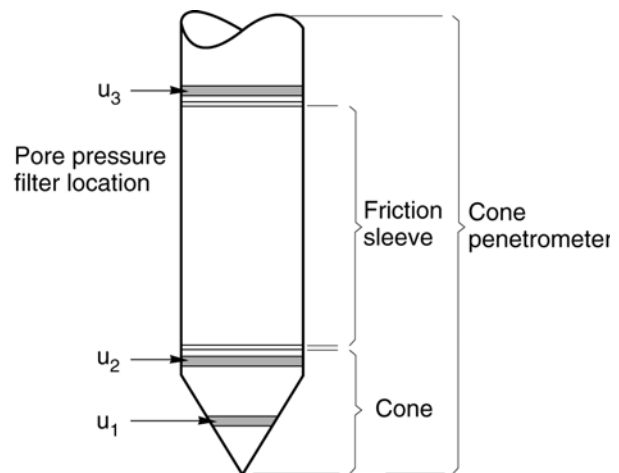
Andere conustypen

Naast de meting van conusweerstand en plaatselijke wrijving is het mogelijk extra (combinaties van) metingen uit te voeren. In onderstaand schema zijn enkele mogelijkheden aangegeven. Indien gewenst kan nadere informatie over metingen en toepassingsmogelijkheden worden verschaft.

type meting	Meetresultaten	toepassingsmogelijkheden
waterspanning	waterspanning ter plaatse van de punt	registreren waterremmende lagen indicatie stijghoogte grondwater classificatie / gelaagdheid bodem
magnetometer	Magnetische veldsterkte in 3 orthogonale richtingen (X,Y,Z)	Blindganger onderzoek, onderzoek ligging obstakels (stalen leidingen, grondankers), onderzoek paalpunt niveau / schoorstand funderingspalen, onderzoek ligging onderzijde stalen damwanden
geleidbaarheid	elektrische geleiding grond en grondwater	indicatie waterkwaliteit / zoet - zout water grens onderzoek verspreiding verontreiniging
temperatuur	temperatuurmeting op verschillende diepten	warmteoverdracht in de bodem bepaling temperatuurgradiënt
schuifgolfsnelheid (seismisch)	dynamische bodemparameters op verschillende diepten	machinefunderingen, windturbinefunderingen
versnelling	versnellingen op verschillende diepten	heitrillingen / verkeerstrillingen
MIP (membrane interface probe)	verticale verspreiding van vluchtige (gechloreerde) koolwaterstoffen	bestudering zak/drijfslagen en/of verontreinigingen met vluchtige (gechloreerde) koolwaterstoffen
ROST (rapid optical screening tool)	verticale verspreiding van (aromatische) koolwaterstoffen	bestudering zak/drijfslagen en/of verontreinigingen met (aromatische) koolwaterstoffen

Waterspanningssonderingen

Naast registratie van conusweerstand en plaatselijke wrijvingsweerstand wordt bij een groot deel van de sonderingen waterspanning geregistreerd. Een waterspanningsconus (*piëzoconus*) is voorzien van een ingebouwde druksensor, waarmee de waterdruk tijdens het sonderen wordt gemeten. Een filter voorkomt het contact van grond met de druksensor. De waterdruk kan op drie locaties in de conus worden gemeten waarbij de posities u_1 en u_2 veelvuldig voorkomen (zie figuur 1). Positie u_3 wordt zelden toegepast. Slechts een kleine hoeveelheid water ($0,2 \text{ mm}^3$) is nodig om een nauwkeurige waterdruk te meten. Het meetbereik kan worden gekozen afhankelijk van de te verwachten wateroverspanning. In stijve kleien kan deze oplopen tot meer dan 3 MPa.



Figuur 1 Principe piëzo-conus

Uitvoeringswijze

Om een juiste meting van de waterspanning te verkrijgen, dient het gehele meetsysteem volledig ontvlucht en gevuld te zijn met een weinig samendrukbare vloeistof. Om te voorkomen dat de vloeistof tijdens het sonderen in de onverzadigde lagen boven de grondwaterstand wegvloeit zijn een juiste keuze van vloeistof, het gebruik van een rubber membraam, een goede uitvoering en de poriëngrootte van het filter belangrijk.

CONTINU ELEKTRISCH SONDEREN

Indien het grondwater relatief ondiep aanwezig is, wordt bij voorkeur voorgeboord tot het niveau van de grondwaterspiegel teneinde luchttoetreding te voorkomen. Hiermee wordt ook de kans op beschadiging en in de grond achterblijven van het rubber membraan verkleind.

Interpretatie

De resultaten van de piëzo-sonderingen bestaan uit de gemeten conusweerstand (q_c), de plaatselijke wrijvingsweerstand (f_s), het wrijvingsgetal (R_f), de gemeten waterspanning (u_1 of u_2 respectievelijk in de punt en achter de punt) en de wateroverspanningindex B_q .

De resultaten van de waterspanningsmeting tijdens het sonderen vormen uit grondmechanisch en geohydrologisch oogpunt een belangrijke extra informatiebron voor de interpretatie van de bodemopbouw. Door combinatie van de meting van de conusweerstand en de waterspanning, bij voorkeur samen met de plaatselijke wrijvingsweerstand, wordt optimaal gebruik gemaakt van de sondeertechniek en kan het benodigde aanvullend grondonderzoek efficiënter worden gepland.

Bij de interpretatie speelt met name de wateroverspanning een rol, dat wil zeggen de verhoging van de waterspanning die door het indrukken van de conus ontstaan is. Dunne cohesieve laagjes in een zandpakket en dunne zandlaagjes in een kleipakket, die in de conusweerstand en de plaatselijke wrijvingsweerstand door uitmiddeling niet of slecht zichtbaar zijn, kunnen goed worden gedetecteerd aan de hand van de water(over)spanningen, die door het sonderen ontstaan. Deze laagjes kunnen van groot belang zijn voor het zettingsgedrag van funderingen en voor de verticale (on)doorlatendheid van de grond.

Verder kunnen met de piëzo-conus, met name via de u_1 -meting, sterk gelaagde structuren van zand en klei onderscheiden worden van homogene lagen hetgeen op basis van conusweerstand en plaatselijke wrijving in de meeste gevallen niet lukt. Aangetoond is dat het detectievermogen van de u_1 -meting veel hoger is dan van de u_2 -meting.

Wateroverspanningindex B_q

Met de wateroverspanningindex B_q kan een meer nauwkeurige classificatie van de grondsoort worden verkregen. Deze index is de verhouding van de wateroverspanning en de netto conusweerstand q_{net} , zijnde de gemeten conusweerstand q_c gecorrigeerd voor de waterspanning op het netto oppervlak van de sondeerconus, rekeninghoudend met de heersende effectieve verticale spanning op het betreffende niveau. De wateroverspanningindex B_q wordt als volgt berekend:

$$B_q = \beta \cdot (u_1 - u_0) / q_{net} \quad \text{of} \quad B_q = (u_2 - u_0) / q_{net}$$

waarin:

- β = factor voor de verschillende grondsoorten voor omrekening van u_1 naar u_2 ; standaard wordt hiervoor aangehouden 0,8, zijnde normaal geconsolideerde kleien (zie hierna volgende tabel);
- q_{net} = $q_t - \sigma_{v0}$ = netto conusweerstand;
- q_t = $q_c + (1-a) \cdot \{\beta \cdot (u_1 - u_0) + u_0\}$ voor een filter in de conuspunt;
- q_t = $q_c + (1-a) \cdot u_2$ voor een filter direct achter de conuspunt;
- σ_{v0} = de verticale grondspanning; standaard wordt hierbij uitgegaan van een gemiddeld volumiek gewicht van de bodemlagen van 14 kN/m^3 en een grondwaterstand op 1 m beneden maaiveld;
- a = netto oppervlakteverhoudingscoëfficiënt van de conus i.v.m. de spleet achter de conuspunt;
- u_1 = de gemeten waterdruk bij een filterplaatsing *in* de punt;
- u_2 = de gemeten waterdruk bij een filterplaatsing *achter* de punt;
- u_0 = de hydrostatische stijghoogte; standaard wordt hiervoor in de berekening een niveau uitgegaan van 1 m beneden maaiveld.

Voor andere grondsoorten zijn de β -factoren in onderstaande tabel gegeven.

Grond gedrag	β -factor
Normaal geconsolideerde klei	0,6 - 0,8
Licht overgeconsolideerde klei	0,5 - 0,7
Sterk overgeconsolideerde klei	0 ¹⁾ - 0,3
Leem samendrukbaar	0,5 - 0,6
Leem, vast en dilatant gedrag	0 ¹⁾ - 0,2
Zand siltig, los gepakt	0,2 - 0,4

¹⁾ Bij meting van de waterspanning achter de conuspunt worden in bepaalde gevallen negatieve waterspanningen gemeten. Deze waarden geven nauwelijks een indicatie van de doorlatendheid, doch alleen over het materiaalgedrag.

CONTINU ELEKTRISCH SONDEREN

Dissipatietest

Het is ook mogelijk het sondeerproces op een bepaalde diepte tijdelijk te stoppen en de afname van de wateroverspanning (dissipatie) als functie van de tijd te registreren. Daarna kan het sondeerproces worden voortgezet.

In doorlatende gronden geeft de dissipatietest een goed beeld van de heersende hydrostatische waterspanning en daarmee van de stijghoogte. Het betreft slechts een indicatie aangezien de meetnauwkeurigheid beperkt is. Door het uitvoeren van meerdere metingen in een grondlaag en de gemiddelde waarde van de stijghoogte te bepalen kan een beduidend hogere nauwkeurigheid worden behaald. Ervaring leert dat de onnauwkeurigheid circa 0,5 m bedraagt. Voor een meer nauwkeurige bepaling en de optredende fluctuaties zijn peilbuismetingen over een langere waarnemingsperiode nodig, afhankelijk van het doel.

In slecht doorlatende, cohesieve lagen kan met behulp van de dissipatietest een indicatie van de consolidatiecoëfficiënt en daarmee van de verticale (on)doorlatendheid worden verkregen. Hierbij dient de dissipatietest te worden voortgezet totdat de wateroverspanning tenminste met 50 % is afgenomen. In de praktijk komt dat in zand overeen met circa 1/2 uur à 3/4 uur. Uit berekeningen en kwalitatieve vergelijking van de metingen wordt inzicht verkregen in het consolidatiegedrag van de grond. Voor het vaststellen van de heersende hydrostatische waterspanning in kleilagen is de dissipatietest in de meeste gevallen weinig geschikt, vanwege de benodigde lange aanpassingstijd en de onnauwkeurigheid.

Klassenindeling EN-ISO 22476-1

Voorafgaand aan de uitvoering diende een keuze te worden gemaakt binnen welke kwaliteitsklasse met bijbehorende toelaatbare meetonzekerheid het werk minimaal uitgevoerd moet worden. De klassenindeling heeft voornamelijk betrekking op de nauwkeurigheid van de gemeten parameters.

Door invoering van de Eurocode is op Europees niveau de internationale sondeernorm EN-ISO 22476-1 "Electrical cone and piezocone testing" ontwikkeld, welke de oorspronkelijke NEN 5140 heeft vervangen. De nieuwe elektrische sondeernorm **EN-ISO 22476-1** is in opzet vergelijkbaar met de oude Nederlandse norm NEN 5140 voor elektrische sonderingen. Een verschil tussen norm **EN-ISO 22476-1** met NEN 5140 is dat in de nieuwe norm de nauwkeurigheid van de meetresultaten wordt gekoppeld aan het toepassingsgebied met bijbehorend bodemkenmerken / geschiktheid voor interpretatie en afleiding van bodemparameters. Verder is de meting van de waterspanning genormeerd.

In de Europese tabel van sondeerklassen worden de sondeerklassen ingedeeld naar de toepassing van de sondering, zie onderstaande tabel.

CONTINU ELEKTRISCH SONDEREN

Toepassing Klasse	Test type	Gemeten parameter	Toegestane minimum nauwkeurigheid ^a	Maximum lengte tussen metingen	Gebruik	
					Grondsoort ^b	Interpretatie ^c
1	TE 2	Conus weerstand Mantel wrijving Waterspanning Helling Sondeerlengte	35 kPa of 5 % 5 kPa of 10 % 10kPa of 2 % 2° 0,1 m of 1%	20 mm	A	G, H
2	TE1 TE2	Conus weerstand Mantel wrijving Waterspanning Helling Sondeerlengte	100 kPa of 5 % 15 kPa of 15 % 25 kPa of 3 % 2° 0,1 m of 1 %	20 mm	A B C D	G, H* G, H G, H G, H
3	TE1 TE2	Conus weerstand Mantel wrijving Waterspanning ^d Helling Sondeerlengte	200 kPa of 5 % 25 kPa of 15 % 50 kPa of 5 % 5° 0,2 m of 2 %	50 mm	A B C D	G G, H* G, H G, H
4	TE1	Conus weerstand Mantel wrijving Sondeerlengte	500 kPa of 5 % 50 kPa of 20 % 0,2 m of 1 %	50 mm	A B C D	G* G* G* G*
NOOT 1 Richtlijnen voor gebruik van Tabel 2 zijn gegeven in bijlage F.						
NOOT 2 Voor uiterst slappe gronden maken soms nog hogere nauwkeurigheden noodzakelijk.						
^a De toegestane minimum nauwkeurigheid van de gemeten parameters is de grootste van de twee genoemde. De relatieve nauwkeurigheid geldt voor de gemeten waarde en niet voor het meetbereik.						
^b Volgens ISO 14688-2: A Homogene gronden bestaande uit zeer slappe tot stijve kleien (en silt) ($q_c < 3$ MPa) B Gemengde bodemprofielen met slappe tot stijve kleien ($q_c \leq 3$ MPa) en matig vaste tot vaste zanden (conusweerstand $5 \text{ MPa} \leq q_c < 10$ MPa) C Gemengde bodemprofielen met stijve kleien (conusweerstand $1,5 \text{ MPa} \leq q_c < 3$ MPa) en zeer dichte zanden ($q_c > 20$ MPa) D Zeer stijve tot harde kleien ($q_c \geq 3$ MPa) en zeer vaste grove gronden ($q_c \geq 20$ MPa)						
^c G vaststelling bodemprofiel en bepaling van grondsoort met een laag niveau van onzekerheid G* indicatieve vaststelling bodemprofiel en bepaling van grondsoort met een hoog niveau van onzekerheid H interpretatie met betrekking tot ontwerp met een laag niveau van onzekerheid H* interpretatie met betrekking tot ontwerp met een hoog niveau van onzekerheid						
^d Waterspanning kan alleen worden gemeten als TE2 wordt toegepast.						

Voor projecten, waarbij parameters op basis van Tabel 2.b NEN 9997-1 worden afgeleid, is een hoge nauwkeurigheidsklasse gewenst. Het is echter in een bodemgesteldheid met zowel zeer slappe grondlagen als zeer vaste zandlagen met hoge conusweerstand onmogelijk om aan de eisen van toepassing klasse 1 voldoen zoals ook blijkt uit de bovenstaande tabel. Het bij Fugro gehanteerde meetsysteem voor sonderen is bijzonder nauwkeurig door toepassing van digitale conussen, strikte kwaliteitscontroles en calibraties. In de praktijk is gebleken dat standaard Fugro sonderingen in de nieuwe norm voor het overgrote deel (>95%) in toepassingsklasse 2 vallen. Sonderingen volgens toepassingsklasse 3 in de nieuwe norm zijn vergelijkbaar met sonderingen volgens klasse 2 van de oude NEN 5140.

Toepassingklasse 1 sonderingen kunnen alleen met speciale gevoelige conussen met een beperkt meetbereik en een kleibodemprofiel met $q_c < 3$ MPa worden bereikt. In bodemprofielen waarin zowel zeer slappe lagen als zeer vaste lagen voorkomen kan de hoogste meetnauwkeurigheid van klasse 1 enigszins worden benaderd door aanvullende maatregelen en procedures. Toepassingklasse 2 sonderingen kunnen in bodemprofielen, waarin zowel zeer slappe lagen als zeer vaste lagen voorkomen, alleen worden verkregen door toepassing van digitale conussen met regelmatige calibraties, aanvullende uitvoeringsmaatregelen en kwaliteitscontroles. Toepassingklasse 1 is in deze bodem niet haalbaar. De enige praktische indicatie over de bereikte sondeerklasse is controle van calibraties en 0-puntsverlopen tussen het begin en eind van de sondering.

CONTINU ELEKTRISCH SONDEREN

In de praktijk komt het af en toe voor dat sonderingen worden uitgevoerd, waarbij door de opdrachtgever is aangegeven dat de maaiveldhoogte niet ten opzichte van een vast referentiepeil (NAP) behoeft te worden vastgelegd. Deze sonderingen voldoen derhalve op dit punt niet aan **EN-ISO 22476-1**.

Klassenindeling NEN 5140

De norm NEN 5140 ging uit van vier kwaliteitsklassen. Voorafgaand aan de uitvoering diende een keuze te worden gemaakt binnen welke kwaliteitsklasse met bijbehorende toelaatbare meetonzekerheid het werk minimaal uitgevoerd moet worden. De klassenindeling heeft voornamelijk betrekking op de nauwkeurigheid van de gemeten conusweerstand, plaatselijke wrijvingsweerstand en diepte, zoals blijkt uit de onderstaande tabel.

klasse	Meetgrootheid	toelaatbare meetonzekerheid	meetinterval
1	Conusweerstand	0,05 MPa of 3%	20 mm
	Plaatselijke wrijvingsweerstand	0,01 MPa of 10%	
	Helling	2°	
	Sondeerdiepte	0,2 m of 1 %	
2	Conusweerstand	0,25 MPa of 5%	50 mm
	Plaatselijke wrijvingsweerstand	0,05 MPa of 15%	
	Helling	2°	
	Sondeerdiepte	0,2 m of 2 %	
3	Conusweerstand	0,5 MPa of 5%	100 mm
	Plaatselijke wrijvingsweerstand	0,05 MPa of 20%	
	Helling	5°	
	Sondeerdiepte	0,2 m of 2 %	
4	Conusweerstand	0,5 MPa of 5%	100 mm
	Plaatselijke wrijvingsweerstand	0,05 MPa of 20%	
	Sondeerlengte	0,1 m of 1%	

Opmerking: De toelaatbare meetonzekerheid is de grotere waarde van de absolute meetonzekerheid en de relatieve meetonzekerheid. De relatieve meetonzekerheid geldt voor de meetwaarde en niet voor het meetbereik.

Vergelijking van de gespecificeerde nauwkeurigheden van de NEN 5140 en NEN-EN-ISO 22476-1 laat zien dat de nauwkeurigheid van de meest in NL gehanteerde sondeerklasse 2 volgens NEN 5140 iets hoger ligt dan die van de toepassingklasse 3 volgens de ISO norm.

5 Milieuhygiënisch onderzoek (verkennend bodemonderzoek)

Verantwoording

Titel: Milieuhygiënisch onderzoek: Project: Noord – West 380 kV
Deelgebied: 1
Mastnummer: 756

Projectnummer: B02032.000377.001

Referentienummer: T206878

Revisie: 1.0

Datum: 16 oktober 2015

Auteur(s): M.N.J. Meuwissen

Gecontroleerd door: J. Assink

Paraaf gecontroleerd:



Goedgekeurd door: L.N.J.M. van der Drift

Paraaf goedgekeurd:



Contact: TenneT380kVnw@arcadis.nl



INHOUDSOPGAVE

5.1. Inleiding

5.2. Vooronderzoek

5.3. Veld- en laboratoriumonderzoek

5.4. Resultaten veldonderzoek

5.5. Resultaten laboratoriumonderzoek

5.6. Evaluatie

5.7. Bijlagen H5

Bijlage 5-1: Tekening met situering boringen en peilbuis

Bijlage 5-2: Analysecertificaten

Bijlage 5-3: Toetsing analyseresultaten

Bijlage 5-4: Toetsingskader

Bijlage 5-5: Kwaliteitsborging

Bijlage 5-6: Veldwerkverklaring

5.1 *Inleiding*

5.1.1 *Algemeen*

De strategie voor de uitvoering van het verkennend bodemonderzoek voor de landbodem is gebaseerd op de NEN 5740, Bodem – Landbodem - Strategie voor het uitvoeren van verkennend bodemonderzoek – Onderzoek naar de milieuhygiënische kwaliteit van de bodem, uitgegeven door het Nederlands Normalisatie Instituut (NNI) januari 2009.

In verband met het ontbreken van de benodigde betredingstoestemming kon geen onderzoek worden uitgevoerd ter plaatse van de bouwweg. De resultaten in onderhavige rapportage betreffen dan ook uitsluitend de mastlocatie.

5.1.2 *Aanleiding en doelstelling*

De aanleiding voor het uitvoeren van het verkennend bodemonderzoek is een bodemingreep. In verband hiermee is inzicht in de milieuhygiënische kwaliteit van de bodem (grond en grondwater) noodzakelijk.

De doelstelling van het onderzoek is het vaststellen van de milieuhygiënische bodemkwaliteit van de onderzoekslocatie. Het verkennend bodemonderzoek is bedoeld om aan te tonen of er mogelijk sprake is van verontreinigde grond.

5.1.3 *Kwaliteitsborging en onafhankelijkheid*

Voor informatie omtrent kwaliteitsborging, zie bijlage 5-5.

Voor de onafhankelijkheidsverklaring van de milieudeskundigen, zie bijlage 5-6.

5.1.4 *Opbouw van het rapport*

In het voorliggende rapport komen de volgende aspecten aan de orde:

- De resultaten van het vooronderzoek (paragraaf 5.2);
- De uitgevoerde veld- en laboratoriumwerkzaamheden (paragraaf 5.3);
- De resultaten van het veldonderzoek (paragraaf 5.4);
- De resultaten van het laboratoriumonderzoek en de interpretatie (paragraaf 5.5);
- Een evaluatie van de onderzoeksresultaten, toetsing van de gekozen onderzoekshypothese en conclusies en aanbevelingen (paragraaf 5.6).

De bijbehorende tekeningen, boorprofielen en analysecertificaten zijn als bijlage opgenomen.

5.2 *Vooronderzoek*

5.2.1 *Algemeen*

In deze paragraaf worden de resultaten van het vooronderzoek besproken. Dit resulteert in een hypothese over de mate van verdenking ten aanzien van bodemverontreiniging op de locatie.

Het vooronderzoek is uitgevoerd conform de NEN 5725 met uitzondering van de financieel/juridische aspecten. De resultaten van het vooronderzoek zijn in de volgende paragrafen weergegeven.

5.2.2 *Locatiegegevens*

Voor gedetailleerde informatie van de locatie wordt verwezen naar hoofdstuk 1.

5.2.3 *Geraadpleegde bronnen*

Bij het verzamelen van de historische gegevens zijn verschillende bronnen geraadpleegd. In tabel 5.2.1 zijn de bronnen vermeld. Bij elke bron is een toelichting opgenomen. In paragraaf 5.2.4 zijn de resultaten van het vooronderzoek toegelicht.

Tabel 5.2.1: Overzicht geraadpleegde bronnen tijdens vooronderzoek

Bron	Korte toelichting
Provincie Groningen	Bodeminformatie van de provincie: http://geoservices.provinciegroningen.nl/Flamingo/Kaarten/bodeminformatie/
Waterschap Noorderzijlvest	Telefonisch contact dhr. Bakker en dhr. Van der Klok, 13 – 14 sept 2012
Overige bronnen (archieven)	Indien bovengenoemde bronnen hiertoe aanleiding geven, zijn de archiefbezoeken uitgevoerd om aanvullende informatie te verkrijgen

5.2.4 Resultaten dossieronderzoek

Uit de beschikbare gegevens, verkregen uit bovengenoemde bronnen (tabel 5.2.1), blijkt dat ter plaatse van de mastvoet geen (water-)bodemverontreiniging wordt verwacht. De aangetroffen informatie gaf geen aanleiding tot het uitvoeren van aanvullend (archief)onderzoek. De locatie kan derhalve beschouwd worden als onverdacht.

5.2.5 Resultaten terreininspectie

De terreininspectie is uitgevoerd door M. la Crois op 23-3-2015. Tijdens de terreininspectie zijn de volgende onderdelen aan de orde gekomen:

- Huidig terreingebruik;
- Verhardingen en vloeren;
- Boven- en ondergrondse tanks (en vul- en ontluuchtingspunten), stookplaatsen, (half)verhardingslagen, ophogingen, storthopen, dempingen en ontgravingen;
- Mogelijke asbestverdenking;
- Mogelijk gesprek met eigenaar en de resultaten hiervan.

Tijdens de terreininspectie zijn geen bijzonderheden aangetroffen.

Er zijn bij de milieukundige werkzaamheden en inspecties geen bijzonderheden waargenomen m.b.t. drainage (geen volledige drainage-inspectie uitgevoerd).

5.2.6 Bodemopbouw en geohydrologie

De regionale bodemopbouw is weergegeven in onderstaande tabel 5.2.2. De gegevens uit deze tabel zijn ontleend aan www.dinoloket.nl aangevuld met de lokale locatie specifieke gegevens zoals naar voren komt uit de sonderingen uitgevoerd in het kader van het geotechnische onderzoek (zie hoofdstuk 4) en de handboringen voor het cultuurtechnisch onderzoek (zie hoofdstuk 2).

Tabel 5.2.2: Regionale bodemopbouw

Globale diepte (m NAP)	Samenstelling	Geohydrologische eenheid	Formatie
0,87 tot -9,5	zand, klei	deklaag	Formatie van Naaldwijk
-9,5 tot -13	zand	watervoerende laag	Formatie van Boxtel
-13 tot -14	klei	slechtdoorlatende laag	Formatie van Boxtel
-14 tot -39,5	zand, siltig	watervoerende laag	Peelo Formatie

Oppervlaktewaterpeilen

Het peil van de rond de mastlocatie gelegen oppervlaktewater is niet gemeten.

Freatisch grondwater

De Gemiddeld Hoogste Grondwaterstand (GHG) en Gemiddeld Laagste Grondwaterstand (GLG) geeft de grondwaterstandsfluctuatieszone aan. Deze kunnen in het veld terug te vinden zijn als hydromorfe profielkenmerken. Op basis van de hydromorfe profielkenmerken in boringen op de locatie is een gemiddelde GHG af te leiden van 0,50 m -mv en de GLG op 1,53 m -mv. Bij een

maaiveldniveau van 0,87 m NAP komt dit overeen met een GHG van 0,37 m NAP en een GLG van - 0,67 m NAP.

De in peilbuis 75601-1 met filterdiepte 1,70 tot 2,70 m -mv tijdens de veldwerkzaamheden opgenomen freatische stijghoogte is weergegeven in onderstaande tabel. De waarden ten opzichte van maaiveld zijn met de maaiveldhoogte van 0,85 m NAP bij de peilbuis vertaald naar een waarde ten opzichte van NAP.

Tabel 5.2.3: Ondiepe stijghoogte peilbuis 75601-1

Datum	Stijghoogte (m -mv)	Stijghoogte (m NAP)
03/23/2015	1,20	-0,35
04/07/2015	1,20	-0,35

De locatie is niet gelegen in een waterwingebied of boringsvrije zone.

5.2.7 Resultaten voorgaande bodemonderzoeken

Er zijn geen bodemonderzoeken bekend die zijn uitgevoerd op deze locatie, of de informatie over de bodemonderzoeken resulteert niet in een gewijzigde onderzoekshypothese of -strategie.

5.2.8 Opstelling onderzoekshypothese en onderzoeksstrategie

Conform de aanpak van de NEN 5740 dient, op basis van de resultaten van het vooronderzoek een onderzoekshypothese te worden vastgesteld. De hypothese geeft het volgende aan:

- Of de bodem naar verwachting wel of niet verontreinigd is;
- De aard van de verontreinigende stoffen;
- De plaats van voorkomen van de verontreinigende stoffen;
- Of de stoffen worden verwacht in grond en/of grondwater.

De onderzoekshypothese en onderzoeksstrategie voor het verkennend bodemonderzoek is onverdacht (ONV).

In paragraaf 5.3 is de onderzoeksstrategie (boringen, peilbuizen en analyses) uitgewerkt in de vorm van een onderzoeksinspanning (veldwerk en laboratorium).

5.3 Veld- en laboratoriumonderzoek

5.3.1 Veldonderzoek

Het veldonderzoek is verricht op 23-3-2015 volgens de geldende richtlijnen. Het veldwerk heeft bestaan uit de volgende werkzaamheden:

- Het uitvoeren van een terreininspectie;
- Het uitvoeren van 6 handboringen;
- Het zintuiglijk beoordelen van het bij de boringen vrijkomende bodemmateriaal op bodemkundige eigenschappen en op eventueel aanwezige verontreinigingskenmerken, inclusief eventuele asbestverdachte materialen;
- Het nemen van monsters van het bij de boringen vrijkomende bodemmateriaal. De monstertrajecten zijn weergegeven aan de rechterzijde van de boorprofielen in bijlage 1-1;
- Het plaatsen van een peilbuis met een filterlengte van 1,0 m in een van de diepere boorgaten en opnemen grondwaterstand;
- Het doorpompen van de peilbuis direct na plaatsing hiervan.

Onderstaande werkzaamheden zijn op 7-4-2015 verricht:

- Het opnemen van de grondwaterstand in de peilbuis;
- Het verrichten van veldmetingen: bepalen van de zuurgraad (pH) en het elektrisch geleidingsvermogen (Ec) van het grondwater;
- Het nemen van grondwatermonsters uit de peilbuis.

5.3.2 Laboratoriumonderzoek

Een overzicht van het aantal en van de verrichte laboratoriumanalyses is weergegeven in tabel 5.3.1 en 5.3.2.

Tabel 5.3.1: Overzicht veld- en laboratoriumonderzoek verkennend bodemonderzoek

Onderzoeks-Strategie	Aantal boringen en peilbuizen			Aantal en soort analyses			
	0,5 m -mv	4,0 m -mv	6,0 m -mv met peilbuis	Grond		Grondwater	
ONV	4	1	1	2	Standaardpakket grond incl. lutum en organische stof	1	Standaardpakket grondwater

* In de boorprofielen zijn nog 2 boringen opgenomen (boring 75607 en 75608). Deze boringen maken geen deel uit van het milieukundig bodemonderzoek, maar horen bij het civieltechnische en geohydrologisch onderzoek.

Voor de toegepaste methoden bij het laboratoriumonderzoek wordt verwezen naar bijlage 5-2.

5.3.3 Afwijkingen van de onderzoeksstrategie

Bij het bemonsteren van de peilbuis is de grondwaterstand meer dan 50 cm gedaald waardoor het monster belucht is. Dit wordt veroorzaakt door de slechte doorlatendheid van de grond. Als gevolg van het beluchte grondwatermonster moeten de concentraties vluchtige stoffen in het grondwater als indicatief worden beschouwd.

Verder zijn er geen afwijkingen geweest van de onderzoeksstrategie.

5.4 Resultaten veldonderzoek

5.4.1 Bodemopbouw en grondwatergegevens

De resultaten van de bodemkundige beoordeling van de boringen zijn in bijlage 1-1 in de vorm van boorprofielen weergegeven. Op basis van deze boorprofielen kan de bodemopbouw als volgt worden beschreven.

- Vanaf maaiveld tot circa 0,4 à 1,1 m -mv bevindt zich sterk siltige klei;
- Vanaf 0,4 à 1,1 m -mv tot 1,4 à 1,7 m -mv bevindt zich zeer fijn zand;
- Vanaf 1,4 à 1,7 m -mv tot 2,7 à 3,0 m -mv bevindt zich sterk siltige klei;
- Vanaf 2,7 à 3,0 m -mv tot 3,9 à 4,0 m -mv bevindt zich zeer fijn zand;
- Vanaf 3,9 à 4,0 m -mv tot 6,0 m -mv (is maximale boordiepte) is sterk siltige klei aangetroffen.

In onderstaande tabel zijn de resultaten van de veldmetingen van het grondwater weergegeven.

Tabel 5.4.1: Resultaten veldmetingen grondwater

Peilbuis	Filterstelling (m -mv)	Grondwaterstand (m -mv)	pH (-)	Ec (µS/cm)
75601-1	1,7 – 2,7	1,20	7,2	880

5.4.2 Zintuiglijke waarnemingen

Tijdens het veldwerk zijn er zintuiglijk geen waarnemingen gedaan die duiden op een verontreiniging.

5.4.3 Monsteselectie

De selectie van de te analyseren grondmonsters, zoals genoemd in tabel 5.4.2, heeft plaatsgevonden op basis van de in de voorgaande paragrafen genoemde resultaten van het veldonderzoek.

De monsters zijn dusdanig geselecteerd dat, na uitvoering van de analyses, een zo representatief mogelijk beeld verkregen wordt van de milieuhygiënische kwaliteit van boven- en ondergrond. Voor de situering van de boringen en peilbuis wordt verwezen naar bijlage 5-1.

Tabel 5.4.2: Monsterselectie

Monstercode	Monstertraject (m -mv)	Boringnummers	Analysepakket
MMbg01	0,0 – 0,5	75601-1, 75602-1, 75603-1, 75604-1, 75605-1, 75606-1	Standaardpakket grond incl. lutum en organische stof
MMog01	0,4 – 1,6	75601-4, 75602-2, 75602-3	Standaardpakket grond incl. lutum en organische stof

5.5 Resultaten laboratoriumonderzoek

5.5.1 Analyseresultaten

De analysecertificaten met de resultaten van het laboratoriumonderzoek en een toelichting op de toegepaste analysemethoden zijn weergegeven in bijlage 5-2. In bijlage 5-3 zijn de getoetste analyseresultaten weergegeven.

5.5.2 Toetsingskader

Zie bijlage 5-4.

5.5.3 Overschrijdingen

Uit de toetsing van de gemeten waarden blijkt dat in het grondwatermonster gehalten boven de toetsingswaarden zijn aangetroffen. Overschrijdingen zijn weergegeven in tabel 5.5.1 en 5.5.2 (grond) en tabel 5.5.3 (grondwater).

Tabel 5.5.1: Overschrijdingen van de toetsingswaarden grondmonsters (Circulaire bodemsanering)

Monster	Monstertraject (m -mv)	Boringnummers	Mate van verontreiniging		
			> AW	>T	> I
MMbg01	0,0 – 0,5	75601-1, 75602-1, 75603-1, 75604-1, 75605-1, 75606-1-	-	-	-
MMog01	0,4 – 1,6	75601-4, 75602-2, 75602-3	-	-	-

> AW : overschrijding van de Achtergrondwaarde

> T : overschrijding van de Tussenwaarde

> I : overschrijding van de Interventiewaarde

- : geen overschrijding

Tabel 5.5.2: Overschrijdingen van de toetsingswaarden grondmonsters (Besluit bodemkwaliteit)

Monster	Monstertraject (m -mv)	Boringnummers	Bodemkwaliteitsklasse generiek beleid			
			> AW	> MWw	>MWi	Oordeel*
MMbg01	0,0 – 0,5	75601-1, 75602-1, 75603-1, 75604-1, 75605-1, 75606-1	-	-	-	Achtergrondwaarde
MMog01	0,4 – 1,6	75601-4, 75602-2, 75602-3	-	-	-	Achtergrondwaarde

> AW : overschrijding van de Achtergrondwaarde

> MWw : overschrijding van de maximale waarde Wonen

> MWi : overschrijding van de maximale waarde Industrie

- : geen overschrijding

* : het betreft hier een indicatief oordeel van de af te voeren grond

Tabel 5.5.3: Overschrijdingen van toetsingswaarden grondwatermonsters (Circulaire bodemsanering)

Peilbuis	Filterstelling (m -mv)	Mate van verontreiniging		
		> S	> T	> I
75601-1	1,7 – 2,7	Barium	-	-

> S : overschrijding van de Streefwaarde

> T : overschrijding van de Tussenwaarde

> I : overschrijding van de Interventiewaarde

- : geen overschrijding

Conclusie

In de grond zijn geen verontreinigingen aangetoond. In het grondwater is een lichte verhoging van de parameter barium aangetoond.

5.6 *Evaluatie*

5.6.1 Algemeen

In dit hoofdstuk vindt de evaluatie plaats van de resultaten van het veld- en laboratoriumonderzoek. Op basis hiervan is de milieuhygiënische kwaliteit van de bodem (grond en grondwater) beschreven.

5.6.2 Milieuhygiënische kwaliteit van de bodem

Uit de resultaten van het laboratoriumonderzoek blijkt het volgende:

- In de boven- en ondergrond zijn geen verontreinigingen aangetoond.;
- In het grondwater is een lichte verhoging van de parameter barium aangetoond. Licht verhoogde concentraties barium komen in de omgeving vaker voor en zijn van nature aanwezig.

5.6.3 Conclusies en aanbevelingen

Uit het uitgevoerde bodemonderzoek kan het volgende worden geconcludeerd:

- Visueel zijn er in de boorprofielen geen aanwijzingen dat er sprake is van bodemverontreiniging;
- Op basis van de gemeten gehalten in grond en grondwater wordt de hypothese 'onverdacht' bevestigd;
- In zowel grond als grondwater wordt voor geen van de geanalyseerde parameters de waarde voor nader onderzoek (tussenwaarde) of de interventiewaarde overschreden;
- De gevonden gehalten in de bodem vormen in milieuhygiënische zin geen belemmering voor het toekomstige gebruik van de locatie.

Indien er grond van de locatie vrijkomt voor hergebruik elders, moet er rekening mee worden gehouden dat deze niet zonder meer vrij toepasbaar is. Op hergebruik van grond en baggerspecie is het Besluit bodemkwaliteit van toepassing. Hiervoor geldt een andere onderzoeksstrategie.

5.7 *Bijlagen H5*

Bijlage 5-1: Tekening met situering boringen en peilbuis

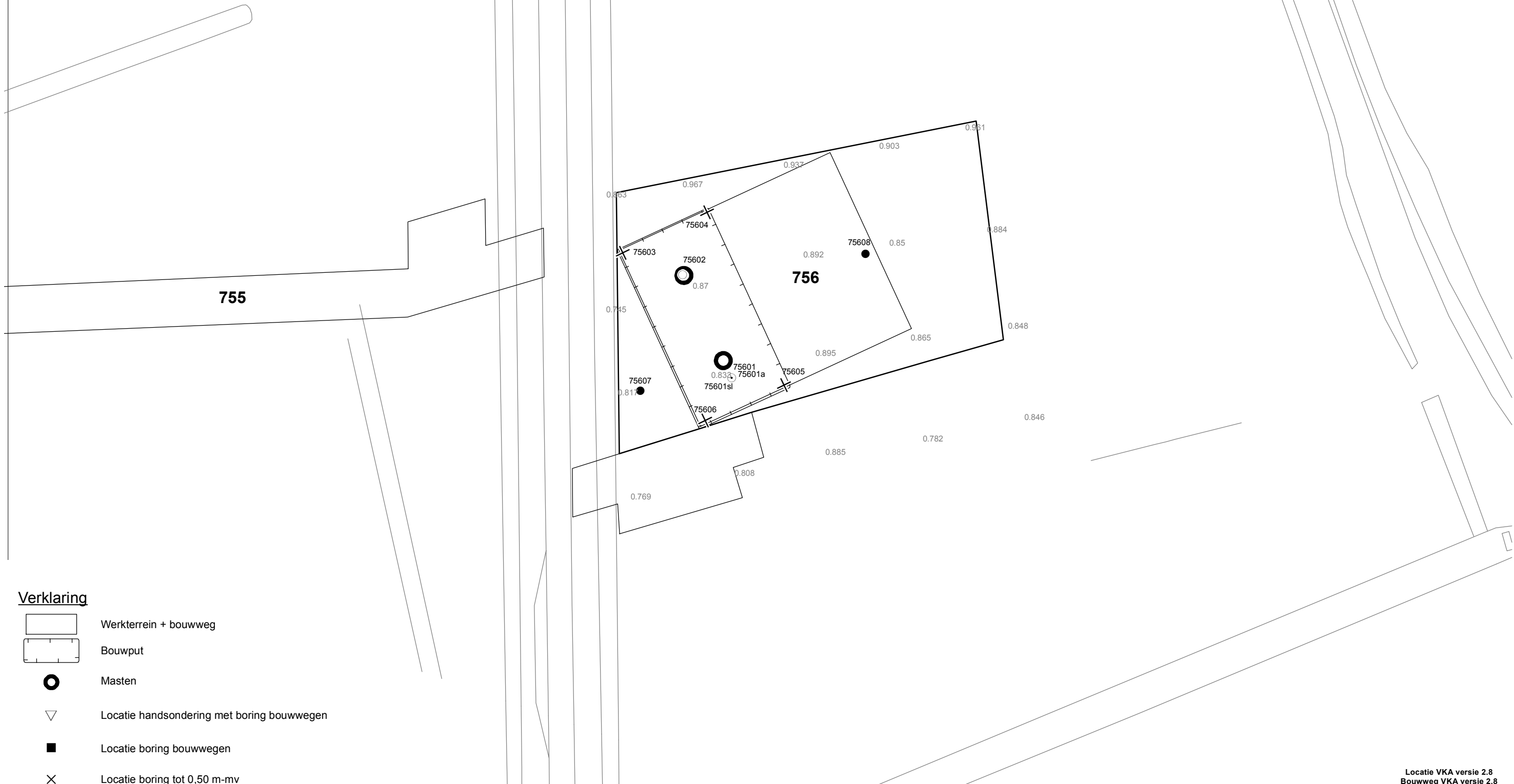
Bijlage 5-2: Analysecertificaten

Bijlage 5-3: Toetsing analyseresultaten












Bijlage 5-4: Toetsingskader

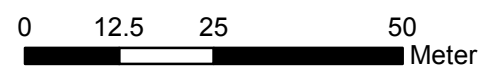
Bijlage 5-5: Kwaliteitsborging

Bijlage 5-6: Veldwerkverklaring



Verklaring

-  Werkterrein + bouwweg
-  Bouwput
-  Masten
-  Locatie handsondering met boring bouwwegen
-  Locatie boring bouwwegen
-  Locatie boring tot 0,50 m-mv
-  Locatie boring tot 1,20 m-mv
-  Locatie boring tot 4,00 m-mv
-  Locatie boring + peilbuis
-  SL Locatie slibmonster (Locatie)
-  BS Locatie slibmonster (Bouwweg)



Locatie VKA versie 2.8
Bouwweg VKA versie 2.8

TITEL		BOORPUNTEN KAART MAST :		756	
		Noord - West 380 kV			
STATUS	GETEKEND DOOR	AFD.	PAR.	OPDRACHTGEVER	
	D. Dobri			TenneT	
	GECONTROLEERD DOOR	AFD.	PAR.	OMSCHRIJVING WIJZIGING	GETEKEND BIJ
	E. Aldershof				ARCADIS
	VOOR AKKOORD	AFD.	PAR.	SCHAAL	DATUM 1e UITGAVE
	J. Assink			1:1000	15.05.2015
				DATUM WIJZIGING	
VAKGEBIED	TEK. SOORT	PROJECT NR.	FORMAT	NUMMER	WIJZ. NR.
			A3	Mast nr. 756	1

Arcadis Assen
T.a.v. M. Lange de
Postbus 63
9400 AB ASSEN

Analyscertificaat

Datum: 31-03-2015

Hierbij ontvangt u de resultaten van het navolgende laboratoriumonderzoek.

Certificaatnummer/Versie	2015032068/1
Uw project/verslagnummer	756
Uw projectnaam	
Uw ordernummer	B02032.000377
Monster(s) ontvangen	24-03-2015

Dit certificaat mag uitsluitend in zijn geheel worden gereproduceerd.

De grondmonsters worden tot 4 weken na datum ontvangst bewaard en watermonsters tot 2 weken na datum ontvangst. Zonder tegenbericht worden de monsters nadien afgevoerd. Indien de monsters langer bewaard dienen te blijven verzoeken wij U dit exemplaar uiterlijk 1 werkdag voor afloop van de standaardbewaarperiode ondertekend aan ons te retourneren. Voor de kosten van het langer bewaren van monsters verwijzen wij naar de prijslijst.

Bewaren tot:

Datum:

Naam:

Handtekening:

Wij vertrouwen erop uw opdracht hiermee naar verwachting te hebben uitgevoerd, mocht U naar aanleiding van dit analysecertificaat nog vragen hebben verzoeken wij U contact op te nemen met de afdeling Verkoop en Advies.

Met vriendelijke groet,

Eurofins Analytico B.V.



Ing. A. Veldhuizen
Technical Manager

Eurofins Analytico B.V.

Gildeweg 44-46
3771 NB Barneveld
P.O. Box 459
3770 AL Barneveld NL

Tel. +31 (0)34 242 63 00
Fax +31 (0)34 242 63 99
E-mail info-env@eurofins.nl
Site www.eurofins.nl

BNP Paribas S.A. 227 9245 25
VAT/BTW No. NL 8043.14.883.B01
KvK No. 09088623
IBAN: NL71BNPA0227924525
BIC: BNPANL2A

Eurofins Analytico B.V. is ISO 14001: 2004 gecertificeerd door TÜV en erkend door het Vlaamse Gewest (OVAM en Dep. LNE), het Brusselse Gewest (BIM), het Waalse Gewest (DGRNE-OWD) en door de overheden van Frankrijk en Luxemburg (MEV).

Analysecertificaat

Uw project/verslagnummer	756	Certificaatnummer/Versie	2015032068/1
Uw projectnaam		Startdatum	24-03-2015
Uw ordernummer	B02032.000377	Rapportagedatum	31-03-2015/10:06
Monsternemer	Marcel la Crois	Bijlage	A, B, C
Monstermatrix	Grond; Grond (AS3000)	Pagina	1/2
Projectcode	2794 - Arcadis - TenneT Noord-West 380 kV		

Analyse	Eenheid	1	2
Voorbehandeling			
Cryogeen malen AS3000		Uitgevoerd	Uitgevoerd
Bodemkundige analyses			
S Droge stof	% (m/m)	81.5	78.7
S Organische stof	% (m/m) ds	2.7	0.8
Q Gloeirest	% (m/m) ds	95.7	98.7
S Korrelgrootte < 2 µm (Lutum)	% (m/m) ds	22.5	7.1
Metalen			
S Barium (Ba)	mg/kg ds	25	<20
S Cadmium (Cd)	mg/kg ds	0.29	<0.20
S Kobalt (Co)	mg/kg ds	6.6	<3.0
S Koper (Cu)	mg/kg ds	6.7	<5.0
S Kwik (Hg)	mg/kg ds	0.061	<0.050
S Molybdeen (Mo)	mg/kg ds	<1.5	<1.5
S Nikkel (Ni)	mg/kg ds	17	6.5
S Lood (Pb)	mg/kg ds	15	<10
S Zink (Zn)	mg/kg ds	47	<20
Minerale olie			
Minerale olie (C10-C12)	mg/kg ds	<3.0	3.3
Minerale olie (C12-C16)	mg/kg ds	<5.0	<5.0
Minerale olie (C16-C21)	mg/kg ds	<5.0	<5.0
Minerale olie (C21-C30)	mg/kg ds	<11	<11
Minerale olie (C30-C35)	mg/kg ds	<5.0	<5.0
Minerale olie (C35-C40)	mg/kg ds	<6.0	<6.0
S Minerale olie totaal (C10-C40)	mg/kg ds	<35	<35
Polychloorbifenylen, PCB			
S PCB 28	mg/kg ds	<0.0010	<0.0010
S PCB 52	mg/kg ds	<0.0010	<0.0010
S PCB 101	mg/kg ds	<0.0010	<0.0010
S PCB 118	mg/kg ds	<0.0010	<0.0010

Nr.	Monsteromschrijving	Datum monstername	Monster nr.
1	75601 (0-40) 75602 (0-40) 75603 (0-50) 75604 (0-50) 75605 (0-50) 75606 (0-50)	23-Mar-2015	8508247
2	75601 (110-160) 75602 (40-90) 75602 (90-140)	23-Mar-2015	8508248

Q: door RvA geaccrediteerde verrichting
 A: AP04 erkende verrichting
 S: AS 3000 erkende verrichting

Dit certificaat mag uitsluitend in zijn geheel worden gereproduceerd.

Eurofins Analytico B.V.

Gildeweg 44-46
 3771 NB Barneveld
 P.O. Box 459
 3770 AL Barneveld NL
 Tel. +31 (0)34 242 63 00
 Fax +31 (0)34 242 63 99
 E-mail info-env@eurofins.nl
 Site www.eurofins.nl

BNP Paribas S.A. 227 9245 25
 VAT/BTW No. NL 8043.14.883.B01
 KvK No. 09088623
 IBAN: NL71BNP0227924525
 BIC: BNPANL2A

Eurofins Analytico B.V. is ISO 14001: 2004 gecertificeerd door TÜV en erkend door het Vlaamse Gewest (OVAM en Dep. LNE), het Brusselse Gewest (BIM), het Waalse Gewest (DGRNE-OWD) en door de overheden van Frankrijk en Luxemburg (MEV).



Analysecertificaat

Uw project/verslagnummer	756	Certificaatnummer/Versie	2015032068/1
Uw projectnaam		Startdatum	24-03-2015
Uw ordernummer	B02032.000377	Rapportagedatum	31-03-2015/10:06
Monsternemer	Marcel la Crois	Bijlage	A, B, C
Monstermatrix	Grond; Grond (AS3000)	Pagina	2/2
Projectcode	2794 - Arcadis - TenneT Noord-West 380 kV		

Analyse	Eenheid	1	2
S PCB 138	mg/kg ds	<0.0010	<0.0010
S PCB 153	mg/kg ds	<0.0010	<0.0010
S PCB 180	mg/kg ds	<0.0010	<0.0010
S PCB (som 7) (factor 0,7)	mg/kg ds	0.0049 ¹⁾	0.0049 ¹⁾
Polycyclische Aromatische Koolwaterstoffen, PAK			
S Naftaleen	mg/kg ds	<0.050	<0.050
S Fenanthreen	mg/kg ds	<0.050	<0.050
S Anthraceen	mg/kg ds	<0.050	<0.050
S Fluorantheen	mg/kg ds	<0.050	<0.050
S Benzo(a)anthraceen	mg/kg ds	<0.050	<0.050
S Chryseen	mg/kg ds	<0.050	<0.050
S Benzo(k)fluorantheen	mg/kg ds	<0.050	<0.050
S Benzo(a)pyreen	mg/kg ds	<0.050	<0.050
S Benzo(ghi)peryleen	mg/kg ds	<0.050	<0.050
S Indeno(123-cd)pyreen	mg/kg ds	<0.050	<0.050
S PAK VROM (10) (factor 0,7)	mg/kg ds	0.35 ¹⁾	0.35 ¹⁾

Nr.	Monsterschrijving	Datum monstername	Monster nr.
1	75601 (0-40) 75602 (0-40) 75603 (0-50) 75604 (0-50) 75605 (0-50) 75606 (0-50)	23-Mar-2015	8508247
2	75601 (110-160) 75602 (40-90) 75602 (90-140)	23-Mar-2015	8508248



Q: door RvA geaccrediteerde verrichting
 A: AP04 erkende verrichting
 S: AS 3000 erkende verrichting

Dit certificaat mag uitsluitend in zijn geheel worden gereproduceerd.

**Akkoord
Pr.coörd.**

VA

Eurofins Analytico B.V.

Gildeweg 44-46
 3771 NB Barneveld
 P.O. Box 459
 3770 AL Barneveld NL
 Tel. +31 (0)34 242 63 00
 Fax +31 (0)34 242 63 99
 E-mail info-env@eurofins.nl
 Site www.eurofins.nl

BNP Paribas S.A. 227 9245 25
 VAT/BTW No. NL 8043.14.883.B01
 KvK No. 09088623
 IBAN: NL71BNP0227924525
 BIC: BNPANL2A

Eurofins Analytico B.V. is ISO 14001: 2004 gecertificeerd door TÜV en erkend door het Vlaamse Gewest (OVAM en Dep. LNE), het Brusselse Gewest (BIM), het Waalse Gewest (DGRNE-OWD) en door de overheden van Frankrijk en Luxemburg (MEV).



Bijlage (A) met deelmonsterinformatie behorende bij analysecertificaat 2015032068/1

Pagina 1/1

Monster nr.	Boornr	Omschrijving	Van	Tot	Barcode	Monsteromschrijving
8508247	75603	1	0	50	0532079838	75601 (0-40) 75602 (0-40) 75603 (0-50)
8508247	75604	1	0	50	0532079834	75601 (0-40) 75602 (0-40) 75603 (0-50)
8508247	75605	1	0	50	0532079845	75601 (0-40) 75602 (0-40) 75603 (0-50)
8508247	75606	1	0	50	0532079760	75601 (0-40) 75602 (0-40) 75603 (0-50)
8508247	75601	1	0	40	0532079841	75601 (0-40) 75602 (0-40) 75603 (0-50)
8508247	75602	1	0	40	0532079843	75601 (0-40) 75602 (0-40) 75603 (0-50)
8508248	75602	2	40	90	0532079832	75601 (110-160) 75602 (40-90) 75603 (0-50)
8508248	75602	3	90	140	0532079833	75601 (110-160) 75602 (40-90) 75603 (0-50)
8508248	75601	4	110	160	0532079837	75601 (110-160) 75602 (40-90) 75603 (0-50)



Eurofins Analytico B.V.

Gildeweg 44-46
 3771 NB Barneveld
 P.O. Box 459
 3770 AL Barneveld NL
 Tel. +31 (0)34 242 63 00
 Fax +31 (0)34 242 63 99
 E-mail info-env@eurofins.nl
 Site www.eurofins.nl

BNP Paribas S.A. 227 9245 25
 VAT/BTW No. NL 8043.14.883.B01
 KvK No. 09088623
 IBAN: NL71BNPA0227924525
 BIC: BNPANL2A

Eurofins Analytico B.V. is ISO 14001: 2004 gecertificeerd door TÜV en erkend door het Vlaamse Gewest (OVAM en Dep. LNE), het Brusselse Gewest (BIM), het Waalse Gewest (DGRNE-OWD) en door de overheden van Frankrijk en Luxemburg (MEV).

Bijlage (B) met opmerkingen behorende bij analysecertificaat 2015032068/1

Pagina 1/1

Opmerking 1)De toetswaarde van de som is gelijk aan de sommatie van $0,7 \cdot RG$ **Eurofins Analytico B.V.**

Gildeweg 44-46 Tel. +31 (0)34 242 63 00
3771 NB Barneveld Fax +31 (0)34 242 63 99
P.O. Box 459 E-mail info-env@eurofins.nl
3770 AL Barneveld NL Site www.eurofins.nl

BNP Paribas S.A. 227 9245 25
VAT/BTW No. NL 8043.14.883.B01
KvK No. 09088623
IBAN: NL71BNPA0227924525
BIC: BNPANL2A

Eurofins Analytico B.V. is ISO 14001: 2004 gecertificeerd door TÜV en erkend door het Vlaamse Gewest (OVAM en Dep. LNE), het Brusselse Gewest (BIM), het Waalse Gewest (DGRNE-OWD) en door de overheden van Frankrijk en Luxemburg (MEV).

Bijlage (C) met methodeverwijzingen behorende bij analysecertificaat 2015032068/1

Pagina 1/1

Analyse	Methode	Techniek	Methode referentie
Droge Stof	W0104	Gravimetrie	Cf. pb 3010-2 en gw. NEN-ISO 11465
Cryogeen malen AS3000	W0106	Voorbehandeling	Cf. AS3000
Organische stof (gloeirest)	W0109	Gravimetrie	Cf. pb 3010-3 en cf. NEN 5754
Lutum (fractie < 2 µm)	W0171	Sedimentatie	Cf. pb 3010-4 en cf. NEN 5753
Barium (Ba)	W0423	ICP-MS	Cf. pb 3010-5 en cf. NEN-EN-ISO 17294-2
Cadmium (Cd)	W0423	ICP-MS	Cf. pb 3010-5 en cf. NEN-EN-ISO 17294-2
Kobalt (Co)	W0423	ICP-MS	Cf. pb 3010-5 en cf. NEN-EN-ISO 17294-2
Koper (Cu)	W0423	ICP-MS	Cf. pb 3010-5 en cf. NEN-EN-ISO 17294-2
Kwik (Hg)	W0423	ICP-MS	Cf. pb 3010-5 en cf. NEN-EN-ISO 17294-2
Molybdeen (Mo)	W0423	ICP-MS	Cf. pb 3010-5 en cf. NEN-EN-ISO 17294-2
Nikkel (Ni)	W0423	ICP-MS	Cf. pb 3010-5 en cf. NEN-EN-ISO 17294-2
Lood (Pb)	W0423	ICP-MS	Cf. pb 3010-5 en cf. NEN-EN-ISO 17294-2
Zink (Zn)	W0423	ICP-MS	Cf. pb 3010-5 en cf. NEN-EN-ISO 17294-2
Minerale Olie (GC) (C10 - C40)	W0202	GC-FID	Cf. pb 3010-7 en gw. NEN-EN-ISO 16703
PCB (7)	W0271	GC-MS	Cf. pb 3010-8 en gw. NEN 6980
PAK (10 VROM)	W0271	GC-MS	Cf. pb. 3010-6 en gw. NEN-ISO 18287
PAK som AS3000/AP04	W0271	GC-MS	Cf. pb. 3010-6 en gw. NEN-ISO 18287

Eurofins Analytico B.V.

Gildeweg 44-46
 3771 NB Barneveld
 P.O. Box 459
 3770 AL Barneveld NL

Tel. +31 (0)34 242 63 00
 Fax +31 (0)34 242 63 99
 E-mail info-env@eurofins.nl
 Site www.eurofins.nl

BNP Paribas S.A. 227 9245 25
 VAT/BTW No. NL 8043.14.883.B01
 KvK No. 09088623
 IBAN: NL71BNPA0227924525
 BIC: BNPANL2A

Eurofins Analytico B.V. is ISO 14001: 2004 gecertificeerd door TÜV en erkend door het Vlaamse Gewest (OVAM en Dep. LNE), het Brusselse Gewest (BIM), het Waalse Gewest (DGRNE-OWD) en door de overheden van Frankrijk en Luxemburg (MEV).



Arcadis Assen
T.a.v. M.N.J. Meuwissen
Postbus 63
9400 AB ASSEN

Analyscertificaat

Datum: 14-04-2015

Hierbij ontvangt u de resultaten van het navolgende laboratoriumonderzoek.

Certificaatnummer/Versie	2015037535/1
Uw project/verslagnummer	756
Uw projectnaam	TenneT380Kv N-W
Uw ordernummer	B02032.000377
Monster(s) ontvangen	07-04-2015

Dit certificaat mag uitsluitend in zijn geheel worden gereproduceerd.

De grondmonsters worden tot 4 weken na datum ontvangst bewaard en watermonsters tot 2 weken na datum ontvangst. Zonder tegenbericht worden de monsters nadien afgevoerd. Indien de monsters langer bewaard dienen te blijven verzoeken wij U dit exemplaar uiterlijk 1 werkdag voor afloop van de standaardbewaarperiode ondertekend aan ons te retourneren. Voor de kosten van het langer bewaren van monsters verwijzen wij naar de prijslijst.

Bewaren tot:

Datum:

Naam:

Handtekening:

Wij vertrouwen erop uw opdracht hiermee naar verwachting te hebben uitgevoerd, mocht U naar aanleiding van dit analysecertificaat nog vragen hebben verzoeken wij U contact op te nemen met de afdeling Verkoop en Advies.

Met vriendelijke groet,

Eurofins Analytico B.V.



Ing. A. Veldhuizen
Technical Manager

Eurofins Analytico B.V.

Gildeweg 44-46
3771 NB Barneveld
P.O. Box 459
3770 AL Barneveld NL

Tel. +31 (0)34 242 63 00
Fax +31 (0)34 242 63 99
E-mail info-env@eurofins.nl
Site www.eurofins.nl

BNP Paribas S.A. 227 9245 25
VAT/BTW No. NL 8043.14.883.B01
KvK No. 09088623
IBAN: NL71BNPA0227924525
BIC: BNPANL2A

Eurofins Analytico B.V. is ISO 14001: 2004 gecertificeerd door TÜV en erkend door het Vlaamse Gewest (OVAM en Dep. LNE), het Brusselse Gewest (BIM), het Waalse Gewest (DGRNE-OWD) en door de overheden van Frankrijk en Luxemburg (MEV).

Analysecertificaat

Uw project/verslagnummer	756	Certificaatnummer/Versie	2015037535/1
Uw projectnaam	TenneT380Kv N-W	Startdatum	08-04-2015
Uw ordernummer	B02032.000377	Rapportagedatum	14-04-2015/17:08
Monsternemer	Marcel la Crois	Bijlage	A, C, D
Monstermatrix	Water; Afvalwater	Pagina	1/1
Projectcode	2794 - Arcadis - TenneT Noord-West 380 kv		

Analyse	Eenheid	1	2
Metalen			
Q Arseen (As) na ontsluiting	µg/L	6.0	2.6
Q IJzer (Fe) na ontsluiting	mg/L	0.25	0.23
IJzer (II)	mg/L	<0.050	<0.050
Q Fosfor totaal (P)	mg/L	1.5	0.089
Q Fosfor totaal (P04)	mg P04/L	4.5	0.27
Q Fosfor totaal (P205)	mg P205/L	3.3	0.20
Fysisch-chemische analyses			
Q Droogrest onopgel. bestand. (NEN6621)	mg/L	14	6.9
Q Zuurstof	mg O2/L	2.8	16.3
Anorganische verbindingen & natte chemie			
Q Chemisch zuurstof verbruik (CZV)	mg/L	18	18
Q Stikstof volgens Kjeldahl (N)	mg/L	5.8	1.0
Q Sulfaat opgelost (S04)	mg S04/L	56	35
Q Sulfaat opgelost (S04-S)	mg S/L	18	12
Anorganische verbindingen			
Q Ammonium (NH4-N)	mg N/L	6.0	<0.050
Q Ammonium (NH4)	mg/L	7.7	<0.065
Q Chloride	mg/L	460	280
Biologisch en/of toxicologisch onderzoek			
Q Biochemisch zuurstof verbruik (BZV-5)	mg O2/L	1.6	2.8

Nr.	Monsterschrijving	Datum monstername	Monster nr.
1	75601a (350-450)	07-Apr-2015	8524997
2	75601sl	07-Apr-2015	8524998

Q: door RvA geaccrediteerde verrichting

A: AP04 erkende verrichting

S: AS 3000 erkende verrichting

Dit certificaat mag uitsluitend in zijn geheel worden gereproduceerd.

Eurofins Analytico B.V.

Gildeweg 44-46
3771 NB Barneveld
P.O. Box 459
3770 AL Barneveld NL

Tel. +31 (0)34 242 63 00
Fax +31 (0)34 242 63 99
E-mail info-env@eurofins.nl
Site www.eurofins.nl

BNP Paribas S.A. 227 9245 25
VAT/BTW No. NL 8043.14.883.B01
KvK No. 09088623
IBAN: NL71BNPR0227924525
BIC: BNPANL2A

Eurofins Analytico B.V. is ISO 14001: 2004 gecertificeerd door TÜV en erkend door het Vlaamse Gewest (OVAM en Dep. LNE), het Brusselse Gewest (BIM), het Waalse Gewest (DGRNE-OWD) en door de overheden van Frankrijk en Luxemburg (MEV).

Akkoord
Pr.coörd.

VA



TESTEN
RvA LO10

Bijlage (A) met deelmonsterinformatie behorende bij analysecertificaat 2015037535/1

Pagina 1/1

Monster nr.	Boornr	Omschrijving	Van	Tot	Barcode	Monsteromschrijving
8524997	75601a	1	350	450	0580610301	75601a (350-450)
8524997	75601a	10	350	450	0660049683	
8524997	75601a	2	350	450	0660052919	
8524997	75601a	3	350	450	0640059441	
8524997	75601a	4	350	450	0640059443	
8524997	75601a	5	350	450	0640059433	
8524997	75601a	6	350	450	0640059437	
8524997	75601a	7	350	450	0620054232	
8524997	75601a	8	350	450	0800334405	
8524997	75601a	9	350	450	0691592683	
8524998	75601sl	1			0580610306	75601sl
8524998	75601sl	10			0660049666	
8524998	75601sl	2			0660049671	
8524998	75601sl	3			0640059447	
8524998	75601sl	4			0640059454	
8524998	75601sl	5			0640059455	
8524998	75601sl	6			0640059445	
8524998	75601sl	7			0800336106	
8524998	75601sl	8			0620054256	
8524998	75601sl	9			0691592691	



Eurofins Analytico B.V.

Gildeweg 44-46
 3771 NB Barneveld
 P.O. Box 459
 3770 AL Barneveld NL
 Tel. +31 (0)34 242 63 00
 Fax +31 (0)34 242 63 99
 E-mail info-env@eurofins.nl
 Site www.eurofins.nl

BNP Paribas S.A. 227 9245 25
 VAT/BTW No. NL 8043.14.883.B01
 KvK No. 09088623
 IBAN: NL71BNPA0227924525
 BIC: BNPANL2A

Eurofins Analytico B.V. is ISO 14001: 2004 gecertificeerd door TÜV en erkend door het Vlaamse Gewest (OVAM en Dep. LNE), het Brusselse Gewest (BIM), het Waalse Gewest (DGRNE-OWD) en door de overheden van Frankrijk en Luxemburg (MEV).

Bijlage (C) met methodeverwijzingen behorende bij analysecertificaat 2015037535/1

Pagina 1/1

Analyse	Methode	Techniek	Methode referentie
Droogr. onopgel. best. (NEN 6621)	W0552	Gravimetrie	Cf. NEN 6499 en gw. NEN 6621
Fosfaat totaal (gemeten als P)	W0425	ICP-MS	Cf. NEN-EN-ISO 17294-2 en cf. CMA/2/I/B.1
Arseen (As) na ontsluiting (ICP-MS)	W0425	ICP-MS	Cf. NEN-EN-ISO 17294-2 en cf. CMA/2/I/B.1
IJzer (Fe) na ontsluiting (ICP-MS)	W0425	ICP-MS	Cf. NEN-EN-ISO 17294-2 en cf. CMA/2/I/B.1
IJzer (II)	W0510	Spectrometrie	Cf. NEN 6482
Zuurstof	W0556	Potentiometrie	Cf. NEN-ISO 5814
Chemisch zuurstof verbruik (CZY)	W0553	Titrimetrie	Cf. NEN 6633/A1:2007
Stikstof volgens Kjeldahl	W0554	Spectrometrie	Eigen meth. (NEN-ISO 5663/NEN 6604)
Sulfaat - opgelost	W0522	Spectrometrie (CFA)	Cf. NEN 6654
Ammonium	W0566	Spectrometrie	Cf. NEN 6604
Chloride	W0566	Spectrometrie	Cf. NEN 6604
Biochem. zuurstofverbr. (BZV-5)	W0556	Potentiometrie	Cf. NEN-EN1899-1& cf. NEN-ISO5814 (EN25814)



Eurofins Analytico B.V.

Gildeweg 44-46
3771 NB Barneveld
P.O. Box 459
3770 AL Barneveld NL

Tel. +31 (0)34 242 63 00
Fax +31 (0)34 242 63 99
E-mail info-env@eurofins.nl
Site www.eurofins.nl

BNP Paribas S.A. 227 9245 25
VAT/BTW No. NL 8043.14.883.B01
KvK No. 09088623
IBAN: NL71BNPA0227924525
BIC: BNPANL2A

Eurofins Analytico B.V. is ISO 14001: 2004 gecertificeerd door TÜV en erkend door het Vlaamse Gewest (OVAM en Dep. LNE), het Brusselse Gewest (BIM), het Waalse Gewest (DGRNE-OWD) en door de overheden van Frankrijk en Luxemburg (MEV).

Bijlage (D) opmerkingen aangaande de monstername en conserveringstermijn 2015037535/1

Pagina 1/1

Er zijn verschillen met de richtlijnen geconstateerd die de betrouwbaarheid van de resultaten van onderstaande monsters of analyses mogelijk hebben beïnvloed.

Analyse

De conserveringstermijn is voor de betreffende analyse overschreden.

Voorbehandeling BZV

Monster nr.

8524997

8524998

Eurofins Analytico B.V.

Gildeweg 44-46
3771 NB Barneveld
P.O. Box 459
3770 AL Barneveld NL

Tel. +31 (0)34 242 63 00
Fax +31 (0)34 242 63 99
E-mail info-env@eurofins.nl
Site www.eurofins.nl

BNP Paribas S.A. 227 9245 25
VAT/BTW No. NL 8043.14.883.B01
KvK No. 09088623
IBAN: NL71BNP0227924525
BIC: BNPANL2A

Eurofins Analytico B.V. is ISO 14001: 2004 gecertificeerd door TÜV en erkend door het Vlaamse Gewest (OVAM en Dep. LNE), het Brusselse Gewest (BIM), het Waalse Gewest (DGRNE-OWD) en door de overheden van Frankrijk en Luxemburg (MEV).



ARCADIS Regio B.V.
T.a.v. M.N.J. Meuwissen
Postbus 63
9400 AB ASSEN

Analyscertificaat

Datum: 09-04-2015

Hierbij ontvangt u de resultaten van het navolgende laboratoriumonderzoek.

Certificaatnummer/Versie	2015037536/1
Uw project/verslagnummer	756
Uw projectnaam	TenneT380Kv N-W
Uw ordernummer	B02032.000377
Monster(s) ontvangen	07-04-2015

Dit certificaat mag uitsluitend in zijn geheel worden gereproduceerd.

De grondmonsters worden tot 4 weken na datum ontvangst bewaard en watermonsters tot 2 weken na datum ontvangst. Zonder tegenbericht worden de monsters nadien afgevoerd. Indien de monsters langer bewaard dienen te blijven verzoeken wij U dit exemplaar uiterlijk 1 werkdag voor afloop van de standaardbewaarperiode ondertekend aan ons te retourneren. Voor de kosten van het langer bewaren van monsters verwijzen wij naar de prijslijst.

Bewaren tot:

Datum:

Naam:

Handtekening:

Wij vertrouwen erop uw opdracht hiermee naar verwachting te hebben uitgevoerd, mocht U naar aanleiding van dit analysecertificaat nog vragen hebben verzoeken wij U contact op te nemen met de afdeling Verkoop en Advies.

Met vriendelijke groet,

Eurofins Analytico B.V.



Ing. A. Veldhuizen
Technical Manager

Eurofins Analytico B.V.

Gildeweg 44-46
3771 NB Barneveld
P.O. Box 459
3770 AL Barneveld NL

Tel. +31 (0)34 242 63 00
Fax +31 (0)34 242 63 99
E-mail info-env@eurofins.nl
Site www.eurofins.nl

BNP Paribas S.A. 227 9245 25
VAT/BTW No. NL 8043.14.883.B01
KvK No. 09088623
IBAN: NL71BNPA0227924525
BIC: BNPANL2A

Eurofins Analytico B.V. is ISO 14001: 2004 gecertificeerd door TÜV en erkend door het Vlaamse Gewest (OVAM en Dep. LNE), het Brusselse Gewest (BIM), het Waalse Gewest (DGRNE-OWD) en door de overheden van Frankrijk en Luxemburg (MEV).

Analysecertificaat

Uw project/verslagnummer 756
 Uw projectnaam TenneT380Kv N-W
 Uw ordernummer B02032.000377

Monsternemer Marcel la Crois
 Monstermatrix Water; Water (AS3000)

Certificaatnummer/Versie 2015037536/1
 Startdatum 08-04-2015
 Rapportagedatum 09-04-2015/08:19
 Bijlage A, B, C
 Pagina 1/2

Analyse	Eenheid	1
Metalen		
S Barium (Ba)	µg/L	220
S Cadmium (Cd)	µg/L	<0.20
S Kobalt (Co)	µg/L	<2.0
S Koper (Cu)	µg/L	3.0
S Kwik (Hg)	µg/L	<0.050
S Molybdeen (Mo)	µg/L	<2.0
S Nikkel (Ni)	µg/L	<3.0
S Lood (Pb)	µg/L	<2.0
S Zink (Zn)	µg/L	28
Vluchtige Aromatische Koolwaterstoffen		
S Benzeen	µg/L	<0.20
S Toluene	µg/L	<0.20
S Ethylbenzeen	µg/L	<0.20
S o-Xyleen	µg/L	<0.10
S m, p-Xyleen	µg/L	<0.20
S Xylenen (som) factor 0,7	µg/L	0.21 ¹⁾
BTEX (som)	µg/L	<0.90
S Naftaleen	µg/L	<0.020
S Styreen	µg/L	<0.20
Vluchtige organische halogeenkoolwaterstoffen		
S Dichloormethaan	µg/L	<0.20
S Trichloormethaan	µg/L	<0.20
S Tetrachloormethaan	µg/L	<0.10
S Trichlooretheen	µg/L	<0.20
S Tetrachlooretheen	µg/L	<0.10
S 1,1-Dichloorethaan	µg/L	<0.20
S 1,2-Dichloorethaan	µg/L	<0.20
S 1,1,1-Trichloorethaan	µg/L	<0.10
S 1,1,2-Trichloorethaan	µg/L	<0.10
S cis 1,2-Dichlooretheen	µg/L	<0.10

Nr.	Monsteromschrijving	Datum monstername	Monster nr.
1	75601 (220-320)	07-Apr-2015	8524999

Q: door RvA geaccrediteerde verrichting
 A: AP04 erkende verrichting
 S: AS 3000 erkende verrichting

Dit certificaat mag uitsluitend in zijn geheel worden gereproduceerd.

Eurofins Analytico B.V.

Gildeweg 44-46
 3771 NB Barneveld
 P.O. Box 459
 3770 AL Barneveld NL

Tel. +31 (0)34 242 63 00
 Fax +31 (0)34 242 63 99
 E-mail info-env@eurofins.nl
 Site www.eurofins.nl

BNP Paribas S.A. 227 9245 25
 VAT/BTW No. NL 8043.14.883.B01
 KvK No. 09088623
 IBAN: NL71BNPA0227924525
 BIC: BNPANL2A

Eurofins Analytico B.V. is ISO 14001: 2004 gecertificeerd door TÜV en erkend door het Vlaamse Gewest (OVAM en Dep. LNE), het Brusselse Gewest (BIM), het Waalse Gewest (DGRNE-OWD) en door de overheden van Frankrijk en Luxemburg (MEV).



Analysecertificaat

Uw project/verslagnummer 756
 Uw projectnaam TenneT380Kv N-W
 Uw ordernummer B02032.000377

Monsternemer Marcel la Crois
 Monstermatrix Water; Water (AS3000)

Certificaatnummer/Versie 2015037536/1
 Startdatum 08-04-2015
 Rapportagedatum 09-04-2015/08:19
 Bijlage A, B, C
 Pagina 2/2

Analyse	Eenheid	1
S trans 1,2-Dichlooretheen	µg/L	<0.10
CKW (som)	µg/L	<1.6
S Tribroommethaan	µg/L	<0.20
S Vinylchloride	µg/L	<0.10
S 1,1-Dichlooretheen	µg/L	<0.10
S 1,2-Dichloorethenen (Som) factor 0,7	µg/L	0.14 ¹⁾
S 1,1-Dichloorpropaan	µg/L	<0.20
S 1,2-Dichloorpropaan	µg/L	<0.20
S 1,3-Dichloorpropaan	µg/L	<0.20
S Dichloorpropanen som factor 0.7	µg/L	0.42
Minerale olie		
Minerale olie (C10-C12)	µg/L	<10
Minerale olie (C12-C16)	µg/L	<10
Minerale olie (C16-C21)	µg/L	<10
Minerale olie (C21-C30)	µg/L	<15
Minerale olie (C30-C35)	µg/L	<10
Minerale olie (C35-C40)	µg/L	<10
S Minerale olie totaal (C10-C40)	µg/L	<50

Nr. Monsteromschrijving

1 75601 (220-320)

Datum monstername

07-Apr-2015

Monster nr.

8524999

Eurofins Analytico B.V.



Q: door RvA geaccrediteerde verrichting

A: AP04 erkende verrichting

S: AS 3000 erkende verrichting

Dit certificaat mag uitsluitend in zijn geheel worden gereproduceerd.

**Akkoord
Pr.coörd.**

VA

Gildeweg 44-46
 3771 NB Barneveld
 P.O. Box 459
 3770 AL Barneveld NL

Tel. +31 (0)34 242 63 00
 Fax +31 (0)34 242 63 99
 E-mail info-env@eurofins.nl
 Site www.eurofins.nl

BNP Paribas S.A. 227 9245 25
 VAT/BTW No. NL 8043.14.883.B01
 KvK No. 09088623
 IBAN: NL71BNPR0227924525
 BIC: BNPANL2A

Eurofins Analytico B.V. is ISO 14001: 2004 gecertificeerd door TÜV en erkend door het Vlaamse Gewest (OVAM en Dep. LNE), het Brusselse Gewest (BIM), het Waalse Gewest (DGRNE-OWD) en door de overheden van Frankrijk en Luxemburg (MEV).



Bijlage (A) met deelmonsterinformatie behorende bij analysecertificaat 2015037536/1

Pagina 1/1

Monster nr.	Boornr	Omschrijving	Van	Tot	Barcode	Monsteromschrijving
8524999	75601	1	220	320	0691592681	75601 (220-320)
8524999	75601	2	220	320	0800334346	



Eurofins Analytico B.V.

Gildeweg 44-46
 3771 NB Barneveld
 P.O. Box 459
 3770 AL Barneveld NL
 Tel. +31 (0)34 242 63 00
 Fax +31 (0)34 242 63 99
 E-mail info-env@eurofins.nl
 Site www.eurofins.nl

BNP Paribas S.A. 227 9245 25
 VAT/BTW No. NL 8043.14.883.B01
 KvK No. 09088623
 IBAN: NL71BNPA0227924525
 BIC: BNPANL2A

Eurofins Analytico B.V. is ISO 14001: 2004 gecertificeerd door TÜV en erkend door het Vlaamse Gewest (OVAM en Dep. LNE), het Brusselse Gewest (BIM), het Waalse Gewest (DGRNE-OWD) en door de overheden van Frankrijk en Luxemburg (MEV).

Bijlage (B) met opmerkingen behorende bij analysecertificaat 2015037536/1

Pagina 1/1

Opmerking 1)De toetswaarde van de som is gelijk aan de sommatie van $0,7 \cdot RG$ **Eurofins Analytico B.V.**

Gildeweg 44-46 Tel. +31 (0)34 242 63 00
3771 NB Barneveld Fax +31 (0)34 242 63 99
P.O. Box 459 E-mail info-env@eurofins.nl
3770 AL Barneveld NL Site www.eurofins.nl

BNP Paribas S.A. 227 9245 25
VAT/BTW No. NL 8043.14.883.B01
KvK No. 09088623
IBAN: NL71BNPA0227924525
BIC: BNPANL2A

Eurofins Analytico B.V. is ISO 14001: 2004 gecertificeerd door TÜV en erkend door het Vlaamse Gewest (OVAM en Dep. LNE), het Brusselse Gewest (BIM), het Waalse Gewest (DGRNE-OWD) en door de overheden van Frankrijk en Luxemburg (MEV).

Bijlage (C) met methodeverwijzingen behorende bij analysecertificaat 2015037536/1

Pagina 1/1

Analyse	Methode	Techniek	Methode referentie
Xylenen som AS3000	W0254	HS-GC-MS	Cf. pb 3130-1
Aromaten (BTEXN)	W0254	HS-GC-MS	Cf. pb 3130-1
Barium (Ba)	W0421	ICP-MS	Cf. pb 3110-3 en cf. NEN-EN-ISO 17294-2
Cadmium (Cd)	W0421	ICP-MS	Cf. pb 3110-3 en cf. NEN-EN-ISO 17294-2
Cobalt (Co)	W0421	ICP-MS	Cf. pb 3110-3 en cf. NEN-EN-ISO 17294-2
Koper (Cu)	W0421	ICP-MS	Cf. pb 3110-3 en cf. NEN-EN-ISO 17294-2
Kwik (Hg)	W0421	ICP-MS	Cf. pb 3110-3 en cf. NEN-EN-ISO 17294-2
Molybdeen (Mo)	W0421	ICP-MS	Cf. pb 3110-3 en cf. NEN-EN-ISO 17294-2
Nikkel (Ni)	W0421	ICP-MS	Cf. pb 3110-3 en cf. NEN-EN-ISO 17294-2
Lood (Pb)	W0421	ICP-MS	Cf. pb 3110-3 en cf. NEN-EN-ISO 17294-2
Zink (Zn)	W0421	ICP-MS	Cf. pb 3110-3 en cf. NEN-EN-ISO 17294-2
Styreen	W0254	HS-GC-MS	Cf. pb 3130-1
VOC (11)	W0254	HS-GC-MS	Cf. pb 3130-1
Tribroommethaan (Bromoform)	W0254	HS-GC-MS	Cf. pb 3130-1
Vinylchloride	W0254	HS-GC-MS	Cf. pb 3130-1
1,1-Dichlooretheen	W0254	HS-GC-MS	Cf. pb 3130-1
DiChEtheen som AS3000	W0254	HS-GC-MS	Cf. pb 3130-1
1,1-Dichloorpropan	W0254	HS-GC-MS	Cf. pb 3130-1
1,2-Dichloorpropan	W0254	HS-GC-MS	Cf. pb 3130-1
1,3-Dichloorpropan	W0254	HS-GC-MS	Cf. pb 3130-1
DiChlprop. som AS300	W0254	HS-GC-MS	Cf. pb 3130-2 en gw. NEN EN ISO 15680
Minerale olie (GC) (C10 - C40)	W0215	LVI-GC-FID	Cf. pb 3110-5

Eurofins Analytico B.V.

Gildeweg 44-46
3771 NB Barneveld
P.O. Box 459
3770 AL Barneveld NL

Tel. +31 (0)34 242 63 00
Fax +31 (0)34 242 63 99
E-mail info-env@eurofins.nl
Site www.eurofins.nl

BNP Paribas S.A. 227 9245 25
VAT/BTW No. NL 8043.14.883.B01
KvK No. 09088623
IBAN: NL71BNPA0227924525
BIC: BNPANL2A

Eurofins Analytico B.V. is ISO 14001: 2004 gecertificeerd door TÜV en erkend door het Vlaamse Gewest (OVAM en Dep. LNE), het Brusselse Gewest (BIM), het Waalse Gewest (DGRNE-OWD) en door de overheden van Frankrijk en Luxemburg (MEV).



Tabel 1: Gemeten gehalten in grond met beoordeling conform de Wet Bodembescherming

Grondmonster		MMbg01			MMog01		
Certificaatcode		2015032068			2015032068		
Boring(en)		75601, 75602, 75603, 75604, 75605, 75606			75601, 75602, 75602		
Traject (m -mv)		0,00 - 0,50			0,40 - 1,60		
Humus	% ds	2,7			0,80		
Lutum	% ds	23			7,1		
Datum van toetsing		24-4-2015			24-4-2015		
Monsterconclusie		Voldoet aan Achtergrondwaarde			Voldoet aan Achtergrondwaarde		
Monstermelding 1							
Monstermelding 2							
Monstermelding 3							
		Meetw	GSSD	Index	Meetw	GSSD	Index
METALEN							
Barium [Ba]	mg/kg ds	25	27 ⁽⁶⁾		<20	<33 ⁽⁶⁾	
Cadmium [Cd]	mg/kg ds	0,29	0,37	-0,02	<0,2	<0,2	-0,03
Kobalt [Co]	mg/kg ds	6,6	7,2	-0,04	<3	<5	-0,06
Koper [Cu]	mg/kg ds	6,7	8,0	-0,21	<5	<6	-0,23
Kwik [Hg]	mg/kg ds	0,061	0,066	-0	<0,05	<0,05	-0
Nikkel [Ni]	mg/kg ds	17	18	-0,26	6,5	13,3	-0,33
Molybdeen [Mo]	mg/kg ds	<1,5	<1,1	-0	<1,5	<1,1	-0
Lood [Pb]	mg/kg ds	15	17	-0,07	<10	<10	-0,08
Zink [Zn]	mg/kg ds	47	54	-0,15	<20	<26	-0,2
PAK							
Naftaleen	mg/kg ds	<0,05	<0,04		<0,05	<0,04	
Anthraceen	mg/kg ds	<0,05	<0,04		<0,05	<0,04	
Fenanthreen	mg/kg ds	<0,05	<0,04		<0,05	<0,04	
Fluorantheen	mg/kg ds	<0,05	<0,04		<0,05	<0,04	
Chryseen	mg/kg ds	<0,05	<0,04		<0,05	<0,04	
Benzo(a)anthraceen	mg/kg ds	<0,05	<0,04		<0,05	<0,04	
Benzo(a)pyreen	mg/kg ds	<0,05	<0,04		<0,05	<0,04	
Benzo(k)fluorantheen	mg/kg ds	<0,05	<0,04		<0,05	<0,04	
Indeno-(1,2,3-c,d)pyreen	mg/kg ds	<0,05	<0,04		<0,05	<0,04	
Benzo(g,h,i)peryleen	mg/kg ds	<0,05	<0,04		<0,05	<0,04	
PAK 10 VROM	mg/kg ds		<0,35	-0,03		<0,35	-0,03
Pak-totaal (10 van VROM) (0.7 facto)	mg/kg ds	<0,35			<0,35		
GECHLOREERDE KOOLWATERSTOFFEN							
PCB 28	mg/kg ds	<0,001	<0,003		<0,001	<0,004	
PCB 52	mg/kg ds	<0,001	<0,003		<0,001	<0,004	
PCB 101	mg/kg ds	<0,001	<0,003		<0,001	<0,004	
PCB 118	mg/kg ds	<0,001	<0,003		<0,001	<0,004	
PCB 138	mg/kg ds	<0,001	<0,003		<0,001	<0,004	
PCB 153	mg/kg ds	<0,001	<0,003		<0,001	<0,004	
PCB 180	mg/kg ds	<0,001	<0,003		<0,001	<0,004	
PCB (7) (som, 0.7 factor)	mg/kg ds	<0,0049			<0,0049		
PCB (som 7)	mg/kg ds		<0,018	-0		<0,025	0,01
OVERIGE (ORGANISCHE) VERBINDINGEN							
Minerale olie C10 - C12	mg/kg ds	<3	8 ⁽⁶⁾		3,3	16,5 ⁽⁶⁾	
Minerale olie C12 - C16	mg/kg ds	<5	13 ⁽⁶⁾		<5	18 ⁽⁶⁾	
Minerale olie C16 - C21	mg/kg ds	<5	13 ⁽⁶⁾		<5	18 ⁽⁶⁾	
Minerale olie C21 - C30	mg/kg ds	<11	29 ⁽⁶⁾		<11	39 ⁽⁶⁾	
Minerale olie C30 - C35	mg/kg ds	<5	13 ⁽⁶⁾		<5	18 ⁽⁶⁾	
Minerale olie C35 - C40	mg/kg ds	<6	16 ⁽⁶⁾		<6	21 ⁽⁶⁾	
Minerale olie C10 - C40	mg/kg ds	<35	<91	-0,02	<35	<123	-0,01
OVERIG							
Droge stof	% m/m	81,5	81,5 ⁽⁶⁾		78,7	78,7 ⁽⁶⁾	
Lutum	ds	22,5			7,1		
Organische stof (humus)	ds	2,7			0,8		

Grondmonster		MMbg01	MMog01
Certificaatcode		2015032068	2015032068
Boring(en)		75601, 75602, 75603, 75604, 75605, 75606	75601, 75602, 75602
Traject (m -mv)		0,00 - 0,50	0,40 - 1,60
Humus	% ds	2,7	0,80
Lutum	% ds	23	7,1
Datum van toetsing		24-4-2015	24-4-2015
Monsterconclusie		Voldoet aan Achtergrondwaarde	Voldoet aan Achtergrondwaarde
	ds		
Gloeirest	% (m/m) ds	95,7	98,7

----- : Geen toetsnorm aanwezig
 < : kleiner dan de detectielimiet
 8,88 : <= Achtergrondwaarde
 8,88 : <= Interventiewaarde
 8,88 : > Interventiewaarde
 6 : Heeft geen normwaarde
 # : verhoogde rapportagegrens
 GSSD : Gestandaardiseerde meetwaarde
 Index : (GSSD - AW) / (I - AW)

- Getoetst via de BoToVa service, versie 2.0.0 -

Tabel 2: Normwaarden conform de Wet Bodembescherming

		AW	WO	IND	I
METALEN					
Cadmium [Cd]	mg/kg ds	0,6	1,2	4,3	13
Kobalt [Co]	mg/kg ds	15	35	190	190
Koper [Cu]	mg/kg ds	40	54	190	190
Kwik [Hg]	mg/kg ds	0,15	0,83	4,8	36
Nikkel [Ni]	mg/kg ds	35	39	100	100
Molybdeen [Mo]	mg/kg ds	1,5	88	190	190
Lood [Pb]	mg/kg ds	50	210	530	530
Zink [Zn]	mg/kg ds	140	200	720	720
PAK					
PAK 10 VROM	mg/kg ds	1,5	6,8	40	40
GECHLOREERDE KOOLWATERSTOFFEN					
PCB (som 7)	mg/kg ds	0,02	0,04	0,5	1
OVERIGE (ORGANISCHE) VERBINDINGEN					
Minerale olie C10 - C40	mg/kg ds	190	190	500	5000

Tabel 3: Gemeten concentraties in grondwater met beoordeling conform de Wet Bodembescherming

Watermonster		75601-1-1		
Datum		7-4-2015		
Filterdiepte (m -mv)		1,70 - 2,70		
Datum van toetsing		24-4-2015		
Monsterconclusie		Overschrijding Streefwaarde		
Monstermelding 1				
Monstermelding 2				
Monstermelding 3				
		Meetw	GSSD	Index
METALEN				
Barium [Ba]	µg/l	220	220	0,3
Cadmium [Cd]	µg/l	<0,2	<0,1	-0,05
Kobalt [Co]	µg/l	<2	<1	-0,24
Koper [Cu]	µg/l	3	3	-0,2
Kwik [Hg]	µg/l	<0,05	<0,04	-0,04
Nikkel [Ni]	µg/l	<3	<2	-0,22
Molybdeen [Mo]	µg/l	<2	<1	-0,01
Lood [Pb]	µg/l	<2	<1	-0,23
Zink [Zn]	µg/l	28	28	-0,05
PAK				
Naftaleen	µg/l	<0,02	<0,01	0
PAK 10 VROM	-		<0,00020 ⁽¹¹⁾	
GECHLOREERDE KOOLWATERSTOFFEN				
1,1-Dichloorpropan	µg/l	<0,2	<0,1	
1,3-Dichloorpropan	µg/l	<0,2	<0,1	
Tribroommethaan (bromofom)	µg/l	<0,2	<0,1 ⁽¹⁴⁾	
Tetrachloormethaan (Tetra)	µg/l	<0,1	<0,1	0,01
1,1-Dichloorethaan	µg/l	<0,2	<0,1	-0,01
1,2-Dichloorethaan	µg/l	<0,2	<0,1	-0,02
1,2-Dichloorpropan	µg/l	<0,2	<0,1	
1,1,1-Trichloorethaan	µg/l	<0,1	<0,1	0
1,1,2-Trichloorethaan	µg/l	<0,1	<0,1	0
Trichlooretheen (Tri)	µg/l	<0,2	<0,1	-0,05
Tetrachlooretheen (Per)	µg/l	<0,1	<0,1	0
Vinylchloride	µg/l	<0,1	<0,1	0,02
Dichloorpropanen (0,7 som, 1, 1+1,2+1,3)	µg/l	0,42		
1,2-Dichloorethenen (som, 0,7 facto)	µg/l	<0,14		
Dichloormethaan	µg/l	<0,2	<0,1	0
Trichloormethaan (Chloroform)	µg/l	<0,2	<0,1	-0,01
cis + trans-1,2-Dichlooretheen	µg/l		<0,14	0,01
1,1-Dichlooretheen	µg/l	<0,1	<0,1	0,01
cis-1,2-Dichlooretheen	µg/l	<0,1	<0,1	
trans-1,2-Dichlooretheen	µg/l	<0,1	<0,1	
Dichloorpropan	µg/l		<0,42	-0
CKW (som)	µg/l	<1,6		
AROMATISCHE VERBINDINGEN				
Xylenen (som, 0,7 factor)	µg/l	<0,21		
BTEX (som)	µg/l	<0,9	0,6 ⁽⁶⁾	
Styreen (Vinylbenzeen)	µg/l	<0,2	<0,1	-0,02
Benzeen	µg/l	<0,2	<0,1	-0
Ethylbenzeen	µg/l	<0,2	<0,1	-0,03
Tolueen	µg/l	<0,2	<0,1	-0,01
Xylenen (som)	µg/l		<0,21	0
meta-/para-Xyleen (som)	µg/l	<0,2	<0,1	

Watermonster		75601-1-1		
Datum		7-4-2015		
Filterdiepte (m -mv)		1,70 - 2,70		
Datum van toetsing		24-4-2015		
Monsterconclusie		Overschrijding Streefwaarde		
ortho-Xyleen	µg/l	<0,1	<0,1	
Som 16 Aromatische oplosmiddelen	µg/l		<0,77 ^(2,14)	
OVERIGE (ORGANISCHE) VERBINDINGEN				
Minerale olie C10 - C12	µg/l	<10	7 ⁽⁶⁾	
Minerale olie C12 - C16	µg/l	<10	7 ⁽⁶⁾	
Minerale olie C16 - C21	µg/l	<10	7 ⁽⁶⁾	
Minerale olie C21 - C30	µg/l	<15	11 ⁽⁶⁾	
Minerale olie C30 - C35	µg/l	<10	7 ⁽⁶⁾	
Minerale olie C35 - C40	µg/l	<10	7 ⁽⁶⁾	
Minerale olie C10 - C40	µg/l	<50	<35	-0,03

-----	: Geen toetsnorm aanwezig
<	: kleiner dan de detectielimiet
8,88	: <= Streefwaarde
8,88	: > Streefwaarde
8,88	: > Interventiewaarde
11	: Enkele parameters ontbreken in de berekening van de somfractie
14	: Streefwaarde ontbreekt zorgplicht van toepassing
2	: Enkele parameters ontbreken in de som
6	: Heeft geen normwaarde
#	: verhoogde rapportagegrens
GSSD	: Gestandaardiseerde meetwaarde
Index	: (GSSD - S) / (I - S)

- Getoetst via de BoToVa service, versie 2.0.0 -

Tabel 4: Normwaarden conform de Wet Bodembescherming

		S	S Diep	Indicatief	I
METALEN					
Barium [Ba]	µg/l	50	200		625
Cadmium [Cd]	µg/l	0,4	0,06		6
Kobalt [Co]	µg/l	20	0,7		100
Koper [Cu]	µg/l	15	1,3		75
Kwik [Hg]	µg/l	0,05	0,01		0,3
Nikkel [Ni]	µg/l	15	2,1		75
Molybdeen [Mo]	µg/l	5	3,6		300
Lood [Pb]	µg/l	15	1,7		75
Zink [Zn]	µg/l	65	24		800
PAK					
Naftaleen	µg/l	0,01			70
GECHLOREERDE KOOLWATERSTOFFEN					
Tribroommethaan (bromoform)	µg/l				630
Tetrachloormethaan (Tetra)	µg/l	0,01			10
1,1-Dichloorethaan	µg/l	7			900
1,2-Dichloorethaan	µg/l	7			400
1,1,1-Trichloorethaan	µg/l	0,01			300
1,1,2-Trichloorethaan	µg/l	0,01			130
Trichlooretheen (Tri)	µg/l	24			500
Tetrachlooretheen (Per)	µg/l	0,01			40
Vinylchloride	µg/l	0,01			5
Dichloormethaan	µg/l	0,01			1000
Trichloormethaan (Chloroform)	µg/l	6			400

		S	S Diep	Indicatief	I
cis + trans-1,2-Dichlooretheen	µg/l	0,01			20
1,1-Dichlooretheen	µg/l	0,01			10
Dichloorpropaan	µg/l	0,8			80
AROMATISCHE VERBINDINGEN					
Styreen (Vinylbenzeen)	µg/l	6			300
Benzeen	µg/l	0,2			30
Ethylbenzeen	µg/l	4			150
Tolueen	µg/l	7			1000
Xylenen (som)	µg/l	0,2			70
Som 16 Aromatische oplosmiddelen	µg/l			150	
OVERIGE (ORGANISCHE) VERBINDINGEN					
Minerale olie C10 - C40	µg/l	50			600

Toetsingskader

WET BODEMBESCHERMING

Toetsing van de analyseresultaten van grond- en grondwater heeft plaatsgevonden aan de hand van het toetsingskader zoals gedefinieerd in de bijlage 1 van de Circulaire bodemsanering van 1 juli 2013 (BoToVa). Onderstaande toetswaarden worden gehanteerd om de mate van bodemverontreiniging weer te geven. De toetswaarden zijn gebaseerd op humaan-toxicologische en ecotoxicologische uitgangspunten (RIVM studies) en beleidsmatige overwegingen (NOBO rapport).

- **Interventiewaarden (I)**
De interventiewaarden bodemsanering geven het concentratieniveau voor verontreinigingen in grond en grondwater aan waarboven ernstige vermindering of dreigende vermindering optreedt van de functionele eigenschappen die de bodem heeft voor mens, plant en dier. Bij gehalten boven de interventiewaarde is mogelijk sprake van (een geval van) ernstige verontreiniging en is er mogelijk een saneringsnoodzaak.
- **Streefwaarden grondwater (S)**
De streefwaarden gelden als referentiewaarden en hebben betrekking op de in de natuur voorkomende achtergrondwaarden in het grondwater of op detectiegrenzen bij stoffen die niet in natuurlijk milieu voorkomen.
- **Achtergrondwaarden grond (AW2000)**
De achtergrondwaarden gelden als referentiewaarden waar relatief onbelaste gebieden (natuur en landbouwgebieden) voor 95 % aan voldoen. Grond die aan de AW2000 voldoet is blijvend geschikt voor alle bodemfuncties (waaronder moestuin, natuur en landbouw).
- **Tussenwaarde ($\frac{1}{2}$ (AW2000+I)) resp. ($\frac{1}{2}$ (S+I))**
De tussenwaarde is een grens die aan geeft dat er een nader onderzoek noodzakelijk is.

De gemeten gehalten voor grond zijn voor het lutum en organische stof percentage gecorrigeerd naar de standaardbodem met 25% lutum en 10% organische stof. Hierna is getoetst aan de hierboven genoemde toetswaarden.

BESLUIT BODEMKWALITEIT

Op toepassing van grond en baggerspecie (op of in de landbodem en in oppervlaktewater en verspreiding van baggerspecie in oppervlaktewater) is het Besluit bodemkwaliteit van toepassing. Daarin kunnen lokale (water)bodembeheerders kiezen tussen generiek en gebiedspecifiek beleid of het overgangsbeleid.

Gebiedspecifiek beleid

Met het gebiedspecifiek beleid kunnen lokale landbodem en waterkwaliteitsbeheerders zelf bodemkwaliteitsnormen vaststellen. Als randvoorwaarden geldt dat sprake moet zijn van stand-still op gebiedsniveau. De normen in het gebiedspecifieke kader worden lokale Maximale waarden genoemd.

Generiek beleid

Binnen het generieke (landelijke) beleid is het toetsingskader gebaseerd op een klassenindeling voor kwaliteit en functie. Uitgangspunt bij toepassing van grond en baggerspecie binnen het generieke kader is, dat de kwaliteit moet aansluiten bij de functie van de bodem en dat de lokale (water)bodemkwaliteit op klasse niveau niet mag verslechteren en waar mogelijk verbetert. Het toetsingskader is vastgelegd in de Regeling Bodemkwaliteit van 2007 (en de daarop volgende wijzigingen in april 2009, november 2010, januari 2013 en juli 2013).

Landbodem

- Binnen het generieke kader zijn voor toepassing op landbodem twee functieklassen onderscheiden waar verruimde kwaliteitsnormen van toepassing zijn: Wonen en Industrie.
- De indeling van de kwaliteit van toe te passen partijen grond is als volgt:
- Vrij toepasbaar. Een partij grond is vrij toepasbaar wanneer deze voldoet aan de achtergrondwaarden. Bij toetsing aan de achtergrondwaarden wordt echter wel een versoepelende toetsingsregel toegepast:
De kwaliteit van de grond of baggerspecie overschrijdt niet de achtergrondwaarden als bij meting van 7-16 parameters het rekenkundig gemiddelde gehalten van maximaal 2 stoffen verhoogd zijn ten opzichte van de achtergrondwaarden.
- Bodemkwaliteitsklasse wonen. Een partij grond voldoet aan de bodemkwaliteitsklasse wonen indien deze de maximale waarden van bodemkwaliteitsklasse wonen niet overschrijdt.
- Bodemkwaliteitsklasse industrie. Een partij grond voldoet aan de bodemkwaliteitsklasse industrie indien deze de maximale waarden van bodemkwaliteitsklasse industrie niet overschrijdt.
- Niet toepasbaar. Een partij grond is niet toepasbaar wanneer deze niet voldoet aan de maximale waarden van bodemfunctieklasse industrie.

Waterbodem

In het generieke toetsingskader wordt de kwaliteit van bodem onder oppervlaktewater uitgedrukt in “voldoet aan de achtergrondwaarden” of kwaliteitsklasse A of B:

- Achtergrondwaarden. Een partij grond of baggerspecie is vrij toepasbaar wanneer deze voldoet aan de achtergrondwaarden. Bij toetsing aan de achtergrondwaarden wordt echter wel een versoepelende toetsingsregel toegepast:
De kwaliteit van de grond of baggerspecie overschrijdt niet de achtergrondwaarden als bij meting van 7-16 parameters het rekenkundig gemiddelde gehalten van maximaal 2 stoffen verhoogd zijn ten opzichte van de achtergrondwaarden.
- Kwaliteitsklasse A. Er is sprake van kwaliteitsklasse A indien de rekenkundige gemiddelden van de gehalten van de gemeten stoffen in de bodem of in de bodemkwaliteitszone de achtergrondwaarden overschrijden, maar niet de maximale waarden voor kwaliteitsklasse A.
- Kwaliteitsklasse B. Er is sprake van kwaliteitsklasse B indien de rekenkundige gemiddelden van de gehalten van de gemeten stoffen in de bodem of in de bodemkwaliteitszone de maximale waarden voor kwaliteitsklasse A overschrijden, maar niet de maximale waarden voor kwaliteitsklasse B.

Kwaliteitsborging

De genoemde werkzaamheden zijn uitgevoerd in overeenstemming met de regelgeving die bekend is onder de naam Kwalibo (=kwaliteitsborging in het bodembeheer). ARCADIS Nederland B.V., vestiging Assen en uitvoerend Veldwerkbureau Poelsema zijn gecertificeerd en erkend voor de genoemde werkzaamheden. Dit houdt in dat:




- § de werkzaamheden conform BRL SIKB 2000 en VKB-protocol 2001, 2002 en 2003 zijn uitgevoerd door een gecertificeerd en erkend bedrijf. Dit rapport draagt daarom het keurmerk 'kwaliteitswaarborg bodembeheer SIKB'.
- § de veldwerkzaamheden zijn uitgevoerd door erkende medewerkers;
- § de grond- en grondwatermonsters zijn (voor)behandeld middels de AS3000 methode in het door de Raad voor de Accreditatie erkende laboratorium Eurofins Analytico te Barneveld.



Conform de eisen uit de BRL SIKB 2000 melden wij het volgende:

- § De werkzaamheden waarop deze rapportage betrekking heeft, zijn conform BRL SIKB 2000 getoetst op partijdigheid. Daarom vermelden wij dat de uitvoerder van het veldwerk voor milieuhygiënisch bodemonderzoek een ander is dan de eigenaar van het terrein waarop het veldwerk betrekking heeft.

Colofon / Verantwoording uitvoering veldwerkzaamheden (BRL 2000)

Colofon					
Uitvoering:	Poelsema Veldwerkbureau De Kampen 19 8325 DD Vollenhove Tel: 0527-242000 Fax: 0527-241730 www.poelsemaveldwerk.nl e-mail: info@poelsemaveldwerk.nl				
Opdrachtgever:	ARCADIS Nederland BV				
Projectnaam:	TenneT 380 KV Noord-West				
Projectnummer:	B02032.000377, mastlocatie 756				
Verantwoording					
	<i>VKB Protocol</i>	<i>Naam veldwerker</i>	<i>(start)datum</i>	<i>Paraaf</i>	
Verklaring werkzaamheden uitgevoerd in onafhankelijkheid van de opdrachtgever en conform de eisen van de BRL 2000 en onderliggende protocollen	2001	M P. la Crois	23-03-2015		
	2002	M P. la Crois	07-04-2015		
	2003	M.P la Crois			
	2018				
	<i>VKB Protocol</i>	<i>Omschrijving afwijking</i>			
Afgeweken van BRL 2000	2001				
	2002	Meer dan 50 cm gezakt.			
	2003				
	2018				

- *VKB P-2001: plaatsen van handboringen en peilbuizen, maken van boorbeschrijvingen, nemen van grondmonsters en waterpassen*
- *VKB P-2002: nemen van grondwatermonsters*
- *VKB P-2003: veldwerk bij milieuhygiënisch waterbodemonderzoek*
- *VKB P-2018: locatie-inspectie en monsterneming van asbest in bodem*

6 Archeologisch onderzoek

Verantwoording

Titel: Archeologisch onderzoek: Project: Noord – West 380kV
Deelgebied: 1
Mastnummer: 756

Projectnummer: B02032.000377.001

Referentienummer: T206878

Revisie: 1.0

Datum: 16 oktober 2015

Auteur(s): W.A. Ytsma (ARCADIS) & E. Goossens (RAAP)

Gecontroleerd door: D.G. Bedeaux (ARCADIS)

Goedgekeurd door: L.N.J.M. van der Drift

Paraaf goedgekeurd:



Contact: TenneT380kVnw@ARCADIS.nl

Bevoegd gezag: Gemeente Delfzijl
Contactpersoon: E. van Joolen

Aanleiding: Bodemverstorende werkzaamheden mast 756

Archeoregio: Fries-Gronings kleigebied

AMK-terrein: Niet van toepassing

Archis2: 53945

Documentatie (beheer en plaats): ARCADIS & RAAP Archeologisch Adviesbureau, regio Noord en Oost

INHOUDSOPGAVE

Samenvatting

6.1 Inleiding

6.2 Bureauonderzoek

6.3 Veldonderzoek

6.4 Conclusies en aanbevelingen

Literatuur en bronnen

6.5 Bijlagen H6

Bijlage 6-1: Ligging onderzoeksgebied op topografische ondergrond met archeologische gegevens.

Bijlage 6-2: Ligging onderzoeksgebied op de archeologische verwachtingskaart en beleidsadvieskaart gemeente Delfzijl.

Bijlage 6.3: Ligging boorpunten veldonderzoek.

Samenvatting

Volgens ARCHIS bevinden zich in het onderzoeksgebied geen bekende archeologische resten.

Er komen geen historische elementen voor.

Op basis van het bureauonderzoek wordt aan het plangebied een lage archeologische verwachting toegekend. De verwachting geldt voor alle archeologische perioden.

Op basis van het bureauonderzoek wordt geen aanvullend onderzoek geadviseerd.

6.1 Inleiding

6.1.1 Aanleiding en beleidskader

Binnen het geheel van de vergunningaanvragen is ook archeologisch vooronderzoek verplicht gesteld. Dit omdat bij graafwerkzaamheden ten behoeve van de funderingen van de nieuwe bi-pole masten mogelijk behoudenswaardige aanwezige archeologische resten beschadigd of zelfs vernietigd kunnen worden. Daartoe is er in eerste instantie een bureauonderzoek uitgevoerd om tot een gespecificeerde archeologische verwachting voor het plangebied te komen. Ter toetsing hiervan zijn vervolgens verkennende boringen verricht.

De Wet op de archeologische monumentenzorg (Wamz) is 1 september 2007 in werking getreden. Hiermee zijn de uitgangspunten van het Europese Verdrag van Malta binnen de Nederlandse wetgeving geïmplementeerd. Het belangrijkste uitgangspunt van de nieuwe wet is om archeologische resten in de ondergrond (ter plekke) te behouden, omdat de bodem nu eenmaal de beste conserveringsomgeving is (behoud in-situ).

Het onderzoek is uitgevoerd volgens de normen van de archeologische beroepsgroep (zie artikel 24 van het Besluit archeologische monumentenzorg). De Kwaliteitsnorm Nederlandse Archeologie (KNA, versie 3.2), beheerd door de Stichting Infrastructuur Kwaliteitsborging Bodembeheer (SIKB; www.sikb.nl), geldt in de praktijk als richtlijn. Deze is aangevuld met door de diverse overheden geldende richtlijnen voor archeologisch onderzoek.

Tijdens het proces om te komen tot de daadwerkelijke rapportage van het archeologisch onderzoek voor de mast in deze rapportage is het beleid van de gemeente Delfzijl vernieuwd. Er is voor deze locatie echter geen andere archeologische verwachting van toepassing.

6.2 Bureauonderzoek

6.2.1 Doelstelling

In het voortraject is door Archeologic een Achtergronddocument Archeologie MER Noord-West 380 kV opgesteld. Hierin zijn onder meer het initiatief en de verschillende alternatieven nader beschreven en zijn de alternatieven met elkaar vergeleken op milieueffecten wat betreft archeologie. Daarnaast is door The Missing Link een Archeologieplan Noord-West 380 kV opgesteld. Dit archeologieplan geeft informatie voor het inpassingsplan en het aanvragen van eventuele vergunningen. In opdracht van ARCADIS heeft RAAP Archeologisch Adviesbureau in oktober 2012 in het kader van de archeologische monumentenzorg een archeologisch bureauonderzoek uitgevoerd conform het PvE. Dit bureauonderzoek betreft een detaillering van deze onderzoeken op mastniveau.

Het onderzoek dient te worden uitgevoerd omdat realisatie van de plannen kan leiden tot aantasting of vernietiging van (mogelijk) aanwezige behoudenswaardige archeologische resten. Het doel van het bureauonderzoek is het verwerven van informatie, aan de hand van bestaande bronnen, over bekende of verwachte archeologische waarden in, of in de nabije omgeving van, het onderzoeksgebied, om daarmee vast te stellen of er behoudenswaardige archeologische resten aanwezig zijn die (mogelijk) bedreigd worden door de geplande inrichting. Verder dient het bureauonderzoek inzicht te geven in de aard van mogelijk aanwezige behoudenswaardige archeologische resten én de fysieke kenmerken om deze effectief op te sporen, of verder te

waarden. De cultuurtechnische en milieuhygiënische boringen worden tevens door ARCADIS beoordeeld.

Het bureauonderzoek is in 2012 opgesteld op basis van het voorkeursalternatief 2.0. In 2015 is het voorkeursalternatief 2.8 van kracht geworden. Ten opzichte van VKA 2.0 is de mast 0 m verplaatst. Dit heeft geen gevolgen voor de conclusie. Het kaartmateriaal in de bijlage is wel aangepast en geeft de situatie op basis van VKA 2.8 weer.

6.2.2 Geomorfologie en bodem

Geomorfologie volgens geomorfologische kaart:

Geomorfologiecode: 2M32

Geomorfologieomschrijving: Zeeboezem

Bodem volgens bodemkaart:

Bodemcode: Mn25A-VI

Bodemomschrijving: Kalkrijke poldervaaggronden; zware zavel, profielverloop 5

6.2.3 Archeologie

Bekende archeologische resten (ARCHIS)

Volgens ARCHIS bevinden zich in het onderzoeksgebied geen bekende archeologische resten.

Bekende archeologische gegevens uit andere bronnen

De kadastrale minuut uit circa 1832 bevat geen concrete aanwijzingen voor de aanwezigheid van archeologische resten in het onderzoeksgebied.

Voorgaand archeologisch onderzoek (ARCHIS)

In het onderzoeksgebied is niet eerder archeologisch onderzoek uitgevoerd.

In het plangebied is niet eerder archeologisch onderzoek uitgevoerd.

6.2.4 Archeologische verwachting volgens bekende bronnen

Op de archeologische verwachtingskaart en beleidsadvieskaart gemeente Delfzijl geldt voor het plangebied de verwachting: laag. Daarmee geldt geen onderzoeksplicht.

6.2.5 Gespecificeerde archeologische verwachting

Op basis van het voorkomen van een zeeboezem geldt in het plangebied een lage archeologische verwachting voor resten uit alle archeologische perioden.

6.2.6 Onderzoeksvorstel vervolgonderzoek

Op basis van het bureauonderzoek wordt geen aanvullend onderzoek geadviseerd.

6.3 Veldonderzoek

6.3.1 Werkwijze

Op deze mastlocatie zijn cultuurtechnische en milieuhygiënische boringen uitgevoerd waarbij het profiel bodemkundig is beschreven. Deze bodemprofielen zijn geïnterpreteerd door een archeoloog om te bepalen of aanvullend karterend onderzoek noodzakelijk is.

6.3.2 Resultaten

Uit het booronderzoek zijn geen aanvullende aanwijzingen gekomen om de conclusie uit paragraaf 6.2.6 te wijzigen.

6.3.3 Consequenties van de voorgenomen ingrepen

Omdat de bodemverstorende werkzaamheden tot 3 meter –mv gaan plaats vinden, kunnen eventueel aanwezige archeologische waarden worden verstoord.

6.4 Conclusies en aanbevelingen

6.4.1 Conclusies

Op basis van het voorkomen van een zeeboezem geldt in het plangebied een lage archeologische verwachting voor resten uit alle archeologische perioden.

6.4.2 Aanbevelingen

Op basis van bovenstaande conclusies wordt aanbevolen geen archeologisch veldonderzoek uit te voeren en het plangebied vrij te geven voor ontwikkeling. Dit advies dient door het bevoegd gezag te worden bekrachtigd.

Literatuur en bronnen

Beek, J.L. van & P.C. Vos (Deltares), 2008. Regio Noord-Groningen, gemeenten De Marne, Winsum, Bedum, Ten Boer, Loppersum, Eemsum, Appingedam en Delfzijl: archeologische verwachtingskaart en beleidsadvieskaart. RAAP-rapport 1732

Eijk, van, C. & J.A. de Jong, 2010 (concept): Achtergrondrapport archeologie MER Noord-West 380 kV, ArcheoLogicrapport 118, Woerden.

Hornikx, S. en C. van Eijk 2011: Onderzoeksstrategie en eisen voor het archeologisch inventariserend booronderzoek binnen het VKA, Noord-West 380 kV, TML-Notitie 378, Woerden.

Jong, J. de, Archeologieplan Noord-West 380 kV. 2012 (concept) kaartmateriaal. The Missing Link rapport TML 212. Project 1402. Woerden.

Libau, 2013. Herziening Archeologische verwachtingskaart en beleidsadvieskaart gemeente Delfzijl. Libau, Groningen.

www.archis.nl

www.dinoloket.nl

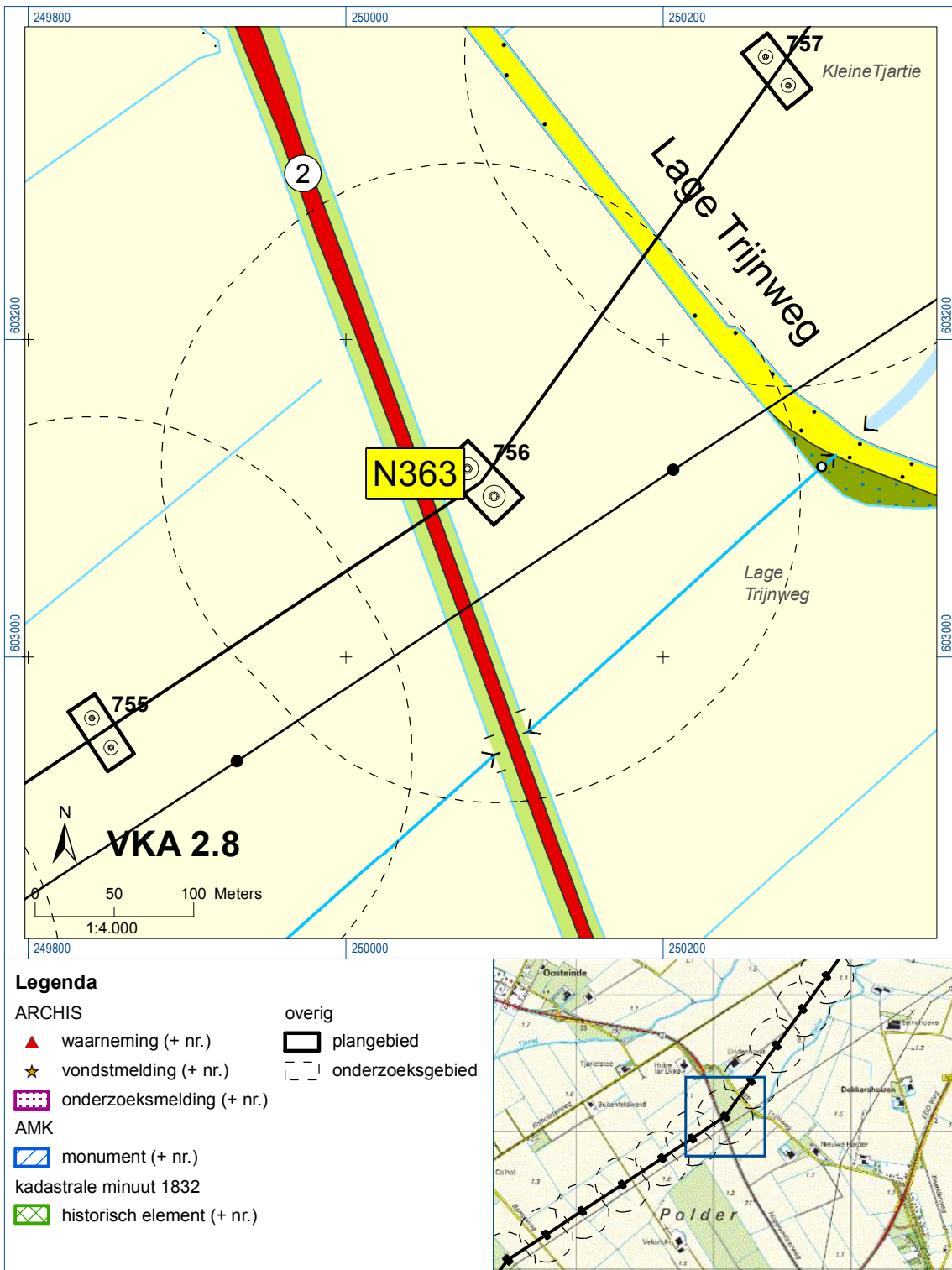
www.watwaswaar.nl

6.5 Bijlagen H6

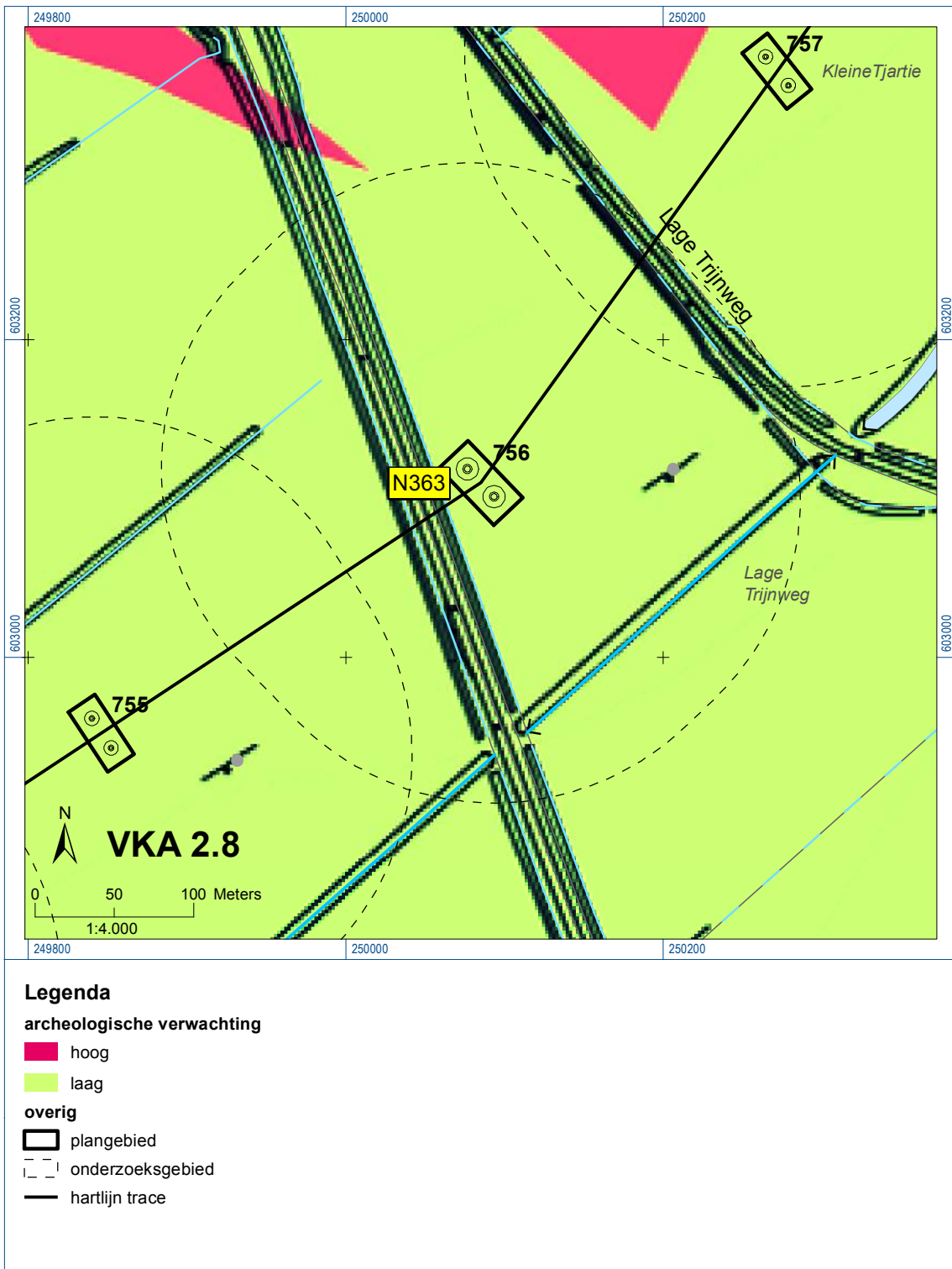
Bijlage 6-1: Ligging onderzoeksgebied op topografische ondergrond met archeologische gegevens.

Bijlage 6-2: Ligging onderzoeksgebied op de archeologische verwachtingskaart en beleidsadvieskaart gemeente Delfzijl.

Bijlage 6.3: Ligging boorpunten veldonderzoek.










Bijlage 6-1: Ligging onderzoeksgebied op topografische ondergrond met archeologische gegevens.

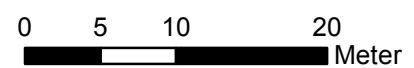


Bijlage 6-2: Ligging onderzoeksgebied op de archeologische verwachtingskaart.



Verklaring

-  Werkterrein +bouwweg
-  Bouwput
-  Masten
-  Locatie boring tot 0,50 m-mv
-  Locatie boring tot 1,20 m-mv
-  Locatie boring tot 4,00 m-mv
-  Locatie boring + peilbuis



Locatie VKA versie 2.8
Bouwweg VKA versie 2.8

TITEL		ARCHEOLOGIE KAART MAST : 756		Noord - West 380 kV	
STATUS	GETEKEND DOOR D. Dobri	AFD.	PAR.	OPDRACHTGEVER TenneT	
	GECONTROLEERD DOOR E. Aldershof	AFD.	PAR.	OMSCHRIJVING WIJZIGING	GETEKEND BIJ ARCADIS
	VOOR AKKOORD J. Assink	AFD.	PAR.	SCHAAL 1:500	DATUM 1e UITGAVE 15.05.2015
VAKGEBIED	TEK. SOORT	PROJECT NR.	FORMAT A3	NUMMER Mast nr. 756	WLIZ NR. 1

7 Explosievenonderzoek

7.1 Inleiding

Op 27 september 2012 is door Leemans Speciaalwerken in opdracht van ARCADIS het rapport van vooronderzoek aan TenneT TSO B.V. Het betreft het vooronderzoek naar conventionele explosieven uit de tweede wereldoorlog in de gemeenten Bedum, Delfzijl, Eemsum, Groningen, Loppersum, Winsum en Zuidhorn (kenmerk *Vooronderzoek S2012.002 – deel 1*).

7.2 Uitvoering

Voor een beschrijving van de uitvoering verwijzen wij naar bovengenoemd rapport.

7.3 Resultaten

Uit het vooronderzoek blijkt, dat de onderzoekslocatie niet verdacht is voor explosieven. Zie het achtergronddocument voor nadere informatie.

Bijlagen

Geen

ALGEMEEN VOORBLAD

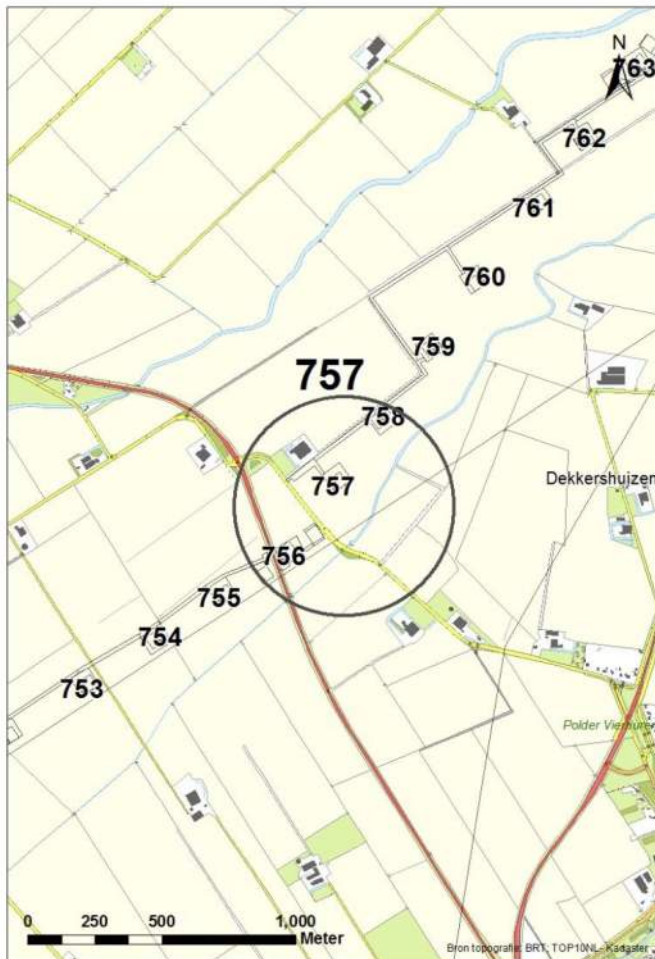
Project: Noord – West 380 kV
Deelgebied: 1
Mastenboek: locatie VKA 2.8/ bouwweg VKA 2.8.2
Mastnummer: 757
x-coördinaat (rd-stelsel) [m]: 250284
y-coördinaat (rd-stelsel) [m]: 603398

Gemeente: Delfzijl

Datum: 20 augustus 2015

Versie: 1.1

Organisatie: ARCADIS



Regionale ligging mast 757

Verantwoording

Project: Noord – West 380 kV
Deelgebied: 1
Mastnummer: 757

Projectnummer: B.02032.000377.001

Referentienummer: T206878

Revisie: 1.1

Datum: 20 augustus 2015

Opdrachtgever : TenneT

Uitvoerder: ARCADIS

Auteur(s):

Onderzoek:

Edwin Aldershof	Algemeen
Muriël Houdé	Geohydrologie
Maurice Meuwissen	Milieuhygiëne
Wouter Ytsma	Archeologie

Gecontroleerd door: J. Assink



Paraaf gecontroleerd:

Goedgekeurd door: L.N.J.M. van der Drift



Paraaf goedgekeurd:

Contact: TenneT380kVnw@ARCADIS.nl

INHOUDSOPGAVE

1	Algemeen	1-4
1.1	Inleiding	1-4
1.2	Normen.....	1-5
1.3	Afkortingen en begrippen	1-5
1.4	Bijlagen H1	1-9
2	Cultuurtechnisch onderzoek.....	2-10
3	Geohydrologisch onderzoek	3-11
3.1	Inleiding	3-12
3.2	Veld- en laboratoriumwerkzaamheden.....	3-12
3.3	Algemene beschrijving tracé	3-12
3.4	Bemaling.....	3-15
3.5	Effecten grondwater	3-20
3.6	Uitvoeringstechnische aspecten.....	3-20
3.7	Samenvatting.....	3-21
3.8	Bijlagen H3	3-21
4	Grondmechanisch onderzoek	4-22
4.1.	Inleiding	4-23
4.2.	Uitzetten en waterpassen.....	4-23
4.3.	Sonderen.....	4-23
4.4.	Onderzoeksresultaten	4-23
5	Milieuhygiënisch onderzoek (verkennend bodemonderzoek).....	5-25
5.1	Inleiding	5-26
5.2	Vooronderzoek	5-26
5.3	Veld- en laboratoriumonderzoek	5-28
5.4	Resultaten veldonderzoek.....	5-29
5.5	Resultaten laboratoriumonderzoek	5-30
5.6	Evaluatie	5-31
5.7	Bijlagen H5	5-31
6	Archeologisch onderzoek.....	6-32
6.1	Inleiding	6-33
6.2	Bureauonderzoek	6-33
6.3	Veldonderzoek.....	6-35
6.4	Conclusies en aanbevelingen	6-35
6.5	Bijlagen H6	6-35
7	Explosievenonderzoek	6-36
7.1	Inleiding	6-36
7.2	Uitvoering	6-36
7.3	Resultaten	6-36

1 Algemeen

1.1 Inleiding

TenneT TSO B.V. is voornemens een nieuwe 380kV hoogspanningsverbinding aan te leggen tussen Ens en de Eemshaven. Dit traject is opgedeeld in drie deelgebieden. De te onderzoeken deelgebieden lopen respectievelijk vanaf:

1. de Eemshaven (HS-station Oudeschip) naar Groningen (HS station Vierverlaten);
2. Groningen naar Heerenveen (HS-station Oudehaske);
3. Heerenveen naar Ens (HS-station Ens).

Deelgebied 1 (ARCADIS) omvat 124 masten over een lengte van ca. 40 kilometer.

Deelgebied 2 (ARCADIS) omvat 213 masten over een lengte van ca. 70 kilometer.

Deelgebied 3 (TAUW) omvat 135 masten over een lengte van ca. 44 kilometer.

Dit rapport heeft betrekking op mastlocatie nummer 757 in deelgebied 1 in de gemeente Delfzijl. De duur van de periode waarin de werkzaamheden op enig perceel plaatsvinden zal minimaal twee groeiseizoenen bestrijken.

De uit te voeren werkzaamheden ter plaatse van deze mastlocatie zijn:

- De bouw van een steunmast;
- Aanleggen van een fundatie in een bouwkuip met afmeting van 20 m bij 40 m. De benodigde ontgravingsdiepte bedraagt 3 m –mv;
- Inrichten van een tijdelijk werkterrein met een oppervlakte van maximaal 6.000 m² met binnen het werkterrein het bouwterrein met een oppervlakte van circa 3.000 m²;
- De realisatie van een tijdelijke bouwweg naar het werkterrein. Deze bouwweg heeft een lengte van circa 181 meter en is 12 meter breed (bestaande uit rijbaan van 6 meter en gronddepot).

Ten behoeve van de voorgenomen werkzaamheden zijn de volgende veldonderzoeken verricht:

- Cultuurtechnisch onderzoek;
- Geohydrologisch onderzoek;
- Grondmechanisch onderzoek;
- Milieuhygiënisch onderzoek;
- Archeologisch onderzoek;
- Explosievenonderzoek.

Deze onderzoeken zijn nodig in het kader van de nadere technische uitwerking van het basisontwerp, vergunning aanvraag en grondzaken.

Toelichting op voorkeursalternatieven (VKA)

Vanaf het verstrekken van de opdracht tot aan het opstellen van dit rapport zijn voor het tracé meerdere voorkeursalternatieven uitgewerkt door de opdrachtgever. Deze voorkeursalternatieven zijn door de opdrachtgever genummerd. Gestart is met VKA 2.0, de laatste door de opdrachtgever aan Arcadis geleverde voorkeursalternatief is VKA 2.8. Een wijziging van het voorkeursalternatief betekent in algemene bewoording een plaatselijke verschuiving van een of meerdere mastvoeten.

Alle in dit rapport uitgevoerde onderzoeken en onderzoeksresultaten zijn uitgevoerd en representatief voor het, door de opdrachtgever, laatst aangeleverde VKA 2.8.

1.1.1 Locatiegegevens

In tabel 1.1 zijn de locatiegegevens ter plaatse van de mastfundering en het werkterrein samengevat.

Tabel 1.1: Overzicht locatiegegevens

Adres locatie	Lage Trijnweg, Spijk
Gemeente	Delfzijl
Kadastrale gegevens locatie	Kadastrale gemeente Bierum, sectie M, nummer 4
Eigenaar locatie	Dhr. H.T.H. Bollig en mevr. G. Pesch
Coördinaten	X 250284; Y 603398
Afmeting fundering locatie 757	20 m x 40 m
Huidig gebruik	Akkerbouw
Landschap	Zeekleigebied
Maaiveldniveau	Gemiddeld 1,00 m NAP

1.2 Normen

In deze paragraaf zijn de normen inclusief jaartal opgenomen waar in deze rapportage naar wordt verwezen.

- Onderzoeksprotocol TenneT, NW380/VGN/ALG/10, d.d. 18 januari 2012 (versie 1.0);
- Projectspecificatie veldonderzoeken Noord-West 380kV, NW380/VGN/ALG/9, d.d. 16 december 2011;
- CSK-25-N Cultuurtechniek versie 6, van 3 september 2007;
- NEN 5725 strategie voor het uitvoeren van vooronderzoek bij verkennend en nader onderzoek, januari 2009;
- NEN 5720 Bodem – Waterbodem: strategie voor het uitvoeren van verkennend onderzoek. Onderzoek naar de milieuhygiënische kwaliteit van waterbodem en baggerspecie, november 2009;
- NEN 5717: Bodem - Waterbodem - Strategie voor het uitvoeren van vooronderzoek bij verkennend en nader onderzoek, november 2009;
- NEN 5740, Bodem – Landbodem - Strategie voor het uitvoeren van verkennend Bodemonderzoek – Onderzoek naar de milieuhygiënische kwaliteit van de bodem, januari 2009;
- NEN 5707 Bodeminspectie: monsterneming en analyse van asbest in bodem, mei 2003;
- Veldwerkzaamheden milieuonderzoek conform BRL SIKB 2000 en VKB-protocol 2001, 2002 en 2003;
- Laboratoriumanalyses milieuonderzoek voor grond-, grondwater- en waterbodemonderzoek conform AS SIKB 3000;
- 5140 NEN 5140:1996 Geotechniek: bepaling van de conusweerstand en de plaatselijke wrijvingsweerstand van grond. Elektrische sondeermethode;
- Kwaliteitsnorm Nederlandse Archeologie 3.2 (KNA 3.2);
- BRL-OCE / CS-OCE;
- RAAP(archeologie) beschikt over een opgravingsvergunning, verleend door de Minister van Onderwijs, Cultuur en Wetenschap.

1.3 Afkortingen en begrippen

In deze paragraaf zijn de afkortingen en begrippen die van toepassing zijn opgenomen:

Afkortingen:

AG	Actuele Grondwaterstand
AMK	Archeologisch MonumentenKaart
ARCHIS	Archeologisch Informatie Systeem
FAMKE	Friese Archeologische Monumenten Kaart Extra
GFT	Gesloten front boortechniek
GWS	Grondwaterstand
GHG	Gemiddeld Hoogste Grondwaterstand
GLG	Gemiddeld Laagste Grondwaterstand
HDD	Horizontal Directional Drilling (horizontaal gestuurde boring)
IKAW	Indicatieve Kaart van Archeologische Waarden

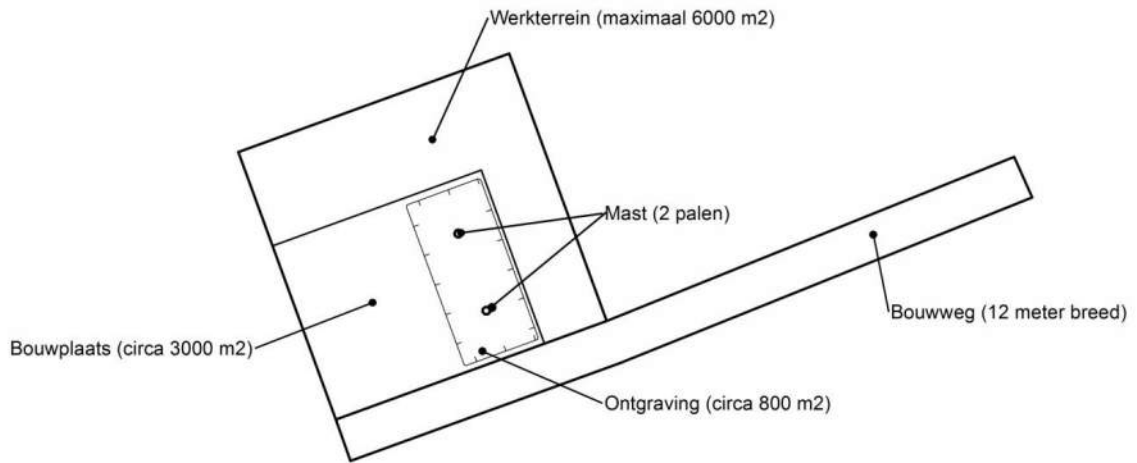
KLIC	Kabels en Leidingen Informatie Centrum
M -mv	Meters minus maaiveldniveau
NAK	Nederlandse Algemene Keuringsdienst voor zaaizaad en pootgoed van landbouwgewassen
NAP	Normaal Amsterdams Peil
NVWa	Nederlands Voedsel- en Warenautoriteit
OFT	Open front boortechniek
PBT	Pneumatische boortechniek
RCE	Rijksdienst voor het Cultureel Erfgoed
SIKB	Stichting Infrastructuur Kwaliteitsborging Bodembeheer

Begrippen:

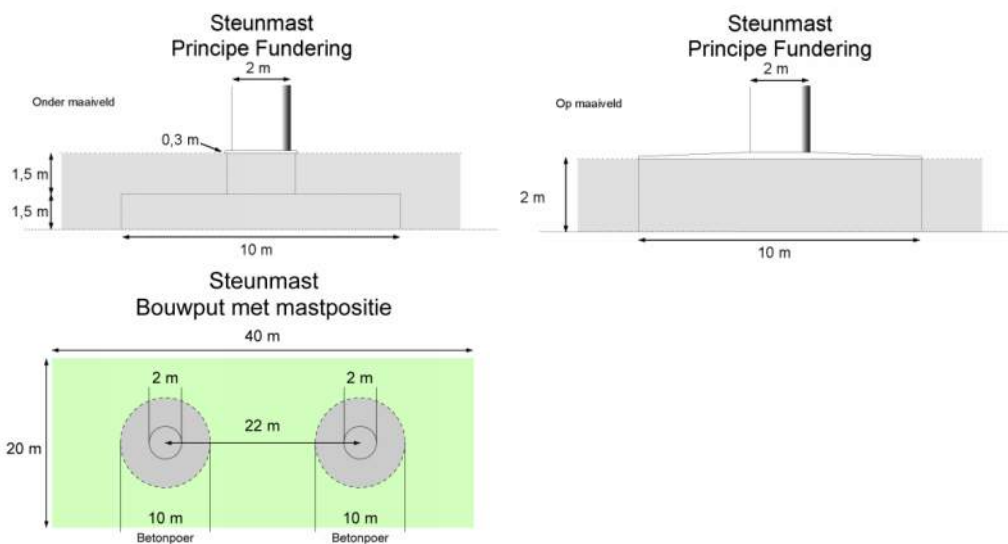
5 cm verlagingsprofiel	Het gebied waarbinnen een grondwaterstandsverlaging van 5cm of meer optreedt.
A-laag/Teelaardelaag	De bovenste laag van de bodem die geschikt is voor de teelt van gewassen en die regelmatig wordt bewerkt. De laag is humeus.
B-laag	Laag van de bodem onder de A-laag/Teelaardelaag waar, door inspoeling, bestanddelen zijn toegevoegd zoals humus, lutum of minerale delen. Deze bodemlaag is in kleigronden veelal in grote mate gerijpt.
Backfill	Verzamelnaam voor het materiaal, met gunstige thermische eigenschappen, dat van elders wordt aangevoerd en wordt toegepast in kabelsleuven (zand en/of eventueel voor dit doel samengesteld materiaal).
Bi-pole mast	Twee smalle pylonen, ieder gefundeerd op een betonnen plaat, waaraan de geleiders worden opgehangen. Onder deze definitie vallen hoek-, trek- en steunmasten.
Bouwput	Gedeelte binnen het werkterrein waar diepere ontgravingen plaatsvinden.
Bouwterrein	Gedeelte binnen het werkterrein waar wordt gebouwd en al dan niet ontgravingen plaatsvinden.
Bouwweg	Een tijdelijke rijbaan voor het transport van materieel/materiaal van en naar het werkterrein.
Cultivateren	Een grondbewerking waarbij de bovengrond wordt losgewerkt.
C-laag	Laag van de bodem onder de B-laag, waarin nog geen of beperkte bodemvorming heeft plaatsgevonden. Deze laag is in kleigronden veelal ongerijpt.
Diepwell	Een diepwellbemaling bestaat uit 1 of meerdere filters met veelal een grindomstorting. In de filter wordt een onderwaterpomp geïnstalleerd. Deze bemalingswijze wordt vooral toegepast in grofzandige pakketten en/of bij grote waterstandsverlagingen.
Drooglegging	Het hoogteverschil tussen de waterspiegel in de sloten/watergangen en het grondoppervlak.
Frezen	Een grondbewerking waarbij de zode en/of bovengrond wordt stukgemaakt en de grond wordt fijn gemaakt.
Geleiders	Hoogspanningsdraden.
Grondoverschot	Grond uit de C-laag die overblijft na zorgvuldige aanvulling en verdichting van wat ontgraven is geweest.
Grondtekort	Grondtekort kan ontstaan door afvoer van ongeschikte grond en/of oxidatie van organische stof/veen, zettingen en klink onder het werkterrein c.q. de bouwweg.
Hoeveelheden	De theoretische hoeveelheden grond worden in vaste kuubs (m ³) aangegeven.

Horizontale bronnering	Bij horizontale bronnering wordt grondwater onttrokken via een of enkele drains. Deze drain ligt horizontaal onder de bouwputbodan en is aangesloten op een vacuümpomp. De maximale aanlegdiepte bedraagt circa 5 meter. Daarnaast zal in een heterogene of slecht doorlatende bodan, een goede omstorting moeten worden toegepast voor een optimale ontwatering van de watervoerende lagen.
Juklocatie (tijdelijk)	Een tijdelijke locatie waar een stelling wordt gebouwd om te voorkomen dat de geleiders bij het aanbrengen de grond kunnen raken.
k-waarde	Aanduiding voor de waterdoorlatendheid in m1 per dag.
kD-waarde	Aanduiding voor het doorlaatvermogen in m ² per dag.
Lier- haspellocatie	De locatie van een mechanisch werktuig of haspel waarmee geleiders uit de haspel langs de mast worden getrokken.
Onderzoeksgebied (arch.)	Plangebied plus 175m voor beter begrip archeologische waarden.
Ongeschikte grond	Grond die door de directie ongeschikt wordt bevonden voor aanvulling/verwerking ter plaatse.
Onrendabele strook	Zie definitie Overhoek.
Ontwateringsdiepte	De hoogste grondwaterstand tussen de ontwateringsmiddelen.
Open bemaling	Bij open bemaling wordt het in de bouwkuip stromende water met een dompelpomp en/of vacuümpomp uit de sleuf gepompt. Deze bemalingsvorm wordt in hoofdzaak toegepast in slecht doorlatende gronden. Daarnaast wordt deze toegepast als aanvulling op vacuümbemaling en/of deepwellbemaling (dien dient als spanningsbemaling).
Overhoek	Gedeelten van percelen die zodanig van vorm zijn of een zodanig geringe oppervlakte hebben dat deze ongeschikt zijn geworden voor een economische en/of praktische bewerking of benutting door de grondgebruiker.
Plangebied (arch.)	Mastlocatie.
Permanent grasland	Grasland dat minimaal 30 jaar aaneengesloten alleen in gebruik is geweest als grasland.
Portaal	Poort van 2 of meer hoge palen met dwarsligger die dient als ondersteuningspunt voor de geleiders.
RD stelsel	Coördinaten in het stelsel van de Rijksdriehoeksmeting.
Stijghoogte	Het potentieel peil van het wateroppervlak van grondwater, gemeten vanaf een bepaald niveau (bijvoorbeeld NAP).
Teelaarde afzetten	Het afgraven van de teelaarde en in depot zetten.
Teelaarde terugzetten	Het verwerken van de in depot gezette teelaarde op het terrein waarvan het afkomstig is.
Verticale bronnering	Bronnering uit verticale filters of bronnen. Bij verticale bronnering kan onderscheid worden gemaakt tussen vacuümbemaling en zwaartekrachtbemaling met haalbuizen. Bij vacuümbemaling wordt een aantal verticale onttrekkingfilters aangesloten op een vacuümpomp. Bij zwaartekrachtbemaling wordt in de filters een haalbuis gehangen die op een vacuümpomp wordt aangesloten. De diameters van de voor deze bemalingswijze toegepaste filters variëren van 0,03 tot 0,15m.
Waterbezwaar	Totaal te onttrekken hoeveelheid grondwater.
Werkstrook	Het afgebakende grondoppervlak waar werkzaamheden worden verricht voor de aanleg van ondergrondse kabelverbindingen.
Werkterrein	Terrein dat gebruikt wordt voor onder andere de opstelplaats voor kranen, de opslag van materieel en materiaal, opslag van grond, kleedruimten etc. Binnen het werkterrein bevindt zich de locatie van de te bouwen masten (bouwput) of portaal. Het werkterrein is vrij van beplanting en bebouwing.
Zaaien	Het met een zaaimachine of met de hand gelijkmatig verspreiden en in de grond brengen van het zaaizaad.

Figuur 1.1: overzicht van een Bi-pole mastlocatie



Figuur 1.2: principe fundering van een steunmast (masthoogte circa 55 meter).



Afmetingen van de bouwput zijn afhankelijk van de lokale situatie

Leeswijzer

Deze rapportage is als volgt opgebouwd:

- Hoofdstuk 2: Cultuurtechnisch onderzoek
- Hoofdstuk 3: Geohydrologisch onderzoek
- Hoofdstuk 4: Grondmechanisch onderzoek
- Hoofdstuk 5: Milieuhygiënisch onderzoek (verkennd bodemonderzoek)
- Hoofdstuk 6: Archeologisch onderzoek
- Hoofdstuk 7: Explosievenonderzoek

Bovenstaande onderzoeken zijn zo veel mogelijk gecombineerd uitgevoerd.

Voor de boorprofielen van de uitgevoerde boringen wordt verwezen naar de bijlage 1-1 en voor de sondeergrafieken van de uitgevoerde sonderingen wordt verwezen naar de bijlage 1-2.

1.4 *Bijlagen H1*

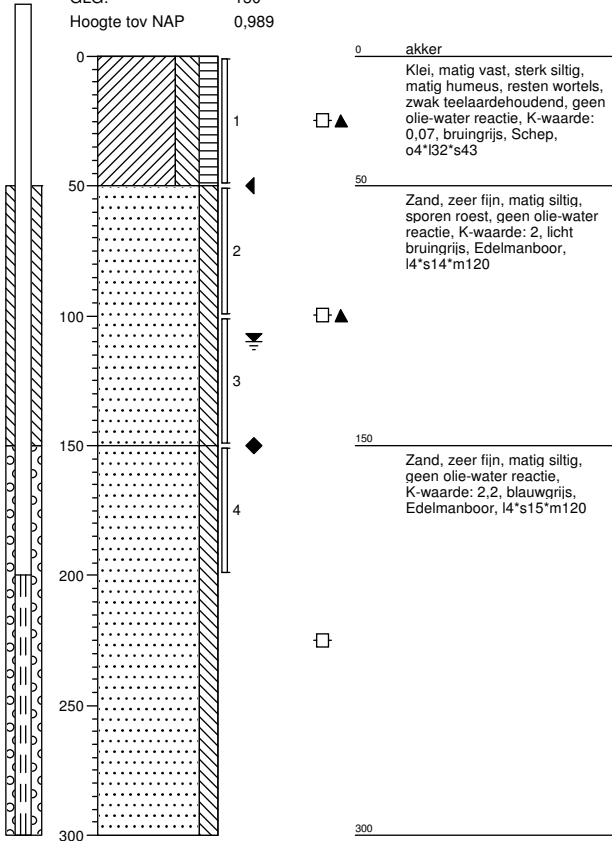
Bijlage 1-1: Boorprofielen

Bijlage 1-2: Situatiekaartje Fugro en bijbehorende sondeergrafieken

Bijlage 1-3: Kaart met ligging boorpunten

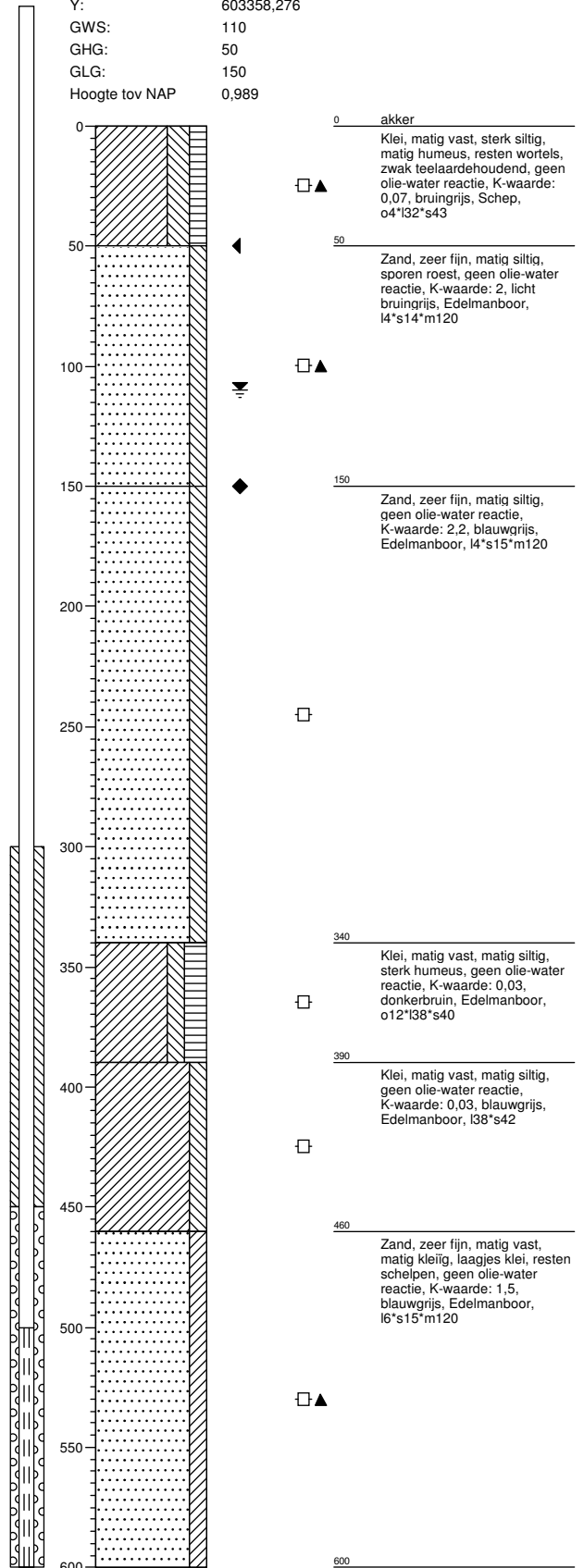
Boring: 75701

Boormeester : Marcel la Crois
 Datum: 18-05-2015
 X: 250276,755
 Y: 603358,276
 GWS: 110
 GHG: 50
 GLG: 150
 Hoogte tov NAP 0,989



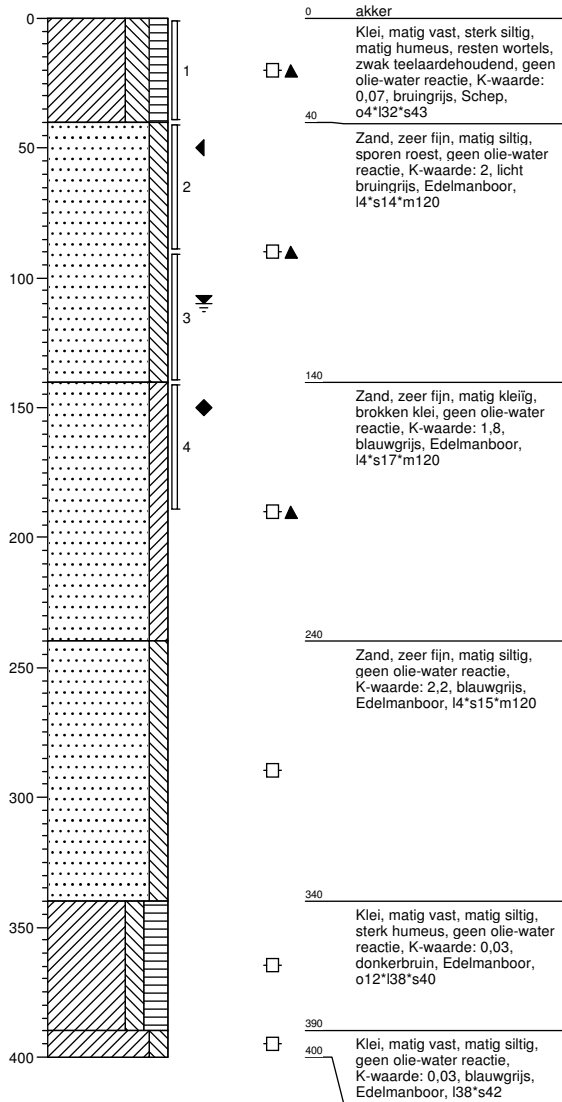
Boring: 75701a

Boormeester : Marcel la Crois
 Datum: 18-05-2015
 X: 250276,755
 Y: 603358,276
 GWS: 110
 GHG: 50
 GLG: 150
 Hoogte tov NAP 0,989



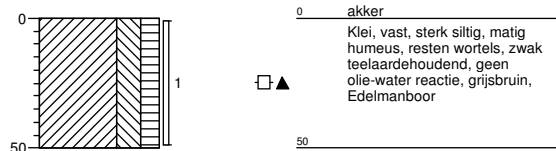
Boring: 75702

Boormeester : Marcel la Crois
 Datum: 18-05-2015
 X: 250262,711
 Y: 603375,796
 GWS: 110
 GHG: 50
 GLG: 150
 Hoogte tov NAP 0,929



Boring: 75703

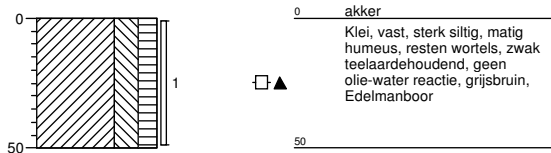
Boormeester : Marcel la Crois
 Datum: 18-05-2015
 X: 250251,175
 Y: 603380,551
 GWS:
 GHG:
 GLG:
 Hoogte tov NAP 1,042



Boring: 75704

Boormeester : Marcel la Crois
 Datum: 18-05-2015
 X: 250266,221
 Y: 603392,121

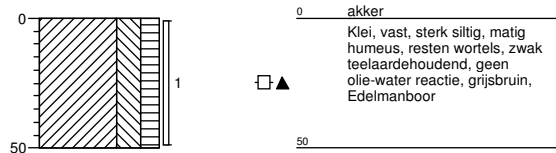
GWS:
 GHG:
 GLG:
 Hoogte tov NAP 0,981



Boring: 75705

Boormeester : Marcel la Crois
 Datum: 18-05-2015
 X: 250292,195
 Y: 603357,592

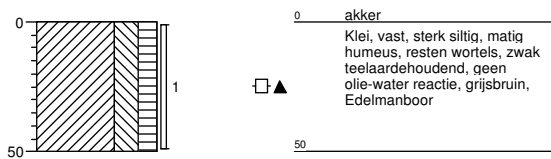
GWS:
 GHG:
 GLG:
 Hoogte tov NAP 1,022



Boring: 75706

Boormeester : Marcel la Crois
 Datum: 18-05-2015
 X: 250277,652
 Y: 603346,749

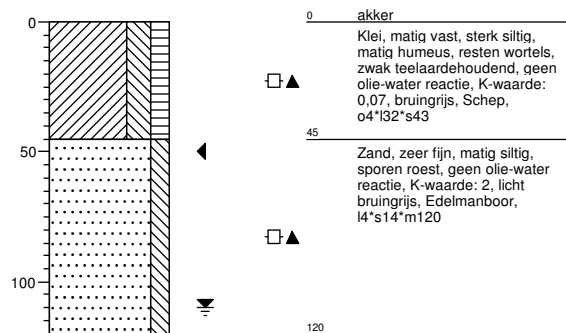
GWS:
 GHG:
 GLG:
 Hoogte tov NAP 0,978



Boring: 75707

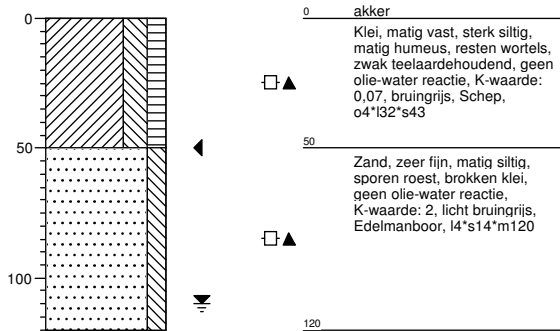
Boormeester : Marcel la Crois
 Datum: 18-05-2015
 X: 250246,472
 Y: 603401,474

GWS: 110
 GHG: 50
 GLG:
 Hoogte tov NAP 0,959



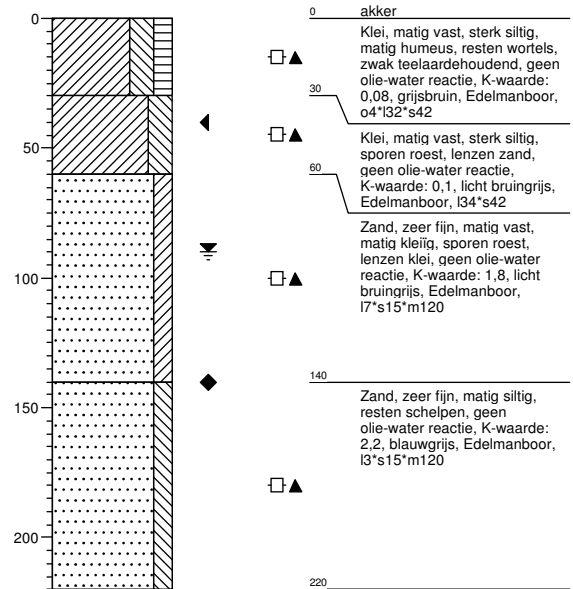
Boring: 75708

Boormeester : Marcel la Crois
 Datum: 18-05-2015
 X: 250293,828
 Y: 603376,482
 GWS: 110
 GHG: 50
 GLG: 50
 Hoogte tov NAP 0,948



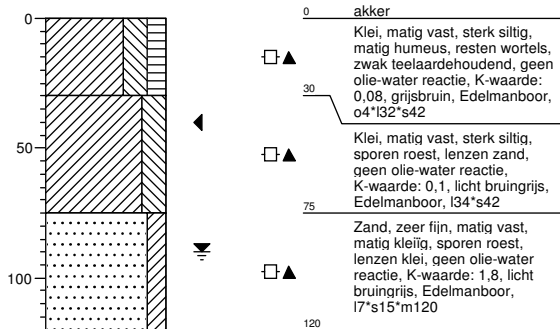
Boring: 757001b

Boormeester : Marcel la Crois
 Datum: 21-05-2015
 X: 250135,519
 Y: 603408,658
 GWS: 90
 GHG: 40
 GLG: 140
 Hoogte tov NAP 1,009



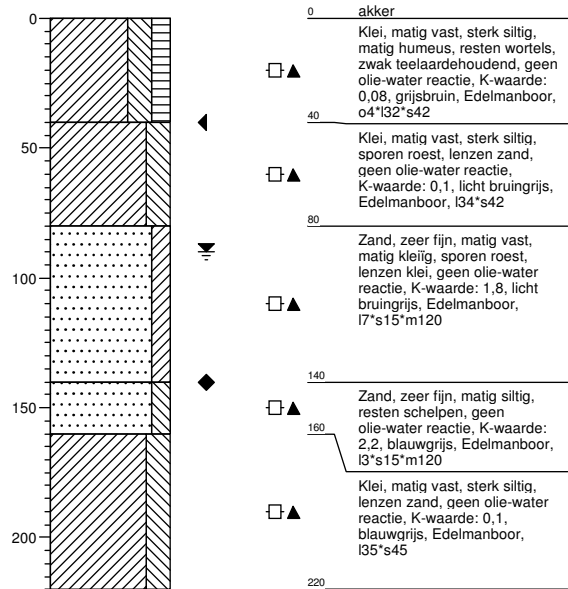
Boring: 757002b

Boormeester : Marcel la Crois
 Datum: 21-05-2015
 X: 250175,879
 Y: 603439,315
 GWS: 90
 GHG: 40
 GLG:
 Hoogte tov NAP 1,11



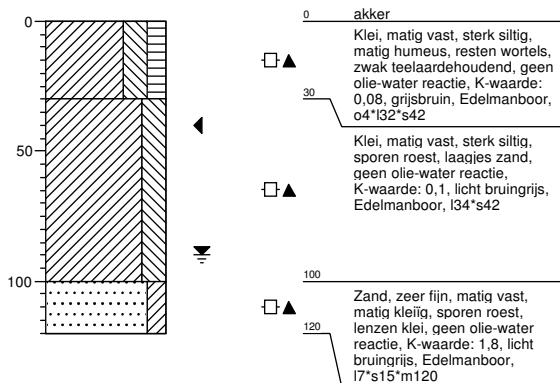
Boring: 757003b

Boormeester : Marcel la Crois
 Datum: 21-05-2015
 X: 250197,761
 Y: 603455,694
 GWS: 90
 GHG: 40
 GLG: 140
 Hoogte tov NAP 1,065



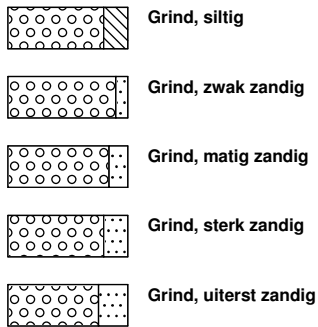
Boring: 757004b

Boormeester : Marcel la Crois
 Datum: 21-05-2015
 X: 250228,267
 Y: 603415,492
 GWS: 90
 GHG: 40
 GLG:
 Hoogte tov NAP 1,014

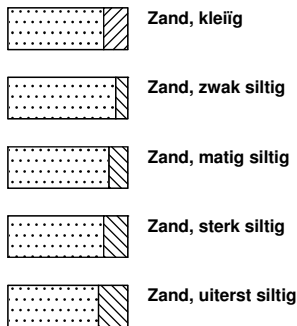


Legenda (conform NEN 5104)

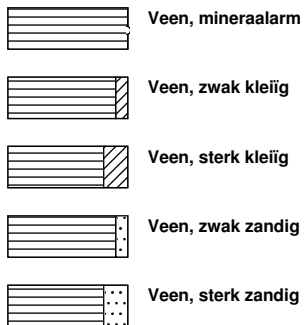
grind



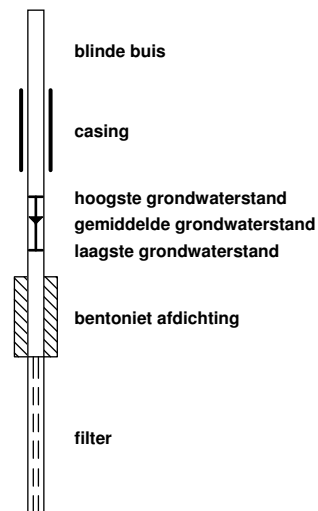
zand



veen



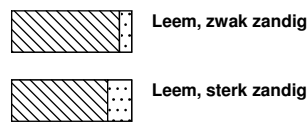
peilbuis



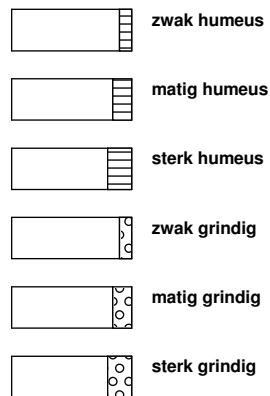
klei



leem



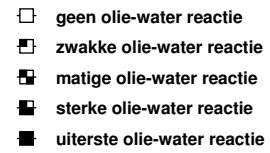
overige toevoegingen



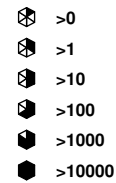
geur



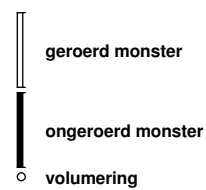
olie



p.i.d.-waarde

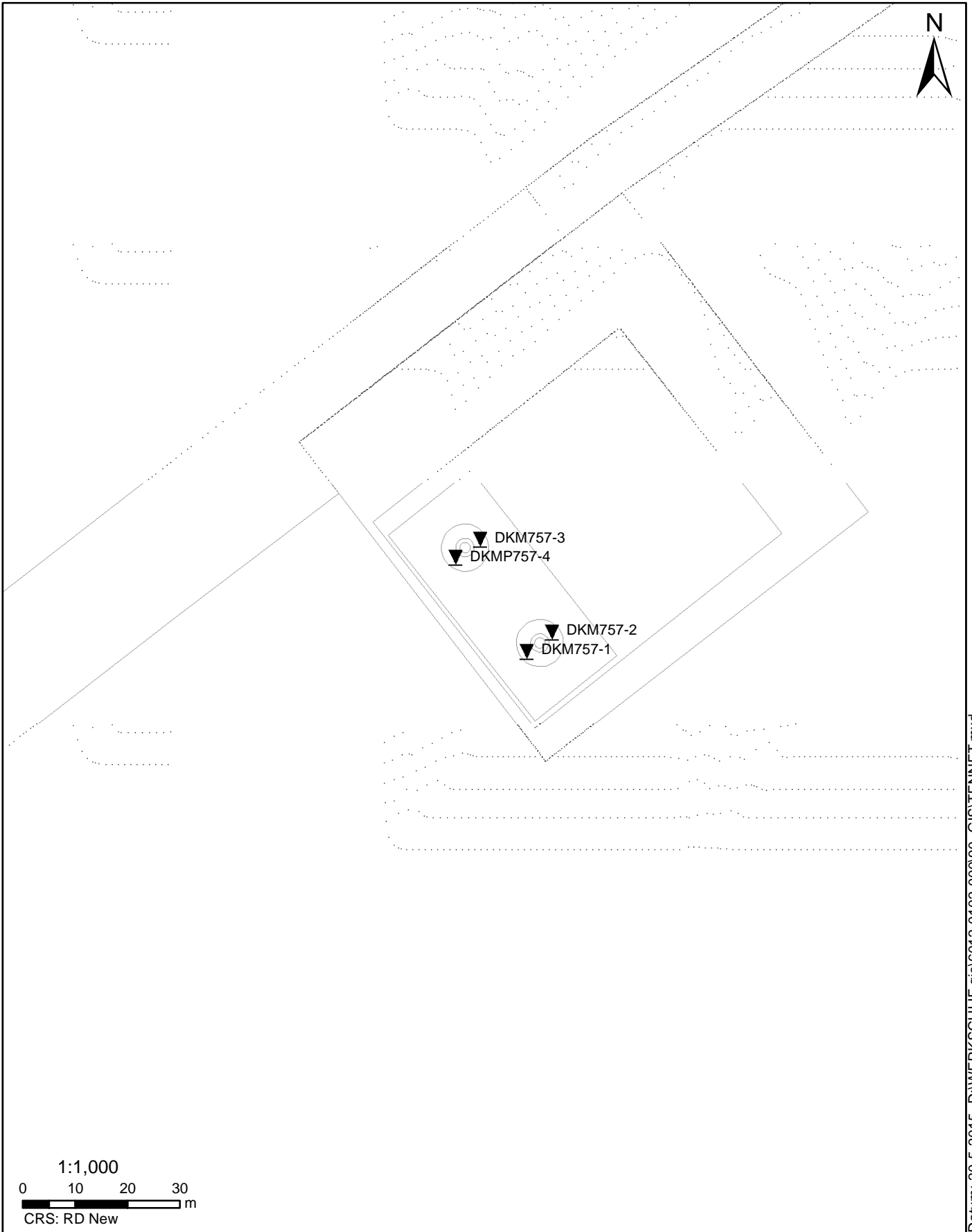


monsters



overig





Datum: 20-5-2015 D:\WERKSCHIJF gis\6012-0102-00090_GIS\TENNET.mxd

SITUATIE

NOORD - WEST 380

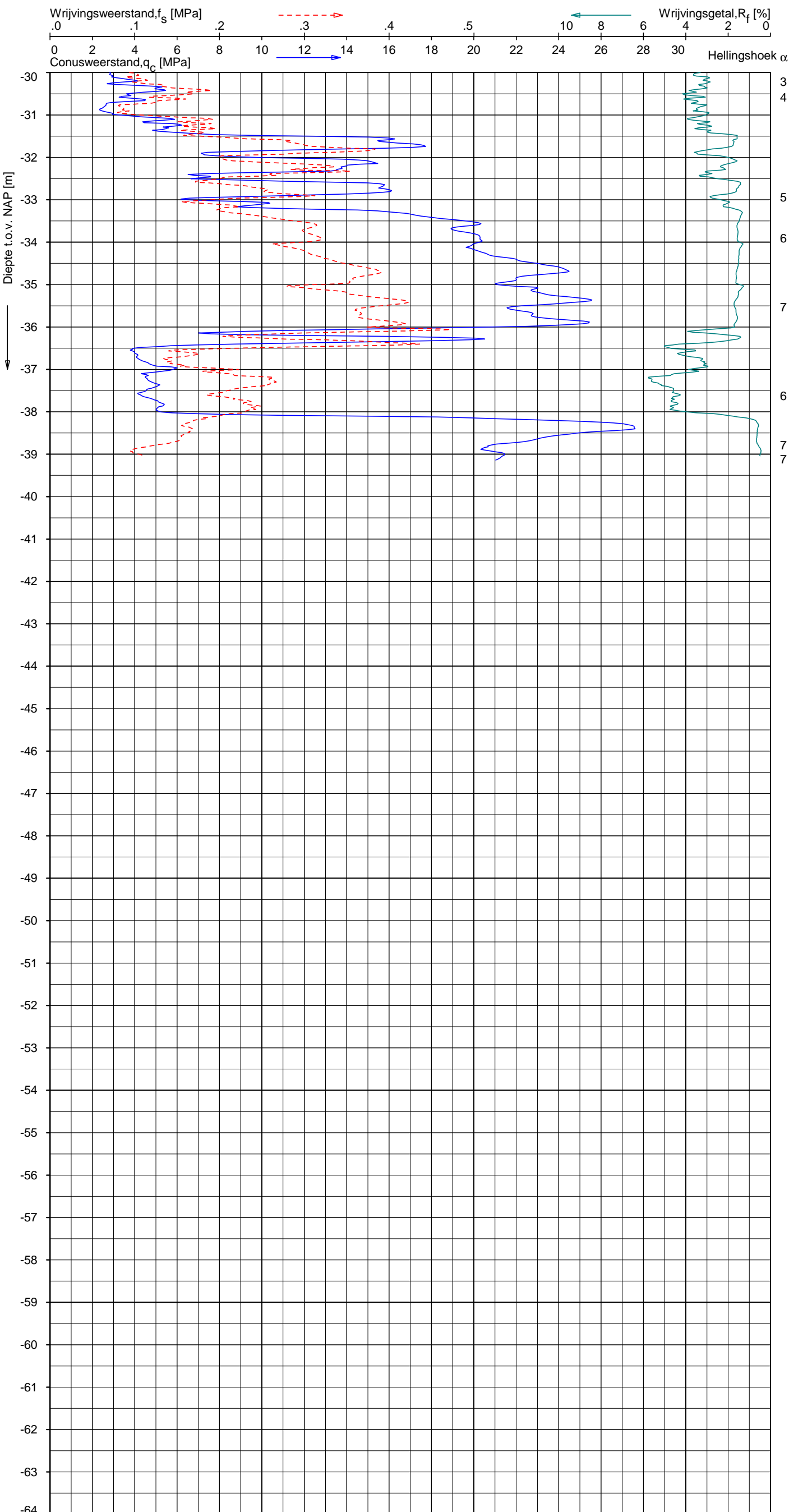
Opdr.nr.: 6012-0102-000

Bijlage : 757


UNIPLOT 05.27.nl / QcfClass-R3.cmd / 2015-05-21 14:29:44

6012-0102-000

DKM757-1 - 2



Indicatieve bodembeschrijving
 Automatisch gegenereerd uit data van de sondering, geldig onder grondwaterpeil (Robertson 1990, NL corr.)



Opg. : AS/rsI d.d. 06-mei-2015 Coord.: X=250276.3m Y= 603359.0m Systeem: RD Sondering volgens norm NEN-EN-ISO 22476-1
 Get. : HOFSTEDE d.d. 21-mei-2015 MV = NAP +1.00m Conus: CP15-CF75SN2 1701-2802 Toepassingsklasse 2. Test type TE1
 Conustype: A_c = 1510 mm²; A_s = 19895mm²



SONDERING MET PLAATSELIJKE KLEEFMETING

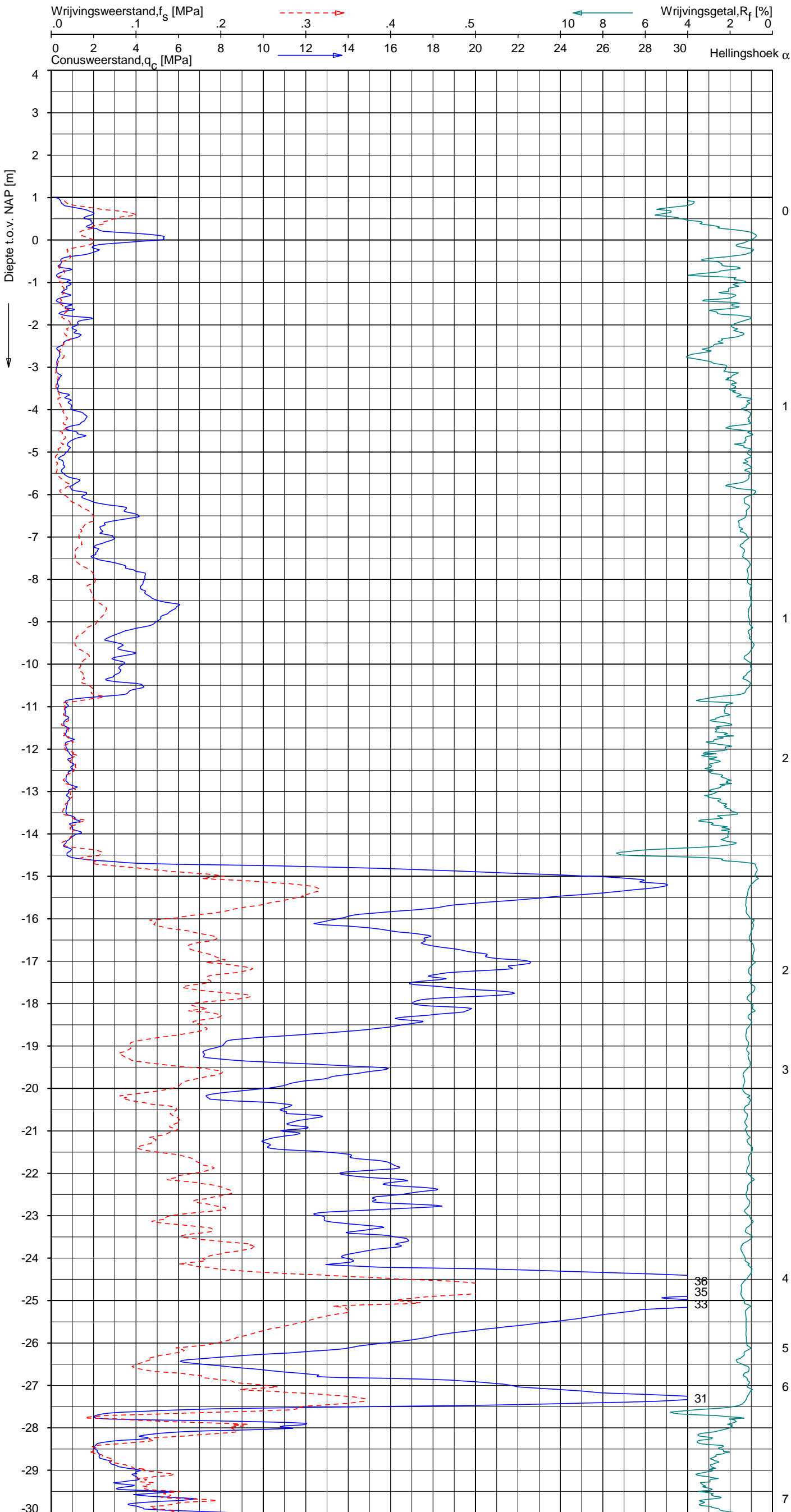
NOORD-WEST 380

Opdr. 6012-0102-000
 Sond. DKM757-1

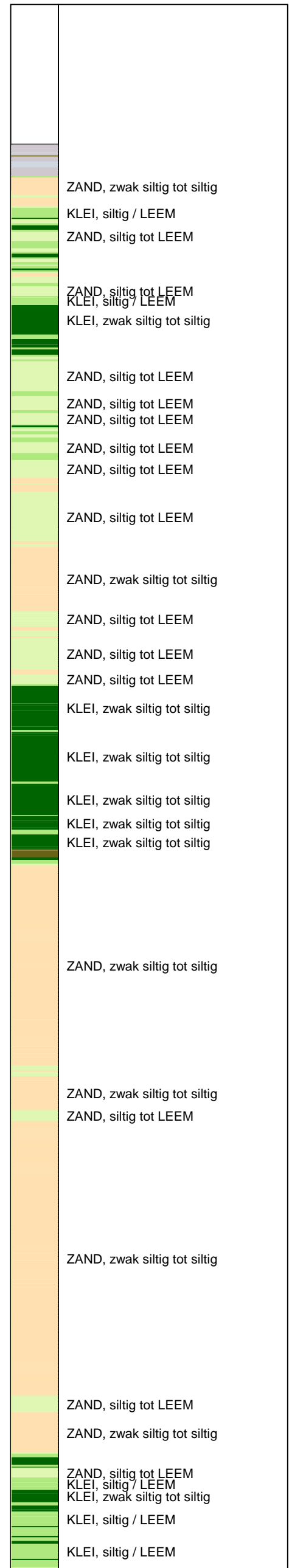
UNIPLOT 05.27.nl / QofClass-R3.cmd / 2015-05-21 14:29:46

6012-0102-000

DKM757-2 - 1



Indicatieve bodembeschrijving
 Automatisch gegenereerd uit data van de sondering, geldig onder grondwaterpeil (Robertson 1990, NL corr.)



Opg. : AS/rsi d.d. 06-mei-2015 Coord.: X=250281.1 m Y= 603362.7 m Systeem: RD Sondering volgens norm NEN-EN-ISO 22476-1
 Get. : HOFSTEDE d.d. 21-mei-2015 MV = NAP +1.00 m Conus: CP15-CF75SN2 1701-2802 Toepassingsklasse 2. Test type TE1
 Conustype: A_c = 1510 mm²; A_s = 19895mm²



SONDERING MET PLAATSELIJKE KLEEFMETING

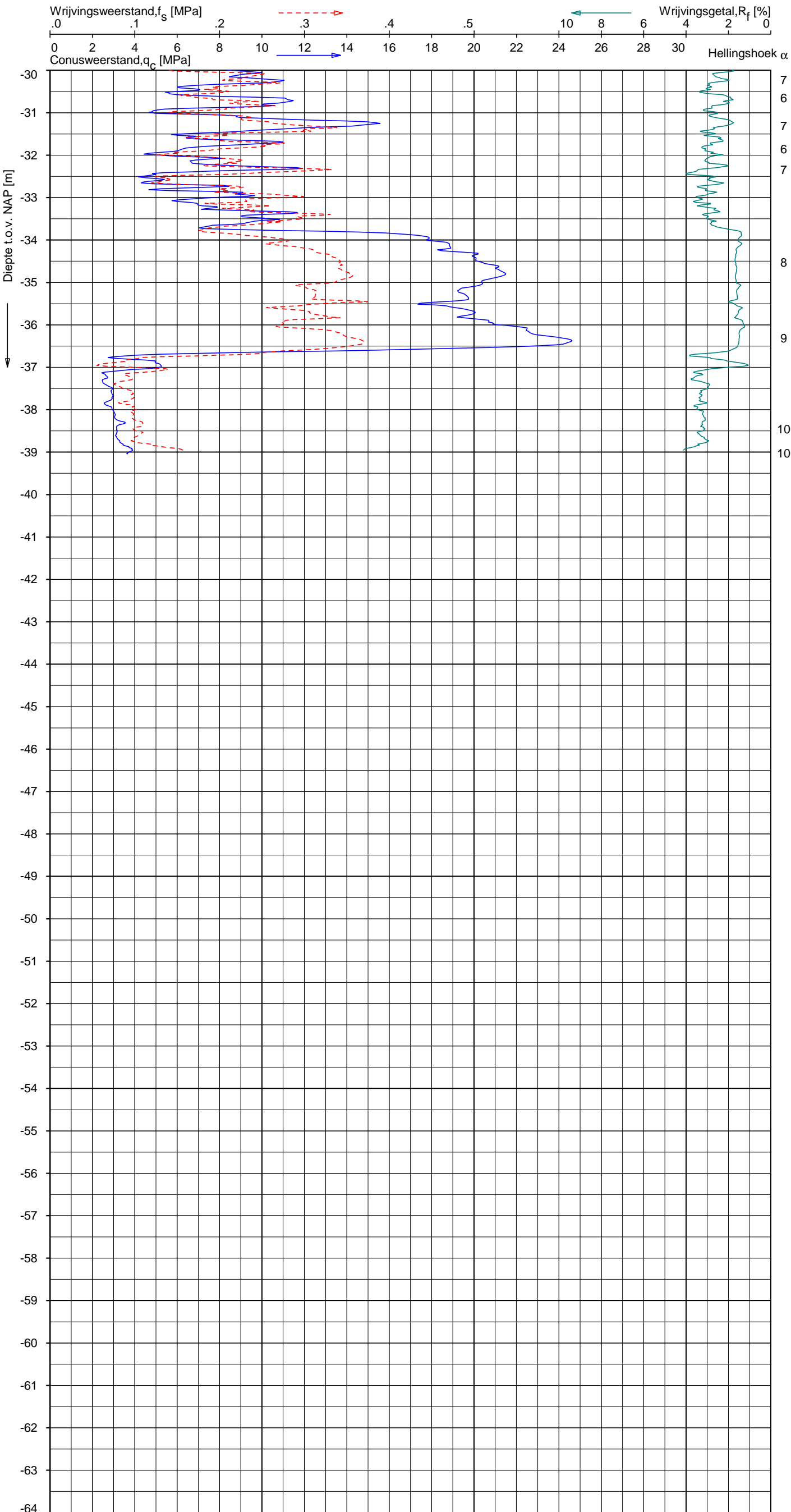
NOORD-WEST 380

Opdr. 6012-0102-000
 Sond. DKM757-2


UNIPLOT 05.27.nl / QcfClass-R3.cmd / 2015-05-21 14:29:47

6012-0102-000

DKM757-2 - 2



Indicatieve bodembeschrijving
 Automatisch gegenereerd uit data van de sondering, geldig onder grondwaterpeil (Robertson 1990, NL corr.)



Opg. : AS/rsI d.d. 06-mei-2015 Coord.: X=250281.1 m Y= 603362.7 m Systeem: RD Sondering volgens norm NEN-EN-ISO 22476-1
 Get. : HOFSTEDE d.d. 21-mei-2015 MV = NAP +1.00 m Conus: CP15-CF75SN2 1701-2802 Toepassingsklasse 2. Test type TE1
 Conustype: $A_c = 1510 \text{ mm}^2$; $A_s = 19895 \text{ mm}^2$



SONDERING MET PLAATSELIJKE KLEEFMETING

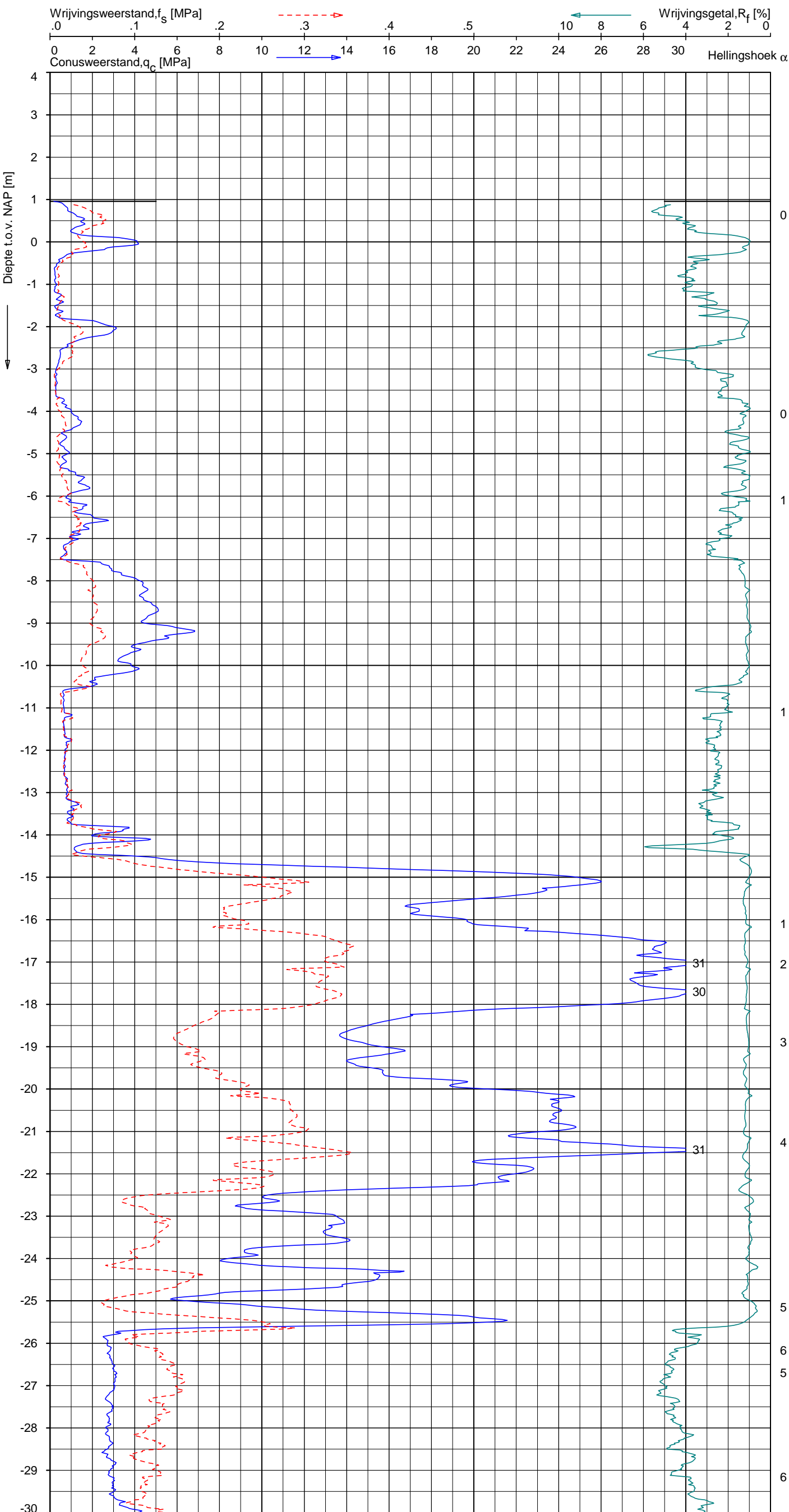
NOORD-WEST 380

Opdr. 6012-0102-000
 Sond. DKM757-2

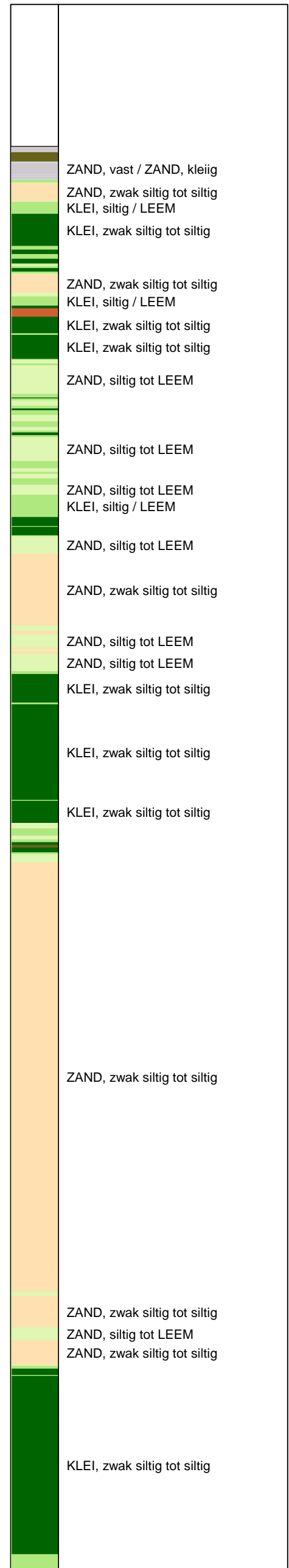
UNIPLOT 05.27.nl / QcfClass-R3.cmd / 2015-05-21 14:29:50

6012-0102-000

DKM757-3 - 1



Indicatieve bodembeschrijving
 Automatisch gegenereerd uit data van de sondering, geldig onder grondwaterpeil (Robertson 1990, NL corr.)



Opg. : AS/rsi d.d. 06-mei-2015 Coord.: X=250267.4 m Y= 603380.3 m Systeem: RD Sondering volgens norm NEN-EN-ISO 22476-1
 Get. : HOFSTEDÉ d.d. 21-mei-2015 MV = NAP +0.96 m Conus: CP15-CF75SN2 1701-2802 Toepassingsklasse 2. Test type TE1
 Conustype: A_c = 1510 mm²; A_s = 19895mm²



SONDERING MET PLAATSELIJKE KLEEFMETING

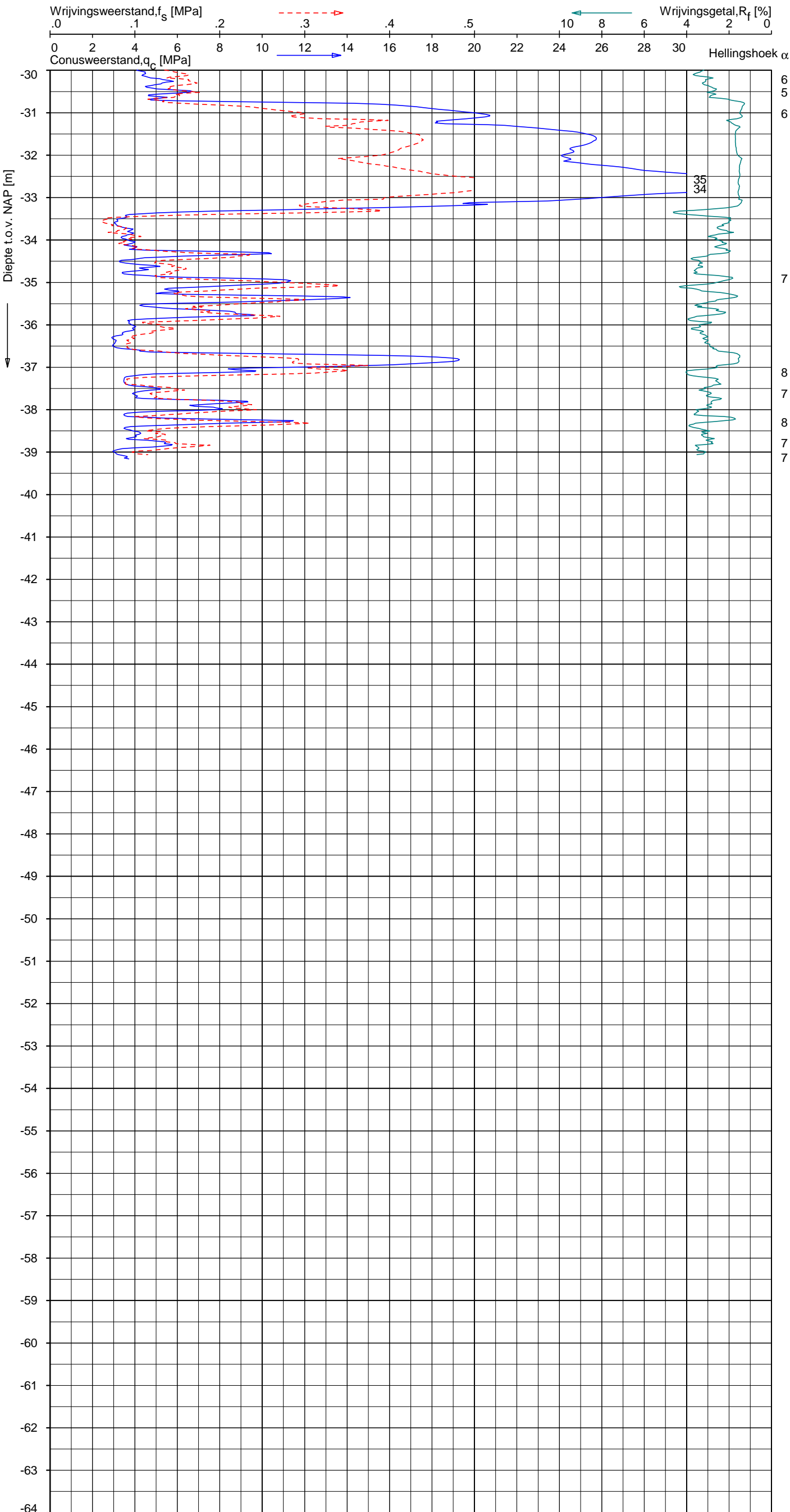
NOORD-WEST 380

Opdr. 6012-0102-000
 Sond. DKM757-3


UNIPLOT 05.27.nl / QofClass-R3.cmd / 2015-05-21 14:29:50

6012-0102-000

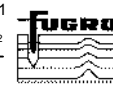
DKM757-3 - 2



Indicatieve bodembeschrijving
 Automatisch gegenereerd uit data van de sondering, geldig onder grondwaterpeil (Robertson 1990, NL corr.)



Opg. : AS/rsi d.d. 06-mei-2015 Coord.: X=250267.4 m Y= 603380.3 m Systeem: RD Sondering volgens norm NEN-EN-ISO 22476-1
 Get. : HOFSTEDE d.d. 21-mei-2015 MV = NAP +0.96 m Conus: CP15-CF75SN2 1701-2802 Toepassingsklasse 2. Test type TE1
 Conustype: A_c = 1510 mm²; A_s = 19895mm²



SONDERING MET PLAATSELIJKE KLEEFMETING

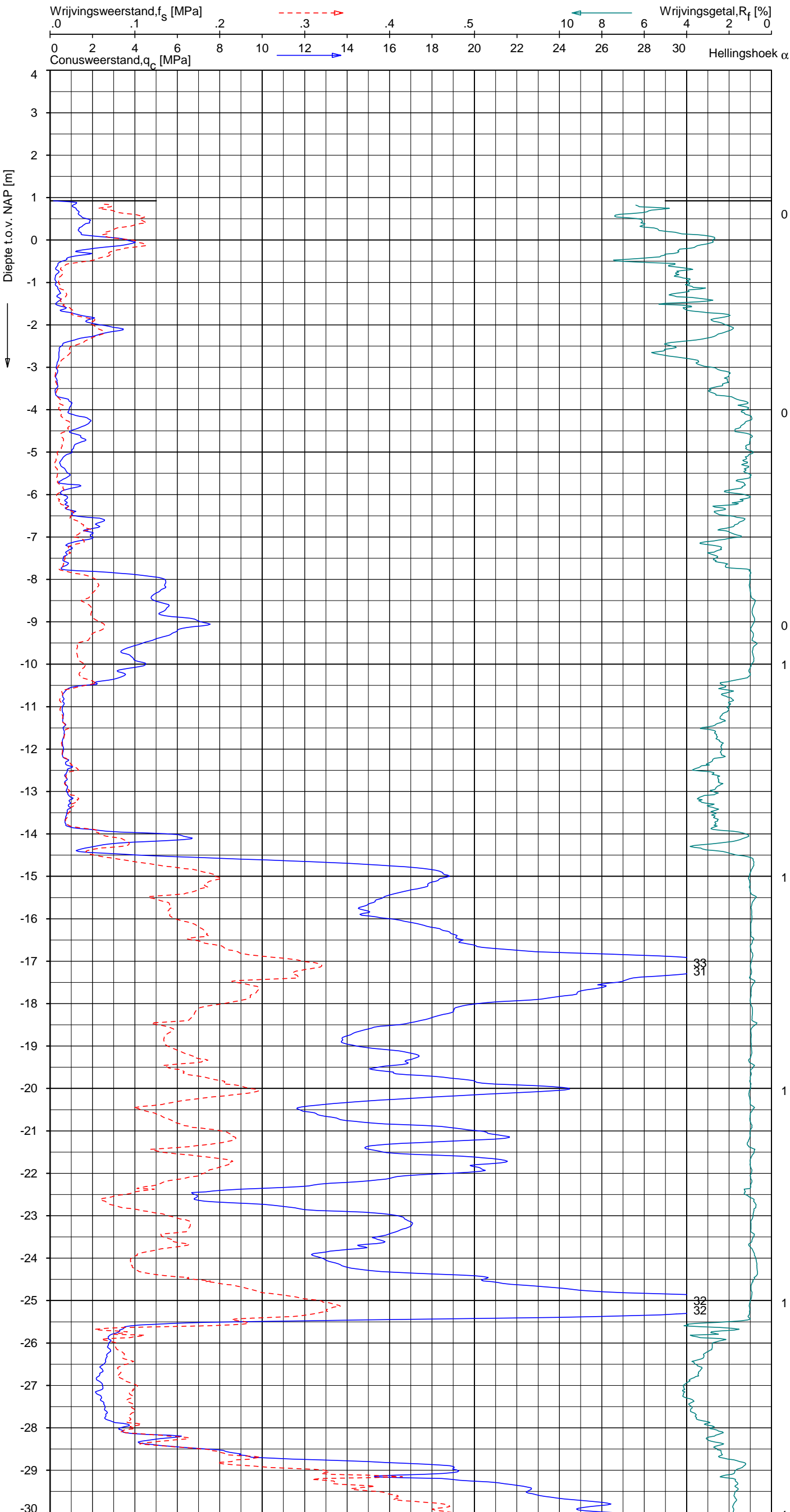
NOORD-WEST 380

Opdr. 6012-0102-000
 Sond. DKM757-3

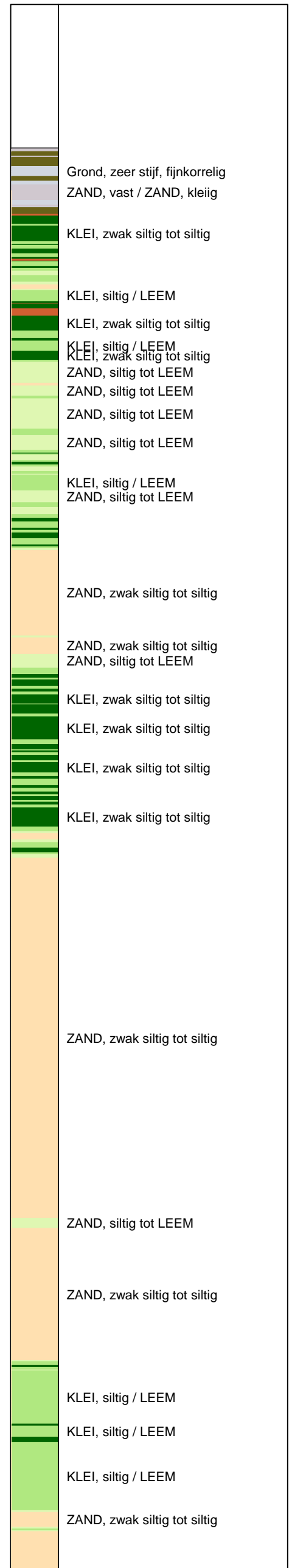
UNIPLOT 05.27.nl / QofClass-R3.cmd / 2015-05-21 14:29:53

6012-0102-000

DKMP757-4 - 1



Indicatieve bodembeschrijving
 Automatisch gegenereerd uit data van de sondering, geldig onder grondwaterpeil (Robertson 1990, NL corr.)



Opg. : AS/rsi d.d. 06-mei-2015 Coord.: X=250262.7 m Y=603376.8 m Systeem: RD Sondering volgens norm NEN-EN-ISO 22476-1
 Get. : HOFSTEDÉ d.d. 21-mei-2015 MV = NAP +0.92 m Conus: CP15-CF75PA1SN2 1701-2502 Toepassingsklasse 2. Test type TE2
 Conustype: $A_c = 1510 \text{ mm}^2$; $A_s = 19895 \text{ mm}^2$



SONDERING MET PLAATSELIJKE KLEEFMETING

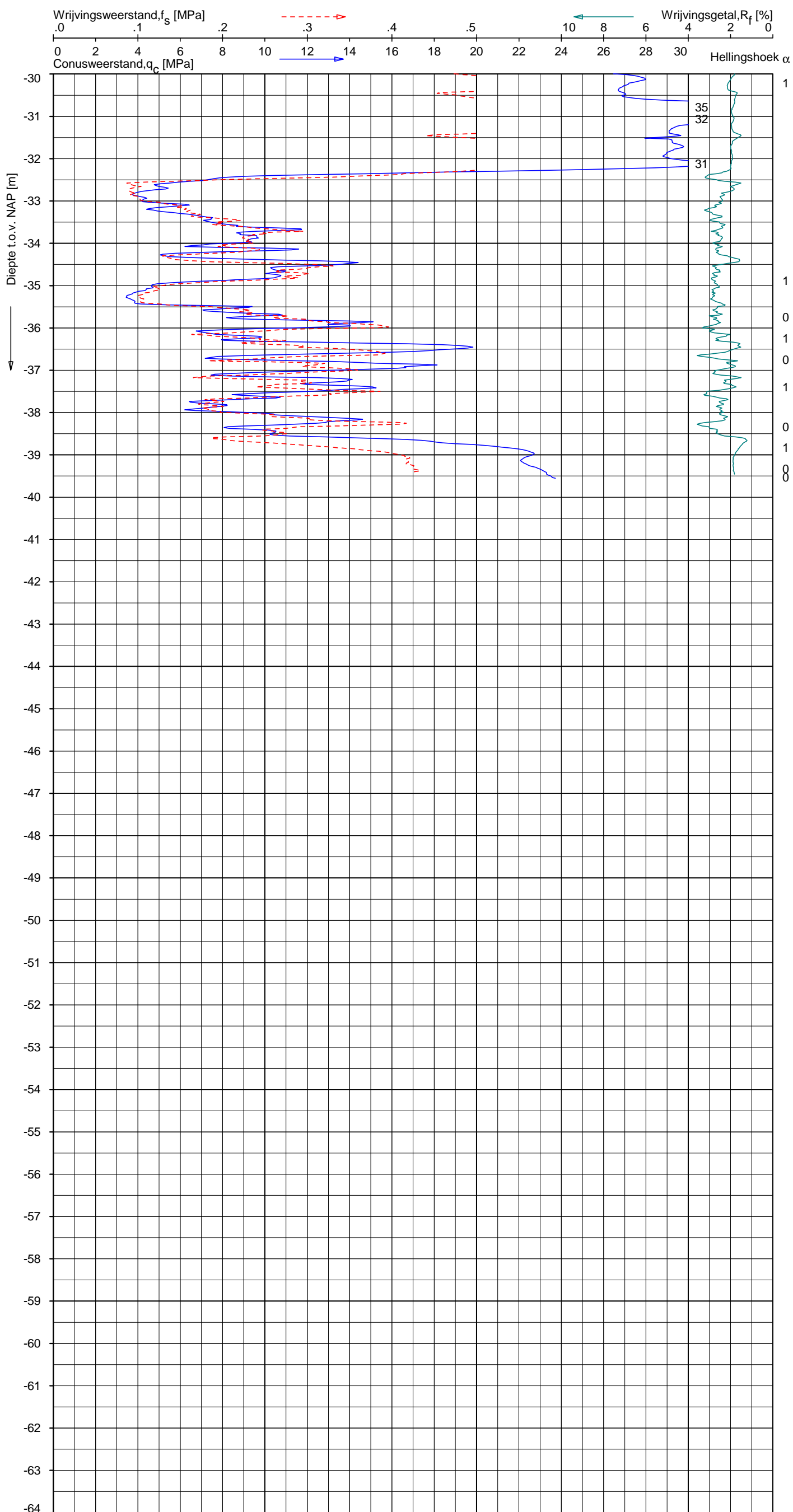
NOORD-WEST 380

Opdr. 6012-0102-000
 Sond. DKMP757-4


UNIPLOT 05.27.nl / QofClass-R3.cmd / 2015-05-21 14:29:54

6012-0102-000

DKMP757-4 - 2



Indicatieve bodembeschrijving
 Automatisch gegenereerd uit data van de sondering, geldig onder grondwaterpeil (Robertson 1990, NL corr.)



Opg. : AS/rsI d.d. 06-mei-2015 Coord.: X=250262.7 m Y= 603376.8 m Systeem: RD Sondering volgens norm NEN-EN-ISO 22476-1
 Get. : HOFSTEDE d.d. 21-mei-2015 MV = NAP +0.92m Conus: CP15-CF75PA1SN2 1701-2502 Toepassingsklasse 2. Test type TE2
 Conustype: A_c = 1510 mm²; A_s = 19895mm²



SONDERING MET PLAATSELIJKE KLEEFMETING

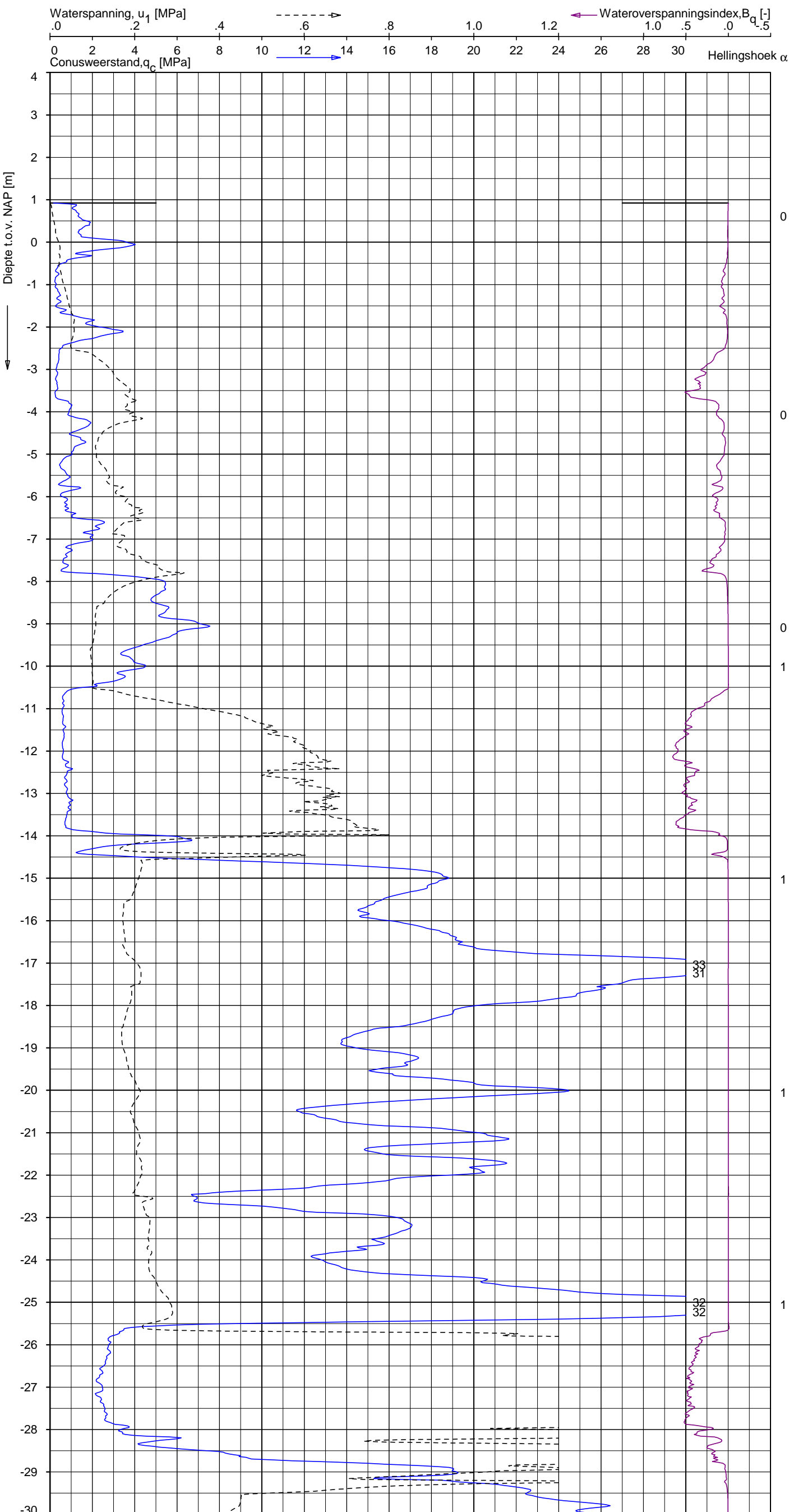
NOORD-WEST 380

Opdr. 6012-0102-000
 Sond. DKMP757-4

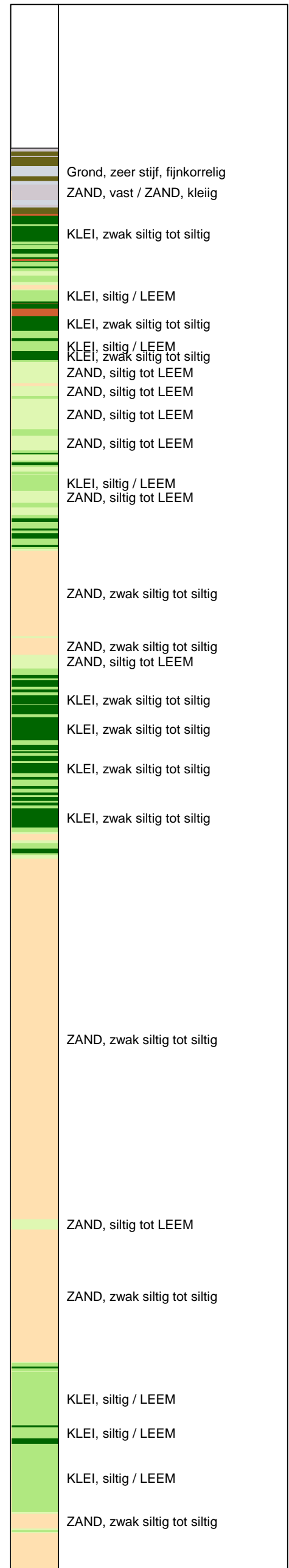
UNIPLOT 05.27.nl / QcU1Class-R3.cmd / 2015-05-21 14:33:27

6012-0102-000

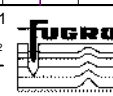
DKMP757-4 - 1



Indicatieve bodembeschrijving
 Automatisch gegenereerd uit data van de sondering, geldig onder grondwaterpeil (Robertson 1990, NL corr.)



Opg. : AS/rsi d.d. 06-mei-2015 Coord.: X=250262.7 m Y= 603376.8 m Systeem: RD Sondering volgens norm NEN-EN-ISO 22476-1
 Get. : HOFSTEDÉ d.d. 21-mei-2015 MV = NAP +0.92 m Conus: CP15-CF75PA1SN2 1701-2502 Toepassingsklasse 2. Test type TE2
 Conustype: $A_c = 1510 \text{ mm}^2$; $A_s = 19895 \text{ mm}^2$



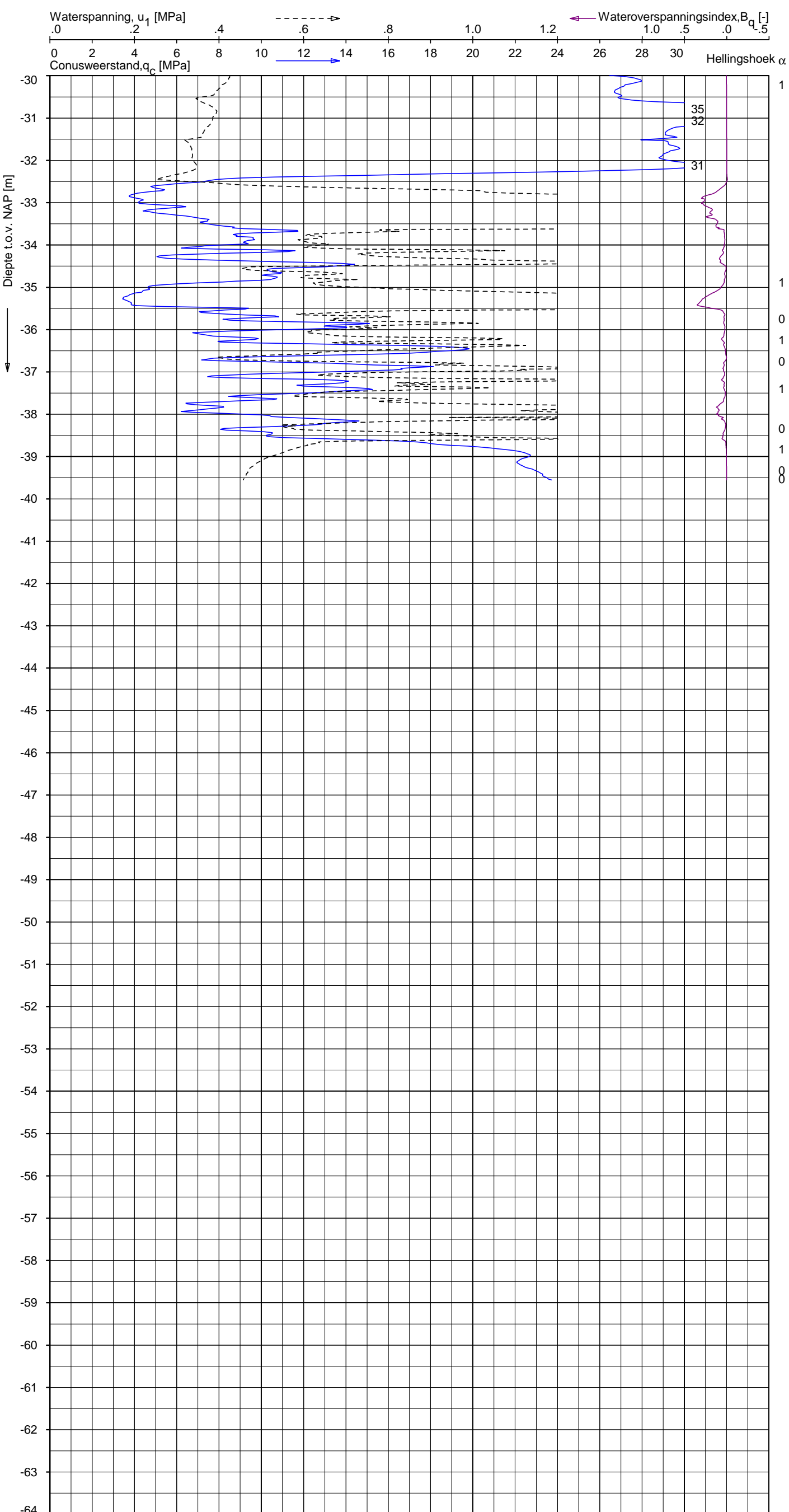
SONDERING MET WATERSPANNINGSMETING
 NOORD-WEST 380

Opdr. 6012-0102-000
 Sond. DKMP757-4


UNIPLOT 05.27.nl / QcU1Class-R3.cmd / 2015-05-21 14:33:27

6012-0102-000

DKMP757-4 - 2



Indicatieve bodembeschrijving
 Automatisch gegenereerd uit data van de sondering, geldig onder grondwaterpeil (Robertson 1990, NL corr.)



Opg. : AS/rsi d.d. 06-mei-2015 Coord.: X=250262.7 m Y= 603376.8 m Systeem: RD Sondering volgens norm NEN-EN-ISO 22476-1
 Get. : HOFSTEDE d.d. 21-mei-2015 MV = NAP +0.92 m Conus: CP15-CF75PA1SN2 1701-2502 Toepassingsklasse 2. Test type TE2
 Conustype: $A_c = 1510 \text{ mm}^2$; $A_s = 19895 \text{ mm}^2$



SONDERING MET WATERSPANNINGSMETING

NOORD-WEST 380

Opdr. 6012-0102-000
 Sond. DKMP757-4

LEGENDA TERREINPROEVEN EN GRONDSOORTEN

BORINGEN / PEILBUIZEN

	mechanische boring (B)
	handboring (HB)
	niet uitgevoerde boring
	niet uitgevoerde handboring
	boring met peilbuis
	boring met peilbuis, ondiep en diep filter
	boring met peilbuis, ondiep, middeldiep en diep filter
	handboring met peilbuis
	hellingmeterbuis (HMB)
	gedrukte peilbuis (PB) / minifilter (MF)
	boring derden
	boring derden met peilbuis

SONDERINGEN

	diep-/diepzware sondering
	middelzware sondering
	diep-/diepzware sondering met plaatselijke kleefmeting
	middelzware sondering met plaatselijke kleefmeting
	slagsondering
	niet uitgevoerde sondering
	waterspanningsmeter (WSM)
	sondering derden
	sondering derden met plaatselijke kleefmeting

Type sonderingen

M	middelzware sondering
D	diepsondering
DZ	diepzware sondering
S	slagsondering

Toegevoegde metingen

KM	meting van de plaatselijke kleef
P	meting van waterspanning
M	meting van de magnetische veldsterkte
G	meting van de geleidbaarheid
S	meting van de schuifgolfsnelheid (seismische meting)
T	meting van de temperatuur

LEGENDA / TERMINOLOGIE

grind

	Grind, siltig
	Grind, zwak zandig
	Grind, matig zandig
	Grind, sterk zandig
	Grind, uiterst zandig

zand

	Zand, kleilig
	Zand, zwak siltig
	Zand, matig siltig
	Zand, sterk siltig
	Zand, uiterst siltig

veen

	Veen, mineraalarm
	Veen, zwak kleilig
	Veen, sterk kleilig
	Veen, zwak zandig
	Veen, sterk zandig







klei

	Klei, zwak siltig
	Klei, matig siltig
	Klei, sterk siltig
	Klei, uiterst siltig
	Klei, zwak zandig
	Klei, matig zandig
	Klei, sterk zandig

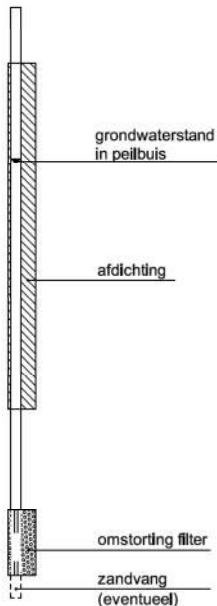
leem

	Leem, zwak zandig
	Leem, sterk zandig



Overige toevoegingen

	zwak humeus
	matig humeus
	sterk humeus
	zwak grindig
	matig grindig
	sterk grindig

Peilbuis

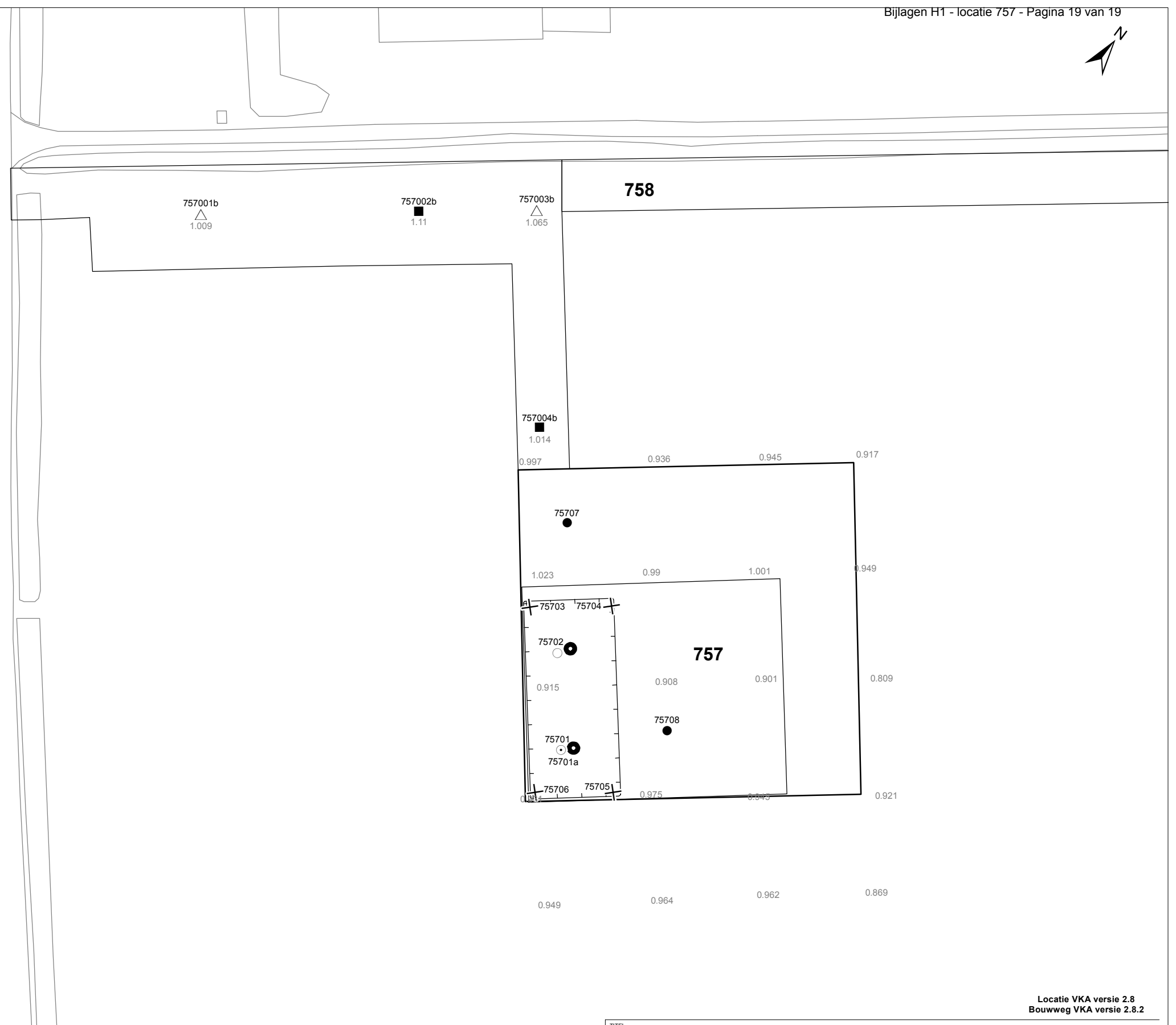


Monsters












	geroerd monster
	ongeroid monster

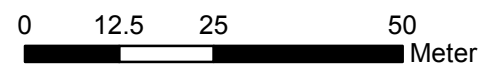
Overig

	gemiddeld hoogste grondwaterstand
	grondwaterstand
	gemiddeld laagste grondwaterstand
	silt
	verharding / kern / asfalt
	puin



Verklaring

-  Werkterrein + bouwweg
-  Bouwput
-  Masten
-  Locatie handsondering met boring bouwwegen
-  Locatie boring bouwwegen
-  Locatie boring tot 0,50 m-mv
-  Locatie boring tot 1,20 m-mv
-  Locatie boring tot 4,00 m-mv
-  Locatie boring + peilbuis
-  Locatie slibmonster (Locatie)
-  Locatie slibmonster (Bouwweg)



Locatie VKA versie 2.8
Bouwweg VKA versie 2.8.2

TITEL		BOORPUNTEN KAART MAST : 757		Noord - West 380 kV	
STATUS	GETEKEND DOOR D. Dobri	AFD.	PAR.	OPDRACHTGEVER TenneT	
	GECONTROLEERD DOOR E. Aldershof	AFD.	PAR.	OMSCHRIJVING WIJZIGING	GETEKEND BIJ ARCADIS
	VOOR AKKOORD J. Assink	AFD.	PAR.	SCHAAL 1:1000	DATUM 1e UITGAVE 05.06.2015
VAKGEBIED	TEK. SOORT	PROJECT NR.	FORMAT A3	NUMMER	WIJZ. NR. 1
				Mast nr. 757	

2 Cultuurtechnisch onderzoek

3 Geohydrologisch onderzoek

Verantwoording

Titel: Geohydrologisch onderzoek: project: Noord – West 380 kV
Deelgebied: 1
mastnummer: 757

Projectnummer: B.02032.000377.001

Referentienummer: T206878

Revisie: 1.1

Datum: 20 augustus 2015

Auteur(s): M.J.H. Rakhorst en M.M. Houdé

Gecontroleerd door: J.B. Helder

Paraaf gecontroleerd:



Goedgekeurd door: J. Assink



Paraaf goedgekeurd:

Contact: TenneT380kVnw@arcadis.nl

In het geohydrologisch onderzoek worden twee fases onderscheiden namelijk:

- Fase 1: Beknopte analyse van effecten
- Fase 2: Uitgebreide analyse van effecten indien onderlinge beïnvloeding daar aanleiding toe geeft

Fase 1 is in dit geohydrologisch rapport in paragraaf 3.1 t/m 3.4 uitgewerkt. Indien van toepassing is fase 2 in paragraaf 3.5 en 3.6 uitgewerkt.

INHOUDSOPGAVE

3.1. Inleiding

3.2. Veld- en laboratoriumwerkzaamheden

3.3. Algemene beschrijving tracé

3.4. Bemaling

3.5. Effecten grondwater (Fase 2: indien de effecten daar aanleiding toe geven)

3.6. Uitvoeringstechnische aspecten (Fase 2: indien de effecten daar aanleiding toe geven)

3.7 Bijlagen H3

Bijlage 3-1: Locatie inclusief onderzoekspunten

Bijlage 3-2: Overzicht veldgegevens en analyseresultaten

Bijlage 3-3: Tekening: waterinformatiekaart

3.1 *Inleiding*

Doel van het geohydrologisch onderzoek is om inzicht te geven in de geohydrologische situatie op de onderhavige mastlocatie 757. Dit voor de onderbouwing van de vergunningaanvraag in het kader van de Waterwet en het op te stellen werkplan door de aannemer.

Op basis van de geohydrologische situatie is het te verwachten waterbezwaar en de grondwater- en/of stijghoogteverlaging in de omgeving tijdens de bemaling berekend. Met deze gegevens kan de benodigde vergunning in het kader van de Waterwet aangevraagd worden.

Indien de mate waarin effecten optreden niet om nadere kwantificering vraagt, wordt enkel fase 1 in deze rapportage uitgewerkt. Indien de mate waarin effecten optreden wel om nadere kwantificering vraagt, is ook fase 2 uitgewerkt. Er wordt bij het bepalen van de effecten rekening gehouden met de mogelijke invloed van bemaling van naastgelegen masten op de verlaging. Voor een mastlocatie zijn de twee naastliggende mastlocaties maatgevend voor de verlaging en de effecten.

Dit geohydrologisch onderzoek vormt daarnaast een bron van gegevens en basis voor het door de aannemer op te stellen werkplan en uitvoeringsplan van de bemaling (bemalingsplan).

Daarnaast is aandacht besteed aan de kwalitatieve aspecten, vanuit de voorgenomen lozing van bemalingswater op oppervlaktewater.

3.2 *Veld- en laboratoriumwerkzaamheden*

3.2.1 *Veldwerkzaamheden*

Ten behoeve van het geohydrologisch onderzoek zijn ter plaatse van de toekomstige bouwput de volgende veldwerkzaamheden uitgevoerd:

- 4 sonderingen tot 40 m -mv (of maximale reactiekracht van 16 ton);
- Twee boringen tot ten minste 4,0 m -mv;
- Het plaatsen van ten minste één peilbuis ter bepaling van de freatische grondwaterstand in de deklaag;
- De stijghoogte is bij plaatsing van de peilbuis bepaald. Na een wachttijd van tenminste 1 week is een tweede meting uitgevoerd;
- Het nemen van een monster van het oppervlaktewater. Niet ter plaatse van iedere mastlocatie is een monster genomen, maar wel van elk ontvangend oppervlaktewater (zie bijlage 3-3 voor de locatie van monsternamen).

De datums waarop deze veldwerkzaamheden hebben plaatsgevonden, zijn weergegeven bij de resultaten van de veldwerkzaamheden zoals weergegeven in bijlage 3-2 en 3-3.

3.2.2 *Laboratoriumwerkzaamheden*

Het grondwater in de peilbuizen en het oppervlaktewater is bemonsterd en geanalyseerd op het standaardlozingspakket (Arseen (As), Chloride (Cl), Zuurstof (O₂), Ammonium (NH₄), Stikstof (N-Kjeldahl), Fe²⁺, Fe-totaal, BZV (biologisch zuurstofverbruik), CZV (chemisch zuurstofverbruik), Sulfaat (totaal), Fosfaat (totaal), zuurgraad (pH), geleidingsvermogen (EGV), droogrest onopgeloste bestanddelen (zs)).

De resultaten van de veld- en laboratoriumwerkzaamheden zijn opgenomen in bijlage 3-2. De resultaten zijn tevens beknopt weergegeven in de als bijlage 3-3 opgenomen tekening.

3.3 *Algemene beschrijving tracé*

3.3.1 *Maaiveld*

De hoogtemetingen gedaan tijdens de veldwerkzaamheden zijn in bijlage 3-2 opgenomen. Hieruit leiden wij een gemiddelde maaiveldhoogte ter plaatse van de locatie af van 1,00 m NAP.

3.3.2 Bodemopbouw

In onderstaande paragrafen is de ondiepe bodemopbouw en geohydrologische opbouw beschreven.

3.3.2.1 Ondiepe bodemopbouw

Op basis van boringen uitgevoerd tijdens de veldwerkzaamheden bestaat de deklaag vanaf maaiveld (1,00 m NAP) tot maximale boordiepte uit klei en zand (zandlaag aanwezig van 0,5 tot -2,5 rest is klei)

3.3.2.2 Geohydrologische opbouw

De regionale bodemopbouw is weergegeven in onderstaande tabel 3.1. De gegevens uit deze tabel zijn ontleend aan www.DINOloket.nl aangevuld met de lokale locatiespecifieke gegevens zoals naar voren komt uit de sonderingen uitgevoerd in het kader van het geotechnische onderzoek (zie hoofdstuk 4) en de handboringen voor het cultuurtechnisch onderzoek (zie hoofdstuk 2). In onderstaande tabel zijn ook de geohydrologische formaties en de op basis van DINOloket en ervaring geïnterpreteerde parameters weergegeven (weerstanden en doorlatendheden).

Daarnaast is bij de handboringen per laag de waterdoorlatendheid (k-waarde) geschat voor het berekenen van de uit te voeren bemalingen (zie bijlage 1-1).

Tabel 3.1: Geohydrologische opbouw

Globale diepte (m NAP)	Samenstelling	Geohydrologische eenheid	Formatie	Doorlatendheid/weerstand
1,00 tot -4,5	zand klei	deklaag	Formatie van Naaldwijk	270 dagen
-4,5 tot -11	zand	watervoerende laag	Formatie van Boxtel Peelo Formatie	1 tot 5 m/d
-11 tot -14,5	klei	slechtdoorlatende laag	Peelo Formatie	175 dagen
-14,5 tot -39,5	zand klei	watervoerende laag	Peelo Formatie	5 tot 10 m/d

3.3.3 Watersysteem

In onderstaande paragrafen zijn de gegevens van het oppervlaktewater en grondwater beschreven.

3.3.3.1 Oppervlaktewaterpeilen

Het peil van het oppervlaktewater is niet gemeten.

3.3.3.2 Freatisch grondwater

De Gemiddeld Hoogste Grondwaterstand (GHG) en Gemiddeld Laagste Grondwaterstand (GLG) geven de grondwaterstandsfluctuatiezone aan. Deze kunnen in het veld terug te vinden zijn als hydromorfe profielkenmerken. Op basis van de hydromorfe profielkenmerken in boringen op de locatie is een gemiddelde GHG af te leiden van 0,46 m -mv en de GLG op 1,46 m -mv. Bij een maaiveldniveau van 1,00 m NAP komt dit overeen met een GHG van 0,55 m NAP en een GLG van -0,46 m NAP.

De in peilbuis 75701-1 met filterdiepte 2,00 tot 3,00 m -mv tijdens de veldwerkzaamheden opgenomen freatische stijghoogte is weergegeven in onderstaande tabel. De waarden ten opzichte van maaiveld zijn met de maaiveldhoogte van 0,99 m NAP bij de peilbuis (in het rapport afgerond op twee decimalen) vertaald naar een waarde ten opzichte van NAP.

Tabel 3.2: Ondiepe stijghoogte peilbuis 75701-1

Datum	Stijghoogte [m -mv]	Stijghoogte [m NAP]
05/18/2015	1,10	-0,11
05/29/2015	1,85	-0,86

Stijghoogten diep grondwater

Op basis van peilbuismetingen in het freatische en in het diepe grondwater (watervoerend pakket) kan worden geconcludeerd dat een kwelsituatie aanwezig is.

De in peilbuis 75701a-1 met filterdiepte 5,00 tot 6,00 m -mv tijdens de veldwerkzaamheden opgenomen stijghoogte van het watervoerend pakket is weergegeven in onderstaande tabel. De waarden ten opzichte van maaiveld zijn met de maaiveldhoogte ter plaatse van de peilbuis [0,99 m NAP] vertaald naar een waarde ten opzichte van NAP.

Tabel 3.3: Diepe stijghoogte peilbuis 75701a-1

Datum	Stijghoogte [m -mv]	Stijghoogte [m NAP]
05/18/2015	1,10	-0,11
05/29/2015	1,65	-0,66

3.3.3.3 Grond- en oppervlaktewaterkwaliteit

Het waterbeheer voor zowel de kwaliteit van grond- als oppervlaktewater valt onder verantwoordelijkheid van waterschap Noorderzijlvest. Of gehalten in het grondwater te hoog zijn en maatregelen nodig zijn voordat geloosd kan worden, dient in overleg met het waterschap te worden afgestemd.

De effecten op de waterkwaliteit kenmerken zich in het algemeen door verzilting, vermessing, zuurstofhuishouding, giftigheid, verkleuring, vertroebeling en bodemvorming. De parameters die hier invloed op hebben, zijn bepaald door een bemonstering en analyse van het grondwater in de peilbuizen en van het oppervlaktewater. De resultaten hiervan staan in tabel 3.4 weergegeven. Van het ondiepe grondwater en oppervlaktewater zijn geen kwaliteitsgegevens beschikbaar.

Voor het lozen van grondwater is het Besluit lozing buiten inrichting van toepassing (16 maart 2011, artikel 3.2). Lozing in oppervlaktewater is toegestaan indien het gehalte onopgeloste stoffen ten hoogste 50 mg/l bedraagt en als gevolg van de lozing geen visuele verontreiniging optreedt. Dit laatste hangt over het algemeen samen met de aanwezigheid van ijzer en het zuurstofgehalte.

Ter plaatse van de lozingspunten zijn het oppervlaktewater en de waterbodem geanalyseerd. Dit is gedaan om de kwaliteit van het oppervlaktewater inzichtelijk te maken en de mate van visuele verontreiniging als gevolg van opwerveling van de waterbodem te kunnen inschatten.

In tabel 3.4 is tevens de norm voor onopgeloste bestanddelen in oppervlaktewater opgenomen. De tabel is aangevuld met indicatieve lozingsnormen voor de parameters die vanuit de zorgplicht relevant zijn voor de waterkwaliteit. Deze normen zijn echter indicatief en gebaseerd op Commissie Integraal Waterbeheer (Kleine en kortdurende lozingen Wvo, juni 2001).

Tabel 3.4: Grond- en oppervlaktewaterkwaliteit en indicatieve lozingsnormen

Parameter	Eenheid	Meetwaarde grondwater ondiep (75701-1)	Meetwaarde grondwater diep (75701a-1-1)	Meetwaarde oppervlaktewater (75701OW-1)	Indicatieve norm
Filterdiepte	m -mv	2,00 tot 3,00	5,00 tot 6,00	n.v.t.	n.v.t.
Droogrest onopgeloste bestanddelen	mg/l	n.b.*	110,00	n.b.*	< 50,00
Zuurstof [O]	mg O ₂ /l	n.b.*	0,30	n.b.*	> 5,00
IJzer [Fe]	mg/l	n.b.*	0,39	n.b.*	< 5,00
Ammonium (als N)	mg N/l	n.b.*	22,00	n.b.*	< 20,00
Arseen [As]	µg/l	n.b.*	2,90	n.b.*	< 30,00
Chloride [Cl]	mg/l	n.b.*	8420,00	n.b.*	< 200,00
Fosfor [P]	mg/l	n.b.*	6,10	n.b.*	< 1,00
Stikstof (N; volgens Kjeldahl)	mg/l	n.b.*	24,00	n.b.*	< 20,00
Sulfaat (opgelost, als S)	mg S/L	n.b.*	200,00	n.b.*	< 100,00

*n.b. = niet beschikbaar.

De gehalten, waargenomen in peilbuis 75701a-1 met filterdiepte 5,00 tot 6,00 m -mv rond de diepte van de grondwateronttrekking, zijn representatief voor de lozing van de grondwateronttrekking.

Er zijn geen meetwaarden beschikbaar van het ontvangende oppervlaktewater. Daarom wordt het te lozen grondwater alleen vergeleken met de indicatieve normen.

Uit bovenstaande tabel kan geconstateerd worden dat bij de lozing van het grondwater de volgende indicatieve lozingsnormen overschreden worden: droogrest onopgeloste bestanddelen (hierna zwevende stof genoemd), zuurstof, ammonium, chloride, fosfor, stikstof, sulfaat.

De indicatieve lozingsnorm voor zuurstof wordt overschreden en de concentratie in het ontvangende oppervlaktewater is waarschijnlijk hoger dan die in het te lozen water. De verwachting is dat er door de lozing een verslechtering in waterkwaliteit in het ontvangende oppervlaktewater optreedt.

Het te lozen grondwater heeft voor zwevende stof, ammonium, chloride, fosfor, stikstof en sulfaat een hogere waarde ten opzichte van de indicatieve lozingsnormen en waarschijnlijk ook ten opzichte van het ontvangende oppervlaktewater.

Maatregelen die genomen kunnen worden om de concentratie van deze stoffen te verlagen (of verhogen bij zuurstof) zijn de volgende:

- de concentratie zuurstof kan door middel van beluchten worden verhoogd;
- de concentratie zwevende stoffen (droogrest onopgeloste bestanddelen) kan verlaagd worden door middel van een filter.

Maatregelen tegen verslechtering van de waterkwaliteit van het ontvangende oppervlaktewater (vanwege te hoge concentraties ammonium, chloride, fosfor, stikstof en sulfaat) worden met het waterschap besproken.

3.4 *Bemaling*

3.4.1 Aanlegmethode bi-pole mast

De afmeting van de bouwput bedraagt 20x40 m. De benodigde ontgravingsdiepte bedraagt 3,00 m – mv. Voor de aanleg van de mastvoet wordt met een maximale aanlegperiode en bemalingsduur van 4 weken gerekend.

3.4.2 Berekening

Bij de berekening van het waterbezwaar is rekening gehouden met de volgende uitgangs- en aandachtspunten.

3.4.2.1 Uitgangspunten

- De berekeningen zijn uitgevoerd ten opzichte van de stijghoogte in het watervoerend pakket om geen onderschatting te maken van het waterbezwaar (worstcase-scenario);
- Bij de bemaling is uitgegaan van een ontwateringsdiepte van 0,5 m beneden de putbodem;
- De onttrekkingshoeveelheden en bijbehorende verlagingen zijn berekend uitgaande van een instationair onttrekkingsdebiet. Bij een gespannen pakket is uitgegaan van een stationair onttrekkingsdebiet aangezien binnen de aangehouden bemalingsduur het maximale invloedgebiedsgebied wordt bereikt;
- Voor analytische berekeningsmethoden is een oneindig uitgestrekt homogeen pakket verondersteld. Bij een gespannen pakket is uitgegaan van een stationair onttrekkingsdebiet aangezien binnen de aangehouden bemalingsduur het maximale invloedgebiedsgebied wordt bereikt;
- In de onttrekkingshoeveelheden is geen rekening gehouden met een eventuele toename in debiet als gevolg van de nabije ligging van oppervlaktewater;
- In de berekeningen wordt rekening gehouden met de effectieve dikte van de watervoerende laag (onvolkomenheid van filters volgens Forcheimer);
- De lozing van het onttrokken grondwater kan plaatsvinden op nabij gelegen oppervlaktewater, waar ook het monster uit oppervlaktewater is genomen (zie bijlage 3-3);

- Per mastlocatie wordt met een maximale bemalingsduur van 4 weken gerekend.

3.4.2.2 Debiet en waterbezwaar

Bij de bemalingen kan sprake zijn van een freatische, een deels semi-gespannen en deels gespannen situatie van het grondwater. De formules van Theis kan worden gebruikt bij instationaire bemaling voor deze drie situaties. Omdat deze allemaal voorkomen op dit tracé is de formule van Theis toepasbaar. Hiervoor dient wel de parameter meewerkend porievolume of specifieke berging per situatie aangepast te worden. Op de delen van het tracé waar een gespannen situatie van het grondwater aanwezig is, passen wij de formules van De Glee toe.

Theis

Voor de berekening van debieten en verlaging van de stijghoogte in freatische, een deels semi-gespannen situatie van het grondwater is gebruik gemaakt van een afgeleide van de formule van Theis (1935).

$$Q_{Theis} = \frac{s_r \cdot 4 \cdot \pi \cdot kD}{W(u)}$$

met	Sr	=	gewenste verlaging ter hoogte van de bouwput (m)
	kD	=	transmissiviteit (m ² /d)
	W(u)	=	Theis Well functie (-)

Waarin u :

$$u = \frac{r^2 S}{4 \cdot kD \cdot t} \quad (-)$$

met	r	=	straal bouwput (m)
	S	=	bergingscoëfficiënt (-)
	t	=	tijd (d)

W(u) : Theis well functie, die benaderd kan worden door:

$$W(u) = -0,5772 - \ln u + u - \frac{u^2}{2.2!} + \frac{u^2}{3.3!} - \frac{u^2}{4.4!} + \dots$$

De Glee

Op de delen van het tracé waar een gespannen situatie van het grondwater aanwezig is, passen wij de formule van De Glee toe.

Spanningsbemaling

De formule van De Glee kan worden gebruikt voor stationaire berekeningen in semi-gespannen aquifers. In dat geval is sprake van nalevering vanuit de aquitard of bovenliggende aquifer. De volgende randvoorwaarden:

- Aquifer is semi-gespannen;
- Aquifer en aquitard zijn oneindig uitgestrekte pakketten;
- Homogeen, isotroop en uniforme dikte van de aquifer;
- Uitgangssituatie: horizontale grondwaterspiegel;
- Constante onttrekkingshoeveelheid en stroming naar de put is stationair;
- Volkomen bron;
- Verticale stroming in aquitard;
- Verwaarloosbare verlaging in boven- (en onder-)gelegen aquifer;
- $\lambda > 3D$.

Maatgevend voor de mate van nalevering van grondwater uit een boven- (en onder)liggend pakket is de weerstand van de aquitard (deklaag) en de hoeveelheid te onttrekken water.

Formule van De Glee:

$$Q_{DeGlee} = \frac{(s \cdot 2 \cdot \pi \cdot kD)}{K_0(r/\lambda)}$$

- met
- s = gewenste verlaging ter hoogte van de bouwput
 - $K_0(r/\lambda)$ = Besselfunctie
 - r = straal van de bouwput
 - λ = spreidingslengte = $\sqrt{k \cdot D \cdot c}$
 - k = doorlatendheid
 - D = dikte aquifer
 - c = weerstand aquitard

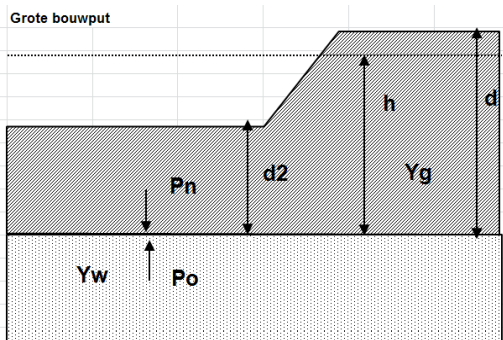
3.4.2.3 Opbarstgevaar

Indien zich onder de bouwputbodembodem een slecht doorlatende laag bevindt, bestaat er een risico dat de bouwputbodembodem, als gevolg van de waterdruk aan de onderzijde van deze laag, zal opbarsten. Het gevaar voor opbarsten wordt bepaald door de verhouding tussen de opwaartse en neerwaartse krachten, in formule:

$$V_f = P_n/P_o = d_2 \cdot Y_g / h \cdot Y_w$$

Waarin:

- V_f veiligheidsfactor, verhouding tussen neer- en opwaartse druk (1,2);
- P_n neerwaartse druk door bovenliggende grondlagen (kN/m²);
- P_o opwaartse druk (waterspanning) (kN/m²);
- d_2 dikte van de slecht doorlatende grondlagen onder de bouwputbodembodem (m);
- Y_g gemiddeld volumegewicht van de grond inclusief poriewater (kN/m³);
- Y_w gemiddeld volumegewicht van poriewater (kN/m³);
- h stijghoogte van het grondwater in de onderliggende watervoerende laag t.o.v. de onderzijde van de slecht doorlatende laag.



Tabel 3.5: Uitgangspunten en uitkomsten van de opbarstberekening.

mast	uitgangspunten			Y_w	aandeel bodem			Y_g	evenwichtsberekening			
	d_2 [m]	d [m]	h [m]		veen [10]	klei [14]	zand [18]		P_n [kN]	P_o [kN]	$Y_f < 1,2$	verlaging stijghoogte [m]
757	2,40	5,50	5,05	9,80	0,00	0,40	0,60	16,40	39,36	49,00	Ja	1,7

Voor de opbarstberekening is gebruik gemaakt van de hoogste waarde van de gemeten grondwaterstanden (freatisch) en stijghoogtes (watervoerend pakket).

Aangezien hier “Ja” aangegeven is, is een verlaging van de stijghoogte door spanningsbemaling van 1,7 meter benodigd om opbarsting van de bouwput te voorkomen.

3.4.2.4 Bandbreedteanalyse

Voor de bandbreedteanalyse is een tweetal parameters die we beschouwen:

- Bodemopbouw;
- Stijghoogten.

De gegevens van het te bemalen werk zoals bemalingsduur en afmetingen nemen wij niet mee omdat deze als uitgangspunt gezien moeten worden.

Het onttrekkingsdebiet en waterbezwaar worden voornamelijk bepaald door de doorlatendheid van de aanwezige zandlaag onder de deklaag. Op basis van de boorbeschrijvingen en ervaring hebben we een kD waarde van 32,50 m²/dag en een dikte van 6,50 m aangehouden. De doorlatendheid zou kunnen variëren tussen 1,00 m/dag en 5,00 m/dag. Bij de berekening van het debiet en waterbezwaar wordt rekening gehouden met deze spreiding.

Uitgangspunt is het worst-case scenario, daarom zijn het uiteindelijke debiet en waterbezwaar met de maximale doorlatendheid opgenomen in het rapport.

3.4.2.5 Debiet en waterbezwaar

Deklaag

Voor de bemaling van de deklaag met een verlaging ten opzichte van de GHG van 3,04 m is het totaal benodigd debiet berekend op 18,44 m³/uur. Bij een verlaging ten opzichte van de GLG van 2,04 is het totaal benodigde debiet berekend op 12,4 m³/uur.

Spanningsbemaling

Voor de spanningsbemaling van de watervoerende laag met een verlaging ten opzichte van de maximaal gemeten stijghoogte is voor een verlaging van 1,7 m het totaal benodigd debiet berekend op 14,51 m³/uur. Bij GLG is voor de benodigde verlaging in de watervoerende laag een debiet van 5,21 m³/uur nodig.

Het totale debiet van de bemaling bedraagt bij GHG 32,95 m³/uur en bij GLG 17,56 m³/uur.

Waterbezwaar

De bemalingsduur bedraagt vier weken. Het totaal verwachte waterbezwaar in de bemalingsperiode van 4 weken bedraagt circa 22.140 m³ bij GHG en 11.808 m³ bij GLG.

Het waterbezwaar overschrijdt de vergunningsplichtige hoeveelheid niet.

Een aantal zaken kan leiden tot een hoger waterbezwaar dan hier berekend is. Er kan neerslag vallen. Daarnaast moet rekening gehouden worden met het leegpompen van de bouwkuip en mogelijk leegpompen van nabijgelegen oppervlaktewater. Ook kunnen mogelijke onvoorziene situaties tot extra waterbezwaar leiden. Deze zijn niet meegenomen in de berekening van het waterbezwaar.

3.4.3 Bemalingswijze

Bij de bemalingswijze dient rekening gehouden te worden met de heterogeniteit in bodemopbouw. Het goed ontwateren van de verschillende lagen in de bodem kan door het toepassen van verticale onttrekkingfilters met lange perforatie en, al dan niet haalbuizen.

3.4.4 Verlaging grondwaterstand en invloedsgebied

3.4.4.1 Invloedgebied freatisch pakket

In afbeelding 3.1 is de ligging van de mastlocatie en het maximale invloedsgebied weergegeven op een topografische ondergrond.

Het maximale invloedsgebied in de deklaag bedraagt 80 m, onder de slecht doorlatende laag in de watervoerende laag 130 m. Dit maximale invloedsgebied is weergegeven op kaart om een eventuele afweging te maken over het al dan niet acceptabel zijn van deze effecten.

3.4.4.2 Invloedsgebied watervoerend pakket

Tabel 3.6: Invloedsgebieden bij GHG

verlaging	afstand [m]	
	freatisch pakket	watervoerend pakket
0,05 m	80	130
0,10 m	70	105
0,20 m	60	80
0,50 m	50	55
1,00 m	40	35

3.4.5 Beknopte analyse mogelijke effecten

Binnen het maximale invloedsgebied zijn de volgende objecten aanwezig: bebouwing op de rand van het invloedsgebied, de Lage Trijnweg op de rand van het invloedsgebied en landbouw met watergangen (zie afbeelding 3.1).

Bebouwing

Ter plaatse van de bebouwing aan de rand van het invloedsgebied worden geen zettingen verwacht.

Infrastructuur

Ter plaatse van de Lage Trijnweg aan de rand van het invloedsgebied worden geen zettingen verwacht.

Landbouw

Als gevolg van de verlaging van de grondwaterstand is niet uit te sluiten dat droogteschade optreedt aan de vegetatie van landbouwgebieden. Voorafgaand aan de werkzaamheden moet worden afgestemd met de beheerder en eigenaar.

Grondwaterbeschermingsgebieden

De locatie is niet gelegen in een waterwingebied of boringsvrije zone en dus ook niet binnen een grondwaterbeschermingsgebied.

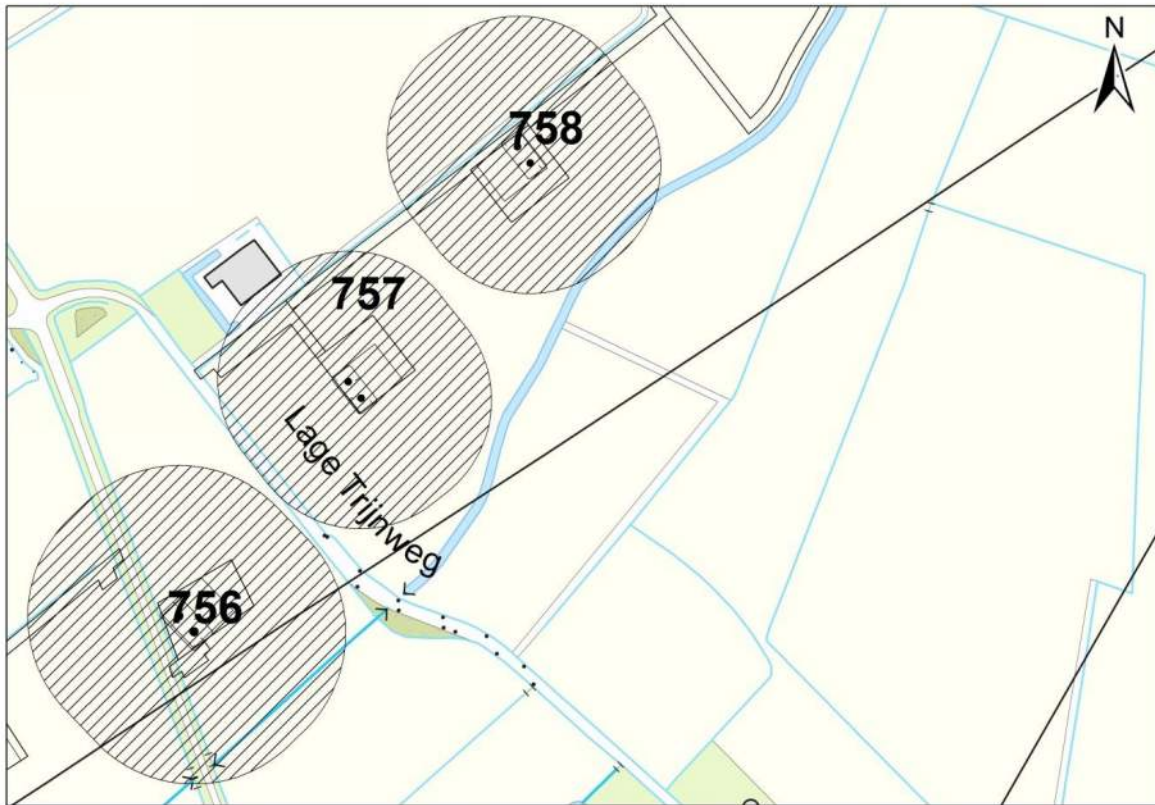
Grondwateronttrekkingen

Grondwateronttrekkingen van derden zijn op basis van het landelijk grondwaterregister en gegevens van de provincie niet aanwezig. Er is geen informatie beschikbaar over onttrekkingen die niet bij de provincie zijn geregistreerd.

Mogelijke maatregelen om het invloedsgebied te verkleinen zijn:

- Verhogen van de mastvoet;
- Toepassen van retourbemaling, in het geval van spanningsbemaling;
- Toepassen van onttrekkingsbepalende maatregelen zoals waterdichte (beton)vloeren of biologische afbreekbare waterremmende injectievloeistof;
- Verkorten van de bemalingsduur.

Afbeelding 3.1: Ligging mastlocatie en invloedsgebied op topografische ondergrond (Bron: top10NL-Kadaster)



3.5 Effecten grondwater

Op basis van de aanwezige bodemopbouw is het berekende invloedsgebied op locatie 757 representatief voor de nabij gelegen mastlocaties. Aanleiding voor een uitgebreide analyse van effecten is daarom niet aanwezig. De thema's in onderstaande paragrafen 3.5 en 3.6 worden daarom niet verder uitgewerkt.

"Uit de kwalitatieve omgevingsanalyse komt naar voren dat er objecten (zoals bebouwing, agrarische percelen, natuur) mogelijk beïnvloed worden door de bemaling. Met deze constatering wordt volstaan; er zijn geen berekeningen - conform 4.7.5 van het Onderzoeksprotocol - uitgevoerd."

- 3.5.1 Zettingen
- 3.5.2 Droogteschade landbouw
- 3.5.3 Droogteschade natuur
- 3.5.4 Verontreinigingen
- 3.5.5 Archeologie
- 3.5.6 Grondwateronttrekkingen derden

3.6 Uitvoeringstechnische aspecten

- 3.6.1 Technische principes bemaling
- 3.6.2 Voorschriften, vergunningen en heffingen
- 3.6.3 Monitoring

3.7 *Samenvatting*

In onderstaande tabel 3.7 is een samenvatting weergegeven van het verwachte waterbezwaar, de geadviseerde bemalingswijze en aandachtspunten.

Tabel 3.7: Samenvatting bemaling

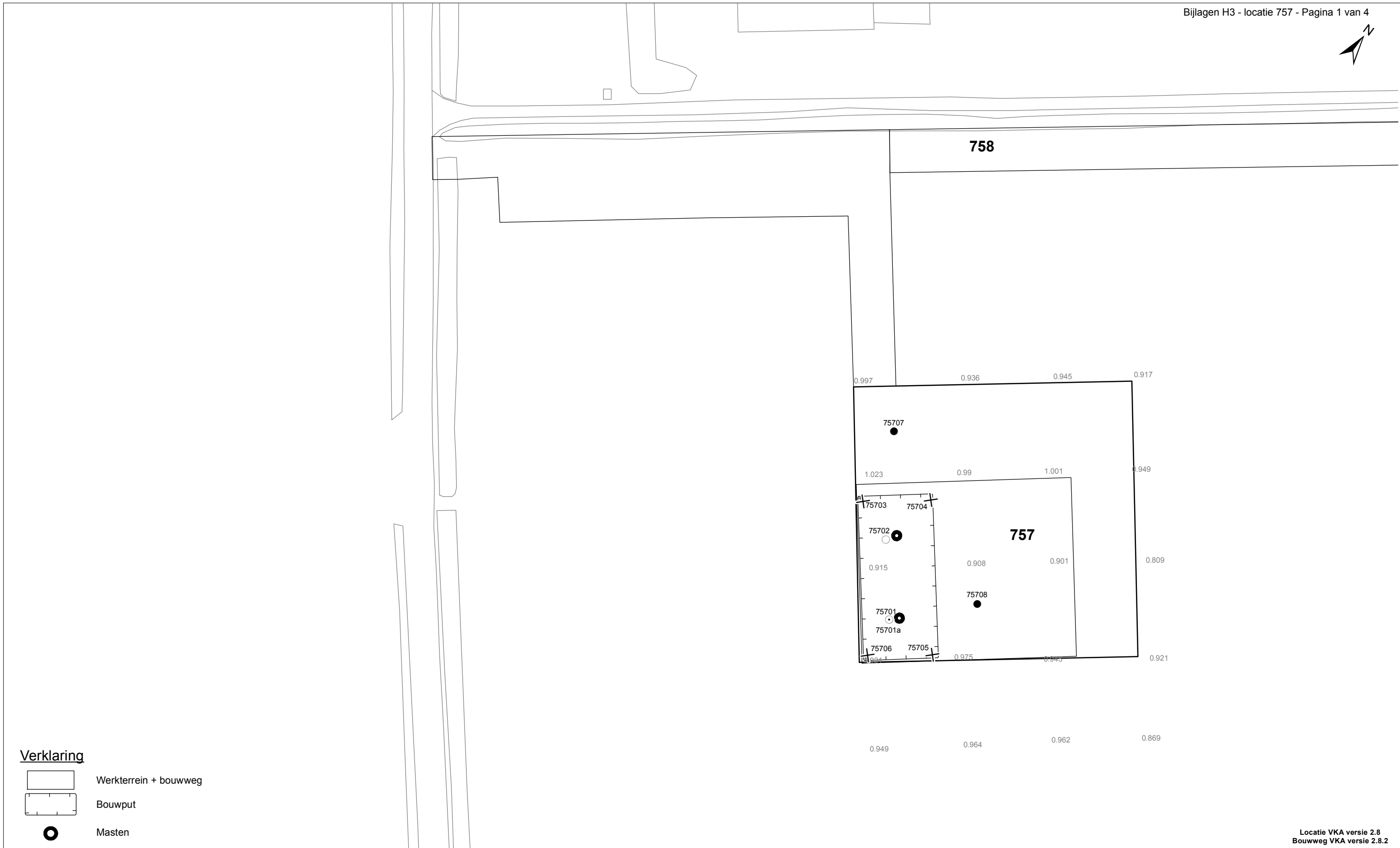
thema	resultaat
lozing	Aandachtspunten zwevende stof, zuurstof, ammonium, chloride, fosfor, stikstof, sulfaat
spanningsbemaling noodzakelijk	Ja
debiet freatisch pakket	18,44 m ³ /uur
debiet watervoerend pakket/spanningsbemaling	14,51 m ³ /uur voor GHG
debiet totaal	32,95 m ³ /uur voor GHG
bemalingsduur	4 weken
totaal waterbezwaar	22.140 m ³
Invloedgebied deklaag	80 m
Invloedgebied watervoerend pakket	130 m
Bemalingswijze	verticale bemaling van deklaag en watervoerende laag
Potentieel effect	Mogelijk droogteschade

3.8 *Bijlagen H3*









Bijlage 3-1: Locatie inclusief onderzoekspunten

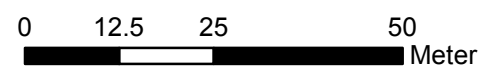
Bijlage 3-2: Overzicht veldgegevens en analyseresultaten

Bijlage 3-3: Tekening: waterinformatiekaart



Verklaring

-  Werkterrein + bouwweg
-  Bouwput
-  Masten
-  Locatie sondering incl. nummer
-  Locatie boring tot 0,50 m-mv
-  Locatie boring tot 1,20 m-mv
-  Locatie boring tot 4,00 m-mv
-  Locatie boring + peilbuis



Locatie VKA versie 2.8
Bouwweg VKA versie 2.8.2

TITEL					
GEOHYDROLOGIE KAART MAST :				757	
Noord - West 380 kV					
STATUS	GETEKEND DOOR	AFD.	PAR.	OPDRACHTGEVER	
	D. Dobri			TenneT	
	GECONTROLEERD DOOR	AFD.	PAR.	OMSCHRIJVING WIJZIGING	GETEKEND BIJ
	E. Aldershof				ARCADIS
	VOOR AKKOORD	AFD.	PAR.	SCHAAL	DATUM 1e UITGAVE
	J. Assink			1:1000	05.06.2015
				DATUM WIJZIGING	
VAKGEBIED	TEK. SOORT	PROJECT NR.	FORMAT	NUMMER	WIJZ. NR.
			A3	Mast nr. 757	1

Bijlage 3-2 overzicht veldgegevens mast 757

Van het ondiepe grondwater en het oppervlaktewater zijn geen analysegegevens beschikbaar.

Tabel 3.8: Veldmetingen peilbuis 75701-1

Parameter	Meetwaarde	Eenheid
Datum monstername	05/29/2015	
Filterdiepte	2,00 tot 3,00	m-mv
Zuurgraad	7,7	
Geleidbaarheid stabiel	15400	µS/cm
Grondwaterstand	1,85	m-mv
Temperatuur	10,6	°C

Tabel 3.9: Veldmetingen peilbuis 75701a-1

Parameter	Meetwaarde	Eenheid
Datum monstername	05/29/2015	
Filterdiepte	5,00 tot 6,00	m-mv
Zuurgraad	7,37	
Geleidbaarheid stabiel	19650	µS/cm
Grondwaterstand	1,65	cm-mv
Temperatuur	10,8	°C

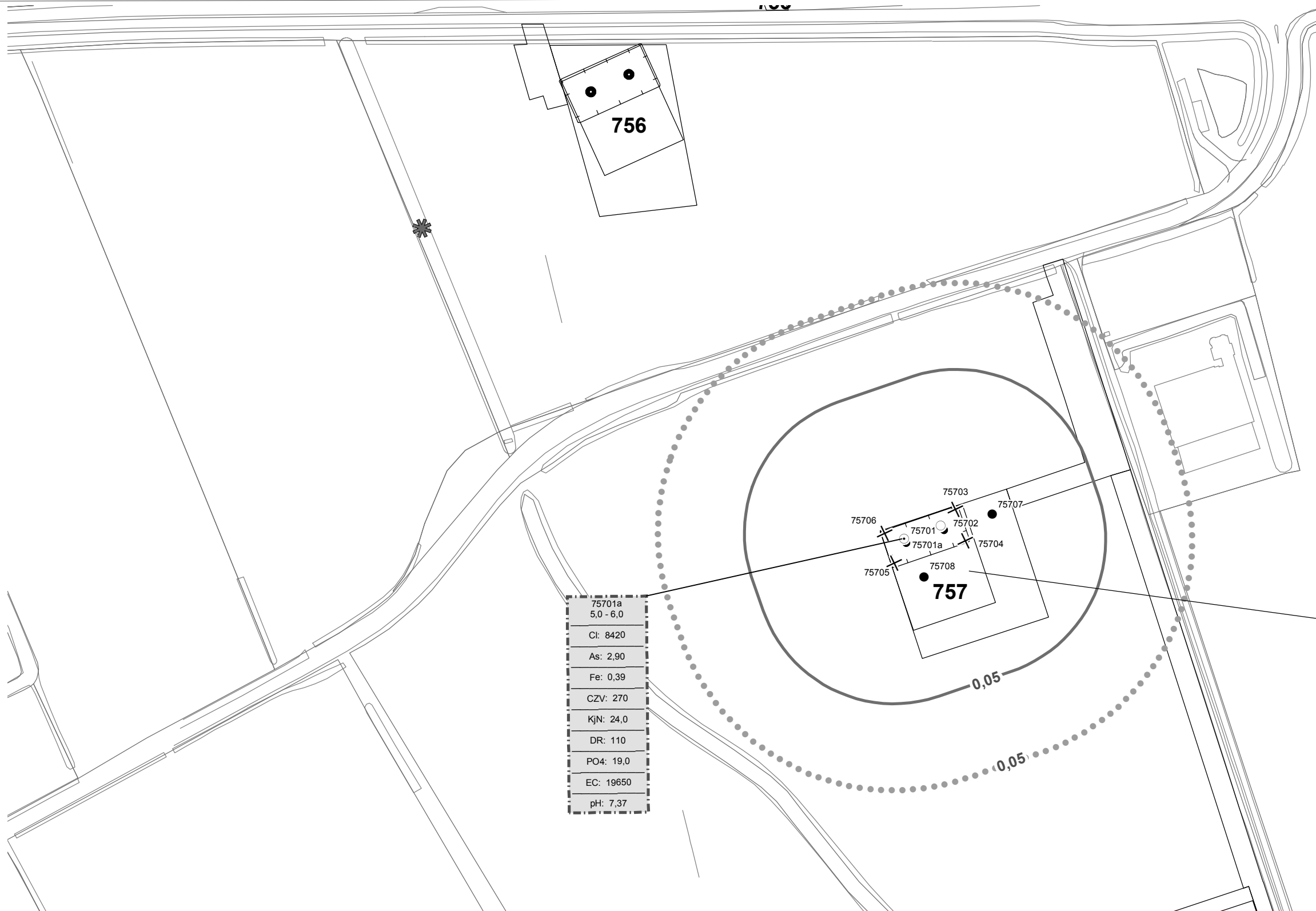
Tabel 3.10: Analyse grondwater peilbuis 75701a-1

Parameter	Meetwaarde	Eenheid
Filterdiepte	5,00 tot 6,00	m-mv
Ammonium	28,00	mg/l
Ammonium (als N)	22,00	mg N/l
Arseen [As]	2,90	µg/l
BZV-5	77,00	mg O2/l
Chloride	8420,00	mg/l
CZV	270,00	mg/l
Droogrest onopgeloste bestanddelen	110,00	mg/l
Fosfaat (als P2O5)	14,00	mg P2O5/l
Fosfaat (als PO4)	19,00	mg PO4/l
Fosfor [P]	6,10	mg/l
IJzer [Fe]	0,39	mg/l
Stikstof (N; vlgs Kjeldahl)	24,00	mg/l
Sulfaat (als SO4)	590,00	mg SO4/l
Sulfaat (opgelost, als S)	200,00	mg S/L
Zuurstof [O]	0,30	mg O2/l

Tabel 3.11: Maaiveldhoogten

X-coördinaat	Y-coördinaat	Maaiveldniveau in m NAP
250276.755	603358.276	0.989
250262.711	603375.796	0.929
250276.755	603358.276	0.989
250292.195	603357.592	1.022
250277.652	603346.749	0.978
250251.175	603380.551	1.042
250266.221	603392.121	0.981
250246.472	603401.474	0.959
250293.828	603376.482	0.948
250135.519	603408.658	1.009

250175.879	603439.315	1.110
250197.761	603455.694	1.065
250228.267	603415.492	1.014



75701a
5,0 - 6,0
Cl: 8420
As: 2,90
Fe: 0,39
CZV: 270
KjN: 24,0
DR: 110
PO4: 19,0
EC: 19650
pH: 7,37

locatie: 757
GHG
Freatisch
Debiet: 18,4
Volume: 12390
WVP
Debiet: 14,50
Volume: 9750
GLG
Freatisch
Debiet: 12,40
Volume: 8310
WVP
Debiet: 5,20
Volume: 3498

Verklaring

	Werkterrein + bouwwegen	Verlagingscontouren (GHG)		Verlagingscontouren (GHG)
	Bouwput		Verlagingscontouren (GLG)	Verlagingscontouren (GLG)
	Masten		Gegevens locatie	Verklaring analyseresultaten:
	Locatie sondering incl. nummer		Analyseresultaten grondwater	Cl :Chloride (in mg/l)
	Locatie boring tot 0,50 m-mv			As :Arseen (in µg/l)
	Locatie boring tot 1.20 m-mv			Fe :IJzer (in mg/l)
	Locatie boring tot 4.00 m-mv			CZV :Chemisch zuurstof verbruik (in mg O ₂ /l)
	Locatie boring + peilbuis			KjN :Stikstof volgens Kjeldahl (in mg/l)
	Locatie oppervlaktewater monster			DR :Droogrest onopgeloste bestanddelen (in mg/l)
				PO4 :Fosfaat (mg/l)
				pH :Zuurgraad
				EC :Elektrische geleidbaarheid (µS/cm)
				Eenheden Krusingen en Strekkingen:
				Debeten (Q) (in m ³ / uur)
				Volumes (V) (in m ³)
				Afkortingen
				SB: Spanningsbemaling

TITEL					
Waterinformatiekaart mast : 757					
Noord - West 380 kV					
STATUS	GETEKEND DOOR	AFD.	PAR.	OPDRACHTGEVER	
	D. Dobri			TenneT	
	GECONTROLEERD DOOR	AFD.	PAR.	OMSCHRIJVING WUZIGING	GETEKEND BIJ
	E. Aldershof				ARCADIS
	VOOR AKKOORD	AFD.	PAR.	SCHAAL	DATUM 1e UITGAVE
	J. Assink			1:2500	09.06.2015
				DATUM WUZIGING	
WAKGEBIED	TEK. SOORT	PROJECT NR.	FORMAT	NUMMER	WUZ NR.
			A3	Mast nr. 757	0

Locatie VKA versie 2.8
Bouwwegen VKA versie 2.8.2

4 Grondmechanisch onderzoek

Verantwoording

Titel: Grondmechanisch onderzoek: project: Noord-West 380 kV
deelgebied 1
mastnummer 757

Projectnummer: 000.144

Referentienummer: 6012-0102-000.R757

Revisie: 1

Datum: 21-05-2015

Auteur(s): G.Hofstede
E-mail adres: b.bosman@fugro.nl

Gecontroleerd door: B. Bosman, teamleider sonderingen
Paraaf gecontroleerd: BB

Goedgekeurd door: W.H.J. van der Velden, projectleider
Paraaf goedgekeurd: WHV

Contact: B. Bosman, teamleider sonderingen

INHOUDSOPGAVE

- 4.1. Inleiding
 - 4.2. Uitzetten en waterpassen
 - 4.3. Sonderen
 - 4.4. Onderzoeksresultaten
- Bijlagen

4.1. Inleiding

Ten behoeve van het funderingsontwerp en de omgevingsvergunning voor de bouw van de mast zijn er gegevens verzameld van de bodemopbouw. De resultaten zijn in dit hoofdstuk beschreven.

Ter plaatse van de mastlocatie zijn de volgende veldwerkzaamheden uitgevoerd:

- 4 sonderingen met meting van plaatselijke wrijvingsweerstand tot 40 m -mv [of maximale reactiekracht], waarvan 1 sondering met meting van de waterspanning.

4.2. Uitzetten en waterpassen

De onderzoeklocaties zijn door Fugro GeoServices B.V. uitvoering uitgezet en gewaterpast, waarbij de locaties zijn gemeten met behulp van GPS-RTK en zijn weergegeven ten opzichte van RD/NAP. De onderzoekslocaties zijn weergegeven op de situatietekening.

De coördinaten van de onderzochte punten zijn onderaan de sondeergrafieken en in onderstaande tabel weergegeven.

	X-coördinaat	Y-coördinaat	Maaiveldniveau (NAP)
DKM757-1	250276.3	603359.0	1.00
DKM757-2	250281.1	603362.7	1.01
DKM757-3	250267.4	603380.3	0.96
DKMP757-4	250262.7	603376.8	0.92

De hoogtebepaling van de onderzoekslocaties in het terrein is uitgevoerd met als doel de bodemopbouw te refereren aan een vaste referentiehoogte. De gerapporteerde hoogtes zijn niet geschikt voor andere doeleinden dan dit onderzoek.

Voor een verklaring van de op de situatietekening gebruikte tekens en symbolen wordt verwezen naar de bijlage "Legenda Terreinproeven en Grondsoorten".

4.3. Sonderen

De sonderingen zijn uitgevoerd met de elektrische Fugro-kleefmantelconus conform norm NEN-EN-ISO 22476-1, toepassingsklasse 3. Een beschrijving van de gevolgde meet- en registratiemethode is gegeven in de bijlage "Continu Elektrisch Sonderen". De conus is voorzien van een hellingmeter. In de sondeergrafieken is de diepte gecorrigeerd voor de gemeten afwijking van de verticaal.

Op de grafieken van de sonderingen is het wrijvingsgetal weergegeven. Dit is de verhouding tussen de plaatselijke wrijvingsweerstand en de conusweerstand. Empirisch is vastgesteld dat het wrijvingsgetal een nauwe relatie heeft met de grondsoort, zodat een goede indicatie van de laagopbouw is verkregen.

De sonderingen zijn uitgewerkt met een interpretatie van het wrijvingsgetal voor identificatie van de bodemlagen. De identificatie van de bodemlagen is uitgevoerd volgens Robertson (1990), die door Fugro is aangepast aan de Nederlandse omstandigheden. Voor achtergronden en beperkingen wordt verwezen naar de bijlage "Continu Elektrisch Sonderen". De identificatie is indicatief en alleen geldig voor lagen onder de grondwaterstand. De resultaten dienen te worden geverifieerd met boringen of geologische informatie.

Op de sondeergrafiek waarop het resultaat van de meting van de waterspanning is gepresenteerd, is ook de waterspanningsindex gegeven. Dit is de verhouding tussen de waterspanning en de conusweerstand. In het algemeen kan worden gesteld dat een hoge index een minder goed water doorlatende laag weergeeft. Voor de interpretatie van de waterspanningssonderingen verwijzen wij naar de bijlage "Continu Elektrisch Sonderen".

4.4. Onderzoeksresultaten

De onderzoeksresultaten zijn opgenomen in de volgende bijlagen:

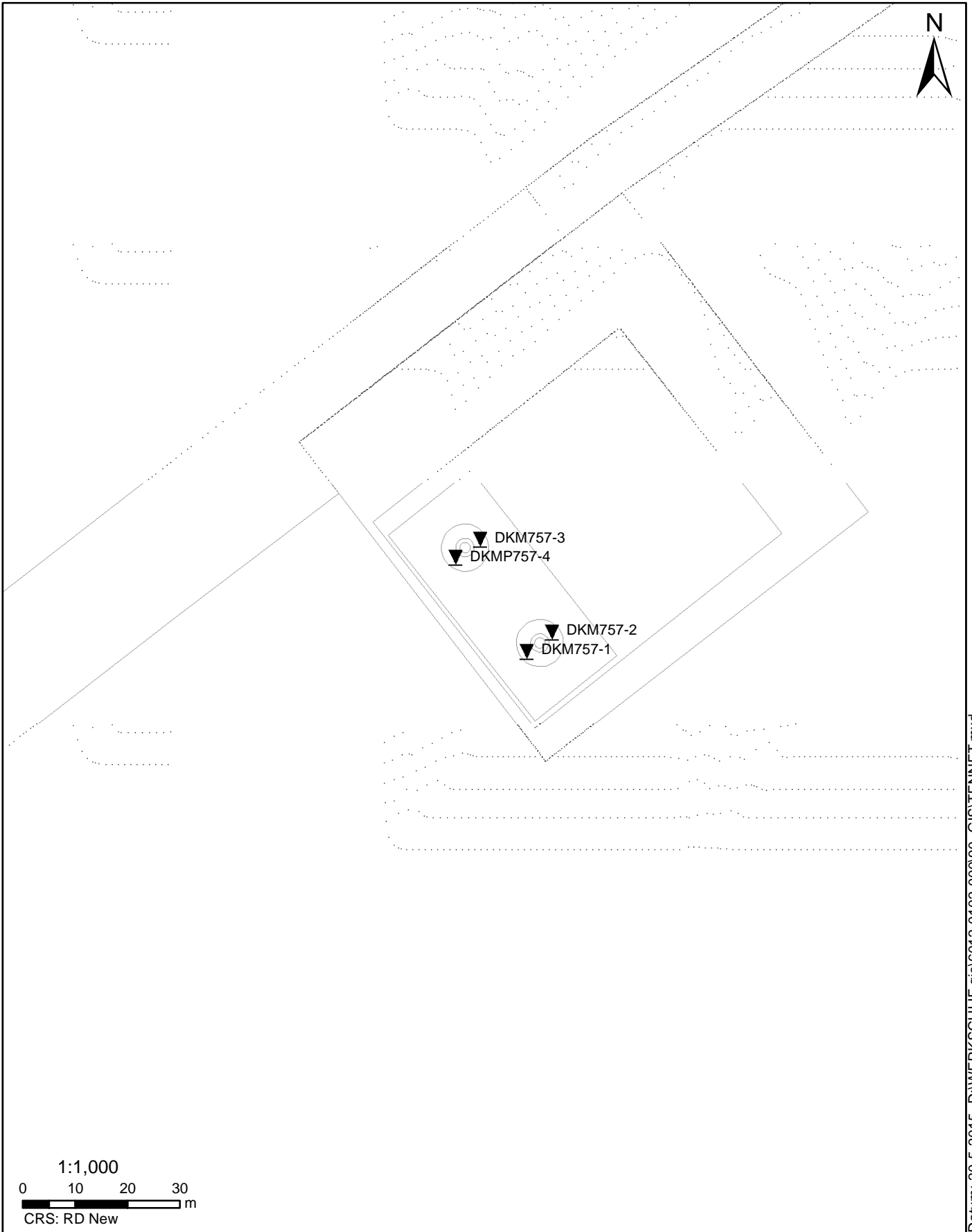
Bijlage: 6012-0102-000-757

Situatie inclusief onderzoekslocaties

Bijlage: DKM757-1 t/m DKMP757-4

Sonderingen

"Legenda Terreinproeven en Grondsoorten"
"Continu Elektrisch Sonderen"



Datum: 20-5-2015 D:\WERKSCHIJF_gis\6012-0102-00090_GIS\TENNET.mxd

SITUATIE

NOORD - WEST 380

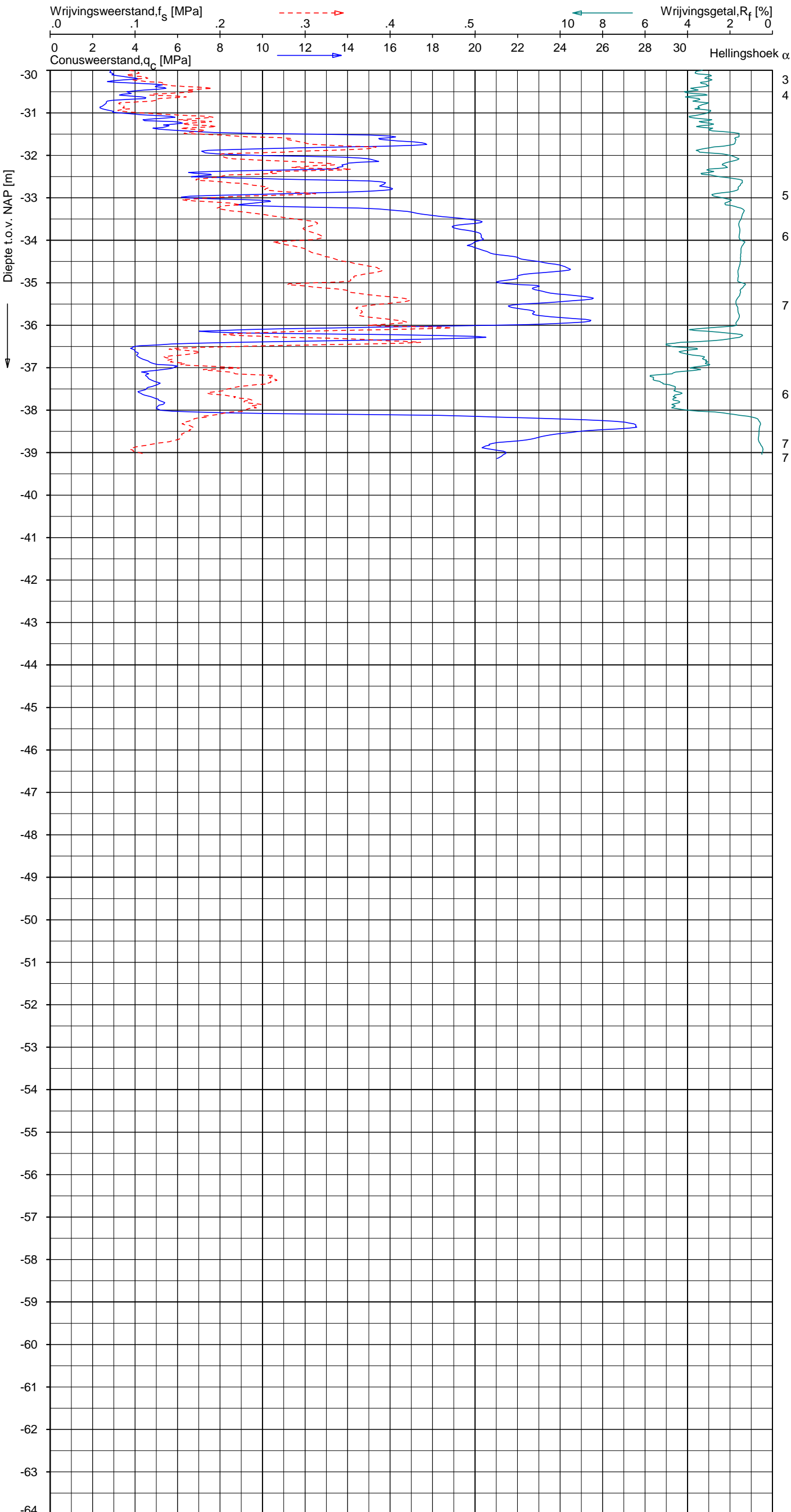
Opdr.nr.: 6012-0102-000

Bijlage : 757


UNIPLOT 05.27.nl / QofClass-R3.cmd / 2015-05-21 14:29:44

6012-0102-000

DKM757-1 - 2



Indicatieve bodembeschrijving
 Automatisch gegenereerd uit data van de sondering, geldig onder grondwaterpeil (Robertson 1990, NL corr.)



Opg. : AS/rsI d.d. 06-mei-2015 Coord.: X=250276.3m Y= 603359.0m Systeem: RD Sondering volgens norm NEN-EN-ISO 22476-1
 Get. : HOFSTEDE d.d. 21-mei-2015 MV = NAP +1.00m Conus: CP15-CF75SN2 1701-2802 Toepassingsklasse 2. Test type TE1
 Conustype: $A_c = 1510 \text{ mm}^2$; $A_s = 19895 \text{ mm}^2$



SONDERING MET PLAATSELIJKE KLEEFMETING

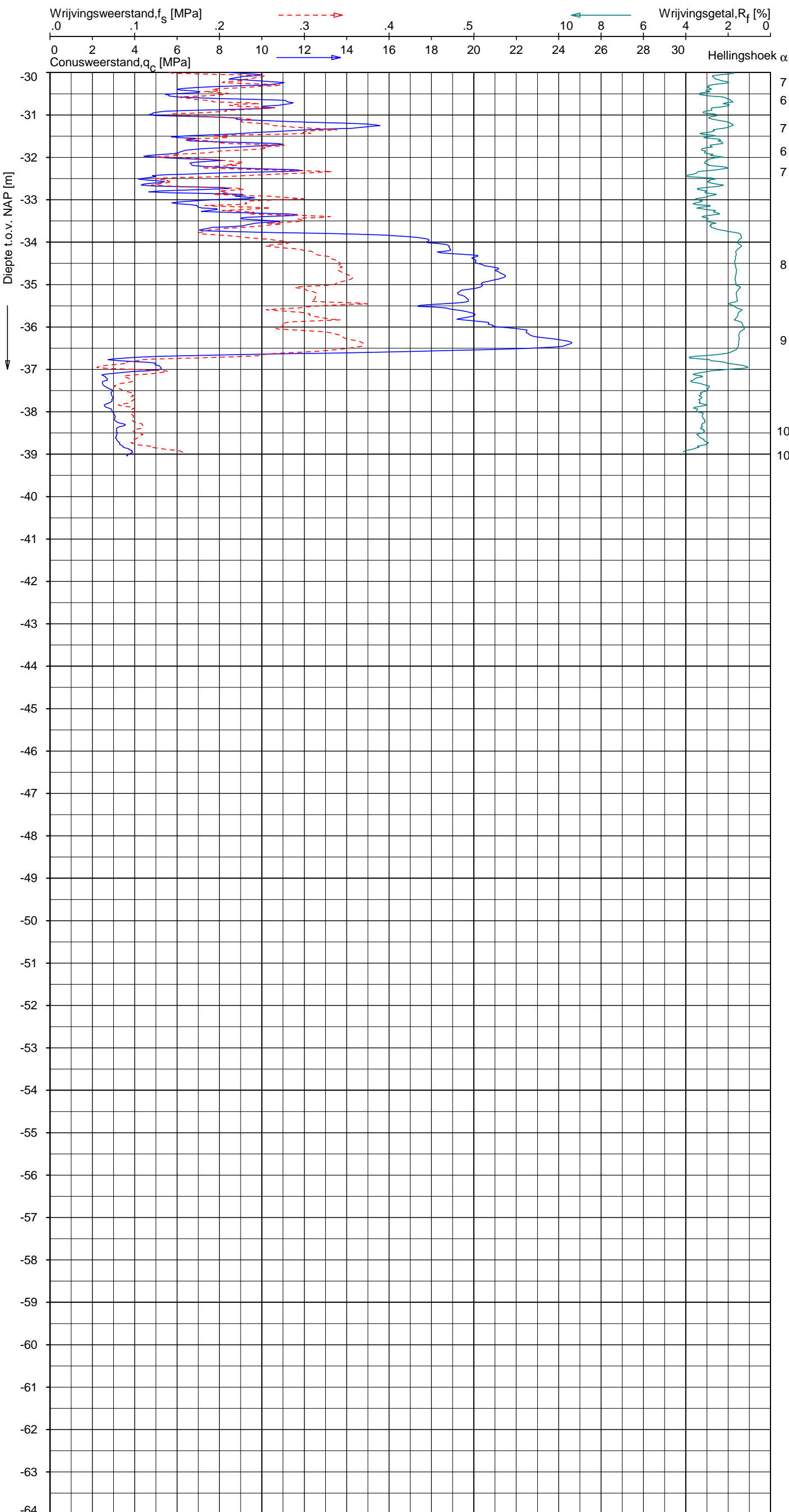
NOORD-WEST 380

Opdr. 6012-0102-000
 Sond. DKM757-1


UNIPLOT 05.27.nl / QcfClass-R3.cmd / 2015-05-21 14:29:47

6012-0102-000

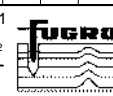
DKM757-2 - 2



Indicatieve bodembeschrijving
 Automatisch gegenereerd uit data van de sondering, geldig onder grondwaterpeil (Robertson 1990, NL corr.)



Opg. : AS/rsI d.d. 06-mei-2015 Coord.: X=250281.1 m Y= 603362.7 m Systeem: RD Sondering volgens norm NEN-EN-ISO 22476-1
 Get. : HOFSTEDE d.d. 21-mei-2015 MV = NAP +1.00 m Conus: CP15-CF75SN2 1701-2802 Toepassingsklasse 2. Test type TE1
 Conustype: $A_c = 1510 \text{ mm}^2$; $A_s = 19895 \text{ mm}^2$



SONDERING MET PLAATSELIJKE KLEEFMETING

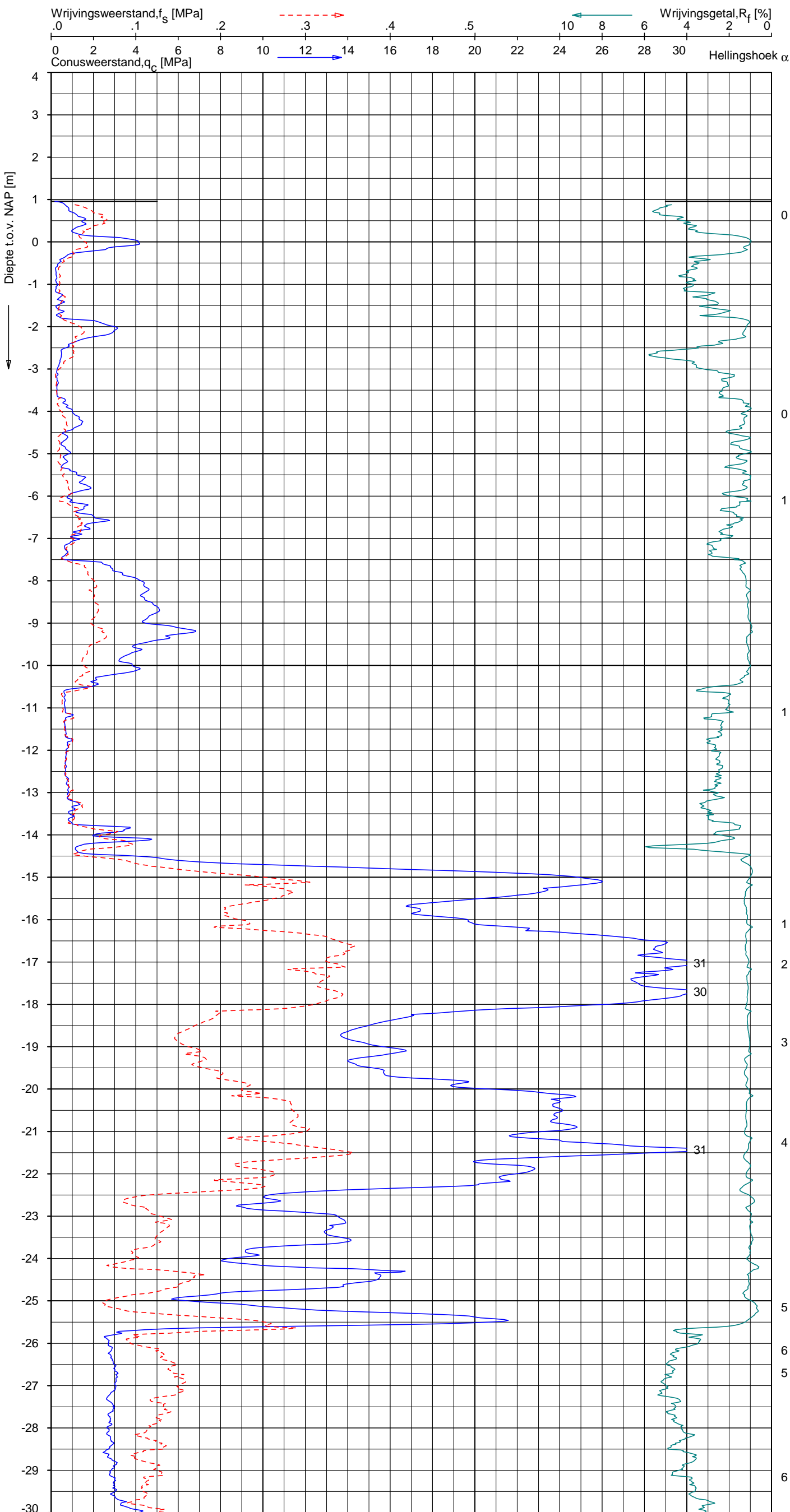
NOORD-WEST 380

Opdr. 6012-0102-000
 Sond. DKM757-2

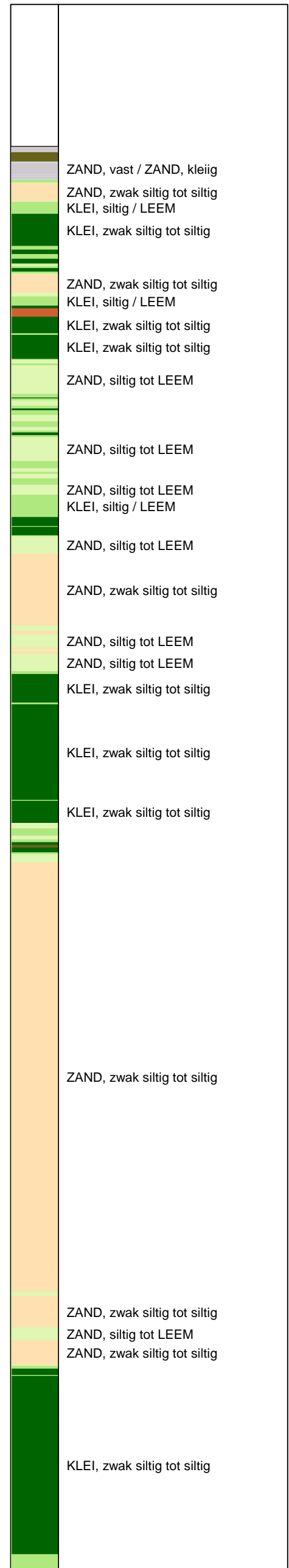
UNIPLOT 05.27.nl / QofClass-R3.cmd / 2015-05-21 14:29:50

6012-0102-000

DKM757-3 - 1



Indicatieve bodembeschrijving
 Automatisch gegenereerd uit data van de sondering, geldig onder grondwaterpeil (Robertson 1990, NL corr.)



Opg. : AS/rsi d.d. 06-mei-2015 Coord.: X=250267.4 m Y= 603380.3 m Systeem: RD Sondering volgens norm NEN-EN-ISO 22476-1
 Get. : HOFSTEDE d.d. 21-mei-2015 MV = NAP +0.96 m Conus: CP15-CF75SN2 1701-2802 Toepassingsklasse 2. Test type TE1
 Conustype: A_c = 1510 mm²; A_s = 19895mm²



SONDERING MET PLAATSELIJKE KLEEFMETING

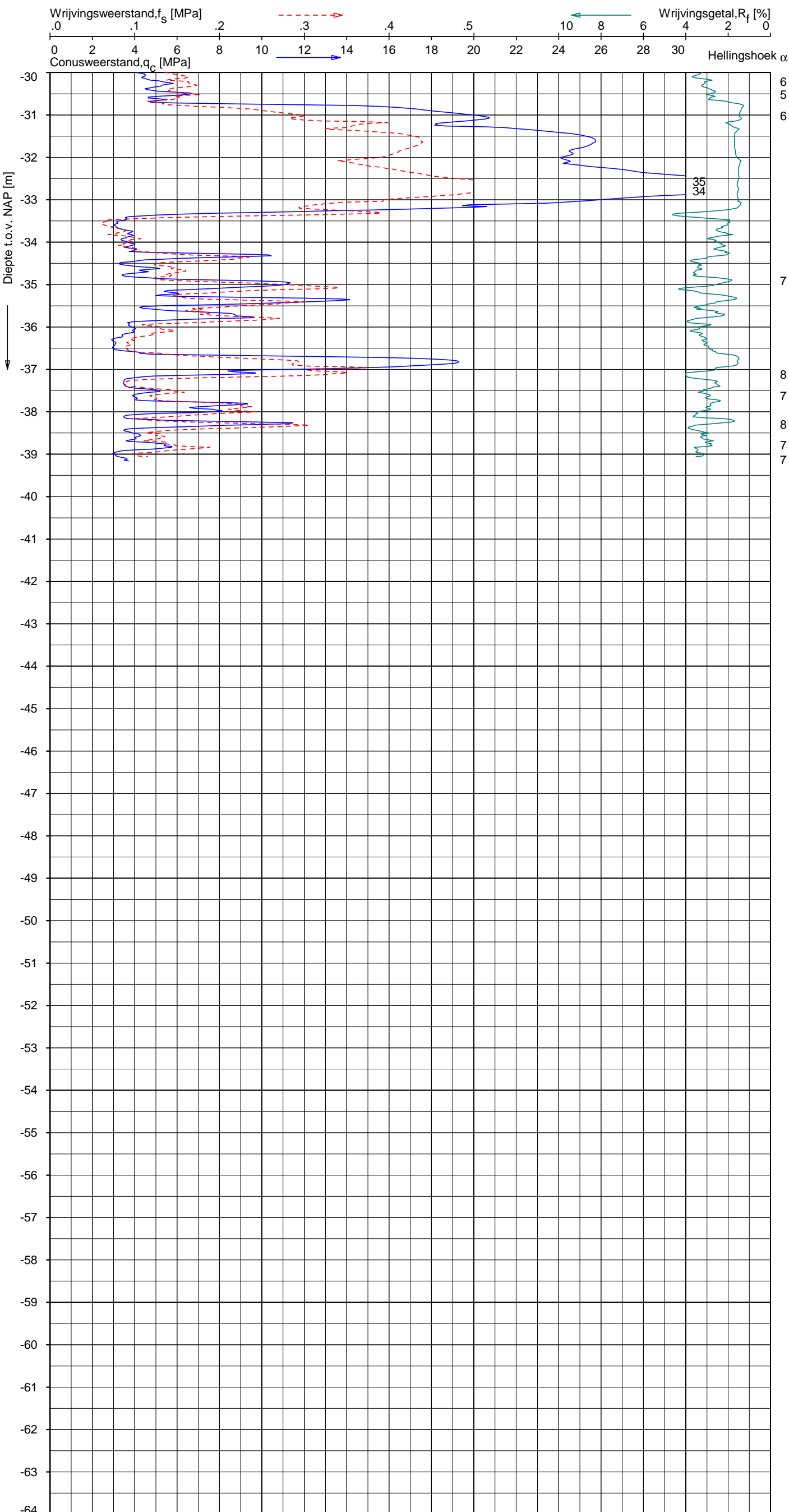
NOORD-WEST 380

Opdr. 6012-0102-000
 Sond. DKM757-3


UNIPLOT 05.27.nl / QofClass-R3.cmd / 2015-05-21 14:29:50

6012-0102-000

DKM757-3 - 2



Indicatieve bodembeschrijving
 Automatisch gegenereerd uit data van de sondering, geldig onder grondwaterpeil (Robertson 1990, NL corr.)



Opg. : AS/rsI d.d. 06-mei-2015 Coord.: X=250267.4 m Y= 603380.3 m Systeem: RD Sondering volgens norm NEN-EN-ISO 22476-1
 Get. : HOFSTEDE d.d. 21-mei-2015 MV = NAP +0.96 m Conus: CP15-CF75SN2 1701-2802 Toepassingsklasse 2. Test type TE1
 Conustype: A_c = 1510 mm²; A_s = 19895mm²



SONDERING MET PLAATSELIJKE KLEEFMETING

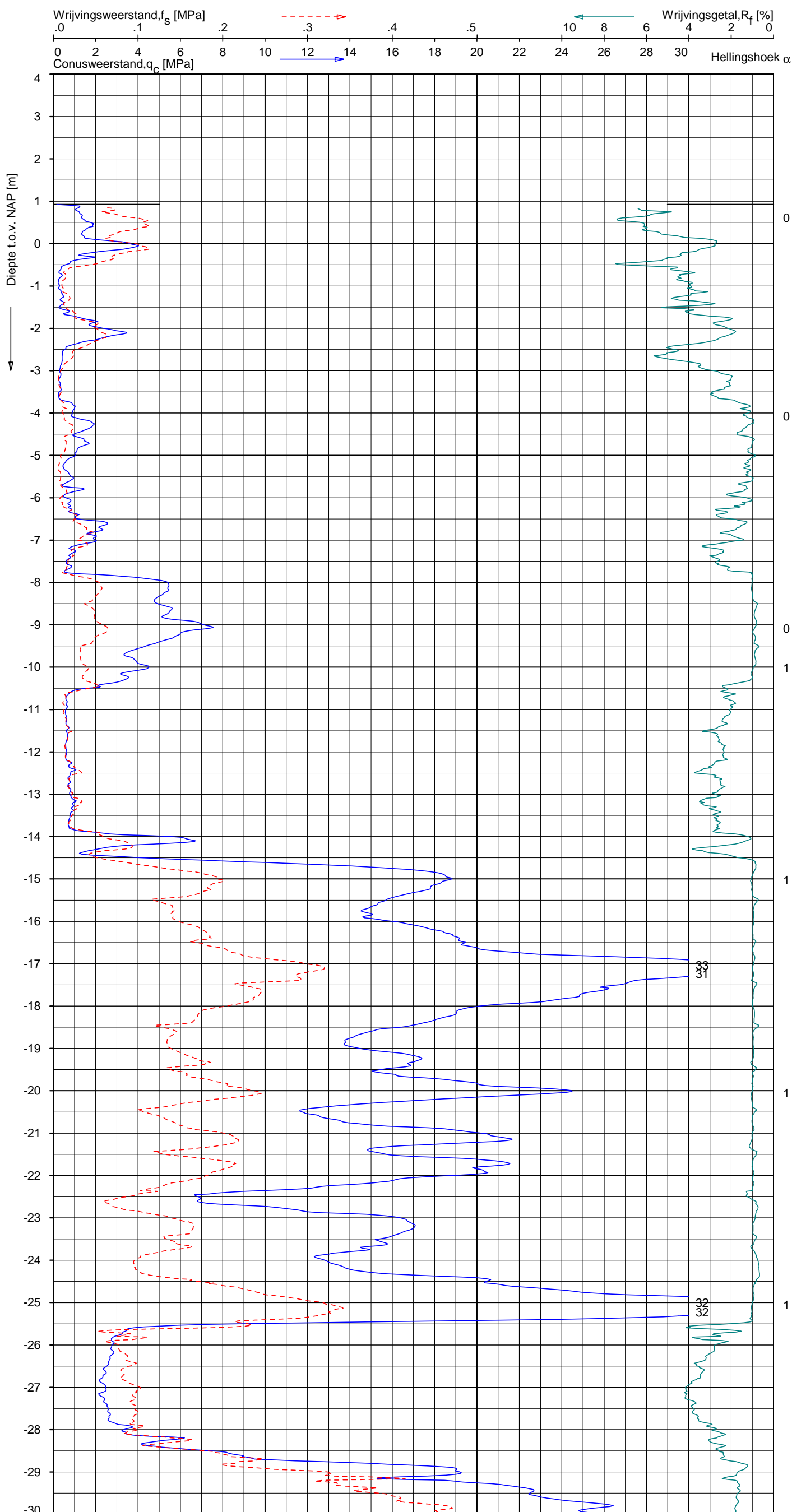
NOORD-WEST 380

Opdr. 6012-0102-000
 Sond. DKM757-3

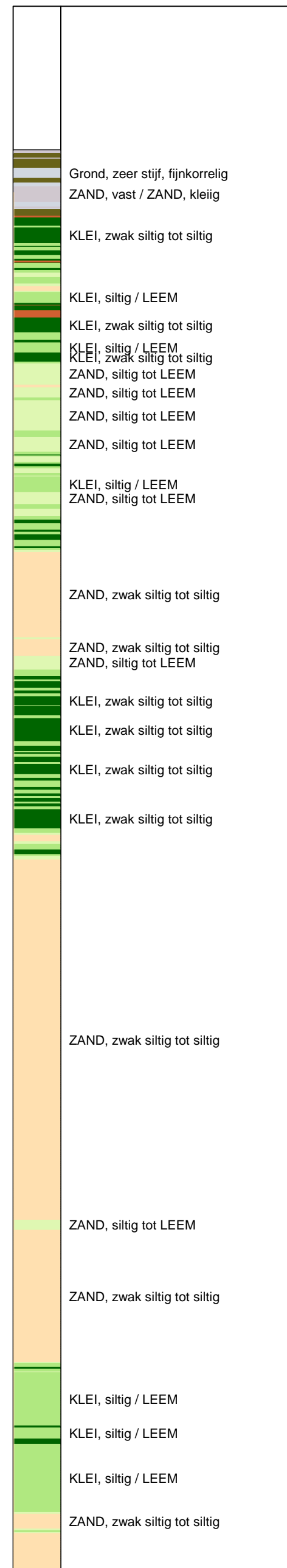
UNIPLOT 05.27.nl / QofClass-R3.cmd / 2015-05-21 14:29:53

6012-0102-000

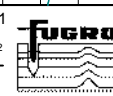
DKMP757-4 - 1



Indicatieve bodembeschrijving
 Automatisch gegenereerd uit data van de sondering, geldig onder grondwaterpeil (Robertson 1990, NL corr.)



Opg. : AS/rsi d.d. 06-mei-2015 Coord.: X=250262.7 m Y= 603376.8 m Systeem: RD Sondering volgens norm NEN-EN-ISO 22476-1
 Get. : HOFSTEDÉ d.d. 21-mei-2015 MV = NAP +0.92 m Conus: CP15-CF75PA1SN2 1701-2502 Toepassingsklasse 2. Test type TE2
 Conustype: $A_c = 1510 \text{ mm}^2$; $A_s = 19895 \text{ mm}^2$



SONDERING MET PLAATSELIJKE KLEEFMETING

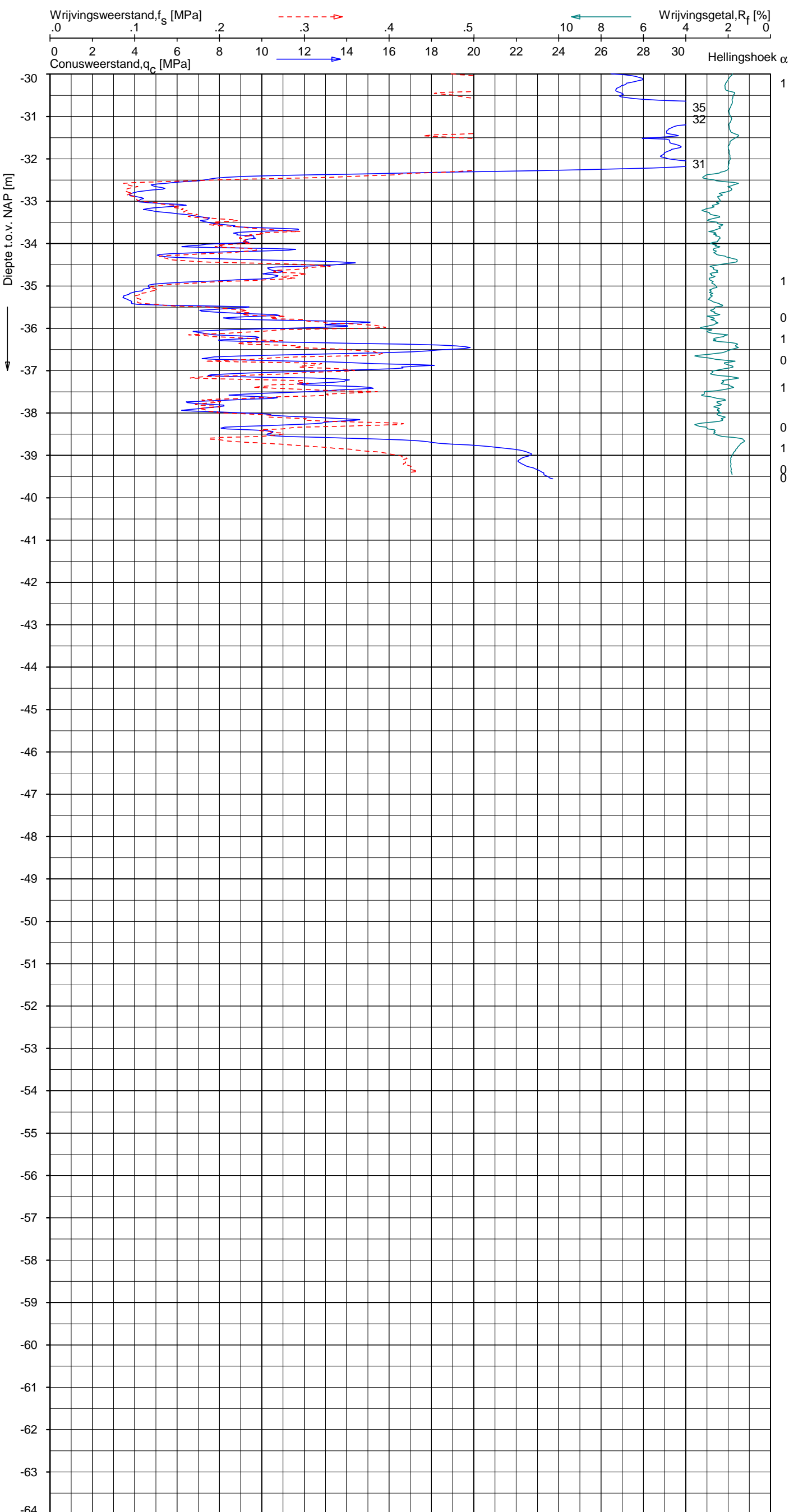
NOORD-WEST 380

Opdr. 6012-0102-000
 Sond. DKMP757-4


UNIPLOT 05.27.nl / QofClass-R3.cmd / 2015-05-21 14:29:54

6012-0102-000

DKMP757-4 - 2



Indicatieve bodembeschrijving
 Automatisch gegenereerd uit data van de sondering, geldig onder grondwaterpeil (Robertson 1990, NL corr.)



Opg. : AS/rsI d.d. 06-mei-2015 Coord.: X=250262.7 m Y= 603376.8 m Systeem: RD Sondering volgens norm NEN-EN-ISO 22476-1
 Get. : HOFSTEDE d.d. 21-mei-2015 MV = NAP +0.92 m Conus: CP15-CF75PA1SN2 1701-2502 Toepassingsklasse 2. Test type TE2
 Conustype: A_c = 1510 mm²; A_s = 19895mm²



SONDERING MET PLAATSELIJKE KLEEFMETING

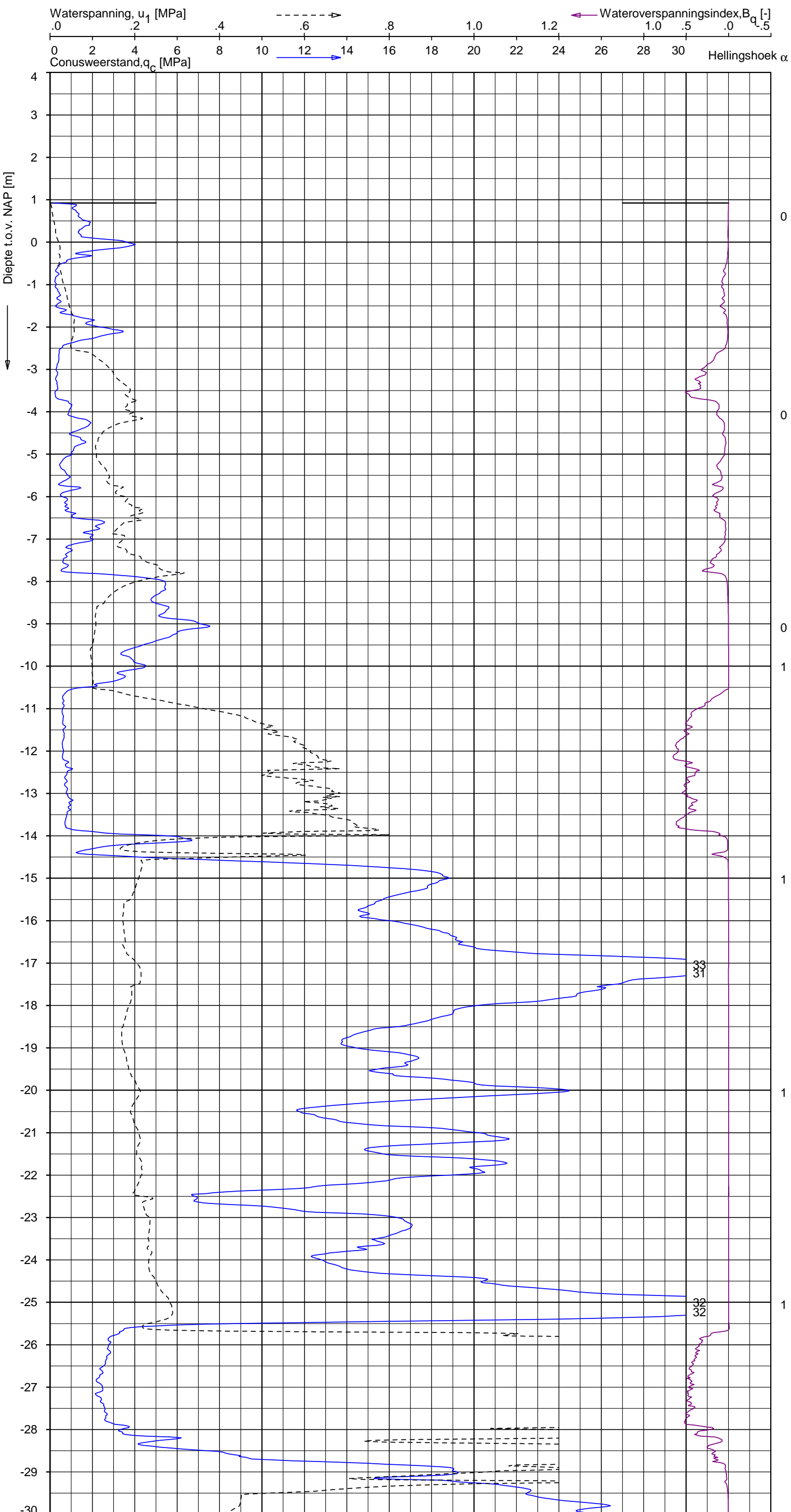
NOORD-WEST 380

Opdr. 6012-0102-000
 Sond. DKMP757-4

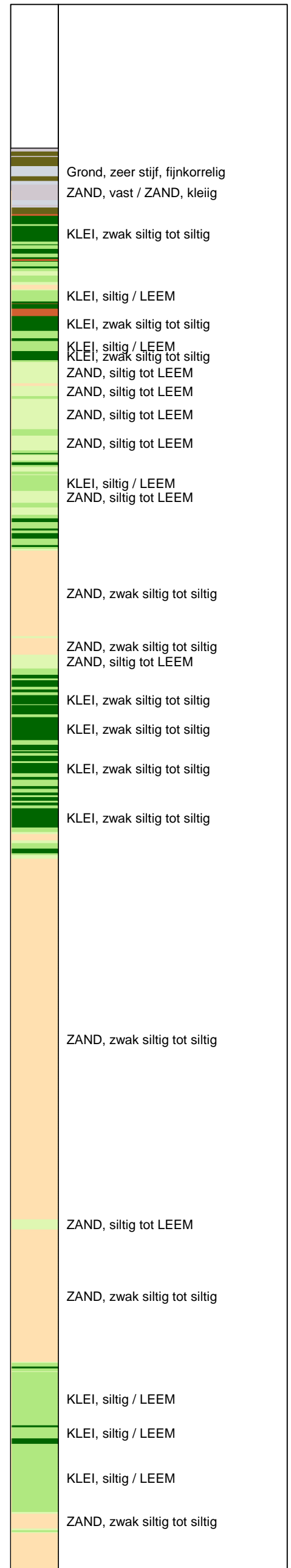
UNIPLOT 05.27.nl / QcU1Class-R3.cmd / 2015-05-21 14:33:27

6012-0102-000

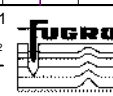
DKMP757-4 - 1



Indicatieve bodembeschrijving
 Automatisch gegenereerd uit data van de sondering, geldig onder grondwaterpeil (Robertson 1990, NL corr.)



Opg. : AS/rsi d.d. 06-mei-2015 Coord.: X=250262.7 m Y= 603376.8 m Systeem: RD Sondering volgens norm NEN-EN-ISO 22476-1
 Get. : HOFSTEDÉ d.d. 21-mei-2015 MV = NAP +0.92 m Conus: CP15-CF75PA1SN2 1701-2502 Toepassingsklasse 2. Test type TE2
 Conustype: A_c = 1510 mm²; A_s = 19895mm²



SONDERING MET WATERSPANNINGSMETING

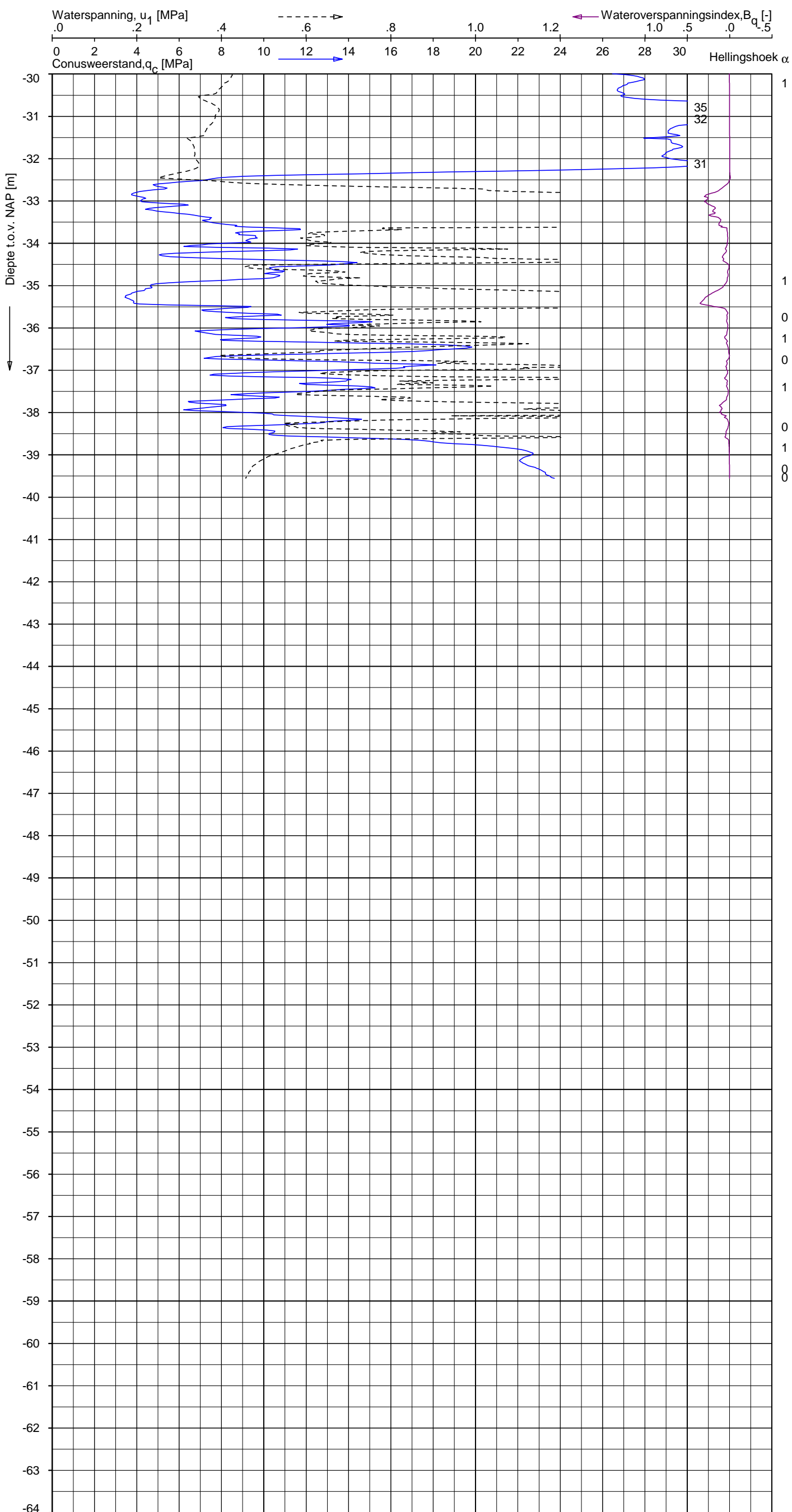
NOORD-WEST 380

Opdr. 6012-0102-000
 Sond. DKMP757-4


UNIPLOT 05.27.nl / QcU1Class-R3.cmd / 2015-05-21 14:33:27

6012-0102-000

DKMP757-4 - 2



Indicatieve bodembeschrijving
 Automatisch gegenereerd uit data van de sondering, geldig onder grondwaterpeil (Robertson 1990, NL corr.)



Opg. : AS/rsi d.d. 06-mei-2015 Coord.: X=250262.7 m Y= 603376.8 m Systeem: RD Sondering volgens norm NEN-EN-ISO 22476-1
 Get. : HOFSTEDE d.d. 21-mei-2015 MV = NAP +0.92 m Conus: CP15-CF75PA1SN2 1701-2502 Toepassingsklasse 2. Test type TE2
 Conustype: $A_c = 1510 \text{ mm}^2$; $A_s = 19895 \text{ mm}^2$



SONDERING MET WATERSPANNINGSMETING

NOORD-WEST 380

Opdr. 6012-0102-000
 Sond. DKMP757-4

LEGENDA TERREINPROEVEN EN GRONDSOORTEN

BORINGEN / PEILBUIZEN

●	mechanische boring (B)
◐	handboring (HB)
○	niet uitgevoerde boring
◌	niet uitgevoerde handboring
●	boring met peilbuis
●	boring met peilbuis, ondiep en diep filter
●	boring met peilbuis, ondiep, middeldiep en diep filter
◌	handboring met peilbuis
⊕	hellingmeterbuis (HMB)
✓	gedrukte peilbuis (PB) / minifilter (MF)
⊙	boring derden
⊙	boring derden met peilbuis

SONDERINGEN

▼	diep-/diepzware sondering
▽	middelzware sondering
▼	diep-/diepzware sondering met plaatselijke kleefmeting
▽	middelzware sondering met plaatselijke kleefmeting
⊙	slagsondering
▽	niet uitgevoerde sondering
⊙	waterspanningsmeter (WSM)
▽	sondering derden
▽	sondering derden met plaatselijke kleefmeting

Type sonderingen

M	middelzware sondering
D	diepsondering
DZ	diepzware sondering
S	slagsondering

Toegevoegde metingen

KM	meting van de plaatselijke kleef
P	meting van waterspanning
M	meting van de magnetische veldsterkte
G	meting van de geleidbaarheid
S	meting van de schuifgolfsnelheid (seismische meting)
T	meting van de temperatuur

LEGENDA / TERMINOLOGIE

grind

	Grind, siltig
	Grind, zwak zandig
	Grind, matig zandig
	Grind, sterk zandig
	Grind, uiterst zandig

zand

	Zand, kleilig
	Zand, zwak siltig
	Zand, matig siltig
	Zand, sterk siltig
	Zand, uiterst siltig

veen

	Veen, mineraalarm
	Veen, zwak kleilig
	Veen, sterk kleilig
	Veen, zwak zandig
	Veen, sterk zandig

klei

	Klei, zwak siltig
	Klei, matig siltig
	Klei, sterk siltig
	Klei, uiterst siltig
	Klei, zwak zandig
	Klei, matig zandig
	Klei, sterk zandig

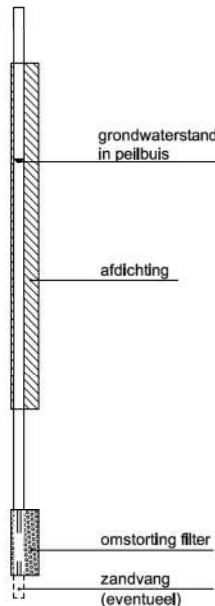
leem

	Leem, zwak zandig
	Leem, sterk zandig

Overige toevoegingen

	zwak humeus
	matig humeus
	sterk humeus
	zwak grindig
	matig grindig
	sterk grindig

Peilbuis



Monsters

	geroerd monster
	ongeroid monster

Overig

	gemiddeld hoogste grondwaterstand
	grondwaterstand
	gemiddeld laagste grondwaterstand
	slib
	verharding / kern / asfalt
	puin

CONTINU ELEKTRISCH SONDEREN

Meettechniek

De standaard bij Fugro toegepaste conus is de “elektrische kleefmantelconus”, waarmee de conusweerstand, de plaatselijke wrijvingsweerstand en de helling gelijktijdig worden gemeten. Sinds februari 2013 is de nieuwe norm *NEN-EN-ISO 22476-1:2012/C1:2013 Geotechnisch onderzoek en beproeving - Veldproeven - Deel 1: Elektrische sondering met en zonder waterspanningsmeting* van toepassing als vervanging van NEN 5140, die is terug getrokken. In NEN 9997-1 wordt echter nog wel verwezen naar NEN 5140.

Bij het uitvoeren van een sondering conform *NEN-EN-ISO 22476-1:2012/C1:2013* wordt de puntweerstand gemeten, die moet worden overwonnen om een conus met een tophoek van 60° en een basisoppervlak van 1000 mm^2 met een constante snelheid van ca 20 mm/s in de bodem te drukken. Voor de meting van de wrijvingsweerstand is een mantel met een oppervlak van 15000 mm^2 boven de punt aangebracht. De druk op de conuspunt (conusweerstand in MPa) en de wrijving langs de kleefmantel (plaatselijke wrijvingsweerstand in MPa) worden door rekstroken in de conus continu digitaal gemeten. Volgens *NEN-EN-ISO 22476-1* mag het basisoppervlak van de conus tussen 500 en 2000 mm^2 variëren zonder dat correctiefactoren op de meetresultaten moeten worden toegepast. Fugro sonderingen worden standaard uitgevoerd met een sondeerconus met een basisoppervlak van 1500 mm^2 en een manteloppervlak van 20000 mm^2 .

Veelal wordt gebruik gemaakt van een conus met een korter cilindrisch deel boven de conuspunt dan in *NEN-EN-ISO 22476-1* vermelde 400 mm voor een standaard conus. Het cilindrische deel vanaf de conuspunt van de standaard door Fugro gebruikte conussen een lengte heeft van 230 mm in plaats van de genormeerde lengte. Onderzoek¹⁾ heeft aangetoond, dat de invloed van de lengte van deze conus op het sondeerresultaat verwaarloosbaar is, terwijl met een kortere conus met minder risico een grotere sondeerdiepte kan worden bereikt.

De meetsignalen worden digitaal naar een elektrische meeteenheid gestuurd en samen met de diepte en de tijd opgeslagen. Definitieve verwerking vindt daarna op kantoor plaats, waarbij de gemeten parameters tegen de diepte in grafiekvorm worden uitgewerkt. Door continue registratie van de gemeten conus- en wrijvingsweerstand wordt een nauwkeurig beeld van de gelaagdheid en de vastheid van de bodem verkregen.

Afwijking van de conus met de verticaal worden continu geregistreerd, waarmee bij de uitwerking de diepte wordt gecorrigeerd en zo een onjuiste diepteaanduiding als gevolg van “scheef sonderen” wordt voorkomen.

Interpretatie van de sonderingen met plaatselijke wrijvingsweerstand

Meting van zowel de conusweerstand q_c als de plaatselijke wrijvingsweerstand f_s maakt het mogelijk het wrijvingsgetal R_f te berekenen. Het wrijvingsgetal wordt gedefinieerd als het quotiënt van de plaatselijke wrijving en de op gelijke diepte gemeten conusweerstand in procenten. Hierbij wordt rekening gehouden met laagscheidingen ter hoogte van de mantel.

Het wrijvingsgetal R_f geeft samen met de conusweerstand q_c een goed beeld van de bodemopbouw *beneden* de grondwaterspiegel. In de onderstaande tabel zijn enige kenmerkende waarden van het wrijvingsgetal aangegeven. *Met nadruk dient te worden gesteld dat deze waarden slechts indicatief zijn en getoetst dienen te worden aan boringen of lokale ervaring en uitsluitend gelden voor de cilindrische elektrische conus.*

grondsoort	wrijvingsgetal in %	grondsoort	Wrijvingsgetal in %
Grind, grof zand	0,2 – 0,6	Klei	3,0 – 5,0
Zand	0,6 – 1,2	Potklei	5,0 – 7,0
Silt, leem, löss	1,2 – 4,0	Veen	5,0 – 10,0

In geroerde grond en in grond boven de grondwaterspiegel kunnen grote afwijkingen ten opzichte van de genoemde waarden voorkomen en gelden deze waarden niet.

¹⁾ Lunne en Powell, A comparison of different sized piezocones in UK clays.

CONTINU ELEKTRISCH SONDEREN

Presentatie sondeergegevens

Sonderingen kunnen worden uitgewerkt met interpretatie van het wrijvingsgetal voor identificatie van de bodemlagen. De identificatie van de bodemlagen is dan uitgevoerd volgens Robertson [1990]², die door Fugro is aangepast aan de Nederlandse omstandigheden. Bij deze interpretatie wordt uitgegaan van de genormaliseerde waarden van de conusweerstand nQ_c en wrijvingsgetal nR_f als ingangparameters.

De genormaliseerde waarden van de conusweerstand nQ_c en wrijvingsgetal nR_f worden berekend, uit de gemeten wrijvingsweerstand f_s en conusweerstand q_c , indien mogelijk gecorrigeerd voor de waterspanning en de verticale effectieve - en totale grondspanning volgens de onderstaande formules.

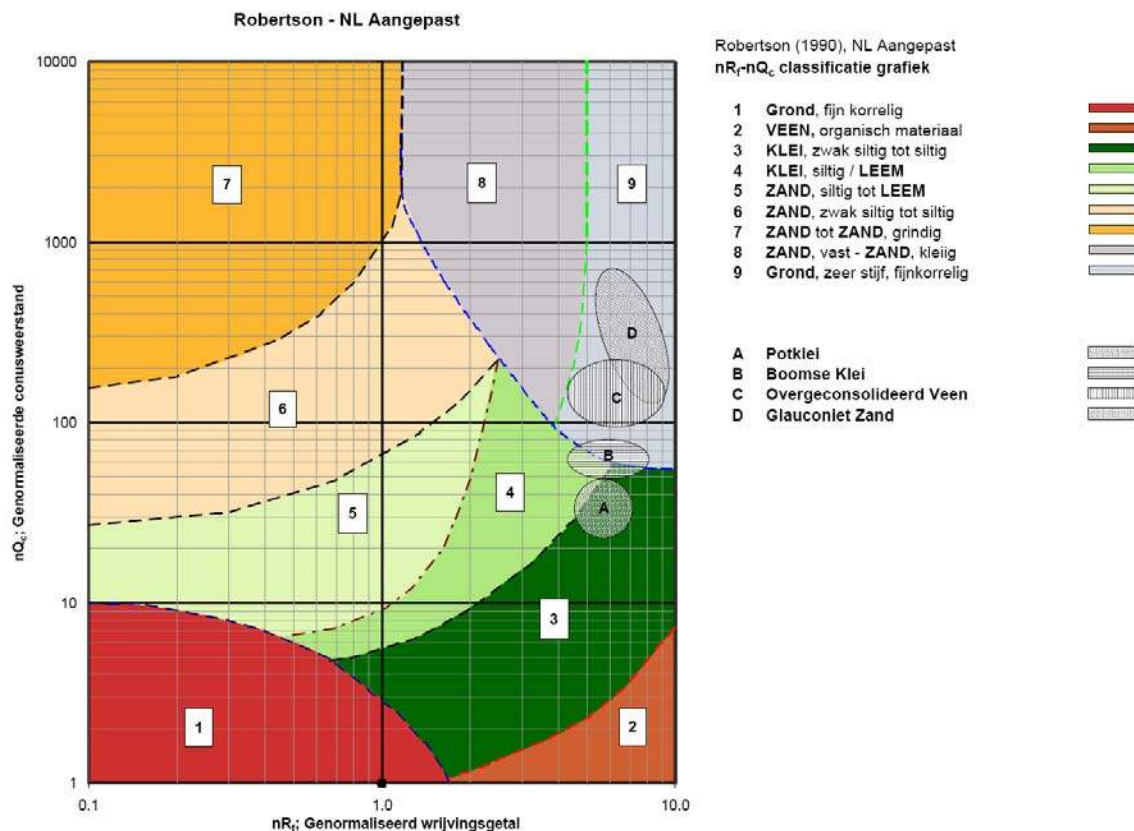
Genormaliseerde conusweerstand:
$$nQ_c = \frac{q_t - \sigma_{v0}}{\sigma'_{v0}}$$

Genormaliseerd wrijvingsgetal:
$$nR_f = \frac{100 \cdot f_s}{q_t - \sigma_{v0}}$$

In geval er geen waterspanning is gemeten, wordt voor q_t de waarde van q_c gebruikt.

Voor de grondsoorten, die specifiek zijn voor de Nederlandse ondergrond condities, zijn in de Bodem Classificatiegrafiek van Robertson [1990] twee aanpassingen gedaan om de Nederlandse situatie beter te beschrijven:

- Gebieden 4 en 5 zijn anders ingedeeld, zodat losgepakte zanden en ondiepe kleilagen beter worden geïnterpreteerd. Deze aanpassingen zijn in onderstaande figuur weergegeven.
- Bovendien is een extra voorwaarde ingebracht om Holocene veenlagen goed te kunnen classificeren. Voor $q_c < 1,5$ MPa en $R_f > 5$ % wordt de grond als veen geïnterpreteerd.



Voor een aantal specifieke grondtypen, zoals bijvoorbeeld Potklei, Boomse klei, overgeconsolideerd veen en glauconiethoudend zand is tevens het classificatie gebied aangegeven. Deze stemmen niet direct overeen met de benamingen van gebieden 1 tot en met 9.

² Robertson, P.K. [1990] "Soil Classification using the cone penetration test". Canadian Geotechnical Journal, 27(1), 151-8²

CONTINU ELEKTRISCH SONDEREN

De identificatie is indicatief en alleen geldig voor lagen onder de grondwaterstand. De resultaten dienen te worden geverifieerd met boringen of geologische informatie. Uitgedroogde cohesieve toplagen geven een te hoge waarde worden voor het wrijvingsgetal, waardoor bijvoorbeeld uitgedroogde kleilagen mogelijk onterecht worden geïnterpreteerd als veenlagen. Ook is de correlatie voor de toplagen minder betrouwbaar vanwege het lage effectieve spanningsniveau in deze lagen.

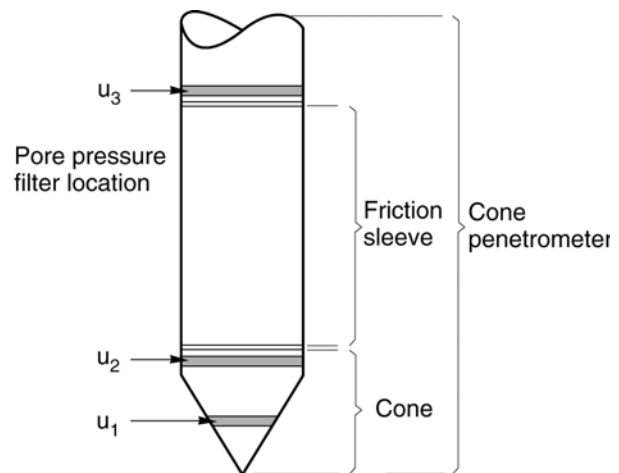
Andere conustypen

Naast de meting van conusweerstand en plaatselijke wrijving is het mogelijk extra (combinaties van) metingen uit te voeren. In onderstaand schema zijn enkele mogelijkheden aangegeven. Indien gewenst kan nadere informatie over metingen en toepassingsmogelijkheden worden verschaft.

type meting	Meetresultaten	toepassingsmogelijkheden
waterspanning	waterspanning ter plaatse van de punt	registreren waterremmende lagen indicatie stijghoogte grondwater classificatie / gelaagdheid bodem
magnetometer	Magnetische veldsterkte in 3 orthogonale richtingen (X,Y,Z)	Blindganger onderzoek, onderzoek ligging obstakels (stalen leidingen, grondankers), onderzoek paalpunt niveau / schoorstand funderingspalen, onderzoek ligging onderzijde stalen damwanden
geleidbaarheid	elektrische geleiding grond en grondwater	indicatie waterkwaliteit / zoet - zout water grens onderzoek verspreiding verontreiniging
temperatuur	temperatuurmeting op verschillende diepten	warmteoverdracht in de bodem bepaling temperatuurgradiënt
schuifgolfsnelheid (seismisch)	dynamische bodemparameters op verschillende diepten	machiefunderingen, windturbinefunderingen
versnelling	versnellingen op verschillende diepten	heitrillingen / verkeerstrillingen
MIP (membrane interface probe)	verticale verspreiding van vluchtige (gechloreerde) koolwaterstoffen	bestudering zak/drijfslagen en/of verontreinigingen met vluchtige (gechloreerde) koolwaterstoffen
ROST (rapid optical screening tool)	verticale verspreiding van (aromatische) koolwaterstoffen	bestudering zak/drijfslagen en/of verontreinigingen met (aromatische) koolwaterstoffen

Waterspanningssonderingen

Naast registratie van conusweerstand en plaatselijke wrijvingsweerstand wordt bij een groot deel van de sonderingen waterspanning geregistreerd. Een waterspanningsconus (*piëzoconus*) is voorzien van een ingebouwde druksensor, waarmee de waterdruk tijdens het sonderen wordt gemeten. Een filter voorkomt het contact van grond met de druksensor. De waterdruk kan op drie locaties in de conus worden gemeten waarbij de posities u_1 en u_2 veelvuldig voorkomen (zie figuur 1). Positie u_3 wordt zelden toegepast. Slechts een kleine hoeveelheid water ($0,2 \text{ mm}^3$) is nodig om een nauwkeurige waterdruk te meten. Het meetbereik kan worden gekozen afhankelijk van de te verwachten wateroverspanning. In stijve kleien kan deze oplopen tot meer dan 3 MPa.



Figuur 1 Principe piëzo-conus

Uitvoeringswijze

Om een juiste meting van de waterspanning te verkrijgen, dient het gehele meetsysteem volledig ontvlucht en gevuld te zijn met een weinig samendrukbare vloeistof. Om te voorkomen dat de vloeistof tijdens het sonderen in de onverzadigde lagen boven de grondwaterstand wegvloeit zijn een juiste keuze van vloeistof, het gebruik van een rubber membraam, een goede uitvoering en de poriëngrootte van het filter belangrijk.

CONTINU ELEKTRISCH SONDEREN

Indien het grondwater relatief ondiep aanwezig is, wordt bij voorkeur voorgeboord tot het niveau van de grondwaterspiegel teneinde luchttoetreding te voorkomen. Hiermee wordt ook de kans op beschadiging en in de grond achterblijven van het rubber membraan verkleind.

Interpretatie

De resultaten van de piëzo-sonderingen bestaan uit de gemeten conusweerstand (q_c), de plaatselijke wrijvingsweerstand (f_s), het wrijvingsgetal (R_f), de gemeten waterspanning (u_1 of u_2 respectievelijk in de punt en achter de punt) en de wateroverspanningindex B_q .

De resultaten van de waterspanningsmeting tijdens het sonderen vormen uit grondmechanisch en geohydrologisch oogpunt een belangrijke extra informatiebron voor de interpretatie van de bodemopbouw. Door combinatie van de meting van de conusweerstand en de waterspanning, bij voorkeur samen met de plaatselijke wrijvingsweerstand, wordt optimaal gebruik gemaakt van de sondeertechniek en kan het benodigde aanvullend grondonderzoek efficiënter worden gepland.

Bij de interpretatie speelt met name de wateroverspanning een rol, dat wil zeggen de verhoging van de waterspanning die door het indrukken van de conus ontstaan is. Dunne cohesieve laagjes in een zandpakket en dunne zandlaagjes in een kleipakket, die in de conusweerstand en de plaatselijke wrijvingsweerstand door uitmiddeling niet of slecht zichtbaar zijn, kunnen goed worden gedetecteerd aan de hand van de water(over)spanningen, die door het sonderen ontstaan. Deze laagjes kunnen van groot belang zijn voor het zettingsgedrag van funderingen en voor de verticale (on)doorlatendheid van de grond.

Verder kunnen met de piëzo-conus, met name via de u_1 -meting, sterk gelaagde structuren van zand en klei onderscheiden worden van homogene lagen hetgeen op basis van conusweerstand en plaatselijke wrijving in de meeste gevallen niet lukt. Aangetoond is dat het detectievermogen van de u_1 -meting veel hoger is dan van de u_2 -meting.

Wateroverspanningindex B_q

Met de wateroverspanningindex B_q kan een meer nauwkeurige classificatie van de grondsoort worden verkregen. Deze index is de verhouding van de wateroverspanning en de netto conusweerstand q_{net} , zijnde de gemeten conusweerstand q_c gecorrigeerd voor de waterspanning op het netto oppervlak van de sondeerconus, rekeninghoudend met de heersende effectieve verticale spanning op het betreffende niveau. De wateroverspanningindex B_q wordt als volgt berekend:

$$B_q = \beta \cdot (u_1 - u_0) / q_{net} \quad \text{of} \quad B_q = (u_2 - u_0) / q_{net}$$

waarin:

- β = factor voor de verschillende grondsoorten voor omrekening van u_1 naar u_2 ; standaard wordt hiervoor aangehouden 0,8, zijnde normaal geconsolideerde kleien (zie hierna volgende tabel);
- q_{net} = $q_t - \sigma_{v0}$ = netto conusweerstand;
- q_t = $q_c + (1-a) \cdot \{\beta \cdot (u_1 - u_0) + u_0\}$ voor een filter in de conuspunt;
- = $q_c + (1-a) \cdot u_2$ voor een filter direct achter de conuspunt;
- σ_{v0} = de verticale grondspanning; standaard wordt hierbij uitgegaan van een gemiddeld volumiek gewicht van de bodemlagen van 14 kN/m^3 en een grondwaterstand op 1 m beneden maaiveld;
- a = netto oppervlakteverhoudingscoëfficiënt van de conus i.v.m. de spleet achter de conuspunt;
- u_1 = de gemeten waterdruk bij een filterplaatsing *in* de punt;
- u_2 = de gemeten waterdruk bij een filterplaatsing *achter* de punt;
- u_0 = de hydrostatische stijghoogte; standaard wordt hiervoor in de berekening een niveau uitgegaan van 1 m beneden maaiveld.

Voor andere grondsoorten zijn de β -factoren in onderstaande tabel gegeven.

Grond gedrag	β -factor
Normaal geconsolideerde klei	0,6 - 0,8
Licht overgeconsolideerde klei	0,5 - 0,7
Sterk overgeconsolideerde klei	0 ¹⁾ - 0,3
Leem samendrukbaar	0,5 - 0,6
Leem, vast en dilatant gedrag	0 ¹⁾ - 0,2
Zand siltig, los gepakt	0,2 - 0,4

¹⁾ Bij meting van de waterspanning achter de conuspunt worden in bepaalde gevallen negatieve waterspanningen gemeten. Deze waarden geven nauwelijks een indicatie van de doorlatendheid, doch alleen over het materiaalgedrag.

CONTINU ELEKTRISCH SONDEREN

Dissipatietest

Het is ook mogelijk het sondeerproces op een bepaalde diepte tijdelijk te stoppen en de afname van de wateroverspanning (dissipatie) als functie van de tijd te registreren. Daarna kan het sondeerproces worden voortgezet.

In doorlatende gronden geeft de dissipatietest een goed beeld van de heersende hydrostatische waterspanning en daarmee van de stijghoogte. Het betreft slechts een indicatie aangezien de meetnauwkeurigheid beperkt is. Door het uitvoeren van meerdere metingen in een grondlaag en de gemiddelde waarde van de stijghoogte te bepalen kan een beduidend hogere nauwkeurigheid worden behaald. Ervaring leert dat de onnauwkeurigheid circa 0,5 m bedraagt. Voor een meer nauwkeurige bepaling en de optredende fluctuaties zijn peilbuismetingen over een langere waarnemingsperiode nodig, afhankelijk van het doel.

In slecht doorlatende, cohesieve lagen kan met behulp van de dissipatietest een indicatie van de consolidatiecoëfficiënt en daarmee van de verticale (on)doorlatendheid worden verkregen. Hierbij dient de dissipatietest te worden voortgezet totdat de wateroverspanning tenminste met 50 % is afgenomen. In de praktijk komt dat in zand overeen met circa 1/2 uur à 3/4 uur. Uit berekeningen en kwalitatieve vergelijking van de metingen wordt inzicht verkregen in het consolidatiegedrag van de grond. Voor het vaststellen van de heersende hydrostatische waterspanning in kleilagen is de dissipatietest in de meeste gevallen weinig geschikt, vanwege de benodigde lange aanpassingstijd en de onnauwkeurigheid.

Klassenindeling EN-ISO 22476-1

Voorafgaand aan de uitvoering diende een keuze te worden gemaakt binnen welke kwaliteitsklasse met bijbehorende toelaatbare meetonzekerheid het werk minimaal uitgevoerd moet worden. De klassenindeling heeft voornamelijk betrekking op de nauwkeurigheid van de gemeten parameters.

Door invoering van de Eurocode is op Europees niveau de internationale sondeernorm EN-ISO 22476-1 "Electrical cone and piezocone testing" ontwikkeld, welke de oorspronkelijke NEN 5140 heeft vervangen. De nieuwe elektrische sondeernorm **EN-ISO 22476-1** is in opzet vergelijkbaar met de oude Nederlandse norm NEN 5140 voor elektrische sonderingen. Een verschil tussen norm **EN-ISO 22476-1** met NEN 5140 is dat in de nieuwe norm de nauwkeurigheid van de meetresultaten wordt gekoppeld aan het toepassingsgebied met bijbehorend bodemkenmerken / geschiktheid voor interpretatie en afleiding van bodemparameters. Verder is de meting van de waterspanning genormeerd.

In de Europese tabel van sondeerclassen worden de sondeerclassen ingedeeld naar de toepassing van de sondering, zie onderstaande tabel.

CONTINU ELEKTRISCH SONDEREN

Toepassing Klasse	Test type	Gemeten parameter	Toegestane minimum nauwkeurigheid ^a	Maximum lengte tussen metingen	Gebruik	
					Grondsoort ^b	Interpretatie ^c
1	TE 2	Conus weerstand Mantel wrijving Waterspanning Helling Sondeerlengte	35 kPa of 5 % 5 kPa of 10 % 10kPa of 2 % 2° 0,1 m of 1%	20 mm	A	G, H
2	TE1 TE2	Conus weerstand Mantel wrijving Waterspanning Helling Sondeerlengte	100 kPa of 5 % 15 kPa of 15 % 25 kPa of 3 % 2° 0,1 m of 1 %	20 mm	A B C D	G, H* G, H G, H G, H
3	TE1 TE2	Conus weerstand Mantel wrijving Waterspanning ^d Helling Sondeerlengte	200 kPa of 5 % 25 kPa of 15 % 50 kPa of 5 % 5° 0,2 m of 2 %	50 mm	A B C D	G G, H* G, H G, H
4	TE1	Conus weerstand Mantel wrijving Sondeerlengte	500 kPa of 5 % 50 kPa of 20 % 0,2 m of 1 %	50 mm	A B C D	G* G* G* G*
NOOT 1 Richtlijnen voor gebruik van Tabel 2 zijn gegeven in bijlage F.						
NOOT 2 Voor uiterst slappe gronden maken soms nog hogere nauwkeurigheden noodzakelijk.						
^a De toegestane minimum nauwkeurigheid van de gemeten parameters is de grootste van de twee genoemde. De relatieve nauwkeurigheid geldt voor de gemeten waarde en niet voor het meetbereik.						
^b Volgens ISO 14688-2: A Homogene gronden bestaande uit zeer slappe tot stijve kleien (en silt) ($q_c < 3$ MPa) B Gemengde bodemprofielen met slappe tot stijve kleien ($q_c \leq 3$ MPa) en matig vaste tot vaste zanden (conusweerstand $5 \text{ MPa} \leq q_c < 10$ MPa) C Gemengde bodemprofielen met stijve kleien (conusweerstand $1,5 \text{ MPa} \leq q_c < 3$ MPa) en zeer dichte zanden ($q_c > 20$ MPa) D Zeer stijve tot harde kleien ($q_c \geq 3$ MPa) en zeer vaste grove gronden ($q_c \geq 20$ MPa)						
^c G vaststelling bodemprofiel en bepaling van grondsoort met een laag niveau van onzekerheid G* indicatieve vaststelling bodemprofiel en bepaling van grondsoort met een hoog niveau van onzekerheid H interpretatie met betrekking tot ontwerp met een laag niveau van onzekerheid H* interpretatie met betrekking tot ontwerp met een hoog niveau van onzekerheid						
^d Waterspanning kan alleen worden gemeten als TE2 wordt toegepast.						

Voor projecten, waarbij parameters op basis van Tabel 2.b NEN 9997-1 worden afgeleid, is een hoge nauwkeurigheidsklasse gewenst. Het is echter in een bodemgesteldheid met zowel zeer slappe grondlagen als zeer vaste zandlagen met hoge conusweerstand onmogelijk om aan de eisen van toepassing klasse 1 voldoen zoals ook blijkt uit de bovenstaande tabel. Het bij Fugro gehanteerde meetsysteem voor sonderen is bijzonder nauwkeurig door toepassing van digitale conussen, strikte kwaliteitscontroles en calibraties. In de praktijk is gebleken dat standaard Fugro sonderingen in de nieuwe norm voor het overgrote deel (>95%) in toepassingsklasse 2 vallen. Sonderingen volgens toepassingsklasse 3 in de nieuwe norm zijn vergelijkbaar met sonderingen volgens klasse 2 van de oude NEN 5140.

Toepassingklasse 1 sonderingen kunnen alleen met speciale gevoelige conussen met een beperkt meetbereik en een kleibodemprofiel met $q_c < 3$ MPa worden bereikt. In bodemprofielen waarin zowel zeer slappe lagen als zeer vaste lagen voorkomen kan de hoogste meetnauwkeurigheid van klasse 1 enigszins worden benaderd door aanvullende maatregelen en procedures. Toepassingklasse 2 sonderingen kunnen in bodemprofielen, waarin zowel zeer slappe lagen als zeer vaste lagen voorkomen, alleen worden verkregen door toepassing van digitale conussen met regelmatige calibraties, aanvullende uitvoeringsmaatregelen en kwaliteitscontroles. Toepassingklasse 1 is in deze bodem niet haalbaar. De enige praktische indicatie over de bereikte sondeerklasse is controle van calibraties en 0-puntsverlopen tussen het begin en eind van de sondering.

CONTINU ELEKTRISCH SONDEREN

In de praktijk komt het af en toe voor dat sonderingen worden uitgevoerd, waarbij door de opdrachtgever is aangegeven dat de maaiveldhoogte niet ten opzichte van een vast referentiepeil (NAP) behoeft te worden vastgelegd. Deze sonderingen voldoen derhalve op dit punt niet aan **EN-ISO 22476-1**.

Klassenindeling NEN 5140

De norm NEN 5140 ging uit van vier kwaliteitsklassen. Voorafgaand aan de uitvoering diende een keuze te worden gemaakt binnen welke kwaliteitsklasse met bijbehorende toelaatbare meetonzekerheid het werk minimaal uitgevoerd moet worden. De klassenindeling heeft voornamelijk betrekking op de nauwkeurigheid van de gemeten conusweerstand, plaatselijke wrijvingsweerstand en diepte, zoals blijkt uit de onderstaande tabel.

klasse	Meetgrootheid	toelaatbare meetonzekerheid	meetinterval
1	Conusweerstand	0,05 MPa of 3%	20 mm
	Plaatselijke wrijvingsweerstand	0,01 MPa of 10%	
	Helling	2°	
	Sondeerdiepte	0,2 m of 1 %	
2	Conusweerstand	0,25 MPa of 5%	50 mm
	Plaatselijke wrijvingsweerstand	0,05 MPa of 15%	
	Helling	2°	
	Sondeerdiepte	0,2 m of 2 %	
3	Conusweerstand	0,5 MPa of 5%	100 mm
	Plaatselijke wrijvingsweerstand	0,05 MPa of 20%	
	Helling	5°	
	Sondeerdiepte	0,2 m of 2 %	
4	Conusweerstand	0,5 MPa of 5%	100 mm
	Plaatselijke wrijvingsweerstand	0,05 MPa of 20%	
	Sondeerlengte	0,1 m of 1%	

Opmerking: De toelaatbare meetonzekerheid is de grotere waarde van de absolute meetonzekerheid en de relatieve meetonzekerheid. De relatieve meetonzekerheid geldt voor de meetwaarde en niet voor het meetbereik.

Vergelijking van de gespecificeerde nauwkeurigheden van de NEN 5140 en NEN-EN-ISO 22476-1 laat zien dat de nauwkeurigheid van de meest in NL gehanteerde sondeerklasse 2 volgens NEN 5140 iets hoger ligt dan die van de toepassingklasse 3 volgens de ISO norm.

5 Milieuhygiënisch onderzoek (verkennend bodemonderzoek)

Verantwoording

Titel: Milieuhygiënisch onderzoek: Project: Noord – West 380 kV
Deelgebied: 1
Mastnummer: 757

Projectnummer: B02032.000377.001

Referentienummer: T206878

Revisie: 1.1

Datum: 20 augustus 2015

Auteur(s): M.N.J. Meuwissen

Gecontroleerd door: J. Assink

Paraaf gecontroleerd:



Goedgekeurd door: L.N.J.M. van der Drift

Paraaf goedgekeurd:



Contact: TenneT380kVnw@arcadis.nl



INHOUDSOPGAVE

5.1. Inleiding

5.2. Vooronderzoek

5.3. Veld- en laboratoriumonderzoek

5.4. Resultaten veldonderzoek

5.5. Resultaten laboratoriumonderzoek

5.6. Evaluatie

5.7. Bijlagen H5

Bijlage 5-1: Tekening met situering boringen en peilbuis

Bijlage 5-2: Analysecertificaten

Bijlage 5-3: Toetsing analyseresultaten

Bijlage 5-4: Toetsingskader

Bijlage 5-5: Kwaliteitsborging

Bijlage 5-6: Veldwerkverklaring

5.1 Inleiding

5.1.1 Algemeen

De strategie voor de uitvoering van het verkennend bodemonderzoek voor de landbodem is gebaseerd op de NEN 5740, Bodem – Landbodem - Strategie voor het uitvoeren van verkennend bodemonderzoek – Onderzoek naar de milieuhygiënische kwaliteit van de bodem, uitgegeven door het Nederlands Normalisatie Instituut (NNI) januari 2009.

5.1.2 Aanleiding en doelstelling

De aanleiding voor het uitvoeren van het verkennend bodemonderzoek is een bodemingreep. In verband hiermee is inzicht in de milieuhygiënische kwaliteit van de bodem (grond en grondwater) noodzakelijk.

De doelstelling van het onderzoek is het vaststellen van de milieuhygiënische bodemkwaliteit van de onderzoekslocatie. Het verkennend bodemonderzoek is bedoeld om aan te tonen of er mogelijk sprake is van verontreinigde grond.

5.1.3 Kwaliteitsborging en onafhankelijkheid

Voor informatie omtrent kwaliteitsborging, zie bijlage 5-5.

Voor de onafhankelijkheidsverklaring van de milieudeskundigen, zie bijlage 5-6.

5.1.4 Opbouw van het rapport

In het voorliggende rapport komen de volgende aspecten aan de orde:

- De resultaten van het vooronderzoek (paragraaf 5.2);
- De uitgevoerde veld- en laboratoriumwerkzaamheden (paragraaf 5.3);
- De resultaten van het veldonderzoek (paragraaf 5.4);
- De resultaten van het laboratoriumonderzoek en de interpretatie (paragraaf 5.5);
- Een evaluatie van de onderzoeksresultaten, toetsing van de gekozen onderzoekshypothese en conclusies en aanbevelingen (paragraaf 5.6).

De bijbehorende tekeningen, boorprofielen en analysecertificaten zijn als bijlage opgenomen.

5.2 Vooronderzoek

5.2.1 Algemeen

In deze paragraaf worden de resultaten van het vooronderzoek besproken. Dit resulteert in een hypothese over de mate van verdenking ten aanzien van bodemverontreiniging op de locatie.

Het vooronderzoek is uitgevoerd conform de NEN 5725 met uitzondering van de financieel/juridische aspecten. De resultaten van het vooronderzoek zijn in de volgende paragrafen weergegeven.

5.2.2 Locatiegegevens

Voor gedetailleerde informatie van de locatie wordt verwezen naar hoofdstuk 1.

5.2.3 Geraadpleegde bronnen

Bij het verzamelen van de historische gegevens zijn verschillende bronnen geraadpleegd. In tabel 5.2.1 zijn de bronnen vermeld. Bij elke bron is een toelichting opgenomen. In paragraaf 5.2.4 zijn de resultaten van het vooronderzoek toegelicht.

Tabel 5.2.1: Overzicht geraadpleegde bronnen tijdens vooronderzoek

Bron	Korte toelichting
Provincie Groningen	Bodeminformatie van de provincie: http://geoservices.provinciegroningen.nl/Flamingo/Kaarten/bodeminformatie/
Waterschap Noorderzijlvest	Telefonisch contact dhr. Bakker en dhr. Van der Klok, 13 – 14 sept 2012
Overige bronnen (archieven)	Indien bovengenoemde bronnen hiertoe aanleiding geven, zijn de archiefbezoeken uitgevoerd om aanvullende informatie te verkrijgen

5.2.4 Resultaten dossieronderzoek

Uit de beschikbare gegevens, verkregen uit bovengenoemde bronnen (tabel 5.2.1), blijkt dat ter plaatse van de mastvoet geen bodemverontreiniging wordt verwacht. De aangetroffen informatie gaf geen aanleiding tot het uitvoeren van aanvullend (archief)onderzoek. De locatie kan derhalve beschouwd worden als onverdacht.

5.2.5 Resultaten terreininspectie

De terreininspectie is uitgevoerd door M. la Crois op 18-5-2015. Tijdens de terreininspectie zijn de volgende onderdelen aan de orde gekomen:

- Huidig terreingebruik;
- Verhardingen en vloeren;
- Boven- en ondergrondse tanks (en vul- en ontluuchtingspunten), stookplaatsen, (half)verhardingslagen, ophogingen, storthopen, dempingen en ontgravingen;
- Mogelijke asbestverdenking;
- Mogelijk gesprek met eigenaar en de resultaten hiervan.

Tijdens de terreininspectie zijn geen bijzonderheden aangetroffen.

Er zijn bij de milieukundige werkzaamheden en inspecties geen bijzonderheden waargenomen m.b.t. drainage (geen volledige drainage-inspectie uitgevoerd).

5.2.6 Bodemopbouw en geohydrologie

De regionale bodemopbouw is weergegeven in onderstaande tabel 5.2.2. De gegevens uit deze tabel zijn ontleend aan www.dinoloket.nl aangevuld met de lokale locatie specifieke gegevens zoals naar voren komt uit de sonderingen uitgevoerd in het kader van het geotechnische onderzoek (zie hoofdstuk 4) en de handboringen voor het cultuurtechnisch onderzoek (zie hoofdstuk 2).

Tabel 5.2.2: Regionale bodemopbouw

Globale diepte (m NAP)	Samenstelling	Geohydrologische eenheid	Formatie
1 tot -4,5	Zand, klei	deklaag	Formatie van Naaldwijk
-4,5 tot -11	zand	watervoerende laag	Formatie van Boxtel Peelo Formatie
-11 tot -14,5	klei	slechtdoorlatende laag	Peelo Formatie
-14,5 tot -39,5	Zand, klei	watervoerende laag	Peelo Formatie

Oppervlaktewaterpeilen

Het peil van de rond de mastlocatie gelegen oppervlaktewater is niet gemeten.

Freatisch grondwater

De Gemiddeld Hoogste Grondwaterstand (GHG) en Gemiddeld Laagste Grondwaterstand (GLG) geeft de grondwaterstandsfluctuatie zone aan. Deze kunnen in het veld terug te vinden zijn als hydromorfe profielkenmerken. Op basis van de hydromorfe profielkenmerken in boringen op de locatie is een gemiddelde GHG af te leiden van 0,46 m -mv en de GLG op 1,46 m -mv. Bij een maaiveldniveau van 1,00 m NAP komt dit overeen met een GHG van 0,55 m NAP en een GLG van -0,46 m NAP.

De in peilbuis 75701-1 met filterdiepte 2,00 tot 3,00 m -mv tijdens de veldwerkzaamheden opgenomen freatische stijghoogte is weergegeven in tabel 5.2.3. De waarden ten opzichte van maaiveld zijn met de maaiveldhoogte van 0,99 m NAP bij de peilbuis vertaald naar een waarde ten opzichte van NAP.

Tabel 5.2.3: Ondiepe stijghoogte peilbuis 75701-1

Datum	Stijghoogte (m –mv)	Stijghoogte (m NAP)
05/18/2015	1,10	-0,11
05/29/2015	1,85	-0,86

De locatie is niet gelegen in een waterwingebied of boringsvrije zone.

5.2.7 Resultaten voorgaande bodemonderzoeken

Er zijn geen bodemonderzoeken bekend die zijn uitgevoerd op deze locatie, of de informatie over de bodemonderzoeken resulteert niet in een gewijzigde onderzoekshypothese of -strategie.

5.2.8 Opstelling onderzoekshypothese en onderzoeksstrategie

Conform de aanpak van de NEN 5740 dient, op basis van de resultaten van het vooronderzoek een onderzoekshypothese te worden vastgesteld. De hypothese geeft het volgende aan:

- Of de bodem naar verwachting wel of niet verontreinigd is;
- De aard van de verontreinigende stoffen;
- De plaats van voorkomen van de verontreinigende stoffen;
- Of de stoffen worden verwacht in grond en/of grondwater.

De onderzoekshypothese en onderzoeksstrategie voor het verkennend bodemonderzoek is onverdacht (ONV).

In paragraaf 5.3 is de onderzoeksstrategie (boringen, peilbuizen en analyses) uitgewerkt in de vorm van een onderzoeksinspanning (veldwerk en laboratorium).

5.3 Veld- en laboratoriumonderzoek

5.3.1 Veldonderzoek

Het veldonderzoek is verricht op 18-5-2015 volgens de geldende richtlijnen. Het veldwerk heeft bestaan uit de volgende werkzaamheden:

- Het uitvoeren van een terreininspectie;
- Het uitvoeren van 6 handboringen;
- Het zintuiglijk beoordelen van het bij de boringen vrijkomende bodemmateriaal op bodemkundige eigenschappen en op eventueel aanwezige verontreinigingskenmerken, inclusief eventuele asbestverdachte materialen;
- Het nemen van monsters van het bij de boringen vrijkomende bodemmateriaal. De monstertrajecten zijn weergegeven aan de rechterzijde van de boorprofielen in bijlage 1-1;
- Het plaatsen van een peilbuis met een filterlengte van 1,0 m in een van de diepere boorgaten en opnemen grondwaterstand;
- Het doorpompen van de peilbuis direct na plaatsing hiervan.

Onderstaande werkzaamheden zijn op 29-5-2015 verricht:

- Het opnemen van de grondwaterstand in de peilbuis;
- Het verrichten van veldmetingen: bepalen van de zuurgraad (pH) en het elektrisch geleidingsvermogen (Ec) van het grondwater;
- Het nemen van grondwatermonsters uit de peilbuis.

5.3.2 Laboratoriumonderzoek

Een overzicht van het aantal en van de verrichte laboratoriumanalyses is weergegeven in tabel 5.3.1 en 5.3.2.

Tabel 5.3.1: Overzicht veld- en laboratoriumonderzoek verkennend bodemonderzoek

Onderzoeks-Strategie	Aantal boringen en peilbuizen			Aantal en soort analyses			
	0,5 m -mv	4,0 m -mv	6,0 m -mv met peilbuis	Grond		Grondwater	
ONV	4	1	1	2	Standaardpakket grond incl. lutum en organische stof	1	Standaardpakket grondwater

* In de boorprofielen zijn nog 2 boringen opgenomen (boring 75707 en 75708). Deze boringen maken geen deel uit van het milieukundig bodemonderzoek, maar horen bij het civieltechnische en geohydrologisch onderzoek.

Voor de toegepaste methoden bij het laboratoriumonderzoek wordt verwezen naar bijlage 5-2.

5.3.3 Afwijkingen van de onderzoeksstrategie

Er zijn geen afwijkingen geweest van de onderzoeksstrategie.

5.4 Resultaten veldonderzoek

5.4.1 Bodemopbouw en grondwatergegevens

De resultaten van de bodemkundige beoordeling van de boringen zijn in bijlage 1-1 in de vorm van boorprofielen weergegeven. Op basis van deze boorprofielen kan de bodemopbouw als volgt worden beschreven.

- Vanaf maaiveld tot circa 0,4 à 1,0 m -mv bevindt zich sterk siltige klei;
- Vanaf 0,4 à 1,0 m -mv tot 1,6 à 3,4 m -mv bevindt zich zeer fijn zand;
- Vanaf 1,6 à 3,4 m -mv tot 4,6 m -mv bevindt zich matig siltige klei;
- Vanaf 4,6 m -mv tot 6,0 m -mv (is maximale boordiepte) is zeer fijn zand aangetroffen.

In onderstaande tabel zijn de resultaten van de veldmetingen van het grondwater weergegeven.

Tabel 5.4.1: Resultaten veldmetingen grondwater

Peilbuis	Filterstelling (m -mv)	Grondwaterstand (m -mv)	pH (-)	Ec (µS/cm)
75701-1	2,0 – 3,0	1,85	7,7	15400

5.4.2 Zintuiglijke waarnemingen

Tijdens het veldwerk zijn er zintuiglijk geen waarnemingen gedaan die duiden op een verontreiniging.

5.4.3 Monsteselectie

De selectie van de te analyseren grondmonsters, zoals genoemd in onderstaande tabel, heeft plaatsgevonden op basis van de in de voorgaande paragrafen genoemde resultaten van het veldonderzoek.

De monsters zijn dusdanig geselecteerd dat, na uitvoering van de analyses, een zo representatief mogelijk beeld verkregen wordt van de milieuhygiënische kwaliteit van boven- en ondergrond. Voor de situering van de boringen en peilbuis wordt verwezen naar bijlage 5-1.

Tabel 5.4.2: Monsteselectie

Monstercode	Monstertraject (m -mv)	Boringnummers	Analysepakket
MMbg01	0,0 – 0,5	75701-1, 75702-1, 75703-1, 75704-1, 75705-1, 75706-1	Standaardpakket grond incl. lutum en organische stof
MMog01	0,4 – 2,0	75701-2, 75702-2, 75701-3, 75702-3, 75701-4, 75702-4	Standaardpakket grond incl. lutum en organische stof

5.5 Resultaten laboratoriumonderzoek

5.5.1 Analyseresultaten

De analysecertificaten met de resultaten van het laboratoriumonderzoek en een toelichting op de toegepaste analysemethoden zijn weergegeven in bijlage 5-2. In bijlage 5-3 zijn de getoetste analyseresultaten weergegeven.

Op het analysecertificaat 2015056589/1 staat de volgende aantekening: *de conserveringstermijn voor minerale olie (GC) (voorbehandeling) is overschreden*. Vanwege de slechte afbreekbaarheid van minerale olie in de grond en het feit dat de monsters na monsternamen gekoeld zijn opgeslagen en getransporteerd, mag er van uit worden gegaan dat de resultaten van het milieukundig bodemonderzoek hierdoor niet zijn beïnvloed. Er is daarom hier geen sprake van een kritische afwijking.

5.5.2 Toetsingskader

Zie bijlage 5-4.

5.5.3 Overschrijdingen

Uit de toetsing van de gemeten waarden blijkt dat in het grondwatermonster gehalten boven de toetsingswaarden zijn aangetroffen. Overschrijdingen zijn weergegeven in tabel 5.5.1 en 5.5.2 (grond), tabel 5.5.3 (grondwater).

Tabel 5.5.1: Overschrijdingen van de toetsingswaarden grondmonsters (Circulaire bodemsanering)

Monster	Monstertraject (m -mv)	Boringnummers	Mate van verontreiniging		
			> AW	>T	> I
MMbg01	0,0 – 0,5	75701-1, 75702-1, 75703-1, 75704-1, 75705-1, 75706-1	-	-	-
MMog01	0,4 – 2,0	75701-2, 75702-2, 75701-3, 75702-3, 75701-4, 75702-4	PCB	-	-

> AW : overschrijding van de Achtergrondwaarde

> T : overschrijding van de Tussenwaarde

> I : overschrijding van de Interventiewaarde

- : geen overschrijding

Tabel 5.5.2: Overschrijdingen van de toetsingswaarden grondmonsters (Besluit bodemkwaliteit)

Monster	Monstertraject (m -mv)	Boringnummers	Bodemkwaliteitsklasse generiek beleid			
			> AW	> MWw	>MWi	Oordeel*
MMbg01	0,0 – 0,5	75701-1, 75702-1, 75703-1, 75704-1, 75705-1, 75706-1	-	-	-	Achtergrondwaarde
MMog01	0,4 – 2,0	75701-2, 75702-2, 75701-3, 75702-3, 75701-4, 75702-4	PCB	-	-	Achtergrondwaarde

> AW : overschrijding van de Achtergrondwaarde

> MWw : overschrijding van de maximale waarde Wonen

> MWi : overschrijding van de maximale waarde Industrie

- : geen overschrijding

* : het betreft hier een indicatief oordeel van de af te voeren grond

Tabel 5.5.3: Overschrijdingen van toetsingswaarden grondwatermonsters (Circulaire bodemsanering)

Peilbuis	Filterstelling (m -mv)	Mate van verontreiniging		
		> S	> T	> I
75701-1	2,0 – 3,0	Kwik	Barium	-

> S : overschrijding van de Streefwaarde

> T : overschrijding van de Tussenwaarde

> I : overschrijding van de Interventiewaarde

- : geen overschrijding

Conclusie

In de bovengrond zijn geen verontreinigingen aangetoond. In de ondergrond is een lichte verhoging met PCB's aangetoond. In het grondwater is een matig verhoogde concentratie barium en een licht verhoogde concentratie kwik gemeten.

5.6 *Evaluatie*

5.6.1 Algemeen

In dit hoofdstuk vindt de evaluatie plaats van de resultaten van het veld- en laboratoriumonderzoek. Op basis hiervan is de milieuhygiënische kwaliteit van de bodem (grond en grondwater) beschreven.

5.6.2 Milieuhygiënische kwaliteit van de bodem

Uit de resultaten van het laboratoriumonderzoek blijkt het volgende:

- In de bovengrond zijn geen verontreinigingen aangetoond. In de ondergrond is een lichte verhoging met PCB's aangetoond. De herkomst van de licht verhoogde concentraties is onbekend;
- In het grondwater zijn matig verhoogde concentraties barium gemeten. Verhoogde concentraties barium in het grondwater komen in de omgeving vaker voor en zijn van nature aanwezig. Uit de terreininspectie en uit de boorprofielen zijn geen antropogene bronnen van barium aangetoond. De herkomst van de verhoogde concentratie kwik is onbekend.

5.6.3 Conclusies en aanbevelingen

Uit het uitgevoerde bodemonderzoek kan het volgende worden geconcludeerd:

- Visueel zijn er in de boorprofielen geen aanwijzingen dat er sprake is van bodemverontreiniging;
- Op basis van de gemeten gehalten in de ondergrond en grondwater wordt de hypothese 'onverdacht' formeel verworpen;
- In het grondwater is een matig verhoogde concentratie barium gemeten. De verhoogde concentratie barium is van nature aanwezig. Nader onderzoek wordt derhalve niet noodzakelijk geacht. De overige parameters overschrijden de waarde voor nader onderzoek (tussenwaarde) of de interventiewaarde niet;
- De gevonden gehalten in de bodem vormen in milieuhygiënische zin geen belemmering voor het toekomstige gebruik van de locatie.

Indien er grond van de locatie vrijkomt voor hergebruik elders, moet er rekening mee worden gehouden dat deze niet zonder meer vrij toepasbaar is. Op hergebruik van grond en baggerspecie is het Besluit bodemkwaliteit van toepassing. Hiervoor geldt een andere onderzoeksstrategie.

5.7 *Bijlagen H5*

Bijlage 5-1: Tekening met situering boringen en peilbuis

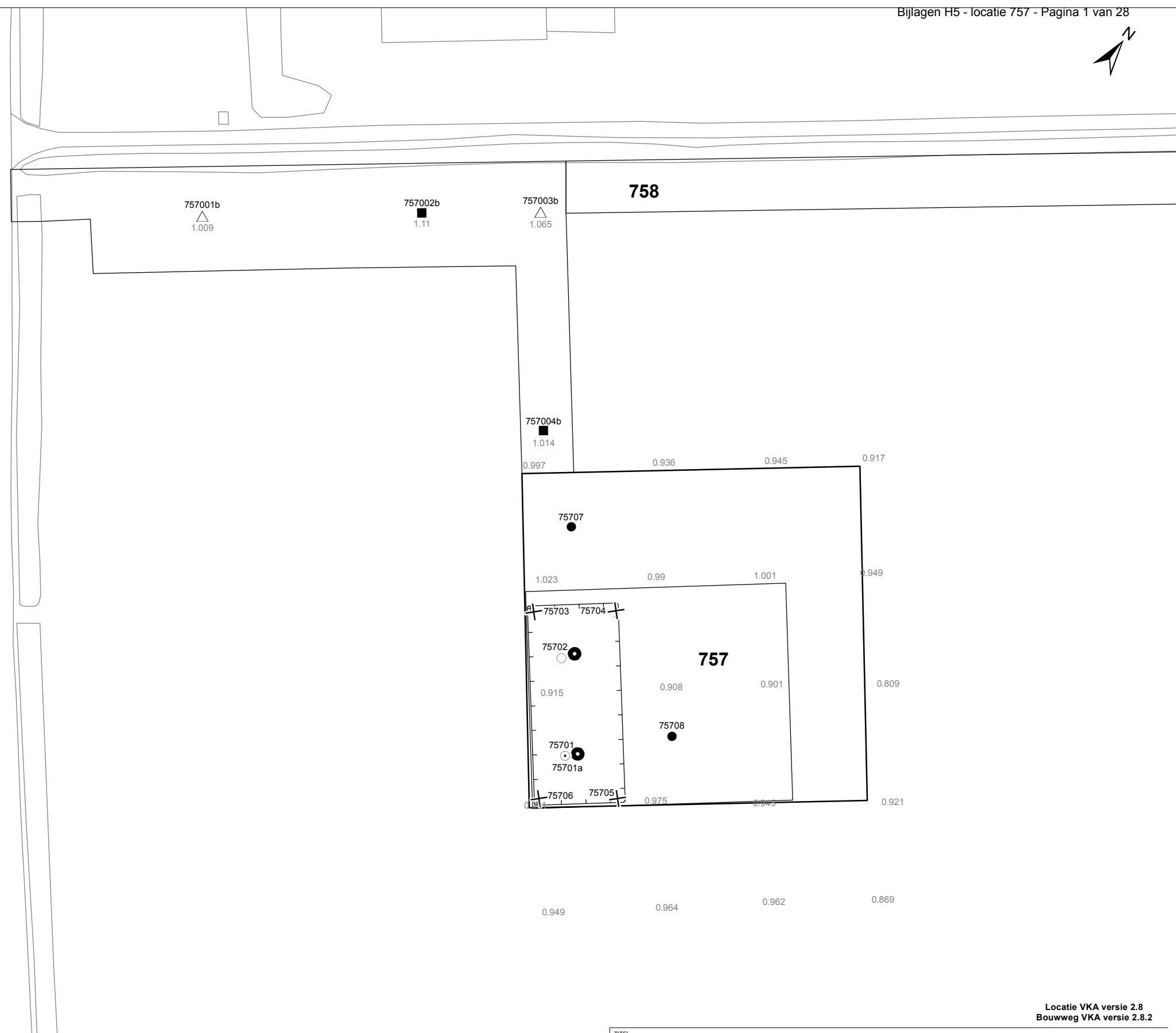
Bijlage 5-2: Analysecertificaten

Bijlage 5-3: Toetsing analyseresultaten












Bijlage 5-4: Toetsingskader

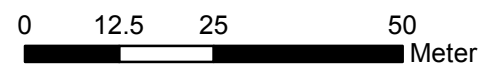
Bijlage 5-5: Kwaliteitsborging

Bijlage 5-6: Veldwerkverklaring



Verklaring

-  Werkterrein + bouwweg
-  Bouwput
-  Masten
-  Locatie handsondering met boring bouwwegen
-  Locatie boring bouwwegen
-  Locatie boring tot 0,50 m-mv
-  Locatie boring tot 1,20 m-mv
-  Locatie boring tot 4,00 m-mv
-  Locatie boring + peilbuis
-  Locatie slibmonster (Locatie)
-  Locatie slibmonster (Bouwweg)



Locatie VKA versie 2.8
Bouwweg VKA versie 2.8.2

TITEL		BOORPUNTEN KAART MAST : 757		Noord - West 380 kV	
STATUS	GETEKEND DOOR D. Dobri	AFD.	PAR.	OPDRACHTGEVER TenneT	
	GECONTROLEERD DOOR E. Aldershof	AFD.	PAR.	OMSCHRIJVING WIJZIGING	GETEKEND BIJ ARCADIS
	VOOR AKKOORD J. Assink	AFD.	PAR.	SCHAAL 1:1000	DATUM 1e UITGAVE 05.06.2015
VAKGEBIED	TEK. SOORT	PROJECT NR.	FORMAT A3	NUMMER Mast nr. 757	WIJZ. NR. 1

ARCADIS Regio B.V.
T.a.v. M.N.J. Meuwissen
Postbus 63
9400 AB ASSEN

Analyscertificaat

Datum: 29-05-2015

Hierbij ontvangt u de resultaten van het navolgende laboratoriumonderzoek.

Certificaatnummer/Versie	2015056588/1
Uw project/verslagnummer	757
Uw projectnaam	
Uw ordernummer	B02032.000377
Monster(s) ontvangen	22-05-2015

Dit certificaat mag uitsluitend in zijn geheel worden gereproduceerd.

De grondmonsters worden tot 4 weken na datum ontvangst bewaard en watermonsters tot 2 weken na datum ontvangst. Zonder tegenbericht worden de monsters nadien afgevoerd. Indien de monsters langer bewaard dienen te blijven verzoeken wij U dit exemplaar uiterlijk 1 werkdag voor afloop van de standaardbewaarperiode ondertekend aan ons te retourneren. Voor de kosten van het langer bewaren van monsters verwijzen wij naar de prijslijst.

Bewaren tot:

Datum:

Naam:

Handtekening:

Wij vertrouwen erop uw opdracht hiermee naar verwachting te hebben uitgevoerd, mocht U naar aanleiding van dit analysecertificaat nog vragen hebben verzoeken wij U contact op te nemen met de afdeling Verkoop en Advies.

Met vriendelijke groet,

Eurofins Analytico B.V.



Ing. A. Veldhuizen
Technical Manager

Eurofins Analytico B.V.

Gildeweg 44-46
3771 NB Barneveld
P.O. Box 459
3770 AL Barneveld NL

Tel. +31 (0)34 242 63 00
Fax +31 (0)34 242 63 99
E-mail info-env@eurofins.nl
Site www.eurofins.nl

BNP Paribas S.A. 227 9245 25
VAT/BTW No. NL 8043.14.883.B01
KvK No. 09088623
IBAN: NL71BNPA0227924525
BIC: BNPANL2A

Eurofins Analytico B.V. is ISO 14001: 2004 gecertificeerd door TÜV en erkend door het Vlaamse Gewest (OVAM en Dep. LNE), het Brusselse Gewest (BIM), het Waalse Gewest (DGRNE-OWD) en door de overheden van Frankrijk en Luxemburg (MEV).

Analysecertificaat

Uw project/verslagnummer	757	Certificaatnummer/Versie	2015056588/1
Uw projectnaam		Startdatum	22-05-2015
Uw ordernummer	B02032.000377	Rapportagedatum	29-05-2015/09:59
Monsternemer	Marcel la Crois	Bijlage	A, B, C, D
Monstermatrix	Grond; Grond (AS3000)	Pagina	1/2
Projectcode	2794 - Arcadis - TenneT Noord-West 380 kV		

Analyse	Eenheid	1	2
Voorbehandeling			
Cryogeen malen AS3000		Uitgevoerd	Uitgevoerd
Bodemkundige analyses			
S Droge stof	% (m/m)	84.6	76.0
S Organische stof	% (m/m) ds	2.5	1.2
Q Gloeirest	% (m/m) ds	96.2	98.2
S Korrelgrootte < 2 µm (Lutum)	% (m/m) ds	18.8	8.7
Metalen			
S Barium (Ba)	mg/kg ds	22	<20
S Cadmium (Cd)	mg/kg ds	<0.20	<0.20
S Kobalt (Co)	mg/kg ds	7.0	5.1
S Koper (Cu)	mg/kg ds	7.7	<5.0
S Kwik (Hg)	mg/kg ds	0.065	<0.050
S Molybdeen (Mo)	mg/kg ds	<1.5	<1.5
S Nikkel (Ni)	mg/kg ds	16	11
S Lood (Pb)	mg/kg ds	15	<10
S Zink (Zn)	mg/kg ds	46	25
Minerale olie			
Minerale olie (C10-C12)	mg/kg ds	<3.0	<3.0
Minerale olie (C12-C16)	mg/kg ds	<5.0	<5.0
Minerale olie (C16-C21)	mg/kg ds	<5.0	<5.0
Minerale olie (C21-C30)	mg/kg ds	<11	<11
Minerale olie (C30-C35)	mg/kg ds	<5.0	8.3
Minerale olie (C35-C40)	mg/kg ds	<6.0	<6.0
S Minerale olie totaal (C10-C40)	mg/kg ds	<35	<35
Polychloorbifenylen, PCB			
S PCB 28	mg/kg ds	<0.0010	<0.0010
S PCB 52	mg/kg ds	<0.0010	<0.0010
S PCB 101	mg/kg ds	<0.0010	0.0010
S PCB 118	mg/kg ds	<0.0010	<0.0010

Nr.	Monsteromschrijving	Datum monstername	Monster nr.
1	75701 (0-50) 75702 (0-40) 75703 (0-50) 75704 (0-50) 75705 (0-50) 75706 (0-50)	18-May-2015	8582586
2	75701 (50-100) 75701 (100-150) 75701 (150-200) 75702 (40-90) 75702 (90-140) 75702 (18-May-2015)	18-May-2015	8582587

Q: door RvA geaccrediteerde verrichting
 A: AP04 erkende verrichting
 S: AS 3000 erkende verrichting
 V: VLAREL erkende verrichting

Dit certificaat mag uitsluitend in zijn geheel worden aereproduceerd.

Eurofins Analytico B.V.

Gildeweg 44-46
 3771 NB Barneveld
 P.O. Box 459
 3770 AL Barneveld NL
 Tel. +31 (0)34 242 63 00
 Fax +31 (0)34 242 63 99
 E-mail info-env@eurofins.nl
 Site www.eurofins.nl

BNP Paribas S.A. 227 9245 25
 VAT/BTW No. NL 8043.14.883.B01
 KvK No. 09088623
 IBAN: NL71BNPA0227924525
 BIC: BNPANL2A

Eurofins Analytico B.V. is ISO 14001: 2004 gecertificeerd door TÜV en erkend door het Vlaamse Gewest (OVAM en Dep. LNE), het Brusselse Gewest (BIM), het Waalse Gewest (DGRNE-OWD) en door de overheden van Frankrijk en Luxemburg (MEV).



Analysecertificaat

Uw project/verslagnummer	757	Certificaatnummer/Versie	2015056588/1
Uw projectnaam		Startdatum	22-05-2015
Uw ordernummer	B02032.000377	Rapportagedatum	29-05-2015/09:59
Monsternemer	Marcel la Crois	Bijlage	A, B, C, D
Monstermatrix	Grond; Grond (AS3000)	Pagina	2/2
Projectcode	2794 - Arcadis - TenneT Noord-West 380 kV		

Analyse	Eenheid	1	2
S PCB 138	mg/kg ds	<0.0010	<0.0010
S PCB 153	mg/kg ds	<0.0010	<0.0010
S PCB 180	mg/kg ds	<0.0010	<0.0010
S PCB (som 7) (factor 0,7)	mg/kg ds	0.0049 ¹⁾	0.0052
Polycyclische Aromatische Koolwaterstoffen, PAK			
S Naftaleen	mg/kg ds	<0.050	<0.050
S Fenanthreen	mg/kg ds	<0.050	<0.050
S Anthraceen	mg/kg ds	<0.050	<0.050
S Fluorantheen	mg/kg ds	<0.050	<0.050
S Benzo(a)anthraceen	mg/kg ds	<0.050	<0.050
S Chryseen	mg/kg ds	<0.050	<0.050
S Benzo(k)fluorantheen	mg/kg ds	<0.050	<0.050
S Benzo(a)pyreen	mg/kg ds	<0.050	<0.050
S Benzo(ghi)peryleen	mg/kg ds	<0.050	<0.050
S Indeno(123-cd)pyreen	mg/kg ds	<0.050	<0.050
S PAK VROM (10) (factor 0,7)	mg/kg ds	0.35 ¹⁾	0.35 ¹⁾

Nr.	Monsterschrijving	Datum monstername	Monster nr.
1	75701 (0-50) 75702 (0-40) 75703 (0-50) 75704 (0-50) 75705 (0-50) 75706 (0-50)	18-May-2015	8582586
2	75701 (50-100) 75701 (100-150) 75701 (150-200) 75702 (40-90) 75702 (90-140) 75702 (18-May-2015)	18-May-2015	8582587

Eurofins Analytico B.V.

Gildeweg 44-46
3771 NB Barneveld
P.O. Box 459
3770 AL Barneveld NL

Tel. +31 (0)34 242 63 00
Fax +31 (0)34 242 63 99
E-mail info-env@eurofins.nl
Site www.eurofins.nl

BNP Paribas S.A. 227 9245 25
VAT/BTW No. NL 8043.14.883.B01
KvK No. 09088623
IBAN: NL71BNP0227924525
BIC: BNPANL2A



Q: door RvA geaccrediteerde verrichting
A: AP04 erkende verrichting
S: AS 3000 erkende verrichting
V: VLAREL erkende verrichting

Dit certificaat mag uitsluitend in zijn geheel worden aereproduceerd.

Eurofins Analytico B.V. is ISO 14001: 2004 gecertificeerd door TÜV en erkend door het Vlaamse Gewest (OVAM en Dep. LNE), het Brusselse Gewest (BIM), het Waalse Gewest (DGRNE-OWD) en door de overheden van Frankrijk en Luxemburg (MEV).



Bijlage (A) met deelmonsterinformatie behorende bij analysecertificaat 2015056588/1

Pagina 1/1

Monster nr.	Boornr	Omschrijving	Van	Tot	Barcode	Monsteromschrijving
8582586	75703	1	0	50	0531715812	75701 (0-50) 75702 (0-40) 75703 (0-30)
8582586	75704	1	0	50	0531715814	75701 (0-50) 75702 (0-40) 75703 (0-30)
8582586	75705	1	0	50	0531715825	75701 (0-50) 75702 (0-40) 75703 (0-30)
8582586	75706	1	0	50	0531716029	75701 (0-50) 75702 (0-40) 75703 (0-30)
8582586	75701	1	0	50	0531715740	75701 (0-50) 75702 (0-40) 75703 (0-30)
8582586	75702	1	0	40	0531715817	75701 (0-50) 75702 (0-40) 75703 (0-30)
8582587	75701	2	50	100	0531715736	75701 (50-100) 75701 (100-150)
8582587	75702	2	40	90	0531715742	75701 (50-100) 75701 (100-150)
8582587	75701	3	100	150	0531715747	75701 (50-100) 75701 (100-150)
8582587	75702	3	90	140	0531715820	75701 (50-100) 75701 (100-150)
8582587	75701	4	150	200	0531715743	75701 (50-100) 75701 (100-150)
8582587	75702	4	140	190	0531715818	75701 (50-100) 75701 (100-150)



Eurofins Analytico B.V.

Gildeweg 44-46
 3771 NB Barneveld
 P.O. Box 459
 3770 AL Barneveld NL
 Tel. +31 (0)34 242 63 00
 Fax +31 (0)34 242 63 99
 E-mail info-env@eurofins.nl
 Site www.eurofins.nl

BNP Paribas S.A. 227 9245 25
 VAT/BTW No. NL 8043.14.883.B01
 KvK No. 09088623
 IBAN: NL71BNPA0227924525
 BIC: BNPANL2A

Eurofins Analytico B.V. is ISO 14001: 2004 gecertificeerd door TÜV en erkend door het Vlaamse Gewest (OVAM en Dep. LNE), het Brusselse Gewest (BIM), het Waalse Gewest (DGRNE-OWD) en door de overheden van Frankrijk en Luxemburg (MEV).

Bijlage (B) met opmerkingen behorende bij analysecertificaat 2015056588/1

Pagina 1/1

Opmerking 1)De toetswaarde van de som is gelijk aan de sommatie van $0,7 \cdot RG$ **Eurofins Analytico B.V.**

Gildeweg 44-46 Tel. +31 (0)34 242 63 00
3771 NB Barneveld Fax +31 (0)34 242 63 99
P.O. Box 459 E-mail info-env@eurofins.nl
3770 AL Barneveld NL Site www.eurofins.nl

BNP Paribas S.A. 227 9245 25
VAT/BTW No. NL 8043.14.883.B01
KvK No. 09088623
IBAN: NL71BNPA0227924525
BIC: BNPANL2A

Eurofins Analytico B.V. is ISO 14001: 2004 gecertificeerd door TÜV en erkend door het Vlaamse Gewest (OVAM en Dep. LNE), het Brusselse Gewest (BIM), het Waalse Gewest (DGRNE-OWD) en door de overheden van Frankrijk en Luxemburg (MEV).

Bijlage (C) met methodeverwijzingen behorende bij analysecertificaat 2015056588/1

Pagina 1/1

Analyse	Methode	Techniek	Methode referentie
Droge Stof	W0104	Gravimetrie	Cf. pb 3010-2 en gw. NEN-ISO 11465
Cryogeen malen AS3000	W0106	Voorbehandeling	Cf. AS3000
Organische stof (gloeirest)	W0109	Gravimetrie	Cf. pb 3010-3 en cf. NEN 5754
Lutum (fractie < 2 µm)	W0171	Sedimentatie	Cf. pb 3010-4 en cf. NEN 5753
Barium (Ba)	W0423	ICP-MS	Cf. pb 3010-5 en cf. NEN-EN-ISO 17294-2
Cadmium (Cd)	W0423	ICP-MS	Cf. pb 3010-5 en cf. NEN-EN-ISO 17294-2
Kobalt (Co)	W0423	ICP-MS	Cf. pb 3010-5 en cf. NEN-EN-ISO 17294-2
Koper (Cu)	W0423	ICP-MS	Cf. pb 3010-5 en cf. NEN-EN-ISO 17294-2
Kwik (Hg)	W0423	ICP-MS	Cf. pb 3010-5 en cf. NEN-EN-ISO 17294-2
Molybdeen (Mo)	W0423	ICP-MS	Cf. pb 3010-5 en cf. NEN-EN-ISO 17294-2
Nikkel (Ni)	W0423	ICP-MS	Cf. pb 3010-5 en cf. NEN-EN-ISO 17294-2
Lood (Pb)	W0423	ICP-MS	Cf. pb 3010-5 en cf. NEN-EN-ISO 17294-2
Zink (Zn)	W0423	ICP-MS	Cf. pb 3010-5 en cf. NEN-EN-ISO 17294-2
Minerale Olie (GC) (C10 - C40)	W0202	GC-FID	Cf. pb 3010-7 en gw. NEN-EN-ISO 16703
PCB (7)	W0271	GC-MS	Cf. pb 3010-8 en gw. NEN 6980
PAK (10 VROM)	W0271	GC-MS	Cf. pb. 3010-6 en gw. NEN-ISO 18287
PAK som AS3000/AP04	W0271	GC-MS	Cf. pb. 3010-6 en gw. NEN-ISO 18287

Eurofins Analytico B.V.

Gildeweg 44-46
 3771 NB Barneveld
 P.O. Box 459
 3770 AL Barneveld NL
 Tel. +31 (0)34 242 63 00
 Fax +31 (0)34 242 63 99
 E-mail info-env@eurofins.nl
 Site www.eurofins.nl

BNP Paribas S.A. 227 9245 25
 VAT/BTW No. NL 8043.14.883.B01
 KvK No. 09088623
 IBAN: NL71BNPA0227924525
 BIC: BNPANL2A

Eurofins Analytico B.V. is ISO 14001: 2004 gecertificeerd door TÜV en erkend door het Vlaamse Gewest (OVAM en Dep. LNE), het Brusselse Gewest (BIM), het Waalse Gewest (DGRNE-OWD) en door de overheden van Frankrijk en Luxemburg (MEV).



Bijlage (D) opmerkingen aangaande de monstername en conserveringstermijn 2015056588/1

Pagina 1/1

Er zijn verschillen met de richtlijnen geconstateerd die de betrouwbaarheid van de resultaten van onderstaande monsters of analyses mogelijk hebben beïnvloed.

Analyse

De conserveringstermijn is voor de betreffende analyse overschreden.

Minerale Olie (GC) (Voorbehandeling)

Monster nr.

8582586

8582587

Eurofins Analytico B.V.

Gildeweg 44-46
3771 NB Barneveld
P.O. Box 459
3770 AL Barneveld NL

Tel. +31 (0)34 242 63 00
Fax +31 (0)34 242 63 99
E-mail info-env@eurofins.nl
Site www.eurofins.nl

BNP Paribas S.A. 227 9245 25
VAT/BTW No. NL 8043.14.883.B01
KvK No. 09088623
IBAN: NL71BNPR0227924525
BIC: BNPANL2A

Eurofins Analytico B.V. is ISO 14001: 2004 gecertificeerd door TÜV en erkend door het Vlaamse Gewest (OVAM en Dep. LNE), het Brusselse Gewest (BIM), het Waalse Gewest (DGRNE-OWD) en door de overheden van Frankrijk en Luxemburg (MEV).



Arcadis Assen
T.a.v. M.N.J. Meuwissen
Postbus 63
9400 AB ASSEN

Analyscertificaat

Datum: 04-06-2015

Hierbij ontvangt u de resultaten van het navolgende laboratoriumonderzoek.

Certificaatnummer/Versie	2015058989/1
Uw project/verslagnummer	757
Uw projectnaam	
Uw ordernummer	B02032.000377
Monster(s) ontvangen	29-05-2015

Dit certificaat mag uitsluitend in zijn geheel worden gereproduceerd.

De grondmonsters worden tot 4 weken na datum ontvangst bewaard en watermonsters tot 2 weken na datum ontvangst. Zonder tegenbericht worden de monsters nadien afgevoerd. Indien de monsters langer bewaard dienen te blijven verzoeken wij U dit exemplaar uiterlijk 1 werkdag voor afloop van de standaardbewaarperiode ondertekend aan ons te retourneren. Voor de kosten van het langer bewaren van monsters verwijzen wij naar de prijslijst.

Bewaren tot:

Datum:

Naam:

Handtekening:

Wij vertrouwen erop uw opdracht hiermee naar verwachting te hebben uitgevoerd, mocht U naar aanleiding van dit analysecertificaat nog vragen hebben verzoeken wij U contact op te nemen met de afdeling Verkoop en Advies.

Met vriendelijke groet,

Eurofins Analytico B.V.



Ing. A. Veldhuizen
Technical Manager

Eurofins Analytico B.V.

Gildeweg 44-46
3771 NB Barneveld
P.O. Box 459
3770 AL Barneveld NL

Tel. +31 (0)34 242 63 00
Fax +31 (0)34 242 63 99
E-mail info-env@eurofins.nl
Site www.eurofins.nl

BNP Paribas S.A. 227 9245 25
VAT/BTW No. NL 8043.14.883.B01
KvK No. 09088623
IBAN: NL71BNPA0227924525
BIC: BNPANL2A

Eurofins Analytico B.V. is ISO 14001: 2004 gecertificeerd door TÜV en erkend door het Vlaamse Gewest (OVAM en Dep. LNE), het Brusselse Gewest (BIM), het Waalse Gewest (DGRNE-OWD) en door de overheden van Frankrijk en Luxemburg (MEV).

Analysecertificaat

Uw project/verslagnummer	757	Certificaatnummer/Versie	2015058989/1
Uw projectnaam		Startdatum	29-05-2015
Uw ordernummer	B02032.000377	Rapportagedatum	04-06-2015/10:10
		Bijlage	A, B, C
Monsternemer	Marcel la Crois	Pagina	1/2
Monstermatrix	Water; Water (AS3000)		
Projectcode	2794 - Arcadis - TenneT Noord-West 380 kV		

Analyse	Eenheid	1
Metalen		
S Barium (Ba)	µg/L	540
S Cadmium (Cd)	µg/L	<0.20
S Kobalt (Co)	µg/L	<2.0
S Koper (Cu)	µg/L	<2.0
S Kwik (Hg)	µg/L	0.089
S Molybdeen (Mo)	µg/L	<2.0
S Nikkel (Ni)	µg/L	<3.0
S Lood (Pb)	µg/L	<2.0
S Zink (Zn)	µg/L	45
Vluchtige Aromatische Koolwaterstoffen		
S Benzeen	µg/L	<0.20
S Toluene	µg/L	<0.20
S Ethylbenzeen	µg/L	<0.20
S o-Xyleen	µg/L	<0.10
S m, p-Xyleen	µg/L	<0.20
S Xylenen (som) factor 0,7	µg/L	0.21 ¹⁾
BTEX (som)	µg/L	<0.90
S Naftaleen	µg/L	<0.020
S Styreen	µg/L	<0.20
Vluchtige organische halogeenkoolwaterstoffen		
S Dichloormethaan	µg/L	<0.20
S Trichloormethaan	µg/L	<0.20
S Tetrachloormethaan	µg/L	<0.10
S Trichlooretheen	µg/L	<0.20
S Tetrachlooretheen	µg/L	<0.10
S 1,1-Dichloorethaan	µg/L	<0.20
S 1,2-Dichloorethaan	µg/L	<0.20
S 1,1,1-Trichloorethaan	µg/L	<0.10
S 1,1,2-Trichloorethaan	µg/L	<0.10
S cis 1,2-Dichlooretheen	µg/L	<0.10

Nr. Monsteromschrijving	Datum monstername	Monster nr.
1 75701 (220-320)	29-May-2015	8590092

Q: door RvA geaccrediteerde verrichting
 A: AP04 erkende verrichting
 S: AS 3000 erkende verrichting
 V: VLAREL erkende verrichting

Dit certificaat mag uitsluitend in zijn geheel worden aereproduceerd.

Eurofins Analytico B.V.

Gildeweg 44-46
 3771 NB Barneveld
 P.O. Box 459
 3770 AL Barneveld NL
 Tel. +31 (0)34 242 63 00
 Fax +31 (0)34 242 63 99
 E-mail info-env@eurofins.nl
 Site www.eurofins.nl

BNP Paribas S.A. 227 9245 25
 VAT/BTW No. NL 8043.14.883.B01
 KvK No. 09088623
 IBAN: NL71BNPA0227924525
 BIC: BNPANL2A

Eurofins Analytico B.V. is ISO 14001: 2004 gecertificeerd door TÜV en erkend door het Vlaamse Gewest (OVAM en Dep. LNE), het Brusselse Gewest (BIM), het Waalse Gewest (DGRNE-OWD) en door de overheden van Frankrijk en Luxemburg (MEV).



Analysecertificaat

Uw project/verslagnummer	757	Certificaatnummer/Versie	2015058989/1
Uw projectnaam		Startdatum	29-05-2015
Uw ordernummer	B02032.000377	Rapportagedatum	04-06-2015/10:10
		Bijlage	A, B, C
Monsternemer	Marcel la Crois	Pagina	2/2
Monstermatrix	Water; Water (AS3000)		
Projectcode	2794 - Arcadis - TenneT Noord-West 380 kV		

Analyse	Eenheid	1
S trans 1,2-Dichlooretheen	µg/L	<0.10
CKW (som)	µg/L	<1.6
S Tribroommethaan	µg/L	<0.20
S Vinylchloride	µg/L	<0.10
S 1,1-Dichlooretheen	µg/L	<0.10
S 1,2-Dichloorethenen (Som) factor 0,7	µg/L	0.14 ¹⁾
S 1,1-Dichloorpropaan	µg/L	<0.20
S 1,2-Dichloorpropaan	µg/L	<0.20
S 1,3-Dichloorpropaan	µg/L	<0.20
S Dichloorpropanen som factor 0.7	µg/L	0.42
Minerale olie		
Minerale olie (C10-C12)	µg/L	<10
Minerale olie (C12-C16)	µg/L	12
Minerale olie (C16-C21)	µg/L	<10
Minerale olie (C21-C30)	µg/L	<15
Minerale olie (C30-C35)	µg/L	<10
Minerale olie (C35-C40)	µg/L	<10
S Minerale olie totaal (C10-C40)	µg/L	<50

Nr. Monsteromschrijving

1 75701 (220-320)

Datum monstername

29-May-2015

Monster nr.

8590092

Eurofins Analytico B.V.

Gildeweg 44-46
3771 NB Barneveld
P.O. Box 459
3770 AL Barneveld NL
Tel. +31 (0)34 242 63 00
Fax +31 (0)34 242 63 99
E-mail info-env@eurofins.nl
Site www.eurofins.nl



BNP Paribas S.A. 227 9245 25
VAT/BTW No. NL 8043.14.883.B01
KvK No. 09088623
IBAN: NL71BNPA0227924525
BIC: BNPANL2A

Q: door RvA geaccrediteerde verrichting
A: AP04 erkende verrichting
S: AS 3000 erkende verrichting
V: VLAREL erkende verrichting

Dit certificaat mag uitsluitend in zijn geheel worden aereproduceerd.

Eurofins Analytico B.V. is ISO 14001: 2004 gecertificeerd door TÜV en erkend door het Vlaamse Gewest (OVAM en Dep. LNE), het Brusselse Gewest (BIM), het Waalse Gewest (DGRNE-OWD) en door de overheden van Frankrijk en Luxemburg (MEV).



Bijlage (A) met deelmonsterinformatie behorende bij analysecertificaat 2015058989/1

Pagina 1/1

Monster nr.	Boornr	Omschrijving	Van	Tot	Barcode	Monsteromschrijving
8590092	75701	1	220	320	0691567920	75701 (220-320)
8590092	75701	2	220	320	0800377650	



Eurofins Analytico B.V.

Gildeweg 44-46
3771 NB Barneveld
P.O. Box 459
3770 AL Barneveld NL
Tel. +31 (0)34 242 63 00
Fax +31 (0)34 242 63 99
E-mail info-env@eurofins.nl
Site www.eurofins.nl

BNP Paribas S.A. 227 9245 25
VAT/BTW No. NL 8043.14.883.B01
KvK No. 09088623
IBAN: NL71BNPA0227924525
BIC: BNPANL2A

Eurofins Analytico B.V. is ISO 14001: 2004 gecertificeerd door TÜV en erkend door het Vlaamse Gewest (OVAM en Dep. LNE), het Brusselse Gewest (BIM), het Waalse Gewest (DGRNE-OWD) en door de overheden van Frankrijk en Luxemburg (MEV).

Bijlage (B) met opmerkingen behorende bij analysecertificaat 2015058989/1

Pagina 1/1

Opmerking 1)De toetswaarde van de som is gelijk aan de sommatie van $0,7 \cdot RG$ **Eurofins Analytico B.V.**

Gildeweg 44-46 Tel. +31 (0)34 242 63 00
3771 NB Barneveld Fax +31 (0)34 242 63 99
P.O. Box 459 E-mail info-env@eurofins.nl
3770 AL Barneveld NL Site www.eurofins.nl

BNP Paribas S.A. 227 9245 25
VAT/BTW No. NL 8043.14.883.B01
KvK No. 09088623
IBAN: NL71BNPA0227924525
BIC: BNPANL2A

Eurofins Analytico B.V. is ISO 14001: 2004 gecertificeerd door TÜV en erkend door het Vlaamse Gewest (OVAM en Dep. LNE), het Brusselse Gewest (BIM), het Waalse Gewest (DGRNE-OWD) en door de overheden van Frankrijk en Luxemburg (MEV).

Bijlage (C) met methodeverwijzingen behorende bij analysecertificaat 2015058989/1

Pagina 1/1

Analyse	Methode	Techniek	Methode referentie
Xylenen som AS3000	W0254	HS-GC-MS	Cf. pb 3130-1
Aromaten (BTEXN)	W0254	HS-GC-MS	Cf. pb 3130-1
Barium (Ba)	W0421	ICP-MS	Cf. pb 3110-3 en cf. NEN-EN-ISO 17294-2
Cadmium (Cd)	W0421	ICP-MS	Cf. pb 3110-3 en cf. NEN-EN-ISO 17294-2
Cobalt (Co)	W0421	ICP-MS	Cf. pb 3110-3 en cf. NEN-EN-ISO 17294-2
Koper (Cu)	W0421	ICP-MS	Cf. pb 3110-3 en cf. NEN-EN-ISO 17294-2
Kwik (Hg)	W0421	ICP-MS	Cf. pb 3110-3 en cf. NEN-EN-ISO 17294-2
Molybdeen (Mo)	W0421	ICP-MS	Cf. pb 3110-3 en cf. NEN-EN-ISO 17294-2
Nikkel (Ni)	W0421	ICP-MS	Cf. pb 3110-3 en cf. NEN-EN-ISO 17294-2
Lood (Pb)	W0421	ICP-MS	Cf. pb 3110-3 en cf. NEN-EN-ISO 17294-2
Zink (Zn)	W0421	ICP-MS	Cf. pb 3110-3 en cf. NEN-EN-ISO 17294-2
Styreen	W0254	HS-GC-MS	Cf. pb 3130-1
VOC (11)	W0254	HS-GC-MS	Cf. pb 3130-1
Tribroommethaan (Bromoform)	W0254	HS-GC-MS	Cf. pb 3130-1
Vinylchloride	W0254	HS-GC-MS	Cf. pb 3130-1
1,1-Dichlooretheen	W0254	HS-GC-MS	Cf. pb 3130-1
DiChEtheen som AS3000	W0254	HS-GC-MS	Cf. pb 3130-1
1,1-Dichloorpropan	W0254	HS-GC-MS	Cf. pb 3130-1
1,2-Dichloorpropan	W0254	HS-GC-MS	Cf. pb 3130-1
1,3-Dichloorpropan	W0254	HS-GC-MS	Cf. pb 3130-1
DiChlprop. som AS300	W0254	HS-GC-MS	Cf. pb 3130-2 en gw. NEN EN ISO 15680
Minerale olie (GC) (C10 - C40)	W0215	LVI-GC-FID	Cf. pb 3110-5

Eurofins Analytico B.V.

Gildeweg 44-46
3771 NB Barneveld
P.O. Box 459
3770 AL Barneveld NL

Tel. +31 (0)34 242 63 00
Fax +31 (0)34 242 63 99
E-mail info-env@eurofins.nl
Site www.eurofins.nl

BNP Paribas S.A. 227 9245 25
VAT/BTW No. NL 8043.14.883.B01
KvK No. 09088623
IBAN: NL71BNPA0227924525
BIC: BNPANL2A

Eurofins Analytico B.V. is ISO 14001: 2004 gecertificeerd door TÜV en erkend door het Vlaamse Gewest (OVAM en Dep. LNE), het Brusselse Gewest (BIM), het Waalse Gewest (DGRNE-OWD) en door de overheden van Frankrijk en Luxemburg (MEV).

ARCADIS Regio B.V.
T.a.v. M.N.J. Meuwissen
Postbus 63
9400 AB ASSEN

Analyscertificaat

Datum: 08-06-2015

Hierbij ontvangt u de resultaten van het navolgende laboratoriumonderzoek.

Certificaatnummer/Versie	2015058990/1
Uw project/verslagnummer	757
Uw projectnaam	
Uw ordernummer	B02032.000377
Monster(s) ontvangen	29-05-2015

Dit certificaat mag uitsluitend in zijn geheel worden gereproduceerd.

De grondmonsters worden tot 4 weken na datum ontvangst bewaard en watermonsters tot 2 weken na datum ontvangst. Zonder tegenbericht worden de monsters nadien afgevoerd. Indien de monsters langer bewaard dienen te blijven verzoeken wij U dit exemplaar uiterlijk 1 werkdag voor afloop van de standaardbewaarperiode ondertekend aan ons te retourneren. Voor de kosten van het langer bewaren van monsters verwijzen wij naar de prijslijst.

Bewaren tot:

Datum:

Naam:

Handtekening:

Wij vertrouwen erop uw opdracht hiermee naar verwachting te hebben uitgevoerd, mocht U naar aanleiding van dit analysecertificaat nog vragen hebben verzoeken wij U contact op te nemen met de afdeling Verkoop en Advies.

Met vriendelijke groet,

Eurofins Analytico B.V.



Ing. A. Veldhuizen
Technical Manager

Eurofins Analytico B.V.

Gildeweg 44-46
3771 NB Barneveld
P.O. Box 459
3770 AL Barneveld NL

Tel. +31 (0)34 242 63 00
Fax +31 (0)34 242 63 99
E-mail info-env@eurofins.nl
Site www.eurofins.nl

BNP Paribas S.A. 227 9245 25
VAT/BTW No. NL 8043.14.883.B01
KvK No. 09088623
IBAN: NL71BNPA0227924525
BIC: BNPANL2A

Eurofins Analytico B.V. is ISO 14001: 2004 gecertificeerd door TÜV en erkend door het Vlaamse Gewest (OVAM en Dep. LNE), het Brusselse Gewest (BIM), het Waalse Gewest (DGRNE-OWD) en door de overheden van Frankrijk en Luxemburg (MEV).

Analysecertificaat

Uw project/verslagnummer	757	Certificaatnummer/Versie	2015058990/1
Uw projectnaam		Startdatum	29-05-2015
Uw ordernummer	B02032.000377	Rapportagedatum	08-06-2015/17:52
Monsternemer	Marcel la Crois	Bijlage	A, C, D
Monstermatrix	Water; Afvalwater	Pagina	1/1
Projectcode	2794 - Arcadis - TenneT Noord-West 380 kV		

Analyse	Eenheid	1
Metalen		
Q Arseen (As) na ontsluiting	µg/L	2.9
Q IJzer (Fe) na ontsluiting	mg/L	0.39
IJzer (II)	mg/L	<0.050
Q Fosfor totaal (P)	mg/L	6.1
Q Fosfor totaal (P04)	mg P04/L	19
Q Fosfor totaal (P205)	mg P205/L	14
Fysisch-chemische analyses		
Q Droogrest onopgel. bestand. (NEN6621)	mg/L	110
Q Zuurstof	mg O2/L	0.3
Anorganische verbindingen & natte chemie		
Q Chemisch zuurstof verbruik (CZY)	mg/L	270
Q Stikstof volgens Kjeldahl (N)	mg/L	24
Q Sulfaat opgelost (S04)	mg S04/L	590
Q Sulfaat opgelost (S04-S)	mg S/L	200
Anorganische verbindingen		
Q Ammonium (NH4-N)	mg N/L	22
Q Ammonium (NH4)	mg/L	28
Q Chloride	mg/L	8420
Biologisch en/of toxicologisch onderzoek		
Q Biochemisch zuurstof verbruik (BZV-5)	mg O2/L	77

Nr.	Monsterschrijving	Datum monstername	Monster nr.
1	75701a (550-650)	29-May-2015	8590096

Eurofins Analytico B.V.

Gildeweg 44-46
3771 NB Barneveld
P.O. Box 459
3770 AL Barneveld NL

Tel. +31 (0)34 242 63 00
Fax +31 (0)34 242 63 99
E-mail info-env@eurofins.nl
Site www.eurofins.nl

BNP Paribas S.A. 227 9245 25
VAT/BTW No. NL 8043.14.883.B01
KvK No. 09088623
IBAN: NL71BNPA0227924525
BIC: BNPANL2A

Q: door RvA geaccrediteerde verrichting
A: AP04 erkende verrichting
S: AS 3000 erkende verrichting
V: VLAREL erkende verrichting

Dit certificaat mag uitsluitend in zijn geheel worden aereproduceerd.

Eurofins Analytico B.V. is ISO 14001: 2004 gecertificeerd door TÜV en erkend door het Vlaamse Gewest (OVAM en Dep. LNE), het Brusselse Gewest (BIM), het Waalse Gewest (DGRNE-OWD) en door de overheden van Frankrijk en Luxemburg (MEV).

Akkoord
Pr.coörd.
VA

TESTEN
RvA L010

Bijlage (A) met deelmonsterinformatie behorende bij analysecertificaat 2015058990/1

Pagina 1/1

Monster nr.	Boornr	Omschrijving	Van	Tot	Barcode	Monsteromschrijving
8590096	75701a	1	550	650	0610055762	75701a (550-650)
8590096	75701a	10	550	650	0660092922	
8590096	75701a	2	550	650	0660092921	
8590096	75701a	3	550	650	0640086478	
8590096	75701a	4	550	650	0640086486	
8590096	75701a	5	550	650	0640086480	
8590096	75701a	6	550	650	0640086488	
8590096	75701a	7	550	650	0691567916	
8590096	75701a	8	550	650	0620038612	
8590096	75701a	9	550	650	0800377530	



Eurofins Analytico B.V.

Gildeweg 44-46
 3771 NB Barneveld
 P.O. Box 459
 3770 AL Barneveld NL
 Tel. +31 (0)34 242 63 00
 Fax +31 (0)34 242 63 99
 E-mail info-env@eurofins.nl
 Site www.eurofins.nl

BNP Paribas S.A. 227 9245 25
 VAT/BTW No. NL 8043.14.883.B01
 KvK No. 09088623
 IBAN: NL71BNPA0227924525
 BIC: BNPANL2A

Eurofins Analytico B.V. is ISO 14001: 2004 gecertificeerd door TÜV en erkend door het Vlaamse Gewest (OVAM en Dep. LNE), het Brusselse Gewest (BIM), het Waalse Gewest (DGRNE-OWD) en door de overheden van Frankrijk en Luxemburg (MEV).

Bijlage (C) met methodeverwijzingen behorende bij analysecertificaat 2015058990/1

Pagina 1/1

Analyse	Methode	Techniek	Methode referentie
Droogr. onopgel. best. (NEN 6621)	W0552	Gravimetrie	Cf. NEN 6499 en gw. NEN 6621
Fosfaat totaal (gemeten als P)	W0425	ICP-MS	Cf. NEN-EN-ISO 17294-2 en cf. CMA/2/I/B.1
Arseen (As) na ontsluiting (ICP-MS)	W0425	ICP-MS	Cf. NEN-EN-ISO 17294-2 en cf. CMA/2/I/B.1
IJzer (Fe) na ontsluiting (ICP-MS)	W0425	ICP-MS	Cf. NEN-EN-ISO 17294-2 en cf. CMA/2/I/B.1
IJzer (II)	W0510	Spectrometrie	Cf. NEN 6482
Zuurstof	W0556	Potentiometrie	Cf. NEN-ISO 5814
Chemisch zuurstof verbruik (CZY)	W0553	Titrimetrie	Cf. NEN 6633/A1:2007
Stikstof volgens Kjeldahl	W0554	Spectrometrie	Eigen meth. (NEN-ISO 5663/NEN 6604)
Sulfaat - opgelost	W0522	Spectrometrie (CFA)	Cf. NEN 6654
Ammonium	W0566	Spectrometrie	Cf. NEN 6604
Chloride	W0566	Spectrometrie	Cf. NEN 6604
Biochem. zuurstofverbr. (BZV-5)	W0556	Potentiometrie	Cf. NEN-EN1899-1& cf. NEN-ISO5814 (EN25814)



Eurofins Analytico B.V.

Gildeweg 44-46
3771 NB Barneveld
P.O. Box 459
3770 AL Barneveld NL

Tel. +31 (0)34 242 63 00
Fax +31 (0)34 242 63 99
E-mail info-env@eurofins.nl
Site www.eurofins.nl

BNP Paribas S.A. 227 9245 25
VAT/BTW No. NL 8043.14.883.B01
KvK No. 09088623
IBAN: NL71BNPA0227924525
BIC: BNPANL2A

Eurofins Analytico B.V. is ISO 14001: 2004 gecertificeerd door TÜV en erkend door het Vlaamse Gewest (OVAM en Dep. LNE), het Brusselse Gewest (BIM), het Waalse Gewest (DGRNE-OWD) en door de overheden van Frankrijk en Luxemburg (MEV).

Bijlage (D) opmerkingen aangaande de monstername en conserveringstermijn 2015058990/1

Pagina 1/1

Er zijn verschillen met de richtlijnen geconstateerd die de betrouwbaarheid van de resultaten van onderstaande monsters of analyses mogelijk hebben beïnvloed.

Analyse

De conserveringstermijn is voor de betreffende analyse overschreden.

Droogrest onopgeloste bestanddelen

Monster nr.

8590096

Eurofins Analytico B.V.

Gildeweg 44-46
3771 NB Barneveld
P.O. Box 459
3770 AL Barneveld NL

Tel. +31 (0)34 242 63 00
Fax +31 (0)34 242 63 99
E-mail info-env@eurofins.nl
Site www.eurofins.nl

BNP Paribas S.A. 227 9245 25
VAT/BTW No. NL 8043.14.883.B01
KvK No. 09088623
IBAN: NL71BNP0227924525
BIC: BNPANL2A

Eurofins Analytico B.V. is ISO 14001: 2004 gecertificeerd door TÜV en erkend door het Vlaamse Gewest (OVAM en Dep. LNE), het Brusselse Gewest (BIM), het Waalse Gewest (DGRNE-OWD) en door de overheden van Frankrijk en Luxemburg (MEV).



Tabel 1: Gemeten gehalten in grond met beoordeling conform de Wet Bodembescherming

Grondmonster		MMbg01			MMog01		
Certificaatcode		2015056588			2015056588		
Boring(en)		75701, 75702, 75703, 75704, 75705, 75706			75701, 75701, 75701, 75702, 75702, 75702		
Traject (m -mv)		0,00 - 0,50			0,40 - 2,00		
Humus	% ds	2,5			1,2		
Lutum	% ds	19			8,7		
Datum van toetsing		16-6-2015			16-6-2015		
Monsterconclusie		Voldoet aan Achtergrondwaarde			Voldoet aan Achtergrondwaarde		
Monstermelding 1							
Monstermelding 2							
Monstermelding 3							
		Meetw	GSSD	Index	Meetw	GSSD	Index
METALEN							
Barium [Ba]	mg/kg ds	22	28 ⁽⁶⁾		<20	<30 ⁽⁶⁾	
Cadmium [Cd]	mg/kg ds	<0,2	<0,2	-0,03	<0,2	<0,2	-0,03
Kobalt [Co]	mg/kg ds	7	9	-0,03	5,1	10,3	-0,03
Koper [Cu]	mg/kg ds	7,7	10,0	-0,2	<5	<6	-0,23
Kwik [Hg]	mg/kg ds	0,065	0,073	-0	<0,05	<0,05	-0
Nikkel [Ni]	mg/kg ds	16	19	-0,25	11	21	-0,22
Molybdeen [Mo]	mg/kg ds	<1,5	<1,1	-0	<1,5	<1,1	-0
Lood [Pb]	mg/kg ds	15	18	-0,07	<10	<10	-0,08
Zink [Zn]	mg/kg ds	46	58	-0,14	25	44	-0,17
PAK							
Naftaleen	mg/kg ds	<0,05	<0,04		<0,05	<0,04	
Anthraceen	mg/kg ds	<0,05	<0,04		<0,05	<0,04	
Fenanthreen	mg/kg ds	<0,05	<0,04		<0,05	<0,04	
Fluorantheen	mg/kg ds	<0,05	<0,04		<0,05	<0,04	
Chryseen	mg/kg ds	<0,05	<0,04		<0,05	<0,04	
Benzo(a)anthraceen	mg/kg ds	<0,05	<0,04		<0,05	<0,04	
Benzo(a)pyreen	mg/kg ds	<0,05	<0,04		<0,05	<0,04	
Benzo(k)fluorantheen	mg/kg ds	<0,05	<0,04		<0,05	<0,04	
Indeno-(1,2,3-c,d)pyreen	mg/kg ds	<0,05	<0,04		<0,05	<0,04	
Benzo(g,h,i)peryleen	mg/kg ds	<0,05	<0,04		<0,05	<0,04	
PAK 10 VROM	mg/kg ds		<0,35	-0,03		<0,35	-0,03
Pak-totaal (10 van VROM) (0.7 facto)	mg/kg ds	<0,35			<0,35		
GECHLOREERDE KOOLWATERSTOFFEN							
PCB 28	mg/kg ds	<0,001	<0,003		<0,001	<0,004	
PCB 52	mg/kg ds	<0,001	<0,003		<0,001	<0,004	
PCB 101	mg/kg ds	<0,001	<0,003		0,001	0,005	
PCB 118	mg/kg ds	<0,001	<0,003		<0,001	<0,004	
PCB 138	mg/kg ds	<0,001	<0,003		<0,001	<0,004	
PCB 153	mg/kg ds	<0,001	<0,003		<0,001	<0,004	
PCB 180	mg/kg ds	<0,001	<0,003		<0,001	<0,004	
PCB (7) (som, 0.7 factor)	mg/kg ds	<0,0049			0,0052		
PCB (som 7)	mg/kg ds		<0,020	0		0,026	0,01
OVERIGE (ORGANISCHE) VERBINDINGEN							
Minerale olie C10 - C12	mg/kg ds	<3	8 ⁽⁶⁾		<3	11 ⁽⁶⁾	
Minerale olie C12 - C16	mg/kg ds	<5	14 ⁽⁶⁾		<5	18 ⁽⁶⁾	
Minerale olie C16 - C21	mg/kg ds	<5	14 ⁽⁶⁾		<5	18 ⁽⁶⁾	
Minerale olie C21 - C30	mg/kg ds	<11	31 ⁽⁶⁾		<11	39 ⁽⁶⁾	
Minerale olie C30 - C35	mg/kg ds	<5	14 ⁽⁶⁾		8,3	41,5 ⁽⁶⁾	
Minerale olie C35 - C40	mg/kg ds	<6	17 ⁽⁶⁾		<6	21 ⁽⁶⁾	
Minerale olie C10 - C40	mg/kg ds	<35	<98	-0,02	<35	<123	-0,01
OVERIG							
Droge stof	% m/m	84,6	84,6 ⁽⁶⁾		76	76 ⁽⁶⁾	
Lutum	ds % (m/m)	18,8			8,7		
Organische stof (humus)	ds % (m/m)	2,5			1,2		

Grondmonster		MMbg01	MMog01
Certificaatcode		2015056588	2015056588
Boring(en)		75701, 75702, 75703, 75704, 75705, 75706	75701, 75701, 75701, 75702, 75702, 75702
Traject (m -mv)		0,00 - 0,50	0,40 - 2,00
Humus	% ds	2,5	1,2
Lutum	% ds	19	8,7
Datum van toetsing		16-6-2015	16-6-2015
Monsterconclusie		Voldoet aan Achtergrondwaarde	Voldoet aan Achtergrondwaarde
	ds		
Gloeirest	% (m/m) ds	96,2	98,2

----- : Geen toetsnorm aanwezig
 < : kleiner dan de detectielimiet
 8,88 : <= Achtergrondwaarde
 8,88 : <= Interventiewaarde
 8,88 : > Interventiewaarde
 6 : Heeft geen normwaarde
 # : verhoogde rapportagegrens
 GSSD : Gestandaardiseerde meetwaarde
 Index : (GSSD - AW) / (I - AW)

- Getoetst via de BoToVa service, versie 2.0.0 -

Tabel 2: Normwaarden conform de Wet Bodembescherming

		AW	WO	IND	I
METALEN					
Cadmium [Cd]	mg/kg ds	0,6	1,2	4,3	13
Kobalt [Co]	mg/kg ds	15	35	190	190
Koper [Cu]	mg/kg ds	40	54	190	190
Kwik [Hg]	mg/kg ds	0,15	0,83	4,8	36
Nikkel [Ni]	mg/kg ds	35	39	100	100
Molybdeen [Mo]	mg/kg ds	1,5	88	190	190
Lood [Pb]	mg/kg ds	50	210	530	530
Zink [Zn]	mg/kg ds	140	200	720	720
PAK					
PAK 10 VROM	mg/kg ds	1,5	6,8	40	40
GECHLOREERDE KOOLWATERSTOFFEN					
PCB (som 7)	mg/kg ds	0,02	0,04	0,5	1
OVERIGE (ORGANISCHE) VERBINDINGEN					
Minerale olie C10 - C40	mg/kg ds	190	190	500	5000

Tabel 3: Gemeten concentraties in grondwater met beoordeling conform de Wet Bodembescherming

Watermonster		75701-1-1		
Datum		29-5-2015		
Filterdiepte (m -mv)		2,00 - 3,00		
Datum van toetsing		16-6-2015		
Monsterconclusie		Overschrijding Streefwaarde		
Monstermelding 1				
Monstermelding 2				
Monstermelding 3				
		Meetw	GSSD	Index
METALEN				
Barium [Ba]	µg/l	540	540	0,85
Cadmium [Cd]	µg/l	<0,2	<0,1	-0,05
Kobalt [Co]	µg/l	<2	<1	-0,24
Koper [Cu]	µg/l	<2	<1	-0,23
Kwik [Hg]	µg/l	0,089	0,089	0,16
Nikkel [Ni]	µg/l	<3	<2	-0,22
Molybdeen [Mo]	µg/l	<2	<1	-0,01
Lood [Pb]	µg/l	<2	<1	-0,23
Zink [Zn]	µg/l	45	45	-0,03
PAK				
Naftaleen	µg/l	<0,02	<0,01	0
PAK 10 VROM	-		<0,00020 ⁽¹¹⁾	
GECHLOREERDE KOOLWATERSTOFFEN				
1,1-Dichloorpropaan	µg/l	<0,2	<0,1	
1,3-Dichloorpropaan	µg/l	<0,2	<0,1	
Tribroommethaan (bromofom)	µg/l	<0,2	<0,1 ⁽¹⁴⁾	
Tetrachloormethaan (Tetra)	µg/l	<0,1	<0,1	0,01
1,1-Dichloorethaan	µg/l	<0,2	<0,1	-0,01
1,2-Dichloorethaan	µg/l	<0,2	<0,1	-0,02
1,2-Dichloorpropaan	µg/l	<0,2	<0,1	
1,1,1-Trichloorethaan	µg/l	<0,1	<0,1	0
1,1,2-Trichloorethaan	µg/l	<0,1	<0,1	0
Trichlooretheen (Tri)	µg/l	<0,2	<0,1	-0,05
Tetrachlooretheen (Per)	µg/l	<0,1	<0,1	0
Vinylchloride	µg/l	<0,1	<0,1	0,02
Dichloorpropanen (0,7 som, 1, 1+1, 2+1, 3)	µg/l	0,42		
1,2-Dichloorethenen (som, 0,7 facto)	µg/l	<0,14		
Dichloormethaan	µg/l	<0,2	<0,1	0
Trichloormethaan (Chloroform)	µg/l	<0,2	<0,1	-0,01
cis + trans-1,2-Dichlooretheen	µg/l		<0,14	0,01
1,1-Dichlooretheen	µg/l	<0,1	<0,1	0,01
cis-1,2-Dichlooretheen	µg/l	<0,1	<0,1	
trans-1,2-Dichlooretheen	µg/l	<0,1	<0,1	
Dichloorpropaan	µg/l		<0,42	-0
CKW (som)	µg/l	<1,6		
AROMATISCHE VERBINDINGEN				
Xylenen (som, 0,7 factor)	µg/l	<0,21		
BTEX (som)	µg/l	<0,9	0,6 ⁽⁶⁾	
Styreen (Vinylbenzeen)	µg/l	<0,2	<0,1	-0,02
Benzeen	µg/l	<0,2	<0,1	-0
Ethylbenzeen	µg/l	<0,2	<0,1	-0,03
Tolueen	µg/l	<0,2	<0,1	-0,01
Xylenen (som)	µg/l		<0,21	0
meta-/para-Xyleen (som)	µg/l	<0,2	<0,1	

Watermonster		75701-1-1		
Datum		29-5-2015		
Filterdiepte (m -mv)		2,00 - 3,00		
Datum van toetsing		16-6-2015		
Monsterconclusie		Overschrijding Streefwaarde		
ortho-Xyleen	µg/l	<0,1	<0,1	
Som 16 Aromatische oplosmiddelen	µg/l		<0,77 ^(2,14)	
OVERIGE (ORGANISCHE) VERBINDINGEN				
Minerale olie C10 - C12	µg/l	<10	7 ⁽⁶⁾	
Minerale olie C12 - C16	µg/l	12	12 ⁽⁶⁾	
Minerale olie C16 - C21	µg/l	<10	7 ⁽⁶⁾	
Minerale olie C21 - C30	µg/l	<15	11 ⁽⁶⁾	
Minerale olie C30 - C35	µg/l	<10	7 ⁽⁶⁾	
Minerale olie C35 - C40	µg/l	<10	7 ⁽⁶⁾	
Minerale olie C10 - C40	µg/l	<50	<35	-0,03

-----	: Geen toetsnorm aanwezig
<	: kleiner dan de detectielimiet
8,88	: <= Streefwaarde
8,88	: > Streefwaarde
8,88	: > Interventiewaarde
11	: Enkele parameters ontbreken in de berekening van de somfractie
14	: Streefwaarde ontbreekt zorgplicht van toepassing
2	: Enkele parameters ontbreken in de som
6	: Heeft geen normwaarde
#	: verhoogde rapportagegrens
GSSD	: Gestandaardiseerde meetwaarde
Index	: (GSSD - S) / (I - S)

- Getoetst via de BoToVa service, versie 2.0.0 -

Tabel 4: Normwaarden conform de Wet Bodembescherming

		S	S Diep	Indicatief	I
METALEN					
Barium [Ba]	µg/l	50	200		625
Cadmium [Cd]	µg/l	0,4	0,06		6
Kobalt [Co]	µg/l	20	0,7		100
Koper [Cu]	µg/l	15	1,3		75
Kwik [Hg]	µg/l	0,05	0,01		0,3
Nikkel [Ni]	µg/l	15	2,1		75
Molybdeen [Mo]	µg/l	5	3,6		300
Lood [Pb]	µg/l	15	1,7		75
Zink [Zn]	µg/l	65	24		800
PAK					
Naftaleen	µg/l	0,01			70
GECHLOREERDE KOOLWATERSTOFFEN					
Tribroommethaan (bromoform)	µg/l				630
Tetrachloormethaan (Tetra)	µg/l	0,01			10
1,1-Dichloorethaan	µg/l	7			900
1,2-Dichloorethaan	µg/l	7			400
1,1,1-Trichloorethaan	µg/l	0,01			300
1,1,2-Trichloorethaan	µg/l	0,01			130
Trichlooretheen (Tri)	µg/l	24			500
Tetrachlooretheen (Per)	µg/l	0,01			40
Vinylchloride	µg/l	0,01			5
Dichloormethaan	µg/l	0,01			1000
Trichloormethaan (Chloroform)	µg/l	6			400

		S	S Diep	Indicatief	I
cis + trans-1,2-Dichlooretheen	µg/l	0,01			20
1,1-Dichlooretheen	µg/l	0,01			10
Dichloorpropaan	µg/l	0,8			80
AROMATISCHE VERBINDINGEN					
Styreen (Vinylbenzeen)	µg/l	6			300
Benzeen	µg/l	0,2			30
Ethylbenzeen	µg/l	4			150
Tolueen	µg/l	7			1000
Xylenen (som)	µg/l	0,2			70
Som 16 Aromatische oplosmiddelen	µg/l			150	
OVERIGE (ORGANISCHE) VERBINDINGEN					
Minerale olie C10 - C40	µg/l	50			600

Toetsingskader

WET BODEMBESCHERMING

Toetsing van de analyseresultaten van grond- en grondwater heeft plaatsgevonden aan de hand van het toetsingskader zoals gedefinieerd in de bijlage 1 van de Circulaire bodemsanering van 1 juli 2013 (BoToVa). Onderstaande toetswaarden worden gehanteerd om de mate van bodemverontreiniging weer te geven. De toetswaarden zijn gebaseerd op humaan-toxicologische en ecotoxicologische uitgangspunten (RIVM studies) en beleidsmatige overwegingen (NOBO rapport).

- **Interventiewaarden (I)**
De interventiewaarden bodemsanering geven het concentratieniveau voor verontreinigingen in grond en grondwater aan waarboven ernstige vermindering of dreigende vermindering optreedt van de functionele eigenschappen die de bodem heeft voor mens, plant en dier. Bij gehalten boven de interventiewaarde is mogelijk sprake van (een geval van) ernstige verontreiniging en is er mogelijk een saneringsnoodzaak.
- **Streefwaarden grondwater (S)**
De streefwaarden gelden als referentiewaarden en hebben betrekking op de in de natuur voorkomende achtergrondwaarden in het grondwater of op detectiegrenzen bij stoffen die niet in natuurlijk milieu voorkomen.
- **Achtergrondwaarden grond (AW2000)**
De achtergrondwaarden gelden als referentiewaarden waar relatief onbelaste gebieden (natuur en landbouwgebieden) voor 95 % aan voldoen. Grond die aan de AW2000 voldoet is blijvend geschikt voor alle bodemfuncties (waaronder moestuin, natuur en landbouw).
- **Tussenwaarde ($\frac{1}{2}$ (AW2000+I)) resp. ($\frac{1}{2}$ (S+I))**
De tussenwaarde is een grens die aan geeft dat er een nader onderzoek noodzakelijk is.

De gemeten gehalten voor grond zijn voor het lutum en organische stof percentage gecorrigeerd naar de standaardbodem met 25% lutum en 10% organische stof. Hierna is getoetst aan de hierboven genoemde toetswaarden.

BESLUIT BODEMKWALITEIT

Op toepassing van grond en baggerspecie (op of in de landbodem en in oppervlaktewater en verspreiding van baggerspecie in oppervlaktewater) is het Besluit bodemkwaliteit van toepassing. Daarin kunnen lokale (water)bodembeheerders kiezen tussen generiek en gebiedspecifiek beleid of het overgangsbeleid.

Gebiedspecifiek beleid

Met het gebiedspecifiek beleid kunnen lokale landbodem en waterkwaliteitsbeheerders zelf bodemkwaliteitsnormen vaststellen. Als randvoorwaarden geldt dat sprake moet zijn van stand-still op gebiedsniveau. De normen in het gebiedspecifieke kader worden lokale Maximale waarden genoemd.

Generiek beleid

Binnen het generieke (landelijke) beleid is het toetsingskader gebaseerd op een klassenindeling voor kwaliteit en functie. Uitgangspunt bij toepassing van grond en baggerspecie binnen het generieke kader is, dat de kwaliteit moet aansluiten bij de functie van de bodem en dat de lokale (water)bodemkwaliteit op klasse niveau niet mag verslechteren en waar mogelijk verbetert. Het toetsingskader is vastgelegd in de Regeling Bodemkwaliteit van 2007 (en de daarop volgende wijzigingen in april 2009, november 2010, januari 2013 en juli 2013).

Landbodem

- Binnen het generieke kader zijn voor toepassing op landbodem twee functieklassen onderscheiden waar verruimde kwaliteitsnormen van toepassing zijn: Wonen en Industrie.
- De indeling van de kwaliteit van toe te passen partijen grond is als volgt:
- Vrij toepasbaar. Een partij grond is vrij toepasbaar wanneer deze voldoet aan de achtergrondwaarden. Bij toetsing aan de achtergrondwaarden wordt echter wel een versoepelende toetsingsregel toegepast:
De kwaliteit van de grond of baggerspecie overschrijdt niet de achtergrondwaarden als bij meting van 7-16 parameters het rekenkundig gemiddelde gehalten van maximaal 2 stoffen verhoogd zijn ten opzichte van de achtergrondwaarden.
- Bodemkwaliteitsklasse wonen. Een partij grond voldoet aan de bodemkwaliteitsklasse wonen indien deze de maximale waarden van bodemkwaliteitsklasse wonen niet overschrijdt.
- Bodemkwaliteitsklasse industrie. Een partij grond voldoet aan de bodemkwaliteitsklasse industrie indien deze de maximale waarden van bodemkwaliteitsklasse industrie niet overschrijdt.
- Niet toepasbaar. Een partij grond is niet toepasbaar wanneer deze niet voldoet aan de maximale waarden van bodemfunctieklasse industrie.

Waterbodem

In het generieke toetsingskader wordt de kwaliteit van bodem onder oppervlaktewater uitgedrukt in “voldoet aan de achtergrondwaarden” of kwaliteitsklasse A of B:

- Achtergrondwaarden. Een partij grond of baggerspecie is vrij toepasbaar wanneer deze voldoet aan de achtergrondwaarden. Bij toetsing aan de achtergrondwaarden wordt echter wel een versoepelende toetsingsregel toegepast:
De kwaliteit van de grond of baggerspecie overschrijdt niet de achtergrondwaarden als bij meting van 7-16 parameters het rekenkundig gemiddelde gehalten van maximaal 2 stoffen verhoogd zijn ten opzichte van de achtergrondwaarden.
- Kwaliteitsklasse A. Er is sprake van kwaliteitsklasse A indien de rekenkundige gemiddelden van de gehalten van de gemeten stoffen in de bodem of in de bodemkwaliteitszone de achtergrondwaarden overschrijden, maar niet de maximale waarden voor kwaliteitsklasse A.
- Kwaliteitsklasse B. Er is sprake van kwaliteitsklasse B indien de rekenkundige gemiddelden van de gehalten van de gemeten stoffen in de bodem of in de bodemkwaliteitszone de maximale waarden voor kwaliteitsklasse A overschrijden, maar niet de maximale waarden voor kwaliteitsklasse B.

Kwaliteitsborging

De genoemde werkzaamheden zijn uitgevoerd in overeenstemming met de regelgeving die bekend is onder de naam Kwalibo (=kwaliteitsborging in het bodembeheer). ARCADIS Nederland B.V., vestiging Assen en uitvoerend Veldwerkbureau Poelsema zijn gecertificeerd en erkend voor de genoemde werkzaamheden. Dit houdt in dat:




- § de werkzaamheden conform BRL SIKB 2000 en VKB-protocol 2001, 2002 en 2003 zijn uitgevoerd door een gecertificeerd en erkend bedrijf. Dit rapport draagt daarom het keurmerk 'kwaliteitswaarborg bodembeheer SIKB'.
- § de veldwerkzaamheden zijn uitgevoerd door erkende medewerkers;
- § de grond- en grondwatermonsters zijn (voor)behandeld middels de AS3000 methode in het door de Raad voor de Accreditatie erkende laboratorium Eurofins Analytico te Barneveld.



Conform de eisen uit de BRL SIKB 2000 melden wij het volgende:

- § De werkzaamheden waarop deze rapportage betrekking heeft, zijn conform BRL SIKB 2000 getoetst op partijdigheid. Daarom vermelden wij dat de uitvoerder van het veldwerk voor milieuhygiënisch bodemonderzoek een ander is dan de eigenaar van het terrein waarop het veldwerk betrekking heeft.

Colofon / Verantwoording uitvoering veldwerkzaamheden (BRL 2000)

Colofon				
Uitvoering:	Poelsema Veldwerkbureau De Kampen 19 8325 DD Vollenhove Tel: 0527-242000 Fax: 0527-241730 www.poelsemaveldwerk.nl e-mail: info@poelsemaveldwerk.nl			
Opdrachtgever:	ARCADIS Nederland BV			
Projectnaam:	TenneT 380 KV Noord-West			
Projectnummer:	B02032.000377, mastlocatie 757			
Verantwoording				
	<i>VKB Protocol</i>	<i>Naam veldwerker</i>	<i>(start)datum</i>	<i>Paraaf</i>
Verklaring werkzaamheden uitgevoerd in onafhankelijkheid van de opdrachtgever en conform de eisen van de BRL 2000 en onderliggende protocollen	2001	M P. la Crois	18-05-2015	
	2002	M P. la Crois	29-05-2015	
	2003	M.P la Crois		
	2018			
	<i>VKB Protocol</i>	<i>Omschrijving afwijking</i>		
Afgeweken van BRL 2000	2001			
	2002			
	2003			
	2018			

- *VKB P-2001: plaatsen van handboringen en peilbuizen, maken van boorbeschrijvingen, nemen van grondmonsters en waterpassen*
- *VKB P-2002: nemen van grondwatermonsters*
- *VKB P-2003: veldwerk bij milieuhygiënisch waterbodemonderzoek*
- *VKB P-2018: locatie-inspectie en monsterneming van asbest in bodem*

6 Archeologisch onderzoek

Verantwoording

Titel: Archeologisch onderzoek: Project: Noord – West 380 kV
Deelgebied: 1
Mastnummer: 757

Projectnummer: B02032.000377.001

Referentienummer: T206878

Revisie: 1.1

Datum: 20 augustus 2015

Auteur(s): W.A. Ytsma (ARCADIS) & E. Goossens (RAAP)

Gecontroleerd door: D.G. Bedeaux (ARCADIS)

Goedgekeurd door: L.N.J.M. van der Drift

Paraaf goedgekeurd:



Contact: TenneT380kVnw@ARCADIS.nl

Bevoegd gezag: Gemeente Delfzijl
Contactpersoon: E. van Joolen

Aanleiding: Bodemverstorende werkzaamheden mast 757

Archeoregio: Fries-Gronings kleigebied

AMK-terrein: Niet van toepassing

Archis2: 53945

Documentatie (beheer en plaats): ARCADIS & RAAP Archeologisch Adviesbureau, regio Noord en Oost

INHOUDSOPGAVE

Samenvatting

6.1 Inleiding

6.2 Bureauonderzoek

6.3 Veldonderzoek

6.4 Conclusies en aanbevelingen

Literatuur en bronnen

6.5 Bijlagen H6

Bijlage 6-1: Ligging onderzoeksgebied op topografische ondergrond met archeologische gegevens.

Bijlage 6-2: Ligging onderzoeksgebied op de archeologische verwachtingskaart en beleidsadvieskaart gemeente Delfzijl.

Bijlage 6.3: Ligging boorpunten veldonderzoek.

Samenvatting

Volgens ARCHIS bevinden zich in het onderzoeksgebied geen bekende archeologische resten. Er komen historische elementen voor. Op basis van het bureauonderzoek wordt aan het plangebied een hoge archeologische verwachting toegekend. De verwachting geldt voor de periode IJzertijd tot en met Late Middeleeuwen.

Op basis van het bureauonderzoek en cultuurtechnische en milieuhygiënische booronderzoek wordt aanvullend onderzoek geadviseerd. Dit onderzoek dient te worden uitgevoerd volgens de onder paragraaf 6.2.6 beschreven onderzoeksopzet.

6.1 Inleiding

6.1.1 Aanleiding en beleidskader

Binnen het geheel van de vergunningaanvragen is ook archeologisch vooronderzoek verplicht gesteld. Dit omdat bij graafwerkzaamheden ten behoeve van de funderingen van de nieuwe bi-pole masten mogelijk behoudenswaardige aanwezige archeologische resten beschadigd of zelfs vernietigd kunnen worden. Daartoe is er in eerste instantie een bureauonderzoek uitgevoerd om tot een gespecificeerde archeologische verwachting voor het plangebied te komen. Ter toetsing hiervan zijn vervolgens verkennende boringen verricht.

De Wet op de archeologische monumentenzorg (Wamz) is 1 september 2007 in werking getreden. Hiermee zijn de uitgangspunten van het Europese Verdrag van Malta binnen de Nederlandse wetgeving geïmplementeerd. Het belangrijkste uitgangspunt van de nieuwe wet is om archeologische resten in de ondergrond (ter plekke) te behouden, omdat de bodem nu eenmaal de beste conserveringsomgeving is (behoud in-situ).

Het onderzoek is uitgevoerd volgens de normen van de archeologische beroepsgroep (zie artikel 24 van het Besluit archeologische monumentenzorg). De Kwaliteitsnorm Nederlandse Archeologie (KNA, versie 3.2), beheerd door de Stichting Infrastructuur Kwaliteitsborging Bodembeheer (SIKB; www.sikb.nl), geldt in de praktijk als richtlijn. Deze is aangevuld met door de diverse overheden geldende richtlijnen voor archeologisch onderzoek.

Tijdens het proces om te komen tot de daadwerkelijke rapportage van het archeologisch onderzoek voor de mast in deze rapportage is het beleid van de gemeente Delfzijl vernieuwd. Er is voor deze locatie echter geen andere archeologische verwachting van toepassing.

6.2 Bureauonderzoek

6.2.1 Doelstelling

In het voortraject is door Archeologic een Achtergronddocument Archeologie MER Noord-West 380 kV opgesteld. Hierin zijn onder meer het initiatief en de verschillende alternatieven nader beschreven en zijn de alternatieven met elkaar vergeleken op milieueffecten wat betreft archeologie. Daarnaast is door The Missing Link een Archeologieplan Noord-West 380 kV opgesteld. Dit archeologieplan geeft informatie voor het inpassingsplan en het aanvragen van eventuele vergunningen. In opdracht van ARCADIS heeft RAAP Archeologisch Adviesbureau in oktober 2012 in het kader van de archeologische monumentenzorg een archeologisch bureauonderzoek uitgevoerd conform het PvE. Dit bureauonderzoek betreft een detaillering van deze onderzoeken op mastniveau.

Het onderzoek dient te worden uitgevoerd omdat realisatie van de plannen kan leiden tot aantasting of vernietiging van (mogelijk) aanwezige behoudenswaardige archeologische resten. Het doel van het bureauonderzoek is het verwerven van informatie, aan de hand van bestaande bronnen, over bekende of verwachte archeologische waarden in, of in de nabije omgeving van, het onderzoeksgebied, om daarmee vast te stellen of er behoudenswaardige archeologische resten aanwezig zijn die (mogelijk) bedreigd worden door de geplande inrichting. Verder dient het bureauonderzoek inzicht te geven in de aard van mogelijk aanwezige behoudenswaardige archeologische resten én de fysieke kenmerken om deze effectief op te sporen, of verder te

waarden. De cultuurtechnische en milieuhygiënische boringen worden tevens door ARCADIS beoordeeld.

Het bureauonderzoek is in 2012 opgesteld op basis van het voorkeursalternatief 2.0. In 2015 is het voorkeursalternatief 2.8 van kracht geworden. Ten opzichte van VKA 2.0 is de mast 10 m verplaatst. Op basis van het kaartmateriaal met bekende archeologische gegevens uit ARCHIS, AMK en de archeologische verwachting is in maart 2015 beoordeeld of de verplaatsing mogelijk gevolgen heeft voor de conclusie. Voor onderliggende mastlocatie is dat niet het geval. De conclusie op basis van VKA 2.8 komt overeen met de conclusie op basis van VKA 2.0. Het kaartmateriaal in de bijlage is wel aangepast en geeft de situatie op basis van VKA 2.8 weer.

6.2.2 Geomorfologie en bodem

Geomorfologie volgens geomorfologische kaart:

Geomorfologiecode: 2M32

Geomorfologieomschrijving: Zeeboezem

Bodem volgens bodemkaart:

Bodemcode: Mn15A-VI

Bodemomschrijving: Kalkrijke poldervaaggronden; lichte zavel, profielverloop 5

6.2.3 Archeologie

Bekende archeologische resten (ARCHIS)

Volgens ARCHIS bevinden zich in het onderzoeksgebied geen bekende archeologische resten.

Bekende archeologische gegevens uit andere bronnen

De kadastrale minuut uit circa 1832 bevat concrete aanwijzingen voor de aanwezigheid van archeologische resten in het onderzoeksgebied. 34: Omvangrijk historisch erf met aan de oostzijde een brede sloot of gracht. Op het erf stond omstreeks 1832 een omvangrijke boerderij, die met de naam Lindehorst werd aangeduid.

Voorgaand archeologisch onderzoek (ARCHIS)

In het onderzoeksgebied is niet eerder archeologisch onderzoek uitgevoerd.

In het plangebied is niet eerder archeologisch onderzoek uitgevoerd.

6.2.4 Archeologische verwachting volgens bekende bronnen

Op de archeologische verwachtingskaart en beleidsadvieskaart gemeente Delfzijl geldt voor het plangebied de verwachting: hoog. Daarmee geldt een onderzoeksplicht.

6.2.5 Gespecificeerde archeologische verwachting

Op basis van het voorkomen van het historische erf geldt in het plangebied een hoge archeologische verwachting voor resten uit alle archeologische perioden

6.2.6 Onderzoeksvorstel vervolgonderzoek

Op basis van het bureauonderzoek wordt allereerst geadviseerd een veldtoets uit te voeren. Hiertoe wordt gebruik gemaakt van resultaten van de cultuurtechnische boringen. Indien uit de veldtoets blijkt dat de verwachte archeologische laag intact is wordt op grond van de gespecificeerde verwachting de volgende onderzoeksmethode opgesteld (SIKB, 2007; Tol, e.a., 2004):

- Een booronderzoek bestaande uit vijf boringen geplaatst in een driehoeksgrid van 13 x 15 m.
- Boortype: bij zandbodems een Edelmanboor met een diameter van 15 cm. In het geval van kleibodems een Edelmanboor met een diameter van 12 cm en/of een gutsboor met een diameter van 3 cm;
- Waarnemingsmethode: bij zandbodems droog zeven (maaswijdte van 4 mm); analyse van zeefresidu met het blote oog; bij kleibodems snijden met boormes / brokkelen;
- Boordiepte: tot 30 cm in de C-horizont van de top van de (pleistocene) ondergrond (indien aanwezig) of maximaal 3 m -mv.

6.3 *Veldonderzoek*

6.3.1 *Werkwijze*

Op deze mastlocatie zijn cultuurtechnische en milieuhygiënische boringen uitgevoerd waarbij het profiel bodemkundig is beschreven. Deze bodemprofielen zijn geïnterpreteerd door een archeoloog om te bepalen of aanvullend karterend onderzoek noodzakelijk is.

6.3.2 *Resultaten*

Uit de boringen (nr. 75701 t/m 75708) blijkt dat de bodem intact is. In de bodem is het verwachte kleipakket aanwezig.

6.3.3 *Consequenties van de voorgenomen ingrepen*

Omdat de bodemverstorende werkzaamheden tot 3 meter –mv gaan plaats vinden, kunnen eventueel aanwezige archeologische waarden worden verstoord.

6.4 *Conclusies en aanbevelingen*

6.4.1 *Conclusies*

De verwachting uit het bureauonderzoek dat zich in het plangebied een vlakte van getij-afzettingen bevindt is tijdens het verkennende booronderzoek bevestigd. De hoge archeologische verwachting blijft daarom gehandhaafd.

6.4.2 *Aanbevelingen*

Op basis van bovenstaande conclusies wordt aanbevolen archeologisch vervolgonderzoek in de vorm van een karterend booronderzoek uit te voeren. Dit onderzoek dient te worden uitgevoerd volgens de onder paragraaf 6.2.6 beschreven onderzoeksopzet. Voordat het vervolgonderzoek kan worden uitgevoerd dient dit advies door het bevoegd gezag te worden bekrachtigd.

Literatuur en bronnen

Beek, J.L. van & P.C. Vos (Deltares), 2008. Regio Noord-Groningen, gemeenten De Marne, Winsum, Bedum, Ten Boer, Loppersum, Eemsmond, Appingedam en Delfzijl: archeologische verwachtingskaart en beleidsadvieskaart. RAAP-rapport 1732

Eijk, van, C. & J.A. de Jong, 2010 (concept): Achtergrondrapport archeologie MER Noord-West 380 kV, ArcheoLogicrapport 118, Woerden.

Hornikx, S. en C. van Eijk 2011: Onderzoeksstrategie en eisen voor het archeologisch inventariserend booronderzoek binnen het VKA, Noord-West 380 kV, TML-Notitie 378, Woerden.

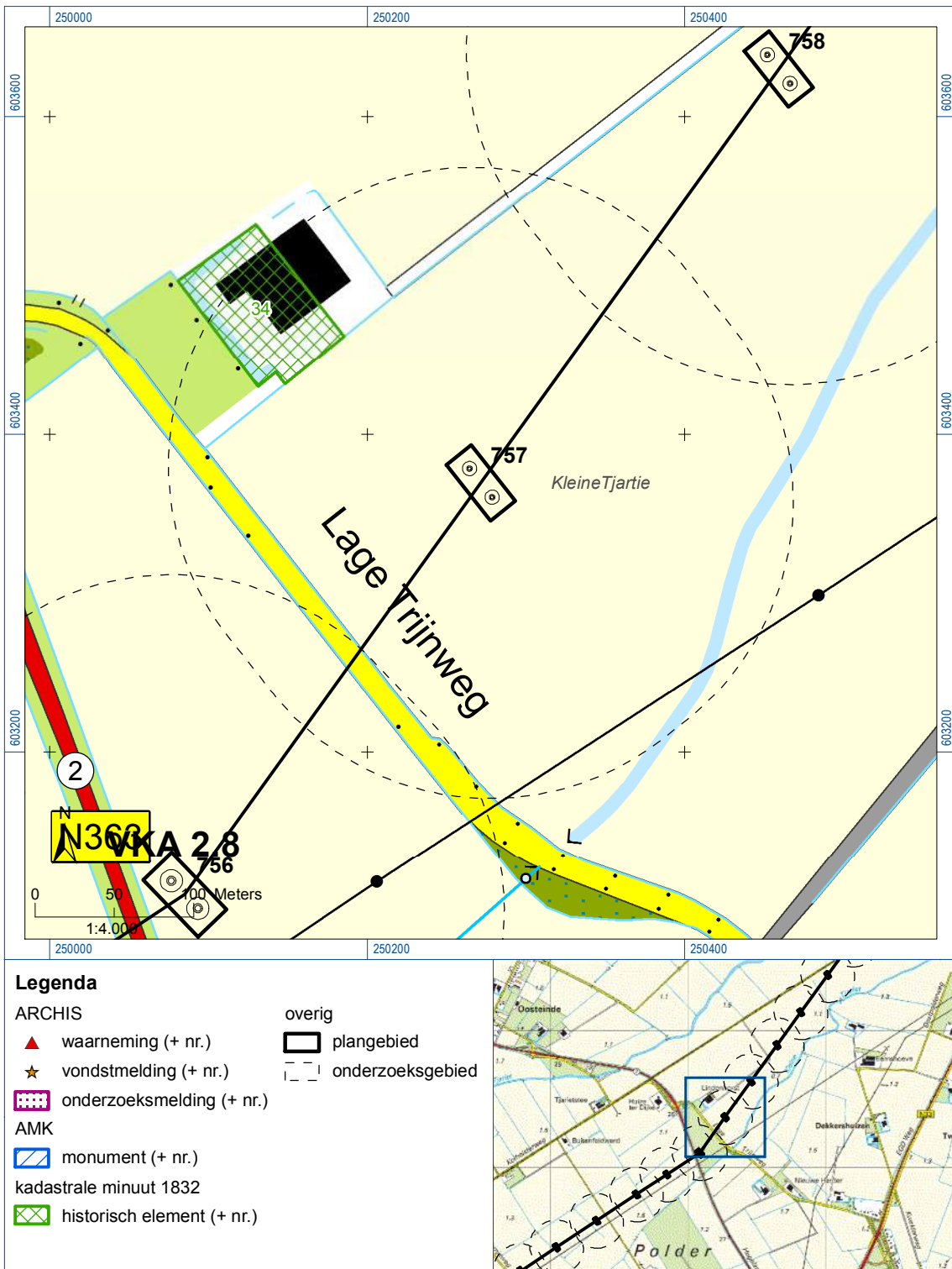
Jong, J. de, Archeologieplan Noord-West 380 kV. 2012 (concept) kaartmateriaal. The Missing Link rapport TML 212. Project 1402. Woerden.

Libau, 2013. Herziening Archeologische verwachtingskaart en beleidsadvieskaart gemeente Delfzijl. Libau, Groningen.

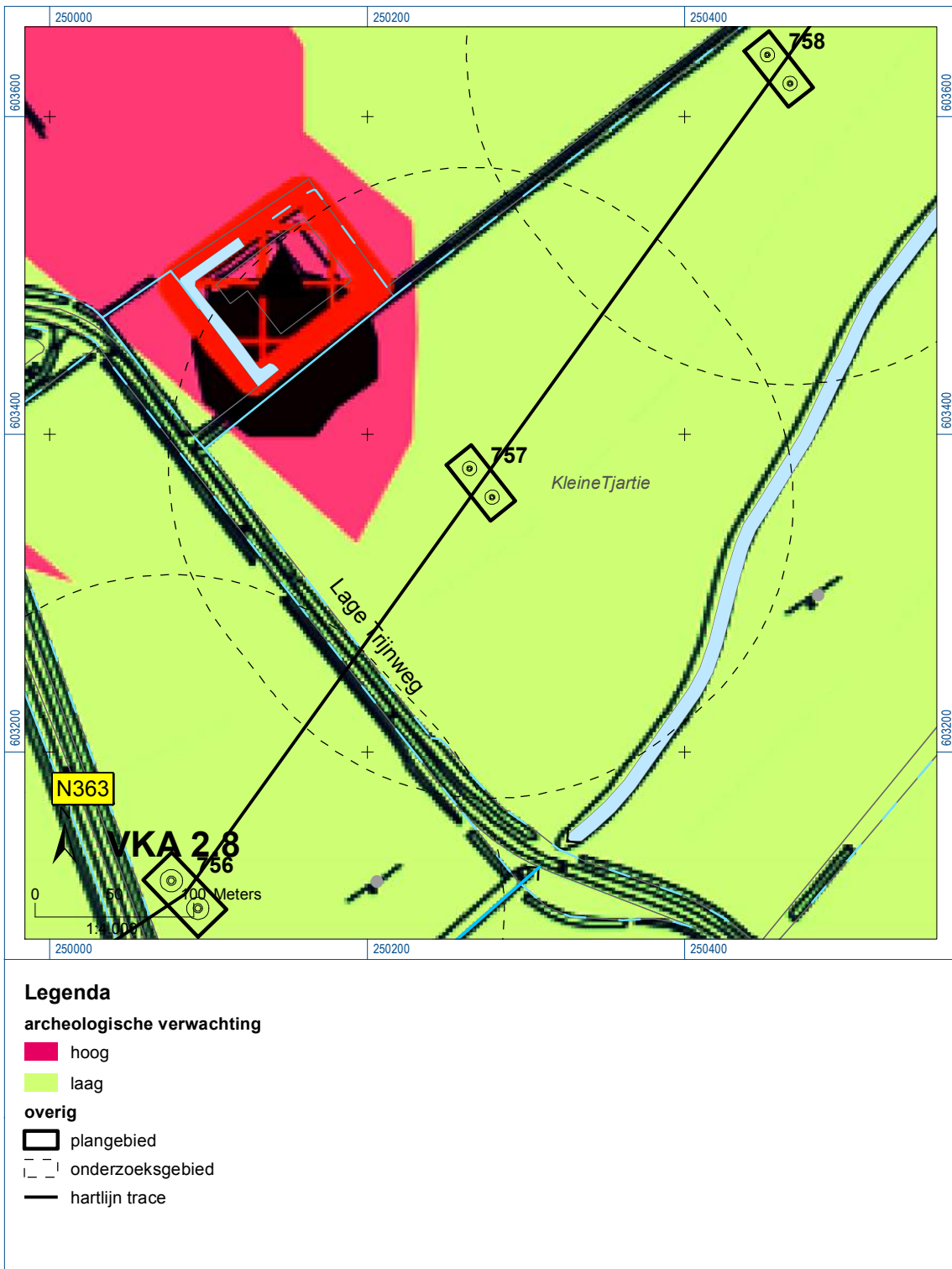
www.archis.nl
www.dinoloket.nl
www.watwaswaar.nl

6.5 *Bijlagen H6*

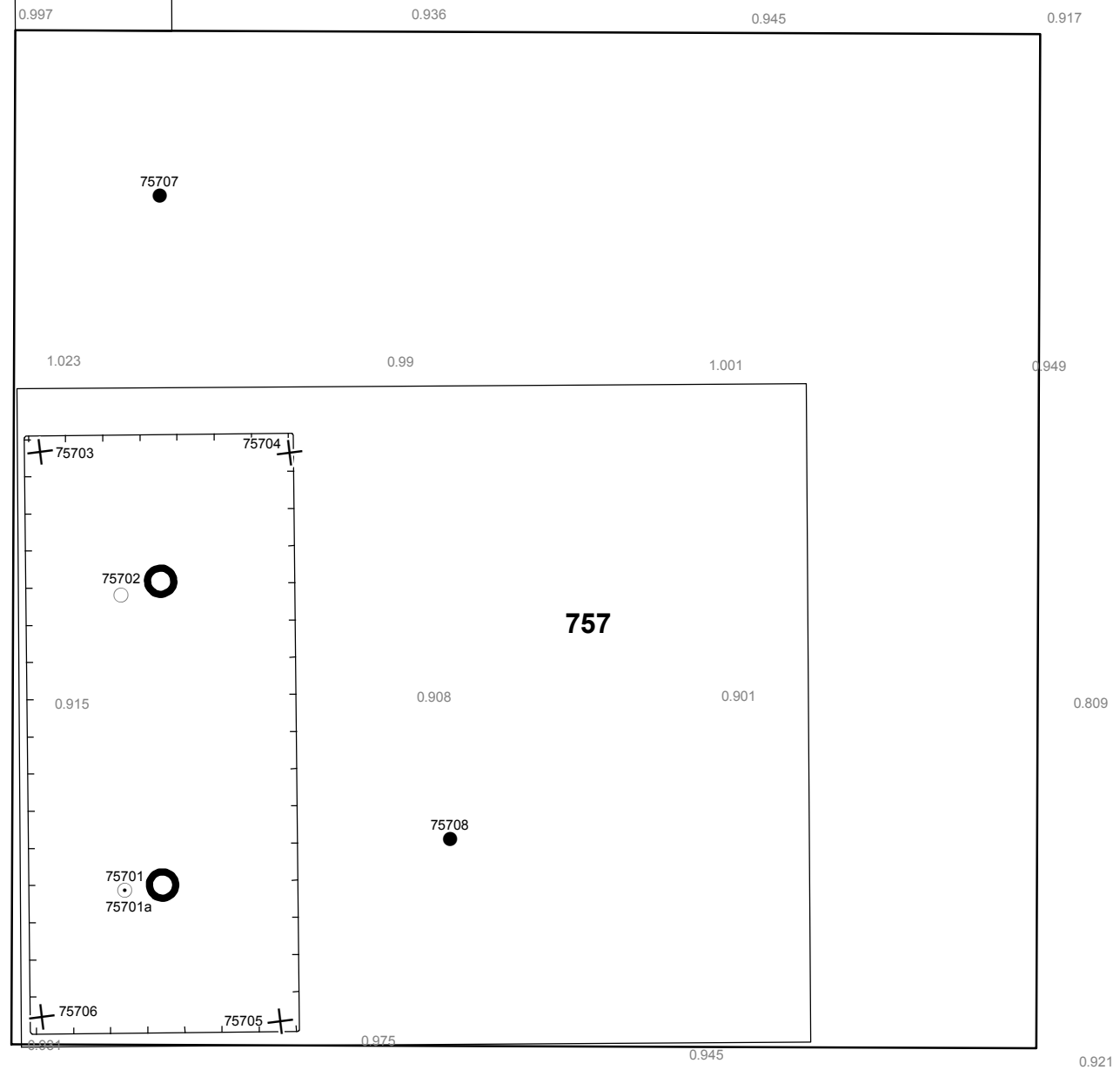
Bijlage 6-1: Ligging onderzoeksgebied op topografische ondergrond met archeologische gegevens.










Bijlage 6-1: Ligging onderzoeksgebied op topografische ondergrond met archeologische gegevens.

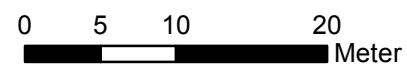


Bijlage 6-2: Ligging onderzoeksgebied op de archeologische verwachtingskaart.



Verklaring

-  Werkterrein +bouwweg
-  Bouwput
-  Masten
-  Locatie boring tot 0,50 m-mv
-  Locatie boring tot 1,20 m-mv
-  Locatie boring tot 4,00 m-mv
-  Locatie boring + peilbuis



Locatie VKA versie 2.8
Bouwweg VKA versie 2.8.2

TITEL		ARCHEOLOGIE KAART MAST : 757		Noord - West 380 kV	
STATUS	GETEKEND DOOR	AFD.	PAR.	OPDRACHTGEVER	
	D. Dobri			TenneT	
	GECONTROLEERD DOOR	AFD.	PAR.	OMSCHRIJVING WIJZIGING	GETEKEND BIJ
	E. Aldershof				ARCADIS
	VOOR AKKOORD	AFD.	PAR.	SCHAAL	DATUM 1e UITGAVE
	J. Assink			1:500	05.06.2015
VAKGEBIED	TEK. SOORT	PROJECT NR.	FORMAT	NUMMER	WIJZ. NR.
			A3	Mast nr. 757	1

Bijlage 6-2: Ligging onderzoeksgebied op de archeologische verwachtingskaart en beleidsadvieskaart gemeente Delfzijl.

Bijlage 6.3: Ligging boorpunten veldonderzoek.

7 Explosievenonderzoek

7.1 Inleiding

Op 27 september 2012 is door Leemans Speciaalwerken in opdracht van ARCADIS het rapport van vooronderzoek aan TenneT TSO B.V. Het betreft het vooronderzoek naar conventionele explosieven uit de tweede wereldoorlog in de gemeenten Bedum, Delfzijl, Eemsmond, Groningen, Loppersum, Winsum en Zuidhorn (kenmerk *Vooronderzoek S2012.002 – deel 1*).

7.2 Uitvoering

Voor een beschrijving van de uitvoering verwijzen wij naar bovengenoemd rapport.

7.3 Resultaten

Uit het vooronderzoek blijkt, dat de onderzoekslocatie niet verdacht is voor explosieven. Zie het achtergronddocument voor nadere informatie.

Bijlagen

Geen

ALGEMEEN VOORBLAD

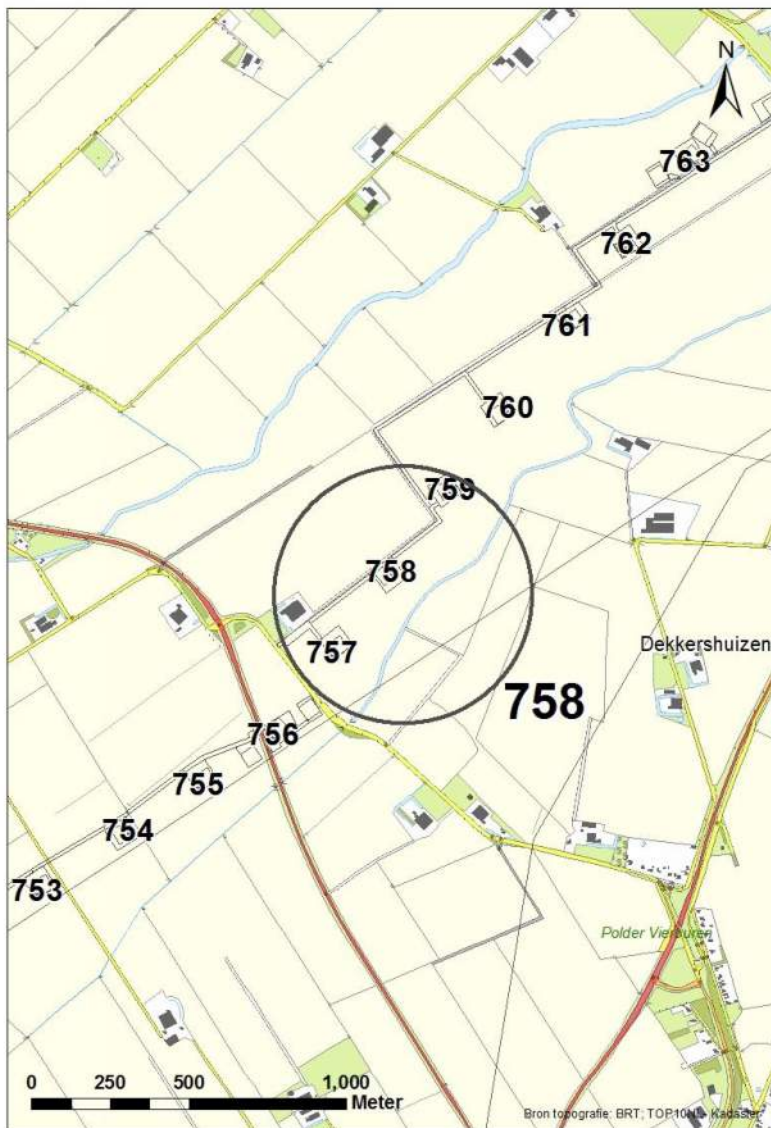
Project: Noord – West 380 kV
Deelgebied: 1
Mastenboek: locatie VKA 2.8/ bouwweg VKA 2.8.2
Mastnummer: 758
x-coördinaat (rd-stelsel) [m]: 250454
y-coördinaat (rd-stelsel) [m]: 603609

Gemeente: Delfzijl

Datum: 22 juli 2015

Versie: 1.0

Organisatie: ARCADIS



Regionale ligging mast 758

Verantwoording

Project: Noord – West 380 kV
Deelgebied: 1
Mastnummer: 758

Projectnummer: B.02032.000377.001

Referentienummer: T206878

Revisie: 1.0

Datum: 22 juli 2015

Opdrachtgever : TenneT

Uitvoerder: ARCADIS

Auteur(s):

Onderzoek:

Edwin Aldershof	Algemeen
Muriël Houdé	Geohydrologie
Maurice Meuwissen	Milieuhygiëne
Wouter Ytsma	Archeologie

Gecontroleerd door: J. Assink



Paraaf gecontroleerd:

Goedgekeurd door: L.N.J.M. van der Drift



Paraaf goedgekeurd:

Contact: TenneT380kVnw@ARCADIS.nl

INHOUDSOPGAVE

1	Algemeen	1-4
1.1	Inleiding	1-4
1.2	Normen.....	1-5
1.3	Afkortingen en begrippen	1-5
1.4	Bijlagen H1	1-9
2	Cultuurtechnisch onderzoek.....	2-10
3	Geohydrologisch onderzoek	3-11
3.1	Inleiding	3-12
3.2	Veld- en laboratoriumwerkzaamheden.....	3-12
3.3	Algemene beschrijving tracé	3-12
3.4	Bemaling.....	3-15
3.5	Effecten grondwater	3-20
3.6	Uitvoeringstechnische aspecten.....	3-20
3.7	Samenvatting.....	3-20
3.8	Bijlagen H3	3-21
4	Grondmechanisch onderzoek	4-22
4.1.	Inleiding	4-23
4.2.	Uitzetten en waterpassen.....	4-23
4.3.	Sonderen.....	4-23
4.4.	Onderzoeksresultaten	4-23
5	Milieuhygiënisch onderzoek (verkennend bodemonderzoek).....	5-25
5.1	Inleiding	5-26
5.2	Vooronderzoek	5-26
5.3	Veld- en laboratoriumonderzoek	5-28
5.4	Resultaten veldonderzoek.....	5-29
5.5	Resultaten laboratoriumonderzoek	5-30
5.6	Evaluatie	5-31
5.7	Bijlagen H5	5-31
6	Archeologisch onderzoek.....	6-32
6.1	Inleiding	6-33
6.2	Bureauonderzoek	6-33
6.3	Veldonderzoek.....	6-34
6.4	Conclusies en aanbevelingen	6-35
6.5	Bijlagen H6	6-35
7	Explosievenonderzoek	6-36
7.1	Inleiding	6-36
7.2	Uitvoering	6-36
7.3	Resultaten	6-36

1 Algemeen

1.1 Inleiding

TenneT TSO B.V. is voornemens een nieuwe 380kV hoogspanningsverbinding aan te leggen tussen Ens en de Eemshaven. Dit traject is opgedeeld in drie deelgebieden. De te onderzoeken deelgebieden lopen respectievelijk vanaf:

1. de Eemshaven (HS-station Oudeschip) naar Groningen (HS station Vierverlaten);
2. Groningen naar Heerenveen (HS-station Oudehaske);
3. Heerenveen naar Ens (HS-station Ens).

Deelgebied 1 (ARCADIS) omvat 124 masten over een lengte van ca. 40 kilometer.

Deelgebied 2 (ARCADIS) omvat 213 masten over een lengte van ca. 70 kilometer.

Deelgebied 3 (TAUW) omvat 135 masten over een lengte van ca. 44 kilometer.

Dit rapport heeft betrekking op mastlocatie nummer 758 in deelgebied 1 in de gemeente Delfzijl. De duur van de periode waarin de werkzaamheden op enig perceel plaatsvinden zal minimaal twee groeiseizoenen bestrijken.

De uit te voeren werkzaamheden ter plaatse van deze mastlocatie zijn:

- De bouw van een steunmast;
- Aanleggen van een fundatie in een bouwkuip met afmeting van 20 m bij 40 m. De benodigde ontgravingsdiepte bedraagt 3 m –mv;
- Inrichten van een tijdelijk werkterrein met een oppervlakte van maximaal 6.000 m² met binnen het werkterrein het bouwterrein met een oppervlakte van circa 3.000 m²;
- De realisatie van een tijdelijke bouwweg naar het werkterrein. Deze bouwweg heeft een lengte van circa 331 meter en is 12 meter breed (bestaande uit rijbaan van 6 meter en gronddepot).

Ten behoeve van de voorgenomen werkzaamheden zijn de volgende veldonderzoeken verricht:

- Cultuurtechnisch onderzoek;
- Geohydrologisch onderzoek;
- Grondmechanisch onderzoek;
- Milieuhygiënisch onderzoek;
- Archeologisch onderzoek;
- Explosievenonderzoek.

Deze onderzoeken zijn nodig in het kader van de nadere technische uitwerking van het basisontwerp, vergunning aanvraag en grondzaken.

Toelichting op voorkeursalternatieven (VKA)

Vanaf het verstrekken van de opdracht tot aan het opstellen van dit rapport zijn voor het tracé meerdere voorkeursalternatieven uitgewerkt door de opdrachtgever. Deze voorkeursalternatieven zijn door de opdrachtgever genummerd. Gestart is met VKA 2.0, de laatste door de opdrachtgever aan Arcadis geleverde voorkeursalternatief is VKA 2.8. Een wijziging van het voorkeursalternatief betekent in algemene bewoording een plaatselijke verschuiving van een of meerdere mastvoeten.

Alle in dit rapport uitgevoerde onderzoeken en onderzoeksresultaten zijn uitgevoerd en representatief voor het, door de opdrachtgever, laatst aangeleverde VKA 2.8.

1.1.1 Locatiegegevens

In tabel 1.1 zijn de locatiegegevens ter plaatse van de mastfundering en het werkterrein samengevat.

Tabel 1.1: Overzicht locatiegegevens

Adres locatie	Lage Trijweg ong., Spijk
Gemeente	Delfzijl
Kadastrale gegevens locatie	Kadastrale gemeente Bierum, sectie M, nummer 4
Eigenaar locatie	Dhr. H.T.H. Bollig en mevr. G. Pesch
Coördinaten	X 250454; Y 603609
Afmeting fundering locatie 758	20 m x 40 m
Huidig gebruik	Akkerbouw
Landschap	Zeekleigebied
Maaiveldniveau	Gemiddeld 0,86 m NAP

1.2 Normen

In deze paragraaf zijn de normen inclusief jaartal opgenomen waar in deze rapportage naar wordt verwezen.

- Onderzoeksprotocol TenneT, NW380/VGN/ALG/10, d.d. 18 januari 2012 (versie 1.0);
- Projectspecificatie veldonderzoeken Noord-West 380kV, NW380/VGN/ALG/9, d.d. 16 december 2011;
- CSK-25-N Cultuurtechniek versie 6, van 3 september 2007;
- NEN 5725 strategie voor het uitvoeren van vooronderzoek bij verkennend en nader onderzoek, januari 2009;
- NEN 5720 Bodem – Waterbodem: strategie voor het uitvoeren van verkennend onderzoek. Onderzoek naar de milieuhygiënische kwaliteit van waterbodem en baggerspecie, november 2009;
- NEN 5717: Bodem - Waterbodem - Strategie voor het uitvoeren van vooronderzoek bij verkennend en nader onderzoek, november 2009;
- NEN 5740, Bodem – Landbodem - Strategie voor het uitvoeren van verkennend Bodemonderzoek – Onderzoek naar de milieuhygiënische kwaliteit van de bodem, januari 2009;
- NEN 5707 Bodeminspectie: monsterneming en analyse van asbest in bodem, mei 2003;
- Veldwerkzaamheden milieuonderzoek conform BRL SIKB 2000 en VKB-protocol 2001, 2002 en 2003;
- Laboratoriumanalyses milieuonderzoek voor grond-, grondwater- en waterbodemonderzoek conform AS SIKB 3000;
- 5140 NEN 5140:1996 Geotechniek: bepaling van de conusweerstand en de plaatselijke wrijvingsweerstand van grond. Elektrische sondeermethode;
- Kwaliteitsnorm Nederlandse Archeologie 3.2 (KNA 3.2);
- BRL-OCE / CS-OCE;
- RAAP(archeologie) beschikt over een opgravingsvergunning, verleend door de Minister van Onderwijs, Cultuur en Wetenschap.

1.3 Afkortingen en begrippen

In deze paragraaf zijn de afkortingen en begrippen die van toepassing zijn opgenomen:

Afkortingen:

AG	Actuele Grondwaterstand
AMK	Archeologisch MonumentenKaart
ARCHIS	Archeologisch Informatie Systeem
FAMKE	Friese Archeologische Monumenten Kaart Extra
GFT	Gesloten front boortechniek
GWS	Grondwaterstand
GHG	Gemiddeld Hoogste Grondwaterstand
GLG	Gemiddeld Laagste Grondwaterstand
HDD	Horizontal Directional Drilling (horizontaal gestuurde boring)
IKAW	Indicatieve Kaart van Archeologische Waarden

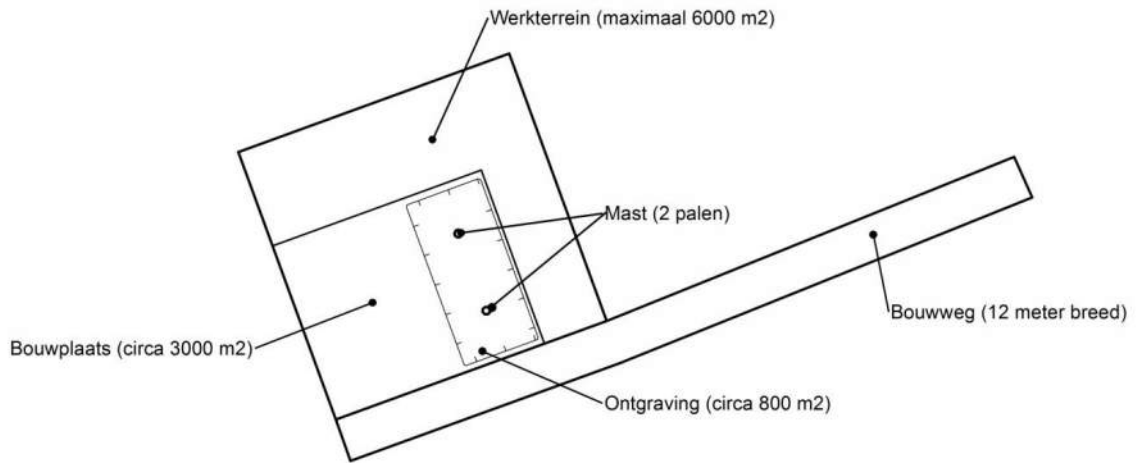
KLIC	Kabels en Leidingen Informatie Centrum
M -mv	Meters minus maaiveldniveau
NAK	Nederlandse Algemene Keuringsdienst voor zaaizaad en pootgoed van landbouwgewassen
NAP	Normaal Amsterdams Peil
NVWa	Nederlands Voedsel- en Warenautoriteit
OFT	Open front boortechniek
PBT	Pneumatische boortechniek
RCE	Rijksdienst voor het Cultureel Erfgoed
SIKB	Stichting Infrastructuur Kwaliteitsborging Bodembeheer

Begrippen:

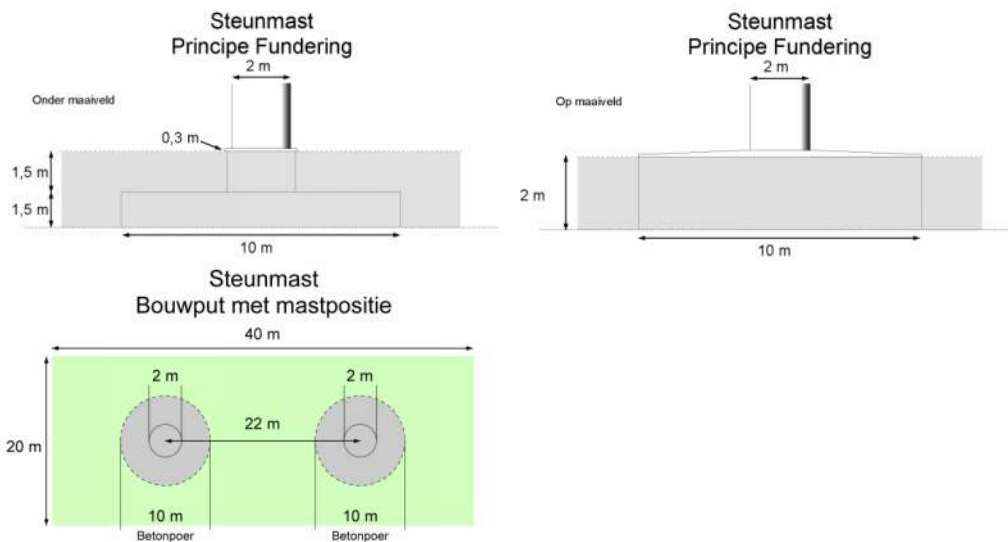
5 cm verlagingsprofiel	Het gebied waarbinnen een grondwaterstandsverlaging van 5cm of meer optreedt.
A-laag/Teelaardelaag	De bovenste laag van de bodem die geschikt is voor de teelt van gewassen en die regelmatig wordt bewerkt. De laag is humeus.
B-laag	Laag van de bodem onder de A-laag/Teelaardelaag waar, door inspoeling, bestanddelen zijn toegevoegd zoals humus, lutum of minerale delen. Deze bodemlaag is in kleigronden veelal in grote mate gerijpt.
Backfill	Verzamelnaam voor het materiaal, met gunstige thermische eigenschappen, dat van elders wordt aangevoerd en wordt toegepast in kabelsleuven (zand en/of eventueel voor dit doel samengesteld materiaal).
Bi-pole mast	Twee smalle pylonen, ieder gefundeerd op een betonnen plaat, waaraan de geleiders worden opgehangen. Onder deze definitie vallen hoek-, trek- en steunmasten.
Bouwput	Gedeelte binnen het werkterrein waar diepere ontgravingen plaatsvinden.
Bouwterrein	Gedeelte binnen het werkterrein waar wordt gebouwd en al dan niet ontgravingen plaatsvinden.
Bouwweg	Een tijdelijke rijbaan voor het transport van materieel/materiaal van en naar het werkterrein.
Cultivateren	Een grondbewerking waarbij de bovengrond wordt losgewerkt.
C-laag	Laag van de bodem onder de B-laag, waarin nog geen of beperkte bodemvorming heeft plaatsgevonden. Deze laag is in kleigronden veelal ongerijpt.
Diepwell	Een diepwellbemaling bestaat uit 1 of meerdere filters met veelal een grindomstorting. In de filter wordt een onderwaterpomp geïnstalleerd. Deze bemalingswijze wordt vooral toegepast in grofzandige pakketten en/of bij grote waterstandsverlagingen.
Drooglegging	Het hoogteverschil tussen de waterspiegel in de sloten/watergangen en het grondoppervlak.
Frezen	Een grondbewerking waarbij de zode en/of bovengrond wordt stukgemaakt en de grond wordt fijngemaakt.
Geleiders	Hoogspanningsdraden.
Grondoverschot	Grond uit de C-laag die overblijft na zorgvuldige aanvulling en verdichting van wat ontgraven is geweest.
Grondtekort	Grondtekort kan ontstaan door afvoer van ongeschikte grond en/of oxidatie van organische stof/veen, zettingen en klink onder het werkterrein c.q. de bouwweg.
Hoeveelheden	De theoretische hoeveelheden grond worden in vaste kuubs (m ³) aangegeven.

Horizontale bronnering	Bij horizontale bronnering wordt grondwater onttrokken via een of enkele drains. Deze drain ligt horizontaal onder de bouwputbodan en is aangesloten op een vacuümpomp. De maximale aanlegdiepte bedraagt circa 5 meter. Daarnaast zal in een heterogene of slecht doorlatende bodan, een goede omstorting moeten worden toegepast voor een optimale ontwatering van de watervoerende lagen.
Juklocatie (tijdelijk)	Een tijdelijke locatie waar een stelling wordt gebouwd om te voorkomen dat de geleiders bij het aanbrengen de grond kunnen raken.
k-waarde	Aanduiding voor de waterdoorlatendheid in m1 per dag.
kD-waarde	Aanduiding voor het doorlaatvermogen in m ² per dag.
Lier- haspellocatie	De locatie van een mechanisch werktuig of haspel waarmee geleiders uit de haspel langs de mast worden getrokken.
Onderzoeksgebied (arch.)	Plangebied plus 175m voor beter begrip archeologische waarden.
Ongeschikte grond	Grond die door de directie ongeschikt wordt bevonden voor aanvulling/verwerking ter plaatse.
Onrendabele strook	Zie definitie Overhoek.
Ontwateringsdiepte	De hoogste grondwaterstand tussen de ontwateringsmiddelen.
Open bemaling	Bij open bemaling wordt het in de bouwkuip stromende water met een dompelpomp en/of vacuümpomp uit de sleuf gepompt. Deze bemalingsvorm wordt in hoofdzaak toegepast in slecht doorlatende gronden. Daarnaast wordt deze toegepast als aanvulling op vacuümbemaling en/of diepwellbemaling (dien dient als spanningsbemaling).
Overhoek	Gedeelten van percelen die zodanig van vorm zijn of een zodanig geringe oppervlakte hebben dat deze ongeschikt zijn geworden voor een economische en/of praktische bewerking of benutting door de grondgebruiker.
Plangebied (arch.)	Mastlocatie.
Permanent grasland	Grasland dat minimaal 30 jaar aaneengesloten alleen in gebruik is geweest als grasland.
Portaal	Poort van 2 of meer hoge palen met dwarsligger die dient als ondersteuningspunt voor de geleiders.
RD stelsel	Coördinaten in het stelsel van de Rijksdriehoeksmeting.
Stijghoogte	Het potentieel peil van het wateroppervlak van grondwater, gemeten vanaf een bepaald niveau (bijvoorbeeld NAP).
Teelaarde afzetten	Het afgraven van de teelaarde en in depot zetten.
Teelaarde terugzetten	Het verwerken van de in depot gezette teelaarde op het terrein waarvan het afkomstig is.
Verticale bronnering	Bronnering uit verticale filters of bronnen. Bij verticale bronnering kan onderscheid worden gemaakt tussen vacuümbemaling en zwaartekrachtbemaling met haalbuizen. Bij vacuümbemaling wordt een aantal verticale onttrekkingfilters aangesloten op een vacuümpomp. Bij zwaartekrachtbemaling wordt in de filters een haalbuis gehangen die op een vacuümpomp wordt aangesloten. De diameters van de voor deze bemalingswijze toegepaste filters variëren van 0,03 tot 0,15m.
Waterbezwaar	Totaal te onttrekken hoeveelheid grondwater.
Werkstrook	Het afgebakende grondoppervlak waar werkzaamheden worden verricht voor de aanleg van ondergrondse kabelverbindingen.
Werkterrein	Terrein dat gebruikt wordt voor onder andere de opstelplaats voor kranen, de opslag van materieel en materiaal, opslag van grond, kleedruimten etc. Binnen het werkterrein bevindt zich de locatie van de te bouwen masten (bouwput) of portaal. Het werkterrein is vrij van beplanting en bebouwing.
Zaaien	Het met een zaaimachine of met de hand gelijkmatig verspreiden en in de grond brengen van het zaaizaad.

Figuur 1.1: overzicht van een Bi-pole mastlocatie



Figuur 1.2: principe fundering van een steunmast (masthoogte circa 55 meter).



Afmetingen van de bouwput zijn afhankelijk van de lokale situatie

Leeswijzer

Deze rapportage is als volgt opgebouwd:

- Hoofdstuk 2: Cultuurtechnisch onderzoek
- Hoofdstuk 3: Geohydrologisch onderzoek
- Hoofdstuk 4: Grondmechanisch onderzoek
- Hoofdstuk 5: Milieuhygiënisch onderzoek (verkennend bodemonderzoek)
- Hoofdstuk 6: Archeologisch onderzoek
- Hoofdstuk 7: Explosievenonderzoek

Bovenstaande onderzoeken zijn zo veel mogelijk gecombineerd uitgevoerd.

Voor de boorprofielen van de uitgevoerde boringen wordt verwezen naar de bijlage 1-1 en voor de sondeergrafieken van de uitgevoerde sonderingen wordt verwezen naar de bijlage 1-2.

1.4 *Bijlagen H1*

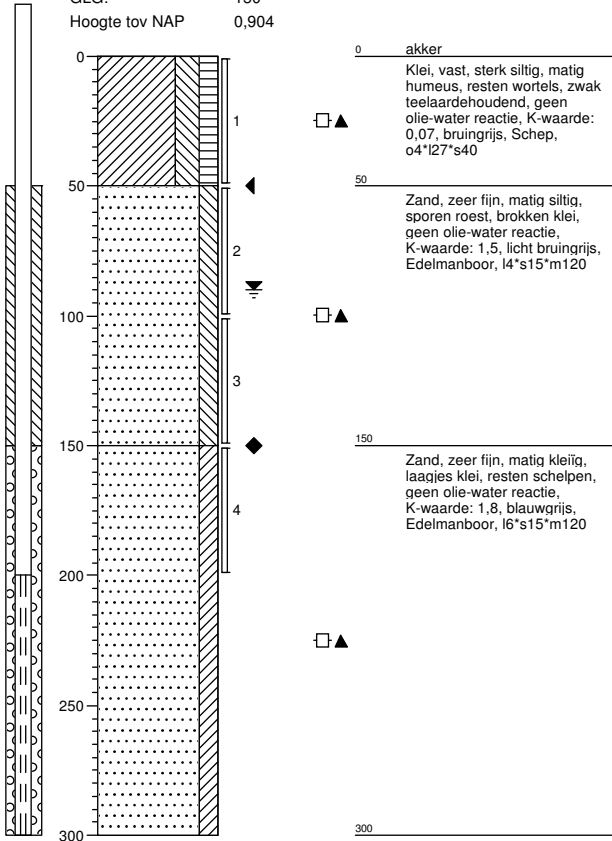
Bijlage 1-1: Boorprofielen

Bijlage 1-2: Situatiekaartje Fugro en bijbehorende sondeergrafieken

Bijlage 1-3: Kaart met ligging boorpunten

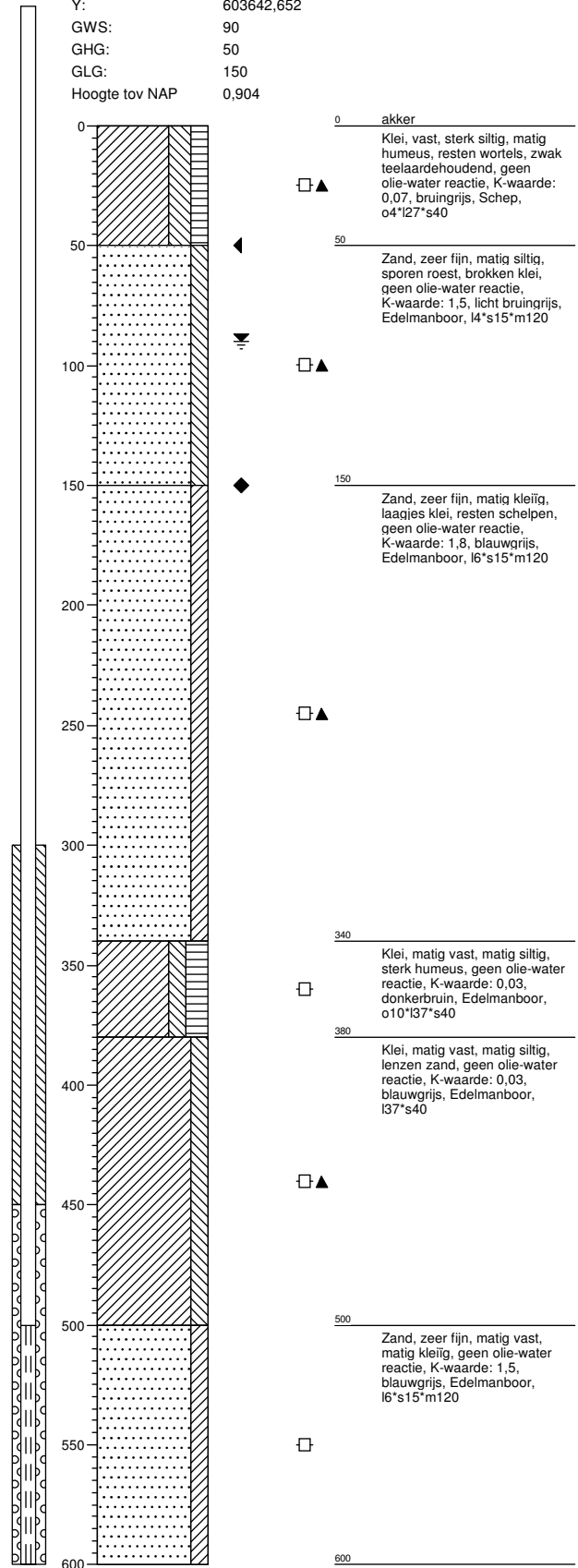
Boring: 75801

Boormeester : Marcel la Crois
 Datum: 18-05-2015
 X: 250449,417
 Y: 603642,652
 GWS: 90
 GHG: 50
 GLG: 150
 Hoogte tov NAP 0,904



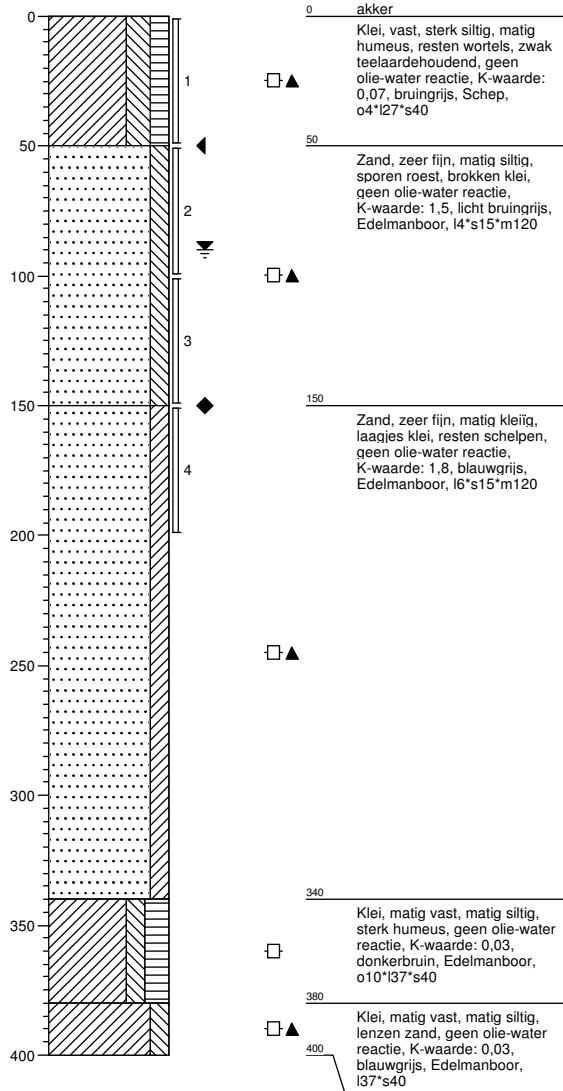
Boring: 75801a

Boormeester : Marcel la Crois
 Datum: 18-05-2015
 X: 250449,417
 Y: 603642,652
 GWS: 90
 GHG: 50
 GLG: 150
 Hoogte tov NAP 0,904



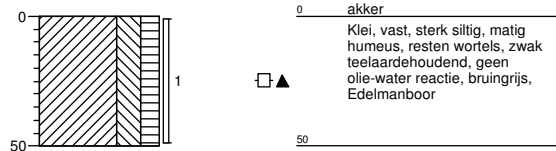
Boring: 75802

Boormeester : Marcel la Crois
 Datum: 18-05-2015
 X: 250467,397
 Y: 603619,244
 GWS: 90
 GHG: 50
 GLG: 150
 Hoogte tov NAP 0,899



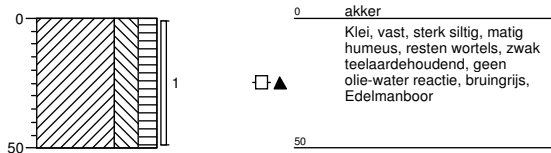
Boring: 75803

Boormeester : Marcel la Crois
 Datum: 18-05-2015
 X: 250480,258
 Y: 603619,153
 GWS:
 GHG:
 GLG:
 Hoogte tov NAP 0,843



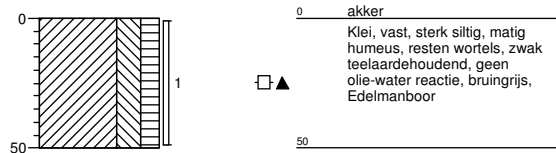
Boring: 75804

Boormeester : Marcel la Crois
 Datum: 18-05-2015
 X: 250465,091
 Y: 603606,476
 GWS:
 GHG:
 GLG:
 Hoogte tov NAP 0,908



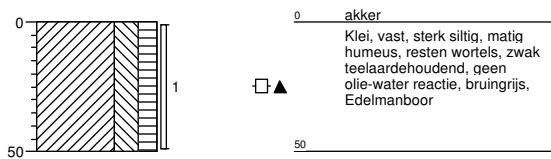
Boring: 75805

Boormeester : Marcel la Crois
 Datum: 18-05-2015
 X: 250439,103
 Y: 603641,443
 GWS:
 GHG:
 GLG:
 Hoogte tov NAP 0,89



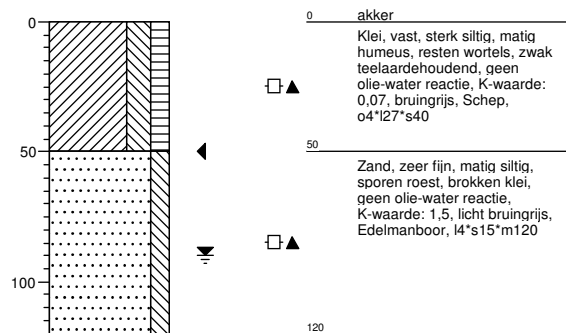
Boring: 75806

Boormeester : Marcel la Crois
 Datum: 18-05-2015
 X: 250453,911
 Y: 603652,413
 GWS:
 GHG:
 GLG:
 Hoogte tov NAP 0,855



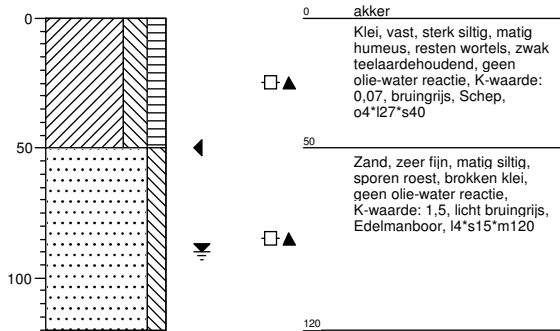
Boring: 75807

Boormeester : Marcel la Crois
 Datum: 18-05-2015
 X: 250433,972
 Y: 603616,306
 GWS: 90
 GHG: 50
 GLG:
 Hoogte tov NAP 0,829



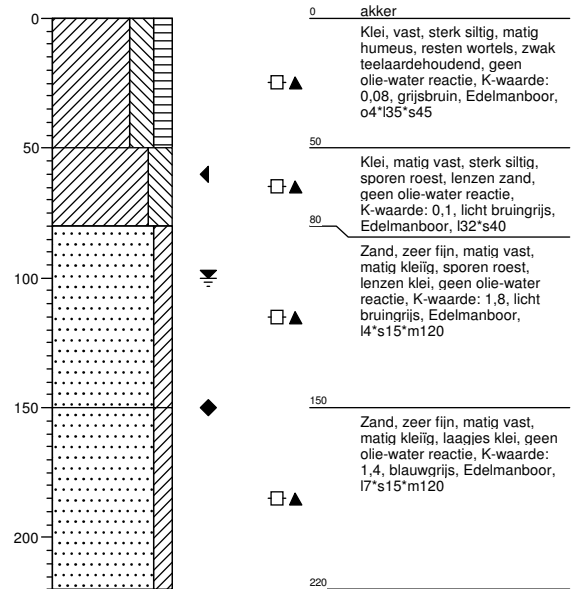
Boring: 75808

Boormeester : Marcel la Crois
 Datum: 18-05-2015
 X: 250495,841
 Y: 603621,864
 GWS: 90
 GHG: 50
 GLG: 50
 Hoogte tov NAP 0,889



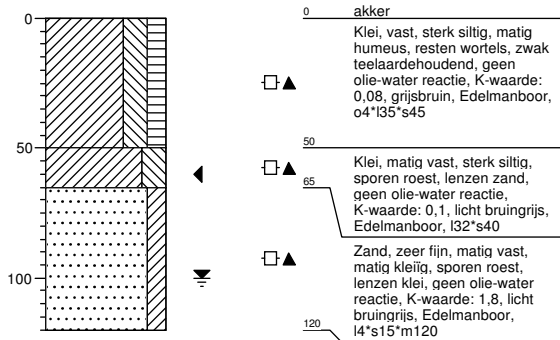
Boring: 758001b

Boormeester : Marcel la Crois
 Datum: 21-05-2015
 X: 250228,687
 Y: 603485,255
 GWS: 100
 GHG: 60
 GLG: 150
 Hoogte tov NAP 1,016



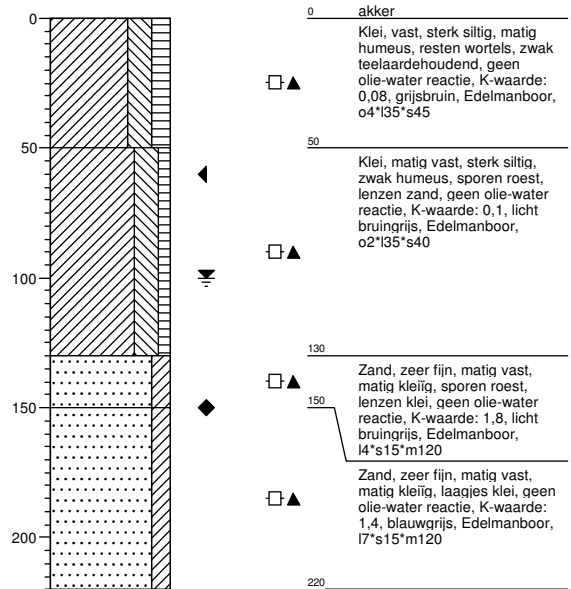
Boring: 758002b

Boormeester : Marcel la Crois
 Datum: 21-05-2015
 X: 250266,896
 Y: 603515,292
 GWS: 100
 GHG: 60
 GLG: 150
 Hoogte tov NAP 0,827



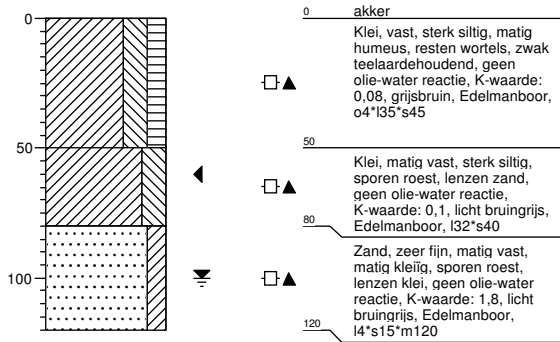
Boring: 758003b

Boormeester : Marcel la Crois
 Datum: 21-05-2015
 X: 250305,377
 Y: 603545,611
 GWS: 100
 GHG: 60
 GLG: 150
 Hoogte tov NAP 0,751



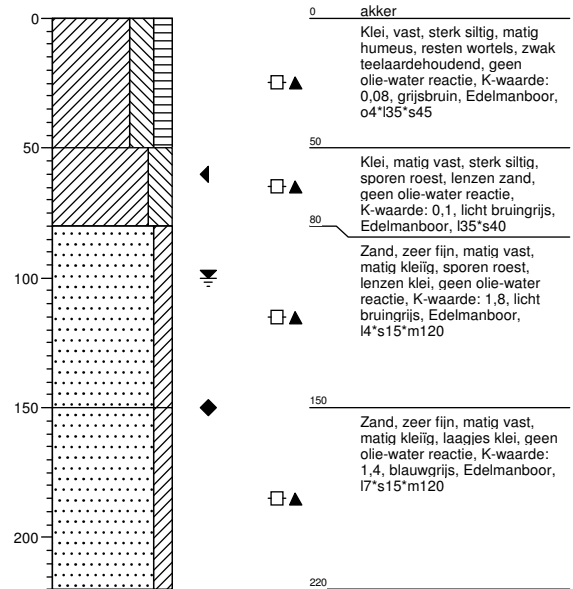
Boring: 758004b

Boormeester : Marcel la Crois
 Datum: 21-05-2015
 X: 250345,78
 Y: 603574,938
 GWS: 100
 GHG: 60
 GLG: 150
 Hoogte tov NAP 0,813



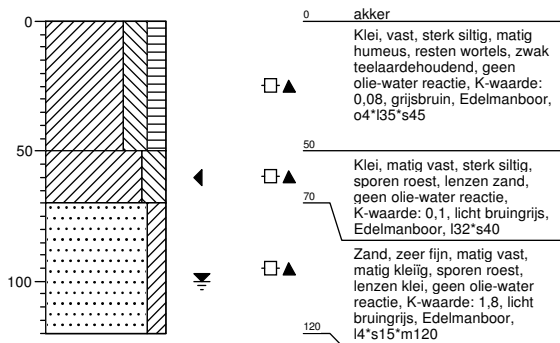
Boring: 758005b

Boormeester : Marcel la Crois
 Datum: 21-05-2015
 X: 250386,258
 Y: 603605,616
 GWS: 100
 GHG: 60
 GLG: 150
 Hoogte tov NAP 0,725



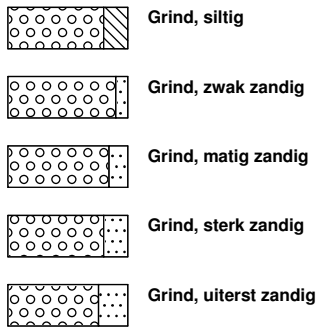
Boring: 758006b

Boormeester : Marcel la Crois
 Datum: 21-05-2015
 X: 250424,642
 Y: 603638,141
 GWS: 100
 GHG: 60
 GLG: 150
 Hoogte tov NAP 0,894

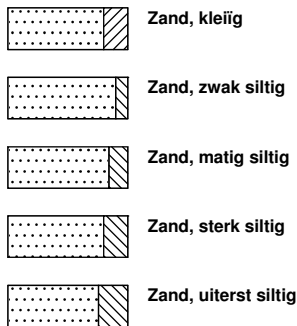


Legenda (conform NEN 5104)

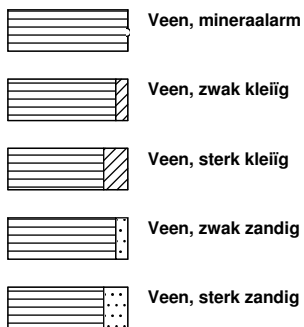
grind



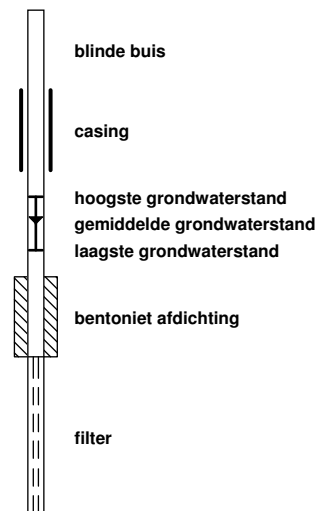
zand



veen



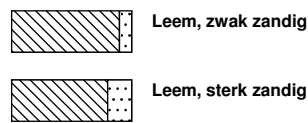
peilbuis



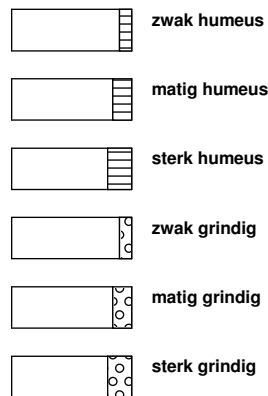
klei



leem



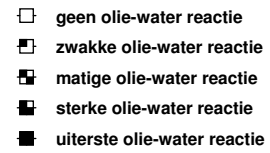
overige toevoegingen



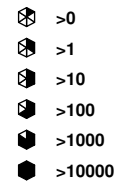
geur



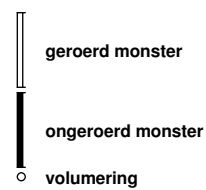
olie



p.i.d.-waarde




monsters



overig





Datum: 20-5-2015 D:\WERK\SCHIJF_gis\6012-0102-00090_GIS\TENNET.mxd

SITUATIE

NOORD - WEST 380

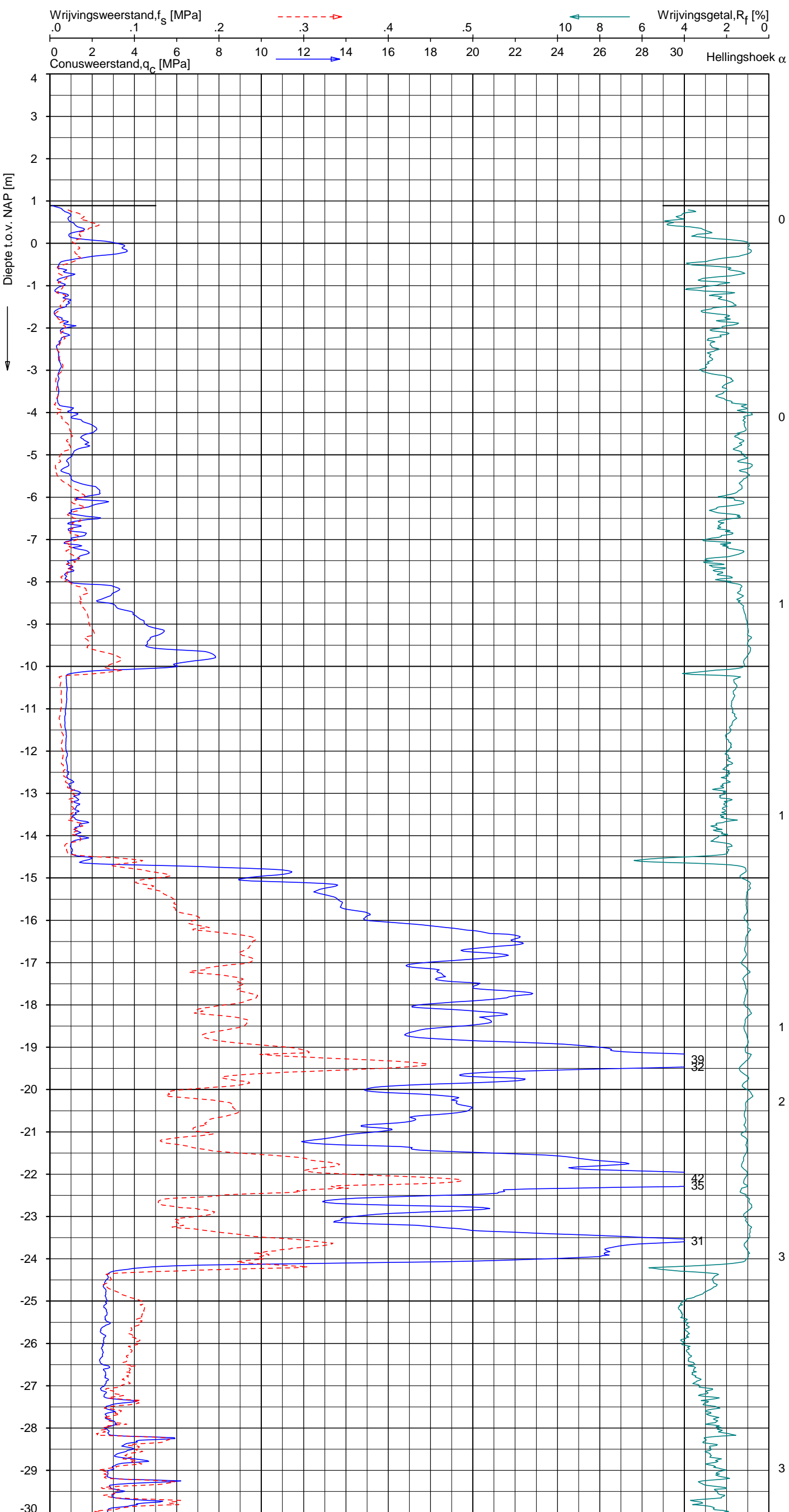
Opdr.nr.: 6012-0102-000

Bijlage : 758

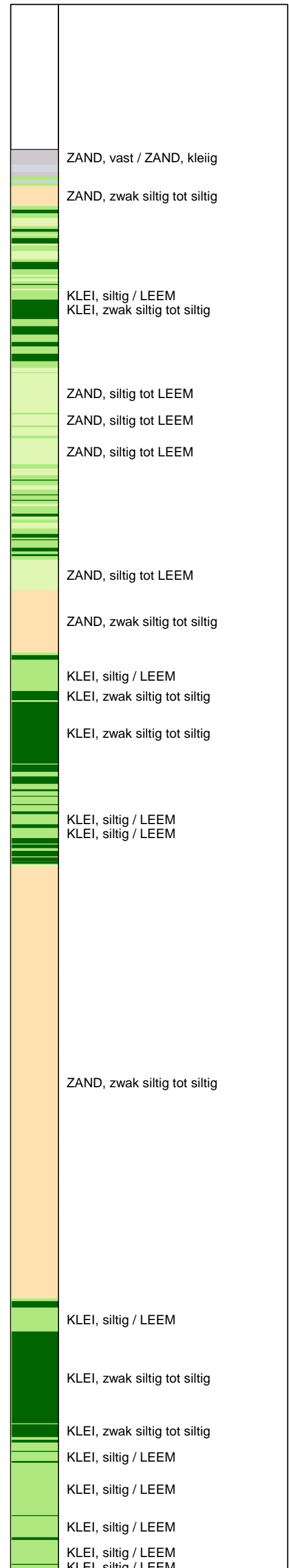
UNIPLOT 05.27.nl / QcfClass-R3.cmd / 2015-05-21 14:49:17

6012-0102-000

DKM758-1 - 1



Indicatieve bodembeschrijving
 Automatisch gegenereerd uit data van de sondering, geldig onder grondwaterpeil (Robertson 1990, NL corr.)



Opdr.: AS/rsi d.d. 06-mei-2015 Coord.: X=250464.3m Y=603618.9m Systeem: RD Sondering volgens norm NEN-EN-ISO 22476-1
 Get.: HOFSTEDE d.d. 21-mei-2015 MV = NAP +0.89m Conus: CP15-CF75SN2 1701-2802 Toepassingsklasse 2. Test type TE1
 Conustype: A_c = 1510 mm²; A_s = 19895 mm²



SONDERING MET PLAATSELIJKE KLEEFMETING

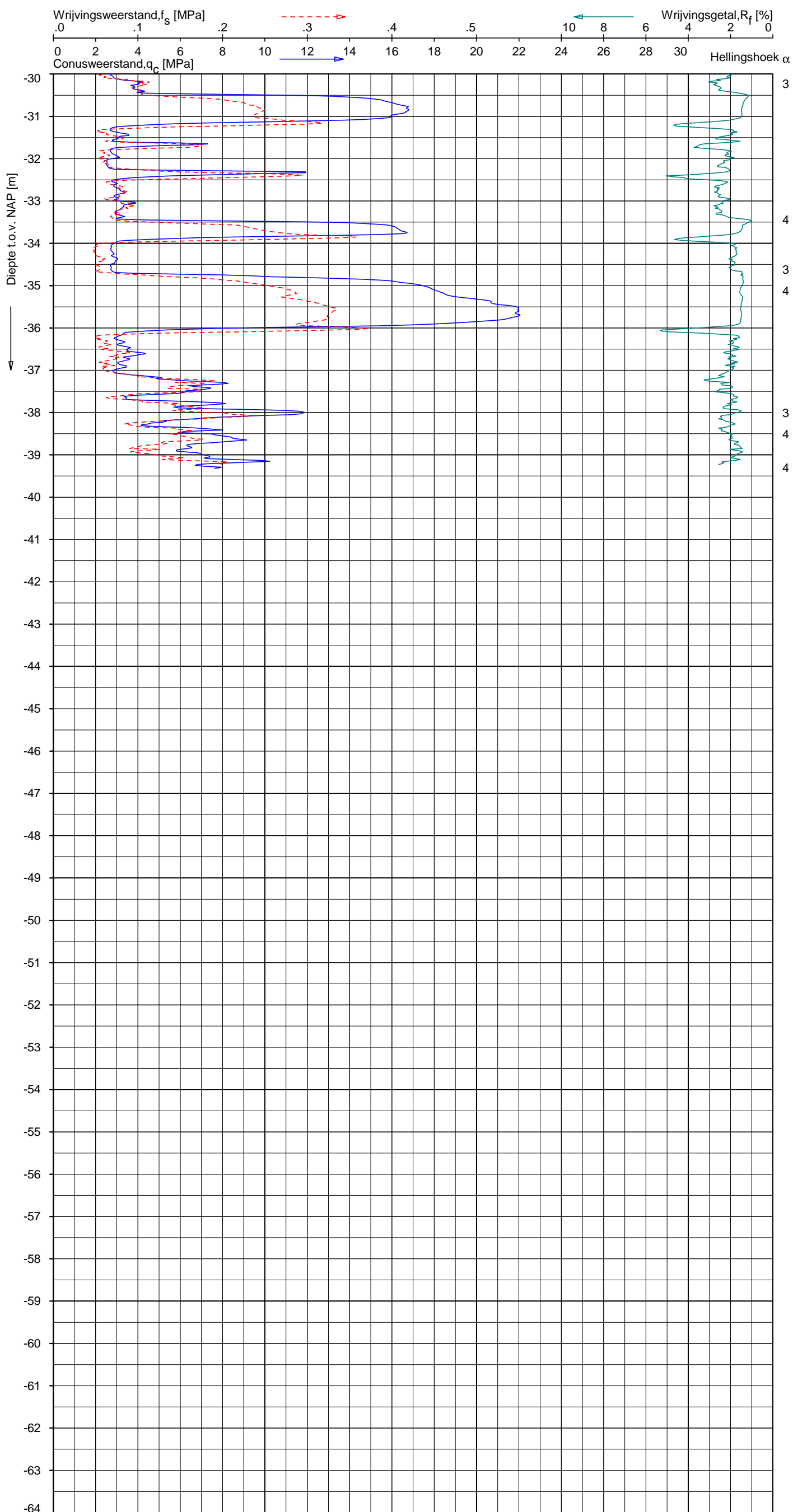
NOORD-WEST 380

Opdr. 6012-0102-000
 Sond. DKM758-1


UNIPLOT 05.27.nl / QofClass-R3.cmd / 2015-05-21 14:49:18

6012-0102-000

DKM758-1 - 2



Indicatieve bodembeschrijving
 Automatisch gegenereerd uit data van de sondering, geldig onder grondwaterpeil (Robertson 1990, NL corr.)



Opg. : AS/rsi d.d. 06-mei-2015 Coord.: X=250464.3m Y= 603618.9m Systeem: RD Sondering volgens norm NEN-EN-ISO 22476-1
 Get. : HOFSTEDE d.d. 21-mei-2015 MV = NAP +0.89m Conus: CP15-CF75SN2 1701-2802 Toepassingsklasse 2. Test type TE1
 Conustype: A_c = 1510 mm²; A_s = 19895mm²



SONDERING MET PLAATSELIJKE KLEEFMETING

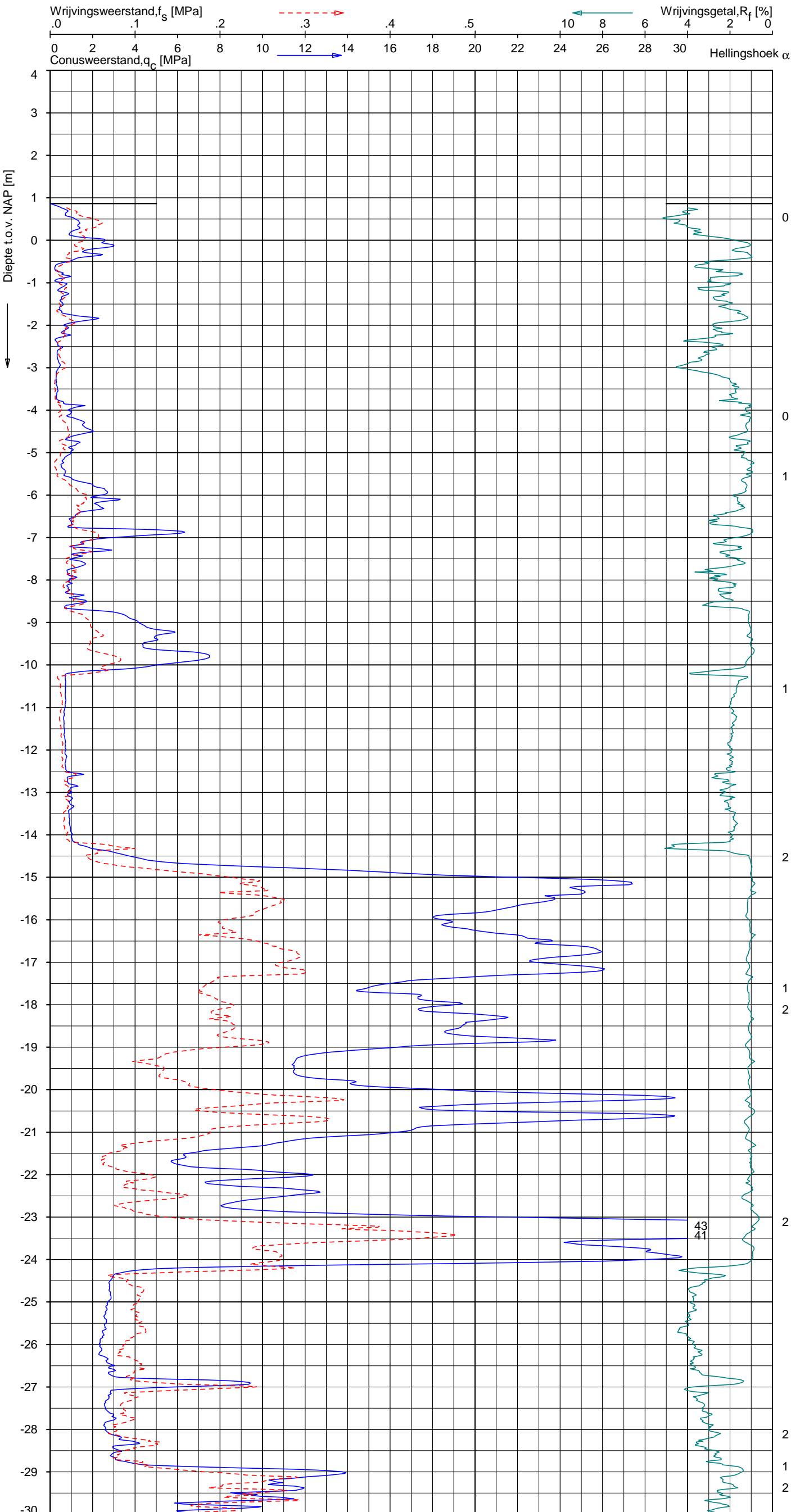
NOORD-WEST 380

Opdr. 6012-0102-000
 Sond. DKM758-1

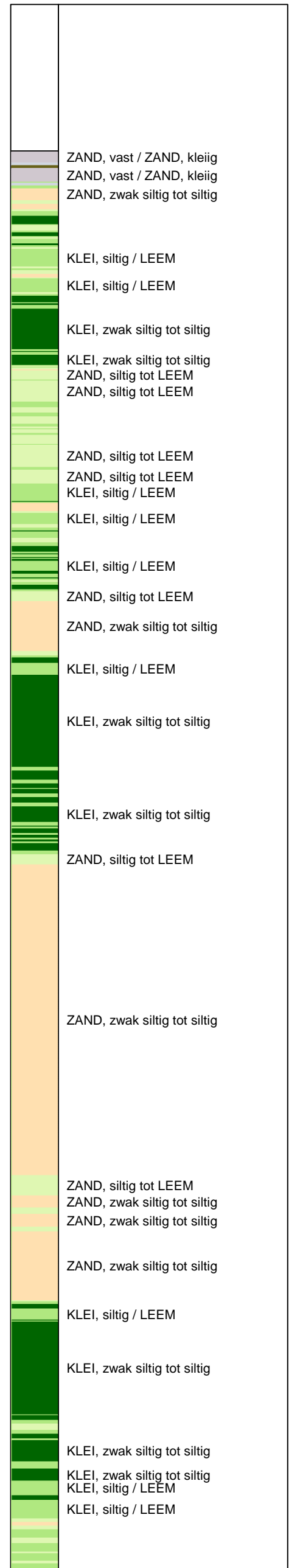
UNIPLOT 05.27.nl / QcfClass-R3.cmd / 2015-05-21 14:49:21

6012-0102-000

DKM758-2 - 1



Indicatieve bodembeschrijving
 Automatisch gegenereerd uit data van de sondering, geldig onder grondwaterpeil (Robertson 1990, NL corr.)



Opg. : AS/rsi d.d. 06-mei-2015 Coord.: X=250468.8m Y=603622.7m Systeem: RD Sondering volgens norm NEN-EN-ISO 22476-1
 Get. : HOFSTEDÉ d.d. 21-mei-2015 MV = NAP +0.86m Conus: CP15-CF75SN2 1701-2802 Toepassingsklasse 2. Test type TE1
 Conustype: A_c = 1510 mm²; A_s = 19895mm²



SONDERING MET PLAATSELIJKE KLEEFMETING

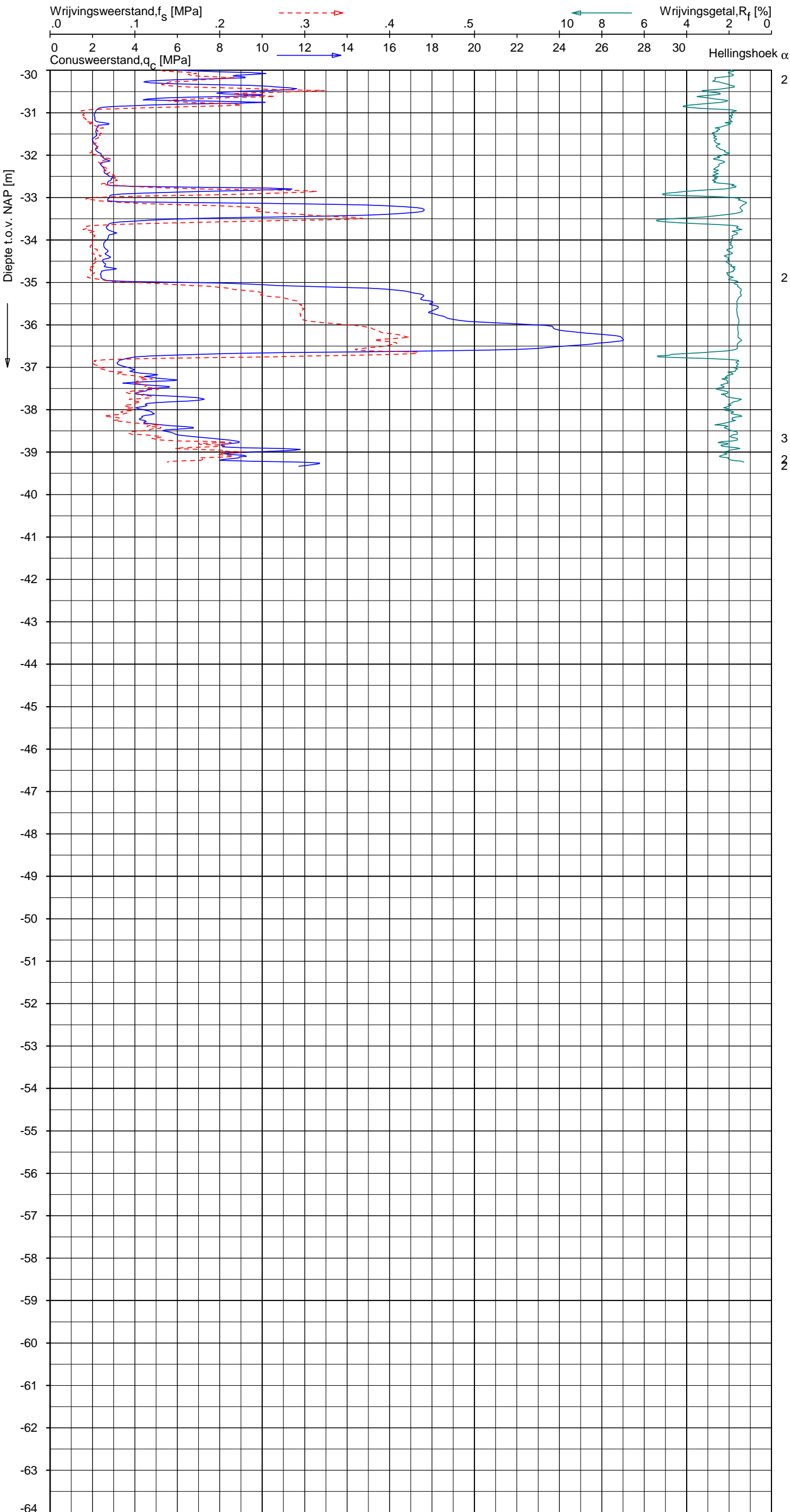
NOORD-WEST 380

Opdr. 6012-0102-000
 Sond. DKM758-2


UNIPLOT 05.27.nl / QcfClass-R3.cmd / 2015-05-21 14:49:21

6012-0102-000

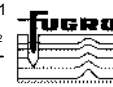
DKM758-2 - 2



Indicatieve bodembeschrijving
 Automatisch gegenereerd uit data van de sondering, geldig onder grondwaterpeil (Robertson 1990, NL corr.)



Opg. : AS/rsi d.d. 06-mei-2015 Coord.: X=250468.8 m Y= 603622.7 m Systeem: RD Sondering volgens norm NEN-EN-ISO 22476-1
 Get. : HOFSTEDE d.d. 21-mei-2015 MV = NAP +0.86 m Conus: CP15-CF75SN2 1701-2802 Toepassingsklasse 2. Test type TE1
 Conustype: A_c = 1510 mm²; A_s = 19895mm²



SONDERING MET PLAATSELIJKE KLEEFMETING

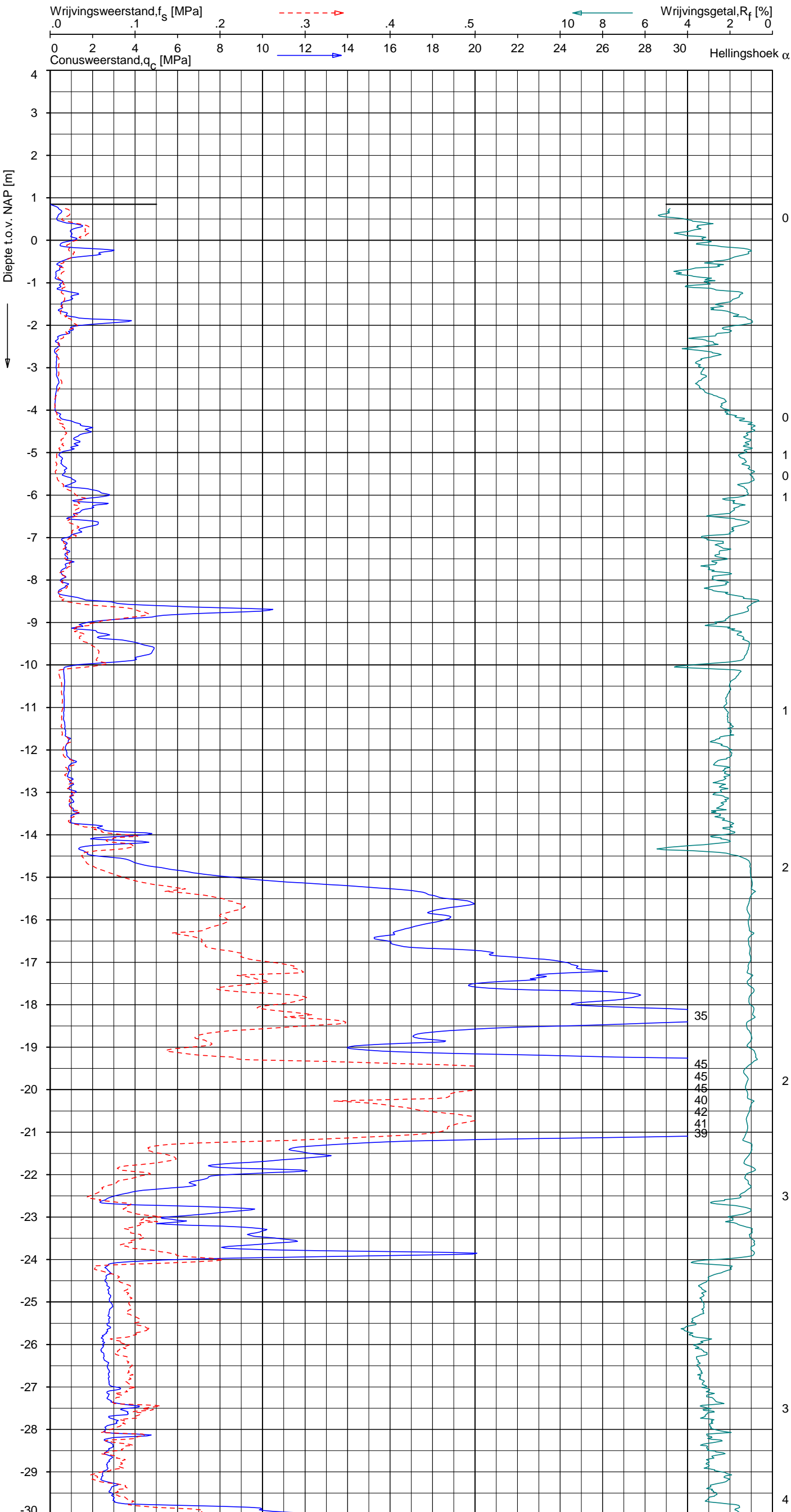
NOORD-WEST 380

Opdr. 6012-0102-000
 Sond. DKM758-2

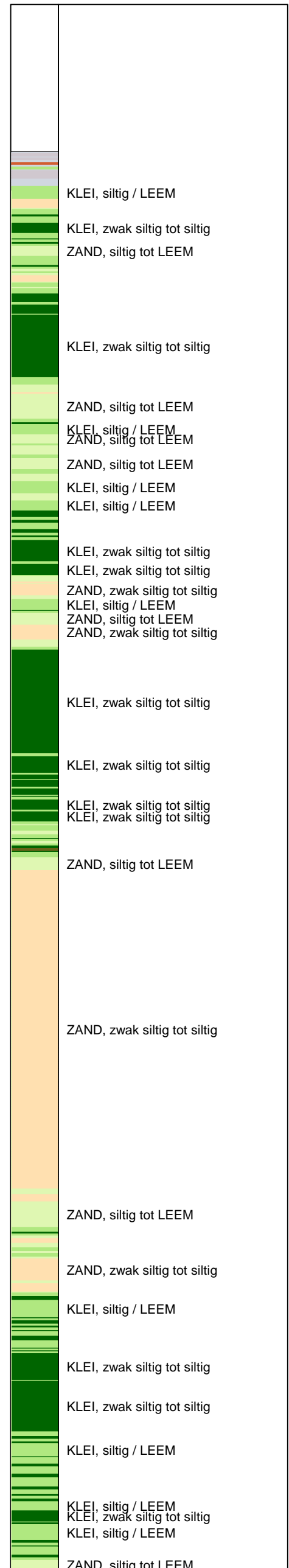
UNIPLOT 05.27.nl / QofClass-R3.cmd / 2015-05-21 14:49:24

6012-0102-000

DKM758-3 - 1



Indicatieve bodembeschrijving
 Automatisch gegenereerd uit data van de sondering, geldig onder grondwaterpeil (Robertson 1990, NL corr.)



Opg. : AS/rsI d.d. 06-mei-2015 Coord.: X=250454.6 m Y= 603640.2 m Systeem: RD Sondering volgens norm NEN-EN-ISO 22476-1
 Get. : HOFSTEDÉ d.d. 21-mei-2015 MV = NAP +0.85 m Conus: CP15-CF75SN2 1701-2802 Toepassingsklasse 2. Test type TE1
 Conustype: A_c = 1510 mm²; A_s = 19895mm²



SONDERING MET PLAATSELIJKE KLEEFMETING

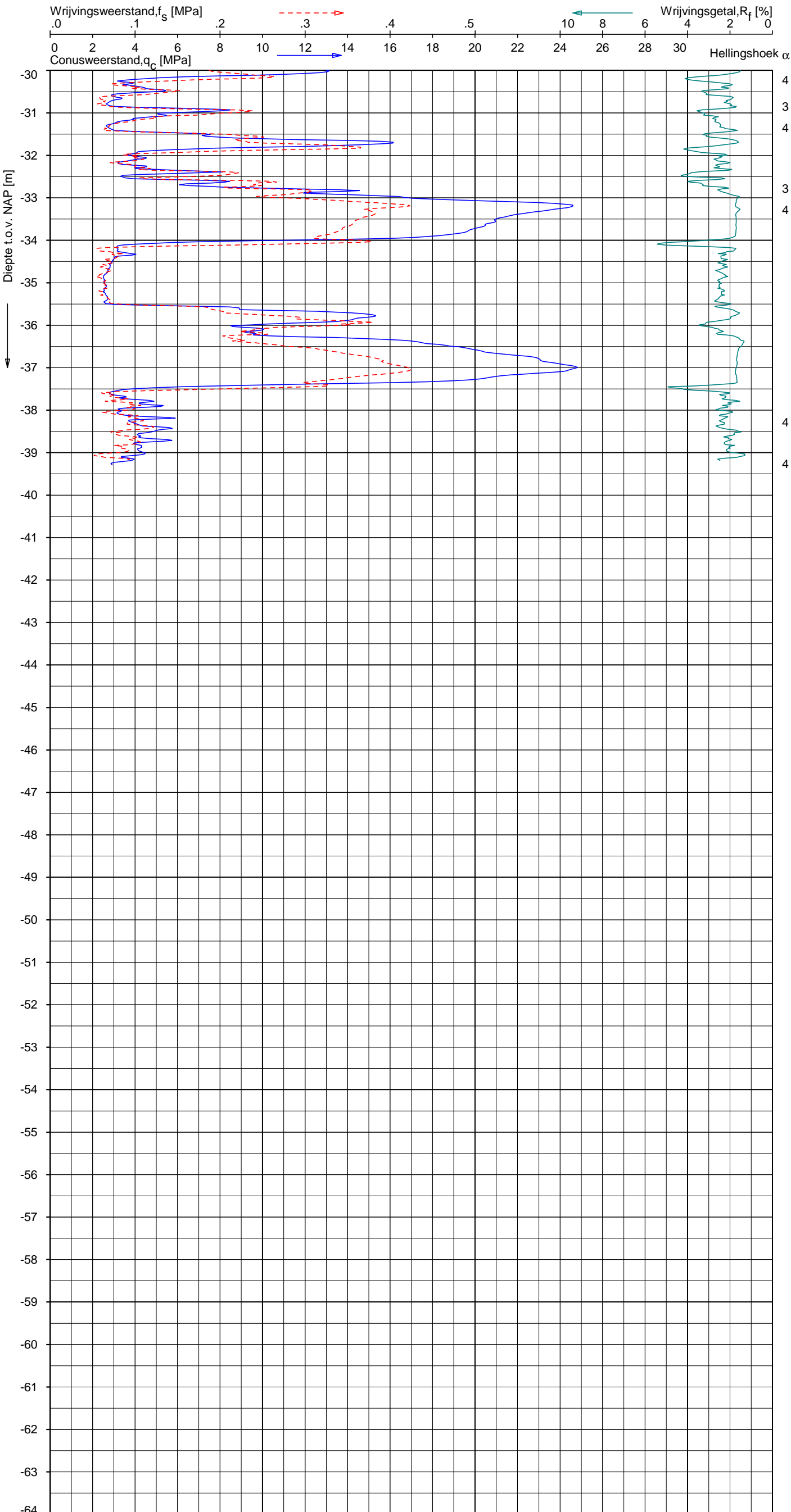
NOORD-WEST 380

Opdr. 6012-0102-000
 Sond. DKM758-3


UNIPLOT 05.27.nl / QofClass-R3.cmd / 2015-05-21 14:49:24

6012-0102-000

DKM758-3 - 2



Indicatieve bodembeschrijving
 Automatisch gegenereerd uit data van de sondering, geldig onder grondwaterpeil (Robertson 1990, NL corr.)



Opg. : AS/rsi d.d. 06-mei-2015 Coord.: X=250454.6m Y= 603640.2m Systeem: RD Sondering volgens norm NEN-EN-ISO 22476-1
 Get. : HOFSTEDE d.d. 21-mei-2015 MV = NAP +0.85m Conus: CP15-CF75SN2 1701-2802 Toepassingsklasse 2. Test type TE1
 Conustype: $A_c = 1510 \text{ mm}^2$; $A_s = 19895 \text{ mm}^2$



SONDERING MET PLAATSELIJKE KLEEFMETING

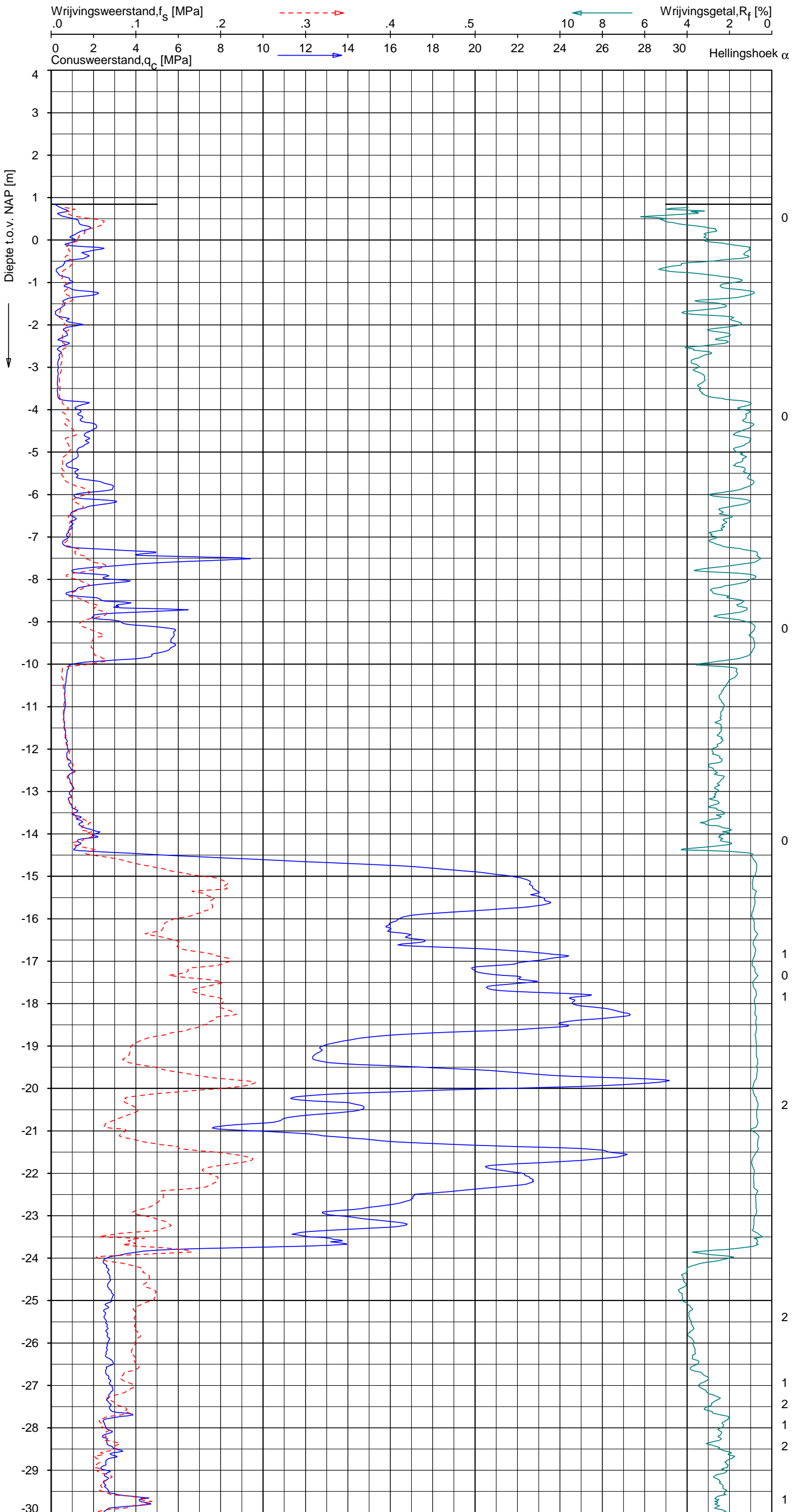
NOORD-WEST 380

Opdr. 6012-0102-000
 Sond. DKM758-3

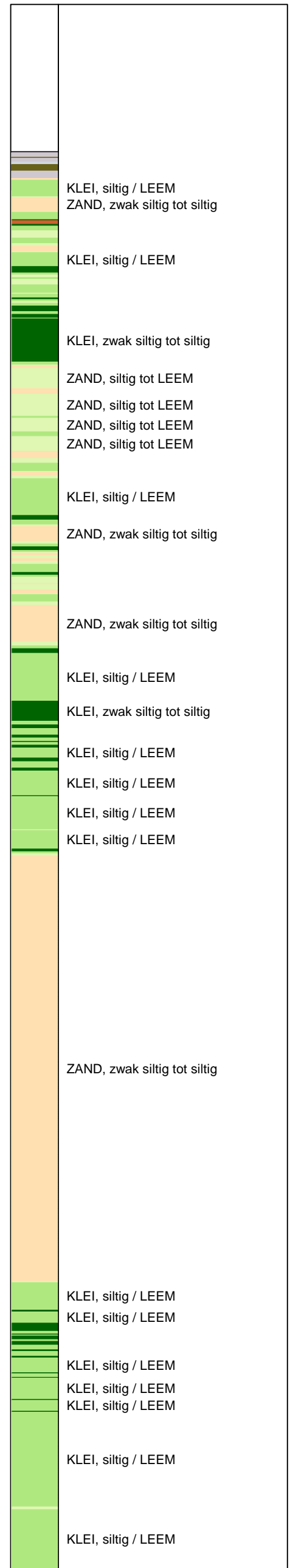
UNIPLOT 05.27.nl / QofClass-R3.cmd / 2015-05-21 14:49:27

6012-0102-000

DKMP758-4 - 1



Indicatieve bodembeschrijving
 Automatisch gegenereerd uit data van de sondering, geldig onder grondwaterpeil (Robertson 1990, NL corr.)



Opg. : AS/rsi d.d. 06-mei-2015 Coord.: X=250450.0 m Y= 603636.4 m Systeem: RD Sondering volgens norm NEN-EN-ISO 22476-1
 Get. : HOFSTEDÉ d.d. 21-mei-2015 MV = NAP +0.84 m Conus: CP15-CF75PA1SN2 1701-2502 Toepassingsklasse 2. Test type TE2
 Conustype: A_c = 1510 mm²; A_s = 19895mm²



SONDERING MET PLAATSELIJKE KLEEFMETING

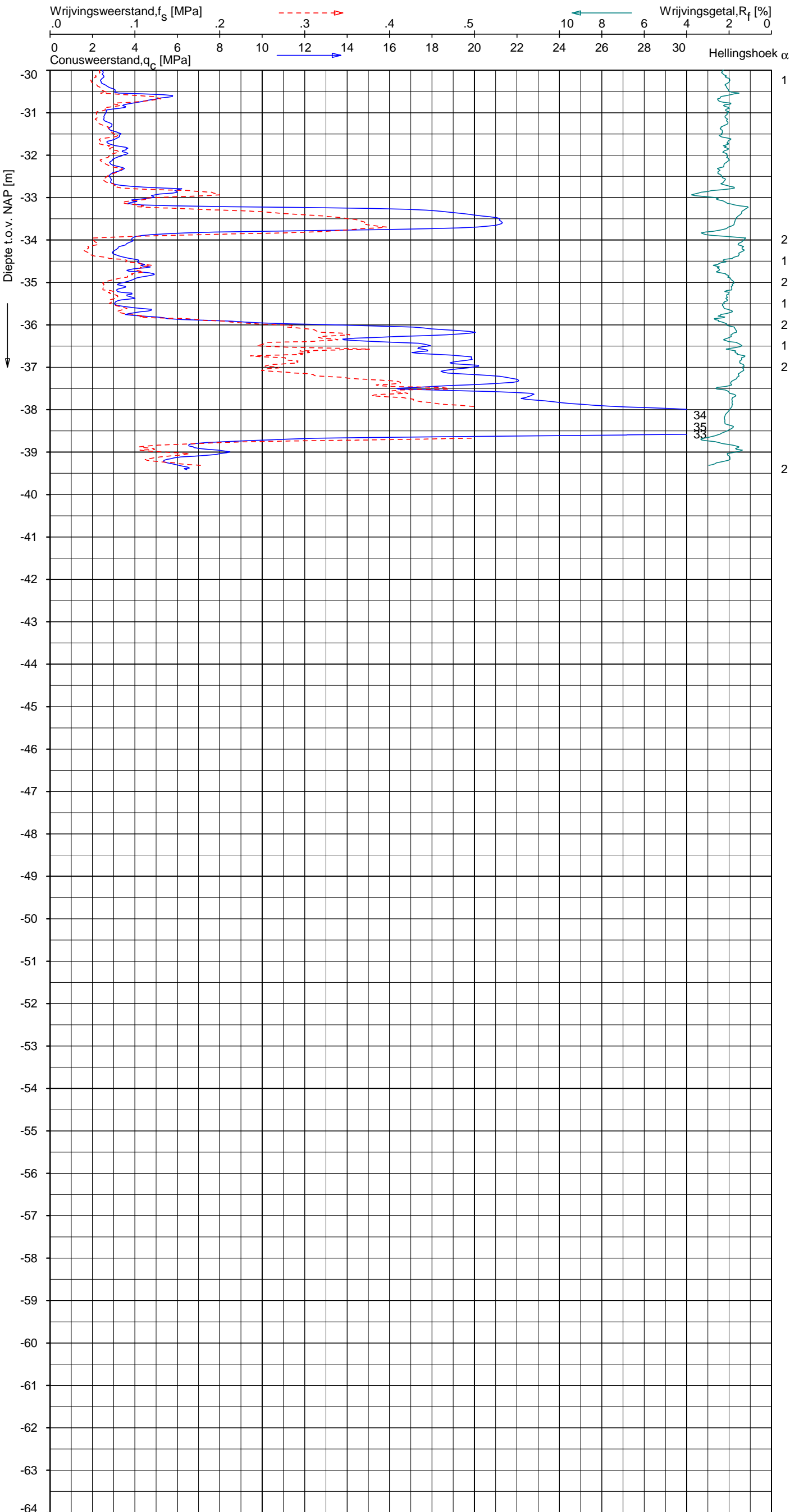
NOORD-WEST 380

Opdr. 6012-0102-000
 Sond. DKMP758-4


UNIPLOT 05.27.nl / QofClass-R3.cmd / 2015-05-21 14:49:28

6012-0102-000

DKMP758-4 - 2



Indicatieve bodembeschrijving
 Automatisch gegenereerd uit data van de sondering, geldig onder grondwaterpeil (Robertson 1990, NL corr.)



Opg. : AS/rsi d.d. 06-mei-2015 Coord.: X=250450.0 m Y= 603636.4 m Systeem: RD Sondering volgens norm NEN-EN-ISO 22476-1
 Get. : HOFSTEDÉ d.d. 21-mei-2015 MV = NAP +0.84 m Conus: CP15-CF75PA1SN2 1701-2502 Toepassingsklasse 2. Test type TE2
 Conustype: A_c = 1510 mm²; A_s = 19895mm²



SONDERING MET PLAATSELIJKE KLEEFMETING

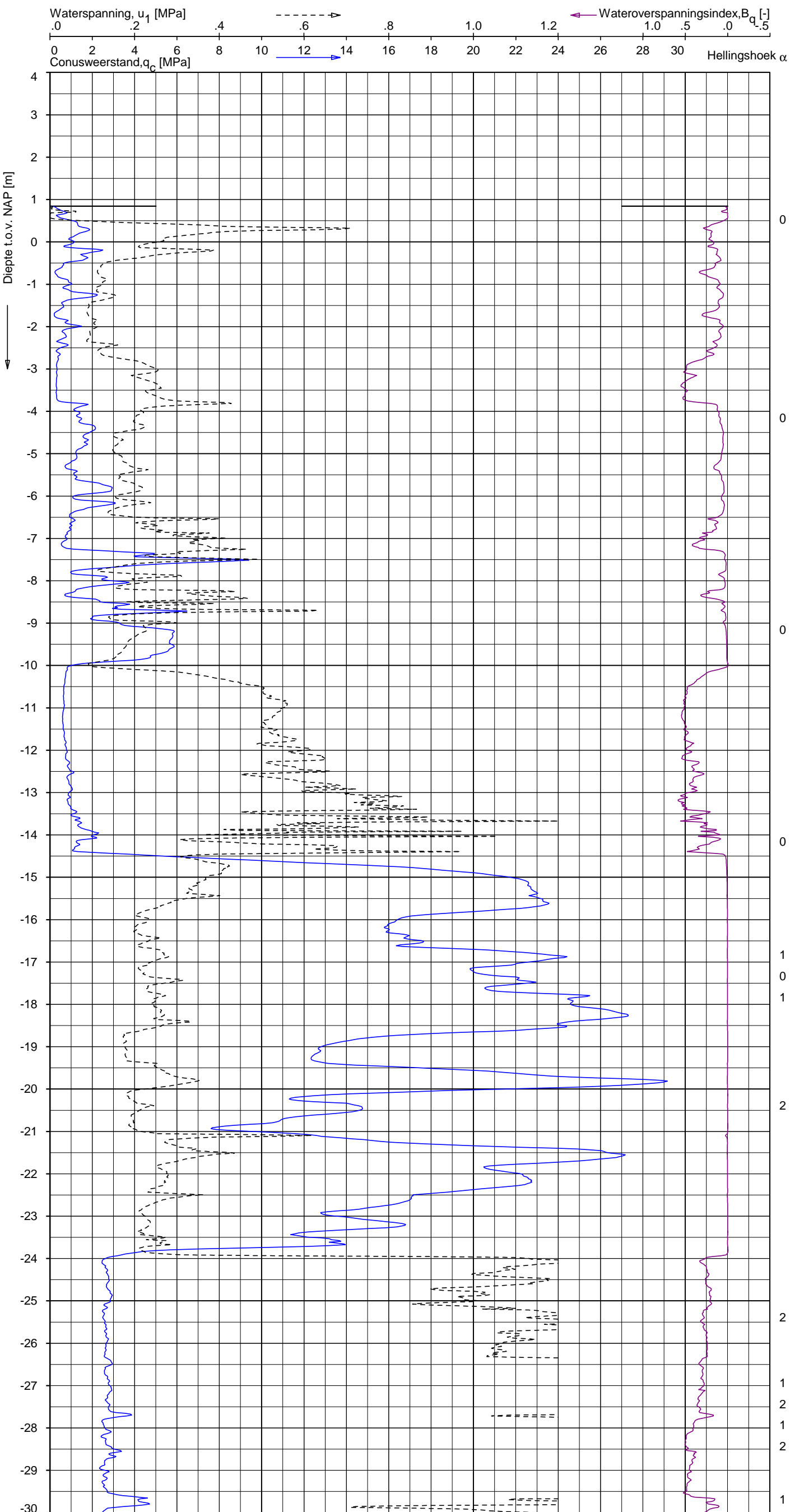
NOORD-WEST 380

Opdr. 6012-0102-000
 Sond. DKMP758-4

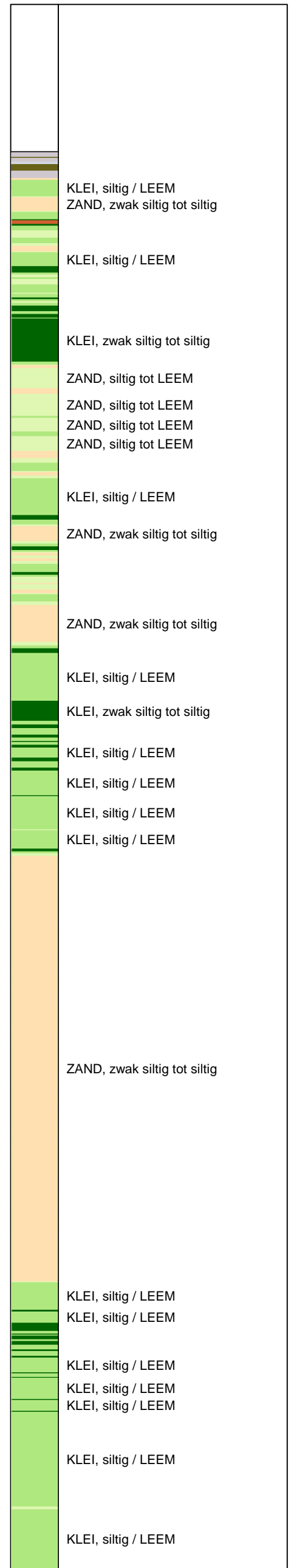
UNIPLOT 05.27.nl / QcU1Class-R3.cmd / 2015-05-21 14:54:08

6012-0102-000

DKMP758-4 - 1



Indicatieve bodembeschrijving
 Automatisch gegenereerd uit data van de sondering, geldig onder grondwaterpeil (Robertson 1990, NL corr.)



Opg. : AS/rsi d.d. 06-mei-2015 Coord.: X=250450.0 m Y=603636.4 m Systeem: RD
 Get. : HOFSTEDÉ d.d. 21-mei-2015 MV = NAP +0.84 m Conus: CP15-CF75PA1SN2 1701-2502
 Sondering volgens norm NEN-EN-ISO 22476-1 Toepassingsklasse 2. Test type TE2
 Conustype: $A_c = 1510 \text{ mm}^2$; $A_s = 19895 \text{ mm}^2$



SONDERING MET WATERSPANNINGSMETING

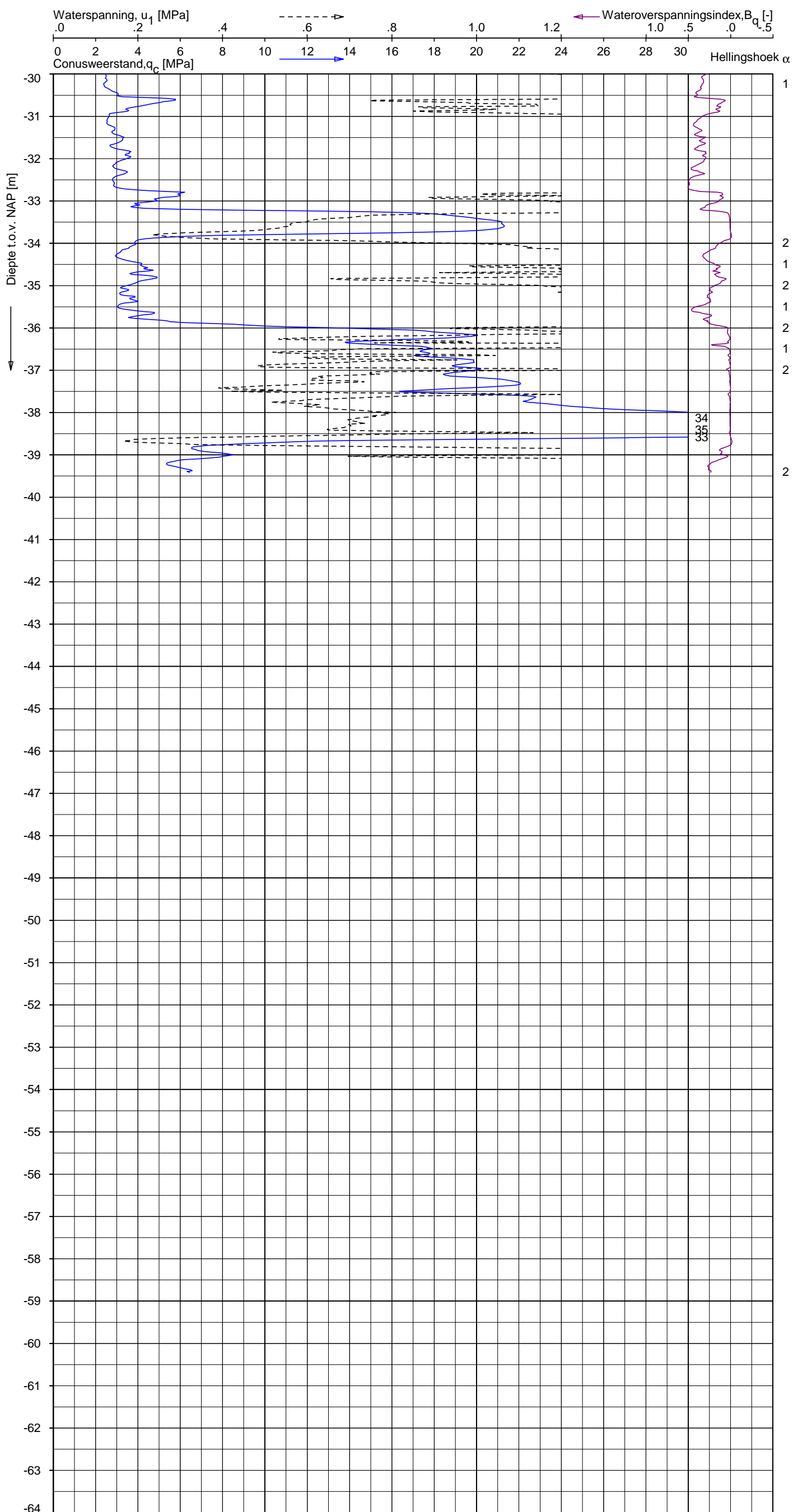
NOORD-WEST 380

Opdr. 6012-0102-000
 Sond. DKMP758-4


UNIPLOT 05.27.nl / QcU1Class-R3.cmd / 2015-05-21 14:54:09

6012-0102-000

DKMP758-4 - 2



Indicatieve bodembeschrijving
 Automatisch gegenereerd uit data van de sondering, geldig onder grondwaterpeil (Robertson 1990, NL corr.)



Opg. : AS/rsI d.d. 06-mei-2015 Coord.: X=250450.0 m Y= 603636.4 m Systeem: RD Sondering volgens norm NEN-EN-ISO 22476-1
 Get. : HOFSTEDE d.d. 21-mei-2015 MV = NAP +0.84 m Conus: CP15-CF75PA1SN2 1701-2502 Toepassingsklasse 2. Test type TE2
 Conustype: $A_c = 1510 \text{ mm}^2$; $A_s = 19895 \text{ mm}^2$



SONDERING MET WATERSPANNINGSMETING

NOORD-WEST 380

Opdr. 6012-0102-000
 Sond. DKMP758-4

LEGENDA TERREINPROEVEN EN GRONDSOORTEN

BORINGEN / PEILBUIZEN

●	mechanische boring (B)
◐	handboring (HB)
○	niet uitgevoerde boring
◌	niet uitgevoerde handboring
●	boring met peilbuis
●	boring met peilbuis, ondiep en diep filter
●	boring met peilbuis, ondiep, middeldiep en diep filter
◌	handboring met peilbuis
⊕	hellingmeterbuis (HMB)
⌵	gedrukte peilbuis (PB) / minifilter (MF)
⊙	boring derden
⊙	boring derden met peilbuis

SONDERINGEN

▼	diep-/diepzware sondering
▽	middelzware sondering
▼	diep-/diepzware sondering met plaatselijke kleefmeting
▽	middelzware sondering met plaatselijke kleefmeting
⊕	slagsondering
▽	niet uitgevoerde sondering
⊕	waterspanningsmeter (WSM)
▽	sondering derden
▽	sondering derden met plaatselijke kleefmeting

Type sonderingen

M	middelzware sondering
D	diepsondering
DZ	diepzware sondering
S	slagsondering

Toegevoegde metingen

KM	meting van de plaatselijke kleef
P	meting van waterspanning
M	meting van de magnetische veldsterkte
G	meting van de geleidbaarheid
S	meting van de schuifgolfsnelheid (seismische meting)
T	meting van de temperatuur

LEGENDA / TERMINOLOGIE

grind

	Grind, siltig
	Grind, zwak zandig
	Grind, matig zandig
	Grind, sterk zandig
	Grind, uiterst zandig

zand

	Zand, kleilig
	Zand, zwak siltig
	Zand, matig siltig
	Zand, sterk siltig
	Zand, uiterst siltig

veen

	Veen, mineraalarm
	Veen, zwak kleilig
	Veen, sterk kleilig
	Veen, zwak zandig
	Veen, sterk zandig

klei

	Klei, zwak siltig
	Klei, matig siltig
	Klei, sterk siltig
	Klei, uiterst siltig
	Klei, zwak zandig
	Klei, matig zandig
	Klei, sterk zandig

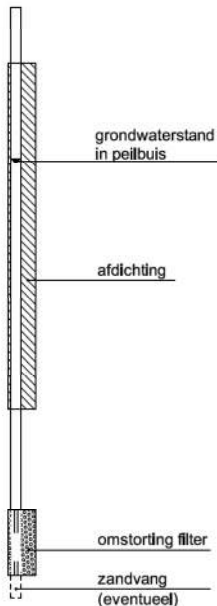
leem

	Leem, zwak zandig
	Leem, sterk zandig

Overige toevoegingen

	zwak humeus
	matig humeus
	sterk humeus
	zwak grindig
	matig grindig
	sterk grindig

Peilbuis




Monsters



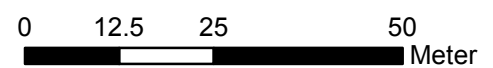
Overig

◀	gemiddeld hoogste grondwaterstand
▽	grondwaterstand
◆	gemiddeld laagste grondwaterstand
	slib
	verharding / kern / asfalt
	puin



Verklaring

-  Werkterrein + bouwweg
-  Bouwput
-  Masten
-  Locatie handsondering met boring bouwwegen
-  Locatie boring bouwwegen
-  Locatie boring tot 0,50 m-mv
-  Locatie boring tot 1,20 m-mv
-  Locatie boring tot 4,00 m-mv
-  Locatie boring + peilbuis
-  Locatie slibmonster (Locatie)
-  Locatie slibmonster (Bouwweg)



Locatie VKA versie 2.8
Bouwweg VKA versie 2.8.2

TITEL		BOORPUNTEN KAART MAST :		758	
		Noord - West 380 kV			
STATUS	GETEKEND DOOR	AFD.	PAR.	OPDRACHTGEVER	
	D. Dobri			TenneT	
	GECONTROLEERD DOOR	AFD.	PAR.	OMSCHRIJVING WIJZIGING	GETEKEND BIJ
	E. Aldershof				ARCADIS
	VOOR AKKOORD	AFD.	PAR.	SCHAAL	DATUM 1e UITGAVE
	J. Assink			1:1000	04.06.2015
				DATUM WIJZIGING	
VAKGEBIED	TEK. SOORT	PROJECT NR.	FORMAT	NUMMER	WIJZ. NR.
			A3	Mast nr. 758	1

2 Cultuurtechnisch onderzoek

3 Geohydrologisch onderzoek

Verantwoording

Titel: Geohydrologisch onderzoek: project: Noord – West 380 kV
Deelgebied: 1
mastnummer: 758

Projectnummer: B.02032.000377.001

Referentienummer: T206878

Revisie: 1.0

Datum: 22 juli 2015

Auteur(s): M.J.H. Rakhorst en M.M. Houdé

Gecontroleerd door: J.B. Helder

Paraaf gecontroleerd:



Goedgekeurd door: J. Assink



Paraaf goedgekeurd:

Contact: TenneT380kVnw@arcadis.nl

In het geohydrologisch onderzoek worden twee fases onderscheiden namelijk:

- Fase 1: Beknopte analyse van effecten
- Fase 2: Uitgebreide analyse van effecten indien onderlinge beïnvloeding daar aanleiding toe geeft

Fase 1 is in dit geohydrologisch rapport in paragraaf 3.1 t/m 3.4 uitgewerkt. Indien van toepassing is fase 2 in paragraaf 3.5 en 3.6 uitgewerkt.

INHOUDSOPGAVE

3.1. Inleiding

3.2. Veld- en laboratoriumwerkzaamheden

3.3. Algemene beschrijving tracé

3.4. Bemaling

3.5. Effecten grondwater (Fase 2: indien de effecten daar aanleiding toe geven)

3.6. Uitvoeringstechnische aspecten (Fase 2: indien de effecten daar aanleiding toe geven)

3.7 Bijlagen H3

Bijlage 3-1: Locatie inclusief onderzoekspunten

Bijlage 3-2: Overzicht veldgegevens en analyseresultaten

Bijlage 3-3: Tekening: waterinformatiekaart

3.1 *Inleiding*

Doel van het geohydrologisch onderzoek is om inzicht te geven in de geohydrologische situatie op de onderhavige mastlocatie 758. Dit voor de onderbouwing van de vergunningaanvraag in het kader van de Waterwet en het op te stellen werkplan door de aannemer.

Op basis van de geohydrologische situatie is het te verwachten waterbezwaar en de grondwater- en/of stijghoogteverlaging in de omgeving tijdens de bemaling berekend. Met deze gegevens kan de benodigde vergunning in het kader van de Waterwet aangevraagd worden.

Indien de mate waarin effecten optreden niet om nadere kwantificering vraagt, wordt enkel fase 1 in deze rapportage uitgewerkt. Indien de mate waarin effecten optreden wel om nadere kwantificering vraagt, is ook fase 2 uitgewerkt. Er wordt bij het bepalen van de effecten rekening gehouden met de mogelijke invloed van bemaling van naastgelegen masten op de verlaging. Voor een mastlocatie zijn de twee naastliggende mastlocaties maatgevend voor de verlaging en de effecten.

Dit geohydrologisch onderzoek vormt daarnaast een bron van gegevens en basis voor het door de aannemer op te stellen werkplan en uitvoeringsplan van de bemaling (bemalingsplan).

Daarnaast is aandacht besteed aan de kwalitatieve aspecten, vanuit de voorgenomen lozing van bemalingswater op oppervlaktewater.

3.2 *Veld- en laboratoriumwerkzaamheden*

3.2.1 *Veldwerkzaamheden*

Ten behoeve van het geohydrologisch onderzoek zijn ter plaatse van de toekomstige bouwput de volgende veldwerkzaamheden uitgevoerd:

- 4 sonderingen tot 40 m -mv (of maximale reactiekracht van 16 ton);
- Twee boringen tot ten minste 4,0 m -mv;
- Het plaatsen van ten minste één peilbuis ter bepaling van de freatische grondwaterstand in de deklaag;
- De stijghoogte is bij plaatsing van de peilbuis bepaald. Na een wachttijd van tenminste 1 week is een tweede meting uitgevoerd;
- Het nemen van een monster van het oppervlaktewater. Niet ter plaatse van iedere mastlocatie is een monster genomen, maar wel van elk ontvangend oppervlaktewater (zie bijlage 3-3 voor de locatie van monsternamen).

De datums waarop deze veldwerkzaamheden hebben plaatsgevonden, zijn weergegeven bij de resultaten van de veldwerkzaamheden zoals weergegeven in bijlage 3-2 en 3-3.

3.2.2 *Laboratoriumwerkzaamheden*

Het grondwater in de peilbuizen en het oppervlaktewater is bemonsterd en geanalyseerd op het standaardlozingspakket (Arseen (As), Chloride (Cl), Zuurstof (O₂), Ammonium (NH₄), Stikstof (N-Kjeldahl), Fe²⁺, Fe-totaal, BZV (biologisch zuurstofverbruik), CZV (chemisch zuurstofverbruik), Sulfaat (totaal), Fosfaat (totaal), zuurgraad (pH), geleidingsvermogen (EGV), droogrest onopgeloste bestanddelen (zs)).

De resultaten van de veld- en laboratoriumwerkzaamheden zijn opgenomen in bijlage 3-2. De resultaten zijn tevens beknopt weergegeven in de als bijlage 3-3 opgenomen tekening.

3.3 *Algemene beschrijving tracé*

3.3.1 *Maaiveld*

De hoogtemetingen gedaan tijdens de veldwerkzaamheden zijn in bijlage 3-2 opgenomen. Hieruit leiden wij een gemiddelde maaiveldhoogte ter plaatse van de locatie af van 0,79 m NAP.

3.3.2 Bodemopbouw

In onderstaande paragrafen is de ondiepe bodemopbouw en geohydrologische opbouw beschreven.

3.3.2.1 Ondiepe bodemopbouw

Op basis van boringen uitgevoerd tijdens de veldwerkzaamheden bestaat de deklaag vanaf maaiveld (bbm NAP) tot maximale boordiepte uit klei en zand (zandlaag aanwezig van 0,5 tot -2,5 rest is klei)

3.3.2.2 Geohydrologische opbouw

De regionale bodemopbouw is weergegeven in onderstaande tabel 3.1. De gegevens uit deze tabel zijn ontleend aan www.DINOloket.nl aangevuld met de lokale locatiespecifieke gegevens zoals naar voren komt uit de sonderingen uitgevoerd in het kader van het geotechnische onderzoek (zie hoofdstuk 4) en de handboringen voor het cultuurtechnisch onderzoek (zie hoofdstuk 2). In onderstaande tabel zijn ook de geohydrologische formaties en de op basis van DINOloket en ervaring geïnterpreteerde parameters weergegeven (weerstanden en doorlatendheden).

Daarnaast is bij de handboringen per laag de waterdoorlatendheid (k-waarde) geschat voor het berekenen van de uit te voeren bemalingen (zie bijlage 1-1).

Tabel 3.1: Geohydrologische opbouw

Globale diepte (m NAP)	Samenstelling	Geohydrologische eenheid	Formatie	Doorlatendheid/weerstand
0,79 tot -4	zand klei	deklaag	Formatie van Naaldwijk	240 dagen
-4 tot -10	zand	watervoerende laag	Formatie van Boxtel Peelo Formatie	1 tot 5 m/d
-10 tot -15	klei	slechtdoorlatende laag	Peelo Formatie	250 dagen
-15 tot -39,5	zand klei	watervoerende laag	Peelo Formatie	5 tot 15 m/d

3.3.3 Watersysteem

In onderstaande paragrafen zijn de gegevens van het oppervlaktewater en grondwater beschreven.

3.3.3.1 Oppervlaktewaterpeilen

Het peil van het oppervlaktewater is niet gemeten.

3.3.3.2 Freatisch grondwater

De Gemiddeld Hoogste Grondwaterstand (GHG) en Gemiddeld Laagste Grondwaterstand (GLG) geven de grondwaterstandsfluctuatiezone aan. Deze kunnen in het veld terug te vinden zijn als hydromorfe profielkenmerken. Op basis van de hydromorfe profielkenmerken in boringen op de locatie is een gemiddelde GHG af te leiden van 0,55 m -mv en de GLG op 1,50 m -mv. Bij een maaiveldniveau van 0,86 m NAP komt dit overeen met een GHG van 0,31 m NAP en een GLG van -0,64 m NAP.

De in peilbuis 75801-1 met filterdiepte 2,00 tot 3,00 m -mv tijdens de veldwerkzaamheden opgenomen freatische stijghoogte is weergegeven in onderstaande tabel. De waarden ten opzichte van maaiveld zijn met de maaiveldhoogte van 0,90 m NAP bij de peilbuis (in het rapport afgerond op twee decimalen) vertaald naar een waarde ten opzichte van NAP.

Tabel 3.2: Ondiepe stijghoogte peilbuis 75801-1

Datum	Stijghoogte [m -mv]	Stijghoogte [m NAP]
05/18/2015	0,90	0,00
05/29/2015	1,80	-0,90

Stijghoogten diep grondwater

Op basis van peilbuismetingen in het freatische en in het diepe grondwater (watervoerend pakket) kan worden geconcludeerd dat een kwelsituatie aanwezig is.

De in peilbuis 75801a-1 met filterdiepte 5,00 tot 6,00 m -mv tijdens de veldwerkzaamheden opgenomen stijghoogte van het watervoerend pakket is weergegeven in onderstaande tabel. De waarden ten opzichte van maaiveld zijn met de maaiveldhoogte ter plaatse van de peilbuis [0,90 m NAP] vertaald naar een waarde ten opzichte van NAP.

Tabel 3.3: Diepe stijghoogte peilbuis 75801a-1

Datum	Stijghoogte [m -mv]	Stijghoogte [m NAP]
05/18/2015	0,90	0,00
05/29/2015	1,55	-0,65

3.3.3.3 Grond- en oppervlaktewaterkwaliteit

Het waterbeheer voor zowel de kwaliteit van grond- als oppervlaktewater valt onder verantwoordelijkheid van waterschap Noorderzijlvest. Of gehalten in het grondwater te hoog zijn en maatregelen nodig zijn voordat geloosd kan worden, dient in overleg met het waterschap te worden afgestemd.

De effecten op de waterkwaliteit kenmerken zich in het algemeen door verzilting, vermesting, zuurstofhuishouding, giftigheid, verkleuring, vertroebeling en bodemvorming. De parameters die hier invloed op hebben, zijn bepaald door een bemonstering en analyse van het grondwater in de peilbuizen en van het oppervlaktewater. De resultaten hiervan staan in tabel 3.4 weergegeven. Van het ondiepe grondwater en oppervlaktewater zijn geen kwaliteitsgegevens beschikbaar.

Voor het lozen van grondwater is het Besluit lozing buiten inrichting van toepassing (16 maart 2011, artikel 3.2). Lozing in oppervlaktewater is toegestaan indien het gehalte onopgeloste stoffen ten hoogste 50 mg/l bedraagt en als gevolg van de lozing geen visuele verontreiniging optreedt. Dit laatste hangt over het algemeen samen met de aanwezigheid van ijzer en het zuurstofgehalte.

Ter plaatse van de lozingspunten zijn het oppervlaktewater en de waterbodem geanalyseerd. Dit is gedaan om de kwaliteit van het oppervlaktewater inzichtelijk te maken en de mate van visuele verontreiniging als gevolg van opwerveling van de waterbodem te kunnen inschatten.

In tabel 3.4 is tevens de norm voor onopgeloste bestanddelen in oppervlaktewater opgenomen. De tabel is aangevuld met indicatieve lozingsnormen voor de parameters die vanuit de zorgplicht relevant zijn voor de waterkwaliteit. Deze normen zijn echter indicatief en gebaseerd op Commissie Integraal Waterbeheer (Kleine en kortdurende lozingen Wvo, juni 2001).

Tabel 3.4: Grond- en oppervlaktewaterkwaliteit en indicatieve lozingsnormen

Parameter	Eenheid	Meetwaarde grondwater ondiep (75801-1)	Meetwaarde grondwater diep (75801a-1-1)	Meetwaarde oppervlaktewater (75801OW-1)	Indicatieve norm
Filterdiepte	m -mv	2,00 tot 3,00	5,00 tot 6,00	n.v.t.	n.v.t.
Droogrest onopgeloste bestanddelen	mg/l	n.b.*	120,00	n.b.*	< 50,00
Zuurstof [O]	mg O ₂ /l	n.b.*	0,20	n.b.*	> 5,00
IJzer [Fe]	mg/l	n.b.*	0,38	n.b.*	< 5,00
Ammonium (als N)	mg N/l	n.b.*	48,00	n.b.*	< 20,00
Arseen [As]	µg/l	n.b.*	13,00	n.b.*	< 30,00
Chloride [Cl]	mg/l	n.b.*	8160,00	n.b.*	< 200,00
Fosfor [P]	mg/l	n.b.*	8,00	n.b.*	< 1,00
Stikstof (N; volgens Kjeldahl)	mg/l	n.b.*	59,00	n.b.*	< 20,00
Sulfaat (opgelost, als S)	mg S/L	n.b.*	12,00	n.b.*	< 100,00

*n.b. = niet beschikbaar.

De gehalten, waargenomen in peilbuis 75801a-1 met filterdiepte 5,00 tot 6,00 m -mv rond de diepte van de grondwateronttrekking, zijn representatief voor de lozing van de grondwateronttrekking.

Er zijn geen meetwaarden beschikbaar van het ontvangende oppervlaktewater. Daarom wordt het te lozen grondwater alleen vergeleken met de indicatieve normen.

Uit bovenstaande tabel kan geconstateerd worden dat bij de lozing van het grondwater de volgende indicatieve lozingsnormen overschreden worden: droogrest onopgeloste bestanddelen (hierna zwevende stof genoemd), zuurstof, ammonium, chloride, fosfor en stikstof.

De indicatieve lozingsnorm voor zuurstof wordt overschreden en de concentratie in het ontvangende oppervlaktewater is waarschijnlijk hoger dan die in het te lozen water. Het te lozen grondwater heeft voor zwevende stoffen, ammonium, chloride, fosfor en stikstof een hogere waarde ten opzichte van de indicatieve lozingsnormen. De verwachting is dat er door de lozing een verslechtering in waterkwaliteit in het ontvangende oppervlaktewater optreedt.

Maatregelen die genomen kunnen worden om de concentratie van deze stoffen te verlagen (of verhogen bij zuurstof) zijn de volgende:

- de concentratie zuurstof kan door middel van beluchten worden verhoogd;
- concentratie zwevende stoffen (droogrest onopgeloste bestanddelen) kan verlaagd worden door middel van een filter.

Maatregelen tegen verslechtering van de waterkwaliteit van het ontvangende oppervlaktewater (vanwege te hoge concentraties ammonium, chloride, fosfor en stikstof) worden met het waterschap besproken.

3.4 Bemaling

3.4.1 Aanlegmethode bi-pole mast

De afmeting van de bouwput bedraagt 20x40 m. De benodigde ontgravingsdiepte bedraagt 3,00 m – mv. Voor de aanleg van de mastvoet wordt met een maximale aanlegperiode en bemalingsduur van 4 weken gerekend.

3.4.2 Berekening

Bij de berekening van het waterbezwaar is rekening gehouden met de volgende uitgangspunten.

3.4.2.1 Uitgangspunten

- De berekeningen zijn uitgevoerd ten opzichte van de stijghoogte in het watervoerend pakket om geen onderschatting te maken van het waterbezwaar (worstcase-scenario);
- Bij de bemaling is uitgegaan van een ontwateringsdiepte van 0,5 m beneden de putbodem;
- De onttrekkingshoeveelheden en bijbehorende verlagingen zijn berekend uitgaande van een instationair onttrekkingsdebiet. Bij een gespannen pakket is uitgegaan van een stationair onttrekkingsdebiet aangezien binnen de aangehouden bemalingsduur het maximale invloedgebiedsgebied wordt bereikt;
- Voor analytische berekeningsmethoden is een oneindig uitgestrekt homogeen pakket verondersteld. Bij een gespannen pakket is uitgegaan van een stationair onttrekkingsdebiet aangezien binnen de aangehouden bemalingsduur het maximale invloedgebiedsgebied wordt bereikt;
- In de onttrekkingshoeveelheden is geen rekening gehouden met een eventuele toename in debiet als gevolg van de nabije ligging van oppervlaktewater;
- In de berekeningen wordt rekening gehouden met de effectieve dikte van de watervoerende laag (onvolkomenheid van filters volgens Forcheimer);
- De lozing van het onttrokken grondwater kan plaatsvinden op nabij gelegen oppervlaktewater, waar ook het monster uit oppervlaktewater is genomen (zie bijlage 3-3);
- Per mastlocatie wordt met een maximale bemalingsduur van 4 weken gerekend.

3.4.2.2 Debiet en waterbezwaar

Bij de bemalingen kan sprake zijn van een freatische, een deels semi-gespannen en deels gespannen situatie van het grondwater. De formules van Theis kan worden gebruikt bij instationaire bemaling voor deze drie situaties. Omdat deze allemaal voorkomen op dit tracé is de formule van Theis toepasbaar. Hiervoor dient wel de parameter meewerkend porievolume of specifieke berging per situatie aangepast te worden. Op de delen van het tracé waar een gespannen situatie van het grondwater aanwezig is, passen wij de formules van De Glee toe.

Theis

Voor de berekening van debieten en verlaging van de stijghoogte in freatische, een deels semi-gespannen situatie van het grondwater is gebruik gemaakt van een afgeleide van de formule van Theis (1935).

$$Q_{Theis} = \frac{s_r \cdot 4 \cdot \pi \cdot kD}{W(u)}$$

met S_r = gewenste verlaging ter hoogte van de bouwput (m)
 kD = transmissiviteit (m²/d)
 $W(u)$ = Theis Well functie (-)

Waarin u :

$$u = \frac{r^2 S}{4 \cdot kD \cdot t} \quad (-)$$

met r = straal bouwput (m)
 S = bergingscoëfficiënt (-)
 t = tijd (d)

$W(u)$: Theis well functie, die benaderd kan worden door:

$$W(u) = -0,5772 - \ln u + u - \frac{u^2}{2.2!} + \frac{u^2}{3.3!} - \frac{u^2}{4.4!} + \dots$$

De Glee

Op de delen van het tracé waar een gespannen situatie van het grondwater aanwezig is, passen wij de formule van De Glee toe.

Spanningsbemaling

De formule van De Glee kan worden gebruikt voor stationaire berekeningen in semi-gespannen aquifers. In dat geval is sprake van nalevering vanuit de aquitard of bovenliggende aquifer. De volgende randvoorwaarden:

- Aquifer is semi-gespannen;
- Aquifer en aquitard zijn oneindig uitgestrekte pakketten;
- Homogeen, isotroop en uniforme dikte van de aquifer;
- Uitgangssituatie: horizontale grondwaterspiegel;
- Constante onttrekkingshoeveelheid en stroming naar de put is stationair;
- Volkomen bron;
- Verticale stroming in aquitard;
- Verwaarloosbare verlaging in boven- (en onder-)gelegen aquifer;
- $\lambda > 3D$.

Maatgevend voor de mate van nalevering van grondwater uit een boven- (en onder)liggend pakket is de weerstand van de aquitard (deklaag) en de hoeveelheid te onttrekken water.

Formule van De Glee:

$$Q_{DeGlee} = \frac{(s \cdot 2 \cdot \pi \cdot kD)}{K_0(r/\lambda)}$$

- met s = gewenste verlagings ter hoogte van de bouwput
 $K_0(r/\lambda)$ = Besselfunctie
 r = straal van de bouwput
 λ = spreidingslengte = $\sqrt{k * D * c}$
 k = doorlatendheid
 D = dikte aquifer
 c = weerstand aquitard

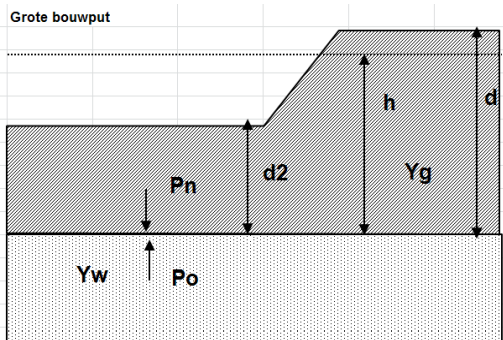
3.4.2.3 Opbarstgevaar

Indien zich onder de bouwputbodembodem een slecht doorlatende laag bevindt, bestaat er een risico dat de bouwputbodembodem, als gevolg van de waterdruk aan de onderzijde van deze laag, zal opbarsten. Het gevaar voor opbarsten wordt bepaald door de verhouding tussen de opwaartse en neerwaartse krachten, in formule:

$$V_f = P_n/P_o = d_2 * Y_g / h * Y_w$$

Waarin:

- V_f veiligheidsfactor, verhouding tussen neer- en opwaartse druk (1,2);
 P_n neerwaartse druk door bovenliggende grondlagen (kN/m²);
 P_o opwaartse druk (waterspanning) (kN/m²);
 d_2 dikte van de slecht doorlatende grondlagen onder de bouwputbodembodem (m);
 Y_g gemiddeld volumegewicht van de grond inclusief poriewater (kN/m³);
 Y_w gemiddeld volumegewicht van poriewater (kN/m³);
 h stijghoogte van het grondwater in de onderliggende watervoerende laag t.o.v. de onderzijde van de slecht doorlatende laag.



Tabel 3.5: Uitgangspunten en uitkomsten van de opbarstberekening.

	uitgangspunten			Y_w	aandeel bodem			Y_g	evenwichtsberekening			
	d_2 [m]	d [m]	h [m]		veen [10]	klei [14]	zand [18]		P_n [kN]	P_o [kN]	$Y_f < 1,2$	verlaging stijghoogte [m]
mast	1,79	4,79	4,29	9,80	0,00	0,40	0,60	16,40	29,36	42,04	Ja	1,8

Voor de opbarstberekening is gebruik gemaakt van de hoogste waarde van de gemeten grondwaterstanden (freatisch) en stijghoogtes (watervoerend pakket).

Uit bovenstaande tabel volgt of er een veiligheidsfactor (Y_f) is, die al dan niet groter is dan 1,2. Aangezien hier "Ja" aangegeven is, is een verlaging van de stijghoogte door spanningsbemaling van 1,8 meter benodigd om opbarsting van de bouwput te voorkomen.

3.4.2.4 Bandbreedteanalyse

Voor de bandbreedteanalyse is een tweetal parameters die we beschouwen:

- Bodemopbouw;
- Stijghoogten.

De gegevens van het te bemalen werk zoals bemalingsduur en afmetingen nemen wij niet mee omdat deze als uitgangspunt gezien moeten worden.

Het onttrekkingsdebiet en waterbezwaar worden voornamelijk bepaald door de doorlatendheid van de aanwezige zandlaag onder de deklaag. Op basis van de boorbeschrijvingen en ervaring hebben we een kD waarde van 30,00 m²/dag en een dikte van 6,00 m aangehouden. De doorlatendheid zou kunnen variëren tussen 1,00 m/dag en 5,00 m/dag. Bij de berekening van het debiet en waterbezwaar wordt rekening gehouden met deze spreiding.

Uitgangspunt is het worst-case scenario, daarom zijn het uiteindelijke debiet en waterbezwaar met de maximale doorlatendheid opgenomen in het rapport.

3.4.2.5 Debiet en waterbezwaar

Deklaag

Voor de bemaling van de deklaag met een verlaging ten opzichte van de GHG van 2,95 m is het totaal benodigd debiet berekend op 14,27 m³/uur. Bij een verlaging ten opzichte van de GLG van 2,00 is het totaal benodigde debiet berekend op 9,69 m³/uur.

Spanningsbemaling

Voor de spanningsbemaling van de watervoerende laag met een verlaging ten opzichte van de maximaal gemeten stijghoogte is voor een verlaging van 1,8 m het totaal benodigd debiet berekend op 15,05 m³/uur. Bij GLG is voor de benodigde verlaging in de watervoerende laag een debiet van 6,66 m³/uur nodig.

Het totale debiet van de bemaling bedraagt bij GHG 29,32 m³/uur en bij GLG 16,35 m³/uur.

Waterbezwaar

De bemalingsduur bedraagt vier weken. Het totaal verwachte waterbezwaar in de bemalingsperiode van 4 weken bedraagt circa 19.705 m³ bij GHG en 10.996 m³ bij GLG. Het waterbezwaar overschrijdt de vergunningsplichtige hoeveelheid niet.

Een aantal zaken kan leiden tot een hoger waterbezwaar dan hier berekend is. Er kan neerslag vallen. Daarnaast moet rekening gehouden worden met het leegpompen van de bouwkuip en mogelijk leegpompen van nabijgelegen oppervlaktewater. Ook kunnen mogelijke onvoorziene situaties tot extra waterbezwaar leiden. Deze zijn niet meegenomen in de berekening van het waterbezwaar.

3.4.3 Bemalingswijze

Bij de bemalingswijze dient rekening gehouden te worden met de heterogeniteit in bodemopbouw. Het goed ontwateren van de verschillende lagen in de bodem kan door het toepassen van verticale onttrekkingfilters met lange perforatie en, al dan niet haalbuizen.

3.4.4 Verlaging grondwaterstand en invloedsgebied

3.4.4.1 Invloedgebied freatisch pakket

In afbeelding 3.1 is de ligging van de mastlocatie en het maximale invloedsgebied weergegeven op een topografische ondergrond.

Het maximale invloedsgebied in de deklaag bedraagt 75 m, onder de slecht doorlatende laag in de watervoerende laag 130 m. Dit maximale invloedsgebied is weergegeven op kaart om een eventuele afweging te maken over het al dan niet acceptabel zijn van deze effecten.

3.4.4.2 Invloedsgebied watervoerend pakket

Tabel 3.6: Invloedsgebieden bij GHG

verlaging	afstand [m]	
	freatisch pakket	watervoerend pakket
0,05 m	75	130
0,10 m	65	105
0,20 m	55	85
0,50 m	45	55
1,00 m	35	35

3.4.5 Beknopte analyse mogelijke effecten

Binnen het maximale invloedsgebied zijn de volgende objecten aanwezig: landbouw met watergangen (zie afbeelding 3.1).

Landbouw

Als gevolg van de verlaging van de grondwaterstand is niet uit te sluiten dat droogteschade optreedt aan de vegetatie van landbouwgebieden. Voorafgaand aan de werkzaamheden moet worden afgestemd met de beheerder en eigenaar.

Grondwaterbeschermingsgebieden

De locatie is niet gelegen in een waterwingebied of boringsvrije zone en dus ook niet binnen een grondwaterbeschermingsgebied.

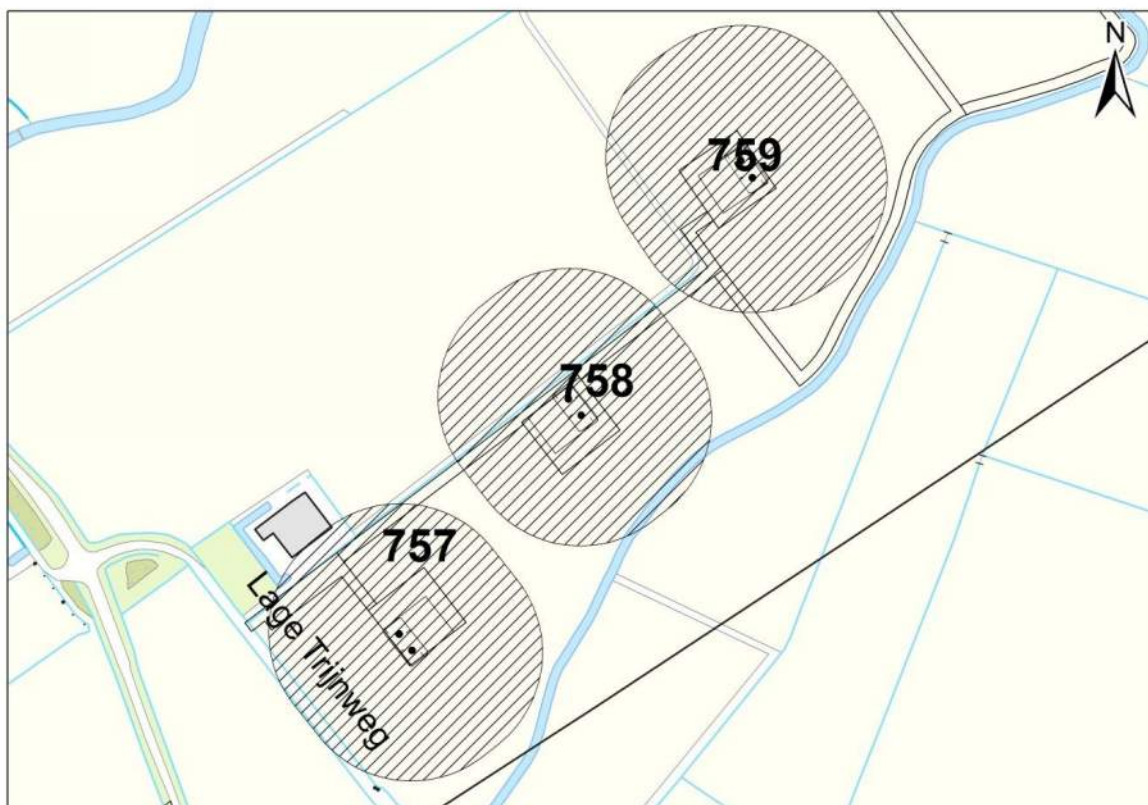
Overige punten:

Grondwateronttrekkingen

Grondwateronttrekkingen van derden zijn op basis van het landelijk grondwaterregister en gegevens van de provincie niet aanwezig. Er is geen informatie beschikbaar over onttrekkingen die niet bij de provincie zijn geregistreerd.

Mogelijke maatregelen om het invloedsgebied te verkleinen zijn:

- Verhogen van de mastvoet;
- Toepassen van retourbemaling, in het geval van spanningsbemaling;
- Toepassen van onttrekkingsbeperkende maatregelen zoals waterdichte (beton)vloeren of biologische afbreekbare waterremmende injectievloeistof;
- Verkorten van de bemalingsduur.

Afbeelding 3.1: Ligging mastlocatie en invloedsgebied op topografische ondergrond (Bron: top10NL-Kadaster)

3.5 Effecten grondwater

Op basis van de aanwezige bodemopbouw is het berekende invloedsgebied op locatie 758 representatief voor de nabij gelegen mastlocaties. Aanleiding voor een uitgebreide analyse van effecten is daarom niet aanwezig. De thema's in onderstaande paragrafen 3.5 en 3.6 worden daarom niet verder uitgewerkt.

- 3.5.1 Zettingen
- 3.5.2 Droogteschade landbouw
- 3.5.3 Droogteschade natuur
- 3.5.4 Verontreinigingen
- 3.5.5 Archeologie
- 3.5.6 Grondwateronttrekkingen derden

3.6 Uitvoeringstechnische aspecten

- 3.6.1 Technische principes bemaling
- 3.6.2 Voorschriften, vergunningen en heffingen
- 3.6.3 Monitoring

3.7 Samenvatting

In tabel 3.7 is een samenvatting weergegeven van het verwachte waterbezwaar, de geadviseerde bemalingswijze en aandachtspunten.

Tabel 3.7: Samenvatting bemaling

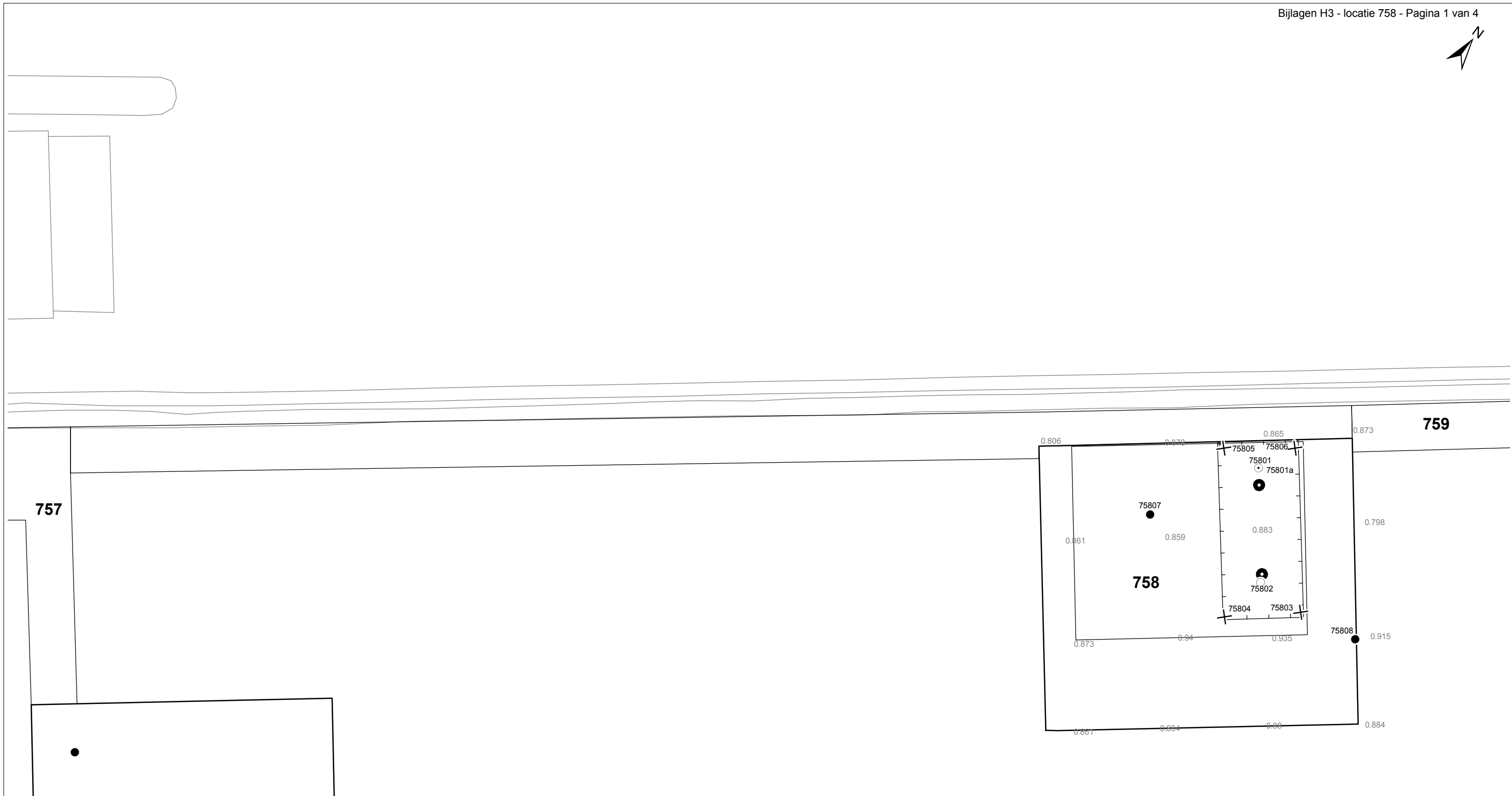
thema	resultaat
lozing	Aandachtspunten zwevende stof, zuurstof, ammonium, chloride, fosfor en stikstof
spanningsbemaling noodzakelijk	Ja
debiet freatisch pakket	14,27 m ³ /uur
debiet watervoerend pakket/spanningsbemaling	15,05 m ³ /uur voor GHG
debiet totaal	29,32 m ³ /uur voor GHG
bemalingsduur	4 weken
totaal waterbezwaar	19.705 m ³
Invloedgebied deklaag	75 m
Invloedgebied watervoerend pakket	130 m
Bemalingswijze	verticale bemaling van deklaag en watervoerende laag
Potentieel effect	Mogelijk droogteschade

3.8 *Bijlagen H3*


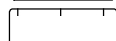






Bijlage 3-1: Locatie inclusief onderzoekspunten

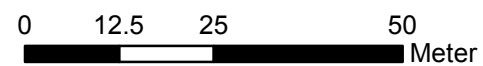
Bijlage 3-2: Overzicht veldgegevens en analyseresultaten

Bijlage 3-3: Tekening: waterinformatiekaart



Verklaring

-  Werkterrein + bouwweg
-  Bouwput
-  Masten
-  Locatie sondering incl. nummer
-  Locatie boring tot 0,50 m-mv
-  Locatie boring tot 1,20 m-mv
-  Locatie boring tot 4,00 m-mv
-  Locatie boring + peilbuis



Locatie VKA versie 2.8
Bouwweg VKA versie 2.8.2

TITEL					
GEOHYDROLOGIE KAART MAST :				758	
Noord - West 380 kV					
STATUS	GETEKEND DOOR	AFD.	PAR.	OPDRACHTGEVER	
	D. Dobri			TenneT	
	GECONTROLEERD DOOR	AFD.	PAR.	OMSCHRIJVING WIJZIGING	GETEKEND BIJ
	E. Aldershof				ARCADIS
	VOOR AKKOORD	AFD.	PAR.	SCHAAL	DATUM 1e UITGAVE
	J. Assink			1:1000	05.06.2015
DAATUM WIJZIGING					
	VAKGEBIED	TEK. SOORT	PROJECT NR.	FORMAT	NUMMER
				A3	Mast nr. 758
					1

Bijlage 3-2 overzicht veldgegevens mast 758

Van het ondiepe grondwater en het oppervlaktewater zijn geen analysegegevens beschikbaar

Tabel 3.8: Veldmetingen peilbuis 75801-1

Parameter	Meetwaarde	Eenheid
Datum monstername	05/29/2015	
Filterdiepte	2,00 tot 3,00	m-mv
Zuurgraad	7,17	
Geleidbaarheid stabiel	6800	µS/cm
Grondwaterstand	1,80	m-mv
Temperatuur	11,6	°C

Tabel 3.9: Veldmetingen peilbuis 75801a-1

Parameter	Meetwaarde	Eenheid
Datum monstername	05/29/2015	
Filterdiepte	5,00 tot 6,00	m-mv
Zuurgraad	7,12	
Geleidbaarheid stabiel	19380	µS/cm
Grondwaterstand	1,55	cm-mv
Temperatuur	11,8	°C

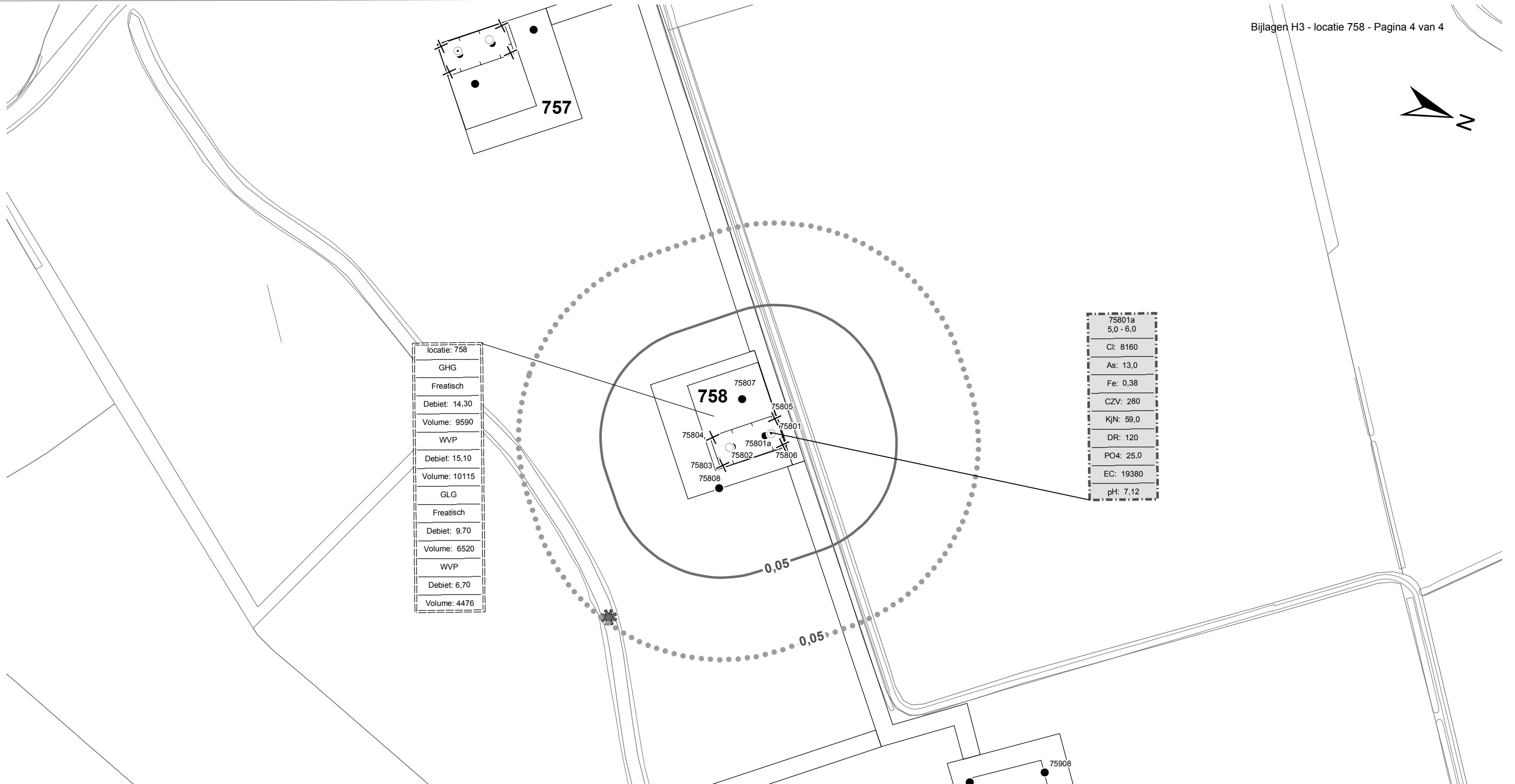
Tabel 3.10: Analyse grondwater peilbuis 75801a-1-1

Parameter	Meetwaarde	Eenheid
Filterdiepte	5,00 tot 6,00	m-mv
Ammonium	62,00	mg/l
Ammonium (als N)	48,00	mg N/l
Arseen [As]	13,00	µg/l
BZV-5	47,00	mg O2/l
Chloride	8160,00	mg/l
CZV	280,00	mg/l
Droogrest onopgeloste bestanddelen	120,00	mg/l
Fosfaat (als P2O5)	18,00	mg P2O5/l
Fosfaat (als PO4)	25,00	mg PO4/l
Fosfor [P]	8,00	mg/l
IJzer [Fe]	0,38	mg/l
Stikstof (N; vlgs Kjeldahl)	59,00	mg/l
Sulfaat (als SO4)	36,00	mg SO4/l
Sulfaat (opgelost, als S)	12,00	mg S/L
Zuurstof [O]	0,20	mg O2/l

Tabel 3.11: Maaiveldhoogten

X-coördinaat	Y-coördinaat	Maaiveldniveau in m NAP
250449.417	603642.652	0.904
250467.397	603619.244	0.899
250449.417	603642.652	0.904
250465.091	603606.476	0.908
250480.258	603619.153	0.843
250439.103	603641.443	0.89
250453.911	603652.413	0.855
250433.972	603616.306	0.829
250495.841	603621.864	0.889

250228.687	603485.255	1.016
250266.896	603515.292	0.827
250305.377	603545.611	0.751
250345.78	603574.938	0.813
250386.258	603605.616	0.725
250424.642	603638.141	0.894



locatie: 758
GHG
Freatisch
Debiet: 14,30
Volume: 9590
WVP
Debiet: 15,10
Volume: 10115
GLG
Freatisch
Debiet: 9,70
Volume: 6520
WVP
Debiet: 6,70
Volume: 4476

75801a
5,0 - 6,0
Cl: 8160
As: 13,0
Fe: 0,38
CZV: 280
KjN: 59,0
DR: 120
PO4: 25,0
EC: 19380
pH: 7,12

Verklaring

	Werkterrein + bouwwegen	Verlagingscontouren (GHG)		Verlagings 0,05 m freatisch	Verklaring analysesresultaten: Cl :Chloride (in mg/l) As :Arseen (in µg/l) Fe :IJzer (in mg/l) CZV :Chemisch zuurstof verbruik (in mg O ₂ /l) KjN :Stikstof volgens Kjeldahl (in mg/l) DR :Droogrest onopgeloste bestanddelen (in mg/l) PO4 :Fosfaat (mg/l) pH :Zuurgraad EC :Elektrische geleidbaarheid (µS/cm)
	Bouwput		Verlagings 0,05 m WVP		
	Masten	Verlagingscontouren (GLG)		Verlagings 0,05 m freatisch	Eenheden Krusingen en Strekkingen: Debieten (Q) (in m ³ / uur) Volumes (V) (in m ³)
	Locatie sondering incl. nummer		Verlagings 0,05 m WVP		
	Locatie boring tot 0,50 m-mv	Verklaring labels		Gegevens locatie	Afkortingen SB: Spanningsbemaling
	Locatie boring tot 1.20 m-mv		Analyseresultaten grondwater		
	Locatie boring tot 4.00 m-mv				
	Locatie boring + peilbuis				
	Locatie oppervlaktewater monster				

Locatie VKA versie 2.8
Bouwwegen VKA versie 2.8.2

TITEL					
Waterinformatiekaart mast : 758					
Noord - West 380 kV					
STATUS	GETEKEND DOOR D. Dobri	AFD.	PAR.	OPDRACHTGEVER TenneT	
	GECONTROLEERD DOOR E. Aldershof	AFD.	PAR.	OMSCHRIJVING WUZIGING	GETEKEND BIJ ARCADIS
	VOOR AKKOORD J. Assink	AFD.	PAR.	SCHAAL 1:2500	DATUM 1e UITGAVE 09.06.2015
WAKGEBIED	TEK. SOORT	PROJECT NR.	FORMAT A3	NUMMER Mast nr. 758	WUZ NR. 0

4 Grondmechanisch onderzoek

Verantwoording

Titel: Grondmechanisch onderzoek: project: Noord-West 380 kV
deelgebied 1
mastnummer 758

Projectnummer: 000.144

Referentienummer: 6012-0102-000.R758

Revisie: 1

Datum: 21-05-2015

Auteur(s): G.Hofstede
E-mail adres: b.bosman@fugro.nl

Gecontroleerd door: B. Bosman, teamleider sonderingen
Paraaf gecontroleerd: BB

Goedgekeurd door: W.H.J. van der Velden, projectleider
Paraaf goedgekeurd: WHV

Contact: B. Bosman, teamleider sonderingen

INHOUDSOPGAVE

- 4.1. Inleiding
 - 4.2. Uitzetten en waterpassen
 - 4.3. Sonderen
 - 4.4. Onderzoeksresultaten
- Bijlagen

4.1. Inleiding

Ten behoeve van het funderingsontwerp en de omgevingsvergunning voor de bouw van de mast zijn er gegevens verzameld van de bodemopbouw. De resultaten zijn in dit hoofdstuk beschreven.

Ter plaatse van de mastlocatie zijn de volgende veldwerkzaamheden uitgevoerd:

- 4 sonderingen met meting van plaatselijke wrijvingsweerstand tot 40 m -mv [of maximale reactiekracht], waarvan 1 sondering met meting van de waterspanning.

4.2. Uitzetten en waterpassen

De onderzoeklocaties zijn door Fugro GeoServices B.V. uitvoering uitgezet en gewaterpast, waarbij de locaties zijn gemeten met behulp van GPS-RTK en zijn weergegeven ten opzichte van RD/NAP. De onderzoekslocaties zijn weergegeven op de situatietekening.

De coördinaten van de onderzochte punten zijn onderaan de sondeergrafieken en in onderstaande tabel weergegeven.

	X-coördinaat	Y-coördinaat	Maaiveldniveau (NAP)
DKM758-1	250464.3	603618.9	0.89
DKM758-2	250468.8	603622.7	0.86
DKM758-3	250454.6	603640.2	0.85
DKMP758-4	250450.0	603636.4	0.84

De hoogtebepaling van de onderzoekslocaties in het terrein is uitgevoerd met als doel de bodemopbouw te refereren aan een vaste referentiehoogte. De gerapporteerde hoogtes zijn niet geschikt voor andere doeleinden dan dit onderzoek.

Voor een verklaring van de op de situatietekening gebruikte tekens en symbolen wordt verwezen naar de bijlage "Legenda Terreinproeven en Grondsoorten".

4.3. Sonderen

De sonderingen zijn uitgevoerd met de elektrische Fugro-kleefmantelconus conform norm NEN-EN-ISO 22476-1, toepassingsklasse 3. Een beschrijving van de gevolgde meet- en registratiemethode is gegeven in de bijlage "Continu Elektrisch Sonderen". De conus is voorzien van een hellingmeter. In de sondeergrafieken is de diepte gecorrigeerd voor de gemeten afwijking van de verticaal.

Op de grafieken van de sonderingen is het wrijvingsgetal weergegeven. Dit is de verhouding tussen de plaatselijke wrijvingsweerstand en de conusweerstand. Empirisch is vastgesteld dat het wrijvingsgetal een nauwe relatie heeft met de grondsoort, zodat een goede indicatie van de laagopbouw is verkregen.

De sonderingen zijn uitgewerkt met een interpretatie van het wrijvingsgetal voor identificatie van de bodemlagen. De identificatie van de bodemlagen is uitgevoerd volgens Robertson (1990), die door Fugro is aangepast aan de Nederlandse omstandigheden. Voor achtergronden en beperkingen wordt verwezen naar de bijlage "Continu Elektrisch Sonderen". De identificatie is indicatief en alleen geldig voor lagen onder de grondwaterstand. De resultaten dienen te worden geverifieerd met boringen of geologische informatie.

Op de sondeergrafiek waarop het resultaat van de meting van de waterspanning is gepresenteerd, is ook de waterspanningsindex gegeven. Dit is de verhouding tussen de waterspanning en de conusweerstand. In het algemeen kan worden gesteld dat een hoge index een minder goed water doorlatende laag weergeeft. Voor de interpretatie van de waterspanningssonderingen verwijzen wij naar de bijlage "Continu Elektrisch Sonderen".

4.4. Onderzoeksresultaten

De onderzoeksresultaten zijn opgenomen in de volgende bijlagen:


Bijlage: 6012-0102-000-758

Situatie inclusief onderzoekslocaties

Bijlage: DKM758-1 t/m DKMP758-4

Sonderingen

"Legenda Terreinproeven en Grondsoorten"
"Continu Elektrisch Sonderen"



Datum: 20-5-2015 D:\WERK\SCHIJF_gis\6012-0102-000\90_GIS\TENNET.mxd

SITUATIE

NOORD - WEST 380

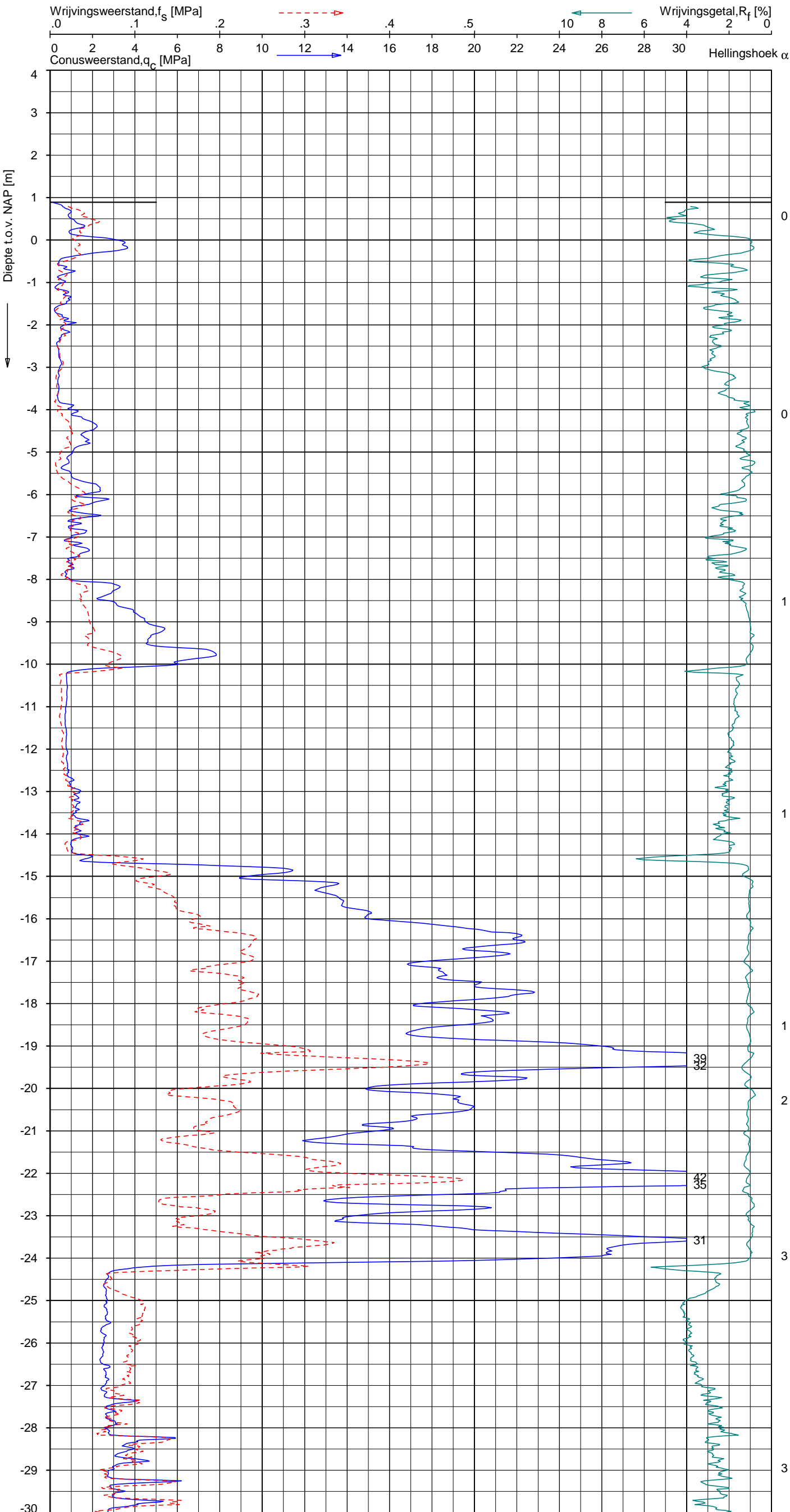
Opdr.nr.: 6012-0102-000

Bijlage : 758

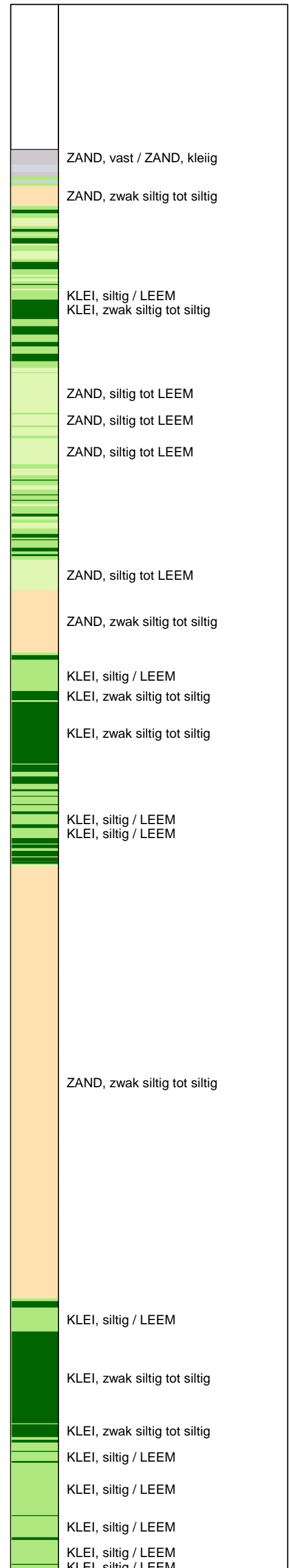
UNIPLOT 05.27.nl / QcfClass-R3.cmd / 2015-05-21 14:49:17

6012-0102-000

DKM758-1 - 1



Indicatieve bodembeschrijving
 Automatisch gegenereerd uit data van de sondering, geldig onder grondwaterpeil (Robertson 1990, NL corr.)



SONDERING MET PLAATSELIJKE KLEEFMETING

NOORD-WEST 380

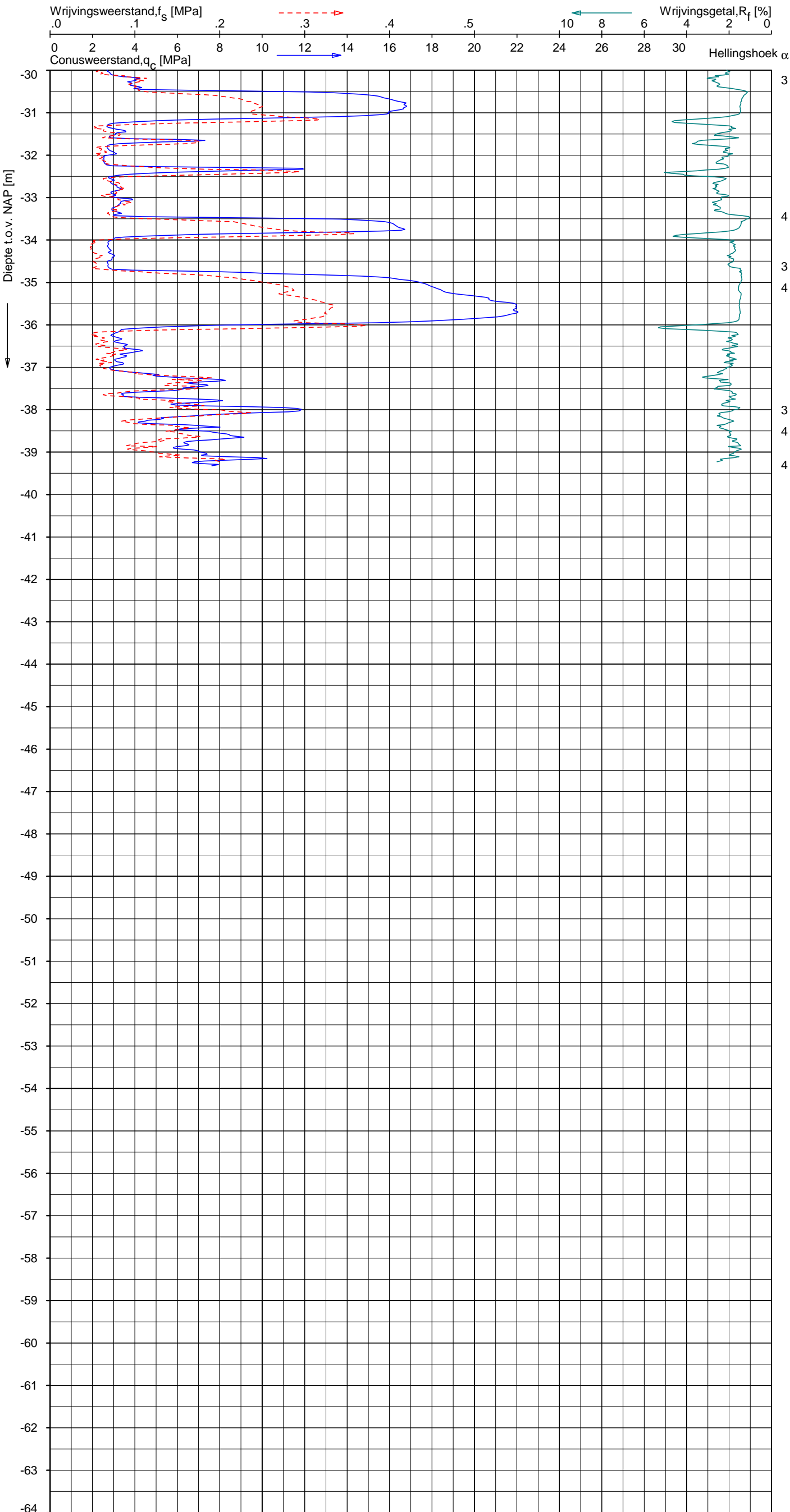
Opdr. 6012-0102-000
 Sond. DKM758-1




UNIPLOT 05.27.nl / QofClass-R3.cmd / 2015-05-21 14:49:18

6012-0102-000

DKM758-1 - 2



Indicatieve bodembeschrijving
 Automatisch gegenereerd uit data van de sondering, geldig onder grondwaterpeil (Robertson 1990, NL corr.)



Opg. : AS/rsi d.d. 06-mei-2015 Coord.: X=250464.3m Y= 603618.9m Systeem: RD Sondering volgens norm NEN-EN-ISO 22476-1
 Get. : HOFSTEDE d.d. 21-mei-2015 MV = NAP +0.89m Conus: CP15-CF75SN2 1701-2802 Toepassingsklasse 2. Test type TE1
 Conustype: A_c = 1510 mm²; A_s = 19895mm²



SONDERING MET PLAATSELIJKE KLEEFMETING

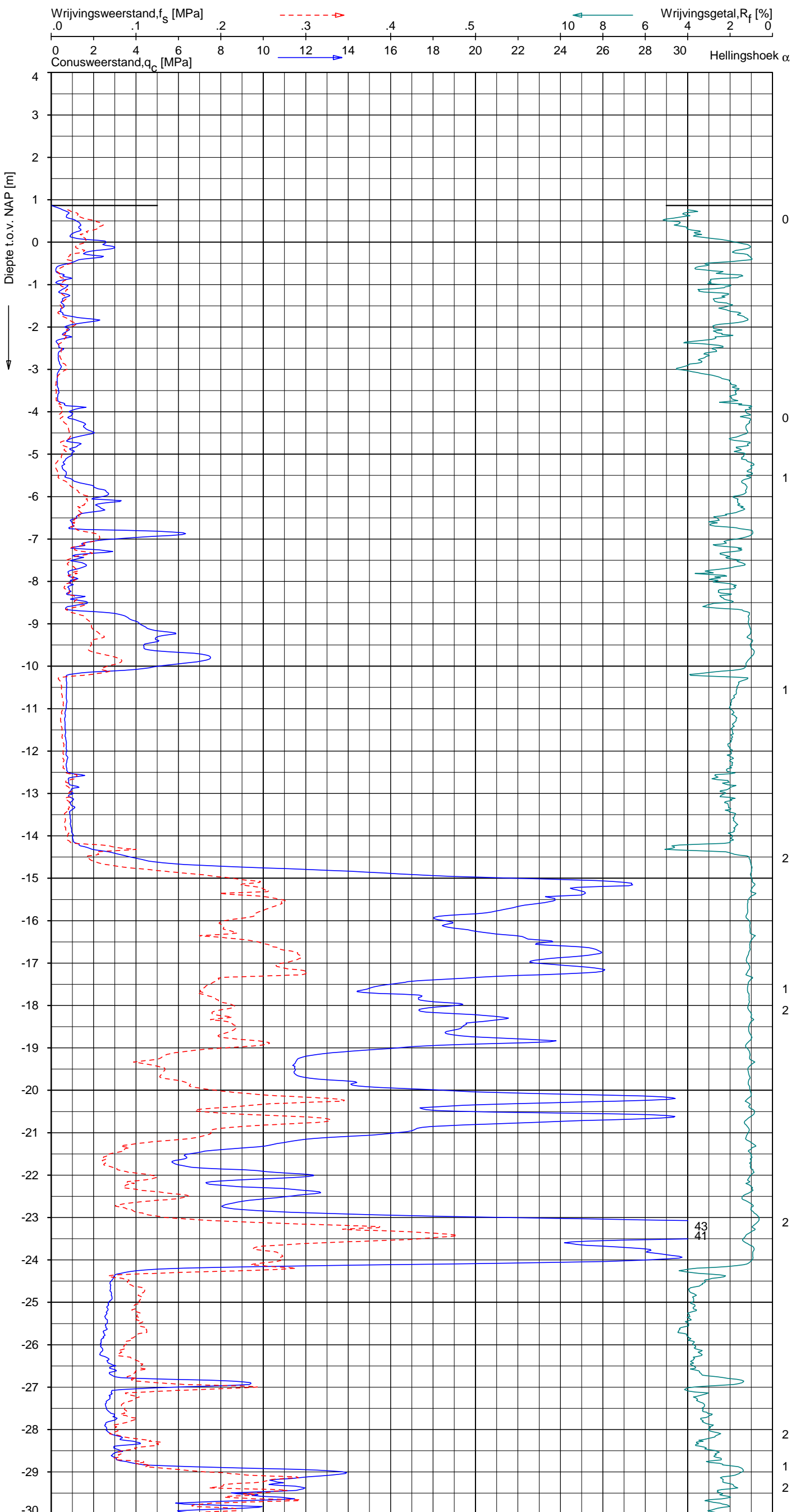
NOORD-WEST 380

Opdr. 6012-0102-000
 Sond. DKM758-1

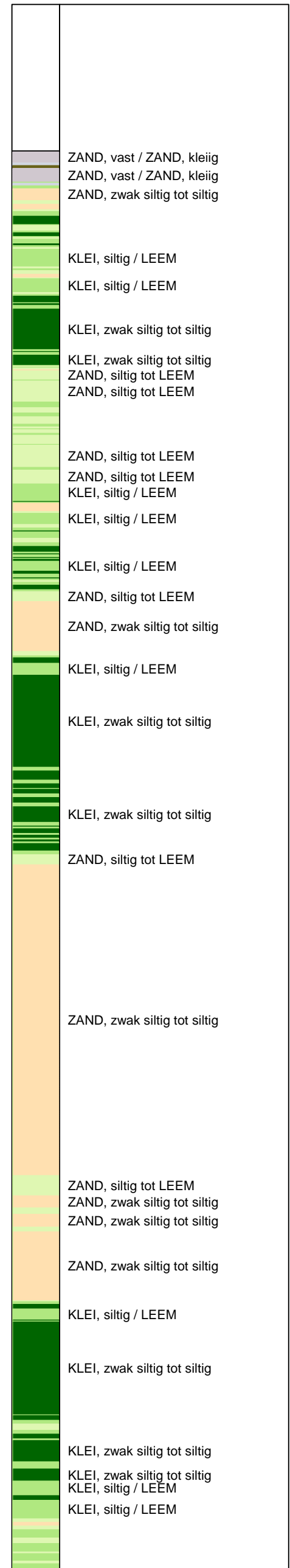
UNIPLOT 05.27.nl / QcfClass-R3.cmd / 2015-05-21 14:49:21

6012-0102-000

DKM758-2 - 1



Indicatieve bodembeschrijving
 Automatisch gegenereerd uit data van de sondering, geldig onder grondwaterpeil (Robertson 1990, NL corr.)



Opg. : AS/rsi d.d. 06-mei-2015 Coord.: X=250468.8m Y=603622.7m Systeem: RD Sondering volgens norm NEN-EN-ISO 22476-1
 Get. : HOFSTEDÉ d.d. 21-mei-2015 MV = NAP +0.86m Conus: CP15-CF75SN2 1701-2802 Toepassingsklasse 2. Test type TE1
 Conustype: A_c = 1510 mm²; A_s = 19895 mm²



SONDERING MET PLAATSELIJKE KLEEFMETING

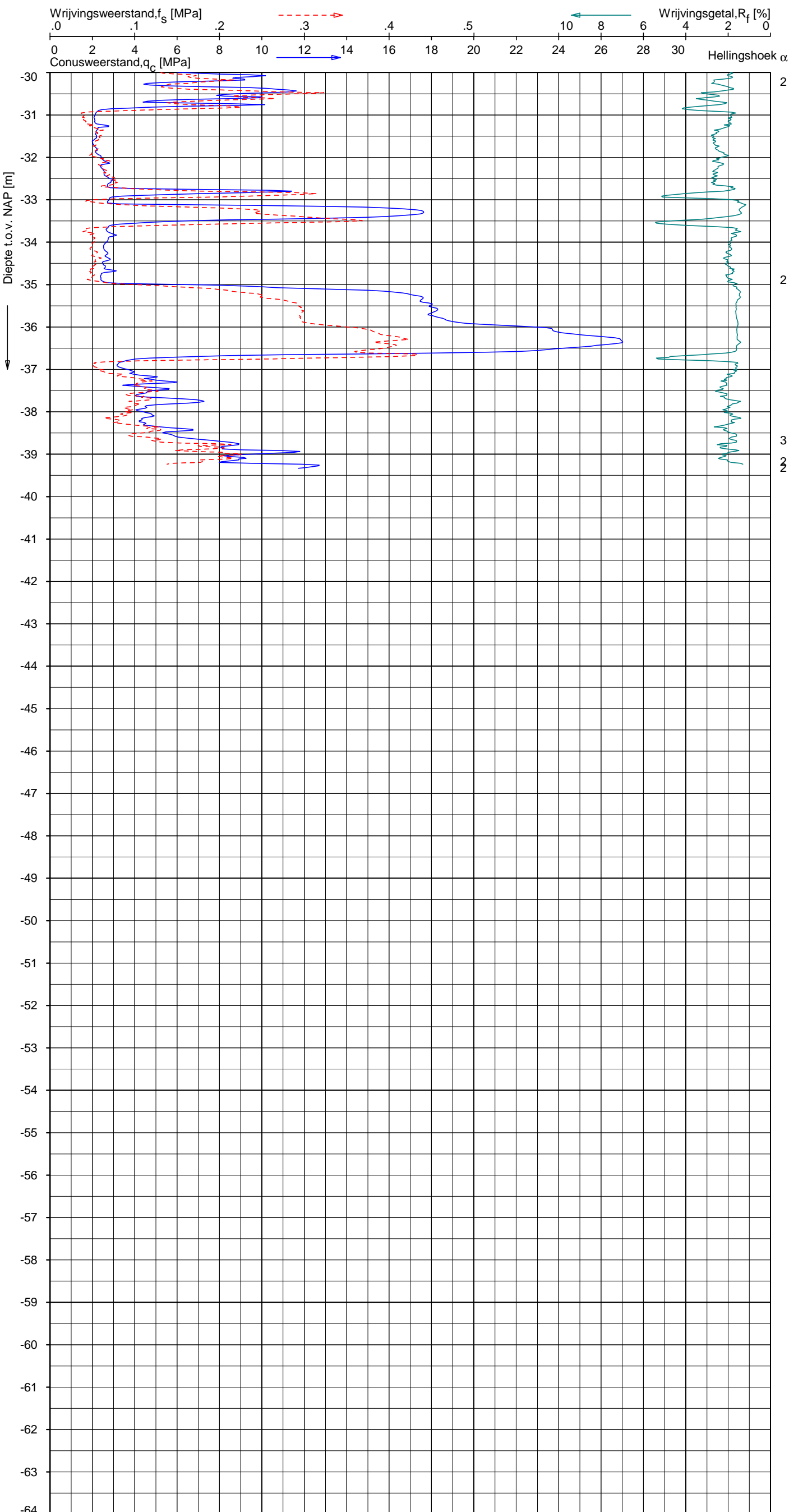
NOORD-WEST 380

Opdr. 6012-0102-000
 Sond. DKM758-2


UNIPLOT 05.27.nl / QofClass-R3.cmd / 2015-05-21 14:49:21

6012-0102-000

DKM758-2 - 2



Indicatieve bodembeschrijving
 Automatisch gegenereerd uit data van de sondering, geldig onder grondwaterpeil (Robertson 1990, NL corr.)



Opg. : AS/rsi d.d. 06-mei-2015 Coord.: X=250468.8 m Y= 603622.7 m Systeem: RD Sondering volgens norm NEN-EN-ISO 22476-1
 Get. : HOFSTEDE d.d. 21-mei-2015 MV = NAP +0.86 m Conus: CP15-CF75SN2 1701-2802 Toepassingsklasse 2. Test type TE1
 Conustype: A_c = 1510 mm²; A_s = 19895mm²



SONDERING MET PLAATSELIJKE KLEEFMETING

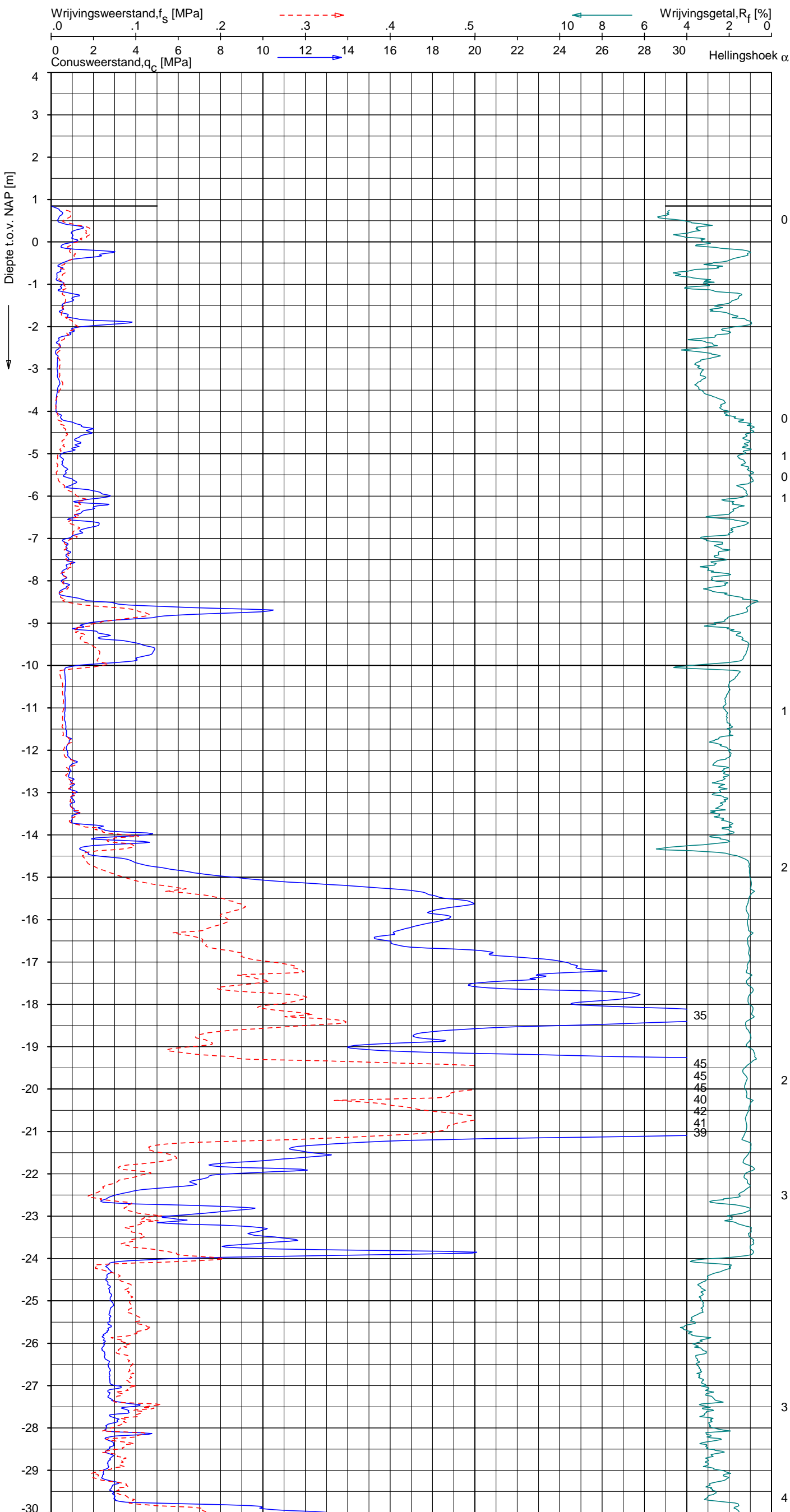
NOORD-WEST 380

Opdr. 6012-0102-000
 Sond. DKM758-2

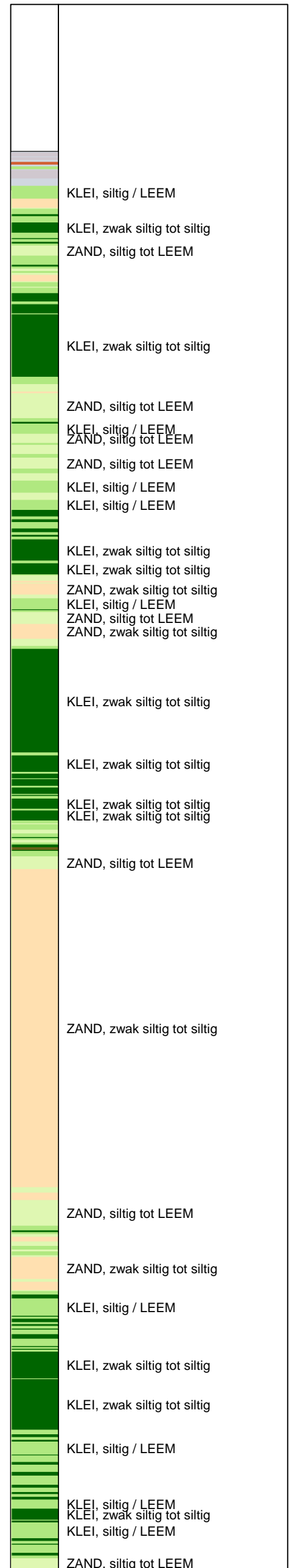
UNIPLOT 05.27.nl / QofClass-R3.cmd / 2015-05-21 14:49:24

6012-0102-000

DKM758-3 - 1



Indicatieve bodembeschrijving
 Automatisch gegenereerd uit data van de sondering, geldig onder grondwaterpeil (Robertson 1990, NL corr.)



Opg. : AS/rsi d.d. 06-mei-2015 Coord.: X=250454.6 m Y= 603640.2 m Systeem: RD Sondering volgens norm NEN-EN-ISO 22476-1
 Get. : HOFSTEDÉ d.d. 21-mei-2015 MV = NAP +0.85 m Conus: CP15-CF75SN2 1701-2802 Toepassingsklasse 2. Test type TE1
 Conustype: A_c = 1510 mm²; A_s = 19895mm²



SONDERING MET PLAATSELIJKE KLEEFMETING

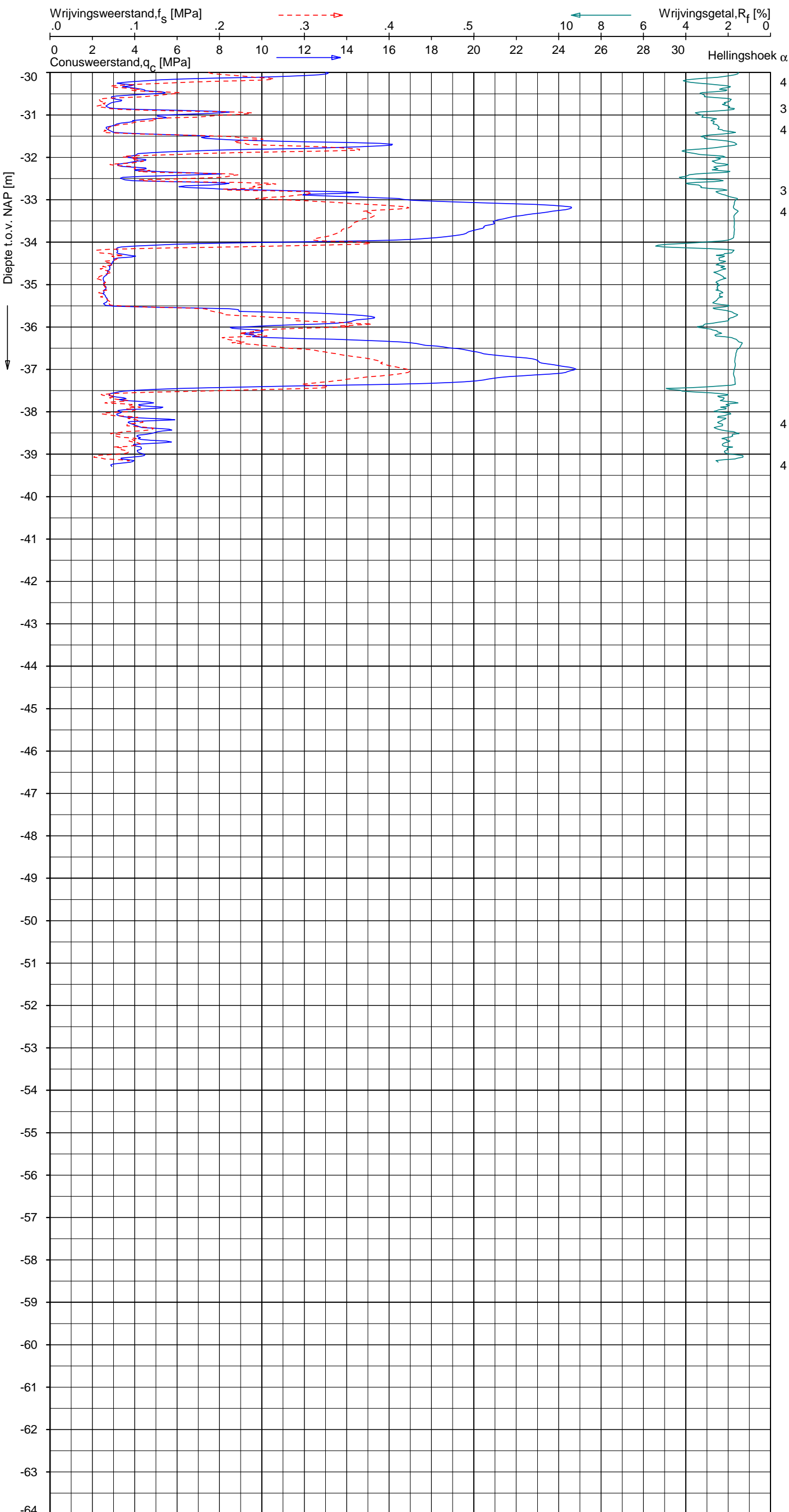
NOORD-WEST 380

Opdr. 6012-0102-000
 Sond. DKM758-3


UNIPLOT 05.27.nl / QofClass-R3.cmd / 2015-05-21 14:49:24

6012-0102-000

DKM758-3 - 2



Indicatieve bodembeschrijving
 Automatisch gegenereerd uit data van de sondering, geldig onder grondwaterpeil (Robertson 1990, NL corr.)



Opg. : AS/rsi d.d. 06-mei-2015 Coord.: X=250454.6 m Y= 603640.2 m Systeem: RD Sondering volgens norm NEN-EN-ISO 22476-1
 Get. : HOFSTEDE d.d. 21-mei-2015 MV = NAP +0.85 m Conus: CP15-CF75SN2 1701-2802 Toepassingsklasse 2. Test type TE1
 Conustype: A_c = 1510 mm²; A_s = 19895mm²



SONDERING MET PLAATSELIJKE KLEEFMETING

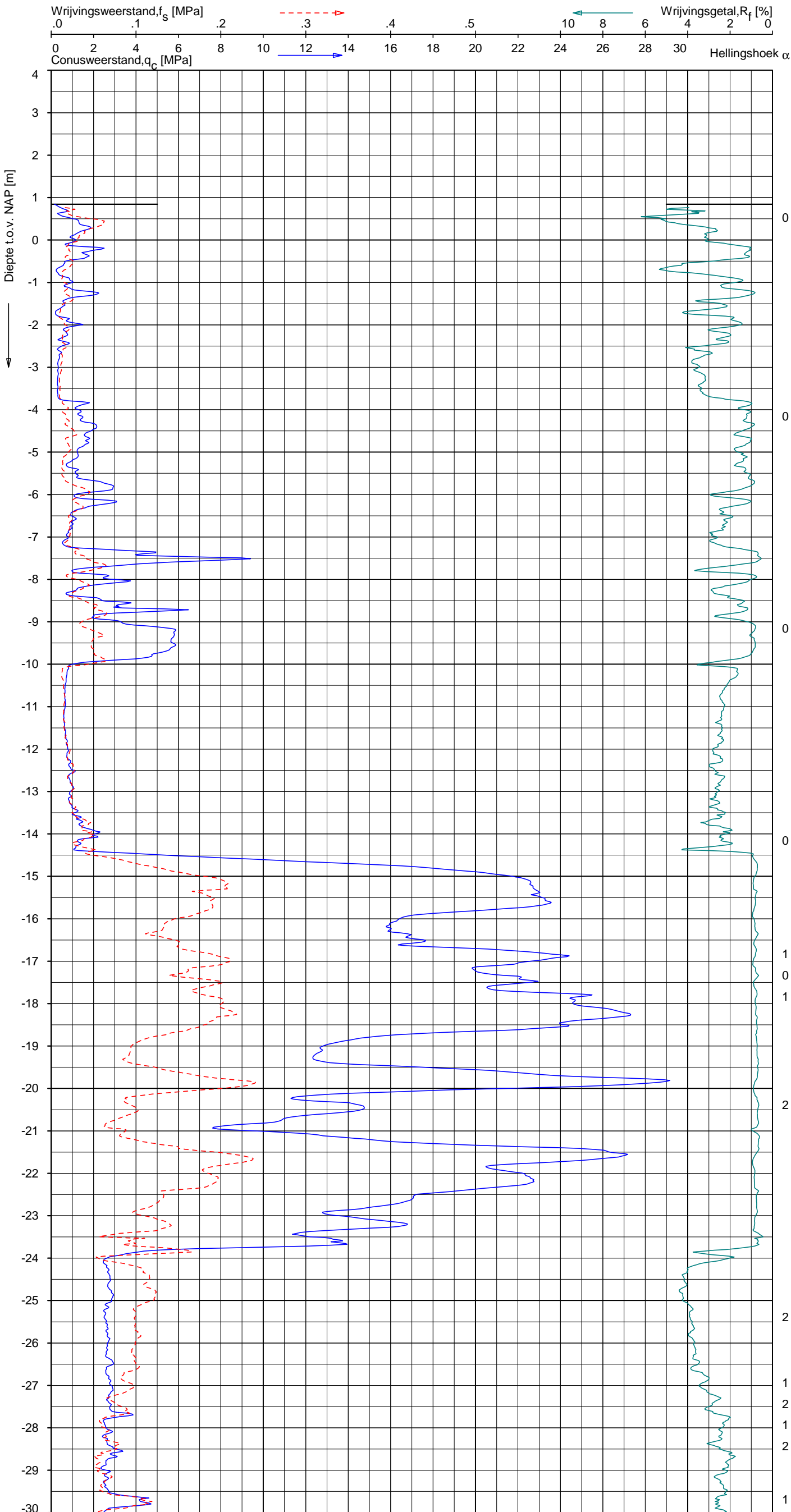
NOORD-WEST 380

Opdr. 6012-0102-000
 Sond. DKM758-3

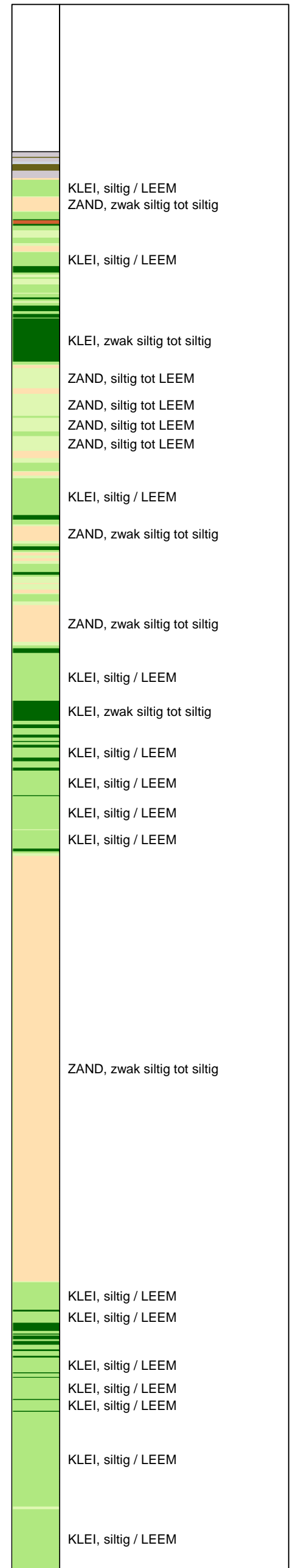
UNIPLOT 05.27.nl / QcfClass-R3.cmd / 2015-05-21 14:49:27

6012-0102-000

DKMP758-4 - 1



Indicatieve bodembeschrijving
 Automatisch gegenereerd uit data van de sondering, geldig onder grondwaterpeil (Robertson 1990, NL corr.)



Opg. : AS/rsI d.d. 06-mei-2015 Coord.: X=250450.0 m Y= 603636.4 m Systeem: RD Sondering volgens norm NEN-EN-ISO 22476-1
 Get. : HOFSTEDE d.d. 21-mei-2015 MV = NAP +0.84 m Conus: CP15-CF75PA1SN2 1701-2502 Toepassingsklasse 2. Test type TE2
 Conustype: A_c = 1510 mm²; A_s = 19895mm²



SONDERING MET PLAATSELIJKE KLEEFMETING

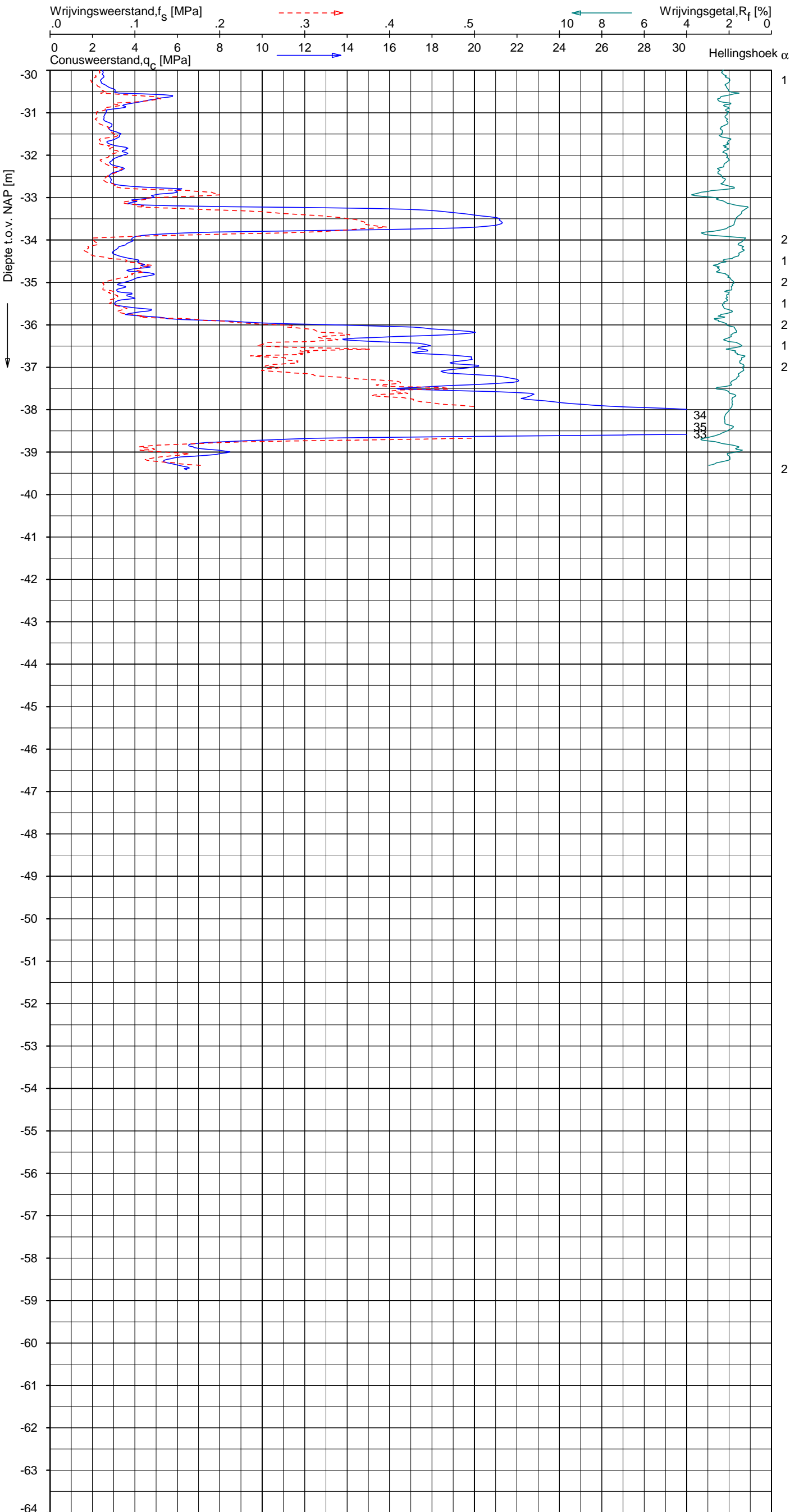
NOORD-WEST 380

Opdr. 6012-0102-000
 Sond. DKMP758-4


UNIPLOT 05.27.nl / QofClass-R3.cmd / 2015-05-21 14:49:28

6012-0102-000

DKMP758-4 - 2



Indicatieve bodembeschrijving
 Automatisch gegenereerd uit data van de sondering, geldig onder grondwaterpeil (Robertson 1990, NL corr.)



Opg. : AS/rsI d.d. 06-mei-2015 Coord.: X=250450.0 m Y= 603636.4 m Systeem: RD Sondering volgens norm NEN-EN-ISO 22476-1
 Get. : HOFSTEDÉ d.d. 21-mei-2015 MV = NAP +0.84 m Conus: CP15-CF75PA1SN2 1701-2502 Toepassingsklasse 2. Test type TE2
 Conustype: A_c = 1510 mm²; A_s = 19895mm²



SONDERING MET PLAATSELIJKE KLEEFMETING

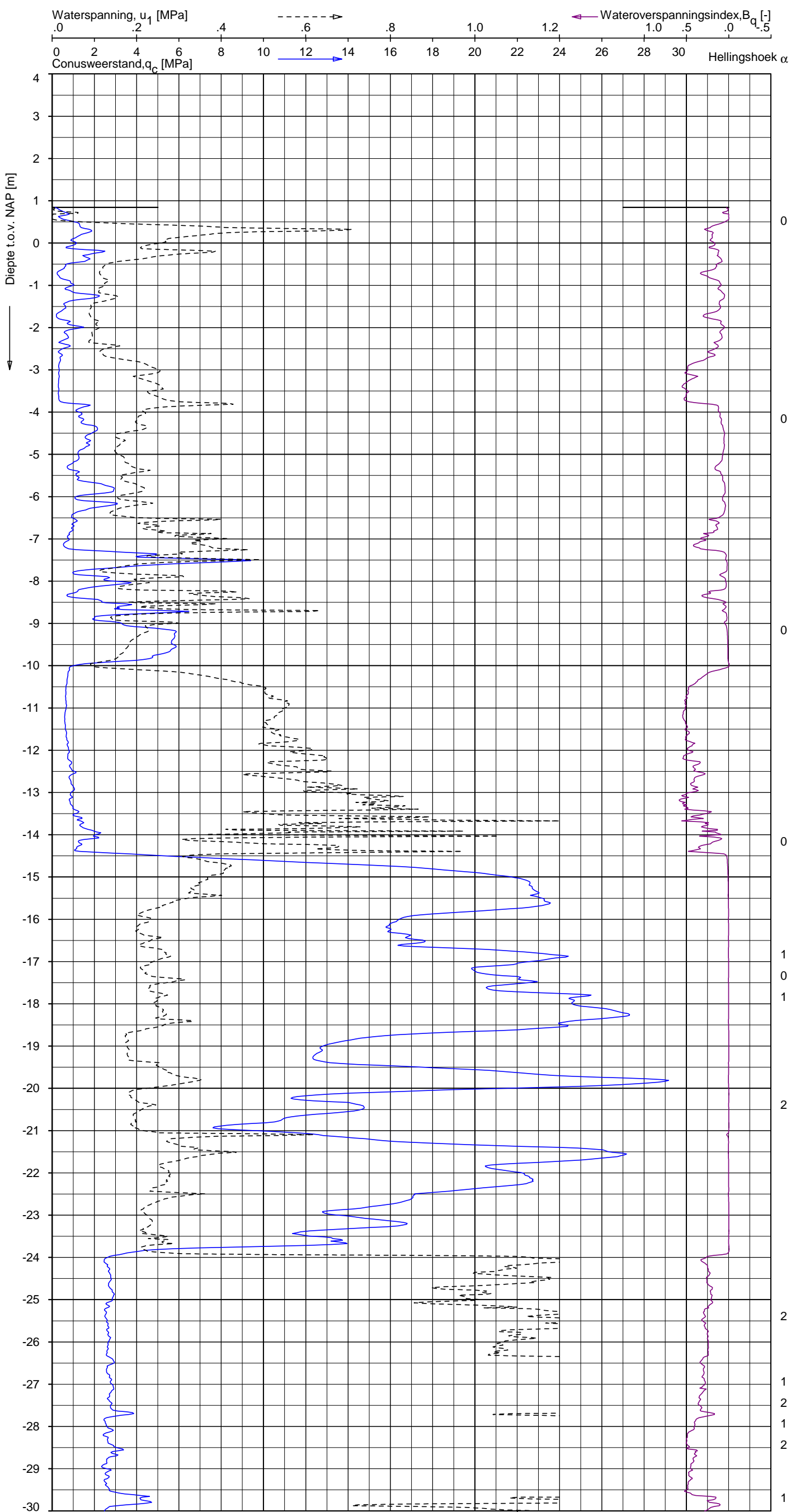
NOORD-WEST 380

Opdr. 6012-0102-000
 Sond. DKMP758-4

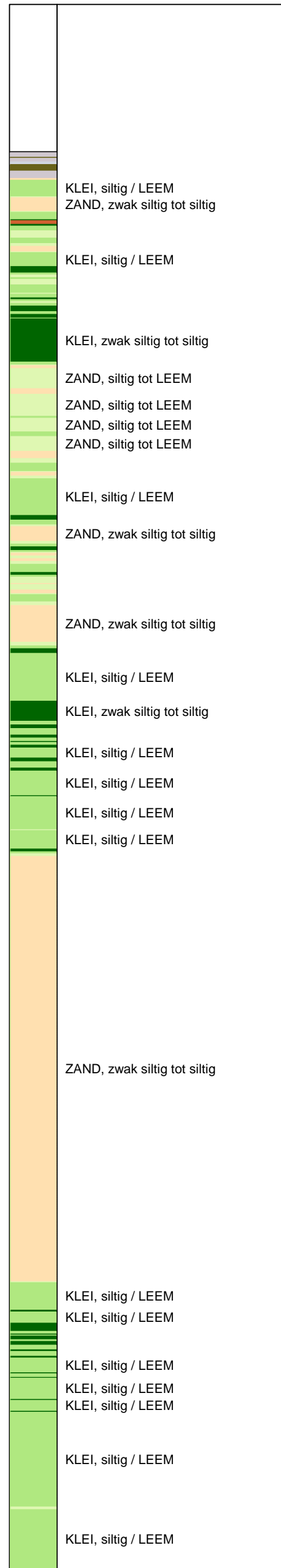
UNIPLOT 05.27.nl / QcU1Class-R3.cmd / 2015-05-21 14:54:08

6012-0102-000

DKMP758-4 - 1



Indicatieve bodembeschrijving
 Automatisch gegenereerd uit data van de sondering, geldig onder grondwaterpeil (Robertson 1990, NL corr.)



Opg.: AS/rsI d.d. 06-mei-2015 Coord.: X=250450.0 m Y= 603636.4 m Systeem: RD Sondering volgens norm NEN-EN-ISO 22476-1
 Get.: HOFSTEDDE d.d. 21-mei-2015 MV = NAP +0.84 m Conus: CP15-CF75PA1SN2 1701-2502 Toepassingsklasse 2. Test type TE2
 Conustype: $A_c = 1510 \text{ mm}^2$; $A_s = 19895 \text{ mm}^2$



SONDERING MET WATERSPANNINGSMETING

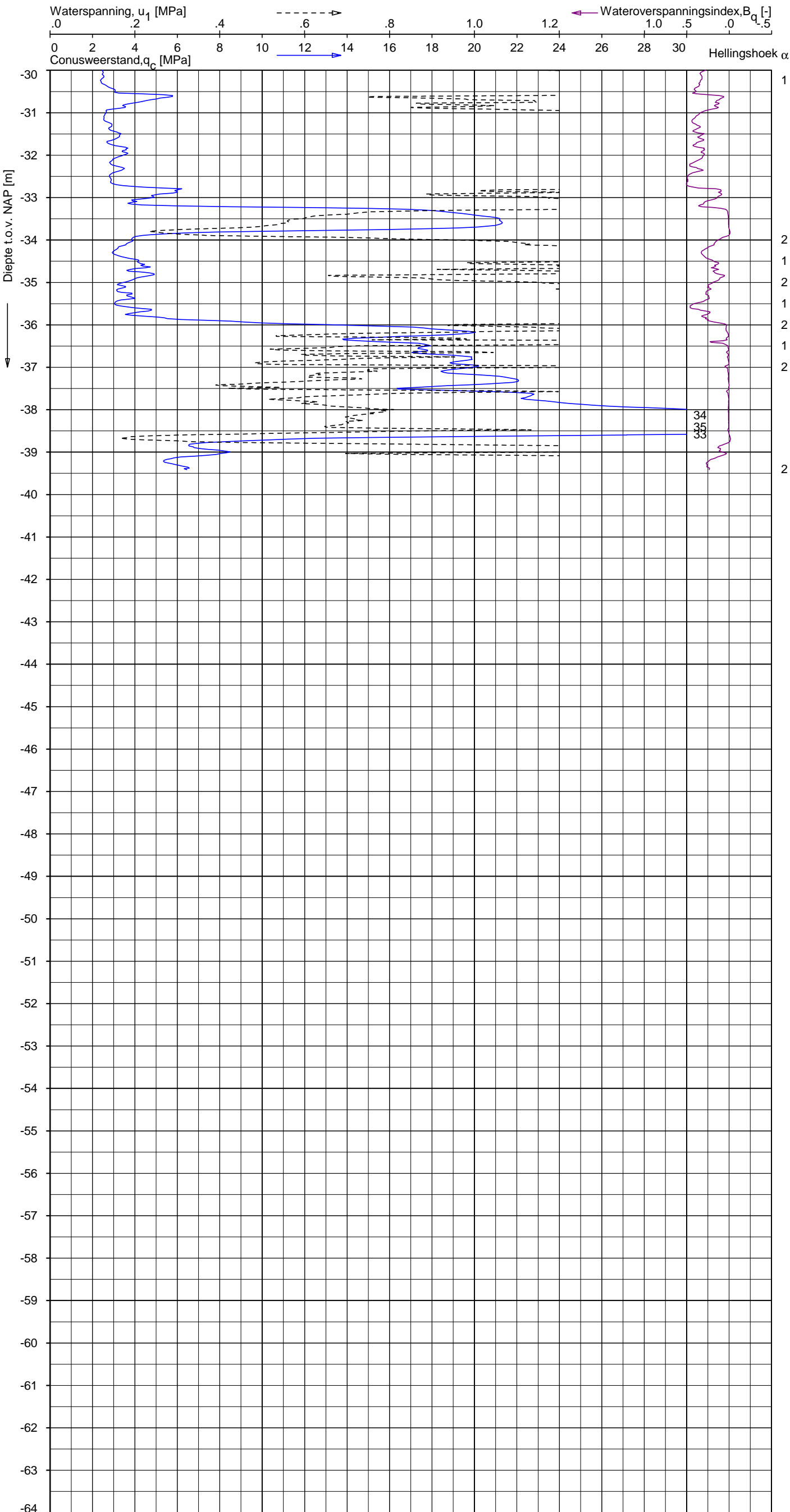
NOORD-WEST 380

Opdr. 6012-0102-000
Sond. DKMP758-4


UNIPLOT 05.27.nl / QcU1Class-R3.cmd / 2015-05-21 14:54:09

6012-0102-000

DKMP758-4 - 2



Indicatieve bodembeschrijving
 Automatisch gegenereerd uit data van de sondering, geldig onder grondwaterpeil (Robertson 1990, NL corr.)



Opg. : AS/rsi d.d. 06-mei-2015 Coord.: X=250450.0 m Y= 603636.4 m Systeem: RD Sondering volgens norm NEN-EN-ISO 22476-1
 Get. : HOFSTEDE d.d. 21-mei-2015 MV = NAP +0.84 m Conus: CP15-CF75PA1SN2 1701-2502 Toepassingsklasse 2. Test type TE2
 Conustype: A_c = 1510 mm²; A_s = 19895mm²



SONDERING MET WATERSPANNINGSMETING

NOORD-WEST 380

Opdr. 6012-0102-000
 Sond. DKMP758-4

LEGENDA TERREINPROEVEN EN GRONDSOORTEN

BORINGEN / PEILBUIZEN

●	mechanische boring (B)
◐	handboring (HB)
○	niet uitgevoerde boring
◌	niet uitgevoerde handboring
●	boring met peilbuis
●	boring met peilbuis, ondiep en diep filter
●	boring met peilbuis, ondiep, middeldiep en diep filter
◌	handboring met peilbuis
⊕	hellingsmeterbuis (HMB)
⌵	gedrukte peilbuis (PB) / minifilter (MF)
⊙	boring derden
⊙	boring derden met peilbuis

SONDERINGEN

▼	diep-/diepzware sondering
▽	middelzware sondering
▼	diep-/diepzware sondering met plaatselijke kleefmeting
▽	middelzware sondering met plaatselijke kleefmeting
⊕	slagsondering
▽	niet uitgevoerde sondering
⊕	waterspanningsmeter (WSM)
▽	sondering derden
▽	sondering derden met plaatselijke kleefmeting

Type sonderingen

M	middelzware sondering
D	diepsondering
DZ	diepzware sondering
S	slagsondering

Toegevoegde metingen

KM	meting van de plaatselijke kleef
P	meting van waterspanning
M	meting van de magnetische veldsterkte
G	meting van de geleidbaarheid
S	meting van de schuifgolfsnelheid (seismische meting)
T	meting van de temperatuur

LEGENDA / TERMINOLOGIE

grind

	Grind, siltig
	Grind, zwak zandig
	Grind, matig zandig
	Grind, sterk zandig
	Grind, uiterst zandig

zand

	Zand, kleilig
	Zand, zwak siltig
	Zand, matig siltig
	Zand, sterk siltig
	Zand, uiterst siltig

veen

	Veen, mineraalarm
	Veen, zwak kleilig
	Veen, sterk kleilig
	Veen, zwak zandig
	Veen, sterk zandig

klei

	Klei, zwak siltig
	Klei, matig siltig
	Klei, sterk siltig
	Klei, uiterst siltig
	Klei, zwak zandig
	Klei, matig zandig
	Klei, sterk zandig

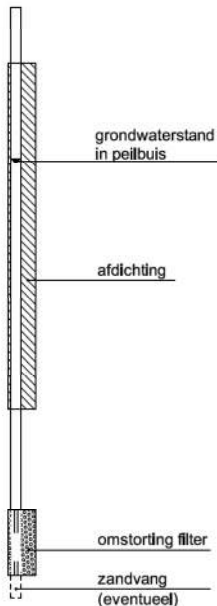
leem

	Leem, zwak zandig
	Leem, sterk zandig

Overige toevoegingen

	zwak humeus
	matig humeus
	sterk humeus
	zwak grindig
	matig grindig
	sterk grindig

Peilbuis



Monsters

	geroerd monster
	ongeroid monster

Overig

	gemiddeld hoogste grondwaterstand
	grondwaterstand
	gemiddeld laagste grondwaterstand
	slib
	verharding / kern / asfalt
	puin

CONTINU ELEKTRISCH SONDEREN

Meettechniek

De standaard bij Fugro toegepaste conus is de “elektrische kleefmantelconus”, waarmee de conusweerstand, de plaatselijke wrijvingsweerstand en de helling gelijktijdig worden gemeten. Sinds februari 2013 is de nieuwe norm *NEN-EN-ISO 22476-1:2012/C1:2013 Geotechnisch onderzoek en beproeving - Veldproeven - Deel 1: Elektrische sondering met en zonder waterspanningsmeting* van toepassing als vervanging van NEN 5140, die is terug getrokken. In NEN 9997-1 wordt echter nog wel verwezen naar NEN 5140.

Bij het uitvoeren van een sondering conform *NEN-EN-ISO 22476-1:2012/C1:2013* wordt de puntweerstand gemeten, die moet worden overwonnen om een conus met een tophoek van 60° en een basisoppervlak van 1000 mm^2 met een constante snelheid van ca 20 mm/s in de bodem te drukken. Voor de meting van de wrijvingsweerstand is een mantel met een oppervlak van 15000 mm^2 boven de punt aangebracht. De druk op de conuspunt (conusweerstand in MPa) en de wrijving langs de kleefmantel (plaatselijke wrijvingsweerstand in MPa) worden door rekstroken in de conus continu digitaal gemeten. Volgens *NEN-EN-ISO 22476-1* mag het basisoppervlak van de conus tussen 500 en 2000 mm^2 variëren zonder dat correctiefactoren op de meetresultaten moeten worden toegepast. Fugro sonderingen worden standaard uitgevoerd met een sondeerconus met een basisoppervlak van 1500 mm^2 en een manteloppervlak van 20000 mm^2 .

Veelal wordt gebruik gemaakt van een conus met een korter cilindrisch deel boven de conuspunt dan in *NEN-EN-ISO 22476-1* vermelde 400 mm voor een standaard conus. Het cilindrische deel vanaf de conuspunt van de standaard door Fugro gebruikte conussen een lengte heeft van 230 mm in plaats van de genormeerde lengte. Onderzoek¹⁾ heeft aangetoond, dat de invloed van de lengte van deze conus op het sondeerresultaat verwaarloosbaar is, terwijl met een kortere conus met minder risico een grotere sondeerdiepte kan worden bereikt.

De meetsignalen worden digitaal naar een elektrische meeteenheid gestuurd en samen met de diepte en de tijd opgeslagen. Definitieve verwerking vindt daarna op kantoor plaats, waarbij de gemeten parameters tegen de diepte in grafiekvorm worden uitgewerkt. Door continue registratie van de gemeten conus- en wrijvingsweerstand wordt een nauwkeurig beeld van de gelaagdheid en de vastheid van de bodem verkregen.

Afwijking van de conus met de verticaal worden continu geregistreerd, waarmee bij de uitwerking de diepte wordt gecorrigeerd en zo een onjuiste diepteaanduiding als gevolg van “scheef sonderen” wordt voorkomen.

Interpretatie van de sonderingen met plaatselijke wrijvingsweerstand

Meting van zowel de conusweerstand q_c als de plaatselijke wrijvingsweerstand f_s maakt het mogelijk het wrijvingsgetal R_f te berekenen. Het wrijvingsgetal wordt gedefinieerd als het quotiënt van de plaatselijke wrijving en de op gelijke diepte gemeten conusweerstand in procenten. Hierbij wordt rekening gehouden met laagscheidingen ter hoogte van de mantel.

Het wrijvingsgetal R_f geeft samen met de conusweerstand q_c een goed beeld van de bodemopbouw *beneden* de grondwaterspiegel. In de onderstaande tabel zijn enige kenmerkende waarden van het wrijvingsgetal aangegeven. *Met nadruk dient te worden gesteld dat deze waarden slechts indicatief zijn en getoetst dienen te worden aan boringen of lokale ervaring en uitsluitend gelden voor de cilindrische elektrische conus.*

grondsoort	wrijvingsgetal in %	grondsoort	Wrijvingsgetal in %
Grind, grof zand	0,2 – 0,6	Klei	3,0 – 5,0
Zand	0,6 – 1,2	Potklei	5,0 – 7,0
Silt, leem, löss	1,2 – 4,0	Veen	5,0 – 10,0

In geroerde grond en in grond boven de grondwaterspiegel kunnen grote afwijkingen ten opzichte van de genoemde waarden voorkomen en gelden deze waarden niet.

¹⁾ Lunne en Powell, A comparison of different sized piezocones in UK clays.

CONTINU ELEKTRISCH SONDEREN

Presentatie sondeergegevens

Sonderingen kunnen worden uitgewerkt met interpretatie van het wrijvingsgetal voor identificatie van de bodemlagen. De identificatie van de bodemlagen is dan uitgevoerd volgens Robertson [1990]², die door Fugro is aangepast aan de Nederlandse omstandigheden. Bij deze interpretatie wordt uitgegaan van de genormaliseerde waarden van de conusweerstand nQ_c en wrijvingsgetal nR_f als ingangparameters.

De genormaliseerde waarden van de conusweerstand nQ_c en wrijvingsgetal nR_f worden berekend, uit de gemeten wrijvingsweerstand f_s en conusweerstand q_c , indien mogelijk gecorrigeerd voor de waterspanning en de verticale effectieve - en totale grondspanning volgens de onderstaande formules.

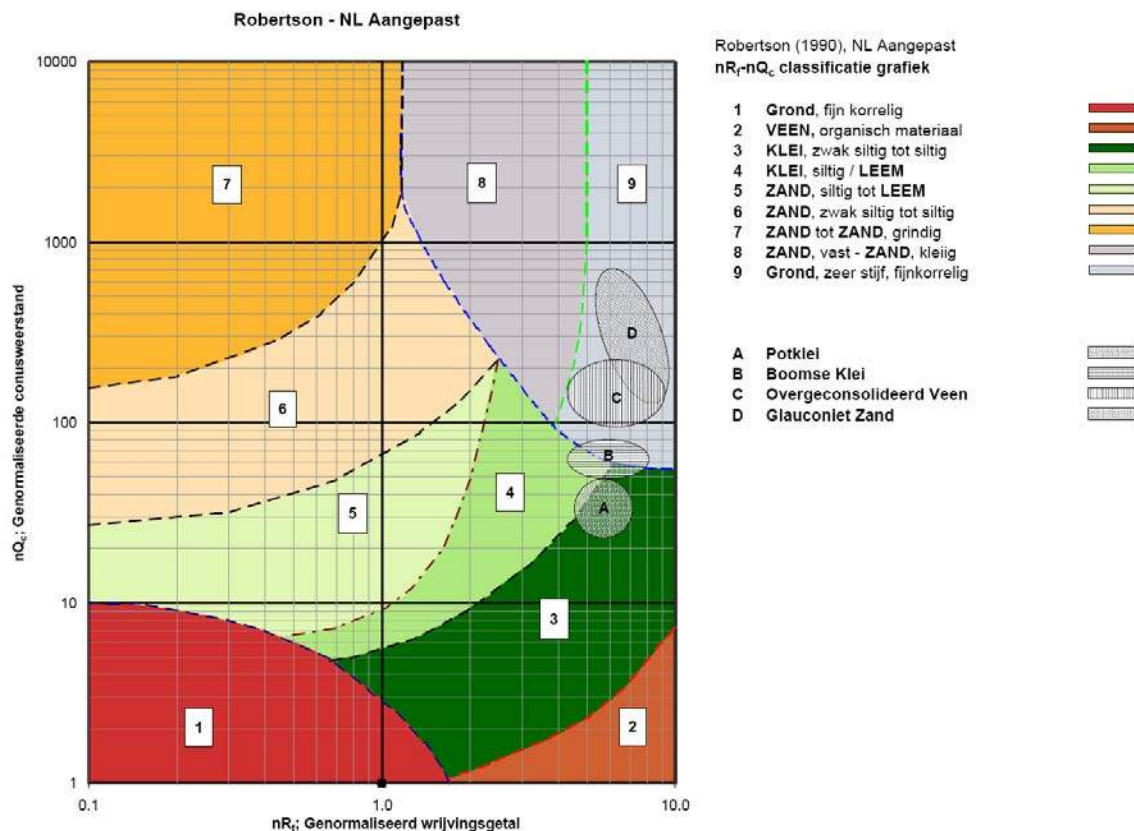
Genormaliseerde conusweerstand:
$$nQ_c = \frac{q_t - \sigma_{v0}}{\sigma'_{v0}}$$

Genormaliseerd wrijvingsgetal:
$$nR_f = \frac{100 \cdot f_s}{q_t - \sigma_{v0}}$$

In geval er geen waterspanning is gemeten, wordt voor q_t de waarde van q_c gebruikt.

Voor de grondsoorten, die specifiek zijn voor de Nederlandse ondergrond condities, zijn in de Bodem Classificatiegrafiek van Robertson [1990] twee aanpassingen gedaan om de Nederlandse situatie beter te beschrijven:

- Gebieden 4 en 5 zijn anders ingedeeld, zodat losgepakte zanden en ondiepe kleilagen beter worden geïnterpreteerd. Deze aanpassingen zijn in onderstaande figuur weergegeven.
- Bovendien is een extra voorwaarde ingebracht om Holocene veenlagen goed te kunnen classificeren. Voor $q_c < 1,5$ MPa en $R_f > 5$ % wordt de grond als veen geclassificeerd.



Voor een aantal specifieke grondtypen, zoals bijvoorbeeld Potklei, Boomse klei, overgeconsolideerd veen en glauconiethoudend zand is tevens het classificatie gebied aangegeven. Deze stemmen niet direct overeen met de benamingen van gebieden 1 tot en met 9.

² Robertson, P.K. [1990] "Soil Classification using the cone penetration test". Canadian Geotechnical Journal, 27(1), 151-8²

CONTINU ELEKTRISCH SONDEREN

De identificatie is indicatief en alleen geldig voor lagen onder de grondwaterstand. De resultaten dienen te worden geverifieerd met boringen of geologische informatie. Uitgedroogde cohesieve toplagen geven een te hoge waarde worden voor het wrijvingsgetal, waardoor bijvoorbeeld uitgedroogde kleilagen mogelijk onterecht worden geïnterpreteerd als veenlagen. Ook is de correlatie voor de toplagen minder betrouwbaar vanwege het lage effectieve spanningsniveau in deze lagen.

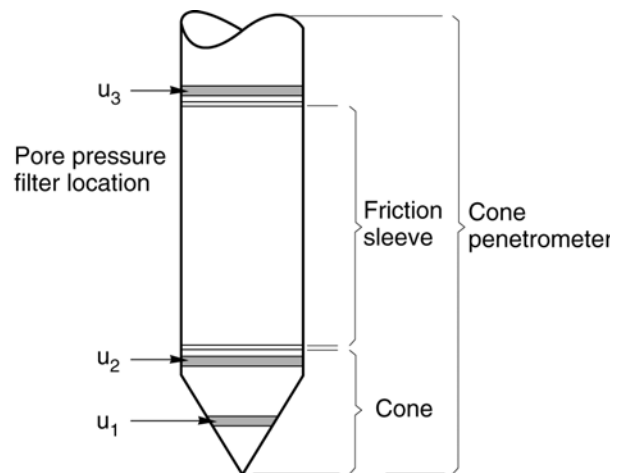
Andere conustypen

Naast de meting van conusweerstand en plaatselijke wrijving is het mogelijk extra (combinaties van) metingen uit te voeren. In onderstaand schema zijn enkele mogelijkheden aangegeven. Indien gewenst kan nadere informatie over metingen en toepassingsmogelijkheden worden verschaft.

type meting	Meetresultaten	toepassingsmogelijkheden
waterspanning	waterspanning ter plaatse van de punt	registreren waterremmende lagen indicatie stijghoogte grondwater classificatie / gelaagdheid bodem
magnetometer	Magnetische veldsterkte in 3 orthogonale richtingen (X,Y,Z)	Blindganger onderzoek, onderzoek ligging obstakels (stalen leidingen, grondankers), onderzoek paalpunt niveau / schoorstand funderingspalen, onderzoek ligging onderzijde stalen damwanden
geleidbaarheid	elektrische geleiding grond en grondwater	indicatie waterkwaliteit / zoet - zout water grens onderzoek verspreiding verontreiniging
temperatuur	temperatuurmeting op verschillende diepten	warmteoverdracht in de bodem bepaling temperatuurgradiënt
schuifgolfsnelheid (seismisch)	dynamische bodemparameters op verschillende diepten	machinefunderingen, windturbinefunderingen
versnelling	versnellingen op verschillende diepten	heitrillingen / verkeerstrillingen
MIP (membrane interface probe)	verticale verspreiding van vluchtige (gechloreerde) koolwaterstoffen	bestudering zak/drijfslagen en/of verontreinigingen met vluchtige (gechloreerde) koolwaterstoffen
ROST (rapid optical screening tool)	verticale verspreiding van (aromatische) koolwaterstoffen	bestudering zak/drijfslagen en/of verontreinigingen met (aromatische) koolwaterstoffen

Waterspanningssonderingen

Naast registratie van conusweerstand en plaatselijke wrijvingsweerstand wordt bij een groot deel van de sonderingen waterspanning geregistreerd. Een waterspanningsconus (*piëzoconus*) is voorzien van een ingebouwde druksensor, waarmee de waterdruk tijdens het sonderen wordt gemeten. Een filter voorkomt het contact van grond met de druksensor. De waterdruk kan op drie locaties in de conus worden gemeten waarbij de posities u_1 en u_2 veelvuldig voorkomen (zie figuur 1). Positie u_3 wordt zelden toegepast. Slechts een kleine hoeveelheid water ($0,2 \text{ mm}^3$) is nodig om een nauwkeurige waterdruk te meten. Het meetbereik kan worden gekozen afhankelijk van de te verwachten wateroverspanning. In stijve kleien kan deze oplopen tot meer dan 3 MPa.



Figuur 1 Principe piëzo-conus

Uitvoeringswijze

Om een juiste meting van de waterspanning te verkrijgen, dient het gehele meetsysteem volledig ontluicht en gevuld te zijn met een weinig samendrukbare vloeistof. Om te voorkomen dat de vloeistof tijdens het sonderen in de onverzadigde lagen boven de grondwaterstand wegvloeit zijn een juiste keuze van vloeistof, het gebruik van een rubber membraam, een goede uitvoering en de poriëngrootte van het filter belangrijk.

CONTINU ELEKTRISCH SONDEREN

Indien het grondwater relatief ondiep aanwezig is, wordt bij voorkeur voorgeboord tot het niveau van de grondwaterspiegel teneinde luchttoetreding te voorkomen. Hiermee wordt ook de kans op beschadiging en in de grond achterblijven van het rubber membraan verkleind.

Interpretatie

De resultaten van de piëzo-sonderingen bestaan uit de gemeten conusweerstand (q_c), de plaatselijke wrijvingsweerstand (f_s), het wrijvingsgetal (R_f), de gemeten waterspanning (u_1 of u_2 respectievelijk in de punt en achter de punt) en de wateroverspanningindex B_q .

De resultaten van de waterspanningsmeting tijdens het sonderen vormen uit grondmechanisch en geohydrologisch oogpunt een belangrijke extra informatiebron voor de interpretatie van de bodemopbouw. Door combinatie van de meting van de conusweerstand en de waterspanning, bij voorkeur samen met de plaatselijke wrijvingsweerstand, wordt optimaal gebruik gemaakt van de sondeertechniek en kan het benodigde aanvullend grondonderzoek efficiënter worden gepland.

Bij de interpretatie speelt met name de wateroverspanning een rol, dat wil zeggen de verhoging van de waterspanning die door het indrukken van de conus ontstaan is. Dunne cohesieve laagjes in een zandpakket en dunne zandlaagjes in een kleipakket, die in de conusweerstand en de plaatselijke wrijvingsweerstand door uitmiddeling niet of slecht zichtbaar zijn, kunnen goed worden gedetecteerd aan de hand van de water(over)spanningen, die door het sonderen ontstaan. Deze laagjes kunnen van groot belang zijn voor het zettingsgedrag van funderingen en voor de verticale (on)doorlatendheid van de grond.

Verder kunnen met de piëzo-conus, met name via de u_1 -meting, sterk gelaagde structuren van zand en klei onderscheiden worden van homogene lagen hetgeen op basis van conusweerstand en plaatselijke wrijving in de meeste gevallen niet lukt. Aangetoond is dat het detectievermogen van de u_1 -meting veel hoger is dan van de u_2 -meting.

Wateroverspanningindex B_q

Met de wateroverspanningindex B_q kan een meer nauwkeurige classificatie van de grondsoort worden verkregen. Deze index is de verhouding van de wateroverspanning en de netto conusweerstand q_{net} , zijnde de gemeten conusweerstand q_c gecorrigeerd voor de waterspanning op het netto oppervlak van de sondeerconus, rekeninghoudend met de heersende effectieve verticale spanning op het betreffende niveau. De wateroverspanningindex B_q wordt als volgt berekend:

$$B_q = \beta \cdot (u_1 - u_0) / q_{net} \quad \text{of} \quad B_q = (u_2 - u_0) / q_{net}$$

waarin:

- β = factor voor de verschillende grondsoorten voor omrekening van u_1 naar u_2 ; standaard wordt hiervoor aangehouden 0,8, zijnde normaal geconsolideerde kleien (zie hierna volgende tabel);
- q_{net} = $q_t - \sigma_{v0}$ = netto conusweerstand;
- q_t = $q_c + (1-a) \cdot \{\beta \cdot (u_1 - u_0) + u_0\}$ voor een filter in de conuspunt;
- = $q_c + (1-a) \cdot u_2$ voor een filter direct achter de conuspunt;
- σ_{v0} = de verticale grondspanning; standaard wordt hierbij uitgegaan van een gemiddeld volumiek gewicht van de bodemlagen van 14 kN/m^3 en een grondwaterstand op 1 m beneden maaiveld;
- a = netto oppervlakteverhoudingscoëfficiënt van de conus i.v.m. de spleet achter de conuspunt;
- u_1 = de gemeten waterdruk bij een filterplaatsing *in* de punt;
- u_2 = de gemeten waterdruk bij een filterplaatsing *achter* de punt;
- u_0 = de hydrostatische stijghoogte; standaard wordt hiervoor in de berekening een niveau uitgegaan van 1 m beneden maaiveld.

Voor andere grondsoorten zijn de β -factoren in onderstaande tabel gegeven.

Grond gedrag	β -factor
Normaal geconsolideerde klei	0,6 - 0,8
Licht overgeconsolideerde klei	0,5 - 0,7
Sterk overgeconsolideerde klei	0 ¹⁾ - 0,3
Leem samendrukbaar	0,5 - 0,6
Leem, vast en dilatant gedrag	0 ¹⁾ - 0,2
Zand siltig, los gepakt	0,2 - 0,4

¹⁾ Bij meting van de waterspanning achter de conuspunt worden in bepaalde gevallen negatieve waterspanningen gemeten. Deze waarden geven nauwelijks een indicatie van de doorlatendheid, doch alleen over het materiaalgedrag.

CONTINU ELEKTRISCH SONDEREN

Dissipatietest

Het is ook mogelijk het sondeerproces op een bepaalde diepte tijdelijk te stoppen en de afname van de wateroverspanning (dissipatie) als functie van de tijd te registreren. Daarna kan het sondeerproces worden voortgezet.

In doorlatende gronden geeft de dissipatietest een goed beeld van de heersende hydrostatische waterspanning en daarmee van de stijghoogte. Het betreft slechts een indicatie aangezien de meetnauwkeurigheid beperkt is. Door het uitvoeren van meerdere metingen in een grondlaag en de gemiddelde waarde van de stijghoogte te bepalen kan een beduidend hogere nauwkeurigheid worden behaald. Ervaring leert dat de onnauwkeurigheid circa 0,5 m bedraagt. Voor een meer nauwkeurige bepaling en de optredende fluctuaties zijn peilbuismetingen over een langere waarnemingsperiode nodig, afhankelijk van het doel.

In slecht doorlatende, cohesieve lagen kan met behulp van de dissipatietest een indicatie van de consolidatiecoëfficiënt en daarmee van de verticale (on)doorlatendheid worden verkregen. Hierbij dient de dissipatietest te worden voortgezet totdat de wateroverspanning tenminste met 50 % is afgenomen. In de praktijk komt dat in zand overeen met circa 1/2 uur à 3/4 uur. Uit berekeningen en kwalitatieve vergelijking van de metingen wordt inzicht verkregen in het consolidatiegedrag van de grond. Voor het vaststellen van de heersende hydrostatische waterspanning in kleilagen is de dissipatietest in de meeste gevallen weinig geschikt, vanwege de benodigde lange aanpassingstijd en de onnauwkeurigheid.

Klassenindeling EN-ISO 22476-1

Voorafgaand aan de uitvoering diende een keuze te worden gemaakt binnen welke kwaliteitsklasse met bijbehorende toelaatbare meetonzekerheid het werk minimaal uitgevoerd moet worden. De klassenindeling heeft voornamelijk betrekking op de nauwkeurigheid van de gemeten parameters.

Door invoering van de Eurocode is op Europees niveau de internationale sondeernorm EN-ISO 22476-1 "Electrical cone and piezocone testing" ontwikkeld, welke de oorspronkelijke NEN 5140 heeft vervangen. De nieuwe elektrische sondeernorm **EN-ISO 22476-1** is in opzet vergelijkbaar met de oude Nederlandse norm NEN 5140 voor elektrische sonderingen. Een verschil tussen norm **EN-ISO 22476-1** met NEN 5140 is dat in de nieuwe norm de nauwkeurigheid van de meetresultaten wordt gekoppeld aan het toepassingsgebied met bijbehorend bodemkenmerken / geschiktheid voor interpretatie en afleiding van bodemparameters. Verder is de meting van de waterspanning genormeerd.

In de Europese tabel van sondeerklassen worden de sondeerklassen ingedeeld naar de toepassing van de sondering, zie onderstaande tabel.

CONTINU ELEKTRISCH SONDEREN

Toepassing Klasse	Test type	Gemeten parameter	Toegestane minimum nauwkeurigheid ^a	Maximum lengte tussen metingen	Gebruik	
					Grondsoort ^b	Interpretatie ^c
1	TE 2	Conus weerstand Mantel wrijving Waterspanning Helling Sondeerlengte	35 kPa of 5 % 5 kPa of 10 % 10kPa of 2 % 2° 0,1 m of 1%	20 mm	A	G, H
2	TE1 TE2	Conus weerstand Mantel wrijving Waterspanning Helling Sondeerlengte	100 kPa of 5 % 15 kPa of 15 % 25 kPa of 3 % 2° 0,1 m of 1 %	20 mm	A B C D	G, H* G, H G, H G, H
3	TE1 TE2	Conus weerstand Mantel wrijving Waterspanning ^d Helling Sondeerlengte	200 kPa of 5 % 25 kPa of 15 % 50 kPa of 5 % 5° 0,2 m of 2 %	50 mm	A B C D	G G, H* G, H G, H
4	TE1	Conus weerstand Mantel wrijving Sondeerlengte	500 kPa of 5 % 50 kPa of 20 % 0,2 m of 1 %	50 mm	A B C D	G* G* G* G*
NOOT 1 Richtlijnen voor gebruik van Tabel 2 zijn gegeven in bijlage F.						
NOOT 2 Voor uiterst slappe gronden maken soms nog hogere nauwkeurigheden noodzakelijk.						
^a De toegestane minimum nauwkeurigheid van de gemeten parameters is de grootste van de twee genoemde. De relatieve nauwkeurigheid geldt voor de gemeten waarde en niet voor het meetbereik.						
^b Volgens ISO 14688-2: A Homogene gronden bestaande uit zeer slappe tot stijve kleien (en silt) ($q_c < 3$ MPa) B Gemengde bodemprofielen met slappe tot stijve kleien ($q_c \leq 3$ MPa) en matig vaste tot vaste zanden (conusweerstand $5 \text{ MPa} \leq q_c < 10$ MPa) C Gemengde bodemprofielen met stijve kleien (conusweerstand $1,5 \text{ MPa} \leq q_c < 3$ MPa) en zeer dichte zanden ($q_c > 20$ MPa) D Zeer stijve tot harde kleien ($q_c \geq 3$ MPa) en zeer vaste grove gronden ($q_c \geq 20$ MPa)						
^c G vaststelling bodemprofiel en bepaling van grondsoort met een laag niveau van onzekerheid G* indicatieve vaststelling bodemprofiel en bepaling van grondsoort met een hoog niveau van onzekerheid H interpretatie met betrekking tot ontwerp met een laag niveau van onzekerheid H* interpretatie met betrekking tot ontwerp met een hoog niveau van onzekerheid						
^d Waterspanning kan alleen worden gemeten als TE2 wordt toegepast.						

Voor projecten, waarbij parameters op basis van Tabel 2.b NEN 9997-1 worden afgeleid, is een hoge nauwkeurigheidsklasse gewenst. Het is echter in een bodemgesteldheid met zowel zeer slappe grondlagen als zeer vaste zandlagen met hoge conusweerstand onmogelijk om aan de eisen van toepassing klasse 1 voldoen zoals ook blijkt uit de bovenstaande tabel. Het bij Fugro gehanteerde meetsysteem voor sonderen is bijzonder nauwkeurig door toepassing van digitale conussen, strikte kwaliteitscontroles en calibraties. In de praktijk is gebleken dat standaard Fugro sonderingen in de nieuwe norm voor het overgrote deel (>95%) in toepassingsklasse 2 vallen. Sonderingen volgens toepassingsklasse 3 in de nieuwe norm zijn vergelijkbaar met sonderingen volgens klasse 2 van de oude NEN 5140.

Toepassingklasse 1 sonderingen kunnen alleen met speciale gevoelige conussen met een beperkt meetbereik en een kleibodemprofiel met $q_c < 3$ MPa worden bereikt. In bodemprofielen waarin zowel zeer slappe lagen als zeer vaste lagen voorkomen kan de hoogste meetnauwkeurigheid van klasse 1 enigszins worden benaderd door aanvullende maatregelen en procedures. Toepassingklasse 2 sonderingen kunnen in bodemprofielen, waarin zowel zeer slappe lagen als zeer vaste lagen voorkomen, alleen worden verkregen door toepassing van digitale conussen met regelmatige calibraties, aanvullende uitvoeringsmaatregelen en kwaliteitscontroles. Toepassingklasse 1 is in deze bodem niet haalbaar. De enige praktische indicatie over de bereikte sondeerklasse is controle van calibraties en 0-puntsverlopen tussen het begin en eind van de sondering.

CONTINU ELEKTRISCH SONDEREN

In de praktijk komt het af en toe voor dat sonderingen worden uitgevoerd, waarbij door de opdrachtgever is aangegeven dat de maaiveldhoogte niet ten opzichte van een vast referentiepeil (NAP) behoeft te worden vastgelegd. Deze sonderingen voldoen derhalve op dit punt niet aan **EN-ISO 22476-1**.

Klassenindeling NEN 5140

De norm NEN 5140 ging uit van vier kwaliteitsklassen. Voorafgaand aan de uitvoering diende een keuze te worden gemaakt binnen welke kwaliteitsklasse met bijbehorende toelaatbare meetonzekerheid het werk minimaal uitgevoerd moet worden. De klassenindeling heeft voornamelijk betrekking op de nauwkeurigheid van de gemeten conusweerstand, plaatselijke wrijvingsweerstand en diepte, zoals blijkt uit de onderstaande tabel.

klasse	Meetgrootheid	toelaatbare meetonzekerheid	meetinterval
1	Conusweerstand	0,05 MPa of 3%	20 mm
	Plaatselijke wrijvingsweerstand	0,01 MPa of 10%	
	Helling	2°	
	Sondeerdiepte	0,2 m of 1 %	
2	Conusweerstand	0,25 MPa of 5%	50 mm
	Plaatselijke wrijvingsweerstand	0,05 MPa of 15%	
	Helling	2°	
	Sondeerdiepte	0,2 m of 2 %	
3	Conusweerstand	0,5 MPa of 5%	100 mm
	Plaatselijke wrijvingsweerstand	0,05 MPa of 20%	
	Helling	5°	
	Sondeerdiepte	0,2 m of 2 %	
4	Conusweerstand	0,5 MPa of 5%	100 mm
	Plaatselijke wrijvingsweerstand	0,05 MPa of 20%	
	Sondeerlengte	0,1 m of 1%	

Opmerking: De toelaatbare meetonzekerheid is de grotere waarde van de absolute meetonzekerheid en de relatieve meetonzekerheid. De relatieve meetonzekerheid geldt voor de meetwaarde en niet voor het meetbereik.

Vergelijking van de gespecificeerde nauwkeurigheden van de NEN 5140 en NEN-EN-ISO 22476-1 laat zien dat de nauwkeurigheid van de meest in NL gehanteerde sondeerklasse 2 volgens NEN 5140 iets hoger ligt dan die van de toepassingklasse 3 volgens de ISO norm.

5 Milieuhygiënisch onderzoek (verkennend bodemonderzoek)

Verantwoording

Titel: Milieuhygiënisch onderzoek: Project: Noord – West 380 kV
Deelgebied: 1
Mastnummer: 758

Projectnummer: B02032.000377.001

Referentienummer: T206878

Revisie: 1.0

Datum: 22 juli 2015

Auteur(s): M.N.J. Meuwissen

Gecontroleerd door: J. Assink

Paraaf gecontroleerd:



Goedgekeurd door: L.N.J.M. van der Drift

Paraaf goedgekeurd:



Contact: TenneT380kVnw@arcadis.nl



INHOUDSOPGAVE

5.1. Inleiding

5.2. Vooronderzoek

5.3. Veld- en laboratoriumonderzoek

5.4. Resultaten veldonderzoek

5.5. Resultaten laboratoriumonderzoek

5.6. Evaluatie

5.7. Bijlagen H5

Bijlage 5-1: Tekening met situering boringen en peilbuis

Bijlage 5-2: Analysecertificaten

Bijlage 5-3: Toetsing analyseresultaten

Bijlage 5-4: Toetsingskader

Bijlage 5-5: Kwaliteitsborging

Bijlage 5-6: Veldwerkverklaring

5.1 Inleiding

5.1.1 Algemeen

De strategie voor de uitvoering van het verkennend bodemonderzoek voor de landbodem is gebaseerd op de NEN 5740, Bodem – Landbodem - Strategie voor het uitvoeren van verkennend bodemonderzoek – Onderzoek naar de milieuhygiënische kwaliteit van de bodem, uitgegeven door het Nederlands Normalisatie Instituut (NNI) januari 2009.

5.1.2 Aanleiding en doelstelling

De aanleiding voor het uitvoeren van het verkennend bodemonderzoek is een bodemingreep. In verband hiermee is inzicht in de milieuhygiënische kwaliteit van de bodem (grond en grondwater) noodzakelijk.

De doelstelling van het onderzoek is het vaststellen van de milieuhygiënische bodemkwaliteit van de onderzoekslocatie. Het verkennend bodemonderzoek is bedoeld om aan te tonen of er mogelijk sprake is van verontreinigde grond.

5.1.3 Kwaliteitsborging en onafhankelijkheid

Voor informatie omtrent kwaliteitsborging, zie bijlage 5-5.

Voor de onafhankelijkheidsverklaring van de milieudeskundigen, zie bijlage 5-6.

5.1.4 Opbouw van het rapport

In het voorliggende rapport komen de volgende aspecten aan de orde:

- De resultaten van het vooronderzoek (paragraaf 5.2);
- De uitgevoerde veld- en laboratoriumwerkzaamheden (paragraaf 5.3);
- De resultaten van het veldonderzoek (paragraaf 5.4);
- De resultaten van het laboratoriumonderzoek en de interpretatie (paragraaf 5.5);
- Een evaluatie van de onderzoeksresultaten, toetsing van de gekozen onderzoekshypothese en conclusies en aanbevelingen (paragraaf 5.6).

De bijbehorende tekeningen, boorprofielen en analysecertificaten zijn als bijlage opgenomen.

5.2 Vooronderzoek

5.2.1 Algemeen

In deze paragraaf worden de resultaten van het vooronderzoek besproken. Dit resulteert in een hypothese over de mate van verdenking ten aanzien van bodemverontreiniging op de locatie.

Het vooronderzoek is uitgevoerd conform de NEN 5725 met uitzondering van de financieel/juridische aspecten. De resultaten van het vooronderzoek zijn in de volgende paragrafen weergegeven.

5.2.2 Locatiegegevens

Voor gedetailleerde informatie van de locatie wordt verwezen naar hoofdstuk 1.

5.2.3 Geraadpleegde bronnen

Bij het verzamelen van de historische gegevens zijn verschillende bronnen geraadpleegd. In tabel 5.2.1 zijn de bronnen vermeld. Bij elke bron is een toelichting opgenomen. In paragraaf 5.2.4 zijn de resultaten van het vooronderzoek toegelicht.

Tabel 5.2.1: Overzicht geraadpleegde bronnen tijdens vooronderzoek

Bron	Korte toelichting
Provincie Groningen	Bodeminformatie van de provincie: http://geoservices.provinciegroningen.nl/Flamingo/Kaarten/bodeminformatie/
Waterschap Noorderzijlvest	Telefonisch contact dhr. Bakker en dhr. Van der Klok, 13 – 14 sept 2012
Overige bronnen (archieven)	Indien bovengenoemde bronnen hiertoe aanleiding geven, zijn de archiefbezoeken uitgevoerd om aanvullende informatie te verkrijgen

5.2.4 Resultaten dossieronderzoek

Uit de beschikbare gegevens, verkregen uit bovengenoemde bronnen (tabel 5.2.1), blijkt dat ter plaatse van de mastvoet geen bodemverontreiniging wordt verwacht. De aangetroffen informatie gaf geen aanleiding tot het uitvoeren van aanvullend (archief)onderzoek. De locatie kan derhalve beschouwd worden als onverdacht.

5.2.5 Resultaten terreininspectie

De terreininspectie is uitgevoerd door M. la Crois op 18-5-2015. Tijdens de terreininspectie zijn de volgende onderdelen aan de orde gekomen:

- Huidig terreingebruik;
- Verhardingen en vloeren;
- Boven- en ondergrondse tanks (en vul- en ontluuchtingspunten), stookplaatsen, (half)verhardingslagen, ophogingen, storthopen, dempingen en ontgravingen;
- Mogelijke asbestverdenking;
- Mogelijk gesprek met eigenaar en de resultaten hiervan.

Tijdens de terreininspectie zijn geen bijzonderheden aangetroffen.

Er zijn bij de milieukundige werkzaamheden en inspecties geen bijzonderheden waargenomen m.b.t. drainage (geen volledige drainage-inspectie uitgevoerd).

5.2.6 Bodemopbouw en geohydrologie

De regionale bodemopbouw is weergegeven in onderstaande tabel 5.2.2. De gegevens uit deze tabel zijn ontleend aan www.dinoloket.nl aangevuld met de lokale locatie specifieke gegevens zoals naar voren komt uit de sonderingen uitgevoerd in het kader van het geotechnische onderzoek (zie hoofdstuk 4) en de handboringen voor het cultuurtechnisch onderzoek (zie hoofdstuk 2).

Tabel 5.2.2: Regionale bodemopbouw

Globale diepte (m NAP)	Samenstelling	Geohydrologische eenheid	Formatie
0,79 tot -4	zand klei	deklaag	Formatie van Naaldwijk
-4 tot -10	zand	watervoerende laag	Formattie van Boxtel Peelo Formatie
-10 tot -15	klei	slechtdoorlatende laag	Peelo Formatie
-15 tot -39,5	zand klei	watervoerende laag	Peelo Formatie

Oppervlaktewaterpeilen

Het peil van de rond de mastlocatie gelegen oppervlaktewater is niet gemeten.

Freatisch grondwater

De Gemiddeld Hoogste Grondwaterstand (GHG) en Gemiddeld Laagste Grondwaterstand (GLG) geeft de grondwaterstandsfluctuatie zone aan. Deze kunnen in het veld terug te vinden zijn als hydromorfe profielkenmerken. Op basis van de hydromorfe profielkenmerken in boringen op de locatie is een gemiddelde GHG af te leiden van 0,55 m -mv en de GLG op 1,50 m -mv. Bij een maaiveldniveau van 0,86 m NAP komt dit overeen met een GHG van 0,31 m NAP en een GLG van -0,64 m NAP.

De in peilbuis 75801-1 met filterdiepte 2,00 tot 3,00 m -mv tijdens de veldwerkzaamheden opgenomen freatische stijghoogte is weergegeven in tabel 5.2.3. De waarden ten opzichte van maaiveld zijn met de maaiveldhoogte van 0,90 m NAP bij de peilbuis vertaald naar een waarde ten opzichte van NAP.

Tabel 5.2.3: Ondiepe stijghoogte peilbuis 75801-1

Datum	Stijghoogte (m –mv)	Stijghoogte (m NAP)
05/18/2015	0,90	0,00
05/29/2015	1,80	-0,90

De locatie is niet gelegen in een waterwingebied of boringsvrije zone.

5.2.7 Resultaten voorgaande bodemonderzoeken

Er zijn geen bodemonderzoeken bekend die zijn uitgevoerd op deze locatie, of de informatie over de bodemonderzoeken resulteert niet in een gewijzigde onderzoekshypothese of -strategie.

5.2.8 Opstelling onderzoekshypothese en onderzoeksstrategie

Conform de aanpak van de NEN 5740 dient, op basis van de resultaten van het vooronderzoek een onderzoekshypothese te worden vastgesteld. De hypothese geeft het volgende aan:

- Of de bodem naar verwachting wel of niet verontreinigd is;
- De aard van de verontreinigende stoffen;
- De plaats van voorkomen van de verontreinigende stoffen;
- Of de stoffen worden verwacht in grond en/of grondwater.

De onderzoekshypothese en onderzoeksstrategie voor het verkennend bodemonderzoek is onverdacht (ONV).

In paragraaf 5.3 is de onderzoeksstrategie (boringen, peilbuizen en analyses) uitgewerkt in de vorm van een onderzoeksinspanning (veldwerk en laboratorium).

5.3 Veld- en laboratoriumonderzoek

5.3.1 Veldonderzoek

Het veldonderzoek is verricht op 18-5-2015 volgens de geldende richtlijnen. Het veldwerk heeft bestaan uit de volgende werkzaamheden:

- Het uitvoeren van een terreininspectie;
- Het uitvoeren van 6 handboringen;
- Het zintuiglijk beoordelen van het bij de boringen vrijkomende bodemmateriaal op bodemkundige eigenschappen en op eventueel aanwezige verontreinigingskenmerken, inclusief eventuele asbestverdachte materialen;
- Het nemen van monsters van het bij de boringen vrijkomende bodemmateriaal. De monstertrajecten zijn weergegeven aan de rechterzijde van de boorprofielen in bijlage 1-1;
- Het plaatsen van een peilbuis met een filterlengte van 1,0 m in een van de diepere boorgaten en opnemen grondwaterstand;
- Het doorpompen van de peilbuis direct na plaatsing hiervan.

Onderstaande werkzaamheden zijn op 29-5-2015 verricht:

- Het opnemen van de grondwaterstand in de peilbuis;
- Het verrichten van veldmetingen: bepalen van de zuurgraad (pH) en het elektrisch geleidingsvermogen (Ec) van het grondwater;
- Het nemen van grondwatermonsters uit de peilbuis.

5.3.2 Laboratoriumonderzoek

Een overzicht van het aantal en van de verrichte laboratoriumanalyses is weergegeven in tabel 5.3.1 en 5.3.2.

Tabel 5.3.1: Overzicht veld- en laboratoriumonderzoek verkennend bodemonderzoek

Onderzoeks-Strategie	Aantal boringen en peilbuizen			Aantal en soort analyses			
	0,5 m -mv	4,0 m -mv	6,0 m -mv met peilbuis	Grond		Grondwater	
ONV	4	1	1	2	Standaardpakket grond incl. lutum en organische stof	1	Standaardpakket grondwater

* In de boorprofielen zijn nog 2 boringen opgenomen (boring 75807 en 75808). Deze boringen maken geen deel uit van het milieukundig bodemonderzoek, maar horen bij het civieltechnische en geohydrologisch onderzoek.

Voor de toegepaste methoden bij het laboratoriumonderzoek wordt verwezen naar bijlage 5-2.

5.3.3 Afwijkingen van de onderzoeksstrategie

Er zijn geen afwijkingen geweest van de onderzoeksstrategie.

5.4 Resultaten veldonderzoek

5.4.1 Bodemopbouw en grondwatergegevens

De resultaten van de bodemkundige beoordeling van de boringen zijn in bijlage 1-1 in de vorm van boorprofielen weergegeven. Op basis van deze boorprofielen kan de bodemopbouw als volgt worden beschreven.

- Vanaf maaiveld tot circa 0,5 à 1,3 m -mv bevindt zich sterk siltige klei;
- Vanaf 0,5 à 1,3 m -mv tot 3,4 m -mv bevindt zich zeer fijn zand;
- Vanaf 3,4 m -mv tot 5,0 m -mv bevindt zich matig siltige klei;
- Vanaf 5,0 m -mv tot 6,0 m -mv (is maximale boordiepte) is zeer fijn zand aangetroffen.

In onderstaande tabel zijn de resultaten van de veldmetingen van het grondwater weergegeven.

Tabel 5.4.1: Resultaten veldmetingen grondwater

Peilbuis	Filterstelling (m -mv)	Grondwaterstand (m -mv)	pH (-)	Ec (µS/cm)
75801-1	2,0 – 3,0	1,80	7,17	6800

5.4.2 Zintuiglijke waarnemingen

Tijdens het veldwerk zijn er zintuiglijk geen waarnemingen gedaan die duiden op een verontreiniging.

5.4.3 Monsteselectie

De selectie van de te analyseren grondmonsters, zoals genoemd in onderstaande tabel, heeft plaatsgevonden op basis van de in de voorgaande paragrafen genoemde resultaten van het veldonderzoek.

De monsters zijn dusdanig geselecteerd dat, na uitvoering van de analyses, een zo representatief mogelijk beeld verkregen wordt van de milieuhygiënische kwaliteit van boven- en ondergrond. Voor de situering van de boringen en peilbuis wordt verwezen naar bijlage 5-1.

Tabel 5.4.2: Monsteselectie

Monstercode	Monstertraject (m -mv)	Boringnummers	Analysepakket
MMbg01	0,0 – 0,5	75801-1, 75802-1, 75803-1, 75804-1, 75805-1, 75806-1	Standaardpakket grond incl. lutum en organische stof
MMog01	0,5 – 2,0	75801-2, 75802-2, 75801-3, 75802-3, 75801-4, 75802-4	Standaardpakket grond incl. lutum en organische stof

5.5 Resultaten laboratoriumonderzoek

5.5.1 Analyseresultaten

De analysecertificaten met de resultaten van het laboratoriumonderzoek en een toelichting op de toegepaste analysemethoden zijn weergegeven in bijlage 5-2. In bijlage 5-3 zijn de getoetste analyseresultaten weergegeven.

Op het analysecertificaat 2015056589/1 staat de volgende aantekening: *de conserveringstermijn voor minerale olie (GC) (voorbehandeling) is overschreden*. Vanwege de slechte afbreekbaarheid van minerale olie in de grond en het feit dat de monsters na monsternamen gekoeld zijn opgeslagen en getransporteerd, mag er van uit worden gegaan dat de resultaten van het milieukundig bodemonderzoek hierdoor niet zijn beïnvloed. Er is daarom hier geen sprake van een kritische afwijking.

5.5.2 Toetsingskader

Zie bijlage 5-4.

5.5.3 Overschrijdingen

Uit de toetsing van de gemeten waarden blijkt dat in het grondwatermonster gehalten boven de toetsingswaarden zijn aangetroffen. Overschrijdingen zijn weergegeven in tabel 5.5.1 en 5.5.2 (grond), tabel 5.5.3 (grondwater).

Tabel 5.5.1: Overschrijdingen van de toetsingswaarden grondmonsters (Circulaire bodemsanering)

Monster	Monstertraject (m -mv)	Boringnummers	Mate van verontreiniging		
			> AW	>T	> I
MMbg01	0,0 – 0,5	75801-1, 75802-1, 75803-1, 75804-1, 75805-1, 75806-1	-	-	-
MMog01	0,5 – 2,0	75801-2, 75802-2, 75801-3, 75802-3, 75801-4, 75802-4	-	-	-

> AW : overschrijding van de Achtergrondwaarde

> T : overschrijding van de Tussenwaarde

> I : overschrijding van de Interventiewaarde

- : geen overschrijding

Tabel 5.5.2: Overschrijdingen van de toetsingswaarden grondmonsters (Besluit bodemkwaliteit)

Monster	Monstertraject (m -mv)	Boringnummers	Bodemkwaliteitsklasse generiek beleid			
			> AW	> MWw	>MWi	Oordeel*
MMbg01	0,0 – 0,5	75801-1, 75802-1, 75803-1, 75804-1, 75805-1, 75806-1	-	-	-	Achtergrondwaarde
MMog01	0,5 – 2,0	75801-2, 75802-2, 75801-3, 75802-3, 75801-4, 75802-4	-	-	-	Achtergrondwaarde

> AW : overschrijding van de Achtergrondwaarde

> MWw : overschrijding van de maximale waarde Wonen

> MWi : overschrijding van de maximale waarde Industrie

- : geen overschrijding

* : het betreft hier een indicatief oordeel van de af te voeren grond

Tabel 5.5.3: Overschrijdingen van toetsingswaarden grondwatermonsters (Circulaire bodemsanering)

Peilbuis	Filterstelling (m -mv)	Mate van verontreiniging		
		> S	> T	> I
75801-1	2,0 – 3,0	-	-	Barium

> S : overschrijding van de Streefwaarde

> T : overschrijding van de Tussenwaarde

> I : overschrijding van de Interventiewaarde

- : geen overschrijding

Conclusie

In de grond zijn geen verontreinigingen aangetoond. In het grondwater is een sterk verhoogde concentratie barium gemeten.

5.6 *Evaluatie*

5.6.1 Algemeen

In dit hoofdstuk vindt de evaluatie plaats van de resultaten van het veld- en laboratoriumonderzoek. Op basis hiervan is de milieuhygiënische kwaliteit van de bodem (grond en grondwater) beschreven.

5.6.2 Milieuhygiënische kwaliteit van de bodem

Uit de resultaten van het laboratoriumonderzoek blijkt het volgende:

- In de boven- en ondergrond zijn geen verontreinigingen aangetoond;
- In het grondwater is een sterk verhoogde concentratie barium gemeten. Verhoogde concentraties barium in het grondwater komen in de omgeving vaker voor en zijn van nature aanwezig. Uit de terreininspectie en uit de boorprofielen zijn geen antropogene bronnen van barium aangetoond.

5.6.3 Conclusies en aanbevelingen

Uit het uitgevoerde bodemonderzoek kan het volgende worden geconcludeerd:

- Visueel zijn er in de boorprofielen geen aanwijzingen dat er sprake is van bodemverontreiniging;
- Op basis van de gemeten gehalten in grond en grondwater wordt de hypothese 'onverdacht' bevestigd;
- In het grondwater is een sterk verhoogde concentratie barium gemeten. De verhoogde concentratie barium is van nature aanwezig. Nader onderzoek wordt derhalve niet noodzakelijk geacht. De overige parameters overschrijden de waarde voor nader onderzoek (tussenwaarde) of de interventiewaarde niet;
- De gevonden gehalten in de bodem vormen in milieuhygiënische zin geen belemmering voor het toekomstige gebruik van de locatie.

Indien er grond van de locatie vrijkomt voor hergebruik elders, moet er rekening mee worden gehouden dat deze niet zonder meer vrij toepasbaar is. Op hergebruik van grond en baggerspecie is het Besluit bodemkwaliteit van toepassing. Hiervoor geldt een andere onderzoeksstrategie.

5.7 *Bijlagen H5*

Bijlage 5-1: Tekening met situering boringen en peilbuis

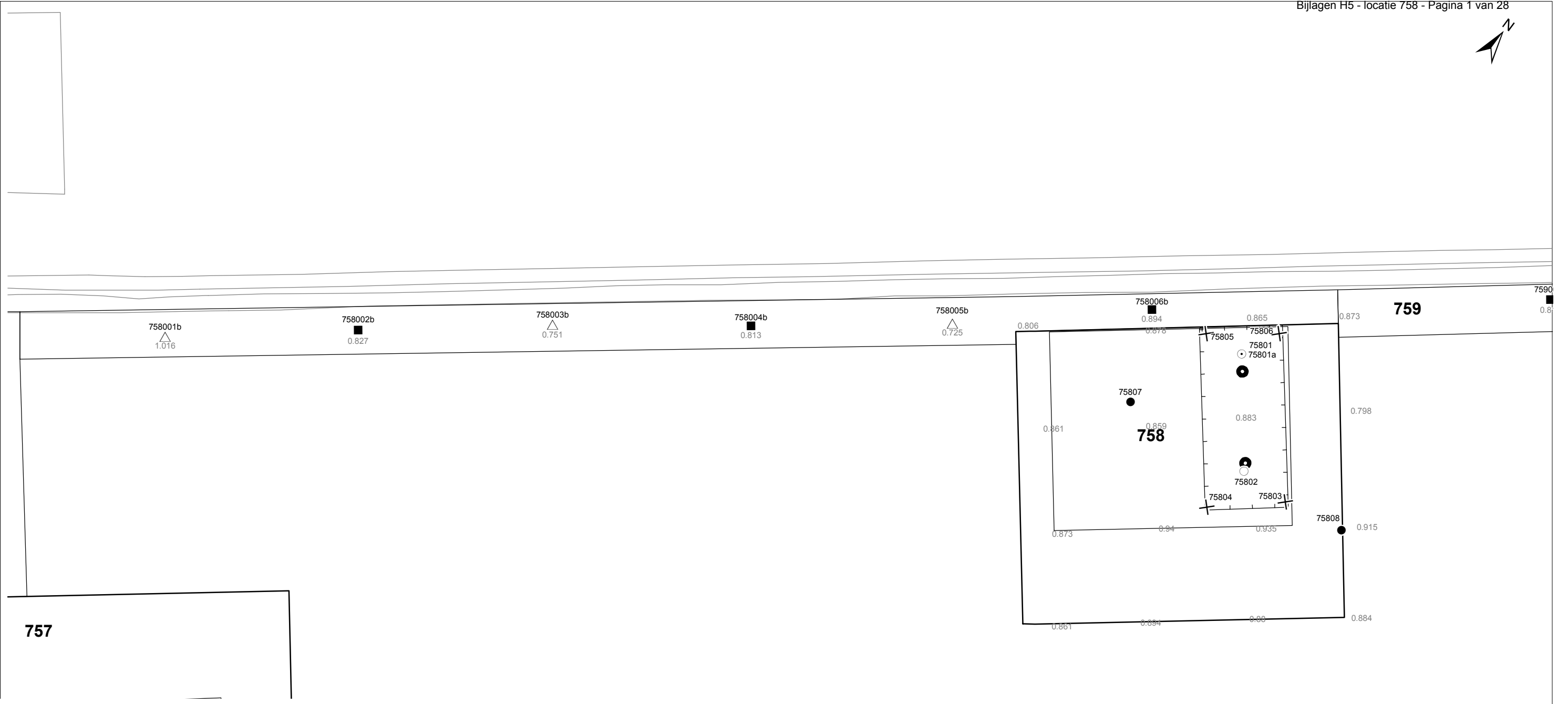
Bijlage 5-2: Analysecertificaten

Bijlage 5-3: Toetsing analyseresultaten

Bijlage 5-4: Toetsingskader

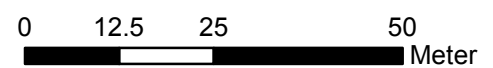
Bijlage 5-5: Kwaliteitsborging

Bijlage 5-6: Veldwerkverklaring



Verklaring

-  Werkterrein + bouwweg
-  Bouwput
-  Masten
-  Locatie handsondering met boring bouwwegen
-  Locatie boring bouwwegen
-  Locatie boring tot 0,50 m-mv
-  Locatie boring tot 1,20 m-mv
-  Locatie boring tot 4,00 m-mv
-  Locatie boring + peilbuis
- SL  Locatie slibmonster (Locatie)
- BS  Locatie slibmonster (Bouwweg)



Locatie VKA versie 2.8
Bouwweg VKA versie 2.8.2

TITEL		BOORPUNTEN KAART MAST :		758	
		Noord - West 380 kV			
STATUS	GETEKEND DOOR	AFD.	PAR.	OPDRACHTGEVER	
	D. Dobri			TenneT	
	GECONTROLEERD DOOR	AFD.	PAR.	OMSCHRIJVING WIJZIGING	GETEKEND BIJ
	E. Aldershof				ARCADIS
	VOOR AKKOORD	AFD.	PAR.	SCHAAL	DATUM 1e UITGAVE
	J. Assink			1:1000	04.06.2015
VAKGEBIED	TEK. SOORT	PROJECT NR.	FORMAT	NUMMER	WIJZ. NR.
			A3	Mast nr. 758	1

ARCADIS Regio B.V.
T.a.v. M.N.J. Meuwissen
Postbus 63
9400 AB ASSEN

Analyscertificaat

Datum: 02-06-2015

Hierbij ontvangt u de resultaten van het navolgende laboratoriumonderzoek.

Certificaatnummer/Versie	2015056589/1
Uw project/verslagnummer	758
Uw projectnaam	
Uw ordernummer	B02032.000377
Monster(s) ontvangen	22-05-2015

Dit certificaat mag uitsluitend in zijn geheel worden gereproduceerd.

De grondmonsters worden tot 4 weken na datum ontvangst bewaard en watermonsters tot 2 weken na datum ontvangst. Zonder tegenbericht worden de monsters nadien afgevoerd. Indien de monsters langer bewaard dienen te blijven verzoeken wij U dit exemplaar uiterlijk 1 werkdag voor afloop van de standaardbewaarperiode ondertekend aan ons te retourneren. Voor de kosten van het langer bewaren van monsters verwijzen wij naar de prijslijst.

Bewaren tot:

Datum:

Naam:

Handtekening:

Wij vertrouwen erop uw opdracht hiermee naar verwachting te hebben uitgevoerd, mocht U naar aanleiding van dit analysecertificaat nog vragen hebben verzoeken wij U contact op te nemen met de afdeling Verkoop en Advies.

Met vriendelijke groet,

Eurofins Analytico B.V.



Ing. A. Veldhuizen
Technical Manager

Eurofins Analytico B.V.

Gildeweg 44-46
3771 NB Barneveld
P.O. Box 459
3770 AL Barneveld NL

Tel. +31 (0)34 242 63 00
Fax +31 (0)34 242 63 99
E-mail info-env@eurofins.nl
Site www.eurofins.nl

BNP Paribas S.A. 227 9245 25
VAT/BTW No. NL 8043.14.883.B01
KvK No. 09088623
IBAN: NL71BNPA0227924525
BIC: BNPANL2A

Eurofins Analytico B.V. is ISO 14001: 2004 gecertificeerd door TÜV en erkend door het Vlaamse Gewest (OVAM en Dep. LNE), het Brusselse Gewest (BIM), het Waalse Gewest (DGRNE-OWD) en door de overheden van Frankrijk en Luxemburg (MEV).

Analysecertificaat

Uw project/verslagnummer	758	Certificaatnummer/Versie	2015056589/1
Uw projectnaam		Startdatum	22-05-2015
Uw ordernummer	B02032.000377	Rapportagedatum	02-06-2015/11:28
Monsternemer	Marcel la Crois	Bijlage	A, B, C, D
Monstermatrix	Grond; Grond (AS3000)	Pagina	1/2
Projectcode	2794 - Arcadis - TenneT Noord-West 380 kV		

Analyse	Eenheid	1	2
Voorbehandeling			
Cryogeen malen AS3000		Uitgevoerd	Uitgevoerd
Bodemkundige analyses			
S Droge stof	% (m/m)	84.0	75.8
S Organische stof	% (m/m) ds	2.6	1.1
Q Gloeirest	% (m/m) ds	95.8	98.1
S Korrelgrootte < 2 µm (Lutum)	% (m/m) ds	23.1	10.4
Metalen			
S Barium (Ba)	mg/kg ds	<20	<20
S Cadmium (Cd)	mg/kg ds	<0.20	<0.20
S Kobalt (Co)	mg/kg ds	5.3	3.8
S Koper (Cu)	mg/kg ds	6.8	<5.0
S Kwik (Hg)	mg/kg ds	<0.050	<0.050
S Molybdeen (Mo)	mg/kg ds	<1.5	<1.5
S Nikkel (Ni)	mg/kg ds	16	10
S Lood (Pb)	mg/kg ds	15	<10
S Zink (Zn)	mg/kg ds	44	24
Minerale olie			
Minerale olie (C10-C12)	mg/kg ds	<3.0	<3.0
Minerale olie (C12-C16)	mg/kg ds	<5.0	<5.0
Minerale olie (C16-C21)	mg/kg ds	<5.0	<5.0
Minerale olie (C21-C30)	mg/kg ds	<11	<11
Minerale olie (C30-C35)	mg/kg ds	8.2	<5.0
Minerale olie (C35-C40)	mg/kg ds	<6.0	<6.0
S Minerale olie totaal (C10-C40)	mg/kg ds	<35	<35
Polychloorbifenylen, PCB			
S PCB 28	mg/kg ds	<0.0010	<0.0010
S PCB 52	mg/kg ds	<0.0010	<0.0010
S PCB 101	mg/kg ds	<0.0010	<0.0010
S PCB 118	mg/kg ds	<0.0010	<0.0010

Nr.	Monsteromschrijving	Datum monstername	Monster nr.
1	75801 (0-50) 75802 (0-50) 75803 (0-50) 75804 (0-50) 75805 (0-50) 75806 (0-50)	18-May-2015	8582588
2	75801 (50-100) 75801 (100-150) 75801 (150-200) 75802 (50-100) 75802 (100-150) 758018-May-2015		8582589

Q: door RvA geaccrediteerde verrichting
 A: AP04 erkende verrichting
 S: AS 3000 erkende verrichting
 V: VLAREL erkende verrichting

Dit certificaat mag uitsluitend in zijn geheel worden aereproduceerd.

Eurofins Analytico B.V.

Gildeweg 44-46
 3771 NB Barneveld
 P.O. Box 459
 3770 AL Barneveld NL
 Tel. +31 (0)34 242 63 00
 Fax +31 (0)34 242 63 99
 E-mail info-env@eurofins.nl
 Site www.eurofins.nl

BNP Paribas S.A. 227 9245 25
 VAT/BTW No. NL 8043.14.883.B01
 KvK No. 09088623
 IBAN: NL71BNP0227924525
 BIC: BNPANL2A

Eurofins Analytico B.V. is ISO 14001: 2004 gecertificeerd door TÜV en erkend door het Vlaamse Gewest (OVAM en Dep. LNE), het Brusselse Gewest (BIM), het Waalse Gewest (DGRNE-OWD) en door de overheden van Frankrijk en Luxemburg (MEV).



Analysecertificaat

Uw project/verslagnummer	758	Certificaatnummer/Versie	2015056589/1
Uw projectnaam		Startdatum	22-05-2015
Uw ordernummer	B02032.000377	Rapportagedatum	02-06-2015/11:28
Monsternemer	Marcel la Crois	Bijlage	A, B, C, D
Monstermatrix	Grond; Grond (AS3000)	Pagina	2/2
Projectcode	2794 - Arcadis - TenneT Noord-West 380 kV		

Analyse	Eenheid	1	2
S PCB 138	mg/kg ds	<0.0010	<0.0010
S PCB 153	mg/kg ds	<0.0010	<0.0010
S PCB 180	mg/kg ds	<0.0010	<0.0010
S PCB (som 7) (factor 0,7)	mg/kg ds	0.0049 ¹⁾	0.0049 ¹⁾
Polycyclische Aromatische Koolwaterstoffen, PAK			
S Naftaleen	mg/kg ds	<0.050	<0.050
S Fenanthreen	mg/kg ds	<0.050	<0.050
S Anthraceen	mg/kg ds	<0.050	<0.050
S Fluorantheen	mg/kg ds	<0.050	<0.050
S Benzo(a)anthraceen	mg/kg ds	<0.050	<0.050
S Chryseen	mg/kg ds	<0.050	<0.050
S Benzo(k)fluorantheen	mg/kg ds	<0.050	<0.050
S Benzo(a)pyreen	mg/kg ds	<0.050	<0.050
S Benzo(ghi)peryleen	mg/kg ds	<0.050	<0.050
S Indeno(123-cd)pyreen	mg/kg ds	<0.050	<0.050
S PAK VROM (10) (factor 0,7)	mg/kg ds	0.35 ¹⁾	0.35 ¹⁾

Nr.	Monsterschrijving	Datum monstername	Monster nr.
1	75801 (0-50) 75802 (0-50) 75803 (0-50) 75804 (0-50) 75805 (0-50) 75806 (0-50)	18-May-2015	8582588
2	75801 (50-100) 75801 (100-150) 75801 (150-200) 75802 (50-100) 75802 (100-150) 758018-May-2015		8582589

Eurofins Analytico B.V.

Gildeweg 44-46
3771 NB Barneveld
P.O. Box 459
3770 AL Barneveld NL

Tel. +31 (0)34 242 63 00
Fax +31 (0)34 242 63 99
E-mail info-env@eurofins.nl
Site www.eurofins.nl

BNP Paribas S.A. 227 9245 25
VAT/BTW No. NL 8043.14.883.B01
KvK No. 09088623
IBAN: NL71BNP0227924525
BIC: BNPANL2A



Q: door RvA geaccrediteerde verrichting
A: AP04 erkende verrichting
S: AS 3000 erkende verrichting
V: VLAREL erkende verrichting

Dit certificaat mag uitsluitend in zijn geheel worden aereproduceerd.

Eurofins Analytico B.V. is ISO 14001: 2004 gecertificeerd door TÜV en erkend door het Vlaamse Gewest (OVAM en Dep. LNE), het Brusselse Gewest (BIM), het Waalse Gewest (DGRNE-OWD) en door de overheden van Frankrijk en Luxemburg (MEV).

Akkoord
Pr.coörd.

VA



TESTEN
RvA L010

Bijlage (A) met deelmonsterinformatie behorende bij analysecertificaat 2015056589/1

Pagina 1/1

Monster nr.	Boornr	Omschrijving	Van	Tot	Barcode	Monsteromschrijving
8582588	75803	1	0	50	0531715850	75801 (0-50) 75802 (0-50) 75803 (0-50)
8582588	75804	1	0	50	0531715821	
8582588	75805	1	0	50	0531715843	
8582588	75806	1	0	50	0531715737	
8582588	75801	1	0	50	0531715741	
8582588	75802	1	0	50	0531715846	
8582589	75801	2	50	100	0531715848	75801 (50-100) 75801 (100-150)
8582589	75802	2	50	100	0531715842	
8582589	75801	3	100	150	0531715847	
8582589	75802	3	100	150	0531715849	
8582589	75801	4	150	200	0531715845	
8582589	75802	4	150	200	0531715744	



Eurofins Analytico B.V.

Gildeweg 44-46
 3771 NB Barneveld
 P.O. Box 459
 3770 AL Barneveld NL
 Tel. +31 (0)34 242 63 00
 Fax +31 (0)34 242 63 99
 E-mail info-env@eurofins.nl
 Site www.eurofins.nl

BNP Paribas S.A. 227 9245 25
 VAT/BTW No. NL 8043.14.883.B01
 KvK No. 09088623
 IBAN: NL71BNPA0227924525
 BIC: BNPANL2A

Eurofins Analytico B.V. is ISO 14001: 2004 gecertificeerd door TÜV en erkend door het Vlaamse Gewest (OVAM en Dep. LNE), het Brusselse Gewest (BIM), het Waalse Gewest (DGRNE-OWD) en door de overheden van Frankrijk en Luxemburg (MEV).

Bijlage (B) met opmerkingen behorende bij analysecertificaat 2015056589/1

Pagina 1/1

Opmerking 1)De toetswaarde van de som is gelijk aan de sommatie van $0,7 \cdot RG$ **Eurofins Analytico B.V.**

Gildeweg 44-46 Tel. +31 (0)34 242 63 00
3771 NB Barneveld Fax +31 (0)34 242 63 99
P.O. Box 459 E-mail info-env@eurofins.nl
3770 AL Barneveld NL Site www.eurofins.nl

BNP Paribas S.A. 227 9245 25
VAT/BTW No. NL 8043.14.883.B01
KvK No. 09088623
IBAN: NL71BNPA0227924525
BIC: BNPANL2A

Eurofins Analytico B.V. is ISO 14001: 2004 gecertificeerd door TÜV en erkend door het Vlaamse Gewest (OVAM en Dep. LNE), het Brusselse Gewest (BIM), het Waalse Gewest (DGRNE-OWD) en door de overheden van Frankrijk en Luxemburg (MEV).

Bijlage (C) met methodeverwijzingen behorende bij analysecertificaat 2015056589/1

Pagina 1/1

Analyse	Methode	Techniek	Methode referentie
Cryogeen malen AS3000	W0106	Voorbehandeling	Cf. AS3000
Droge Stof	W0104	Gravimetrie	Cf. pb 3010-2 en gw. NEN-ISO 11465
Organische stof (gloeirest)	W0109	Gravimetrie	Cf. pb 3010-3 en cf. NEN 5754
Lutum (fractie < 2 µm)	W0171	Sedimentatie	Cf. pb 3010-4 en cf. NEN 5753
Barium (Ba)	W0423	ICP-MS	Cf. pb 3010-5 en cf. NEN-EN-ISO 17294-2
Cadmium (Cd)	W0423	ICP-MS	Cf. pb 3010-5 en cf. NEN-EN-ISO 17294-2
Kobalt (Co)	W0423	ICP-MS	Cf. pb 3010-5 en cf. NEN-EN-ISO 17294-2
Koper (Cu)	W0423	ICP-MS	Cf. pb 3010-5 en cf. NEN-EN-ISO 17294-2
Kwik (Hg)	W0423	ICP-MS	Cf. pb 3010-5 en cf. NEN-EN-ISO 17294-2
Molybdeen (Mo)	W0423	ICP-MS	Cf. pb 3010-5 en cf. NEN-EN-ISO 17294-2
Nikkel (Ni)	W0423	ICP-MS	Cf. pb 3010-5 en cf. NEN-EN-ISO 17294-2
Lood (Pb)	W0423	ICP-MS	Cf. pb 3010-5 en cf. NEN-EN-ISO 17294-2
Zink (Zn)	W0423	ICP-MS	Cf. pb 3010-5 en cf. NEN-EN-ISO 17294-2
Minerale Olie (GC) (C10 - C40)	W0202	GC-FID	Cf. pb 3010-7 en gw. NEN-EN-ISO 16703
PCB (7)	W0271	GC-MS	Cf. pb 3010-8 en gw. NEN 6980
PAK som AS3000/AP04	W0271	GC-MS	Cf. pb. 3010-6 en gw. NEN-ISO 18287
PAK (10 VROM)	W0271	GC-MS	Cf. pb. 3010-6 en gw. NEN-ISO 18287

Eurofins Analytico B.V.

Gildeweg 44-46
3771 NB Barneveld
P.O. Box 459
3770 AL Barneveld NL

Tel. +31 (0)34 242 63 00
Fax +31 (0)34 242 63 99
E-mail info-env@eurofins.nl
Site www.eurofins.nl

BNP Paribas S.A. 227 9245 25
VAT/BTW No. NL 8043.14.883.B01
KvK No. 09088623
IBAN: NL71BNPA0227924525
BIC: BNPANL2A

Eurofins Analytico B.V. is ISO 14001: 2004 gecertificeerd door TÜV en erkend door het Vlaamse Gewest (OVAM en Dep. LNE), het Brusselse Gewest (BIM), het Waalse Gewest (DGRNE-OWD) en door de overheden van Frankrijk en Luxemburg (MEV).

Bijlage (D) opmerkingen aangaande de monstername en conserveringstermijn 2015056589/1

Pagina 1/1

Er zijn verschillen met de richtlijnen geconstateerd die de betrouwbaarheid van de resultaten van onderstaande monsters of analyses mogelijk hebben beïnvloed.

Analyse

De conserveringstermijn is voor de betreffende analyse overschreden.

Minerale Olie (GC) (Voorbehandeling)

Monster nr.

8582588

8582589

Eurofins Analytico B.V.

Gildeweg 44-46
3771 NB Barneveld
P.O. Box 459
3770 AL Barneveld NL

Tel. +31 (0)34 242 63 00
Fax +31 (0)34 242 63 99
E-mail info-env@eurofins.nl
Site www.eurofins.nl

BNP Paribas S.A. 227 9245 25
VAT/BTW No. NL 8043.14.883.B01
KvK No. 09088623
IBAN: NL71BNP0227924525
BIC: BNPANL2A

Eurofins Analytico B.V. is ISO 14001: 2004 gecertificeerd door TÜV en erkend door het Vlaamse Gewest (OVAM en Dep. LNE), het Brusselse Gewest (BIM), het Waalse Gewest (DGRNE-OWD) en door de overheden van Frankrijk en Luxemburg (MEV).



Arcadis Assen
T.a.v. M.N.J. Meuwissen
Postbus 63
9400 AB ASSEN

Analyscertificaat

Datum: 04-06-2015

Hierbij ontvangt u de resultaten van het navolgende laboratoriumonderzoek.

Certificaatnummer/Versie	2015058991/1
Uw project/verslagnummer	758
Uw projectnaam	
Uw ordernummer	B02032.000377
Monster(s) ontvangen	29-05-2015

Dit certificaat mag uitsluitend in zijn geheel worden gereproduceerd.

De grondmonsters worden tot 4 weken na datum ontvangst bewaard en watermonsters tot 2 weken na datum ontvangst. Zonder tegenbericht worden de monsters nadien afgevoerd. Indien de monsters langer bewaard dienen te blijven verzoeken wij U dit exemplaar uiterlijk 1 werkdag voor afloop van de standaardbewaarperiode ondertekend aan ons te retourneren. Voor de kosten van het langer bewaren van monsters verwijzen wij naar de prijslijst.

Bewaren tot:

Datum:

Naam:

Handtekening:

Wij vertrouwen erop uw opdracht hiermee naar verwachting te hebben uitgevoerd, mocht U naar aanleiding van dit analysecertificaat nog vragen hebben verzoeken wij U contact op te nemen met de afdeling Verkoop en Advies.

Met vriendelijke groet,

Eurofins Analytico B.V.



Ing. A. Veldhuizen
Technical Manager

Eurofins Analytico B.V.

Gildeweg 44-46
3771 NB Barneveld
P.O. Box 459
3770 AL Barneveld NL

Tel. +31 (0)34 242 63 00
Fax +31 (0)34 242 63 99
E-mail info-env@eurofins.nl
Site www.eurofins.nl

BNP Paribas S.A. 227 9245 25
VAT/BTW No. NL 8043.14.883.B01
KvK No. 09088623
IBAN: NL71BNPA0227924525
BIC: BNPANL2A

Eurofins Analytico B.V. is ISO 14001: 2004 gecertificeerd door TÜV en erkend door het Vlaamse Gewest (OVAM en Dep. LNE), het Brusselse Gewest (BIM), het Waalse Gewest (DGRNE-OWD) en door de overheden van Frankrijk en Luxemburg (MEV).

Analysecertificaat

Uw project/verslagnummer	758	Certificaatnummer/Versie	2015058991/1
Uw projectnaam		Startdatum	29-05-2015
Uw ordernummer	B02032.000377	Rapportagedatum	04-06-2015/09:03
		Bijlage	A, B, C
Monsternemer	Marcel la Crois	Pagina	1/2
Monstermatrix	Water; Water (AS3000)		
Projectcode	2794 - Arcadis - TenneT Noord-West 380 kV		

Analyse	Eenheid	1
Metalen		
S Barium (Ba)	µg/L	690
S Cadmium (Cd)	µg/L	<0.20
S Kobalt (Co)	µg/L	<2.0
S Koper (Cu)	µg/L	<2.0
S Kwik (Hg)	µg/L	<0.050
S Molybdeen (Mo)	µg/L	3.7
S Nikkel (Ni)	µg/L	6.8
S Lood (Pb)	µg/L	<2.0
S Zink (Zn)	µg/L	20
Vluchtige Aromatische Koolwaterstoffen		
S Benzeen	µg/L	<0.20
S Toluene	µg/L	<0.20
S Ethylbenzeen	µg/L	<0.20
S o-Xyleen	µg/L	<0.10
S m, p-Xyleen	µg/L	<0.20
S Xylenen (som) factor 0,7	µg/L	0.21 ¹⁾
BTEX (som)	µg/L	<0.90
S Naftaleen	µg/L	<0.020
S Styreen	µg/L	<0.20
Vluchtige organische halogeenkoolwaterstoffen		
S Dichloormethaan	µg/L	<0.20
S Trichloormethaan	µg/L	<0.20
S Tetrachloormethaan	µg/L	<0.10
S Trichlooretheen	µg/L	<0.20
S Tetrachlooretheen	µg/L	<0.10
S 1,1-Dichloorethaan	µg/L	<0.20
S 1,2-Dichloorethaan	µg/L	<0.20
S 1,1,1-Trichloorethaan	µg/L	<0.10
S 1,1,2-Trichloorethaan	µg/L	<0.10
S cis 1,2-Dichlooretheen	µg/L	<0.10

Nr. Monsteromschrijving	Datum monstername	Monster nr.
1 75801 (220-320)	29-May-2015	8590103

Q: door RvA geaccrediteerde verrichting
 A: AP04 erkende verrichting
 S: AS 3000 erkende verrichting
 V: VLAREL erkende verrichting

Dit certificaat mag uitsluitend in zijn geheel worden aereproduceerd.

Eurofins Analytico B.V.

Gildeweg 44-46
 3771 NB Barneveld
 P.O. Box 459
 3770 AL Barneveld NL
 Tel. +31 (0)34 242 63 00
 Fax +31 (0)34 242 63 99
 E-mail info-env@eurofins.nl
 Site www.eurofins.nl

BNP Paribas S.A. 227 9245 25
 VAT/BTW No. NL 8043.14.883.B01
 KvK No. 09088623
 IBAN: NL71BNPA0227924525
 BIC: BNPANL2A

Eurofins Analytico B.V. is ISO 14001: 2004 gecertificeerd door TÜV en erkend door het Vlaamse Gewest (OVAM en Dep. LNE), het Brusselse Gewest (BIM), het Waalse Gewest (DGRNE-OWD) en door de overheden van Frankrijk en Luxemburg (MEV).



Analysecertificaat

Uw project/verslagnummer	758	Certificaatnummer/Versie	2015058991/1
Uw projectnaam		Startdatum	29-05-2015
Uw ordernummer	B02032.000377	Rapportagedatum	04-06-2015/09:03
Monsternemer	Marcel la Crois	Bijlage	A, B, C
Monstermatrix	Water; Water (AS3000)	Pagina	2/2
Projectcode	2794 - Arcadis - TenneT Noord-West 380 kV		

Analyse	Eenheid	1
S trans 1,2-Dichlooretheen	µg/L	<0.10
CKW (som)	µg/L	<1.6
S Tribroommethaan	µg/L	<0.20
S Vinylchloride	µg/L	<0.10
S 1,1-Dichlooretheen	µg/L	<0.10
S 1,2-Dichloorethenen (Som) factor 0,7	µg/L	0.14 ¹⁾
S 1,1-Dichloorpropaan	µg/L	<0.20
S 1,2-Dichloorpropaan	µg/L	<0.20
S 1,3-Dichloorpropaan	µg/L	<0.20
S Dichloorpropanen som factor 0.7	µg/L	0.42
Minerale olie		
Minerale olie (C10-C12)	µg/L	<10
Minerale olie (C12-C16)	µg/L	<10
Minerale olie (C16-C21)	µg/L	<10
Minerale olie (C21-C30)	µg/L	<15
Minerale olie (C30-C35)	µg/L	<10
Minerale olie (C35-C40)	µg/L	<10
S Minerale olie totaal (C10-C40)	µg/L	<50

Nr. Monsteromschrijving

1 75801 (220-320)

Datum monstername

29-May-2015

Monster nr.

8590103

Eurofins Analytico B.V.

Gildeweg 44-46
3771 NB Barneveld
P.O. Box 459
3770 AL Barneveld NL
Tel. +31 (0)34 242 63 00
Fax +31 (0)34 242 63 99
E-mail info-env@eurofins.nl
Site www.eurofins.nl



BNP Paribas S.A. 227 9245 25
VAT/BTW No. NL 8043.14.883.B01
KvK No. 09088623
IBAN: NL71BNPA0227924525
BIC: BNPANL2A

Q: door RvA geaccrediteerde verrichting
A: AP04 erkende verrichting
S: AS 3000 erkende verrichting
V: VLAREL erkende verrichting

Dit certificaat mag uitsluitend in zijn geheel worden aereproduceerd.

Eurofins Analytico B.V. is ISO 14001: 2004 gecertificeerd door TÜV en erkend door het Vlaamse Gewest (OVAM en Dep. LNE), het Brusselse Gewest (BIM), het Waalse Gewest (DGRNE-OWD) en door de overheden van Frankrijk en Luxemburg (MEV).



Akkoord
Pr.coörd.

VA

TESTEN
RvA L010

Bijlage (A) met deelmonsterinformatie behorende bij analysecertificaat 2015058991/1

Pagina 1/1

Monster nr.	Boornr	Omschrijving	Van	Tot	Barcode	Monsteromschrijving
8590103	75801	1	220	320	0691567897	75801 (220-320)
8590103	75801	2	220	320	0800377743	



Eurofins Analytico B.V.

Gildeweg 44-46
3771 NB Barneveld
P.O. Box 459
3770 AL Barneveld NL
Tel. +31 (0)34 242 63 00
Fax +31 (0)34 242 63 99
E-mail info-env@eurofins.nl
Site www.eurofins.nl

BNP Paribas S.A. 227 9245 25
VAT/BTW No. NL 8043.14.883.B01
KvK No. 09088623
IBAN: NL71BNPA0227924525
BIC: BNPANL2A

Eurofins Analytico B.V. is ISO 14001: 2004 gecertificeerd door TÜV en erkend door het Vlaamse Gewest (OVAM en Dep. LNE), het Brusselse Gewest (BIM), het Waalse Gewest (DGRNE-OWD) en door de overheden van Frankrijk en Luxemburg (MEV).

Bijlage (B) met opmerkingen behorende bij analysecertificaat 2015058991/1

Pagina 1/1

Opmerking 1)De toetswaarde van de som is gelijk aan de sommatie van $0,7 \cdot RG$ **Eurofins Analytico B.V.**

Gildeweg 44-46 Tel. +31 (0)34 242 63 00
3771 NB Barneveld Fax +31 (0)34 242 63 99
P.O. Box 459 E-mail info-env@eurofins.nl
3770 AL Barneveld NL Site www.eurofins.nl

BNP Paribas S.A. 227 9245 25
VAT/BTW No. NL 8043.14.883.B01
KvK No. 09088623
IBAN: NL71BNPA0227924525
BIC: BNPANL2A

Eurofins Analytico B.V. is ISO 14001: 2004 gecertificeerd door TÜV en erkend door het Vlaamse Gewest (OVAM en Dep. LNE), het Brusselse Gewest (BIM), het Waalse Gewest (DGRNE-OWD) en door de overheden van Frankrijk en Luxemburg (MEV).

Bijlage (C) met methodeverwijzingen behorende bij analysecertificaat 2015058991/1

Pagina 1/1

Analyse	Methode	Techniek	Methode referentie
Xylenen som AS3000	W0254	HS-GC-MS	Cf. pb 3130-1
Aromaten (BTEXN)	W0254	HS-GC-MS	Cf. pb 3130-1
Barium (Ba)	W0421	ICP-MS	Cf. pb 3110-3 en cf. NEN-EN-ISO 17294-2
Cadmium (Cd)	W0421	ICP-MS	Cf. pb 3110-3 en cf. NEN-EN-ISO 17294-2
Cobalt (Co)	W0421	ICP-MS	Cf. pb 3110-3 en cf. NEN-EN-ISO 17294-2
Koper (Cu)	W0421	ICP-MS	Cf. pb 3110-3 en cf. NEN-EN-ISO 17294-2
Kwik (Hg)	W0421	ICP-MS	Cf. pb 3110-3 en cf. NEN-EN-ISO 17294-2
Molybdeen (Mo)	W0421	ICP-MS	Cf. pb 3110-3 en cf. NEN-EN-ISO 17294-2
Nikkel (Ni)	W0421	ICP-MS	Cf. pb 3110-3 en cf. NEN-EN-ISO 17294-2
Lood (Pb)	W0421	ICP-MS	Cf. pb 3110-3 en cf. NEN-EN-ISO 17294-2
Zink (Zn)	W0421	ICP-MS	Cf. pb 3110-3 en cf. NEN-EN-ISO 17294-2
Styreen	W0254	HS-GC-MS	Cf. pb 3130-1
VOC1 (11)	W0254	HS-GC-MS	Cf. pb 3130-1
Tribroommethaan (Bromoform)	W0254	HS-GC-MS	Cf. pb 3130-1
Vinylchloride	W0254	HS-GC-MS	Cf. pb 3130-1
1,1-Dichlooretheen	W0254	HS-GC-MS	Cf. pb 3130-1
DiChEtheen som AS3000	W0254	HS-GC-MS	Cf. pb 3130-1
1,1-Dichloorpropaan	W0254	HS-GC-MS	Cf. pb 3130-1
1,2-Dichloorpropaan	W0254	HS-GC-MS	Cf. pb 3130-1
1,3-Dichloorpropaan	W0254	HS-GC-MS	Cf. pb 3130-1
DiChlprop. som AS300	W0254	HS-GC-MS	Cf. pb 3130-2 en gw. NEN EN ISO 15680
Minerale olie (GC) (C10 - C40)	W0215	LVI-GC-FID	Cf. pb 3110-5

Eurofins Analytico B.V.

Gildeweg 44-46
3771 NB Barneveld
P.O. Box 459
3770 AL Barneveld NL

Tel. +31 (0)34 242 63 00
Fax +31 (0)34 242 63 99
E-mail info-env@eurofins.nl
Site www.eurofins.nl

BNP Paribas S.A. 227 9245 25
VAT/BTW No. NL 8043.14.883.B01
KvK No. 09088623
IBAN: NL71BNP0227924525
BIC: BNPANL2A

Eurofins Analytico B.V. is ISO 14001: 2004 gecertificeerd door TÜV en erkend door het Vlaamse Gewest (OVAM en Dep. LNE), het Brusselse Gewest (BIM), het Waalse Gewest (DGRNE-OWD) en door de overheden van Frankrijk en Luxemburg (MEV).

ARCADIS Regio B.V.
T.a.v. M.N.J. Meuwissen
Postbus 63
9400 AB ASSEN

Analyscertificaat

Datum: 08-06-2015

Hierbij ontvangt u de resultaten van het navolgende laboratoriumonderzoek.

Certificaatnummer/Versie	2015058993/1
Uw project/verslagnummer	758
Uw projectnaam	
Uw ordernummer	B02032.000377
Monster(s) ontvangen	29-05-2015

Dit certificaat mag uitsluitend in zijn geheel worden gereproduceerd.

De grondmonsters worden tot 4 weken na datum ontvangst bewaard en watermonsters tot 2 weken na datum ontvangst. Zonder tegenbericht worden de monsters nadien afgevoerd. Indien de monsters langer bewaard dienen te blijven verzoeken wij U dit exemplaar uiterlijk 1 werkdag voor afloop van de standaardbewaarperiode ondertekend aan ons te retourneren. Voor de kosten van het langer bewaren van monsters verwijzen wij naar de prijslijst.

Bewaren tot:

Datum:

Naam:

Handtekening:

Wij vertrouwen erop uw opdracht hiermee naar verwachting te hebben uitgevoerd, mocht U naar aanleiding van dit analysecertificaat nog vragen hebben verzoeken wij U contact op te nemen met de afdeling Verkoop en Advies.

Met vriendelijke groet,

Eurofins Analytico B.V.



Ing. A. Veldhuizen
Technical Manager

Eurofins Analytico B.V.

Gildeweg 44-46
3771 NB Barneveld
P.O. Box 459
3770 AL Barneveld NL

Tel. +31 (0)34 242 63 00
Fax +31 (0)34 242 63 99
E-mail info-env@eurofins.nl
Site www.eurofins.nl

BNP Paribas S.A. 227 9245 25
VAT/BTW No. NL 8043.14.883.B01
KvK No. 09088623
IBAN: NL71BNPA0227924525
BIC: BNPANL2A

Eurofins Analytico B.V. is ISO 14001: 2004 gecertificeerd door TÜV en erkend door het Vlaamse Gewest (OVAM en Dep. LNE), het Brusselse Gewest (BIM), het Waalse Gewest (DGRNE-OWD) en door de overheden van Frankrijk en Luxemburg (MEV).

Analysecertificaat

Uw project/verslagnummer	758	Certificaatnummer/Versie	2015058993/1
Uw projectnaam		Startdatum	29-05-2015
Uw ordernummer	B02032.000377	Rapportagedatum	08-06-2015/17:52
		Bijlage	A, C, D
Monsternemer	Marcel la Crois	Pagina	1/1
Monstermatrix	Water; Afvalwater		
Projectcode	2794 - Arcadis - TenneT Noord-West 380 kV		

Analyse	Eenheid	1
Metalen		
Q Arseen (As) na ontsluiting	µg/L	13
Q IJzer (Fe) na ontsluiting	mg/L	0.38
IJzer (II)	mg/L	<0.050
Q Fosfor totaal (P)	mg/L	8.0
Q Fosfor totaal (P04)	mg P04/L	25
Q Fosfor totaal (P205)	mg P205/L	18
Fysisch-chemische analyses		
Q Droogrest onopgel. bestand. (NEN6621)	mg/L	120
Q Zuurstof	mg O2/L	0.2
Anorganische verbindingen & natte chemie		
Q Chemisch zuurstof verbruik (CZY)	mg/L	280
Q Stikstof volgens Kjeldahl (N)	mg/L	59
Q Sulfaat opgelost (S04)	mg S04/L	36
Q Sulfaat opgelost (S04-S)	mg S/L	12
Anorganische verbindingen		
Q Ammonium (NH4-N)	mg N/L	48
Q Ammonium (NH4)	mg/L	62
Q Chloride	mg/L	8160
Biologisch en/of toxicologisch onderzoek		
Q Biochemisch zuurstof verbruik (BZV-5)	mg O2/L	47

Nr. Monsteromschrijving

1 75801a (550-650)

Datum monstername

29-May-2015

Monster nr.

8590108

Eurofins Analytico B.V.

Gildeweg 44-46
3771 NB Barneveld
P.O. Box 459
3770 AL Barneveld NL

Tel. +31 (0)34 242 63 00
Fax +31 (0)34 242 63 99
E-mail info-env@eurofins.nl
Site www.eurofins.nl

BNP Paribas S.A. 227 9245 25
VAT/BTW No. NL 8043.14.883.B01
KvK No. 09088623
IBAN: NL71BNPA0227924525
BIC: BNPANL2A

Q: door RvA geaccrediteerde verrichting
A: AP04 erkende verrichting
S: AS 3000 erkende verrichting
V: VLAREL erkende verrichting

Dit certificaat mag uitsluitend in zijn geheel worden aereproduceerd.

Eurofins Analytico B.V. is ISO 14001: 2004 gecertificeerd door TÜV en erkend door het Vlaamse Gewest (OVAM en Dep. LNE), het Brusselse Gewest (BIM), het Waalse Gewest (DGRNE-OWD) en door de overheden van Frankrijk en Luxemburg (MEV).

Akkoord
Pr.coörd.

VA



TESTEN
RvA L010

Bijlage (A) met deelmonsterinformatie behorende bij analysecertificaat 2015058993/1

Pagina 1/1

Monster nr.	Boornr	Omschrijving	Van	Tot	Barcode	Monsteromschrijving
8590108	75801a	1	550	650	0610055761	75801a (550-650)
8590108	75801a	10	550	650	0660094279	
8590108	75801a	2	550	650	0660094278	
8590108	75801a	3	550	650	0640086482	
8590108	75801a	4	550	650	0640086485	
8590108	75801a	5	550	650	0640086474	
8590108	75801a	6	550	650	0640086477	
8590108	75801a	7	550	650	0691567915	
8590108	75801a	8	550	650	0620038579	
8590108	75801a	9	550	650	0800377691	



Eurofins Analytico B.V.

Gildeweg 44-46
3771 NB Barneveld
P.O. Box 459
3770 AL Barneveld NL
Tel. +31 (0)34 242 63 00
Fax +31 (0)34 242 63 99
E-mail info-env@eurofins.nl
Site www.eurofins.nl

BNP Paribas S.A. 227 9245 25
VAT/BTW No. NL 8043.14.883.B01
KvK No. 09088623
IBAN: NL71BNPA0227924525
BIC: BNPANL2A

Eurofins Analytico B.V. is ISO 14001: 2004 gecertificeerd door TÜV en erkend door het Vlaamse Gewest (OVAM en Dep. LNE), het Brusselse Gewest (BIM), het Waalse Gewest (DGRNE-OWD) en door de overheden van Frankrijk en Luxemburg (MEV).

Bijlage (C) met methodeverwijzingen behorende bij analysecertificaat 2015058993/1

Pagina 1/1

Analyse	Methode	Techniek	Methode referentie
Droogr. onopgel. best. (NEN 6621)	W0552	Gravimetrie	Cf. NEN 6499 en gw. NEN 6621
Fosfaat totaal (gemeten als P)	W0425	ICP-MS	Cf. NEN-EN-ISO 17294-2 en cf. CMA/2/I/B.1
Arseen (As) na ontsluiting (ICP-MS)	W0425	ICP-MS	Cf. NEN-EN-ISO 17294-2 en cf. CMA/2/I/B.1
IJzer (Fe) na ontsluiting (ICP-MS)	W0425	ICP-MS	Cf. NEN-EN-ISO 17294-2 en cf. CMA/2/I/B.1
IJzer (II)	W0510	Spectrometrie	Cf. NEN 6482
Zuurstof	W0556	Potentiometrie	Cf. NEN-ISO 5814
Chemisch zuurstof verbruik (CZY)	W0553	Titrimetrie	Cf. NEN 6633/A1:2007
Stikstof volgens Kjeldahl	W0554	Spectrometrie	Eigen meth. (NEN-ISO 5663/NEN 6604)
Sulfaat - opgelost	W0522	Spectrometrie (CFA)	Cf. NEN 6654
Ammonium	W0566	Spectrometrie	Cf. NEN 6604
Chloride	W0566	Spectrometrie	Cf. NEN 6604
Biochem. zuurstofverbr. (BZV-5)	W0556	Potentiometrie	Cf. NEN-EN1899-1& cf. NEN-ISO5814 (EN25814)



Eurofins Analytico B.V.

Gildeweg 44-46
3771 NB Barneveld
P.O. Box 459
3770 AL Barneveld NL

Tel. +31 (0)34 242 63 00
Fax +31 (0)34 242 63 99
E-mail info-env@eurofins.nl
Site www.eurofins.nl

BNP Paribas S.A. 227 9245 25
VAT/BTW No. NL 8043.14.883.B01
KvK No. 09088623
IBAN: NL71BNPA0227924525
BIC: BNPANL2A

Eurofins Analytico B.V. is ISO 14001: 2004 gecertificeerd door TÜV en erkend door het Vlaamse Gewest (OVAM en Dep. LNE), het Brusselse Gewest (BIM), het Waalse Gewest (DGRNE-OWD) en door de overheden van Frankrijk en Luxemburg (MEV).

Bijlage (D) opmerkingen aangaande de monstername en conserveringstermijn 2015058993/1

Pagina 1/1

Er zijn verschillen met de richtlijnen geconstateerd die de betrouwbaarheid van de resultaten van onderstaande monsters of analyses mogelijk hebben beïnvloed.

Analyse

De conserveringstermijn is voor de betreffende analyse overschreden.

Droogrest onopgeloste bestanddelen

Monster nr.

8590108

Eurofins Analytico B.V.

Gildeweg 44-46
3771 NB Barneveld
P.O. Box 459
3770 AL Barneveld NL

Tel. +31 (0)34 242 63 00
Fax +31 (0)34 242 63 99
E-mail info-env@eurofins.nl
Site www.eurofins.nl

BNP Paribas S.A. 227 9245 25
VAT/BTW No. NL 8043.14.883.B01
KvK No. 09088623
IBAN: NL71BNP0227924525
BIC: BNPANL2A

Eurofins Analytico B.V. is ISO 14001: 2004 gecertificeerd door TÜV en erkend door het Vlaamse Gewest (OVAM en Dep. LNE), het Brusselse Gewest (BIM), het Waalse Gewest (DGRNE-OWD) en door de overheden van Frankrijk en Luxemburg (MEV).



Tabel 1: Gemeten gehalten in grond met beoordeling conform de Wet Bodembescherming

Grondmonster		MMbg01			MMog01		
Certificaatcode		2015056589			2015056589		
Boring(en)		75801, 75802, 75803, 75804, 75805, 75806			75801, 75801, 75801, 75802, 75802, 75802		
Traject (m -mv)		0,00 - 0,50			0,50 - 2,00		
Humus	% ds	2,6			1,1		
Lutum	% ds	23			10		
Datum van toetsing		16-6-2015			16-6-2015		
Monsterconclusie		Voldoet aan Achtergrondwaarde			Voldoet aan Achtergrondwaarde		
Monstermelding 1							
Monstermelding 2							
Monstermelding 3							
		Meetw	GSSD	Index	Meetw	GSSD	Index
METALEN							
Barium [Ba]	mg/kg ds	<20	<15 ⁽⁶⁾		<20	<26 ⁽⁶⁾	
Cadmium [Cd]	mg/kg ds	<0,2	<0,2	-0,03	<0,2	<0,2	-0,03
Kobalt [Co]	mg/kg ds	5,3	5,6	-0,05	3,8	7,0	-0,05
Koper [Cu]	mg/kg ds	6,8	8,0	-0,21	<5	<6	-0,23
Kwik [Hg]	mg/kg ds	<0,05	<0,04	-0	<0,05	<0,04	-0
Nikkel [Ni]	mg/kg ds	16	17	-0,28	10	17	-0,28
Molybdeen [Mo]	mg/kg ds	<1,5	<1,1	-0	<1,5	<1,1	-0
Lood [Pb]	mg/kg ds	15	17	-0,07	<10	<10	-0,08
Zink [Zn]	mg/kg ds	44	50	-0,16	24	40	-0,17
PAK							
Naftaleen	mg/kg ds	<0,05	<0,04		<0,05	<0,04	
Anthraceen	mg/kg ds	<0,05	<0,04		<0,05	<0,04	
Fenanthreen	mg/kg ds	<0,05	<0,04		<0,05	<0,04	
Fluorantheen	mg/kg ds	<0,05	<0,04		<0,05	<0,04	
Chryseen	mg/kg ds	<0,05	<0,04		<0,05	<0,04	
Benzo(a)anthraceen	mg/kg ds	<0,05	<0,04		<0,05	<0,04	
Benzo(a)pyreen	mg/kg ds	<0,05	<0,04		<0,05	<0,04	
Benzo(k)fluorantheen	mg/kg ds	<0,05	<0,04		<0,05	<0,04	
Indeno-(1,2,3-c,d)pyreen	mg/kg ds	<0,05	<0,04		<0,05	<0,04	
Benzo(g,h,i)peryleen	mg/kg ds	<0,05	<0,04		<0,05	<0,04	
PAK 10 VROM	mg/kg ds		<0,35	-0,03		<0,35	-0,03
Pak-totaal (10 van VROM) (0.7 facto)	mg/kg ds	<0,35			<0,35		
GECHLOREERDE KOOLWATERSTOFFEN							
PCB 28	mg/kg ds	<0,001	<0,003		<0,001	<0,004	
PCB 52	mg/kg ds	<0,001	<0,003		<0,001	<0,004	
PCB 101	mg/kg ds	<0,001	<0,003		<0,001	<0,004	
PCB 118	mg/kg ds	<0,001	<0,003		<0,001	<0,004	
PCB 138	mg/kg ds	<0,001	<0,003		<0,001	<0,004	
PCB 153	mg/kg ds	<0,001	<0,003		<0,001	<0,004	
PCB 180	mg/kg ds	<0,001	<0,003		<0,001	<0,004	
PCB (7) (som, 0.7 factor)	mg/kg ds	<0,0049			<0,0049		
PCB (som 7)	mg/kg ds		<0,019	-0		<0,025	0,01
OVERIGE (ORGANISCHE) VERBINDINGEN							
Minerale olie C10 - C12	mg/kg ds	<3	8 ⁽⁶⁾		<3	11 ⁽⁶⁾	
Minerale olie C12 - C16	mg/kg ds	<5	13 ⁽⁶⁾		<5	18 ⁽⁶⁾	
Minerale olie C16 - C21	mg/kg ds	<5	13 ⁽⁶⁾		<5	18 ⁽⁶⁾	
Minerale olie C21 - C30	mg/kg ds	<11	30 ⁽⁶⁾		<11	39 ⁽⁶⁾	
Minerale olie C30 - C35	mg/kg ds	8,2	31,5 ⁽⁶⁾		<5	18 ⁽⁶⁾	
Minerale olie C35 - C40	mg/kg ds	<6	16 ⁽⁶⁾		<6	21 ⁽⁶⁾	
Minerale olie C10 - C40	mg/kg ds	<35	<94	-0,02	<35	<123	-0,01
OVERIG							
Droge stof	% m/m	84	84 ⁽⁶⁾		75,8	75,8 ⁽⁶⁾	
Lutum	% (m/m) ds	23,1			10,4		
Organische stof (humus)	% (m/m)	2,6			1,1		

Grondmonster		MMbg01	MMog01
Certificaatcode		2015056589	2015056589
Boring(en)		75801, 75802, 75803, 75804, 75805, 75806	75801, 75801, 75801, 75802, 75802, 75802
Traject (m -mv)		0,00 - 0,50	0,50 - 2,00
Humus	% ds	2,6	1,1
Lutum	% ds	23	10
Datum van toetsing		16-6-2015	16-6-2015
Monsterconclusie		Voldoet aan Achtergrondwaarde	Voldoet aan Achtergrondwaarde
	ds		
Gloeirest	% (m/m) ds	95,8	98,1

----- : Geen toetsnorm aanwezig
 < : kleiner dan de detectielimiet
 8,88 : <= Achtergrondwaarde
 8,88 : <= Interventiewaarde
 8,88 : > Interventiewaarde
 6 : Heeft geen normwaarde
 # : verhoogde rapportagegrens
 GSSD : Gestandaardiseerde meetwaarde
 Index : (GSSD - AW) / (I - AW)

- Getoetst via de BoToVa service, versie 2.0.0 -

Tabel 2: Normwaarden conform de Wet Bodembescherming

		AW	WO	IND	I
METALEN					
Cadmium [Cd]	mg/kg ds	0,6	1,2	4,3	13
Kobalt [Co]	mg/kg ds	15	35	190	190
Koper [Cu]	mg/kg ds	40	54	190	190
Kwik [Hg]	mg/kg ds	0,15	0,83	4,8	36
Nikkel [Ni]	mg/kg ds	35	39	100	100
Molybdeen [Mo]	mg/kg ds	1,5	88	190	190
Lood [Pb]	mg/kg ds	50	210	530	530
Zink [Zn]	mg/kg ds	140	200	720	720
PAK					
PAK 10 VROM	mg/kg ds	1,5	6,8	40	40
GECHLOREERDE KOOLWATERSTOFFEN					
PCB (som 7)	mg/kg ds	0,02	0,04	0,5	1
OVERIGE (ORGANISCHE) VERBINDINGEN					
Minerale olie C10 - C40	mg/kg ds	190	190	500	5000

Tabel 3: Gemeten concentraties in grondwater met beoordeling conform de Wet Bodembescherming

Watermonster		75801-1-1		
Datum		29-5-2015		
Filterdiepte (m -mv)		2,00 - 3,00		
Datum van toetsing		16-6-2015		
Monsterconclusie		Overschrijding Interventiewaarde		
Monstermelding 1				
Monstermelding 2				
Monstermelding 3				
		Meetw	GSSD	Index
METALEN				
Barium [Ba]	µg/l	690	690	1,11
Cadmium [Cd]	µg/l	<0,2	<0,1	-0,05
Kobalt [Co]	µg/l	<2	<1	-0,24
Koper [Cu]	µg/l	<2	<1	-0,23
Kwik [Hg]	µg/l	<0,05	<0,04	-0,04
Nikkel [Ni]	µg/l	6,8	6,8	-0,14
Molybdeen [Mo]	µg/l	3,7	3,7	-0
Lood [Pb]	µg/l	<2	<1	-0,23
Zink [Zn]	µg/l	20	20	-0,06
PAK				
Naftaleen	µg/l	<0,02	<0,01	0
PAK 10 VROM	-		<0,00020 ⁽¹¹⁾	
GECHLOREERDE KOOLWATERSTOFFEN				
1,1-Dichloorpropan	µg/l	<0,2	<0,1	
1,3-Dichloorpropan	µg/l	<0,2	<0,1	
Tribroommethaan (bromofom)	µg/l	<0,2	<0,1 ⁽¹⁴⁾	
Tetrachloormethaan (Tetra)	µg/l	<0,1	<0,1	0,01
1,1-Dichloorethaan	µg/l	<0,2	<0,1	-0,01
1,2-Dichloorethaan	µg/l	<0,2	<0,1	-0,02
1,2-Dichloorpropan	µg/l	<0,2	<0,1	
1,1,1-Trichloorethaan	µg/l	<0,1	<0,1	0
1,1,2-Trichloorethaan	µg/l	<0,1	<0,1	0
Trichlooretheen (Tri)	µg/l	<0,2	<0,1	-0,05
Tetrachlooretheen (Per)	µg/l	<0,1	<0,1	0
Vinylchloride	µg/l	<0,1	<0,1	0,02
Dichloorpropanen (0,7 som, 1, 1+1,2+1,3)	µg/l	0,42		
1,2-Dichloorethenen (som, 0,7 facto)	µg/l	<0,14		
Dichloormethaan	µg/l	<0,2	<0,1	0
Trichloormethaan (Chloroform)	µg/l	<0,2	<0,1	-0,01
cis + trans-1,2-Dichlooretheen	µg/l		<0,14	0,01
1,1-Dichlooretheen	µg/l	<0,1	<0,1	0,01
cis-1,2-Dichlooretheen	µg/l	<0,1	<0,1	
trans-1,2-Dichlooretheen	µg/l	<0,1	<0,1	
Dichloorpropan	µg/l		<0,42	-0
CKW (som)	µg/l	<1,6		
AROMATISCHE VERBINDINGEN				
Xylenen (som, 0,7 factor)	µg/l	<0,21		
BTEX (som)	µg/l	<0,9	0,6 ⁽⁶⁾	
Styreen (Vinylbenzeen)	µg/l	<0,2	<0,1	-0,02
Benzeen	µg/l	<0,2	<0,1	-0
Ethylbenzeen	µg/l	<0,2	<0,1	-0,03
Tolueen	µg/l	<0,2	<0,1	-0,01
Xylenen (som)	µg/l		<0,21	0
meta-/para-Xyleen (som)	µg/l	<0,2	<0,1	

Watermonster		75801-1-1		
Datum		29-5-2015		
Filterdiepte (m -mv)		2,00 - 3,00		
Datum van toetsing		16-6-2015		
Monsterconclusie		Overschrijding Interventiewaarde		
ortho-Xyleen	µg/l	<0,1	<0,1	
Som 16 Aromatische oplosmiddelen	µg/l		<0,77 ^(2,14)	
OVERIGE (ORGANISCHE) VERBINDINGEN				
Minerale olie C10 - C12	µg/l	<10	7 ⁽⁶⁾	
Minerale olie C12 - C16	µg/l	<10	7 ⁽⁶⁾	
Minerale olie C16 - C21	µg/l	<10	7 ⁽⁶⁾	
Minerale olie C21 - C30	µg/l	<15	11 ⁽⁶⁾	
Minerale olie C30 - C35	µg/l	<10	7 ⁽⁶⁾	
Minerale olie C35 - C40	µg/l	<10	7 ⁽⁶⁾	
Minerale olie C10 - C40	µg/l	<50	<35	-0,03

-----	: Geen toetsnorm aanwezig
<	: kleiner dan de detectielimiet
8,88	: <= Streefwaarde
8,88	: > Streefwaarde
8,88	: > Interventiewaarde
11	: Enkele parameters ontbreken in de berekening van de somfractie
14	: Streefwaarde ontbreekt zorgplicht van toepassing
2	: Enkele parameters ontbreken in de som
6	: Heeft geen normwaarde
#	: verhoogde rapportagegrens
GSSD	: Gestandaardiseerde meetwaarde
Index	: (GSSD - S) / (I - S)

- Getoetst via de BoToVa service, versie 2.0.0 -

Tabel 4: Normwaarden conform de Wet Bodembescherming

		S	S Diep	Indicatief	I
METALEN					
Barium [Ba]	µg/l	50	200		625
Cadmium [Cd]	µg/l	0,4	0,06		6
Kobalt [Co]	µg/l	20	0,7		100
Koper [Cu]	µg/l	15	1,3		75
Kwik [Hg]	µg/l	0,05	0,01		0,3
Nikkel [Ni]	µg/l	15	2,1		75
Molybdeen [Mo]	µg/l	5	3,6		300
Lood [Pb]	µg/l	15	1,7		75
Zink [Zn]	µg/l	65	24		800
PAK					
Naftaleen	µg/l	0,01			70
GECHLOREERDE KOOLWATERSTOFFEN					
Tribroommethaan (bromoform)	µg/l				630
Tetrachloormethaan (Tetra)	µg/l	0,01			10
1,1-Dichloorethaan	µg/l	7			900
1,2-Dichloorethaan	µg/l	7			400
1,1,1-Trichloorethaan	µg/l	0,01			300
1,1,2-Trichloorethaan	µg/l	0,01			130
Trichlooretheen (Tri)	µg/l	24			500
Tetrachlooretheen (Per)	µg/l	0,01			40
Vinylchloride	µg/l	0,01			5
Dichloormethaan	µg/l	0,01			1000
Trichloormethaan (Chloroform)	µg/l	6			400

		S	S Diep	Indicatief	I
cis + trans-1,2-Dichlooretheen	µg/l	0,01			20
1,1-Dichlooretheen	µg/l	0,01			10
Dichloorpropaan	µg/l	0,8			80
AROMATISCHE VERBINDINGEN					
Styreen (Vinylbenzeen)	µg/l	6			300
Benzeen	µg/l	0,2			30
Ethylbenzeen	µg/l	4			150
Tolueen	µg/l	7			1000
Xylenen (som)	µg/l	0,2			70
Som 16 Aromatische oplosmiddelen	µg/l			150	
OVERIGE (ORGANISCHE) VERBINDINGEN					
Minerale olie C10 - C40	µg/l	50			600

Toetsingskader

WET BODEMBESCHERMING

Toetsing van de analyseresultaten van grond- en grondwater heeft plaatsgevonden aan de hand van het toetsingskader zoals gedefinieerd in de bijlage 1 van de Circulaire bodemsanering van 1 juli 2013 (BoToVa). Onderstaande toetswaarden worden gehanteerd om de mate van bodemverontreiniging weer te geven. De toetswaarden zijn gebaseerd op humaan-toxicologische en ecotoxicologische uitgangspunten (RIVM studies) en beleidsmatige overwegingen (NOBO rapport).

- **Interventiewaarden (I)**
De interventiewaarden bodemsanering geven het concentratieniveau voor verontreinigingen in grond en grondwater aan waarboven ernstige vermindering of dreigende vermindering optreedt van de functionele eigenschappen die de bodem heeft voor mens, plant en dier. Bij gehalten boven de interventiewaarde is mogelijk sprake van (een geval van) ernstige verontreiniging en is er mogelijk een saneringsnoodzaak.
- **Streefwaarden grondwater (S)**
De streefwaarden gelden als referentiewaarden en hebben betrekking op de in de natuur voorkomende achtergrondwaarden in het grondwater of op detectiegrenzen bij stoffen die niet in natuurlijk milieu voorkomen.
- **Achtergrondwaarden grond (AW2000)**
De achtergrondwaarden gelden als referentiewaarden waar relatief onbelaste gebieden (natuur en landbouwgebieden) voor 95 % aan voldoen. Grond die aan de AW2000 voldoet is blijvend geschikt voor alle bodemfuncties (waaronder moestuin, natuur en landbouw).
- **Tussenwaarde ($\frac{1}{2}$ (AW2000+I)) resp. ($\frac{1}{2}$ (S+I))**
De tussenwaarde is een grens die aan geeft dat er een nader onderzoek noodzakelijk is.

De gemeten gehalten voor grond zijn voor het lutum en organische stof percentage gecorrigeerd naar de standaardbodem met 25% lutum en 10% organische stof. Hierna is getoetst aan de hierboven genoemde toetswaarden.

BESLUIT BODEMKWALITEIT

Op toepassing van grond en baggerspecie (op of in de landbodem en in oppervlaktewater en verspreiding van baggerspecie in oppervlaktewater) is het Besluit bodemkwaliteit van toepassing. Daarin kunnen lokale (water)bodembeheerders kiezen tussen generiek en gebiedspecifiek beleid of het overgangsbeleid.

Gebiedspecifiek beleid

Met het gebiedspecifiek beleid kunnen lokale landbodem en waterkwaliteitsbeheerders zelf bodemkwaliteitsnormen vaststellen. Als randvoorwaarden geldt dat sprake moet zijn van stand-still op gebiedsniveau. De normen in het gebiedspecifieke kader worden lokale Maximale waarden genoemd.

Generiek beleid

Binnen het generieke (landelijke) beleid is het toetsingskader gebaseerd op een klassenindeling voor kwaliteit en functie. Uitgangspunt bij toepassing van grond en baggerspecie binnen het generieke kader is, dat de kwaliteit moet aansluiten bij de functie van de bodem en dat de lokale (water)bodemkwaliteit op klasse niveau niet mag verslechteren en waar mogelijk verbetert. Het toetsingskader is vastgelegd in de Regeling Bodemkwaliteit van 2007 (en de daarop volgende wijzigingen in april 2009, november 2010, januari 2013 en juli 2013).

Landbodem

- Binnen het generieke kader zijn voor toepassing op landbodem twee functieklassen onderscheiden waar verruimde kwaliteitsnormen van toepassing zijn: Wonen en Industrie.
- De indeling van de kwaliteit van toe te passen partijen grond is als volgt:
- Vrij toepasbaar. Een partij grond is vrij toepasbaar wanneer deze voldoet aan de achtergrondwaarden. Bij toetsing aan de achtergrondwaarden wordt echter wel een versoepelende toetsingsregel toegepast:
De kwaliteit van de grond of baggerspecie overschrijdt niet de achtergrondwaarden als bij meting van 7-16 parameters het rekenkundig gemiddelde gehalten van maximaal 2 stoffen verhoogd zijn ten opzichte van de achtergrondwaarden.
- Bodemkwaliteitsklasse wonen. Een partij grond voldoet aan de bodemkwaliteitsklasse wonen indien deze de maximale waarden van bodemkwaliteitsklasse wonen niet overschrijdt.
- Bodemkwaliteitsklasse industrie. Een partij grond voldoet aan de bodemkwaliteitsklasse industrie indien deze de maximale waarden van bodemkwaliteitsklasse industrie niet overschrijdt.
- Niet toepasbaar. Een partij grond is niet toepasbaar wanneer deze niet voldoet aan de maximale waarden van bodemfunctieklasse industrie.

Waterbodem

In het generieke toetsingskader wordt de kwaliteit van bodem onder oppervlaktewater uitgedrukt in “voldoet aan de achtergrondwaarden” of kwaliteitsklasse A of B:

- Achtergrondwaarden. Een partij grond of baggerspecie is vrij toepasbaar wanneer deze voldoet aan de achtergrondwaarden. Bij toetsing aan de achtergrondwaarden wordt echter wel een versoepelende toetsingsregel toegepast:
De kwaliteit van de grond of baggerspecie overschrijdt niet de achtergrondwaarden als bij meting van 7-16 parameters het rekenkundig gemiddelde gehalten van maximaal 2 stoffen verhoogd zijn ten opzichte van de achtergrondwaarden.
- Kwaliteitsklasse A. Er is sprake van kwaliteitsklasse A indien de rekenkundige gemiddelden van de gehalten van de gemeten stoffen in de bodem of in de bodemkwaliteitszone de achtergrondwaarden overschrijden, maar niet de maximale waarden voor kwaliteitsklasse A.
- Kwaliteitsklasse B. Er is sprake van kwaliteitsklasse B indien de rekenkundige gemiddelden van de gehalten van de gemeten stoffen in de bodem of in de bodemkwaliteitszone de maximale waarden voor kwaliteitsklasse A overschrijden, maar niet de maximale waarden voor kwaliteitsklasse B.

Kwaliteitsborging

De genoemde werkzaamheden zijn uitgevoerd in overeenstemming met de regelgeving die bekend is onder de naam Kwalibo (=kwaliteitsborging in het bodembeheer). ARCADIS Nederland B.V., vestiging Assen en uitvoerend Veldwerkbureau Poelsema zijn gecertificeerd en erkend voor de genoemde werkzaamheden. Dit houdt in dat:




- § de werkzaamheden conform BRL SIKB 2000 en VKB-protocol 2001, 2002 en 2003 zijn uitgevoerd door een gecertificeerd en erkend bedrijf. Dit rapport draagt daarom het keurmerk 'kwaliteitswaarborg bodembeheer SIKB'.
- § de veldwerkzaamheden zijn uitgevoerd door erkende medewerkers;
- § de grond- en grondwatermonsters zijn (voor)behandeld middels de AS3000 methode in het door de Raad voor de Accreditatie erkende laboratorium Eurofins Analytico te Barneveld.



Conform de eisen uit de BRL SIKB 2000 melden wij het volgende:

- § De werkzaamheden waarop deze rapportage betrekking heeft, zijn conform BRL SIKB 2000 getoetst op partijdigheid. Daarom vermelden wij dat de uitvoerder van het veldwerk voor milieuhygiënisch bodemonderzoek een ander is dan de eigenaar van het terrein waarop het veldwerk betrekking heeft.

Colofon / Verantwoording uitvoering veldwerkzaamheden (BRL 2000)

Colofon				
Uitvoering:	Poelsema Veldwerkbureau De Kampen 19 8325 DD Vollenhove Tel: 0527-242000 Fax: 0527-241730 www.poelsemaveldwerk.nl e-mail: info@poelsemaveldwerk.nl			
Opdrachtgever:	ARCADIS Nederland BV			
Projectnaam:	TenneT 380 KV Noord-West			
Projectnummer:	B02032.000377, mastlocatie 758			
Verantwoording				
	<i>VKB Protocol</i>	<i>Naam veldwerker</i>	<i>(start)datum</i>	<i>Paraaf</i>
Verklaring werkzaamheden uitgevoerd in onafhankelijkheid van de opdrachtgever en conform de eisen van de BRL 2000 en onderliggende protocollen	2001	M P. la Crois	18-05-2015	
	2002	M P. la Crois	29-05-2015	
	2003	M.P la Crois		
	2018			
	<i>VKB Protocol</i>	<i>Omschrijving afwijking</i>		
Afgeweken van BRL 2000	2001			
	2002			
	2003			
	2018			

- *VKB P-2001: plaatsen van handboringen en peilbuizen, maken van boorbeschrijvingen, nemen van grondmonsters en waterpassen*
- *VKB P-2002: nemen van grondwatermonsters*
- *VKB P-2003: veldwerk bij milieuhygiënisch waterbodemonderzoek*
- *VKB P-2018: locatie-inspectie en monsterneming van asbest in bodem*

6 Archeologisch onderzoek

Verantwoording

Titel: Archeologisch onderzoek: Project: Noord – West 380 kV
Deelgebied: 1
Mastnummer: 758

Projectnummer: B02032.000377.001

Referentienummer: T206878

Revisie: 1.0

Datum: 22 juli 2015

Auteur(s): W.A. Ytsma (ARCADIS) & E. Goossens (RAAP)

Gecontroleerd door: D.G. Bedeaux (ARCADIS)

Goedgekeurd door: L.N.J.M. van der Drift

Paraaf goedgekeurd:



Contact: TenneT380kVnw@ARCADIS.nl

Bevoegd gezag: Gemeente Delfzijl
Contactpersoon: E. van Joolen

Aanleiding: Bodemverstorende werkzaamheden mast 758

Archeoregio: Fries-Gronings kleigebied

AMK-terrein: Niet van toepassing

Archis2: 53945

Documentatie (beheer en plaats): ARCADIS & RAAP Archeologisch Adviesbureau, regio Noord en Oost

INHOUDSOPGAVE

Samenvatting

6.1 Inleiding

6.2 Bureauonderzoek

6.3 Veldonderzoek

6.4 Conclusies en aanbevelingen

Literatuur en bronnen

6.5 Bijlagen H6

Bijlage 6-1: Ligging onderzoeksgebied op topografische ondergrond met archeologische gegevens.

Bijlage 6-2: Ligging onderzoeksgebied op de archeologische verwachtingskaart en beleidsadvieskaart gemeente Delfzijl.

Bijlage 6.3: Ligging boorpunten veldonderzoek.

Samenvatting

Volgens ARCHIS bevinden zich in het onderzoeksgebied geen bekende archeologische resten. Er komen geen historische elementen voor. Op basis van het bureauonderzoek wordt aan het plangebied een lage archeologische verwachting toegekend. De verwachting geldt voor alle archeologische perioden. Op basis van het bureauonderzoek en veldonderzoek wordt geen aanvullend onderzoek geadviseerd.

6.1 Inleiding

6.1.1 Aanleiding en beleidskader

Binnen het geheel van de vergunningaanvragen is ook archeologisch vooronderzoek verplicht gesteld. Dit omdat bij graafwerkzaamheden ten behoeve van de funderingen van de nieuwe bi-pole masten mogelijk behoudenswaardige aanwezige archeologische resten beschadigd of zelfs vernietigd kunnen worden. Daartoe is er in eerste instantie een bureauonderzoek uitgevoerd om tot een gespecificeerde archeologische verwachting voor het plangebied te komen. Ter toetsing hiervan zijn vervolgens verkennende boringen verricht.

De Wet op de archeologische monumentenzorg (Wamz) is 1 september 2007 in werking getreden. Hiermee zijn de uitgangspunten van het Europese Verdrag van Malta binnen de Nederlandse wetgeving geïmplementeerd. Het belangrijkste uitgangspunt van de nieuwe wet is om archeologische resten in de ondergrond (ter plekke) te behouden, omdat de bodem nu eenmaal de beste conserveringsomgeving is (behoud in-situ).

Het onderzoek is uitgevoerd volgens de normen van de archeologische beroepsgroep (zie artikel 24 van het Besluit archeologische monumentenzorg). De Kwaliteitsnorm Nederlandse Archeologie (KNA, versie 3.2), beheerd door de Stichting Infrastructuur Kwaliteitsborging Bodembeheer (SIKB; www.sikb.nl), geldt in de praktijk als richtlijn. Deze is aangevuld met door de diverse overheden geldende richtlijnen voor archeologisch onderzoek.

6.2 Bureauonderzoek

6.2.1 Doelstelling

In het voortraject is door Archeologic een Achtergronddocument Archeologie MER Noord-West 380 kV opgesteld. Hierin zijn onder meer het initiatief en de verschillende alternatieven nader beschreven en zijn de alternatieven met elkaar vergeleken op milieueffecten wat betreft archeologie. Daarnaast is door The Missing Link een Archeologieplan Noord-West 380 kV opgesteld. Dit archeologieplan geeft informatie voor het inpassingsplan en het aanvragen van eventuele vergunningen. In opdracht van ARCADIS heeft RAAP Archeologisch Adviesbureau in oktober 2012 in het kader van de archeologische monumentenzorg een archeologisch bureauonderzoek uitgevoerd conform het PvE. Dit bureauonderzoek betreft een detaillering van deze onderzoeken op mastniveau.

Het onderzoek dient te worden uitgevoerd omdat realisatie van de plannen kan leiden tot aantasting of vernietiging van (mogelijk) aanwezige behoudenswaardige archeologische resten. Het doel van het bureauonderzoek is het verwerven van informatie, aan de hand van bestaande bronnen, over bekende of verwachte archeologische waarden in, of in de nabije omgeving van, het onderzoeksgebied, om daarmee vast te stellen of er behoudenswaardige archeologische resten aanwezig zijn die (mogelijk) bedreigd worden door de geplande inrichting. Verder dient het bureauonderzoek inzicht te geven in de aard van mogelijk aanwezige behoudenswaardige archeologische resten én de fysieke kenmerken om deze effectief op te sporen, of verder te waarderen. De cultuurtechnische en milieuhygiënische boringen worden tevens door ARCADIS beoordeeld.

Het bureauonderzoek is in 2012 opgesteld op basis van het voorkeursalternatief 2.0. In 2015 is het voorkeursalternatief 2.8 van kracht geworden. Ten opzichte van VKA 2.0 is de mast 10 m verplaatst. Op basis van het kaartmateriaal met bekende archeologische gegevens uit ARCHIS, AMK en de

archeologische verwachting is in maart 2015 beoordeeld of de verplaatsing mogelijk gevolgen heeft voor de conclusie. Voor onderliggende mastlocatie is dat niet het geval. De conclusie op basis van VKA 2.8 komt overeen met de conclusie op basis van VKA 2.0. Het kaartmateriaal in de bijlage is wel aangepast en geeft de situatie op basis van VKA 2.8 weer.

6.2.2 Geomorfologie en bodem

Geomorfologie volgens geomorfologische kaart:

Geomorfologiecode: 2M32

Geomorfologieomschrijving: Zeeboezem

Bodem volgens bodemkaart:

Bodemcode: Mn15A-VI

Bodemomschrijving: Kalkrijke poldervaaggronden; lichte zavel, profielverloop 5

6.2.3 Archeologie

Bekende archeologische resten (ARCHIS)

Volgens ARCHIS bevinden zich in het onderzoeksgebied geen bekende archeologische resten.

Bekende archeologische gegevens uit andere bronnen

De kadastrale minuut uit circa 1832 bevat geen concrete aanwijzingen voor de aanwezigheid van archeologische resten in het onderzoeksgebied.

Voorgaand archeologisch onderzoek (ARCHIS)

In het onderzoeksgebied is niet eerder archeologisch onderzoek uitgevoerd.

In het plangebied is niet eerder archeologisch onderzoek uitgevoerd.

6.2.4 Archeologische verwachting volgens bekende bronnen

Op de archeologische verwachtingskaart en beleidsadvieskaart gemeente Delfzijl geldt voor het plangebied de verwachting: laag. Daarmee geldt geen onderzoeksplicht.

6.2.5 Gespecificeerde archeologische verwachting

Op basis van het voorkomen van zeeboezem geldt in het plangebied een lage archeologische verwachting voor resten uit alle archeologische perioden

6.2.6 Onderzoeksvorstel vervolgonderzoek

Op basis van het bureauonderzoek wordt geen aanvullend onderzoek geadviseerd.

6.3 *Veldonderzoek*

6.3.1 Werkwijze

Op deze mastlocatie zijn cultuurtechnische en milieuhygiënische boringen uitgevoerd waarbij het profiel bodemkundig is beschreven. Deze bodemprofielen zijn geïnterpreteerd door een archeoloog om te bepalen of aanvullend karterend onderzoek noodzakelijk is.

6.3.2 Resultaten

Uit het booronderzoek zijn geen aanvullende aanwijzingen gekomen om de conclusie uit paragraaf 6.2.6 te wijzigen.

6.3.3 Consequenties van de voorgenomen ingrepen

Omdat de bodemverstorende werkzaamheden tot 3 meter –mv gaan plaats vinden, kunnen eventueel aanwezige archeologische waarden worden verstoord.

6.4 Conclusies en aanbevelingen

6.4.1 Conclusies

Op basis van het voorkomen van een zeeboezem geldt in het plangebied een lage archeologische verwachting voor resten uit alle archeologische perioden. Op basis van het bureauonderzoek en veldonderzoek wordt geen aanvullend onderzoek geadviseerd.

6.4.2 Aanbevelingen

Op basis van bovenstaande conclusies wordt aanbevolen geen archeologisch veldonderzoek uit te voeren en het plangebied vrij te geven voor ontwikkeling. Dit advies dient door het bevoegd gezag te worden bekrachtigd.

Literatuur en bronnen

Beek, J.L. van & P.C. Vos (Deltares), 2008. Regio Noord-Groningen, gemeenten De Marne, Winsum, Bedum, Ten Boer, Loppersum, Eemsmond, Appingedam en Delfzijl: archeologische verwachtingskaart en beleidsadvieskaart. RAAP-rapport 1732

Eijk, van, C. & J.A. de Jong, 2010 (concept): Achtergrondrapport archeologie MER Noord-West 380 kV, ArcheoLogicrapport 118, Woerden.

Hornikx, S. en C. van Eijk 2011: Onderzoeksstrategie en eisen voor het archeologisch inventariserend booronderzoek binnen het VKA, Noord-West 380 kV, TML-Notitie 378, Woerden.

Jong, J. de, Archeologieplan Noord-West 380 kV. 2012 (concept) kaartmateriaal. The Missing Link rapport TML 212. Project 1402. Woerden.

www.archis.nl

www.dinoloket.nl

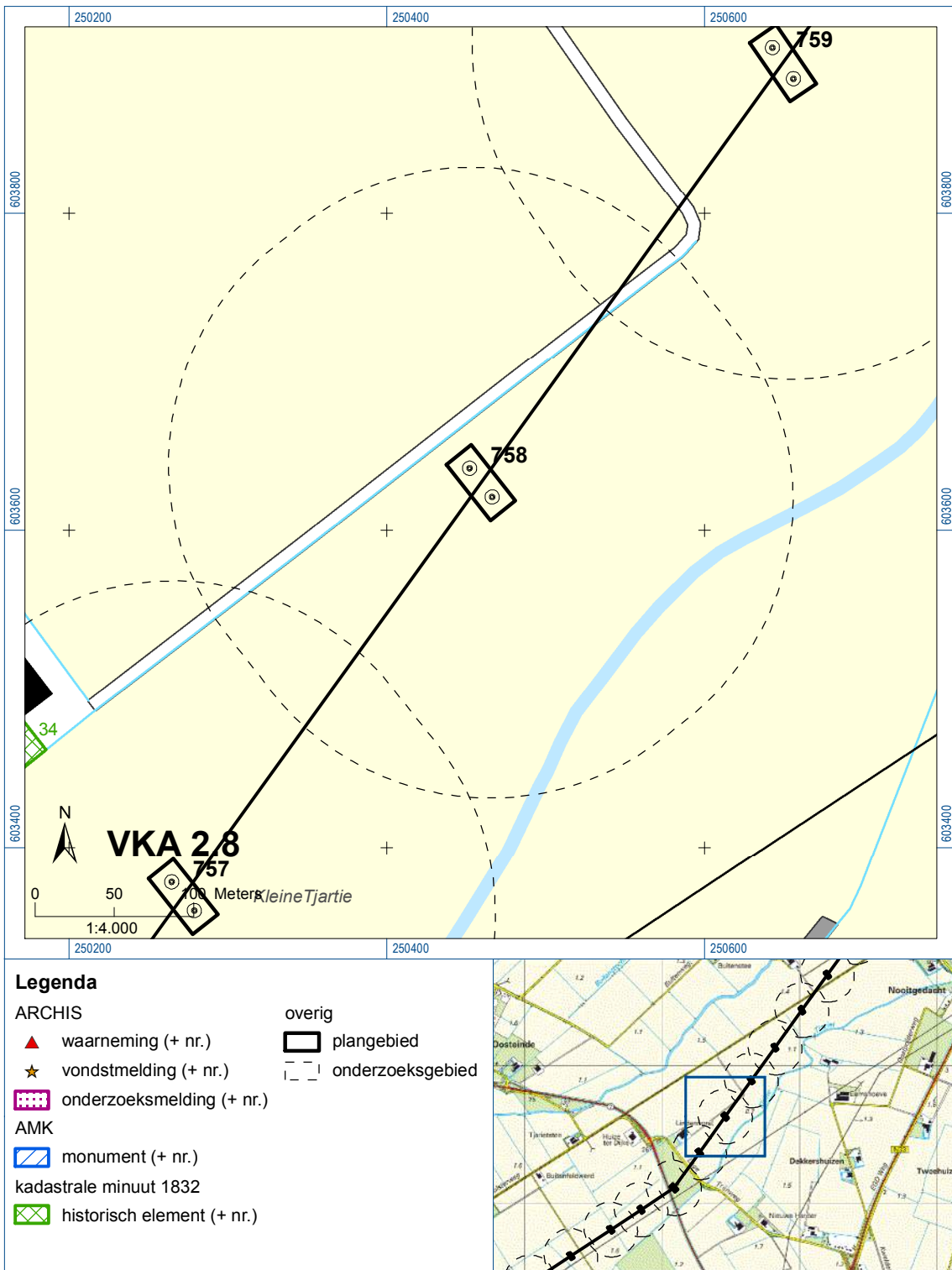
www.watwaswaar.nl

6.5 Bijlagen H6

Bijlage 6-1: Ligging onderzoeksgebied op topografische ondergrond met archeologische gegevens.

Bijlage 6-2: Ligging onderzoeksgebied op de archeologische verwachtingskaart en beleidsadvieskaart gemeente Delfzijl.

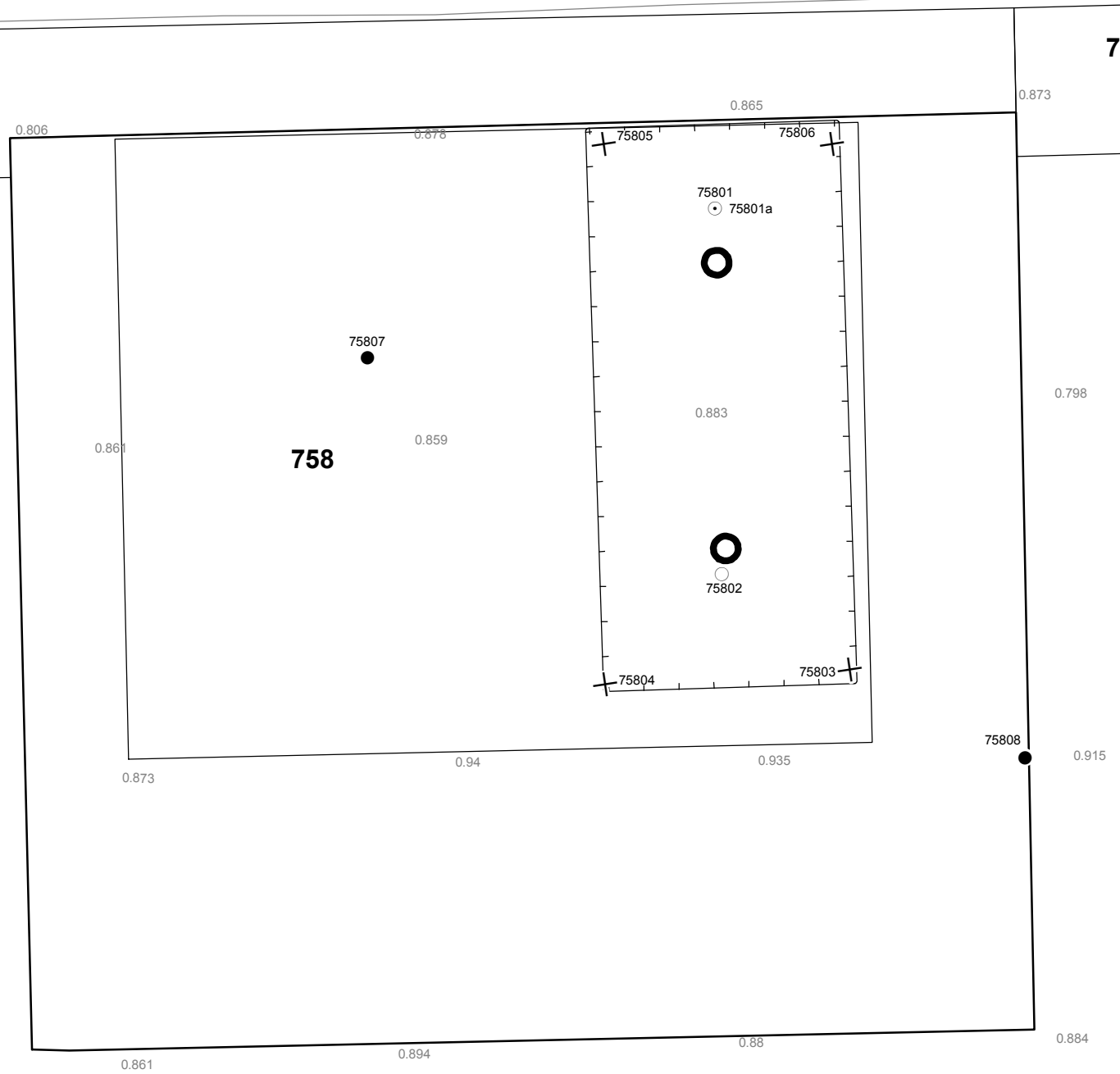
Bijlage 6.3: Ligging boorpunten veldonderzoek.










Bijlage 6-1: Ligging onderzoeksgebied op topografische ondergrond met archeologische gegevens.

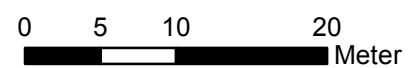


Bijlage 6-2: Ligging onderzoeksgebied op de archeologische verwachtingskaart.



Verklaring

-  Werkterrein + bouwweg
-  Bouwput
-  Masten
-  Locatie boring tot 0,50 m-mv
-  Locatie boring tot 1,20 m-mv
-  Locatie boring tot 4,00 m-mv
-  Locatie boring + peilbuis



Locatie VKA versie 2.8
Bouwweg VKA versie 2.8.2

TITEL		ARCHEOLOGIE KAART MAST : 758		Noord - West 380 kV	
STATUS	GETEKEND DOOR	AFD.	PAR.	OPDRACHTGEVER TenneT	
	GECONTROLEERD DOOR	AFD.	PAR.	OMSCHRIJVING WIJZIGING	GETEKEND BIJ
	VOOR AKKOORD	AFD.	PAR.	SCHAAL 1:500	DATUM 1e UITGAVE 05.06.2015
		PROJECT NR.		FORMAT A3	WILZ NR.
				Mast nr. 758	
				1	

7 Explosievenonderzoek

7.1 Inleiding

Op 27 september 2012 is door Leemans Speciaalwerken in opdracht van ARCADIS het rapport van vooronderzoek aan TenneT TSO B.V. Het betreft het vooronderzoek naar conventionele explosieven uit de tweede wereldoorlog in de gemeenten Bedum, Delfzijl, Eemsum, Groningen, Loppersum, Winsum en Zuidhorn (kenmerk *Vooronderzoek S2012.002 – deel 1*).

7.2 Uitvoering

Voor een beschrijving van de uitvoering verwijzen wij naar bovengenoemd rapport.

7.3 Resultaten

Uit het vooronderzoek blijkt, dat de onderzoekslocatie niet verdacht is voor explosieven. Zie het achtergronddocument voor nadere informatie.

Bijlagen

Geen

ALGEMEEN VOORBLAD

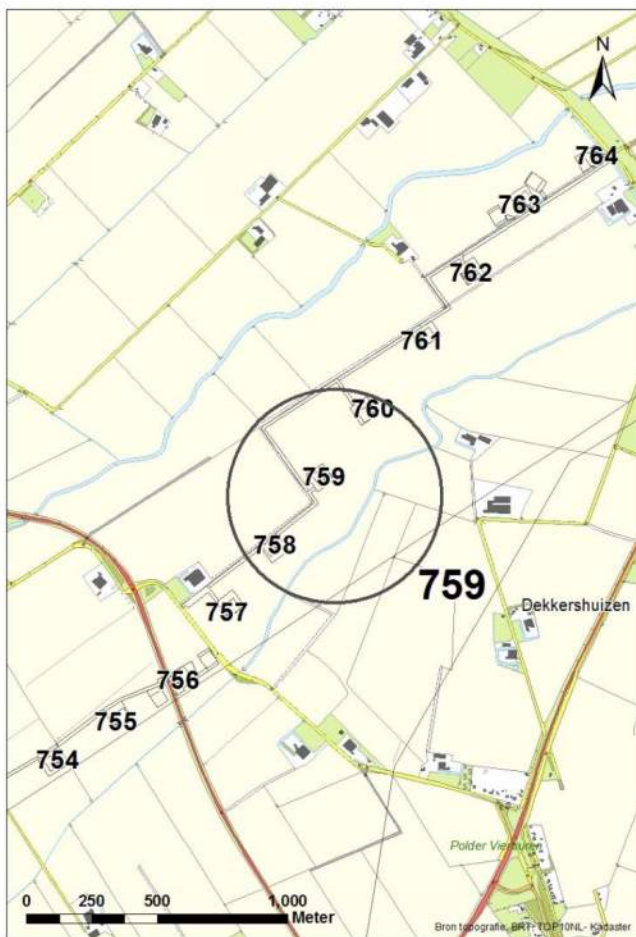
Project: Noord – West 380 kV
Deelgebied: 1
Mastenboek: locatie VKA 2.8/ bouwweg nog niet onderzocht
Mastnummer: 759
x-coördinaat (rd-stelsel) [m]: 250628
y-coördinaat (rd-stelsel) [m]: 603882

Gemeente: Delfzijl

Datum: 19 oktober 2015

Versie: 1.0

Organisatie: ARCADIS



Regionale ligging mast 759

Verantwoording

Project: Noord – West 380 kV
Deelgebied: 1
Mastnummer: 759

Projectnummer: B.02032.000377.001

Referentienummer: T206878

Revisie: 1.0

Datum: 19 oktober 2015

Opdrachtgever : TenneT

Uitvoerder: ARCADIS

Auteur(s):

Onderzoek:

Edwin Aldershof	Algemeen
Muriël Houdé	Geohydrologie
Maurice Meuwissen	Milieuhygiëne
Wouter Ytsma	Archeologie

Gecontroleerd door: J. Assink



Paraaf gecontroleerd:

Goedgekeurd door: L.N.J.M. van der Drift

Paraaf goedgekeurd:



Contact: TenneT380kVnw@ARCADIS.nl

INHOUDSOPGAVE

1	Algemeen	1-4
1.1	Inleiding	1-4
1.2	Normen	1-5
1.3	Afkortingen en begrippen	1-5
1.4	Bijlagen H1	1-9
2	Cultuurtechnisch onderzoek	2-10
3	Geohydrologisch onderzoek	3-11
3.1	Inleiding	3-12
3.2	Veld- en laboratoriumwerkzaamheden	3-12
3.3	Algemene beschrijving tracé	3-12
3.4	Bemaling	3-15
3.5	Effecten grondwater	3-20
3.6	Uitvoeringstechnische aspecten	3-20
3.7	Samenvatting	3-20
3.8	Bijlagen H3	3-21
4	Grondmechanisch onderzoek	4-22
4.1.	Inleiding	4-23
4.2.	Uitzetten en waterpassen	4-23
4.3.	Sonderen	4-23
4.4.	Onderzoeksresultaten	4-24
5	Milieuhygiënisch onderzoek (verkennend bodemonderzoek)	5-25
5.1	Inleiding	5-26
5.2	Vooronderzoek	5-26
5.3	Veld- en laboratoriumonderzoek	5-28
5.4	Resultaten veldonderzoek	5-29
5.5	Resultaten laboratoriumonderzoek	5-30
5.6	Evaluatie	5-31
5.7	Bijlagen H5	5-31
6	Archeologisch onderzoek	6-32
6.1	Inleiding	6-33
6.2	Bureauonderzoek	6-33
6.3	Veldonderzoek	6-34
6.4	Conclusies en aanbevelingen	6-35
6.5	Bijlagen H6	6-35
7	Explosievenonderzoek	6-36
7.1	Inleiding	6-36
7.2	Uitvoering	6-36
7.3	Resultaten	6-36

1 Algemeen

1.1 Inleiding

TenneT TSO B.V. is voornemens een nieuwe 380kV hoogspanningsverbinding aan te leggen tussen Ens en de Eemshaven. Dit traject is opgedeeld in drie deelgebieden. De te onderzoeken deelgebieden lopen respectievelijk vanaf:

1. de Eemshaven (HS-station Oudeschip) naar Groningen (HS station Vierverlaten);
2. Groningen naar Heerenveen (HS-station Oudehaske);
3. Heerenveen naar Ens (HS-station Ens).

Deelgebied 1 (ARCADIS) omvat 124 masten over een lengte van ca. 40 kilometer.

Deelgebied 2 (ARCADIS) omvat 213 masten over een lengte van ca. 70 kilometer.

Deelgebied 3 (TAUW) omvat 135 masten over een lengte van ca. 44 kilometer.

Dit rapport heeft betrekking op mastlocatie nummer 759 in deelgebied 1 in de gemeente Delfzijl. De duur van de periode waarin de werkzaamheden op enig perceel plaatsvinden zal minimaal twee groeiseizoenen bestrijken.

De uit te voeren werkzaamheden ter plaatse van deze mastlocatie zijn:

- De bouw van een steunmast;
- Aanleggen van een fundatie in een bouwkuip met afmeting van 20 m bij 40 m. De benodigde ontgravingsdiepte bedraagt 3 m –mv;
- Inrichten van een tijdelijk werkterrein met een oppervlakte van maximaal 6.000 m² met binnen het werkterrein het bouwterrein met een oppervlakte van circa 3.000 m²;
- De realisatie van een tijdelijke bouwweg naar het werkterrein. Deze bouwweg heeft een lengte van circa 272 meter en is 12 meter breed (bestaande uit rijbaan van 6 meter en gronddepot).

Ten behoeve van de voorgenomen werkzaamheden zijn de volgende veldonderzoeken verricht:

- Cultuurtechnisch onderzoek;
- Geohydrologisch onderzoek;
- Grondmechanisch onderzoek;
- Milieuhygiënisch onderzoek;
- Archeologisch onderzoek;
- Explosievenonderzoek.

Deze onderzoeken zijn nodig in het kader van de nadere technische uitwerking van het basisontwerp, vergunning aanvraag en grondzaken.

Toelichting op voorkeursalternatieven (VKA)

Vanaf het verstrekken van de opdracht tot aan het opstellen van dit rapport zijn voor het tracé meerdere voorkeursalternatieven uitgewerkt door de opdrachtgever. Deze voorkeursalternatieven zijn door de opdrachtgever genummerd. Gestart is met VKA 2.0, de laatste door de opdrachtgever aan Arcadis geleverde voorkeursalternatief is VKA 2.8. Een wijziging van het voorkeursalternatief betekent in algemene bewoording een plaatselijke verschuiving van een of meerdere mastvoeten.

Alle in dit rapport uitgevoerde onderzoeken en onderzoeksresultaten zijn uitgevoerd en representatief voor het, door de opdrachtgever, laatst aangeleverde VKA 2.8.

1.1.1 Locatiegegevens

In tabel 1.1 zijn de locatiegegevens ter plaatse van de mastfundering en het werkterrein samengevat.

Tabel 1.1: Overzicht locatiegegevens

Adres locatie	Lage Trijweg 46 en Oostpolderweg ong. Spijk
Gemeente	Delfzijl
Kadastrale gegevens locatie	Kadastrale gemeente Bierum, sectie M, nummer 1 en 27
Eigenaar locatie	Dhr. J.C. Gijzenberg
Coördinaten	X 250628; Y 603882
Afmeting fundering locatie 759	20 m x 40 m
Huidig gebruik	Akkerbouw
Landschap	Zeekleigebied
Maaiveldniveau	Gemiddeld 0,84 m NAP

1.2 Normen

In deze paragraaf zijn de normen inclusief jaartal opgenomen waar in deze rapportage naar wordt verwezen.

- Onderzoeksprotocol TenneT, NW380/VGN/ALG/10, d.d. 18 januari 2012 (versie 1.0);
- Projectspecificatie veldonderzoeken Noord-West 380kV, NW380/VGN/ALG/9, d.d. 16 december 2011;
- CSK-25-N Cultuurtechniek versie 6, van 3 september 2007;
- NEN 5725 strategie voor het uitvoeren van vooronderzoek bij verkennend en nader onderzoek, januari 2009;
- NEN 5720 Bodem – Waterbodem: strategie voor het uitvoeren van verkennend onderzoek. Onderzoek naar de milieuhygiënische kwaliteit van waterbodem en baggerspecie, november 2009;
- NEN 5717: Bodem - Waterbodem - Strategie voor het uitvoeren van vooronderzoek bij verkennend en nader onderzoek, november 2009;
- NEN 5740, Bodem – Landbodem - Strategie voor het uitvoeren van verkennend Bodemonderzoek – Onderzoek naar de milieuhygiënische kwaliteit van de bodem, januari 2009;
- NEN 5707 Bodeminspectie: monsterneming en analyse van asbest in bodem, mei 2003;
- Veldwerkzaamheden milieuonderzoek conform BRL SIKB 2000 en VKB-protocol 2001, 2002 en 2003;
- Laboratoriumanalyses milieuonderzoek voor grond-, grondwater- en waterbodemonderzoek conform AS SIKB 3000;
- 5140 NEN 5140:1996 Geotechniek: bepaling van de conusweerstand en de plaatselijke wrijvingsweerstand van grond. Elektrische sondeermethode;
- Kwaliteitsnorm Nederlandse Archeologie 3.2 (KNA 3.2);
- BRL-OCE / CS-OCE;
- RAAP(archeologie) beschikt over een opgravingsvergunning, verleend door de Minister van Onderwijs, Cultuur en Wetenschap.

1.3 Afkortingen en begrippen

In deze paragraaf zijn de afkortingen en begrippen die van toepassing zijn opgenomen:

Afkortingen:

AG	Actuele Grondwaterstand
AMK	Archeologisch MonumentenKaart
ARCHIS	Archeologisch Informatie Systeem
FAMKE	Friese Archeologische Monumenten Kaart Extra
GFT	Gesloten front boortechniek
GWS	Grondwaterstand
GHG	Gemiddeld Hoogste Grondwaterstand
GLG	Gemiddeld Laagste Grondwaterstand
HDD	Horizontal Directional Drilling (horizontaal gestuurde boring)
IKAW	Indicatieve Kaart van Archeologische Waarden

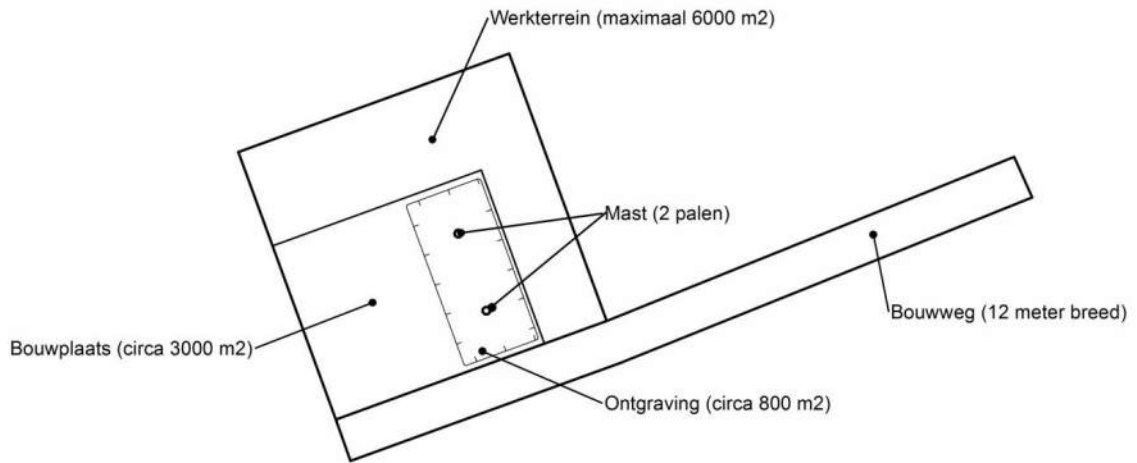
KLIC	Kabels en Leidingen Informatie Centrum
M -mv	Meters minus maaiveldniveau
NAK	Nederlandse Algemene Keuringsdienst voor zaaizaad en pootgoed van landbouwgewassen
NAP	Normaal Amsterdams Peil
NVWa	Nederlands Voedsel- en Warenautoriteit
OFT	Open front boortechniek
PBT	Pneumatische boortechniek
RCE	Rijksdienst voor het Cultureel Erfgoed
SIKB	Stichting Infrastructuur Kwaliteitsborging Bodembeheer

Begrippen:

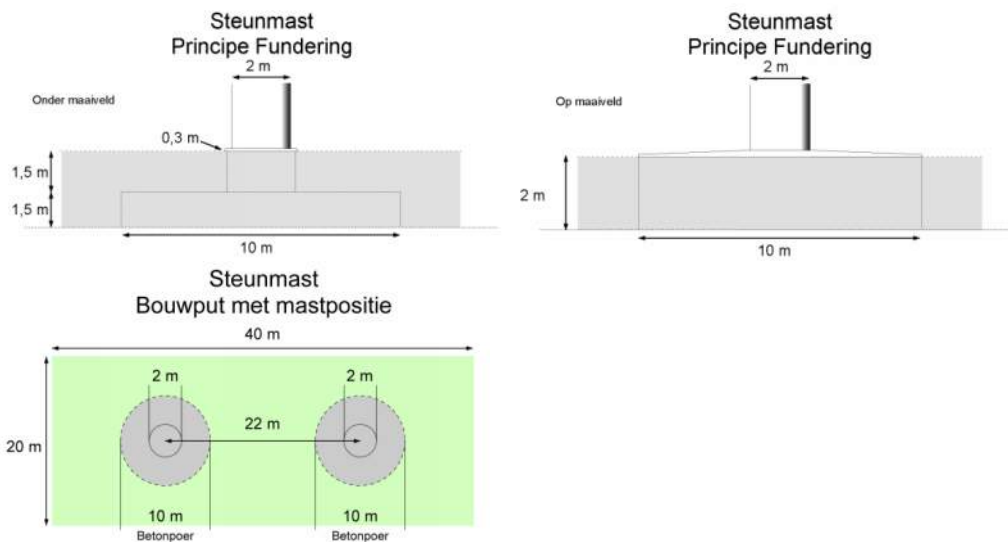
5 cm verlagingsprofiel	Het gebied waarbinnen een grondwaterstandsverlaging van 5cm of meer optreedt.
A-laag/Teelaardelaag	De bovenste laag van de bodem die geschikt is voor de teelt van gewassen en die regelmatig wordt bewerkt. De laag is humeus.
B-laag	Laag van de bodem onder de A-laag/Teelaardelaag waar, door inspoeling, bestanddelen zijn toegevoegd zoals humus, lutum of minerale delen. Deze bodemlaag is in kleigronden veelal in grote mate gerijpt.
Backfill	Verzamelnaam voor het materiaal, met gunstige thermische eigenschappen, dat van elders wordt aangevoerd en wordt toegepast in kabelsleuven (zand en/of eventueel voor dit doel samengesteld materiaal).
Bi-pole mast	Twee smalle pylonen, ieder gefundeerd op een betonnen plaat, waaraan de geleiders worden opgehangen. Onder deze definitie vallen hoek-, trek- en steunmasten.
Bouwput	Gedeelte binnen het werkterrein waar diepere ontgravingen plaatsvinden.
Bouwterrein	Gedeelte binnen het werkterrein waar wordt gebouwd en al dan niet ontgravingen plaatsvinden.
Bouwweg	Een tijdelijke rijbaan voor het transport van materieel/materiaal van en naar het werkterrein.
Cultivateren	Een grondbewerking waarbij de bovengrond wordt losgewerkt.
C-laag	Laag van de bodem onder de B-laag, waarin nog geen of beperkte bodemvorming heeft plaatsgevonden. Deze laag is in kleigronden veelal ongerijpt.
Diepwell	Een diepwellbemaling bestaat uit 1 of meerdere filters met veelal een grindomstorting. In de filter wordt een onderwaterpomp geïnstalleerd. Deze bemalingswijze wordt vooral toegepast in grofzandige pakketten en/of bij grote waterstandsverlagingen.
Drooglegging	Het hoogteverschil tussen de waterspiegel in de sloten/watergangen en het grondoppervlak.
Frezen	Een grondbewerking waarbij de zode en/of bovengrond wordt stukgemaakt en de grond wordt fijngemaakt.
Geleiders	Hoogspanningsdraden.
Grondoverschot	Grond uit de C-laag die overblijft na zorgvuldige aanvulling en verdichting van wat ontgraven is geweest.
Grondtekort	Grondtekort kan ontstaan door afvoer van ongeschikte grond en/of oxidatie van organische stof/veen, zettingen en klink onder het werkterrein c.q. de bouwweg.
Hoeveelheden	De theoretische hoeveelheden grond worden in vaste kuubs (m ³) aangegeven.

Horizontale bronnering	Bij horizontale bronnering wordt grondwater onttrokken via een of enkele drains. Deze drain ligt horizontaal onder de bouwputbodan en is aangesloten op een vacuümpomp. De maximale aanlegdiepte bedraagt circa 5 meter. Daarnaast zal in een heterogene of slecht doorlatende bodan, een goede omstorting moeten worden toegepast voor een optimale ontwatering van de watervoerende lagen.
Juklocatie (tijdelijk)	Een tijdelijke locatie waar een stelling wordt gebouwd om te voorkomen dat de geleiders bij het aanbrengen de grond kunnen raken.
k-waarde	Aanduiding voor de waterdoorlatendheid in m1 per dag.
kD-waarde	Aanduiding voor het doorlaatvermogen in m ² per dag.
Lier- haspellocatie	De locatie van een mechanisch werktuig of haspel waarmee geleiders uit de haspel langs de mast worden getrokken.
Onderzoeksgebied (arch.)	Plangebied plus 175m voor beter begrip archeologische waarden.
Ongeschikte grond	Grond die door de directie ongeschikt wordt bevonden voor aanvulling/verwerking ter plaatse.
Onrendabele strook	Zie definitie Overhoek.
Ontwateringsdiepte	De hoogste grondwaterstand tussen de ontwateringsmiddelen.
Open bemaling	Bij open bemaling wordt het in de bouwkuip stromende water met een dompelpomp en/of vacuümpomp uit de sleuf gepompt. Deze bemalingsvorm wordt in hoofdzaak toegepast in slecht doorlatende gronden. Daarnaast wordt deze toegepast als aanvulling op vacuümbemaling en/of deepwellbemaling (dien dient als spanningsbemaling).
Overhoek	Gedeelten van percelen die zodanig van vorm zijn of een zodanig geringe oppervlakte hebben dat deze ongeschikt zijn geworden voor een economische en/of praktische bewerking of benutting door de grondgebruiker.
Plangebied (arch.)	Mastlocatie.
Permanent grasland	Grasland dat minimaal 30 jaar aaneengesloten alleen in gebruik is geweest als grasland.
Portaal	Poort van 2 of meer hoge palen met dwarsligger die dient als ondersteuningspunt voor de geleiders.
RD stelsel	Coördinaten in het stelsel van de Rijksdriehoeksmeting.
Stijghoogte	Het potentieel peil van het wateroppervlak van grondwater, gemeten vanaf een bepaald niveau (bijvoorbeeld NAP).
Teelaarde afzetten	Het afgraven van de teelaarde en in depot zetten.
Teelaarde terugzetten	Het verwerken van de in depot gezette teelaarde op het terrein waarvan het afkomstig is.
Verticale bronnering	Bronnering uit verticale filters of bronnen. Bij verticale bronnering kan onderscheid worden gemaakt tussen vacuümbemaling en zwaartekrachtbemaling met haalbuizen. Bij vacuümbemaling wordt een aantal verticale onttrekkingfilters aangesloten op een vacuümpomp. Bij zwaartekrachtbemaling wordt in de filters een haalbuis gehangen die op een vacuümpomp wordt aangesloten. De diameters van de voor deze bemalingswijze toegepaste filters variëren van 0,03 tot 0,15m.
Waterbezwaar	Totaal te onttrekken hoeveelheid grondwater.
Werkstrook	Het afgebakende grondoppervlak waar werkzaamheden worden verricht voor de aanleg van ondergrondse kabelverbindingen.
Werkterrein	Terrein dat gebruikt wordt voor onder andere de opstelplaats voor kranen, de opslag van materieel en materiaal, opslag van grond, kleedruimten etc. Binnen het werkterrein bevindt zich de locatie van de te bouwen masten (bouwput) of portaal. Het werkterrein is vrij van beplanting en bebouwing.
Zaaien	Het met een zaaimachine of met de hand gelijkmatig verspreiden en in de grond brengen van het zaaizaad.

Figuur 1.1: overzicht van een Bi-pole mastlocatie



Figuur 1.2: principe fundering van een steunmast (masthoogte circa 55 meter).



Afmetingen van de bouwput zijn afhankelijk van de lokale situatie

Leeswijzer

Deze rapportage is als volgt opgebouwd:

- Hoofdstuk 2: Cultuurtechnisch onderzoek
- Hoofdstuk 3: Geohydrologisch onderzoek
- Hoofdstuk 4: Grondmechanisch onderzoek
- Hoofdstuk 5: Milieuhygiënisch onderzoek (verkennend bodemonderzoek)
- Hoofdstuk 6: Archeologisch onderzoek
- Hoofdstuk 7: Explosievenonderzoek

Bovenstaande onderzoeken zijn zo veel mogelijk gecombineerd uitgevoerd.

Voor de boorprofielen van de uitgevoerde boringen wordt verwezen naar de bijlage 1-1 en voor de sondeergrafieken van de uitgevoerde sonderingen wordt verwezen naar de bijlage 1-2.

1.4 *Bijlagen H1*

Bijlage 1-1: Boorprofielen

Bijlage 1-2: Situatiekaartje Fugro en bijbehorende sondeergrafieken

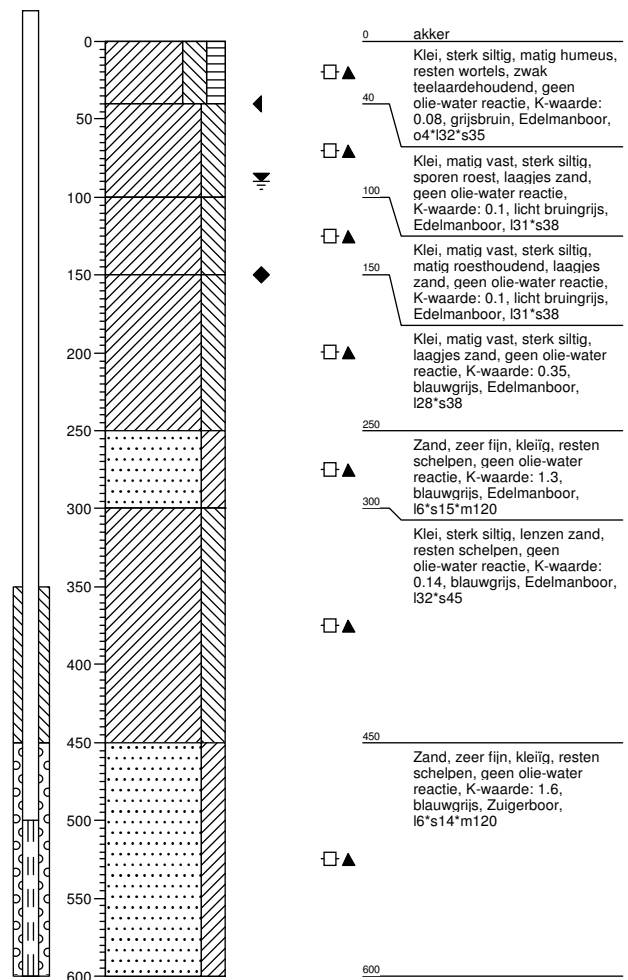
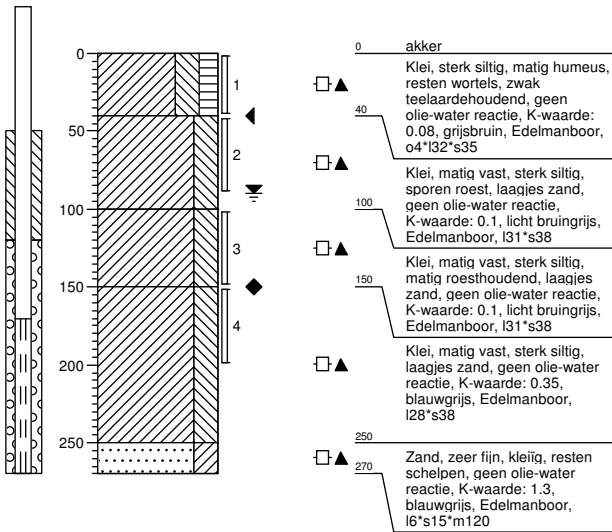
Bijlage 1-3: Kaart met ligging boorpunten

Boring: 75901

Boormeester : Marcel la Crois
 Datum: 24-03-2015
 X: 250659.672
 Y: 603885.104
 GWS: 90
 GHG: 40
 GLG: 150
 Hoogte tov NAP 0.861

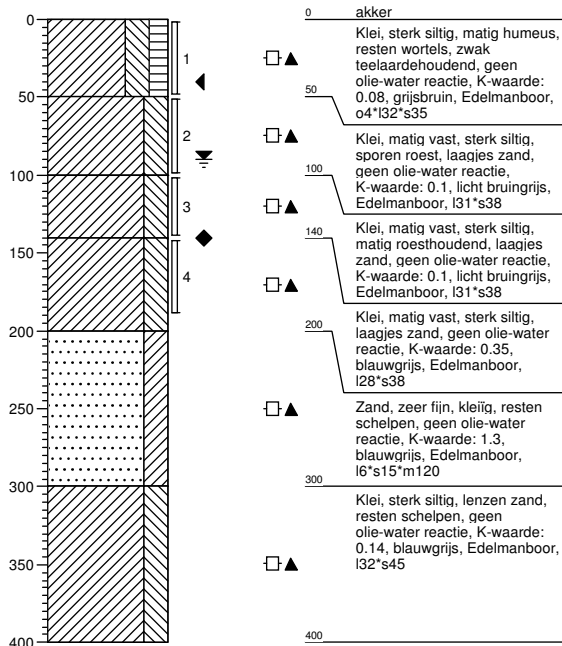
Boring: 75901a

Boormeester : Marcel la Crois
 Datum: 24-03-2015
 X: 250659.672
 Y: 603885.104
 GWS: 90
 GHG: 40
 GLG: 150
 Hoogte tov NAP 0.861



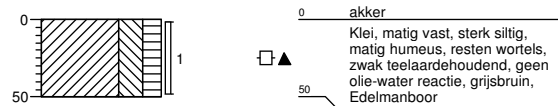
Boring: 75902

Boormeester : Marcel la Crois
 Datum: 24-03-2015
 X: 250644.291
 Y: 603910.878
 GWS: 90
 GHG: 40
 GLG: 140
 Hoogte tov NAP 0.809



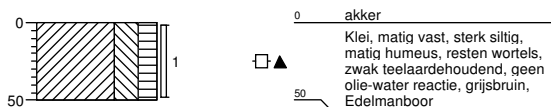
Boring: 75903

Boormeester : Marcel la Crois
 Datum: 24-03-2015
 X: 250632.107
 Y: 603910.203
 Hoogte tov NAP 0.783



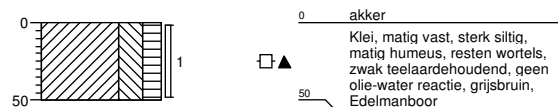
Boring: 75904

Boormeester : Marcel la Crois
 Datum: 24-03-2015
 X: 250647.021
 Y: 603920.156
 Hoogte tov NAP 0.786



Boring: 75905

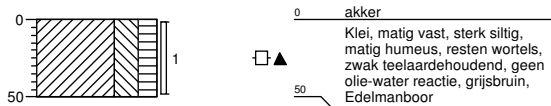
Boormeester : Marcel la Crois
 Datum: 24-03-2015
 X: 250671.115
 Y: 603884.595
 Hoogte tov NAP 0.848



Boring: 75906

Boormeester : Marcel la Crois
 Datum: 24-03-2015
 X: 250656.439
 Y: 603874.728

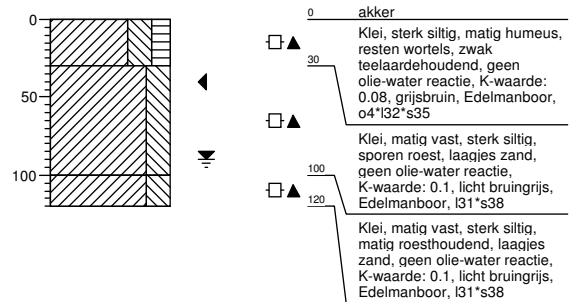
Hoogte tov NAP 0.887



Boring: 75907

Boormeester : Marcel la Crois
 Datum: 24-03-2015
 X: 250626.006
 Y: 603846.701
 GWS: 90
 GHG: 40

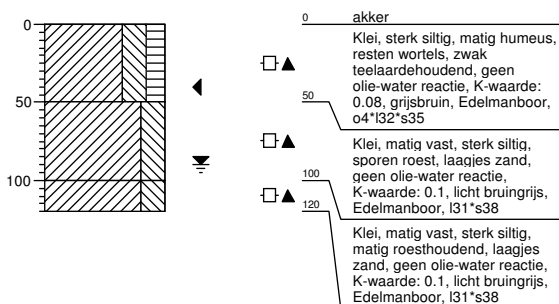
Hoogte tov NAP 0.876



Boring: 75908

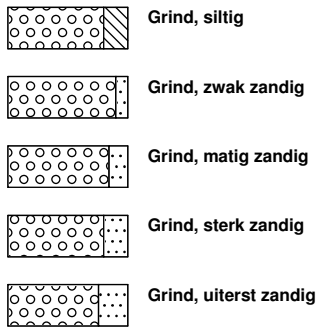
Boormeester : Marcel la Crois
 Datum: 24-03-2015
 X: 250602.88
 Y: 603891.981
 GWS: 90
 GHG: 40

Hoogte tov NAP 0.827

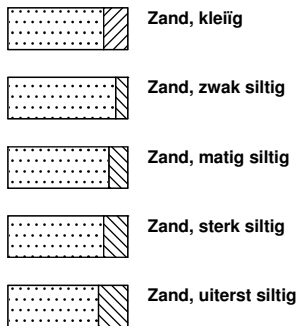


Legenda (conform NEN 5104)

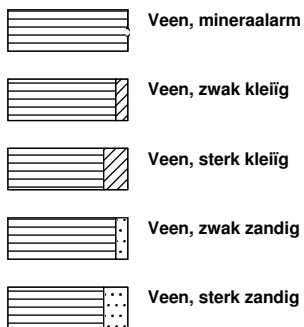
grind



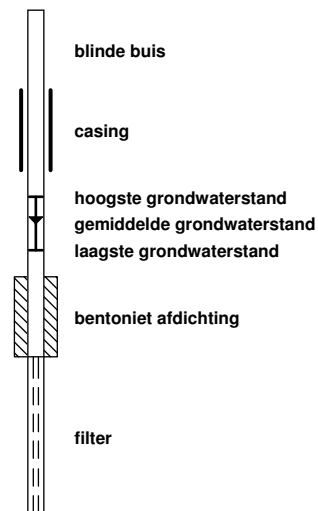
zand



veen



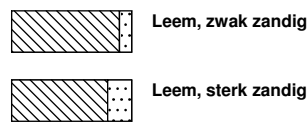
peilbuis



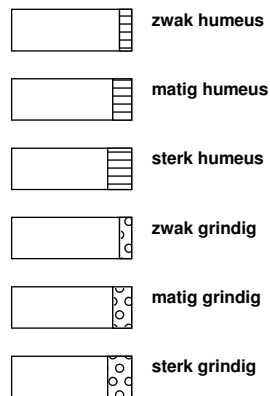
klei



leem



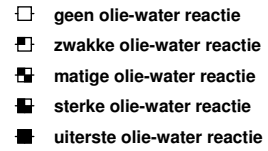
overige toevoegingen



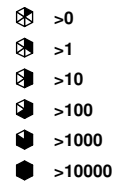
geur



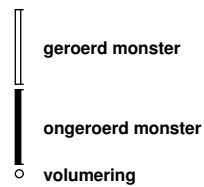
olie



p.i.d.-waarde

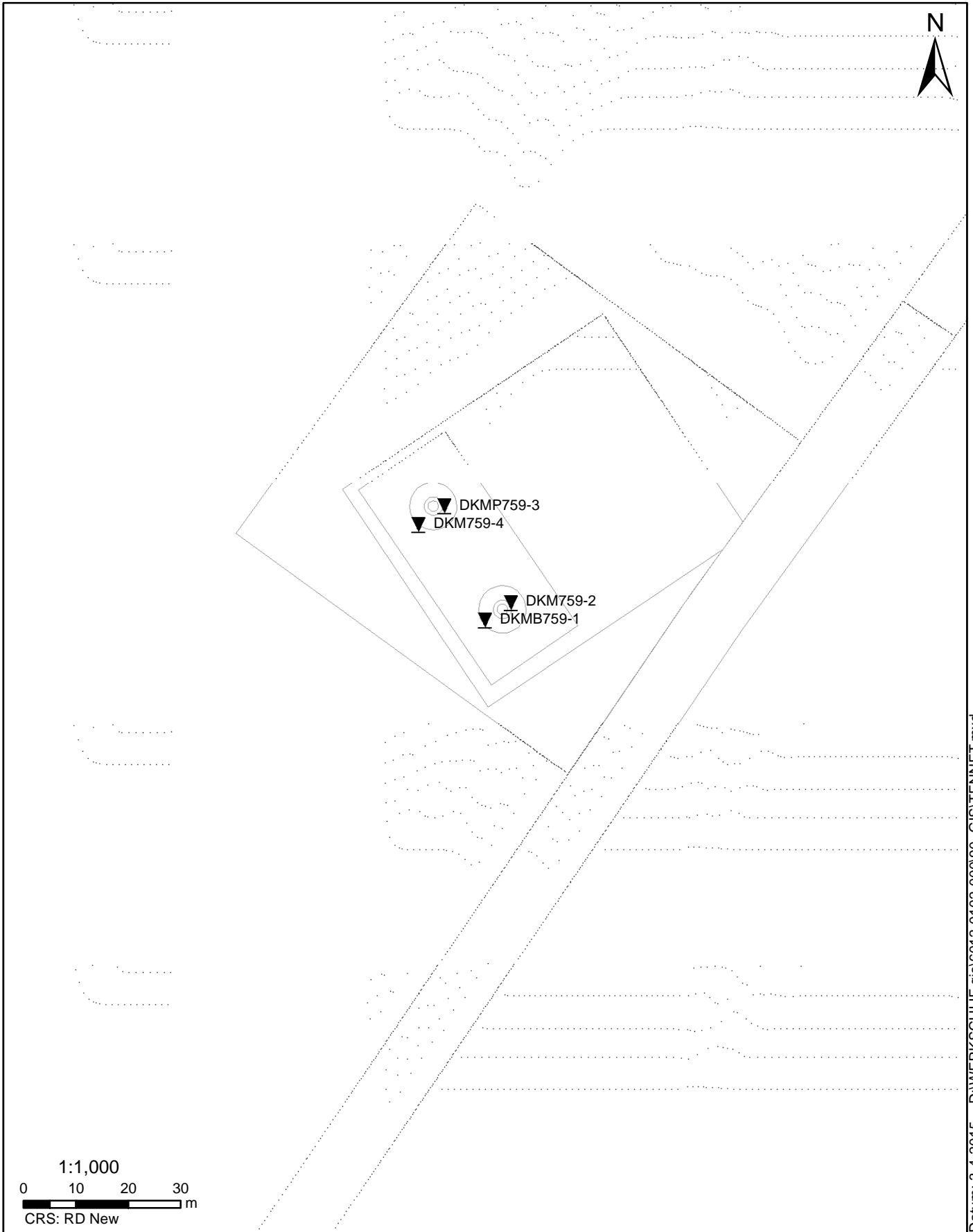


monsters



overig





Datum: 3-4-2015 D:\WERK\SCHIJF gis\6012-0102-000\90_GIS\TENNET1.mxd

SITUATIE

NOORD - WEST 380

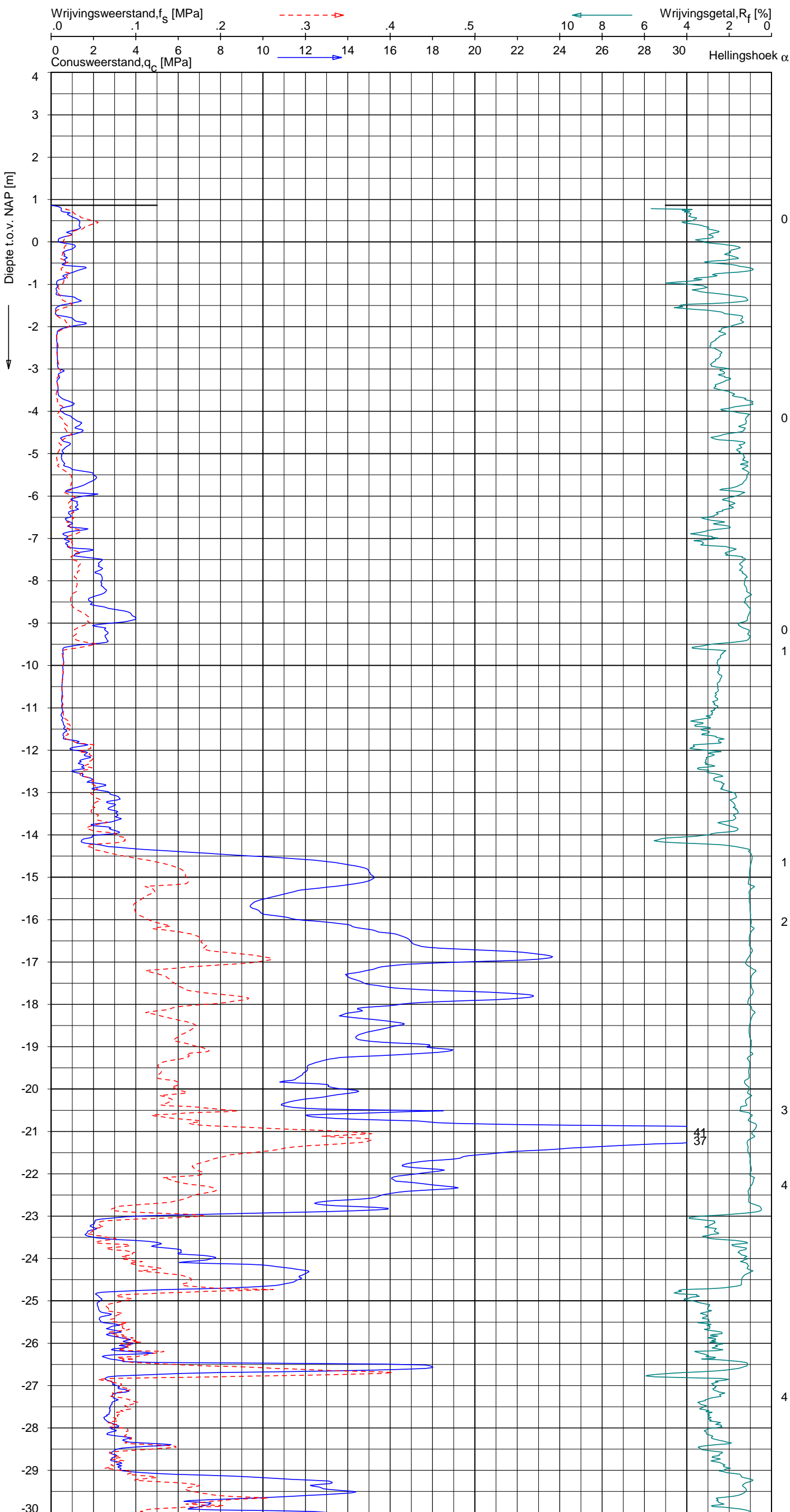
Opdr.nr.: 6012-0102-000

Bijlage : 759

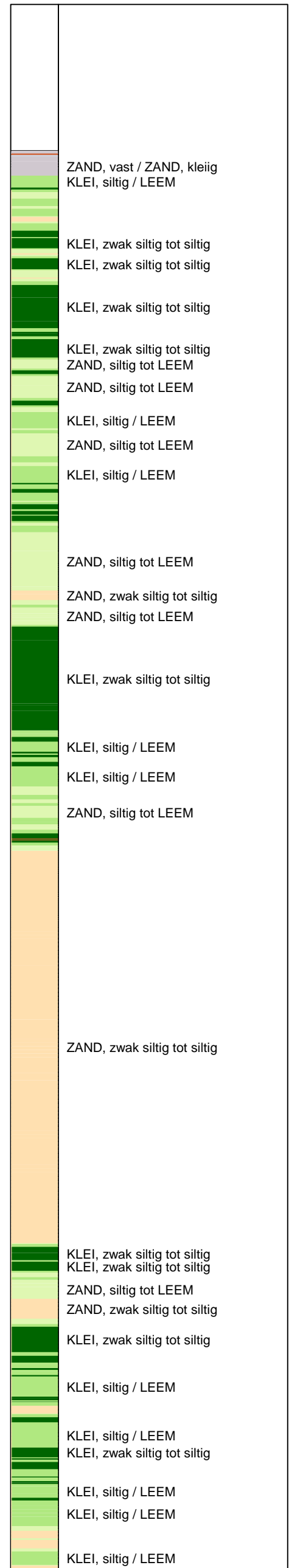
UNIPLOT 05.27.nl / QcfClass-R3.cmd / 2015-04-08 11:16:48

6012-0102-000

DKM759-2 - 1



Indicatieve bodembeschrijving
 Automatisch gegenereerd uit data van de sondering, geldig onder grondwaterpeil (Robertson 1990, NL corr.)



Opg. : AS/RSL d.d. 23-mrt-2015 Coord.: X=250654.6 m Y= 603881.8 m Systeem: RD Sondering volgens norm NEN-EN-ISO 22476-1
 Get. : HOFSTEDÉ d.d. 08-apr-2015 MV = NAP +0.87 m Conus: CP15-CF75SN2 1701-2533 Toepassingsklasse 2. Test type TE1
 Conustype: $A_c = 1510 \text{ mm}^2$; $A_s = 19895 \text{ mm}^2$



SONDERING MET PLAATSELIJKE KLEEFMETING

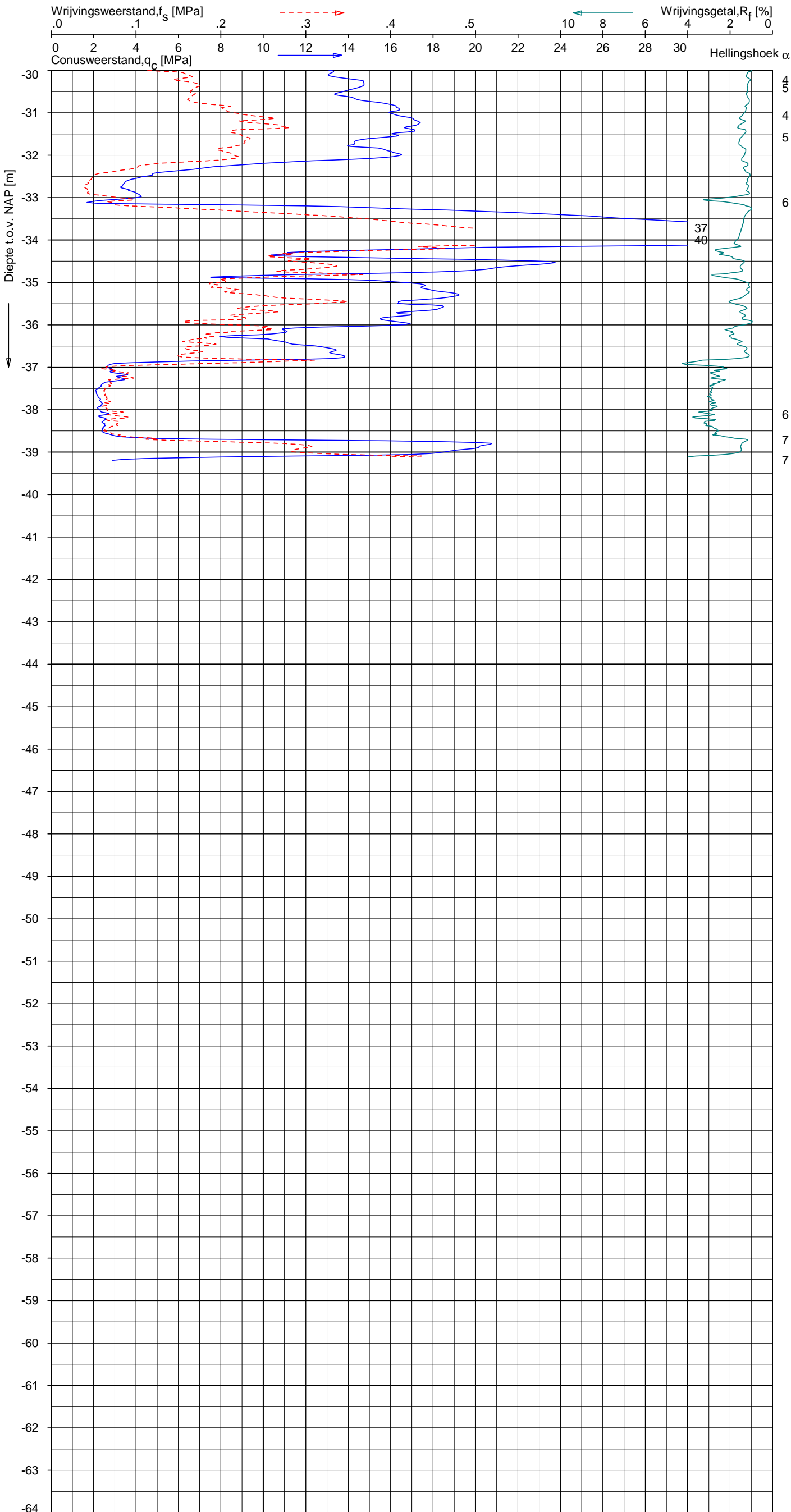
NOORD-WEST 380

Opdr. 6012-0102-000
 Sond. DKM759-2


UNIPLOT 05.27.nl / QcfClass-R3.cmd / 2015-04-08 11:16:49

6012-0102-000

DKM759-2 - 2



Indicatieve bodembeschrijving
 Automatisch gegenereerd uit data van de sondering, geldig onder grondwaterpeil (Robertson 1990, NL corr.)



Opg. : AS/RSL d.d. 23-mrt-2015 Coord.: X=250654.6 m Y= 603881.8 m Systeem: RD Sondering volgens norm NEN-EN-ISO 22476-1
 Get. : HOFSTEDÉ d.d. 08-apr-2015 MV = NAP +0.87 m Conus: CP15-CF75SN2 1701-2533 Toepassingsklasse 2. Test type TE1
 Conustype: A_c = 1510 mm²; A_s = 19895mm²



SONDERING MET PLAATSELIJKE KLEEFMETING

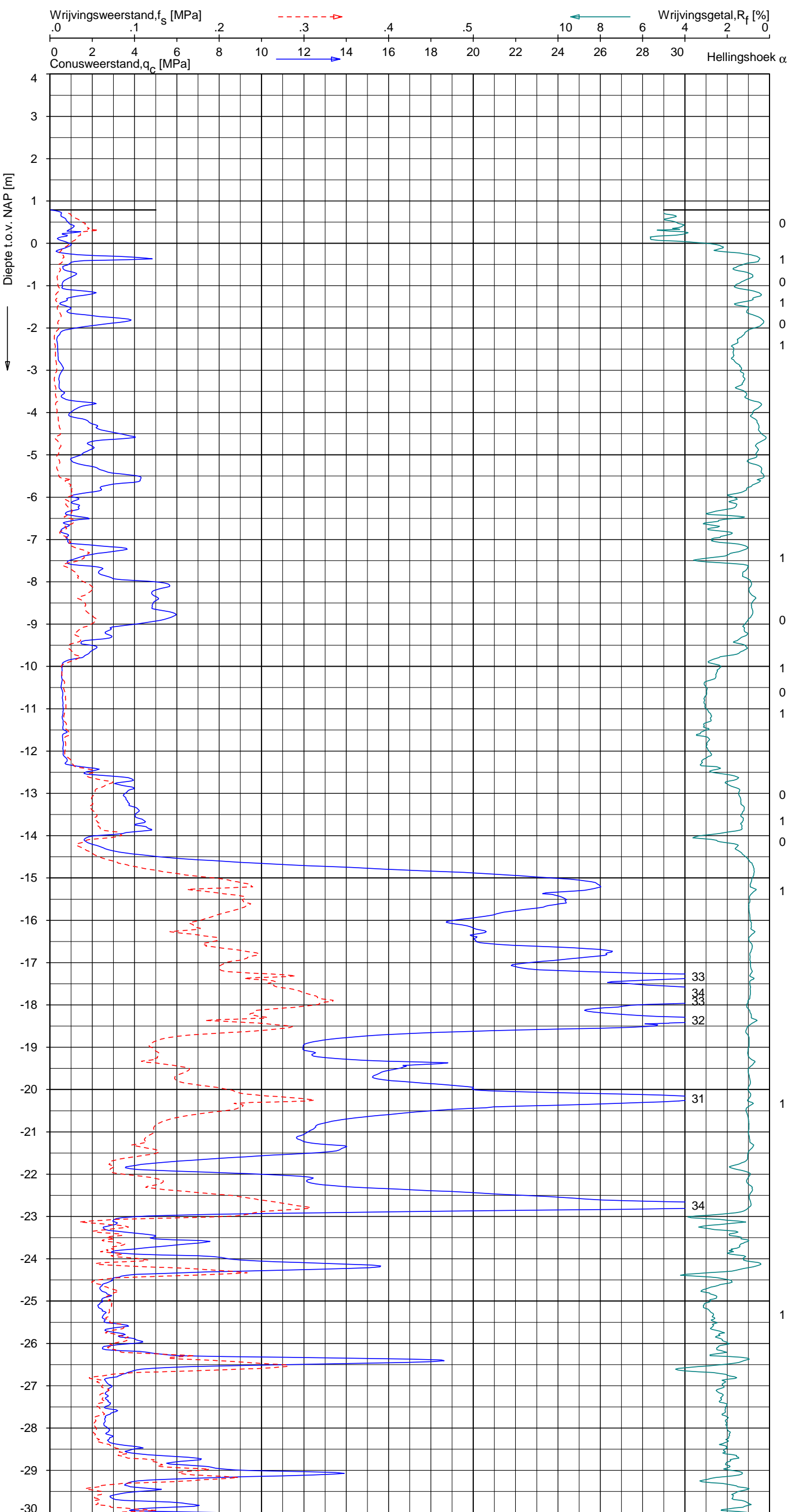
NOORD-WEST 380

Opdr. 6012-0102-000
 Sond. DKM759-2

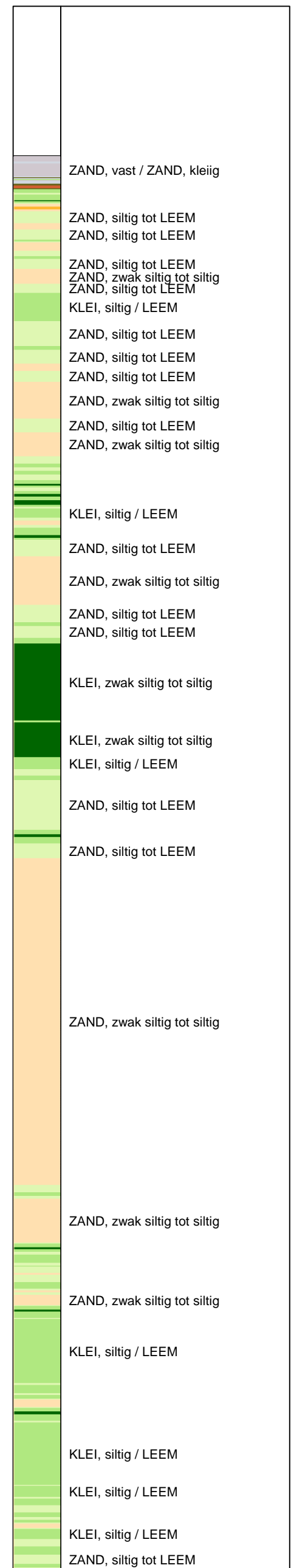
UNIPLOT 05.27.nl / QcfClass-R3.cmd / 2015-04-08 11:16:51

6012-0102-000

DKMP759-3 - 1



Indicatieve bodembeschrijving
 Automatisch gegenereerd uit data van de sondering, geldig onder grondwaterpeil (Robertson 1990, NL corr.)



Opg. : AS/RSL d.d. 23-mrt-2015 Coord.: X=250641.9m Y= 603900.1m Systeem: RD Sondering volgens norm NEN-EN-ISO 22476-1
 Get. : HOFSTEDÉ d.d. 08-apr-2015 MV = NAP +0.79m Conus: CP15-CF75PA1SN2 1701-2651 Toepassingsklasse 2. Test type TE2
 Conustype: A_c = 1510 mm²; A_s = 19895mm²



SONDERING MET PLAATSELIJKE KLEEFMETING

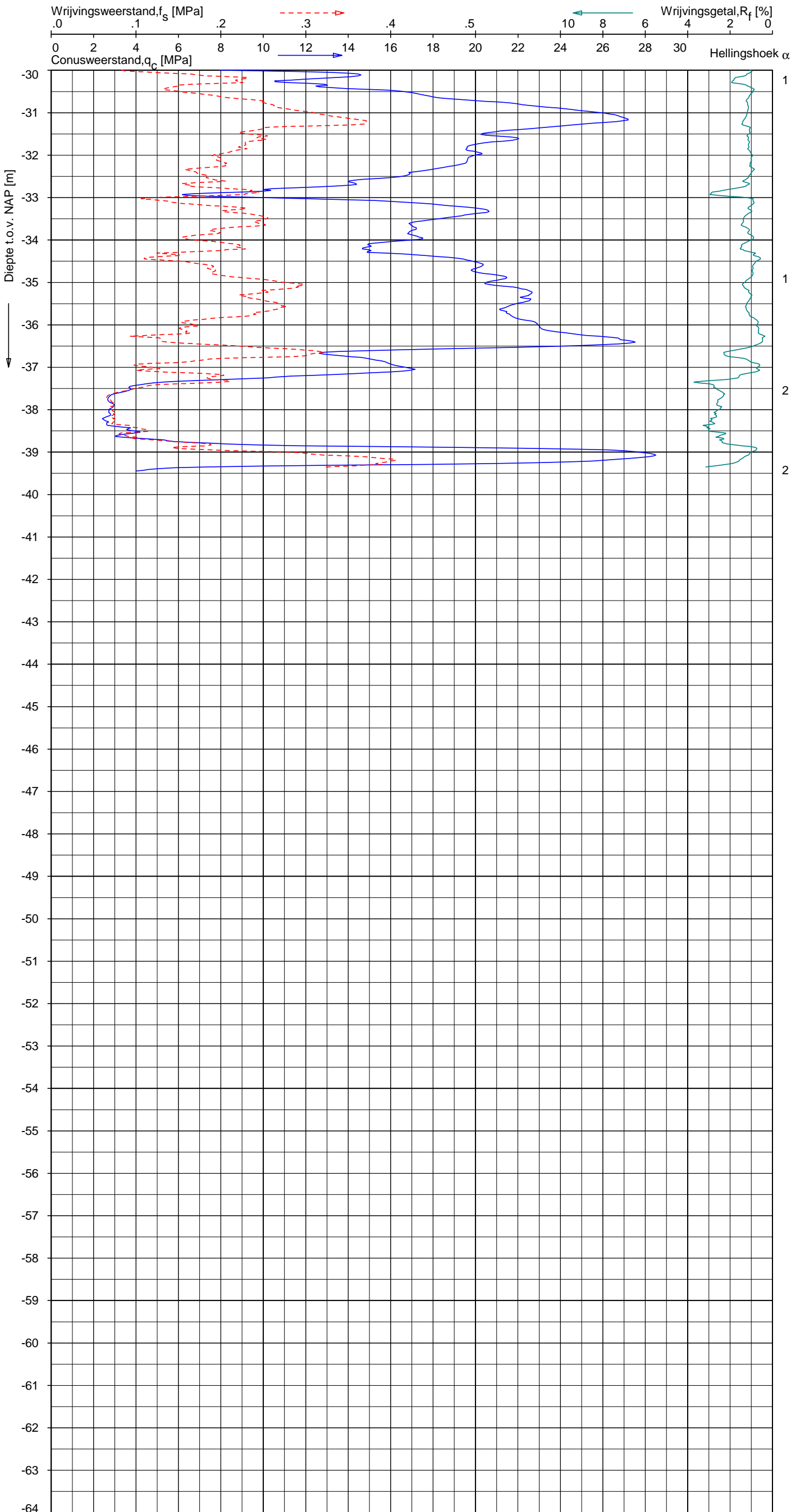
NOORD-WEST 380

Opdr. 6012-0102-000
 Sond. DKMP759-3


UNIPLOT 05.27.nl / QcFClass-R3.cmd / 2015-04-08 11:16:52

6012-0102-000

DKMP759-3 - 2



Indicatieve bodembeschrijving
 Automatisch gegenereerd uit data van de sondering, geldig onder grondwaterpeil (Robertson 1990, NL corr.)



Opg. : AS/RSL d.d. 23-mrt-2015 Coord.: X=250641.9m Y= 603900.1m Systeem: RD Sondering volgens norm NEN-EN-ISO 22476-1
 Get. : HOFSTEDE d.d. 08-apr-2015 MV = NAP +0.79m Conus: CP15-CF75PA1SN2 1701-2651 Toepassingsklasse 2. Test type TE2
 Conustype: $A_c = 1510 \text{ mm}^2$; $A_s = 19895 \text{ mm}^2$



SONDERING MET PLAATSELIJKE KLEEFMETING

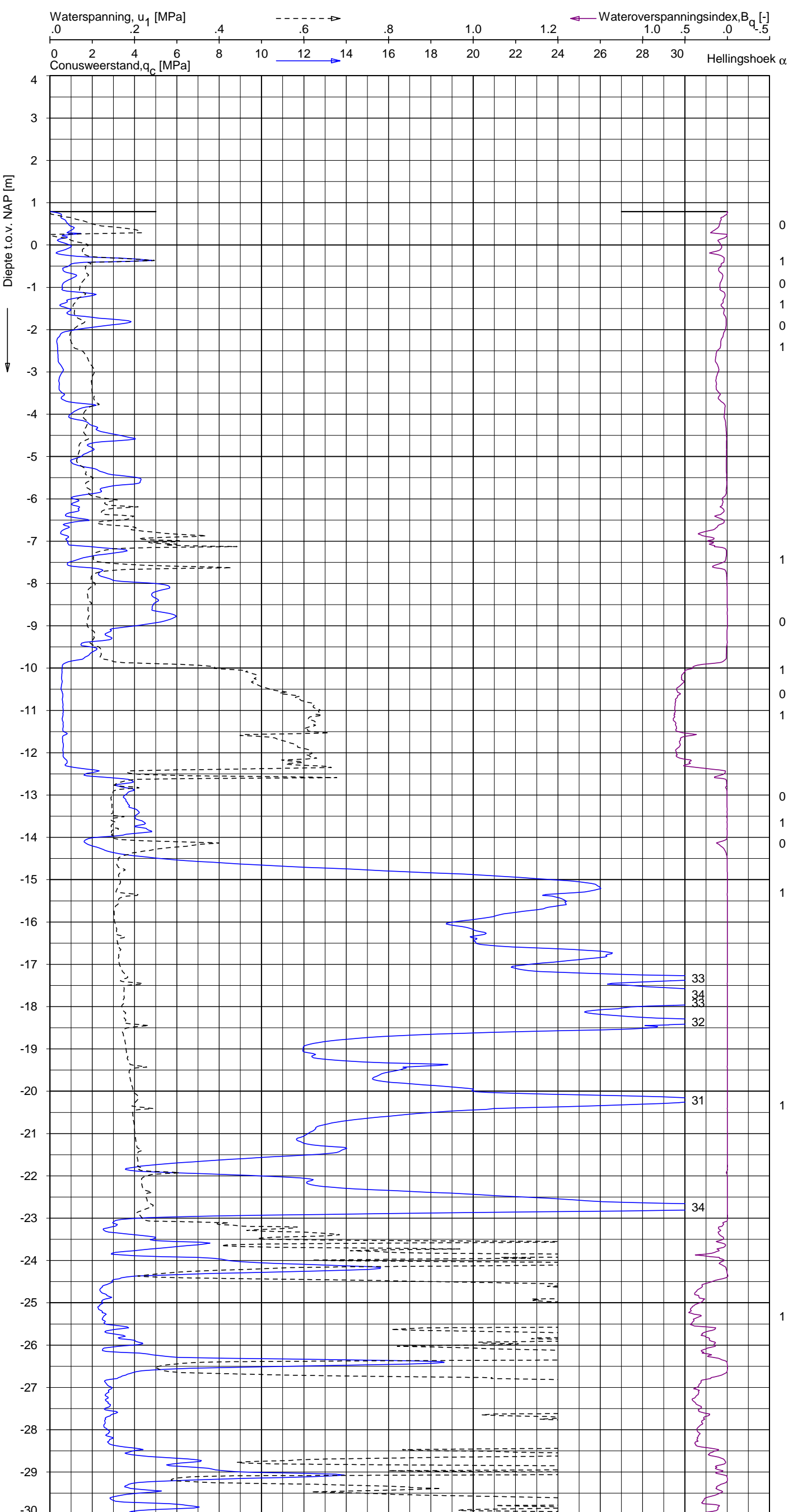
NOORD-WEST 380

Opdr. 6012-0102-000
 Sond. DKMP759-3

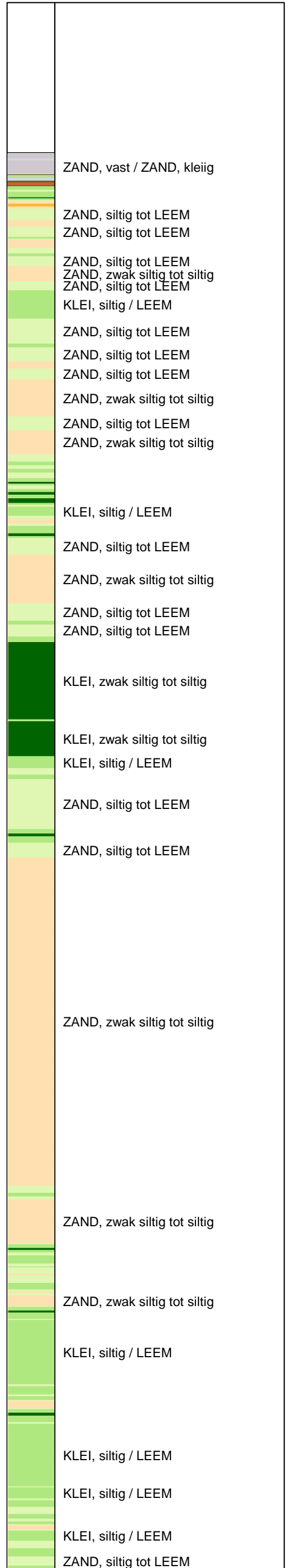
UNIPLOT 05:27.nl / QcU1Class-R3.cmd / 2015-04-08 11:18:59

6012-0102-000

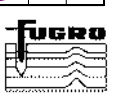
DKMP759-3 - 1



Indicatieve bodembeschrijving
 Automatisch gegenereerd uit data van de sondering, geldig onder grondwaterpeil (Robertson 1990, NL corr.)



Opg. : AS/RSL d.d. 23-mrt-2015 Coord.: X=250641.9m Y= 603900.1m Systeem: RD Sondering volgens norm NEN-EN-ISO 22476-1
 Get. : HOFSTEDÉ d.d. 08-apr-2015 MV = NAP +0.79m Conus: CP15-CF75PA1SN2 1701-2651 Toepassingsklasse 2. Test type TE2
 Conustype: $A_c = 1510 \text{ mm}^2$; $A_s = 19895 \text{ mm}^2$



SONDERING MET WATERSPANNINGSMETING

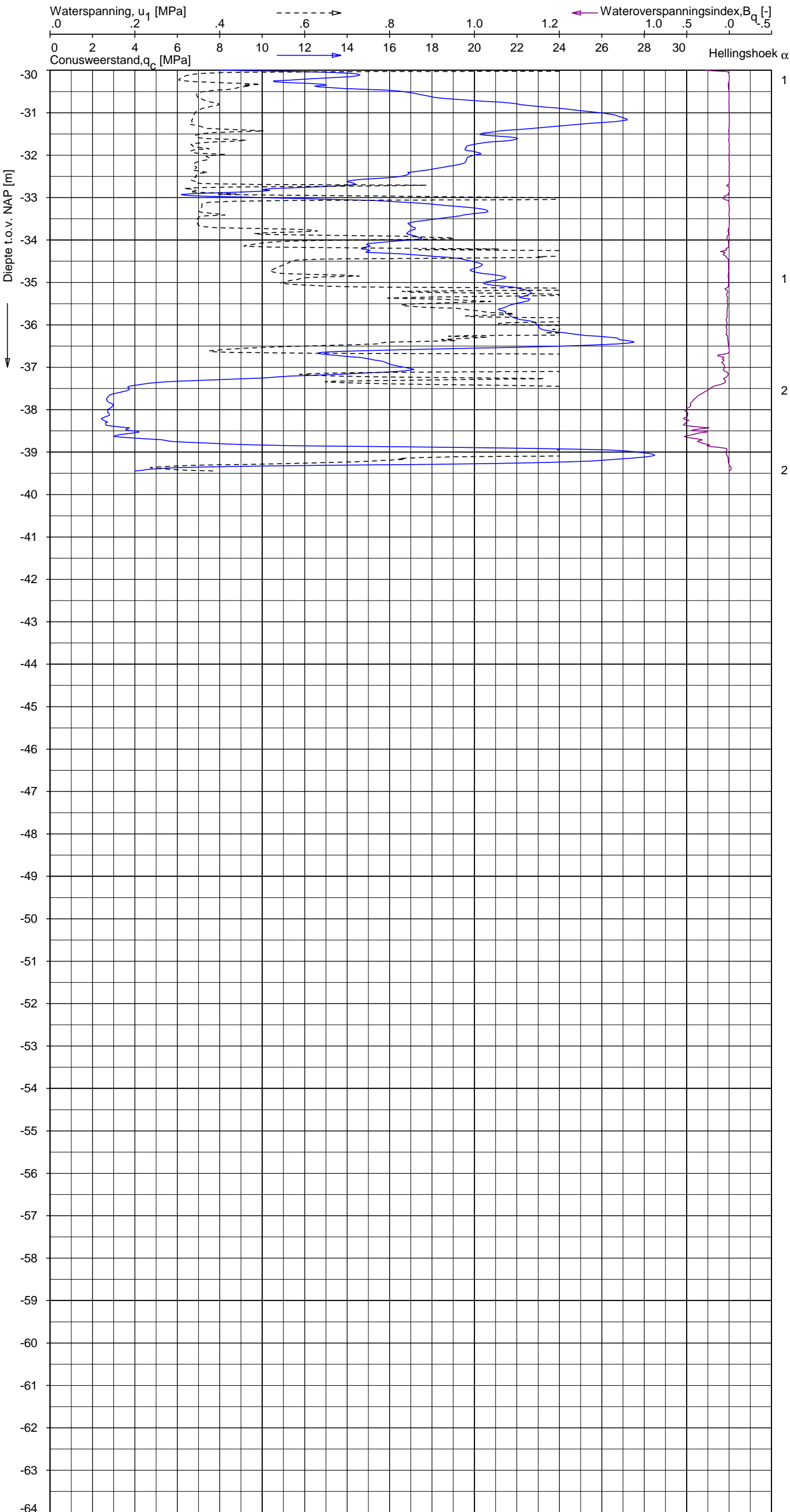
NOORD-WEST 380

Opdr. 6012-0102-000
 Sond. DKMP759-3


UNIPLOT 05.27.nl / QcU1Class-R3.cmd / 2015-04-08 11:19:00

6012-0102-000

DKMP759-3 - 2



Indicatieve bodembeschrijving
 Automatisch gegenereerd uit data van de sondering, geldig onder grondwaterpeil (Robertson 1990, NL corr.)



Opg. : AS/RSL d.d. 23-mrt-2015 Coord.: X=250641.9m Y= 603900.1m Systeem: RD Sondering volgens norm NEN-EN-ISO 22476-1
 Get. : HOFSTEDÉ d.d. 08-apr-2015 MV = NAP +0.79m Conus: CP15-CF75PA1SN2 1701-2651 Toepassingsklasse 2. Test type TE2
 Conustype: A_c = 1510 mm²; A_s = 19895mm²



SONDERING MET WATERSPANNINGSMETING

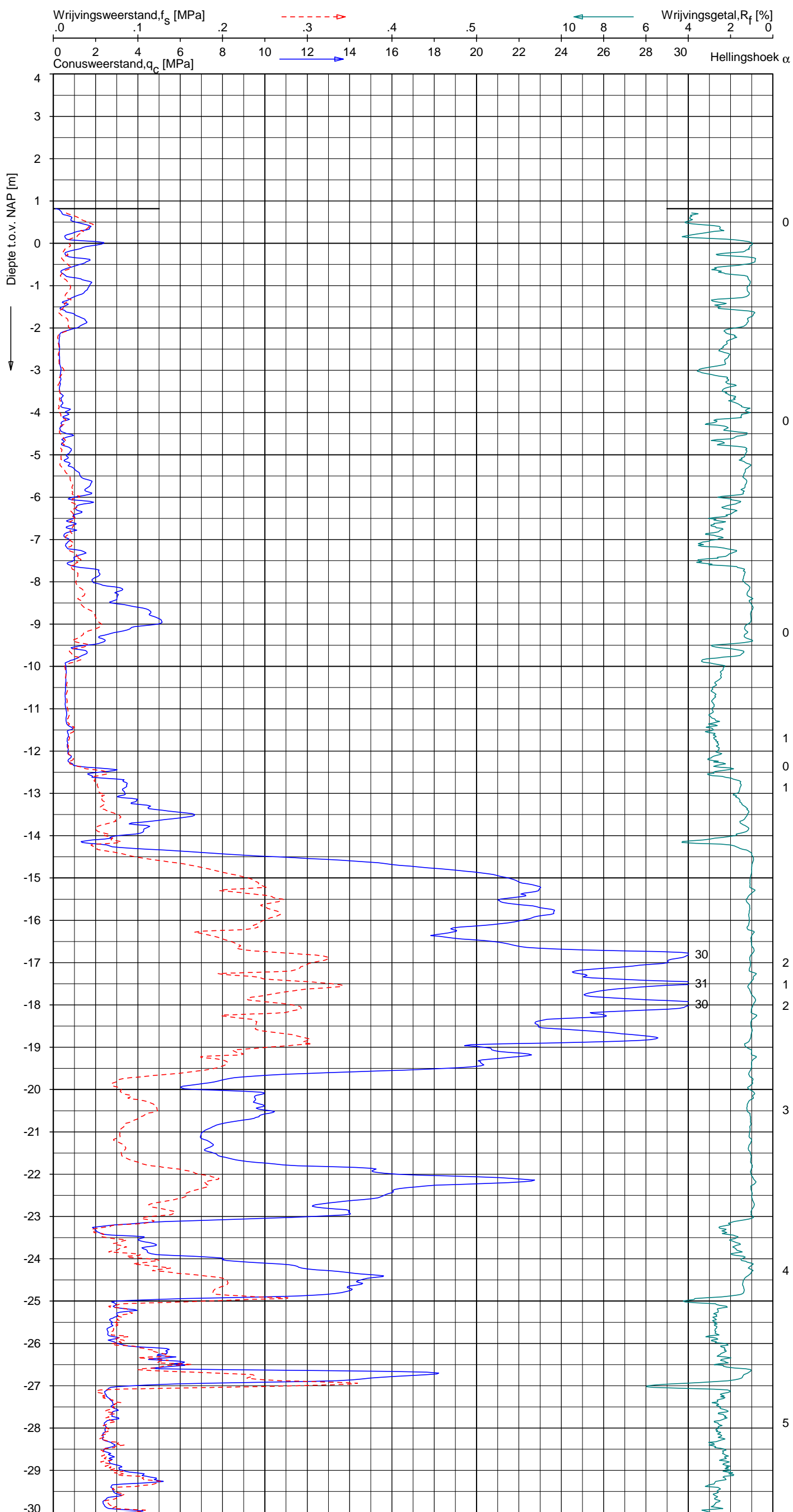
NOORD-WEST 380

Opdr. 6012-0102-000
 Sond. DKMP759-3

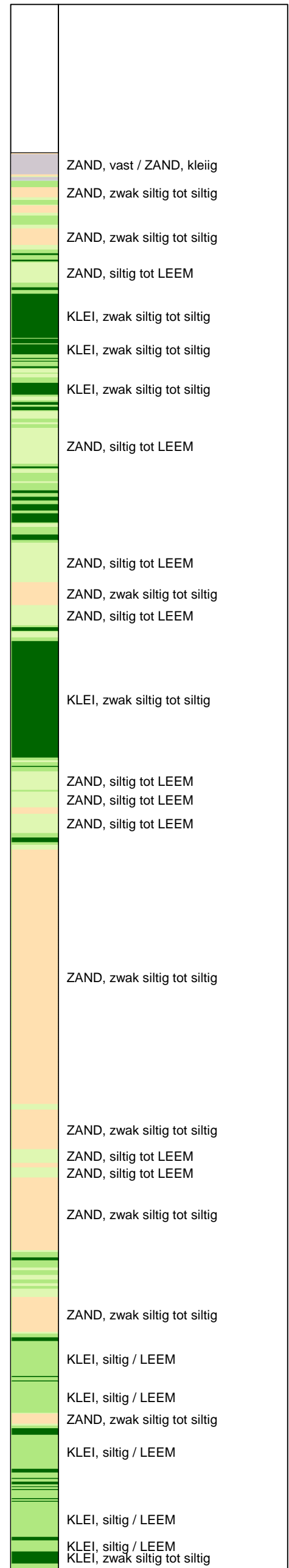
UNIPLOT 05.27.nl / QcfClass-R3.cmd / 2015-04-08 11:16:55

6012-0102-000

DKM759-4 - 1



Indicatieve bodembeschrijving
 Automatisch gegenereerd uit data van de sondering, geldig onder grondwaterpeil (Robertson 1990, NL corr.)



Opg. : AS/RSL d.d. 23-mrt-2015 Coord.: X=250637.0 m Y= 603896.6 m Systeem: RD Sondering volgens norm NEN-EN-ISO 22476-1
 Get. : HOFSTEDE d.d. 08-apr-2015 MV = NAP +0.82 m Conus: CP15-CF75SN2 1701-2533 Toepassingsklasse 2. Test type TE1
 Conustype: A_c = 1510 mm²; A_s = 19895mm²



SONDERING MET PLAATSELIJKE KLEEFMETING

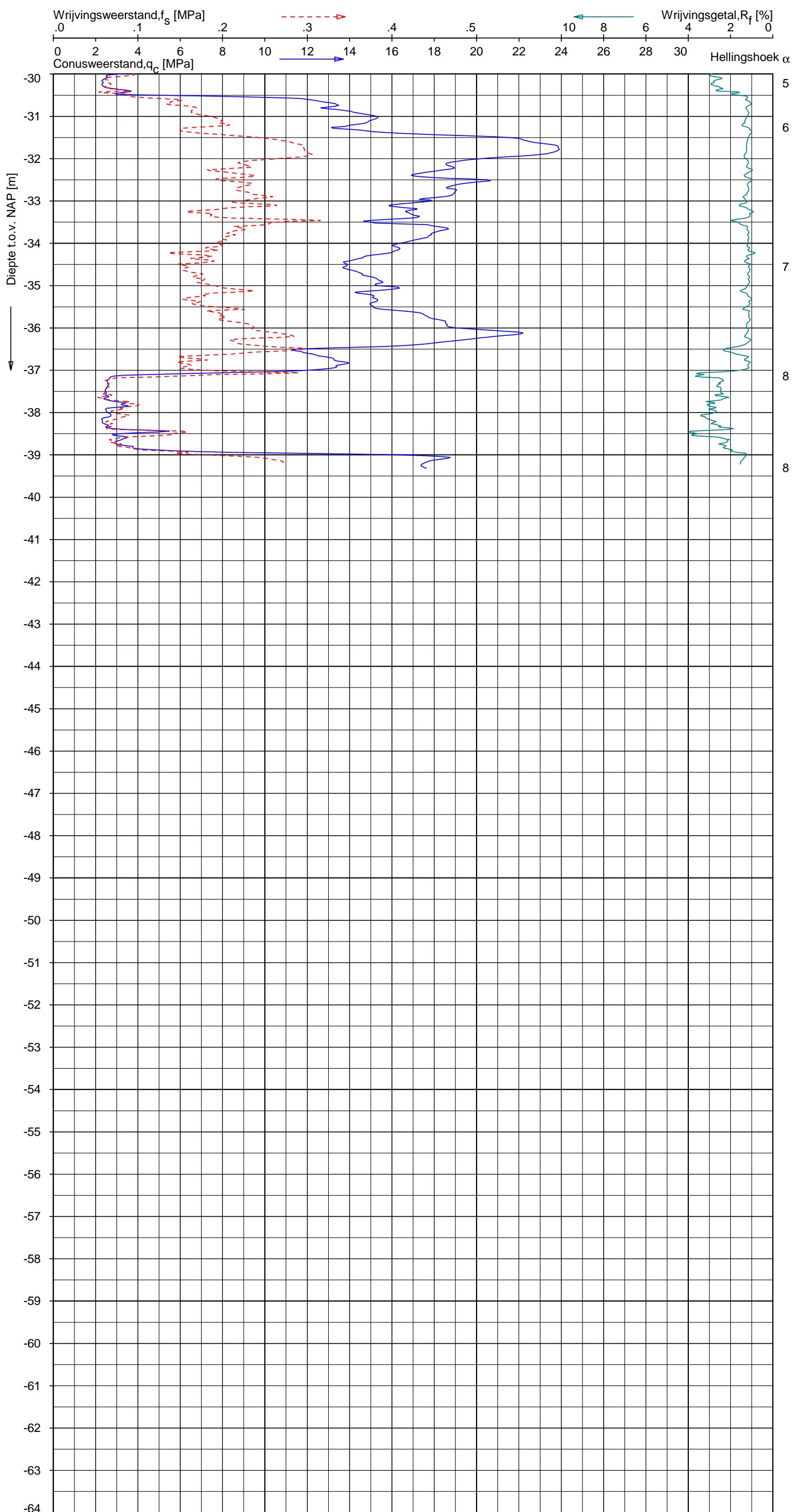
NOORD-WEST 380

Opdr. 6012-0102-000
 Sond. DKM759-4


UNIPLOT 05.27.nl / QcfClass-R3.cmd / 2015-04-08 11:16:55

6012-0102-000

DKM759-4 - 2



Indicatieve bodembeschrijving
 Automatisch gegenereerd uit data van de sondering, geldig onder grondwaterpeil (Robertson 1990, NL corr.)



Opg. : AS/RSL d.d. 23-mrt-2015 Coord.: X=250637.0 m Y= 603896.6 m Systeem: RD Sondering volgens norm NEN-EN-ISO 22476-1
 Get. : HOFSTEDE d.d. 08-apr-2015 MV = NAP +0.82 m Conus: CP15-CF75SN2 1701-2533 Toepassingsklasse 2. Test type TE1
 Conustype: A_c = 1510 mm²; A_s = 19895mm²



SONDERING MET PLAATSELIJKE KLEEFMETING

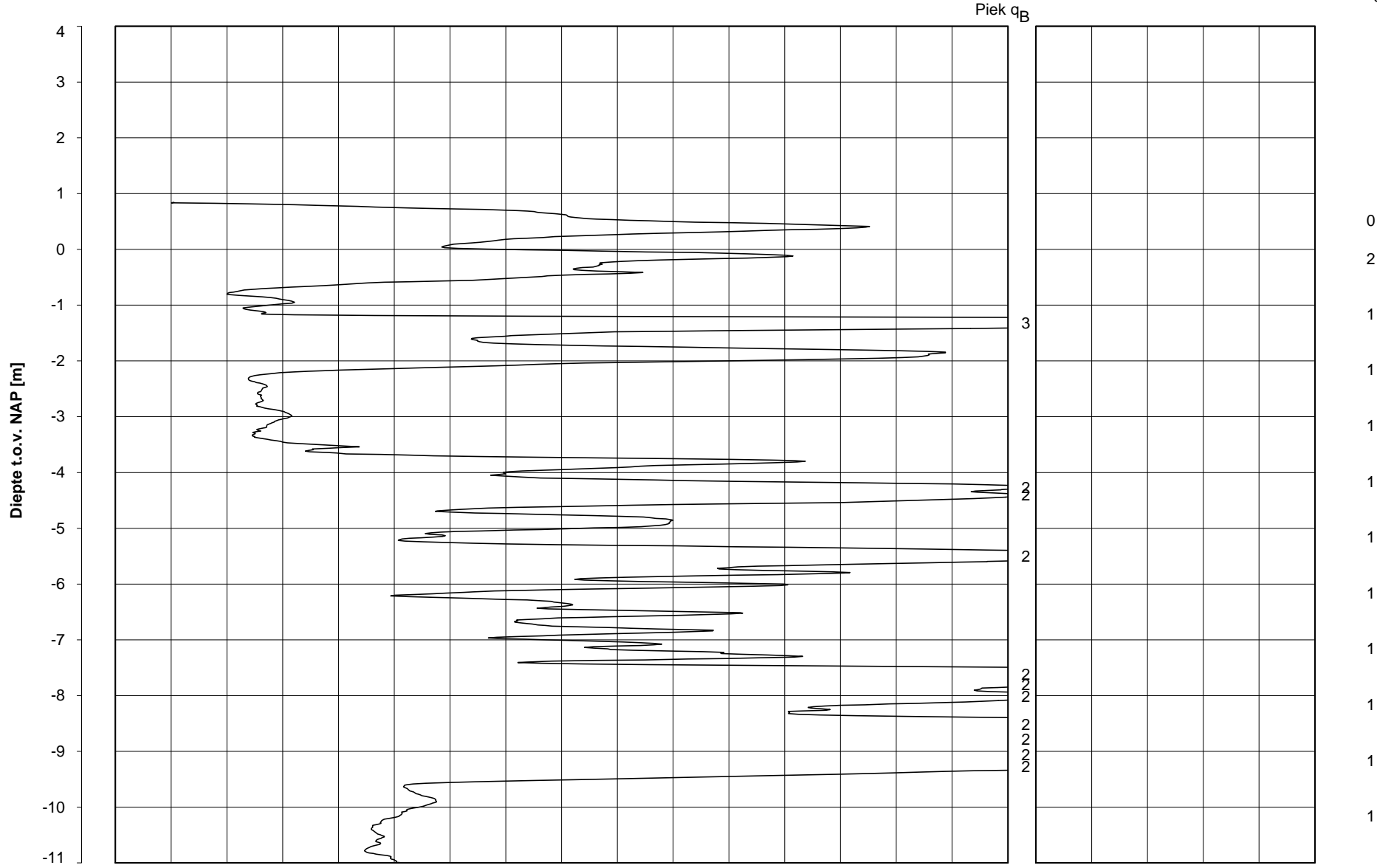
NOORD-WEST 380

Opdr. 6012-0102-000
 Sond. DKM759-4

Bol Penetratie Weerstand, q_B [MPa]
.0 .1 .2 .3 .4 .5 .6 .7 .8 .9 1.0 1.1 1.2 1.3 1.4 1.5 1.6

Waterspanning, $u_{1,B}$ [MPa]
-.50 -.25 .00 .25 .50 .75

Waterspanning, $u_{2,B}$ [MPa]
Helling α [Gr]



Datum uitvoering : 23-Mar-2015

Sonde Type/Nr. : BP48-CF25SN2

DKMB759-1

BOL SONDERING

Test tov NAP [m] : +0.84

Bol Basis Opp. [mm²] : 4778

Coördinaten [m] : X = 250649.7 Y = 603878.4

NOORD-WEST 380

Opdr. nr.

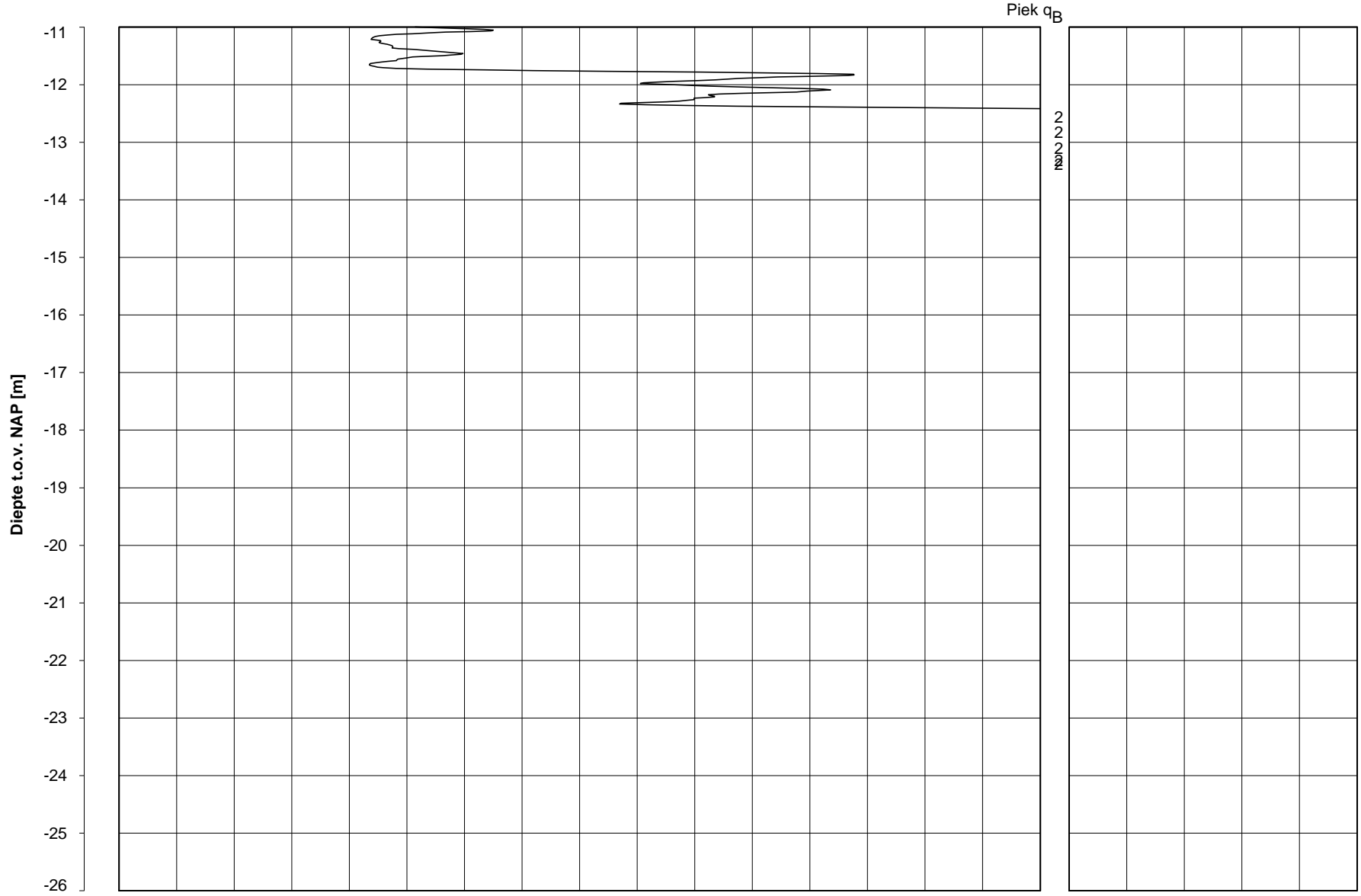
6012-0102-000

Sond. DKMB759-1

Bol Penetratie Weerstand, q_B [MPa]
.0 .1 .2 .3 .4 .5 .6 .7 .8 .9 1.0 1.1 1.2 1.3 1.4 1.5 1.6

— Waterspanning, $u_{1,B}$ [MPa]
-.50 -.25 .00 .25 .50 .75

--- Waterspanning, $u_{2,B}$ [MPa] Helling α [Gr]



Datum uitvoering : 23-Mar-2015

Sonde Type/Nr. : BP48-CF25SN2

DKMB759-1

BOL SONDERING

Test tov NAP [m] : +0.84

Bol Basis Opp. [mm²] : 4778

Coördinaten [m] : X = 250649.7 Y = 603878.4

NOORD-WEST 380

LEGENDA TERREINPROEVEN EN GRONDSOORTEN

BORINGEN / PEILBUIZEN

●	mechanische boring (B)
◐	handboring (HB)
○	niet uitgevoerde boring
◌	niet uitgevoerde handboring
●	boring met peilbuis
●	boring met peilbuis, ondiep en diep filter
●	boring met peilbuis, ondiep, middeldiep en diep filter
◐	handboring met peilbuis
⊕	hellingsmeterbuis (HMB)
⌵	gedrukte peilbuis (PB) / minifilter (MF)
⊙	boring derden
⊙	boring derden met peilbuis

SONDERINGEN

▼	diep-/diepzware sondering
▽	middelzware sondering
▼	diep-/diepzware sondering met plaatselijke kleefmeting
▽	middelzware sondering met plaatselijke kleefmeting
⊕	slagsondering
▽	niet uitgevoerde sondering
⊕	waterspanningsmeter (WSM)
▽	sondering derden
▽	sondering derden met plaatselijke kleefmeting

Type sonderingen

M	middelzware sondering
D	diepsondering
DZ	diepzware sondering
S	slagsondering

Toegevoegde metingen

KM	meting van de plaatselijke kleef
P	meting van waterspanning
M	meting van de magnetische veldsterkte
G	meting van de geleidbaarheid
S	meting van de schuifgolfsnelheid (seismische meting)
T	meting van de temperatuur

LEGENDA / TERMINOLOGIE

grind

	Grind, siltig
	Grind, zwak zandig
	Grind, matig zandig
	Grind, sterk zandig
	Grind, uiterst zandig

zand

	Zand, kleilig
	Zand, zwak siltig
	Zand, matig siltig
	Zand, sterk siltig
	Zand, uiterst siltig

veen

	Veen, mineraalarm
	Veen, zwak kleilig
	Veen, sterk kleilig
	Veen, zwak zandig
	Veen, sterk zandig

klei

	Klei, zwak siltig
	Klei, matig siltig
	Klei, sterk siltig
	Klei, uiterst siltig
	Klei, zwak zandig
	Klei, matig zandig
	Klei, sterk zandig

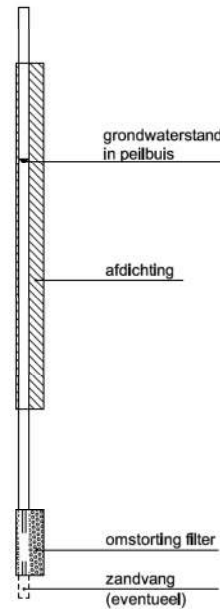
leem

	Leem, zwak zandig
	Leem, sterk zandig

Overige toevoegingen

	zwak humeus
	matig humeus
	sterk humeus
	zwak grindig
	matig grindig
	sterk grindig

Peilbuis

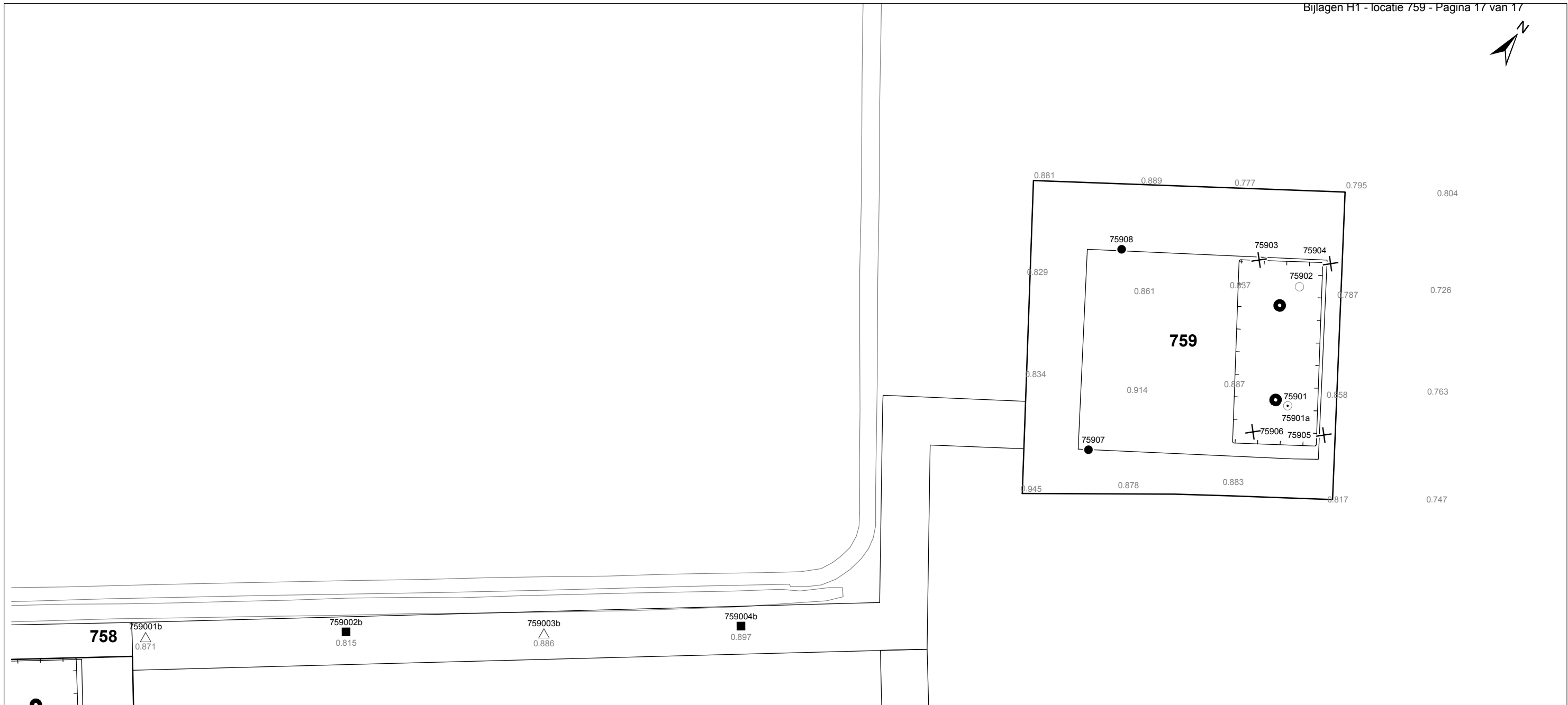


Monsters

	geroerd monster
	ongeroerd monster

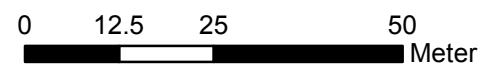
Overig

	gemiddeld hoogste grondwaterstand
	grondwaterstand
	gemiddeld laagste grondwaterstand
	slib
	verharding / kern / asfalt
	puin



Verklaring

-  Werkterrein + bouwweg
-  Bouwput
-  Masten
-  Locatie handsondering met boring bouwwegen
-  Locatie boring bouwwegen
-  Locatie boring tot 0,50 m-mv
-  Locatie boring tot 1,20 m-mv
-  Locatie boring tot 4,00 m-mv
-  Locatie boring + peilbuis
-  Locatie slibmonster (Locatie)
-  Locatie slibmonster (Bouwweg)



760

Locatie VKA versie 2.8
Bouwweg VKA versie 2.8.2

TITEL		BOORPUNTEN KAART MAST :		759	
		Noord - West 380 kV			
STATUS	GETEKEND DOOR	AFD.	PAR.	OPDRACHTGEVER	
	D. Dobri			TenneT	
	GECONTROLEERD DOOR	AFD.	PAR.	OMSCHRIJVING WIJZIGING	GETEKEND BIJ
	E. Aldershof				ARCADIS
	VOOR AKKOORD	AFD.	PAR.	SCHAAL	DATUM 1e UITGAVE
	J. Assink			1:1000	03.06.2015
VAKGEBIED	TEK. SOORT	PROJECT NR.	FORMAT	NUMMER	WIJZ. NR.
			A3	Mast nr. 759	1

2 Cultuurtechnisch onderzoek

3 Geohydrologisch onderzoek

Verantwoording

Titel: Geohydrologisch onderzoek: project: Noord – West 380 kV
Deelgebied: 1
mastnummer: 759

Projectnummer: B.02032.000377.001

Referentienummer: T206878

Revisie: 1.0

Datum: 19 oktober 2015

Auteur(s): M.J.H. Rakhorst en M.M. Houdé

Gecontroleerd door: J.B. Helder

Paraaf gecontroleerd:



Goedgekeurd door: J. Assink



Paraaf goedgekeurd:

Contact: TenneT380kVnw@arcadis.nl

In het geohydrologisch onderzoek worden twee fases onderscheiden namelijk:

- Fase 1: Beknopte analyse van effecten
- Fase 2: Uitgebreide analyse van effecten indien onderlinge beïnvloeding daar aanleiding toe geeft

Fase 1 is in dit geohydrologisch rapport in paragraaf 3.1 t/m 3.4 uitgewerkt. Indien van toepassing is fase 2 in paragraaf 3.5 en 3.6 uitgewerkt.

INHOUDSOPGAVE

3.1. Inleiding

3.2. Veld- en laboratoriumwerkzaamheden

3.3. Algemene beschrijving tracé

3.4. Bemaling

3.5. Effecten grondwater (Fase 2: indien de effecten daar aanleiding toe geven)

3.6. Uitvoeringstechnische aspecten (Fase 2: indien de effecten daar aanleiding toe geven)

3.7 Bijlagen H3

Bijlage 3-1: Locatie inclusief onderzoekspunten

Bijlage 3-2: Overzicht veldgegevens en analysesresultaten

Bijlage 3-3: Tekening: waterinformatiekaart

3.1 *Inleiding*

Doel van het geohydrologisch onderzoek is om inzicht te geven in de geohydrologische situatie op de onderhavige mastlocatie 759. Dit voor de onderbouwing van de vergunningaanvraag in het kader van de Waterwet en het op te stellen werkplan door de aannemer.

Op basis van de geohydrologische situatie is het te verwachten waterbezwaar en de grondwater- en/of stijghoogteverlaging in de omgeving tijdens de bemaling berekend. Met deze gegevens kan de benodigde vergunning in het kader van de Waterwet aangevraagd worden.

Indien de mate waarin effecten optreden niet om nadere kwantificering vraagt, wordt enkel fase 1 in deze rapportage uitgewerkt. Indien de mate waarin effecten optreden wel om nadere kwantificering vraagt, is ook fase 2 uitgewerkt. Er wordt bij het bepalen van de effecten rekening gehouden met de mogelijke invloed van bemaling van naastgelegen masten op de verlaging. Voor een mastlocatie zijn de twee naastliggende mastlocaties maatgevend voor de verlaging en de effecten.

Dit geohydrologisch onderzoek vormt daarnaast een bron van gegevens en basis voor het door de aannemer op te stellen werkplan en uitvoeringsplan van de bemaling (bemalingsplan).

Daarnaast is aandacht besteed aan de kwalitatieve aspecten, vanuit de voorgenomen lozing van bemalingswater op oppervlaktewater.

3.2 *Veld- en laboratoriumwerkzaamheden*

3.2.1 *Veldwerkzaamheden*

Ten behoeve van het geohydrologisch onderzoek zijn ter plaatse van de toekomstige bouwput de volgende veldwerkzaamheden uitgevoerd:

- 4 sonderingen tot 40 m -mv (of maximale reactiekracht van 16 ton);
- Twee boringen tot ten minste 4,0 m -mv;
- Het plaatsen van ten minste één peilbuis ter bepaling van de freatische grondwaterstand in de deklaag;
- De stijghoogte is bij plaatsing van de peilbuis bepaald. Na een wachttijd van tenminste 1 week is een tweede meting uitgevoerd;
- Het nemen van een monster van het oppervlaktewater. Niet ter plaatse van iedere mastlocatie is een monster genomen, maar wel van elk ontvangend oppervlaktewater (zie bijlage 3-3 voor de locatie van monsternamen).

De datums waarop deze veldwerkzaamheden hebben plaatsgevonden, zijn weergegeven bij de resultaten van de veldwerkzaamheden zoals weergegeven in bijlage 3-2 en 3-3.

3.2.2 *Laboratoriumwerkzaamheden*

Het grondwater in de peilbuizen en het oppervlaktewater is bemonsterd en geanalyseerd op het standaardlozingspakket (Arseen (As), Chloride (Cl), Zuurstof (O₂), Ammonium (NH₄), Stikstof (N-Kjeldahl), Fe²⁺, Fe-totaal, BZV (biologisch zuurstofverbruik), CZV (chemisch zuurstofverbruik), Sulfaat (totaal), Fosfaat (totaal), zuurgraad (pH), geleidingsvermogen (EGV), droogrest onopgeloste bestanddelen (zs)).

De resultaten van de veld- en laboratoriumwerkzaamheden zijn opgenomen in bijlage 3-2. De resultaten zijn tevens beknopt weergegeven in de als bijlage 3-3 opgenomen tekening.

3.3 *Algemene beschrijving tracé*

3.3.1 *Maaiveld*

De hoogtemetingen gedaan tijdens de veldwerkzaamheden zijn in bijlage 3-2 opgenomen. Hieruit leiden wij een gemiddelde maaiveldhoogte ter plaatse van de locatie af van 0,84 m NAP.

3.3.2 Bodemopbouw

In onderstaande paragrafen is de ondiepe bodemopbouw en geohydrologische opbouw beschreven.

3.3.2.1 Ondiepe bodemopbouw

Op basis van boringen uitgevoerd tijdens de veldwerkzaamheden bestaat de deklaag vanaf maaiveld (0,84 m NAP) tot maximale boordiepte uit klei en zand (zandlaag aanwezig van -4,5 tot -10, rest is klei)

3.3.2.2 Geohydrologische opbouw

De regionale bodemopbouw is weergegeven in onderstaande tabel 3.1. De gegevens uit deze tabel zijn ontleend aan www.DINOloket.nl aangevuld met de lokale locatiespecifieke gegevens zoals naar voren komt uit de sonderingen uitgevoerd in het kader van het geotechnische onderzoek (zie hoofdstuk 4) en de handboringen voor het cultuurtechnisch onderzoek (zie hoofdstuk 2). In onderstaande tabel zijn ook de geohydrologische formaties en de op basis van DINOloket en ervaring geïnterpreteerde parameters weergegeven (weerstanden en doorlatendheden).

Daarnaast is bij de handboringen per laag de waterdoorlatendheid (k-waarde) geschat voor het berekenen van de uit te voeren bemalingen (zie bijlage 1-1).

Tabel 3.1: Geohydrologische opbouw

Globale diepte (m NAP)	Samenstelling	Geohydrologische eenheid	Formatie	Doorlatendheid/weerstand
0,84 tot -12,5	zand klei	deklaag	Formatie van Naaldwijk	667 dagen
-12,5 tot -25	zand	watervoerende laag	Formatie van Boxtel Peelo Formatie	1 tot 5 m/d
-25 tot -39	klei, siltig zand	slechtdoorlatende laag	Peelo Formatie	700 dagen

3.3.3 Watersysteem

In onderstaande paragrafen zijn de gegevens van het oppervlaktewater en grondwater beschreven.

3.3.3.1 Oppervlaktewaterpeilen

Het peil van het oppervlaktewater is niet gemeten.

3.3.3.2 Freatisch grondwater

De Gemiddeld Hoogste Grondwaterstand (GHG) en Gemiddeld Laagste Grondwaterstand (GLG) geven de grondwaterstandsfluctuatiezone aan. Deze kunnen in het veld terug te vinden zijn als hydromorfe profielkenmerken. Op basis van de hydromorfe profielkenmerken in boringen op de locatie is een gemiddelde GHG af te leiden van 0,42 m -mv en de GLG op 1,49 m -mv. Bij een maaiveldniveau van 0,84 m NAP komt dit overeen met een GHG van 0,42 m NAP en een GLG van -0,65 m NAP.

De in peilbuis 75901-1 met filterdiepte 1,70 tot 2,70 m -mv tijdens de veldwerkzaamheden opgenomen freatische stijghoogte is weergegeven in onderstaande tabel. De waarden ten opzichte van maaiveld zijn met de maaiveldhoogte van 0,86 m NAP bij de peilbuis (in het rapport afgerond op twee decimalen) vertaald naar een waarde ten opzichte van NAP.

Tabel 3.2: Ondiepe stijghoogte peilbuis 75901-1

Datum	Stijghoogte [m -mv]	Stijghoogte [m NAP]
03/24/2015	0,90	-0,04
04/15/2015	1,20	-0,34

Stijghoogten diep grondwater

Op grond van de verschillen tussen de freatische grondwaterstanden zoals afgeleid uit de hydromorfe kenmerken en gegevens van stijghoogten in het watervoerend pakket concluderen wij dat er geen duidelijk verschil is in stijghoogte. Er is daarmee geen sprake van een duidelijke infiltratie- of kwelsituatie.

De in peilbuis 75901a-1 met filterdiepte 5,00 tot 6,00 m -mv tijdens de veldwerkzaamheden opgenomen stijghoogte van het watervoerend pakket is weergegeven in onderstaande tabel. De waarden ten opzichte van maaiveld zijn met de maaiveldhoogte ter plaatse van de peilbuis [0,86 m NAP] vertaald naar een waarde ten opzichte van NAP.

Tabel 3.3: Diepe stijghoogte peilbuis 75901a-1

Datum	Stijghoogte [m -mv]	Stijghoogte [m NAP]
03/24/2015	0,90	-0,04
04/15/2015	1,19	-0,33

3.3.3.3 Grond- en oppervlaktewaterkwaliteit

Het waterbeheer voor zowel de kwaliteit van grond- als oppervlaktewater valt onder verantwoordelijkheid van waterschap Noorderzijlvest. Of gehalten in het grondwater te hoog zijn en maatregelen nodig zijn voordat geloosd kan worden, dient in overleg met het waterschap te worden afgestemd.

De effecten op de waterkwaliteit kenmerken zich in het algemeen door verzilting, vermessing, zuurstofhuishouding, giftigheid, verkleuring, vertroebeling en bodemvorming. De parameters die hier invloed op hebben, zijn bepaald door een bemonstering en analyse van het grondwater in de peilbuizen en van het oppervlaktewater. De resultaten hiervan staan in tabel 3.4 weergegeven. Van het ondiepe grondwater zijn geen kwaliteitsgegevens beschikbaar.

Voor het lozen van grondwater is het Besluit lozing buiten inrichting van toepassing (16 maart 2011, artikel 3.2). Lozing in oppervlaktewater is toegestaan indien het gehalte onopgeloste stoffen ten hoogste 50 mg/l bedraagt en als gevolg van de lozing geen visuele verontreiniging optreedt. Dit laatste hangt over het algemeen samen met de aanwezigheid van ijzer en het zuurstofgehalte.

Ter plaatse van de lozingspunten zijn het oppervlaktewater en de waterbodem geanalyseerd. Dit is gedaan om de kwaliteit van het oppervlaktewater inzichtelijk te maken en de mate van visuele verontreiniging als gevolg van opwerveling van de waterbodem te kunnen inschatten.

In tabel 3.4 is tevens de norm voor onopgeloste bestanddelen in oppervlaktewater opgenomen. De tabel is aangevuld met indicatieve lozingsnormen voor de parameters die vanuit de zorgplicht relevant zijn voor de waterkwaliteit. Deze normen zijn echter indicatief en gebaseerd op Commissie Integraal Waterbeheer (Kleine en kortdurende lozingen Wvo, juni 2001).

Tabel 3.4: Grond- en oppervlaktewaterkwaliteit en indicatieve lozingsnormen

Parameter	Eenheid	Meetwaarde grondwater ondiep (75901-1)	Meetwaarde grondwater diep (75901a-1-1)	Meetwaarde oppervlaktewater (75901OW-1-1)	Indicatieve norm
Filterdiepte	m -mv	1,70 tot 2,70	5,00 tot 6,00	n.v.t.	n.v.t.
Droogrest onopgeloste bestanddelen	mg/l	n.b.*	190,00	48,00	< 50,00
Zuurstof [O]	mg O ₂ /l	n.b.*	4,80	10,80	> 5,00
Ijzer [Fe]	mg/l	n.b.*	0,12	1,90	< 5,00
Ammonium (als N)	mg N/l	n.b.*	< 0,05	< 0,05	< 20,00
Arseen [As]	µg/l	n.b.*	2,10	6,50	< 30,00
Chloride [Cl]	mg/l	n.b.*	1730,00	420,00	< 200,00
Fosfor [P]	mg/l	n.b.*	< 0,05	0,12	< 1,00

Parameter	Eenheid	Meetwaarde grondwater ondiep (75901-1)	Meetwaarde grondwater diep (75901a-1-1)	Meetwaarde oppervlaktewater (75901OW-1-1)	Indicatieve norm
Stikstof (N; volgens Kjeldahl)	mg/l	n.b.*	5,10	< 1,0	< 20,00
Sulfaat (opgelost, als S)	mg S/L	n.b.*	89,00	32,00	< 100,00

*n.b. = niet beschikbaar.

De gehalten, waargenomen in peilbuis 75901a-1 met filterdiepte 5,00 tot 6,00 m -mv rond de diepte van de grondwateronttrekking, zijn representatief voor de lozing van de grondwateronttrekking.

Uit bovenstaande tabel kan geconstateerd worden dat bij de lozing van het grondwater de volgende indicatieve lozingsnormen overschreden worden: droogrest onopgeloste bestanddelen (hierna zwevende stof genoemd), zuurstof en chloride.

De indicatieve lozingsnorm voor zuurstof wordt overschreden en de concentratie in het ontvangende oppervlaktewater is hoger dan die in het te lozen water. Het te lozen grondwater heeft voor zwevende stof en chloride een hogere waarde ten opzichte van de indicatieve lozingsnormen en ten opzichte van het ontvangende oppervlaktewater. De verwachting is dat er door de lozing een verslechtering in waterkwaliteit in het ontvangende oppervlaktewater optreedt.

Maatregelen die genomen kunnen worden om de concentratie van deze stoffen te verlagen (of verhogen bij zuurstof) zijn de volgende:

- de concentratie zuurstof kan door middel van beluchten worden verhoogd;
- de concentratie zwevende stoffen (droogrest onopgeloste bestanddelen) kan verlaagd worden door middel van een filter.

Maatregelen tegen verslechtering van de waterkwaliteit van het ontvangende oppervlaktewater (vanwege te hoge concentratie chloride) worden met het waterschap besproken.

3.4 Bemaling

3.4.1 Aanlegmethode bi-pole mast

De afmeting van de bouwput bedraagt 20x40 m. De benodigde ontgravingsdiepte bedraagt 3,00 m – mv. Voor de aanleg van de mastvoet wordt met een maximale aanlegperiode en bemalingsduur van 4 weken gerekend.

3.4.2 Berekening

Bij de berekening van het waterbezwaar is rekening gehouden met de volgende uitgangs- en aandachtspunten.

3.4.2.1 Uitgangspunten

- De berekeningen zijn uitgevoerd ten opzichte van de stijghoogte in het watervoerend pakket om geen onderschatting te maken van het waterbezwaar (worstcase-scenario);
- Bij de bemaling is uitgegaan van een ontwateringsdiepte van 0,5 m beneden de putbodem;
- De onttrekkingshoeveelheden en bijbehorende verlagingen zijn berekend uitgaande van een instationair onttrekkingsdebiet. Bij een gespannen pakket is uitgegaan van een stationair onttrekkingsdebiet aangezien binnen de aangehouden bemalingsduur het maximale invloedgebiedsgebied wordt bereikt;
- Voor analytische berekeningsmethoden is een oneindig uitgestrekt homogeen pakket verondersteld. Bij een gespannen pakket is uitgegaan van een stationair onttrekkingsdebiet aangezien binnen de aangehouden bemalingsduur het maximale invloedgebiedsgebied wordt bereikt;
- In de onttrekkingshoeveelheden is geen rekening gehouden met een eventuele toename in debiet als gevolg van de nabije ligging van oppervlaktewater;

- In de berekeningen wordt rekening gehouden met de effectieve dikte van de watervoerende laag (onvolkomenheid van filters volgens Forcheimer).
- De lozing van het onttrokken grondwater kan plaatsvinden op nabij gelegen oppervlaktewater, waar ook het monster uit oppervlaktewater is genomen (zie bijlage 3-3);
- Per mastlocatie wordt met een maximale bemalingsduur van 4 weken gerekend.

3.4.2.2 Debiet en waterbezwaar

Bij de bemalingen kan sprake zijn van een freatische, een deels semi-gespannen en deels gespannen situatie van het grondwater. De formule van Theis kan worden gebruikt bij instationaire bemaling voor deze drie situaties. Omdat deze allemaal voorkomen op dit tracé is de formule van Theis toepasbaar. Hiervoor dient wel de parameter meewerkend porievolume of specifieke berging per situatie aangepast te worden. Op de delen van het tracé waar een gespannen situatie van het grondwater aanwezig is, passen wij de formule van De Glee toe.

Theis

Voor de berekening van debieten en verlaging van de stijghoogte in freatische, een deels semi-gespannen situatie van het grondwater is gebruik gemaakt van een afgeleide van de formule van Theis (1935).

$$Q_{Theis} = \frac{s_r \cdot 4 \cdot \pi \cdot kD}{W(u)}$$

met s_r = gewenste verlaging ter hoogte van de bouwput (m)
 kD = transmissiviteit (m²/d)
 $W(u)$ = Theis Well functie (-)

Waarin u :

$$u = \frac{r^2 S}{4 \cdot kD \cdot t} \quad (-)$$

met r = straal bouwput (m)
 S = bergingscoëfficiënt (-)
 t = tijd (d)

$W(u)$: Theis well functie, die benaderd kan worden door:

$$W(u) = -0,5772 - \ln u + u - \frac{u^2}{2.2!} + \frac{u^2}{3.3!} - \frac{u^2}{4.4!} + \dots$$

De Glee

Op de delen van het tracé waar een gespannen situatie van het grondwater aanwezig is, passen wij de formule van De Glee toe.

Spanningsbemaling

De formule van De Glee kan worden gebruikt voor stationaire berekeningen in semi-gespannen aquifers. In dat geval is sprake van nalevering vanuit de aquitard of bovenliggende aquifer. De volgende randvoorwaarden:

- Aquifer is semi-gespannen;
- Aquifer en aquitard zijn oneindig uitgestrekte pakketten;
- Homogeen, isotroop en uniforme dikte van de aquifer;
- Uitgangssituatie: horizontale grondwaterspiegel;
- Constante onttrekkingshoeveelheid en stroming naar de put is stationair;
- Volkomen bron;
- Verticale stroming in aquitard;
- Verwaarloosbare verlaging in boven- (en onder-)gelegen aquifer;
- $\lambda > 3D$.

Maatgevend voor de mate van nalevering van grondwater uit een boven- (en onder)liggend pakket is de weerstand van de aquitard (deklaag) en de hoeveelheid te onttrekken water.

Formule van De Glee:

$$Q_{DeGlee} = \frac{(s \cdot 2 \cdot \pi \cdot kD)}{K_0(r/\lambda)}$$

met s = gewenste verlaging ter hoogte van de bouwput
 $K_0(r/\lambda)$ = Besselfunctie
 r = straal van de bouwput
 λ = spreidingslengte = $\sqrt{k * D * c}$
 k = doorlatendheid
 D = dikte aquifer
 c = weerstand aquitard

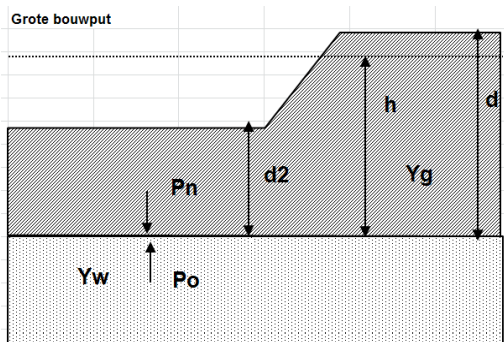
3.4.2.3 Opbarstgevaar

Indien zich onder de bouwputbodem een slecht doorlatende laag bevindt, bestaat er een risico dat de bouwputbodem, als gevolg van de waterdruk aan de onderzijde van deze laag, zal opbarsten. Het gevaar voor opbarsten wordt bepaald door de verhouding tussen de opwaartse en neerwaartse krachten, in formule:

$$V_f = P_n/P_o = d_2 * Y_g / h * Y_w$$

Waarin:

V_f veiligheidsfactor, verhouding tussen neer- en opwaartse druk (1,2);
 P_n neerwaartse druk door bovenliggende grondlagen (kN/m²);
 P_o opwaartse druk (waterspanning) (kN/m²);
 d_2 dikte van de slecht doorlatende grondlagen onder de bouwputbodem (m);
 Y_g gemiddeld volumegewicht van de grond inclusief poriewater (kN/m³);
 Y_w gemiddeld volumegewicht van poriewater (kN/m³);
 h stijghoogte van het grondwater in de onderliggende watervoerende laag t.o.v. de onderzijde van de slecht doorlatende laag.



Tabel 3.5: Uitgangspunten en uitkomsten van de opbarstberekening.

	uitgangspunten			Yw	aandeel bodem			Yg	evenwichtsberekening			
	d2 [m]	d [m]	h [m]		veen [10]	klei [14]	zand [18]		Pn [kN]	Po [kN]	Yf <1,2	verlaging stijghoogte [m]
mast	10,33	13,33	12,93	9,80	0,00	0,60	0,40	15,60	161,15	126,71	Nee	0,0

Voor de opbarstberekening is gebruik gemaakt van de hoogste waarde van de gemeten grondwaterstanden (freatisch) en stijghoogtes (watervoerend pakket).

Uit bovenstaande tabel volgt of er een veiligheidsfactor (Y_f) is, die al dan niet groter is dan 1,2. Aangezien hier “Nee” aangegeven is, is geen verlaging van de stijghoogte door spanningsbemaling benodigd om opbarsting van de bouwput te voorkomen,

3.4.2.4 Bandbreedteanalyse

Voor de bandbreedteanalyse is een tweetal parameters die we beschouwen:

- Bodemopbouw;
- Stijghoogten.

De gegevens van het te bemalen werk zoals bemalingsduur en afmetingen nemen wij niet mee omdat deze als uitgangspunt gezien moeten worden.

Het onttrekkingsdebiet en waterbezwaar worden voornamelijk bepaald door de doorlatendheid van de deklaag. Op basis van de boorbeschrijvingen en ervaring hebben we een kD waarde van $19,4 \text{ m}^2/\text{dag}$ aangehouden. De doorlatendheid zou kunnen variëren tussen $0,01 \text{ m/dag}$ en $1,5 \text{ m/dag}$. Bij de berekening van het debiet en waterbezwaar wordt rekening gehouden met deze spreiding.

Uitgangspunt is het worst-case scenario, daarom zijn het uiteindelijke debiet en waterbezwaar met de maximale doorlatendheid opgenomen in het rapport.

3.4.2.5 Debiet en waterbezwaar

Deklaag

Voor de bemaling van de deklaag met een verlaging ten opzichte van de GHG van $3,08 \text{ m}$ is het totaal benodigd debiet berekend op $32,20 \text{ m}^3/\text{uur}$. Bij een verlaging ten opzichte van de GLG van $2,01 \text{ m}$ is het totaal benodigde debiet berekend op $21,07 \text{ m}^3/\text{uur}$.

Er is geen spanningsbemaling in het watervoerend pakket nodig.

Het totale debiet van de bemaling bedraagt bij GHG $32,2 \text{ m}^3/\text{uur}$ en bij GLG $21,07 \text{ m}^3/\text{uur}$.

Waterbezwaar

De bemalingsduur bedraagt vier weken. Het totaal verwachte waterbezwaar in de bemalingsperiode van 4 weken bedraagt circa 21.640 m^3 bij GHG en 14.160 m^3 bij GLG.

Het waterbezwaar overschrijdt de vergunningsplichtige hoeveelheid niet.

Een aantal zaken kan leiden tot een hoger waterbezwaar dan hier berekend is. Er kan neerslag vallen. Daarnaast moet rekening gehouden worden met het leegpompen van de bouwkuip en mogelijk leegpompen van nabijgelegen oppervlaktewater. Ook kunnen mogelijke onvoorziene situaties tot extra waterbezwaar leiden. Deze zijn niet meegenomen in de berekening van het waterbezwaar.

3.4.3 Bemalingswijze

Bij de bemalingswijze dient rekening gehouden te worden met de heterogeniteit in bodemopbouw. Het goed ontwateren van de verschillende lagen in de bodem kan door het toepassen van verticale onttrekkingfilters met lange perforatie en, al dan niet haalbuizen.

3.4.4 Verlaging grondwaterstand en invloedsgebied

3.4.4.1 Invloedgebied freatisch pakket

In afbeelding 3.1 is de ligging van de mastlocatie en het maximale invloedsgebied weergegeven op een topografische ondergrond.

Het maximale invloedsgebied in de deklaag bedraagt 135 m , onder de slecht doorlatende laag in de watervoerende laag 0 m . Dit maximale invloedsgebied is weergegeven op kaart om een eventuele afweging te maken over het al dan niet acceptabel zijn van deze effecten.

3.4.4.2 Invloedsgebied watervoerend pakket

Tabel 3.6: Invloedsgebieden bij GHG

verlaging	afstand [m]	
	freatisch pakket	watervoerend pakket
0,05 m	135	0
0,10 m	115	0
0,20 m	100	0
0,50 m	75	0
1,00 m	55	0

3.4.5 Beknopte analyse mogelijke effecten

Binnen het maximale invloedsgebied zijn de volgende objecten aanwezig: infrastructuur (afstand 90 m/verlaging 0,20 tot 0,50 m) en landbouw met watergangen (zie afbeelding 3.1).

Infrastructuur

Ter plaatse van de onverharde weg wordt een verlaging van de grondwaterstand verwacht van 0,2 tot 0,5 m in de deklaag. Na eventuele zettingschade dient de weg hersteld te worden.

Landbouw

Als gevolg van de verlaging van de grondwaterstand is niet uit te sluiten dat droogteschade optreedt aan de vegetatie van landbouwgebieden. Voorafgaand aan de werkzaamheden moet worden afgestemd met de beheerder en eigenaar.

Grondwaterbeschermingsgebieden

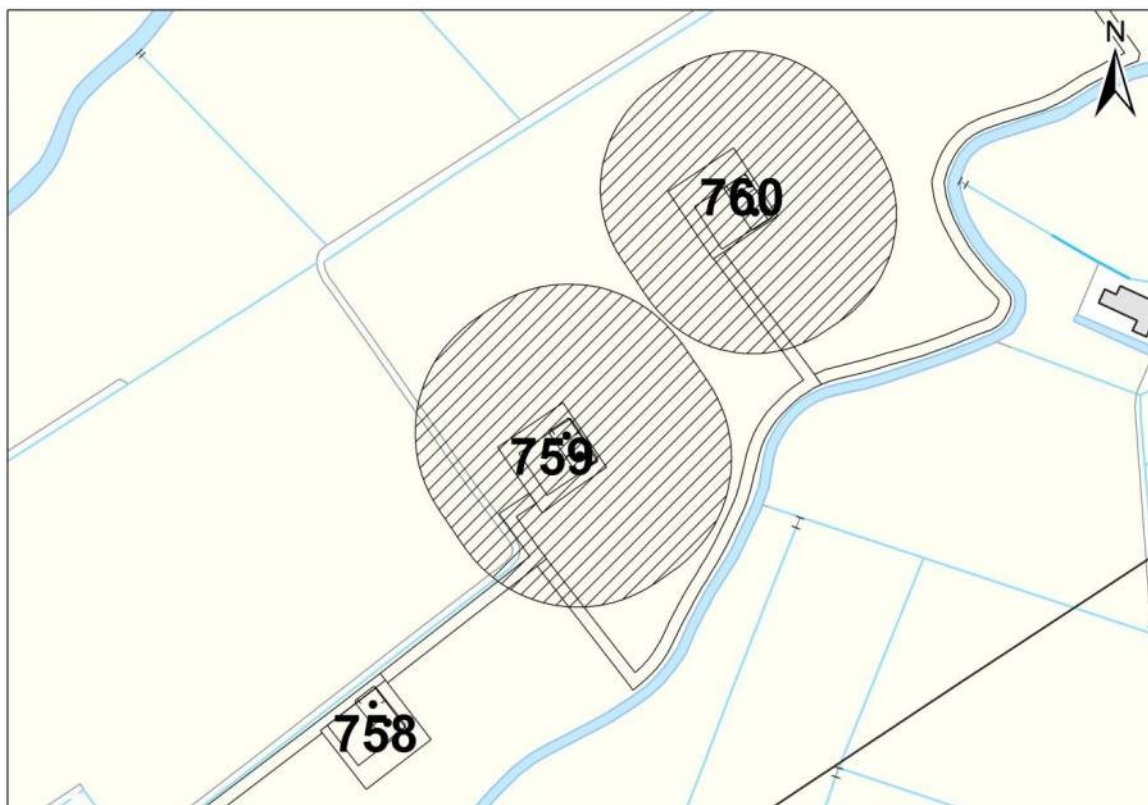
De locatie is niet gelegen in een waterwingebied of boringsvrije zone en dus ook niet binnen een grondwaterbeschermingsgebied.

Grondwateronttrekkingen

Grondwateronttrekkingen van derden zijn op basis van het landelijk grondwaterregister en gegevens van de provincie niet aanwezig. Er is geen informatie beschikbaar over onttrekkingen die niet bij de provincie zijn geregistreerd.

Mogelijke maatregelen om het invloedsgebied te verkleinen zijn:

- Verhogen van de mastvoet;
- Toepassen van retourbemaling, in het geval van spanningsbemaling;
- Toepassen van onttrekkingsbeperkende maatregelen zoals waterdichte (beton)vloeren of biologische afbreekbare waterremmende injectievloeistof;
- Verkorten van de bemalingsduur.

Afbeelding 3.1: Ligging mastlocatie en invloedsgebied op topografische ondergrond (Bron: top10NL-Kadaster)

3.5 *Effecten grondwater*

Op basis van de aanwezige bodemopbouw is het berekende invloedsgebied op locatie 759 representatief voor de nabij gelegen mastlocaties. Aanleiding voor een uitgebreide analyse van effecten is daarom niet aanwezig. De thema's in onderstaande paragrafen 3.5 en 3.6 worden daarom niet verder uitgewerkt.

- 3.5.1 Zettingen
- 3.5.2 Droogteschade landbouw
- 3.5.3 Droogteschade natuur
- 3.5.4 Verontreinigingen
- 3.5.5 Archeologie
- 3.5.6 Grondwateronttrekkingen derden

3.6 *Uitvoeringstechnische aspecten*

- 3.6.1 Technische principes bemaling
- 3.6.2 Voorschriften, vergunningen en heffingen
- 3.6.3 Monitoring

3.7 *Samenvatting*

In tabel 3.7 is een samenvatting weergegeven van het verwachte waterbezwaar, de geadviseerde bemalingswijze en aandachtspunten.

Tabel 3.7: Samenvatting bemaling

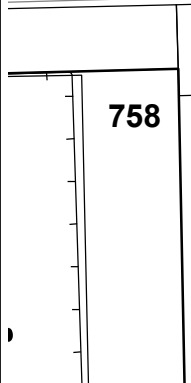
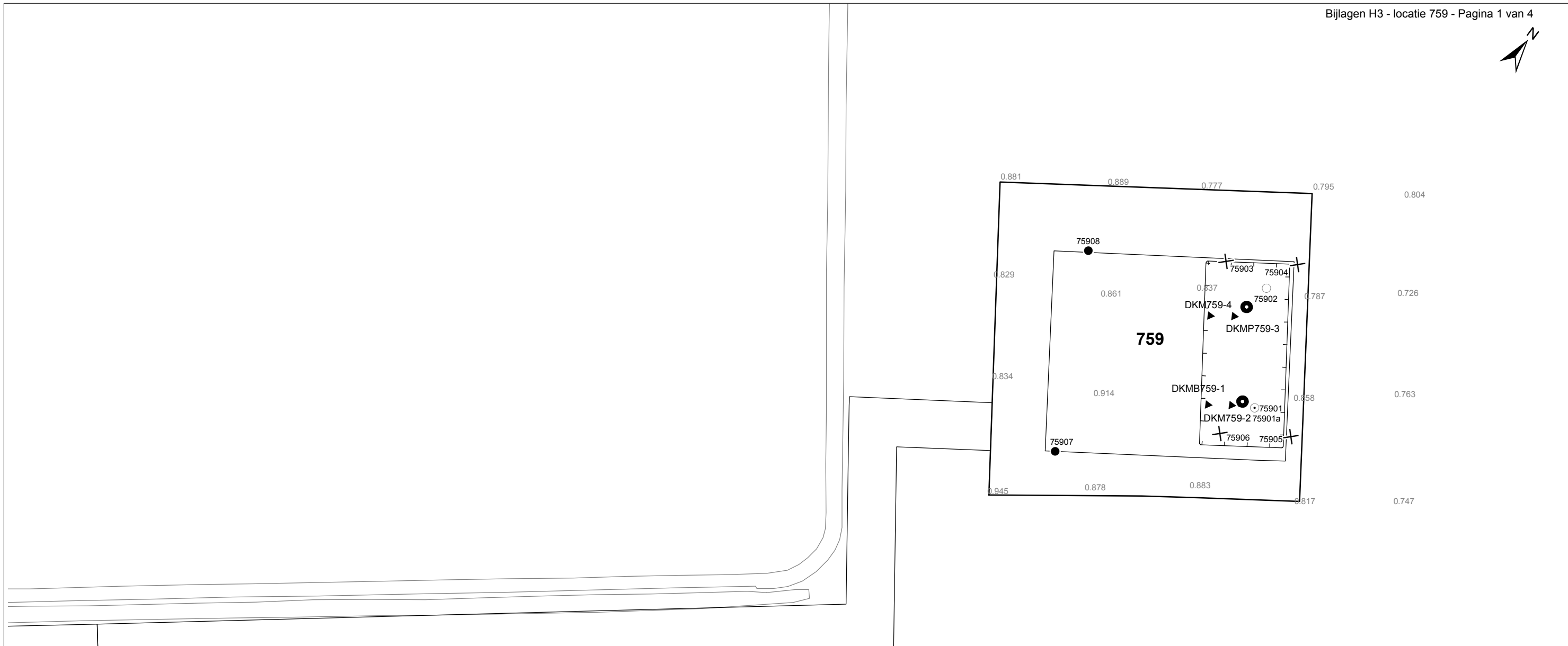
thema	resultaat
lozing	Aandachtspunten zwevende stof, zuurstof en chloride
spanningsbemaling noodzakelijk	Nee
debiet freatisch pakket	32,20 m ³ /uur
debiet watervoerend pakket/spanningsbemaling	0 m ³ /uur voor GHG
debiet totaal	32,20 m ³ /uur voor GHG
bemalingsduur	4 weken
totaal waterbezwaar	21.640 m ³
Invloedgebied deklaag	135 m
Invloedgebied watervoerend pakket	0 m
Bemalingswijze	verticale bemaling van deklaag
Potentieel effect	droogteschade

3.8 *Bijlagen H3*

Bijlage 3-1: Locatie inclusief onderzoekspunten

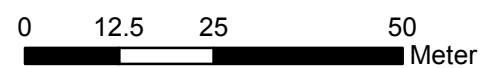
Bijlage 3-2: Overzicht veldgegevens en analyseresultaten

Bijlage 3-3: Tekening: waterinformatiekaart



Verklaring

-  Werkterrein + bouwweg
-  Bouwput
-  Masten
-  Locatie sondering incl. nummer
-  Locatie boring tot 0,50 m-mv
-  Locatie boring tot 1,20 m-mv
-  Locatie boring tot 4,00 m-mv
-  Locatie boring + peilbuis



Locatie VKA versie 2.8
Bouwweg VKA versie 2.8.2

TITEL					
GEOHYDROLOGIE KAART MAST :			759		
Noord - West 380 kV					
STATUS	GETEKEND DOOR	AFD.	PAR.	OPDRACHTGEVER	
	D. Dobri			TenneT	
	GECONTROLEERD DOOR	AFD.	PAR.	OMSCHRIJVING WIJZIGING	GETEKEND BIJ
	E. Aldershof				ARCADIS
	VOOR AKKOORD	AFD.	PAR.	SCHAAL	DATUM 1e UITGAVE
	J. Assink			1:1000	03.06.2015
				DATUM WIJZIGING	
VAKGEBIED	TEK. SOORT	PROJECT NR.	FORMAT	NUMMER	WIJZ. NR.
			A3	Mast nr. 759	1

Bijlage 3-2 overzicht veldgegevens mast 759
Van het ondiepe grondwater zijn geen analysegegevens beschikbaar

Tabel 3.8: Veldmetingen peilbuis 75901

Parameter	Meetwaarde	Eenheid
Datum monstername	04/15/2015	
Filterdiepte	1,70 tot 2,70	m-mv
Zuurgraad	7,30	
Geleidbaarheid stabiel	1540,00	µS/cm
Grondwaterstand	1,20	m-mv
Temperatuur	10,20	°C

Tabel 3.9: Veldmetingen peilbuis 75901a-1

Parameter	Meetwaarde	Eenheid
Datum monstername	04/15/2015	
Filterdiepte	5,00 tot 6,00	m-mv
Zuurgraad	6,94	
Geleidbaarheid stabiel	6200	µS/cm
Grondwaterstand	1,19	cm-mv
Temperatuur	10,2	°C

Tabel 3.10: Analyse grondwater peilbuis 75901a-1

Parameter	Meetwaarde	Eenheid
Filterdiepte	5,00 tot 6,00	m-mv
Ammonium	< 0,065	mg/l
Ammonium (als N)	< 0,05	mg N/l
Arseen [As]	2,10	µg/l
BZV-5	1,40	mg O2/l
Chloride	1730,00	mg/l
CZV	32,00	mg/l
Droogrest onopgeloste bestanddelen	190,00	mg/l
Fosfaat (als P2O5)	0,12	mg P2O5/l
Fosfaat (als PO4)	0,15	mg PO4/l
Fosfor [P]	<0,05	mg/l
IJzer [Fe]	0,12	mg/l
Stikstof (N; vlgs Kjeldahl)	5,10	mg/l
Sulfaat (als SO4)	270,00	mg SO4/l
Sulfaat (opgelost, als S)	89,00	mg S/L
Zuurstof [O]	4,80	mg O2/l

Tabel 3.11: Veldmetingen oppervlaktewater 75901OW-1

Parameter	Meetwaarde	Eenheid
Zuurgraad	7,6	
Geleidbaarheid stabiel	1400	µS/cm
Temperatuur	12,2	°C

Tabel 3.12: Analyse oppervlaktewater 75901OW-1

Parameter	Meetwaarde	Eenheid
Datum monstername	04/15/2015	

Ammonium	< 0,065	mg/l
Ammonium (als N)	< 0,05	mg N/l
Arseen [As]	6,50	µg/l
BZV-5	3,60	mg O2/l
Chloride	420,00	mg/l
CZV	38,00	mg/l
Droogrest onopgeloste bestanddelen	48,00	mg/l
Fosfaat (als P2O5)	0,27	mg P2O5/l
Fosfaat (als PO4)	0,37	mg PO4/l
Fosfor [P]	0,12	mg/l
IJzer [Fe]	1,90	mg/l
Stikstof (N; vlgs Kjeldahl)	< 1,0	mg/l
Sulfaat (als SO4)	97,00	mg SO4/l
Sulfaat (opgelost, als S)	32,00	mg S/L
Zuurstof [O]	10,80	mg O2/l

Tabel 3.13: Maaiveldhoogten

X-coördinaat	Y-coördinaat	Maaiveldniveau in m NAP
250659.672	603885.104	0.861
250644.291	603910.878	0.809
250659.672	603885.104	0.861
250671.115	603884.595	0.848
250656.439	603874.728	0.887
250632.107	603910.203	0.783
250647.021	603920.156	0.786
250626.006	603846.701	0.876
250602.88	603891.981	0.827

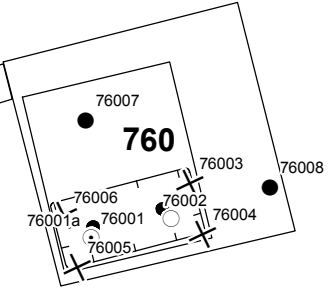
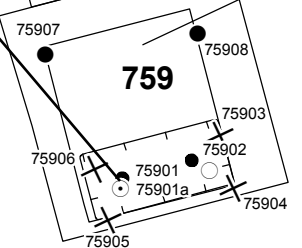


758

75901a
5,0 - 6,0
Cl: 1730
As: 2,1
Fe: 0,12
CZV: 32
KjN: <5,1
DR: 190
PO4: 0,15
EC: 6200
pH: 6,94

759-OW
Cl: 420
As: 6,5
Fe: 1,9
CVZ: 38
kjN: <1
DR: 48
PO4: 0,37
EC: 1400
pH: 7,6

locatie: 759	
GHG	
Freatisch	
Debiet: 32,20	
Volume: 21640	
WVP	
Debiet: 0	
Volume: 0	
GLG	
Freatisch	
Debiet: 21,10	
Volume: 14160	
WVP	
Debiet: 0	
Volume: 0	



Verklaring

	Werkterrein + bouwwegen	Verlagingscontouren (GHG)		Verklaring analysesresultaten:
	Bouwput			Cl :Chloride (in mg/l)
	Masten			As :Arseen (in µg/l)
	Locatie sondering incl. nummer	Verlagingscontouren (GLG)		Fe :IJzer (in mg/l)
	Locatie boring tot 0,50 m-mv			CZV :Chemisch zuurstof verbruik (in mg O ₂ /l)
	Locatie boring tot 1.20 m-mv	Verklaring labels		KjN :Stikstof volgens Kjeldahl (in mg/l)
	Locatie boring tot 4.00 m-mv			DR :Droogrest onopgeloste bestanddelen (in mg/l)
	Locatie boring + peilbuis			PO4 :Fosfaat (mg/l)
	Locatie oppervlaktewater monster			pH :Zuurgraad
				EC :Elektrische geleidbaarheid (µS/cm)
				Eenheden Krusingen en Strekkingen:
				Debeten (Q) (in m ³ / uur)
				Volumes (V) (in m ³)
				Afkortingen
				SB: Spanningsbemaling

Locatie VKA versie 2.8
Bouwwegen VKA versie 2.8.2

TITEL					
Waterinformatiekaart mast : 759					
Noord - West 380 kV					
STATUS	GETEKEND DOOR	AFD.	PAR.	OPDRACHTGEVER	
	D. Dobri			TenneT	
	GECONTROLEERD DOOR	AFD.	PAR.	OMSCHRIJVING WUZIGING	GETEKEND BIJ
	E. Aldershof				ARCADIS
	VOOR AKKOORD	AFD.	PAR.	SCHAAL	DATUM 1e UITGAVE
	J. Assink			1:2500	05.06.2015
				DATUM WUZIGING	
VAKGEBIED	TEK. SOORT	PROJECT NR.	FORMAT	NUMMER	WUZ NR.
			A3	Mast nr. 759	0

4 Grondmechanisch onderzoek

Verantwoording

Titel: Grondmechanisch onderzoek: project: Noord-West 380 kV
deelgebied 1
mastnummer 759

Projectnummer: 000.144

Referentienummer: 6012-0102-000.R759

Revisie: 1

Datum: 08-04-2015

Auteur(s): G.Hofstede
E-mail adres: b.bosman@fugro.nl

Gecontroleerd door: B. Bosman, teamleider sonderingen
Paraaf gecontroleerd: BB

Goedgekeurd door: W.H.J. van der Velden, projectleider
Paraaf goedgekeurd: WHV

Contact: B. Bosman, teamleider sonderingen

INHOUDSOPGAVE

- 4.1. Inleiding
 - 4.2. Uitzetten en waterpassen
 - 4.3. Sonderen
 - 4.4. Onderzoeksresultaten
- Bijlagen

4.1. Inleiding

Ten behoeve van het funderingsontwerp en de omgevingsvergunning voor de bouw van de mast zijn er gegevens verzameld van de bodemopbouw. De resultaten zijn in dit hoofdstuk beschreven.

Ter plaatse van de mastlocatie zijn de volgende veldwerkzaamheden uitgevoerd:

- 3 sonderingen met meting van plaatselijke wrijvingsweerstand tot 40 m -mv [of maximale reactiekracht], waarvan 1 sondering met meting van de waterspanning.
- Het bepalen van de ongedraineerde schuifsterkte van slappe kleilagen aan de hand van een bolconus-sondering.

De sondering DKMB759-1 heeft niet de beoogde diepte van 40 m – mv gehaald; op een mindere diepte is de maximale reactiekracht van de sondeertruck - t.w. 1,5 ton (bolconus) - bereikt.

4.2. Uitzetten en waterpassen

De onderzoeklocaties zijn door Fugro GeoServices B.V. uitvoering uitgezet en gewaterpast, waarbij de locaties zijn gemeten met behulp van GPS-RTK en zijn weergegeven ten opzichte van RD/NAP. De onderzoekslocaties zijn weergegeven op de situatietekening.

De coördinaten van de onderzochte punten zijn onderaan de sondeergrafieken en in onderstaande tabel weergegeven.

	X-coördinaat	Y-coördinaat	Maaiveldniveau (NAP)
DKMB759-1	250649.7	603878.4	0.84
DKM759-2	250654.6	603881.8	0.87
DKMP759-3	250641.9	603900.1	0.79
DKM759-4	250637.0	603896.6	0.82

De hoogtebepaling van de onderzoekslocaties in het terrein is uitgevoerd met als doel de bodemopbouw te refereren aan een vaste referentiehoogte. De gerapporteerde hoogtes zijn niet geschikt voor andere doeleinden dan dit onderzoek.

Voor een verklaring van de op de situatietekening gebruikte tekens en symbolen wordt verwezen naar de bijlage "Legenda Terreinproeven en Grondsoorten".

4.3. Sonderen

De sonderingen zijn uitgevoerd met de elektrische Fugro-kleefmantelconus conform norm NEN-EN-ISO 22476-1, toepassingsklasse 3. Een beschrijving van de gevolgde meet- en registratiemethode is gegeven in de bijlage "Continu Elektrisch Sonderen". De conus is voorzien van een hellingmeter. In de sondeergrafieken is de diepte gecorrigeerd voor de gemeten afwijking van de verticaal.

Op de grafieken van de sonderingen is het wrijvingsgetal weergegeven. Dit is de verhouding tussen de plaatselijke wrijvingsweerstand en de conusweerstand. Empirisch is vastgesteld dat het wrijvingsgetal een nauwe relatie heeft met de grondsoort, zodat een goede indicatie van de laagopbouw is verkregen.

De sonderingen zijn uitgewerkt met een interpretatie van het wrijvingsgetal voor identificatie van de bodemlagen. De identificatie van de bodemlagen is uitgevoerd volgens Robertson (1990), die door Fugro is aangepast aan de Nederlandse omstandigheden. Voor achtergronden en beperkingen wordt verwezen naar de bijlage "Continu Elektrisch Sonderen". De identificatie is indicatief en alleen geldig voor lagen onder de grondwaterstand. De resultaten dienen te worden geverifieerd met boringen of geologische informatie.

Op de sondeergrafiek waarop het resultaat van de meting van de waterspanning is gepresenteerd, is ook de waterspanningsindex gegeven. Dit is de verhouding tussen de waterspanning en de conusweerstand. In het algemeen kan worden gesteld dat een hoge index een minder goed water doorlatende laag weergeeft. Voor de interpretatie van de waterspanningssonderingen verwijzen wij naar de bijlage "Continu Elektrisch Sonderen".

De bolconus is een meetinstrument waarvan de werking vergelijkbaar is met de standaard sondeerconus. Met de bolconus worden net zoals bij de gewone sondering de conusweerstand, de plaatselijk wrijving en de waterspanning geregistreerd. De bolconus heeft echter specifiek andere kenmerken die het mogelijk maken slappe gronden beter te onderzoeken, zoals:

- Een bolvormig uiteinde van de conus i.p.v. een kegel;
- Een gevoeliger druk sensor in punt;
- Een kleinere diameter van de mantel;
- Waterspanningsmeters op het uiteinde van conus en direct achter de bol;

De belangrijkste van deze eigenschappen zijn het bol-vormige uiteinde van de conus en de gevoelige druk sensor. Het basis oppervlak van een standaard sondeerconus is 1000 mm². De bolconus heeft een basis oppervlak van 4778 mm². Het grotere oppervlak en de gevoeliger druk sensor zijn goed toepasbaar in slappe veenlagen en voor het opsporen van kleine siltlaagjes. De maximale druk voor een bolconus bedraagt 2 MPa.

Door het toepassen een rekenfactor (11 à 15,5 afhankelijk van de grondsoort) op de conusweerstand kan de Cu worden bepaald. De exacte waarde van deze factor berust vaak op basis van ervaring. Met het toepassen van de insitu-vane kan deze rekenfactor worden onderbouwd met een onafhankelijke gemeten waarde.

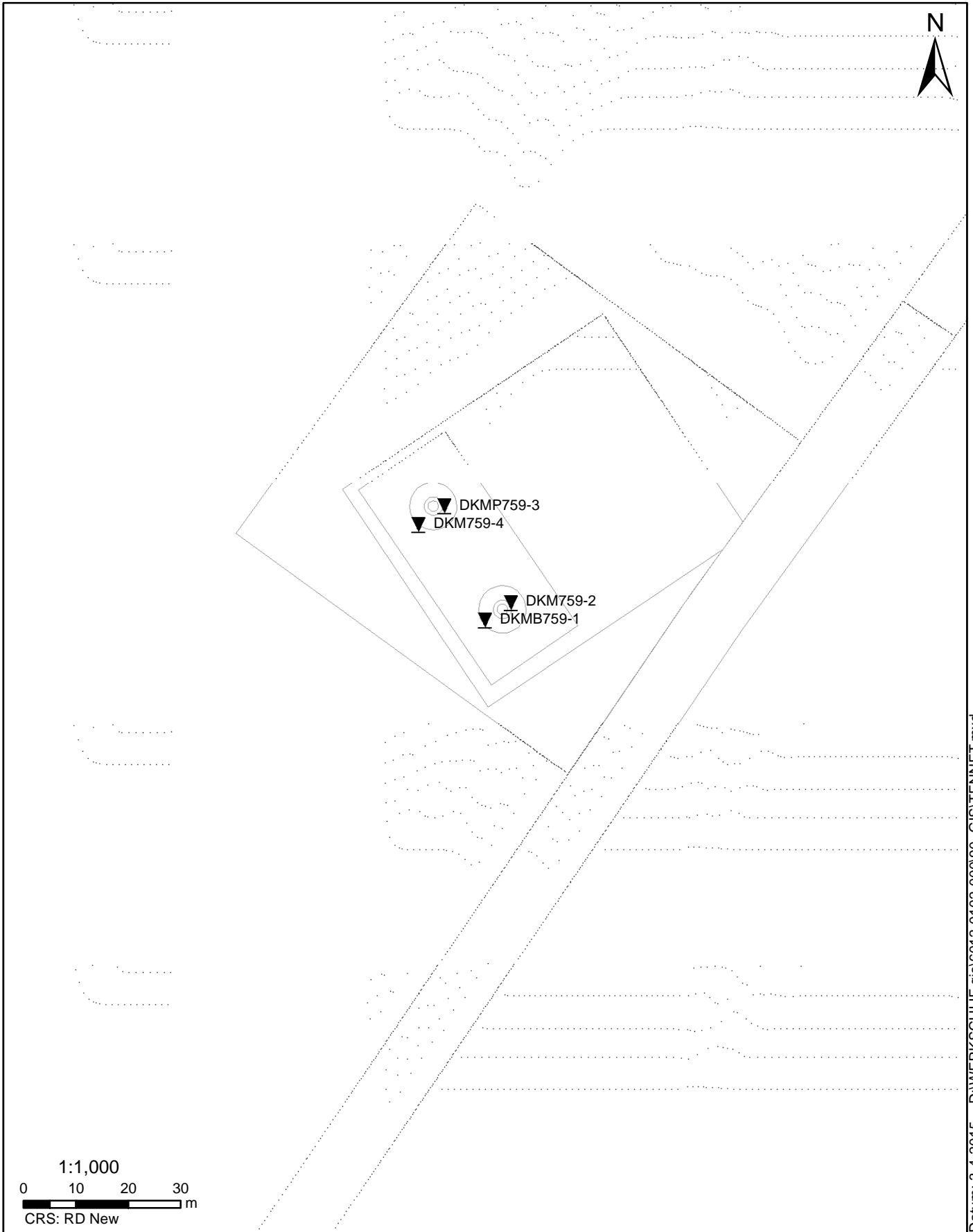
4.4. *Onderzoeksresultaten*

De onderzoeksresultaten zijn opgenomen in de volgende bijlagen:

Bijlage: 6012-0102-000-759	Situatie inclusief onderzoekslocaties
Bijlage: DKM759-2 t/m DKM759-4	Sonderingen
Bijlage: DKMB759-1	Bolconus

"Legenda Terreinproeven en Grondsoorten"

"Continu Elektrisch Sonderen"



Datum: 3-4-2015 D:\WERK\SCHIJF gis\6012-0102-000\90_GIS\TENNET1.mxd

SITUATIE

NOORD - WEST 380

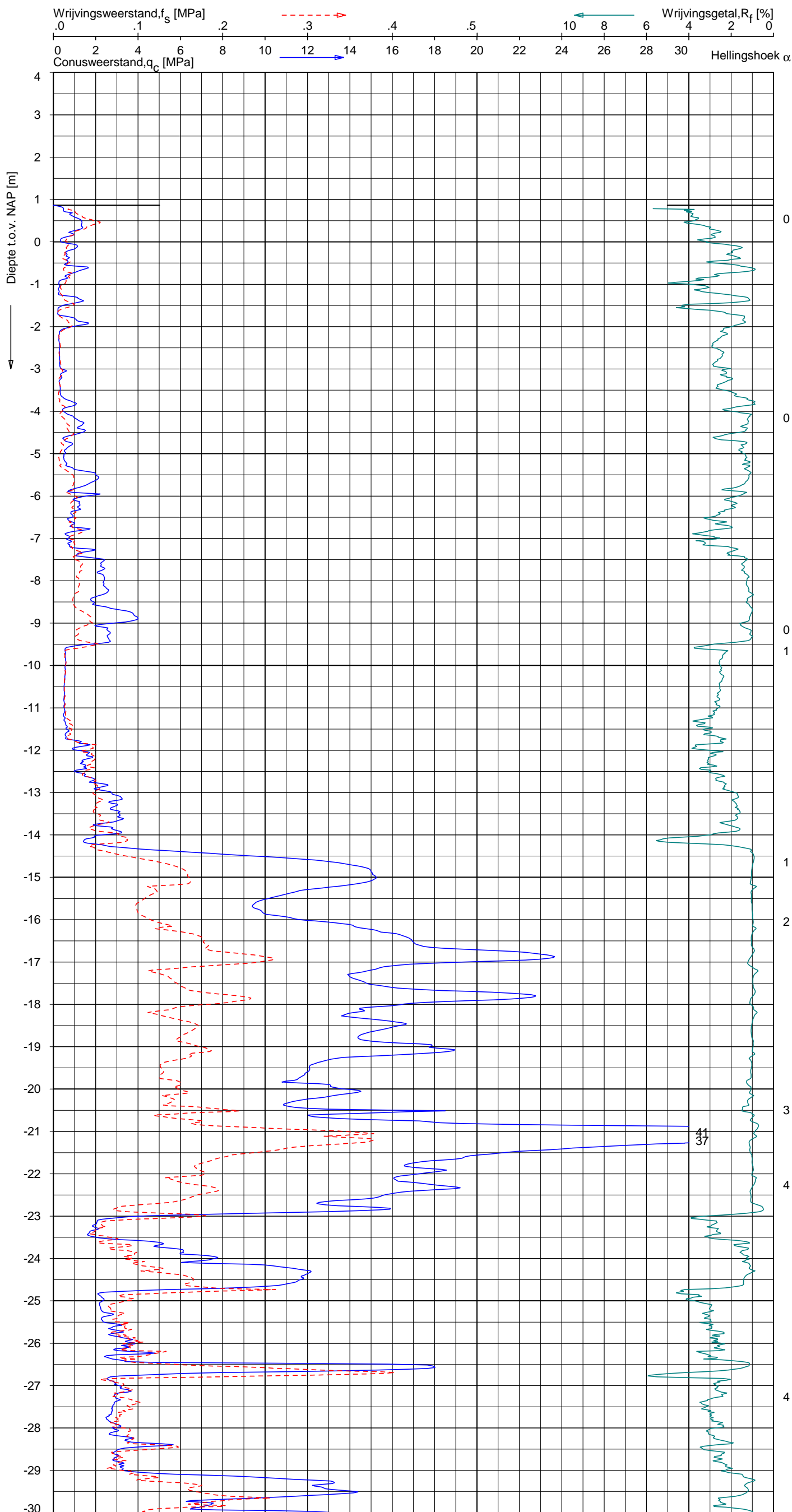
Opdr.nr.: 6012-0102-000

Bijlage : 759

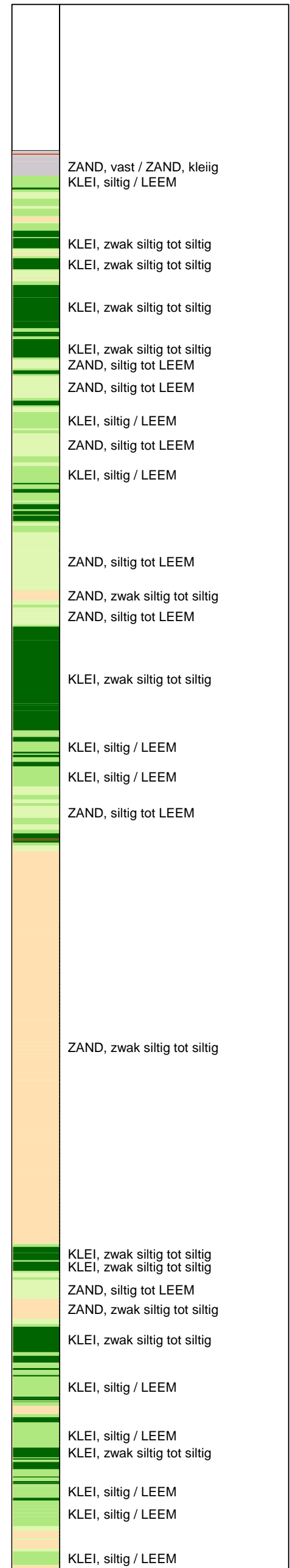
UNIPLOT 05.27.nl / QcfClass-R3.cmd / 2015-04-08 11:16:48

6012-0102-000

DKM759-2 - 1



Indicatieve bodembeschrijving
 Automatisch gegenereerd uit data van de sondering, geldig onder grondwaterpeil (Robertson 1990, NL corr.)



Opg. : AS/RSL d.d. 23-mrt-2015 Coord.: X=250654.6 m Y= 603881.8 m Systeem: RD Sondering volgens norm NEN-EN-ISO 22476-1
 Get. : HOFSTEDÉ d.d. 08-apr-2015 MV = NAP +0.87 m Conus: CP15-CF75SN2 1701-2533 Toepassingsklasse 2. Test type TE1
 Conustype: A_c = 1510 mm²; A_s = 19895mm²



SONDERING MET PLAATSELIJKE KLEEFMETING

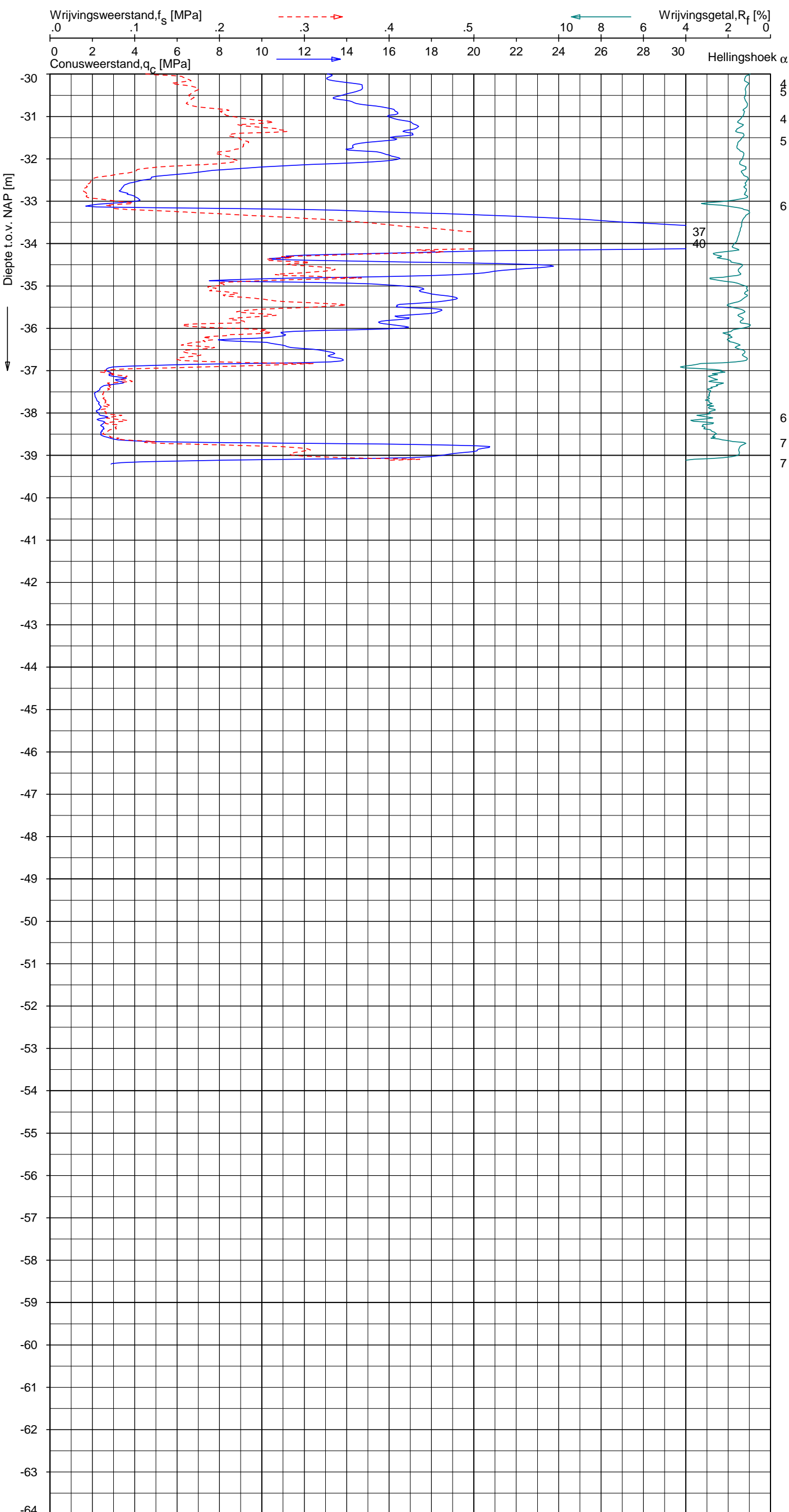
NOORD-WEST 380

Opdr. 6012-0102-000
 Sond. DKM759-2


UNIPLOT 05.27.nl / QcfClass-R3.cmd / 2015-04-08 11:16:49

6012-0102-000

DKM759-2 - 2



Indicatieve bodembeschrijving
 Automatisch gegenereerd uit data van de sondering, geldig onder grondwaterpeil (Robertson 1990, NL corr.)



Opg. : AS/RSL d.d. 23-mrt-2015 Coord.: X=250654.6 m Y= 603881.8 m Systeem: RD Sondering volgens norm NEN-EN-ISO 22476-1
 Get. : HOFSTEDE d.d. 08-apr-2015 MV = NAP +0.87 m Conus: CP15-CF75SN2 1701-2533 Toepassingsklasse 2. Test type TE1
 Conustype: A_c = 1510 mm²; A_s = 19895mm²



SONDERING MET PLAATSELIJKE KLEEFMETING

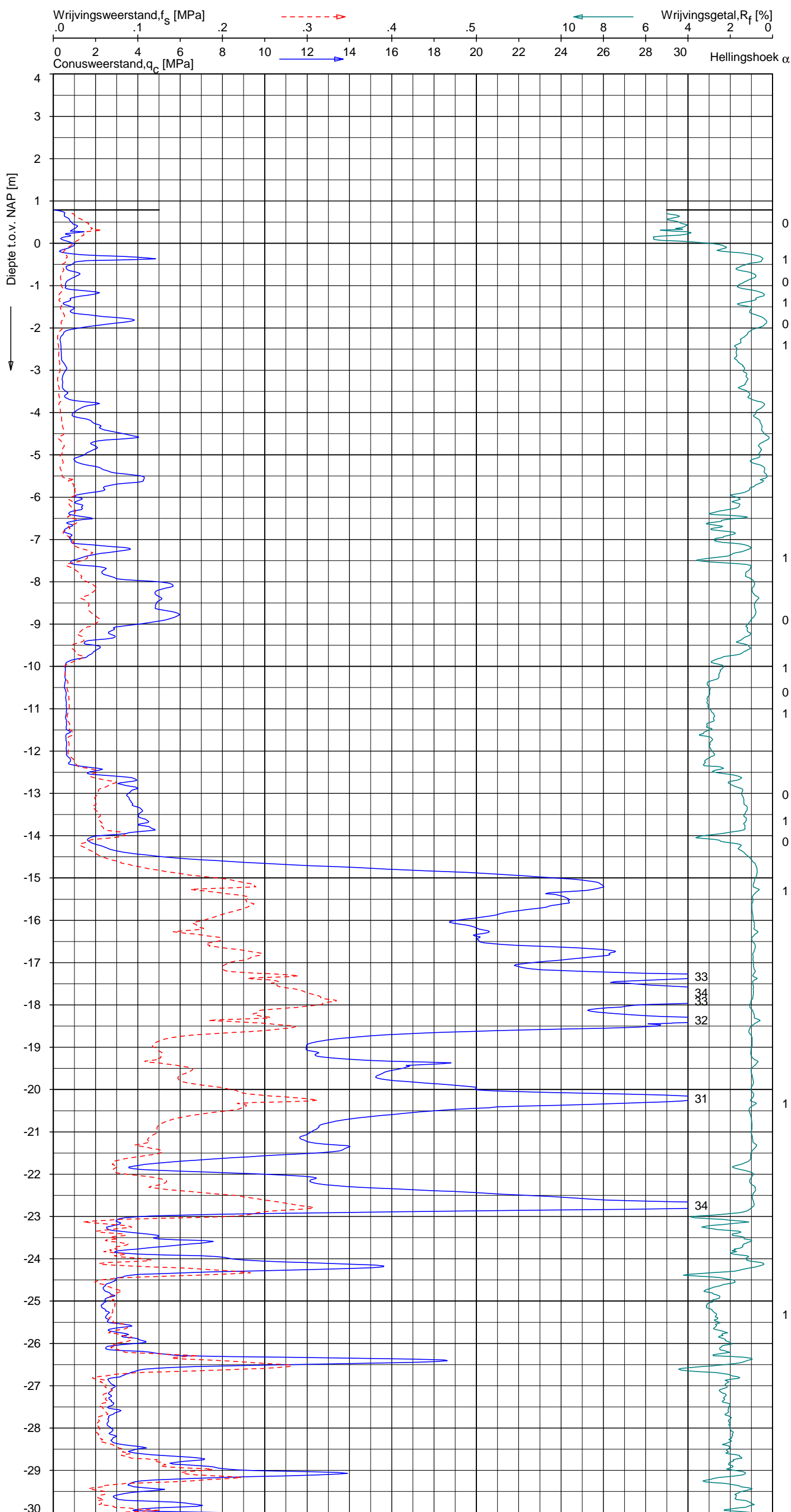
NOORD-WEST 380

Opdr. 6012-0102-000
 Sond. DKM759-2

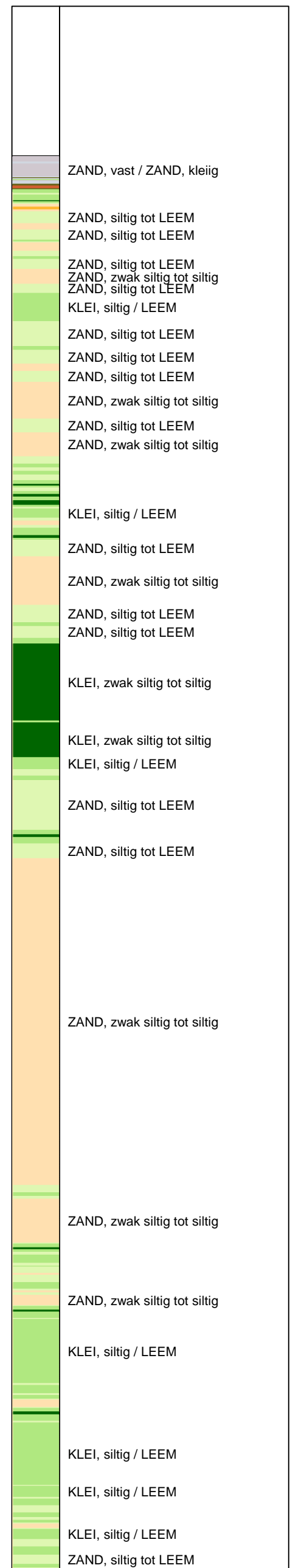
UNIPLOT 05.27.nl / QcfClass-R3.cmd / 2015-04-08 11:16:51

6012-0102-000

DKMP759-3 - 1



Indicatieve bodembeschrijving
 Automatisch gegenereerd uit data van de sondering, geldig onder grondwaterpeil (Robertson 1990, NL corr.)



Opg. : AS/RSL d.d. 23-mrt-2015 Coord.: X=250641.9m Y= 603900.1m Systeem: RD Sondering volgens norm NEN-EN-ISO 22476-1
 Get. : HOFSTEDÉ d.d. 08-apr-2015 MV = NAP +0.79m Conus: CP15-CF75PA1SN2 1701-2651 Toepassingsklasse 2. Test type TE2
 Conustype: A_c = 1510 mm²; A_s = 19895mm²



SONDERING MET PLAATSELIJKE KLEEFMETING

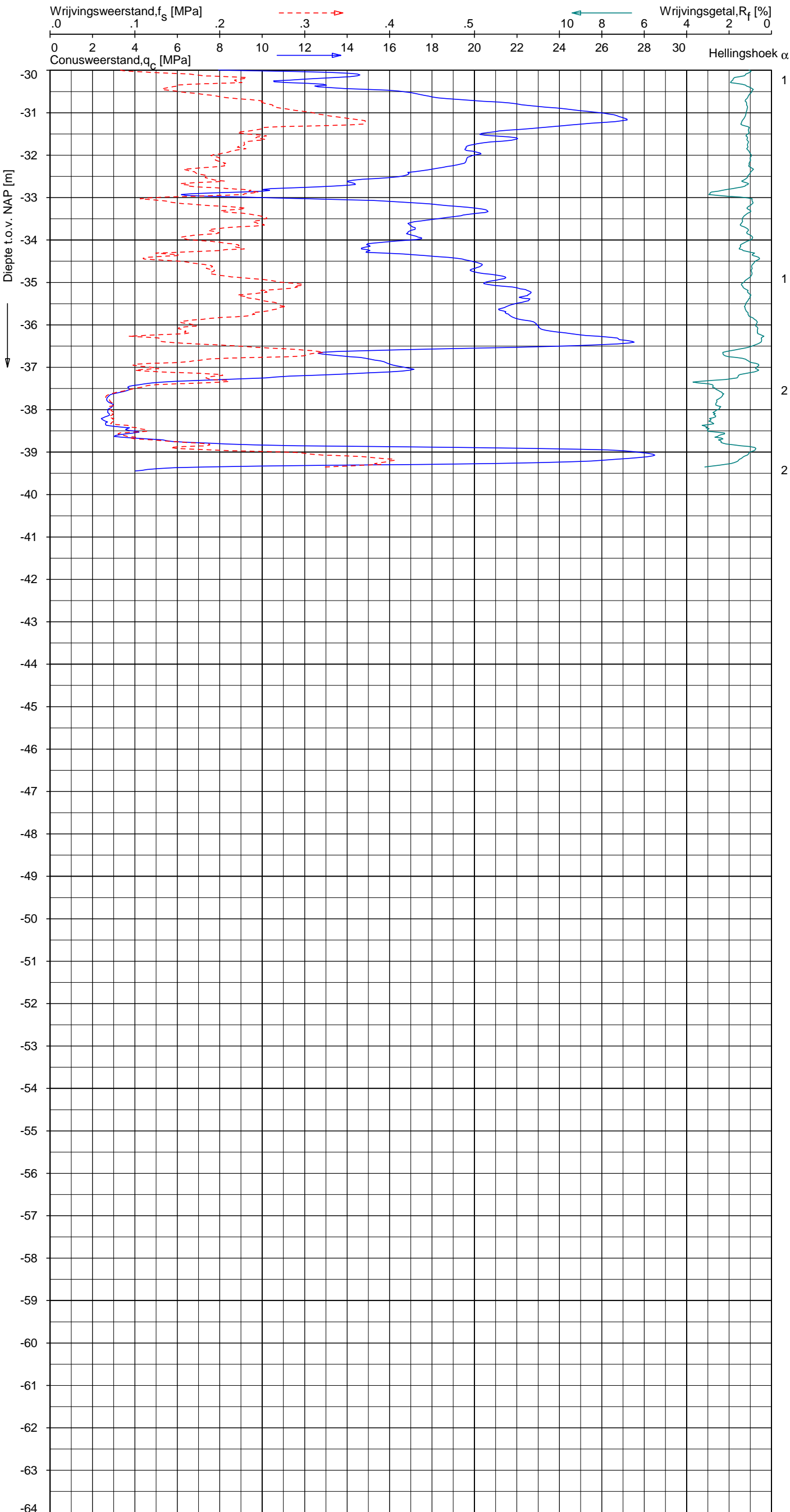
NOORD-WEST 380

Opdr. 6012-0102-000
 Sond. DKMP759-3


UNIPLOT 05.27.nl / QcfClass-R3.cmd / 2015-04-08 11:16:52

6012-0102-000

DKMP759-3 - 2



Indicatieve bodembeschrijving
 Automatisch gegenereerd uit data van de sondering, geldig onder grondwaterpeil (Robertson 1990, NL corr.)



Opg. : AS/RSL d.d. 23-mrt-2015 Coord.: X=250641.9m Y= 603900.1m Systeem: RD Sondering volgens norm NEN-EN-ISO 22476-1
 Get. : HOFSTEDE d.d. 08-apr-2015 MV = NAP +0.79m Conus: CP15-CF75PA1SN2 1701-2651 Toepassingsklasse 2. Test type TE2
 Conustype: A_c = 1510 mm²; A_s = 19895mm²



SONDERING MET PLAATSELIJKE KLEEFMETING

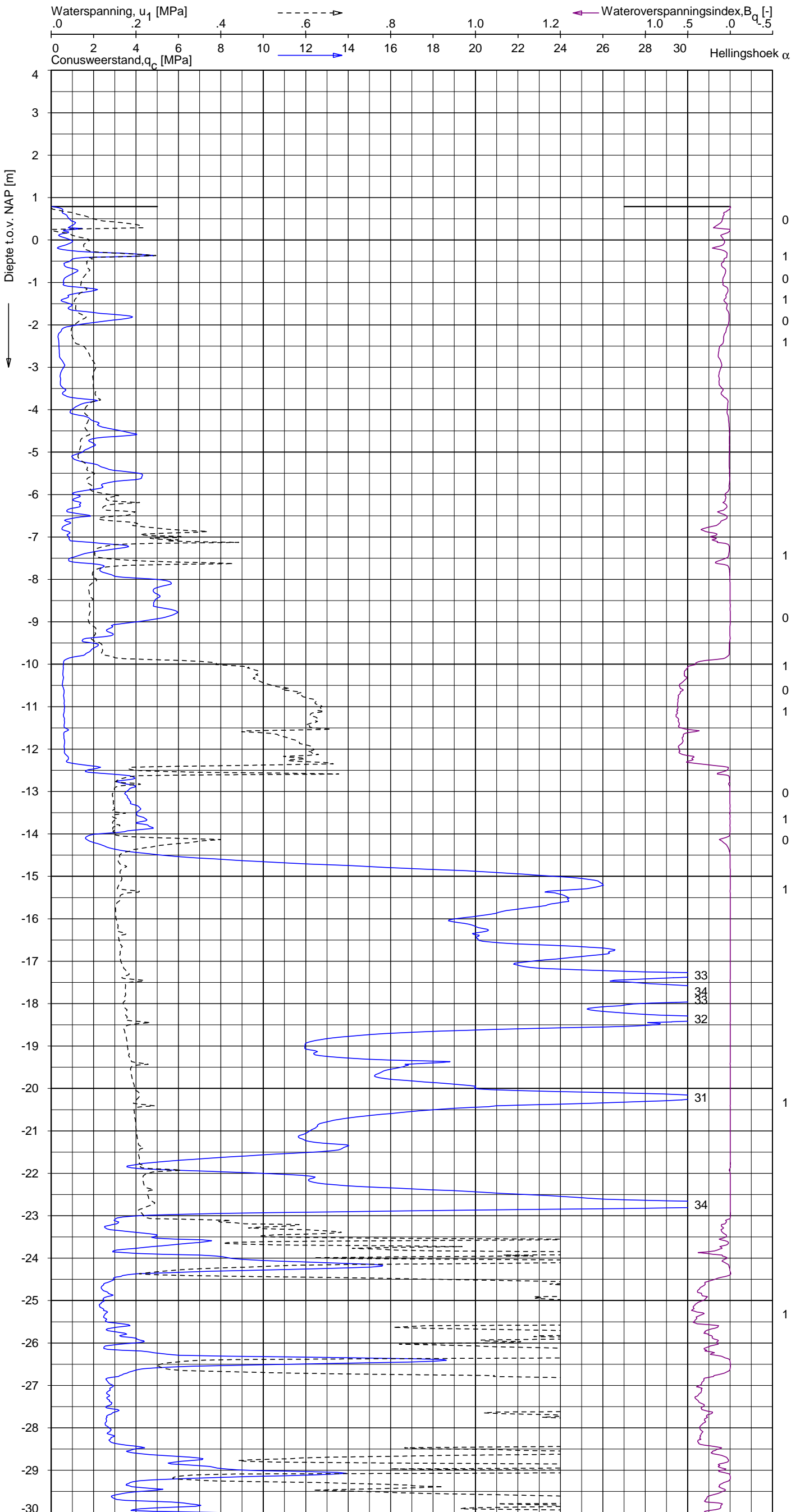
NOORD-WEST 380

Opdr. 6012-0102-000
 Sond. DKMP759-3

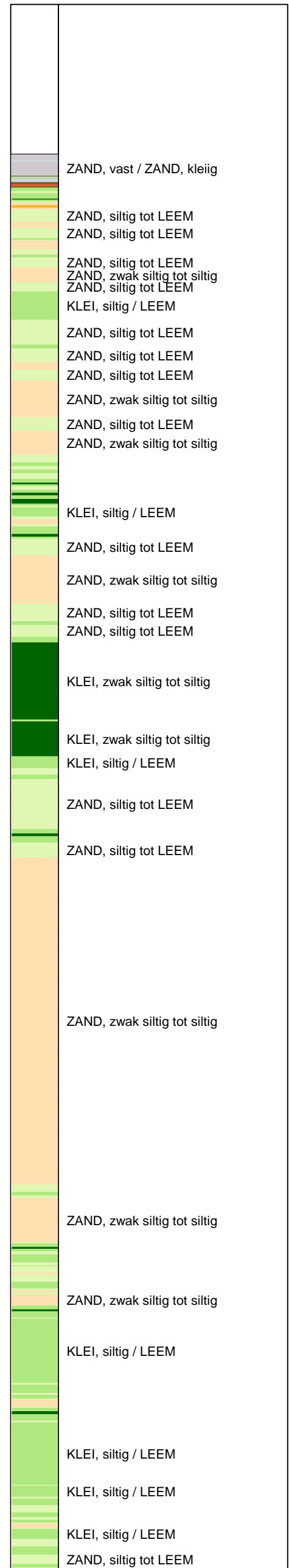
UNIPLOT 05.27.nl / QcU1Class-R3.cmd / 2015-04-08 11:18:59

6012-0102-000

DKMP759-3 - 1



Indicatieve bodembeschrijving
 Automatisch gegenereerd uit data van de sondering, geldig onder grondwaterpeil (Robertson 1990, NL corr.)



SONDERING MET WATERSPANNINGSMETING

NOORD-WEST 380

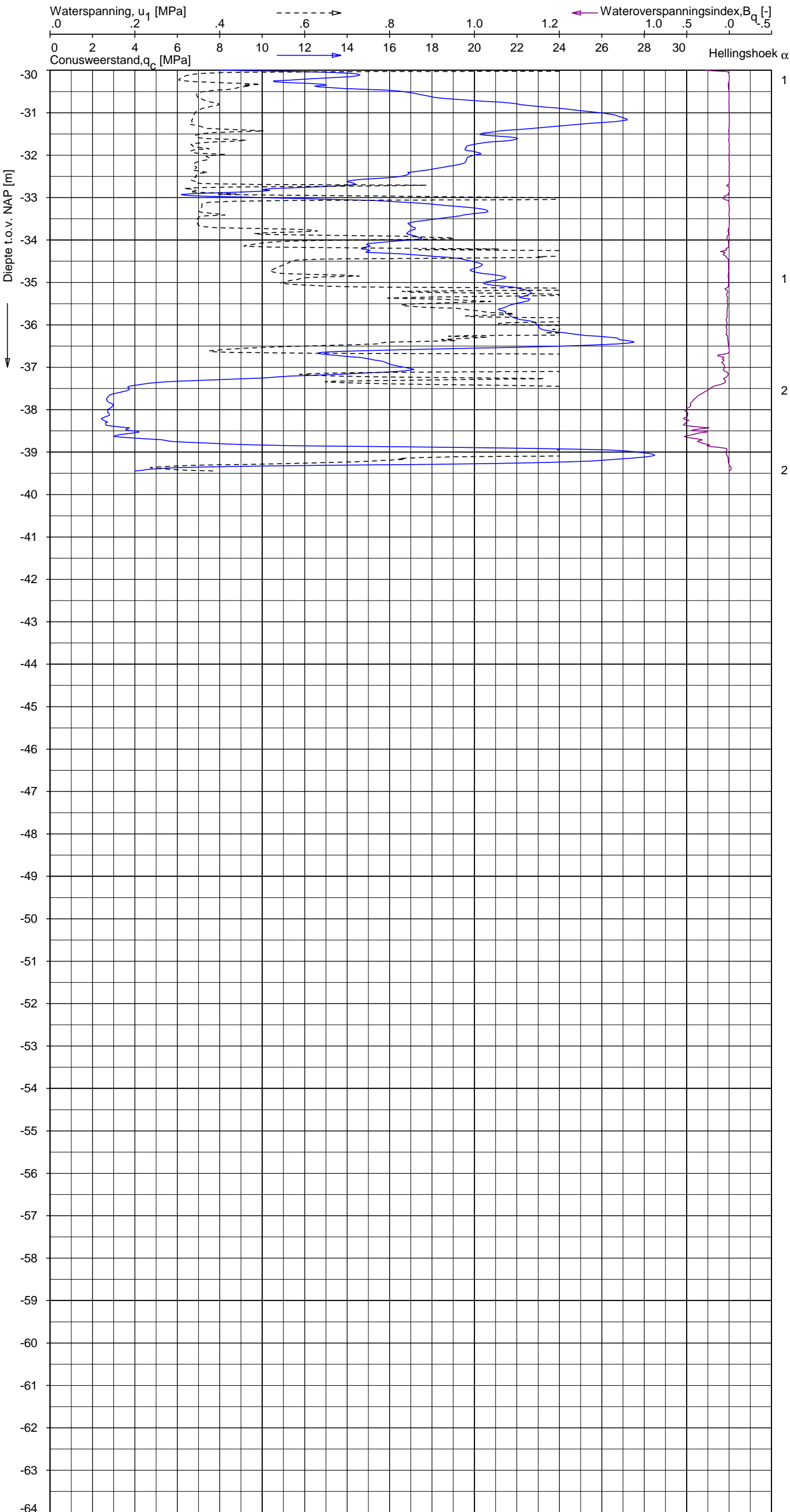
Opdr. 6012-0102-000
 Sond. DKMP759-3




UNIPLOT 05.27.nl / QcU1Class-R3.cmd / 2015-04-08 11:19:00

6012-0102-000

DKMP759-3 - 2



Indicatieve bodembeschrijving
 Automatisch gegenereerd uit data van de sondering, geldig onder grondwaterpeil (Robertson 1990, NL corr.)



Opdr.: AS/RSL d.d. 23-mrt-2015 Coord.: X=250641.9m Y=603900.1m Systeem: RD Sondering volgens norm NEN-EN-ISO 22476-1
 Get.: HOFSTEDÉ d.d. 08-apr-2015 MV = NAP +0.79m Conus: CP15-CF75PA1SN2 1701-2651 Toepassingsklasse 2. Test type TE2
 Conustype: $A_c = 1510 \text{ mm}^2$; $A_s = 19895 \text{ mm}^2$



SONDERING MET WATERSPANNINGSMETING

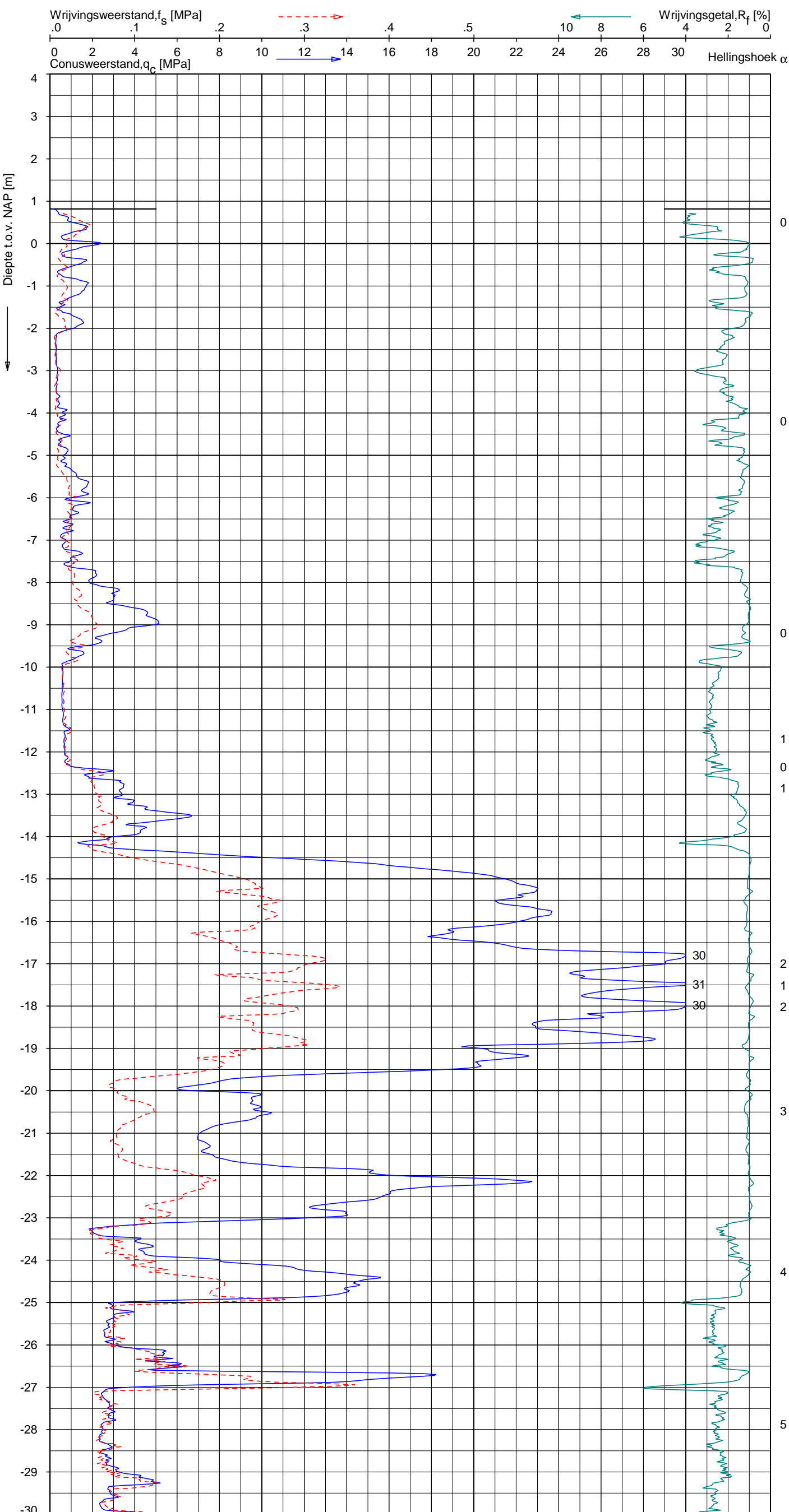
NOORD-WEST 380

Opdr. 6012-0102-000
 Sond. DKMP759-3

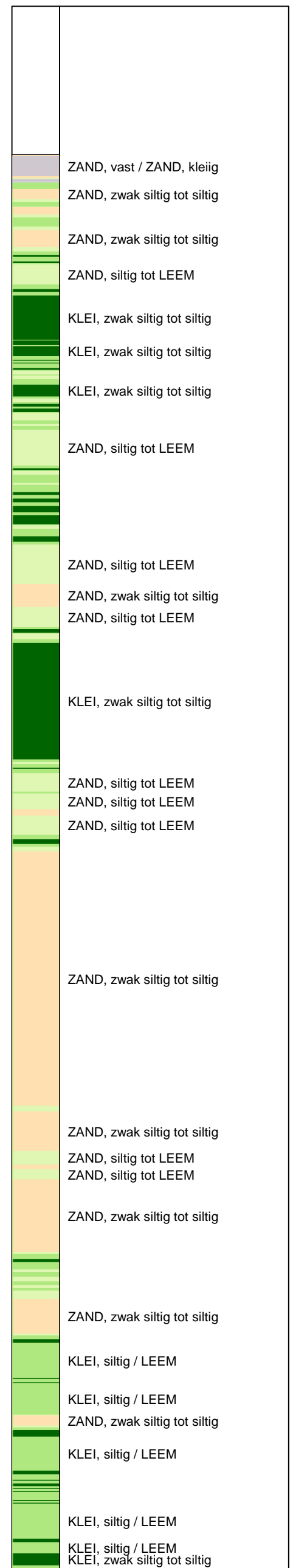
UNIPLOT 05.27.nl / QcfClass-R3.cmd / 2015-04-08 11:16:55

6012-0102-000

DKM759-4 - 1



Indicatieve bodembeschrijving
 Automatisch gegenereerd uit data van de sondering, geldig onder grondwaterpeil (Robertson 1990, NL corr.)



Opg.: AS/RSL d.d. 23-mrt-2015 Coord.: X=250637.0 m Y=603896.6 m Systeem: RD Sondering volgens norm NEN-EN-ISO 22476-1
 Get.: HOFSTEDÉ d.d. 08-apr-2015 MV = NAP +0.82 m Conus: CP15-CF75SN2 1701-2533 Toepassingsklasse 2. Test type TE1
 Conustype: $A_c = 1510 \text{ mm}^2$; $A_s = 19895 \text{ mm}^2$



SONDERING MET PLAATSELIJKE KLEEFMETING

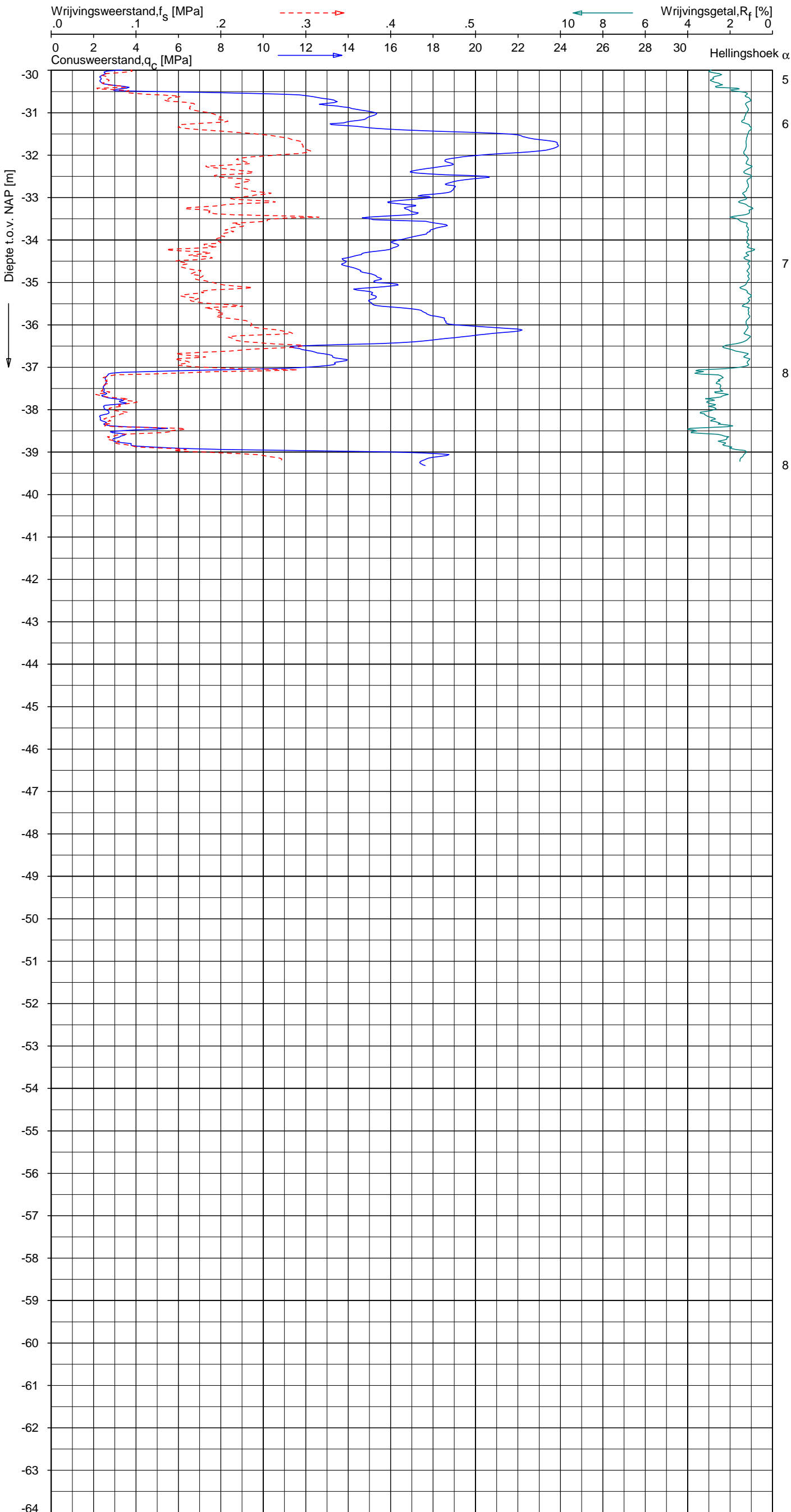
NOORD-WEST 380

Opdr. 6012-0102-000
 Sond. DKM759-4


UNIPLOT 05.27.nl / QcfClass-R3.cmd / 2015-04-08 11:16:55

6012-0102-000

DKM759-4 - 2



Indicatieve bodembeschrijving
 Automatisch gegenereerd uit data van de sondering, geldig onder grondwaterpeil (Robertson 1990, NL corr.)



Opg. : AS/RSL d.d. 23-mrt-2015 Coord.: X=250637.0 m Y= 603896.6 m Systeem: RD Sondering volgens norm NEN-EN-ISO 22476-1
 Get. : HOFSTEDE d.d. 08-apr-2015 MV = NAP +0.82 m Conus: CP15-CF75SN2 1701-2533 Toepassingsklasse 2. Test type TE1
 Conustype: A_c = 1510 mm²; A_s = 19895mm²



SONDERING MET PLAATSELIJKE KLEEFMETING

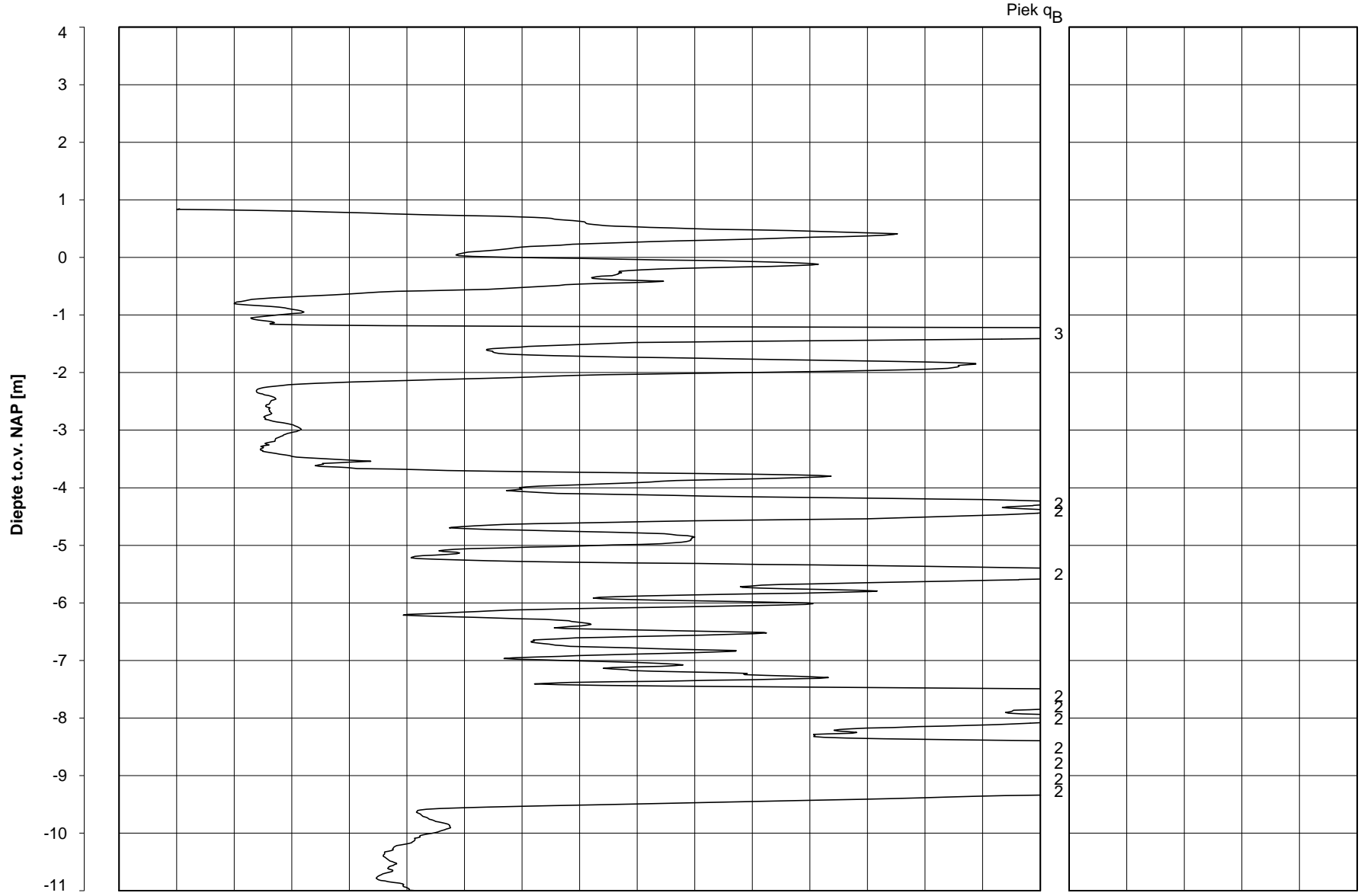
NOORD-WEST 380

Opdr. 6012-0102-000
 Sond. DKM759-4

Bol Penetratie Weerstand, q_B [MPa]
.0 .1 .2 .3 .4 .5 .6 .7 .8 .9 1.0 1.1 1.2 1.3 1.4 1.5 1.6

Waterspanning, $u_{1,B}$ [MPa]
- .50 -.25 .00 .25 .50 .75

Waterspanning, $u_{2,B}$ [MPa]
Helling α [Gr]



Datum uitvoering : 23-Mar-2015

Sonde Type/Nr. : BP48-CF25SN2

DKMB759-1

BOL SONDERING

Test tov NAP [m] : +0.84

Bol Basis Opp. [mm²] : 4778

Coördinaten [m] : X = 250649.7 Y = 603878.4

NOORD-WEST 380

Opdr. nr.

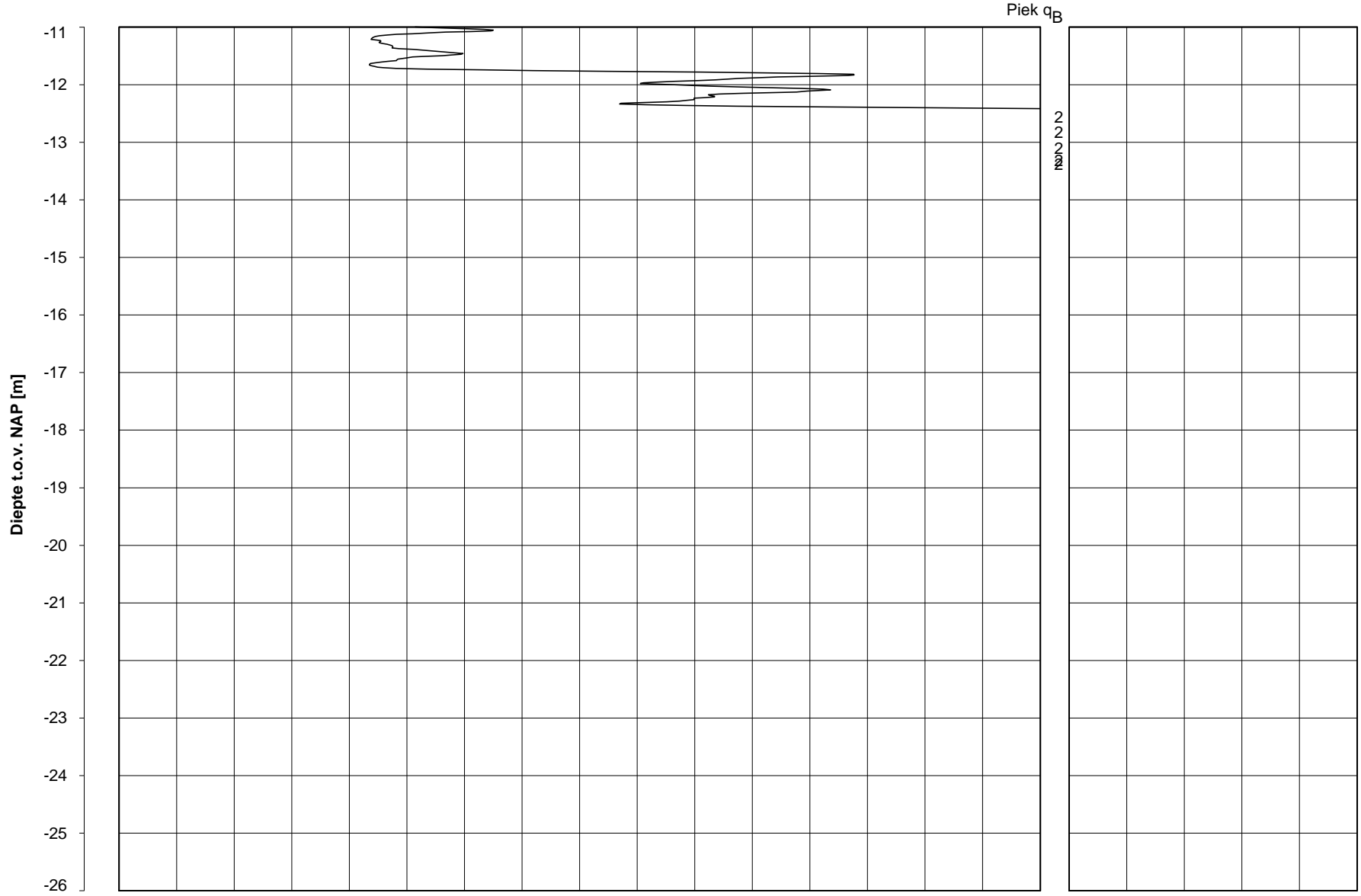
6012-0102-000

Sond. DKMB759-1

Bol Penetratie Weerstand, q_B [MPa]
.0 .1 .2 .3 .4 .5 .6 .7 .8 .9 1.0 1.1 1.2 1.3 1.4 1.5 1.6

Waterspanning, $u_{1,B}$ [MPa]
- .50 -.25 .00 .25 .50 .75

Waterspanning, $u_{2,B}$ [MPa]
Helling α [Gr]



Datum uitvoering : 23-Mar-2015
Test tov NAP [m] : +0.84
Coördinaten [m] : X = 250649.7 Y = 603878.4

Sonde Type/Nr. : BP48-CF25SN2
Bol Basis Opp. [mm²] : 4778

DKMB759-1

BOL SONDERING

NOORD-WEST 380

LEGENDA TERREINPROEVEN EN GRONDSOORTEN

BORINGEN / PEILBUIZEN

●	mechanische boring (B)
◐	handboring (HB)
○	niet uitgevoerde boring
◌	niet uitgevoerde handboring
●	boring met peilbuis
●	boring met peilbuis, ondiep en diep filter
●	boring met peilbuis, ondiep, middeldiep en diep filter
◐	handboring met peilbuis
⊕	hellingmeterbuis (HMB)
⌵	gedrukte peilbuis (PB) / minifilter (MF)
⊙	boring derden
⊙	boring derden met peilbuis

SONDERINGEN

▼	diep-/diepzware sondering
▽	middelzware sondering
▼	diep-/diepzware sondering met plaatselijke kleefmeting
▽	middelzware sondering met plaatselijke kleefmeting
⊕	slagsondering
▽	niet uitgevoerde sondering
⊕	waterspanningsmeter (WSM)
▽	sondering derden
▽	sondering derden met plaatselijke kleefmeting

Type sonderingen

M	middelzware sondering
D	diepsondering
DZ	diepzware sondering
S	slagsondering

Toegevoegde metingen

KM	meting van de plaatselijke kleef
P	meting van waterspanning
M	meting van de magnetische veldsterkte
G	meting van de geleidbaarheid
S	meting van de schuifgolfsnelheid (seismische meting)
T	meting van de temperatuur

LEGENDA / TERMINOLOGIE

grind

	Grind, siltig
	Grind, zwak zandig
	Grind, matig zandig
	Grind, sterk zandig
	Grind, uiterst zandig

zand

	Zand, kleilig
	Zand, zwak siltig
	Zand, matig siltig
	Zand, sterk siltig
	Zand, uiterst siltig

veen

	Veen, mineraalarm
	Veen, zwak kleilig
	Veen, sterk kleilig
	Veen, zwak zandig
	Veen, sterk zandig

klei

	Klei, zwak siltig
	Klei, matig siltig
	Klei, sterk siltig
	Klei, uiterst siltig
	Klei, zwak zandig
	Klei, matig zandig
	Klei, sterk zandig

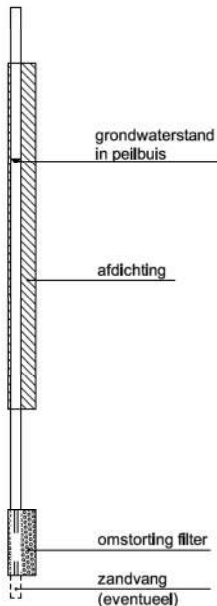
leem

	Leem, zwak zandig
	Leem, sterk zandig

Overige toevoegingen

	zwak humeus
	matig humeus
	sterk humeus
	zwak grindig
	matig grindig
	sterk grindig

Peilbuis



Monsters

	geroerd monster
	ongeroid monster

Overig

	gemiddeld hoogste grondwaterstand
	grondwaterstand
	gemiddeld laagste grondwaterstand
	slib
	verharding / kern / asfalt
	puin

CONTINU ELEKTRISCH SONDEREN

Meettechniek

De standaard bij Fugro toegepaste conus is de “elektrische kleefmantelconus”, waarmee de conusweerstand, de plaatselijke wrijvingsweerstand en de helling gelijktijdig worden gemeten. Sinds februari 2013 is de nieuwe norm *NEN-EN-ISO 22476-1:2012/C1:2013 Geotechnisch onderzoek en beproeving - Veldproeven - Deel 1: Elektrische sondering met en zonder waterspanningsmeting* van toepassing als vervanging van NEN 5140, die is terug getrokken. In NEN 9997-1 wordt echter nog wel verwezen naar NEN 5140.

Bij het uitvoeren van een sondering conform *NEN-EN-ISO 22476-1:2012/C1:2013* wordt de puntweerstand gemeten, die moet worden overwonnen om een conus met een tophoek van 60° en een basisoppervlak van 1000 mm^2 met een constante snelheid van ca 20 mm/s in de bodem te drukken. Voor de meting van de wrijvingsweerstand is een mantel met een oppervlak van 15000 mm^2 boven de punt aangebracht. De druk op de conuspunt (conusweerstand in MPa) en de wrijving langs de kleefmantel (plaatselijke wrijvingsweerstand in MPa) worden door rekstroken in de conus continu digitaal gemeten. Volgens *NEN-EN-ISO 22476-1* mag het basisoppervlak van de conus tussen 500 en 2000 mm^2 variëren zonder dat correctiefactoren op de meetresultaten moeten worden toegepast. Fugro sonderingen worden standaard uitgevoerd met een sondeerconus met een basisoppervlak van 1500 mm^2 en een manteloppervlak van 20000 mm^2 .

Veelal wordt gebruik gemaakt van een conus met een korter cilindrisch deel boven de conuspunt dan in *NEN-EN-ISO 22476-1* vermelde 400 mm voor een standaard conus. Het cilindrische deel vanaf de conuspunt van de standaard door Fugro gebruikte conussen een lengte heeft van 230 mm in plaats van de genormeerde lengte. Onderzoek¹⁾ heeft aangetoond, dat de invloed van de lengte van deze conus op het sondeerresultaat verwaarloosbaar is, terwijl met een kortere conus met minder risico een grotere sondeerdiepte kan worden bereikt.

De meetsignalen worden digitaal naar een elektrische meeteenheid gestuurd en samen met de diepte en de tijd opgeslagen. Definitieve verwerking vindt daarna op kantoor plaats, waarbij de gemeten parameters tegen de diepte in grafiekvorm worden uitgewerkt. Door continue registratie van de gemeten conus- en wrijvingsweerstand wordt een nauwkeurig beeld van de gelaagdheid en de vastheid van de bodem verkregen.

Afwijking van de conus met de verticaal worden continu geregistreerd, waarmee bij de uitwerking de diepte wordt gecorrigeerd en zo een onjuiste diepteaanduiding als gevolg van “scheef sonderen” wordt voorkomen.

Interpretatie van de sonderingen met plaatselijke wrijvingsweerstand

Meting van zowel de conusweerstand q_c als de plaatselijke wrijvingsweerstand f_s maakt het mogelijk het wrijvingsgetal R_f te berekenen. Het wrijvingsgetal wordt gedefinieerd als het quotiënt van de plaatselijke wrijving en de op gelijke diepte gemeten conusweerstand in procenten. Hierbij wordt rekening gehouden met laagscheidingen ter hoogte van de mantel.

Het wrijvingsgetal R_f geeft samen met de conusweerstand q_c een goed beeld van de bodemopbouw *beneden* de grondwaterspiegel. In de onderstaande tabel zijn enige kenmerkende waarden van het wrijvingsgetal aangegeven. *Met nadruk dient te worden gesteld dat deze waarden slechts indicatief zijn en getoetst dienen te worden aan boringen of lokale ervaring en uitsluitend gelden voor de cilindrische elektrische conus.*

grondsoort	wrijvingsgetal in %	grondsoort	Wrijvingsgetal in %
Grind, grof zand	0,2 – 0,6	Klei	3,0 – 5,0
Zand	0,6 – 1,2	Potklei	5,0 – 7,0
Silt, leem, löss	1,2 – 4,0	Veen	5,0 – 10,0

In geroerde grond en in grond boven de grondwaterspiegel kunnen grote afwijkingen ten opzichte van de genoemde waarden voorkomen en gelden deze waarden niet.

¹⁾ Lunne en Powell, A comparison of different sized piezocones in UK clays.

CONTINU ELEKTRISCH SONDEREN

Presentatie sondeergegevens

Sonderingen kunnen worden uitgewerkt met interpretatie van het wrijvingsgetal voor identificatie van de bodemlagen. De identificatie van de bodemlagen is dan uitgevoerd volgens Robertson [1990]², die door Fugro is aangepast aan de Nederlandse omstandigheden. Bij deze interpretatie wordt uitgegaan van de genormaliseerde waarden van de conusweerstand nQ_c en wrijvingsgetal nR_f als ingangsparementers.

De genormaliseerde waarden van de conusweerstand nQ_c en wrijvingsgetal nR_f worden berekend, uit de gemeten wrijvingsweerstand f_s en conusweerstand q_c , indien mogelijk gecorrigeerd voor de waterspanning en de verticale effectieve - en totale grondspanning volgens de onderstaande formules.

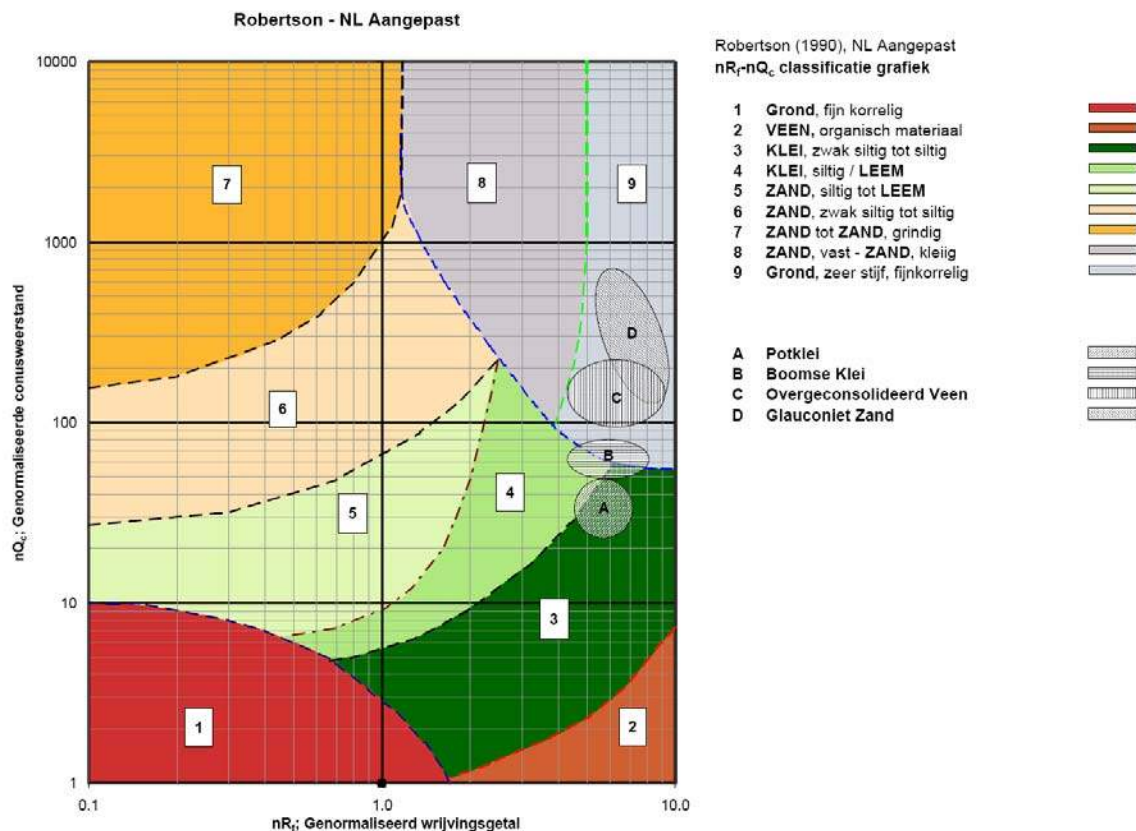
Genormaliseerde conusweerstand:
$$nQ_c = \frac{q_t - \sigma_{v0}}{\sigma'_{v0}}$$

Genormaliseerd wrijvingsgetal:
$$nR_f = \frac{100 \cdot f_s}{q_t - \sigma_{v0}}$$

In geval er geen waterspanning is gemeten, wordt voor q_t de waarde van q_c gebruikt.

Voor de grondsoorten, die specifiek zijn voor de Nederlandse ondergrond condities, zijn in de Bodem Classificatiegrafiek van Robertson [1990] twee aanpassingen gedaan om de Nederlandse situatie beter te beschrijven:

- Gebieden 4 en 5 zijn anders ingedeeld, zodat losgepakte zanden en ondiepe kleilagen beter worden geïnterpreteerd. Deze aanpassingen zijn in onderstaande figuur weergegeven.
- Bovendien is een extra voorwaarde ingebracht om Holocene veenlagen goed te kunnen classificeren. Voor $q_c < 1,5$ MPa en $R_f > 5$ % wordt de grond als veen geïlassificeerd.



Voor een aantal specifieke grondtypen, zoals bijvoorbeeld Potklei, Boomse klei, overgeconsolideerd veen en glauconiëthoudend zand is tevens het classificatie gebied aangegeven. Deze stemmen niet direct overeen met de benamingen van gebieden 1 tot en met 9.

² Robertson, P.K. [1990] "Soil Classification using the cone penetration test". Canadian Geotechnical Journal, 27(1), 151-8²

CONTINU ELEKTRISCH SONDEREN

De identificatie is indicatief en alleen geldig voor lagen onder de grondwaterstand. De resultaten dienen te worden geverifieerd met boringen of geologische informatie. Uitgedroogde cohesieve toplagen geven een te hoge waarde worden voor het wrijvingsgetal, waardoor bijvoorbeeld uitgedroogde kleilagen mogelijk onterecht worden geïnterpreteerd als veenlagen. Ook is de correlatie voor de toplagen minder betrouwbaar vanwege het lage effectieve spanningsniveau in deze lagen.

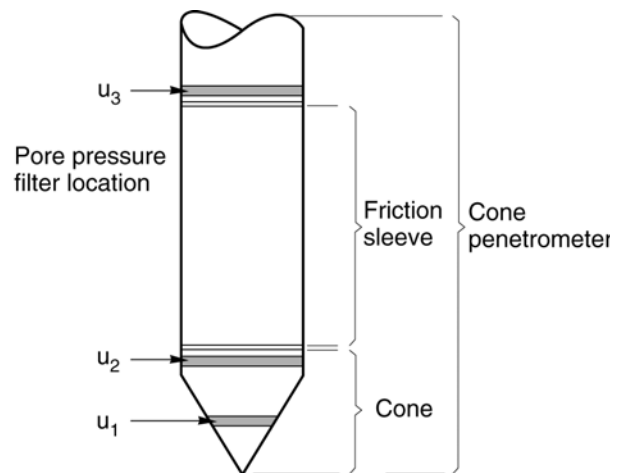
Andere conustypen

Naast de meting van conusweerstand en plaatselijke wrijving is het mogelijk extra (combinaties van) metingen uit te voeren. In onderstaand schema zijn enkele mogelijkheden aangegeven. Indien gewenst kan nadere informatie over metingen en toepassingsmogelijkheden worden verschaft.

type meting	Meetresultaten	toepassingsmogelijkheden
waterspanning	waterspanning ter plaatse van de punt	registreren waterremmende lagen indicatie stijghoogte grondwater classificatie / gelaagdheid bodem
magnetometer	Magnetische veldsterkte in 3 orthogonale richtingen (X,Y,Z)	Blindganger onderzoek, onderzoek ligging obstakels (stalen leidingen, grondankers), onderzoek paalpunt niveau / schoorstand funderingspalen, onderzoek ligging onderzijde stalen damwanden
geleidbaarheid	elektrische geleiding grond en grondwater	indicatie waterkwaliteit / zoet - zout water grens onderzoek verspreiding verontreiniging
temperatuur	temperatuurmeting op verschillende diepten	warmteoverdracht in de bodem bepaling temperatuurgradiënt
schuifgolfsnelheid (seismisch)	dynamische bodemparameters op verschillende diepten	machinefunderingen, windturbinefunderingen
versnelling	versnellingen op verschillende diepten	heitrillingen / verkeerstrillingen
MIP (membrane interface probe)	verticale verspreiding van vluchtige (gechloreerde) koolwaterstoffen	bestudering zak/drijfslagen en/of verontreinigingen met vluchtige (gechloreerde) koolwaterstoffen
ROST (rapid optical screening tool)	verticale verspreiding van (aromatische) koolwaterstoffen	bestudering zak/drijfslagen en/of verontreinigingen met (aromatische) koolwaterstoffen

Waterspanningssonderingen

Naast registratie van conusweerstand en plaatselijke wrijvingsweerstand wordt bij een groot deel van de sonderingen waterspanning geregistreerd. Een waterspanningsconus (*piëzoconus*) is voorzien van een ingebouwde druksensor, waarmee de waterdruk tijdens het sonderen wordt gemeten. Een filter voorkomt het contact van grond met de druksensor. De waterdruk kan op drie locaties in de conus worden gemeten waarbij de posities u_1 en u_2 veelvuldig voorkomen (zie figuur 1). Positie u_3 wordt zelden toegepast. Slechts een kleine hoeveelheid water ($0,2 \text{ mm}^3$) is nodig om een nauwkeurige waterdruk te meten. Het meetbereik kan worden gekozen afhankelijk van de te verwachten wateroverspanning. In stijve kleien kan deze oplopen tot meer dan 3 MPa.



Figuur 1 Principe piëzo-conus

Uitvoeringswijze

Om een juiste meting van de waterspanning te verkrijgen, dient het gehele meetsysteem volledig ontvlucht en gevuld te zijn met een weinig samendrukbare vloeistof. Om te voorkomen dat de vloeistof tijdens het sonderen in de onverzadigde lagen boven de grondwaterstand wegvloeit zijn een juiste keuze van vloeistof, het gebruik van een rubber membraam, een goede uitvoering en de poriëngrootte van het filter belangrijk.

CONTINU ELEKTRISCH SONDEREN

Indien het grondwater relatief ondiep aanwezig is, wordt bij voorkeur voorgeboord tot het niveau van de grondwaterspiegel teneinde luchttoetreding te voorkomen. Hiermee wordt ook de kans op beschadiging en in de grond achterblijven van het rubber membraan verkleind.

Interpretatie

De resultaten van de piëzo-sonderingen bestaan uit de gemeten conusweerstand (q_c), de plaatselijke wrijvingsweerstand (f_s), het wrijvingsgetal (R_f), de gemeten waterspanning (u_1 of u_2 respectievelijk in de punt en achter de punt) en de wateroverspanningindex B_q .

De resultaten van de waterspanningsmeting tijdens het sonderen vormen uit grondmechanisch en geohydrologisch oogpunt een belangrijke extra informatiebron voor de interpretatie van de bodemopbouw. Door combinatie van de meting van de conusweerstand en de waterspanning, bij voorkeur samen met de plaatselijke wrijvingsweerstand, wordt optimaal gebruik gemaakt van de sondeertechniek en kan het benodigde aanvullend grondonderzoek efficiënter worden gepland.

Bij de interpretatie speelt met name de wateroverspanning een rol, dat wil zeggen de verhoging van de waterspanning die door het indrukken van de conus ontstaan is. Dunne cohesieve laagjes in een zandpakket en dunne zandlaagjes in een kleipakket, die in de conusweerstand en de plaatselijke wrijvingsweerstand door uitmiddeling niet of slecht zichtbaar zijn, kunnen goed worden gedetecteerd aan de hand van de water(over)spanningen, die door het sonderen ontstaan. Deze laagjes kunnen van groot belang zijn voor het zettingsgedrag van funderingen en voor de verticale (on)doorlatendheid van de grond.

Verder kunnen met de piëzo-conus, met name via de u_1 -meting, sterk gelaagde structuren van zand en klei onderscheiden worden van homogene lagen hetgeen op basis van conusweerstand en plaatselijke wrijving in de meeste gevallen niet lukt. Aangetoond is dat het detectievermogen van de u_1 -meting veel hoger is dan van de u_2 -meting.

Wateroverspanningindex B_q

Met de wateroverspanningindex B_q kan een meer nauwkeurige classificatie van de grondsoort worden verkregen. Deze index is de verhouding van de wateroverspanning en de netto conusweerstand q_{net} , zijnde de gemeten conusweerstand q_c gecorrigeerd voor de waterspanning op het netto oppervlak van de sondeerconus, rekeninghoudend met de heersende effectieve verticale spanning op het betreffende niveau. De wateroverspanningindex B_q wordt als volgt berekend:

$$B_q = \beta \cdot (u_1 - u_0) / q_{net} \quad \text{of} \quad B_q = (u_2 - u_0) / q_{net}$$

waarin:

- β = factor voor de verschillende grondsoorten voor omrekening van u_1 naar u_2 ; standaard wordt hiervoor aangehouden 0,8, zijnde normaal geconsolideerde kleien (zie hierna volgende tabel);
- q_{net} = $q_t - \sigma_{v0}$ = netto conusweerstand;
- q_t = $q_c + (1-a) \cdot \{\beta \cdot (u_1 - u_0) + u_0\}$ voor een filter in de conuspunt;
- = $q_c + (1-a) \cdot u_2$ voor een filter direct achter de conuspunt;
- σ_{v0} = de verticale grondspanning; standaard wordt hierbij uitgegaan van een gemiddeld volumiek gewicht van de bodemlagen van 14 kN/m^3 en een grondwaterstand op 1 m beneden maaiveld;
- a = netto oppervlakteverhoudingscoëfficiënt van de conus i.v.m. de spleet achter de conuspunt;
- u_1 = de gemeten waterdruk bij een filterplaatsing *in* de punt;
- u_2 = de gemeten waterdruk bij een filterplaatsing *achter* de punt;
- u_0 = de hydrostatische stijghoogte; standaard wordt hiervoor in de berekening een niveau uitgegaan van 1 m beneden maaiveld.

Voor andere grondsoorten zijn de β -factoren in onderstaande tabel gegeven.

Grond gedrag	β -factor
Normaal geconsolideerde klei	0,6 - 0,8
Licht overgeconsolideerde klei	0,5 - 0,7
Sterk overgeconsolideerde klei	0 ¹⁾ - 0,3
Leem samendrukbaar	0,5 - 0,6
Leem, vast en dilatant gedrag	0 ¹⁾ - 0,2
Zand siltig, los gepakt	0,2 - 0,4

¹⁾ Bij meting van de waterspanning achter de conuspunt worden in bepaalde gevallen negatieve waterspanningen gemeten. Deze waarden geven nauwelijks een indicatie van de doorlatendheid, doch alleen over het materiaalgedrag.

CONTINU ELEKTRISCH SONDEREN

Dissipatietest

Het is ook mogelijk het sondeerproces op een bepaalde diepte tijdelijk te stoppen en de afname van de wateroverspanning (dissipatie) als functie van de tijd te registreren. Daarna kan het sondeerproces worden voortgezet.

In doorlatende gronden geeft de dissipatietest een goed beeld van de heersende hydrostatische waterspanning en daarmee van de stijghoogte. Het betreft slechts een indicatie aangezien de meetnauwkeurigheid beperkt is. Door het uitvoeren van meerdere metingen in een grondlaag en de gemiddelde waarde van de stijghoogte te bepalen kan een beduidend hogere nauwkeurigheid worden behaald. Ervaring leert dat de onnauwkeurigheid circa 0,5 m bedraagt. Voor een meer nauwkeurige bepaling en de optredende fluctuaties zijn peilbuismetingen over een langere waarnemingsperiode nodig, afhankelijk van het doel.

In slecht doorlatende, cohesieve lagen kan met behulp van de dissipatietest een indicatie van de consolidatiecoëfficiënt en daarmee van de verticale (on)doorlatendheid worden verkregen. Hierbij dient de dissipatietest te worden voortgezet totdat de wateroverspanning tenminste met 50 % is afgenomen. In de praktijk komt dat in zand overeen met circa 1/2 uur à 3/4 uur. Uit berekeningen en kwalitatieve vergelijking van de metingen wordt inzicht verkregen in het consolidatiegedrag van de grond. Voor het vaststellen van de heersende hydrostatische waterspanning in kleilagen is de dissipatietest in de meeste gevallen weinig geschikt, vanwege de benodigde lange aanpassingstijd en de onnauwkeurigheid.

Klassenindeling EN-ISO 22476-1

Voorafgaand aan de uitvoering diende een keuze te worden gemaakt binnen welke kwaliteitsklasse met bijbehorende toelaatbare meetonzekerheid het werk minimaal uitgevoerd moet worden. De klassenindeling heeft voornamelijk betrekking op de nauwkeurigheid van de gemeten parameters.

Door invoering van de Eurocode is op Europees niveau de internationale sondeernorm EN-ISO 22476-1 "Electrical cone and piezocone testing" ontwikkeld, welke de oorspronkelijke NEN 5140 heeft vervangen. De nieuwe elektrische sondeernorm **EN-ISO 22476-1** is in opzet vergelijkbaar met de oude Nederlandse norm NEN 5140 voor elektrische sonderingen. Een verschil tussen norm **EN-ISO 22476-1** met NEN 5140 is dat in de nieuwe norm de nauwkeurigheid van de meetresultaten wordt gekoppeld aan het toepassingsgebied met bijbehorend bodemkenmerken / geschiktheid voor interpretatie en afleiding van bodemparameters. Verder is de meting van de waterspanning genormeerd.

In de Europese tabel van sondeerclassen worden de sondeerclassen ingedeeld naar de toepassing van de sondering, zie onderstaande tabel.

CONTINU ELEKTRISCH SONDEREN

Toepassing Klasse	Test type	Gemeten parameter	Toegestane minimum nauwkeurigheid ^a	Maximum lengte tussen metingen	Gebruik	
					Grondsoort ^b	Interpretatie ^c
1	TE 2	Conus weerstand Mantel wrijving Waterspanning Helling Sondeerlengte	35 kPa of 5 % 5 kPa of 10 % 10kPa of 2 % 2° 0,1 m of 1%	20 mm	A	G, H
2	TE1 TE2	Conus weerstand Mantel wrijving Waterspanning Helling Sondeerlengte	100 kPa of 5 % 15 kPa of 15 % 25 kPa of 3 % 2° 0,1 m of 1 %	20 mm	A B C D	G, H* G, H G, H G, H
3	TE1 TE2	Conus weerstand Mantel wrijving Waterspanning ^d Helling Sondeerlengte	200 kPa of 5 % 25 kPa of 15 % 50 kPa of 5 % 5° 0,2 m of 2 %	50 mm	A B C D	G G, H* G, H G, H
4	TE1	Conus weerstand Mantel wrijving Sondeerlengte	500 kPa of 5 % 50 kPa of 20 % 0,2 m of 1 %	50 mm	A B C D	G* G* G* G*
NOOT 1 Richtlijnen voor gebruik van Tabel 2 zijn gegeven in bijlage F.						
NOOT 2 Voor uiterst slappe gronden maken soms nog hogere nauwkeurigheden noodzakelijk.						
^a De toegestane minimum nauwkeurigheid van de gemeten parameters is de grootste van de twee genoemde. De relatieve nauwkeurigheid geldt voor de gemeten waarde en niet voor het meetbereik.						
^b Volgens ISO 14688-2: A Homogene gronden bestaande uit zeer slappe tot stijve kleien (en silt) ($q_c < 3$ MPa) B Gemengde bodemprofielen met slappe tot stijve kleien ($q_c \leq 3$ MPa) en matig vaste tot vaste zanden (conusweerstand $5 \text{ MPa} \leq q_c < 10 \text{ MPa}$) C Gemengde bodemprofielen met stijve kleien (conusweerstand $1,5 \text{ MPa} \leq q_c < 3 \text{ MPa}$) en zeer dichte zanden ($q_c > 20 \text{ MPa}$) D Zeer stijve tot harde kleien ($q_c \geq 3 \text{ MPa}$) en zeer vaste grove gronden ($q_c \geq 20 \text{ MPa}$)						
^c G vaststelling bodemprofiel en bepaling van grondsoort met een laag niveau van onzekerheid G* indicatieve vaststelling bodemprofiel en bepaling van grondsoort met een hoog niveau van onzekerheid H interpretatie met betrekking tot ontwerp met een laag niveau van onzekerheid H* interpretatie met betrekking tot ontwerp met een hoog niveau van onzekerheid						
^d Waterspanning kan alleen worden gemeten als TE2 wordt toegepast.						

Voor projecten, waarbij parameters op basis van Tabel 2.b NEN 9997-1 worden afgeleid, is een hoge nauwkeurigheidsklasse gewenst. Het is echter in een bodemgesteldheid met zowel zeer slappe grondlagen als zeer vaste zandlagen met hoge conusweerstand onmogelijk om aan de eisen van toepassing klasse 1 voldoen zoals ook blijkt uit de bovenstaande tabel. Het bij Fugro gehanteerde meetsysteem voor sonderen is bijzonder nauwkeurig door toepassing van digitale conussen, strikte kwaliteitscontroles en calibraties. In de praktijk is gebleken dat standaard Fugro sonderingen in de nieuwe norm voor het overgrote deel (>95%) in toepassingsklasse 2 vallen. Sonderingen volgens toepassingsklasse 3 in de nieuwe norm zijn vergelijkbaar met sonderingen volgens klasse 2 van de oude NEN 5140.

Toepassingklasse 1 sonderingen kunnen alleen met speciale gevoelige conussen met een beperkt meetbereik en een kleibodemprofiel met $q_c < 3$ MPa worden bereikt. In bodemprofielen waarin zowel zeer slappe lagen als zeer vaste lagen voorkomen kan de hoogste meetnauwkeurigheid van klasse 1 enigszins worden benaderd door aanvullende maatregelen en procedures. Toepassingklasse 2 sonderingen kunnen in bodemprofielen, waarin zowel zeer slappe lagen als zeer vaste lagen voorkomen, alleen worden verkregen door toepassing van digitale conussen met regelmatige calibraties, aanvullende uitvoeringsmaatregelen en kwaliteitscontroles. Toepassingklasse 1 is in deze bodem niet haalbaar. De enige praktische indicatie over de bereikte sondeerklasse is controle van calibraties en 0-puntsverlopen tussen het begin en eind van de sondering.

CONTINU ELEKTRISCH SONDEREN

In de praktijk komt het af en toe voor dat sonderingen worden uitgevoerd, waarbij door de opdrachtgever is aangegeven dat de maaiveldhoogte niet ten opzichte van een vast referentiepeil (NAP) behoeft te worden vastgelegd. Deze sonderingen voldoen derhalve op dit punt niet aan **EN-ISO 22476-1**.

Klassenindeling NEN 5140

De norm NEN 5140 ging uit van vier kwaliteitsklassen. Voorafgaand aan de uitvoering diende een keuze te worden gemaakt binnen welke kwaliteitsklasse met bijbehorende toelaatbare meetonzekerheid het werk minimaal uitgevoerd moet worden. De klassenindeling heeft voornamelijk betrekking op de nauwkeurigheid van de gemeten conusweerstand, plaatselijke wrijvingsweerstand en diepte, zoals blijkt uit de onderstaande tabel.

klasse	Meetgrootheid	toelaatbare meetonzekerheid	meetinterval
1	Conusweerstand	0,05 MPa of 3%	20 mm
	Plaatselijke wrijvingsweerstand	0,01 MPa of 10%	
	Helling	2°	
	Sondeerdiepte	0,2 m of 1 %	
2	Conusweerstand	0,25 MPa of 5%	50 mm
	Plaatselijke wrijvingsweerstand	0,05 MPa of 15%	
	Helling	2°	
	Sondeerdiepte	0,2 m of 2 %	
3	Conusweerstand	0,5 MPa of 5%	100 mm
	Plaatselijke wrijvingsweerstand	0,05 MPa of 20%	
	Helling	5°	
	Sondeerdiepte	0,2 m of 2 %	
4	Conusweerstand	0,5 MPa of 5%	100 mm
	Plaatselijke wrijvingsweerstand	0,05 MPa of 20%	
	Sondeerlengte	0,1 m of 1%	

Opmerking: De toelaatbare meetonzekerheid is de grotere waarde van de absolute meetonzekerheid en de relatieve meetonzekerheid. De relatieve meetonzekerheid geldt voor de meetwaarde en niet voor het meetbereik.

Vergelijking van de gespecificeerde nauwkeurigheden van de NEN 5140 en NEN-EN-ISO 22476-1 laat zien dat de nauwkeurigheid van de meest in NL gehanteerde sondeerklasse 2 volgens NEN 5140 iets hoger ligt dan die van de toepassingklasse 3 volgens de ISO norm.

5 Milieuhygiënisch onderzoek (verkennend bodemonderzoek)

Verantwoording

Titel: Milieuhygiënisch onderzoek: Project: Noord – West 380 kV
Deelgebied: 1
Mastnummer: 759

Projectnummer: B02032.000377.001

Referentienummer: T206878

Revisie: 1.0

Datum: 19 oktober 2015

Auteur(s): M.N.J. Meuwissen

Gecontroleerd door: J. Assink

Paraaf gecontroleerd:



Goedgekeurd door: L.N.J.M. van der Drift

Paraaf goedgekeurd:



Contact: TenneT380kVnw@arcadis.nl



INHOUDSOPGAVE

5.1. Inleiding

5.2. Vooronderzoek

5.3. Veld- en laboratoriumonderzoek

5.4. Resultaten veldonderzoek

5.5. Resultaten laboratoriumonderzoek

5.6. Evaluatie

5.7. Bijlagen H5

Bijlage 5-1: Tekening met situering boringen en peilbuis

Bijlage 5-2: Analysecertificaten

Bijlage 5-3: Toetsing analyseresultaten

Bijlage 5-4: Toetsingskader

Bijlage 5-5: Kwaliteitsborging

Bijlage 5-6: Veldwerkverklaring

5.1 *Inleiding*

5.1.1 *Algemeen*

De strategie voor de uitvoering van het verkennend bodemonderzoek voor de landbodem is gebaseerd op de NEN 5740, Bodem – Landbodem - Strategie voor het uitvoeren van verkennend bodemonderzoek – Onderzoek naar de milieuhygiënische kwaliteit van de bodem, uitgegeven door het Nederlands Normalisatie Instituut (NNI) januari 2009.

In verband met het ontbreken van de benodigde betredingstoestemming kon geen volledig onderzoek worden uitgevoerd ter plaatse van de bouwweg. De resultaten in onderhavige rapportage betreffen dan ook uitsluitend de mastlocatie.

5.1.2 *Aanleiding en doelstelling*

De aanleiding voor het uitvoeren van het verkennend bodemonderzoek is een bodemingreep. In verband hiermee is inzicht in de milieuhygiënische kwaliteit van de bodem (grond en grondwater) noodzakelijk.

De doelstelling van het onderzoek is het vaststellen van de milieuhygiënische bodemkwaliteit van de onderzoekslocatie. Het verkennend bodemonderzoek is bedoeld om aan te tonen of er mogelijk sprake is van verontreinigde grond.

5.1.3 *Kwaliteitsborging en onafhankelijkheid*

Voor informatie omtrent kwaliteitsborging, zie bijlage 5-5.

Voor de onafhankelijkheidsverklaring van de milieudeskundigen, zie bijlage 5-6.

5.1.4 *Opbouw van het rapport*

In het voorliggende rapport komen de volgende aspecten aan de orde:

- De resultaten van het vooronderzoek (paragraaf 5.2);
- De uitgevoerde veld- en laboratoriumwerkzaamheden (paragraaf 5.3);
- De resultaten van het veldonderzoek (paragraaf 5.4);
- De resultaten van het laboratoriumonderzoek en de interpretatie (paragraaf 5.5);
- Een evaluatie van de onderzoeksresultaten, toetsing van de gekozen onderzoekshypothese en conclusies en aanbevelingen (paragraaf 5.6).

De bijbehorende tekeningen, boorprofielen en analysecertificaten zijn als bijlage opgenomen.

5.2 *Vooronderzoek*

5.2.1 *Algemeen*

In deze paragraaf worden de resultaten van het vooronderzoek besproken. Dit resulteert in een hypothese over de mate van verdenking ten aanzien van bodemverontreiniging op de locatie.

Het vooronderzoek is uitgevoerd conform de NEN 5725 met uitzondering van de financieel/juridische aspecten. De resultaten van het vooronderzoek zijn in de volgende paragrafen weergegeven.

5.2.2 *Locatiegegevens*

Voor gedetailleerde informatie van de locatie wordt verwezen naar hoofdstuk 1.

5.2.3 *Geraadpleegde bronnen*

Bij het verzamelen van de historische gegevens zijn verschillende bronnen geraadpleegd. In tabel 5.2.1 zijn de bronnen vermeld. Bij elke bron is een toelichting opgenomen. In paragraaf 5.2.4 zijn de resultaten van het vooronderzoek toegelicht.

Tabel 5.2.1: Overzicht geraadpleegde bronnen tijdens vooronderzoek

Bron	Korte toelichting
Provincie Groningen	Bodeminformatie van de provincie: http://geoservices.provinciegroningen.nl/Flamingo/Kaarten/bodeminformatie/
Waterschap Noorderzijlvest	Telefonisch contact dhr. Bakker en dhr. Van der Klok, 13 – 14 sept 2012
Overige bronnen (archieven)	Indien bovengenoemde bronnen hiertoe aanleiding geven, zijn de archiefbezoeken uitgevoerd om aanvullende informatie te verkrijgen

5.2.4 Resultaten dossieronderzoek

Uit de beschikbare gegevens, verkregen uit bovengenoemde bronnen (tabel 5.2.1), blijkt dat ter plaatse van de mastvoet geen (water-)bodemonreiniging wordt verwacht. De aangetroffen informatie gaf geen aanleiding tot het uitvoeren van aanvullend (archief)onderzoek. De locatie kan derhalve beschouwd worden als onverdacht.

5.2.5 Resultaten terreininspectie

De terreininspectie is uitgevoerd door M. la Crois op 24-3-2015. Tijdens de terreininspectie zijn de volgende onderdelen aan de orde gekomen:

- Huidig terreingebruik;
- Verhardingen en vloeren;
- Boven- en ondergrondse tanks (en vul- en ontluuchtingspunten), stookplaatsen, (half)verhardingslagen, ophogingen, storthopen, dempingen en ontgravingen;
- Mogelijke asbestverdenking;
- Mogelijk gesprek met eigenaar en de resultaten hiervan.

Tijdens de terreininspectie zijn geen bijzonderheden aangetroffen.

Er zijn bij de milieukundige werkzaamheden en inspecties geen bijzonderheden waargenomen m.b.t. drainage (geen volledige drainage-inspectie uitgevoerd).

5.2.6 Bodemopbouw en geohydrologie

De regionale bodemopbouw is weergegeven in onderstaande tabel 5.2.2. De gegevens uit deze tabel zijn ontleend aan www.dinoloket.nl aangevuld met de lokale locatie specifieke gegevens zoals naar voren komt uit de sonderingen uitgevoerd in het kader van het geotechnische onderzoek (zie hoofdstuk 4) en de handboringen voor het cultuurtechnisch onderzoek (zie hoofdstuk 2).

Tabel 5.2.2: Regionale bodemopbouw

Globale diepte (m NAP)	Samenstelling	Geohydrologische eenheid	Formatie
0,84 tot -12,5	zand klei	deklaag	Formatie van Naaldwijk
-12,5 tot -25	Zand	watervoerende laag	Formatie van Boxtel Peelo Formatie
-25 tot -39	klei, siltig zand	slechtdoorlatende laag	Peelo Formatie

Oppervlaktewaterpeilen

Het peil van het oppervlaktewater is niet gemeten.

Freatisch grondwater

De Gemiddeld Hoogste Grondwaterstand (GHG) en Gemiddeld Laagste Grondwaterstand (GLG) geeft de grondwaterstandsfluctuatie zone aan. Deze kunnen in het veld terug te vinden zijn als hydromorfe profielkenmerken. Op basis van de hydromorfe profielkenmerken in boringen op de locatie is een gemiddelde GHG af te leiden van 0,42 m -mv en de GLG op 1,49 m -mv. Bij een

maaiveldniveau van 0,84 m NAP komt dit overeen met een GHG van 0,42 m NAP en een GLG van -0,65 m NAP.

De in peilbuis 75901-1 met filterdiepte 1,70 tot 2,70 m -mv tijdens de veldwerkzaamheden opgenomen freatische stijghoogte is weergegeven in onderstaande tabel. De waarden ten opzichte van maaiveld zijn met de maaiveldhoogte van 0,86 m NAP bij de peilbuis vertaald naar een waarde ten opzichte van NAP.

Tabel 5.2.3: Ondiepe stijghoogte peilbuis 75901-1

Datum	Stijghoogte (m -mv)	Stijghoogte (m NAP)
03/24/2015	0,90	-0,04
04/15/2015	1,20	-0,34

De locatie is niet gelegen in een waterwingebied of boringsvrije zone.

5.2.7 Resultaten voorgaande bodemonderzoeken

Er zijn geen bodemonderzoeken bekend die zijn uitgevoerd op deze locatie, of de informatie over de bodemonderzoeken resulteert niet in een gewijzigde onderzoekshypothese of -strategie.

5.2.8 Opstelling onderzoekshypothese en onderzoeksstrategie

Conform de aanpak van de NEN 5740 dient, op basis van de resultaten van het vooronderzoek een onderzoekshypothese te worden vastgesteld. De hypothese geeft het volgende aan:

- Of de bodem naar verwachting wel of niet verontreinigd is;
- De aard van de verontreinigende stoffen;
- De plaats van voorkomen van de verontreinigende stoffen;
- Of de stoffen worden verwacht in grond en/of grondwater.

De onderzoekshypothese en onderzoeksstrategie voor het verkennend bodemonderzoek is onverdacht (ONV).

In paragraaf 5.3 is de onderzoeksstrategie (boringen, peilbuizen en analyses) uitgewerkt in de vorm van een onderzoeksinspanning (veldwerk en laboratorium).

5.3 Veld- en laboratoriumonderzoek

5.3.1 Veldonderzoek

Het veldonderzoek is verricht op 24-3-2015 volgens de geldende richtlijnen. Het veldwerk heeft bestaan uit de volgende werkzaamheden:

- Het uitvoeren van een terreininspectie;
- Het uitvoeren van 6 handboringen;
- Het zintuiglijk beoordelen van het bij de boringen vrijkomende bodemmateriaal op bodemkundige eigenschappen en op eventueel aanwezige verontreinigingskenmerken, inclusief eventuele asbestverdachte materialen;
- Het nemen van monsters van het bij de boringen vrijkomende bodemmateriaal. De monstertrajecten zijn weergegeven aan de rechterzijde van de boorprofielen in bijlage 1-1;
- Het plaatsen van een peilbuis met een filterlengte van 1,0 m in een van de diepere boorgaten en opnemen grondwaterstand;
- Het doorpompen van de peilbuis direct na plaatsing hiervan.

Onderstaande werkzaamheden zijn op 15-4-2015 verricht:

- Het opnemen van de grondwaterstand in de peilbuis;
- Het verrichten van veldmetingen: bepalen van de zuurgraad (pH) en het elektrisch geleidingsvermogen (Ec) van het grondwater;
- Het nemen van grondwatermonsters uit de peilbuis.

5.3.2 Laboratoriumonderzoek

Een overzicht van het aantal en van de verrichte laboratoriumanalyses is weergegeven in tabel 5.3.1 en 5.3.2.

Tabel 5.3.1: Overzicht veld- en laboratoriumonderzoek verkennend bodemonderzoek

Onderzoeks-Strategie	Aantal boringen en peilbuizen			Aantal en soort analyses			
	0,5 m -mv	4,0 m -mv	6,0 m -mv met peilbuis	Grond		Grondwater	
ONV	4	1	1	2	Standaardpakket grond incl. lutum en organische stof	1	Standaardpakket grondwater

* In de boorprofielen zijn nog 2 boringen opgenomen (boring 75907 en 75908). Deze boringen maken geen deel uit van het milieukundig bodemonderzoek, maar horen bij het civieltechnische en geohydrologisch onderzoek.

Voor de toegepaste methoden bij het laboratoriumonderzoek wordt verwezen naar bijlage 5-2.

5.3.3 Afwijkingen van de onderzoeksstrategie

Er zijn geen afwijkingen geweest van de onderzoeksstrategie.

5.4 Resultaten veldonderzoek

5.4.1 Bodemopbouw en grondwatergegevens

De resultaten van de bodemkundige beoordeling van de boringen zijn in bijlage 1-1 in de vorm van boorprofielen weergegeven. Op basis van deze boorprofielen kan de bodemopbouw als volgt worden beschreven.

- Vanaf maaiveld tot circa 2,0 à 2,5 m -mv bevindt zich sterk siltige klei;
- Vanaf 2,0 à 2,5 m -mv tot 3,0 m -mv bevindt zich zeer fijn zand;
- Vanaf 3,0 m -mv tot 4,5 m -mv bevindt zich sterk siltige klei;
- Vanaf 4,5 m -mv tot 6,0 m -mv (is maximale boordiepte) is zeer fijn zand aangetroffen.

In onderstaande tabel zijn de resultaten van de veldmetingen van het grondwater weergegeven.

Tabel 5.4.1: Resultaten veldmetingen grondwater

Peilbuis	Filterstelling (m -mv)	Grondwaterstand (m -mv)	pH (-)	Ec (µS/cm)
75901-1	1,7 – 2,7	1,20	7,3	1540

5.4.2 Zintuiglijke waarnemingen

Tijdens het veldwerk zijn er zintuiglijk geen waarnemingen gedaan die duiden op een verontreiniging.

5.4.3 Monsterselectie

De selectie van de te analyseren grondmonsters, zoals genoemd in onderstaande tabel, heeft plaatsgevonden op basis van de in de voorgaande paragrafen genoemde resultaten van het veldonderzoek.

De monsters zijn dusdanig geselecteerd dat, na uitvoering van de analyses, een zo representatief mogelijk beeld verkregen wordt van de milieuhygiënische kwaliteit van boven- en ondergrond. Voor de situering van de boringen en peilbuis wordt verwezen naar bijlage 5-1.

Tabel 5.4.2: Monsterselectie

Monstercode	Monstertraject (m -mv)	Boringnummers	Analysepakket
MMbg01	0,0 – 0,5	75901-1, 75902-1, 75903-1, 75904-1, 75905-1, 75906-1	Standaardpakket grond incl. lutum en organische stof
MMog01	0,4 – 2,0	75901-2, 75901-3, 75901-4, 75902-2, 75902-3, 75902-4	Standaardpakket grond incl. lutum en organische stof

5.5 Resultaten laboratoriumonderzoek

5.5.1 Analyseresultaten

De analysecertificaten met de resultaten van het laboratoriumonderzoek en een toelichting op de toegepaste analysemethoden zijn weergegeven in bijlage 5-2. In bijlage 5-3 zijn de getoetste analyseresultaten weergegeven.

5.5.2 Toetsingskader

Zie bijlage 5-4.

5.5.3 Overschrijdingen

Uit de toetsing van de gemeten waarden blijkt dat in het grondwatermonster gehalten boven de toetsingswaarden zijn aangetroffen. Overschrijdingen zijn weergegeven in tabel 5.5.1 en 5.5.2 (grond) en tabel 5.5.3 (grondwater).

Tabel 5.5.1: Overschrijdingen van de toetsingswaarden grondmonsters (Circulaire bodemsanering)

Monster	Monstertraject (m -mv)	Boringnummers	Mate van verontreiniging		
			> AW	>T	> I
MMbg01	0,0 – 0,5	75901-1, 75902-1, 75903-1, 75904-1, 75905-1, 75906-1	-	-	-
MMog01	0,4 – 2,0	75901-2, 75901-3, 75901-4, 75902-2, 75902-3, 75902-4	-	-	-

> AW : overschrijding van de Achtergrondwaarde

> T : overschrijding van de Tussenwaarde

> I : overschrijding van de Interventiewaarde

- : geen overschrijding

Tabel 5.5.2: Overschrijdingen van de toetsingswaarden grondmonsters (Besluit bodemkwaliteit)

Monster	Monstertraject (m -mv)	Boringnummers	Bodemkwaliteitsklasse generiek beleid			
			> AW	> MWw	>MWi	Oordeel*
MMbg01	0,0 – 0,5	75901-1, 75902-1, 75903-1, 75904-1, 75905-1, 75906-1	-	-	-	Achtergrondwaarde
MMog01	0,4 – 2,0	75901-2, 75901-3, 75901-4, 75902-2, 75902-3, 75902-4	-	-	-	Achtergrondwaarde

> AW : overschrijding van de Achtergrondwaarde

> MWw : overschrijding van de maximale waarde Wonen

> MWi : overschrijding van de maximale waarde Industrie

- : geen overschrijding

* : het betreft hier een indicatief oordeel van de af te voeren grond

Tabel 5.5.3: Overschrijdingen van toetsingswaarden grondwatermonsters (Circulaire bodemsanering)

Peilbuis	Filterstelling (m -mv)	Mate van verontreiniging		
		> S	> T	> I
75901-1	1,7 – 2,7	Zink	Barium	-

> S : overschrijding van de Streefwaarde

> T : overschrijding van de Tussenwaarde

> I : overschrijding van de Interventiewaarde

- : geen overschrijding

Conclusie

In de grond zijn geen verontreinigingen aangetoond. In het grondwater is een matig verhoging van de parameter barium en een lichte verhoging van de parameter zink aangetoond.

5.6 *Evaluatie*

5.6.1 Algemeen

In dit hoofdstuk vindt de evaluatie plaats van de resultaten van het veld- en laboratoriumonderzoek. Op basis hiervan is de milieuhygiënische kwaliteit van de bodem (grond en grondwater) beschreven.

5.6.2 Milieuhygiënische kwaliteit van de bodem

Uit de resultaten van het laboratoriumonderzoek blijkt het volgende:

- In de boven- en ondergrond zijn geen verontreinigingen aangetoond;
- In het grondwater is een matige verhoging van de parameter barium en een lichte verhoging van de parameter zink aangetoond. Verhoogde concentraties barium komen in de omgeving vaker voor en zijn van nature aanwezig. De herkomst van de licht verhoogde concentratie zink is onbekend.

5.6.3 Conclusies en aanbevelingen

Uit het uitgevoerde bodemonderzoek kan het volgende worden geconcludeerd:

- Visueel zijn er in de boorprofielen geen aanwijzingen dat er sprake is van bodemverontreiniging;
- Op basis van de gemeten gehalten in het grondwater wordt de hypothese 'onverdacht' formeel verworpen;
- In zowel grond als grondwater wordt voor geen van de geanalyseerde parameters de waarde voor nader onderzoek (tussenwaarde) of de interventiewaarde overschreden. De matig verhoogde concentratie barium is van nature aanwezig;
- De gevonden gehalten in de bodem vormen in milieuhygiënische zin geen belemmering voor het toekomstige gebruik van de locatie.

Indien er grond van de locatie vrijkomt voor hergebruik elders, moet er rekening mee worden gehouden dat deze niet zonder meer vrij toepasbaar is. Op hergebruik van grond en baggerspecie is het Besluit bodemkwaliteit van toepassing. Hiervoor geldt een andere onderzoeksstrategie.

5.7 *Bijlagen H5*

Bijlage 5-1: Tekening met situering boringen en peilbuis

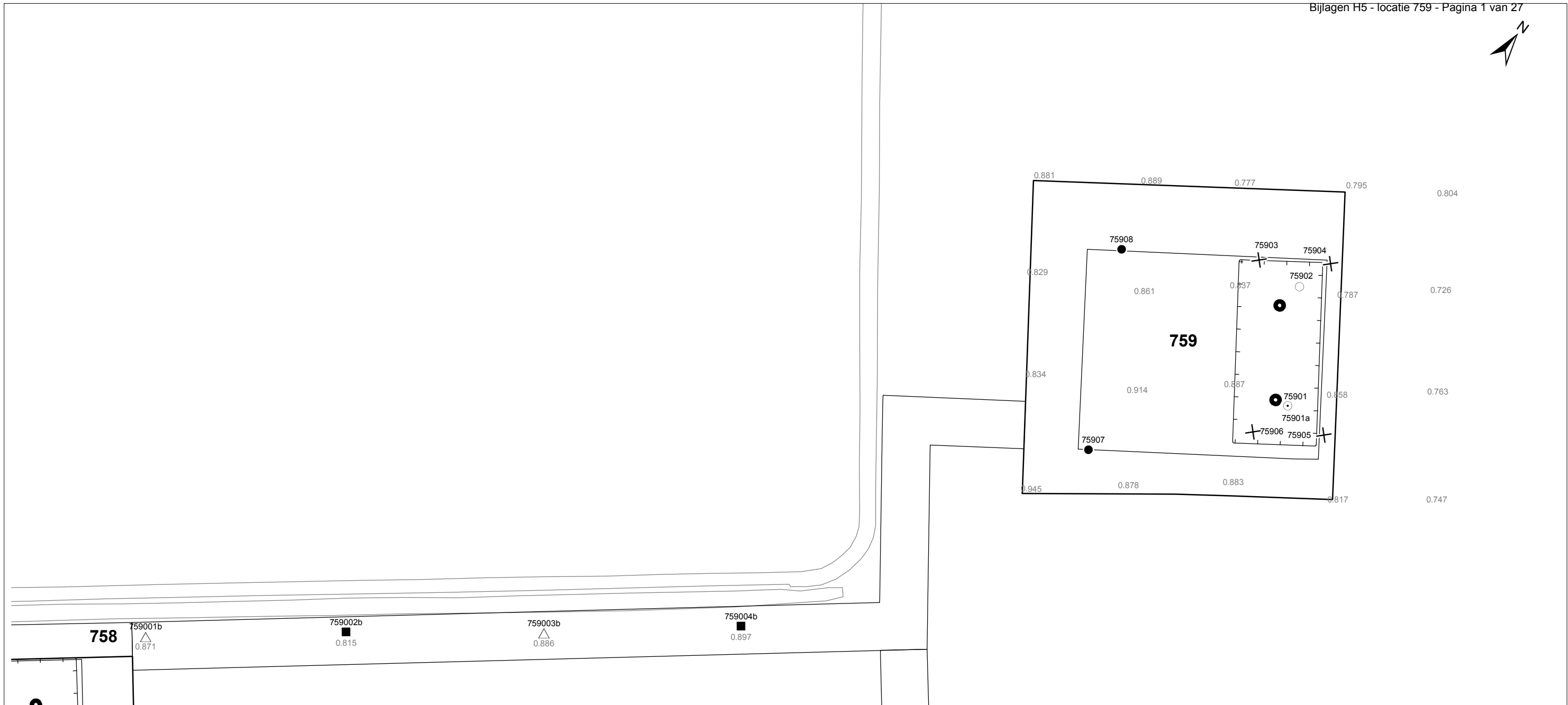
Bijlage 5-2: Analysecertificaten

Bijlage 5-3: Toetsing analyseresultaten

Bijlage 5-4: Toetsingskader

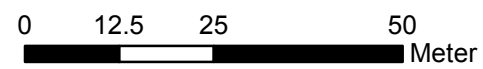
Bijlage 5-5: Kwaliteitsborging

Bijlage 5-6: Veldwerkverklaring



Verklaring

-  Werkterrein + bouwweg
-  Bouwput
-  Masten
-  Locatie handsondering met boring bouwwegen
-  Locatie boring bouwwegen
-  Locatie boring tot 0,50 m-mv
-  Locatie boring tot 1,20 m-mv
-  Locatie boring tot 4,00 m-mv
-  Locatie boring + peilbuis
-  Locatie slibmonster (Locatie)
-  Locatie slibmonster (Bouwweg)



760

Locatie VKA versie 2.8
Bouwweg VKA versie 2.8.2

TITEL		BOORPUNTEN KAART MAST :		759	
		Noord - West 380 kV			
STATUS	GETEKEND DOOR	AFD.	PAR.	OPDRACHTGEVER	
	D. Dobri			TenneT	
	GECONTROLEERD DOOR	AFD.	PAR.	OMSCHRIJVING WIJZIGING	GETEKEND BIJ
	E. Aldershof				ARCADIS
VAKGEBIED	VOOR AKKOORD	AFD.	PAR.	SCHAAL	DATUM 1e UITGAVE
	J. Assink			1:1000	03.06.2015
	TEK. SOORT	PROJECT NR.	FORMAT	NUMMER	WIJZ. NR.
			A3	Mast nr. 759	1

ARCADIS Regio B.V.
T.a.v. M. Lange de
Postbus 63
9400 AB ASSEN

Analyscertificaat

Datum: 31-03-2015

Hierbij ontvangt u de resultaten van het navolgende laboratoriumonderzoek.

Certificaatnummer/Versie	2015032985/1
Uw project/verslagnummer	759
Uw projectnaam	
Uw ordernummer	B02032.000377
Monster(s) ontvangen	25-03-2015

Dit certificaat mag uitsluitend in zijn geheel worden gereproduceerd.

De grondmonsters worden tot 4 weken na datum ontvangst bewaard en watermonsters tot 2 weken na datum ontvangst. Zonder tegenbericht worden de monsters nadien afgevoerd. Indien de monsters langer bewaard dienen te blijven verzoeken wij U dit exemplaar uiterlijk 1 werkdag voor afloop van de standaardbewaarperiode ondertekend aan ons te retourneren. Voor de kosten van het langer bewaren van monsters verwijzen wij naar de prijslijst.

Bewaren tot:

Datum:

Naam:

Handtekening:

Wij vertrouwen erop uw opdracht hiermee naar verwachting te hebben uitgevoerd, mocht U naar aanleiding van dit analysecertificaat nog vragen hebben verzoeken wij U contact op te nemen met de afdeling Verkoop en Advies.

Met vriendelijke groet,

Eurofins Analytico B.V.



Ing. A. Veldhuizen
Technical Manager

Eurofins Analytico B.V.

Gildeweg 44-46
3771 NB Barneveld
P.O. Box 459
3770 AL Barneveld NL

Tel. +31 (0)34 242 63 00
Fax +31 (0)34 242 63 99
E-mail info-env@eurofins.nl
Site www.eurofins.nl

BNP Paribas S.A. 227 9245 25
VAT/BTW No. NL 8043.14.883.B01
KvK No. 09088623
IBAN: NL71BNPA0227924525
BIC: BNPANL2A

Eurofins Analytico B.V. is ISO 14001: 2004 gecertificeerd door TÜV en erkend door het Vlaamse Gewest (OVAM en Dep. LNE), het Brusselse Gewest (BIM), het Waalse Gewest (DGRNE-OWD) en door de overheden van Frankrijk en Luxemburg (MEV).

Analysecertificaat

Uw project/verslagnummer	759	Certificaatnummer/Versie	2015032985/1
Uw projectnaam		Startdatum	25-03-2015
Uw ordernummer	B02032.000377	Rapportagedatum	31-03-2015/09:49
Monsternemer	Marcel la Crois	Bijlage	A, B, C
Monstermatrix	Grond; Grond (AS3000)	Pagina	1/2
Projectcode	2794 - Arcadis - TenneT Noord-West 380 kV		

Analyse	Eenheid	1	2
Voorbehandeling			
Cryogeen malen AS3000		Uitgevoerd	Uitgevoerd
Bodemkundige analyses			
S Droge stof	% (m/m)	82.4	72.3
S Organische stof	% (m/m) ds	2.9	1.5
Q Gloeirest	% (m/m) ds	95.9	97.7
S Korrelgrootte < 2 µm (Lutum)	% (m/m) ds	16.8	12.3
Metalen			
S Barium (Ba)	mg/kg ds	25	<20
S Cadmium (Cd)	mg/kg ds	0.22	<0.20
S Kobalt (Co)	mg/kg ds	5.3	4.7
S Koper (Cu)	mg/kg ds	9.5	<5.0
S Kwik (Hg)	mg/kg ds	0.065	<0.050
S Molybdeen (Mo)	mg/kg ds	<1.5	<1.5
S Nikkel (Ni)	mg/kg ds	17	14
S Lood (Pb)	mg/kg ds	16	<10
S Zink (Zn)	mg/kg ds	50	32
Minerale olie			
Minerale olie (C10-C12)	mg/kg ds	<3.0	<3.0
Minerale olie (C12-C16)	mg/kg ds	<5.0	<5.0
Minerale olie (C16-C21)	mg/kg ds	<5.0	5.6
Minerale olie (C21-C30)	mg/kg ds	<11	<11
Minerale olie (C30-C35)	mg/kg ds	5.5	<5.0
Minerale olie (C35-C40)	mg/kg ds	<6.0	<6.0
S Minerale olie totaal (C10-C40)	mg/kg ds	<35	<35
Polychloorbifenylen, PCB			
S PCB 28	mg/kg ds	<0.0010	<0.0010
S PCB 52	mg/kg ds	<0.0010	<0.0010
S PCB 101	mg/kg ds	<0.0010	<0.0010
S PCB 118	mg/kg ds	<0.0010	<0.0010

Nr.	Monsteromschrijving	Datum monstername	Monster nr.
1	75901 (0-40) 75902 (0-50) 75903 (0-50) 75904 (0-50) 75905 (0-50) 75906 (0-50)	24-Mar-2015	8510708
2	75901 (40-90) 75901 (100-150) 75901 (150-200) 75902 (50-100) 75902 (100-140) 7590224	24-Mar-2015	8510709

Q: door RvA geaccrediteerde verrichting

A: AP04 erkende verrichting

S: AS 3000 erkende verrichting

Dit certificaat mag uitsluitend in zijn geheel worden gereproduceerd.

Eurofins Analytico B.V.

Gildeweg 44-46
3771 NB Barneveld
P.O. Box 459
3770 AL Barneveld NL

Tel. +31 (0)34 242 63 00
Fax +31 (0)34 242 63 99
E-mail info-env@eurofins.nl
Site www.eurofins.nl

BNP Paribas S.A. 227 9245 25
VAT/BTW No. NL 8043.14.883.B01
KvK No. 09088623
IBAN: NL71BNP0227924525
BIC: BNPANL2A

Eurofins Analytico B.V. is ISO 14001: 2004 gecertificeerd door TÜV en erkend door het Vlaamse Gewest (OVAM en Dep. LNE), het Brusselse Gewest (BIM), het Waalse Gewest (DGRNE-OWD) en door de overheden van Frankrijk en Luxemburg (MEV).



Analysecertificaat

Uw project/verslagnummer	759	Certificaatnummer/Versie	2015032985/1
Uw projectnaam		Startdatum	25-03-2015
Uw ordernummer	B02032.000377	Rapportagedatum	31-03-2015/09:49
Monsternemer	Marcel la Crois	Bijlage	A, B, C
Monstermatrix	Grond; Grond (AS3000)	Pagina	2/2
Projectcode	2794 - Arcadis - TenneT Noord-West 380 kV		

Analyse	Eenheid	1	2
S PCB 138	mg/kg ds	<0.0010	<0.0010
S PCB 153	mg/kg ds	<0.0010	<0.0010
S PCB 180	mg/kg ds	<0.0010	<0.0010
S PCB (som 7) (factor 0,7)	mg/kg ds	0.0049 ¹⁾	0.0049 ¹⁾
Polycyclische Aromatische Koolwaterstoffen, PAK			
S Naftaleen	mg/kg ds	<0.050	<0.050
S Fenanthreen	mg/kg ds	<0.050	<0.050
S Anthraceen	mg/kg ds	<0.050	<0.050
S Fluorantheen	mg/kg ds	<0.050	<0.050
S Benzo(a)anthraceen	mg/kg ds	<0.050	<0.050
S Chryseen	mg/kg ds	<0.050	<0.050
S Benzo(k)fluorantheen	mg/kg ds	<0.050	<0.050
S Benzo(a)pyreen	mg/kg ds	<0.050	<0.050
S Benzo(ghi)peryleen	mg/kg ds	<0.050	<0.050
S Indeno(123-cd)pyreen	mg/kg ds	<0.050	<0.050
S PAK VROM (10) (factor 0,7)	mg/kg ds	0.35 ¹⁾	0.35 ¹⁾

Nr.	Monsterschrijving	Datum monstername	Monster nr.
1	75901 (0-40) 75902 (0-50) 75903 (0-50) 75904 (0-50) 75905 (0-50) 75906 (0-50)	24-Mar-2015	8510708
2	75901 (40-90) 75901 (100-150) 75901 (150-200) 75902 (50-100) 75902 (100-140) 7590224-Mar-2015		8510709



Q: door RvA geaccrediteerde verrichting
 A: AP04 erkende verrichting
 S: AS 3000 erkende verrichting

Dit certificaat mag uitsluitend in zijn geheel worden gereproduceerd.

**Akkoord
Pr.coörd.**

VA

Eurofins Analytico B.V.

Gildeweg 44-46
 3771 NB Barneveld
 P.O. Box 459
 3770 AL Barneveld NL
 Tel. +31 (0)34 242 63 00
 Fax +31 (0)34 242 63 99
 E-mail info-env@eurofins.nl
 Site www.eurofins.nl

BNP Paribas S.A. 227 9245 25
 VAT/BTW No. NL 8043.14.883.B01
 KvK No. 09088623
 IBAN: NL71BNP0227924525
 BIC: BNPANL2A

Eurofins Analytico B.V. is ISO 14001: 2004 gecertificeerd door TÜV en erkend door het Vlaamse Gewest (OVAM en Dep. LNE), het Brusselse Gewest (BIM), het Waalse Gewest (DGRNE-OWD) en door de overheden van Frankrijk en Luxemburg (MEV).



Bijlage (A) met deelmonsterinformatie behorende bij analysecertificaat 2015032985/1

Pagina 1/1

Monster nr.	Boornr	Omschrijving	Van	Tot	Barcode	Monsteromschrijving
8510708	75901	1	0	40	0532340615	75901 (0-40) 75902 (0-50) 75903 (0-100)
8510708	75902	1	0	50	0532340617	75901 (0-40) 75902 (0-50) 75903 (0-100)
8510708	75903	1	0	50	0532080117	75901 (0-40) 75902 (0-50) 75903 (0-100)
8510708	75904	1	0	50	0532079758	75901 (0-40) 75902 (0-50) 75903 (0-100)
8510708	75905	1	0	50	0532079763	75901 (0-40) 75902 (0-50) 75903 (0-100)
8510708	75906	1	0	50	0532079768	75901 (0-40) 75902 (0-50) 75903 (0-100)
8510709	75901	2	40	90	0532340611	75901 (40-90) 75901 (100-150) 75902 (160-210)
8510709	75902	2	50	100	0532340622	75901 (40-90) 75901 (100-150) 75902 (160-210)
8510709	75901	3	100	150	0532340613	75901 (40-90) 75901 (100-150) 75902 (160-210)
8510709	75902	3	100	140	0532340619	75901 (40-90) 75901 (100-150) 75902 (160-210)
8510709	75901	4	150	200	0532340623	75901 (40-90) 75901 (100-150) 75902 (160-210)
8510709	75902	4	140	190	0532340621	75901 (40-90) 75901 (100-150) 75902 (160-210)



Eurofins Analytico B.V.

Gildeweg 44-46
 3771 NB Barneveld
 P.O. Box 459
 3770 AL Barneveld NL
 Tel. +31 (0)34 242 63 00
 Fax +31 (0)34 242 63 99
 E-mail info-env@eurofins.nl
 Site www.eurofins.nl

BNP Paribas S.A. 227 9245 25
 VAT/BTW No. NL 8043.14.883.B01
 KvK No. 09088623
 IBAN: NL71BNPA0227924525
 BIC: BNPANL2A

Eurofins Analytico B.V. is ISO 14001: 2004 gecertificeerd door TÜV en erkend door het Vlaamse Gewest (OVAM en Dep. LNE), het Brusselse Gewest (BIM), het Waalse Gewest (DGRNE-OWD) en door de overheden van Frankrijk en Luxemburg (MEV).

Bijlage (B) met opmerkingen behorende bij analysecertificaat 2015032985/1

Pagina 1/1

Opmerking 1)De toetswaarde van de som is gelijk aan de sommatie van $0,7 \cdot RG$ **Eurofins Analytico B.V.**

Gildeweg 44-46 Tel. +31 (0)34 242 63 00
3771 NB Barneveld Fax +31 (0)34 242 63 99
P.O. Box 459 E-mail info-env@eurofins.nl
3770 AL Barneveld NL Site www.eurofins.nl

BNP Paribas S.A. 227 9245 25
VAT/BTW No. NL 8043.14.883.B01
KvK No. 09088623
IBAN: NL71BNPA0227924525
BIC: BNPANL2A

Eurofins Analytico B.V. is ISO 14001: 2004 gecertificeerd door TÜV en erkend door het Vlaamse Gewest (OVAM en Dep. LNE), het Brusselse Gewest (BIM), het Waalse Gewest (DGRNE-OWD) en door de overheden van Frankrijk en Luxemburg (MEV).

Bijlage (C) met methodeverwijzingen behorende bij analysecertificaat 2015032985/1

Pagina 1/1

Analyse	Methode	Techniek	Methode referentie
Droge Stof	W0104	Gravimetrie	Cf. pb 3010-2 en gw. NEN-ISO 11465
Cryogeen malen AS3000	W0106	Voorbehandeling	Cf. AS3000
Organische stof (gloeirest)	W0109	Gravimetrie	Cf. pb 3010-3 en cf. NEN 5754
Lutum (fractie < 2 µm)	W0171	Sedimentatie	Cf. pb 3010-4 en cf. NEN 5753
Barium (Ba)	W0423	ICP-MS	Cf. pb 3010-5 en cf. NEN-EN-ISO 17294-2
Cadmium (Cd)	W0423	ICP-MS	Cf. pb 3010-5 en cf. NEN-EN-ISO 17294-2
Kobalt (Co)	W0423	ICP-MS	Cf. pb 3010-5 en cf. NEN-EN-ISO 17294-2
Koper (Cu)	W0423	ICP-MS	Cf. pb 3010-5 en cf. NEN-EN-ISO 17294-2
Kwik (Hg)	W0423	ICP-MS	Cf. pb 3010-5 en cf. NEN-EN-ISO 17294-2
Molybdeen (Mo)	W0423	ICP-MS	Cf. pb 3010-5 en cf. NEN-EN-ISO 17294-2
Nikkel (Ni)	W0423	ICP-MS	Cf. pb 3010-5 en cf. NEN-EN-ISO 17294-2
Lood (Pb)	W0423	ICP-MS	Cf. pb 3010-5 en cf. NEN-EN-ISO 17294-2
Zink (Zn)	W0423	ICP-MS	Cf. pb 3010-5 en cf. NEN-EN-ISO 17294-2
Minerale Olie (GC) (C10 - C40)	W0202	GC-FID	Cf. pb 3010-7 en gw. NEN-EN-ISO 16703
PCB (7)	W0271	GC-MS	Cf. pb 3010-8 en gw. NEN 6980
PAK som AS3000/AP04	W0271	GC-MS	Cf. pb. 3010-6 en gw. NEN-ISO 18287
PAK (10 VROM)	W0271	GC-MS	Cf. pb. 3010-6 en gw. NEN-ISO 18287

Eurofins Analytico B.V.

Gildeweg 44-46
3771 NB Barneveld
P.O. Box 459
3770 AL Barneveld NL

Tel. +31 (0)34 242 63 00
Fax +31 (0)34 242 63 99
E-mail info-env@eurofins.nl
Site www.eurofins.nl

BNP Paribas S.A. 227 9245 25
VAT/BTW No. NL 8043.14.883.B01
KvK No. 09088623
IBAN: NL71BNPA0227924525
BIC: BNPANL2A

Eurofins Analytico B.V. is ISO 14001: 2004 gecertificeerd door TÜV en erkend door het Vlaamse Gewest (OVAM en Dep. LNE), het Brusselse Gewest (BIM), het Waalse Gewest (DGRNE-OWD) en door de overheden van Frankrijk en Luxemburg (MEV).



Arcadis Assen
T.a.v. M.N.J. Meuwissen
Postbus 63
9400 AB ASSEN

Analyscertificaat

Datum: 22-04-2015

Hierbij ontvangt u de resultaten van het navolgende laboratoriumonderzoek.

Certificaatnummer/Versie	2015041576/1
Uw project/verslagnummer	759
Uw projectnaam	TenneT380Kv N-W
Uw ordernummer	B02032.000377
Monster(s) ontvangen	16-04-2015

Dit certificaat mag uitsluitend in zijn geheel worden gereproduceerd.

De grondmonsters worden tot 4 weken na datum ontvangst bewaard en watermonsters tot 2 weken na datum ontvangst. Zonder tegenbericht worden de monsters nadien afgevoerd. Indien de monsters langer bewaard dienen te blijven verzoeken wij U dit exemplaar uiterlijk 1 werkdag voor afloop van de standaardbewaarperiode ondertekend aan ons te retourneren. Voor de kosten van het langer bewaren van monsters verwijzen wij naar de prijslijst.

Bewaren tot:

Datum:

Naam:

Handtekening:

Wij vertrouwen erop uw opdracht hiermee naar verwachting te hebben uitgevoerd, mocht U naar aanleiding van dit analysecertificaat nog vragen hebben verzoeken wij U contact op te nemen met de afdeling Verkoop en Advies.

Met vriendelijke groet,

Eurofins Analytico B.V.



Ing. A. Veldhuizen
Technical Manager

Eurofins Analytico B.V.

Gildeweg 44-46
3771 NB Barneveld
P.O. Box 459
3770 AL Barneveld NL

Tel. +31 (0)34 242 63 00
Fax +31 (0)34 242 63 99
E-mail info-env@eurofins.nl
Site www.eurofins.nl

BNP Paribas S.A. 227 9245 25
VAT/BTW No. NL 8043.14.883.B01
KvK No. 09088623
IBAN: NL71BNPA0227924525
BIC: BNPANL2A

Eurofins Analytico B.V. is ISO 14001: 2004 gecertificeerd door TÜV en erkend door het Vlaamse Gewest (OVAM en Dep. LNE), het Brusselse Gewest (BIM), het Waalse Gewest (DGRNE-OWD) en door de overheden van Frankrijk en Luxemburg (MEV).

Analysecertificaat

Uw project/verslagnummer	759	Certificaatnummer/Versie	2015041576/1
Uw projectnaam	TenneT380Kv N-W	Startdatum	16-04-2015
Uw ordernummer	B02032.000377	Rapportagedatum	22-04-2015/12:18
Monsternemer	Marcel la Crois	Bijlage	A, B, C
Monstermatrix	Water; Water (AS3000)	Pagina	1/2
Projectcode	2794 - Arcadis - TenneT Noord-West 380 kv		

Analyse	Eenheid	1
Metalen		
S Barium (Ba)	µg/L	430
S Cadmium (Cd)	µg/L	<0.20
S Kobalt (Co)	µg/L	<2.0
S Koper (Cu)	µg/L	2.0
S Kwik (Hg)	µg/L	<0.050
S Molybdeen (Mo)	µg/L	<2.0
S Nikkel (Ni)	µg/L	5.6
S Lood (Pb)	µg/L	<2.0
S Zink (Zn)	µg/L	100
Vluchtige Aromatische Koolwaterstoffen		
S Benzeen	µg/L	<0.20
S Toluene	µg/L	<0.20
S Ethylbenzeen	µg/L	<0.20
S o-Xyleen	µg/L	<0.10
S m, p-Xyleen	µg/L	<0.20
S Xylenen (som) factor 0,7	µg/L	0.21 ¹⁾
BTEX (som)	µg/L	<0.90
S Naftaleen	µg/L	<0.020
S Styreen	µg/L	<0.20
Vluchtige organische halogeenkoolwaterstoffen		
S Dichloormethaan	µg/L	<0.20
S Trichloormethaan	µg/L	<0.20
S Tetrachloormethaan	µg/L	<0.10
S Trichlooretheen	µg/L	<0.20
S Tetrachlooretheen	µg/L	<0.10
S 1,1-Dichloorethaan	µg/L	<0.20
S 1,2-Dichloorethaan	µg/L	<0.20
S 1,1,1-Trichloorethaan	µg/L	<0.10
S 1,1,2-Trichloorethaan	µg/L	<0.10
S cis 1,2-Dichlooretheen	µg/L	<0.10

Nr. Monsteromschrijving	Datum monstername	Monster nr.
1 75901 (200-300)	15-Apr-2015	8538482

Q: door RvA geaccrediteerde verrichting
 A: AP04 erkende verrichting
 S: AS 3000 erkende verrichting
 V: VLAREL erkende verrichting

Dit certificaat mag uitsluitend in zijn geheel worden aereproduceerd.

Eurofins Analytico B.V.

Gildeweg 44-46
 3771 NB Barneveld
 P.O. Box 459
 3770 AL Barneveld NL
 Tel. +31 (0)34 242 63 00
 Fax +31 (0)34 242 63 99
 E-mail info-env@eurofins.nl
 Site www.eurofins.nl

BNP Paribas S.A. 227 9245 25
 VAT/BTW No. NL 8043.14.883.B01
 KvK No. 09088623
 IBAN: NL71BNPA0227924525
 BIC: BNPANL2A

Eurofins Analytico B.V. is ISO 14001: 2004 gecertificeerd door TÜV en erkend door het Vlaamse Gewest (OVAM en Dep. LNE), het Brusselse Gewest (BIM), het Waalse Gewest (DGRNE-OWD) en door de overheden van Frankrijk en Luxemburg (MEV).



Analysecertificaat

Uw project/verslagnummer	759	Certificaatnummer/Versie	2015041576/1
Uw projectnaam	TenneT380Kv N-W	Startdatum	16-04-2015
Uw ordernummer	B02032.000377	Rapportagedatum	22-04-2015/12:18
Monsternemer	Marcel la Crois	Bijlage	A, B, C
Monstermatrix	Water; Water (AS3000)	Pagina	2/2
Projectcode	2794 - Arcadis - TenneT Noord-West 380 kV		

Analyse	Eenheid	1
S trans 1,2-Dichlooretheen	µg/L	<0.10
CKW (som)	µg/L	<1.6
S Tribroommethaan	µg/L	<0.20
S Vinylchloride	µg/L	<0.10
S 1,1-Dichlooretheen	µg/L	<0.10
S 1,2-Dichloorethenen (Som) factor 0,7	µg/L	0.14 ¹⁾
S 1,1-Dichloorpropaan	µg/L	<0.20
S 1,2-Dichloorpropaan	µg/L	<0.20
S 1,3-Dichloorpropaan	µg/L	<0.20
S Dichloorpropanen som factor 0.7	µg/L	0.42
Minerale olie		
Minerale olie (C10-C12)	µg/L	<10
Minerale olie (C12-C16)	µg/L	<10
Minerale olie (C16-C21)	µg/L	<10
Minerale olie (C21-C30)	µg/L	<15
Minerale olie (C30-C35)	µg/L	<10
Minerale olie (C35-C40)	µg/L	<10
S Minerale olie totaal (C10-C40)	µg/L	<50

Nr. Monsteromschrijving

1 75901 (200-300)

Datum monstername

15-Apr-2015

Monster nr.

8538482

Eurofins Analytico B.V.

Gildeweg 44-46
3771 NB Barneveld
P.O. Box 459
3770 AL Barneveld NL

Tel. +31 (0)34 242 63 00
Fax +31 (0)34 242 63 99
E-mail info-env@eurofins.nl
Site www.eurofins.nl

BNP Paribas S.A. 227 9245 25
VAT/BTW No. NL 8043.14.883.B01
KvK No. 09088623
IBAN: NL71BNPR0227924525
BIC: BNPANL2A



Q: door RvA geaccrediteerde verrichting
A: AP04 erkende verrichting
S: AS 3000 erkende verrichting
V: VLAREL erkende verrichting

Dit certificaat mag uitsluitend in zijn geheel worden aereproduceerd.

Eurofins Analytico B.V. is ISO 14001: 2004 gecertificeerd door TÜV en erkend door het Vlaamse Gewest (OVAM en Dep. LNE), het Brusselse Gewest (BIM), het Waalse Gewest (DGRNE-OWD) en door de overheden van Frankrijk en Luxemburg (MEV).



Bijlage (A) met deelmonsterinformatie behorende bij analysecertificaat 2015041576/1

Pagina 1/1

Monster nr.	Boornr	Omschrijving	Van	Tot	Barcode	Monsteromschrijving
8538482	75901	1	200	300	0691592688	75901 (200-300)
8538482	75901	2	200	300	0800331173	
8538482					0691592688	



Eurofins Analytico B.V.

Gildeweg 44-46
 3771 NB Barneveld
 P.O. Box 459
 3770 AL Barneveld NL
 Tel. +31 (0)34 242 63 00
 Fax +31 (0)34 242 63 99
 E-mail info-env@eurofins.nl
 Site www.eurofins.nl

BNP Paribas S.A. 227 9245 25
 VAT/BTW No. NL 8043.14.883.B01
 KvK No. 09088623
 IBAN: NL71BNPA0227924525
 BIC: BNPANL2A

Eurofins Analytico B.V. is ISO 14001: 2004 gecertificeerd door TÜV en erkend door het Vlaamse Gewest (OVAM en Dep. LNE), het Brusselse Gewest (BIM), het Waalse Gewest (DGRNE-OWD) en door de overheden van Frankrijk en Luxemburg (MEV).

Bijlage (B) met opmerkingen behorende bij analysecertificaat 2015041576/1

Pagina 1/1

Opmerking 1)De toetswaarde van de som is gelijk aan de sommatie van $0,7 \cdot RG$ **Eurofins Analytico B.V.**

Gildeweg 44-46 Tel. +31 (0)34 242 63 00
3771 NB Barneveld Fax +31 (0)34 242 63 99
P.O. Box 459 E-mail info-env@eurofins.nl
3770 AL Barneveld NL Site www.eurofins.nl

BNP Paribas S.A. 227 9245 25
VAT/BTW No. NL 8043.14.883.B01
KvK No. 09088623
IBAN: NL71BNPA0227924525
BIC: BNPANL2A

Eurofins Analytico B.V. is ISO 14001: 2004 gecertificeerd door TÜV en erkend door het Vlaamse Gewest (OVAM en Dep. LNE), het Brusselse Gewest (BIM), het Waalse Gewest (DGRNE-OWD) en door de overheden van Frankrijk en Luxemburg (MEV).

Bijlage (C) met methodeverwijzingen behorende bij analysecertificaat 2015041576/1

Pagina 1/1

Analyse	Methode	Techniek	Methode referentie
Aromaten (BTEXN)	W0254	HS-GC-MS	Cf. pb 3130-1
Xylenen som AS3000	W0254	HS-GC-MS	Cf. pb 3130-1
Barium (Ba)	W0421	ICP-MS	Cf. pb 3110-3 en cf. NEN-EN-ISO 17294-2
Cadmium (Cd)	W0421	ICP-MS	Cf. pb 3110-3 en cf. NEN-EN-ISO 17294-2
Cobalt (Co)	W0421	ICP-MS	Cf. pb 3110-3 en cf. NEN-EN-ISO 17294-2
Koper (Cu)	W0421	ICP-MS	Cf. pb 3110-3 en cf. NEN-EN-ISO 17294-2
Kwik (Hg)	W0421	ICP-MS	Cf. pb 3110-3 en cf. NEN-EN-ISO 17294-2
Molybdeen (Mo)	W0421	ICP-MS	Cf. pb 3110-3 en cf. NEN-EN-ISO 17294-2
Nikkel (Ni)	W0421	ICP-MS	Cf. pb 3110-3 en cf. NEN-EN-ISO 17294-2
Lood (Pb)	W0421	ICP-MS	Cf. pb 3110-3 en cf. NEN-EN-ISO 17294-2
Zink (Zn)	W0421	ICP-MS	Cf. pb 3110-3 en cf. NEN-EN-ISO 17294-2
Styreen	W0254	HS-GC-MS	Cf. pb 3130-1
VOC1 (11)	W0254	HS-GC-MS	Cf. pb 3130-1
Tribroommethaan (Bromoform)	W0254	HS-GC-MS	Cf. pb 3130-1
Vinylchloride	W0254	HS-GC-MS	Cf. pb 3130-1
1,1-Dichlooretheen	W0254	HS-GC-MS	Cf. pb 3130-1
DiChlEtheen som AS3000	W0254	HS-GC-MS	Cf. pb 3130-1
1,1-Dichloorpropaan	W0254	HS-GC-MS	Cf. pb 3130-1
1,2-Dichloorpropaan	W0254	HS-GC-MS	Cf. pb 3130-1
1,3-Dichloorpropaan	W0254	HS-GC-MS	Cf. pb 3130-1
DiChlprop. som AS300	W0254	HS-GC-MS	Cf. pb 3130-2 en gw. NEN EN ISO 15680
Minerale olie (GC) (C10 - C40)	W0215	LVI-GC-FID	Cf. pb 3110-5

Eurofins Analytico B.V.

Gildeweg 44-46
 3771 NB Barneveld
 P.O. Box 459
 3770 AL Barneveld NL

Tel. +31 (0)34 242 63 00
 Fax +31 (0)34 242 63 99
 E-mail info-env@eurofins.nl
 Site www.eurofins.nl

BNP Paribas S.A. 227 9245 25
 VAT/BTW No. NL 8043.14.883.B01
 KvK No. 09088623
 IBAN: NL71BNPA0227924525
 BIC: BNPANL2A

Eurofins Analytico B.V. is ISO 14001: 2004 gecertificeerd door TÜV en erkend door het Vlaamse Gewest (OVAM en Dep. LNE), het Brusselse Gewest (BIM), het Waalse Gewest (DGRNE-OWD) en door de overheden van Frankrijk en Luxemburg (MEV).

ARCADIS Regio B.V.
T.a.v. M.N.J. Meuwissen
Postbus 63
9400 AB ASSEN

Analyscertificaat

Datum: 22-04-2015

Hierbij ontvangt u de resultaten van het navolgende laboratoriumonderzoek.

Certificaatnummer/Versie	2015041577/1
Uw project/verslagnummer	759
Uw projectnaam	TenneT380Kv N-W
Uw ordernummer	B02032.000377
Monster(s) ontvangen	16-04-2015

Dit certificaat mag uitsluitend in zijn geheel worden gereproduceerd.

De grondmonsters worden tot 4 weken na datum ontvangst bewaard en watermonsters tot 2 weken na datum ontvangst. Zonder tegenbericht worden de monsters nadien afgevoerd. Indien de monsters langer bewaard dienen te blijven verzoeken wij U dit exemplaar uiterlijk 1 werkdag voor afloop van de standaardbewaarperiode ondertekend aan ons te retourneren. Voor de kosten van het langer bewaren van monsters verwijzen wij naar de prijslijst.

Bewaren tot:

Datum:

Naam:

Handtekening:

Wij vertrouwen erop uw opdracht hiermee naar verwachting te hebben uitgevoerd, mocht U naar aanleiding van dit analysecertificaat nog vragen hebben verzoeken wij U contact op te nemen met de afdeling Verkoop en Advies.

Met vriendelijke groet,

Eurofins Analytico B.V.



Ing. A. Veldhuizen
Technical Manager

Eurofins Analytico B.V.

Gildeweg 44-46
3771 NB Barneveld
P.O. Box 459
3770 AL Barneveld NL

Tel. +31 (0)34 242 63 00
Fax +31 (0)34 242 63 99
E-mail info-env@eurofins.nl
Site www.eurofins.nl

BNP Paribas S.A. 227 9245 25
VAT/BTW No. NL 8043.14.883.B01
KvK No. 09088623
IBAN: NL71BNPA0227924525
BIC: BNPANL2A

Eurofins Analytico B.V. is ISO 14001: 2004 gecertificeerd door TÜV en erkend door het Vlaamse Gewest (OVAM en Dep. LNE), het Brusselse Gewest (BIM), het Waalse Gewest (DGRNE-OWD) en door de overheden van Frankrijk en Luxemburg (MEV).

Analysecertificaat

Uw project/verslagnummer	759	Certificaatnummer/Versie	2015041577/1
Uw projectnaam	TenneT380Kv N-W	Startdatum	16-04-2015
Uw ordernummer	B02032.000377	Rapportagedatum	22-04-2015/16:29
Monsternemer	Marcel la Crois	Bijlage	A, C, D
Monstermatrix	Water; Afvalwater	Pagina	1/1
Projectcode	2794 - Arcadis - TenneT Noord-West 380 kv		

Analyse	Eenheid	1	2
Metalen			
Q Arseen (As) na ontsluiting	µg/L	2.1	6.5
Q IJzer (Fe) na ontsluiting	mg/L	0.12	1.9
IJzer (II)	mg/L	0.22	0.13
Q Fosfor totaal (P)	mg/L	<0.050	0.12
Q Fosfor totaal (P04)	mg P04/L	<0.15	0.37
Q Fosfor totaal (P205)	mg P205/L	<0.12	0.27
Fysisch-chemische analyses			
Q Droogrest onopgel. bestand. (NEN6621)	mg/L	190	48
Q Zuurstof	mg O2/L	4.8	10.8
Anorganische verbindingen & natte chemie			
Q Chemisch zuurstof verbruik (CZV)	mg/L	32	38
Q Stikstof volgens Kjeldahl (N)	mg/L	5.1	1.0
Q Sulfaat opgelost (S04)	mg S04/L	270	97
Q Sulfaat opgelost (S04-S)	mg S/L	89	32
Anorganische verbindingen			
Q Ammonium (NH4-N)	mg N/L	<0.050	<0.050
Q Ammonium (NH4)	mg/L	<0.065	<0.065
Q Chloride	mg/L	1730	420
Biologisch en/of toxicologisch onderzoek			
Q Biochemisch zuurstof verbruik (BZV-5)	mg O2/L	1.4	3.6

Nr.	Monsterschrijving	Datum monstername	Monster nr.
1	75901a (520-620)	15-Apr-2015	8538483
2	759010W	15-Apr-2015	8538484

Q: door RvA geaccrediteerde verrichting
 A: AP04 erkende verrichting
 S: AS 3000 erkende verrichting
 V: VLAREL erkende verrichting

Dit certificaat mag uitsluitend in zijn geheel worden aereproduceerd.

Eurofins Analytico B.V.

Gildeweg 44-46
 3771 NB Barneveld
 P.O. Box 459
 3770 AL Barneveld NL
 Tel. +31 (0)34 242 63 00
 Fax +31 (0)34 242 63 99
 E-mail info-env@eurofins.nl
 Site www.eurofins.nl

BNP Paribas S.A. 227 9245 25
 VAT/BTW No. NL 8043.14.883.B01
 KvK No. 09088623
 IBAN: NL71BNPA0227924525
 BIC: BNPANL2A

Eurofins Analytico B.V. is ISO 14001: 2004 gecertificeerd door TÜV en erkend door het Vlaamse Gewest (OVAM en Dep. LNE), het Brusselse Gewest (BIM), het Waalse Gewest (DGRNE-OWD) en door de overheden van Frankrijk en Luxemburg (MEV).

Akkoord
Pr.coörd.
 FZ

TESTEN
RvA LO10

Bijlage (A) met deelmonsterinformatie behorende bij analysecertificaat 2015041577/1

Pagina 1/1

Monster nr.	Boornr	Omschrijving	Van	Tot	Barcode	Monsteromschrijving
8538483	75901a	1	520	620	0580610286	75901a (520-620)
8538483	75901a	10	520	620	0660038177	
8538483	75901a	2	520	620	0660038176	
8538483	75901a	3	520	620	0640053060	
8538483	75901a	4	520	620	0640053059	
8538483	75901a	5	520	620	0640053067	
8538483	75901a	6	520	620	0640053068	
8538483	75901a	7	520	620	0691592673	
8538483	75901a	8	520	620	0620038333	
8538483	75901a	9	520	620	0800331080	
8538484	759010W	1			0580610285	759010W
8538484	759010W	10			0660038172	
8538484	759010W	2			0660038173	
8538484	759010W	3			0640053073	
8538484	759010W	4			0640053072	
8538484	759010W	5			0640053076	
8538484	759010W	6			0640053069	
8538484	759010W	7			0691592697	
8538484	759010W	8			0800331199	
8538484	759010W	9			0620038356	



Eurofins Analytico B.V.

Gildeweg 44-46
 3771 NB Barneveld
 P.O. Box 459
 3770 AL Barneveld NL
 Tel. +31 (0)34 242 63 00
 Fax +31 (0)34 242 63 99
 E-mail info-env@eurofins.nl
 Site www.eurofins.nl

BNP Paribas S.A. 227 9245 25
 VAT/BTW No. NL 8043.14.883.B01
 KvK No. 09088623
 IBAN: NL71BNPA0227924525
 BIC: BNPANL2A

Eurofins Analytico B.V. is ISO 14001: 2004 gecertificeerd door TÜV en erkend door het Vlaamse Gewest (OVAM en Dep. LNE), het Brusselse Gewest (BIM), het Waalse Gewest (DGRNE-OWD) en door de overheden van Frankrijk en Luxemburg (MEV).

Bijlage (C) met methodeverwijzingen behorende bij analysecertificaat 2015041577/1

Pagina 1/1

Analyse	Methode	Techniek	Methode referentie
Droogr. onopgel. best. (NEN 6621)	W0552	Gravimetrie	Cf. NEN 6499 en gw. NEN 6621
Fosfaat totaal (gemeten als P)	W0425	ICP-MS	Cf. NEN-EN-ISO 17294-2 en cf. CMA/2/I/B.1
Arseen (As) na ontsluiting (ICP-MS)	W0425	ICP-MS	Cf. NEN-EN-ISO 17294-2 en cf. CMA/2/I/B.1
IJzer (Fe) na ontsluiting (ICP-MS)	W0425	ICP-MS	Cf. NEN-EN-ISO 17294-2 en cf. CMA/2/I/B.1
IJzer (II)	W0510	Spectrometrie	Cf. NEN 6482
Zuurstof	W0556	Potentiometrie	Cf. NEN-ISO 5814
Chemisch zuurstof verbruik (CZY)	W0553	Titrimetrie	Cf. NEN 6633/A1:2007
Stikstof volgens Kjeldahl	W0554	Spectrometrie	Eigen meth. (NEN-ISO 5663/NEN 6604)
Sulfaat - opgelost	W0522	Spectrometrie (CFA)	Cf. NEN 6654
Ammonium	W0566	Spectrometrie	Cf. NEN 6604
Chloride	W0566	Spectrometrie	Cf. NEN 6604
Biochem. zuurstofverbr. (BZV-5)	W0556	Potentiometrie	Cf. NEN-EN1899-1& cf. NEN-ISO5814 (EN25814)



Eurofins Analytico B.V.

Gildeweg 44-46
3771 NB Barneveld
P.O. Box 459
3770 AL Barneveld NL

Tel. +31 (0)34 242 63 00
Fax +31 (0)34 242 63 99
E-mail info-env@eurofins.nl
Site www.eurofins.nl

BNP Paribas S.A. 227 9245 25
VAT/BTW No. NL 8043.14.883.B01
KvK No. 09088623
IBAN: NL71BNPA0227924525
BIC: BNPANL2A

Eurofins Analytico B.V. is ISO 14001: 2004 gecertificeerd door TÜV en erkend door het Vlaamse Gewest (OVAM en Dep. LNE), het Brusselse Gewest (BIM), het Waalse Gewest (DGRNE-OWD) en door de overheden van Frankrijk en Luxemburg (MEV).

Bijlage (D) opmerkingen aangaande de monstername en conserveringstermijn 2015041577/1

Pagina 1/1

Er zijn verschillen met de richtlijnen geconstateerd die de betrouwbaarheid van de resultaten van onderstaande monsters of analyses mogelijk hebben beïnvloed.

Analyse

De conserveringstermijn is voor de betreffende analyse overschreden.

Voorbehandeling BZV

Monster nr.

8538483

8538484

Eurofins Analytico B.V.

Gildeweg 44-46
3771 NB Barneveld
P.O. Box 459
3770 AL Barneveld NL

Tel. +31 (0)34 242 63 00
Fax +31 (0)34 242 63 99
E-mail info-env@eurofins.nl
Site www.eurofins.nl

BNP Paribas S.A. 227 9245 25
VAT/BTW No. NL 8043.14.883.B01
KvK No. 09088623
IBAN: NL71BNP0227924525
BIC: BNPANL2A

Eurofins Analytico B.V. is ISO 14001: 2004 gecertificeerd door TÜV en erkend door het Vlaamse Gewest (OVAM en Dep. LNE), het Brusselse Gewest (BIM), het Waalse Gewest (DGRNE-OWD) en door de overheden van Frankrijk en Luxemburg (MEV).



Tabel 1: Gemeten gehalten in grond met beoordeling conform de Wet Bodembescherming

Grondmonster		MMbg01			MMog01		
Certificaatcode							
Boring(en)		75901, 75902, 75903, 75904, 75905, 75906			75901, 75901, 75901, 75902, 75902, 75902		
Traject (m -mv)		0,00 - 0,50			0,40 - 2,00		
Humus	% ds	2,9			1,5		
Lutum	% ds	17			12		
Datum van toetsing		29-6-2015			29-6-2015		
Monsterconclusie		Voldoet aan Achtergrondwaarde			Voldoet aan Achtergrondwaarde		
Monstermelding 1							
Monstermelding 2							
Monstermelding 3							
		Meetw	GSSD	Index	Meetw	GSSD	Index
METALEN							
Barium [Ba]	mg/kg ds	25	34 ⁽⁶⁾		<20	<24 ⁽⁶⁾	
Cadmium [Cd]	mg/kg ds	0,22	0,30	-0,02	<0,2	<0,2	-0,03
Kobalt [Co]	mg/kg ds	5,3	7,1	-0,05	4,7	7,8	-0,04
Koper [Cu]	mg/kg ds	9,5	12,8	-0,18	<5	<5	-0,23
Kwik [Hg]	mg/kg ds	0,065	0,075	-0	<0,05	<0,04	-0
Nikkel [Ni]	mg/kg ds	17	22	-0,2	14	22	-0,2
Molybdeen [Mo]	mg/kg ds	<1,5	<1,1	-0	<1,5	<1,1	-0
Lood [Pb]	mg/kg ds	16	20	-0,06	<10	<9	-0,09
Zink [Zn]	mg/kg ds	50	67	-0,13	32	50	-0,16
PAK							
Naftaleen	mg/kg ds	<0,05	<0,04		<0,05	<0,04	
Anthraceen	mg/kg ds	<0,05	<0,04		<0,05	<0,04	
Fenanthreen	mg/kg ds	<0,05	<0,04		<0,05	<0,04	
Fluorantheen	mg/kg ds	<0,05	<0,04		<0,05	<0,04	
Chryseen	mg/kg ds	<0,05	<0,04		<0,05	<0,04	
Benzo(a)anthraceen	mg/kg ds	<0,05	<0,04		<0,05	<0,04	
Benzo(a)pyreen	mg/kg ds	<0,05	<0,04		<0,05	<0,04	
Benzo(k)fluorantheen	mg/kg ds	<0,05	<0,04		<0,05	<0,04	
Indeno-(1,2,3-c,d)pyreen	mg/kg ds	<0,05	<0,04		<0,05	<0,04	
Benzo(g,h,i)peryleen	mg/kg ds	<0,05	<0,04		<0,05	<0,04	
PAK 10 VROM	mg/kg ds		<0,35	-0,03		<0,35	-0,03
Pak-totaal (10 van VROM) (0.7 factio)	mg/kg ds	<0,35			<0,35		
GECHLOREERDE KOOLWATERSTOFFEN							
PCB 28	mg/kg ds	<0,001	<0,002		<0,001	<0,004	
PCB 52	mg/kg ds	<0,001	<0,002		<0,001	<0,004	
PCB 101	mg/kg ds	<0,001	<0,002		<0,001	<0,004	
PCB 118	mg/kg ds	<0,001	<0,002		<0,001	<0,004	
PCB 138	mg/kg ds	<0,001	<0,002		<0,001	<0,004	
PCB 153	mg/kg ds	<0,001	<0,002		<0,001	<0,004	
PCB 180	mg/kg ds	<0,001	<0,002		<0,001	<0,004	
PCB (7) (som, 0.7 factor)	mg/kg ds	<0,0049			<0,0049		
PCB (som 7)	mg/kg ds		<0,017	-0		<0,025	0,01
OVERIGE (ORGANISCHE) VERBINDINGEN							
Minerale olie C10 - C12	mg/kg ds	<3	7 ⁽⁶⁾		<3	11 ⁽⁶⁾	
Minerale olie C12 - C16	mg/kg ds	<5	12 ⁽⁶⁾		<5	18 ⁽⁶⁾	
Minerale olie C16 - C21	mg/kg ds	<5	12 ⁽⁶⁾		5,6	28,0 ⁽⁶⁾	
Minerale olie C21 - C30	mg/kg ds	<11	27 ⁽⁶⁾		<11	39 ⁽⁶⁾	
Minerale olie C30 - C35	mg/kg ds	5,5	19,0 ⁽⁶⁾		<5	18 ⁽⁶⁾	
Minerale olie C35 - C40	mg/kg ds	<6	14 ⁽⁶⁾		<6	21 ⁽⁶⁾	
Minerale olie C10 - C40	mg/kg ds	<35	<84	-0,02	<35	<123	-0,01
OVERIG							
Droge stof	% m/m	82,4	82,4 ⁽⁶⁾		72,3	72,3 ⁽⁶⁾	
Lutum	ds	16,8			12,3		
Organische stof (humus)	ds	2,9			1,5		

Grondmonster		MMbg01	MMog01	
Certificaatcode				
Boring(en)		75901, 75902, 75903, 75904, 75905, 75906	75901, 75901, 75901, 75902, 75902, 75902	
Traject (m -mv)		0,00 - 0,50	0,40 - 2,00	
Humus	% ds	2,9	1,5	
Lutum	% ds	17	12	
Datum van toetsing		29-6-2015	29-6-2015	
Monsterconclusie		Voldoet aan Achtergrondwaarde	Voldoet aan Achtergrondwaarde	
	ds			
Gloeirest	% (m/m) ds	95,9	97,7	

----- : Geen toetsnorm aanwezig
 < : kleiner dan de detectielimiet
 8,88 : <= Achtergrondwaarde
 8,88 : <= Interventiewaarde
 8,88 : > Interventiewaarde
 6 : Heeft geen normwaarde
 # : verhoogde rapportagegrens
 GSSD : Gestandaardiseerde meetwaarde
 Index : (GSSD - AW) / (I - AW)

- Getoetst via de BoToVa service, versie 2.0.0 -

Tabel 2: Normwaarden conform de Wet Bodembescherming

		AW	WO	IND	I
METALEN					
Cadmium [Cd]	mg/kg ds	0,6	1,2	4,3	13
Kobalt [Co]	mg/kg ds	15	35	190	190
Koper [Cu]	mg/kg ds	40	54	190	190
Kwik [Hg]	mg/kg ds	0,15	0,83	4,8	36
Nikkel [Ni]	mg/kg ds	35	39	100	100
Molybdeen [Mo]	mg/kg ds	1,5	88	190	190
Lood [Pb]	mg/kg ds	50	210	530	530
Zink [Zn]	mg/kg ds	140	200	720	720
PAK					
PAK 10 VROM	mg/kg ds	1,5	6,8	40	40
GECHLOREERDE KOOLWATERSTOFFEN					
PCB (som 7)	mg/kg ds	0,02	0,04	0,5	1
OVERIGE (ORGANISCHE) VERBINDINGEN					
Minerale olie C10 - C40	mg/kg ds	190	190	500	5000

Tabel 3: Gemeten concentraties in grondwater met beoordeling conform de Wet Bodembescherming

Watermonster		75901-1-1
Datum		15-4-2015
Filterdiepte (m -mv)		1,70 - 2,70
Datum van toetsing		29-6-2015
Monsterconclusie		Overschrijding Streefwaarde
Monstermelding 1		
Monstermelding 2		
Monstermelding 3		
		Meetw GSSD Index
METALEN		

Watermonster		75901-1-1		
Datum		15-4-2015		
Filterdiepte (m -mv)		1,70 - 2,70		
Datum van toetsing		29-6-2015		
Monsterconclusie		Overschrijding Streefwaarde		
Barium [Ba]	µg/l	430	430	0,66
Cadmium [Cd]	µg/l	<0,2	<0,1	-0,05
Kobalt [Co]	µg/l	<2	<1	-0,24
Koper [Cu]	µg/l	2	2	-0,22
Kwik [Hg]	µg/l	<0,05	<0,04	-0,04
Nikkel [Ni]	µg/l	5,6	5,6	-0,16
Molybdeen [Mo]	µg/l	<2	<1	-0,01
Lood [Pb]	µg/l	<2	<1	-0,23
Zink [Zn]	µg/l	100	100	0,05
PAK				
Naftaleen	µg/l	<0,02	<0,01	0
PAK 10 VROM	-		<0,00020 ⁽¹¹⁾	
GECHLOREERDE KOOLWATERSTOFFEN				
1,1-Dichloorpropaan	µg/l	<0,2	<0,1	
1,3-Dichloorpropaan	µg/l	<0,2	<0,1	
Tribroommethaan (bromofom)	µg/l	<0,2	<0,1 ⁽¹⁴⁾	
Tetrachloormethaan (Tetra)	µg/l	<0,1	<0,1	0,01
1,1-Dichloorethaan	µg/l	<0,2	<0,1	-0,01
1,2-Dichloorethaan	µg/l	<0,2	<0,1	-0,02
1,2-Dichloorpropaan	µg/l	<0,2	<0,1	
1,1,1-Trichloorethaan	µg/l	<0,1	<0,1	0
1,1,2-Trichloorethaan	µg/l	<0,1	<0,1	0
Trichlooretheen (Tri)	µg/l	<0,2	<0,1	-0,05
Tetrachlooretheen (Per)	µg/l	<0,1	<0,1	0
Vinylchloride	µg/l	<0,1	<0,1	0,02
Dichloorpropanen (0,7 som, 1,1+1,2+1,3)	µg/l	0,42		
1,2-Dichloorethenen (som, 0,7 facto)	µg/l	0,14		
Dichloormethaan	µg/l	<0,2	<0,1	0
Trichloormethaan (Chloroform)	µg/l	<0,2	<0,1	-0,01
cis + trans-1,2-Dichlooretheen	µg/l		<0,14	0,01
1,1-Dichlooretheen	µg/l	<0,1	<0,1	0,01
cis-1,2-Dichlooretheen	µg/l	<0,1	<0,1	
trans-1,2-Dichlooretheen	µg/l	<0,1	<0,1	
Dichloorpropaan	µg/l		<0,42	-0
CKW (som)	µg/l	<1,6		
AROMATISCHE VERBINDINGEN				
Xylenen (som, 0,7 factor)	µg/l	0,21		
BTEX (som)	µg/l	<0,9	0,6 ⁽⁶⁾	
Styreen (Vinylbenzeen)	µg/l	<0,2	<0,1	-0,02
Benzeen	µg/l	<0,2	<0,1	-0
Ethylbenzeen	µg/l	<0,2	<0,1	-0,03
Tolueen	µg/l	<0,2	<0,1	-0,01
Xylenen (som)	µg/l		<0,21	0
meta-/para-Xyleen (som)	µg/l	<0,2	<0,1	
ortho-Xyleen	µg/l	<0,1	<0,1	
Som 16 Aromatische oplosmiddelen	µg/l		<0,77 ^(2,14)	
OVERIGE (ORGANISCHE) VERBINDINGEN				
Minerale olie C10 - C12	µg/l	<10	7 ⁽⁶⁾	
Minerale olie C12 - C16	µg/l	<10	7 ⁽⁶⁾	
Minerale olie C16 - C21	µg/l	<10	7 ⁽⁶⁾	

Watermonster		75901-1-1		
Datum		15-4-2015		
Filterdiepte (m -mv)		1,70 - 2,70		
Datum van toetsing		29-6-2015		
Monsterconclusie		Overschrijding Streefwaarde		
Minerale olie C21 - C30	µg/l	<15	11 ⁽⁶⁾	
Minerale olie C30 - C35	µg/l	<10	7 ⁽⁶⁾	
Minerale olie C35 - C40	µg/l	<10	7 ⁽⁶⁾	
Minerale olie C10 - C40	µg/l	<50	<35	-0,03

-----	: Geen toetsnorm aanwezig
<	: kleiner dan de detectielimiet
8,88	: <= Streefwaarde
8,88	: > Streefwaarde
8,88	: > Interventiewaarde
11	: Enkele parameters ontbreken in de berekening van de somfractie
14	: Streefwaarde ontbreekt zorgplicht van toepassing
2	: Enkele parameters ontbreken in de som
6	: Heeft geen normwaarde
#	: verhoogde rapportagegrens
GSSD	: Gestandaardiseerde meetwaarde
Index	: (GSSD - S) / (I - S)

- Getoetst via de BoToVa service, versie 2.0.0 -

Tabel 4: Normwaarden conform de Wet Bodembescherming

		S	S Diep	Indicatief	I
METALEN					
Barium [Ba]	µg/l	50	200		625
Cadmium [Cd]	µg/l	0,4	0,06		6
Kobalt [Co]	µg/l	20	0,7		100
Koper [Cu]	µg/l	15	1,3		75
Kwik [Hg]	µg/l	0,05	0,01		0,3
Nikkel [Ni]	µg/l	15	2,1		75
Molybdeen [Mo]	µg/l	5	3,6		300
Lood [Pb]	µg/l	15	1,7		75
Zink [Zn]	µg/l	65	24		800
PAK					
Naftaleen	µg/l	0,01			70
GECHLOREERDE KOOLWATERSTOFFEN					
Tribroommethaan (bromoform)	µg/l				630
Tetrachloormethaan (Tetra)	µg/l	0,01			10
1,1-Dichloorethaan	µg/l	7			900
1,2-Dichloorethaan	µg/l	7			400
1,1,1-Trichloorethaan	µg/l	0,01			300
1,1,2-Trichloorethaan	µg/l	0,01			130
Trichlooretheen (Tri)	µg/l	24			500
Tetrachlooretheen (Per)	µg/l	0,01			40
Vinylchloride	µg/l	0,01			5
Dichloormethaan	µg/l	0,01			1000
Trichloormethaan (Chloroform)	µg/l	6			400
cis + trans-1,2-Dichlooretheen	µg/l	0,01			20
1,1-Dichlooretheen	µg/l	0,01			10
Dichloorpropaan	µg/l	0,8			80
AROMATISCHE VERBINDINGEN					
Styreen (Vinylbenzeen)	µg/l	6			300
Benzeen	µg/l	0,2			30
Ethylbenzeen	µg/l	4			150
Tolueen	µg/l	7			1000
Xylenen (som)	µg/l	0,2			70

		S	S Diep	Indicatief	I
Som 16 Aromatische oplosmiddelen	µg/l			150	
OVERIGE (ORGANISCHE) VERBINDINGEN					
Minerale olie C10 - C40	µg/l	50			600

Toetsingskader

WET BODEMBESCHERMING

Toetsing van de analyseresultaten van grond- en grondwater heeft plaatsgevonden aan de hand van het toetsingskader zoals gedefinieerd in de bijlage 1 van de Circulaire bodemsanering van 1 juli 2013 (BoToVa). Onderstaande toetswaarden worden gehanteerd om de mate van bodemverontreiniging weer te geven. De toetswaarden zijn gebaseerd op humaan-toxicologische en ecotoxicologische uitgangspunten (RIVM studies) en beleidsmatige overwegingen (NOBO rapport).

- **Interventiewaarden (I)**
De interventiewaarden bodemsanering geven het concentratieniveau voor verontreinigingen in grond en grondwater aan waarboven ernstige vermindering of dreigende vermindering optreedt van de functionele eigenschappen die de bodem heeft voor mens, plant en dier. Bij gehalten boven de interventiewaarde is mogelijk sprake van (een geval van) ernstige verontreiniging en is er mogelijk een saneringsnoodzaak.
- **Streefwaarden grondwater (S)**
De streefwaarden gelden als referentiewaarden en hebben betrekking op de in de natuur voorkomende achtergrondwaarden in het grondwater of op detectiegrenzen bij stoffen die niet in natuurlijk milieu voorkomen.
- **Achtergrondwaarden grond (AW2000)**
De achtergrondwaarden gelden als referentiewaarden waar relatief onbelaste gebieden (natuur en landbouwgebieden) voor 95 % aan voldoen. Grond die aan de AW2000 voldoet is blijvend geschikt voor alle bodemfuncties (waaronder moestuin, natuur en landbouw).
- **Tussenwaarde ($\frac{1}{2}$ (AW2000+I)) resp. ($\frac{1}{2}$ (S+I))**
De tussenwaarde is een grens die aan geeft dat er een nader onderzoek noodzakelijk is.

De gemeten gehalten voor grond zijn voor het lutum en organische stof percentage gecorrigeerd naar de standaardbodem met 25% lutum en 10% organische stof. Hierna is getoetst aan de hierboven genoemde toetswaarden.

BESLUIT BODEMKWALITEIT

Op toepassing van grond en baggerspecie (op of in de landbodem en in oppervlaktewater en verspreiding van baggerspecie in oppervlaktewater) is het Besluit bodemkwaliteit van toepassing. Daarin kunnen lokale (water)bodembeheerders kiezen tussen generiek en gebiedspecifiek beleid of het overgangsbeleid.

Gebiedspecifiek beleid

Met het gebiedspecifiek beleid kunnen lokale landbodem en waterkwaliteitsbeheerders zelf bodemkwaliteitsnormen vaststellen. Als randvoorwaarden geldt dat sprake moet zijn van stand-still op gebiedsniveau. De normen in het gebiedspecifieke kader worden lokale Maximale waarden genoemd.

Generiek beleid

Binnen het generieke (landelijke) beleid is het toetsingskader gebaseerd op een klassenindeling voor kwaliteit en functie. Uitgangspunt bij toepassing van grond en baggerspecie binnen het generieke kader is, dat de kwaliteit moet aansluiten bij de functie van de bodem en dat de lokale (water)bodemkwaliteit op klasse niveau niet mag verslechteren en waar mogelijk verbetert. Het toetsingskader is vastgelegd in de Regeling Bodemkwaliteit van 2007 (en de daarop volgende wijzigingen in april 2009, november 2010, januari 2013 en juli 2013).

Landbodem

- Binnen het generieke kader zijn voor toepassing op landbodem twee functieklassen onderscheiden waar verruimde kwaliteitsnormen van toepassing zijn: Wonen en Industrie.
- De indeling van de kwaliteit van toe te passen partijen grond is als volgt:
- Vrij toepasbaar. Een partij grond is vrij toepasbaar wanneer deze voldoet aan de achtergrondwaarden. Bij toetsing aan de achtergrondwaarden wordt echter wel een versoepelende toetsingsregel toegepast:
De kwaliteit van de grond of baggerspecie overschrijdt niet de achtergrondwaarden als bij meting van 7-16 parameters het rekenkundig gemiddelde gehalten van maximaal 2 stoffen verhoogd zijn ten opzichte van de achtergrondwaarden.
- Bodemkwaliteitsklasse wonen. Een partij grond voldoet aan de bodemkwaliteitsklasse wonen indien deze de maximale waarden van bodemkwaliteitsklasse wonen niet overschrijdt.
- Bodemkwaliteitsklasse industrie. Een partij grond voldoet aan de bodemkwaliteitsklasse industrie indien deze de maximale waarden van bodemkwaliteitsklasse industrie niet overschrijdt.
- Niet toepasbaar. Een partij grond is niet toepasbaar wanneer deze niet voldoet aan de maximale waarden van bodemfunctieklasse industrie.

Waterbodem

In het generieke toetsingskader wordt de kwaliteit van bodem onder oppervlaktewater uitgedrukt in “voldoet aan de achtergrondwaarden” of kwaliteitsklasse A of B:

- Achtergrondwaarden. Een partij grond of baggerspecie is vrij toepasbaar wanneer deze voldoet aan de achtergrondwaarden. Bij toetsing aan de achtergrondwaarden wordt echter wel een versoepelende toetsingsregel toegepast:
De kwaliteit van de grond of baggerspecie overschrijdt niet de achtergrondwaarden als bij meting van 7-16 parameters het rekenkundig gemiddelde gehalten van maximaal 2 stoffen verhoogd zijn ten opzichte van de achtergrondwaarden.
- Kwaliteitsklasse A. Er is sprake van kwaliteitsklasse A indien de rekenkundige gemiddelden van de gehalten van de gemeten stoffen in de bodem of in de bodemkwaliteitszone de achtergrondwaarden overschrijden, maar niet de maximale waarden voor kwaliteitsklasse A.
- Kwaliteitsklasse B. Er is sprake van kwaliteitsklasse B indien de rekenkundige gemiddelden van de gehalten van de gemeten stoffen in de bodem of in de bodemkwaliteitszone de maximale waarden voor kwaliteitsklasse A overschrijden, maar niet de maximale waarden voor kwaliteitsklasse B.

Kwaliteitsborging

De genoemde werkzaamheden zijn uitgevoerd in overeenstemming met de regelgeving die bekend is onder de naam Kwalibo (=kwaliteitsborging in het bodembeheer). ARCADIS Nederland B.V., vestiging Assen en uitvoerend Veldwerkbureau Poelsema zijn gecertificeerd en erkend voor de genoemde werkzaamheden. Dit houdt in dat:




- § de werkzaamheden conform BRL SIKB 2000 en VKB-protocol 2001, 2002 en 2003 zijn uitgevoerd door een gecertificeerd en erkend bedrijf. Dit rapport draagt daarom het keurmerk 'kwaliteitswaarborg bodembeheer SIKB'.
- § de veldwerkzaamheden zijn uitgevoerd door erkende medewerkers;
- § de grond- en grondwatermonsters zijn (voor)behandeld middels de AS3000 methode in het door de Raad voor de Accreditatie erkende laboratorium Eurofins Analytico te Barneveld.



Conform de eisen uit de BRL SIKB 2000 melden wij het volgende:

- § De werkzaamheden waarop deze rapportage betrekking heeft, zijn conform BRL SIKB 2000 getoetst op partijdigheid. Daarom vermelden wij dat de uitvoerder van het veldwerk voor milieuhygiënisch bodemonderzoek een ander is dan de eigenaar van het terrein waarop het veldwerk betrekking heeft.

Colofon / Verantwoording uitvoering veldwerkzaamheden (BRL 2000)

Colofon					
Uitvoering:	Poelsema Veldwerkbureau De Kampen 19 8325 DD Vollenhove Tel: 0527-242000 Fax: 0527-241730 www.poelsemaveldwerk.nl e-mail: info@poelsemaveldwerk.nl				
Opdrachtgever:	ARCADIS Nederland BV				
Projectnaam:	TenneT 380 KV Noord-West				
Projectnummer:	B02032.000377, mastlocatie 759				
Verantwoording					
	<i>VKB Protocol</i>	<i>Naam veldwerker</i>	<i>(start)datum</i>	<i>Paraaf</i>	
Verklaring werkzaamheden uitgevoerd in onafhankelijkheid van de opdrachtgever en conform de eisen van de BRL 2000 en onderliggende protocollen	2001	M P. la Crois	24-03-2015		
	2002	M P. la Crois	15-04-2015		
	2003	M.P la Crois			
	2018				
	<i>VKB Protocol</i>	<i>Omschrijving afwijking</i>			
Afgeweken van BRL 2000	2001				
	2002				
	2003				
	2018				

- *VKB P-2001: plaatsen van handboringen en peilbuizen, maken van boorbeschrijvingen, nemen van grondmonsters en waterpassen*
- *VKB P-2002: nemen van grondwatermonsters*
- *VKB P-2003: veldwerk bij milieuhygiënisch waterbodemonderzoek*
- *VKB P-2018: locatie-inspectie en monsterneming van asbest in bodem*

6 Archeologisch onderzoek

Verantwoording

Titel: Archeologisch onderzoek: Project: Noord – West 380kV
Deelgebied: 1
Mastnummer: 759

Projectnummer: B02032.000377.001

Referentienummer: T206878

Revisie: 1.0

Datum: 19 oktober 2015

Auteur(s): W.A. Ytsma (ARCADIS) & E. Goossens (RAAP)

Gecontroleerd door: D.G. Bedeaux (ARCADIS)

Goedgekeurd door: L.N.J.M. van der Drift

Paraaf goedgekeurd:



Contact: TenneT380kVnw@ARCADIS.nl

Bevoegd gezag: Gemeente Delfzijl
Contactpersoon: E. van Joolen

Aanleiding: Bodemverstorende werkzaamheden mast 759

Archeoregio: Fries-Gronings kleigebied

AMK-terrein: Niet van toepassing

Archis2: 53945

Documentatie (beheer en plaats): ARCADIS & RAAP Archeologisch Adviesbureau, regio Noord en Oost

INHOUDSOPGAVE

Samenvatting

6.1 Inleiding

6.2 Bureauonderzoek

6.3 Veldonderzoek

6.4 Conclusies en aanbevelingen

Literatuur en bronnen

6.5 Bijlagen H6

Bijlage 6-1: Ligging onderzoeksgebied op topografische ondergrond met archeologische gegevens.

Bijlage 6-2: Ligging onderzoeksgebied op de archeologische verwachtingskaart en beleidsadvieskaart gemeente Delfzijl.

Bijlage 6.3: Ligging boorpunten veldonderzoek.

Samenvatting

Volgens ARCHIS bevinden zich in het onderzoeksgebied geen bekende archeologische resten.

Er komen geen historische elementen voor.

Op basis van het bureauonderzoek wordt aan het plangebied een lage archeologische verwachting toegekend. De verwachting geldt voor alle archeologische perioden.

Op basis van het bureauonderzoek en cultuurtechnische en milieuhygiënische booronderzoek wordt geen aanvullend onderzoek geadviseerd.

6.1 Inleiding

6.1.1 Aanleiding en beleidskader

Binnen het geheel van de vergunningaanvragen is ook archeologisch vooronderzoek verplicht gesteld. Dit omdat bij graafwerkzaamheden ten behoeve van de funderingen van de nieuwe bi-pole masten mogelijk behoudenswaardige aanwezige archeologische resten beschadigd of zelfs vernietigd kunnen worden. Daartoe is er in eerste instantie een bureauonderzoek uitgevoerd om tot een gespecificeerde archeologische verwachting voor het plangebied te komen. Ter toetsing hiervan zijn vervolgens verkennende boringen verricht.

De Wet op de archeologische monumentenzorg (Wamz) is 1 september 2007 in werking getreden. Hiermee zijn de uitgangspunten van het Europese Verdrag van Malta binnen de Nederlandse wetgeving geïmplementeerd. Het belangrijkste uitgangspunt van de nieuwe wet is om archeologische resten in de ondergrond (ter plekke) te behouden, omdat de bodem nu eenmaal de beste conserveringsomgeving is (behoud in-situ).

Het onderzoek is uitgevoerd volgens de normen van de archeologische beroepsgroep (zie artikel 24 van het Besluit archeologische monumentenzorg). De Kwaliteitsnorm Nederlandse Archeologie (KNA, versie 3.2), beheerd door de Stichting Infrastructuur Kwaliteitsborging Bodembeheer (SIKB; www.sikb.nl), geldt in de praktijk als richtlijn. Deze is aangevuld met door de diverse overheden geldende richtlijnen voor archeologisch onderzoek.

Tijdens het proces om te komen tot de daadwerkelijke rapportage van het archeologisch onderzoek voor de mast in deze rapportage is het beleid van de gemeente Delfzijl vernieuwd. Er is voor deze locatie echter geen andere archeologische verwachting van toepassing.

6.2 Bureauonderzoek

6.2.1 Doelstelling

In het voortraject is door Archeologic een Achtergronddocument Archeologie MER Noord-West 380 kV opgesteld. Hierin zijn onder meer het initiatief en de verschillende alternatieven nader beschreven en zijn de alternatieven met elkaar vergeleken op milieueffecten wat betreft archeologie. Daarnaast is door The Missing Link een Archeologieplan Noord-West 380 kV opgesteld. Dit archeologieplan geeft informatie voor het inpassingsplan en het aanvragen van eventuele vergunningen. In opdracht van ARCADIS heeft RAAP Archeologisch Adviesbureau in oktober 2012 in het kader van de archeologische monumentenzorg een archeologisch bureauonderzoek uitgevoerd conform het PvE. Dit bureauonderzoek betreft een detaillering van deze onderzoeken op mastniveau.

Het onderzoek dient te worden uitgevoerd omdat realisatie van de plannen kan leiden tot aantasting of vernietiging van (mogelijk) aanwezige behoudenswaardige archeologische resten. Het doel van het bureauonderzoek is het verwerven van informatie, aan de hand van bestaande bronnen, over bekende of verwachte archeologische waarden in, of in de nabije omgeving van, het onderzoeksgebied, om daarmee vast te stellen of er behoudenswaardige archeologische resten aanwezig zijn die (mogelijk) bedreigd worden door de geplande inrichting. Verder dient het bureauonderzoek inzicht te geven in de aard van mogelijk aanwezige behoudenswaardige archeologische resten én de fysieke kenmerken om deze effectief op te sporen, of verder te

waarden. De cultuurtechnische en milieuhygiënische boringen worden tevens door ARCADIS beoordeeld.

Het bureauonderzoek is in 2012 opgesteld op basis van het voorkeursalternatief 2.0. In 2015 is het voorkeursalternatief 2.8 van kracht geworden. Ten opzichte van VKA 2.0 is de mast 39,5 m verplaatst. Op basis van het kaartmateriaal met bekende archeologische gegevens uit ARCHIS, AMK en de archeologische verwachting is in maart 2015 beoordeeld of de verplaatsing mogelijk gevolgen heeft voor de conclusie. Voor onderliggende mastlocatie is dat niet het geval. De conclusie op basis van VKA 2.8 komt overeen met de conclusie op basis van VKA 2.0. Het kaartmateriaal in de bijlage is wel aangepast en geeft de situatie op basis van VKA 2.8 weer.

6.2.2 Geomorfologie en bodem

Geomorfologie volgens geomorfologische kaart:

Geomorfologiecode: 2M32

Geomorfologieomschrijving: Zeeboezem

Bodem volgens bodemkaart:

Bodemcode: Mn15A-VI

Bodemomschrijving: Kalkrijke poldervaaggronden; lichte zavel, profielverloop 5

6.2.3 Archeologie

Bekende archeologische resten (ARCHIS)

Volgens ARCHIS bevinden zich in het onderzoeksgebied geen bekende archeologische resten.

Bekende archeologische gegevens uit andere bronnen

De kadastrale minuut uit circa 1832 bevat geen concrete aanwijzingen voor de aanwezigheid van archeologische resten in het onderzoeksgebied.

Voorgaand archeologisch onderzoek (ARCHIS)

In het onderzoeksgebied is niet eerder archeologisch onderzoek uitgevoerd.

In het plangebied is niet eerder archeologisch onderzoek uitgevoerd.

6.2.4 Archeologische verwachting volgens bekende bronnen

Op de archeologische verwachtingskaart en beleidsadvieskaart gemeente Delfzijl geldt voor het plangebied de verwachting: laag. Daarmee geldt geen onderzoeksplicht.

6.2.5 Gespecificeerde archeologische verwachting

Op basis van het voorkomen van zeeboezem geldt in het plangebied een lage archeologische verwachting voor resten uit alle archeologische perioden

6.2.6 Onderzoeksvorstel vervolgonderzoek

Op basis van het bureauonderzoek wordt geen aanvullend onderzoek geadviseerd.

6.3 *Veldonderzoek*

6.3.1 Werkwijze

Op deze mastlocatie zijn cultuurtechnische en milieuhygiënische boringen uitgevoerd waarbij het profiel bodemkundig is beschreven. Deze bodemprofielen zijn geïnterpreteerd door een archeoloog om te bepalen of aanvullend karterend onderzoek noodzakelijk is.

6.3.2 Resultaten

Uit het booronderzoek zijn geen aanvullende aanwijzingen gekomen om de conclusie uit paragraaf 6.2.6 te wijzigen.

6.3.3 Consequenties van de voorgenomen ingrepen

Omdat de bodemverstorende werkzaamheden tot 3 meter –mv gaan plaats vinden, kunnen eventueel aanwezige archeologische waarden worden verstoord.

6.4 Conclusies en aanbevelingen

6.4.1 Conclusies

Op basis van het voorkomen van een zeeboezem geldt in het plangebied een lage archeologische verwachting voor resten uit alle archeologische perioden.

6.4.2 Aanbevelingen

Op basis van bovenstaande conclusies wordt aanbevolen geen archeologisch veldonderzoek uit te voeren en het plangebied vrij te geven voor ontwikkeling. Dit advies dient door het bevoegd gezag te worden bekrachtigd.

Literatuur en bronnen

Beek, J.L. van & P.C. Vos (Deltares), 2008. Regio Noord-Groningen, gemeenten De Marne, Winsum, Bedum, Ten Boer, Loppersum, Eemsmond, Appingedam en Delfzijl: archeologische verwachtingskaart en beleidsadvieskaart. RAAP-rapport 1732

Eijk, van, C. & J.A. de Jong, 2010 (concept): Achtergrondrapport archeologie MER Noord-West 380 kV, ArcheoLogicrapport 118, Woerden.

Hornikx, S. en C. van Eijk 2011: Onderzoeksstrategie en eisen voor het archeologisch inventariserend booronderzoek binnen het VKA, Noord-West 380 kV, TML-Notitie 378, Woerden.

Jong, J. de, Archeologieplan Noord-West 380 kV. 2012 (concept) kaartmateriaal. The Missing Link rapport TML 212. Project 1402. Woerden.

Libau, 2013. Herziening Archeologische verwachtingskaart en beleidsadvieskaart gemeente Delfzijl. Libau, Groningen.

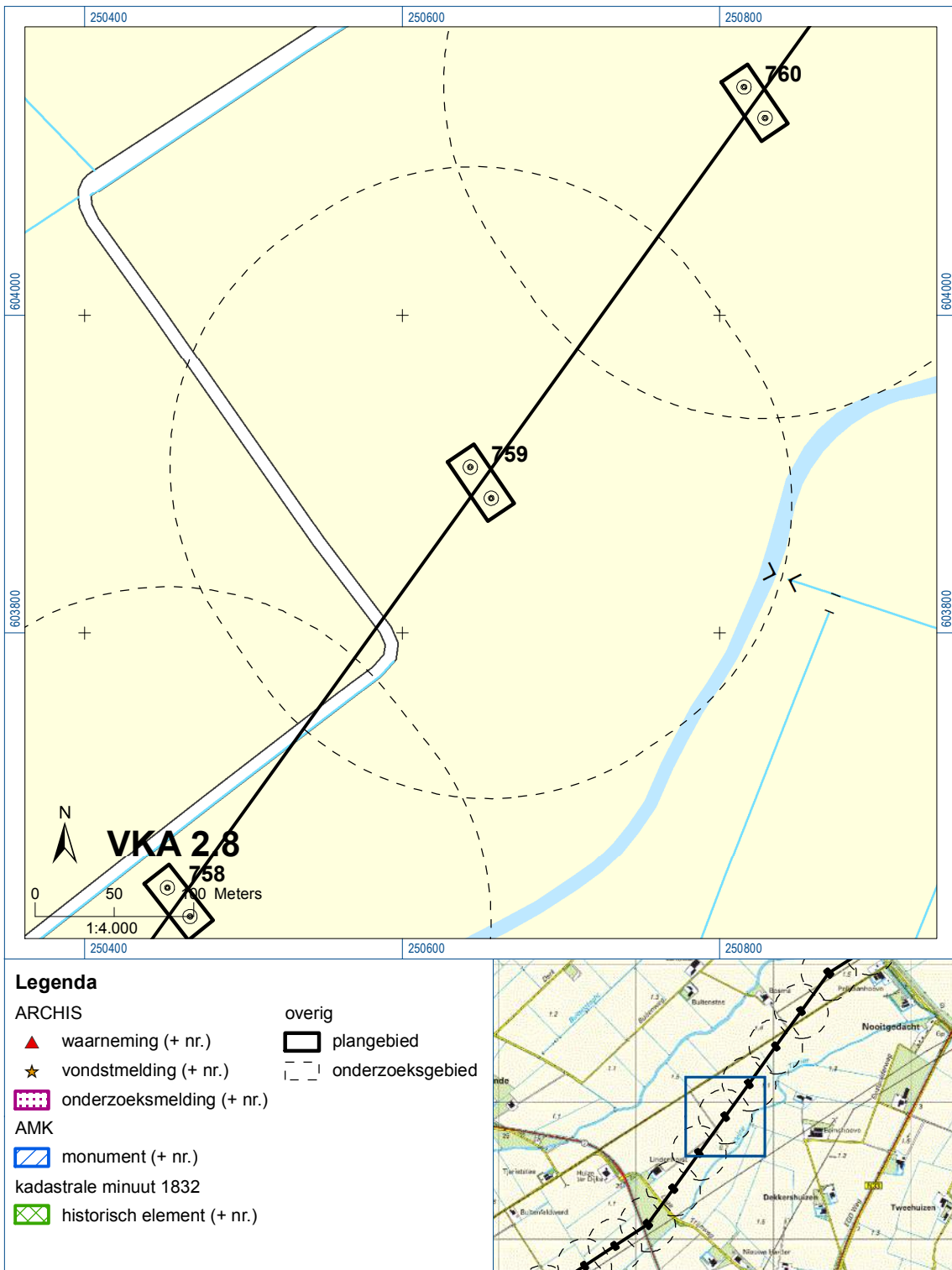
www.archis.nl
www.dinoloket.nl
www.watwaswaar.nl

6.5 Bijlagen H6

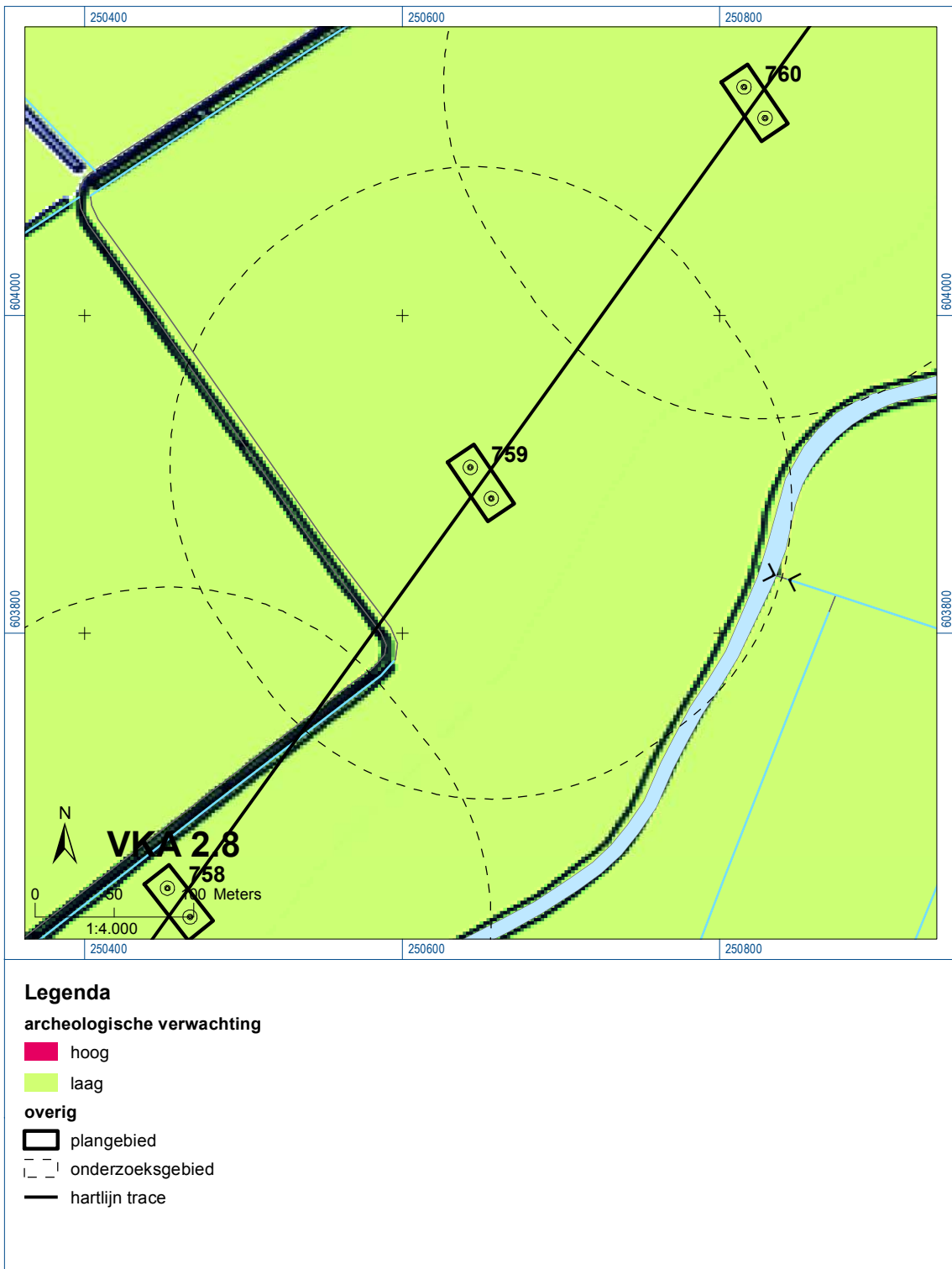
Bijlage 6-1: Ligging onderzoeksgebied op topografische ondergrond met archeologische gegevens.

Bijlage 6-2: Ligging onderzoeksgebied op de archeologische verwachtingskaart en beleidsadvieskaart gemeente Delfzijl.

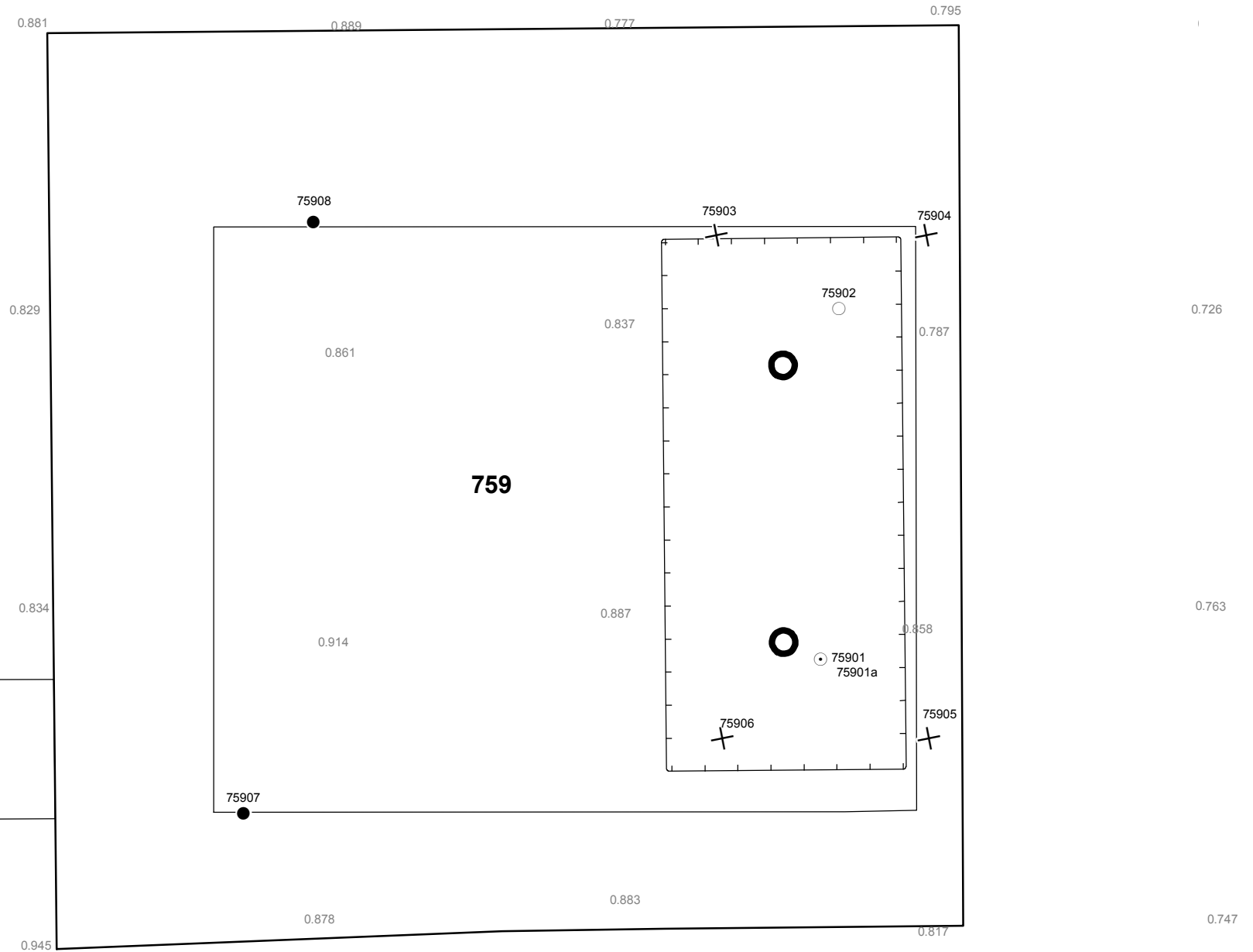
Bijlage 6.3: Ligging boorpunten veldonderzoek.










Bijlage 6-1: Ligging onderzoeksgebied op topografische ondergrond met archeologische gegevens.

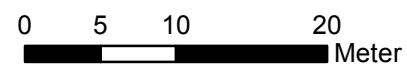


Bijlage 6-2: Ligging onderzoeksgebied op de archeologische verwachtingskaart.



Verklaring

-  Werkterrein +bouwweg
-  Bouwput
-  Masten
-  Locatie boring tot 0,50 m-mv
-  Locatie boring tot 1,20 m-mv
-  Locatie boring tot 4,00 m-mv
-  Locatie boring + peilbuis



Locatie VKA versie 2.8
Bouwweg VKA versie 2.8.2

TITEL		ARCHEOLOGIE KAART MAST : 759 Noord - West 380 kV	
STATUS	GETEKEND DOOR D. Dobri	AFD.	PAR.
	GECONTROLEERD DOOR E. Aldershof	AFD.	PAR.
	VOOR AKKOORD J. Assink	AFD.	PAR.
OPDRACHTGEVER TenneT		GETEKEND BIJ ARCADIS	
OMSCHRIJVING WIJZIGING		SCHAAL 1:500	DATUM 1e UITGAVE 03.06.2015
DATUM WIJZIGING		WIJZ. NR.	
VAKGEBIED	TEK. SOORT	PROJECT NR.	FORMAT A3
NUMMER Mast nr. 759			1

7 Explosievenonderzoek

7.1 Inleiding

Op 27 september 2012 is door Leemans Speciaalwerken in opdracht van ARCADIS het rapport van vooronderzoek aan TenneT TSO B.V. Het betreft het vooronderzoek naar conventionele explosieven uit de tweede wereldoorlog in de gemeenten Bedum, Delfzijl, Eemsum, Groningen, Loppersum, Winsum en Zuidhorn (kenmerk *Vooronderzoek S2012.002 – deel 1*).

7.2 Uitvoering

Voor een beschrijving van de uitvoering verwijzen wij naar bovengenoemd rapport.

7.3 Resultaten

Uit het vooronderzoek blijkt, dat de onderzoekslocatie niet verdacht is voor explosieven. Zie het achtergronddocument voor nadere informatie.

Bijlagen

Geen

ALGEMEEN VOORBLAD

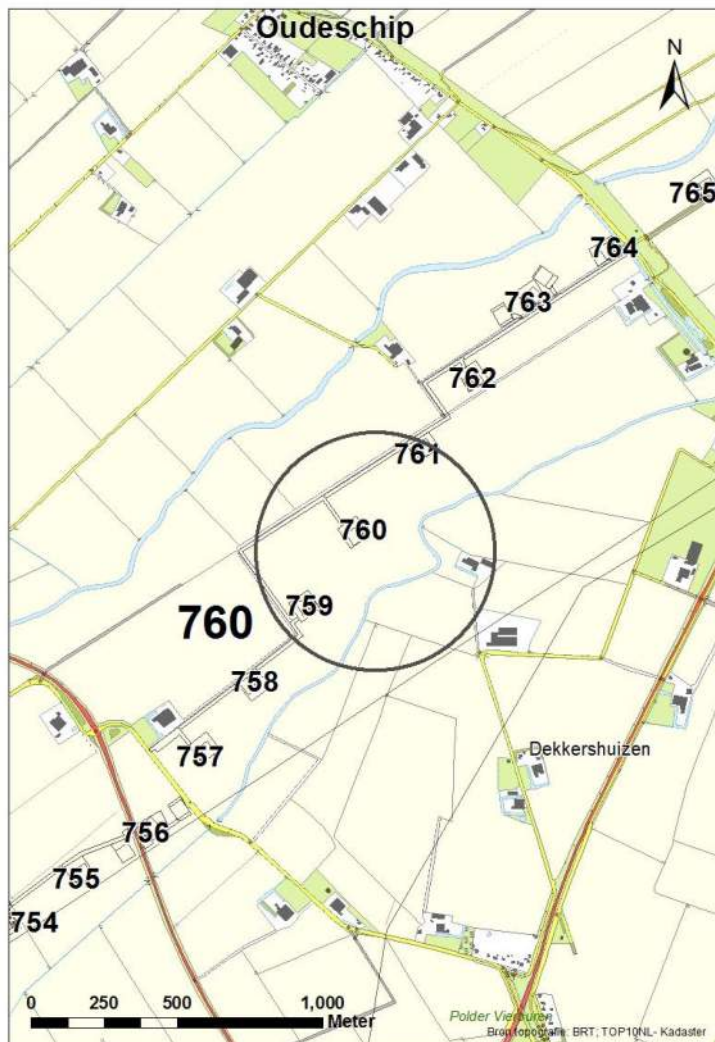
Project: Noord – West 380 kV
Deelgebied: 1
Mastenboek: locatie VKA 2.8/ bouwweg nog niet onderzocht
Mastnummer: 760
x-coördinaat (rd-stelsel) [m]: 250797
y-coördinaat (rd-stelsel) [m]: 604132

Gemeente: Delfzijl

Datum: 19 oktober 2015

Versie: 1.0

Organisatie: ARCADIS



Regionale ligging mast 760

Verantwoording

Project: Noord – West 380 kV
Deelgebied: 1
Mastnummer: 760

Projectnummer: B.02032.000377.001

Referentienummer: T206878

Revisie: 1.0

Datum: 19 oktober 2015

Opdrachtgever : TenneT

Uitvoerder: ARCADIS

Auteur(s):

Onderzoek:

Edwin Aldershof	Algemeen
Muriël Houdé	Geohydrologie
Maurice Meuwissen	Milieuhygiëne
Wouter Ytsma	Archeologie

Gecontroleerd door: J. Assink



Paraaf gecontroleerd:

Goedgekeurd door: L.N.J.M. van der Drift

Paraaf goedgekeurd:



Contact: TenneT380kVnw@ARCADIS.nl

INHOUDSOPGAVE

1	Algemeen	1-4
1.1	Inleiding	1-4
1.2	Normen.....	1-5
1.3	Afkortingen en begrippen	1-5
1.4	Bijlagen H1	1-9
2	Cultuurtechnisch onderzoek.....	2-10
3	Geohydrologisch onderzoek	3-11
3.1	Inleiding	3-12
3.2	Veld- en laboratoriumwerkzaamheden.....	3-12
3.3	Algemene beschrijving tracé	3-12
3.4	Bemaling.....	3-15
3.5	Effecten grondwater	3-20
3.6	Uitvoeringstechnische aspecten.....	3-20
3.7	Samenvatting.....	3-20
3.8	Bijlagen H3	3-21
4	Grondmechanisch onderzoek	4-22
4.1.	Inleiding	4-23
4.2.	Uitzetten en waterpassen.....	4-23
4.3.	Sonderen.....	4-23
4.4.	Onderzoeksresultaten	4-24
5	Milieuhygiënisch onderzoek (verkennend bodemonderzoek).....	5-25
5.1	Inleiding	5-26
5.2	Vooronderzoek	5-26
5.3	Veld- en laboratoriumonderzoek	5-28
5.4	Resultaten veldonderzoek.....	5-29
5.5	Resultaten laboratoriumonderzoek	5-30
5.6	Evaluatie	5-31
5.7	Bijlagen H5	5-31
6	Archeologisch onderzoek.....	6-32
6.1	Inleiding	6-33
6.1	Bureauonderzoek	6-33
6.2	Veldonderzoek.....	6-34
6.3	Conclusies en aanbevelingen	6-35
6.4	Bijlagen H6	6-35
7	Explosievenonderzoek	7-36
7.1	Inleiding	7-36
7.2	Uitvoering	7-36
7.3	Resultaten	7-36

1 Algemeen

1.1 Inleiding

TenneT TSO B.V. is voornemens een nieuwe 380kV hoogspanningsverbinding aan te leggen tussen Ens en de Eemshaven. Dit traject is opgedeeld in drie deelgebieden. De te onderzoeken deelgebieden lopen respectievelijk vanaf:

1. de Eemshaven (HS-station Oudeschip) naar Groningen (HS station Vierverlaten);
2. Groningen naar Heerenveen (HS-station Oudehaske);
3. Heerenveen naar Ens (HS-station Ens).

Deelgebied 1 (ARCADIS) omvat 124 masten over een lengte van ca. 40 kilometer.

Deelgebied 2 (ARCADIS) omvat 213 masten over een lengte van ca. 70 kilometer.

Deelgebied 3 (TAUW) omvat 135 masten over een lengte van ca. 44 kilometer.

Dit rapport heeft betrekking op mastlocatie nummer 760 in deelgebied 1 in de gemeente Delfzijl. De duur van de periode waarin de werkzaamheden op enig perceel plaatsvinden zal minimaal twee groeiseizoenen bestrijken.

De uit te voeren werkzaamheden ter plaatse van deze mastlocatie zijn:

- De bouw van een steunmast;
- Aanleggen van een fundatie in een bouwkuip met afmeting van 20 m bij 40 m. De benodigde ontgravingsdiepte bedraagt 3 m –mv;
- Inrichten van een tijdelijk werkterrein met een oppervlakte van maximaal 6.000 m² met binnen het werkterrein het bouwterrein met een oppervlakte van circa 3.000 m²;
- De realisatie van een tijdelijke bouwweg naar het werkterrein. Deze bouwweg heeft een lengte van circa 752 meter en is 12 meter breed (bestaande uit rijbaan van 6 meter en gronddepot).

Ten behoeve van de voorgenomen werkzaamheden zijn de volgende veldonderzoeken verricht:

- Cultuurtechnisch onderzoek;
- Geohydrologisch onderzoek;
- Grondmechanisch onderzoek;
- Milieuhygiënisch onderzoek;
- Archeologisch onderzoek;
- Explosievenonderzoek.

Deze onderzoeken zijn nodig in het kader van de nadere technische uitwerking van het basisontwerp, vergunning aanvraag en grondzaken.

Toelichting op voorkeursalternatieven (VKA)

Vanaf het verstrekken van de opdracht tot aan het opstellen van dit rapport zijn voor het tracé meerdere voorkeursalternatieven uitgewerkt door de opdrachtgever. Deze voorkeursalternatieven zijn door de opdrachtgever genummerd. Gestart is met VKA 2.0, de laatste door de opdrachtgever aan Arcadis geleverde voorkeursalternatief is VKA 2.8. Een wijziging van het voorkeursalternatief betekent in algemene bewoording een plaatselijke verschuiving van een of meerdere mastvoeten.

Alle in dit rapport uitgevoerde onderzoeken en onderzoeksresultaten zijn uitgevoerd en representatief voor het, door de opdrachtgever, laatst aangeleverde VKA 2.8.

1.1.1 Locatiegegevens

In tabel 1.1 zijn de locatiegegevens ter plaatse van de mastfundering en het werkterrein samengevat.

Tabel 1.1: Overzicht locatiegegevens

Adres locatie	Oostpolderweg ong. Spijk
Gemeente	Delfzijl
Kadastrale gegevens locatie	Kadastrale gemeente Bierum, sectie M, nummer 27
Eigenaar locatie	Dhr. J.C. Gijzenberg
Coördinaten	X 250797; Y 604132
Afmeting fundering locatie 760	20 m x 40 m
Huidig gebruik	Akkerbouw
Landschap	Zeekleigebied
Maaiveldniveau	Gemiddeld 0,79 m NAP

1.2 Normen

In deze paragraaf zijn de normen inclusief jaartal opgenomen waar in deze rapportage naar wordt verwezen.

- Onderzoeksprotocol TenneT, NW380/VGN/ALG/10, d.d. 18 januari 2012 (versie 1.0);
- Projectspecificatie veldonderzoeken Noord-West 380kV, NW380/VGN/ALG/9, d.d. 16 december 2011;
- CSK-25-N Cultuurtechniek versie 6, van 3 september 2007;
- NEN 5725 strategie voor het uitvoeren van vooronderzoek bij verkennend en nader onderzoek, januari 2009;
- NEN 5720 Bodem – Waterbodem: strategie voor het uitvoeren van verkennend onderzoek. Onderzoek naar de milieuhygiënische kwaliteit van waterbodem en baggerspecie, november 2009;
- NEN 5717: Bodem - Waterbodem - Strategie voor het uitvoeren van vooronderzoek bij verkennend en nader onderzoek, november 2009;
- NEN 5740, Bodem – Landbodem - Strategie voor het uitvoeren van verkennend Bodemonderzoek – Onderzoek naar de milieuhygiënische kwaliteit van de bodem, januari 2009;
- NEN 5707 Bodeminspectie: monsterneming en analyse van asbest in bodem, mei 2003;
- Veldwerkzaamheden milieuonderzoek conform BRL SIKB 2000 en VKB-protocol 2001, 2002 en 2003;
- Laboratoriumanalyses milieuonderzoek voor grond-, grondwater- en waterbodemonderzoek conform AS SIKB 3000;
- 5140 NEN 5140:1996 Geotechniek: bepaling van de conusweerstand en de plaatselijke wrijvingsweerstand van grond. Elektrische sondeermethode;
- Kwaliteitsnorm Nederlandse Archeologie 3.2 (KNA 3.2);
- BRL-OCE / CS-OCE;
- RAAP(archeologie) beschikt over een opgravingsvergunning, verleend door de Minister van Onderwijs, Cultuur en Wetenschap.

1.3 Afkortingen en begrippen

In deze paragraaf zijn de afkortingen en begrippen die van toepassing zijn opgenomen:

Afkortingen:

AG	Actuele Grondwaterstand
AMK	Archeologisch MonumentenKaart
ARCHIS	Archeologisch Informatie Systeem
FAMKE	Friese Archeologische Monumenten Kaart Extra
GFT	Gesloten front boortechniek
GWS	Grondwaterstand
GHG	Gemiddeld Hoogste Grondwaterstand
GLG	Gemiddeld Laagste Grondwaterstand
HDD	Horizontal Directional Drilling (horizontaal gestuurde boring)
IKAW	Indicatieve Kaart van Archeologische Waarden

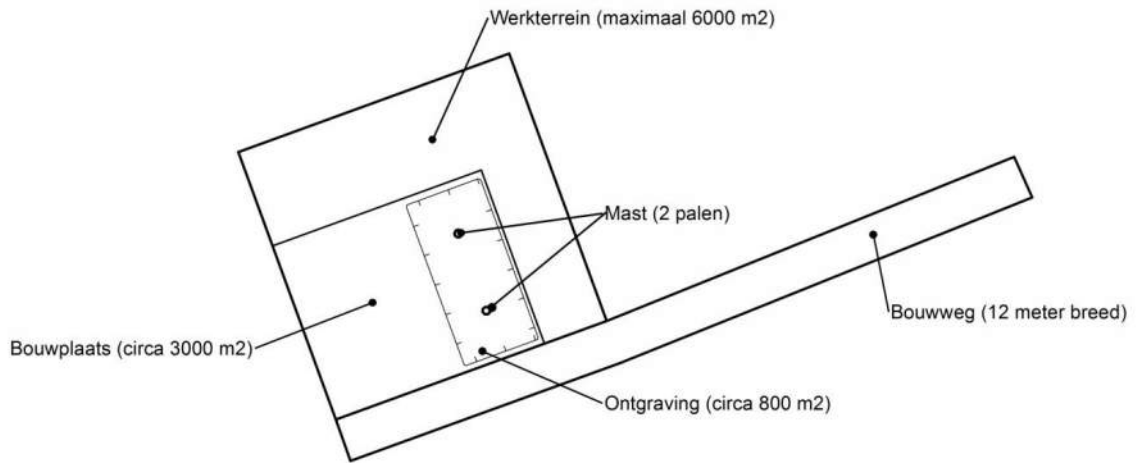
KLIC	Kabels en Leidingen Informatie Centrum
M -mv	Meters minus maaiveldniveau
NAK	Nederlandse Algemene Keuringsdienst voor zaaizaad en pootgoed van landbouwgewassen
NAP	Normaal Amsterdams Peil
NVWa	Nederlands Voedsel- en Warenautoriteit
OFT	Open front boortechniek
PBT	Pneumatische boortechniek
RCE	Rijksdienst voor het Cultureel Erfgoed
SIKB	Stichting Infrastructuur Kwaliteitsborging Bodembeheer

Begrippen:

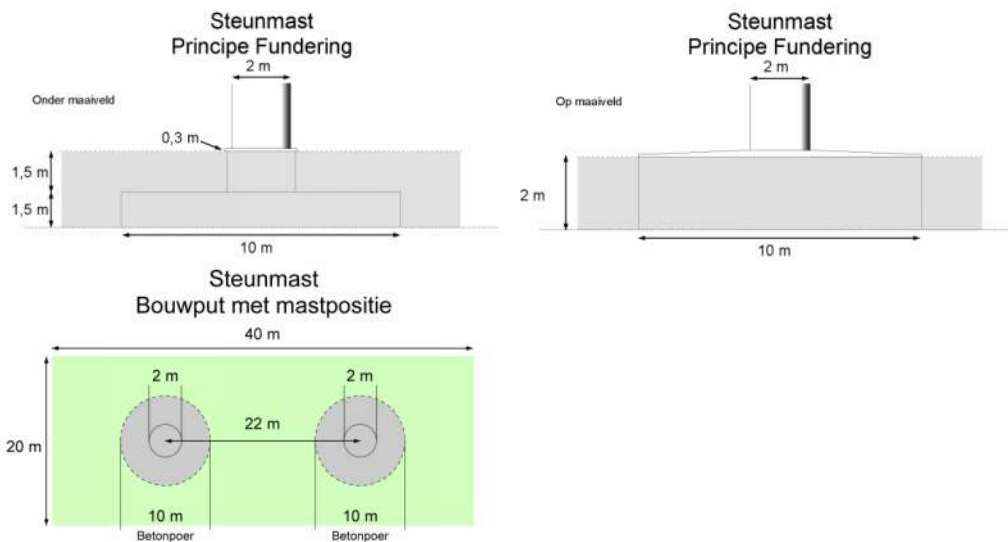
5 cm verlagingsprofiel	Het gebied waarbinnen een grondwaterstandsverlaging van 5cm of meer optreedt.
A-laag/Teelaardelaag	De bovenste laag van de bodem die geschikt is voor de teelt van gewassen en die regelmatig wordt bewerkt. De laag is humeus.
B-laag	Laag van de bodem onder de A-laag/Teelaardelaag waar, door inspoeling, bestanddelen zijn toegevoegd zoals humus, lutum of minerale delen. Deze bodemlaag is in kleigronden veelal in grote mate gerijpt.
Backfill	Verzamelnaam voor het materiaal, met gunstige thermische eigenschappen, dat van elders wordt aangevoerd en wordt toegepast in kabelsleuven (zand en/of eventueel voor dit doel samengesteld materiaal).
Bi-pole mast	Twee smalle pylonen, ieder gefundeerd op een betonnen plaat, waaraan de geleiders worden opgehangen. Onder deze definitie vallen hoek-, trek- en steunmasten.
Bouwput	Gedeelte binnen het werkterrein waar diepere ontgravingen plaatsvinden.
Bouwterrein	Gedeelte binnen het werkterrein waar wordt gebouwd en al dan niet ontgravingen plaatsvinden.
Bouwweg	Een tijdelijke rijbaan voor het transport van materieel/materiaal van en naar het werkterrein.
Cultivateren	Een grondbewerking waarbij de bovengrond wordt losgewerkt.
C-laag	Laag van de bodem onder de B-laag, waarin nog geen of beperkte bodemvorming heeft plaatsgevonden. Deze laag is in kleigronden veelal ongerijpt.
Diepwell	Een diepwellbemaling bestaat uit 1 of meerdere filters met veelal een grindomstorting. In de filter wordt een onderwaterpomp geïnstalleerd. Deze bemalingswijze wordt vooral toegepast in grofzandige pakketten en/of bij grote waterstandsverlagingen.
Drooglegging	Het hoogteverschil tussen de waterspiegel in de sloten/watergangen en het grondoppervlak.
Frezen	Een grondbewerking waarbij de zode en/of bovengrond wordt stukgemaakt en de grond wordt fijn gemaakt.
Geleiders	Hoogspanningsdraden.
Grondoverschot	Grond uit de C-laag die overblijft na zorgvuldige aanvulling en verdichting van wat ontgraven is geweest.
Grondtekort	Grondtekort kan ontstaan door afvoer van ongeschikte grond en/of oxidatie van organische stof/veen, zettingen en klink onder het werkterrein c.q. de bouwweg.
Hoeveelheden	De theoretische hoeveelheden grond worden in vaste kuubs (m ³) aangegeven.

Horizontale bronnering	Bij horizontale bronnering wordt grondwater onttrokken via een of enkele drains. Deze drain ligt horizontaal onder de bouwputbodan en is aangesloten op een vacuümpomp. De maximale aanlegdiepte bedraagt circa 5 meter. Daarnaast zal in een heterogene of slecht doorlatende bodan, een goede omstorting moeten worden toegepast voor een optimale ontwatering van de watervoerende lagen.
Juklocatie (tijdelijk)	Een tijdelijke locatie waar een stelling wordt gebouwd om te voorkomen dat de geleiders bij het aanbrengen de grond kunnen raken.
k-waarde	Aanduiding voor de waterdoorlatendheid in m1 per dag.
kD-waarde	Aanduiding voor het doorlaatvermogen in m ² per dag.
Lier- haspellocatie	De locatie van een mechanisch werktuig of haspel waarmee geleiders uit de haspel langs de mast worden getrokken.
Onderzoeksgebied (arch.)	Plangebied plus 175m voor beter begrip archeologische waarden.
Ongeschikte grond	Grond die door de directie ongeschikt wordt bevonden voor aanvulling/verwerking ter plaatse.
Onrendabele strook	Zie definitie Overhoek.
Ontwateringsdiepte	De hoogste grondwaterstand tussen de ontwateringsmiddelen.
Open bemaling	Bij open bemaling wordt het in de bouwkuip stromende water met een dompelpomp en/of vacuümpomp uit de sleuf gepompt. Deze bemalingsvorm wordt in hoofdzaak toegepast in slecht doorlatende gronden. Daarnaast wordt deze toegepast als aanvulling op vacuümbemaling en/of deepwellbemaling (dien dient als spanningsbemaling).
Overhoek	Gedeelten van percelen die zodanig van vorm zijn of een zodanig geringe oppervlakte hebben dat deze ongeschikt zijn geworden voor een economische en/of praktische bewerking of benutting door de grondgebruiker.
Plangebied (arch.)	Mastlocatie.
Permanent grasland	Grasland dat minimaal 30 jaar aaneengesloten alleen in gebruik is geweest als grasland.
Portaal	Poort van 2 of meer hoge palen met dwarsligger die dient als ondersteuningspunt voor de geleiders.
RD stelsel	Coördinaten in het stelsel van de Rijksdriehoeksmeting.
Stijghoogte	Het potentieel peil van het wateroppervlak van grondwater, gemeten vanaf een bepaald niveau (bijvoorbeeld NAP).
Teelaarde afzetten	Het afgraven van de teelaarde en in depot zetten.
Teelaarde terugzetten	Het verwerken van de in depot gezette teelaarde op het terrein waarvan het afkomstig is.
Verticale bronnering	Bronnering uit verticale filters of bronnen. Bij verticale bronnering kan onderscheid worden gemaakt tussen vacuümbemaling en zwaartekrachtbemaling met haalbuizen. Bij vacuümbemaling wordt een aantal verticale onttrekkingfilters aangesloten op een vacuümpomp. Bij zwaartekrachtbemaling wordt in de filters een haalbuis gehangen die op een vacuümpomp wordt aangesloten. De diameters van de voor deze bemalingswijze toegepaste filters variëren van 0,03 tot 0,15m.
Waterbezwaar	Totaal te onttrekken hoeveelheid grondwater.
Werkstrook	Het afgebakende grondoppervlak waar werkzaamheden worden verricht voor de aanleg van ondergrondse kabelverbindingen.
Werkterrein	Terrein dat gebruikt wordt voor onder andere de opstelplaats voor kranen, de opslag van materieel en materiaal, opslag van grond, kleedruimten etc. Binnen het werkterrein bevindt zich de locatie van de te bouwen masten (bouwput) of portaal. Het werkterrein is vrij van beplanting en bebouwing.
Zaaien	Het met een zaaimachine of met de hand gelijkmatig verspreiden en in de grond brengen van het zaaizaad.

Figuur 1.1: overzicht van een Bi-pole mastlocatie



Figuur 1.2: principe fundering van een steunmast (masthoogte circa 55 meter).



Afmetingen van de bouwput zijn afhankelijk van de lokale situatie

Leeswijzer

Deze rapportage is als volgt opgebouwd:

- Hoofdstuk 2: Cultuurtechnisch onderzoek
- Hoofdstuk 3: Geohydrologisch onderzoek
- Hoofdstuk 4: Grondmechanisch onderzoek
- Hoofdstuk 5: Milieuhygiënisch onderzoek (verkennend bodemonderzoek)
- Hoofdstuk 6: Archeologisch onderzoek
- Hoofdstuk 7: Explosievenonderzoek

Bovenstaande onderzoeken zijn zo veel mogelijk gecombineerd uitgevoerd.

Voor de boorprofielen van de uitgevoerde boringen wordt verwezen naar de bijlage 1-1 en voor de sondeergrafieken van de uitgevoerde sonderingen wordt verwezen naar de bijlage 1-2.

1.4 *Bijlagen H1*

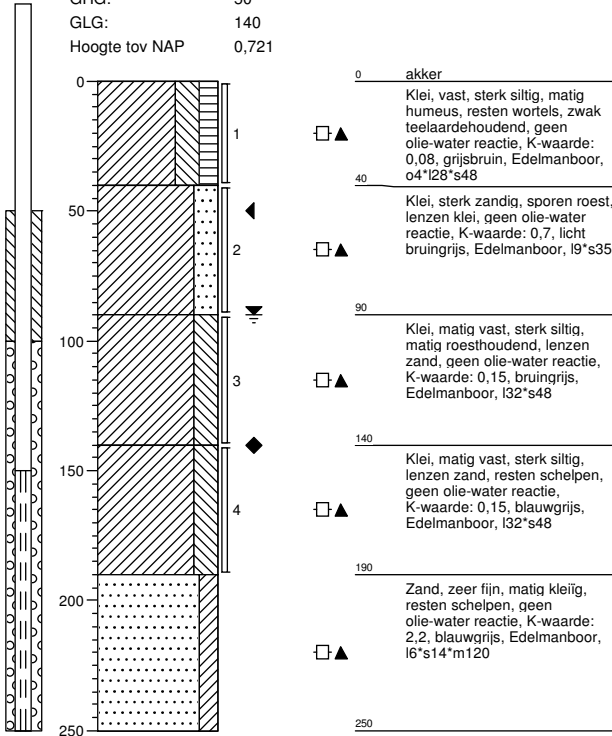
Bijlage 1-1: Boorprofielen

Bijlage 1-2: Situatiekaartje Fugro en bijbehorende sondeergrafieken

Bijlage 1-3: Kaart met ligging boorpunten

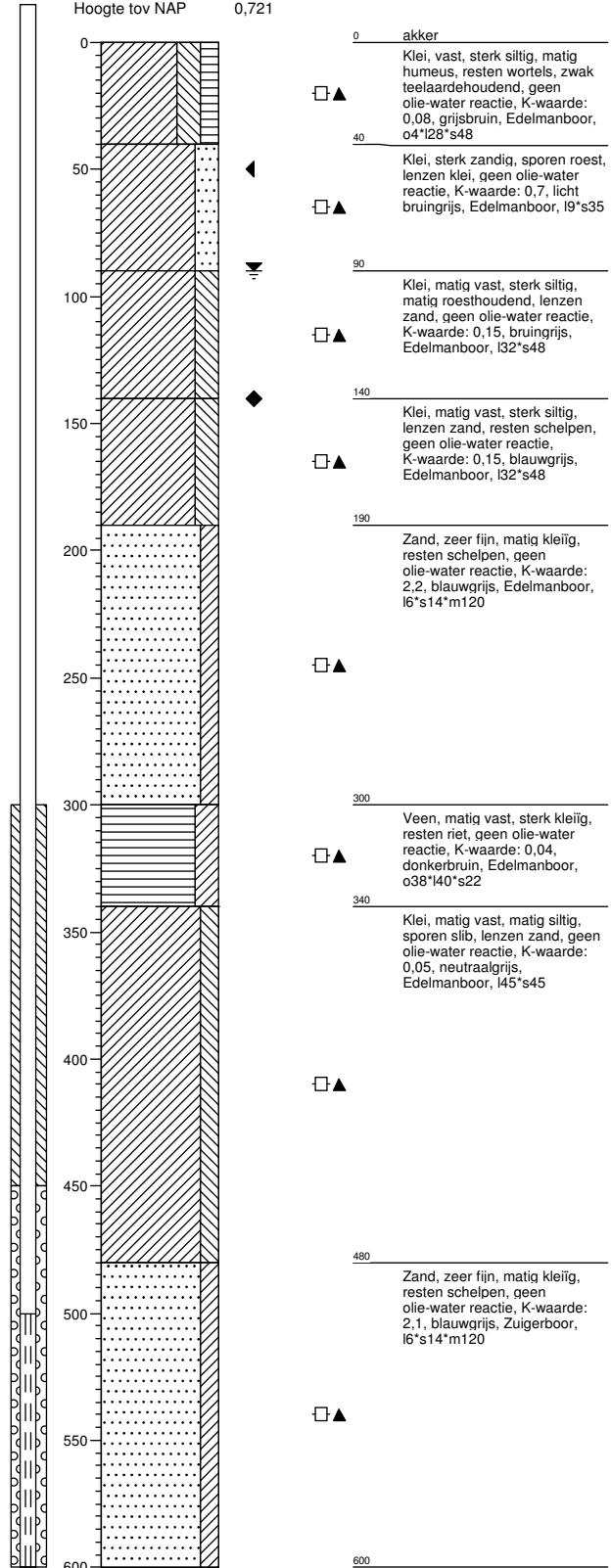
Boring: 76001

Boormeester : Marcel la Crois
 Datum: 24-03-2015
 X: 250832,38
 Y: 604124,743
 GWS: 90
 GHG: 50
 GLG: 140
 Hoogte tov NAP 0,721



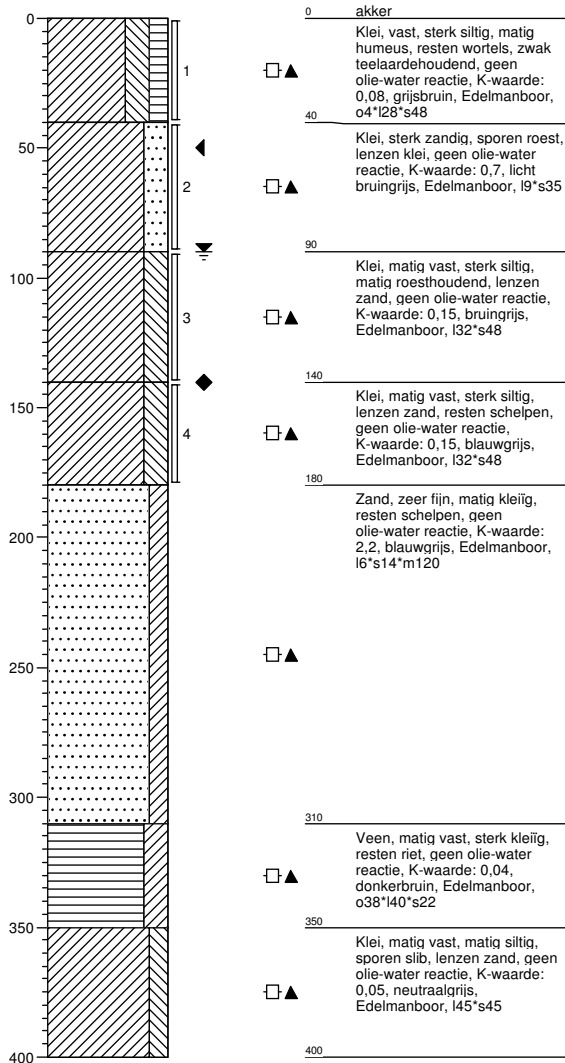
Boring: 76001a

Boormeester : Marcel la Crois
 Datum: 24-03-2015
 X: 250832,38
 Y: 604124,743
 GWS: 90
 GHG: 50
 GLG: 140
 Hoogte tov NAP 0,721



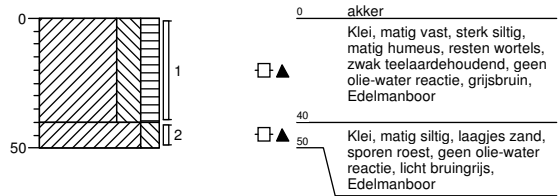
Boring: 76002

Boormeester : Marcel la Crois
 Datum: 24-03-2015
 X: 250817,683
 Y: 604147,79
 GWS: 90
 GHG: 50
 GLG: 140
 Hoogte tov NAP 0,836



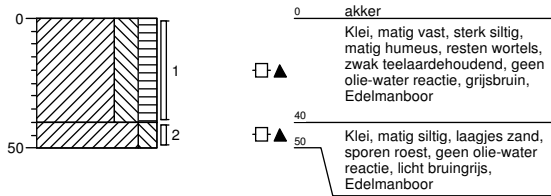
Boring: 76003

Boormeester : Marcel la Crois
 Datum: 24-03-2015
 X: 250804,703
 Y: 604149,567
 GWS:
 GHG:
 GLG:
 Hoogte tov NAP 0,867



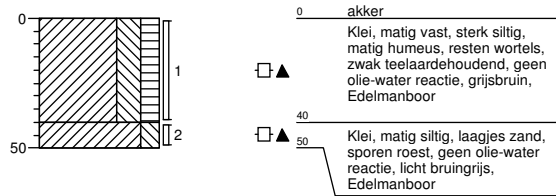
Boring: 76004

Boormeester : Marcel la Crois
 Datum: 24-03-2015
 X: 250819,174
 Y: 604159,258
 GWS:
 GHG:
 GLG:
 Hoogte tov NAP 0,827



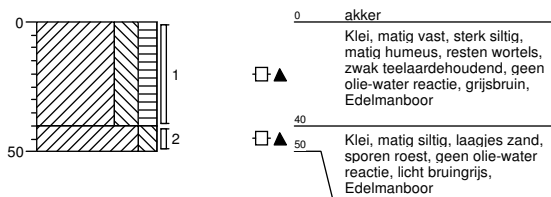
Boring: 76005

Boormeester : Marcel la Crois
 Datum: 24-03-2015
 X: 250843,312
 Y: 604123,752
 GWS:
 GHG:
 GLG:
 Hoogte tov NAP 0,732



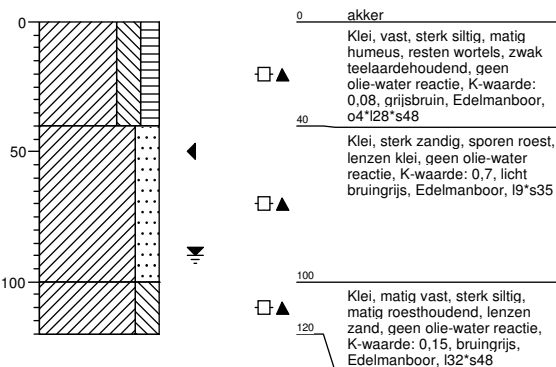
Boring: 76006

Boormeester : Marcel la Crois
 Datum: 24-03-2015
 X: 250828,27
 Y: 604113,793
 GWS:
 GHG:
 GLG:
 Hoogte tov NAP 0,764



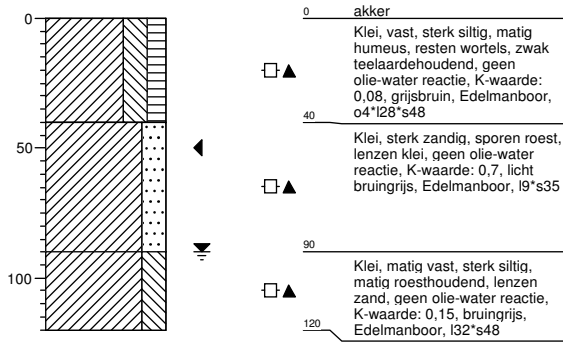
Boring: 76007

Boormeester : Marcel la Crois
 Datum: 24-03-2015
 X: 250796,402
 Y: 604110,158
 GWS: 90
 GHG: 50
 GLG:
 Hoogte tov NAP 0,811



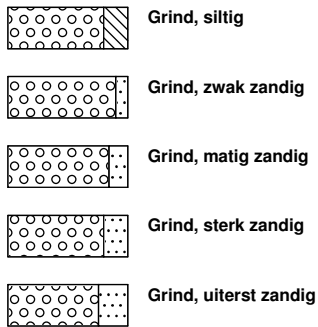
Boring: 76008

Boormeester : Marcel la Crois
 Datum: 24-03-2015
 X: 250797,056
 Y: 604175,1
 GWS: 90
 GHG: 50
 GLG:
 Hoogte tov NAP 0,829

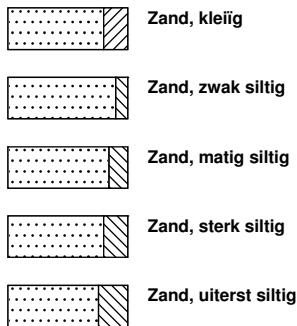


Legenda (conform NEN 5104)

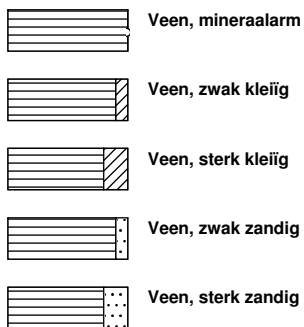
grind



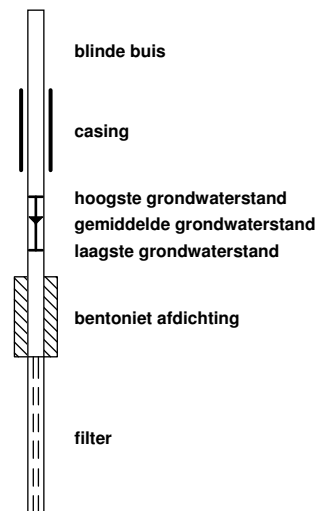
zand



veen



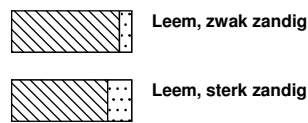
peilbuis



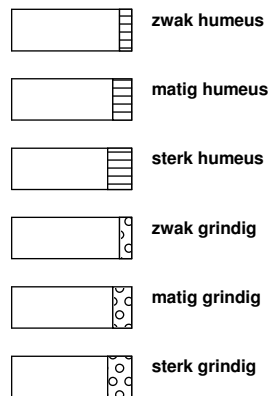
klei



leem



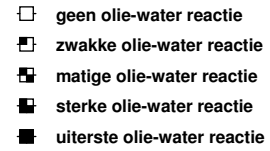
overige toevoegingen



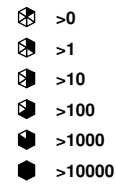
geur



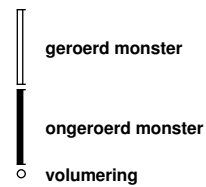
olie



p.i.d.-waarde




monsters



overig





Datum: 3-4-2015 D:\WERK\SCHIJF gis\6012-0102-000\90_GIS\TENNET.mxd

SITUATIE

NOORD - WEST 380

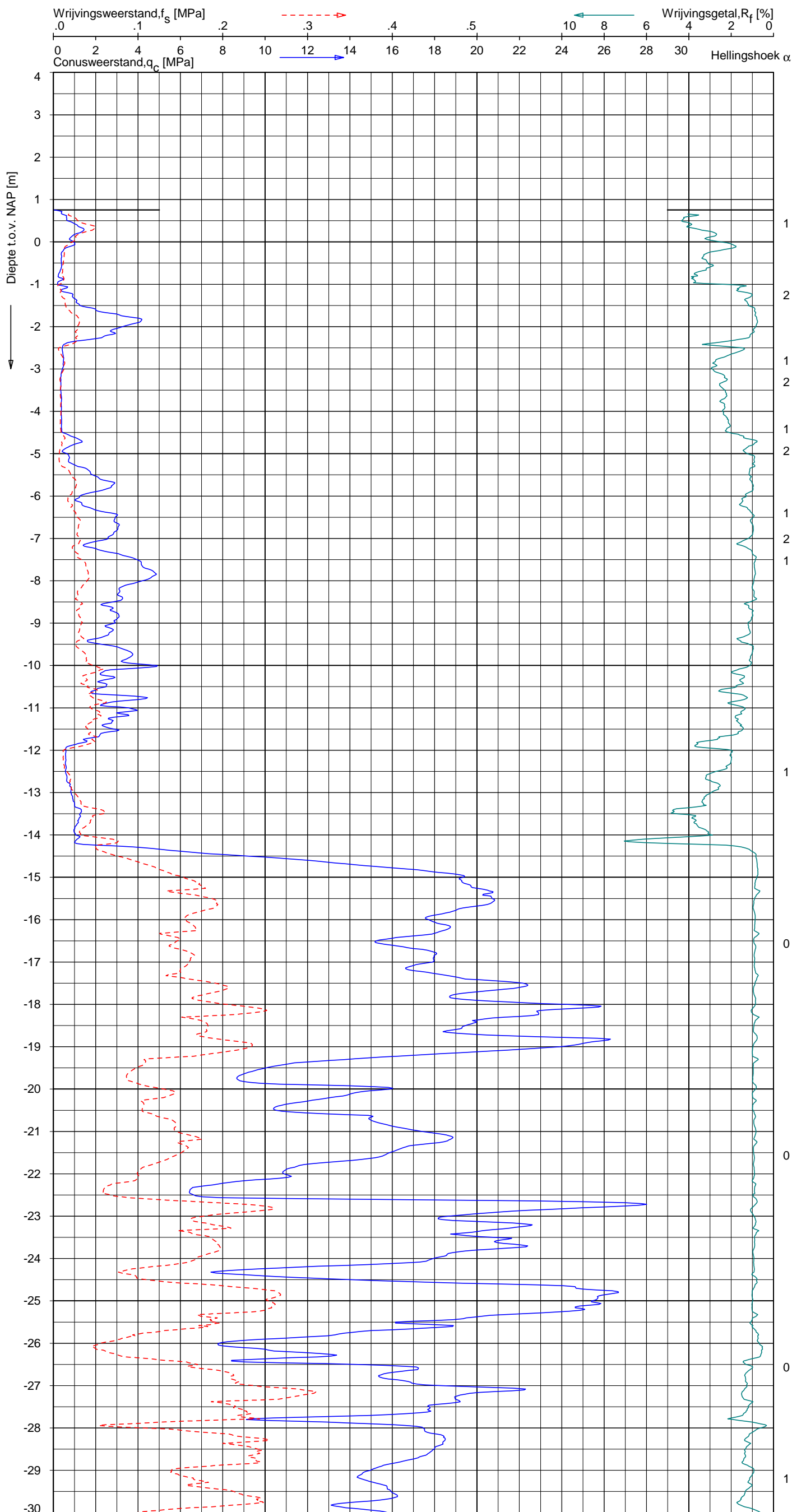
Opdr.nr.: 6012-0102-000

Bijlage : 760

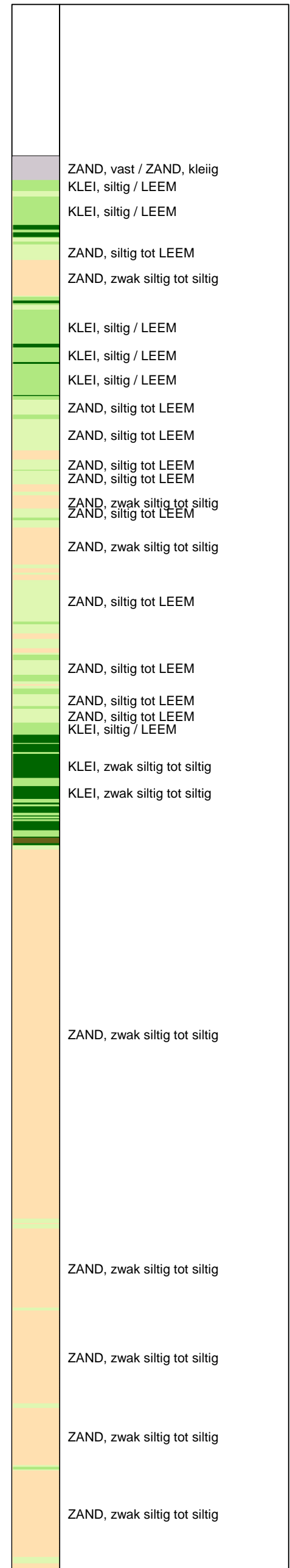
UNIPLOT 05.27.nl / QcfClass-R3.cmd / 2015-04-08 13:50:51

6012-0102-000

DKMP760-1 - 1



Indicatieve bodembeschrijving
 Automatisch gegenereerd uit data van de sondering, geldig onder grondwaterpeil (Robertson 1990, NL corr.)



Opg. : AS/RSL d.d. 23-mrt-2015 Coord.: X=250836.4 m Y= 604138.0 m Systeem: RD Sondering volgens norm NEN-EN-ISO 22476-1
 Get. : HOFSTEDÉ d.d. 08-apr-2015 MV = NAP +0.76 m Conus: CP15-CF75PA1SN2 1701-2651 Toepassingsklasse 2. Test type TE2
 Conustype: A_c = 1510 mm²; A_s = 19895mm²



SONDERING MET PLAATSELIJKE KLEEFMETING

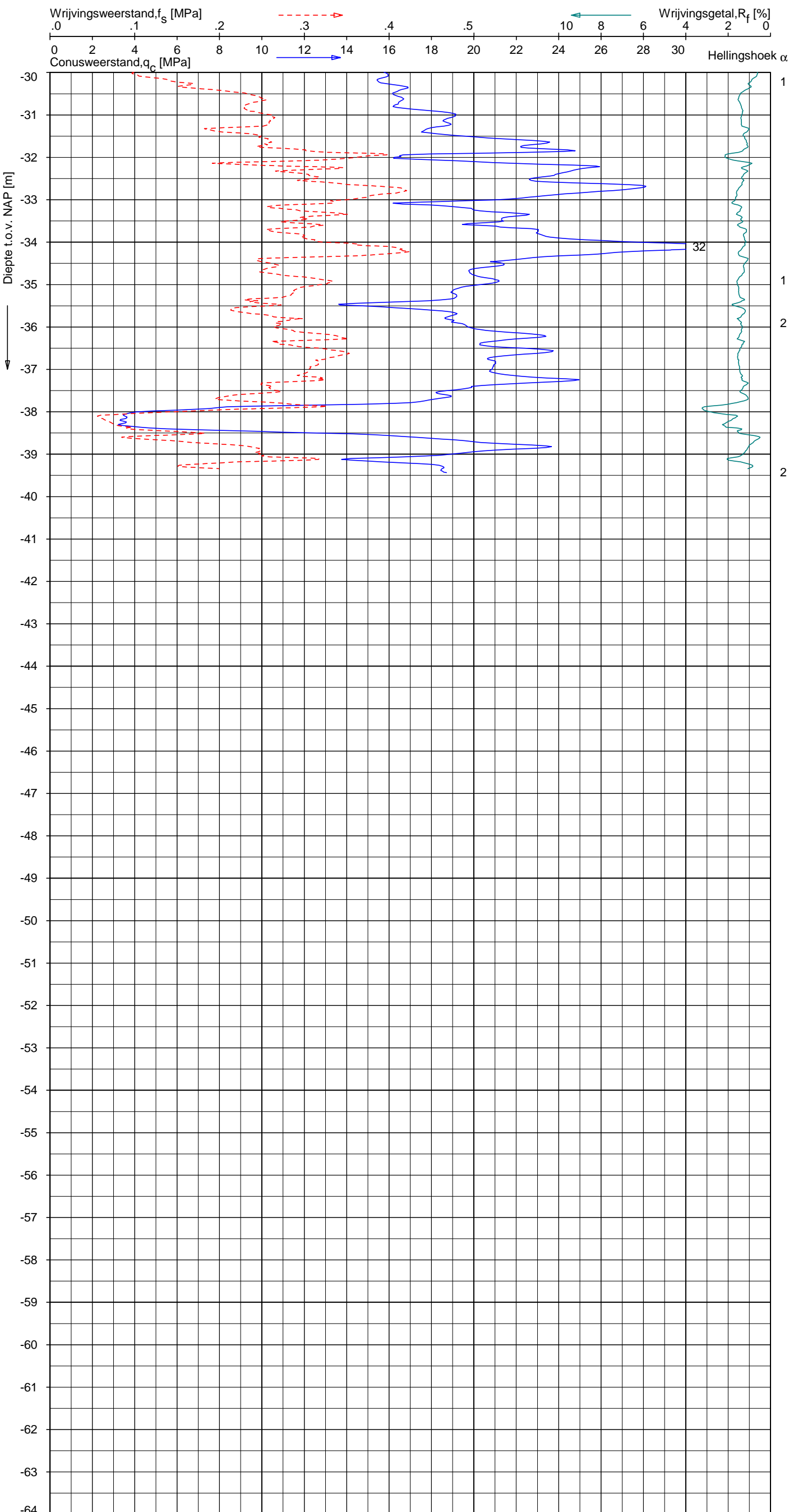
NOORD-WEST 380

Opdr. 6012-0102-000
 Sond. DKMP760-1


UNIPLOT 05.27.nl / QcfClass-R3.cmd / 2015-04-08 13:50:51

6012-0102-000

DKMP760-1 - 2



Indicatieve bodembeschrijving
 Automatisch gegenereerd uit data van de sondering, geldig onder grondwaterpeil (Robertson 1990, NL corr.)



Opg. : AS/RSL d.d. 23-mrt-2015 Coord.: X=250836.4 m Y= 604138.0 m Systeem: RD Sondering volgens norm NEN-EN-ISO 22476-1
 Get. : HOFSTEDE d.d. 08-apr-2015 MV = NAP +0.76 m Conus: CP15-CF75PA1SN2 1701-2651 Toepassingsklasse 2. Test type TE2
 Conustype: A_c = 1510 mm²; A_s = 19895mm²



SONDERING MET PLAATSELIJKE KLEEFMETING

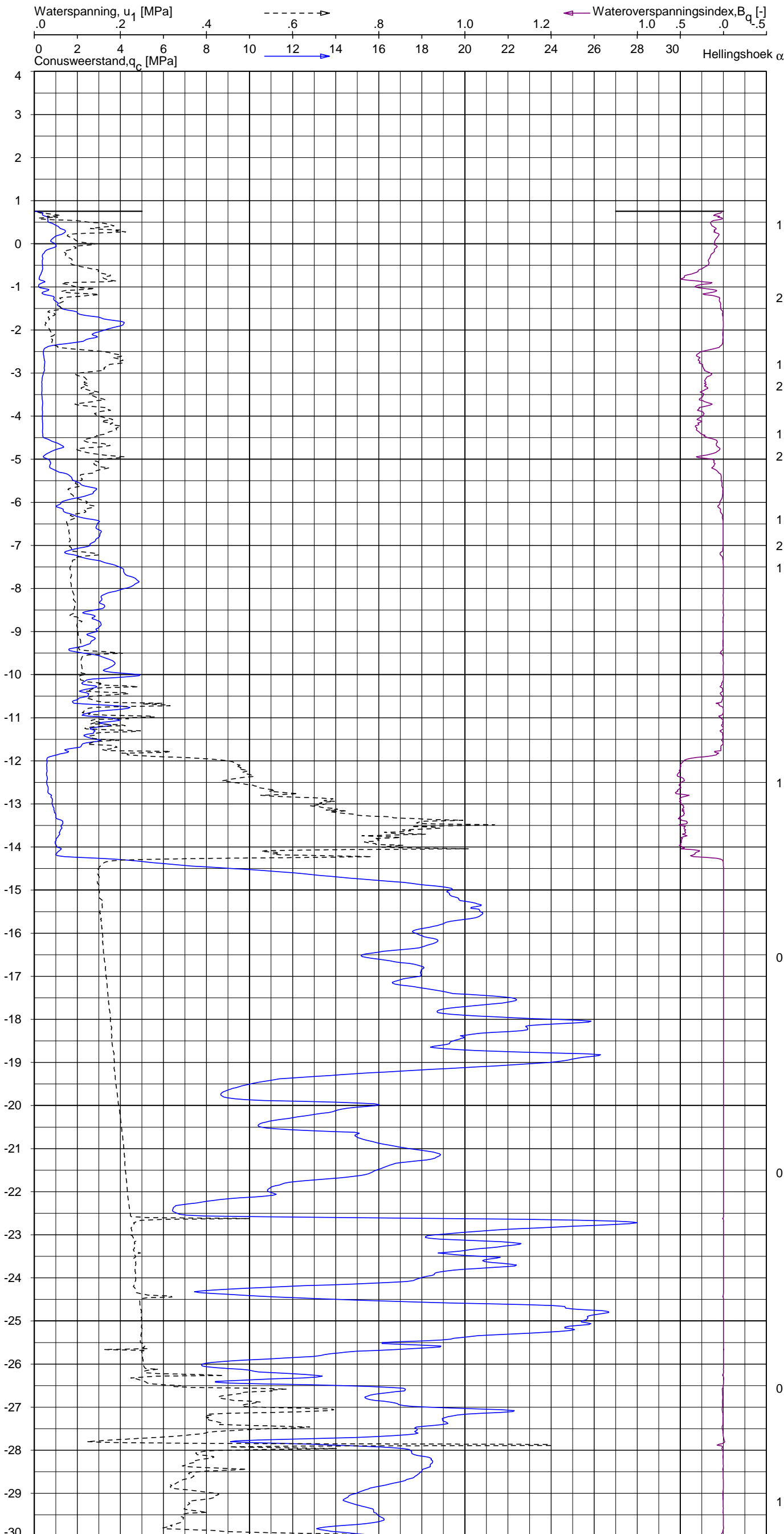
NOORD-WEST 380

Opdr. 6012-0102-000
 Sond. DKMP760-1

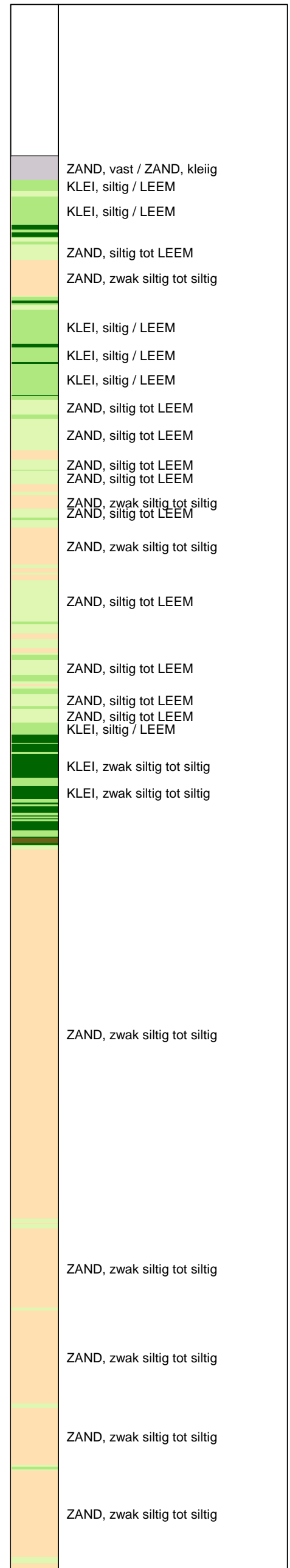
UNIPLOT 05.27.nl / QcU1Class-R3.cmd / 2015-04-08 13:54:23

6012-0102-000

DKMP760-1 - 1



Indicatieve bodembeschrijving
Automatisch gegenereerd uit data
van de sondering, geldig onder
grondwaterpeil (Robertson 1990, NL corr.)



Opg. : AS/RSL d.d. 23-mrt-2015 Coord.: X=250836.4 m Y=604138.0 m Systeem: RD Sondering volgens norm NEN-EN-ISO 22476-1
Get. : HOFSTEDE d.d. 08-apr-2015 MV = NAP +0.76 m Conus: CP15-CF75PA1SN2 1701-2651 Toepassingsklasse 2. Test type TE2
Conustype: $A_c = 1510 \text{ mm}^2$; $A_s = 19895 \text{ mm}^2$



SONDERING MET WATERSPANNINGSMETING

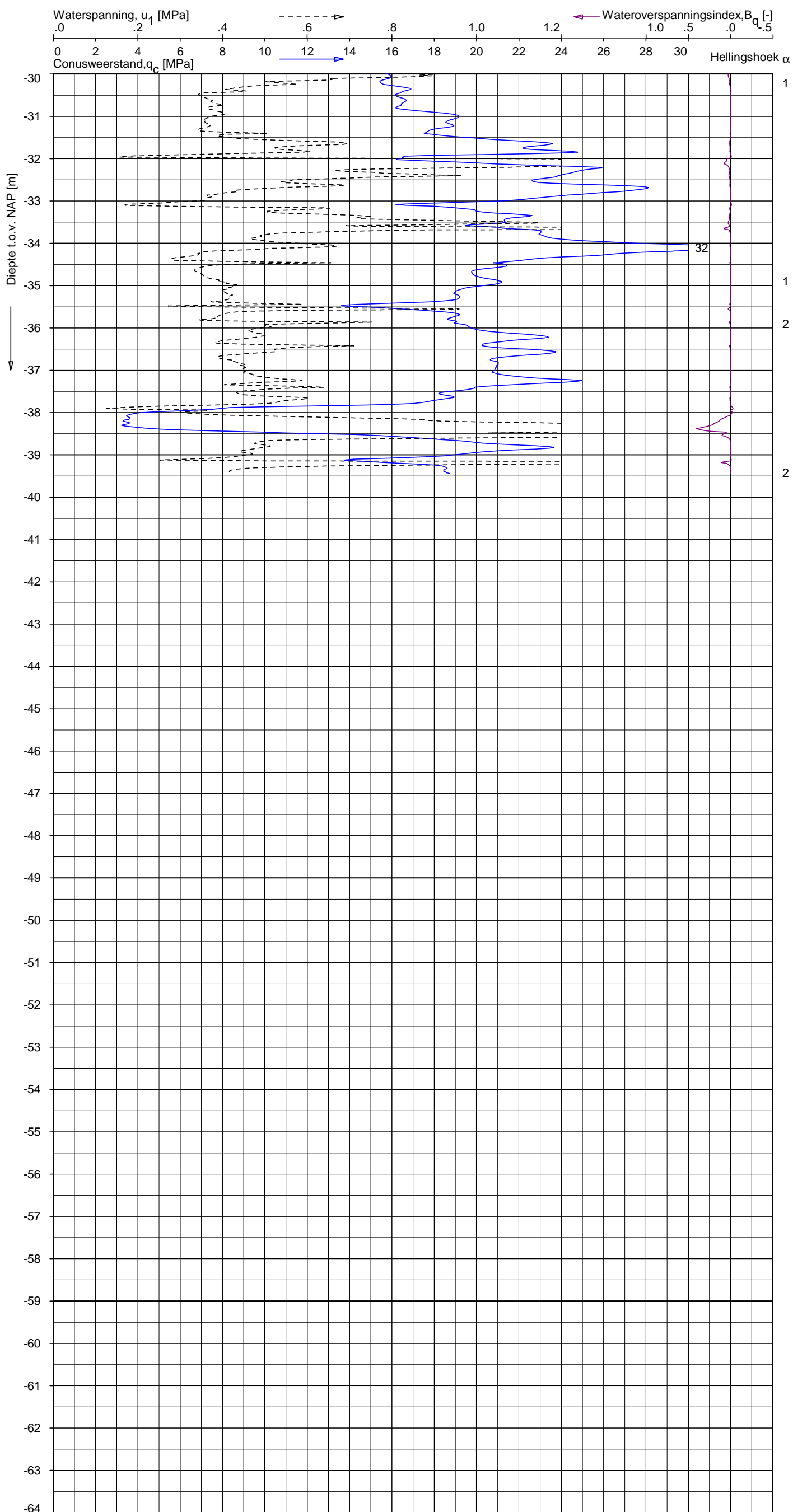
NOORD-WEST 380

Opdr. 6012-0102-000
Sond. DKMP760-1


UNIPLOT 05.27.nl / QcU1Class-R3.cmd / 2015-04-08 13:54:24

6012-0102-000

DKMP760-1 - 2



Indicatieve bodembeschrijving
 Automatisch gegenereerd uit data van de sondering, geldig onder grondwaterpeil (Robertson 1990, NL corr.)



Opg. : AS/RSL d.d. 23-mrt-2015 Coord.: X=250836.4 m Y= 604138.0 m Systeem: RD Sondering volgens norm NEN-EN-ISO 22476-1
 Get. : HOFSTEDÉ d.d. 08-apr-2015 MV = NAP +0.76 m Conus: CP15-CF75PA1SN2 1701-2651 Toepassingsklasse 2. Test type TE2
 Conustype: $A_c = 1510 \text{ mm}^2$; $A_s = 19895 \text{ mm}^2$



SONDERING MET WATERSPANNINGSMETING

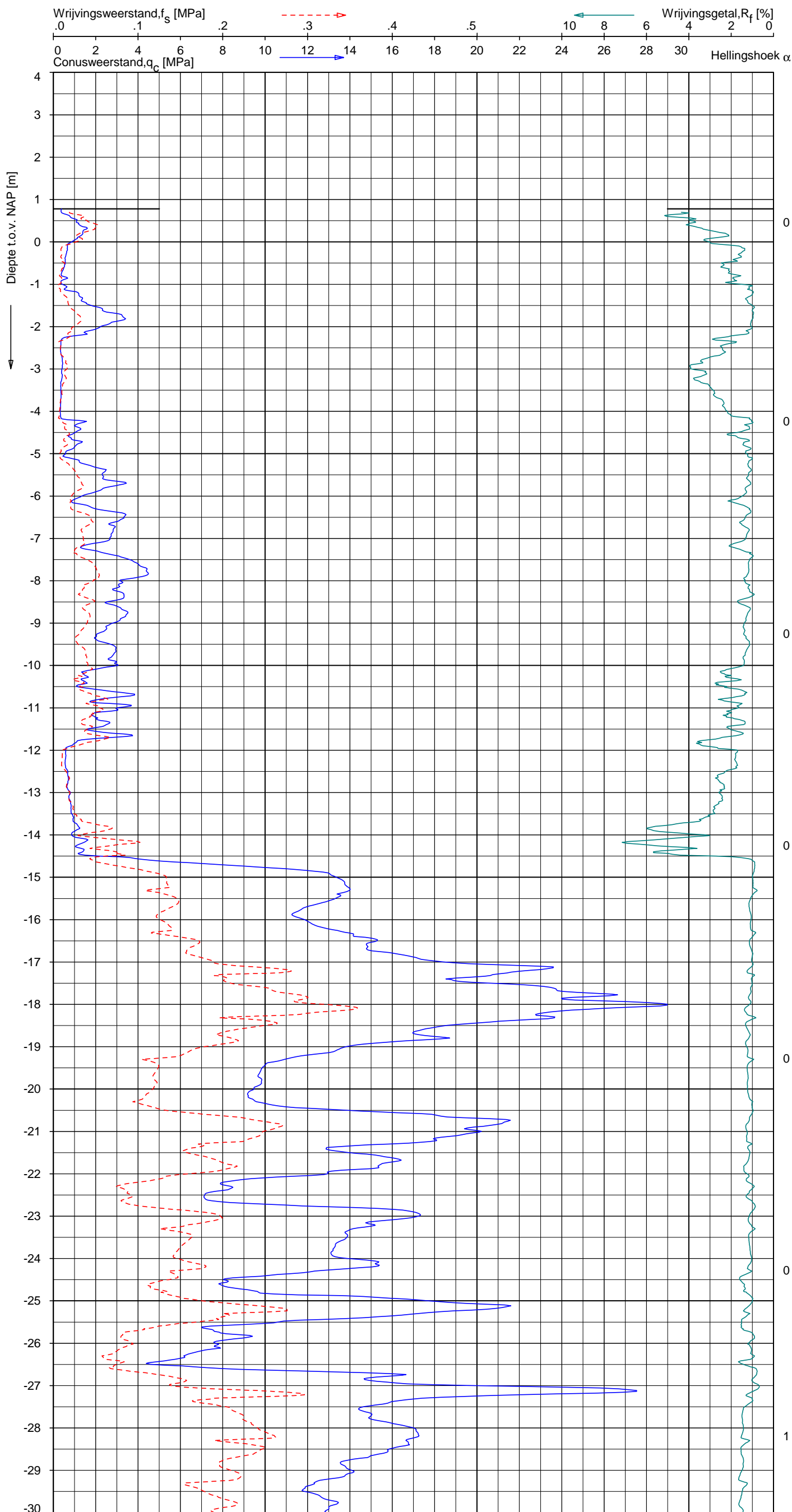
NOORD-WEST 380

Opdr. 6012-0102-000
 Sond. DKMP760-1

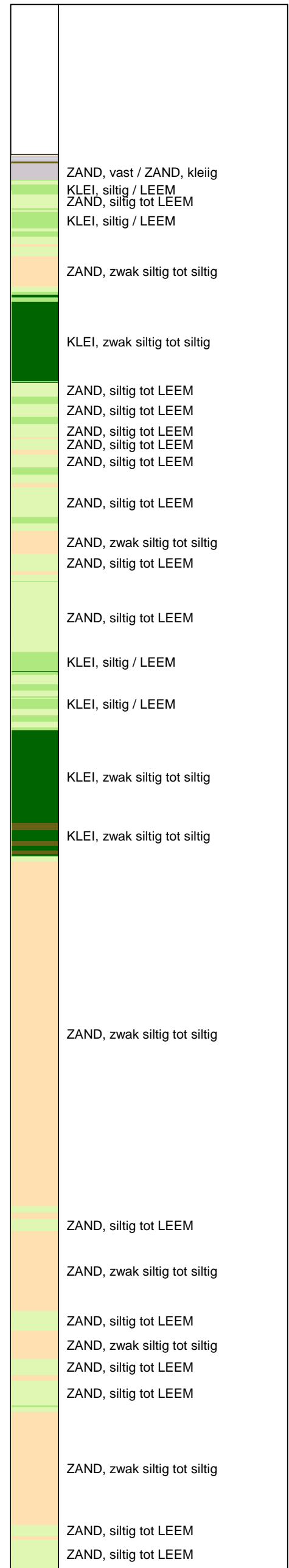
UNIPLOT 05.27.nl / QcfClass-R3.cmd / 2015-04-08 13:50:54

6012-0102-000

DKM760-2 - 1



Indicatieve bodembeschrijving
 Automatisch gegenereerd uit data van de sondering, geldig onder grondwaterpeil (Robertson 1990, NL corr.)



Opg. : AS/RSL d.d. 24-mrt-2015 Coord.: X=250841.4 m Y= 604141.4 m Systeem: RD Sondering volgens norm NEN-EN-ISO 22476-1
 Get. : HOFSTEDÉ d.d. 08-apr-2015 MV = NAP +0.78 m Conus: CP15-CF75SN2 1701-2113 Toepassingsklasse 2. Test type TE1
 Conustype: A_c = 1510 mm²; A_s = 19895mm²



SONDERING MET PLAATSELIJKE KLEEFMETING

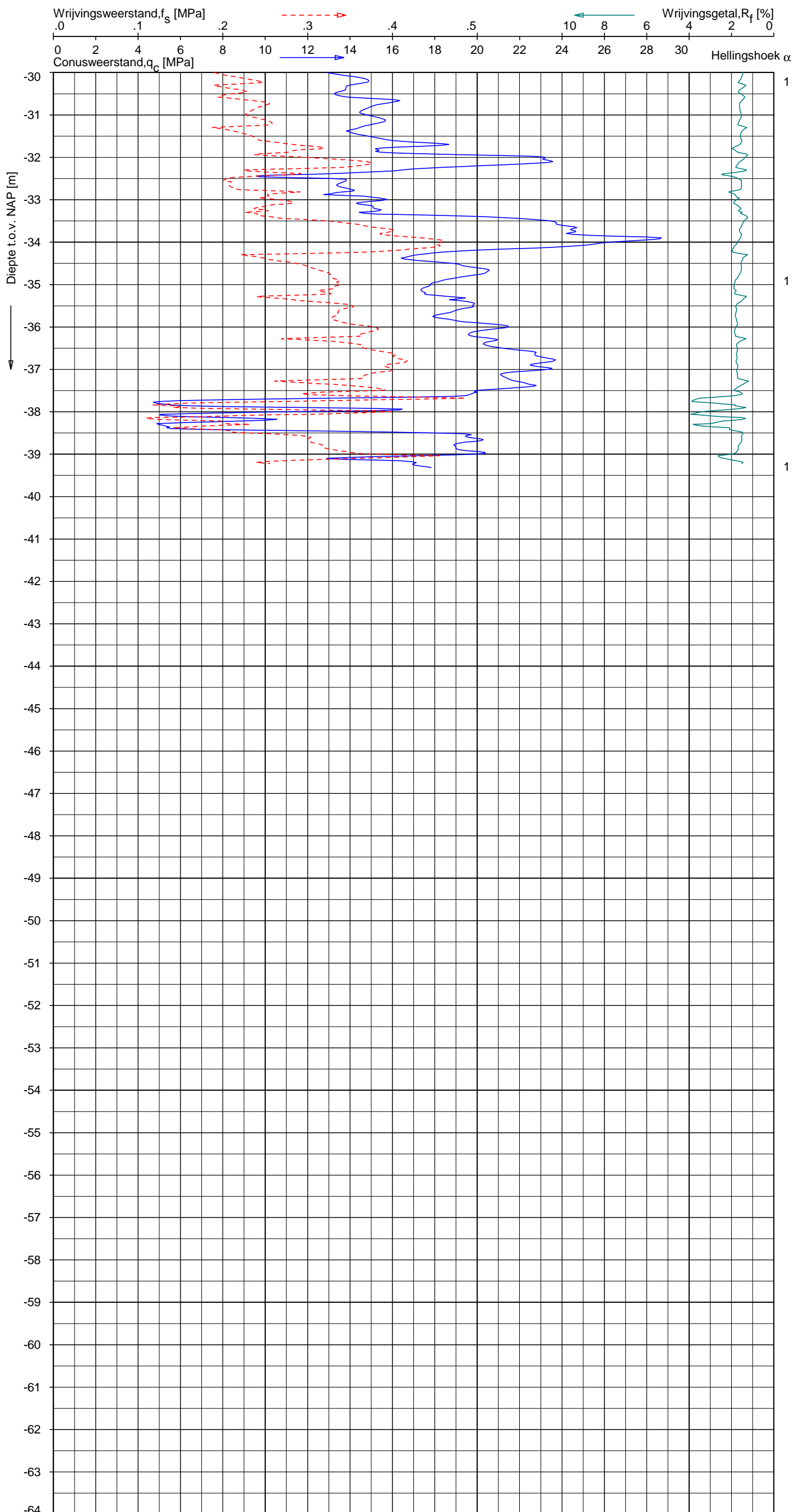
NOORD-WEST 380

Opdr. 6012-0102-000
 Sond. DKM760-2


UNIPLLOT 05:27.nl / QcfClass-R3.cmd / 2015-04-08 13:50:55

6012-0102-000

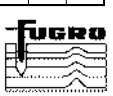
DKM760-2 - 2



Indicatieve bodembeschrijving
 Automatisch gegenereerd uit data
 van de sondering, geldig onder
 grondwaterpeil (Robertson 1990, NL corr.)



Opg. : AS/RSL d.d. 24-mrt-2015 Coord.: X=250841.4 m Y= 604141.4 m Systeem: RD
 Get. : HOFSTEDE d.d. 08-apr-2015 MV = NAP +0.78 m Conus: CP15-CF75SN2 1701-2113
 Sondering volgens norm NEN-EN-ISO 22476-1 Toepassingsklasse 2. Test type TE1
 Conustype: $A_C = 1510 \text{ mm}^2$; $A_S = 19895 \text{ mm}^2$



SONDERING MET PLAATSELIJKE KLEEFMETING

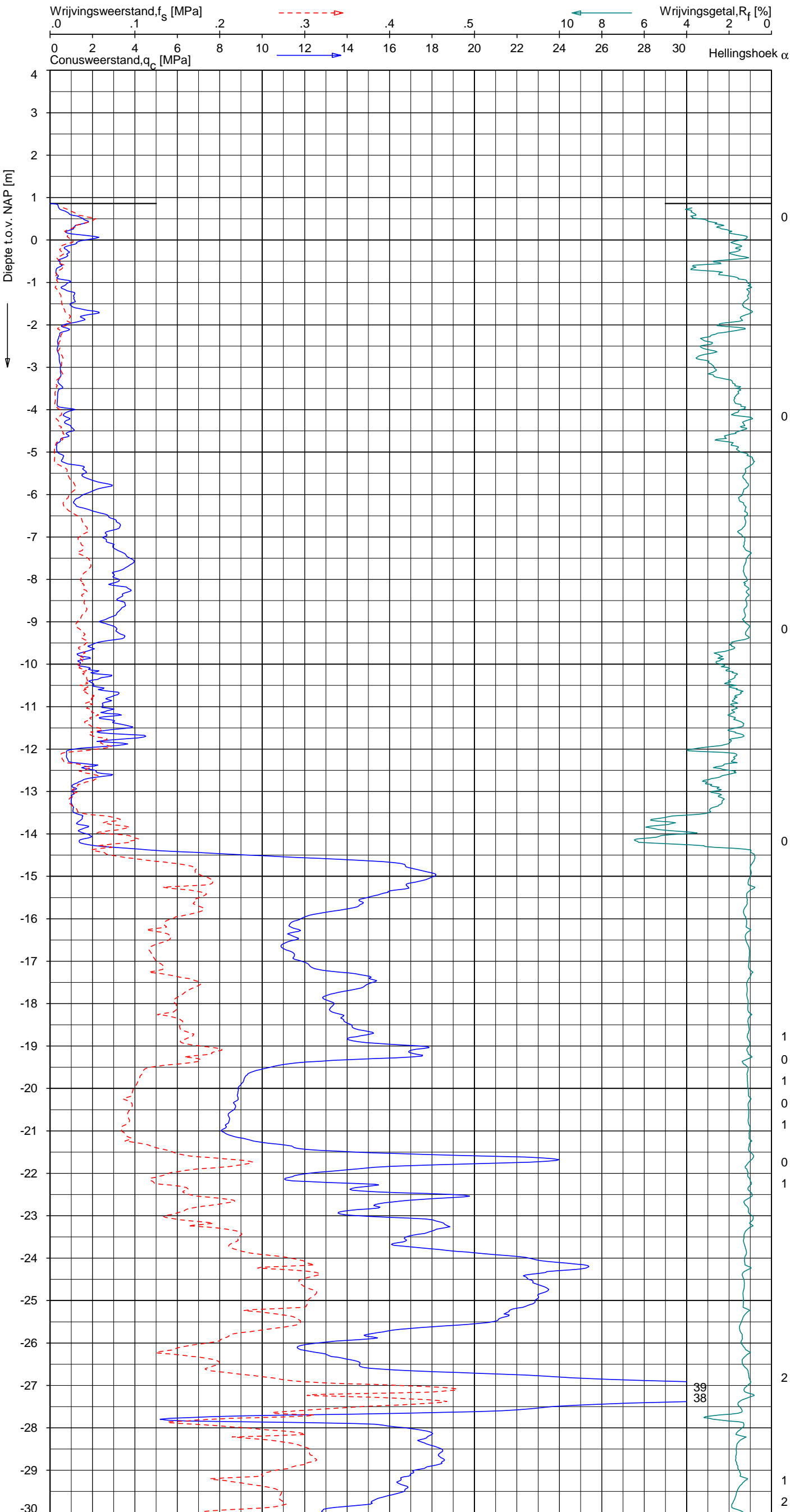
NOORD-WEST 380

Opdr. 6012-0102-000
 Sond. DKM760-2

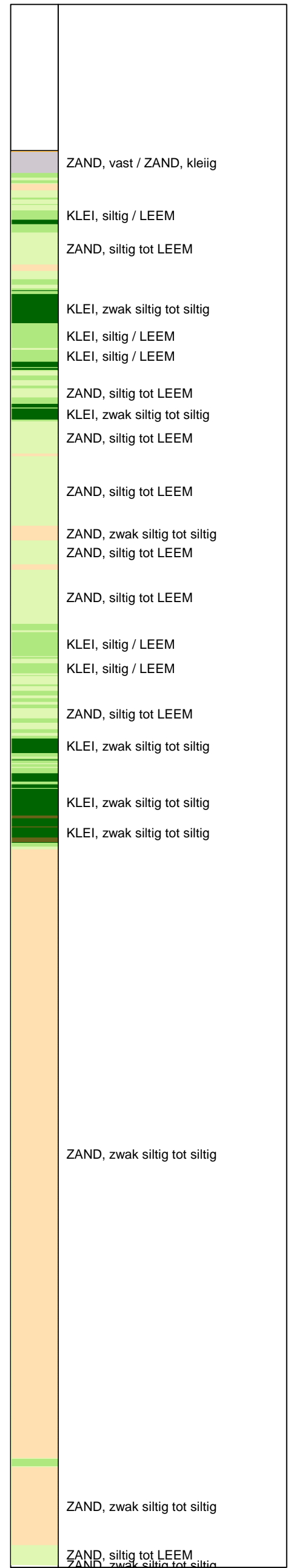
UNIPLOT 05.27.nl / QcfClass-R3.cmd / 2015-04-08 13:50:59

6012-0102-000

DKM760-4 - 1



Indicatieve bodembeschrijving
 Automatisch gegenereerd uit data van de sondering, geldig onder grondwaterpeil (Robertson 1990, NL corr.)



Opg. : AS/RSL d.d. 24-mrt-2015 Coord.: X=250824.0 m Y= 604156.6 m Systeem: RD Sondering volgens norm NEN-EN-ISO 22476-1
 Get. : HOFSTEDÉ d.d. 08-apr-2015 MV = NAP +0.86 m Conus: CP15-CF75SN2 1701-2113 Toepassingsklasse 2. Test type TE1
 Conustype: A_c = 1510 mm²; A_s = 19895mm²

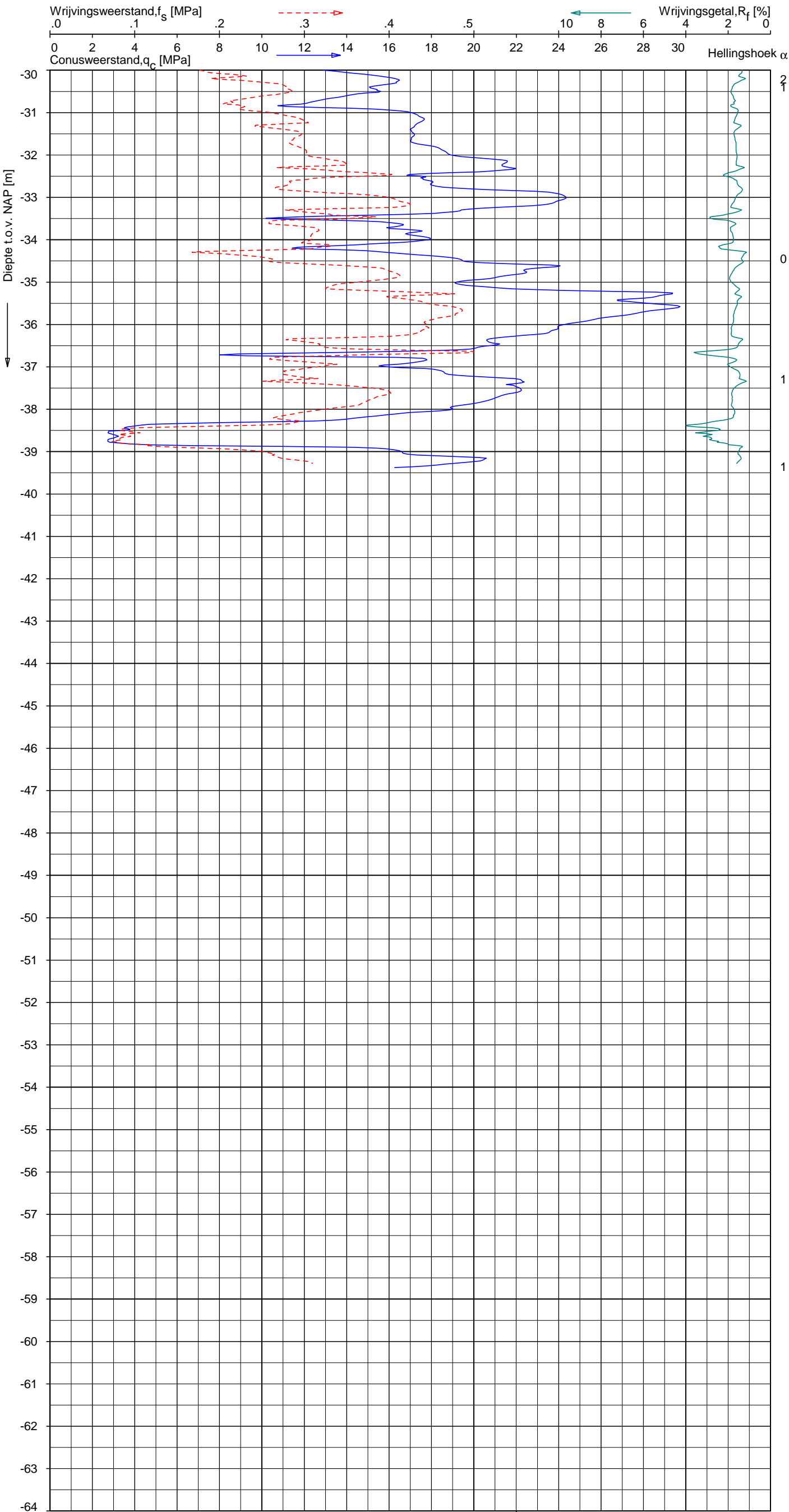


SONDERING MET PLAATSELIJKE KLEEFMETING

NOORD-WEST 380

Opdr. 6012-0102-000
 Sond. DKM760-4

UNIPLOT 05.27.nl / Qcf-Class-R3.cmd / 2015-04-08 13:51:00



Indicatieve bodembeschrijving
 Automatisch gegenereerd uit data van de sondering, geldig onder grondwaterpeil (Robertson 1990, NL corr.)

	ZAND, zwak siltig tot siltig
	ZAND, siltig tot LEEM
	ZAND, zwak siltig tot siltig
	ZAND, siltig tot LEEM
	ZAND, zwak siltig tot siltig
	ZAND, zwak siltig tot siltig
	ZAND, siltig tot LEEM
	ZAND, zwak siltig tot siltig
	ZAND, zwak siltig tot siltig
	ZAND, zwak siltig tot siltig
	ZAND, siltig tot LEEM
	ZAND, zwak siltig tot siltig
	ZAND, siltig tot LEEM
	ZAND, siltig tot LEEM
	KLEI, zwak siltig tot siltig
	ZAND, zwak siltig tot siltig
	ZAND, zwak siltig tot siltig

6012-0102-000

DKM760-4 - 2

Opg. : AS/RSL d.d. 24-mrt-2015 Coord.: X=250824.0 m Y= 604156.6 m Systeem: RD
 Get. : HOFSTEDÉ d.d. 08-apr-2015 MV = NAP +0.86 m Conus: CP15-CF75SN2 1701-2113
 Sondering volgens norm NEN-EN-ISO 22476-1 Toepassingsklasse 2. Test type TE1
 Conustype: A_c = 1510 mm²; A_s = 19895 mm²



SONDERING MET PLAATSELIJKE KLEEFMETING

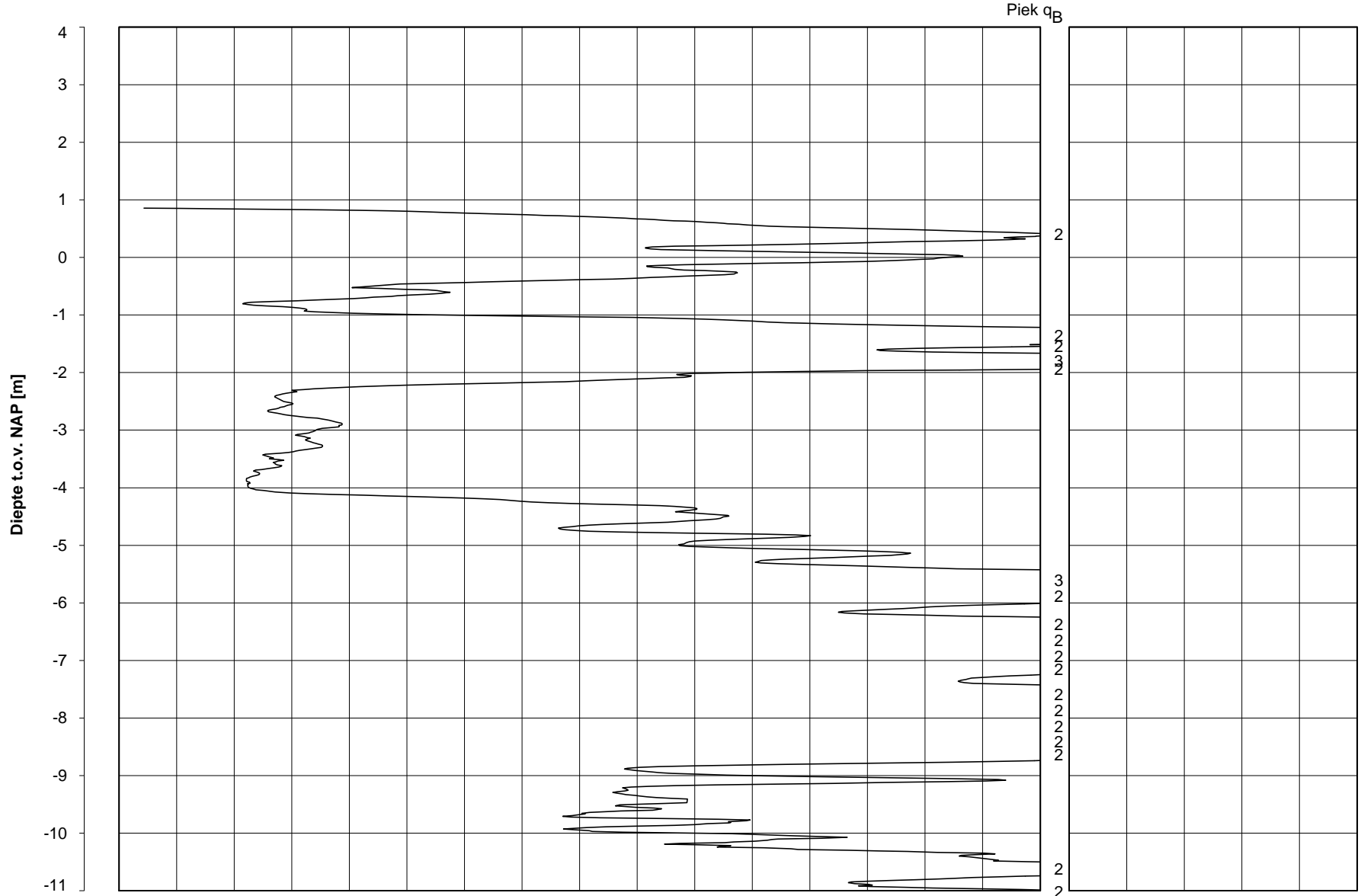
NOORD-WEST 380

Opdr. 6012-0102-000
 Sond. DKM760-4

Bol Penetratie Weerstand, q_B [MPa]
.0 .1 .2 .3 .4 .5 .6 .7 .8 .9 1.0 1.1 1.2 1.3 1.4 1.5 1.6

Waterspanning, $u_{1,B}$ [MPa]
-.50 -.25 .00 .25 .50 .75

Waterspanning, $u_{2,B}$ [MPa]
Helling α [Gr]



Datum uitvoering : 24-Mar-2015
Test tov NAP [m] : +0.86
Coördinaten [m] : X = 250828.9 Y = 604159.9

Sonde Type/Nr. : BP48-CF25SN2
Bol Basis Opp. [mm²] : 4778

DKMB760-3

BOL SONDERING

NOORD-WEST 380

Opdr. nr.

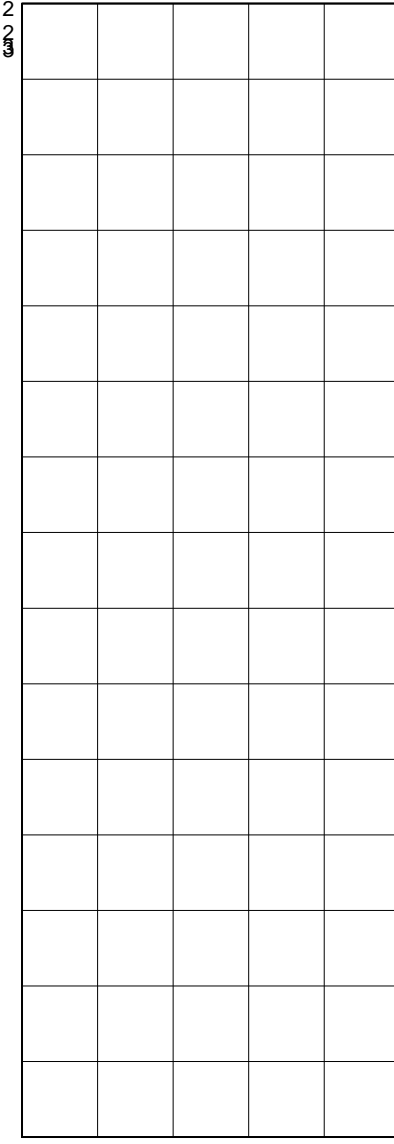

6012-0102-000

Sond. DKMB760-3

Bol Penetratie Weerstand, q_B [MPa]
.0 .1 .2 .3 .4 .5 .6 .7 .8 .9 1.0 1.1 1.2 1.3 1.4 1.5 1.6

— Waterspanning, $u_{1,B}$ [MPa]
-.50 -.25 .00 .25 .50 .75

--- Waterspanning, $u_{2,B}$ [MPa] Helling α [Gr]



1
1

Datum uitvoering : 24-Mar-2015

Sonde Type/Nr. : BP48-CF25SN2

DKMB760-3

BOL SONDERING

Test tov NAP [m] : +0.86

Bol Basis Opp. [mm²] : 4778

Coördinaten [m] : X = 250828.9 Y = 604159.9

NOORD-WEST 380

LEGENDA TERREINPROEVEN EN GRONDSOORTEN

BORINGEN / PEILBUIZEN

●	mechanische boring (B)
◐	handboring (HB)
○	niet uitgevoerde boring
◌	niet uitgevoerde handboring
●	boring met peilbuis
●	boring met peilbuis, ondiep en diep filter
●	boring met peilbuis, ondiep, middeldiep en diep filter
◌	handboring met peilbuis
⊕	hellingsmeterbuis (HMB)
⌵	gedrukte peilbuis (PB) / minifilter (MF)
⊙	boring derden
⊙	boring derden met peilbuis

SONDERINGEN

▼	diep-/diepzware sondering
▽	middelzware sondering
▼	diep-/diepzware sondering met plaatselijke kleefmeting
▽	middelzware sondering met plaatselijke kleefmeting
⊕	slagsondering
▽	niet uitgevoerde sondering
⊕	waterspanningsmeter (WSM)
▽	sondering derden
▽	sondering derden met plaatselijke kleefmeting

Type sonderingen

M	middelzware sondering
D	diepsondering
DZ	diepzware sondering
S	slagsondering

Toegevoegde metingen

KM	meting van de plaatselijke kleef
P	meting van waterspanning
M	meting van de magnetische veldsterkte
G	meting van de geleidbaarheid
S	meting van de schuifgolfsnelheid (seismische meting)
T	meting van de temperatuur

LEGENDA / TERMINOLOGIE

grind

	Grind, siltig
	Grind, zwak zandig
	Grind, matig zandig
	Grind, sterk zandig
	Grind, uiterst zandig

zand

	Zand, kleilig
	Zand, zwak siltig
	Zand, matig siltig
	Zand, sterk siltig
	Zand, uiterst siltig

veen

	Veen, mineraalarm
	Veen, zwak kleilig
	Veen, sterk kleilig
	Veen, zwak zandig
	Veen, sterk zandig

klei

	Klei, zwak siltig
	Klei, matig siltig
	Klei, sterk siltig
	Klei, uiterst siltig
	Klei, zwak zandig
	Klei, matig zandig
	Klei, sterk zandig

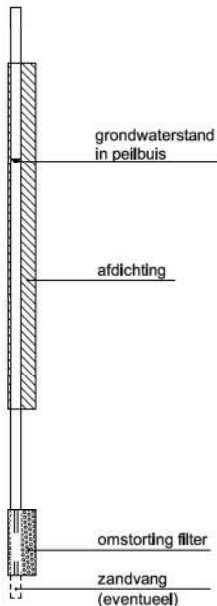
leem

	Leem, zwak zandig
	Leem, sterk zandig

Overige toevoegingen

	zwak humeus
	matig humeus
	sterk humeus
	zwak grindig
	matig grindig
	sterk grindig

Peilbuis

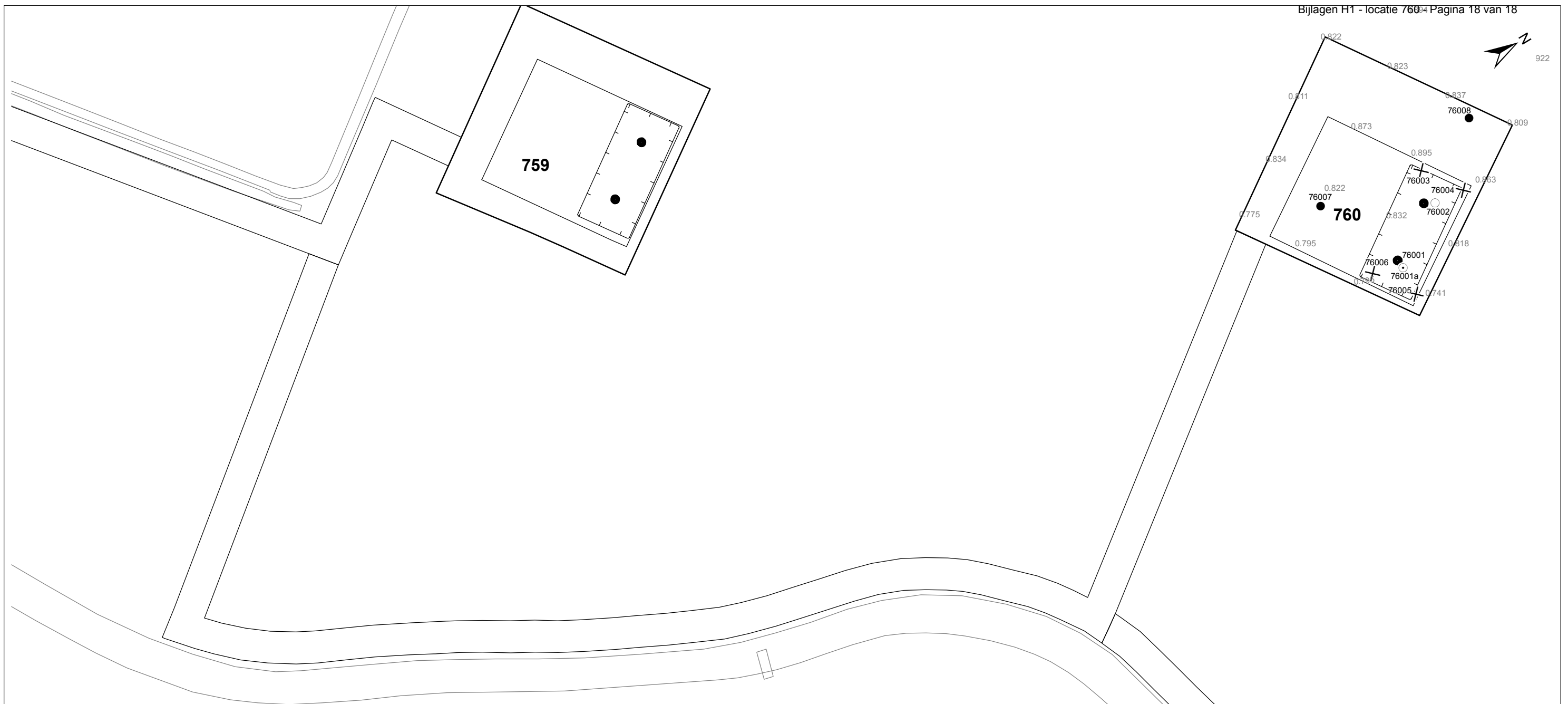


Monsters

	geroerd monster
	ongeroerd monster

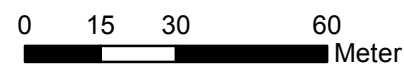
Overig

	gemiddeld hoogste grondwaterstand
	grondwaterstand
	gemiddeld laagste grondwaterstand
	slib
	verharding / kern / asfalt
	puin



Verklaring

-  Werkterrein + bouwweg
-  Bouwput
-  Masten
-  Locatie handsondering met boring bouwwegen
-  Locatie boring bouwwegen
-  Locatie boring tot 0,50 m-mv
-  Locatie boring tot 1,20 m-mv
-  Locatie boring tot 4,00 m-mv
-  Locatie boring + peilbuis
-  Locatie slibmonster (Locatie)
-  Locatie slibmonster (Bouwweg)



Locatie VKA versie 2.8
Bouwweg VKA versie 2.8

TITEL		BOORPUNTEN KAART MAST : 760			
		Noord - West 380 kV			
STATUS	GETEKEND DOOR	AFD.	PAR.	OPDRACHTGEVER	
	D. Dobri			TenneT	
	GECONTROLEERD DOOR	AFD.	PAR.	OMSCHRIJVING WILZIGING	GETEKEND BIJ
	E. Aldershof				ARCADIS
	VOOR AKKOORD	AFD.	PAR.	SCHAAL	DATUM 1e UITGAVE
	J. Assink			1:1500	03.06.2015
				DATUM WILZIGING	
VAKGEBIED	TEK. SOORT	PROJECT NR.	FORMAT	NUMMER	WILZ. NR.
			A3	Mast nr. 760	1

2 Cultuurtechnisch onderzoek

3 Geohydrologisch onderzoek

Verantwoording

Titel: Geohydrologisch onderzoek: project: Noord – West 380 kV
Deelgebied: 1
mastnummer: 760

Projectnummer: B.02032.000377.001

Referentienummer: T206878

Revisie: 1.0

Datum: 19 oktober 2015

Auteur(s): M.J.H. Rakhorst en M.M. Houdé

Gecontroleerd door: J.B. Helder

Paraaf gecontroleerd:



Goedgekeurd door: J. Assink



Paraaf goedgekeurd:

Contact: TenneT380kVnw@arcadis.nl

In het geohydrologisch onderzoek worden twee fases onderscheiden namelijk:

- Fase 1: Beknopte analyse van effecten
- Fase 2: Uitgebreide analyse van effecten indien onderlinge beïnvloeding daar aanleiding toe geeft

Fase 1 is in dit geohydrologisch rapport in paragraaf 3.1 t/m 3.4 uitgewerkt. Indien van toepassing is fase 2 in paragraaf 3.5 en 3.6 uitgewerkt.

INHOUDSOPGAVE

3.1. Inleiding

3.2. Veld- en laboratoriumwerkzaamheden

3.3. Algemene beschrijving tracé

3.4. Bemaling

3.5. Effecten grondwater (Fase 2: indien de effecten daar aanleiding toe geven)

3.6. Uitvoeringstechnische aspecten (Fase 2: indien de effecten daar aanleiding toe geven)

3.7 Bijlagen H3

Bijlage 3-1: Locatie inclusief onderzoekspunten

Bijlage 3-2: Overzicht veldgegevens en analyseresultaten

Bijlage 3-3: Tekening: waterinformatiekaart

3.1 *Inleiding*

Doel van het geohydrologisch onderzoek is om inzicht te geven in de geohydrologische situatie op de onderhavige mastlocatie 760. Dit voor de onderbouwing van de vergunningaanvraag in het kader van de Waterwet en het op te stellen werkplan door de aannemer.

Op basis van de geohydrologische situatie is het te verwachten waterbezwaar en de grondwater- en/of stijghoogteverlaging in de omgeving tijdens de bemaling berekend. Met deze gegevens kan de benodigde vergunning in het kader van de Waterwet aangevraagd worden.

Indien de mate waarin effecten optreden niet om nadere kwantificering vraagt, wordt enkel fase 1 in deze rapportage uitgewerkt. Indien de mate waarin effecten optreden wel om nadere kwantificering vraagt, is ook fase 2 uitgewerkt. Er wordt bij het bepalen van de effecten rekening gehouden met de mogelijke invloed van bemaling van naastgelegen masten op de verlaging. Voor een mastlocatie zijn de twee naastliggende mastlocaties maatgevend voor de verlaging en de effecten.

Dit geohydrologisch onderzoek vormt daarnaast een bron van gegevens en basis voor het door de aannemer op te stellen werkplan en uitvoeringsplan van de bemaling (bemalingsplan).

Daarnaast is aandacht besteed aan de kwalitatieve aspecten, vanuit de voorgenomen lozing van bemalingswater op oppervlaktewater.

3.2 *Veld- en laboratoriumwerkzaamheden*

3.2.1 *Veldwerkzaamheden*

Ten behoeve van het geohydrologisch onderzoek zijn ter plaatse van de toekomstige bouwput de volgende veldwerkzaamheden uitgevoerd:

- 4 sonderingen tot 40 m -mv (of maximale reactiekracht van 16 ton);
- Twee boringen tot ten minste 4,0 m -mv;
- Het plaatsen van ten minste één peilbuis ter bepaling van de freatische grondwaterstand in de deklaag;
- De stijghoogte is bij plaatsing van de peilbuis bepaald. Na een wachttijd van tenminste 1 week is een tweede meting uitgevoerd;
- Het nemen van een monster van het oppervlaktewater. Niet ter plaatse van iedere mastlocatie is een monster genomen, maar wel van elk ontvangend oppervlaktewater (zie bijlage 3-3 voor de locatie van monsternamen).

De datums waarop deze veldwerkzaamheden hebben plaatsgevonden, zijn weergegeven bij de resultaten van de veldwerkzaamheden zoals weergegeven in bijlage 3-2 en 3-3.

3.2.2 *Laboratoriumwerkzaamheden*

Het grondwater in de peilbuizen en het oppervlaktewater is bemonsterd en geanalyseerd op het standaardlozingspakket (Arseen (As), Chloride (Cl), Zuurstof (O₂), Ammonium (NH₄), Stikstof (N-Kjeldahl), Fe²⁺, Fe-totaal, BZV (biologisch zuurstofverbruik), CZV (chemisch zuurstofverbruik), Sulfaat (totaal), Fosfaat (totaal), zuurgraad (pH), geleidingsvermogen (EGV), droogrest onopgeloste bestanddelen (zs)).

De resultaten van de veld- en laboratoriumwerkzaamheden zijn opgenomen in bijlage 3-2. De resultaten zijn tevens beknopt weergegeven in de als bijlage 3-3 opgenomen tekening.

3.3 *Algemene beschrijving tracé*

3.3.1 *Maaiveld*

De hoogtemetingen gedaan tijdens de veldwerkzaamheden zijn in bijlage 3-2 opgenomen. Hieruit leiden wij een gemiddelde maaiveldhoogte ter plaatse van de locatie af van 0,79 m NAP.

3.3.2 Bodemopbouw

In onderstaande paragrafen is de ondiepe bodemopbouw en geohydrologische opbouw beschreven.

3.3.2.1 Ondiepe bodemopbouw

Op basis van boringen uitgevoerd tijdens de veldwerkzaamheden bestaat de deklaag vanaf maaiveld (0,79 m NAP) tot maximale boordiepte uit klei, zand en veen (zandlaag aanwezig van -1 tot -2,5 en -4,5 tot -12, rest is klei en een lens)

3.3.2.2 Geohydrologische opbouw

De regionale bodemopbouw is weergegeven in onderstaande tabel 3.1. De gegevens uit deze tabel zijn ontleend aan www.DINOloket.nl aangevuld met de lokale locatiespecifieke gegevens zoals naar voren komt uit de sonderingen uitgevoerd in het kader van het geotechnische onderzoek (zie hoofdstuk 4) en de handboringen voor het cultuurtechnisch onderzoek (zie hoofdstuk 2). In onderstaande tabel zijn ook de geohydrologische formaties en de op basis van DINOloket en ervaring geïnterpreteerde parameters weergegeven (weerstanden en doorlatendheden).

Daarnaast is bij de handboringen per laag de waterdoorlatendheid (k-waarde) geschat voor het berekenen van de uit te voeren bemalingen (zie bijlage 1-1).

Tabel 3.1: Geohydrologische opbouw

Globale diepte (m NAP)	Samenstelling	Geohydrologische eenheid	Formatie	Doorlatendheid/weerstand
0,79 tot -14,5	zand klei veen	deklaag	Formatie van Naaldwijk	764 dagen
-14,5 tot -39,5	siltig zand	watervoerende laag	Formatie van Boxtel, Peelo Formatie	0,1 tot 3 m/d

3.3.3 Watersysteem

In onderstaande paragrafen zijn de gegevens van het oppervlaktewater en grondwater beschreven.

3.3.3.1 Oppervlaktewaterpeilen

Het peil van het oppervlaktewater is niet gemeten.

3.3.3.2 Freatisch grondwater

De Gemiddeld Hoogste Grondwaterstand (GHG) en Gemiddeld Laagste Grondwaterstand (GLG) geven de grondwaterstandsfluctuatiezone aan. Deze kunnen in het veld terug te vinden zijn als hydromorfe profielkenmerken. Op basis van de hydromorfe profielkenmerken in boringen op de locatie is een gemiddelde GHG af te leiden van 0,50 m -mv en de GLG op 1,40 m -mv. Bij een maaiveldniveau van 0,79 m NAP komt dit overeen met een GHG van 0,29 m NAP en een GLG van -0,61 m NAP.

De in peilbuis 76001-1 met filterdiepte 1,50 tot 2,50 m -mv tijdens de veldwerkzaamheden opgenomen freatische stijghoogte is weergegeven in onderstaande tabel. De waarden ten opzichte van maaiveld zijn met de maaiveldhoogte van 0,72 m NAP bij de peilbuis (in het rapport afgerond op twee decimalen) vertaald naar een waarde ten opzichte van NAP.

Tabel 3.2: Ondiepe stijghoogte peilbuis 76001-1

Datum	Stijghoogte [m -mv]	Stijghoogte [m NAP]
03/24/2015	0,90	-0,18
04/15/2015	1,08	-0,36

Stijghoogten diep grondwater

Op grond van de verschillen tussen de freatische grondwaterstanden zoals afgeleid uit de hydromorfe kenmerken en gegevens van stijghoogten in het watervoerend pakket concluderen wij dat er geen

duidelijk verschil is in stijghoogte. Er is daarmee geen sprake van een duidelijke infiltratie- of kwelsituatie.

De in peilbuis 76001a-1 met filterdiepte 5,00 tot 6,00 m -mv tijdens de veldwerkzaamheden opgenomen stijghoogte van het watervoerend pakket is weergegeven in onderstaande tabel. De waarden ten opzichte van maaiveld zijn met de maaiveldhoogte ter plaatse van de peilbuis [0,72 m NAP] vertaald naar een waarde ten opzichte van NAP.

Tabel 3.3: Diepe stijghoogte peilbuis 76001a-1

Datum	Stijghoogte [m -mv]	Stijghoogte [m NAP]
03/24/2015	0,90	-0,18
04/15/2015	1,05	-0,33

3.3.3.3 Grond- en oppervlaktewaterkwaliteit

Het waterbeheer voor zowel de kwaliteit van grond- als oppervlaktewater valt onder verantwoordelijkheid van waterschap Noorderzijlvest. Of gehalten in het grondwater te hoog zijn en maatregelen nodig zijn voordat geloosd kan worden, dient in overleg met het waterschap te worden afgestemd.

De effecten op de waterkwaliteit kenmerken zich in het algemeen door verzilting, vermessing, zuurstofhuishouding, giftigheid, verkleuring, vertroebeling en bodemvorming. De parameters die hier invloed op hebben, zijn bepaald door een bemonstering en analyse van het grondwater in de peilbuizen en van het oppervlaktewater. De resultaten hiervan staan in tabel 3.4 weergegeven. Van het ondiepe grondwater zijn geen kwaliteitsgegevens beschikbaar.

Voor het lozen van grondwater is het Besluit lozing buiten inrichting van toepassing (16 maart 2011, artikel 3.2). Lozing in oppervlaktewater is toegestaan indien het gehalte onopgeloste stoffen ten hoogste 50 mg/l bedraagt en als gevolg van de lozing geen visuele verontreiniging optreedt. Dit laatste hangt over het algemeen samen met de aanwezigheid van ijzer en het zuurstofgehalte.

Ter plaatse van de lozingspunten zijn het oppervlaktewater en de waterbodem geanalyseerd. Dit is gedaan om de kwaliteit van het oppervlaktewater inzichtelijk te maken en de mate van visuele verontreiniging als gevolg van opwerveling van de waterbodem te kunnen inschatten.

In tabel 3.4 is tevens de norm voor onopgeloste bestanddelen in oppervlaktewater opgenomen. De tabel is aangevuld met indicatieve lozingsnormen voor de parameters die vanuit de zorgplicht relevant zijn voor de waterkwaliteit. Deze normen zijn echter indicatief en gebaseerd op Commissie Integraal Waterbeheer (Kleine en kortdurende lozingen Wvo, juni 2001).

Tabel 3.4: Grond- en oppervlaktewaterkwaliteit en indicatieve lozingsnormen

Parameter	Eenheid	Meetwaarde grondwater ondiep (76001-1)	Meetwaarde grondwater diep (76001a-1-1)	Meetwaarde oppervlaktewater (76001OW-1-1)	Indicatieve norm
Filterdiepte	m -mv	n.b.*	5,00 tot 6,00	n.v.t.	n.v.t.
Droogrest onopgeloste bestanddelen	mg/l	n.b.*	77,00	91,00	< 50,00
Zuurstof [O]	mg O ₂ /l	n.b.*	0,30	6,20	> 5,00
IJzer [Fe]	mg/l	n.b.*	2,80	0,65	< 5,00
Ammonium (als N)	mg N/l	n.b.*	21,00	< 0,05	< 20,00
Arseen [As]	µg/l	n.b.*	40,00	10,00	< 30,00
Chloride [Cl]	mg/l	n.b.*	9350,00	1220,00	< 200,00
Fosfor [P]	mg/l	n.b.*	7,10	1,10	< 1,00
Stikstof (N; volgens Kjeldahl)	mg/l	n.b.*	18,00	3,50	< 20,00
Sulfaat (opgelost, als S)	mg S/L	n.b.*	110,00	56,00	< 100,00

*n.b. = niet beschikbaar.

De gehalten, waargenomen in peilbuis 76001a-1 met filterdiepte 5,00 tot 6,00 m -mv rond de diepte van de grondwateronttrekking, zijn representatief voor de lozing van de grondwateronttrekking.

Uit tabel 3.4 kan geconstateerd worden dat bij de lozing van het grondwater de volgende indicatieve lozingsnormen overschreden worden: droogrest onopgeloste bestanddelen (hierna zwevende stof genoemd), zuurstof, ammonium, arseen, chloride, fosfor en sulfaat.

De indicatieve lozingsnorm voor zwevende stof wordt weliswaar overschreden, maar de concentratie in het ontvangende oppervlaktewater is nog hoger dan die in het te lozen water. De verwachting is dat er door de lozing geen verslechtering in waterkwaliteit in het ontvangende oppervlaktewater optreedt.

De indicatieve lozingsnorm voor zuurstof wordt overschreden en de concentratie in het ontvangende oppervlaktewater is hoger dan die in het te lozen water. De verwachting is dat er door de lozing een verslechtering in waterkwaliteit in het ontvangende oppervlaktewater optreedt.

Het te lozen grondwater heeft voor ammonium, arseen, chloride, fosfor en sulfaat een hogere waarde ten opzichte van de indicatieve lozingsnormen en ten opzichte van het ontvangende oppervlaktewater.

Maatregelen die genomen kunnen worden om de concentratie van deze stoffen te verlagen (of verhogen bij zuurstof) zijn de volgende:

- de concentratie zuurstof kan door middel van beluchten worden verhoogd;
- de concentratie zwevende stoffen (droogrest onopgeloste bestanddelen) kan verlaagd worden door middel van een filter.

Maatregelen tegen verslechtering van de waterkwaliteit van het ontvangende oppervlaktewater (vanwege te hoge concentratie ammonium, arseen, chloride, fosfor en sulfaat) worden met het waterschap besproken.

3.4 Bemaling

3.4.1 Aanlegmethode bi-pole mast

De afmeting van de bouwput bedraagt 20x40 m. De benodigde ontgravingsdiepte bedraagt 3,00 m – mv. Voor de aanleg van de mastvoet wordt met een maximale aanlegperiode en bemalingsduur van 4 weken gerekend.

3.4.2 Berekening

Bij de berekening van het waterbezwaar is rekening gehouden met de volgende uitgangs- en aandachtspunten.

3.4.2.1 Uitgangspunten

- De berekeningen zijn uitgevoerd ten opzichte van de stijghoogte in het watervoerend pakket om geen onderschatting te maken van het waterbezwaar (worstcase-scenario);
- Bij de bemaling is uitgegaan van een ontwateringsdiepte van 0,5 m beneden de putbodem;
- De onttrekkingshoeveelheden en bijbehorende verlagingen zijn berekend uitgaande van een instationair onttrekkingsdebiet. Bij een gespannen pakket is uitgegaan van een stationair onttrekkingsdebiet aangezien binnen de aangehouden bemalingsduur het maximale invloedgebiedsgebied wordt bereikt;
- Voor analytische berekeningsmethoden is een oneindig uitgestrekt homogeen pakket verondersteld. Bij een gespannen pakket is uitgegaan van een stationair onttrekkingsdebiet aangezien binnen de aangehouden bemalingsduur het maximale invloedgebiedsgebied wordt bereikt;
- In de onttrekkingshoeveelheden is geen rekening gehouden met een eventuele toename in debiet als gevolg van de nabije ligging van oppervlaktewater;

- In de berekeningen wordt rekening gehouden met de effectieve dikte van de watervoerende laag (onvolkomenheid van filters volgens Forcheimer);
- De lozing van het onttrokken grondwater kan plaatsvinden op nabij gelegen oppervlaktewater, waar ook het monster uit oppervlaktewater is genomen (zie bijlage 3-3);
- Per mastlocatie wordt met een maximale bemalingsduur van 4 weken gerekend.

3.4.2.2 Debiet en waterbezwaar

Bij de bemalingen kan sprake zijn van een freatische, een deels semi-gespannen en deels gespannen situatie van het grondwater. De formules van Theis kan worden gebruikt bij instationaire bemaling voor deze drie situaties. Omdat deze allemaal voorkomen op dit tracé is de formule van Theis toepasbaar. Hiervoor dient wel de parameter meewerkend porievolume of specifieke berging per situatie aangepast te worden. Op de delen van het tracé waar een gespannen situatie van het grondwater aanwezig is, passen wij de formules van De Glee toe.

Theis

Voor de berekening van debieten en verlaging van de stijghoogte in freatische, een deels semi-gespannen situatie van het grondwater is gebruik gemaakt van een afgeleide van de formule van Theis (1935).

$$Q_{Theis} = \frac{s_r \cdot 4 \cdot \pi \cdot kD}{W(u)}$$

met S_r = gewenste verlaging ter hoogte van de bouwput (m)
 kD = transmissiviteit (m²/d)
 $W(u)$ = Theis Well functie (-)

Waarin u :

$$u = \frac{r^2 S}{4 \cdot kD \cdot t} \quad (-)$$

met r = straal bouwput (m)
 S = bergingscoëfficiënt (-)
 t = tijd (d)

$W(u)$: Theis well functie, die benaderd kan worden door:

$$W(u) = -0,5772 - \ln u + u - \frac{u^2}{2.2!} + \frac{u^3}{3.3!} - \frac{u^4}{4.4!} + \dots$$

De Glee

Op de delen van het tracé waar een gespannen situatie van het grondwater aanwezig is, passen wij de formule van De Glee toe.

Spanningsbemaling

De formule van De Glee kan worden gebruikt voor stationaire berekeningen in semi-gespannen aquifers. In dat geval is sprake van nalevering vanuit de aquitard of bovenliggende aquifer. De volgende randvoorwaarden:

- Aquifer is semi-gespannen;
- Aquifer en aquitard zijn oneindig uitgestrekte pakketten;
- Homogeen, isotroop en uniforme dikte van de aquifer;
- Uitgangssituatie: horizontale grondwaterspiegel;
- Constante onttrekkingshoeveelheid en stroming naar de put is stationair;
- Volkomen bron;
- Verticale stroming in aquitard;
- Verwaarloosbare verlaging in boven- (en onder-)gelegen aquifer;
- $\lambda > 3D$.

Maatgevend voor de mate van nalevering van grondwater uit een boven- (en onder)liggend pakket is de weerstand van de aquitard (deklaag) en de hoeveelheid te onttrekken water.

Formule van De Glee:

$$Q_{DeGlee} = \frac{(s \cdot 2 \cdot \pi \cdot kD)}{K_0(r/\lambda)}$$

- met s = gewenste verlaging ter hoogte van de bouwput
- $K_0(r/\lambda)$ = Besselfunctie
- r = straal van de bouwput
- λ = spreidingslengte = $\sqrt{k \cdot D \cdot c}$
- k = doorlatendheid
- D = dikte aquifer
- c = weerstand aquitard

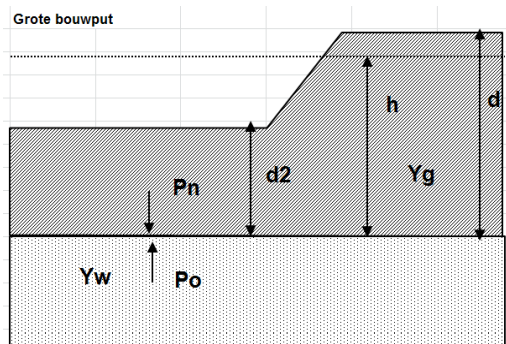
3.4.2.3 Opbarstgevaar

Indien zich onder de bouwputbodembodem een slecht doorlatende laag bevindt, bestaat er een risico dat de bouwputbodembodem, als gevolg van de waterdruk aan de onderzijde van deze laag, zal opbarsten. Het gevaar voor opbarsten wordt bepaald door de verhouding tussen de opwaartse en neerwaartse krachten, in formule:

$$V_f = P_n/P_o = d_2 \cdot Y_g / h \cdot Y_w$$

Waarin:

- V_f veiligheidsfactor, verhouding tussen neer- en opwaartse druk (1,2);
- P_n neerwaartse druk door bovenliggende grondlagen (kN/m²);
- P_o opwaartse druk (waterspanning) (kN/m²);
- d_2 dikte van de slecht doorlatende grondlagen onder de bouwputbodembodem (m);
- Y_g gemiddeld volumegewicht van de grond inclusief poriewater (kN/m³);
- Y_w gemiddeld volumegewicht van poriewater (kN/m³);
- h stijghoogte van het grondwater in de onderliggende watervoerende laag t.o.v. de onderzijde van de slecht doorlatende laag.



Tabel 3.5: Uitgangspunten en uitkomsten van de opbarstberekening.

	uitgangspunten			Y_w	aandeel bodem			Y_g	evenwichtsberekening			
	d_2 [m]	d [m]	h [m]		veen [10]	klei [14]	zand [18]		P_n [kN]	P_o [kN]	$Y_f < 1,2$	verlaging stijghoogte [m]
mast	12,28	15,28	14,78	9,80	0,10	0,30	0,60	16,00	196,48	144,84	Nee	0,0

Voor de opbarstberekening is gebruik gemaakt van de hoogste waarde van de gemeten grondwaterstanden (freatisch) en stijghoogtes (watervoerend pakket).

Uit bovenstaande tabel volgt of er een veiligheidsfactor (Y_f) is, die al dan niet groter is dan 1,2. Aangezien hier “Nee” aangegeven is, is geen verlaging van de stijghoogte door spanningsbemaling benodigd om opbarsting van de bouwput te voorkomen,

3.4.2.4 Bandbreedteanalyse

Voor de bandbreedteanalyse is een tweetal parameters die we beschouwen:

- Bodemopbouw;
- Stijghoogten.

De gegevens van het te bemalen werk zoals bemalingsduur en afmetingen nemen wij niet mee omdat deze als uitgangspunt gezien moeten worden.

Het onttrekkingsdebiet en waterbezwaar worden voornamelijk bepaald door de doorlatendheid van de aanwezige zandlaag onder de deklaag. Op basis van de boorbeschrijvingen en ervaring hebben we een k_D waarde van $14,8 \text{ m}^2/\text{dag}$ aangehouden. De doorlatendheid zou kunnen variëren tussen $0,01 \text{ m/dag}$ en $1,00 \text{ m/dag}$. Bij de berekening van het debiet en waterbezwaar wordt rekening gehouden met deze spreiding.

Uitgangspunt is het worst-case scenario, daarom zijn het uiteindelijke debiet en waterbezwaar met de maximale doorlatendheid opgenomen in het rapport.

3.4.2.5 Debiet en waterbezwaar

Deklaag

Voor de bemaling van de deklaag met een verlaging ten opzichte van de GHG van $3,00 \text{ m}$ is het totaal benodigd debiet berekend op $29,51 \text{ m}^3/\text{uur}$. Bij een verlaging ten opzichte van de GLG van $2,10$ is het totaal benodigde debiet berekend op $20,66 \text{ m}^3/\text{uur}$.

Er is geen spanningsbemaling in het watervoerend pakket nodig.

Het totale debiet van de bemaling bedraagt bij GHG $29,51 \text{ m}^3/\text{uur}$ en bij GLG $20,66 \text{ m}^3/\text{uur}$.

Waterbezwaar

De bemalingsduur bedraagt vier weken. Het totaal verwachte waterbezwaar in de bemalingsperiode van 4 weken bedraagt circa 19.840 m^3 bij GHG en 13.890 m^3 bij GLG.

Het waterbezwaar overschrijdt de vergunningsplichtige hoeveelheid niet.

Een aantal zaken kan leiden tot een hoger waterbezwaar dan hier berekend is. Er kan neerslag vallen. Daarnaast moet rekening gehouden worden met het leegpompen van de bouwkuip en mogelijk leegpompen van nabijgelegen oppervlaktewater. Ook kunnen mogelijke onvoorziene situaties tot extra waterbezwaar leiden. Deze zijn niet meegenomen in de berekening van het waterbezwaar.

3.4.3 Bemalingswijze

Bij de bemalingswijze dient rekening gehouden te worden met de heterogeniteit in bodemopbouw. Het goed ontwateren van de verschillende lagen in de bodem kan door het toepassen van verticale onttrekkingfilters met lange perforatie en, al dan niet haalbuizen.

3.4.4 Verlaging grondwaterstand en invloedsgebied

3.4.4.1 Invloedgebied freatisch pakket

In afbeelding 3.1 is de ligging van de mastlocatie en het maximale invloedsgebied weergegeven op een topografische ondergrond.

Het maximale invloedsgebied in de deklaag bedraagt 125 m , onder de slecht doorlatende laag in de watervoerende laag 0 m . Dit maximale invloedsgebied is weergegeven op kaart om een eventuele afweging te maken over het al dan niet acceptabel zijn van deze effecten.

3.4.4.2 Invloedsgebied watervoerend pakket

Tabel 3.6: Invloedsgebieden bij GHG

verlaging	afstand [m]	
	freatisch pakket	watervoerend pakket
0,05 m	125	0
0,10 m	105	0
0,20 m	90	0
0,50 m	70	0
1,00 m	55	0

3.4.5 Beknopte analyse mogelijke effecten

Binnen het maximale invloedsgebied zijn de volgende objecten aanwezig: kabels en leidingen (afstand 93 m/verlaging circa 0,2 m) en landbouw met watergangen (zie afbeelding 3.1).

Kabels en Leidingen

Er ligt op circa 93 meter afstand een buisleiding. Naar verwachting geven de bodemopbouw en grondwaterverlagingen ter plaatse van deze buisleiding geen aanleiding tot het optreden van zettingsschade, omdat de grondwaterverlaging niet onder het GLG niveau uitkomt. Er zijn hierdoor geen mitigerende maatregelen noodzakelijk.

Landbouw

Als gevolg van de verlaging van de grondwaterstand is niet uit te sluiten dat droogteschade optreedt aan de vegetatie van landbouwgebieden. Voorafgaand aan de werkzaamheden moet worden afgestemd met de beheerder en eigenaar.

Grondwaterbeschermingsgebieden

De locatie is niet gelegen in een waterwingebied of boringsvrije zone en dus ook niet binnen een grondwaterbeschermingsgebied.

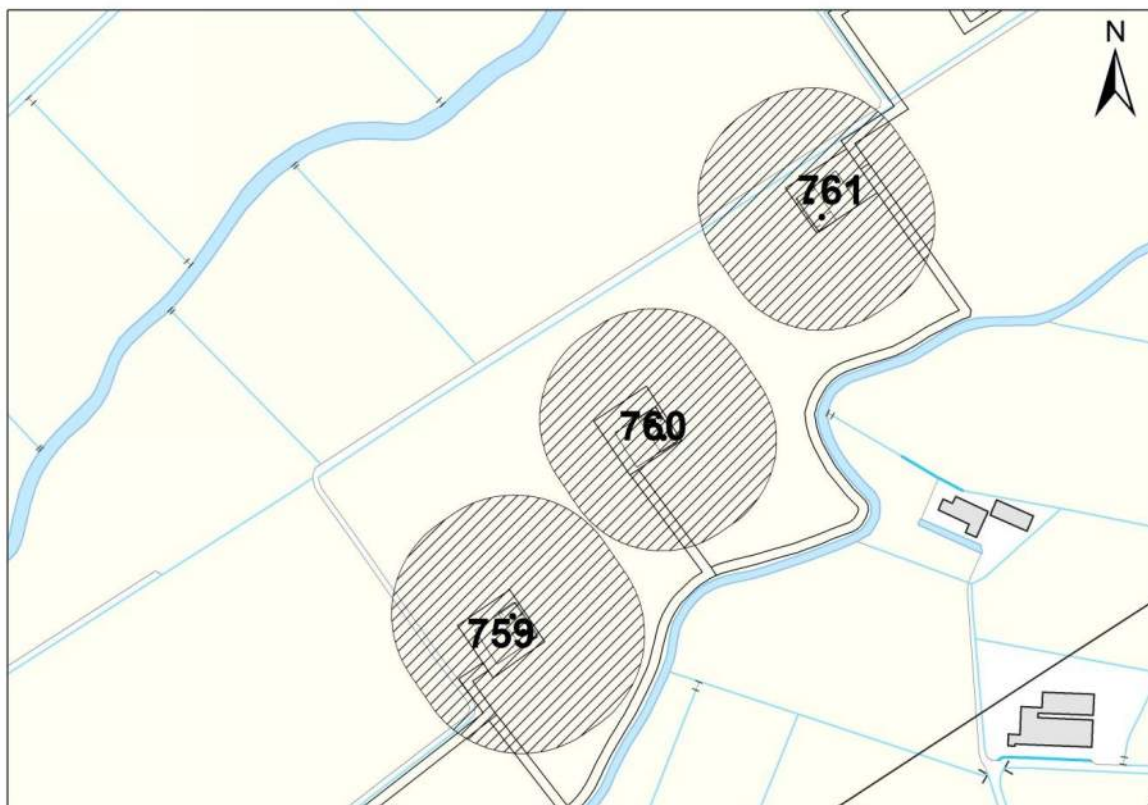
Grondwateronttrekkingen

Grondwateronttrekkingen van derden zijn op basis van het landelijk grondwaterregister en gegevens van de provincie niet aanwezig. Er is geen informatie beschikbaar over onttrekkingen die niet bij de provincie zijn geregistreerd.

Mogelijke maatregelen om het invloedsgebied te verkleinen zijn:

- Verhogen van de mastvoet;
- Toepassen van retourbemaling, in het geval van spanningsbemaling;
- Toepassen van onttrekkingsbeperkende maatregelen zoals waterdichte (beton)vloeren of biologische afbreekbare waterremmende injectievloeistof;
- Verkorten van de bemalingsduur.

Afbeelding 3.1: Ligging mastlocatie en invloedsgebied op topografische ondergrond (Bron: top10NL-Kadaster)



3.5 *Effecten grondwater*

Op basis van de aanwezige bodemopbouw is het berekende invloedsgebied op locatie 760 representatief voor de nabij gelegen mastlocaties. Aanleiding voor een uitgebreide analyse van effecten is daarom niet aanwezig. De thema's in onderstaande paragrafen 3.5 en 3.6 worden daarom niet verder uitgewerkt.

- 3.5.1 Zettingen
- 3.5.2 Droogteschade landbouw
- 3.5.3 Droogteschade natuur
- 3.5.4 Verontreinigingen
- 3.5.5 Archeologie
- 3.5.6 Grondwateronttrekkingen derden

3.6 *Uitvoeringstechnische aspecten*

- 3.6.1 Technische principes bemaling
- 3.6.2 Voorschriften, vergunningen en heffingen
- 3.6.3 Monitoring

3.7 *Samenvatting*

In tabel 3.7 is een samenvatting weergegeven van het verwachte waterbezwaar, de geadviseerde bemalingswijze en aandachtspunten.

Tabel 3.7: Samenvatting bemaling

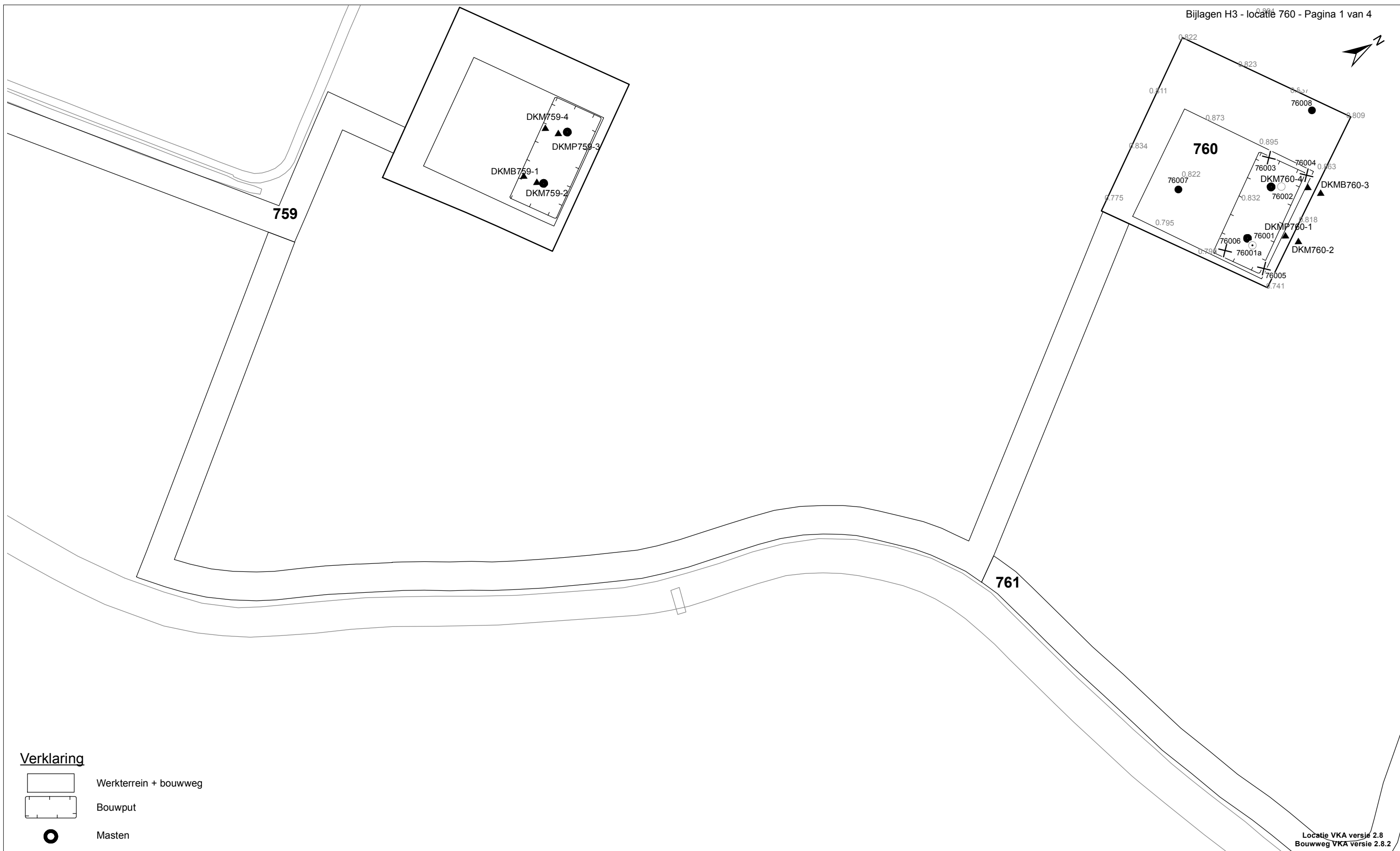
thema	resultaat
lozing	Aandachtspunten zwevende stof, zuurstof, ammonium, arseen, chloride, fosfor en sulfaat
spanningsbemaling noodzakelijk	Nee
debiet freatisch pakket	29,51 m ³ /uur
debiet watervoerend pakket/spanningsbemaling	0 m ³ /uur voor GHG
debiet totaal	29,51 m ³ /uur voor GHG
bemalingsduur	4 weken
totaal waterbezwaar	19.840 m ³
Invloedgebied deklaag	125 m
Invloedgebied watervoerend pakket	0 m
Bemalingswijze	verticale bemaling van deklaag
Potentieel effect	droogteschade

3.8 *Bijlagen H3*









Bijlage 3-1: Locatie inclusief onderzoekspunten


Bijlage 3-2: Overzicht veldgegevens en analyseresultaten

Bijlage 3-3: Tekening: waterinformatiekaart



Verklaring

-  Werkterrein + bouwweg
-  Bouwput
-  Masten
-  Locatie sondering incl. nummer
-  Locatie boring tot 0,50 m-mv
-  Locatie boring tot 1,20 m-mv
-  Locatie boring tot 4,00 m-mv
-  Locatie boring + peilbuis



Locatie VKA versie 2.8
Bouwweg VKA versie 2.8.2

TITEL		GEOHYDROLOGIE KAART MAST : 760		Noord - West 380 kV	
STATUS	GETEKEND DOOR D. Dobri	AFD.	PAR.	OPDRACHTGEVER TenneT	
	GECONTROLEERD DOOR E. Aldershof	AFD.	PAR.	OMSCHRIJVING WIJZIGING	GETEKEND BIJ ARCADIS
	VOOR AKKOORD J. Assink	AFD.	PAR.	SCHAAL 1:1500	DATUM 1e UITGAVE 03.06.2015
VAKGEBIED	TEK. SOORT	PROJECT NR.	FORMAT A3	NUMMER Mast nr. 760	WIJZ. NR. 1

Bijlage 3-2 overzicht veldgegevens mast 760
Van het ondiepe grondwater zijn geen analysegegevens beschikbaar

Tabel 3.8: Veldmetingen peilbuis 76001-1

Parameter	Meetwaarde	Eenheid
Datum monstername	04/15/2015	
Filterdiepte	1,50 tot 2,50	m-mv
Zuurgraad	7,80	
Geleidbaarheid stabiel	1220,00	µS/cm
Grondwaterstand	1,08	m-mv
Temperatuur	12,70	°C

Tabel 3.9: Veldmetingen peilbuis 76001a-1

Parameter	Meetwaarde	Eenheid
Datum monstername	04/15/2015	
Filterdiepte	5,0 tot 6,0	m-mv
Zuurgraad	7,1	
Geleidbaarheid stabiel	> 20.000	µS/cm
Grondwaterstand	1,05	cm-mv
Temperatuur	12,5	°C

Tabel 3.10: Analyse grondwater peilbuis 76001a-1

Parameter	Meetwaarde	Eenheid
Filterdiepte	5,0 tot 6,0	m-mv
Ammonium	27,00	mg/l
Ammonium (als N)	21,00	mg N/l
Arseen [As]	40,00	µg/l
BZV-5	100,00	mg O2/l
Chloride	9350,00	mg/l
CZV	220,00	mg/l
Droogrest onopgeloste bestanddelen	77,00	mg/l
Fosfaat (als P2O5)	16,00	mg P2O5/l
Fosfaat (als PO4)	22,00	mg PO4/l
Fosfor [P]	7,10	mg/l
IJzer [Fe]	2,80	mg/l
Stikstof (N; vlgs Kjeldahl)	18,00	mg/l
Sulfaat (als SO4)	340,00	mg SO4/l
Sulfaat (opgelost, als S)	110,00	mg S/L
Zuurstof [O]	0,30	mg O2/l

Tabel 3.11: Veldmetingen oppervlaktewater 76001OW-1

Parameter	Meetwaarde	Eenheid
Zuurgraad	7,6	
Geleidbaarheid stabiel	4400	µS/cm
Temperatuur	12,5	°C

Tabel 3.12: Analyse oppervlaktewater 76001OW-1-1

Parameter	Meetwaarde	Eenheid
Datum monstername	04/15/2015	
Ammonium	< 0,065	mg/l
Ammonium (als N)	< 0,05	mg N/l
Arseen [As]	10,00	µg/l
BZV-5	6,20	mg O2/l

Chloride	1220,00	mg/l
CZV	73,00	mg/l
Droogrest onopgeloste bestanddelen	91,00	mg/l
Fosfaat (als P2O5)	2,60	mg P2O5/l
Fosfaat (als PO4)	3,50	mg PO4/l
Fosfor [P]	1,10	mg/l
IJzer [Fe]	0,65	mg/l
Stikstof (N; vlgs Kjeldahl)	3,50	mg/l
Sulfaat (als SO4)	170,00	mg SO4/l
Sulfaat (opgelost, als S)	56,00	mg S/L
Zuurstof [O]	6,20	mg O2/l

Tabel 3.13: Maaiveldhoogten

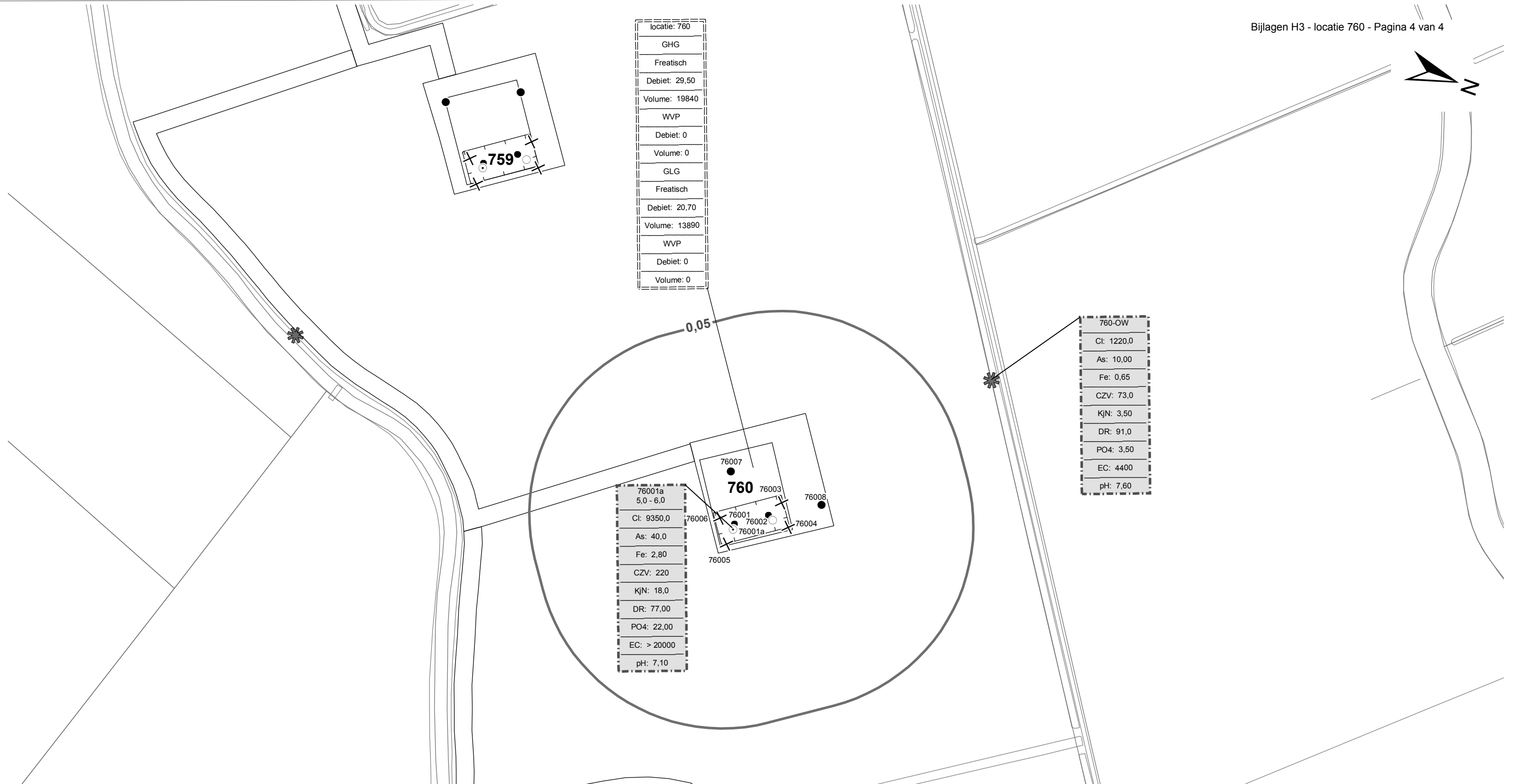
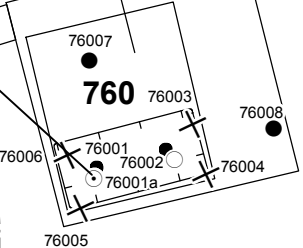
X-coördinaat	Y-coördinaat	Maaiveldniveau in m NAP
250832.38	604124.743	0.721
250817.683	604147.79	0.836
250832.38	604124.743	0.721
250843.312	604123.752	0.732
250828.27	604113.793	0.764
250796.402	604110.158	0.811
250804.703	604149.567	0.867
250819.174	604159.258	0.827
250797.056	604175.1	0.829



locatie: 760
GHG
Freatisch
Debiet: 29,50
Volume: 19840
WVP
Debiet: 0
Volume: 0
GLG
Freatisch
Debiet: 20,70
Volume: 13890
WVP
Debiet: 0
Volume: 0

760-OW
Cl: 1220,0
As: 10,00
Fe: 0,65
CZV: 73,0
KjN: 3,50
DR: 91,0
PO4: 3,50
EC: 4400
pH: 7,60

76001a
5,0 - 6,0
Cl: 9350,0
As: 40,0
Fe: 2,80
CZV: 220
KjN: 18,0
DR: 77,00
PO4: 22,00
EC: > 20000
pH: 7,10



Verklaring

	Werkterrein + bouwwegen	Verlagingscontouren (GHG)		Verlaging 0,05 m freatisch	Verklaring analyseresultaten: Cl :Chloride (in mg/l) As :Arseen (in µg/l) Fe :IJzer (in mg/l) CZV :Chemisch zuurstof verbruik (in mg O ₂ /l) KjN :Stikstof volgens Kjeldahl (in mg/l) DR :Droogrest onopgeloste bestanddelen (in mg/l) PO4 :Fosfaat (mg/l) pH :Zuurgraad EC :Elektrische geleidbaarheid (µS/cm)
	Bouwput		Verlaging 0,05 m WVP		
	Masten	Verlagingscontouren (GLG)		Verlaging 0,05 m freatisch	Eenheden Krusingen en Strekkingen: Debieten (Q) (in m ³ / uur) Volumes (V) (in m ³)
	Locatie sondering incl. nummer		Verlaging 0,05 m WVP		
	Locatie boring tot 0,50 m-mv	Verklaring labels		Gegevens locatie	Afkortingen SB: Spanningsbemaling
	Locatie boring tot 1.20 m-mv		Analyseresultaten grondwater		
	Locatie boring tot 4.00 m-mv				
	Locatie boring + peilbuis				
	Locatie oppervlaktewater monster				

Locatie VKA versie 2.8
Bouwwegen VKA versie 2.8.2

TITEL					
Waterinformatiekaart mast : 760					
Noord - West 380 kV					
STATUS	GETEKEND DOOR D. Dobri	AFD.	PAR.	OPDRACHTGEVER TenneT	
	GECONTROLEERD DOOR E. Aldershof	AFD.	PAR.	OMSCHRIJVING WUZIGING	GETEKEND BIJ ARCADIS
	VOOR AKKOORD J. Assink	AFD.	PAR.	SCHAAL 1:2500	DATUM 1e UITGAVE 05.06.2015
				DATUM WUZIGING	
WAKGEBIED	TEK. SOORT	PROJECT NR.	FORMAT A3	NUMMER Mast nr. 760	WUZ NR. 0

4 Grondmechanisch onderzoek

Verantwoording

Titel: Grondmechanisch onderzoek: project: Noord-West 380 kV
deelgebied 1
mastnummer 760

Projectnummer: 000.144

Referentienummer: 6012-0102-000.R760

Revisie: 1

Datum: 08-04-2015

Auteur(s): G.Hofstede
E-mail adres: b.bosman@fugro.nl

Gecontroleerd door: B. Bosman, teamleider sonderingen
Paraaf gecontroleerd: BB

Goedgekeurd door: W.H.J. van der Velden, projectleider
Paraaf goedgekeurd: WHV

Contact: B. Bosman, teamleider sonderingen

INHOUDSOPGAVE

- 4.1. Inleiding
 - 4.2. Uitzetten en waterpassen
 - 4.3. Sonderen
 - 4.4. Onderzoeksresultaten
- Bijlagen

4.1. Inleiding

Ten behoeve van het funderingsontwerp en de omgevingsvergunning voor de bouw van de mast zijn er gegevens verzameld van de bodemopbouw. De resultaten zijn in dit hoofdstuk beschreven.

Ter plaatse van de mastlocatie zijn de volgende veldwerkzaamheden uitgevoerd:

- 3 sonderingen met meting van plaatselijke wrijvingsweerstand tot 40 m -mv [of maximale reactiekracht], waarvan 1 sondering met meting van de waterspanning.
- Het bepalen van de ongedraineerde schuifsterkte van slappe kleilagen aan de hand van een bolconus-sondering.

De sondering DKMB760-3 heeft niet de beoogde diepte van 40 m – mv gehaald; op een mindere diepte is de maximale reactiekracht van de sondeertruck - t.w. 1,5 ton (bolconus) - bereikt.

4.2. Uitzetten en waterpassen

De onderzoeklocaties zijn door Fugro GeoServices B.V. uitvoering uitgezet en gewaterpast, waarbij de locaties zijn gemeten met behulp van GPS-RTK en zijn weergegeven ten opzichte van RD/NAP. De onderzoekslocaties zijn weergegeven op de situatietekening.

De coördinaten van de onderzochte punten zijn onderaan de sondeergrafieken en in onderstaande tabel weergegeven.

	X-coördinaat	Y-coördinaat	Maaiveldniveau (NAP)
DKMP760-1	250836.4	604138.0	0.76
DKM760-2	250841.4	604141.4	0.78
DKMB760-3	250828.9	604159.9	0.86
DKM760-4	250824.0	604156.6	0.86

De hoogtebepaling van de onderzoekslocaties in het terrein is uitgevoerd met als doel de bodemopbouw te refereren aan een vaste referentiehoogte. De gerapporteerde hoogtes zijn niet geschikt voor andere doeleinden dan dit onderzoek.

Voor een verklaring van de op de situatietekening gebruikte tekens en symbolen wordt verwezen naar de bijlage "Legenda Terreinproeven en Grondsoorten".

4.3. Sonderen

De sonderingen zijn uitgevoerd met de elektrische Fugro-kleefmantelconus conform norm NEN-EN-ISO 22476-1, toepassingsklasse 3. Een beschrijving van de gevolgde meet- en registratiemethode is gegeven in de bijlage "Continu Elektrisch Sonderen". De conus is voorzien van een hellingmeter. In de sondeergrafieken is de diepte gecorrigeerd voor de gemeten afwijking van de verticaal.

Op de grafieken van de sonderingen is het wrijvingsgetal weergegeven. Dit is de verhouding tussen de plaatselijke wrijvingsweerstand en de conusweerstand. Empirisch is vastgesteld dat het wrijvingsgetal een nauwe relatie heeft met de grondsoort, zodat een goede indicatie van de laagopbouw is verkregen.

De sonderingen zijn uitgewerkt met een interpretatie van het wrijvingsgetal voor identificatie van de bodemlagen. De identificatie van de bodemlagen is uitgevoerd volgens Robertson (1990), die door Fugro is aangepast aan de Nederlandse omstandigheden. Voor achtergronden en beperkingen wordt verwezen naar de bijlage "Continu Elektrisch Sonderen". De identificatie is indicatief en alleen geldig voor lagen onder de grondwaterstand. De resultaten dienen te worden geverifieerd met boringen of geologische informatie.

Op de sondeergrafiek waarop het resultaat van de meting van de waterspanning is gepresenteerd, is ook de waterspanningsindex gegeven. Dit is de verhouding tussen de waterspanning en de conusweerstand. In het algemeen kan worden gesteld dat een hoge index een minder goed water doorlatende laag weergeeft. Voor de interpretatie van de waterspanningssonderingen verwijzen wij naar de bijlage "Continu Elektrisch Sonderen".

De bolconus is een meetinstrument waarvan de werking vergelijkbaar is met de standaard sondeerconus. Met de bolconus worden net zoals bij de gewone sondering de conusweerstand, de plaatselijk wrijving en de waterspanning geregistreerd. De bolconus heeft echter specifiek andere kenmerken die het mogelijk maken slappe gronden beter te onderzoeken, zoals:

- Een bolvormig uiteinde van de conus i.p.v. een kegel;
- Een gevoeliger druk sensor in punt;
- Een kleinere diameter van de mantel;
- Waterspanningsmeters op het uiteinde van conus en direct achter de bol;

De belangrijkste van deze eigenschappen zijn het bol-vormige uiteinde van de conus en de gevoelige druk sensor. Het basis oppervlak van een standaard sondeerconus is 1000 mm². De bolconus heeft een basis oppervlak van 4778 mm². Het grotere oppervlak en de gevoeliger druk sensor zijn goed toepasbaar in slappe veenlagen en voor het opsporen van kleine siltlaagjes. De maximale druk voor een bolconus bedraagt 2 MPa.

Door het toepassen een rekenfactor (11 à 15,5 afhankelijk van de grondsoort) op de conusweerstand kan de Cu worden bepaald. De exacte waarde van deze factor berust vaak op basis van ervaring. Met het toepassen van de insitu-vane kan deze rekenfactor worden onderbouwd met een onafhankelijke gemeten waarde.


4.4. *Onderzoeksresultaten*

De onderzoeksresultaten zijn opgenomen in de volgende bijlagen:

Bijlage: 6012-0102-000-760	Situatie inclusief onderzoekslocaties
Bijlage: DKMP760-1 t/m DKM760-4	Sonderingen
Bijlage: DKMB760-3	Bolconus

"Legenda Terreinproeven en Grondsoorten"

"Continu Elektrisch Sonderen"



Datum: 3-4-2015 D:\WERK\SCHIJF gis\6012-0102-000\90_GIS\TENNET.mxd

SITUATIE

NOORD - WEST 380

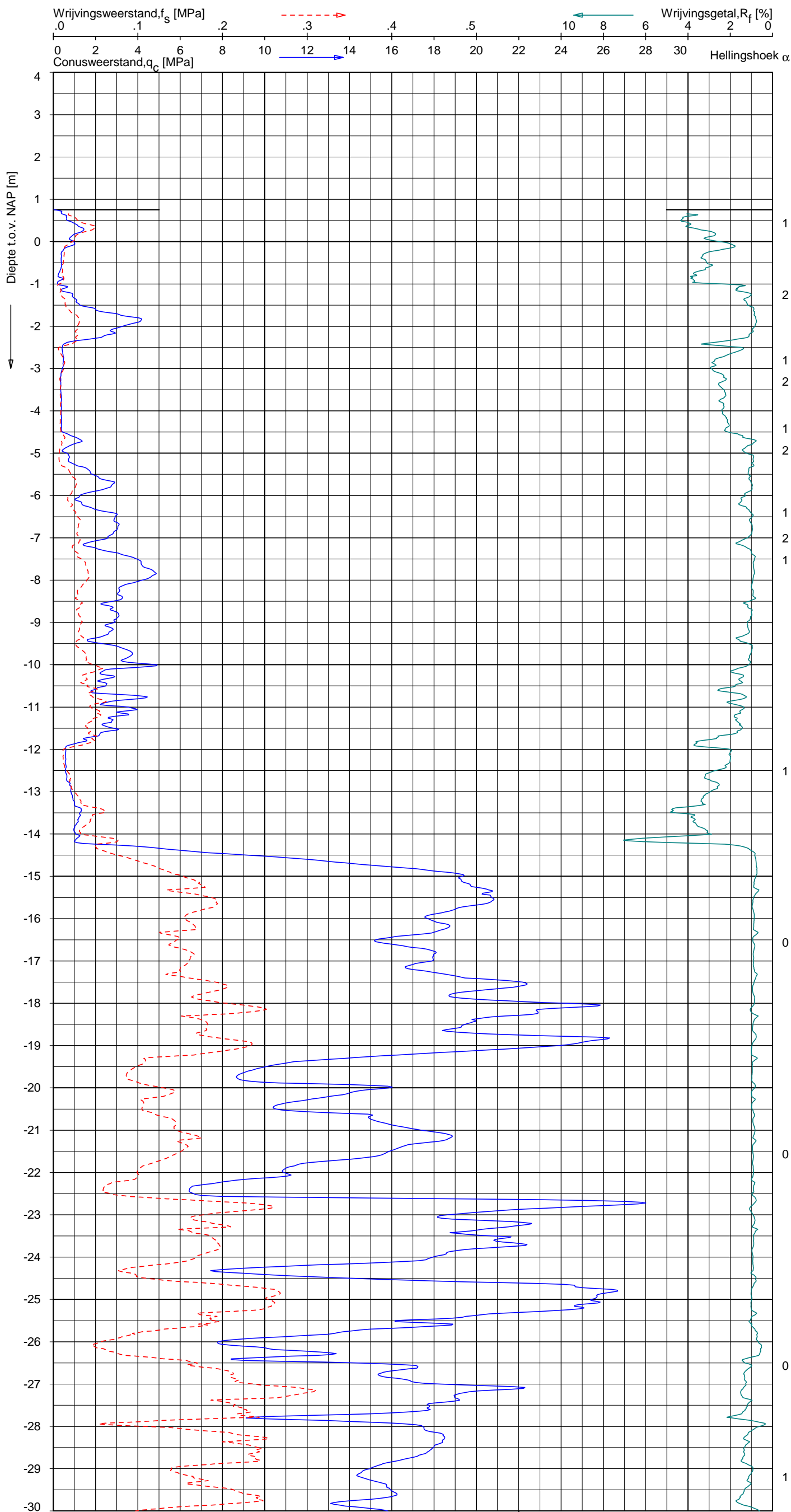
Opdr.nr.: 6012-0102-000

Bijlage : 760

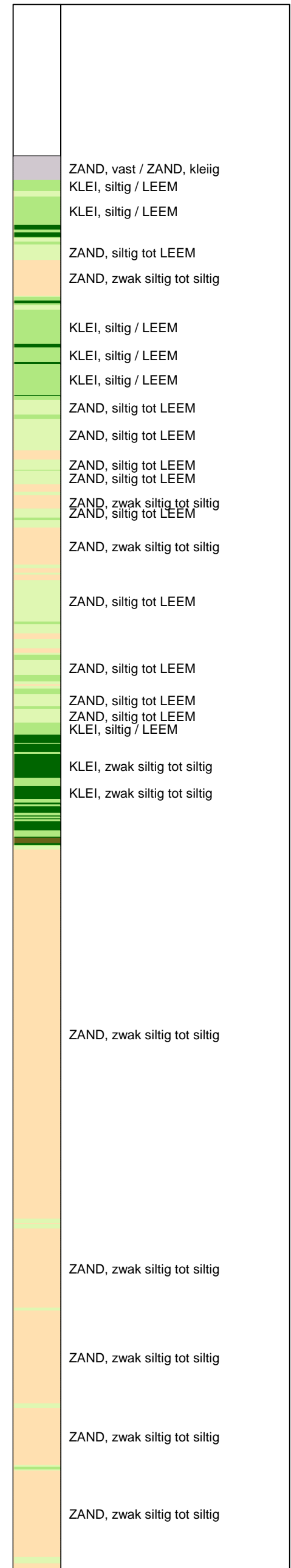
UNIPLOT 05.27.nl / QcfClass-R3.cmd / 2015-04-08 13:50:51

6012-0102-000

DKMP760-1 - 1



Indicatieve bodembeschrijving
 Automatisch gegenereerd uit data van de sondering, geldig onder grondwaterpeil (Robertson 1990, NL corr.)



Opg. : AS/RSL d.d. 23-mrt-2015 Coord.: X=250836.4 m Y= 604138.0 m Systeem: RD Sondering volgens norm NEN-EN-ISO 22476-1
 Get. : HOFSTEDÉ d.d. 08-apr-2015 MV = NAP +0.76 m Conus: CP15-CF75PA1SN2 1701-2651 Toepassingsklasse 2. Test type TE2
 Conustype: A_c = 1510 mm²; A_s = 19895mm²



SONDERING MET PLAATSELIJKE KLEEFMETING

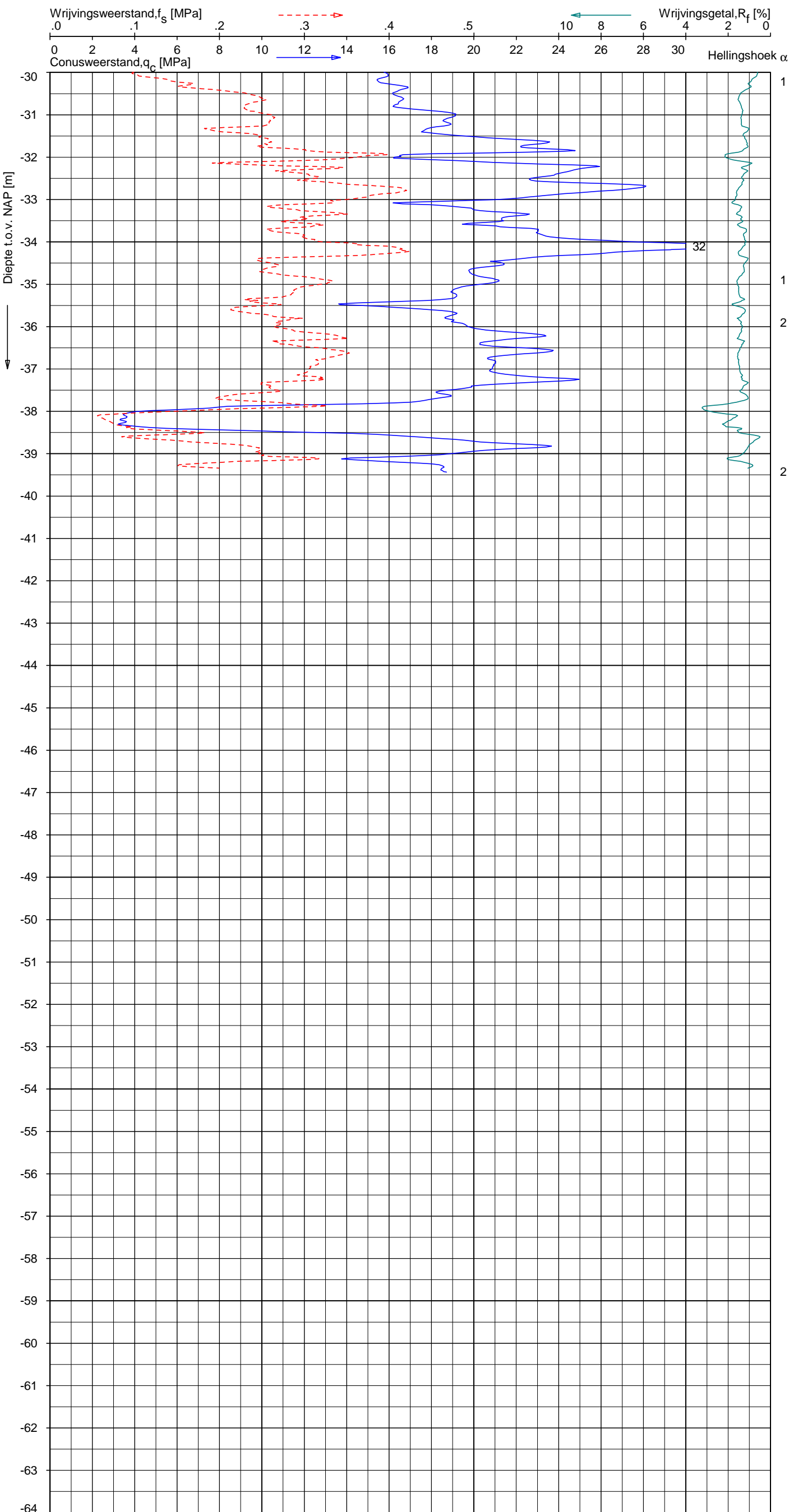
NOORD-WEST 380

Opdr. 6012-0102-000
 Sond. DKMP760-1


UNIPLOT 05.27.nl / QcfClass-R3.cmd / 2015-04-08 13:50:51

6012-0102-000

DKMP760-1 - 2



Indicatieve bodembeschrijving
 Automatisch gegenereerd uit data van de sondering, geldig onder grondwaterpeil (Robertson 1990, NL corr.)



Opg. : AS/RSL d.d. 23-mrt-2015 Coord.: X=250836.4 m Y= 604138.0 m Systeem: RD Sondering volgens norm NEN-EN-ISO 22476-1
 Get. : HOFSTEDÉ d.d. 08-apr-2015 MV = NAP +0.76 m Conus: CP15-CF75PA1SN2 1701-2651 Toepassingsklasse 2. Test type TE2
 Conustype: A_c = 1510 mm²; A_s = 19895mm²



SONDERING MET PLAATSELIJKE KLEEFMETING

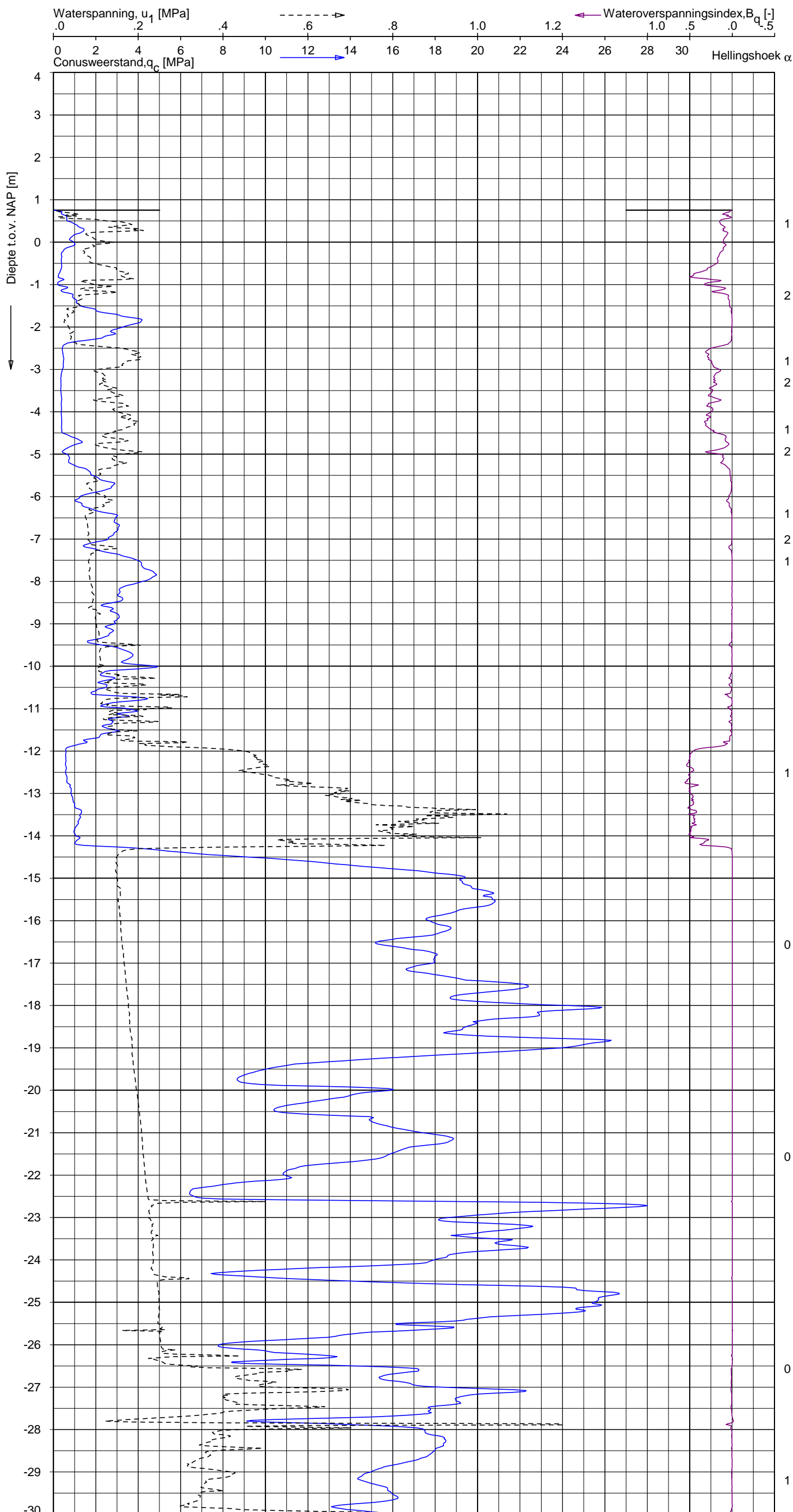
NOORD-WEST 380

Opdr. 6012-0102-000
 Sond. DKMP760-1

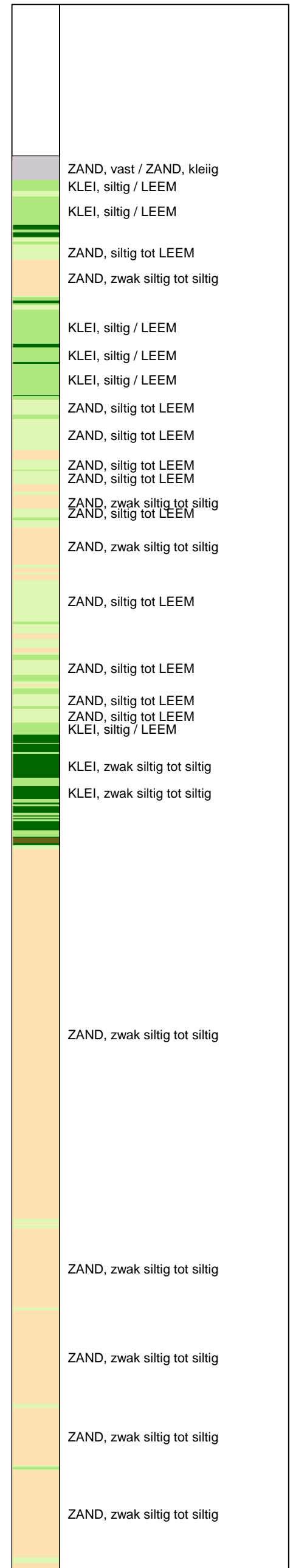
UNIPLOT 05.27.nl / QcU1Class-R3.cmd / 2015-04-08 13:54:23

6012-0102-000

DKMP760-1 - 1



Indicatieve bodembeschrijving
 Automatisch gegenereerd uit data van de sondering, geldig onder grondwaterpeil (Robertson 1990, NL corr.)



Opg.: AS/RSL d.d. 23-mrt-2015 Coord.: X=250836.4 m Y=604138.0 m Systeem: RD Sondering volgens norm NEN-EN-ISO 22476-1
 Get.: HOFSTEDE d.d. 08-apr-2015 MV = NAP +0.76 m Conus: CP15-CF75PA1SN2 1701-2651 Toepassingsklasse 2. Test type TE2
 Conustype: $A_c = 1510 \text{ mm}^2$; $A_s = 19895 \text{ mm}^2$



SONDERING MET WATERSPANNINGSMETING

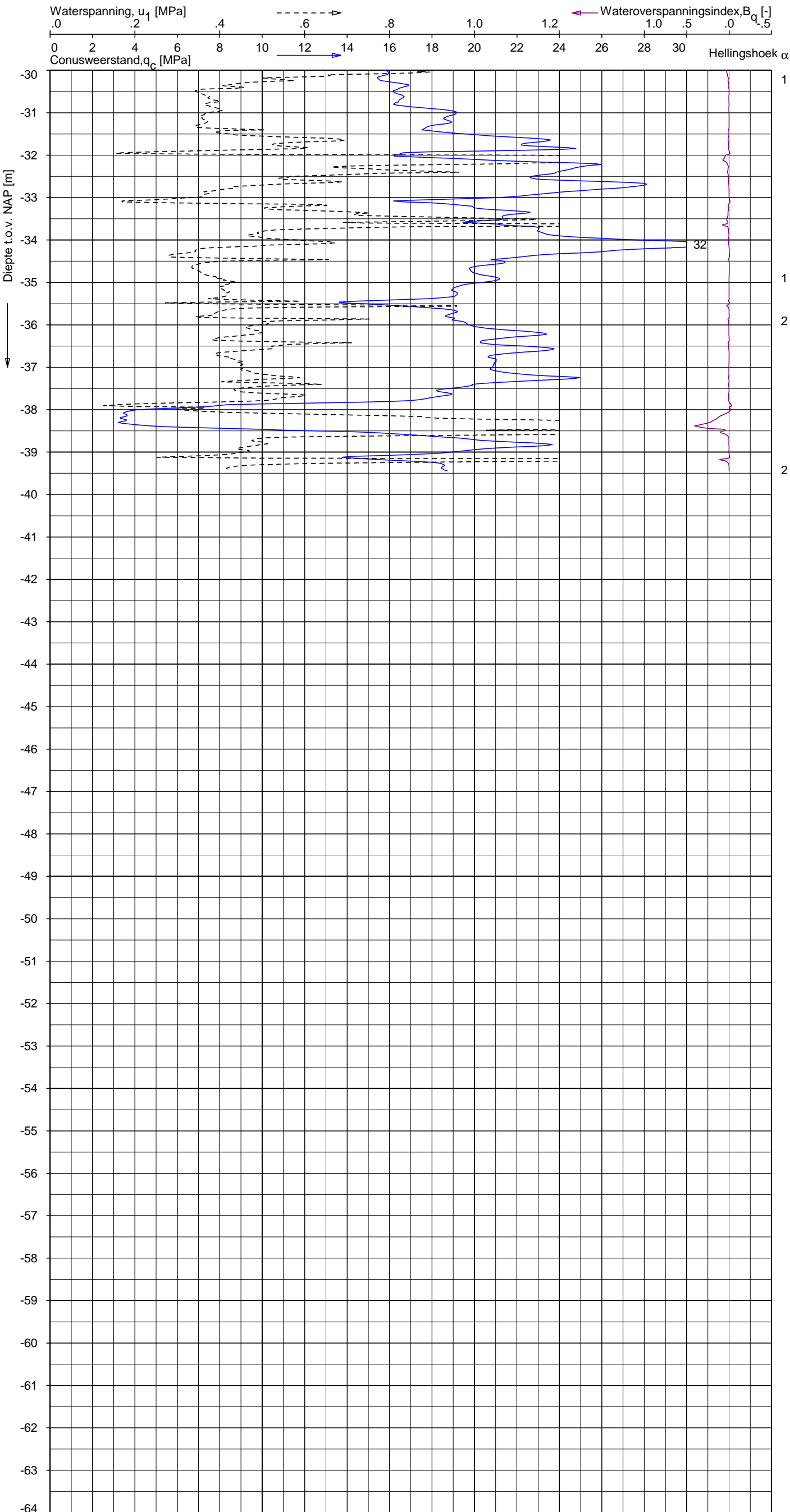
NOORD-WEST 380

Opdr. 6012-0102-000
 Sond. DKMP760-1


UNIPLOT 05.27.nl / QcU1Class-R3.cmd / 2015-04-08 13:54:24

6012-0102-000

DKMP760-1 - 2



Indicatieve bodembeschrijving
 Automatisch gegenereerd uit data van de sondering, geldig onder grondwaterpeil (Robertson 1990, NL corr.)



Opg. : AS/RSL d.d. 23-mrt-2015 Coord.: X=250836.4 m Y= 604138.0 m Systeem: RD Sondering volgens norm NEN-EN-ISO 22476-1
 Get. : HOFSTEDÉ d.d. 08-apr-2015 MV = NAP +0.76 m Conus: CP15-CF75PA1SN2 1701-2651 Toepassingsklasse 2. Test type TE2
 Conustype: $A_c = 1510 \text{ mm}^2$; $A_s = 19895 \text{ mm}^2$



SONDERING MET WATERSPANNINGSMETING

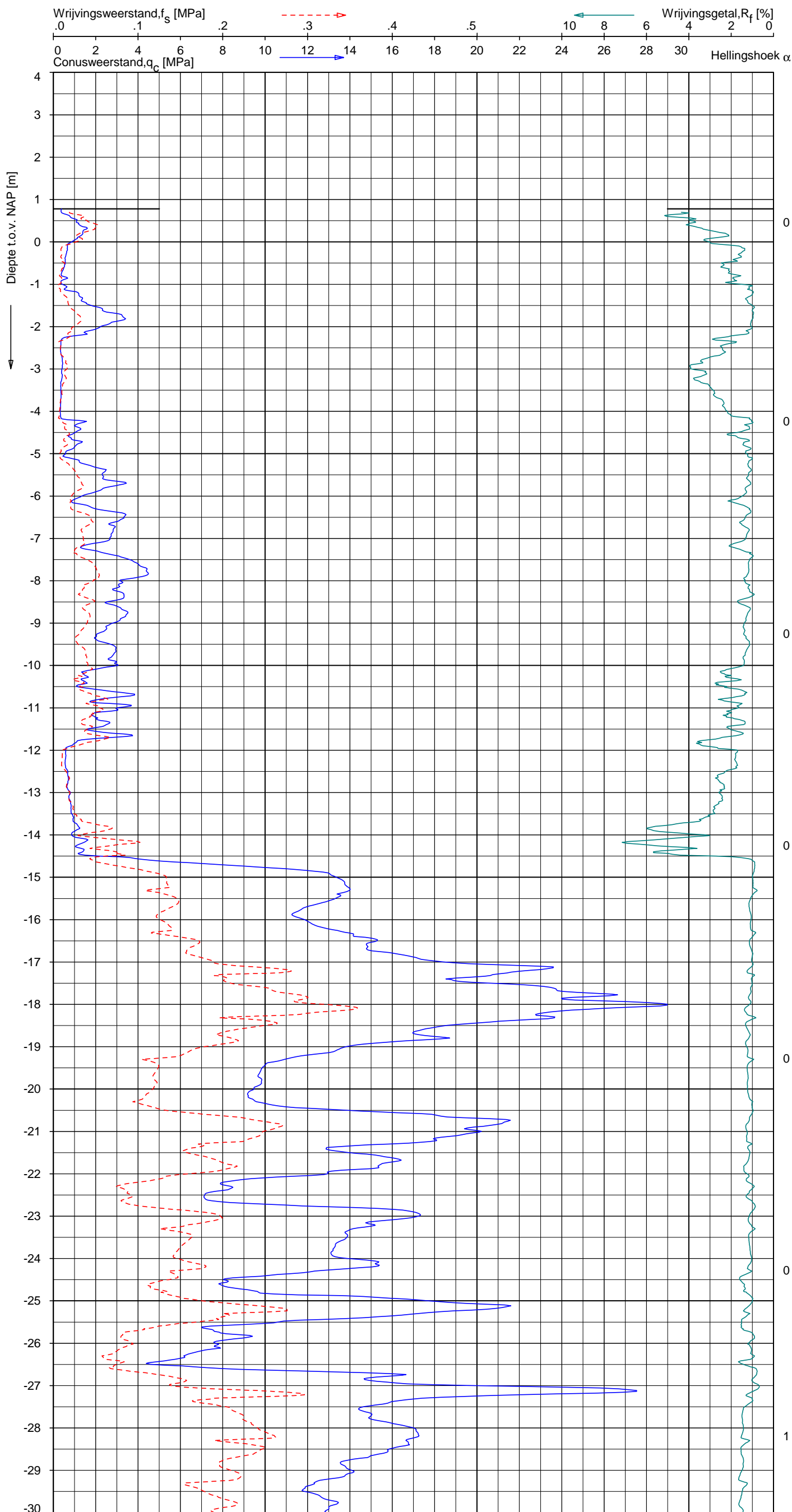
NOORD-WEST 380

Opdr. 6012-0102-000
 Sond. DKMP760-1

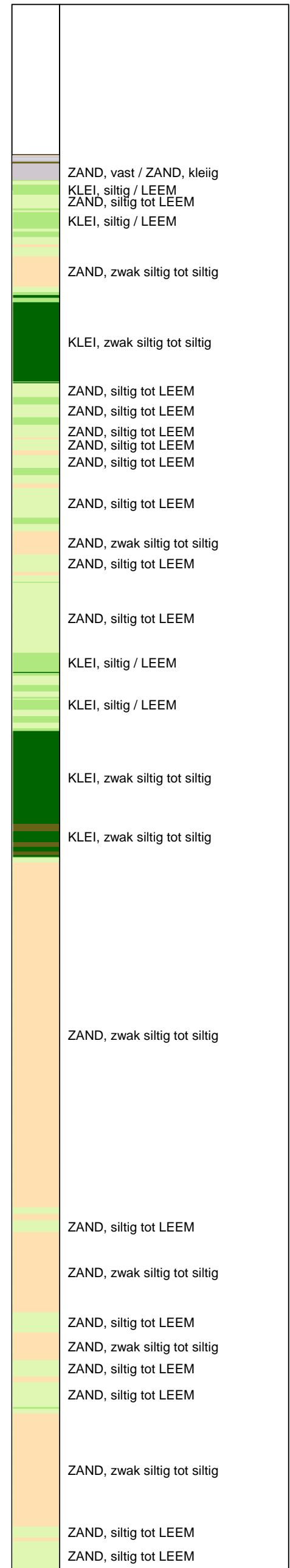
UNIPLOT 05.27.nl / QcfClass-R3.cmd / 2015-04-08 13:50:54

6012-0102-000

DKM760-2 - 1



Indicatieve bodembeschrijving
 Automatisch gegenereerd uit data van de sondering, geldig onder grondwaterpeil (Robertson 1990, NL corr.)



Opg. : AS/RSL d.d. 24-mrt-2015 Coord.: X=250841.4 m Y= 604141.4 m Systeem: RD Sondering volgens norm NEN-EN-ISO 22476-1
 Get. : HOFSTEDÉ d.d. 08-apr-2015 MV = NAP +0.78 m Conus: CP15-CF75SN2 1701-2113 Toepassingsklasse 2. Test type TE1
 Conustype: A_c = 1510 mm²; A_s = 19895mm²



SONDERING MET PLAATSELIJKE KLEEFMETING

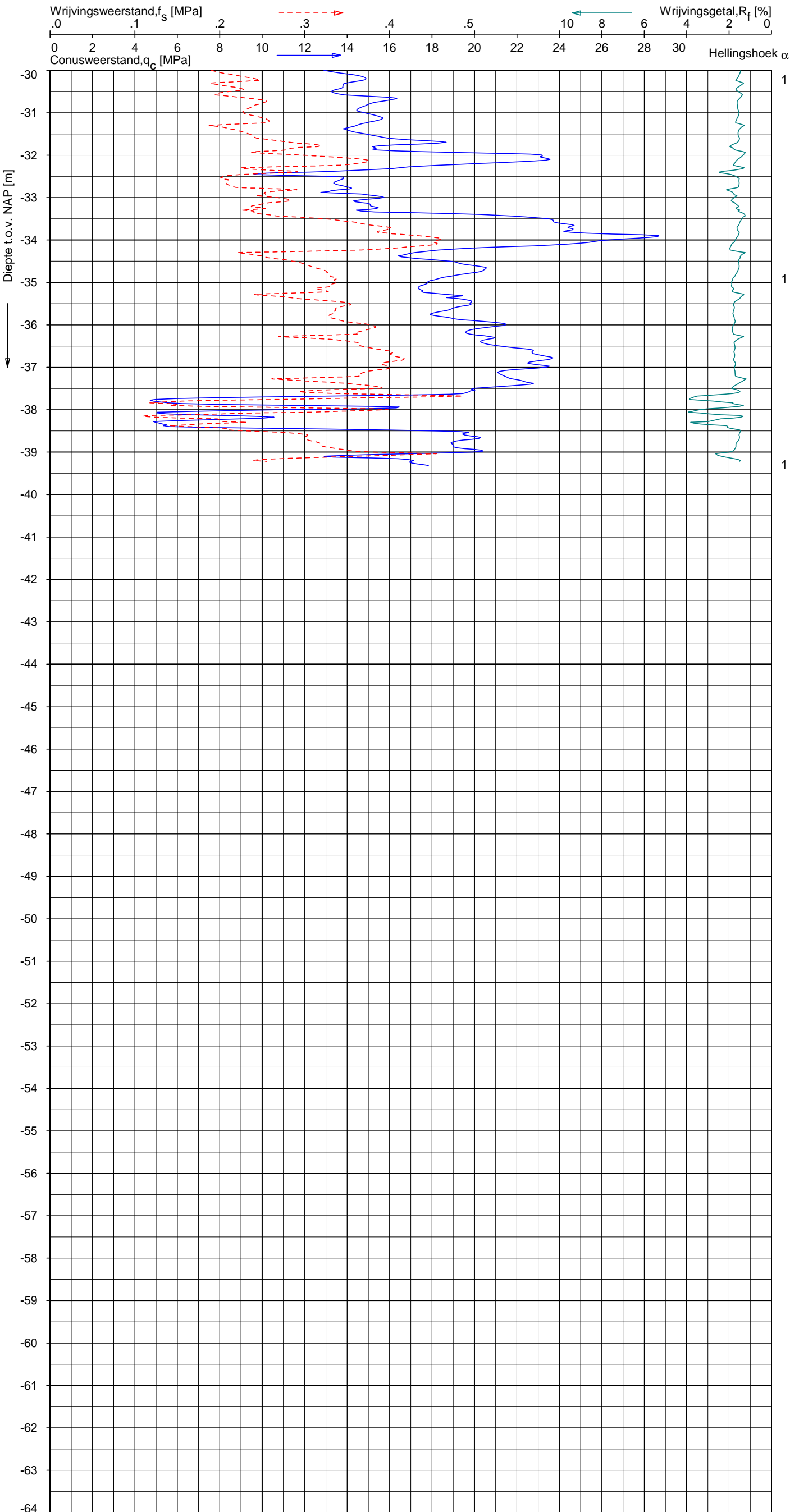
NOORD-WEST 380

Opdr. 6012-0102-000
 Sond. DKM760-2


UNIPLOT 05.27.nl / QcfClass-R3.cmd / 2015-04-08 13:50:55

6012-0102-000

DKM760-2 - 2



Indicatieve bodembeschrijving
 Automatisch gegenereerd uit data van de sondering, geldig onder grondwaterpeil (Robertson 1990, NL corr.)



Opg. : AS/RSL d.d. 24-mrt-2015 Coord.: X=250841.4 m Y= 604141.4 m Systeem: RD Sondering volgens norm NEN-EN-ISO 22476-1
 Get. : HOFSTEDE d.d. 08-apr-2015 MV = NAP +0.78 m Conus: CP15-CF75SN2 1701-2113 Toepassingsklasse 2. Test type TE1
 Conustype: A_c = 1510 mm²; A_s = 19895mm²



SONDERING MET PLAATSELIJKE KLEEFMETING

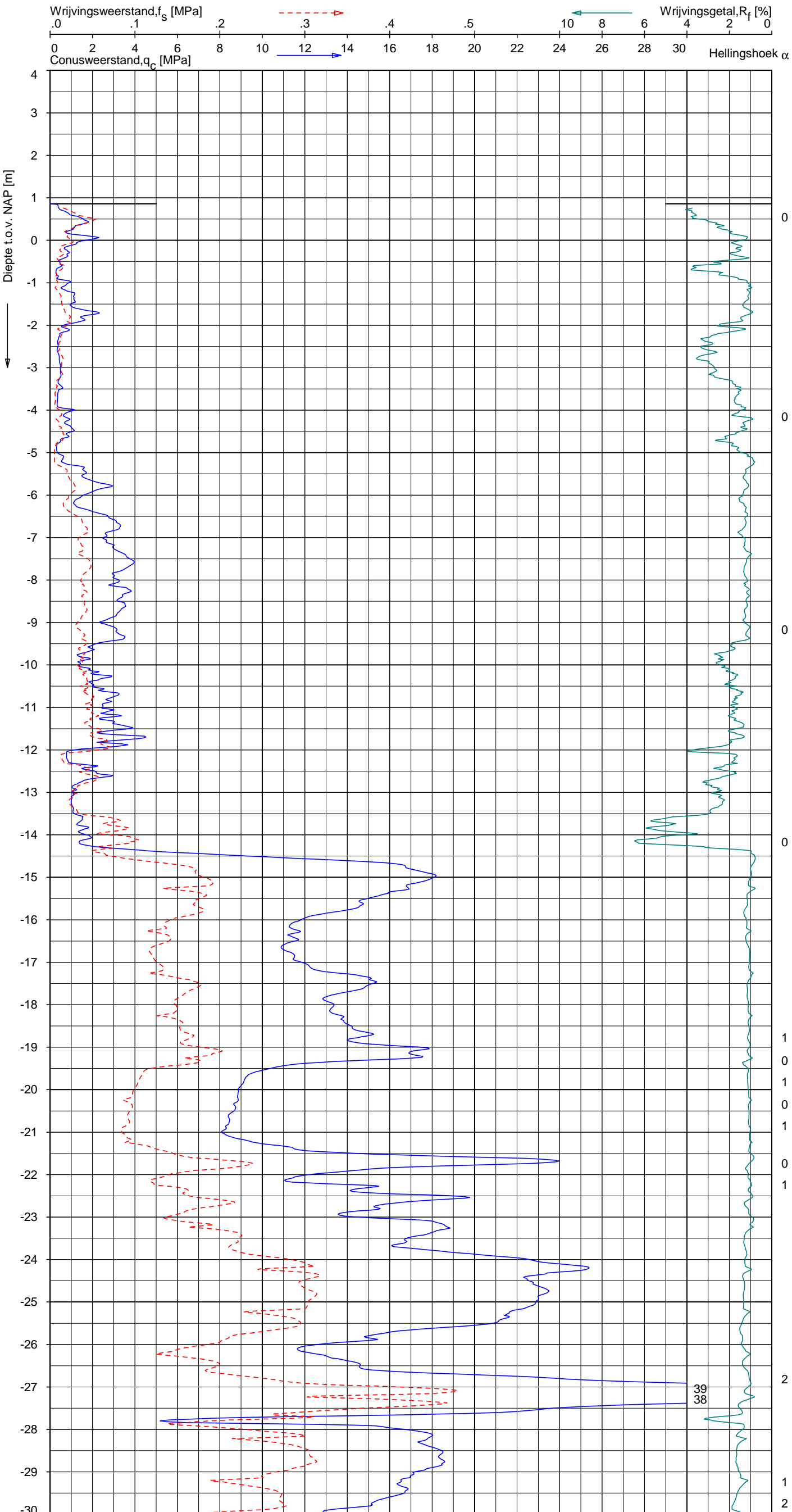
NOORD-WEST 380

Opdr. 6012-0102-000
 Sond. DKM760-2

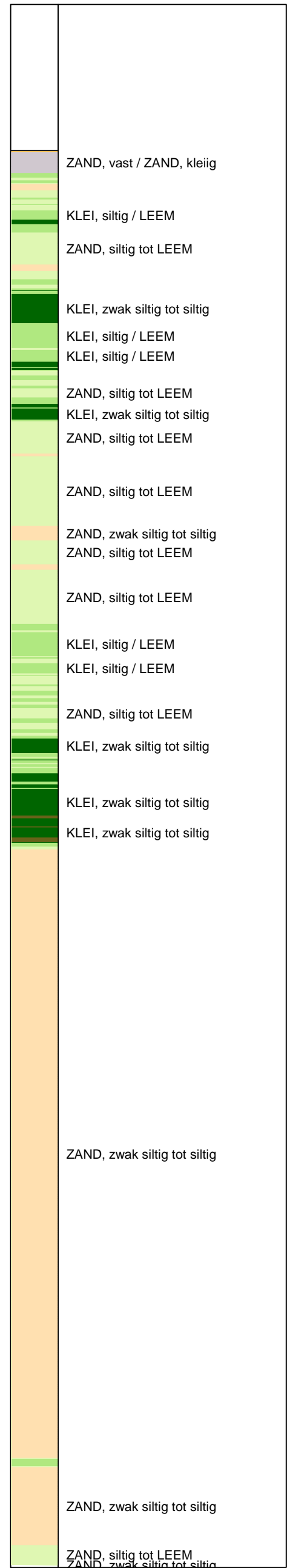
UNIPLOT 05.27.nl / QcfClass-R3.cmd / 2015-04-08 13:50:59

6012-0102-000

DKM760-4 - 1



Indicatieve bodembeschrijving
 Automatisch gegenereerd uit data van de sondering, geldig onder grondwaterpeil (Robertson 1990, NL corr.)



Opg. : AS/RSL d.d. 24-mrt-2015 Coord.: X=250824.0 m Y= 604156.6 m Systeem: RD Sondering volgens norm NEN-EN-ISO 22476-1
 Get. : HOFSTEDÉ d.d. 08-apr-2015 MV = NAP +0.86 m Conus: CP15-CF75SN2 1701-2113 Toepassingsklasse 2. Test type TE1
 Conustype: A_c = 1510 mm²; A_s = 19895mm²



SONDERING MET PLAATSELIJKE KLEEFMETING

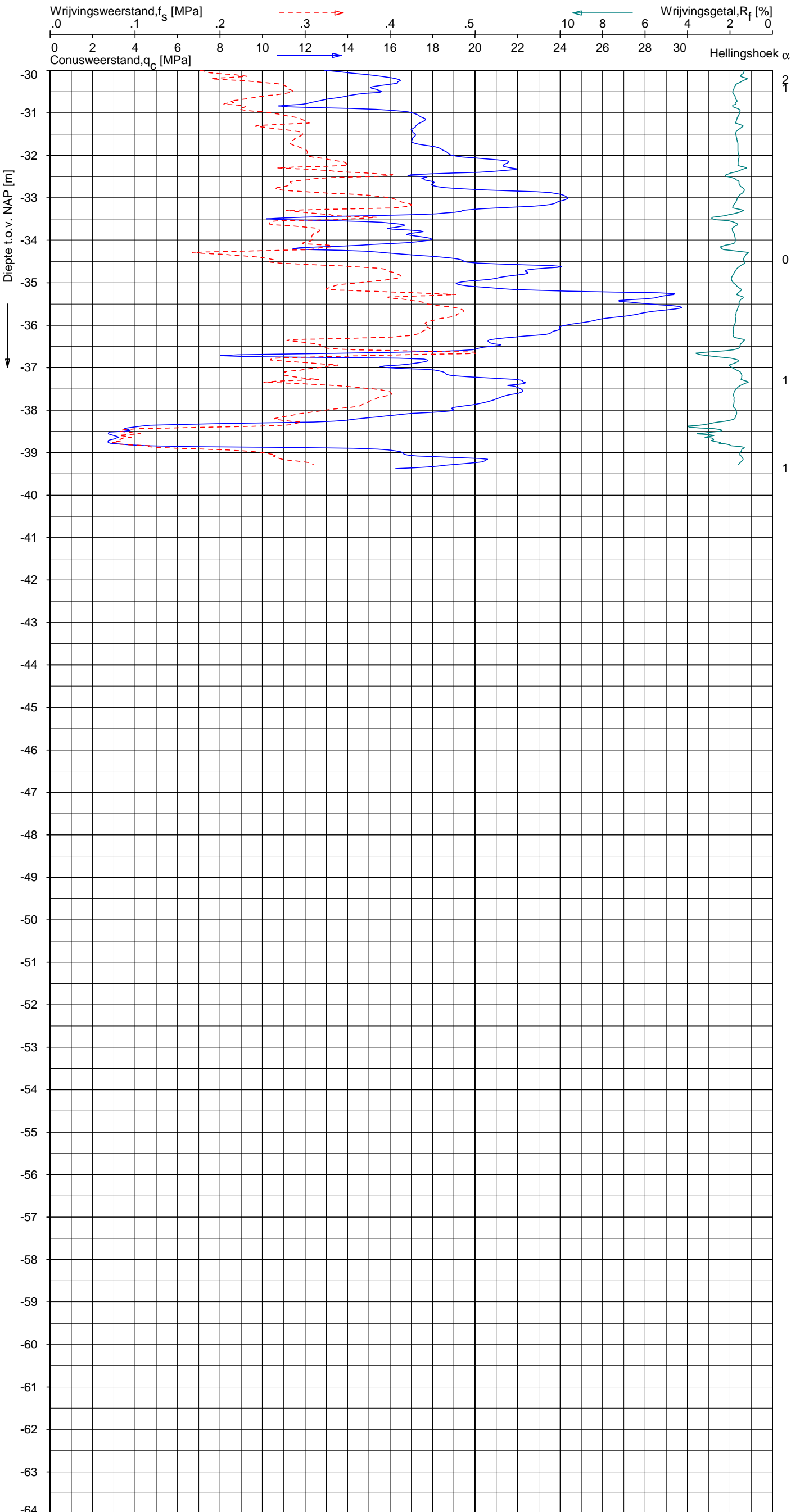
NOORD-WEST 380

Opdr. 6012-0102-000
 Sond. DKM760-4

UNIPLOT 05.27.nl / QcfClass-R3.cmd / 2015-04-08 13:51:00

6012-0102-000

DKM760-4 - 2



Indicatieve bodembeschrijving
 Automatisch gegenereerd uit data van de sondering, geldig onder grondwaterpeil (Robertson 1990, NL corr.)

ZAND, zwak siltig tot siltig
ZAND, siltig tot LEEM
ZAND, zwak siltig tot siltig
ZAND, siltig tot LEEM
ZAND, zwak siltig tot siltig
ZAND, zwak siltig tot siltig
ZAND, siltig tot LEEM
ZAND, zwak siltig tot siltig
ZAND, siltig tot LEEM
ZAND, zwak siltig tot siltig
ZAND, zwak siltig tot siltig
ZAND, siltig tot LEEM
ZAND, zwak siltig tot siltig
ZAND, siltig tot LEEM
ZAND, siltig tot LEEM
KLEI, zwak siltig tot siltig
ZAND, zwak siltig tot siltig
ZAND, zwak siltig tot siltig

Opg. : AS/RSL d.d. 24-mrt-2015 Coord.: X=250824.0 m Y= 604156.6 m Systeem: RD Sondering volgens norm NEN-EN-ISO 22476-1
 Get. : HOFSTEDE d.d. 08-apr-2015 MV = NAP +0.86 m Conus: CP15-CF75SN2 1701-2113 Toepassingsklasse 2. Test type TE1
 Conustype: A_c = 1510 mm²; A_s = 19895mm²



SONDERING MET PLAATSELIJKE KLEEFMETING

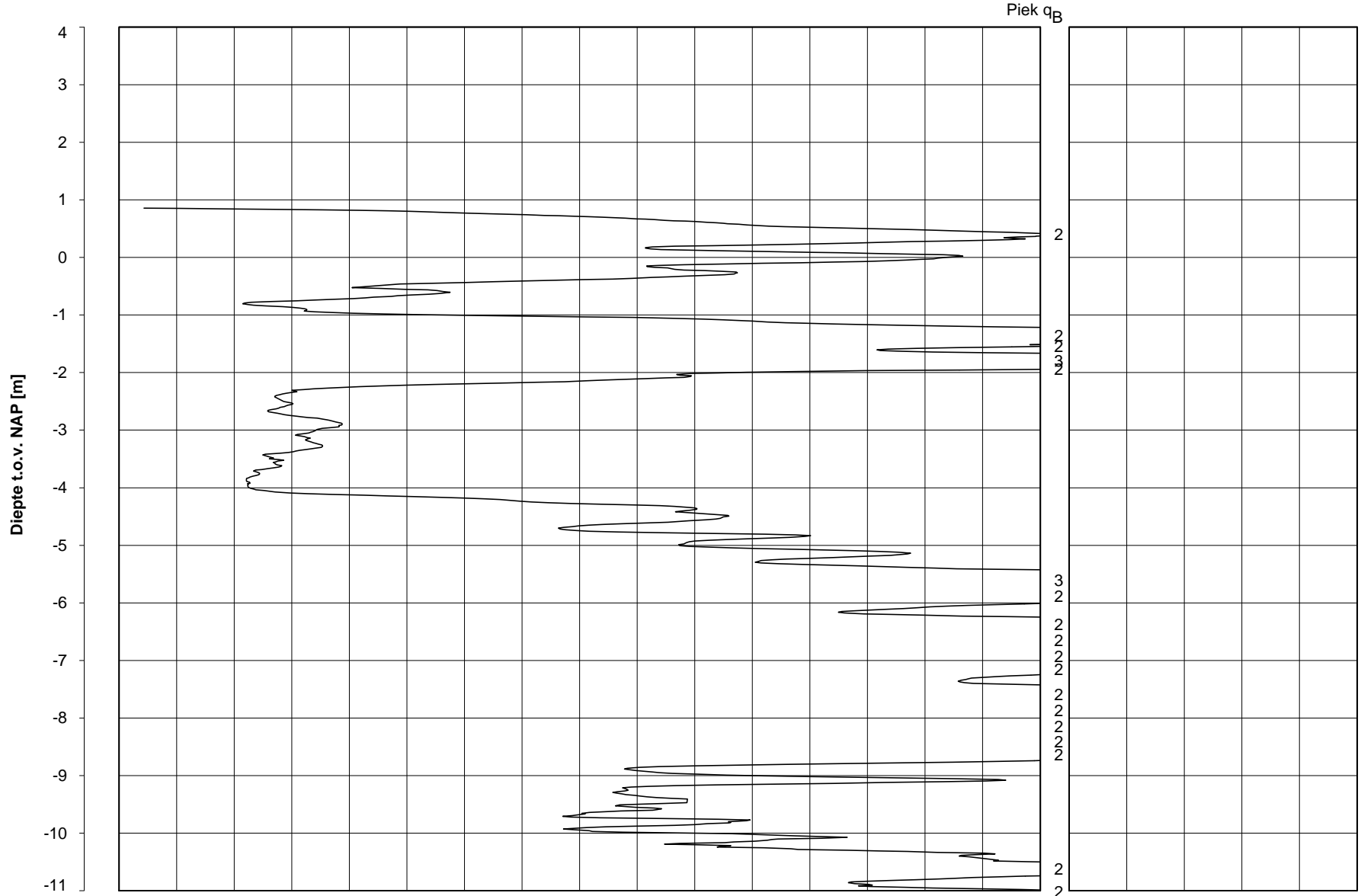
NOORD-WEST 380

Opdr. 6012-0102-000
 Sond. DKM760-4

Bol Penetratie Weerstand, q_B [MPa]
.0 .1 .2 .3 .4 .5 .6 .7 .8 .9 1.0 1.1 1.2 1.3 1.4 1.5 1.6

Waterspanning, $u_{1,B}$ [MPa]
- .50 -.25 .00 .25 .50 .75

Waterspanning, $u_{2,B}$ [MPa]
Helling α [Gr]



Datum uitvoering : 24-Mar-2015
Test tov NAP [m] : +0.86
Coördinaten [m] : X = 250828.9 Y = 604159.9

Sonde Type/Nr. : BP48-CF25SN2
Bol Basis Opp. [mm²] : 4778

DKMB760-3

BOL SONDERING

NOORD-WEST 380

Opdr. nr.

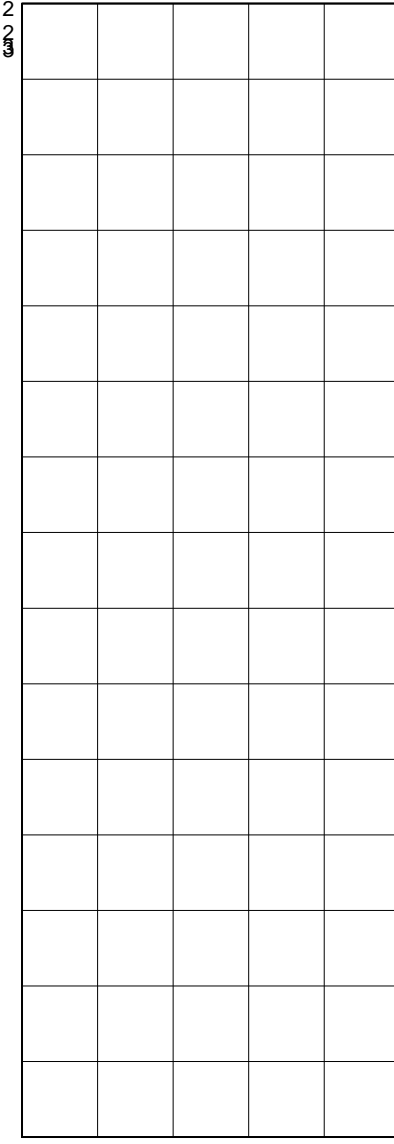

6012-0102-000

Sond. DKMB760-3

Bol Penetratie Weerstand, q_B [MPa]
.0 .1 .2 .3 .4 .5 .6 .7 .8 .9 1.0 1.1 1.2 1.3 1.4 1.5 1.6

Waterspanning, $u_{1,B}$ [MPa]
- .50 -.25 .00 .25 .50 .75

Waterspanning, $u_{2,B}$ [MPa]
Helling α [Gr]



1
1

Datum uitvoering : 24-Mar-2015
Test tov NAP [m] : +0.86
Coördinaten [m] : X = 250828.9 Y = 604159.9

Sonde Type/Nr. : BP48-CF25SN2
Bol Basis Opp. [mm²] : 4778

DKMB760-3

BOL SONDERING

NOORD-WEST 380

LEGENDA TERREINPROEVEN EN GRONDSOORTEN

BORINGEN / PEILBUIZEN

●	mechanische boring (B)
◐	handboring (HB)
○	niet uitgevoerde boring
◌	niet uitgevoerde handboring
●	boring met peilbuis
●	boring met peilbuis, ondiep en diep filter
●	boring met peilbuis, ondiep, middeldiep en diep filter
◌	handboring met peilbuis
⊕	hellingmeterbuis (HMB)
⌵	gedrukte peilbuis (PB) / minifilter (MF)
⊙	boring derden
⊙	boring derden met peilbuis

SONDERINGEN

▼	diep-/diepzware sondering
▽	middelzware sondering
▼	diep-/diepzware sondering met plaatselijke kleefmeting
▽	middelzware sondering met plaatselijke kleefmeting
⊕	slagsondering
▽	niet uitgevoerde sondering
⊕	waterspanningsmeter (WSM)
▽	sondering derden
▽	sondering derden met plaatselijke kleefmeting

Type sonderingen

M	middelzware sondering
D	diepsondering
DZ	diepzware sondering
S	slagsondering

Toegevoegde metingen

KM	meting van de plaatselijke kleef
P	meting van waterspanning
M	meting van de magnetische veldsterkte
G	meting van de geleidbaarheid
S	meting van de schuifgolfsnelheid (seismische meting)
T	meting van de temperatuur

LEGENDA / TERMINOLOGIE

grind

	Grind, siltig
	Grind, zwak zandig
	Grind, matig zandig
	Grind, sterk zandig
	Grind, uiterst zandig

zand

	Zand, kleilig
	Zand, zwak siltig
	Zand, matig siltig
	Zand, sterk siltig
	Zand, uiterst siltig

veen

	Veen, mineraalarm
	Veen, zwak kleilig
	Veen, sterk kleilig
	Veen, zwak zandig
	Veen, sterk zandig

klei

	Klei, zwak siltig
	Klei, matig siltig
	Klei, sterk siltig
	Klei, uiterst siltig
	Klei, zwak zandig
	Klei, matig zandig
	Klei, sterk zandig

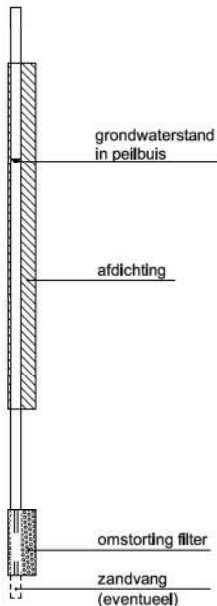
leem

	Leem, zwak zandig
	Leem, sterk zandig

Overige toevoegingen

	zwak humeus
	matig humeus
	sterk humeus
	zwak grindig
	matig grindig
	sterk grindig

Peilbuis



Monsters

	geroerd monster
	ongeroerd monster

Overig

	gemiddeld hoogste grondwaterstand
	grondwaterstand
	gemiddeld laagste grondwaterstand
	slib
	verharding / kern / asfalt
	puin

CONTINU ELEKTRISCH SONDEREN

Meettechniek

De standaard bij Fugro toegepaste conus is de “elektrische kleefmantelconus”, waarmee de conusweerstand, de plaatselijke wrijvingsweerstand en de helling gelijktijdig worden gemeten. Sinds februari 2013 is de nieuwe norm *NEN-EN-ISO 22476-1:2012/C1:2013 Geotechnisch onderzoek en beproeving - Veldproeven - Deel 1: Elektrische sondering met en zonder waterspanningsmeting* van toepassing als vervanging van NEN 5140, die is terug getrokken. In NEN 9997-1 wordt echter nog wel verwezen naar NEN 5140.

Bij het uitvoeren van een sondering conform *NEN-EN-ISO 22476-1:2012/C1:2013* wordt de puntweerstand gemeten, die moet worden overwonnen om een conus met een tophoek van 60° en een basisoppervlak van 1000 mm^2 met een constante snelheid van ca 20 mm/s in de bodem te drukken. Voor de meting van de wrijvingsweerstand is een mantel met een oppervlak van 15000 mm^2 boven de punt aangebracht. De druk op de conuspunt (conusweerstand in MPa) en de wrijving langs de kleefmantel (plaatselijke wrijvingsweerstand in MPa) worden door rekstroken in de conus continu digitaal gemeten. Volgens *NEN-EN-ISO 22476-1* mag het basisoppervlak van de conus tussen 500 en 2000 mm^2 variëren zonder dat correctiefactoren op de meetresultaten moeten worden toegepast. Fugro sonderingen worden standaard uitgevoerd met een sondeerconus met een basisoppervlak van 1500 mm^2 en een manteloppervlak van 20000 mm^2 .

Veelal wordt gebruik gemaakt van een conus met een korter cilindrisch deel boven de conuspunt dan in *NEN-EN-ISO 22476-1* vermelde 400 mm voor een standaard conus. Het cilindrische deel vanaf de conuspunt van de standaard door Fugro gebruikte conussen een lengte heeft van 230 mm in plaats van de genormeerde lengte. Onderzoek¹⁾ heeft aangetoond, dat de invloed van de lengte van deze conus op het sondeerresultaat verwaarloosbaar is, terwijl met een kortere conus met minder risico een grotere sondeerdiepte kan worden bereikt.

De meetsignalen worden digitaal naar een elektrische meeteenheid gestuurd en samen met de diepte en de tijd opgeslagen. Definitieve verwerking vindt daarna op kantoor plaats, waarbij de gemeten parameters tegen de diepte in grafiekvorm worden uitgewerkt. Door continue registratie van de gemeten conus- en wrijvingsweerstand wordt een nauwkeurig beeld van de gelaagdheid en de vastheid van de bodem verkregen.

Afwijking van de conus met de verticaal worden continu geregistreerd, waarmee bij de uitwerking de diepte wordt gecorrigeerd en zo een onjuiste diepteaanduiding als gevolg van “scheef sonderen” wordt voorkomen.

Interpretatie van de sonderingen met plaatselijke wrijvingsweerstand

Meting van zowel de conusweerstand q_c als de plaatselijke wrijvingsweerstand f_s maakt het mogelijk het wrijvingsgetal R_f te berekenen. Het wrijvingsgetal wordt gedefinieerd als het quotiënt van de plaatselijke wrijving en de op gelijke diepte gemeten conusweerstand in procenten. Hierbij wordt rekening gehouden met laagscheidingen ter hoogte van de mantel.

Het wrijvingsgetal R_f geeft samen met de conusweerstand q_c een goed beeld van de bodemopbouw *beneden* de grondwaterspiegel. In de onderstaande tabel zijn enige kenmerkende waarden van het wrijvingsgetal aangegeven. *Met nadruk dient te worden gesteld dat deze waarden slechts indicatief zijn en getoetst dienen te worden aan boringen of lokale ervaring en uitsluitend gelden voor de cilindrische elektrische conus.*

grondsoort	wrijvingsgetal in %	grondsoort	Wrijvingsgetal in %
Grind, grof zand	0,2 – 0,6	Klei	3,0 – 5,0
Zand	0,6 – 1,2	Potklei	5,0 – 7,0
Silt, leem, löss	1,2 – 4,0	Veen	5,0 – 10,0

In geroerde grond en in grond boven de grondwaterspiegel kunnen grote afwijkingen ten opzichte van de genoemde waarden voorkomen en gelden deze waarden niet.

¹⁾ Lunne en Powell, A comparison of different sized piezocones in UK clays.

CONTINU ELEKTRISCH SONDEREN

Presentatie sondeergegevens

Sonderingen kunnen worden uitgewerkt met interpretatie van het wrijvingsgetal voor identificatie van de bodemlagen. De identificatie van de bodemlagen is dan uitgevoerd volgens Robertson [1990]², die door Fugro is aangepast aan de Nederlandse omstandigheden. Bij deze interpretatie wordt uitgegaan van de genormaliseerde waarden van de conusweerstand nQ_c en wrijvingsgetal nR_f als ingangparameters.

De genormaliseerde waarden van de conusweerstand nQ_c en wrijvingsgetal nR_f worden berekend, uit de gemeten wrijvingsweerstand f_s en conusweerstand q_c , indien mogelijk gecorrigeerd voor de waterspanning en de verticale effectieve - en totale grondspanning volgens de onderstaande formules.

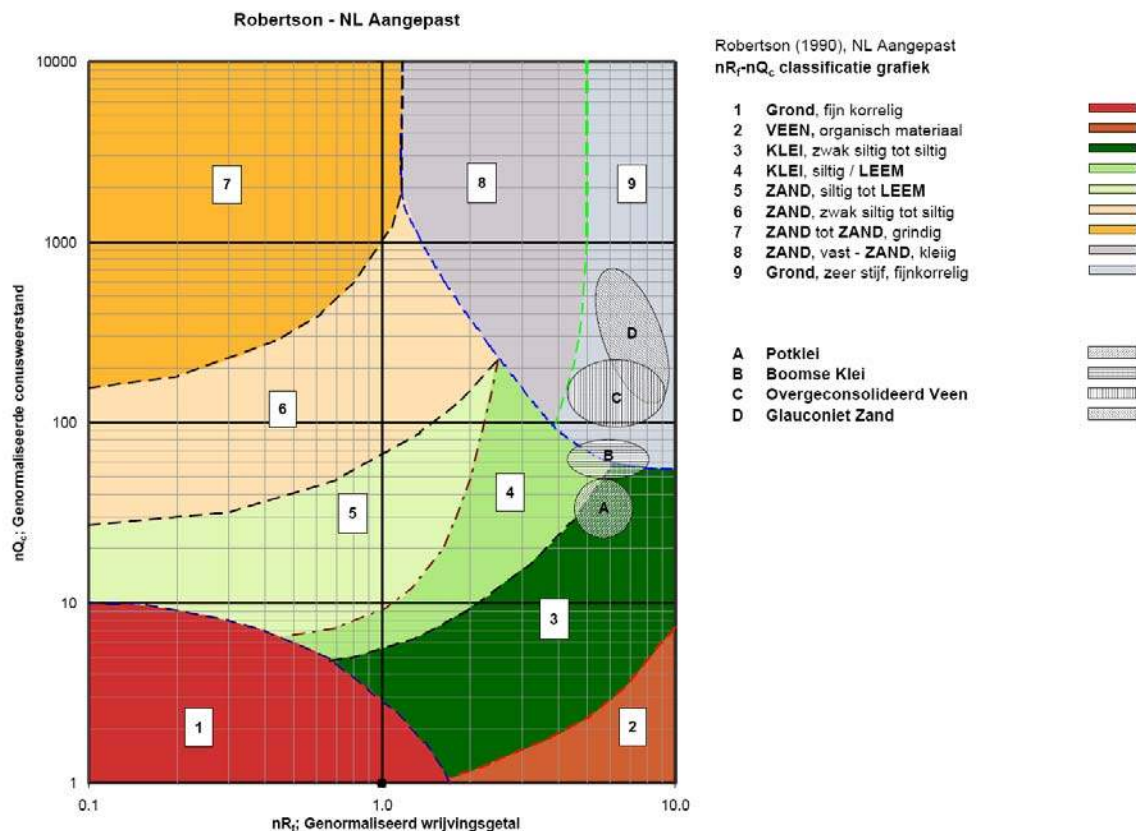
Genormaliseerde conusweerstand:
$$nQ_c = \frac{q_t - \sigma_{v0}}{\sigma'_{v0}}$$

Genormaliseerd wrijvingsgetal:
$$nR_f = \frac{100 \cdot f_s}{q_t - \sigma_{v0}}$$

In geval er geen waterspanning is gemeten, wordt voor q_t de waarde van q_c gebruikt.

Voor de grondsoorten, die specifiek zijn voor de Nederlandse ondergrond condities, zijn in de Bodem Classificatiegrafiek van Robertson [1990] twee aanpassingen gedaan om de Nederlandse situatie beter te beschrijven:

- Gebieden 4 en 5 zijn anders ingedeeld, zodat losgepakte zanden en ondiepe kleilagen beter worden geïnterpreteerd. Deze aanpassingen zijn in onderstaande figuur weergegeven.
- Bovendien is een extra voorwaarde ingebracht om Holocene veenlagen goed te kunnen classificeren. Voor $q_c < 1,5$ MPa en $R_f > 5$ % wordt de grond als veen geïdentificeerd.



Voor een aantal specifieke grondtypen, zoals bijvoorbeeld Potklei, Boomse klei, overgeconsolideerd veen en glauconiethoudend zand is tevens het classificatie gebied aangegeven. Deze stemmen niet direct overeen met de benamingen van gebieden 1 tot en met 9.

² Robertson, P.K. [1990] "Soil Classification using the cone penetration test". Canadian Geotechnical Journal, 27(1), 151-8²

CONTINU ELEKTRISCH SONDEREN

De identificatie is indicatief en alleen geldig voor lagen onder de grondwaterstand. De resultaten dienen te worden geverifieerd met boringen of geologische informatie. Uitgedroogde cohesieve toplagen geven een te hoge waarde worden voor het wrijvingsgetal, waardoor bijvoorbeeld uitgedroogde kleilagen mogelijk onterecht worden geïnterpreteerd als veenlagen. Ook is de correlatie voor de toplagen minder betrouwbaar vanwege het lage effectieve spanningsniveau in deze lagen.

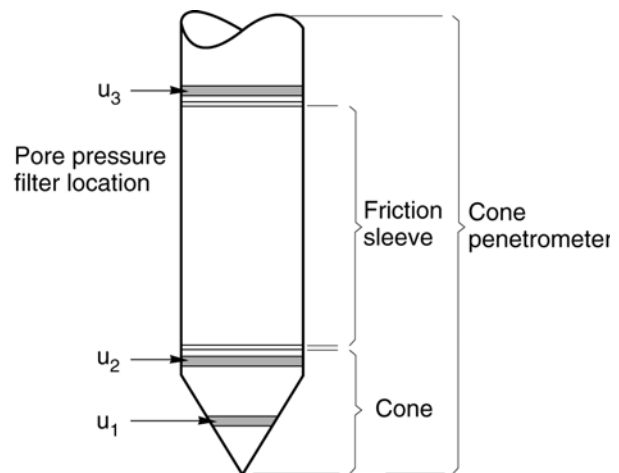
Andere conustypen

Naast de meting van conusweerstand en plaatselijke wrijving is het mogelijk extra (combinaties van) metingen uit te voeren. In onderstaand schema zijn enkele mogelijkheden aangegeven. Indien gewenst kan nadere informatie over metingen en toepassingsmogelijkheden worden verschaft.

type meting	Meetresultaten	toepassingsmogelijkheden
waterspanning	waterspanning ter plaatse van de punt	registreren waterremmende lagen indicatie stijghoogte grondwater classificatie / gelaagdheid bodem
magnetometer	Magnetische veldsterkte in 3 orthogonale richtingen (X,Y,Z)	Blindganger onderzoek, onderzoek ligging obstakels (stalen leidingen, grondankers), onderzoek paalpunt niveau / schoorstand funderingspalen, onderzoek ligging onderzijde stalen damwanden
geleidbaarheid	elektrische geleiding grond en grondwater	indicatie waterkwaliteit / zoet - zout water grens onderzoek verspreiding verontreiniging
temperatuur	temperatuurmeting op verschillende diepten	warmteoverdracht in de bodem bepaling temperatuurgradiënt
schuifgolfsnelheid (seismisch)	dynamische bodemparameters op verschillende diepten	machinefunderingen, windturbinefunderingen
versnelling	versnellingen op verschillende diepten	heitrillingen / verkeerstrillingen
MIP (membrane interface probe)	verticale verspreiding van vluchtige (gechloreerde) koolwaterstoffen	bestudering zak/drijfslagen en/of verontreinigingen met vluchtige (gechloreerde) koolwaterstoffen
ROST (rapid optical screening tool)	verticale verspreiding van (aromatische) koolwaterstoffen	bestudering zak/drijfslagen en/of verontreinigingen met (aromatische) koolwaterstoffen

Waterspanningssonderingen

Naast registratie van conusweerstand en plaatselijke wrijvingsweerstand wordt bij een groot deel van de sonderingen waterspanning geregistreerd. Een waterspanningsconus (*piëzoconus*) is voorzien van een ingebouwde druksensor, waarmee de waterdruk tijdens het sonderen wordt gemeten. Een filter voorkomt het contact van grond met de druksensor. De waterdruk kan op drie locaties in de conus worden gemeten waarbij de posities u_1 en u_2 veelvuldig voorkomen (zie figuur 1). Positie u_3 wordt zelden toegepast. Slechts een kleine hoeveelheid water ($0,2 \text{ mm}^3$) is nodig om een nauwkeurige waterdruk te meten. Het meetbereik kan worden gekozen afhankelijk van de te verwachten wateroverspanning. In stijve kleien kan deze oplopen tot meer dan 3 MPa.



Figuur 1 Principe piëzo-conus

Uitvoeringswijze

Om een juiste meting van de waterspanning te verkrijgen, dient het gehele meetsysteem volledig ontluicht en gevuld te zijn met een weinig samendrukbare vloeistof. Om te voorkomen dat de vloeistof tijdens het sonderen in de onverzadigde lagen boven de grondwaterstand wegvloeit zijn een juiste keuze van vloeistof, het gebruik van een rubber membraam, een goede uitvoering en de poriëngrootte van het filter belangrijk.

CONTINU ELEKTRISCH SONDEREN

Indien het grondwater relatief ondiep aanwezig is, wordt bij voorkeur voorgeboord tot het niveau van de grondwaterspiegel teneinde luchttoetreding te voorkomen. Hiermee wordt ook de kans op beschadiging en in de grond achterblijven van het rubber membraan verkleind.

Interpretatie

De resultaten van de piëzo-sonderingen bestaan uit de gemeten conusweerstand (q_c), de plaatselijke wrijvingsweerstand (f_s), het wrijvingsgetal (R_f), de gemeten waterspanning (u_1 of u_2 respectievelijk in de punt en achter de punt) en de wateroverspanningindex B_q .

De resultaten van de waterspanningsmeting tijdens het sonderen vormen uit grondmechanisch en geohydrologisch oogpunt een belangrijke extra informatiebron voor de interpretatie van de bodemopbouw. Door combinatie van de meting van de conusweerstand en de waterspanning, bij voorkeur samen met de plaatselijke wrijvingsweerstand, wordt optimaal gebruik gemaakt van de sondeertechniek en kan het benodigde aanvullend grondonderzoek efficiënter worden gepland.

Bij de interpretatie speelt met name de wateroverspanning een rol, dat wil zeggen de verhoging van de waterspanning die door het indrukken van de conus ontstaan is. Dunne cohesieve laagjes in een zandpakket en dunne zandlaagjes in een kleipakket, die in de conusweerstand en de plaatselijke wrijvingsweerstand door uitmiddeling niet of slecht zichtbaar zijn, kunnen goed worden gedetecteerd aan de hand van de water(over)spanningen, die door het sonderen ontstaan. Deze laagjes kunnen van groot belang zijn voor het zettingsgedrag van funderingen en voor de verticale (on)doorlatendheid van de grond.

Verder kunnen met de piëzo-conus, met name via de u_1 -meting, sterk gelaagde structuren van zand en klei onderscheiden worden van homogene lagen hetgeen op basis van conusweerstand en plaatselijke wrijving in de meeste gevallen niet lukt. Aangetoond is dat het detectievermogen van de u_1 -meting veel hoger is dan van de u_2 -meting.

Wateroverspanningindex B_q

Met de wateroverspanningindex B_q kan een meer nauwkeurige classificatie van de grondsoort worden verkregen. Deze index is de verhouding van de wateroverspanning en de netto conusweerstand q_{net} , zijnde de gemeten conusweerstand q_c gecorrigeerd voor de waterspanning op het netto oppervlak van de sondeerconus, rekeninghoudend met de heersende effectieve verticale spanning op het betreffende niveau. De wateroverspanningindex B_q wordt als volgt berekend:

$$B_q = \beta \cdot (u_1 - u_0) / q_{net} \quad \text{of} \quad B_q = (u_2 - u_0) / q_{net}$$

waarin:

- β = factor voor de verschillende grondsoorten voor omrekening van u_1 naar u_2 ; standaard wordt hiervoor aangehouden 0,8, zijnde normaal geconsolideerde kleien (zie hierna volgende tabel);
- q_{net} = $q_t - \sigma_{v0}$ = netto conusweerstand;
- q_t = $q_c + (1-a) \cdot \{\beta \cdot (u_1 - u_0) + u_0\}$ voor een filter in de conuspunt;
- = $q_c + (1-a) \cdot u_2$ voor een filter direct achter de conuspunt;
- σ_{v0} = de verticale grondspanning; standaard wordt hierbij uitgegaan van een gemiddeld volumiek gewicht van de bodemlagen van 14 kN/m^3 en een grondwaterstand op 1 m beneden maaiveld;
- a = netto oppervlakteverhoudingscoëfficiënt van de conus i.v.m. de spleet achter de conuspunt;
- u_1 = de gemeten waterdruk bij een filterplaatsing *in* de punt;
- u_2 = de gemeten waterdruk bij een filterplaatsing *achter* de punt;
- u_0 = de hydrostatische stijghoogte; standaard wordt hiervoor in de berekening een niveau uitgegaan van 1 m beneden maaiveld.

Voor andere grondsoorten zijn de β -factoren in onderstaande tabel gegeven.

Grond gedrag	β -factor
Normaal geconsolideerde klei	0,6 - 0,8
Licht overgeconsolideerde klei	0,5 - 0,7
Sterk overgeconsolideerde klei	0 ¹⁾ - 0,3
Leem samendrukbaar	0,5 - 0,6
Leem, vast en dilatant gedrag	0 ¹⁾ - 0,2
Zand siltig, los gepakt	0,2 - 0,4

¹⁾ Bij meting van de waterspanning achter de conuspunt worden in bepaalde gevallen negatieve waterspanningen gemeten. Deze waarden geven nauwelijks een indicatie van de doorlatendheid, doch alleen over het materiaalgedrag.

CONTINU ELEKTRISCH SONDEREN

Dissipatietest

Het is ook mogelijk het sondeerproces op een bepaalde diepte tijdelijk te stoppen en de afname van de wateroverspanning (dissipatie) als functie van de tijd te registreren. Daarna kan het sondeerproces worden voortgezet.

In doorlatende gronden geeft de dissipatietest een goed beeld van de heersende hydrostatische waterspanning en daarmee van de stijghoogte. Het betreft slechts een indicatie aangezien de meetnauwkeurigheid beperkt is. Door het uitvoeren van meerdere metingen in een grondlaag en de gemiddelde waarde van de stijghoogte te bepalen kan een beduidend hogere nauwkeurigheid worden behaald. Ervaring leert dat de onnauwkeurigheid circa 0,5 m bedraagt. Voor een meer nauwkeurige bepaling en de optredende fluctuaties zijn peilbuismetingen over een langere waarnemingsperiode nodig, afhankelijk van het doel.

In slecht doorlatende, cohesieve lagen kan met behulp van de dissipatietest een indicatie van de consolidatiecoëfficiënt en daarmee van de verticale (on)doorlatendheid worden verkregen. Hierbij dient de dissipatietest te worden voortgezet totdat de wateroverspanning tenminste met 50 % is afgenomen. In de praktijk komt dat in zand overeen met circa 1/2 uur à 3/4 uur. Uit berekeningen en kwalitatieve vergelijking van de metingen wordt inzicht verkregen in het consolidatiegedrag van de grond. Voor het vaststellen van de heersende hydrostatische waterspanning in kleilagen is de dissipatietest in de meeste gevallen weinig geschikt, vanwege de benodigde lange aanpassingstijd en de onnauwkeurigheid.

Klassenindeling EN-ISO 22476-1

Voorafgaand aan de uitvoering diende een keuze te worden gemaakt binnen welke kwaliteitsklasse met bijbehorende toelaatbare meetonzekerheid het werk minimaal uitgevoerd moet worden. De klassenindeling heeft voornamelijk betrekking op de nauwkeurigheid van de gemeten parameters.

Door invoering van de Eurocode is op Europees niveau de internationale sondeernorm EN-ISO 22476-1 "Electrical cone and piezocone testing" ontwikkeld, welke de oorspronkelijke NEN 5140 heeft vervangen. De nieuwe elektrische sondeernorm **EN-ISO 22476-1** is in opzet vergelijkbaar met de oude Nederlandse norm NEN 5140 voor elektrische sonderingen. Een verschil tussen norm **EN-ISO 22476-1** met NEN 5140 is dat in de nieuwe norm de nauwkeurigheid van de meetresultaten wordt gekoppeld aan het toepassingsgebied met bijbehorend bodemkenmerken / geschiktheid voor interpretatie en afleiding van bodemparameters. Verder is de meting van de waterspanning genormeerd.

In de Europese tabel van sondeerclassen worden de sondeerclassen ingedeeld naar de toepassing van de sondering, zie onderstaande tabel.

CONTINU ELEKTRISCH SONDEREN

Toepassing Klasse	Test type	Gemeten parameter	Toegestane minimum nauwkeurigheid ^a	Maximum lengte tussen metingen	Gebruik	
					Grondsoort ^b	Interpretatie ^c
1	TE 2	Conus weerstand Mantel wrijving Waterspanning Helling Sondeerlengte	35 kPa of 5 % 5 kPa of 10 % 10kPa of 2 % 2° 0,1 m of 1%	20 mm	A	G, H
2	TE1 TE2	Conus weerstand Mantel wrijving Waterspanning Helling Sondeerlengte	100 kPa of 5 % 15 kPa of 15 % 25 kPa of 3 % 2° 0,1 m of 1 %	20 mm	A B C D	G, H* G, H G, H G, H
3	TE1 TE2	Conus weerstand Mantel wrijving Waterspanning ^d Helling Sondeerlengte	200 kPa of 5 % 25 kPa of 15 % 50 kPa of 5 % 5° 0,2 m of 2 %	50 mm	A B C D	G G, H* G, H G, H
4	TE1	Conus weerstand Mantel wrijving Sondeerlengte	500 kPa of 5 % 50 kPa of 20 % 0,2 m of 1 %	50 mm	A B C D	G* G* G* G*
NOOT 1 Richtlijnen voor gebruik van Tabel 2 zijn gegeven in bijlage F.						
NOOT 2 Voor uiterst slappe gronden maken soms nog hogere nauwkeurigheden noodzakelijk.						
^a De toegestane minimum nauwkeurigheid van de gemeten parameters is de grootste van de twee genoemde. De relatieve nauwkeurigheid geldt voor de gemeten waarde en niet voor het meetbereik. ^b Volgens ISO 14688-2: A Homogene gronden bestaande uit zeer slappe tot stijve kleien (en silt) ($q_c < 3$ MPa) B Gemengde bodemprofielen met slappe tot stijve kleien ($q_c \leq 3$ MPa) en matig vaste tot vaste zanden (conusweerstand $5 \text{ MPa} \leq q_c < 10$ MPa) C Gemengde bodemprofielen met stijve kleien (conusweerstand $1,5 \text{ MPa} \leq q_c < 3$ MPa) en zeer dichte zanden ($q_c > 20$ MPa) D Zeer stijve tot harde kleien ($q_c \geq 3$ MPa) en zeer vaste grove gronden ($q_c \geq 20$ MPa) ^c G vaststelling bodemprofiel en bepaling van grondsoort met een laag niveau van onzekerheid G* indicatieve vaststelling bodemprofiel en bepaling van grondsoort met een hoog niveau van onzekerheid H interpretatie met betrekking tot ontwerp met een laag niveau van onzekerheid H* interpretatie met betrekking tot ontwerp met een hoog niveau van onzekerheid ^d Waterspanning kan alleen worden gemeten als TE2 wordt toegepast.						

Voor projecten, waarbij parameters op basis van Tabel 2.b NEN 9997-1 worden afgeleid, is een hoge nauwkeurigheidsklasse gewenst. Het is echter in een bodemgesteldheid met zowel zeer slappe grondlagen als zeer vaste zandlagen met hoge conusweerstand onmogelijk om aan de eisen van toepassing klasse 1 voldoen zoals ook blijkt uit de bovenstaande tabel. Het bij Fugro gehanteerde meetsysteem voor sonderen is bijzonder nauwkeurig door toepassing van digitale conussen, strikte kwaliteitscontroles en calibraties. In de praktijk is gebleken dat standaard Fugro sonderingen in de nieuwe norm voor het overgrote deel (>95%) in toepassingsklasse 2 vallen. Sonderingen volgens toepassingsklasse 3 in de nieuwe norm zijn vergelijkbaar met sonderingen volgens klasse 2 van de oude NEN 5140.

Toepassingklasse 1 sonderingen kunnen alleen met speciale gevoelige conussen met een beperkt meetbereik en een kleibodemprofiel met $q_c < 3$ MPa worden bereikt. In bodemprofielen waarin zowel zeer slappe lagen als zeer vaste lagen voorkomen kan de hoogste meetnauwkeurigheid van klasse 1 enigszins worden benaderd door aanvullende maatregelen en procedures. Toepassingklasse 2 sonderingen kunnen in bodemprofielen, waarin zowel zeer slappe lagen als zeer vaste lagen voorkomen, alleen worden verkregen door toepassing van digitale conussen met regelmatige calibraties, aanvullende uitvoeringsmaatregelen en kwaliteitscontroles. Toepassingklasse 1 is in deze bodem niet haalbaar. De enige praktische indicatie over de bereikte sondeerklasse is controle van calibraties en 0-puntsverlopen tussen het begin en eind van de sondering.

CONTINU ELEKTRISCH SONDEREN

In de praktijk komt het af en toe voor dat sonderingen worden uitgevoerd, waarbij door de opdrachtgever is aangegeven dat de maaiveldhoogte niet ten opzichte van een vast referentiepeil (NAP) behoeft te worden vastgelegd. Deze sonderingen voldoen derhalve op dit punt niet aan **EN-ISO 22476-1**.

Klassenindeling NEN 5140

De norm NEN 5140 ging uit van vier kwaliteitsklassen. Voorafgaand aan de uitvoering diende een keuze te worden gemaakt binnen welke kwaliteitsklasse met bijbehorende toelaatbare meetonzekerheid het werk minimaal uitgevoerd moet worden. De klassenindeling heeft voornamelijk betrekking op de nauwkeurigheid van de gemeten conusweerstand, plaatselijke wrijvingsweerstand en diepte, zoals blijkt uit de onderstaande tabel.

klasse	Meetgrootheid	toelaatbare meetonzekerheid	meetinterval
1	Conusweerstand	0,05 MPa of 3%	20 mm
	Plaatselijke wrijvingsweerstand	0,01 MPa of 10%	
	Helling	2°	
	Sondeerdiepte	0,2 m of 1 %	
2	Conusweerstand	0,25 MPa of 5%	50 mm
	Plaatselijke wrijvingsweerstand	0,05 MPa of 15%	
	Helling	2°	
	Sondeerdiepte	0,2 m of 2 %	
3	Conusweerstand	0,5 MPa of 5%	100 mm
	Plaatselijke wrijvingsweerstand	0,05 MPa of 20%	
	Helling	5°	
	Sondeerdiepte	0,2 m of 2 %	
4	Conusweerstand	0,5 MPa of 5%	100 mm
	Plaatselijke wrijvingsweerstand	0,05 MPa of 20%	
	Sondeerlengte	0,1 m of 1%	

Opmerking: De toelaatbare meetonzekerheid is de grotere waarde van de absolute meetonzekerheid en de relatieve meetonzekerheid. De relatieve meetonzekerheid geldt voor de meetwaarde en niet voor het meetbereik.

Vergelijking van de gespecificeerde nauwkeurigheden van de NEN 5140 en NEN-EN-ISO 22476-1 laat zien dat de nauwkeurigheid van de meest in NL gehanteerde sondeerklasse 2 volgens NEN 5140 iets hoger ligt dan die van de toepassingklasse 3 volgens de ISO norm.

5 Milieuhygiënisch onderzoek (verkennend bodemonderzoek)

Verantwoording

Titel: Milieuhygiënisch onderzoek: Project: Noord – West 380 kV
Deelgebied: 1
Mastnummer: 760

Projectnummer: B02032.000377.001

Referentienummer: T206878

Revisie: 1.0

Datum: 19 oktober 2015

Auteur(s): M.N.J. Meuwissen

Gecontroleerd door: J. Assink

Paraaf gecontroleerd:



Goedgekeurd door: L.N.J.M. van der Drift

Paraaf goedgekeurd:



Contact: TenneT380kVnw@arcadis.nl



INHOUDSOPGAVE

5.1. Inleiding

5.2. Vooronderzoek

5.3. Veld- en laboratoriumonderzoek

5.4. Resultaten veldonderzoek

5.5. Resultaten laboratoriumonderzoek

5.6. Evaluatie

5.7. Bijlagen H5

Bijlage 5-1: Tekening met situering boringen en peilbuis

Bijlage 5-2: Analysecertificaten

Bijlage 5-3: Toetsing analyseresultaten

Bijlage 5-4: Toetsingskader

Bijlage 5-5: Kwaliteitsborging

Bijlage 5-6: Veldwerkverklaring

5.1 *Inleiding*

5.1.1 Algemeen

De strategie voor de uitvoering van het verkennend bodemonderzoek voor de landbodem is gebaseerd op de NEN 5740, Bodem – Landbodem - Strategie voor het uitvoeren van verkennend bodemonderzoek – Onderzoek naar de milieuhygiënische kwaliteit van de bodem, uitgegeven door het Nederlands Normalisatie Instituut (NNI) januari 2009.

In verband met het ontbreken van de benodigde betredingstoestemming kon geen onderzoek worden uitgevoerd ter plaatse van de gehele bouwweg. De resultaten in onderhavige rapportage betreffen dan ook uitsluitend de mastlocatie.

5.1.2 Aanleiding en doelstelling

De aanleiding voor het uitvoeren van het verkennend bodemonderzoek is een bodemingreep. In verband hiermee is inzicht in de milieuhygiënische kwaliteit van de bodem (grond en grondwater) noodzakelijk.

De doelstelling van het onderzoek is het vaststellen van de milieuhygiënische bodemkwaliteit van de onderzoekslocatie. Het verkennend bodemonderzoek is bedoeld om aan te tonen of er mogelijk sprake is van verontreinigde grond.

5.1.3 Kwaliteitsborging en onafhankelijkheid

Voor informatie omtrent kwaliteitsborging, zie bijlage 5-5.

Voor de onafhankelijkheidsverklaring van de milieudeskundigen, zie bijlage 5-6.

5.1.4 Opbouw van het rapport

In het voorliggende rapport komen de volgende aspecten aan de orde:

- De resultaten van het vooronderzoek (paragraaf 5.2);
- De uitgevoerde veld- en laboratoriumwerkzaamheden (paragraaf 5.3);
- De resultaten van het veldonderzoek (paragraaf 5.4);
- De resultaten van het laboratoriumonderzoek en de interpretatie (paragraaf 5.5);
- Een evaluatie van de onderzoeksresultaten, toetsing van de gekozen onderzoekshypothese en conclusies en aanbevelingen (paragraaf 5.6).

De bijbehorende tekeningen, boorprofielen en analysecertificaten zijn als bijlage opgenomen.

5.2 *Vooronderzoek*

5.2.1 Algemeen

In deze paragraaf worden de resultaten van het vooronderzoek besproken. Dit resulteert in een hypothese over de mate van verdenking ten aanzien van bodemverontreiniging op de locatie.

Het vooronderzoek is uitgevoerd conform de NEN 5725 met uitzondering van de financieel/juridische aspecten. De resultaten van het vooronderzoek zijn in de volgende paragrafen weergegeven.

5.2.2 Locatiegegevens

Voor gedetailleerde informatie van de locatie wordt verwezen naar hoofdstuk 1.

5.2.3 Geraadpleegde bronnen

Bij het verzamelen van de historische gegevens zijn verschillende bronnen geraadpleegd. In tabel 5.2.1 zijn de bronnen vermeld. Bij elke bron is een toelichting opgenomen. In paragraaf 5.2.4 zijn de resultaten van het vooronderzoek toegelicht.

Tabel 5.2.1: Overzicht geraadpleegde bronnen tijdens vooronderzoek

Bron	Korte toelichting
Provincie Groningen	Bodeminformatie van de provincie: http://geoservices.provinciegroningen.nl/Flamingo/Kaarten/bodeminformatie/
Waterschap Noorderzijlvest	Telefonisch contact dhr. Bakker en dhr. Van der Klok, 13 – 14 sept 2012
Overige bronnen (archieven)	Indien bovengenoemde bronnen hiertoe aanleiding geven, zijn de archiefbezoeken uitgevoerd om aanvullende informatie te verkrijgen

5.2.4 Resultaten dossieronderzoek

Uit de beschikbare gegevens, verkregen uit bovengenoemde bronnen (tabel 5.2.1), blijkt dat ter plaatse van de mastvoet geen (water-)bodemverontreiniging wordt verwacht. De aangetroffen informatie gaf geen aanleiding tot het uitvoeren van aanvullend (archief)onderzoek. De locatie kan derhalve beschouwd worden als onverdacht.

5.2.5 Resultaten terreininspectie

De terreininspectie is uitgevoerd door M. la Crois op 24-3-2015. Tijdens de terreininspectie zijn de volgende onderdelen aan de orde gekomen:

- Huidig terreingebruik;
- Verhardingen en vloeren;
- Boven- en ondergrondse tanks (en vul- en ontluuchtingspunten), stookplaatsen, (half)verhardingslagen, ophogingen, storthopen, dempingen en ontgravingen;
- Mogelijke asbestverdenking;
- Mogelijk gesprek met eigenaar en de resultaten hiervan.

Tijdens de terreininspectie zijn geen bijzonderheden aangetroffen.

Er zijn bij de milieukundige werkzaamheden en inspecties geen bijzonderheden waargenomen m.b.t. drainage (geen volledige drainage-inspectie uitgevoerd).

5.2.6 Bodemopbouw en geohydrologie

De regionale bodemopbouw is weergegeven in onderstaande tabel 5.2.2. De gegevens uit deze tabel zijn ontleend aan www.dinoloket.nl aangevuld met de lokale locatie specifieke gegevens zoals naar voren komt uit de sonderingen uitgevoerd in het kader van het geotechnische onderzoek (zie hoofdstuk 4) en de handboringen voor het cultuurtechnisch onderzoek (zie hoofdstuk 2).

Tabel 5.2.2: Regionale bodemopbouw

Globale diepte (m NAP)	Samenstelling	Geohydrologische eenheid	Formatie
0,79 tot -14,5	zand klei veen	deklaag	Formatie van Naaldwijk
-14,5 tot -39,5	siltig zand	watervoerende laag	Formatie van Boxtel, Peelo Formatie

Oppervlaktewaterpeilen

Het peil van de rond de mastlocatie gelegen oppervlaktewater is niet gemeten.

Freatisch grondwater

De Gemiddeld Hoogste Grondwaterstand (GHG) en Gemiddeld Laagste Grondwaterstand (GLG) geeft de grondwaterstandsfluctuatie zone aan. Deze kunnen in het veld terug te vinden zijn als hydromorfe profielkenmerken. Op basis van de hydromorfe profielkenmerken in boringen op de locatie is een gemiddelde GHG af te leiden van 0,50 m -mv en de GLG op 1,40 m -mv. Bij een maaiveldniveau van 0,79 m NAP komt dit overeen met een GHG van 0,29 m NAP en een GLG van -0,61 m NAP.

De in peilbuis 76001-1 met filterdiepte 1,50 tot 2,50 m -mv tijdens de veldwerkzaamheden opgenomen freatische stijghoogte is weergegeven in onderstaande tabel. De waarden ten opzichte van maaiveld zijn met de maaiveldhoogte van 0,72 m NAP bij de peilbuis vertaald naar een waarde ten opzichte van NAP.

Tabel 5.2.3: Ondiepe stijghoogte peilbuis 76001-1

Datum	Stijghoogte (m -mv)	Stijghoogte (m NAP)
03/24/2015	0,90	-0,18
04/15/2015	1,08	-0,36

De locatie is niet gelegen in een waterwingebied of boringsvrije zone.

5.2.7 Resultaten voorgaande bodemonderzoeken

Er zijn geen bodemonderzoeken bekend die zijn uitgevoerd op deze locatie, of de informatie over de bodemonderzoeken resulteert niet in een gewijzigde onderzoekshypothese of -strategie.

5.2.8 Opstelling onderzoekshypothese en onderzoeksstrategie

Conform de aanpak van de NEN 5740 dient, op basis van de resultaten van het vooronderzoek een onderzoekshypothese te worden vastgesteld. De hypothese geeft het volgende aan:

- Of de bodem naar verwachting wel of niet verontreinigd is;
- De aard van de verontreinigende stoffen;
- De plaats van voorkomen van de verontreinigende stoffen;
- Of de stoffen worden verwacht in grond en/of grondwater.

De onderzoekshypothese en onderzoeksstrategie voor het verkennend bodemonderzoek is onverdacht (ONV).

In paragraaf 5.3 is de onderzoeksstrategie (boringen, peilbuizen en analyses) uitgewerkt in de vorm van een onderzoeksinspanning (veldwerk en laboratorium).

5.3 Veld- en laboratoriumonderzoek

5.3.1 Veldonderzoek

Het veldonderzoek is verricht op 24-3-2015 volgens de geldende richtlijnen. Het veldwerk heeft bestaan uit de volgende werkzaamheden:

- Het uitvoeren van een terreininspectie;
- Het uitvoeren van 6 handboringen;
- Het zintuiglijk beoordelen van het bij de boringen vrijkomende bodemmateriaal op bodemkundige eigenschappen en op eventueel aanwezige verontreinigingskenmerken, inclusief eventuele asbestverdachte materialen;
- Het nemen van monsters van het bij de boringen vrijkomende bodemmateriaal. De monstertrajecten zijn weergegeven aan de rechterzijde van de boorprofielen in bijlage 1-1;
- Het plaatsen van een peilbuis met een filterlengte van 1,0 m in een van de diepere boorgaten en opnemen grondwaterstand;
- Het doorpompen van de peilbuis direct na plaatsing hiervan.

Onderstaande werkzaamheden zijn op 15-4-2015 verricht:

- Het opnemen van de grondwaterstand in de peilbuis;
- Het verrichten van veldmetingen: bepalen van de zuurgraad (pH) en het elektrisch geleidingsvermogen (Ec) van het grondwater;
- Het nemen van grondwatermonsters uit de peilbuis.
-

5.3.2 Laboratoriumonderzoek

Een overzicht van het aantal en van de verrichte laboratoriumanalyses is weergegeven in tabel 5.3.1 en 5.3.2.

Tabel 5.3.1: Overzicht veld- en laboratoriumonderzoek verkennend bodemonderzoek

Onderzoeks-Strategie	Aantal boringen en peilbuizen			Aantal en soort analyses			
	0,5 m -mv	4,0 m -mv	6,0 m -mv met peilbuis	Grond		Grondwater	
ONV	4	1	1	2	Standaardpakket grond incl. lutum en organische stof	1	Standaardpakket grondwater

* In de boorprofielen zijn nog 2 boringen opgenomen (boring 76007 en 76008). Deze boringen maken geen deel uit van het milieukundig bodemonderzoek, maar horen bij het civieltechnische en geohydrologisch onderzoek.

Voor de toegepaste methoden bij het laboratoriumonderzoek wordt verwezen naar bijlage 5-2.

5.3.3 Afwijkingen van de onderzoeksstrategie

Er zijn geen afwijkingen geweest van de onderzoeksstrategie.

5.4 Resultaten veldonderzoek

5.4.1 Bodemopbouw en grondwatergegevens

De resultaten van de bodemkundige beoordeling van de boringen zijn in bijlage 1-1 in de vorm van boorprofielen weergegeven. Op basis van deze boorprofielen kan de bodemopbouw als volgt worden beschreven.

- Vanaf maaiveld tot circa 1,8 à 1,9 m -mv bevindt zich sterk siltige klei;
- Vanaf 1,8 à 1,9 m -mv tot 3,0 á 3,1 m -mv bevindt zich zeer fijn zand;
- Vanaf 3,0 á 3,1 m -mv tot 3,4 á 3,5 m -mv bevindt zich veen;
- Vanaf 3,4 á 3,5 m -mv tot 4,8 m -mv bevindt zich sterk siltige klei;
- Vanaf 4,8 m -mv tot 6,0 m -mv (is maximale boordiepte) is zeer fijn zand aangetroffen.

In onderstaande tabel zijn de resultaten van de veldmetingen van het grondwater weergegeven.

Tabel 5.4.1: Resultaten veldmetingen grondwater

Peilbuis	Filterstelling (m -mv)	Grondwaterstand (m -mv)	pH (-)	Ec ($\mu\text{S/cm}$)
76001-1	1,5 – 2,5	1,08	7,8	1220

5.4.2 Zintuiglijke waarnemingen

Tijdens het veldwerk zijn er zintuiglijk geen waarnemingen gedaan die duiden op een verontreiniging.

5.4.3 Monsteselectie

De selectie van de te analyseren grondmonsters, zoals genoemd in onderstaande tabel, heeft plaatsgevonden op basis van de in de voorgaande paragrafen genoemde resultaten van het veldonderzoek.

De monsters zijn dusdanig geselecteerd dat, na uitvoering van de analyses, een zo representatief mogelijk beeld verkregen wordt van de milieuhygiënische kwaliteit van boven- en ondergrond. Voor de situering van de boringen en peilbuis wordt verwezen naar bijlage 5-1.

Tabel 5.4.2: Monsteselectie

Monstercode	Monstertraject (m -mv)	Boringnummers	Analysepakket
MMbg01	0,0 – 0,4	76001-1, 76002-1, 76003-1, 76004-1, 76005-1, 76006-1	Standaardpakket grond incl. lutum en organische stof
MMog01	0,4 – 1,9	76001-2, 76001-3, 76001-4, 76002-2, 76002-3, 76002-4	Standaardpakket grond incl. lutum en organische stof

5.5 Resultaten laboratoriumonderzoek

5.5.1 Analyseresultaten

De analysecertificaten met de resultaten van het laboratoriumonderzoek en een toelichting op de toegepaste analysemethoden zijn weergegeven in bijlage 5-2. In bijlage 5-3 zijn de getoetste analyseresultaten weergegeven.

5.5.2 Toetsingskader

Zie bijlage 5-4.

5.5.3 Overschrijdingen

Uit de toetsing van de gemeten waarden blijkt dat in het grondwatermonster gehalten boven de toetsingswaarden zijn aangetroffen. Overschrijdingen zijn weergegeven in tabel 5.5.1 en 5.5.2 (grond) en tabel 5.5.3 (grondwater).

Tabel 5.5.1: Overschrijdingen van de toetsingswaarden grondmonsters (Circulaire bodemsanering)

Monster	Monstertraject (m -mv)	Boringnummers	Mate van verontreiniging		
			> AW	>T	> I
MMbg01	0,0 – 0,4	76001-1, 76002-1, 76003-1, 76004-1, 76005-1, 76006-1	-	-	-
MMog01	0,4 – 1,9	76001-2, 76001-3, 76001-4, 76002-2, 76002-3, 76002-4	-	-	-

> AW : overschrijding van de Achtergrondwaarde

> T : overschrijding van de Tussenwaarde

> I : overschrijding van de Interventiewaarde

- : geen overschrijding

Tabel 5.5.2: Overschrijdingen van de toetsingswaarden grondmonsters (Besluit bodemkwaliteit)

Monster	Monstertraject (m -mv)	Boringnummers	Bodemkwaliteitsklasse generiek beleid			
			> AW	> MWw	>MWi	Oordeel*
MMbg01	0,0 – 0,4	76001-1, 76002-1, 76003-1, 76004-1, 76005-1, 76006-1	-	-	-	Achtergrondwaarde
MMog01	0,4 – 1,9	76001-2, 76001-3, 76001-4, 76002-2, 76002-3, 76002-4	-	-	-	Achtergrondwaarde

> AW : overschrijding van de Achtergrondwaarde

> MWw : overschrijding van de maximale waarde Wonen

> MWi : overschrijding van de maximale waarde Industrie

- : geen overschrijding

* : het betreft hier een indicatief oordeel van de af te voeren grond

Tabel 5.5.3: Overschrijdingen van toetsingswaarden grondwatermonsters (Circulaire bodemsanering)

Peilbuis	Filterstelling (m -mv)	Mate van verontreiniging		
		> S	> T	> I
76001-1	1,5 – 2,5	Lood	Barium	-

> S : overschrijding van de Streefwaarde

> T : overschrijding van de Tussenwaarde

> I : overschrijding van de Interventiewaarde

- : geen overschrijding

Conclusie

In de grond zijn geen verontreinigingen aangetoond. In het grondwater is een matig verhoging van de parameter barium en een lichte verhoging van de parameter lood aangetoond.

5.6 *Evaluatie*

5.6.1 Algemeen

In dit hoofdstuk vindt de evaluatie plaats van de resultaten van het veld- en laboratoriumonderzoek. Op basis hiervan is de milieuhygiënische kwaliteit van de bodem (grond en grondwater) beschreven.

5.6.2 Milieuhygiënische kwaliteit van de bodem

Uit de resultaten van het laboratoriumonderzoek blijkt het volgende:

- In de boven- en ondergrond zijn geen verontreinigingen aangetoond;
- In het grondwater is een matige verhoging van de parameter barium aangetoond. Verhoogde concentraties barium komen in de omgeving vaker voor en zijn van nature aanwezig. De herkomst van de verhoogde concentratie lood is onbekend.

5.6.3 Conclusies en aanbevelingen

Uit het uitgevoerde bodemonderzoek kan het volgende worden geconcludeerd:

- Visueel zijn er in de boorprofielen geen aanwijzingen dat er sprake is van bodemverontreiniging;
- Op basis van de gemeten gehalten in het grondwater wordt de hypothese 'onverdacht' formeel verworpen;
- In zowel grond als grondwater wordt voor geen van de geanalyseerde parameters de waarde voor nader onderzoek (tussenwaarde) of de interventiewaarde overschreden. De matig verhoogde concentratie barium is van nature aanwezig;
- De gevonden gehalten in de bodem vormen in milieuhygiënische zin geen belemmering voor het toekomstige gebruik van de locatie.

Indien er grond van de locatie vrijkomt voor hergebruik elders, moet er rekening mee worden gehouden dat deze niet zonder meer vrij toepasbaar is. Op hergebruik van grond en baggerspecie is het Besluit bodemkwaliteit van toepassing. Hiervoor geldt een andere onderzoeksstrategie.

5.7 *Bijlagen H5*

Bijlage 5-1: Tekening met situering boringen en peilbuis

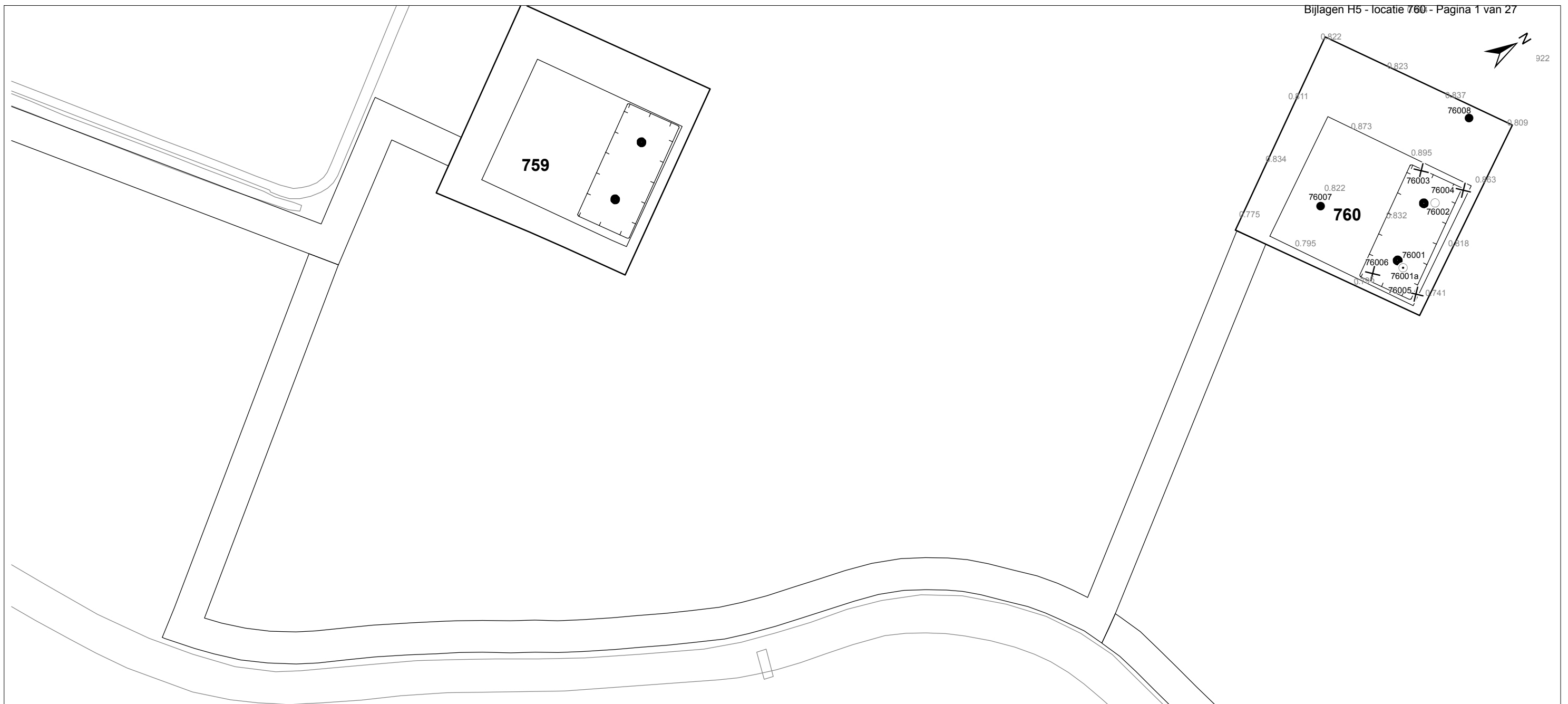
Bijlage 5-2: Analysecertificaten

Bijlage 5-3: Toetsing analyseresultaten

Bijlage 5-4: Toetsingskader


Bijlage 5-5: Kwaliteitsborging

Bijlage 5-6: Veldwerkverklaring



Verklaring

-  Werkterrein + bouwweg
-  Bouwput
-  Masten
-  Locatie handsondering met boring bouwwegen
-  Locatie boring bouwwegen
-  Locatie boring tot 0,50 m-mv
-  Locatie boring tot 1,20 m-mv
-  Locatie boring tot 4,00 m-mv
-  Locatie boring + peilbuis
- SL Locatie slibmonster (Locatie)
- BS Locatie slibmonster (Bouwweg)



Locatie VKA versie 2.8
Bouwweg VKA versie 2.8

TITEL		BOORPUNTEN KAART MAST :		760	
		Noord - West 380 kV			
STATUS	GETEKEND DOOR	AFD.	PAR.	OPDRACHTGEVER	
	D. Dobri			TenneT	
	GECONTROLEERD DOOR	AFD.	PAR.	OMSCHRIJVING WILZIGING	GETEKEND BIJ
	E. Aldershof				ARCADIS
	VOOR AKKOORD	AFD.	PAR.	SCHAAL	DATUM 1e UITGAVE
	J. Assink			1:1500	03.06.2015
				DATUM WILZIGING	
VAKGEBIED	TEK. SOORT	PROJECT NR.	FORMAT	NUMMER	WILZ. NR.
			A3	Mast nr. 760	1

Arcadis Assen
T.a.v. M. Lange de
Postbus 63
9400 AB ASSEN

Analyscertificaat

Datum: 31-03-2015

Hierbij ontvangt u de resultaten van het navolgende laboratoriumonderzoek.

Certificaatnummer/Versie	2015032986/1
Uw project/verslagnummer	760
Uw projectnaam	
Uw ordernummer	B02032.000377
Monster(s) ontvangen	25-03-2015

Dit certificaat mag uitsluitend in zijn geheel worden gereproduceerd.

De grondmonsters worden tot 4 weken na datum ontvangst bewaard en watermonsters tot 2 weken na datum ontvangst. Zonder tegenbericht worden de monsters nadien afgevoerd. Indien de monsters langer bewaard dienen te blijven verzoeken wij U dit exemplaar uiterlijk 1 werkdag voor afloop van de standaardbewaarperiode ondertekend aan ons te retourneren. Voor de kosten van het langer bewaren van monsters verwijzen wij naar de prijslijst.

Bewaren tot:

Datum:

Naam:

Handtekening:

Wij vertrouwen erop uw opdracht hiermee naar verwachting te hebben uitgevoerd, mocht U naar aanleiding van dit analysecertificaat nog vragen hebben verzoeken wij U contact op te nemen met de afdeling Verkoop en Advies.

Met vriendelijke groet,

Eurofins Analytico B.V.



Ing. A. Veldhuizen
Technical Manager

Eurofins Analytico B.V.

Gildeweg 44-46
3771 NB Barneveld
P.O. Box 459
3770 AL Barneveld NL

Tel. +31 (0)34 242 63 00
Fax +31 (0)34 242 63 99
E-mail info-env@eurofins.nl
Site www.eurofins.nl

BNP Paribas S.A. 227 9245 25
VAT/BTW No. NL 8043.14.883.B01
KvK No. 09088623
IBAN: NL71BNPA0227924525
BIC: BNPANL2A

Eurofins Analytico B.V. is ISO 14001: 2004 gecertificeerd door TÜV en erkend door het Vlaamse Gewest (OVAM en Dep. LNE), het Brusselse Gewest (BIM), het Waalse Gewest (DGRNE-OWD) en door de overheden van Frankrijk en Luxemburg (MEV).

Analysecertificaat

Uw project/verslagnummer	760	Certificaatnummer/Versie	2015032986/1
Uw projectnaam		Startdatum	25-03-2015
Uw ordernummer	B02032.000377	Rapportagedatum	31-03-2015/15:39
Monsternemer	Marcel la Crois	Bijlage	A, B, C
Monstermatrix	Grond; Grond (AS3000)	Pagina	1/2
Projectcode	2794 - Arcadis - TenneT Noord-West 380 kV		

Analyse	Eenheid	1	2
Voorbehandeling			
Cryogeen malen AS3000		Uitgevoerd	Uitgevoerd
Bodemkundige analyses			
S Droge stof	% (m/m)	82.3	71.1
S Organische stof	% (m/m) ds	2.6	1.9
Q Gloeirest	% (m/m) ds	96.4	97.1
S Korrelgrootte < 2 µm (Lutum)	% (m/m) ds	13.8	14.9
Metalen			
S Barium (Ba)	mg/kg ds	<20	<20
S Cadmium (Cd)	mg/kg ds	<0.20	<0.20
S Kobalt (Co)	mg/kg ds	5.8	5.2
S Koper (Cu)	mg/kg ds	6.3	<5.0
S Kwik (Hg)	mg/kg ds	0.056	<0.050
S Molybdeen (Mo)	mg/kg ds	<1.5	<1.5
S Nikkel (Ni)	mg/kg ds	13	14
S Lood (Pb)	mg/kg ds	11	<10
S Zink (Zn)	mg/kg ds	39	30
Minerale olie			
Minerale olie (C10-C12)	mg/kg ds	<3.0	<3.0
Minerale olie (C12-C16)	mg/kg ds	<5.0	<5.0
Minerale olie (C16-C21)	mg/kg ds	<5.0	<5.0
Minerale olie (C21-C30)	mg/kg ds	<11	<11
Minerale olie (C30-C35)	mg/kg ds	<5.0	6.5
Minerale olie (C35-C40)	mg/kg ds	<6.0	<6.0
S Minerale olie totaal (C10-C40)	mg/kg ds	<35	<35
Polychloorbifenylen, PCB			
S PCB 28	mg/kg ds	<0.0010	<0.0010
S PCB 52	mg/kg ds	<0.0010	<0.0010
S PCB 101	mg/kg ds	<0.0010	<0.0010
S PCB 118	mg/kg ds	<0.0010	<0.0010

Nr.	Monsteromschrijving	Datum monstername	Monster nr.
1	76001 (0-40) 76002 (0-40) 76003 (0-40) 76004 (0-40) 76005 (0-40) 76006 (0-40)	24-Mar-2015	8510710
2	76001 (40-90) 76001 (90-140) 76001 (140-190) 76002 (40-90) 76002 (90-140) 76002 (142-190)	24-Mar-2015	8510711

Q: door RvA geaccrediteerde verrichting

A: AP04 erkende verrichting

S: AS 3000 erkende verrichting

Dit certificaat mag uitsluitend in zijn geheel worden gereproduceerd.

Eurofins Analytico B.V.

Gildeweg 44-46
3771 NB Barneveld
P.O. Box 459
3770 AL Barneveld NL

Tel. +31 (0)34 242 63 00
Fax +31 (0)34 242 63 99
E-mail info-env@eurofins.nl
Site www.eurofins.nl

BNP Paribas S.A. 227 9245 25
VAT/BTW No. NL 8043.14.883.B01
KvK No. 09088623
IBAN: NL71BNP0227924525
BIC: BNPANL2A

Eurofins Analytico B.V. is ISO 14001: 2004 gecertificeerd door TÜV en erkend door het Vlaamse Gewest (OVAM en Dep. LNE), het Brusselse Gewest (BIM), het Waalse Gewest (DGRNE-OWD) en door de overheden van Frankrijk en Luxemburg (MEV).



TESTEN
RvA LO10

Analysecertificaat

Uw project/verslagnummer	760	Certificaatnummer/Versie	2015032986/1
Uw projectnaam		Startdatum	25-03-2015
Uw ordernummer	B02032.000377	Rapportagedatum	31-03-2015/15:39
Monsternemer	Marcel la Crois	Bijlage	A, B, C
Monstermatrix	Grond; Grond (AS3000)	Pagina	2/2
Projectcode	2794 - Arcadis - TenneT Noord-West 380 kV		

Analyse	Eenheid	1	2
S PCB 138	mg/kg ds	<0.0010	<0.0010
S PCB 153	mg/kg ds	<0.0010	<0.0010
S PCB 180	mg/kg ds	<0.0010	<0.0010
S PCB (som 7) (factor 0,7)	mg/kg ds	0.0049 ¹⁾	0.0049 ¹⁾
Polycyclische Aromatische Koolwaterstoffen, PAK			
S Naftaleen	mg/kg ds	<0.050	<0.050
S Fenanthreen	mg/kg ds	<0.050	<0.050
S Anthraceen	mg/kg ds	<0.050	<0.050
S Fluorantheen	mg/kg ds	<0.050	<0.050
S Benzo(a)anthraceen	mg/kg ds	<0.050	<0.050
S Chryseen	mg/kg ds	<0.050	<0.050
S Benzo(k)fluorantheen	mg/kg ds	<0.050	<0.050
S Benzo(a)pyreen	mg/kg ds	<0.050	<0.050
S Benzo(ghi)peryleen	mg/kg ds	<0.050	<0.050
S Indeno(123-cd)pyreen	mg/kg ds	<0.050	<0.050
S PAK VROM (10) (factor 0,7)	mg/kg ds	0.35 ¹⁾	0.35 ¹⁾

Nr.	Monsterschrijving	Datum monstername	Monster nr.
1	76001 (0-40) 76002 (0-40) 76003 (0-40) 76004 (0-40) 76005 (0-40) 76006 (0-40)	24-Mar-2015	8510710
2	76001 (40-90) 76001 (90-140) 76001 (140-190) 76002 (40-90) 76002 (90-140) 76002 (142-190)	24-Mar-2015	8510711



Q: door RvA geaccrediteerde verrichting
 A: AP04 erkende verrichting
 S: AS 3000 erkende verrichting

Dit certificaat mag uitsluitend in zijn geheel worden gereproduceerd.

**Akkoord
Pr.coörd.**

VA

Eurofins Analytico B.V.

Gildeweg 44-46
 3771 NB Barneveld
 P.O. Box 459
 3770 AL Barneveld NL
 Tel. +31 (0)34 242 63 00
 Fax +31 (0)34 242 63 99
 E-mail info-env@eurofins.nl
 Site www.eurofins.nl

BNP Paribas S.A. 227 9245 25
 VAT/BTW No. NL 8043.14.883.B01
 KvK No. 09088623
 IBAN: NL71BNP0227924525
 BIC: BNPANL2A

Eurofins Analytico B.V. is ISO 14001: 2004 gecertificeerd door TÜV en erkend door het Vlaamse Gewest (OVAM en Dep. LNE), het Brusselse Gewest (BIM), het Waalse Gewest (DGRNE-OWD) en door de overheden van Frankrijk en Luxemburg (MEV).



Bijlage (A) met deelmonsterinformatie behorende bij analysecertificaat 2015032986/1

Pagina 1/1

Monster nr.	Boornr	Omschrijving	Van	Tot	Barcode	Monsteromschrijving
8510710	76003	1	0	40	0532340616	76001 (0-40) 76002 (0-40) 76003 (0-40)
8510710	76004	1	0	40	0532340577	
8510710	76005	1	0	40	0532340618	
8510710	76006	1	0	40	0532340578	
8510710	76001	1	0	40	0532340609	
8510710	76002	1	0	40	0532340573	
8510711	76001	2	40	90	0532079767	76001 (40-90) 76001 (90-140) 76001 (140-180)
8510711	76002	2	40	90	0532340576	
8510711	76001	3	90	140	0532340610	
8510711	76002	3	90	140	0532340566	
8510711	76001	4	140	190	0532340620	
8510711	76002	4	140	180	0532340575	



Eurofins Analytico B.V.

Gildeweg 44-46
 3771 NB Barneveld
 P.O. Box 459
 3770 AL Barneveld NL
 Tel. +31 (0)34 242 63 00
 Fax +31 (0)34 242 63 99
 E-mail info-env@eurofins.nl
 Site www.eurofins.nl

BNP Paribas S.A. 227 9245 25
 VAT/BTW No. NL 8043.14.883.B01
 KvK No. 09088623
 IBAN: NL71BNPA0227924525
 BIC: BNPANL2A

Eurofins Analytico B.V. is ISO 14001: 2004 gecertificeerd door TÜV en erkend door het Vlaamse Gewest (OVAM en Dep. LNE), het Brusselse Gewest (BIM), het Waalse Gewest (DGRNE-OWD) en door de overheden van Frankrijk en Luxemburg (MEV).

Bijlage (B) met opmerkingen behorende bij analysecertificaat 2015032986/1

Pagina 1/1

Opmerking 1)De toetswaarde van de som is gelijk aan de sommatie van $0,7 \cdot RG$ **Eurofins Analytico B.V.**

Gildeweg 44-46 Tel. +31 (0)34 242 63 00
3771 NB Barneveld Fax +31 (0)34 242 63 99
P.O. Box 459 E-mail info-env@eurofins.nl
3770 AL Barneveld NL Site www.eurofins.nl

BNP Paribas S.A. 227 9245 25
VAT/BTW No. NL 8043.14.883.B01
KvK No. 09088623
IBAN: NL71BNPA0227924525
BIC: BNPANL2A

Eurofins Analytico B.V. is ISO 14001: 2004 gecertificeerd door TÜV en erkend door het Vlaamse Gewest (OVAM en Dep. LNE), het Brusselse Gewest (BIM), het Waalse Gewest (DGRNE-OWD) en door de overheden van Frankrijk en Luxemburg (MEV).

Bijlage (C) met methodeverwijzingen behorende bij analysecertificaat 2015032986/1

Pagina 1/1

Analyse	Methode	Techniek	Methode referentie
Droge Stof	W0104	Gravimetrie	Cf. pb 3010-2 en gw. NEN-ISO 11465
Cryogeen malen AS3000	W0106	Voorbehandeling	Cf. AS3000
Organische stof (gloeirest)	W0109	Gravimetrie	Cf. pb 3010-3 en cf. NEN 5754
Lutum (fractie < 2 µm)	W0171	Sedimentatie	Cf. pb 3010-4 en cf. NEN 5753
Barium (Ba)	W0423	ICP-MS	Cf. pb 3010-5 en cf. NEN-EN-ISO 17294-2
Cadmium (Cd)	W0423	ICP-MS	Cf. pb 3010-5 en cf. NEN-EN-ISO 17294-2
Kobalt (Co)	W0423	ICP-MS	Cf. pb 3010-5 en cf. NEN-EN-ISO 17294-2
Koper (Cu)	W0423	ICP-MS	Cf. pb 3010-5 en cf. NEN-EN-ISO 17294-2
Kwik (Hg)	W0423	ICP-MS	Cf. pb 3010-5 en cf. NEN-EN-ISO 17294-2
Molybdeen (Mo)	W0423	ICP-MS	Cf. pb 3010-5 en cf. NEN-EN-ISO 17294-2
Nikkel (Ni)	W0423	ICP-MS	Cf. pb 3010-5 en cf. NEN-EN-ISO 17294-2
Lood (Pb)	W0423	ICP-MS	Cf. pb 3010-5 en cf. NEN-EN-ISO 17294-2
Zink (Zn)	W0423	ICP-MS	Cf. pb 3010-5 en cf. NEN-EN-ISO 17294-2
Minerale olie (GC) (C10 - C40)	W0202	GC-FID	Cf. pb 3010-7 en gw. NEN-EN-ISO 16703
PCB (7)	W0271	GC-MS	Cf. pb 3010-8 en gw. NEN 6980
PAK som AS3000/AP04	W0271	GC-MS	Cf. pb. 3010-6 en gw. NEN-ISO 18287
PAK (10 VROM)	W0271	GC-MS	Cf. pb. 3010-6 en gw. NEN-ISO 18287

Eurofins Analytico B.V.

Gildeweg 44-46
3771 NB Barneveld
P.O. Box 459
3770 AL Barneveld NL

Tel. +31 (0)34 242 63 00
Fax +31 (0)34 242 63 99
E-mail info-env@eurofins.nl
Site www.eurofins.nl

BNP Paribas S.A. 227 9245 25
VAT/BTW No. NL 8043.14.883.B01
KvK No. 09088623
IBAN: NL71BNPA0227924525
BIC: BNPANL2A

Eurofins Analytico B.V. is ISO 14001: 2004 gecertificeerd door TÜV en erkend door het Vlaamse Gewest (OVAM en Dep. LNE), het Brusselse Gewest (BIM), het Waalse Gewest (DGRNE-OWD) en door de overheden van Frankrijk en Luxemburg (MEV).

Arcadis Assen
T.a.v. M.N.J. Meuwissen
Postbus 63
9400 AB ASSEN

Analyscertificaat

Datum: 22-04-2015

Hierbij ontvangt u de resultaten van het navolgende laboratoriumonderzoek.

Certificaatnummer/Versie	2015041578/1
Uw project/verslagnummer	760
Uw projectnaam	TenneT380Kv N-W
Uw ordernummer	B02032.000377
Monster(s) ontvangen	16-04-2015

Dit certificaat mag uitsluitend in zijn geheel worden gereproduceerd.

De grondmonsters worden tot 4 weken na datum ontvangst bewaard en watermonsters tot 2 weken na datum ontvangst. Zonder tegenbericht worden de monsters nadien afgevoerd. Indien de monsters langer bewaard dienen te blijven verzoeken wij U dit exemplaar uiterlijk 1 werkdag voor afloop van de standaardbewaarperiode ondertekend aan ons te retourneren. Voor de kosten van het langer bewaren van monsters verwijzen wij naar de prijslijst.

Bewaren tot:

Datum:

Naam:

Handtekening:

Wij vertrouwen erop uw opdracht hiermee naar verwachting te hebben uitgevoerd, mocht U naar aanleiding van dit analysecertificaat nog vragen hebben verzoeken wij U contact op te nemen met de afdeling Verkoop en Advies.

Met vriendelijke groet,

Eurofins Analytico B.V.



Ing. A. Veldhuizen
Technical Manager

Eurofins Analytico B.V.

Gildeweg 44-46
3771 NB Barneveld
P.O. Box 459
3770 AL Barneveld NL

Tel. +31 (0)34 242 63 00
Fax +31 (0)34 242 63 99
E-mail info-env@eurofins.nl
Site www.eurofins.nl

BNP Paribas S.A. 227 9245 25
VAT/BTW No. NL 8043.14.883.B01
KvK No. 09088623
IBAN: NL71BNPA0227924525
BIC: BNPANL2A

Eurofins Analytico B.V. is ISO 14001: 2004 gecertificeerd door TÜV en erkend door het Vlaamse Gewest (OVAM en Dep. LNE), het Brusselse Gewest (BIM), het Waalse Gewest (DGRNE-OWD) en door de overheden van Frankrijk en Luxemburg (MEV).

Analysecertificaat

Uw project/verslagnummer	760	Certificaatnummer/Versie	2015041578/1
Uw projectnaam	TenneT380Kv N-W	Startdatum	16-04-2015
Uw ordernummer	B02032.000377	Rapportagedatum	22-04-2015/12:17
Monsternemer	Marcel la Crois	Bijlage	A, B, C
Monstermatrix	Water; Water (AS3000)	Pagina	1/2
Projectcode	2794 - Arcadis - TenneT Noord-West 380 kV		

Analyse	Eenheid	1
Metalen		
S Barium (Ba)	µg/L	360
S Cadmium (Cd)	µg/L	<0.20
S Kobalt (Co)	µg/L	<2.0
S Koper (Cu)	µg/L	3.2
S Kwik (Hg)	µg/L	<0.050
S Molybdeen (Mo)	µg/L	<2.0
S Nikkel (Ni)	µg/L	4.5
S Lood (Pb)	µg/L	44
S Zink (Zn)	µg/L	52
Vluchtige Aromatische Koolwaterstoffen		
S Benzeen	µg/L	<0.20
S Toluene	µg/L	<0.20
S Ethylbenzeen	µg/L	<0.20
S o-Xyleen	µg/L	<0.10
S m, p-Xyleen	µg/L	<0.20
S Xylenen (som) factor 0,7	µg/L	0.21 ¹⁾
S BTEX (som)	µg/L	<0.90
S Naftaleen	µg/L	<0.020
S Styreen	µg/L	<0.20
Vluchtige organische halogeenkoolwaterstoffen		
S Dichloormethaan	µg/L	<0.20
S Trichloormethaan	µg/L	<0.20
S Tetrachloormethaan	µg/L	<0.10
S Trichlooretheen	µg/L	<0.20
S Tetrachlooretheen	µg/L	<0.10
S 1,1-Dichloorethaan	µg/L	<0.20
S 1,2-Dichloorethaan	µg/L	<0.20
S 1,1,1-Trichloorethaan	µg/L	<0.10
S 1,1,2-Trichloorethaan	µg/L	<0.10
S cis 1,2-Dichlooretheen	µg/L	<0.10

Nr.	Monsteromschrijving	Datum monstername	Monster nr.
1	76001 (180-280)	15-Apr-2015	8538485

Q: door RvA geaccrediteerde verrichting
 A: AP04 erkende verrichting
 S: AS 3000 erkende verrichting
 V: VLAREL erkende verrichting

Dit certificaat mag uitsluitend in zijn geheel worden aereproduceerd.

Eurofins Analytico B.V.

Gildeweg 44-46
 3771 NB Barneveld
 P.O. Box 459
 3770 AL Barneveld NL
 Tel. +31 (0)34 242 63 00
 Fax +31 (0)34 242 63 99
 E-mail info-env@eurofins.nl
 Site www.eurofins.nl

BNP Paribas S.A. 227 9245 25
 VAT/BTW No. NL 8043.14.883.B01
 KvK No. 09088623
 IBAN: NL71BNPA0227924525
 BIC: BNPANL2A

Eurofins Analytico B.V. is ISO 14001: 2004 gecertificeerd door TÜV en erkend door het Vlaamse Gewest (OVAM en Dep. LNE), het Brusselse Gewest (BIM), het Waalse Gewest (DGRNE-OWD) en door de overheden van Frankrijk en Luxemburg (MEV).



Analysecertificaat

Uw project/verslagnummer	760	Certificaatnummer/Versie	2015041578/1
Uw projectnaam	TenneT380Kv N-W	Startdatum	16-04-2015
Uw ordernummer	B02032.000377	Rapportagedatum	22-04-2015/12:17
Monsternemer	Marcel la Crois	Bijlage	A, B, C
Monstermatrix	Water; Water (AS3000)	Pagina	2/2
Projectcode	2794 - Arcadis - TenneT Noord-West 380 kV		

Analyse	Eenheid	1
S trans 1,2-Dichlooretheen	µg/L	<0.10
CKW (som)	µg/L	<1.6
S Tribroommethaan	µg/L	<0.20
S Vinylchloride	µg/L	<0.10
S 1,1-Dichlooretheen	µg/L	<0.10
S 1,2-Dichloorethenen (Som) factor 0,7	µg/L	0.14 ¹⁾
S 1,1-Dichloorpropaan	µg/L	<0.20
S 1,2-Dichloorpropaan	µg/L	<0.20
S 1,3-Dichloorpropaan	µg/L	<0.20
S Dichloorpropanen som factor 0.7	µg/L	0.42
Minerale olie		
Minerale olie (C10-C12)	µg/L	<10
Minerale olie (C12-C16)	µg/L	<10
Minerale olie (C16-C21)	µg/L	<10
Minerale olie (C21-C30)	µg/L	<15
Minerale olie (C30-C35)	µg/L	<10
Minerale olie (C35-C40)	µg/L	<10
S Minerale olie totaal (C10-C40)	µg/L	<50

Nr. Monsteromschrijving

1 76001 (180-280)

Datum monstername

15-Apr-2015

Monster nr.

8538485

Eurofins Analytico B.V.

Gildeweg 44-46
3771 NB Barneveld
P.O. Box 459
3770 AL Barneveld NL

Tel. +31 (0)34 242 63 00
Fax +31 (0)34 242 63 99
E-mail info-env@eurofins.nl
Site www.eurofins.nl

BNP Paribas S.A. 227 9245 25
VAT/BTW No. NL 8043.14.883.B01
KvK No. 09088623
IBAN: NL71BNPR0227924525
BIC: BNPANL2A

Q: door RvA geaccrediteerde verrichting
A: AP04 erkende verrichting
S: AS 3000 erkende verrichting
V: VLAREL erkende verrichting

Dit certificaat mag uitsluitend in zijn geheel worden aereproduceerd.

Eurofins Analytico B.V. is ISO 14001: 2004 gecertificeerd door TÜV en erkend door het Vlaamse Gewest (OVAM en Dep. LNE), het Brusselse Gewest (BIM), het Waalse Gewest (DGRNE-OWD) en door de overheden van Frankrijk en Luxemburg (MEV).



Akkoord
Pr.coörd.

VA



TESTEN
RvA L010

Bijlage (A) met deelmonsterinformatie behorende bij analysecertificaat 2015041578/1

Pagina 1/1

Monster nr.	Boornr	Omschrijving	Van	Tot	Barcode	Monsteromschrijving
8538485	76001	1	180	280	0691592684	76001 (180-280)
8538485	76001	2	180	280	0800331231	
8538485					0691592684	



Eurofins Analytico B.V.

Gildeweg 44-46
 3771 NB Barneveld
 P.O. Box 459
 3770 AL Barneveld NL
 Tel. +31 (0)34 242 63 00
 Fax +31 (0)34 242 63 99
 E-mail info-env@eurofins.nl
 Site www.eurofins.nl

BNP Paribas S.A. 227 9245 25
 VAT/BTW No. NL 8043.14.883.B01
 KvK No. 09088623
 IBAN: NL71BNPA0227924525
 BIC: BNPANL2A

Eurofins Analytico B.V. is ISO 14001: 2004 gecertificeerd door TÜV en erkend door het Vlaamse Gewest (OVAM en Dep. LNE), het Brusselse Gewest (BIM), het Waalse Gewest (DGRNE-OWD) en door de overheden van Frankrijk en Luxemburg (MEV).

Bijlage (B) met opmerkingen behorende bij analysecertificaat 2015041578/1

Pagina 1/1

Opmerking 1)De toetswaarde van de som is gelijk aan de sommatie van $0,7 \cdot RG$ **Eurofins Analytico B.V.**

Gildeweg 44-46 Tel. +31 (0)34 242 63 00
3771 NB Barneveld Fax +31 (0)34 242 63 99
P.O. Box 459 E-mail info-env@eurofins.nl
3770 AL Barneveld NL Site www.eurofins.nl

BNP Paribas S.A. 227 9245 25
VAT/BTW No. NL 8043.14.883.B01
KvK No. 09088623
IBAN: NL71BNPA0227924525
BIC: BNPANL2A

Eurofins Analytico B.V. is ISO 14001: 2004 gecertificeerd door TÜV en erkend door het Vlaamse Gewest (OVAM en Dep. LNE), het Brusselse Gewest (BIM), het Waalse Gewest (DGRNE-OWD) en door de overheden van Frankrijk en Luxemburg (MEV).

Bijlage (C) met methodeverwijzingen behorende bij analysecertificaat 2015041578/1

Pagina 1/1

Analyse	Methode	Techniek	Methode referentie
Xylenen som AS3000	W0254	HS-GC-MS	Cf. pb 3130-1
Aromaten (BTEXN)	W0254	HS-GC-MS	Cf. pb 3130-1
Barium (Ba)	W0421	ICP-MS	Cf. pb 3110-3 en cf. NEN-EN-ISO 17294-2
Cadmium (Cd)	W0421	ICP-MS	Cf. pb 3110-3 en cf. NEN-EN-ISO 17294-2
Cobalt (Co)	W0421	ICP-MS	Cf. pb 3110-3 en cf. NEN-EN-ISO 17294-2
Koper (Cu)	W0421	ICP-MS	Cf. pb 3110-3 en cf. NEN-EN-ISO 17294-2
Kwik (Hg)	W0421	ICP-MS	Cf. pb 3110-3 en cf. NEN-EN-ISO 17294-2
Molybdeen (Mo)	W0421	ICP-MS	Cf. pb 3110-3 en cf. NEN-EN-ISO 17294-2
Nikkel (Ni)	W0421	ICP-MS	Cf. pb 3110-3 en cf. NEN-EN-ISO 17294-2
Lood (Pb)	W0421	ICP-MS	Cf. pb 3110-3 en cf. NEN-EN-ISO 17294-2
Zink (Zn)	W0421	ICP-MS	Cf. pb 3110-3 en cf. NEN-EN-ISO 17294-2
Styreen	W0254	HS-GC-MS	Cf. pb 3130-1
VOC1 (11)	W0254	HS-GC-MS	Cf. pb 3130-1
Tribroommethaan (Bromoform)	W0254	HS-GC-MS	Cf. pb 3130-1
Vinylchloride	W0254	HS-GC-MS	Cf. pb 3130-1
1,1-Dichlooretheen	W0254	HS-GC-MS	Cf. pb 3130-1
DiChEtheen som AS3000	W0254	HS-GC-MS	Cf. pb 3130-1
1,1-Dichloorpropaan	W0254	HS-GC-MS	Cf. pb 3130-1
1,2-Dichloorpropaan	W0254	HS-GC-MS	Cf. pb 3130-1
1,3-Dichloorpropaan	W0254	HS-GC-MS	Cf. pb 3130-1
DiChlprop. som AS300	W0254	HS-GC-MS	Cf. pb 3130-2 en gw. NEN EN ISO 15680
Minerale olie (GC) (C10 - C40)	W0215	LVI-GC-FID	Cf. pb 3110-5

Eurofins Analytico B.V.

Gildeweg 44-46
3771 NB Barneveld
P.O. Box 459
3770 AL Barneveld NL

Tel. +31 (0)34 242 63 00
Fax +31 (0)34 242 63 99
E-mail info-env@eurofins.nl
Site www.eurofins.nl

BNP Paribas S.A. 227 9245 25
VAT/BTW No. NL 8043.14.883.B01
KvK No. 09088623
IBAN: NL71BNPA0227924525
BIC: BNPANL2A

Eurofins Analytico B.V. is ISO 14001: 2004 gecertificeerd door TÜV en erkend door het Vlaamse Gewest (OVAM en Dep. LNE), het Brusselse Gewest (BIM), het Waalse Gewest (DGRNE-OWD) en door de overheden van Frankrijk en Luxemburg (MEV).

ARCADIS Regio B.V.
T.a.v. M.N.J. Meuwissen
Postbus 63
9400 AB ASSEN

Analyscertificaat

Datum: 29-04-2015

Hierbij ontvangt u de resultaten van het navolgende laboratoriumonderzoek.

Certificaatnummer/Versie	2015041579/1
Uw project/verslagnummer	760
Uw projectnaam	TenneT380Kv N-W
Uw ordernummer	B02032.000377
Monster(s) ontvangen	16-04-2015

Dit certificaat mag uitsluitend in zijn geheel worden gereproduceerd.

De grondmonsters worden tot 4 weken na datum ontvangst bewaard en watermonsters tot 2 weken na datum ontvangst. Zonder tegenbericht worden de monsters nadien afgevoerd. Indien de monsters langer bewaard dienen te blijven verzoeken wij U dit exemplaar uiterlijk 1 werkdag voor afloop van de standaardbewaarperiode ondertekend aan ons te retourneren. Voor de kosten van het langer bewaren van monsters verwijzen wij naar de prijslijst.

Bewaren tot:

Datum:

Naam:

Handtekening:

Wij vertrouwen erop uw opdracht hiermee naar verwachting te hebben uitgevoerd, mocht U naar aanleiding van dit analysecertificaat nog vragen hebben verzoeken wij U contact op te nemen met de afdeling Verkoop en Advies.

Met vriendelijke groet,

Eurofins Analytico B.V.



Ing. A. Veldhuizen
Technical Manager

Eurofins Analytico B.V.

Gildeweg 44-46
3771 NB Barneveld
P.O. Box 459
3770 AL Barneveld NL

Tel. +31 (0)34 242 63 00
Fax +31 (0)34 242 63 99
E-mail info-env@eurofins.nl
Site www.eurofins.nl

BNP Paribas S.A. 227 9245 25
VAT/BTW No. NL 8043.14.883.B01
KvK No. 09088623
IBAN: NL71BNPA0227924525
BIC: BNPANL2A

Eurofins Analytico B.V. is ISO 14001: 2004 gecertificeerd door TÜV en erkend door het Vlaamse Gewest (OVAM en Dep. LNE), het Brusselse Gewest (BIM), het Waalse Gewest (DGRNE-OWD) en door de overheden van Frankrijk en Luxemburg (MEV).

Analysecertificaat

Uw project/verslagnummer	760	Certificaatnummer/Versie	2015041579/1
Uw projectnaam	TenneT380Kv N-W	Startdatum	16-04-2015
Uw ordernummer	B02032.000377	Rapportagedatum	29-04-2015/09:46
Monsternemer	Marcel la Crois	Bijlage	A, C, D
Monstermatrix	Water; Afvalwater	Pagina	1/1
Projectcode	2794 - Arcadis - TenneT Noord-West 380 kv		

Analyse	Eenheid	1	2
Metalen			
Q Arseen (As) na ontsluiting	µg/L	40	10
Q IJzer (Fe) na ontsluiting	mg/L	2.8	0.65
IJzer (II)	mg/L	0.18	0.12
Q Fosfor totaal (P)	mg/L	7.1	1.1
Q Fosfor totaal (P04)	mg P04/L	22	3.5
Q Fosfor totaal (P205)	mg P205/L	16	2.6
Fysisch-chemische analyses			
Q Droogrest onopgel. bestand. (NEN6621)	mg/L	77	91
Q Zuurstof	mg O2/L	0.3	6.2
Anorganische verbindingen & natte chemie			
Q Chemisch zuurstof verbruik (CZV)	mg/L	220	73
Q Stikstof volgens Kjeldahl (N)	mg/L	18	3.5
Q Sulfaat opgelost (S04)	mg S04/L	340	170
Q Sulfaat opgelost (S04-S)	mg S/L	110	56
Anorganische verbindingen			
Q Ammonium (NH4-N)	mg N/L	21	<0.050
Q Ammonium (NH4)	mg/L	27	<0.065
Q Chloride	mg/L	9350	1220
Biologisch en/of toxicologisch onderzoek			
Q Biochemisch zuurstof verbruik (BZV-5)	mg O2/L	100	6.2

Nr.	Monsterschrijving	Datum monstername	Monster nr.
1	76001a (515-615)	15-Apr-2015	8538486
2	760010W	15-Apr-2015	8538487

Eurofins Analytico B.V.

Gildeweg 44-46
3771 NB Barneveld
P.O. Box 459
3770 AL Barneveld NL

Tel. +31 (0)34 242 63 00
Fax +31 (0)34 242 63 99
E-mail info-env@eurofins.nl
Site www.eurofins.nl

BNP Paribas S.A. 227 9245 25
VAT/BTW No. NL 8043.14.883.B01
KvK No. 09088623
IBAN: NL71BNPA0227924525
BIC: BNPANL2A

Q: door RvA geaccrediteerde verrichting
A: AP04 erkende verrichting
S: AS 3000 erkende verrichting
V: VLAREL erkende verrichting

Dit certificaat mag uitsluitend in zijn geheel worden aereproduceerd.

Eurofins Analytico B.V. is ISO 14001: 2004 gecertificeerd door TÜV en erkend door het Vlaamse Gewest (OVAM en Dep. LNE), het Brusselse Gewest (BIM), het Waalse Gewest (DGRNE-OWD) en door de overheden van Frankrijk en Luxemburg (MEV).

Akkoord
Pr.coörd.

VA



TESTEN
RvA LO10

Bijlage (A) met deelmonsterinformatie behorende bij analysecertificaat 2015041579/1

Pagina 1/1

Monster nr.	Boornr	Omschrijving	Van	Tot	Barcode	Monsteromschrijving
8538486	76001a	2	515	615	0660038168	76001a (515-615)
8538486	76001a	3	515	615	0640053066	
8538486	76001a	4	515	615	0640053078	
8538486	76001a	1	515	615	0580610288	
8538486	76001a	10	515	615	0660038169	
8538486	76001a	5	515	615	0640053064	
8538486	76001a	6	515	615	0640053063	
8538486	76001a	7	515	615	0800331190	
8538486	76001a	8	515	615	0620038324	
8538486	76001a	9	515	615	0691592699	
8538487	760010W	1			0580610300	760010W
8538487	760010W	10			0660038180	
8538487	760010W	2			0660038178	
8538487	760010W	3			0640053056	
8538487	760010W	4			0640053077	
8538487	760010W	5			0640053071	
8538487	760010W	6			0640053057	
8538487	760010W	7			0620038315	
8538487	760010W	8			0691592663	
8538487	760010W	9			0800331122	



Eurofins Analytico B.V.

Gildeweg 44-46
 3771 NB Barneveld
 P.O. Box 459
 3770 AL Barneveld NL
 Tel. +31 (0)34 242 63 00
 Fax +31 (0)34 242 63 99
 E-mail info-env@eurofins.nl
 Site www.eurofins.nl

BNP Paribas S.A. 227 9245 25
 VAT/BTW No. NL 8043.14.883.B01
 KvK No. 09088623
 IBAN: NL71BNPA0227924525
 BIC: BNPANL2A

Eurofins Analytico B.V. is ISO 14001: 2004 gecertificeerd door TÜV en erkend door het Vlaamse Gewest (OVAM en Dep. LNE), het Brusselse Gewest (BIM), het Waalse Gewest (DGRNE-OWD) en door de overheden van Frankrijk en Luxemburg (MEV).

Bijlage (C) met methodeverwijzingen behorende bij analysecertificaat 2015041579/1

Pagina 1/1

Analyse	Methode	Techniek	Methode referentie
Droogr. onopgel. best. (NEN 6621)	W0552	Gravimetrie	Cf. NEN 6499 en gw. NEN 6621
Fosfaat totaal (gemeten als P)	W0425	ICP-MS	Cf. NEN-EN-ISO 17294-2 en cf. CMA/2/I/B.1
Arseen (As) na ontsluiting (ICP-MS)	W0425	ICP-MS	Cf. NEN-EN-ISO 17294-2 en cf. CMA/2/I/B.1
IJzer (Fe) na ontsluiting (ICP-MS)	W0425	ICP-MS	Cf. NEN-EN-ISO 17294-2 en cf. CMA/2/I/B.1
IJzer (II)	W0510	Spectrometrie	Cf. NEN 6482
Zuurstof	W0556	Potentiometrie	Cf. NEN-ISO 5814
Chemisch zuurstof verbruik (CZY)	W0553	Titrimetrie	Cf. NEN 6633/A1:2007
Stikstof volgens Kjeldahl	W0554	Spectrometrie	Eigen meth. (NEN-ISO 5663/NEN 6604)
Sulfaat - opgelost	W0522	Spectrometrie (CFA)	Cf. NEN 6654
Ammonium	W0566	Spectrometrie	Cf. NEN 6604
Chloride	W0566	Spectrometrie	Cf. NEN 6604
Biochem. zuurstofverbr. (BZV-5)	W0556	Potentiometrie	Cf. NEN-EN1899-1& cf. NEN-ISO5814 (EN25814)



Eurofins Analytico B.V.

Gildeweg 44-46
3771 NB Barneveld
P.O. Box 459
3770 AL Barneveld NL

Tel. +31 (0)34 242 63 00
Fax +31 (0)34 242 63 99
E-mail info-env@eurofins.nl
Site www.eurofins.nl

BNP Paribas S.A. 227 9245 25
VAT/BTW No. NL 8043.14.883.B01
KvK No. 09088623
IBAN: NL71BNPA0227924525
BIC: BNPANL2A

Eurofins Analytico B.V. is ISO 14001: 2004 gecertificeerd door TÜV en erkend door het Vlaamse Gewest (OVAM en Dep. LNE), het Brusselse Gewest (BIM), het Waalse Gewest (DGRNE-OWD) en door de overheden van Frankrijk en Luxemburg (MEV).

Bijlage (D) opmerkingen aangaande de monstername en conserveringstermijn 2015041579/1

Pagina 1/1

Er zijn verschillen met de richtlijnen geconstateerd die de betrouwbaarheid van de resultaten van onderstaande monsters of analyses mogelijk hebben beïnvloed.

Analyse

De conserveringstermijn is voor de betreffende analyse overschreden.

Voorbehandeling BZV

Monster nr.

8538486

8538487

Eurofins Analytico B.V.

Gildeweg 44-46
3771 NB Barneveld
P.O. Box 459
3770 AL Barneveld NL

Tel. +31 (0)34 242 63 00
Fax +31 (0)34 242 63 99
E-mail info-env@eurofins.nl
Site www.eurofins.nl

BNP Paribas S.A. 227 9245 25
VAT/BTW No. NL 8043.14.883.B01
KvK No. 09088623
IBAN: NL71BNP0227924525
BIC: BNPANL2A

Eurofins Analytico B.V. is ISO 14001: 2004 gecertificeerd door TÜV en erkend door het Vlaamse Gewest (OVAM en Dep. LNE), het Brusselse Gewest (BIM), het Waalse Gewest (DGRNE-OWD) en door de overheden van Frankrijk en Luxemburg (MEV).



Tabel 1: Gemeten gehalten in grond met beoordeling conform de Wet Bodembescherming

Grondmonster		MMbg01			MMog01		
Certificaatcode		2015032986			2015032986		
Boring(en)		76001, 76002, 76003, 76004, 76005, 76006			76001, 76001, 76001, 76002, 76002, 76002		
Traject (m -mv)		0,00 - 0,40			0,40 - 1,90		
Humus	% ds	2,6			1,9		
Lutum	% ds	14			15		
Datum van toetsing		8-6-2015			8-6-2015		
Monsterconclusie		Voldoet aan Achtergrondwaarde			Voldoet aan Achtergrondwaarde		
Monstermelding 1							
Monstermelding 2							
Monstermelding 3							
		Meetw	GSSD	Index	Meetw	GSSD	Index
METALEN							
Barium [Ba]	mg/kg ds	<20	<22 ⁽⁶⁾		<20	<21 ⁽⁶⁾	
Cadmium [Cd]	mg/kg ds	<0,2	<0,2	-0,03	<0,2	<0,2	-0,03
Kobalt [Co]	mg/kg ds	5,8	8,9	-0,03	5,2	7,6	-0,04
Koper [Cu]	mg/kg ds	6,3	9,1	-0,21	<5	<5	-0,23
Kwik [Hg]	mg/kg ds	0,056	0,067	-0	<0,05	<0,04	-0
Nikkel [Ni]	mg/kg ds	13	19	-0,25	14	20	-0,23
Molybdeen [Mo]	mg/kg ds	<1,5	<1,1	-0	<1,5	<1,1	-0
Lood [Pb]	mg/kg ds	11	14	-0,08	<10	<9	-0,09
Zink [Zn]	mg/kg ds	39	57	-0,14	30	43	-0,17
PAK							
Naftaleen	mg/kg ds	<0,05	<0,04		<0,05	<0,04	
Anthraceen	mg/kg ds	<0,05	<0,04		<0,05	<0,04	
Fenanthreen	mg/kg ds	<0,05	<0,04		<0,05	<0,04	
Fluorantheen	mg/kg ds	<0,05	<0,04		<0,05	<0,04	
Chryseen	mg/kg ds	<0,05	<0,04		<0,05	<0,04	
Benzo(a)anthraceen	mg/kg ds	<0,05	<0,04		<0,05	<0,04	
Benzo(a)pyreen	mg/kg ds	<0,05	<0,04		<0,05	<0,04	
Benzo(k)fluorantheen	mg/kg ds	<0,05	<0,04		<0,05	<0,04	
Indeno-(1,2,3-c,d)pyreen	mg/kg ds	<0,05	<0,04		<0,05	<0,04	
Benzo(g,h,i)peryleen	mg/kg ds	<0,05	<0,04		<0,05	<0,04	
PAK 10 VROM	mg/kg ds		<0,35	-0,03		<0,35	-0,03
Pak-totaal (10 van VROM) (0.7 facto)	mg/kg ds	<0,35			<0,35		
GECHLOREERDE KOOLWATERSTOFFEN							
PCB 28	mg/kg ds	<0,001	<0,003		<0,001	<0,004	
PCB 52	mg/kg ds	<0,001	<0,003		<0,001	<0,004	
PCB 101	mg/kg ds	<0,001	<0,003		<0,001	<0,004	
PCB 118	mg/kg ds	<0,001	<0,003		<0,001	<0,004	
PCB 138	mg/kg ds	<0,001	<0,003		<0,001	<0,004	
PCB 153	mg/kg ds	<0,001	<0,003		<0,001	<0,004	
PCB 180	mg/kg ds	<0,001	<0,003		<0,001	<0,004	
PCB (7) (som, 0.7 factor)	mg/kg ds	<0,0049			<0,0049		
PCB (som 7)	mg/kg ds		<0,019	-0		<0,025	0,01
OVERIGE (ORGANISCHE) VERBINDINGEN							
Minerale olie C10 - C12	mg/kg ds	<3	8 ⁽⁶⁾		<3	11 ⁽⁶⁾	
Minerale olie C12 - C16	mg/kg ds	<5	13 ⁽⁶⁾		<5	18 ⁽⁶⁾	
Minerale olie C16 - C21	mg/kg ds	<5	13 ⁽⁶⁾		<5	18 ⁽⁶⁾	
Minerale olie C21 - C30	mg/kg ds	<11	30 ⁽⁶⁾		<11	39 ⁽⁶⁾	
Minerale olie C30 - C35	mg/kg ds	<5	13 ⁽⁶⁾		6,5	32,5 ⁽⁶⁾	
Minerale olie C35 - C40	mg/kg ds	<6	16 ⁽⁶⁾		<6	21 ⁽⁶⁾	
Minerale olie C10 - C40	mg/kg ds	<35	<94	-0,02	<35	<123	-0,01
OVERIG							
Droge stof	% m/m	82,3	82,3 ⁽⁶⁾		71,1	71,1 ⁽⁶⁾	
Lutum	% (m/m) ds	13,8			14,9		
Organische stof (humus)	% (m/m)	2,6			1,9		

Grondmonster		MMbg01	MMog01
Certificaatcode		2015032986	2015032986
Boring(en)		76001, 76002, 76003, 76004, 76005, 76006	76001, 76001, 76001, 76002, 76002, 76002
Traject (m -mv)		0,00 - 0,40	0,40 - 1,90
Humus	% ds	2,6	1,9
Lutum	% ds	14	15
Datum van toetsing		8-6-2015	8-6-2015
Monsterconclusie		Voldoet aan Achtergrondwaarde	Voldoet aan Achtergrondwaarde
	ds		
Gloeirest	% (m/m) ds	96,4	97,1

----- : Geen toetsnorm aanwezig
 < : kleiner dan de detectielimiet
 8,88 : <= Achtergrondwaarde
 8,88 : <= Interventiewaarde
 8,88 : > Interventiewaarde
 6 : Heeft geen normwaarde
 # : verhoogde rapportagegrens
 GSSD : Gestandaardiseerde meetwaarde
 Index : (GSSD - AW) / (I - AW)

- Getoetst via de BoToVa service, versie 2.0.0 -

Tabel 2: Normwaarden conform de Wet Bodembescherming

		AW	WO	IND	I
METALEN					
Cadmium [Cd]	mg/kg ds	0,6	1,2	4,3	13
Kobalt [Co]	mg/kg ds	15	35	190	190
Koper [Cu]	mg/kg ds	40	54	190	190
Kwik [Hg]	mg/kg ds	0,15	0,83	4,8	36
Nikkel [Ni]	mg/kg ds	35	39	100	100
Molybdeen [Mo]	mg/kg ds	1,5	88	190	190
Lood [Pb]	mg/kg ds	50	210	530	530
Zink [Zn]	mg/kg ds	140	200	720	720
PAK					
PAK 10 VROM	mg/kg ds	1,5	6,8	40	40
GECHLOREERDE KOOLWATERSTOFFEN					
PCB (som 7)	mg/kg ds	0,02	0,04	0,5	1
OVERIGE (ORGANISCHE) VERBINDINGEN					
Minerale olie C10 - C40	mg/kg ds	190	190	500	5000

Tabel 3: Gemeten concentraties in grondwater met beoordeling conform de Wet Bodembescherming

Watermonster		76001-1-1		
Datum		15-4-2015		
Filterdiepte (m -mv)		1,50 - 2,50		
Datum van toetsing		8-6-2015		
Monsterconclusie		Overschrijding Streefwaarde		
Monstermelding 1				
Monstermelding 2				
Monstermelding 3				
		Meetw	GSSD	Index
METALEN				
Barium [Ba]	µg/l	360	360	0,54
Cadmium [Cd]	µg/l	<0,2	<0,1	-0,05
Kobalt [Co]	µg/l	<2	<1	-0,24
Koper [Cu]	µg/l	3,2	3,2	-0,2
Kwik [Hg]	µg/l	<0,05	<0,04	-0,04
Nikkel [Ni]	µg/l	4,5	4,5	-0,18
Molybdeen [Mo]	µg/l	<2	<1	-0,01
Lood [Pb]	µg/l	44	44	0,48
Zink [Zn]	µg/l	52	52	-0,02
PAK				
Naftaleen	µg/l	<0,02	<0,01	0
PAK 10 VROM	-		<0,00020 ⁽¹¹⁾	
GECHLOREERDE KOOLWATERSTOFFEN				
1,1-Dichloorpropaan	µg/l	<0,2	<0,1	
1,3-Dichloorpropaan	µg/l	<0,2	<0,1	
Tribroommethaan (bromofom)	µg/l	<0,2	<0,1 ⁽¹⁴⁾	
Tetrachloormethaan (Tetra)	µg/l	<0,1	<0,1	0,01
1,1-Dichloorethaan	µg/l	<0,2	<0,1	-0,01
1,2-Dichloorethaan	µg/l	<0,2	<0,1	-0,02
1,2-Dichloorpropaan	µg/l	<0,2	<0,1	
1,1,1-Trichloorethaan	µg/l	<0,1	<0,1	0
1,1,2-Trichloorethaan	µg/l	<0,1	<0,1	0
Trichlooretheen (Tri)	µg/l	<0,2	<0,1	-0,05
Tetrachlooretheen (Per)	µg/l	<0,1	<0,1	0
Vinylchloride	µg/l	<0,1	<0,1	0,02
Dichloorpropanen (0,7 som, 1, 1+1,2+1,3)	µg/l	0,42		
1,2-Dichloorethenen (som, 0,7 facto)	µg/l	<0,14		
Dichloormethaan	µg/l	<0,2	<0,1	0
Trichloormethaan (Chloroform)	µg/l	<0,2	<0,1	-0,01
cis + trans-1,2-Dichlooretheen	µg/l		<0,14	0,01
1,1-Dichlooretheen	µg/l	<0,1	<0,1	0,01
cis-1,2-Dichlooretheen	µg/l	<0,1	<0,1	
trans-1,2-Dichlooretheen	µg/l	<0,1	<0,1	
Dichloorpropaan	µg/l		<0,42	-0
CKW (som)	µg/l	<1,6		
AROMATISCHE VERBINDINGEN				
Xylenen (som, 0,7 factor)	µg/l	<0,21		
BTEX (som)	µg/l	<0,9	0,6 ⁽⁶⁾	
Styreen (Vinylbenzeen)	µg/l	<0,2	<0,1	-0,02
Benzeen	µg/l	<0,2	<0,1	-0
Ethylbenzeen	µg/l	<0,2	<0,1	-0,03
Tolueen	µg/l	<0,2	<0,1	-0,01
Xylenen (som)	µg/l		<0,21	0
meta-/para-Xyleen (som)	µg/l	<0,2	<0,1	

Watermonster		76001-1-1		
Datum		15-4-2015		
Filterdiepte (m -mv)		1,50 - 2,50		
Datum van toetsing		8-6-2015		
Monsterconclusie		Overschrijding Streefwaarde		
ortho-Xyleen	µg/l	<0,1	<0,1	
Som 16 Aromatische oplosmiddelen	µg/l		<0,77 ^(2,14)	
OVERIGE (ORGANISCHE) VERBINDINGEN				
Minerale olie C10 - C12	µg/l	<10	7 ⁽⁶⁾	
Minerale olie C12 - C16	µg/l	<10	7 ⁽⁶⁾	
Minerale olie C16 - C21	µg/l	<10	7 ⁽⁶⁾	
Minerale olie C21 - C30	µg/l	<15	11 ⁽⁶⁾	
Minerale olie C30 - C35	µg/l	<10	7 ⁽⁶⁾	
Minerale olie C35 - C40	µg/l	<10	7 ⁽⁶⁾	
Minerale olie C10 - C40	µg/l	<50	<35	-0,03

-----	: Geen toetsnorm aanwezig
<	: kleiner dan de detectielimiet
8,88	: <= Streefwaarde
8,88	: > Streefwaarde
8,88	: > Interventiewaarde
11	: Enkele parameters ontbreken in de berekening van de somfractie
14	: Streefwaarde ontbreekt zorgplicht van toepassing
2	: Enkele parameters ontbreken in de som
6	: Heeft geen normwaarde
#	: verhoogde rapportagegrens
GSSD	: Gestandaardiseerde meetwaarde
Index	: (GSSD - S) / (I - S)

- Getoetst via de BoToVa service, versie 2.0.0 -

Tabel 4: Normwaarden conform de Wet Bodembescherming

		S	S Diep	Indicatief	I
METALEN					
Barium [Ba]	µg/l	50	200		625
Cadmium [Cd]	µg/l	0,4	0,06		6
Kobalt [Co]	µg/l	20	0,7		100
Koper [Cu]	µg/l	15	1,3		75
Kwik [Hg]	µg/l	0,05	0,01		0,3
Nikkel [Ni]	µg/l	15	2,1		75
Molybdeen [Mo]	µg/l	5	3,6		300
Lood [Pb]	µg/l	15	1,7		75
Zink [Zn]	µg/l	65	24		800
PAK					
Naftaleen	µg/l	0,01			70
GECHLOREERDE KOOLWATERSTOFFEN					
Tribroommethaan (bromoform)	µg/l				630
Tetrachloormethaan (Tetra)	µg/l	0,01			10
1,1-Dichloorethaan	µg/l	7			900
1,2-Dichloorethaan	µg/l	7			400
1,1,1-Trichloorethaan	µg/l	0,01			300
1,1,2-Trichloorethaan	µg/l	0,01			130
Trichlooretheen (Tri)	µg/l	24			500
Tetrachlooretheen (Per)	µg/l	0,01			40
Vinylchloride	µg/l	0,01			5
Dichloormethaan	µg/l	0,01			1000
Trichloormethaan (Chloroform)	µg/l	6			400

		S	S Diep	Indicatief	I
cis + trans-1,2-Dichlooretheen	µg/l	0,01			20
1,1-Dichlooretheen	µg/l	0,01			10
Dichloorpropaan	µg/l	0,8			80
AROMATISCHE VERBINDINGEN					
Styreen (Vinylbenzeen)	µg/l	6			300
Benzeen	µg/l	0,2			30
Ethylbenzeen	µg/l	4			150
Tolueen	µg/l	7			1000
Xylenen (som)	µg/l	0,2			70
Som 16 Aromatische oplosmiddelen	µg/l			150	
OVERIGE (ORGANISCHE) VERBINDINGEN					
Minerale olie C10 - C40	µg/l	50			600

Toetsingskader

WET BODEMBESCHERMING

Toetsing van de analyseresultaten van grond- en grondwater heeft plaatsgevonden aan de hand van het toetsingskader zoals gedefinieerd in de bijlage 1 van de Circulaire bodemsanering van 1 juli 2013 (BoToVa). Onderstaande toetswaarden worden gehanteerd om de mate van bodemverontreiniging weer te geven. De toetswaarden zijn gebaseerd op humaan-toxicologische en ecotoxicologische uitgangspunten (RIVM studies) en beleidsmatige overwegingen (NOBO rapport).

- **Interventiewaarden (I)**
De interventiewaarden bodemsanering geven het concentratieniveau voor verontreinigingen in grond en grondwater aan waarboven ernstige vermindering of dreigende vermindering optreedt van de functionele eigenschappen die de bodem heeft voor mens, plant en dier. Bij gehalten boven de interventiewaarde is mogelijk sprake van (een geval van) ernstige verontreiniging en is er mogelijk een saneringsnoodzaak.
- **Streefwaarden grondwater (S)**
De streefwaarden gelden als referentiewaarden en hebben betrekking op de in de natuur voorkomende achtergrondwaarden in het grondwater of op detectiegrenzen bij stoffen die niet in natuurlijk milieu voorkomen.
- **Achtergrondwaarden grond (AW2000)**
De achtergrondwaarden gelden als referentiewaarden waar relatief onbelaste gebieden (natuur en landbouwgebieden) voor 95 % aan voldoen. Grond die aan de AW2000 voldoet is blijvend geschikt voor alle bodemfuncties (waaronder moestuin, natuur en landbouw).
- **Tussenwaarde ($\frac{1}{2}$ (AW2000+I)) resp. ($\frac{1}{2}$ (S+I))**
De tussenwaarde is een grens die aan geeft dat er een nader onderzoek noodzakelijk is.

De gemeten gehalten voor grond zijn voor het lutum en organische stof percentage gecorrigeerd naar de standaardbodem met 25% lutum en 10% organische stof. Hierna is getoetst aan de hierboven genoemde toetswaarden.

BESLUIT BODEMKWALITEIT

Op toepassing van grond en baggerspecie (op of in de landbodem en in oppervlaktewater en verspreiding van baggerspecie in oppervlaktewater) is het Besluit bodemkwaliteit van toepassing. Daarin kunnen lokale (water)bodembeheerders kiezen tussen generiek en gebiedspecifiek beleid of het overgangsbeleid.

Gebiedspecifiek beleid

Met het gebiedspecifiek beleid kunnen lokale landbodem en waterkwaliteitsbeheerders zelf bodemkwaliteitsnormen vaststellen. Als randvoorwaarden geldt dat sprake moet zijn van stand-still op gebiedsniveau. De normen in het gebiedspecifieke kader worden lokale Maximale waarden genoemd.

Generiek beleid

Binnen het generieke (landelijke) beleid is het toetsingskader gebaseerd op een klassenindeling voor kwaliteit en functie. Uitgangspunt bij toepassing van grond en baggerspecie binnen het generieke kader is, dat de kwaliteit moet aansluiten bij de functie van de bodem en dat de lokale (water)bodemkwaliteit op klasse niveau niet mag verslechteren en waar mogelijk verbetert. Het toetsingskader is vastgelegd in de Regeling Bodemkwaliteit van 2007 (en de daarop volgende wijzigingen in april 2009, november 2010, januari 2013 en juli 2013).

Landbodem

- Binnen het generieke kader zijn voor toepassing op landbodem twee functieklassen onderscheiden waar verruimde kwaliteitsnormen van toepassing zijn: Wonen en Industrie.
- De indeling van de kwaliteit van toe te passen partijen grond is als volgt:
- Vrij toepasbaar. Een partij grond is vrij toepasbaar wanneer deze voldoet aan de achtergrondwaarden. Bij toetsing aan de achtergrondwaarden wordt echter wel een versoepelende toetsingsregel toegepast:
De kwaliteit van de grond of baggerspecie overschrijdt niet de achtergrondwaarden als bij meting van 7-16 parameters het rekenkundig gemiddelde gehalten van maximaal 2 stoffen verhoogd zijn ten opzichte van de achtergrondwaarden.
- Bodemkwaliteitsklasse wonen. Een partij grond voldoet aan de bodemkwaliteitsklasse wonen indien deze de maximale waarden van bodemkwaliteitsklasse wonen niet overschrijdt.
- Bodemkwaliteitsklasse industrie. Een partij grond voldoet aan de bodemkwaliteitsklasse industrie indien deze de maximale waarden van bodemkwaliteitsklasse industrie niet overschrijdt.
- Niet toepasbaar. Een partij grond is niet toepasbaar wanneer deze niet voldoet aan de maximale waarden van bodemfunctieklasse industrie.

Waterbodem

In het generieke toetsingskader wordt de kwaliteit van bodem onder oppervlaktewater uitgedrukt in “voldoet aan de achtergrondwaarden” of kwaliteitsklasse A of B:

- Achtergrondwaarden. Een partij grond of baggerspecie is vrij toepasbaar wanneer deze voldoet aan de achtergrondwaarden. Bij toetsing aan de achtergrondwaarden wordt echter wel een versoepelende toetsingsregel toegepast:
De kwaliteit van de grond of baggerspecie overschrijdt niet de achtergrondwaarden als bij meting van 7-16 parameters het rekenkundig gemiddelde gehalten van maximaal 2 stoffen verhoogd zijn ten opzichte van de achtergrondwaarden.
- Kwaliteitsklasse A. Er is sprake van kwaliteitsklasse A indien de rekenkundige gemiddelden van de gehalten van de gemeten stoffen in de bodem of in de bodemkwaliteitszone de achtergrondwaarden overschrijden, maar niet de maximale waarden voor kwaliteitsklasse A.
- Kwaliteitsklasse B. Er is sprake van kwaliteitsklasse B indien de rekenkundige gemiddelden van de gehalten van de gemeten stoffen in de bodem of in de bodemkwaliteitszone de maximale waarden voor kwaliteitsklasse A overschrijden, maar niet de maximale waarden voor kwaliteitsklasse B.

Kwaliteitsborging

De genoemde werkzaamheden zijn uitgevoerd in overeenstemming met de regelgeving die bekend is onder de naam Kwalibo (=kwaliteitsborging in het bodembeheer). ARCADIS Nederland B.V., vestiging Assen en uitvoerend Veldwerkbureau Poelsema zijn gecertificeerd en erkend voor de genoemde werkzaamheden. Dit houdt in dat:




- § de werkzaamheden conform BRL SIKB 2000 en VKB-protocol 2001, 2002 en 2003 zijn uitgevoerd door een gecertificeerd en erkend bedrijf. Dit rapport draagt daarom het keurmerk 'kwaliteitswaarborg bodembeheer SIKB'.
- § de veldwerkzaamheden zijn uitgevoerd door erkende medewerkers;
- § de grond- en grondwatermonsters zijn (voor)behandeld middels de AS3000 methode in het door de Raad voor de Accreditatie erkende laboratorium Eurofins Analytico te Barneveld.



Conform de eisen uit de BRL SIKB 2000 melden wij het volgende:

- § De werkzaamheden waarop deze rapportage betrekking heeft, zijn conform BRL SIKB 2000 getoetst op partijdigheid. Daarom vermelden wij dat de uitvoerder van het veldwerk voor milieuhygiënisch bodemonderzoek een ander is dan de eigenaar van het terrein waarop het veldwerk betrekking heeft.

Colofon / Verantwoording uitvoering veldwerkzaamheden (BRL 2000)

Colofon					
Uitvoering:	Poelsema Veldwerkbureau De Kampen 19 8325 DD Vollenhove Tel: 0527-242000 Fax: 0527-241730 www.poelsemaveldwerk.nl e-mail: info@poelsemaveldwerk.nl				
Opdrachtgever:	ARCADIS Nederland BV				
Projectnaam:	TenneT 380 KV Noord-West				
Projectnummer:	B02032.000377, mastlocatie 760				
Verantwoording					
	<i>VKB Protocol</i>	<i>Naam veldwerker</i>	<i>(start)datum</i>	<i>Paraaf</i>	
Verklaring werkzaamheden uitgevoerd in onafhankelijkheid van de opdrachtgever en conform de eisen van de BRL 2000 en onderliggende protocollen	2001	M P. la Crois	24-03-2015		
	2002	M P. la Crois	15-04-2015		
	2003	M.P la Crois			
	2018				
	<i>VKB Protocol</i>	<i>Omschrijving afwijking</i>			
Afgeweken van BRL 2000	2001				
	2002				
	2003				
	2018				

- *VKB P-2001: plaatsen van handboringen en peilbuizen, maken van boorbeschrijvingen, nemen van grondmonsters en waterpassen*
- *VKB P-2002: nemen van grondwatermonsters*
- *VKB P-2003: veldwerk bij milieuhygiënisch waterbodemonderzoek*
- *VKB P-2018: locatie-inspectie en monsterneming van asbest in bodem*

6 Archeologisch onderzoek

Verantwoording

Titel: Archeologisch onderzoek: Project: Noord – West 380kV
Deelgebied: 1
Mastnummer: 760

Projectnummer: B02032.000377.001

Referentienummer: T206878

Revisie: 1.0

Datum: 19 oktober 2015

Auteur(s): W.A. Ytsma (ARCADIS) & E. Goossens (RAAP)

Gecontroleerd door: D.G. Bedeaux (ARCADIS)

Goedgekeurd door: L.N.J.M. van der Drift

Paraaf goedgekeurd:



Contact: TenneT380kVnw@ARCADIS.nl

Bevoegd gezag: Gemeente Delfzijl
Contactpersoon: E. van Joolen

Aanleiding: Bodemverstorende werkzaamheden mast 760

Archeoregio: Fries-Gronings kleigebied

AMK-terrein: Niet van toepassing

Archis2: 53945

Documentatie (beheer en plaats): ARCADIS & RAAP Archeologisch Adviesbureau, regio Noord en Oost

INHOUDSOPGAVE

Samenvatting

6.1 Inleiding

6.2 Bureauonderzoek

6.3 Veldonderzoek

6.4 Conclusies en aanbevelingen

Literatuur en bronnen

6.5 Bijlagen H6

Bijlage 6-1: Ligging onderzoeksgebied op topografische ondergrond met archeologische gegevens.

Bijlage 6-2: Ligging onderzoeksgebied op de archeologische verwachtingskaart en beleidsadvieskaart gemeente Delfzijl.

Bijlage 6.3: Ligging boorpunten veldonderzoek.

Samenvatting

Volgens ARCHIS bevinden zich in het onderzoeksgebied geen bekende archeologische resten.

Er komen historische elementen voor.

Op basis van het bureauonderzoek wordt aan het plangebied een lage archeologische verwachting toegekend. De verwachting geldt voor alle archeologische perioden.

Op basis van het bureauonderzoek en cultuurtechnische en milieuhygiënische booronderzoek wordt geen aanvullend onderzoek geadviseerd.

6.1 Inleiding

6.1.1 Aanleiding en beleidskader

Binnen het geheel van de vergunningaanvragen is ook archeologisch vooronderzoek verplicht gesteld. Dit omdat bij graafwerkzaamheden ten behoeve van de funderingen van de nieuwe bi-pole masten mogelijk behoudenswaardige aanwezige archeologische resten beschadigd of zelfs vernietigd kunnen worden. Daartoe is er in eerste instantie een bureauonderzoek uitgevoerd om tot een gespecificeerde archeologische verwachting voor het plangebied te komen. Ter toetsing hiervan zijn vervolgens verkennende boringen verricht.

De Wet op de archeologische monumentenzorg (Wamz) is 1 september 2007 in werking getreden. Hiermee zijn de uitgangspunten van het Europese Verdrag van Malta binnen de Nederlandse wetgeving geïmplementeerd. Het belangrijkste uitgangspunt van de nieuwe wet is om archeologische resten in de ondergrond (ter plekke) te behouden, omdat de bodem nu eenmaal de beste conserveringsomgeving is (behoud in-situ).

Het onderzoek is uitgevoerd volgens de normen van de archeologische beroepsgroep (zie artikel 24 van het Besluit archeologische monumentenzorg). De Kwaliteitsnorm Nederlandse Archeologie (KNA, versie 3.2), beheerd door de Stichting Infrastructuur Kwaliteitsborging Bodembeheer (SIKB; www.sikb.nl), geldt in de praktijk als richtlijn. Deze is aangevuld met door de diverse overheden geldende richtlijnen voor archeologisch onderzoek.

Het bureauonderzoek is in 2012 opgesteld op basis van het voorkeursalternatief 2.0. In 2015 is het voorkeursalternatief 2.8 van kracht geworden. Ten opzichte van VKA 2.0 is de mast 65,9 m verplaatst. Op basis van het kaartmateriaal met bekende archeologische gegevens uit ARCHIS, AMK en de archeologische verwachting is in maart 2015 beoordeeld of de verplaatsing mogelijk gevolgen heeft voor de conclusie. Voor onderliggende mastlocatie is dat niet het geval. De conclusie op basis van VKA 2.8 komt overeen met de conclusie op basis van VKA 2.0. Het kaartmateriaal in de bijlage is wel aangepast en geeft de situatie op basis van VKA 2.8 weer.

6.1 Bureauonderzoek

6.1.2 Doelstelling

In het voortraject is door Archeologic een Achtergronddocument Archeologie MER Noord-West 380 kV opgesteld. Hierin zijn onder meer het initiatief en de verschillende alternatieven nader beschreven en zijn de alternatieven met elkaar vergeleken op milieueffecten wat betreft archeologie. Daarnaast is door The Missing Link een Archeologieplan Noord-West 380 kV opgesteld. Dit archeologieplan geeft informatie voor het inpassingsplan en het aanvragen van eventuele vergunningen. In opdracht van ARCADIS heeft RAAP Archeologisch Adviesbureau in oktober 2012 in het kader van de archeologische monumentenzorg een archeologisch bureauonderzoek uitgevoerd conform het PvE. Dit bureauonderzoek betreft een detaillering van deze onderzoeken op mastniveau.

Het onderzoek dient te worden uitgevoerd omdat realisatie van de plannen kan leiden tot aantasting of vernietiging van (mogelijk) aanwezige behoudenswaardige archeologische resten. Het doel van het bureauonderzoek is het verwerven van informatie, aan de hand van bestaande bronnen, over

bekende of verwachte archeologische waarden in, of in de nabije omgeving van, het onderzoeksgebied, om daarmee vast te stellen of er behoudenswaardige archeologische resten aanwezig zijn die (mogelijk) bedreigd worden door de geplande inrichting. Verder dient het bureauonderzoek inzicht te geven in de aard van mogelijk aanwezige behoudenswaardige archeologische resten én de fysieke kenmerken om deze effectief op te sporen, of verder te waarderen. De cultuurtechnische en milieuhygiënische boringen worden tevens door ARCADIS beoordeeld.

Tijdens het proces om te komen tot de daadwerkelijke rapportage van het archeologisch onderzoek voor de mast in deze rapportage is het beleid van de gemeente Delfzijl vernieuwd. Er is voor deze locatie echter geen andere archeologische verwachting van toepassing.

6.1.3 Geomorfologie en bodem

Geomorfologie volgens geomorfologische kaart:

Geomorfologiecode: 2M32

Geomorfologieomschrijving: Zeeboezem

Bodem volgens bodemkaart:

Bodemcode: Mn15A-VI

Bodemomschrijving: Kalkrijke poldervaaggronden; lichte zavel, profielverloop 5

6.1.4 Archeologie

Bekende archeologische resten (ARCHIS)

Volgens ARCHIS bevinden zich in het onderzoeksgebied geen bekende archeologische resten.

Bekende archeologische gegevens uit andere bronnen

De kadastrale minuut uit circa 1832 bevat concrete aanwijzingen voor de aanwezigheid van archeologische resten in het onderzoeksgebied. 33: Weinig omvangrijk historisch erf, waar omstreeks 1832 een boerderij of woonhuis was gelegen.

Voorgaand archeologisch onderzoek (ARCHIS)

In het onderzoeksgebied is niet eerder archeologisch onderzoek uitgevoerd.

In het plangebied is niet eerder archeologisch onderzoek uitgevoerd.

6.1.5 Archeologische verwachting volgens bekende bronnen

Op de archeologische verwachtingskaart en beleidsadvieskaart gemeente Delfzijl geldt voor het plangebied de verwachting: laag. Daarmee geldt geen onderzoeksplicht.

6.1.6 Gespecificeerde archeologische verwachting

Op basis van het voorkomen van zeeboezem geldt in het plangebied een lage archeologische verwachting voor resten uit alle archeologische perioden

6.1.7 Onderzoeksvorstel vervolgonderzoek

Op basis van het bureauonderzoek wordt geen aanvullend onderzoek geadviseerd.

6.2 Veldonderzoek

6.2.1 Werkwijze

Op deze mastlocatie zijn cultuurtechnische en milieuhygiënische boringen uitgevoerd waarbij het profiel bodemkundig is beschreven. Deze bodemprofielen zijn geïnterpreteerd door een archeoloog om te bepalen of aanvullend karterend onderzoek noodzakelijk is.

6.2.2 Resultaten

Uit het booronderzoek zijn geen aanvullende aanwijzingen gekomen om de conclusie uit paragraaf 6.2.6 te wijzigen.

6.2.3 Consequenties van de voorgenomen ingrepen

Omdat de bodemverstorende werkzaamheden tot 3 meter –mv gaan plaatsvinden, kunnen eventueel aanwezige archeologische waarden worden verstoord.

6.3 Conclusies en aanbevelingen

6.3.1 Conclusies

Op basis van het voorkomen van een zeeboezem geldt in het plangebied een lage archeologische verwachting voor resten uit alle archeologische perioden.

6.3.2 Aanbevelingen

Op basis van bovenstaande conclusies wordt aanbevolen geen archeologisch veldonderzoek uit te voeren en het plangebied vrij te geven voor ontwikkeling. Dit advies dient door het bevoegd gezag te worden bekrachtigd.

Literatuur en bronnen

Beek, J.L. van & P.C. Vos (Deltares), 2008. Regio Noord-Groningen, gemeenten De Marne, Winsum, Bedum, Ten Boer, Loppersum, Eemsmond, Appingedam en Delfzijl: archeologische verwachtingskaart en beleidsadvieskaart. RAAP-rapport 1732

Eijk, van, C. & J.A. de Jong, 2010 (concept): Achtergrondrapport archeologie MER Noord-West 380 kV, ArcheoLogicrapport 118, Woerden.

Hornikx, S. en C. van Eijk 2011: Onderzoeksstrategie en eisen voor het archeologisch inventariserend booronderzoek binnen het VKA, Noord-West 380 kV, TML-Notitie 378, Woerden.

Jong, J. de, Archeologieplan Noord-West 380 kV. 2012 (concept) kaartmateriaal. The Missing Link rapport TML 212. Project 1402. Woerden.

Libau, 2013. Herziening Archeologische verwachtingskaart en beleidsadvieskaart gemeente Delfzijl. Libau, Groningen.

www.archis.nl

www.dinoloket.nl

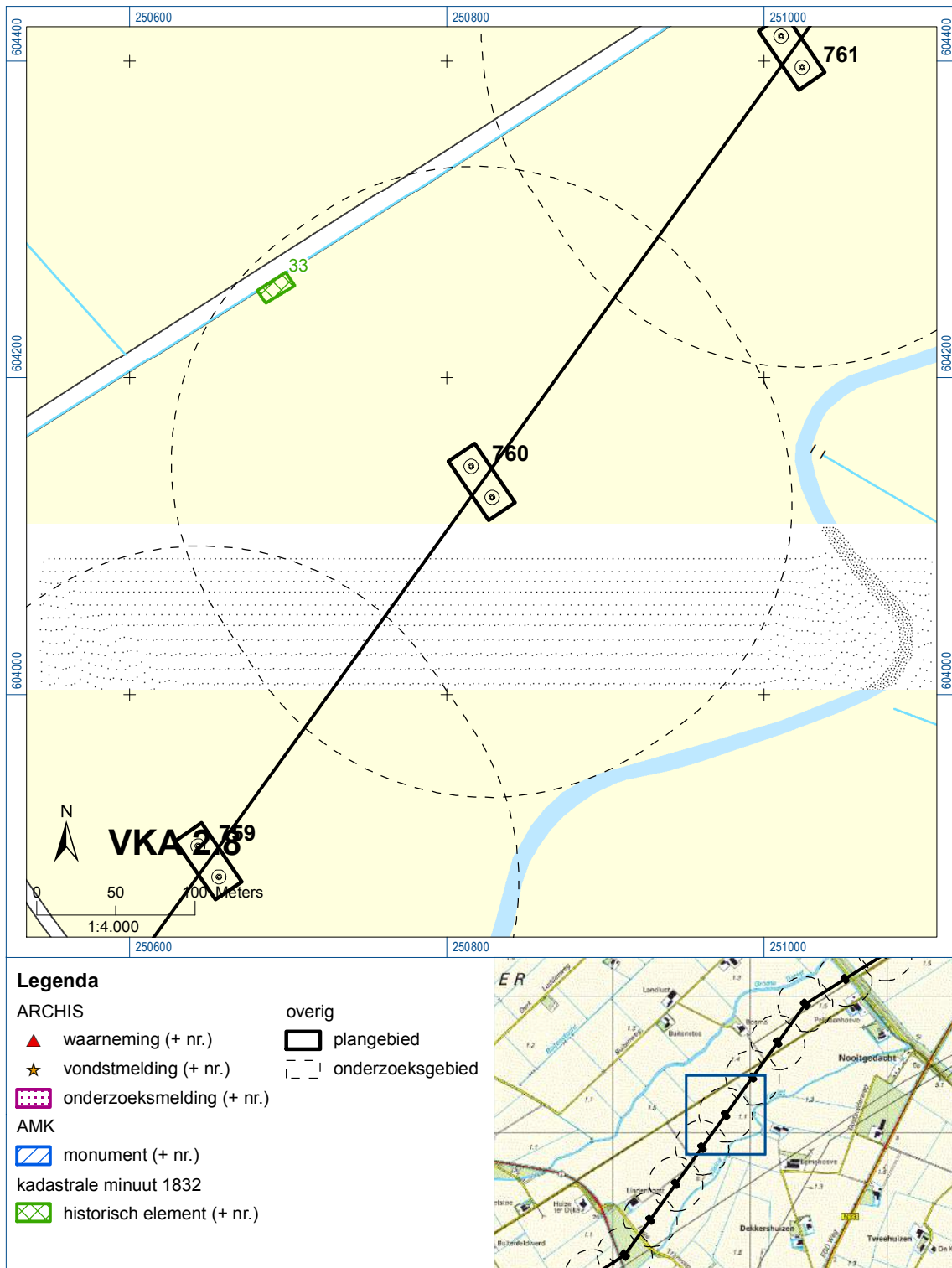
www.watwaswaar.nl

6.4 Bijlagen H6

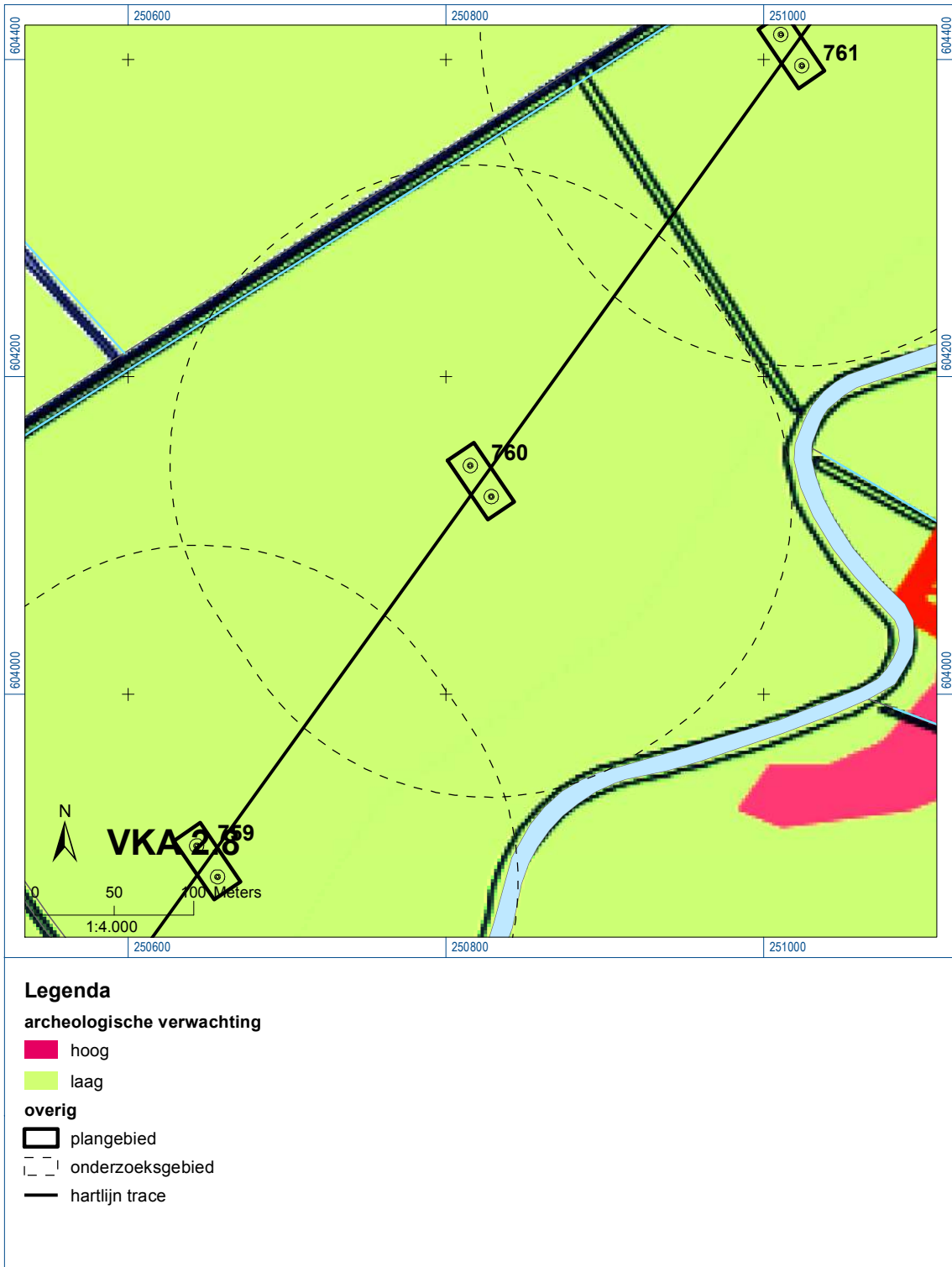
Bijlage 6-1: Ligging onderzoeksgebied op topografische ondergrond met archeologische gegevens.

Bijlage 6-2: Ligging onderzoeksgebied op de archeologische verwachtingskaart en beleidsadvieskaart gemeente Delfzijl.

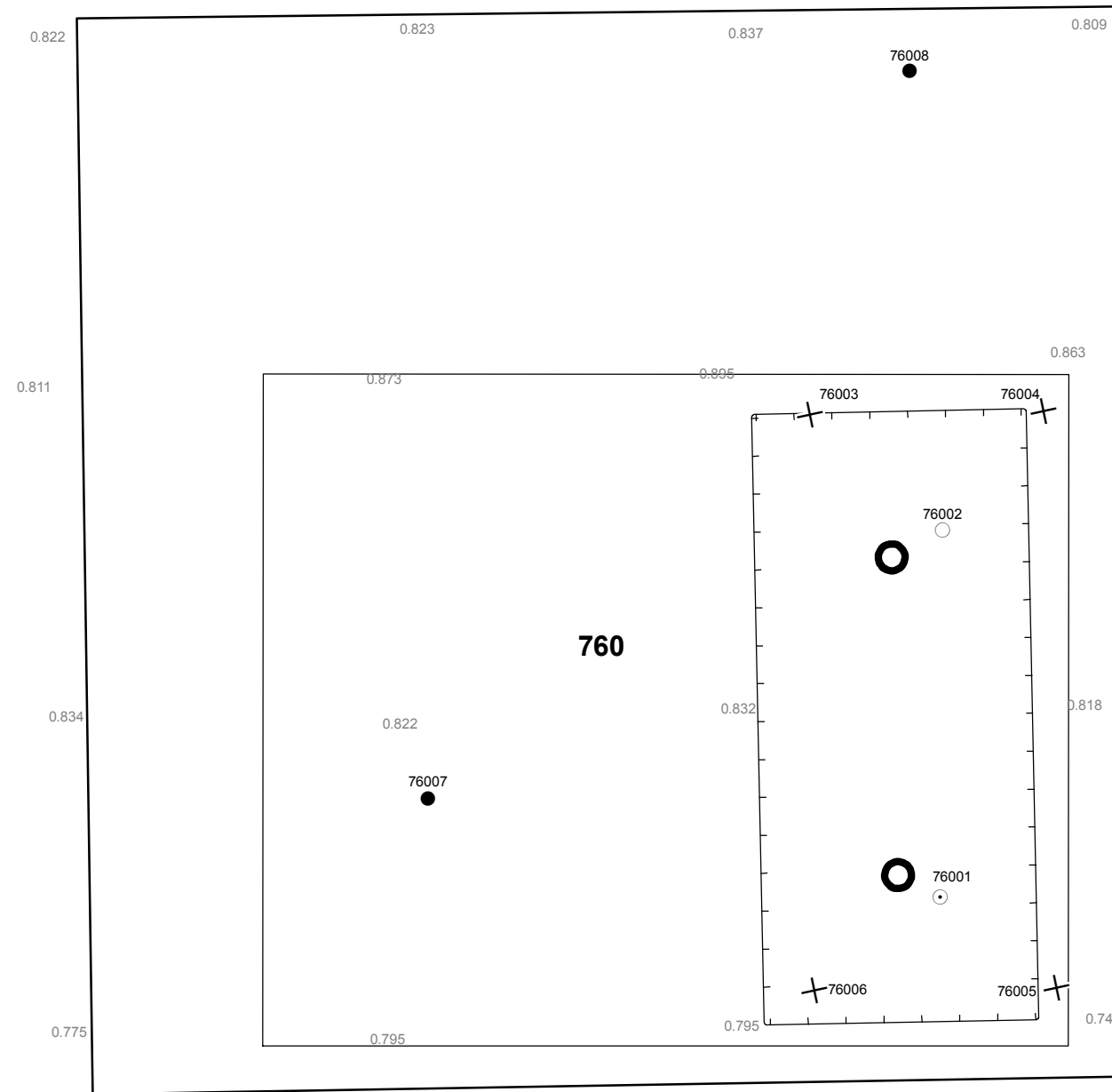
Bijlage 6.3: Ligging boorpunten veldonderzoek.




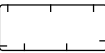





Bijlage 6-1: Ligging onderzoeksgebied op topografische ondergrond met archeologische gegevens.

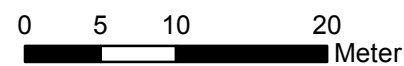


Bijlage 6-2: Ligging onderzoeksgebied op de archeologische verwachtingskaart.



Verklaring

-  Werkterrein +bouwweg
-  Bouwput
-  Masten
-  Locatie boring tot 0,50 m-mv
-  Locatie boring tot 1,20 m-mv
-  Locatie boring tot 4,00 m-mv
-  Locatie boring + peilbuis



Locatie VKA versie 2.8
Bouwweg VKA versie 2.8.2

TITEL		ARCHEOLOGIE KAART MAST : 760		Noord - West 380 kV	
STATUS	GETEKEND DOOR D. Dobri	AFD.	PAR.	OPDRACHTGEVER TenneT	
	GECONTROLEERD DOOR E. Aldershof	AFD.	PAR.	OMSCHRIJVING WIJZIGING	GETEKEND BIJ ARCADIS
	VOOR AKKOORD J. Assink	AFD.	PAR.	SCHAAL 1:500	DATUM 1e UITGAVE 03.06.2015
VAKGEBIED	TEK. SOORT	PROJECT NR.	FORMAT A3	NUMMER Mast nr. 760	WIJZ. NR. 1

7 Explosievenonderzoek

7.1 Inleiding

Op 27 september 2012 is door Leemans Speciaalwerken in opdracht van ARCADIS het rapport van vooronderzoek aan TenneT TSO B.V. Het betreft het vooronderzoek naar conventionele explosieven uit de tweede wereldoorlog in de gemeenten Bedum, Delfzijl, Eemsum, Groningen, Loppersum, Winsum en Zuidhorn (kenmerk *Vooronderzoek S2012.002 – deel 1*).

7.2 Uitvoering

Voor een beschrijving van de uitvoering verwijzen wij naar bovengenoemd rapport.

7.3 Resultaten

Uit het vooronderzoek blijkt, dat de onderzoekslocatie niet verdacht is voor explosieven. Zie het achtergronddocument voor nadere informatie.

Bijlagen

Geen

ALGEMEEN VOORBLAD

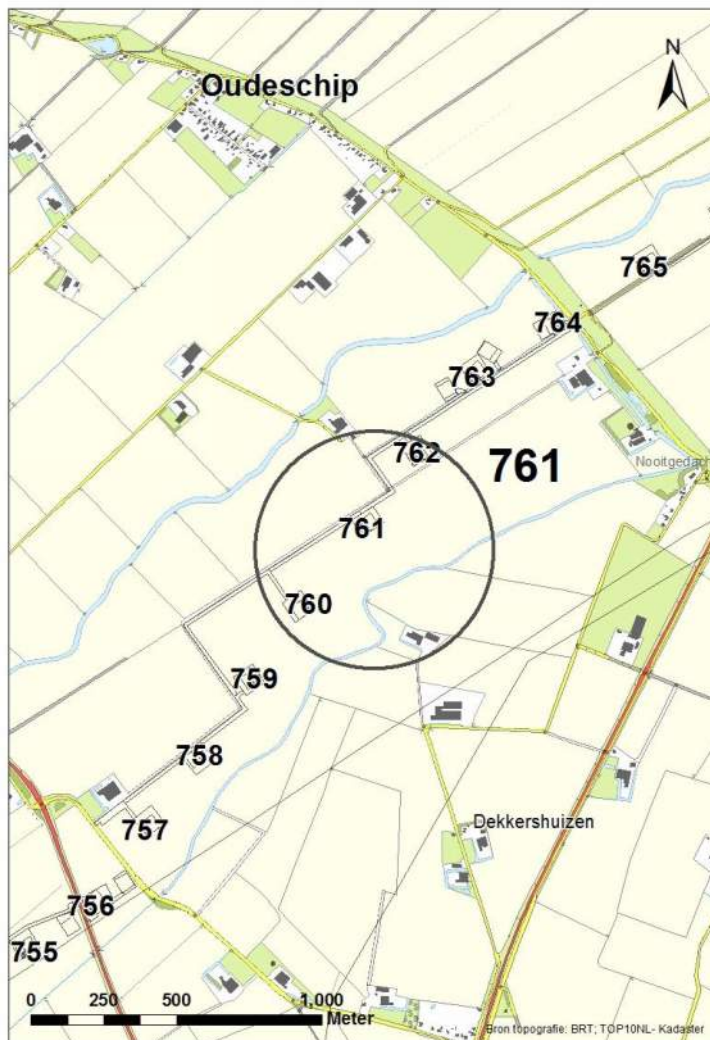
Project: Noord – West 380 kV
Deelgebied: 1
Mastenboek: locatie VKA 2.8/ bouwweg nog niet onderzocht
Mastnummer: 761
x-coördinaat (rd-stelsel) [m]: 251035
y-coördinaat (rd-stelsel) [m]: 604428

Gemeente: Delfzijl

Datum: 19 oktober 2015

Versie: 1.0

Organisatie: ARCADIS



Regionale ligging mast 761

Verantwoording

Project: Noord – West 380 kV
Deelgebied: 1
Mastnummer: 761

Projectnummer: B.02032.000377.001

Referentienummer: T206878

Revisie: 1.0

Datum: 19 oktober 2015

Opdrachtgever : TenneT

Uitvoerder: ARCADIS

Auteur(s):

Onderzoek:

Edwin Aldershof	Algemeen
Muriël Houdé	Geohydrologie
Maurice Meuwissen	Milieuhygiëne
Wouter Ytsma	Archeologie

Gecontroleerd door: J. Assink



Paraaf gecontroleerd:

Goedgekeurd door: L.N.J.M. van der Drift



Paraaf goedgekeurd:

Contact: TenneT380kVnw@ARCADIS.nl

INHOUDSOPGAVE

1	Algemeen	1-4
1.1	Inleiding	1-4
1.2	Normen.....	1-5
1.3	Afkortingen en begrippen	1-5
1.4	Bijlagen H1	1-9
2	Cultuurtechnisch onderzoek.....	2-10
3	Geohydrologisch onderzoek	3-11
3.1	Inleiding	3-12
3.2	Veld- en laboratoriumwerkzaamheden.....	3-12
3.3	Algemene beschrijving tracé	3-12
3.4	Bemaling.....	3-15
3.5	Effecten grondwater	3-20
3.6	Uitvoeringstechnische aspecten.....	3-20
3.7	Samenvatting.....	3-20
3.8	Bijlagen H3	3-21
4	Grondmechanisch onderzoek	4-22
4.1.	Inleiding	4-23
4.2.	Uitzetten en waterpassen.....	4-23
4.3.	Sonderen.....	4-23
4.4.	Onderzoeksresultaten	4-24
5	Milieuhygiënisch onderzoek (verkennend bodemonderzoek).....	5-25
5.1	Inleiding	5-26
5.2	Vooronderzoek	5-26
5.3	Veld- en laboratoriumonderzoek	5-28
5.4	Resultaten veldonderzoek.....	5-29
5.5	Resultaten laboratoriumonderzoek	5-30
5.6	Evaluatie	5-30
5.7	Bijlagen H5	5-31
6	Archeologisch onderzoek.....	6-32
6.1	Inleiding	6-33
6.1	Bureauonderzoek	6-33
6.2	Veldonderzoek.....	6-34
6.3	Conclusies en aanbevelingen	6-35
6.4	Bijlagen H6	6-35
7	Explosievenonderzoek	7-36
7.1	Inleiding	7-36
7.2	Uitvoering	7-36
7.3	Resultaten	7-36

1 Algemeen

1.1 Inleiding

TenneT TSO B.V. is voornemens een nieuwe 380kV hoogspanningsverbinding aan te leggen tussen Ens en de Eemshaven. Dit traject is opgedeeld in drie deelgebieden. De te onderzoeken deelgebieden lopen respectievelijk vanaf:

1. de Eemshaven (HS-station Oudeschip) naar Groningen (HS station Vierverlaten);
2. Groningen naar Heerenveen (HS-station Oudehaske);
3. Heerenveen naar Ens (HS-station Ens).

Deelgebied 1 (ARCADIS) omvat 124 masten over een lengte van ca. 40 kilometer.

Deelgebied 2 (ARCADIS) omvat 213 masten over een lengte van ca. 70 kilometer.

Deelgebied 3 (TAUW) omvat 135 masten over een lengte van ca. 44 kilometer.

Dit rapport heeft betrekking op mastlocatie nummer 761 in deelgebied 1 in de gemeente Delfzijl. De duur van de periode waarin de werkzaamheden op enig perceel plaatsvinden zal minimaal twee groeiseizoenen bestrijken.

De uit te voeren werkzaamheden ter plaatse van deze mastlocatie zijn:

- De bouw van een steunmast;
- Aanleggen van een fundatie in een bouwkuip met afmeting van 20 m bij 40 m. De benodigde ontgravingsdiepte bedraagt 3 m –mv;
- Inrichten van een tijdelijk werkterrein met een oppervlakte van maximaal 6.000 m² met binnen het werkterrein het bouwterrein met een oppervlakte van circa 3.000 m²;
- De realisatie van een tijdelijke bouwweg naar het werkterrein. Deze bouwweg heeft een lengte van circa 371 meter en is 12 meter breed (bestaande uit rijbaan van 6 meter en gronddepot).

Ten behoeve van de voorgenomen werkzaamheden zijn de volgende veldonderzoeken verricht:

- Cultuurtechnisch onderzoek;
- Geohydrologisch onderzoek;
- Grondmechanisch onderzoek;
- Milieuhygiënisch onderzoek;
- Archeologisch onderzoek;
- Explosievenonderzoek.

Deze onderzoeken zijn nodig in het kader van de nadere technische uitwerking van het basisontwerp, vergunning aanvraag en grondzaken.

Toelichting op voorkeursalternatieven (VKA)

Vanaf het verstrekken van de opdracht tot aan het opstellen van dit rapport zijn voor het tracé meerdere voorkeursalternatieven uitgewerkt door de opdrachtgever. Deze voorkeursalternatieven zijn door de opdrachtgever genummerd. Gestart is met VKA 2.0, de laatste door de opdrachtgever aan Arcadis geleverde voorkeursalternatief is VKA 2.8. Een wijziging van het voorkeursalternatief betekent in algemene bewoording een plaatselijke verschuiving van een of meerdere mastvoeten.

Alle in dit rapport uitgevoerde onderzoeken en onderzoeksresultaten zijn uitgevoerd en representatief voor het, door de opdrachtgever, laatst aangeleverde VKA 2.8.

1.1.1 Locatiegegevens

In tabel 1.1 zijn de locatiegegevens ter plaatse van de mastfundering en het werkterrein samengevat.

Tabel 1.1: Overzicht locatiegegevens

Adres locatie	Oostpolderweg ong. Spijk
Gemeente	Delfzijl
Kadastrale gegevens locatie	Kadastrale gemeente Bierum, sectie M, nummer 25 en 26
Eigenaar locatie	Dhr. J.C. Gijzenberg en protestantse gemeente Roodeschool
Coördinaten	X 251035; Y 604428
Afmeting fundering locatie 761	20 m x 40 m
Huidig gebruik	Akkerbouw
Landschap	Zeekleigebied
Maaiveldniveau	Gemiddeld 0,86 m NAP

1.2 Normen

In deze paragraaf zijn de normen inclusief jaartal opgenomen waar in deze rapportage naar wordt verwezen.

- Onderzoeksprotocol TenneT, NW380/VGN/ALG/10, d.d. 18 januari 2012 (versie 1.0);
- Projectspecificatie veldonderzoeken Noord-West 380kV, NW380/VGN/ALG/9, d.d. 16 december 2011;
- CSK-25-N Cultuurtechniek versie 6, van 3 september 2007;
- NEN 5725 strategie voor het uitvoeren van vooronderzoek bij verkennend en nader onderzoek, januari 2009;
- NEN 5720 Bodem – Waterbodem: strategie voor het uitvoeren van verkennend onderzoek. Onderzoek naar de milieuhygiënische kwaliteit van waterbodem en baggerspecie, november 2009;
- NEN 5717: Bodem - Waterbodem - Strategie voor het uitvoeren van vooronderzoek bij verkennend en nader onderzoek, november 2009;
- NEN 5740, Bodem – Landbodem - Strategie voor het uitvoeren van verkennend Bodemonderzoek – Onderzoek naar de milieuhygiënische kwaliteit van de bodem, januari 2009;
- NEN 5707 Bodeminspectie: monsterneming en analyse van asbest in bodem, mei 2003;
- Veldwerkzaamheden milieuonderzoek conform BRL SIKB 2000 en VKB-protocol 2001, 2002 en 2003;
- Laboratoriumanalyses milieuonderzoek voor grond-, grondwater- en waterbodemonderzoek conform AS SIKB 3000;
- 5140 NEN 5140:1996 Geotechniek: bepaling van de conusweerstand en de plaatselijke wrijvingsweerstand van grond. Elektrische sondeermethode;
- Kwaliteitsnorm Nederlandse Archeologie 3.2 (KNA 3.2);
- BRL-OCE / CS-OCE;
- RAAP(archeologie) beschikt over een opgravingsvergunning, verleend door de Minister van Onderwijs, Cultuur en Wetenschap.

1.3 Afkortingen en begrippen

In deze paragraaf zijn de afkortingen en begrippen die van toepassing zijn opgenomen:

Afkortingen:

AG	Actuele Grondwaterstand
AMK	Archeologisch MonumentenKaart
ARCHIS	Archeologisch Informatie Systeem
FAMKE	Friese Archeologische Monumenten Kaart Extra
GFT	Gesloten front boortechniek
GWS	Grondwaterstand
GHG	Gemiddeld Hoogste Grondwaterstand
GLG	Gemiddeld Laagste Grondwaterstand
HDD	Horizontal Directional Drilling (horizontaal gestuurde boring)
IKAW	Indicatieve Kaart van Archeologische Waarden

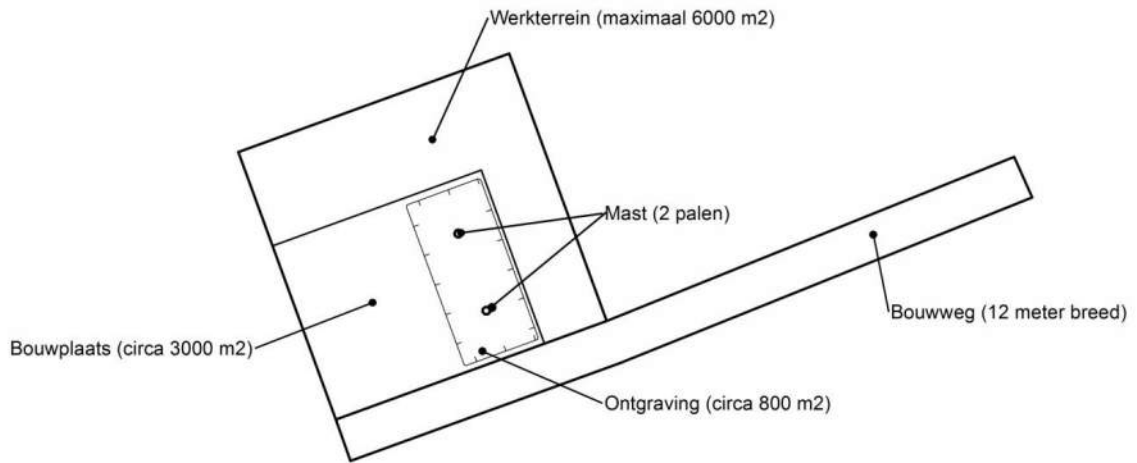
KLIC	Kabels en Leidingen Informatie Centrum
M -mv	Meters minus maaiveldniveau
NAK	Nederlandse Algemene Keuringsdienst voor zaaizaad en pootgoed van landbouwgewassen
NAP	Normaal Amsterdams Peil
NVWa	Nederlands Voedsel- en Warenautoriteit
OFT	Open front boortechniek
PBT	Pneumatische boortechniek
RCE	Rijksdienst voor het Cultureel Erfgoed
SIKB	Stichting Infrastructuur Kwaliteitsborging Bodembeheer

Begrippen:

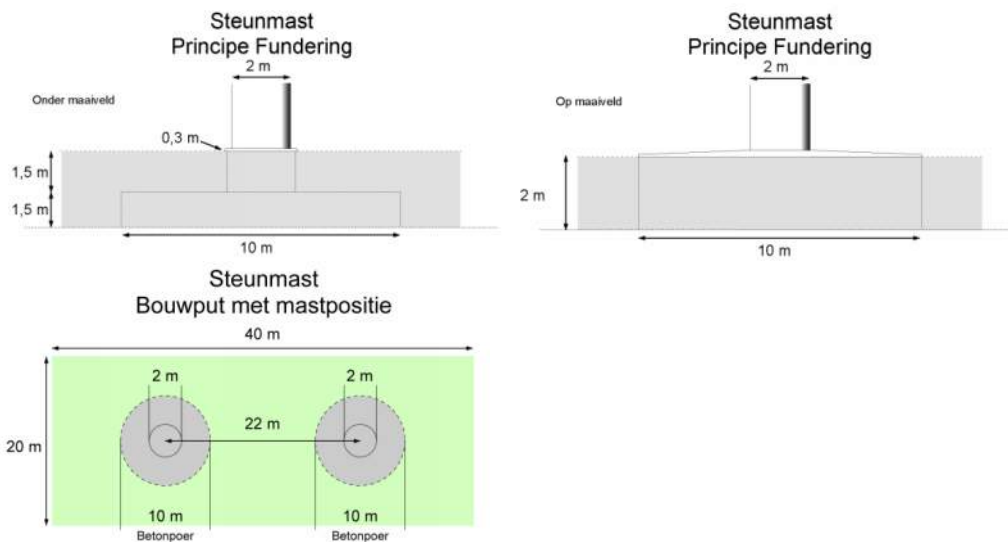
5 cm verlagingsprofiel	Het gebied waarbinnen een grondwaterstandsverlaging van 5cm of meer optreedt.
A-laag/Teelaardelaag	De bovenste laag van de bodem die geschikt is voor de teelt van gewassen en die regelmatig wordt bewerkt. De laag is humeus.
B-laag	Laag van de bodem onder de A-laag/Teelaardelaag waar, door inspoeling, bestanddelen zijn toegevoegd zoals humus, lutum of minerale delen. Deze bodemlaag is in kleigronden veelal in grote mate gerijpt.
Backfill	Verzamelnaam voor het materiaal, met gunstige thermische eigenschappen, dat van elders wordt aangevoerd en wordt toegepast in kabelsleuven (zand en/of eventueel voor dit doel samengesteld materiaal).
Bi-pole mast	Twee smalle pylonen, ieder gefundeerd op een betonnen plaat, waaraan de geleiders worden opgehangen. Onder deze definitie vallen hoek-, trek- en steunmasten.
Bouwput	Gedeelte binnen het werkterrein waar diepere ontgravingen plaatsvinden.
Bouwterrein	Gedeelte binnen het werkterrein waar wordt gebouwd en al dan niet ontgravingen plaatsvinden.
Bouwweg	Een tijdelijke rijbaan voor het transport van materieel/materiaal van en naar het werkterrein.
Cultivateren	Een grondbewerking waarbij de bovengrond wordt losgewerkt.
C-laag	Laag van de bodem onder de B-laag, waarin nog geen of beperkte bodemvorming heeft plaatsgevonden. Deze laag is in kleigronden veelal ongerijpt.
Diepwell	Een diepwellbemaling bestaat uit 1 of meerdere filters met veelal een grindomstorting. In de filter wordt een onderwaterpomp geïnstalleerd. Deze bemalingswijze wordt vooral toegepast in grofzandige pakketten en/of bij grote waterstandsverlagingen.
Drooglegging	Het hoogteverschil tussen de waterspiegel in de sloten/watergangen en het grondoppervlak.
Frezen	Een grondbewerking waarbij de zode en/of bovengrond wordt stukgemaakt en de grond wordt fijn gemaakt.
Geleiders	Hoogspanningsdraden.
Grondoverschot	Grond uit de C-laag die overblijft na zorgvuldige aanvulling en verdichting van wat ontgraven is geweest.
Grondtekort	Grondtekort kan ontstaan door afvoer van ongeschikte grond en/of oxidatie van organische stof/veen, zettingen en klink onder het werkterrein c.q. de bouwweg.
Hoeveelheden	De theoretische hoeveelheden grond worden in vaste kuubs (m ³) aangegeven.

Horizontale bronnering	Bij horizontale bronnering wordt grondwater onttrokken via een of enkele drains. Deze drain ligt horizontaal onder de bouwputbodan en is aangesloten op een vacuünpomp. De maximale aanlegdiepte bedraagt circa 5 meter. Daarnaast zal in een heterogene of slecht doorlatende bodan, een goede omstorting moeten worden toegepast voor een optimale ontwatering van de watervoerende lagen.
Juklocatie (tijdelijk)	Een tijdelijke locatie waar een stelling wordt gebouwd om te voorkomen dat de geleiders bij het aanbrengen de grond kunnen raken.
k-waarde	Aanduiding voor de waterdoorlatendheid in m1 per dag.
kD-waarde	Aanduiding voor het doorlaatvermogen in m ² per dag.
Lier- haspellocatie	De locatie van een mechanisch werktuig of haspel waarmee geleiders uit de haspel langs de mast worden getrokken.
Onderzoeksgebied (arch.)	Plangebied plus 175m voor beter begrip archeologische waarden.
Ongeschikte grond	Grond die door de directie ongeschikt wordt bevonden voor aanvulling/verwerking ter plaatse.
Onrendabele strook	Zie definitie Overhoek.
Ontwateringsdiepte	De hoogste grondwaterstand tussen de ontwateringsmiddelen.
Open bemaling	Bij open bemaling wordt het in de bouwkuip stromende water met een dompelpomp en/of vacuünpomp uit de sleuf gepompt. Deze bemalingsvorm wordt in hoofdzaak toegepast in slecht doorlatende gronden. Daarnaast wordt deze toegepast als aanvulling op vacuümbemaling en/of deepwellbemaling (dien dient als spanningsbemaling).
Overhoek	Gedeelten van percelen die zodanig van vorm zijn of een zodanig geringe oppervlakte hebben dat deze ongeschikt zijn geworden voor een economische en/of praktische bewerking of benutting door de grondgebruiker.
Plangebied (arch.)	Mastlocatie.
Permanent grasland	Grasland dat minimaal 30 jaar aaneengesloten alleen in gebruik is geweest als grasland.
Portaal	Poort van 2 of meer hoge palen met dwarsligger die dient als ondersteuningspunt voor de geleiders.
RD stelsel	Coördinaten in het stelsel van de Rijksdriehoeksmeting.
Stijghoogte	Het potentieel peil van het wateroppervlak van grondwater, gemeten vanaf een bepaald niveau (bijvoorbeeld NAP).
Teelaarde afzetten	Het afgraven van de teelaarde en in depot zetten.
Teelaarde terugzetten	Het verwerken van de in depot gezette teelaarde op het terrein waarvan het afkomstig is.
Verticale bronnering	Bronnering uit verticale filters of bronnen. Bij verticale bronnering kan onderscheid worden gemaakt tussen vacuümbemaling en zwaartekrachtbemaling met haalbuizen. Bij vacuümbemaling wordt een aantal verticale onttrekkingfilters aangesloten op een vacuünpomp. Bij zwaartekrachtbemaling wordt in de filters een haalbuis gehangen die op een vacuünpomp wordt aangesloten. De diameters van de voor deze bemalingswijze toegepaste filters variëren van 0,03 tot 0,15m.
Waterbezwaar	Totaal te onttrekken hoeveelheid grondwater.
Werkstrook	Het afgebakende grondoppervlak waar werkzaamheden worden verricht voor de aanleg van ondergrondse kabelverbindingen.
Werkterrein	Terrein dat gebruikt wordt voor onder andere de opstelplaats voor kranen, de opslag van materieel en materiaal, opslag van grond, kleedruimten etc. Binnen het werkterrein bevindt zich de locatie van de te bouwen masten (bouwput) of portaal. Het werkterrein is vrij van beplanting en bebouwing.
Zaaien	Het met een zaaimachine of met de hand gelijkmatig verspreiden en in de grond brengen van het zaaizaad.

Figuur 1.1: overzicht van een Bi-pole mastlocatie



Figuur 1.2: principe fundering van een steunmast (masthoogte circa 55 meter).



Afmetingen van de bouwput zijn afhankelijk van de lokale situatie

Leeswijzer

Deze rapportage is als volgt opgebouwd:

- Hoofdstuk 2: Cultuurtechnisch onderzoek
- Hoofdstuk 3: Geohydrologisch onderzoek
- Hoofdstuk 4: Grondmechanisch onderzoek
- Hoofdstuk 5: Milieuhygiënisch onderzoek (verkennend bodemonderzoek)
- Hoofdstuk 6: Archeologisch onderzoek
- Hoofdstuk 7: Explosievenonderzoek

Bovenstaande onderzoeken zijn zo veel mogelijk gecombineerd uitgevoerd.

Voor de boorprofielen van de uitgevoerde boringen wordt verwezen naar de bijlage 1-1 en voor de sondeergrafieken van de uitgevoerde sonderingen wordt verwezen naar de bijlage 1-2.

1.4 *Bijlagen H1*

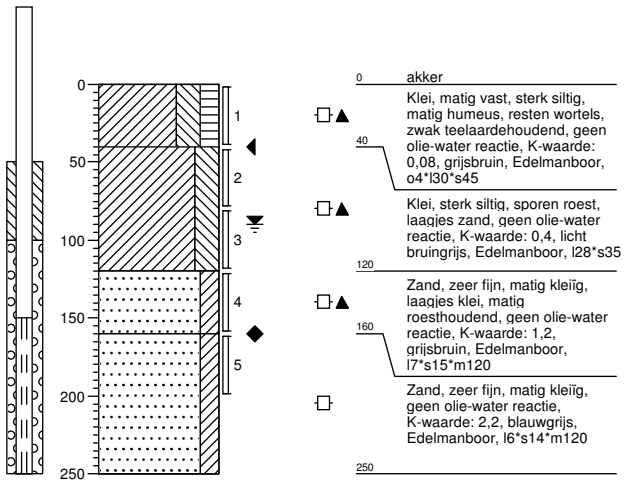
Bijlage 1-1: Boorprofielen

Bijlage 1-2: Situatiekaartje Fugro en bijbehorende sondeergrafieken

Bijlage 1-3: Kaart met ligging boorpunten

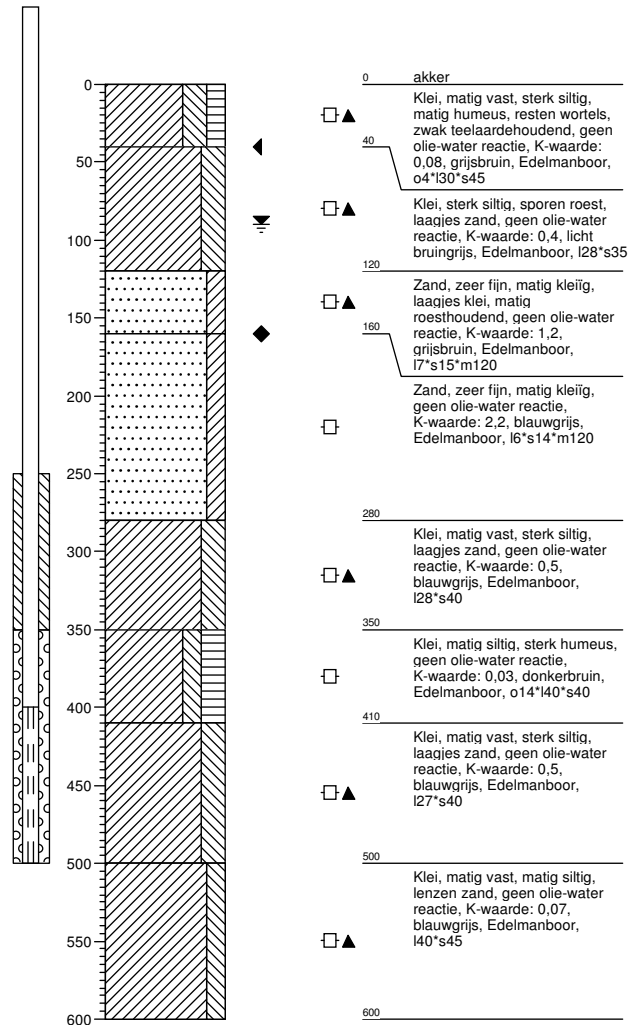
Boring: 76101

Boormeester : Marcel la Crois
 Datum: 24-03-2015
 X: 251011,172
 Y: 604424,508
 GWS: 90
 GHG: 40
 GLG: 160
 Hoogte tov NAP 0,863



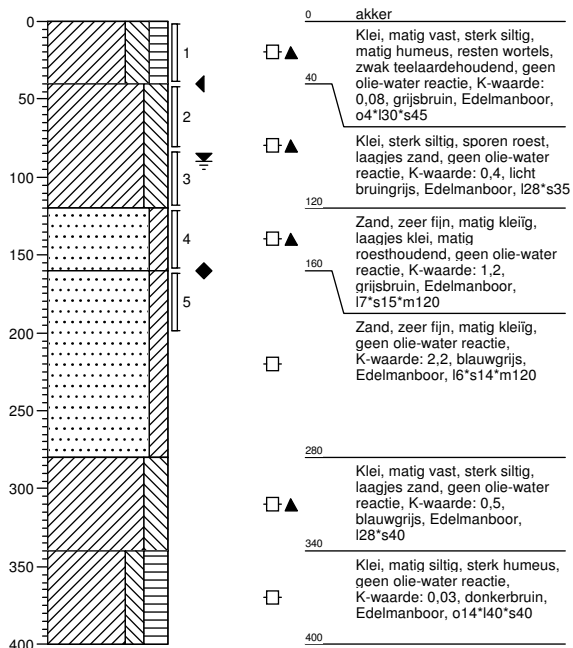
Boring: 76101a

Boormeester : Marcel la Crois
 Datum: 24-03-2015
 X: 251011,172
 Y: 604424,508
 GWS: 90
 GHG: 40
 GLG: 160
 Hoogte tov NAP 0,863



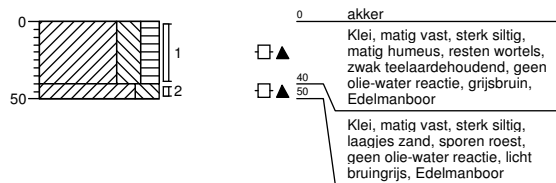
Boring: 76102

Boormeester : Marcel la Crois
 Datum: 24-03-2015
 X: 251029,985
 Y: 604399,327
 GWS: 90
 GHG: 40
 GLG: 160
 Hoogte tov NAP 0,841



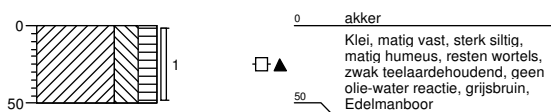
Boring: 76103

Boormeester : Marcel la Crois
 Datum: 24-03-2015
 X: 251039,705
 Y: 604397,175
 GWS:
 GHG:
 GLG:
 Hoogte tov NAP 0,88



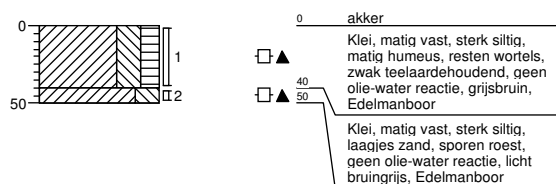
Boring: 76104

Boormeester : Marcel la Crois
 Datum: 24-03-2015
 X: 251025,54
 Y: 604388,334
 GWS:
 GHG:
 GLG:
 Hoogte tov NAP 0,796



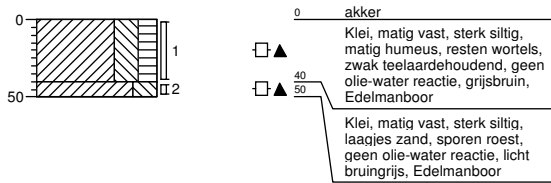
Boring: 76105

Boormeester : Marcel la Crois
 Datum: 24-03-2015
 X: 251001,191
 Y: 604423,531
 GWS:
 GHG:
 GLG:
 Hoogte tov NAP 0,809



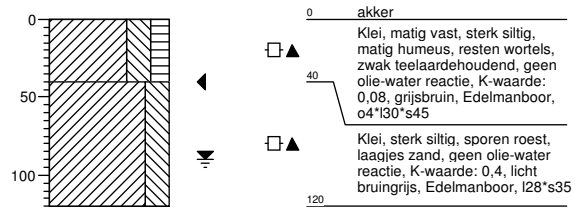
Boring: 76106

Boormeester : Marcel la Crois
 Datum: 24-03-2015
 X: 251016,079
 Y: 604432,617
 GWS: 90
 GHG: 40
 GLG: 0,883
 Hoogte tov NAP 0,883



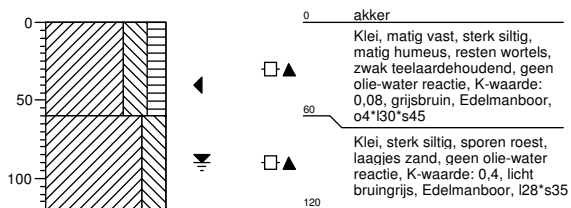
Boring: 76107

Boormeester : Marcel la Crois
 Datum: 24-03-2015
 X: 251039,441
 Y: 604459,636
 GWS: 90
 GHG: 40
 GLG: 0,875
 Hoogte tov NAP 0,875



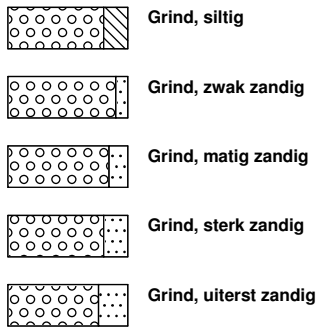
Boring: 76108

Boormeester : Marcel la Crois
 Datum: 24-03-2015
 X: 251067,494
 Y: 604413,084
 GWS: 90
 GHG: 40
 GLG: 0,923
 Hoogte tov NAP 0,923

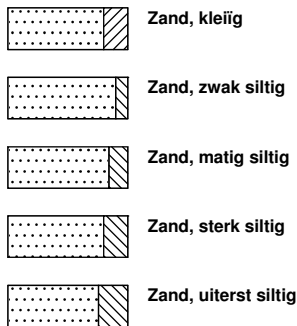


Legenda (conform NEN 5104)

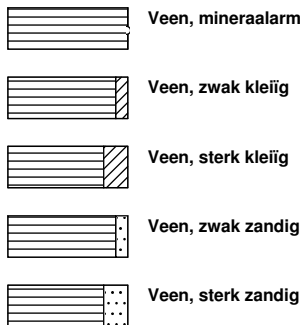
grind



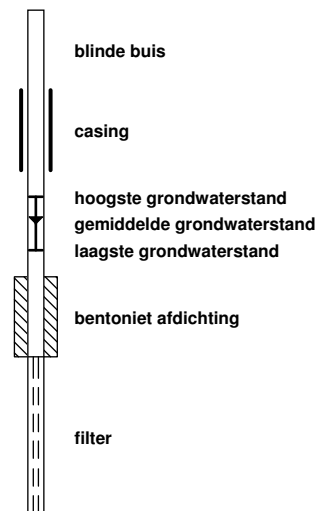
zand



veen



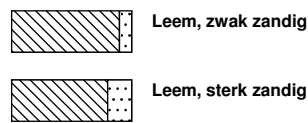
peilbuis



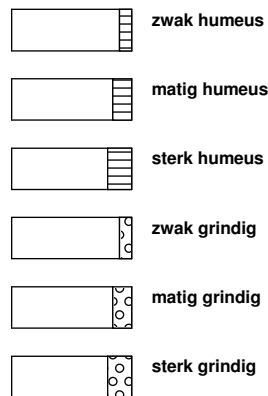
klei



leem



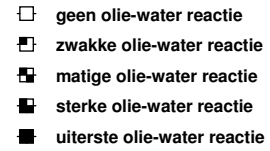
overige toevoegingen



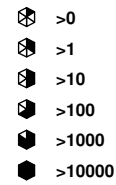
geur



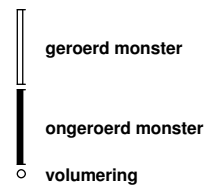
olie



p.i.d.-waarde




monsters



overig





Datum: 3-4-2015 D:\WERK\SCHIJF gis\6012-0102-000\90_GIS\TENNET.mxd

SITUATIE

NOORD - WEST 380

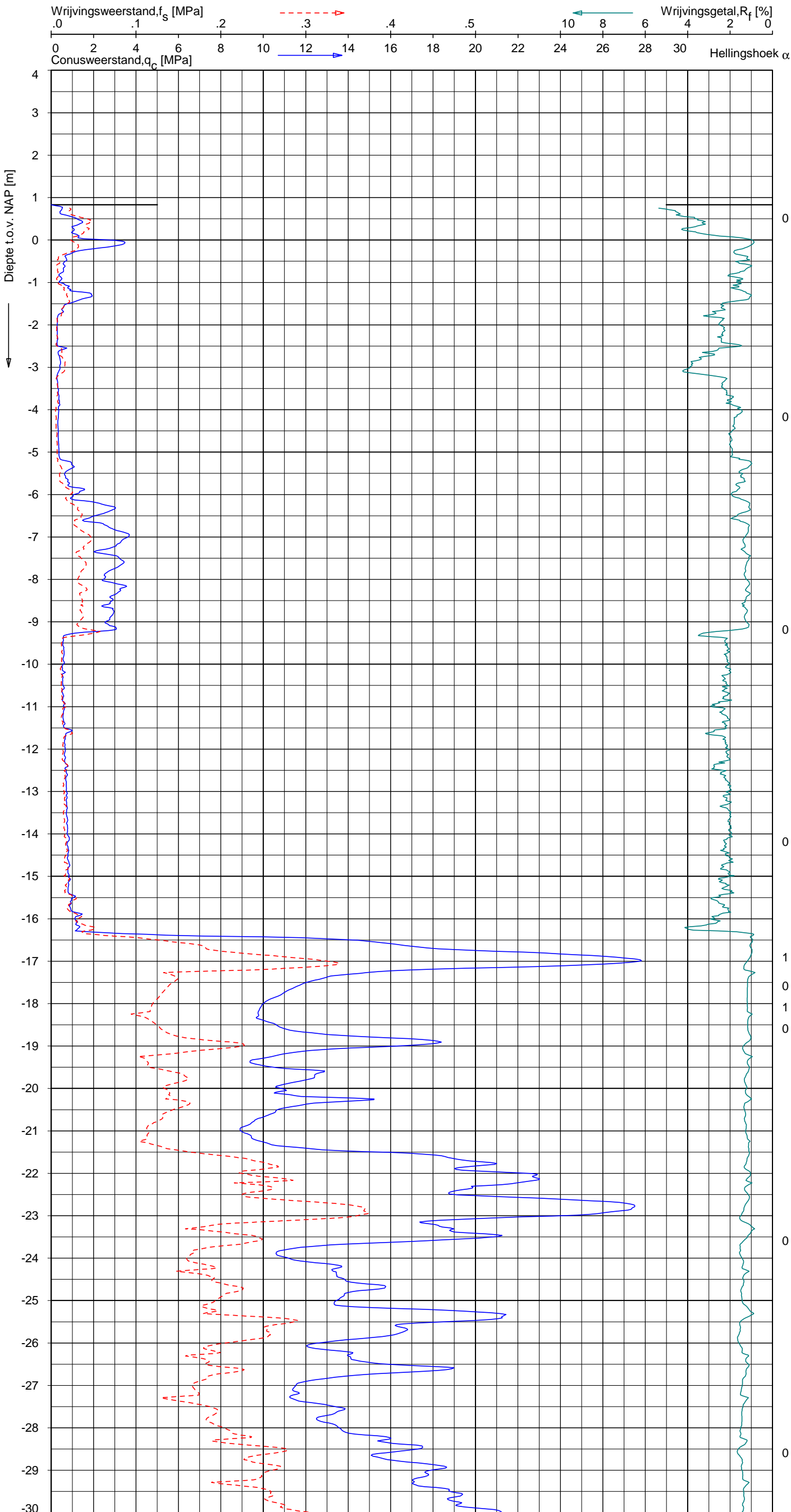
Opdr.nr.: 6012-0102-000

Bijlage : 761

UNIPLOT 05.27.nl / QcfClass-R3.cmd / 2015-04-08 16:19:48

6012-0102-000

DKM761-2 - 1



Indicatieve bodembeschrijving
 Automatisch gegenereerd uit data van de sondering, geldig onder grondwaterpeil (Robertson 1990, NL corr.)



Opg. : AS/RSL d.d. 24-mrt-2015 Coord.: X=251028.3m Y=604401.8m Systeem: RD Sondering volgens norm NEN-EN-ISO 22476-1
 Get. : HOFSTEDÉ d.d. 08-apr-2015 MV = NAP +0.83m Conus: CP15-CF75SN2 1701-2113 Toepassingsklasse 2. Test type TE1
 Conustype: A_c = 1510 mm²; A_s = 19895 mm²



SONDERING MET PLAATSELIJKE KLEEFMETING

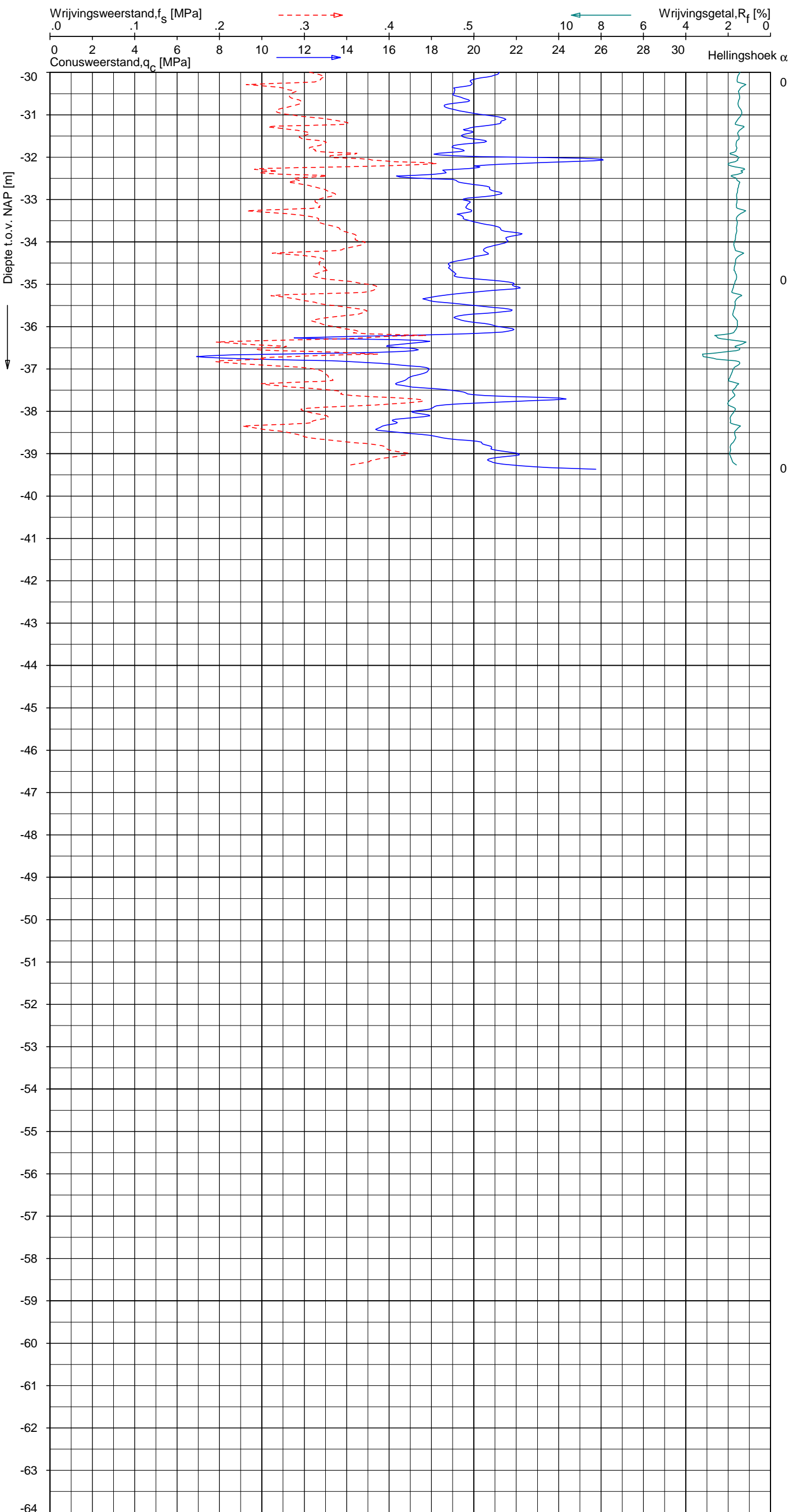
NOORD-WEST 380

Opdr. 6012-0102-000
 Sond. DKM761-2


UNIPLOT 05.27.nl / QcfClass-R3.cmd / 2015-04-08 16:19:49

6012-0102-000

DKM761-2 - 2



Indicatieve bodembeschrijving
 Automatisch gegenereerd uit data van de sondering, geldig onder grondwaterpeil (Robertson 1990, NL corr.)



Opg. : AS/RSL d.d. 24-mrt-2015 Coord.: X=251028.3m Y=604401.8m Systeem: RD Sondering volgens norm NEN-EN-ISO 22476-1
 Get. : HOFSTEDE d.d. 08-apr-2015 MV = NAP +0.83m Conus: CP15-CF75SN2 1701-2113 Toepassingsklasse 2. Test type TE1
 Conustype: $A_c = 1510 \text{ mm}^2$; $A_s = 19895 \text{ mm}^2$



SONDERING MET PLAATSELIJKE KLEEFMETING

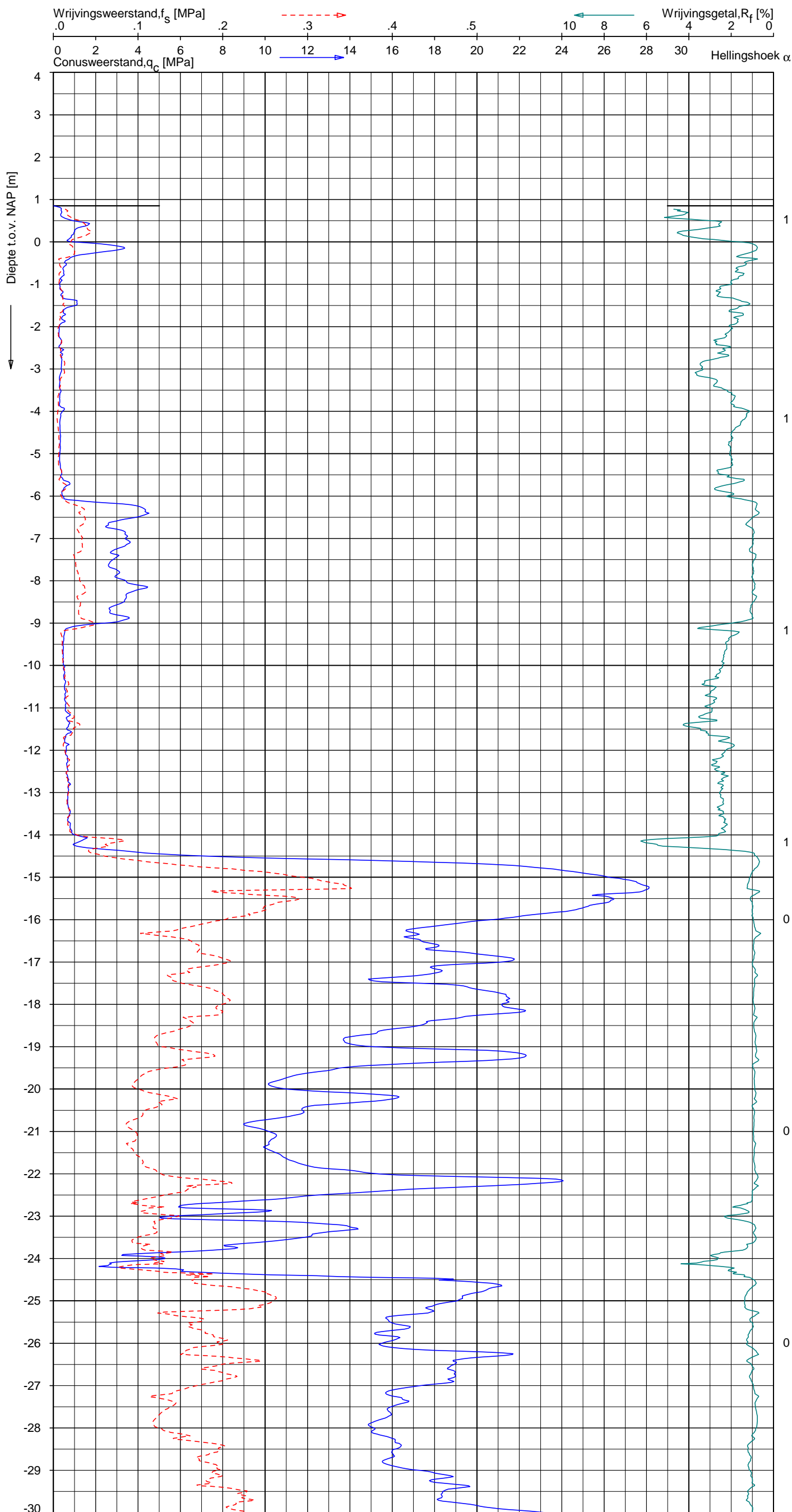
NOORD-WEST 380

Opdr. 6012-0102-000
 Sond. DKM761-2

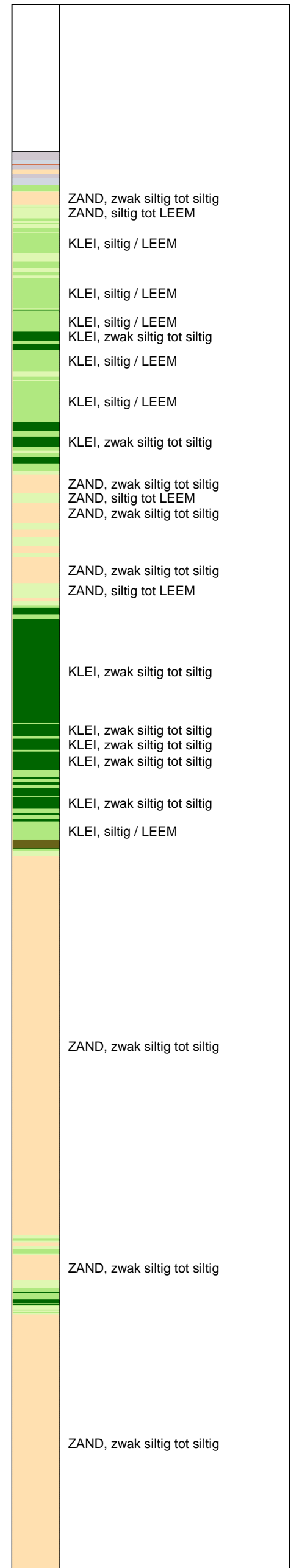
UNIPLOT 05.27.nl / QcfClass-R3.cmd / 2015-04-08 16:19:52

6012-0102-000

DKMP761-3 - 1



Indicatieve bodembeschrijving
 Automatisch gegenereerd uit data van de sondering, geldig onder grondwaterpeil (Robertson 1990, NL corr.)



Opg. : AS/RSL d.d. 24-mrt-2015 Coord.: X=251014.9m Y=604419.4m Systeem: RD Sondering volgens norm NEN-EN-ISO 22476-1
 Get. : HOFSTEDÉ d.d. 08-apr-2015 MV = NAP +0.85m Conus: CP15-CF75PA1SN2 1701-2651 Toepassingsklasse 2. Test type TE2
 Conustype: A_c = 1510 mm²; A_s = 19895 mm²



SONDERING MET PLAATSELIJKE KLEEFMETING

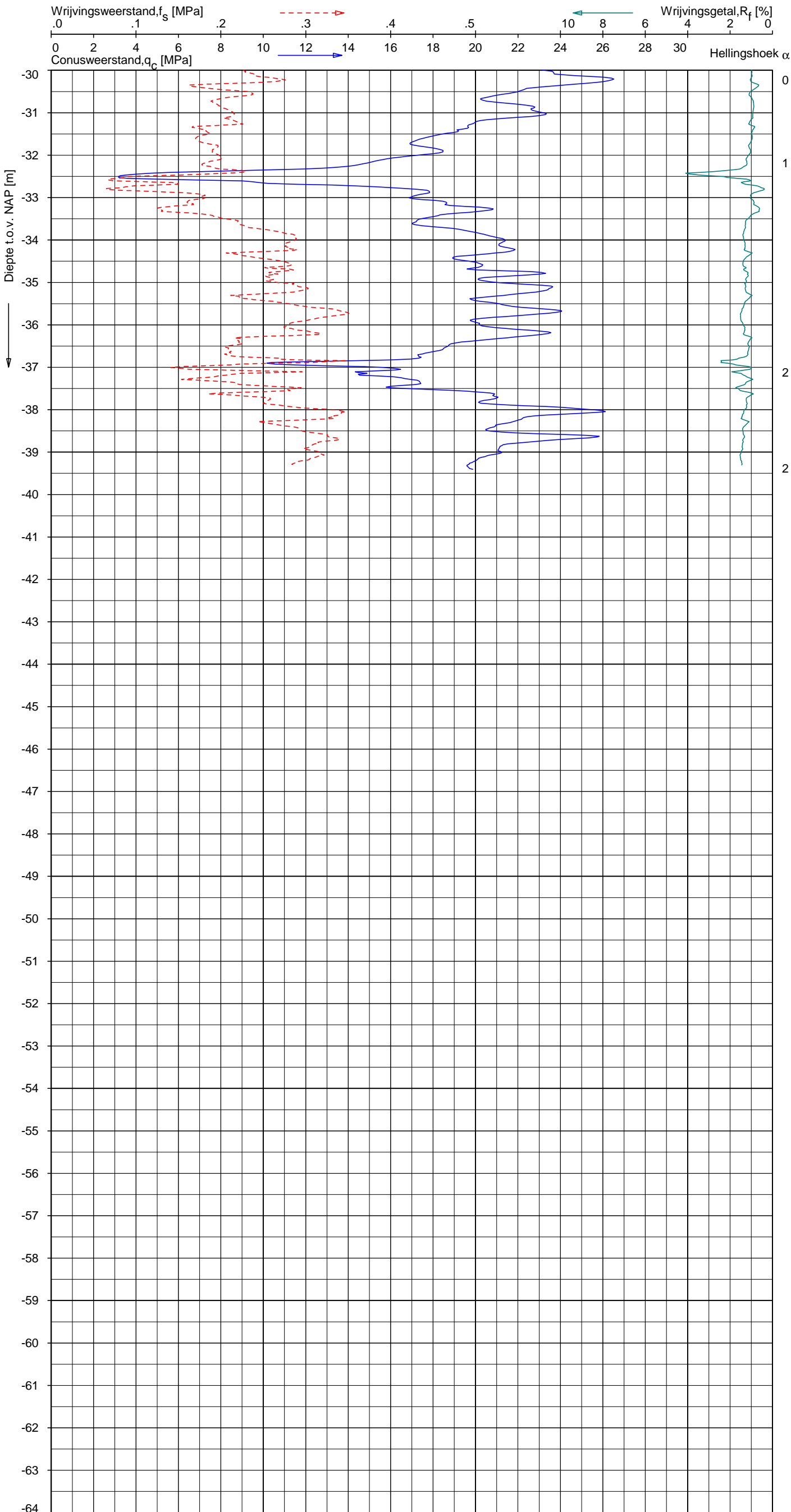
NOORD-WEST 380

Opdr. 6012-0102-000
 Sond. DKMP761-3


UNIPLOT 05.27.nl / QcfClass-R3.cmd / 2015-04-08 16:19:52

6012-0102-000

DKMP761-3 - 2



Indicatieve bodembeschrijving
 Automatisch gegenereerd uit data van de sondering, geldig onder grondwaterpeil (Robertson 1990, NL corr.)



Opg. : AS/RSL d.d. 24-mrt-2015 Coord.: X=251014.9m Y=604419.4m Systeem: RD Sondering volgens norm NEN-EN-ISO 22476-1
 Get. : HOFSTEDE d.d. 08-apr-2015 MV = NAP +0.85m Conus: CP15-CF75PA1SN2 1701-2651 Toepassingsklasse 2. Test type TE2
 Conustype: $A_c = 1510 \text{ mm}^2$; $A_s = 19895 \text{ mm}^2$



SONDERING MET PLAATSELIJKE KLEEFMETING

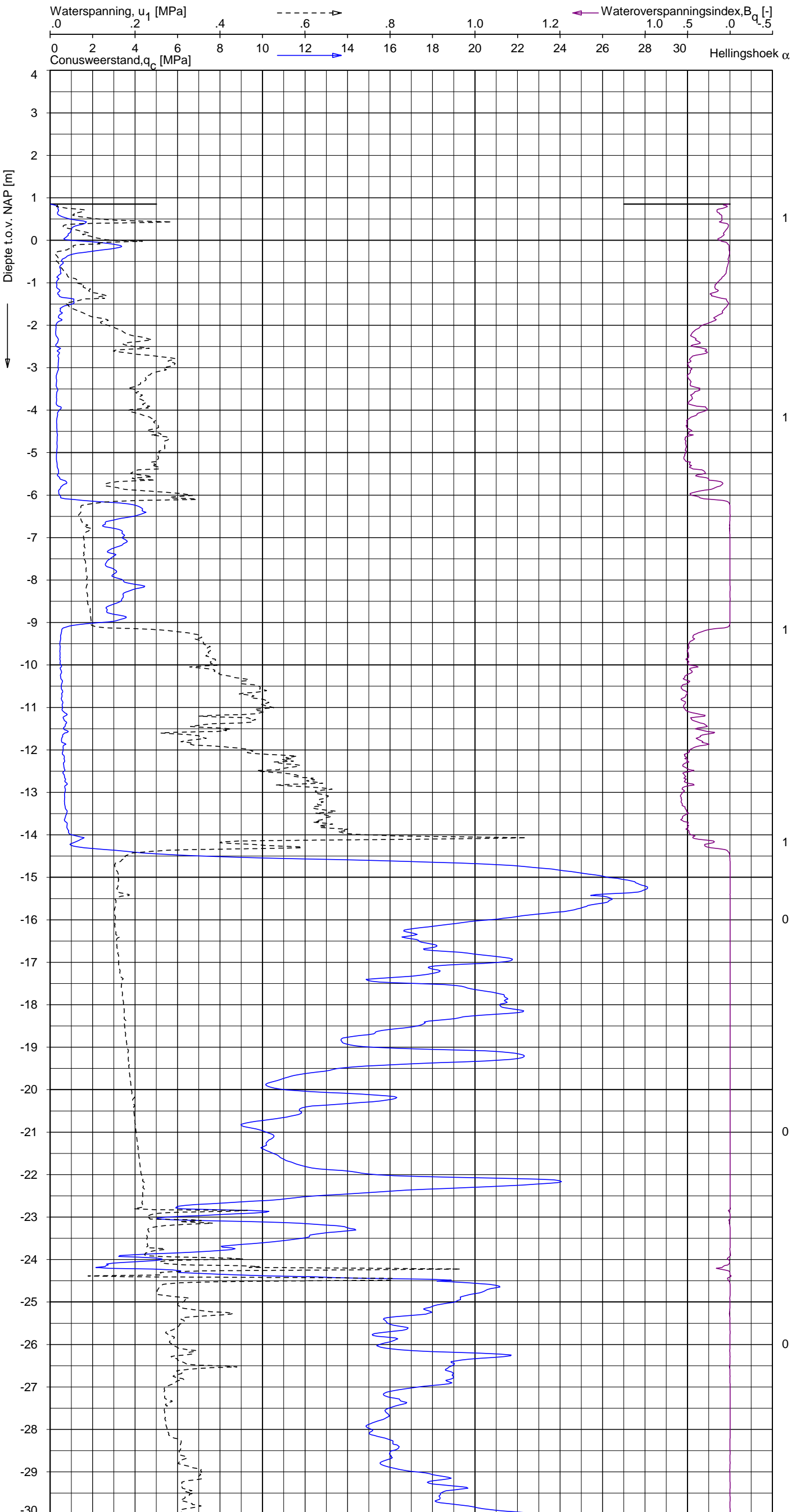
NOORD-WEST 380

Opdr. 6012-0102-000
 Sond. DKMP761-3

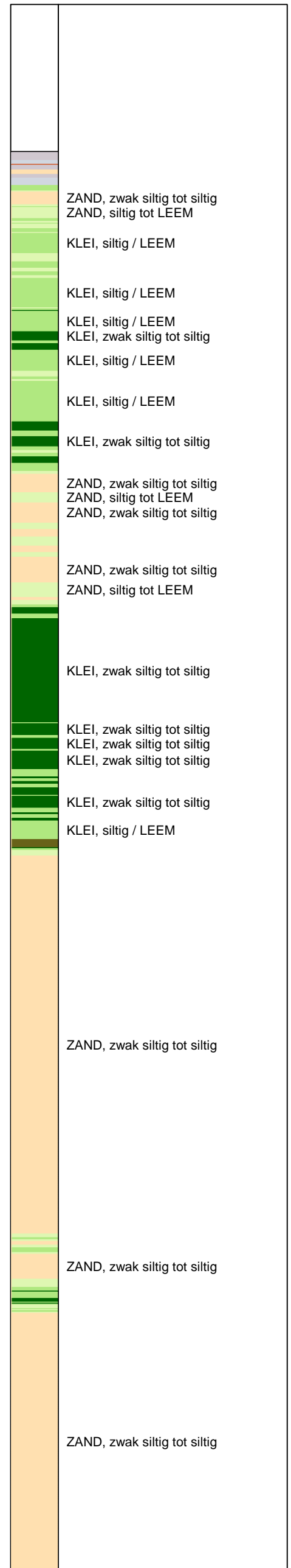
UNIPLOT 05.27.nl / QcU1Class-R3.cmd / 2015-04-08 16:20:53

6012-0102-000

DKMP761-3 - 1



Indicatieve bodembeschrijving
 Automatisch gegenereerd uit data van de sondering, geldig onder grondwaterpeil (Robertson 1990, NL corr.)



Opg.: AS/RSL d.d. 24-mrt-2015 Coord.: X=251014.9m Y=604419.4m Systeem: RD Sondering volgens norm NEN-EN-ISO 22476-1
 Get.: HOFSTEDÉ d.d. 08-apr-2015 MV = NAP +0.85m Conus: CP15-CF75PA1SN2 1701-2651 Toepassingsklasse 2. Test type TE2
 Conustype: $A_c = 1510 \text{ mm}^2$; $A_s = 19895 \text{ mm}^2$



SONDERING MET WATERSPANNINGSMETING

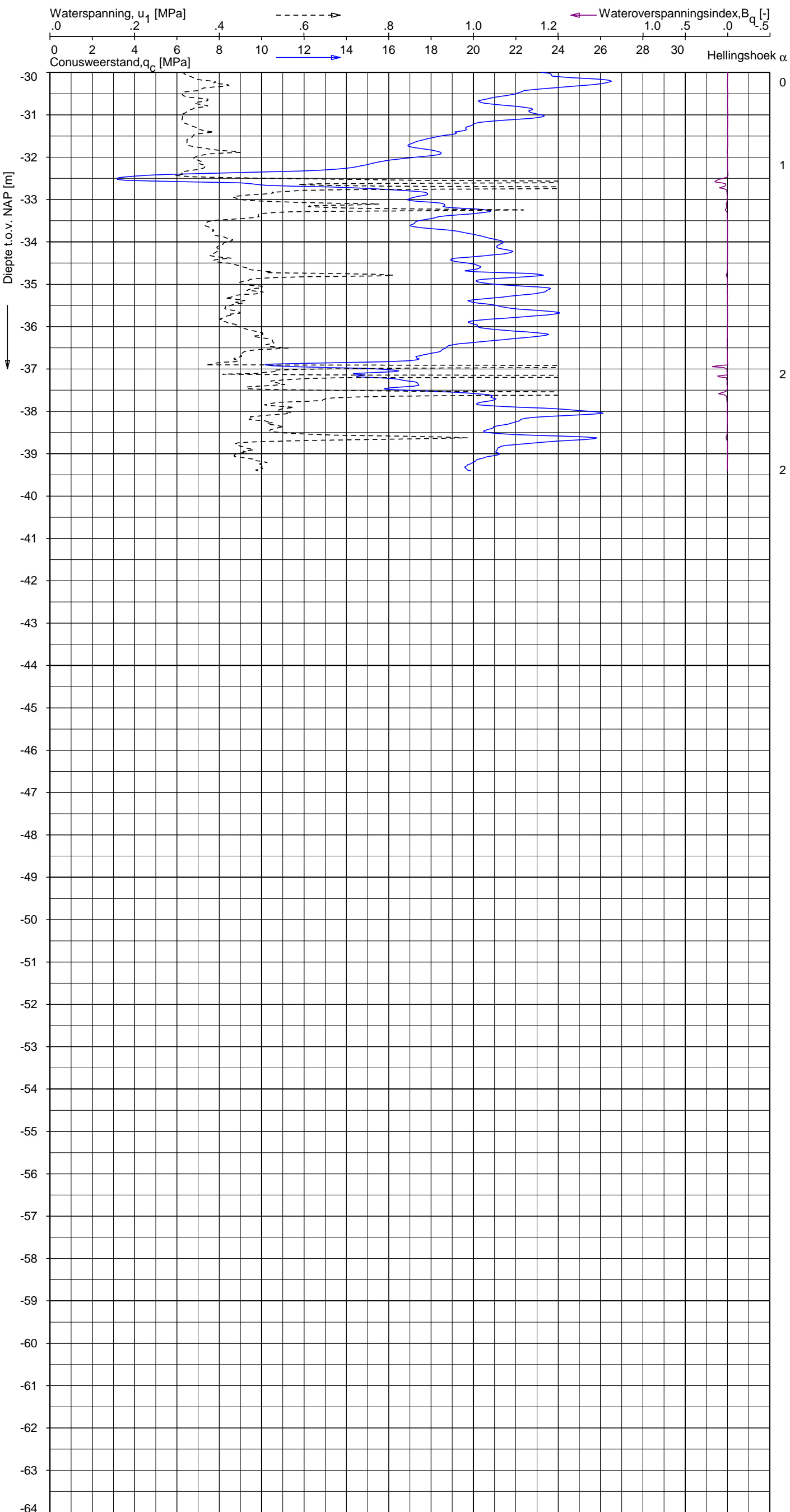
NOORD-WEST 380

Opdr. 6012-0102-000
 Sond. DKMP761-3


UNIPLOT 05.27.nl / QcU1Class-R3.cmd / 2015-04-08 16:20:53

6012-0102-000

DKMP761-3 - 2



Indicatieve bodembeschrijving
 Automatisch gegenereerd uit data van de sondering, geldig onder grondwaterpeil (Robertson 1990, NL corr.)



Opg. : AS/RSL d.d. 24-mrt-2015 Coord.: X=251014.9m Y=604419.4m Systeem: RD Sondering volgens norm NEN-EN-ISO 22476-1
 Get. : HOFSTEDÉ d.d. 08-apr-2015 MV = NAP +0.85m Conus: CP15-CF75PA1SN2 1701-2651 Toepassingsklasse 2. Test type TE2
 Conustype: $A_c = 1510 \text{ mm}^2$; $A_s = 19895 \text{ mm}^2$



SONDERING MET WATERSPANNINGSMETING

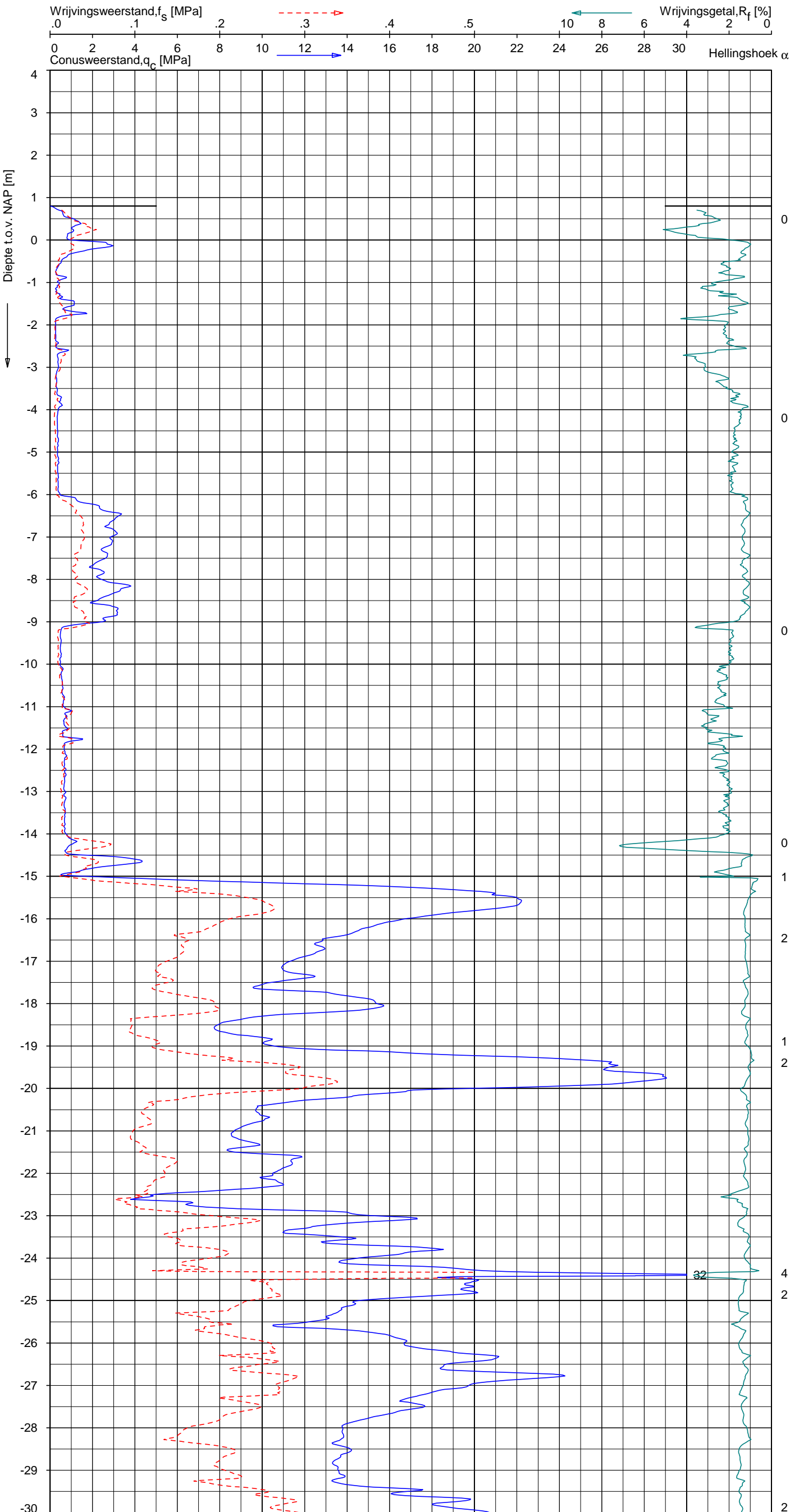
NOORD-WEST 380

Opdr. 6012-0102-000
 Sond. DKMP761-3

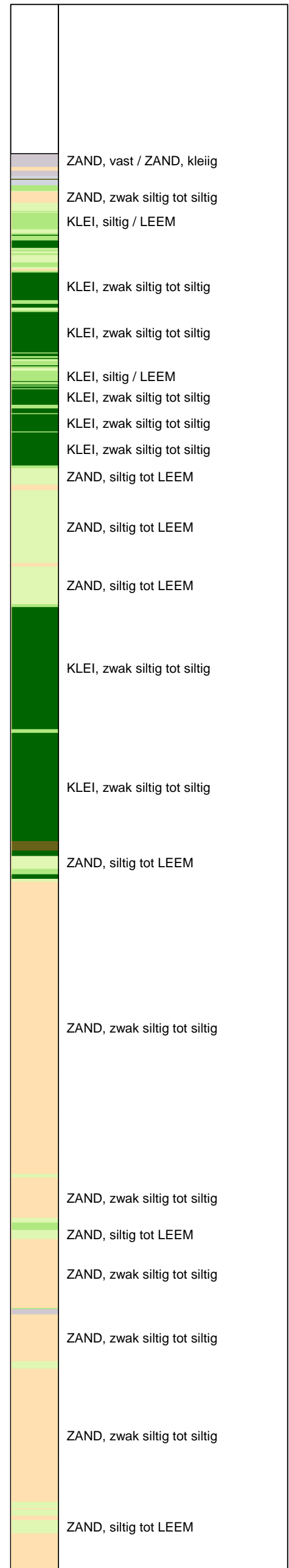
UNIPLOT 05.27.nl / QcfClass-R3.cmd / 2015-04-08 16:19:55

6012-0102-000

DKM761-4 - 1



Indicatieve bodembeschrijving
 Automatisch gegenereerd uit data van de sondering, geldig onder grondwaterpeil (Robertson 1990, NL corr.)



Opg. : AS/RSL d.d. 24-mrt-2015 Coord.: X=251010.1 m Y=604415.9 m Systeem: RD Sondering volgens norm NEN-EN-ISO 22476-1
 Get. : HOFSTEDÉ d.d. 08-apr-2015 MV = NAP +0.80 m Conus: CP15-CF75SN2 1701-2113 Toepassingsklasse 2. Test type TE1
 Conustype: A_c = 1510 mm²; A_s = 19895mm²



SONDERING MET PLAATSELIJKE KLEEFMETING

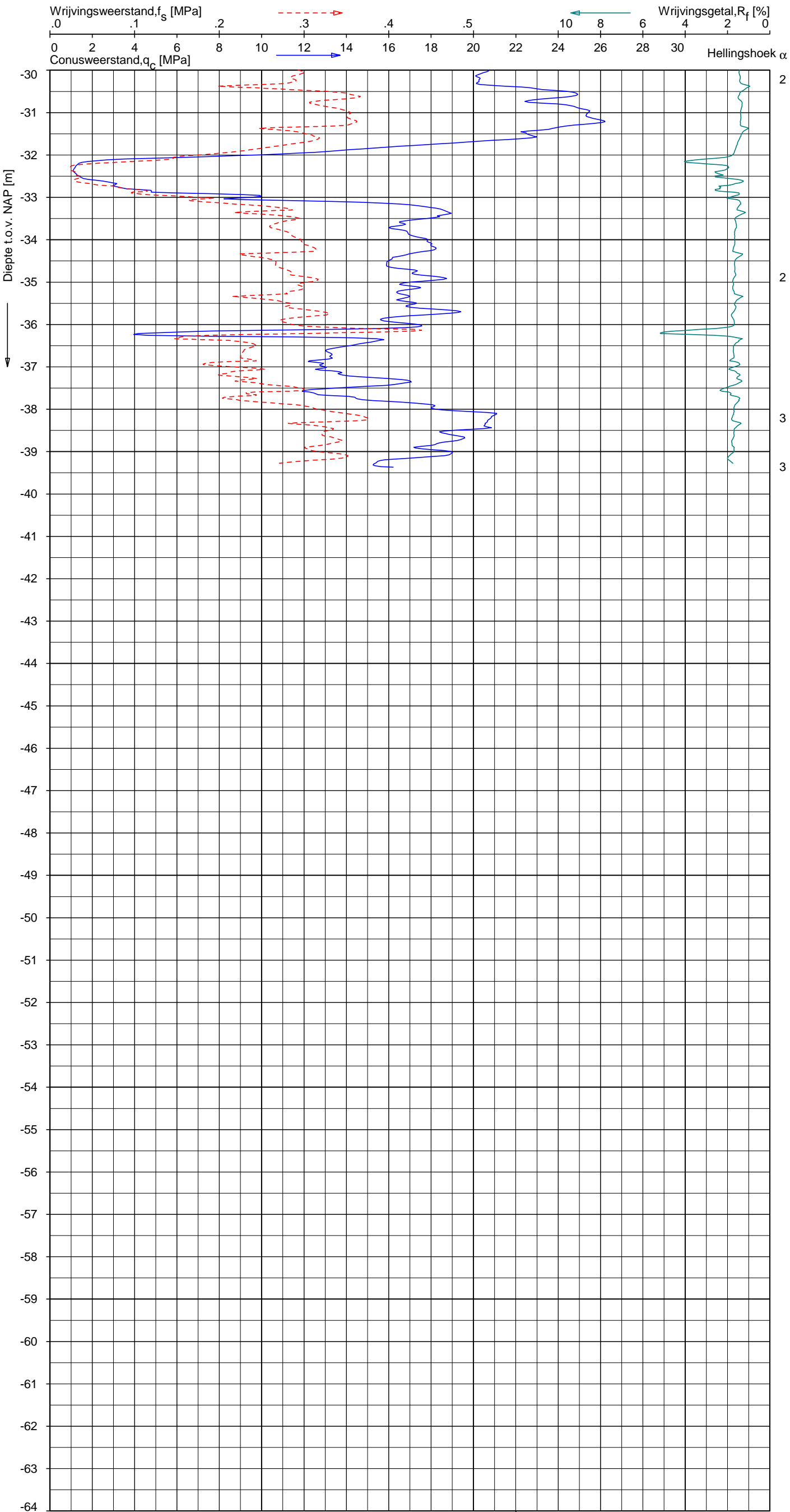
NOORD-WEST 380

Opdr. 6012-0102-000
 Sond. DKM761-4


UNIPLOT 05.27.nl / QcfClass-R3.cmd / 2015-04-08 16:19:55

6012-0102-000

DKM761-4 - 2



Indicatieve bodembeschrijving
Automatisch gegenereerd uit data van de sondering, geldig onder grondwaterpeil (Robertson 1990, NL corr.)



Opg. : AS/RSL d.d. 24-mrt-2015 Coord.: X=251010.1 m Y=604415.9 m Systeem: RD Sondering volgens norm NEN-EN-ISO 22476-1
Get. : HOFSTEDE d.d. 08-apr-2015 MV = NAP +0.80 m Conus: CP15-CF75SN2 1701-2113 Toepassingsklasse 2. Test type TE1
Conustype: A_c = 1510 mm²; A_s = 19895mm²

SONDERING MET PLAATSELIJKE KLEEFMETING

NOORD-WEST 380

Opdr. 6012-0102-000
Sond. DKM761-4

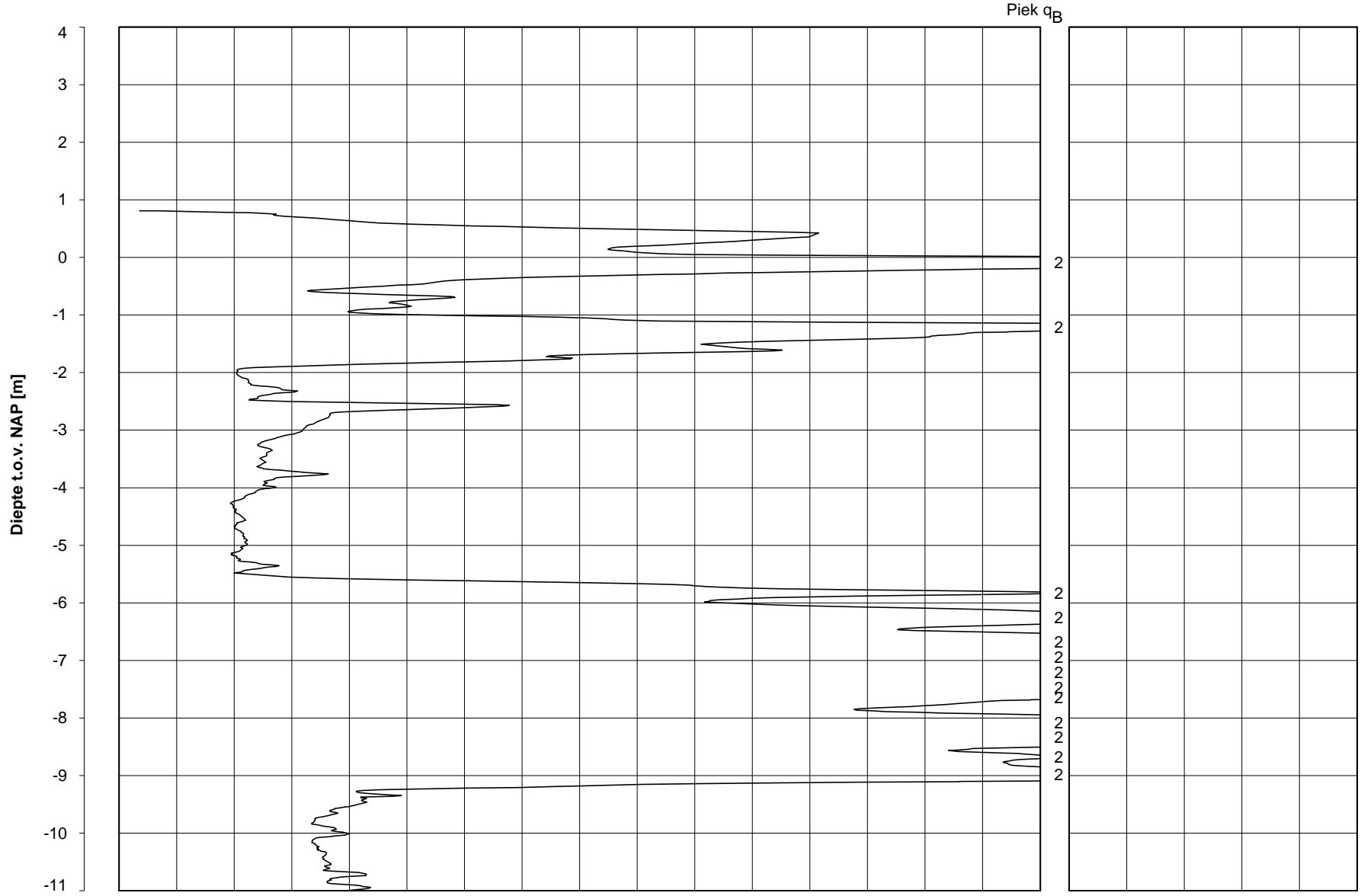


Bol Penetratie Weerstand, q_B [MPa]
.0 .1 .2 .3 .4 .5 .6 .7 .8 .9 1.0 1.1 1.2 1.3 1.4 1.5 1.6

Waterspanning, $u_{1,B}$ [MPa]
- .50 -.25 .00 .25 .50 .75

Waterspanning, $u_{2,B}$ [MPa]

Helling α [Gr]



Datum uitvoering : 24-Mar-2015

Sonde Type/Nr. : BP48-CF25SN2

DKMB761-1

BOL SONDERING

Test tov NAP [m] : +0.81

Bol Basis Opp. [mm²] : 4778

Coördinaten [m] : X = 251023.4 Y = 604398.3

NOORD-WEST 380

Opdr. nr.

6012-0102-000

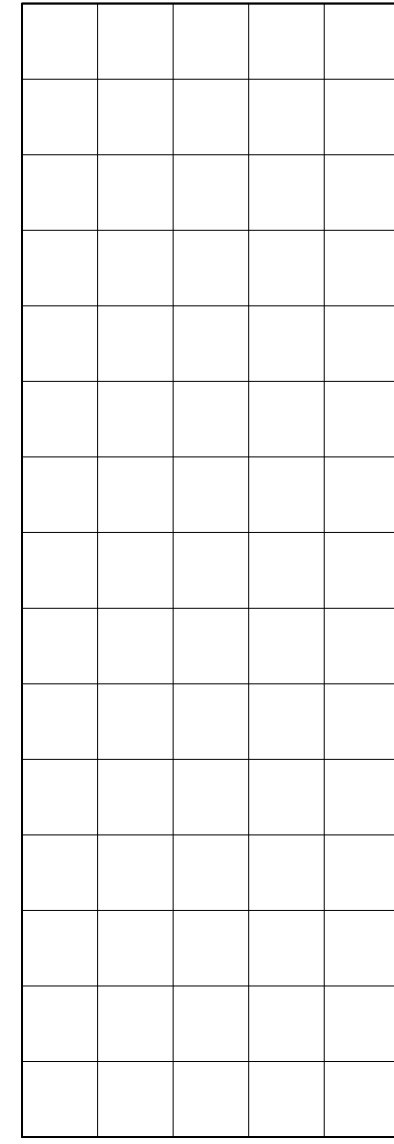
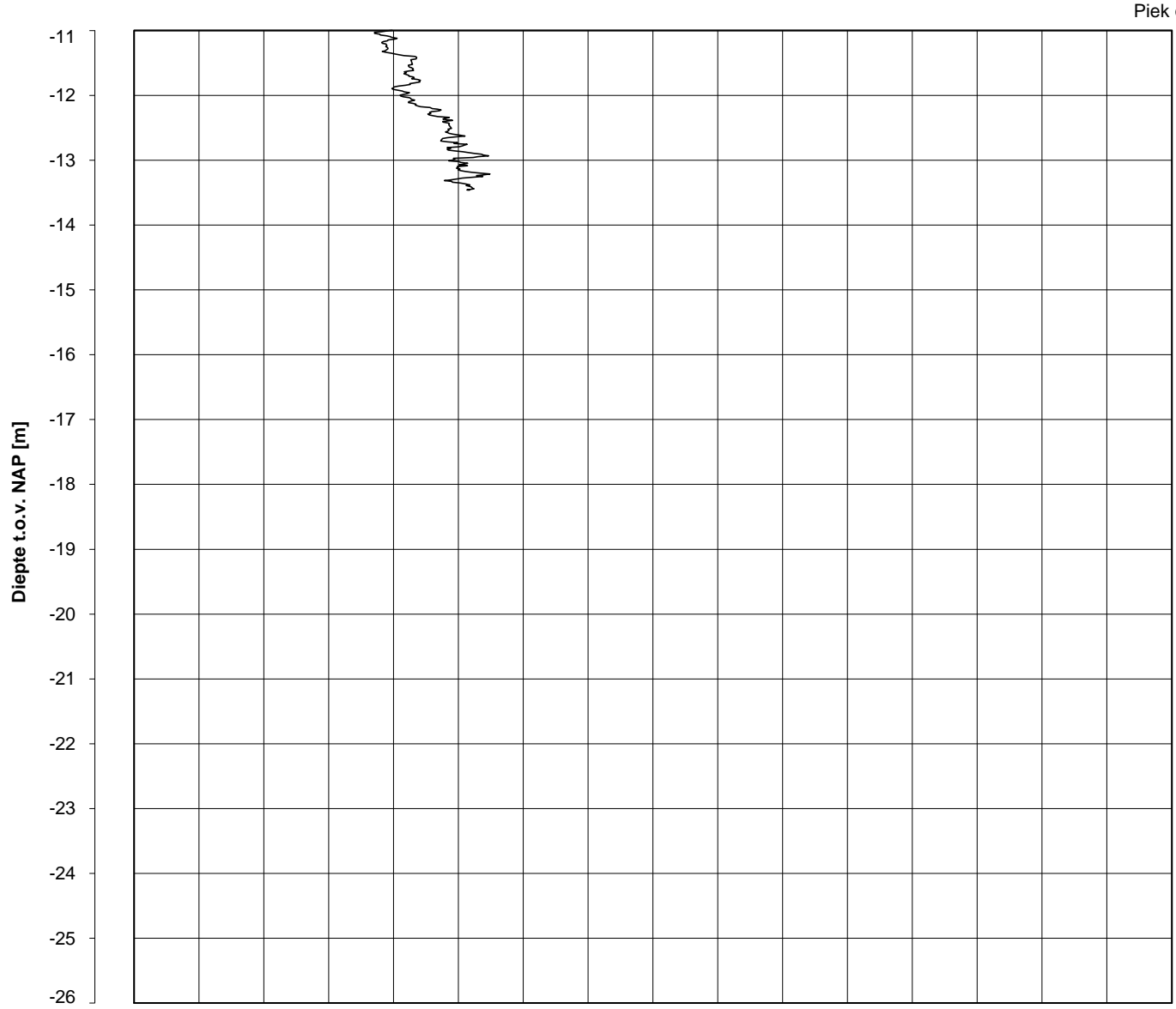
Sond. DKMB761-1

Bol Penetratie Weerstand, q_B [MPa]
.0 .1 .2 .3 .4 .5 .6 .7 .8 .9 1.0 1.1 1.2 1.3 1.4 1.5 1.6

— Waterspanning, $u_{1,B}$ [MPa]
-.50 -.25 .00 .25 .50 .75

--- Waterspanning, $u_{2,B}$ [MPa]

Helling α [Gr]



3
4
4
4

Datum uitvoering : 24-Mar-2015

Sonde Type/Nr. : BP48-CF25SN2

DKMB761-1

BOL SONDERING

Test tov NAP [m] : +0.81

Bol Basis Opp. [mm²] : 4778

Coördinaten [m] : X = 251023.4 Y = 604398.3

NOORD-WEST 380

LEGENDA TERREINPROEVEN EN GRONDSOORTEN

BORINGEN / PEILBUIZEN

●	mechanische boring (B)
◐	handboring (HB)
○	niet uitgevoerde boring
◌	niet uitgevoerde handboring
●	boring met peilbuis
●	boring met peilbuis, ondiep en diep filter
●	boring met peilbuis, ondiep, middeldiep en diep filter
◌	handboring met peilbuis
⊕	hellingsmeterbuis (HMB)
⌵	gedrukte peilbuis (PB) / minifilter (MF)
⊙	boring derden
⊙	boring derden met peilbuis

SONDERINGEN

▼	diep-/diepzware sondering
▽	middelzware sondering
▼	diep-/diepzware sondering met plaatselijke kleefmeting
▽	middelzware sondering met plaatselijke kleefmeting
⊕	slagsondering
▽	niet uitgevoerde sondering
⊕	waterspanningsmeter (WSM)
▽	sondering derden
▽	sondering derden met plaatselijke kleefmeting

Type sonderingen

M	middelzware sondering
D	diepsondering
DZ	diepzware sondering
S	slagsondering

Toegevoegde metingen

KM	meting van de plaatselijke kleef
P	meting van waterspanning
M	meting van de magnetische veldsterkte
G	meting van de geleidbaarheid
S	meting van de schuifgolfsnelheid (seismische meting)
T	meting van de temperatuur

LEGENDA / TERMINOLOGIE

grind

	Grind, siltig
	Grind, zwak zandig
	Grind, matig zandig
	Grind, sterk zandig
	Grind, uiterst zandig

zand

	Zand, kleilig
	Zand, zwak siltig
	Zand, matig siltig
	Zand, sterk siltig
	Zand, uiterst siltig

veen

	Veen, mineraalarm
	Veen, zwak kleilig
	Veen, sterk kleilig
	Veen, zwak zandig
	Veen, sterk zandig

klei

	Klei, zwak siltig
	Klei, matig siltig
	Klei, sterk siltig
	Klei, uiterst siltig
	Klei, zwak zandig
	Klei, matig zandig
	Klei, sterk zandig

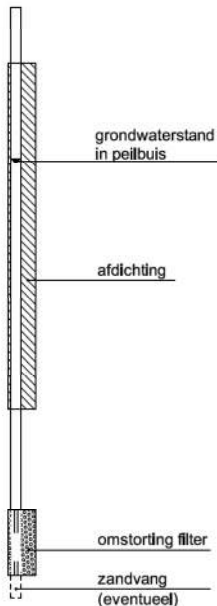
leem

	Leem, zwak zandig
	Leem, sterk zandig

Overige toevoegingen

	zwak humeus
	matig humeus
	sterk humeus
	zwak grindig
	matig grindig
	sterk grindig

Peilbuis

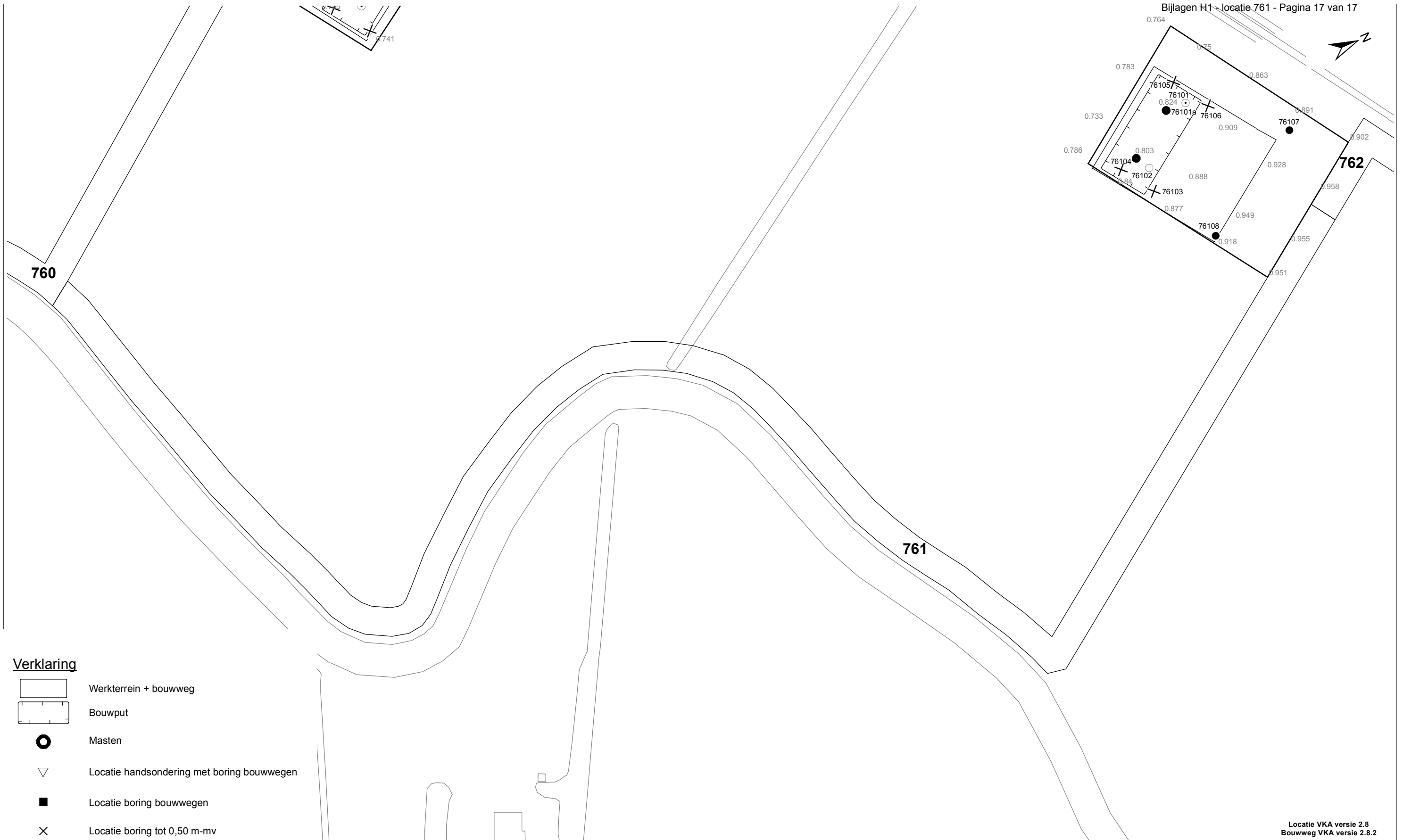


Monsters

	geroerd monster
	ongeroid monster


Overig

	gemiddeld hoogste grondwaterstand
	grondwaterstand
	gemiddeld laagste grondwaterstand
	slib
	verharding / kern / asfalt
	puin



Verklaring

-  Werkterrein + bouwweg
-  Bouwput
-  Masten
-  Locatie handsondering met boring bouwwegen
-  Locatie boring bouwwegen
-  Locatie boring tot 0,50 m-mv
-  Locatie boring tot 1,20 m-mv
-  Locatie boring tot 4,00 m-mv
-  Locatie boring + peilbuis
- SL Locatie slibmonster (Locatie)
- BS Locatie slibmonster (Bouwweg)



Locatie VKA versie 2.8
Bouwweg VKA versie 2.8.2

TITEL		BOORPUNTEN KAART MAST :		761	
		Noord - West 380 kV			
STATUS	GETEKEND DOOR	AFD.	PAR.	OPDRACHTGEVER	
	D. Dobri			TenneT	
	GECONTROLEERD DOOR	AFD.	PAR.	OMSCHRIJVING WIJZIGING	GETEKEND BIJ
	E. Aldershof				ARCADIS
	VOOR AKKOORD	AFD.	PAR.	SCHAAL	DATUM 1e UITGAVE
	J. Assink			1:1500	03.06.2015
				DATUM WIJZIGING	
VAKGEBIED	TEK. SOORT	PROJECT NR.	FORMAT	NUMMER	WIJZ. NR.
			A3	Mast nr. 761	1

2 Cultuurtechnisch onderzoek

3 Geohydrologisch onderzoek

Verantwoording

Titel: Geohydrologisch onderzoek: project: Noord – West 380 kV
Deelgebied: 1
mastnummer: 761

Projectnummer: B.02032.000377.001

Referentienummer: T206878

Revisie: 1.0

Datum: 19 oktober 2015

Auteur(s): M.J.H. Rakhorst en M.M. Houdé

Gecontroleerd door: J.B. Helder

Paraaf gecontroleerd:



Goedgekeurd door: J. Assink



Paraaf goedgekeurd:

Contact: TenneT380kVnw@arcadis.nl

In het geohydrologisch onderzoek worden twee fases onderscheiden namelijk:

- Fase 1: Beknopte analyse van effecten
- Fase 2: Uitgebreide analyse van effecten indien onderlinge beïnvloeding daar aanleiding toe geeft

Fase 1 is in dit geohydrologisch rapport in paragraaf 3.1 t/m 3.4 uitgewerkt. Indien van toepassing is fase 2 in paragraaf 3.5 en 3.6 uitgewerkt.

INHOUDSOPGAVE

3.1. Inleiding

3.2. Veld- en laboratoriumwerkzaamheden

3.3. Algemene beschrijving tracé

3.4. Bemaling

3.5. Effecten grondwater (Fase 2: indien de effecten daar aanleiding toe geven)

3.6. Uitvoeringstechnische aspecten (Fase 2: indien de effecten daar aanleiding toe geven)

3.7 Bijlagen H3

Bijlage 3-1: Locatie inclusief onderzoekspunten

Bijlage 3-2: Overzicht veldgegevens en analyseresultaten

Bijlage 3-3: Tekening: waterinformatiekaart

3.1 *Inleiding*

Doel van het geohydrologisch onderzoek is om inzicht te geven in de geohydrologische situatie op de onderhavige mastlocatie 761. Dit voor de onderbouwing van de vergunningaanvraag in het kader van de Waterwet en het op te stellen werkplan door de aannemer.

Op basis van de geohydrologische situatie is het te verwachten waterbezwaar en de grondwater- en/of stijghoogteverlaging in de omgeving tijdens de bemaling berekend. Met deze gegevens kan de benodigde vergunning in het kader van de Waterwet aangevraagd worden.

Indien de mate waarin effecten optreden niet om nadere kwantificering vraagt, wordt enkel fase 1 in deze rapportage uitgewerkt. Indien de mate waarin effecten optreden wel om nadere kwantificering vraagt, is ook fase 2 uitgewerkt. Er wordt bij het bepalen van de effecten rekening gehouden met de mogelijke invloed van bemaling van naastgelegen masten op de verlaging. Voor een mastlocatie zijn de twee naastliggende mastlocaties maatgevend voor de verlaging en de effecten.

Dit geohydrologisch onderzoek vormt daarnaast een bron van gegevens en basis voor het door de aannemer op te stellen werkplan en uitvoeringsplan van de bemaling (bemalingsplan).

Daarnaast is aandacht besteed aan de kwalitatieve aspecten, vanuit de voorgenomen lozing van bemalingswater op oppervlaktewater.

3.2 *Veld- en laboratoriumwerkzaamheden*

3.2.1 *Veldwerkzaamheden*

Ten behoeve van het geohydrologisch onderzoek zijn ter plaatse van de toekomstige bouwput de volgende veldwerkzaamheden uitgevoerd:

- 4 sonderingen tot 40 m -mv (of maximale reactiekracht van 16 ton);
- Twee boringen tot ten minste 4,0 m -mv;
- Het plaatsen van ten minste één peilbuis ter bepaling van de freatische grondwaterstand in de deklaag;
- De stijghoogte is bij plaatsing van de peilbuis bepaald. Na een wachttijd van tenminste 1 week is een tweede meting uitgevoerd;
- Het nemen van een monster van het oppervlaktewater. Niet ter plaatse van iedere mastlocatie is een monster genomen, maar wel van elk ontvangend oppervlaktewater (zie bijlage 3-3 voor de locatie van monsternamen).

De datums waarop deze veldwerkzaamheden hebben plaatsgevonden, zijn weergegeven bij de resultaten van de veldwerkzaamheden zoals weergegeven in bijlage 3-2 en 3-3.

3.2.2 *Laboratoriumwerkzaamheden*

Het grondwater in de peilbuizen en het oppervlaktewater is bemonsterd en geanalyseerd op het standaardlozingspakket (Arseen (As), Chloride (Cl), Zuurstof (O₂), Ammonium (NH₄), Stikstof (N-Kjeldahl), Fe²⁺, Fe-totaal, BZV (biologisch zuurstofverbruik), CZV (chemisch zuurstofverbruik), Sulfaat (totaal), Fosfaat (totaal), zuurgraad (pH), geleidingsvermogen (EGV), droogrest onopgeloste bestanddelen (zs)).

De resultaten van de veld- en laboratoriumwerkzaamheden zijn opgenomen in bijlage 3-2. De resultaten zijn tevens beknopt weergegeven in de als bijlage 3-3 opgenomen tekening.

3.3 *Algemene beschrijving tracé*

3.3.1 *Maaiveld*

De hoogtemetingen gedaan tijdens de veldwerkzaamheden zijn in bijlage 3-2 opgenomen. Hieruit leiden wij een gemiddelde maaiveldhoogte ter plaatse van de locatie af van 0,86 m NAP.

3.3.2 Bodemopbouw

In onderstaande paragrafen is de ondiepe bodemopbouw en geohydrologische opbouw beschreven.

3.3.2.1 Ondiepe bodemopbouw

Op basis van boringen uitgevoerd tijdens de veldwerkzaamheden bestaat de deklaag vanaf maaiveld (0,86 m NAP) tot maximale boordiepte uit klei en zand. Er is een zandlaag aanwezig van NAP -0,5 tot NAP -2 en van NAP -6 tot NAP -9.

3.3.2.2 Geohydrologische opbouw

De regionale bodemopbouw is weergegeven in onderstaande tabel 3.1. De gegevens uit deze tabel zijn ontleend aan www.DINOloket.nl aangevuld met de lokale locatiespecifieke gegevens zoals naar voren komt uit de sonderingen uitgevoerd in het kader van het geotechnische onderzoek (zie hoofdstuk 4) en de handboringen voor het cultuurtechnisch onderzoek (zie hoofdstuk 2). In onderstaande tabel zijn ook de geohydrologische formaties en de op basis van DINOloket en ervaring geïnterpreteerde parameters weergegeven (weerstanden en doorlatendheden).

Daarnaast is bij de handboringen per laag de waterdoorlatendheid (k-waarde) geschat voor het berekenen van de uit te voeren bemalingen (zie bijlage 1-1).

Tabel 3.1: Geohydrologische opbouw

Globale diepte (m NAP)	Samenstelling	Geohydrologische eenheid	Formatie	Doorlatendheid/weerstand
0,86 tot -14,5	zand klei	deklaag	Formatie van Naaldwijk	768 dagen
-14,5 tot -39,5	siltig zand	watervoerende laag	Formatie van Boxtel Peelo Formatie	0,1 tot 3 m/d

3.3.3 Watersysteem

In onderstaande paragrafen zijn de gegevens van het oppervlaktewater en grondwater beschreven.

3.3.3.1 Oppervlaktewaterpeilen

Het peil van de rond de mastlocatie gelegen oppervlaktewater is niet gemeten.

3.3.3.2 Freatisch grondwater

De Gemiddeld Hoogste Grondwaterstand (GHG) en Gemiddeld Laagste Grondwaterstand (GLG) geven de grondwaterstandsfluctuatiezone aan. Deze kunnen in het veld terug te vinden zijn als hydromorfe profielkenmerken. Op basis van de hydromorfe profielkenmerken in boringen op de locatie is een gemiddelde GHG af te leiden van 0,40 m –mv en de GLG op 1,60 m -mv. Bij een maaiveldniveau van 0,86 m NAP komt dit overeen met een GHG van 0,46 m NAP en een GLG van -0,74 m NAP.

De in peilbuis 76101-1 met filterdiepte 1,50 tot 2,50 m -mv tijdens de veldwerkzaamheden opgenomen freatische stijghoogte is weergegeven in onderstaande tabel. De waarden ten opzichte van maaiveld zijn met de maaiveldhoogte van 0,86 m NAP bij de peilbuis (in het rapport afgerond op twee decimalen) vertaald naar een waarde ten opzichte van NAP.

Tabel 3.2: Ondiepe stijghoogte peilbuis 76101-1

Datum	Stijghoogte [m -mv]	Stijghoogte [m NAP]
03/24/2015	0,90	-0,04
04/15/2015	1,32	-0,46

Stijghoogten diep grondwater

Op basis van peilbuismetingen in het freatische en in het diepe grondwater (watervoerend pakket) kan worden geconcludeerd dat een lichte kwelsituatie aanwezig is.

De in peilbuis 76101a-1 met filterdiepte 4,00 tot 5,00 m -mv tijdens de veldwerkzaamheden opgenomen stijghoogte van het watervoerend pakket is weergegeven in onderstaande tabel. De waarden ten opzichte van maaiveld zijn met de maaiveldhoogte ter plaatse van de peilbuis [0,86 m NAP] vertaald naar een waarde ten opzichte van NAP.

Tabel 3.3: Diepe stijghoogte peilbuis 76101a-1

Datum	Stijghoogte [m -mv]	Stijghoogte [m NAP]
03/24/2015	0,90	-0,04
04/15/2015	1,25	-0,39

3.3.3.3 Grond- en oppervlaktewaterkwaliteit

Het waterbeheer voor zowel de kwaliteit van grond- als oppervlaktewater valt onder verantwoordelijkheid van waterschap Noorderzijlvest. Of gehalten in het grondwater te hoog zijn en maatregelen nodig zijn voordat geloosd kan worden, dient in overleg met het waterschap te worden afgestemd.

De effecten op de waterkwaliteit kenmerken zich in het algemeen door verzilting, vermessing, zuurstofhuishouding, giftigheid, verkleuring, vertroebeling en bodemvorming. De parameters die hier invloed op hebben, zijn bepaald door een bemonstering en analyse van het grondwater in de peilbuizen en van het oppervlaktewater. De resultaten hiervan staan in tabel 3.4 weergegeven. Van het ondiepe grondwater zijn geen kwaliteitsgegevens beschikbaar.

Voor het lozen van grondwater is het Besluit lozing buiten inrichting van toepassing (16 maart 2011, artikel 3.2). Lozing in oppervlaktewater is toegestaan indien het gehalte onopgeloste stoffen ten hoogste 50 mg/l bedraagt en als gevolg van de lozing geen visuele verontreiniging optreedt. Dit laatste hangt over het algemeen samen met de aanwezigheid van ijzer en het zuurstofgehalte.

Ter plaatse van de lozingspunten zijn het oppervlaktewater en de waterbodem geanalyseerd. Dit is gedaan om de kwaliteit van het oppervlaktewater inzichtelijk te maken en de mate van visuele verontreiniging als gevolg van opwerveling van de waterbodem te kunnen inschatten.

In tabel 3.4 is tevens de norm voor onopgeloste bestanddelen in oppervlaktewater opgenomen. De tabel is aangevuld met indicatieve lozingsnormen voor de parameters die vanuit de zorgplicht relevant zijn voor de waterkwaliteit. Deze normen zijn echter indicatief en gebaseerd op Commissie Integraal Waterbeheer (Kleine en kortdurende lozingen Wvo, juni 2001).

Tabel 3.4: Grond- en oppervlaktewaterkwaliteit en indicatieve lozingsnormen

Parameter	Eenheid	Meetwaarde grondwater ondiep (76101-1)	Meetwaarde grondwater diep (76101a-1-1)	Meetwaarde oppervlaktewater (76101OW-1-1)	Indicatieve norm
Filterdiepte	m -mv	1,50 tot 2,50	4,00 tot 5,00	n.v.t.	n.v.t.
Droogrest onopgeloste bestanddelen	mg/l	n.b.*	240,00	15,00	< 50,00
Zuurstof [O]	mg O ₂ /l	n.b.*	0,20	8,70	> 5,00
IJzer [Fe]	mg/l	n.b.*	4,40	0,24	< 5,00
Ammonium (als N)	mg N/l	n.b.*	15,00	< 0,05	< 20,00
Arseen [As]	µg/l	n.b.*	17,00	4,90	< 30,00
Chloride [Cl]	mg/l	n.b.*	9760,00	170,00	< 200,00
Fosfor [P]	mg/l	n.b.*	9,90	0,05	< 1,00
Stikstof (N; volgens Kjeldahl)	mg/l	n.b.*	38,00	1,10	< 20,00
Sulfaat (opgelost, als S)	mg S/L	n.b.*	33,00	18,00	< 100,00

*n.b. = niet beschikbaar.

De gehalten, waargenomen in peilbuis 76101a-1 met filterdiepte 5,00 tot 6,00 m -mv rond de diepte van de grondwateronttrekking, zijn representatief voor de lozing van de grondwateronttrekking.

Uit bovenstaande tabel kan geconstateerd worden dat bij de lozing van het grondwater de volgende indicatieve lozingsnormen overschreden worden: droogrest onopgeloste bestanddelen (hierna zwevende stof genoemd), zuurstof, chloride, fosfor en stikstof.

De indicatieve lozingsnorm voor zuurstof wordt overschreden en de concentratie in het ontvangende oppervlaktewater is hoger dan die in het te lozen water. De verwachting is dat er door de lozing een verslechtering in waterkwaliteit in het ontvangende oppervlaktewater optreedt.

Het te lozen grondwater heeft voor zwevende stof, chloride, fosfor en stikstof een hogere waarde ten opzichte van de indicatieve lozingsnormen en ten opzichte van het ontvangende oppervlaktewater. De verwachting is dat er door de lozing een verslechtering in waterkwaliteit in het ontvangende oppervlaktewater optreedt.

Maatregelen die genomen kunnen worden om de concentratie van deze stoffen te verlagen (of verhogen bij zuurstof) zijn de volgende:

- de concentratie zuurstof kan door middel van beluchten worden verhoogd;
- de concentratie zwevende stof (droogrest onopgeloste bestanddelen) kan verlaagd worden door middel van een filter.

3.4 Bemaling

3.4.1 Aanlegmethode bi-pole mast

De afmeting van de bouwput bedraagt 20x40 m. De benodigde ontgravingsdiepte bedraagt 3,00 m – mv. Voor de aanleg van de mastvoet wordt met een maximale aanlegperiode en bemalingsduur van 4 weken gerekend.

3.4.2 Berekening

Bij de berekening van het waterbezwaar is rekening gehouden met de volgende uitgangs- en aandachtspunten.

3.4.2.1 Uitgangspunten

- De berekeningen zijn uitgevoerd ten opzichte van de stijghoogte in het watervoerend pakket om geen onderschatting te maken van het waterbezwaar (worstcase-scenario);
- Bij de bemaling is uitgegaan van een ontwateringsdiepte van 0,5 m beneden de putbodem;
- De onttrekkingshoeveelheden en bijbehorende verlagingen zijn berekend uitgaande van een instationair onttrekkingsdebiet. Bij een gespannen pakket is uitgegaan van een stationair onttrekkingsdebiet aangezien binnen de aangehouden bemalingsduur het maximale invloedgebiedsgebied wordt bereikt;
- Voor analytische berekeningsmethoden is een oneindig uitgestrekt homogeen pakket verondersteld. Bij een gespannen pakket is uitgegaan van een stationair onttrekkingsdebiet aangezien binnen de aangehouden bemalingsduur het maximale invloedgebiedsgebied wordt bereikt;
- In de onttrekkingshoeveelheden is geen rekening gehouden met een eventuele toename in debiet als gevolg van de nabije ligging van oppervlaktewater;
- In de berekeningen wordt rekening gehouden met de effectieve dikte van de watervoerende laag (onvolkomenheid van filters volgens Forcheimer);
- De lozing van het onttrokken grondwater kan plaatsvinden op nabij gelegen oppervlaktewater, waar ook het monster uit oppervlaktewater is genomen (zie bijlage 3-3);
- Per mastlocatie wordt met een maximale bemalingsduur van 4 weken gerekend.

3.4.2.2 Debiet en waterbezwaar

Bij de bemalingen kan sprake zijn van een freatische, een deels semi-gespannen en deels gespannen situatie van het grondwater. De formules van Theis kan worden gebruikt bij instationaire bemaling voor deze drie situaties. Omdat deze allemaal voorkomen op dit tracé is de formule van

Theis toepasbaar. Hiervoor dient wel de parameter meewerkend porievolume of specifieke berging per situatie aangepast te worden. Op de delen van het tracé waar een gespannen situatie van het grondwater aanwezig is, passen wij de formule van De Glee toe.

Theis

Voor de berekening van debieten en verlaging van de stijghoogte in freatische, een deels semi-gespannen situatie van het grondwater is gebruik gemaakt van een afgeleide van de formule van Theis (1935).

$$Q_{Theis} = \frac{s_r \cdot 4 \cdot \pi \cdot kD}{W(u)}$$

met S_r = gewenste verlaging ter hoogte van de bouwput (m)
 kD = transmissiviteit (m²/d)
 $W(u)$ = Theis Well functie (-)

Waarin u :

$$u = \frac{r^2 S}{4 \cdot kD \cdot t} \quad (-)$$

met r = straal bouwput (m)
 S = bergingscoëfficiënt (-)
 t = tijd (d)

$W(u)$: Theis well functie, die benaderd kan worden door:

$$W(u) = -0,5772 - \ln u + u - \frac{u^2}{2.2!} + \frac{u^3}{3.3!} - \frac{u^4}{4.4!} + \dots$$

De Glee

Op de delen van het tracé waar een gespannen situatie van het grondwater aanwezig is, passen wij de formule van De Glee toe.

Spanningsbemaling

De formule van De Glee kan worden gebruikt voor stationaire berekeningen in semi-gespannen aquifers. In dat geval is sprake van nalevering vanuit de aquitard of bovenliggende aquifer. De volgende randvoorwaarden:

- Aquifer is semi-gespannen;
- Aquifer en aquitard zijn oneindig uitgestrekte pakketten;
- Homogeen, isotroop en uniforme dikte van de aquifer;
- Uitgangssituatie: horizontale grondwaterspiegel;
- Constante onttrekkingshoeveelheid en stroming naar de put is stationair;
- Volkomen bron;
- Verticale stroming in aquitard;
- Verwaarloosbare verlaging in boven- (en onder-)gelegen aquifer;
- $\lambda > 3D$.

Maatgevend voor de mate van nalevering van grondwater uit een boven- (en onder)liggend pakket is de weerstand van de aquitard (deklaag) en de hoeveelheid te onttrekken water.

Formule van De Glee:

$$Q_{DeGlee} = \frac{(s \cdot 2 \cdot \pi \cdot kD)}{K_0(r/\lambda)}$$

met s = gewenste verlagings ter hoogte van de bouwput
 $K_0 (r/\lambda)$ = Besselfunctie
 r = straal van de bouwput
 λ = spreidingslengte = $\sqrt{k * D * c}$
 k = doorlatendheid
 D = dikte aquifer
 c = weerstand aquitard

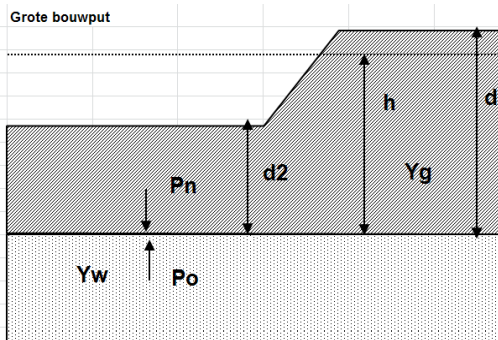
3.4.2.3 Opbarstgevaar

Indien zich onder de bouwputbodembodem een slecht doorlatende laag bevindt, bestaat er een risico dat de bouwputbodembodem, als gevolg van de waterdruk aan de onderzijde van deze laag, zal opbarsten. Het gevaar voor opbarsten wordt bepaald door de verhouding tussen de opwaartse en neerwaartse krachten, in formule:

$$V_f = P_n/P_o = d_2 * Y_g / h * Y_w$$

Waarin:

V_f veiligheidsfactor, verhouding tussen neer- en opwaartse druk (1,2);
 P_n neerwaartse druk door bovenliggende grondlagen (kN/m²);
 P_o opwaartse druk (waterspanning) (kN/m²);
 d_2 dikte van de slecht doorlatende grondlagen onder de bouwputbodembodem (m);
 Y_g gemiddeld volumegewicht van de grond inclusief poriewater (kN/m³);
 Y_w gemiddeld volumegewicht van poriewater (kN/m³);
 h stijghoogte van het grondwater in de onderliggende watervoerende laag t.o.v. de onderzijde van de slecht doorlatende laag.



Tabel 3.5: Uitgangspunten en uitkomsten van de opbarstberekening.

	uitgangspunten			Yw	aandeel bodem			Yg	evenwichtsberekening			
	d2 [m]	d [m]	h [m]		veen [10]	klei [14]	zand [18]		Pn [kN]	Po [kN]	Yf <1,2	verlaging stijghoogte [m]
mast	12,35	15,35	14,95	9,80	0,00	0,30	0,70	16,80	207,48	146,51	Nee	0,0

Voor de opbarstberekening is gebruik gemaakt van de hoogste waarde van de gemeten grondwaterstanden (freatisch) en stijghoogtes (watervoerend pakket).

Uit bovenstaande tabel volgt of er een veiligheidsfactor (Y_f) is, die al dan niet groter is dan 1,2. Aangezien hier "Nee" aangegeven is, is geen verlaging van de stijghoogte door spanningsbemaling benodigd om opbarsting van de bouwput te voorkomen,

3.4.2.4 Bandbreedteanalyse

Voor de bandbreedteanalyse is een tweetal parameters die we beschouwen:

- Bodemopbouw;
- Stijghoogten.

De gegevens van het te bemalen werk zoals bemalingsduur en afmetingen nemen wij niet mee omdat deze als uitgangspunt gezien moeten worden.

Het onttrekkingsdebiet en waterbezwaar worden voornamelijk bepaald door de doorlatendheid van de aanwezige zandlaag onder de deklaag. Op basis van de boorbeschrijvingen en ervaring hebben we een kD waarde van 15,00 m²/dag aangehouden. De doorlatendheid zou kunnen variëren tussen 0,01 m/dag en 1,00 m/dag. Bij de berekening van het debiet en waterbezwaar wordt rekening gehouden met deze spreiding.

Uitgangspunt is het worst-case scenario, daarom zijn het uiteindelijke debiet en waterbezwaar met de maximale doorlatendheid opgenomen in het rapport.

3.4.2.5 Debiet en waterbezwaar

Deklaag

Voor de bemaling van de deklaag met een verlaging ten opzichte van de GHG van 3,10 m is het totaal benodigd debiet berekend op 30,56 m³/uur. Bij een verlaging ten opzichte van de GLG van 1,90 is het totaal benodigde debiet berekend op 18,73 m³/uur.

Er is geen spanningsbemaling in het watervoerend pakket nodig.

Het totale debiet van de bemaling bedraagt bij GHG 30,56 m³/uur en bij GLG 18,73 m³/uur.

Waterbezwaar

De bemalingsduur bedraagt vier weken. Het totaal verwachte waterbezwaar in de bemalingsperiode van 4 weken bedraagt circa 20.540 m³ bij GHG en 12.590 m³ bij GLG.

Het waterbezwaar overschrijdt de vergunningsplichtige hoeveelheid niet.

Een aantal zaken kan leiden tot een hoger waterbezwaar dan hier berekend is. Er kan neerslag vallen. Daarnaast moet rekening gehouden worden met het leegpompen van de bouwkuip en mogelijk leegpompen van nabijgelegen oppervlaktewater. Ook kunnen mogelijke onvoorziene situaties tot extra waterbezwaar leiden. Deze zijn niet meegenomen in de berekening van het waterbezwaar.

3.4.3 Bemalingswijze

Bij de bemalingswijze dient rekening gehouden te worden met de heterogeniteit in bodemopbouw. Het goed ontwateren van de verschillende lagen in de bodem kan door het toepassen van verticale onttrekkingfilters met lange perforatie en, al dan niet haalbuizen.

3.4.4 Verlaging grondwaterstand en invloedsgebied

3.4.4.1 Invloedgebied freatisch pakket

In afbeelding 3.1 is de ligging van de mastlocatie en het maximale invloedsgebied weergegeven op een topografische ondergrond.

Het maximale invloedsgebied in de deklaag bedraagt 125 m, onder de slecht doorlatende laag in de watervoerende laag 0 m. Dit maximale invloedsgebied is weergegeven op kaart om een eventuele afweging te maken over het al dan niet acceptabel zijn van deze effecten.

3.4.4.2 Invloedsgebied watervoerend pakket

Tabel 3.6: Invloedsgebieden bij GHG

verlaging	afstand [m]	
	freatisch pakket	watervoerend pakket
0,05 m	125	0
0,10 m	110	0
0,20 m	90	0

	afstand [m]	
verlaging	freatisch pakket	watervoerend pakket
0,50 m	70	0
1,00 m	55	0

3.4.5 Beknopte analyse mogelijke effecten

Binnen het maximale invloedsgebied zijn de volgende objecten aanwezig: kabels en leidingen (afstand 53 m/verlaging > 1 m), bestaande vakwerkmast (afstand 33 m) en landbouw met watergangen (zie afbeelding 3.1).

Kabels en Leidingen

Er ligt op circa 53 meter afstand een buis- en gasleiding. Naar verwachting geven de bodemopbouw en grondwaterverlagingen ter plaatse van deze leidingen geen aanleiding tot het optreden van zettingsschade, omdat de grondwaterverlaging niet onder het GLG niveau uitkomt. Er zijn hierdoor geen mitigerende maatregelen noodzakelijk.

Er ligt op circa 53 meter afstand een buis- en gasleiding. Naar verwachting geven de bodemopbouw en grondwaterverlagingen ter plaatse van deze leidingen aanleiding tot het optreden van zettingsschade. Het is niet uit te sluiten dat ten behoeve van deze leidingen mitigerende maatregelen genomen moeten worden. Deze te nemen maatregelen worden voorafgaand en/of tijdens de constructiewerkzaamheden afgestemd met de beheerders.

Bestaande vakwerkmast

De bodemopbouw en grondwaterverlagingen ter plekke van de bestaande vakwerkmast geven aan dat wel kans op zettingen kan optreden. Deze eventuele zettingen leiden niet tot schade aan de fundering van de mast. Daarom zijn geen verdere maatregelen benodigd voorafgaand aan en/of tijdens de constructiewerkzaamheden.

Landbouw

Als gevolg van de verlaging van de grondwaterstand is niet uit te sluiten dat droogteschade optreedt aan de vegetatie van landbouwgebieden. Voorafgaand aan de werkzaamheden moet worden afgestemd met de beheerder en eigenaar.

Grondwaterbeschermingsgebieden

De locatie is niet gelegen in een waterwingebied of boringsvrije zone en dus ook niet binnen een grondwaterbeschermingsgebied.

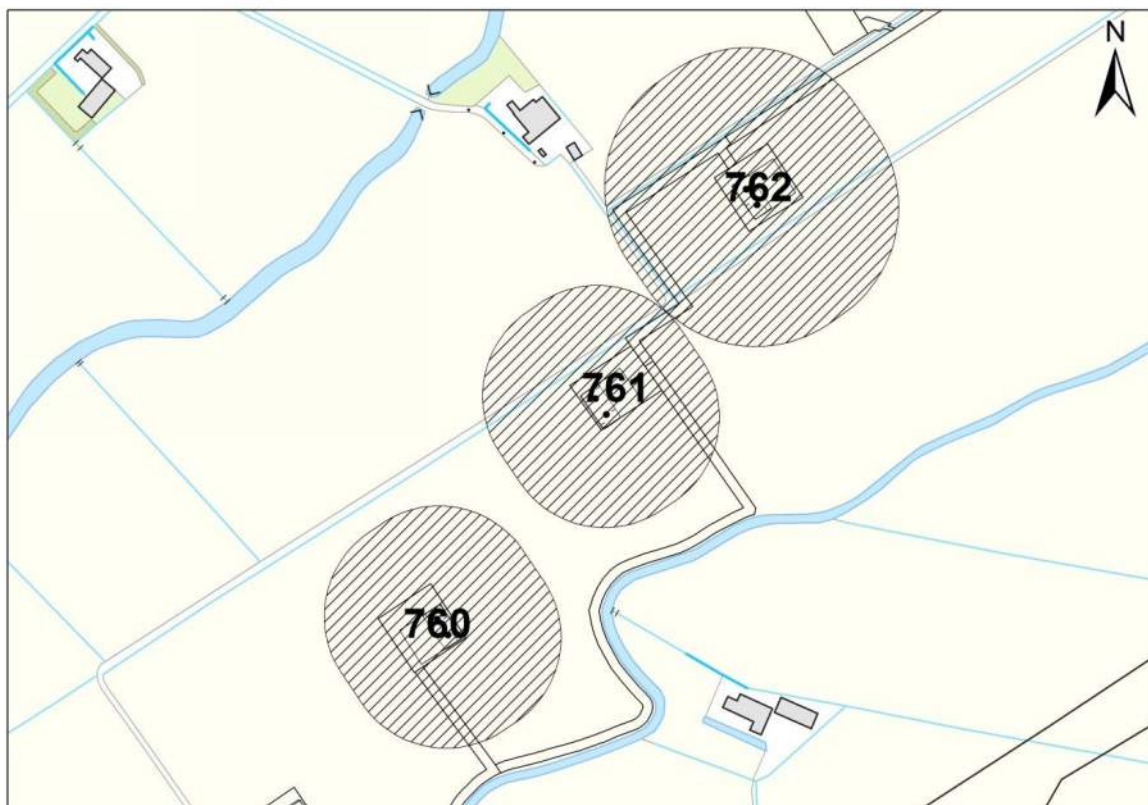
Grondwateronttrekkingen

Grondwateronttrekkingen van derden zijn op basis van het landelijk grondwaterregister en gegevens van de provincie niet aanwezig. Er is geen informatie beschikbaar over onttrekkingen die niet bij de provincie zijn geregistreerd.

Mogelijke maatregelen om het invloedsgebied te verkleinen zijn:

- Verhogen van de mastvoet;
- Toepassen van retourbemaling, in het geval van spanningsbemaling;
- Toepassen van onttrekkingsbeperkende maatregelen zoals waterdichte (beton)vloeren of biologische afbreekbare waterremmende injectievloeistof;
- Verkorten van de bemalingsduur.

Afbeelding 3.1: Ligging mastlocatie en invloedsgebied op topografische ondergrond (Bron: top10NL-Kadaster)



3.5 *Effecten grondwater*

Op basis van de aanwezige bodemopbouw is het berekende invloedsgebied op locatie 761 representatief voor de nabij gelegen mastlocaties. Aanleiding voor een uitgebreide analyse van effecten is daarom niet aanwezig. De thema's in onderstaande paragrafen 3.5 en 3.6 worden daarom niet verder uitgewerkt.

- 3.5.1 Zettingen
- 3.5.2 Droogteschade landbouw
- 3.5.3 Droogteschade natuur
- 3.5.4 Verontreinigingen
- 3.5.5 Archeologie
- 3.5.6 Grondwateronttrekkingen derden

3.6 *Uitvoeringstechnische aspecten*

- 3.6.1 Technische principes bemaling
- 3.6.2 Voorschriften, vergunningen en heffingen
- 3.6.3 Monitoring

3.7 *Samenvatting*

In tabel 3.7 is een samenvatting weergegeven van het verwachte waterbezwaar, de geadviseerde bemalingswijze en aandachtspunten.

Tabel 3.7: Samenvatting bemaling

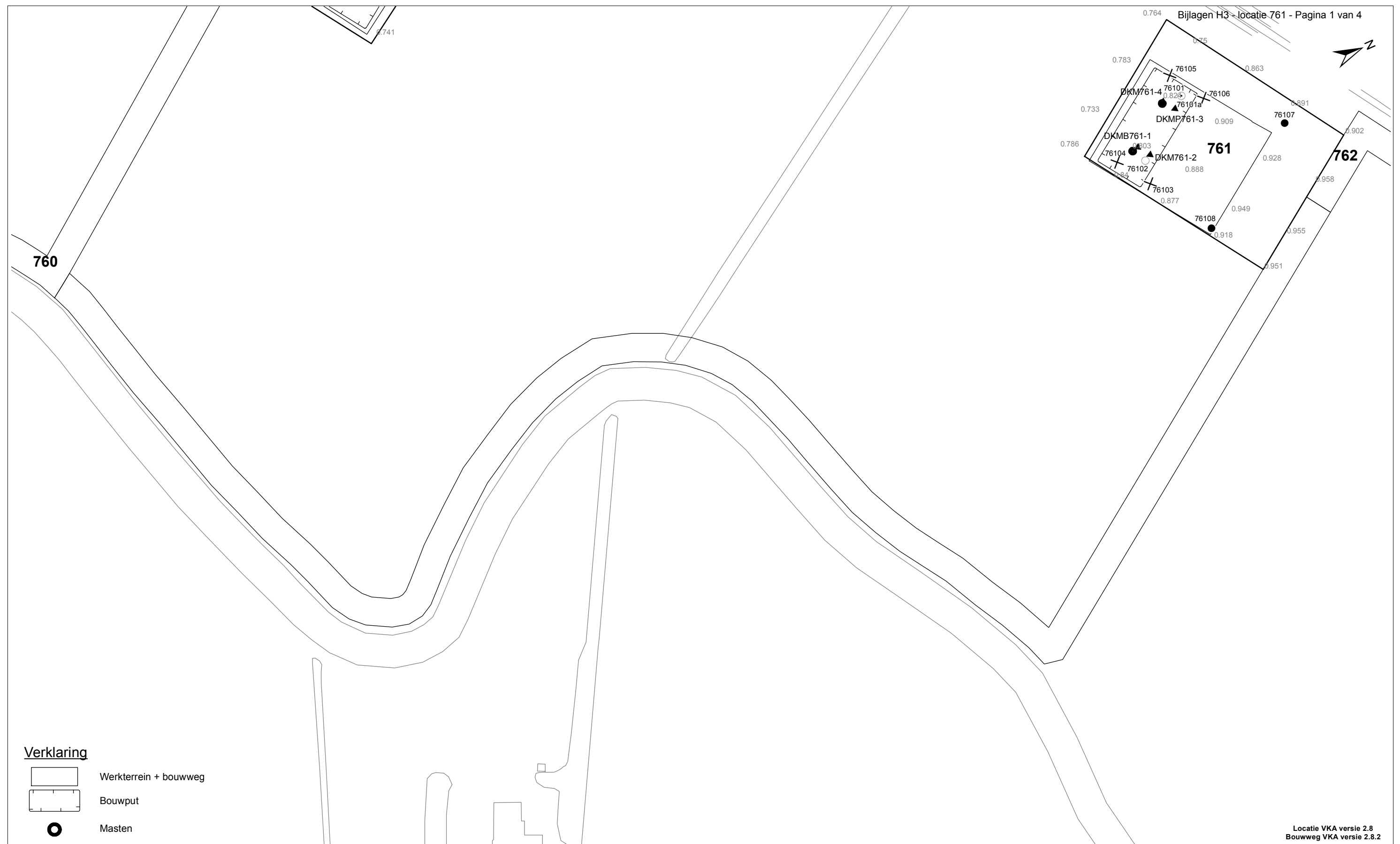
thema	resultaat
lozing	Aandachtspunten zwevende stof, zuurstof, chloride, stikstof en fosfor
spanningsbemaling noodzakelijk	Nee
debiet freatisch pakket	30,56 m ³ /uur
debiet watervoerend pakket/spanningsbemaling	0 m ³ /uur voor GHG
debiet totaal	30,56 m ³ /uur voor GHG
bemalingsduur	4 weken
totaal waterbezwaar	20.540 m ³
Invloedgebied deklaag	125 m
Invloedgebied watervoerend pakket	0 m
Bemalingswijze	verticale bemaling van deklaag
Potentieel effect	Zettingschade buisleidingen en droogteschade

3.8 *Bijlagen H3*

Bijlage 3-1: Locatie inclusief onderzoekspunten

Bijlage 3-2: Overzicht veldgegevens en analyseresultaten

Bijlage 3-3: Tekening: waterinformatiekaart











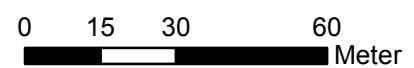
760

761

762

Verklaring

-  Werkterrein + bouwweg
-  Bouwput
-  Masten
-  Locatie sondering incl. nummer
-  Locatie boring tot 0,50 m-mv
-  Locatie boring tot 1,20 m-mv
-  Locatie boring tot 4,00 m-mv
-  Locatie boring + peilbuis



Locatie VKA versie 2.8
Bouwweg VKA versie 2.8.2

TITEL		GEOHYDROLOGIE KAART MAST : 761	
Noord - West 380 kV			
STATUS	GETEKEND DOOR D. Dobri	AFD.	PAR.
	GECONTROLEERD DOOR E. Aldershof		OPDRACHTGEVER TenneT
	VOOR AKKOORD J. Assink		OMSCHRIJVING WIJZIGING
			GETEKEND BIJ ARCADIS
			DATUM 1e UITGAVE 03.06.2015
			DATUM WIJZIGING
VAKGEBIED	TEK. SOORT	PROJECT NR.	FORMAT A3
			NUMMER Mast nr. 761
			WIJZ. NR. 1

Bijlage 3-2 overzicht veldgegevens mast 761
Van het ondiepe grondwater zijn geen analysegegevens beschikbaar

Tabel 3.8: Veldmetingen peilbuis 76101-1

Parameter	Meetwaarde	Eenheid
Datum monstername	04/15/2015	
Filterdiepte	1,50 tot 2,50	m-mv
Zuurgraad	7,60	
Geleidbaarheid stabiel	2990,00	µS/cm
Grondwaterstand	1,32	m-mv
Temperatuur	11,20	°C

Tabel 3.9: Veldmetingen peilbuis 76101a-1

Parameter	Meetwaarde	Eenheid
Datum monstername	04/15/2015	
Filterdiepte	4,0 tot 5,0	m-mv
Zuurgraad	7,6	
Geleidbaarheid stabiel	> 20000	µS/cm
Grondwaterstand	1,25	cm-mv
Temperatuur	12,4	°C

Tabel 3.10: Analyse grondwater peilbuis 76101a-1

Parameter	Meetwaarde	Eenheid
Filterdiepte	4,0 tot 5,0	m-mv
Ammonium	19,00	mg/l
Ammonium (als N)	15,00	mg N/l
Arseen [As]	17,00	µg/l
BZV-5	100,00	mg O2/l
Chloride	9760,00	mg/l
CZV	190,00	mg/l
Droogrest onopgeloste bestanddelen	240,00	mg/l
Fosfaat (als P2O5)	23,00	mg P2O5/l
Fosfaat (als PO4)	30,00	mg PO4/l
Fosfor [P]	9,90	mg/l
IJzer [Fe]	4,40	mg/l
Stikstof (N; vlgs Kjeldahl)	38,00	mg/l
Sulfaat (als SO4)	99,00	mg SO4/l
Sulfaat (opgelost, als S)	33,00	mg S/L
Zuurstof [O]	0,20	mg O2/l

Tabel 3.11: Veldmetingen oppervlaktewater 76101OW-1

Parameter	Meetwaarde	Eenheid
Zuurgraad	7,3	
Geleidbaarheid stabiel	1230	µS/cm
Temperatuur	11,3	°C

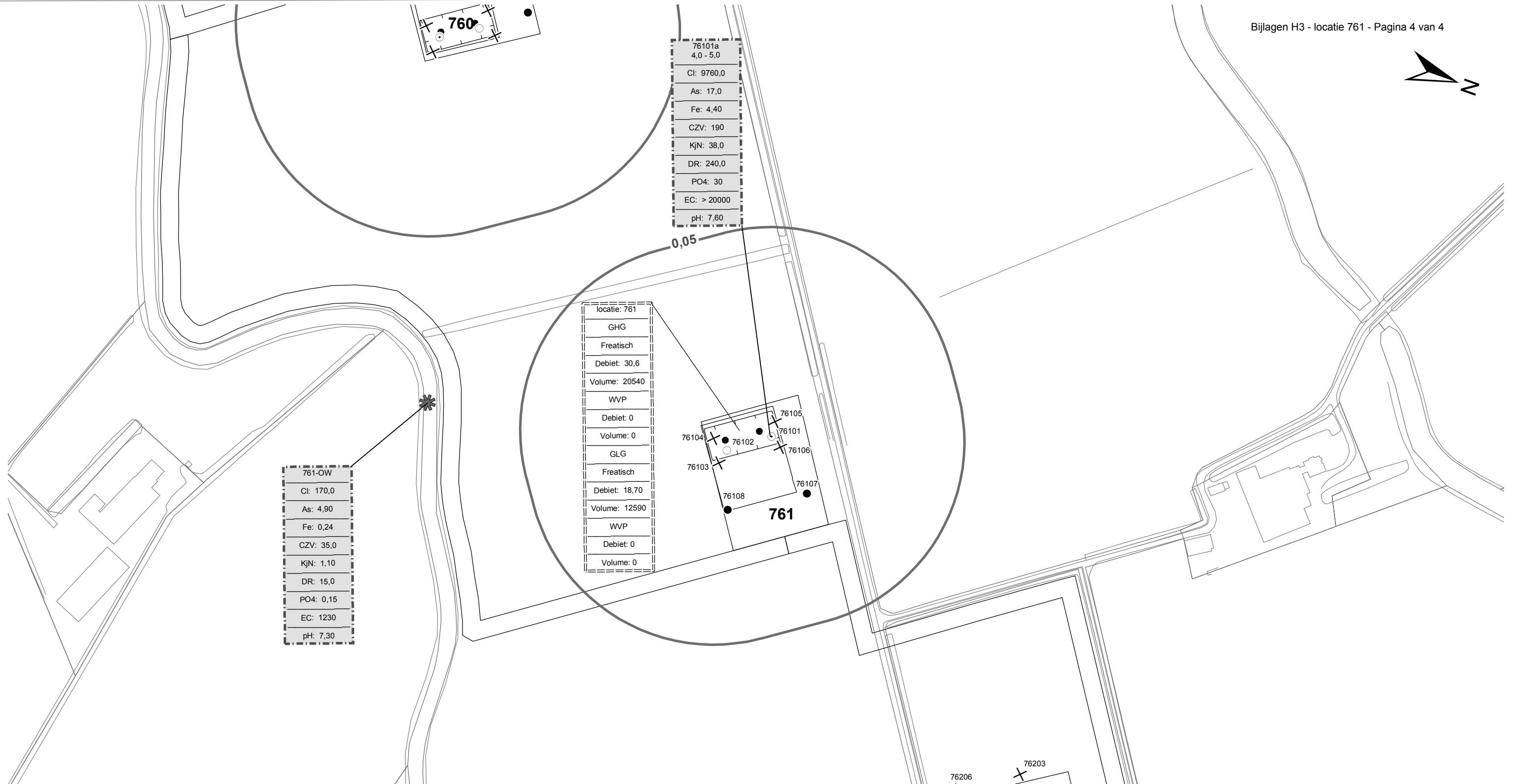
Tabel 3.12: Analyse oppervlaktewater 76101OW-1

Parameter	Meetwaarde	Eenheid
Datum monstername	04/15/2015	
Ammonium	< 0,065	mg/l
Ammonium (als N)	< 0,05	mg N/l
Arseen [As]	4,90	µg/l
BZV-5	1,90	mg O2/l

Chloride	170,00	mg/l
CZV	35,00	mg/l
Droogrest onopgeloste bestanddelen	15,00	mg/l
Fosfaat (als P ₂ O ₅)	0,12	mg P ₂ O ₅ /l
Fosfaat (als PO ₄)	0,15	mg PO ₄ /l
Fosfor [P]	0,05	mg/l
IJzer [Fe]	0,24	mg/l
Stikstof (N; vlgs Kjeldahl)	1,10	mg/l
Sulfaat (als SO ₄)	54,00	mg SO ₄ /l
Sulfaat (opgelost, als S)	18,00	mg S/L
Zuurstof [O]	8,70	mg O ₂ /l

Tabel 3.13: Maaiveldhoogten

X-coördinaat	Y-coördinaat	Maaiveldniveau in m NAP
251011.172	604424.508	0.863
251029.985	604399.327	0.841
251011.172	604424.508	0.863
251001.191	604423.531	0.809
251016.079	604432.617	0.883
251039.705	604397.175	0.88
251025.54	604388.334	0.796
251067.494	604413.084	0.923
251039.441	604459.636	0.875



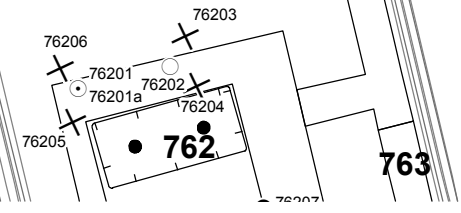
76101a
4,0 - 5,0
Cl: 9760,0
As: 17,0
Fe: 4,40
CZV: 190
KjN: 38,0
DR: 240,0
PO4: 30
EC: > 20000
pH: 7,60

locatie: 761
GHG
Freatisch
Debiet: 30,6
Volume: 20540
WVP
Debiet: 0
Volume: 0
GLG
Freatisch
Debiet: 18,70
Volume: 12590
WVP
Debiet: 0
Volume: 0

761-OW
Cl: 170,0
As: 4,90
Fe: 0,24
CZV: 35,0
KjN: 1,10
DR: 15,0
PO4: 0,15
EC: 1230
pH: 7,30

Verklaring

	Werkterrein + bouwwegen	Verlagingscontouren (GHG)		Verlaging 0,05 m freatisch	Verklaring analyseresultaten: Cl :Chloride (in mg/l) As :Arseen (in µg/l) Fe :IJzer (in mg/l) CZV :Chemisch zuurstof verbruik (in mg O ₂ /l) KjN :Stikstof volgens Kjeldahl (in mg/l) DR :Droogrest onopgeloste bestanddelen (in mg/l) PO4 :Fosfaat (mg/l) pH :Zuurgraad EC :Elektrische geleidbaarheid (µS/cm)
	Bouwput		Verlaging 0,05 m WVP		
	Masten	Verlagingscontouren (GLG)		Verlaging 0,05 m freatisch	Eenheden Krusingen en Strekkingen: Debieten (Q) (in m ³ / uur) Volumes (V) (in m ³)
	Locatie sondering incl. nummer		Verlaging 0,05 m WVP		
	Locatie boring tot 0,50 m-mv	Verklaring labels		Gegevens locatie	Afkortingen SB: Spanningsbemaling
	Locatie boring tot 1.20 m-mv		Analyseresultaten grondwater		
	Locatie boring tot 4.00 m-mv				
	Locatie boring + peilbuis				
	Locatie oppervlaktewater monster				



Locatie VKA versie 2.8
Bouwwegen VKA versie 2.8.2

TITEL					
Waterinformatiekaart mast : 761					
Noord - West 380 kV					
STATUS	GETEKEND DOOR	AFD.	PAR.	OPDRACHTGEVER	
	D. Dobri			TenneT	
	GECONTROLEERD DOOR	AFD.	PAR.	OMSCHRIJVING WIZIGING	GETEKEND BIJ
	E. Aldershof				ARCADIS
	VOOR AKKOORD	AFD.	PAR.	SCHAAL	DATUM 1e UITGAVE
	J. Assink			1:2500	05.06.2015
				DATUM WIZIGING	
WAKGEBIED	TEK. SOORT	PROJECT NR.	FORMAT	NUMMER	WIZJ NR.
			A3	Mast nr. 761	0

4 Grondmechanisch onderzoek

Verantwoording

Titel: Grondmechanisch onderzoek: project: Noord-West 380 kV
deelgebied 1
mastnummer 761

Projectnummer: 000.144

Referentienummer: 6012-0102-000.R761

Revisie: 1

Datum: 08-04-2015

Auteur(s): G.Hofstede
E-mail adres: b.bosman@fugro.nl

Gecontroleerd door: B. Bosman, teamleider sonderingen
Paraaf gecontroleerd: BB

Goedgekeurd door: W.H.J. van der Velden, projectleider
Paraaf goedgekeurd: WHV

Contact: B. Bosman, teamleider sonderingen

INHOUDSOPGAVE

- 4.1. Inleiding
 - 4.2. Uitzetten en waterpassen
 - 4.3. Sonderen
 - 4.4. Onderzoeksresultaten
- Bijlagen

4.1. Inleiding

Ten behoeve van het funderingsontwerp en de omgevingsvergunning voor de bouw van de mast zijn er gegevens verzameld van de bodemopbouw. De resultaten zijn in dit hoofdstuk beschreven.

Ter plaatse van de mastlocatie zijn de volgende veldwerkzaamheden uitgevoerd:

- 3 sonderingen met meting van plaatselijke wrijvingsweerstand tot 40 m -mv [of maximale reactiekracht], waarvan 1 sondering met meting van de waterspanning.
- Het bepalen van de ongedraineerde schuifsterkte van slappe kleilagen aan de hand van een bolconus-sondering.

De sondering DKMB761-1 heeft niet de beoogde diepte van 40 m – mv gehaald; op een mindere diepte is de maximale reactiekracht van de sondeertruck - t.w. 1,5 ton (bolconus) - bereikt.

4.2. Uitzetten en waterpassen

De onderzoeklocaties zijn door Fugro GeoServices B.V. uitvoering uitgezet en gewaterpast, waarbij de locaties zijn gemeten met behulp van GPS-RTK en zijn weergegeven ten opzichte van RD/NAP. De onderzoekslocaties zijn weergegeven op de situatietekening.

De coördinaten van de onderzochte punten zijn onderaan de sondeergrafieken en in onderstaande tabel weergegeven.

	X-coördinaat	Y-coördinaat	Maaiveldniveau (NAP)
DKMB761-1	251023.4	604398.3	0.81
DKM761-2	251028.3	604401.8	0.83
DKMP761-3	251014.9	604419.4	0.85
DKM761-4	251010.1	604415.9	0.80

De hoogtebepaling van de onderzoekslocaties in het terrein is uitgevoerd met als doel de bodemopbouw te refereren aan een vaste referentiehoogte. De gerapporteerde hoogtes zijn niet geschikt voor andere doeleinden dan dit onderzoek.

Voor een verklaring van de op de situatietekening gebruikte tekens en symbolen wordt verwezen naar de bijlage "Legenda Terreinproeven en Grondsoorten".

4.3. Sonderen

De sonderingen zijn uitgevoerd met de elektrische Fugro-kleefmantelconus conform norm NEN-EN-ISO 22476-1, toepassingsklasse 3. Een beschrijving van de gevolgde meet- en registratiemethode is gegeven in de bijlage "Continu Elektrisch Sonderen". De conus is voorzien van een hellingmeter. In de sondeergrafieken is de diepte gecorrigeerd voor de gemeten afwijking van de verticaal.

Op de grafieken van de sonderingen is het wrijvingsgetal weergegeven. Dit is de verhouding tussen de plaatselijke wrijvingsweerstand en de conusweerstand. Empirisch is vastgesteld dat het wrijvingsgetal een nauwe relatie heeft met de grondsoort, zodat een goede indicatie van de laagopbouw is verkregen.

De sonderingen zijn uitgewerkt met een interpretatie van het wrijvingsgetal voor identificatie van de bodemlagen. De identificatie van de bodemlagen is uitgevoerd volgens Robertson (1990), die door Fugro is aangepast aan de Nederlandse omstandigheden. Voor achtergronden en beperkingen wordt verwezen naar de bijlage "Continu Elektrisch Sonderen". De identificatie is indicatief en alleen geldig voor lagen onder de grondwaterstand. De resultaten dienen te worden geverifieerd met boringen of geologische informatie.

Op de sondeergrafiek waarop het resultaat van de meting van de waterspanning is gepresenteerd, is ook de waterspanningsindex gegeven. Dit is de verhouding tussen de waterspanning en de conusweerstand. In het algemeen kan worden gesteld dat een hoge index een minder goed water doorlatende laag weergeeft. Voor de interpretatie van de waterspanningssonderingen verwijzen wij naar de bijlage "Continu Elektrisch Sonderen".

De bolconus is een meetinstrument waarvan de werking vergelijkbaar is met de standaard sondeerconus. Met de bolconus worden net zoals bij de gewone sondering de conusweerstand, de plaatselijk wrijving en de waterspanning geregistreerd. De bolconus heeft echter specifiek andere kenmerken die het mogelijk maken slappe gronden beter te onderzoeken, zoals:

- Een bolvormig uiteinde van de conus i.p.v. een kegel;
- Een gevoeliger druk sensor in punt;
- Een kleinere diameter van de mantel;
- Waterspanningsmeters op het uiteinde van conus en direct achter de bol;

De belangrijkste van deze eigenschappen zijn het bol-vormige uiteinde van de conus en de gevoelige druk sensor. Het basis oppervlak van een standaard sondeerconus is 1000 mm². De bolconus heeft een basis oppervlak van 4778 mm². Het grotere oppervlak en de gevoeliger druk sensor zijn goed toepasbaar in slappe veenlagen en voor het opsporen van kleine siltlaagjes. De maximale druk voor een bolconus bedraagt 2 MPa.

Door het toepassen een rekenfactor (11 à 15,5 afhankelijk van de grondsoort) op de conusweerstand kan de Cu worden bepaald. De exacte waarde van deze factor berust vaak op basis van ervaring. Met het toepassen van de insitu-vane kan deze rekenfactor worden onderbouwd met een onafhankelijke gemeten waarde.


4.4. *Onderzoeksresultaten*

De onderzoeksresultaten zijn opgenomen in de volgende bijlagen:

Bijlage: 6012-0102-000-761	Situatie inclusief onderzoekslocaties
Bijlage: DKM761-2 t/m DKM761-4	Sonderingen
Bijlage: DKMB761-1	Bolconus

"Legenda Terreinproeven en Grondsoorten"

"Continu Elektrisch Sonderen"



Datum: 3-4-2015 D:\WERK\SCHIJF gis\6012-0102-000\90_GIS\TENNET.mxd

SITUATIE

NOORD - WEST 380

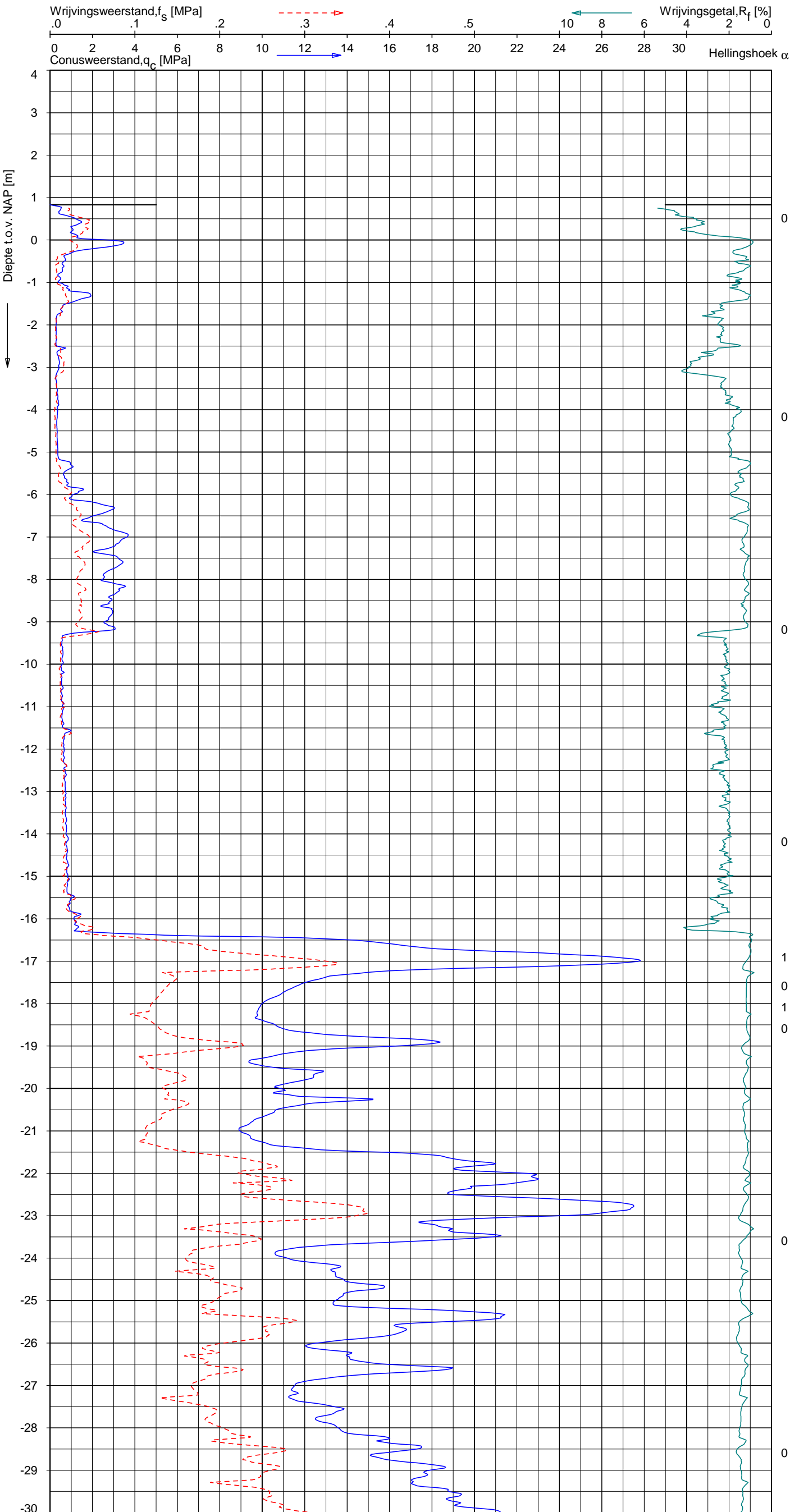
Opdr.nr.: 6012-0102-000

Bijlage : 761

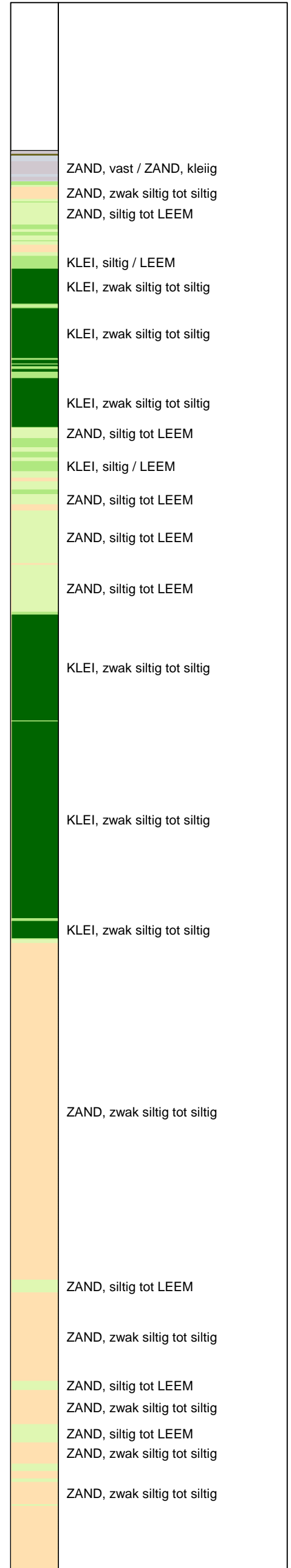
UNIPLOT 05.27.nl / QcfClass-R3.cmd / 2015-04-08 16:19:48

6012-0102-000

DKM761-2 - 1



Indicatieve bodembeschrijving
 Automatisch gegenereerd uit data van de sondering, geldig onder grondwaterpeil (Robertson 1990, NL corr.)



Opg. : AS/RSL d.d. 24-mrt-2015 Coord.: X=251028.3m Y=604401.8m Systeem: RD Sondering volgens norm NEN-EN-ISO 22476-1
 Get. : HOFSTEDÉ d.d. 08-apr-2015 MV = NAP +0.83m Conus: CP15-CF75SN2 1701-2113 Toepassingsklasse 2. Test type TE1
 Conustype: A_c = 1510 mm²; A_s = 19895 mm²



SONDERING MET PLAATSELIJKE KLEEFMETING

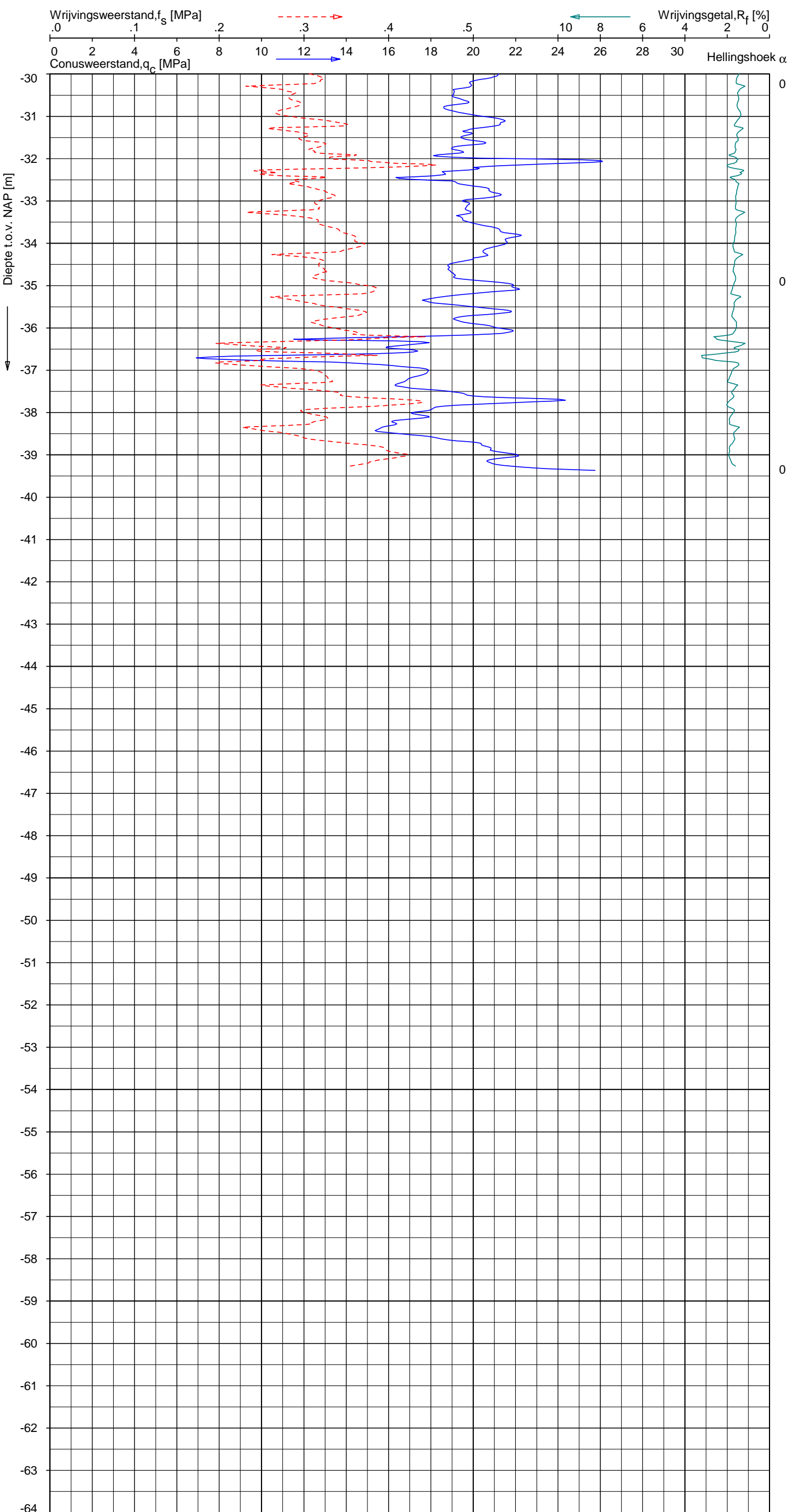
NOORD-WEST 380

Opdr. 6012-0102-000
 Sond. DKM761-2


UNIPLOT 05.27.nl / QcfClass-R3.cmd / 2015-04-08 16:19:49

6012-0102-000

DKM761-2 - 2



Indicatieve bodembeschrijving
 Automatisch gegenereerd uit data van de sondering, geldig onder grondwaterpeil (Robertson 1990, NL corr.)



Opg. : AS/RSL d.d. 24-mrt-2015 Coord.: X=251028.3m Y=604401.8m Systeem: RD Sondering volgens norm NEN-EN-ISO 22476-1
 Get. : HOFSTEDE d.d. 08-apr-2015 MV = NAP +0.83m Conus: CP15-CF75SN2 1701-2113 Toepassingsklasse 2. Test type TE1
 Conustype: $A_c = 1510 \text{ mm}^2$; $A_s = 19895 \text{ mm}^2$



SONDERING MET PLAATSELIJKE KLEEFMETING

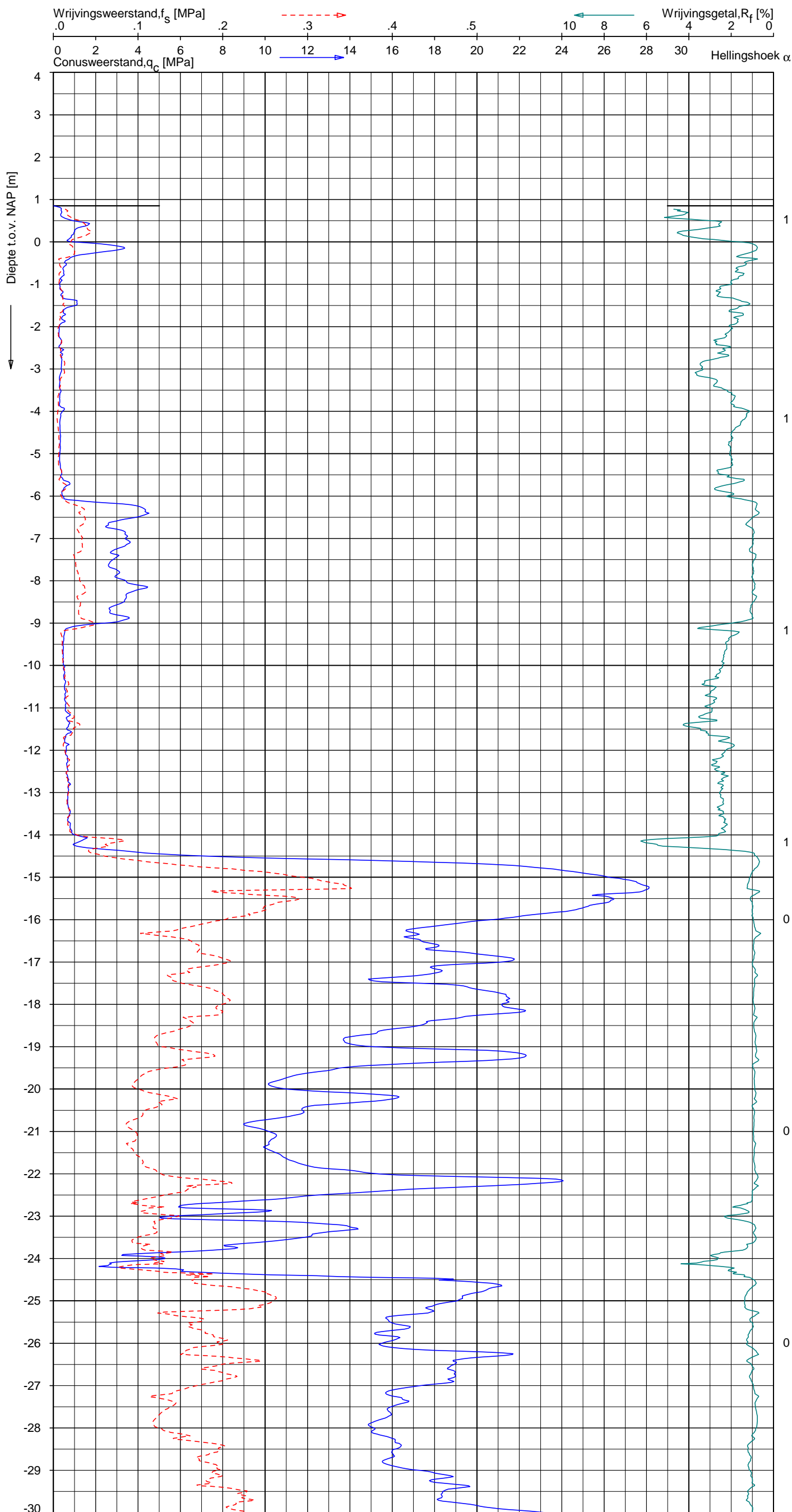
NOORD-WEST 380

Opdr. 6012-0102-000
 Sond. DKM761-2

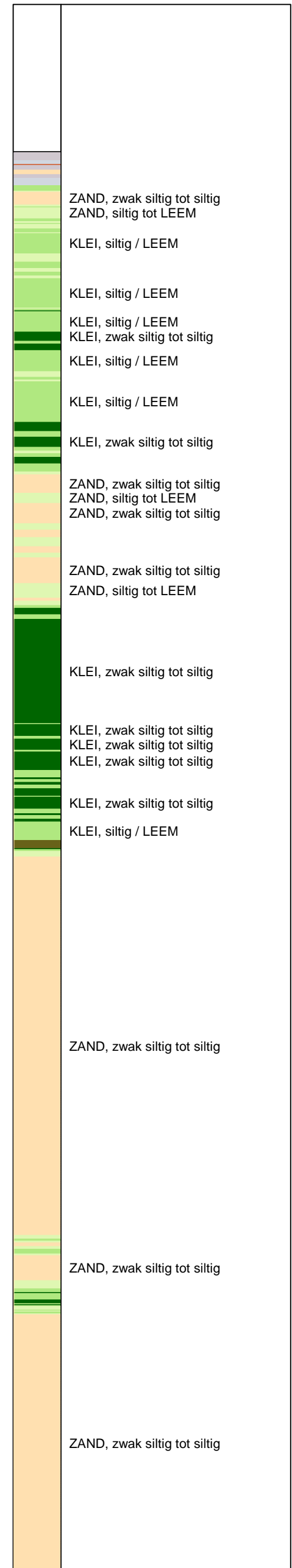
UNIPLOT 05.27.nl / QcfClass-R3.cmd / 2015-04-08 16:19:52

6012-0102-000

DKMP761-3 - 1



Indicatieve bodembeschrijving
 Automatisch gegenereerd uit data van de sondering, geldig onder grondwaterpeil (Robertson 1990, NL corr.)



Opg. : AS/RSL d.d. 24-mrt-2015 Coord.: X=251014.9m Y=604419.4m Systeem: RD Sondering volgens norm NEN-EN-ISO 22476-1
 Get. : HOFSTEDÉ d.d. 08-apr-2015 MV = NAP +0.85m Conus: CP15-CF75PA1SN2 1701-2651 Toepassingsklasse 2. Test type TE2
 Conustype: A_c = 1510 mm²; A_s = 19895mm²



SONDERING MET PLAATSELIJKE KLEEFMETING

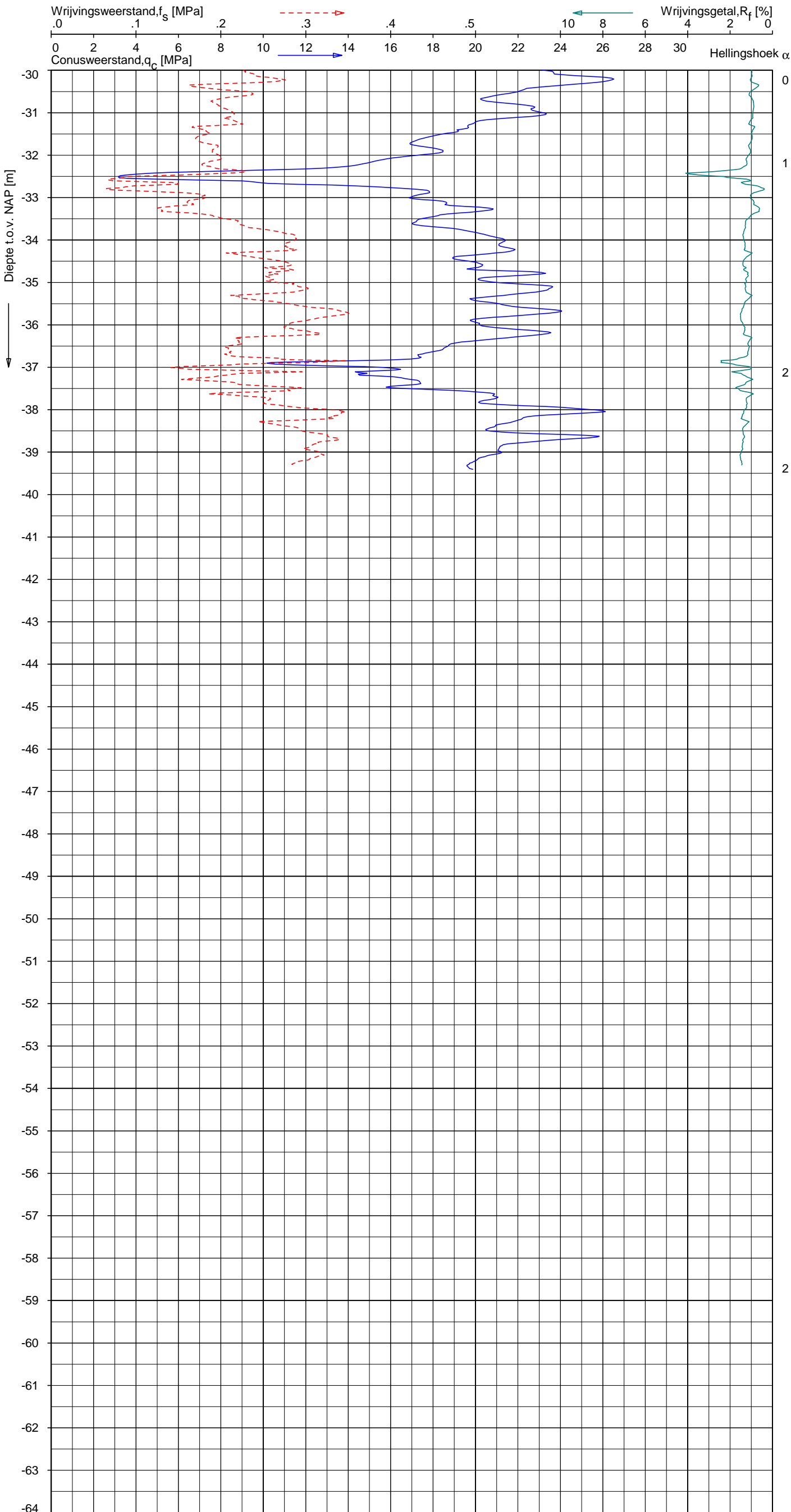
NOORD-WEST 380

Opdr. 6012-0102-000
 Sond. DKMP761-3


UNIPLOT 05.27.nl / QcFClass-R3.cmd / 2015-04-08 16:19:52

6012-0102-000

DKMP761-3 - 2



Indicatieve bodembeschrijving
 Automatisch gegenereerd uit data van de sondering, geldig onder grondwaterpeil (Robertson 1990, NL corr.)



Opg. : AS/RSL d.d. 24-mrt-2015 Coord.: X=251014.9m Y=604419.4m Systeem: RD Sondering volgens norm NEN-EN-ISO 22476-1
 Get. : HOFSTEDE d.d. 08-apr-2015 MV = NAP +0.85m Conus: CP15-CF75PA1SN2 1701-2651 Toepassingsklasse 2. Test type TE2
 Conustype: $A_c = 1510 \text{ mm}^2$; $A_s = 19895 \text{ mm}^2$



SONDERING MET PLAATSELIJKE KLEEFMETING

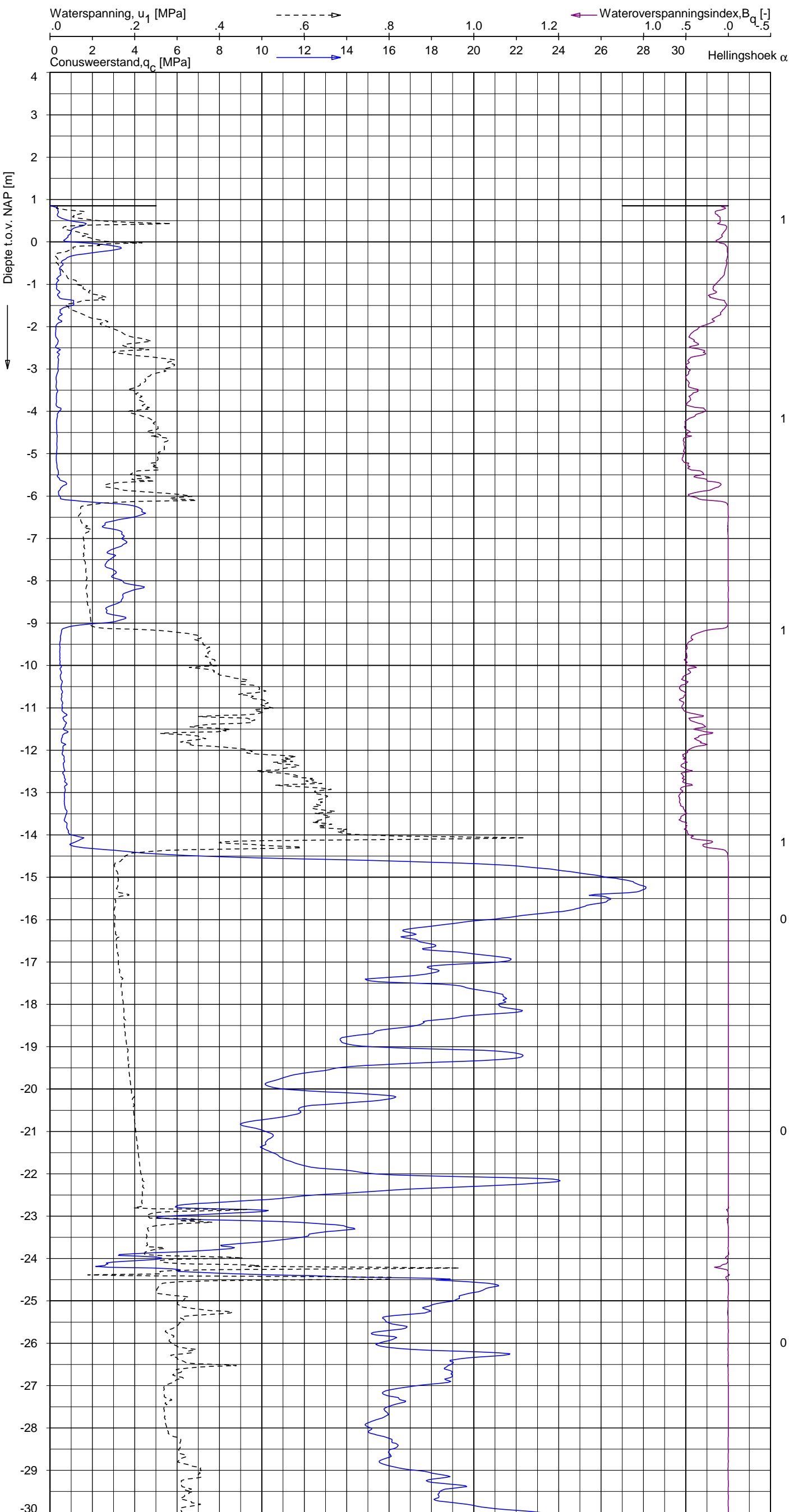
NOORD-WEST 380

Opdr. 6012-0102-000
 Sond. DKMP761-3

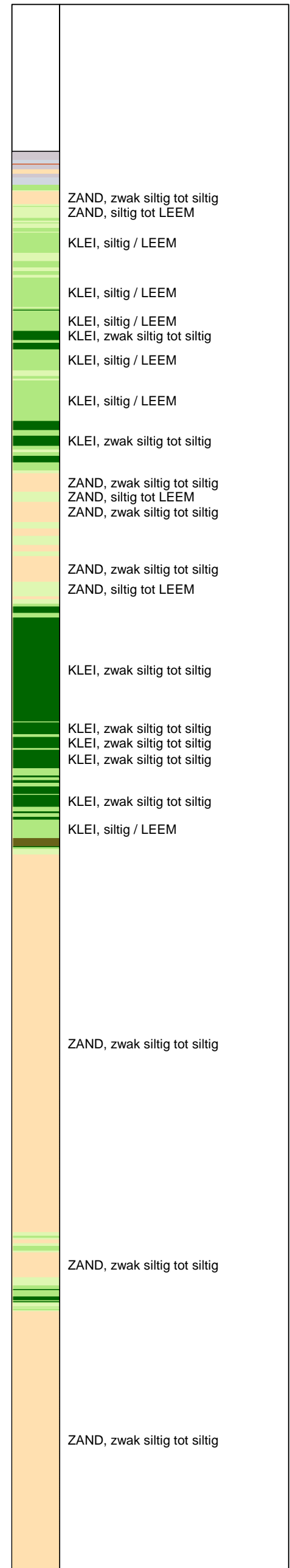
UNIPLOT 05.27.nl / QcU1Class-R3.cmd / 2015-04-08 16:20:53

6012-0102-000

DKMP761-3 - 1



Indicatieve bodembeschrijving
 Automatisch gegenereerd uit data van de sondering, geldig onder grondwaterpeil (Robertson 1990, NL corr.)



Opg.: AS/RSL d.d. 24-mrt-2015 Coord.: X=251014.9m Y=604419.4m Systeem: RD
 Get.: HOFSTEDÉ d.d. 08-apr-2015 MV = NAP +0.85m Conus: CP15-CF75PA1SN2 1701-2651
 Sondering volgens norm NEN-EN-ISO 22476-1 Toepassingsklasse 2. Test type TE2
 Conustype: $A_c = 1510 \text{ mm}^2$; $A_s = 19895 \text{ mm}^2$



SONDERING MET WATERSPANNINGSMETING

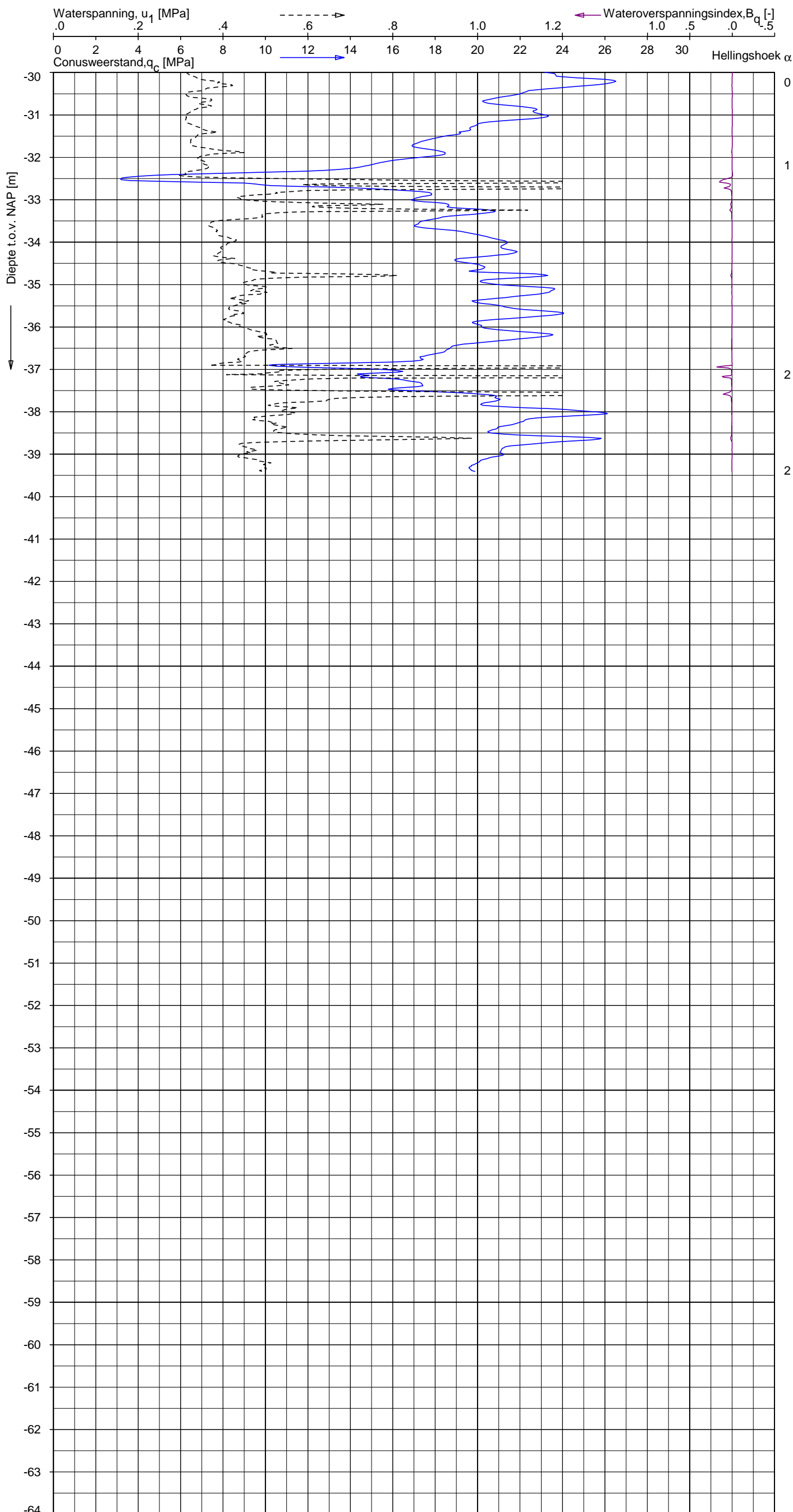
NOORD-WEST 380

Opdr. 6012-0102-000
 Sond. DKMP761-3


UNIPLOT 05.27.nl / QcU1Class-R3.cmd / 2015-04-08 16:20:53

6012-0102-000

DKMP761-3 - 2



Indicatieve bodembeschrijving
 Automatisch gegenereerd uit data van de sondering, geldig onder grondwaterpeil (Robertson 1990, NL corr.)



Opdr.: AS/RSL d.d. 24-mrt-2015 Coord.: X=251014.9m Y=604419.4m Systeem: RD Sondering volgens norm NEN-EN-ISO 22476-1
 Get.: HOFSTEDÉ d.d. 08-apr-2015 MV = NAP +0.85m Conus: CP15-CF75PA1SN2 1701-2651 Toepassingsklasse 2. Test type TE2
 Conustype: $A_c = 1510 \text{ mm}^2$; $A_s = 19895 \text{ mm}^2$



SONDERING MET WATERSPANNINGSMETING

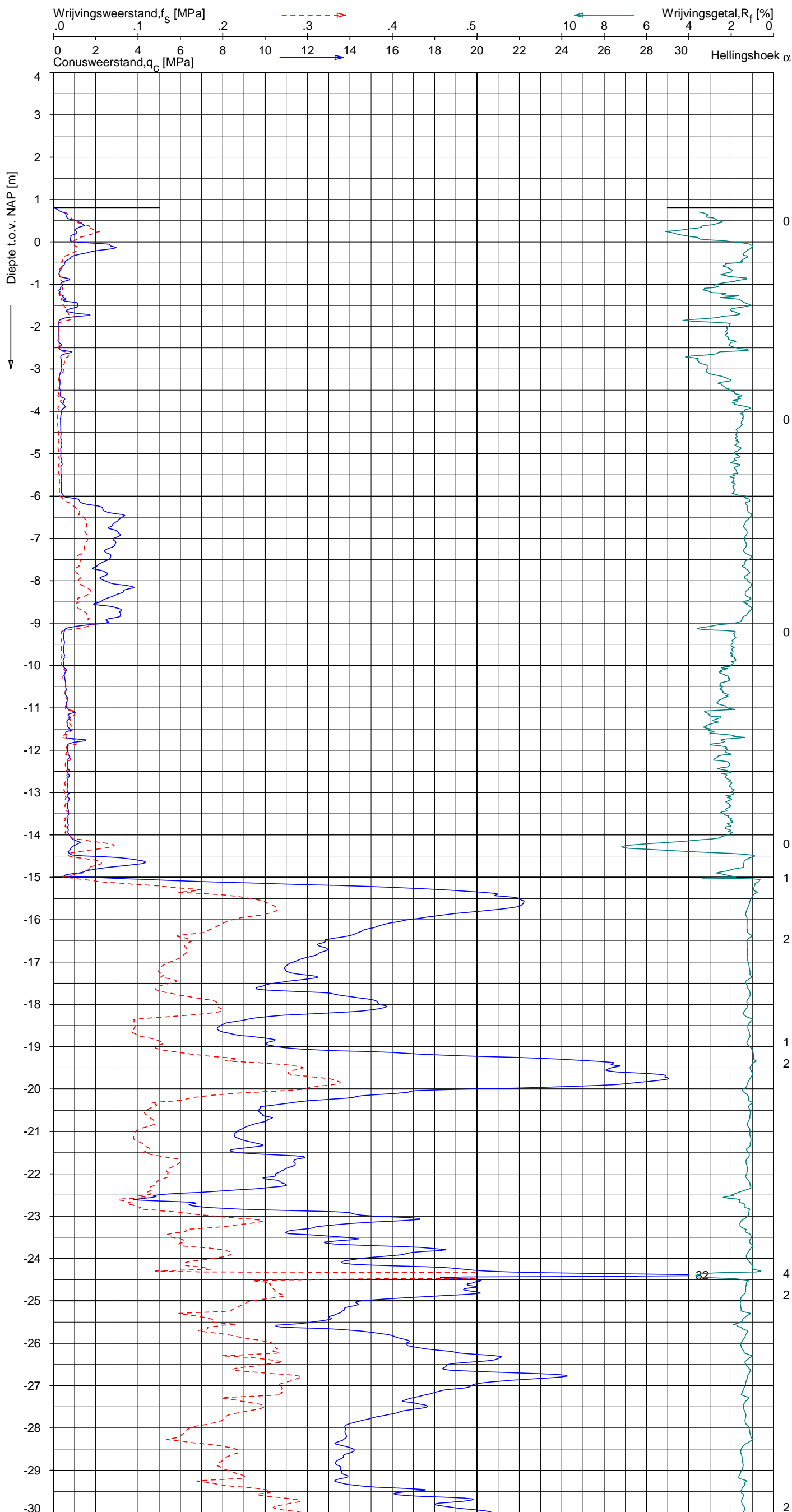
NOORD-WEST 380

Opdr. 6012-0102-000
 Sond. DKMP761-3

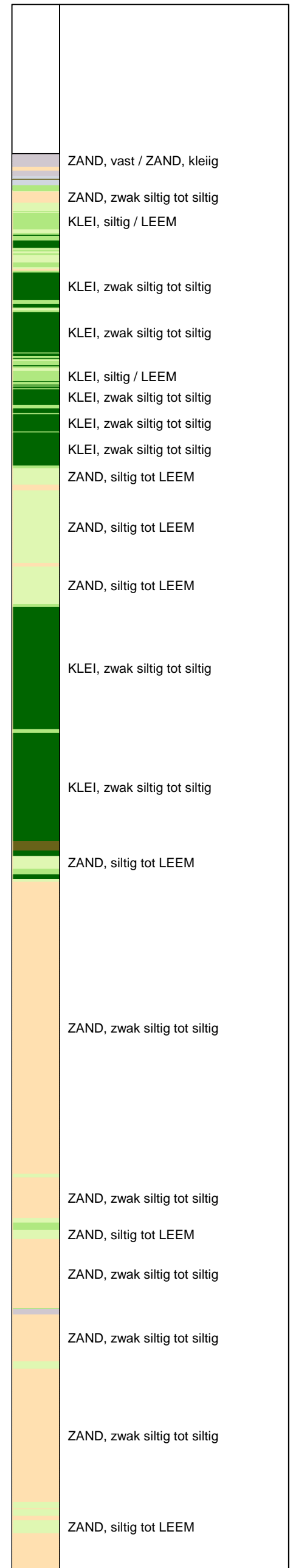
UNIPLOT 05.27.nl / QcfClass-R3.cmd / 2015-04-08 16:19:55

6012-0102-000

DKM761-4 - 1



Indicatieve bodembeschrijving
 Automatisch gegenereerd uit data van de sondering, geldig onder grondwaterpeil (Robertson 1990, NL corr.)



Opg. : AS/RSL d.d. 24-mrt-2015 Coord.: X=251010.1 m Y=604415.9 m Systeem: RD Sondering volgens norm NEN-EN-ISO 22476-1
 Get. : HOFSTEDÉ d.d. 08-apr-2015 MV = NAP +0.80 m Conus: CP15-CF75SN2 1701-2113 Toepassingsklasse 2. Test type TE1
 Conustype: A_c = 1510 mm²; A_s = 19895mm²



SONDERING MET PLAATSELIJKE KLEEFMETING

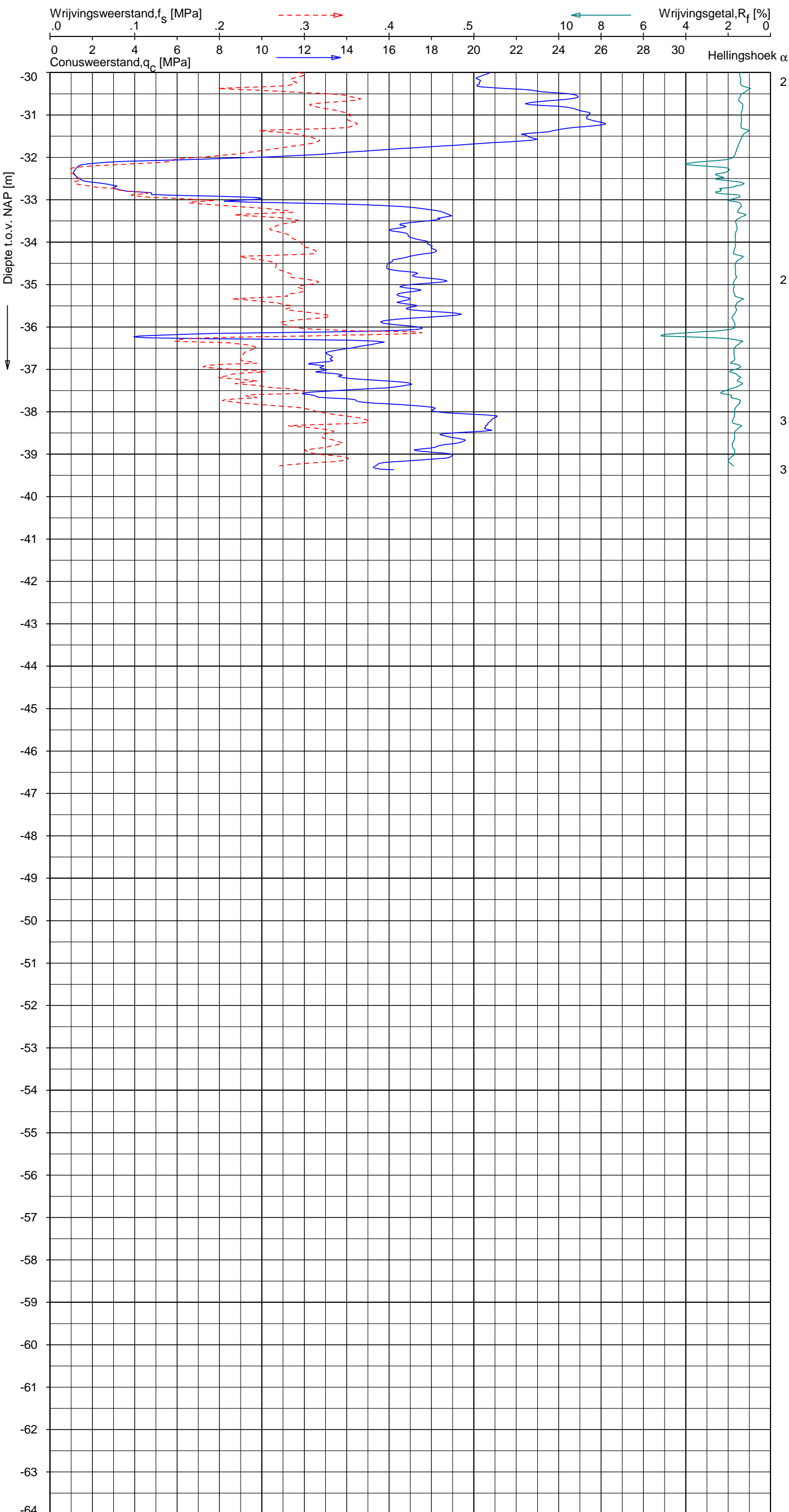
NOORD-WEST 380

Opdr. 6012-0102-000
 Sond. DKM761-4


UNIPLOT 05.27.nl / QcfClass-R3.cmd / 2015-04-08 16:19:55

6012-0102-000

DKM761-4 - 2



Indicatieve bodembeschrijving
 Automatisch gegenereerd uit data van de sondering, geldig onder grondwaterpeil (Robertson 1990, NL corr.)



Opg. : AS/RSL d.d. 24-mrt-2015 Coord.: X=251010.1 m Y= 604415.9 m Systeem: RD Sondering volgens norm NEN-EN-ISO 22476-1
 Get. : HOFSTEDE d.d. 08-apr-2015 MV = NAP +0.80 m Conus: CP15-CF75SN2 1701-2113 Toepassingsklasse 2. Test type TE1
 Conustype: $A_c = 1510 \text{ mm}^2$; $A_s = 19895 \text{ mm}^2$



SONDERING MET PLAATSELIJKE KLEEFMETING

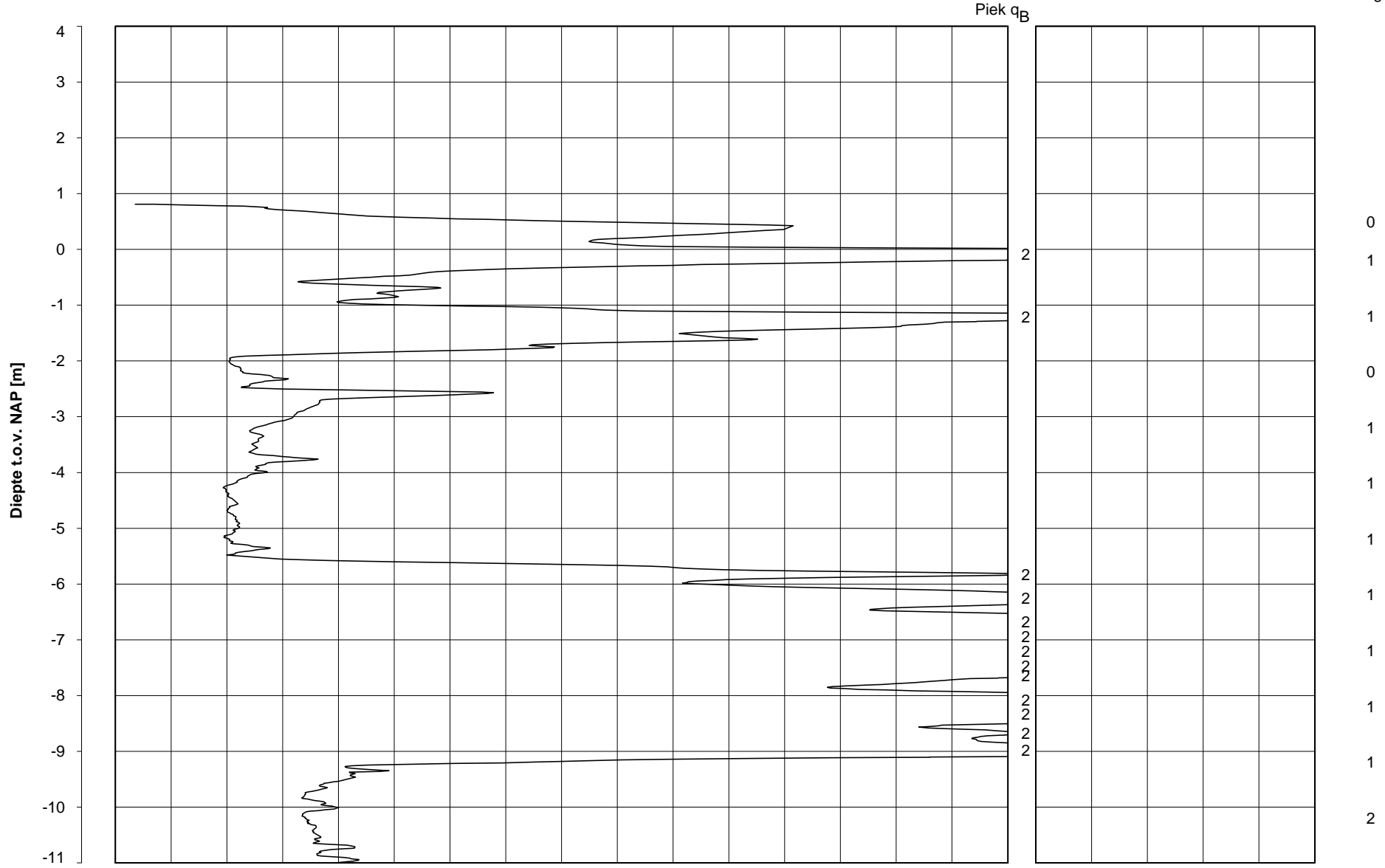
NOORD-WEST 380

Opdr. 6012-0102-000
 Sond. DKM761-4

Bol Penetratie Weerstand, q_B [MPa]
.0 .1 .2 .3 .4 .5 .6 .7 .8 .9 1.0 1.1 1.2 1.3 1.4 1.5 1.6

Waterspanning, $u_{1,B}$ [MPa]
- .50 -.25 .00 .25 .50 .75

Waterspanning, $u_{2,B}$ [MPa]
Helling α [Gr]



Datum uitvoering : 24-Mar-2015

Sonde Type/Nr. : BP48-CF25SN2

DKMB761-1

BOL SONDERING

Test tov NAP [m] : +0.81

Bol Basis Opp. [mm²] : 4778

Coördinaten [m] : X = 251023.4 Y = 604398.3

NOORD-WEST 380

Opdr. nr.

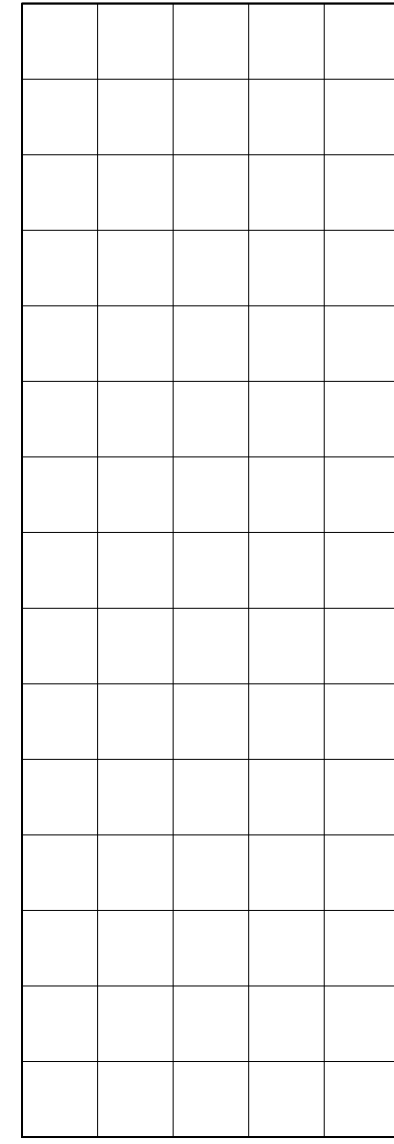
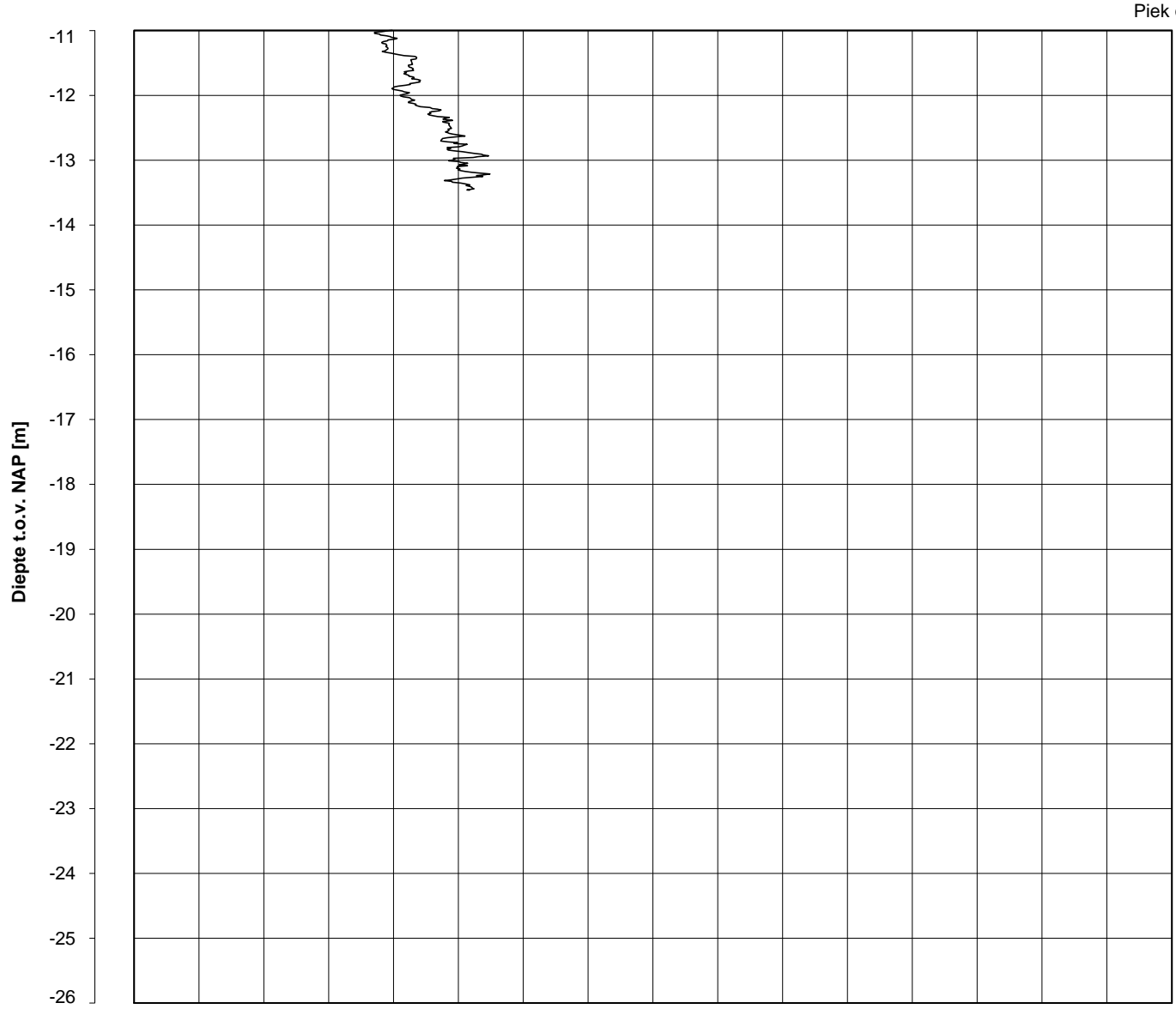
6012-0102-000

Sond. DKMB761-1

Bol Penetratie Weerstand, q_B [MPa]
.0 .1 .2 .3 .4 .5 .6 .7 .8 .9 1.0 1.1 1.2 1.3 1.4 1.5 1.6

Waterspanning, $u_{1,B}$ [MPa]
- .50 -.25 .00 .25 .50 .75

Waterspanning, $u_{2,B}$ [MPa]
Helling α [Gr]



Helling α [Gr]
3
4
4
4

Datum uitvoering : 24-Mar-2015

Sonde Type/Nr. : BP48-CF25SN2

DKMB761-1

BOL SONDERING

Test tov NAP [m] : +0.81

Bol Basis Opp. [mm²] : 4778

Coördinaten [m] : X = 251023.4 Y = 604398.3

NOORD-WEST 380

LEGENDA TERREINPROEVEN EN GRONDSOORTEN

BORINGEN / PEILBUIZEN

●	mechanische boring (B)
◐	handboring (HB)
○	niet uitgevoerde boring
◌	niet uitgevoerde handboring
●	boring met peilbuis
●	boring met peilbuis, ondiep en diep filter
●	boring met peilbuis, ondiep, middeldiep en diep filter
◌	handboring met peilbuis
⊕	hellingmeterbuis (HMB)
✓	gedrukte peilbuis (PB) / minifilter (MF)
⊙	boring derden
⊙	boring derden met peilbuis

SONDERINGEN

▼	diep-/diepzware sondering
▽	middelzware sondering
▼	diep-/diepzware sondering met plaatselijke kleefmeting
▽	middelzware sondering met plaatselijke kleefmeting
⊙	slagsondering
▽	niet uitgevoerde sondering
⊙	waterspanningsmeter (WSM)
▽	sondering derden
▽	sondering derden met plaatselijke kleefmeting

Type sonderingen

M	middelzware sondering
D	diepsondering
DZ	diepzware sondering
S	slagsondering

Toegevoegde metingen

KM	meting van de plaatselijke kleef
P	meting van waterspanning
M	meting van de magnetische veldsterkte
G	meting van de geleidbaarheid
S	meting van de schuifgolfsnelheid (seismische meting)
T	meting van de temperatuur

LEGENDA / TERMINOLOGIE

grind

	Grind, siltig
	Grind, zwak zandig
	Grind, matig zandig
	Grind, sterk zandig
	Grind, uiterst zandig

zand

	Zand, kleilig
	Zand, zwak siltig
	Zand, matig siltig
	Zand, sterk siltig
	Zand, uiterst siltig

veen

	Veen, mineraalarm
	Veen, zwak kleilig
	Veen, sterk kleilig
	Veen, zwak zandig
	Veen, sterk zandig

klei

	Klei, zwak siltig
	Klei, matig siltig
	Klei, sterk siltig
	Klei, uiterst siltig
	Klei, zwak zandig
	Klei, matig zandig
	Klei, sterk zandig

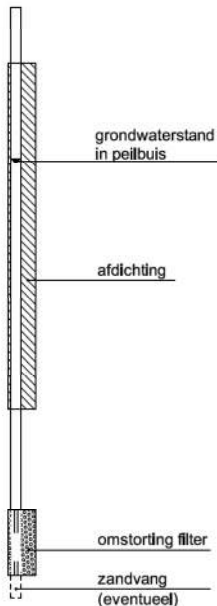
leem

	Leem, zwak zandig
	Leem, sterk zandig

Overige toevoegingen

	zwak humeus
	matig humeus
	sterk humeus
	zwak grindig
	matig grindig
	sterk grindig

Peilbuis



Monsters

	geroerd monster
	ongeroid monster

Overig

	gemiddeld hoogste grondwaterstand
	grondwaterstand
	gemiddeld laagste grondwaterstand
	slib
	verharding / kern / asfalt
	puin

CONTINU ELEKTRISCH SONDEREN

Meettechniek

De standaard bij Fugro toegepaste conus is de “elektrische kleefmantelconus”, waarmee de conusweerstand, de plaatselijke wrijvingsweerstand en de helling gelijktijdig worden gemeten. Sinds februari 2013 is de nieuwe norm *NEN-EN-ISO 22476-1:2012/C1:2013 Geotechnisch onderzoek en beproeving - Veldproeven - Deel 1: Elektrische sondering met en zonder waterspanningsmeting* van toepassing als vervanging van NEN 5140, die is terug getrokken. In NEN 9997-1 wordt echter nog wel verwezen naar NEN 5140.

Bij het uitvoeren van een sondering conform *NEN-EN-ISO 22476-1:2012/C1:2013* wordt de puntweerstand gemeten, die moet worden overwonnen om een conus met een tophoek van 60° en een basisoppervlak van 1000 mm^2 met een constante snelheid van ca 20 mm/s in de bodem te drukken. Voor de meting van de wrijvingsweerstand is een mantel met een oppervlak van 15000 mm^2 boven de punt aangebracht. De druk op de conuspunt (conusweerstand in MPa) en de wrijving langs de kleefmantel (plaatselijke wrijvingsweerstand in MPa) worden door rekstroken in de conus continu digitaal gemeten. Volgens *NEN-EN-ISO 22476-1* mag het basisoppervlak van de conus tussen 500 en 2000 mm^2 variëren zonder dat correctiefactoren op de meetresultaten moeten worden toegepast. Fugro sonderingen worden standaard uitgevoerd met een sondeerconus met een basisoppervlak van 1500 mm^2 en een manteloppervlak van 20000 mm^2 .

Veelal wordt gebruik gemaakt van een conus met een korter cilindrisch deel boven de conuspunt dan in *NEN-EN-ISO 22476-1* vermelde 400 mm voor een standaard conus. Het cilindrische deel vanaf de conuspunt van de standaard door Fugro gebruikte conussen een lengte heeft van 230 mm in plaats van de genormeerde lengte. Onderzoek¹⁾ heeft aangetoond, dat de invloed van de lengte van deze conus op het sondeerresultaat verwaarloosbaar is, terwijl met een kortere conus met minder risico een grotere sondeerdiepte kan worden bereikt.

De meetsignalen worden digitaal naar een elektrische meeteenheid gestuurd en samen met de diepte en de tijd opgeslagen. Definitieve verwerking vindt daarna op kantoor plaats, waarbij de gemeten parameters tegen de diepte in grafiekvorm worden uitgewerkt. Door continue registratie van de gemeten conus- en wrijvingsweerstand wordt een nauwkeurig beeld van de gelaagdheid en de vastheid van de bodem verkregen.

Afwijking van de conus met de verticaal worden continu geregistreerd, waarmee bij de uitwerking de diepte wordt gecorrigeerd en zo een onjuiste diepteaanduiding als gevolg van “scheef sonderen” wordt voorkomen.

Interpretatie van de sonderingen met plaatselijke wrijvingsweerstand

Meting van zowel de conusweerstand q_c als de plaatselijke wrijvingsweerstand f_s maakt het mogelijk het wrijvingsgetal R_f te berekenen. Het wrijvingsgetal wordt gedefinieerd als het quotiënt van de plaatselijke wrijving en de op gelijke diepte gemeten conusweerstand in procenten. Hierbij wordt rekening gehouden met laagscheidingen ter hoogte van de mantel.

Het wrijvingsgetal R_f geeft samen met de conusweerstand q_c een goed beeld van de bodemopbouw *beneden* de grondwaterspiegel. In de onderstaande tabel zijn enige kenmerkende waarden van het wrijvingsgetal aangegeven. *Met nadruk dient te worden gesteld dat deze waarden slechts indicatief zijn en getoetst dienen te worden aan boringen of lokale ervaring en uitsluitend gelden voor de cilindrische elektrische conus.*

grondsoort	wrijvingsgetal in %	grondsoort	Wrijvingsgetal in %
Grind, grof zand	0,2 – 0,6	Klei	3,0 – 5,0
Zand	0,6 – 1,2	Potklei	5,0 – 7,0
Silt, leem, löss	1,2 – 4,0	Veen	5,0 – 10,0

In geroerde grond en in grond boven de grondwaterspiegel kunnen grote afwijkingen ten opzichte van de genoemde waarden voorkomen en gelden deze waarden niet.

¹⁾ Lunne en Powell, A comparison of different sized piezocones in UK clays.

CONTINU ELEKTRISCH SONDEREN

Presentatie sondeergegevens

Sonderingen kunnen worden uitgewerkt met interpretatie van het wrijvingsgetal voor identificatie van de bodemlagen. De identificatie van de bodemlagen is dan uitgevoerd volgens Robertson [1990]², die door Fugro is aangepast aan de Nederlandse omstandigheden. Bij deze interpretatie wordt uitgegaan van de genormaliseerde waarden van de conusweerstand nQ_c en wrijvingsgetal nR_f als ingangparameters.

De genormaliseerde waarden van de conusweerstand nQ_c en wrijvingsgetal nR_f worden berekend, uit de gemeten wrijvingsweerstand f_s en conusweerstand q_c , indien mogelijk gecorrigeerd voor de waterspanning en de verticale effectieve - en totale grondspanning volgens de onderstaande formules.

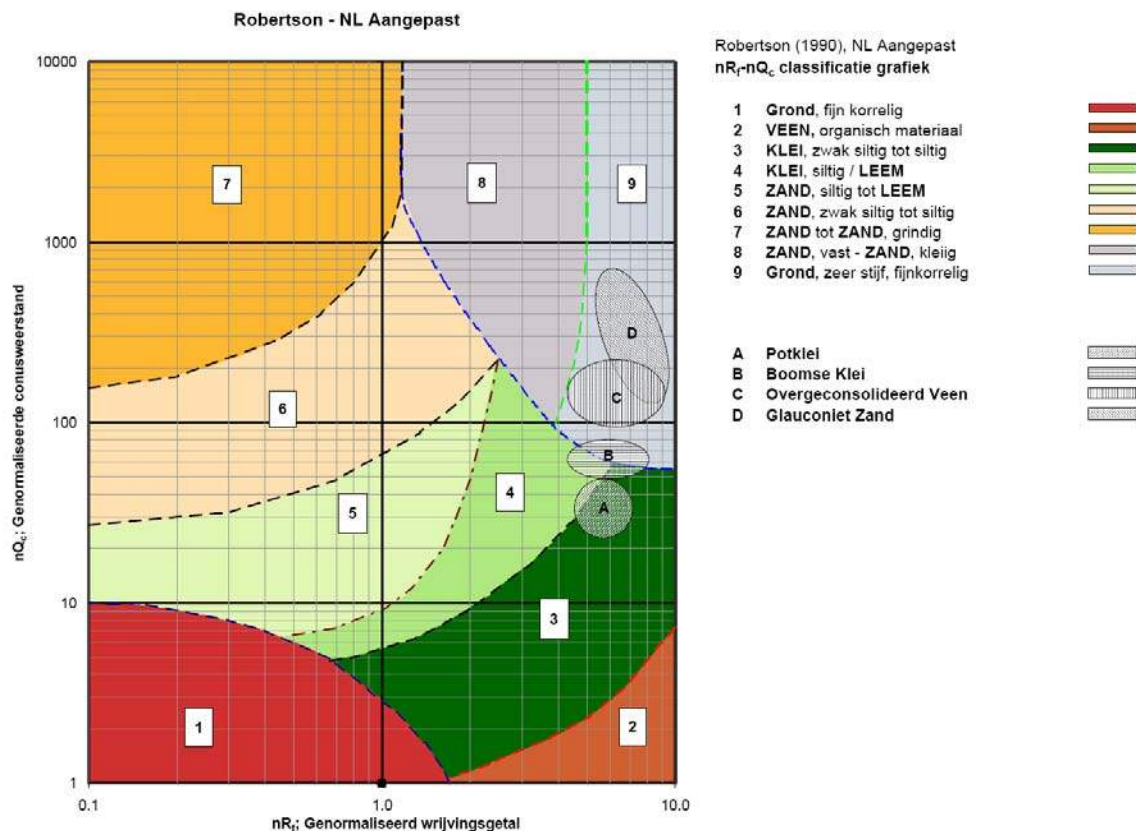
Genormaliseerde conusweerstand:
$$nQ_c = \frac{q_t - \sigma_{v0}}{\sigma'_{v0}}$$

Genormaliseerd wrijvingsgetal:
$$nR_f = \frac{100 \cdot f_s}{q_t - \sigma_{v0}}$$

In geval er geen waterspanning is gemeten, wordt voor q_t de waarde van q_c gebruikt.

Voor de grondsoorten, die specifiek zijn voor de Nederlandse ondergrond condities, zijn in de Bodem Classificatiegrafiek van Robertson [1990] twee aanpassingen gedaan om de Nederlandse situatie beter te beschrijven:

- Gebieden 4 en 5 zijn anders ingedeeld, zodat losgepakte zanden en ondiepe kleilagen beter worden geïnterpreteerd. Deze aanpassingen zijn in onderstaande figuur weergegeven.
- Bovendien is een extra voorwaarde ingebracht om Holocene veenlagen goed te kunnen classificeren. Voor $q_c < 1,5$ MPa en $R_f > 5$ % wordt de grond als veen geclassificeerd.



Voor een aantal specifieke grondtypen, zoals bijvoorbeeld Potklei, Boomse klei, overgeconsolideerd veen en glauconiethoudend zand is tevens het classificatie gebied aangegeven. Deze stemmen niet direct overeen met de benamingen van gebieden 1 tot en met 9.

² Robertson, P.K. [1990] "Soil Classification using the cone penetration test". Canadian Geotechnical Journal, 27(1), 151-8²

CONTINU ELEKTRISCH SONDEREN

De identificatie is indicatief en alleen geldig voor lagen onder de grondwaterstand. De resultaten dienen te worden geverifieerd met boringen of geologische informatie. Uitgedroogde cohesieve toplagen geven een te hoge waarde worden voor het wrijvingsgetal, waardoor bijvoorbeeld uitgedroogde kleilagen mogelijk onterecht worden geïnterpreteerd als veenlagen. Ook is de correlatie voor de toplagen minder betrouwbaar vanwege het lage effectieve spanningsniveau in deze lagen.

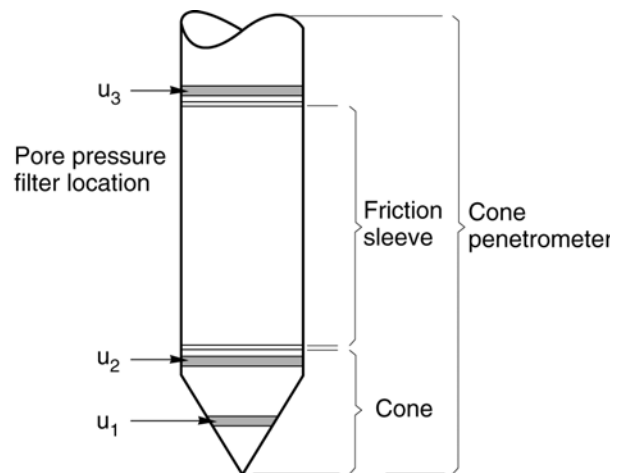
Andere conustypen

Naast de meting van conusweerstand en plaatselijke wrijving is het mogelijk extra (combinaties van) metingen uit te voeren. In onderstaand schema zijn enkele mogelijkheden aangegeven. Indien gewenst kan nadere informatie over metingen en toepassingsmogelijkheden worden verschaft.

type meting	Meetresultaten	toepassingsmogelijkheden
waterspanning	waterspanning ter plaatse van de punt	registreren waterremmende lagen indicatie stijghoogte grondwater classificatie / gelaagdheid bodem
magnetometer	Magnetische veldsterkte in 3 orthogonale richtingen (X,Y,Z)	Blindganger onderzoek, onderzoek ligging obstakels (stalen leidingen, grondankers), onderzoek paalpunt niveau / schoorstand funderingspalen, onderzoek ligging onderzijde stalen damwanden
geleidbaarheid	elektrische geleiding grond en grondwater	indicatie waterkwaliteit / zoet - zout water grens onderzoek verspreiding verontreiniging
temperatuur	temperatuurmeting op verschillende diepten	warmteoverdracht in de bodem bepaling temperatuurgradiënt
schuifgolfsnelheid (seismisch)	dynamische bodemparameters op verschillende diepten	machinefunderingen, windturbinefunderingen
versnelling	versnellingen op verschillende diepten	heitrillingen / verkeerstrillingen
MIP (membrane interface probe)	verticale verspreiding van vluchtige (gechloreerde) koolwaterstoffen	bestudering zak/drijfslagen en/of verontreinigingen met vluchtige (gechloreerde) koolwaterstoffen
ROST (rapid optical screening tool)	verticale verspreiding van (aromatische) koolwaterstoffen	bestudering zak/drijfslagen en/of verontreinigingen met (aromatische) koolwaterstoffen

Waterspanningssonderingen

Naast registratie van conusweerstand en plaatselijke wrijvingsweerstand wordt bij een groot deel van de sonderingen waterspanning geregistreerd. Een waterspanningsconus (*piëzoconus*) is voorzien van een ingebouwde druksensor, waarmee de waterdruk tijdens het sonderen wordt gemeten. Een filter voorkomt het contact van grond met de druksensor. De waterdruk kan op drie locaties in de conus worden gemeten waarbij de posities u_1 en u_2 veelvuldig voorkomen (zie figuur 1). Positie u_3 wordt zelden toegepast. Slechts een kleine hoeveelheid water ($0,2 \text{ mm}^3$) is nodig om een nauwkeurige waterdruk te meten. Het meetbereik kan worden gekozen afhankelijk van de te verwachten wateroverspanning. In stijve kleien kan deze oplopen tot meer dan 3 MPa.



Figuur 1 Principe piëzo-conus

Uitvoeringswijze

Om een juiste meting van de waterspanning te verkrijgen, dient het gehele meetsysteem volledig ontvlucht en gevuld te zijn met een weinig samendrukbare vloeistof. Om te voorkomen dat de vloeistof tijdens het sonderen in de onverzadigde lagen boven de grondwaterstand wegvloeit zijn een juiste keuze van vloeistof, het gebruik van een rubber membraam, een goede uitvoering en de poriëngrootte van het filter belangrijk.

CONTINU ELEKTRISCH SONDEREN

Indien het grondwater relatief ondiep aanwezig is, wordt bij voorkeur voorgeboord tot het niveau van de grondwaterspiegel teneinde luchttoetreding te voorkomen. Hiermee wordt ook de kans op beschadiging en in de grond achterblijven van het rubber membraan verkleind.

Interpretatie

De resultaten van de piëzo-sonderingen bestaan uit de gemeten conusweerstand (q_c), de plaatselijke wrijvingsweerstand (f_s), het wrijvingsgetal (R_f), de gemeten waterspanning (u_1 of u_2 respectievelijk in de punt en achter de punt) en de wateroverspanningindex B_q .

De resultaten van de waterspanningsmeting tijdens het sonderen vormen uit grondmechanisch en geohydrologisch oogpunt een belangrijke extra informatiebron voor de interpretatie van de bodemopbouw. Door combinatie van de meting van de conusweerstand en de waterspanning, bij voorkeur samen met de plaatselijke wrijvingsweerstand, wordt optimaal gebruik gemaakt van de sondeertechniek en kan het benodigde aanvullend grondonderzoek efficiënter worden gepland.

Bij de interpretatie speelt met name de wateroverspanning een rol, dat wil zeggen de verhoging van de waterspanning die door het indrukken van de conus ontstaan is. Dunne cohesieve laagjes in een zandpakket en dunne zandlaagjes in een kleipakket, die in de conusweerstand en de plaatselijke wrijvingsweerstand door uitmiddeling niet of slecht zichtbaar zijn, kunnen goed worden gedetecteerd aan de hand van de water(over)spanningen, die door het sonderen ontstaan. Deze laagjes kunnen van groot belang zijn voor het zettingsgedrag van funderingen en voor de verticale (on)doorlatendheid van de grond.

Verder kunnen met de piëzo-conus, met name via de u_1 -meting, sterk gelaagde structuren van zand en klei onderscheiden worden van homogene lagen hetgeen op basis van conusweerstand en plaatselijke wrijving in de meeste gevallen niet lukt. Aangetoond is dat het detectievermogen van de u_1 -meting veel hoger is dan van de u_2 -meting.

Wateroverspanningindex B_q

Met de wateroverspanningindex B_q kan een meer nauwkeurige classificatie van de grondsoort worden verkregen. Deze index is de verhouding van de wateroverspanning en de netto conusweerstand q_{net} , zijnde de gemeten conusweerstand q_c gecorrigeerd voor de waterspanning op het netto oppervlak van de sondeerconus, rekeninghoudend met de heersende effectieve verticale spanning op het betreffende niveau. De wateroverspanningindex B_q wordt als volgt berekend:

$$B_q = \beta \cdot (u_1 - u_0) / q_{net} \quad \text{of} \quad B_q = (u_2 - u_0) / q_{net}$$

waarin:

- β = factor voor de verschillende grondsoorten voor omrekening van u_1 naar u_2 ; standaard wordt hiervoor aangehouden 0,8, zijnde normaal geconsolideerde kleien (zie hierna volgende tabel);
- q_{net} = $q_t - \sigma_{v0}$ = netto conusweerstand;
- q_t = $q_c + (1-a) \cdot \{\beta \cdot (u_1 - u_0) + u_0\}$ voor een filter in de conuspunt;
- = $q_c + (1-a) \cdot u_2$ voor een filter direct achter de conuspunt;
- σ_{v0} = de verticale grondspanning; standaard wordt hierbij uitgegaan van een gemiddeld volumiek gewicht van de bodemlagen van 14 kN/m^3 en een grondwaterstand op 1 m beneden maaiveld;
- a = netto oppervlakteverhoudingscoëfficiënt van de conus i.v.m. de spleet achter de conuspunt;
- u_1 = de gemeten waterdruk bij een filterplaatsing *in* de punt;
- u_2 = de gemeten waterdruk bij een filterplaatsing *achter* de punt;
- u_0 = de hydrostatische stijghoogte; standaard wordt hiervoor in de berekening een niveau uitgegaan van 1 m beneden maaiveld.

Voor andere grondsoorten zijn de β -factoren in onderstaande tabel gegeven.

Grond gedrag	β -factor
Normaal geconsolideerde klei	0,6 - 0,8
Licht overgeconsolideerde klei	0,5 - 0,7
Sterk overgeconsolideerde klei	0 ¹⁾ - 0,3
Leem samendrukbaar	0,5 - 0,6
Leem, vast en dilatant gedrag	0 ¹⁾ - 0,2
Zand siltig, los gepakt	0,2 - 0,4

¹⁾ Bij meting van de waterspanning achter de conuspunt worden in bepaalde gevallen negatieve waterspanningen gemeten. Deze waarden geven nauwelijks een indicatie van de doorlatendheid, doch alleen over het materiaalgedrag.

CONTINU ELEKTRISCH SONDEREN

Dissipatietest

Het is ook mogelijk het sondeerproces op een bepaalde diepte tijdelijk te stoppen en de afname van de wateroverspanning (dissipatie) als functie van de tijd te registreren. Daarna kan het sondeerproces worden voortgezet.

In doorlatende gronden geeft de dissipatietest een goed beeld van de heersende hydrostatische waterspanning en daarmee van de stijghoogte. Het betreft slechts een indicatie aangezien de meetnauwkeurigheid beperkt is. Door het uitvoeren van meerdere metingen in een grondlaag en de gemiddelde waarde van de stijghoogte te bepalen kan een beduidend hogere nauwkeurigheid worden behaald. Ervaring leert dat de onnauwkeurigheid circa 0,5 m bedraagt. Voor een meer nauwkeurige bepaling en de optredende fluctuaties zijn peilbuismetingen over een langere waarnemingsperiode nodig, afhankelijk van het doel.

In slecht doorlatende, cohesieve lagen kan met behulp van de dissipatietest een indicatie van de consolidatiecoëfficiënt en daarmee van de verticale (on)doorlatendheid worden verkregen. Hierbij dient de dissipatietest te worden voortgezet totdat de wateroverspanning tenminste met 50 % is afgenomen. In de praktijk komt dat in zand overeen met circa 1/2 uur à 3/4 uur. Uit berekeningen en kwalitatieve vergelijking van de metingen wordt inzicht verkregen in het consolidatiegedrag van de grond. Voor het vaststellen van de heersende hydrostatische waterspanning in kleilagen is de dissipatietest in de meeste gevallen weinig geschikt, vanwege de benodigde lange aanpassingstijd en de onnauwkeurigheid.

Klassenindeling EN-ISO 22476-1

Voorafgaand aan de uitvoering diende een keuze te worden gemaakt binnen welke kwaliteitsklasse met bijbehorende toelaatbare meetonzekerheid het werk minimaal uitgevoerd moet worden. De klassenindeling heeft voornamelijk betrekking op de nauwkeurigheid van de gemeten parameters.

Door invoering van de Eurocode is op Europees niveau de internationale sondeernorm EN-ISO 22476-1 "Electrical cone and piezocone testing" ontwikkeld, welke de oorspronkelijke NEN 5140 heeft vervangen. De nieuwe elektrische sondeernorm **EN-ISO 22476-1** is in opzet vergelijkbaar met de oude Nederlandse norm NEN 5140 voor elektrische sonderingen. Een verschil tussen norm **EN-ISO 22476-1** met NEN 5140 is dat in de nieuwe norm de nauwkeurigheid van de meetresultaten wordt gekoppeld aan het toepassingsgebied met bijbehorend bodemkenmerken / geschiktheid voor interpretatie en afleiding van bodemparameters. Verder is de meting van de waterspanning genormeerd.

In de Europese tabel van sondeerclassen worden de sondeerclassen ingedeeld naar de toepassing van de sondering, zie onderstaande tabel.

CONTINU ELEKTRISCH SONDEREN

Toepassing Klasse	Test type	Gemeten parameter	Toegestane minimum nauwkeurigheid ^a	Maximum lengte tussen metingen	Gebruik	
					Grondsoort ^b	Interpretatie ^c
1	TE 2	Conus weerstand Mantel wrijving Waterspanning Helling Sondeerlengte	35 kPa of 5 % 5 kPa of 10 % 10kPa of 2 % 2° 0,1 m of 1%	20 mm	A	G, H
2	TE1 TE2	Conus weerstand Mantel wrijving Waterspanning Helling Sondeerlengte	100 kPa of 5 % 15 kPa of 15 % 25 kPa of 3 % 2° 0,1 m of 1 %	20 mm	A B C D	G, H* G, H G, H G, H
3	TE1 TE2	Conus weerstand Mantel wrijving Waterspanning ^d Helling Sondeerlengte	200 kPa of 5 % 25 kPa of 15 % 50 kPa of 5 % 5° 0,2 m of 2 %	50 mm	A B C D	G G, H* G, H G, H
4	TE1	Conus weerstand Mantel wrijving Sondeerlengte	500 kPa of 5 % 50 kPa of 20 % 0,2 m of 1 %	50 mm	A B C D	G* G* G* G*
NOOT 1 Richtlijnen voor gebruik van Tabel 2 zijn gegeven in bijlage F.						
NOOT 2 Voor uiterst slappe gronden maken soms nog hogere nauwkeurigheden noodzakelijk.						
^a De toegestane minimum nauwkeurigheid van de gemeten parameters is de grootste van de twee genoemde. De relatieve nauwkeurigheid geldt voor de gemeten waarde en niet voor het meetbereik. ^b Volgens ISO 14688-2: A Homogene gronden bestaande uit zeer slappe tot stijve kleien (en silt) ($q_c < 3$ MPa) B Gemengde bodemprofielen met slappe tot stijve kleien ($q_c \leq 3$ MPa) en matig vaste tot vaste zanden (conusweerstand $5 \text{ MPa} \leq q_c < 10$ MPa) C Gemengde bodemprofielen met stijve kleien (conusweerstand $1,5 \text{ MPa} \leq q_c < 3$ MPa) en zeer dichte zanden ($q_c > 20$ MPa) D Zeer stijve tot harde kleien ($q_c \geq 3$ MPa) en zeer vaste grove gronden ($q_c \geq 20$ MPa) ^c G vaststelling bodemprofiel en bepaling van grondsoort met een laag niveau van onzekerheid G* indicatieve vaststelling bodemprofiel en bepaling van grondsoort met een hoog niveau van onzekerheid H interpretatie met betrekking tot ontwerp met een laag niveau van onzekerheid H* interpretatie met betrekking tot ontwerp met een hoog niveau van onzekerheid ^d Waterspanning kan alleen worden gemeten als TE2 wordt toegepast.						

Voor projecten, waarbij parameters op basis van Tabel 2.b NEN 9997-1 worden afgeleid, is een hoge nauwkeurigheidsklasse gewenst. Het is echter in een bodemgesteldheid met zowel zeer slappe grondlagen als zeer vaste zandlagen met hoge conusweerstand onmogelijk om aan de eisen van toepassing klasse 1 voldoen zoals ook blijkt uit de bovenstaande tabel. Het bij Fugro gehanteerde meetsysteem voor sonderen is bijzonder nauwkeurig door toepassing van digitale conussen, strikte kwaliteitscontroles en calibraties. In de praktijk is gebleken dat standaard Fugro sonderingen in de nieuwe norm voor het overgrote deel (>95%) in toepassingsklasse 2 vallen. Sonderingen volgens toepassingsklasse 3 in de nieuwe norm zijn vergelijkbaar met sonderingen volgens klasse 2 van de oude NEN 5140.

Toepassingklasse 1 sonderingen kunnen alleen met speciale gevoelige conussen met een beperkt meetbereik en een kleibodemprofiel met $q_c < 3$ MPa worden bereikt. In bodemprofielen waarin zowel zeer slappe lagen als zeer vaste lagen voorkomen kan de hoogste meetnauwkeurigheid van klasse 1 enigszins worden benaderd door aanvullende maatregelen en procedures. Toepassingklasse 2 sonderingen kunnen in bodemprofielen, waarin zowel zeer slappe lagen als zeer vaste lagen voorkomen, alleen worden verkregen door toepassing van digitale conussen met regelmatige calibraties, aanvullende uitvoeringsmaatregelen en kwaliteitscontroles. Toepassingklasse 1 is in deze bodem niet haalbaar. De enige praktische indicatie over de bereikte sondeerklasse is controle van calibraties en 0-puntsverlopen tussen het begin en eind van de sondering.

CONTINU ELEKTRISCH SONDEREN

In de praktijk komt het af en toe voor dat sonderingen worden uitgevoerd, waarbij door de opdrachtgever is aangegeven dat de maaiveldhoogte niet ten opzichte van een vast referentiepeil (NAP) behoeft te worden vastgelegd. Deze sonderingen voldoen derhalve op dit punt niet aan **EN-ISO 22476-1**.

Klassenindeling NEN 5140

De norm NEN 5140 ging uit van vier kwaliteitsklassen. Voorafgaand aan de uitvoering diende een keuze te worden gemaakt binnen welke kwaliteitsklasse met bijbehorende toelaatbare meetonzekerheid het werk minimaal uitgevoerd moet worden. De klassenindeling heeft voornamelijk betrekking op de nauwkeurigheid van de gemeten conusweerstand, plaatselijke wrijvingsweerstand en diepte, zoals blijkt uit de onderstaande tabel.

klasse	Meetgrootheid	toelaatbare meetonzekerheid	meetinterval
1	Conusweerstand	0,05 MPa of 3%	20 mm
	Plaatselijke wrijvingsweerstand	0,01 MPa of 10%	
	Helling	2°	
	Sondeerdiepte	0,2 m of 1 %	
2	Conusweerstand	0,25 MPa of 5%	50 mm
	Plaatselijke wrijvingsweerstand	0,05 MPa of 15%	
	Helling	2°	
	Sondeerdiepte	0,2 m of 2 %	
3	Conusweerstand	0,5 MPa of 5%	100 mm
	Plaatselijke wrijvingsweerstand	0,05 MPa of 20%	
	Helling	5°	
	Sondeerdiepte	0,2 m of 2 %	
4	Conusweerstand	0,5 MPa of 5%	100 mm
	Plaatselijke wrijvingsweerstand	0,05 MPa of 20%	
	Sondeerlengte	0,1 m of 1%	

Opmerking: De toelaatbare meetonzekerheid is de grotere waarde van de absolute meetonzekerheid en de relatieve meetonzekerheid. De relatieve meetonzekerheid geldt voor de meetwaarde en niet voor het meetbereik.

Vergelijking van de gespecificeerde nauwkeurigheden van de NEN 5140 en NEN-EN-ISO 22476-1 laat zien dat de nauwkeurigheid van de meest in NL gehanteerde sondeerklasse 2 volgens NEN 5140 iets hoger ligt dan die van de toepassingklasse 3 volgens de ISO norm.

5 Milieuhygiënisch onderzoek (verkennend bodemonderzoek)

Verantwoording

Titel: Milieuhygiënisch onderzoek: Project: Noord – West 380 kV
Deelgebied: 1
Mastnummer: 761

Projectnummer: B02032.000377.001

Referentienummer: T206878

Revisie: 1.0

Datum: 19 oktober 2015

Auteur(s): M.N.J. Meuwissen

Gecontroleerd door: J. Assink

Paraaf gecontroleerd:



Goedgekeurd door: L.N.J.M. van der Drift

Paraaf goedgekeurd:



Contact: TenneT380kVnw@arcadis.nl



INHOUDSOPGAVE

- 5.1. Inleiding
- 5.2. Vooronderzoek
- 5.3. Veld- en laboratoriumonderzoek
- 5.4. Resultaten veldonderzoek
- 5.5. Resultaten laboratoriumonderzoek
- 5.6. Evaluatie
- 5.7. Bijlagen H5
 - Bijlage 5-1: Tekening met situering boringen en peilbuis
 - Bijlage 5-2: Analysecertificaten
 - Bijlage 5-3: Toetsing analyseresultaten
 - Bijlage 5-4: Toetsingskader
 - Bijlage 5-5: Kwaliteitsborging
 - Bijlage 5-6: Veldwerkverklaring

5.1 *Inleiding*

5.1.1 *Algemeen*

De strategie voor de uitvoering van het verkennend bodemonderzoek voor de landbodem is gebaseerd op de NEN 5740, Bodem – Landbodem - Strategie voor het uitvoeren van verkennend bodemonderzoek – Onderzoek naar de milieuhygiënische kwaliteit van de bodem, uitgegeven door het Nederlands Normalisatie Instituut (NNI) januari 2009.

In verband met het ontbreken van de benodigde betredingstoestemming kon geen onderzoek worden uitgevoerd ter plaatse van de gehele bouwweg. De resultaten in onderhavige rapportage betreffen dan ook uitsluitend de mastlocatie.

5.1.2 *Aanleiding en doelstelling*

De aanleiding voor het uitvoeren van het verkennend bodemonderzoek is een bodemingreep. In verband hiermee is inzicht in de milieuhygiënische kwaliteit van de bodem (grond en grondwater) noodzakelijk.

De doelstelling van het onderzoek is het vaststellen van de milieuhygiënische bodemkwaliteit van de onderzoekslocatie. Het verkennend bodemonderzoek is bedoeld om aan te tonen of er mogelijk sprake is van verontreinigde grond.

5.1.3 *Kwaliteitsborging en onafhankelijkheid*

Voor informatie omtrent kwaliteitsborging, zie bijlage 5-5.

Voor de onafhankelijkheidsverklaring van de milieudeskundigen, zie bijlage 5-6.

5.1.4 *Opbouw van het rapport*

In het voorliggende rapport komen de volgende aspecten aan de orde:

- De resultaten van het vooronderzoek (paragraaf 5.2);
- De uitgevoerde veld- en laboratoriumwerkzaamheden (paragraaf 5.3);
- De resultaten van het veldonderzoek (paragraaf 5.4);
- De resultaten van het laboratoriumonderzoek en de interpretatie (paragraaf 5.5);
- Een evaluatie van de onderzoeksresultaten, toetsing van de gekozen onderzoekshypothese en conclusies en aanbevelingen (paragraaf 5.6).

De bijbehorende tekeningen, boorprofielen en analysecertificaten zijn als bijlage opgenomen.

5.2 *Vooronderzoek*

5.2.1 *Algemeen*

In deze paragraaf worden de resultaten van het vooronderzoek besproken. Dit resulteert in een hypothese over de mate van verdenking ten aanzien van bodemverontreiniging op de locatie.

Het vooronderzoek is uitgevoerd conform de NEN 5725 met uitzondering van de financieel/juridische aspecten. De resultaten van het vooronderzoek zijn in de volgende paragrafen weergegeven.

5.2.2 *Locatiegegevens*

Voor gedetailleerde informatie van de locatie wordt verwezen naar hoofdstuk 1.

5.2.3 *Geraadpleegde bronnen*

Bij het verzamelen van de historische gegevens zijn verschillende bronnen geraadpleegd. In tabel 5.2.1 zijn de bronnen vermeld. Bij elke bron is een toelichting opgenomen. In paragraaf 5.2.4 zijn de resultaten van het vooronderzoek toegelicht.

Tabel 5.2.1: Overzicht geraadpleegde bronnen tijdens vooronderzoek

Bron	Korte toelichting
Provincie Groningen	Bodeminformatie van de provincie: http://geoservices.provinciegroningen.nl/Flamingo/Kaarten/bodeminformatie/
Waterschap Noorderzijlvest	Telefonisch contact dhr. Bakker en dhr. Van der Klok, 13 – 14 sept 2012
Overige bronnen (archieven)	Indien bovengenoemde bronnen hiertoe aanleiding geven, zijn de archiefbezoeken uitgevoerd om aanvullende informatie te verkrijgen

5.2.4 Resultaten dossieronderzoek

Uit de beschikbare gegevens, verkregen uit bovengenoemde bronnen (tabel 5.2.1), blijkt dat ter plaatse van de mastvoet geen (water-)bodemonverontreiniging wordt verwacht. De aangetroffen informatie gaf geen aanleiding tot het uitvoeren van aanvullend (archief)onderzoek. De locatie kan derhalve beschouwd worden als onverdacht.

5.2.5 Resultaten terreininspectie

De terreininspectie is uitgevoerd door M. la Crois op 24-3-2015. Tijdens de terreininspectie zijn de volgende onderdelen aan de orde gekomen:

- Huidig terreingebruik;
- Verhardingen en vloeren;
- Boven- en ondergrondse tanks (en vul- en ontluuchtingspunten), stookplaatsen, (half)verhardingslagen, ophogingen, storthopen, dempingen en ontgravingen;
- Mogelijke asbestverdenking;
- Mogelijk gesprek met eigenaar en de resultaten hiervan.

Tijdens de terreininspectie zijn geen bijzonderheden aangetroffen.

Er zijn bij de milieukundige werkzaamheden en inspecties geen bijzonderheden waargenomen m.b.t. drainage (geen volledige drainage-inspectie uitgevoerd).

5.2.6 Bodemopbouw en geohydrologie

De regionale bodemopbouw is weergegeven in onderstaande tabel 5.2.2. De gegevens uit deze tabel zijn ontleend aan www.dinoloket.nl aangevuld met de lokale locatie specifieke gegevens zoals naar voren komt uit de sonderingen uitgevoerd in het kader van het geotechnische onderzoek (zie hoofdstuk 4) en de handboringen voor het cultuurtechnisch onderzoek (zie hoofdstuk 2).

Tabel 5.2.2: Regionale bodemopbouw

Globale diepte (m NAP)	Samenstelling	Geohydrologische eenheid	Formatie
0,86 tot -14,5	zand klei	deklaag	Formatie van Naaldwijk
-14,5 tot -39,5	siltig zand	watervoerende laag	Formatie van Boxtel Peelo Formatie

Oppervlaktewaterpeilen

Het peil van de rond de mastlocatie gelegen oppervlaktewater is niet gemeten.

Freatisch grondwater

De Gemiddeld Hoogste Grondwaterstand (GHG) en Gemiddeld Laagste Grondwaterstand (GLG) geeft de grondwaterstandsfluctuatie zone aan. Deze kunnen in het veld terug te vinden zijn als hydromorfe profielkenmerken. Op basis van de hydromorfe profielkenmerken in boringen op de locatie is een gemiddelde GHG af te leiden van 0,40 m -mv en de GLG op 1,60 m -mv. Bij een maaiveldniveau van 0,86 m NAP komt dit overeen met een GHG van 0,46 m NAP en een GLG van -0,74 m NAP.

De in peilbuis 76101-1 met filterdiepte 1,50 tot 2,50 m -mv tijdens de veldwerkzaamheden opgenomen freatische stijghoogte is weergegeven in onderstaande tabel. De waarden ten opzichte van maaiveld zijn met de maaiveldhoogte van 0,86 m NAP bij de peilbuis vertaald naar een waarde ten opzichte van NAP.

Tabel 5.2.3: Ondiepe stijghoogte peilbuis 76101-1

Datum	Stijghoogte (m -mv)	Stijghoogte (m NAP)
03/24/2015	0,90	-0,04
04/15/2015	1,32	-0,46

De locatie is niet gelegen in een waterwingebied of boringsvrije zone.

5.2.7 Resultaten voorgaande bodemonderzoeken

Er zijn geen bodemonderzoeken bekend die zijn uitgevoerd op deze locatie, of de informatie over de bodemonderzoeken resulteert niet in een gewijzigde onderzoekshypothese of -strategie.

5.2.8 Opstelling onderzoekshypothese en onderzoeksstrategie

Conform de aanpak van de NEN 5740 dient, op basis van de resultaten van het vooronderzoek een onderzoekshypothese te worden vastgesteld. De hypothese geeft het volgende aan:

- Of de bodem naar verwachting wel of niet verontreinigd is;
- De aard van de verontreinigende stoffen;
- De plaats van voorkomen van de verontreinigende stoffen;
- Of de stoffen worden verwacht in grond en/of grondwater.

De onderzoekshypothese en onderzoeksstrategie voor het verkennend bodemonderzoek is onverdacht (ONV).

In paragraaf 5.3 is de onderzoeksstrategie (boringen, peilbuizen en analyses) uitgewerkt in de vorm van een onderzoeksinspanning (veldwerk en laboratorium).

5.3 Veld- en laboratoriumonderzoek

5.3.1 Veldonderzoek

Het veldonderzoek is verricht op 24-3-2015 volgens de geldende richtlijnen. Het veldwerk heeft bestaan uit de volgende werkzaamheden:

- Het uitvoeren van een terreininspectie;
- Het uitvoeren van 6 handboringen;
- Het zintuiglijk beoordelen van het bij de boringen vrijkomende bodemmateriaal op bodemkundige eigenschappen en op eventueel aanwezige verontreinigingskenmerken, inclusief eventuele asbestverdachte materialen;
- Het nemen van monsters van het bij de boringen vrijkomende bodemmateriaal. De monstertrajecten zijn weergegeven aan de rechterzijde van de boorprofielen in bijlage 1-1;
- Het plaatsen van een peilbuis met een filterlengte van 1,0 m in een van de diepere boorgaten en opnemen grondwaterstand;
- Het doorpompen van de peilbuis direct na plaatsing hiervan.

Onderstaande werkzaamheden zijn op 15-4-2015 verricht:

- Het opnemen van de grondwaterstand in de peilbuis;
- Het verrichten van veldmetingen: bepalen van de zuurgraad (pH) en het elektrisch geleidingsvermogen (Ec) van het grondwater;
- Het nemen van grondwatermonsters uit de peilbuis.

5.3.2 Laboratoriumonderzoek

Een overzicht van het aantal en van de verrichte laboratoriumanalyses is weergegeven in tabel 5.3.1 en 5.3.2.

Tabel 5.3.1: Overzicht veld- en laboratoriumonderzoek verkennend bodemonderzoek

Onderzoeks-Strategie	Aantal boringen en peilbuizen			Aantal en soort analyses			
	0,5 m -mv	4,0 m -mv	6,0 m -mv met peilbuis	Grond		Grondwater	
ONV	4	1	1	2	Standaardpakket grond incl. lutum en organische stof	1	Standaardpakket grondwater

* In de boorprofielen zijn nog 2 boringen opgenomen (boring 76107 en 76108). Deze boringen maken geen deel uit van het milieukundig bodemonderzoek, maar horen bij het civieltechnische en geohydrologisch onderzoek.

Voor de toegepaste methoden bij het laboratoriumonderzoek wordt verwezen naar bijlage 5-2.

5.3.3 Afwijkingen van de onderzoeksstrategie

Er zijn geen afwijkingen geweest van de onderzoeksstrategie.

5.4 Resultaten veldonderzoek

5.4.1 Bodemopbouw en grondwatergegevens

De resultaten van de bodemkundige beoordeling van de boringen zijn in bijlage 1-1 in de vorm van boorprofielen weergegeven. Op basis van deze boorprofielen kan de bodemopbouw als volgt worden beschreven.

- Vanaf maaiveld tot circa 1,2 m -mv bevindt zich sterk siltige klei;
- Vanaf 1,2 m -mv tot 2,6 á 2,8 m -mv bevindt zich zeer fijn zand;
- Vanaf 2,6 á 2,8 m -mv tot 6,0 m -mv (is maximale boordiepte) is matig tot sterk siltige klei aangetroffen.

In onderstaande tabel zijn de resultaten van de veldmetingen van het grondwater weergegeven.

Tabel 5.4.1: Resultaten veldmetingen grondwater

Peilbuis	Filterstelling (m -mv)	Grondwaterstand (m -mv)	pH (-)	Ec ($\mu\text{S/cm}$)
76101-1	1,5 – 2,5	1,32	7,6	2990

5.4.2 Zintuiglijke waarnemingen

Tijdens het veldwerk zijn er zintuiglijk geen waarnemingen gedaan die duiden op een verontreiniging.

5.4.3 Monsteselectie

De selectie van de te analyseren grondmonsters, zoals genoemd in onderstaande tabel, heeft plaatsgevonden op basis van de in de voorgaande paragrafen genoemde resultaten van het veldonderzoek.

De monsters zijn dusdanig geselecteerd dat, na uitvoering van de analyses, een zo representatief mogelijk beeld verkregen wordt van de milieuhygiënische kwaliteit van boven- en ondergrond. Voor de situering van de boringen en peilbuis wordt verwezen naar bijlage 5-1.

Tabel 5.4.2: Monsteselectie

Monstercode	Monstertraject (m -mv)	Boringnummers	Analysepakket
MMbg01	0,0 – 0,5	76101-1, 76102-1, 76103-1, 76104-1, 76105-1, 76106-1	Standaardpakket grond incl. lutum en organische stof
MMog01	0,4 – 1,2	76101-2, 76101-3, 76102-2, 76102-3	Standaardpakket grond incl. lutum en organische stof

5.5 Resultaten laboratoriumonderzoek

5.5.1 Analyseresultaten

De analysecertificaten met de resultaten van het laboratoriumonderzoek en een toelichting op de toegepaste analysemethoden zijn weergegeven in bijlage 5-2. In bijlage 5-3 zijn de getoetste analyseresultaten weergegeven.

5.5.2 Toetsingskader

Zie bijlage 5-4.

5.5.3 Overschrijdingen

Uit de toetsing van de gemeten waarden blijkt dat in het grondwatermonster gehalten boven de toetsingswaarden zijn aangetroffen. Overschrijdingen zijn weergegeven in tabel 5.5.1 en 5.5.2 (grond) en tabel 5.5.3 (grondwater).

Tabel 5.5.1: Overschrijdingen van de toetsingswaarden grondmonsters (Circulaire bodemsanering)

Monster	Monstertraject (m -mv)	Boringnummers	Mate van verontreiniging		
			> AW	>T	> I
MMbg01	0,0 – 0,5	76101-1, 76102-1, 76103-1, 76104-1, 76105-1, 76106-1	-	-	-
MMog01	0,4 – 1,2	76101-2, 76101-3, 76102-2, 76102-3	-	-	-

> AW : overschrijding van de Achtergrondwaarde

> T : overschrijding van de Tussenwaarde

> I : overschrijding van de Interventiewaarde

- : geen overschrijding

Tabel 5.5.2: Overschrijdingen van de toetsingswaarden grondmonsters (Besluit bodemkwaliteit)

Monster	Monstertraject (m -mv)	Boringnummers	Bodemkwaliteitsklasse generiek beleid			
			> AW	> MWw	>MWi	Oordeel*
MMbg01	0,0 – 0,5	76101-1, 76102-1, 76103-1, 76104-1, 76105-1, 76106-1	-	-	-	Achtergrondwaarde
MMog01	0,4 – 1,2	76101-2, 76101-3, 76102-2, 76102-3	-	-	-	Achtergrondwaarde

> AW : overschrijding van de Achtergrondwaarde

> MWw : overschrijding van de maximale waarde Wonen

> MWi : overschrijding van de maximale waarde Industrie

- : geen overschrijding

* : het betreft hier een indicatief oordeel van de af te voeren grond

Tabel 5.5.3: Overschrijdingen van toetsingswaarden grondwatermonsters (Circulaire bodemsanering)

Peilbuis	Filterstelling (m -mv)	Mate van verontreiniging		
		> S	> T	> I
76101-1	1,5 – 2,5	-	Barium	-

> S : overschrijding van de Streefwaarde

> T : overschrijding van de Tussenwaarde

> I : overschrijding van de Interventiewaarde

- : geen overschrijding

Conclusie

In de grond zijn geen verontreinigingen aangetoond. In het grondwater is een matig verhoging van de parameter barium aangetoond.

5.6 Evaluatie

5.6.1 Algemeen

In dit hoofdstuk vindt de evaluatie plaats van de resultaten van het veld- en laboratoriumonderzoek. Op basis hiervan is de milieuhygiënische kwaliteit van de bodem (grond en grondwater) beschreven.

5.6.2 Milieuhygiënische kwaliteit van de bodem

Uit de resultaten van het laboratoriumonderzoek blijkt het volgende:

- In de boven- en ondergrond zijn geen verontreinigingen aangetoond;
- In het grondwater is een matige verhoging van de parameter barium aangetoond. Verhoogde concentraties barium komen in de omgeving vaker voor en zijn van nature aanwezig.

5.6.3 Conclusies en aanbevelingen

Uit het uitgevoerde bodemonderzoek kan het volgende worden geconcludeerd:

- Visueel zijn er in de boorprofielen geen aanwijzingen dat er sprake is van bodemverontreiniging;
- Op basis van de gemeten gehalten in grond en grondwater wordt de hypothese 'onverdacht' bevestigd;
- In zowel grond als grondwater wordt voor geen van de geanalyseerde parameters de waarde voor nader onderzoek (tussenwaarde) of de interventiewaarde overschreden. De matig verhoogde concentratie barium is van nature aanwezig;
- De gevonden gehalten in de bodem vormen in milieuhygiënische zin geen belemmering voor het toekomstige gebruik van de locatie.

Indien er grond van de locatie vrijkomt voor hergebruik elders, moet er rekening mee worden gehouden dat deze niet zonder meer vrij toepasbaar is. Op hergebruik van grond en baggerspecie is het Besluit bodemkwaliteit van toepassing. Hiervoor geldt een andere onderzoeksstrategie.

5.7 *Bijlagen H5*

Bijlage 5-1: Tekening met situering boringen en peilbuis

Bijlage 5-2: Analysecertificaten

Bijlage 5-3: Toetsing analyseresultaten

Bijlage 5-4: Toetsingskader


Bijlage 5-5: Kwaliteitsborging

Bijlage 5-6: Veldwerkverklaring



Verklaring

-  Werkterrein + bouwweg
-  Bouwput
-  Masten
-  Locatie handsondering met boring bouwwegen
-  Locatie boring bouwwegen
-  Locatie boring tot 0,50 m-mv
-  Locatie boring tot 1,20 m-mv
-  Locatie boring tot 4,00 m-mv
-  Locatie boring + peilbuis
-  SL Locatie slibmonster (Locatie)
-  BS Locatie slibmonster (Bouwweg)



Locatie VKA versie 2.8
Bouwweg VKA versie 2.8.2

TITEL		BOORPUNTEN KAART MAST :		761	
		Noord - West 380 kV			
STATUS	GETEKEND DOOR	AFD.	PAR.	OPDRACHTGEVER	
	D. Dobri			TenneT	
	GECONTROLEERD DOOR	AFD.	PAR.	OMSCHRIJVING WIJZIGING	GETEKEND BIJ
	E. Aldershof				ARCADIS
	VOOR AKKOORD	AFD.	PAR.	SCHAAL	DATUM 1e UITGAVE
	J. Assink			1:1500	03.06.2015
				DATUM WIJZIGING	
VAKGEBIED	TEK. SOORT	PROJECT NR.	FORMAT	NUMMER	WIJZ. NR.
			A3	Mast nr. 761	1

Arcadis Assen
T.a.v. M. Lange de
Postbus 63
9400 AB ASSEN

Analyscertificaat

Datum: 01-04-2015

Hierbij ontvangt u de resultaten van het navolgende laboratoriumonderzoek.

Certificaatnummer/Versie	2015032987/1
Uw project/verslagnummer	761
Uw projectnaam	
Uw ordernummer	B02032.000377
Monster(s) ontvangen	25-03-2015

Dit certificaat mag uitsluitend in zijn geheel worden gereproduceerd.

De grondmonsters worden tot 4 weken na datum ontvangst bewaard en watermonsters tot 2 weken na datum ontvangst. Zonder tegenbericht worden de monsters nadien afgevoerd. Indien de monsters langer bewaard dienen te blijven verzoeken wij U dit exemplaar uiterlijk 1 werkdag voor afloop van de standaardbewaarperiode ondertekend aan ons te retourneren. Voor de kosten van het langer bewaren van monsters verwijzen wij naar de prijslijst.

Bewaren tot:

Datum:

Naam:

Handtekening:

Wij vertrouwen erop uw opdracht hiermee naar verwachting te hebben uitgevoerd, mocht U naar aanleiding van dit analysecertificaat nog vragen hebben verzoeken wij U contact op te nemen met de afdeling Verkoop en Advies.

Met vriendelijke groet,

Eurofins Analytico B.V.



Ing. A. Veldhuizen
Technical Manager

Eurofins Analytico B.V.

Gildeweg 44-46
3771 NB Barneveld
P.O. Box 459
3770 AL Barneveld NL

Tel. +31 (0)34 242 63 00
Fax +31 (0)34 242 63 99
E-mail info-env@eurofins.nl
Site www.eurofins.nl

BNP Paribas S.A. 227 9245 25
VAT/BTW No. NL 8043.14.883.B01
KvK No. 09088623
IBAN: NL71BNPA0227924525
BIC: BNPANL2A

Eurofins Analytico B.V. is ISO 14001: 2004 gecertificeerd door TÜV en erkend door het Vlaamse Gewest (OVAM en Dep. LNE), het Brusselse Gewest (BIM), het Waalse Gewest (DGRNE-OWD) en door de overheden van Frankrijk en Luxemburg (MEV).

Analysecertificaat

Uw project/verslagnummer	761	Certificaatnummer/Versie	2015032987/1
Uw projectnaam		Startdatum	25-03-2015
Uw ordernummer	B02032.000377	Rapportagedatum	01-04-2015/09:17
Monsternemer	Marcel la Crois	Bijlage	A, B, C
Monstermatrix	Grond; Grond (AS3000)	Pagina	1/2
Projectcode	2794 - Arcadis - TenneT Noord-West 380 kV		

Analyse	Eenheid	1	2
Voorbehandeling			
Cryogeen malen AS3000		Uitgevoerd	Uitgevoerd
Bodemkundige analyses			
S Droge stof	% (m/m)	82.2	76.8
S Organische stof	% (m/m) ds	2.3	2.1
Q Gloeirest	% (m/m) ds	96.8	96.9
S Korrelgrootte < 2 µm (Lutum)	% (m/m) ds	13.3	14.3
Metalen			
S Barium (Ba)	mg/kg ds	<20	<20
S Cadmium (Cd)	mg/kg ds	<0.20	<0.20
S Kobalt (Co)	mg/kg ds	5.0	4.4
S Koper (Cu)	mg/kg ds	5.5	<5.0
S Kwik (Hg)	mg/kg ds	0.066	<0.050
S Molybdeen (Mo)	mg/kg ds	<1.5	<1.5
S Nikkel (Ni)	mg/kg ds	11	12
S Lood (Pb)	mg/kg ds	12	<10
S Zink (Zn)	mg/kg ds	32	28
Minerale olie			
Minerale olie (C10-C12)	mg/kg ds	<3.0	3.7
Minerale olie (C12-C16)	mg/kg ds	<5.0	<5.0
Minerale olie (C16-C21)	mg/kg ds	<5.0	<5.0
Minerale olie (C21-C30)	mg/kg ds	<11	<11
Minerale olie (C30-C35)	mg/kg ds	6.7	5.3
Minerale olie (C35-C40)	mg/kg ds	<6.0	<6.0
S Minerale olie totaal (C10-C40)	mg/kg ds	<35	<35
Polychloorbifenylen, PCB			
S PCB 28	mg/kg ds	<0.0010	<0.0010
S PCB 52	mg/kg ds	<0.0010	<0.0010
S PCB 101	mg/kg ds	<0.0010	<0.0010
S PCB 118	mg/kg ds	<0.0010	<0.0010

Nr.	Monsteromschrijving	Datum monstername	Monster nr.
1	76101 (0-40) 76102 (0-40) 76103 (0-40) 76104 (0-50) 76105 (0-40) 76106 (0-40)	24-Mar-2015	8510712
2	76101 (40-80) 76101 (80-120) 76102 (40-82) 76102 (82-120)	24-Mar-2015	8510713

Q: door RvA geaccrediteerde verrichting

A: AP04 erkende verrichting

S: AS 3000 erkende verrichting

Dit certificaat mag uitsluitend in zijn geheel worden gereproduceerd.

Eurofins Analytico B.V.

Gildeweg 44-46
3771 NB Barneveld
P.O. Box 459
3770 AL Barneveld NL

Tel. +31 (0)34 242 63 00
Fax +31 (0)34 242 63 99
E-mail info-env@eurofins.nl
Site www.eurofins.nl

BNP Paribas S.A. 227 9245 25
VAT/BTW No. NL 8043.14.883.B01
KvK No. 09088623
IBAN: NL71BNP0227924525
BIC: BNPANL2A

Eurofins Analytico B.V. is ISO 14001: 2004 gecertificeerd door TÜV en erkend door het Vlaamse Gewest (OVAM en Dep. LNE), het Brusselse Gewest (BIM), het Waalse Gewest (DGRNE-OWD) en door de overheden van Frankrijk en Luxemburg (MEV).



TESTEN
RvA LO10

Analysecertificaat

Uw project/verslagnummer	761	Certificaatnummer/Versie	2015032987/1
Uw projectnaam		Startdatum	25-03-2015
Uw ordernummer	B02032.000377	Rapportagedatum	01-04-2015/09:17
Monsternemer	Marcel la Crois	Bijlage	A, B, C
Monstermatrix	Grond; Grond (AS3000)	Pagina	2/2
Projectcode	2794 - Arcadis - TenneT Noord-West 380 kV		

Analyse	Eenheid	1	2
S PCB 138	mg/kg ds	<0.0010	<0.0010
S PCB 153	mg/kg ds	<0.0010	<0.0010
S PCB 180	mg/kg ds	<0.0010	<0.0010
S PCB (som 7) (factor 0,7)	mg/kg ds	0.0049 ¹⁾	0.0049 ¹⁾
Polycyclische Aromatische Koolwaterstoffen, PAK			
S Naftaleen	mg/kg ds	<0.050	<0.050
S Fenanthreen	mg/kg ds	<0.050	<0.050
S Anthraceen	mg/kg ds	<0.050	<0.050
S Fluorantheen	mg/kg ds	<0.050	<0.050
S Benzo(a)anthraceen	mg/kg ds	<0.050	<0.050
S Chryseen	mg/kg ds	<0.050	<0.050
S Benzo(k)fluorantheen	mg/kg ds	<0.050	<0.050
S Benzo(a)pyreen	mg/kg ds	<0.050	<0.050
S Benzo(ghi)peryleen	mg/kg ds	<0.050	<0.050
S Indeno(123-cd)pyreen	mg/kg ds	<0.050	<0.050
S PAK VROM (10) (factor 0,7)	mg/kg ds	0.35 ¹⁾	0.35 ¹⁾

Nr.	Monsterschrijving	Datum monstername	Monster nr.
1	76101 (0-40) 76102 (0-40) 76103 (0-40) 76104 (0-50) 76105 (0-40) 76106 (0-40)	24-Mar-2015	8510712
2	76101 (40-80) 76101 (80-120) 76102 (40-82) 76102 (82-120)	24-Mar-2015	8510713



Q: door RvA geaccrediteerde verrichting
 A: AP04 erkende verrichting
 S: AS 3000 erkende verrichting

Dit certificaat mag uitsluitend in zijn geheel worden gereproduceerd.

**Akkoord
Pr.coörd.**



Eurofins Analytico B.V.

Gildeweg 44-46
 3771 NB Barneveld
 P.O. Box 459
 3770 AL Barneveld NL
 Tel. +31 (0)34 242 63 00
 Fax +31 (0)34 242 63 99
 E-mail info-env@eurofins.nl
 Site www.eurofins.nl

BNP Paribas S.A. 227 9245 25
 VAT/BTW No. NL 8043.14.883.B01
 KvK No. 09088623
 IBAN: NL71BNP0227924525
 BIC: BNPANL2A

Eurofins Analytico B.V. is ISO 14001: 2004 gecertificeerd door TÜV en erkend door het Vlaamse Gewest (OVAM en Dep. LNE), het Brusselse Gewest (BIM), het Waalse Gewest (DGRNE-OWD) en door de overheden van Frankrijk en Luxemburg (MEV).

Bijlage (A) met deelmonsterinformatie behorende bij analysecertificaat 2015032987/1

Pagina 1/1

Monster nr.	Boornr	Omschrijving	Van	Tot	Barcode	Monsteromschrijving
8510712	76103	1	0	40	0532079847	76101 (0-40) 76102 (0-40) 76103
8510712	76104	1	0	50	0532079849	
8510712	76105	1	0	40	0532079857	
8510712	76106	1	0	40	0532079853	
8510712	76101	1	0	40	0532340564	
8510712	76102	1	0	40	0532079851	
8510713	76101	2	40	80	0532340572	76101 (40-80) 76101 (80-120) 76102
8510713	76102	2	40	82	0532340570	
8510713	76101	3	80	120	0532340569	
8510713	76102	3	82	120	0532340571	



Eurofins Analytico B.V.

Gildeweg 44-46
 3771 NB Barneveld
 P.O. Box 459
 3770 AL Barneveld NL
 Tel. +31 (0)34 242 63 00
 Fax +31 (0)34 242 63 99
 E-mail info-env@eurofins.nl
 Site www.eurofins.nl

BNP Paribas S.A. 227 9245 25
 VAT/BTW No. NL 8043.14.883.B01
 KvK No. 09088623
 IBAN: NL71BNPA0227924525
 BIC: BNPANL2A

Eurofins Analytico B.V. is ISO 14001: 2004 gecertificeerd door TÜV en erkend door het Vlaamse Gewest (OVAM en Dep. LNE), het Brusselse Gewest (BIM), het Waalse Gewest (DGRNE-OWD) en door de overheden van Frankrijk en Luxemburg (MEV).

Bijlage (B) met opmerkingen behorende bij analysecertificaat 2015032987/1

Pagina 1/1

Opmerking 1)De toetswaarde van de som is gelijk aan de sommatie van $0,7 \cdot RG$ **Eurofins Analytico B.V.**

Gildeweg 44-46 Tel. +31 (0)34 242 63 00
3771 NB Barneveld Fax +31 (0)34 242 63 99
P.O. Box 459 E-mail info-env@eurofins.nl
3770 AL Barneveld NL Site www.eurofins.nl

BNP Paribas S.A. 227 9245 25
VAT/BTW No. NL 8043.14.883.B01
KvK No. 09088623
IBAN: NL71BNPA0227924525
BIC: BNPANL2A

Eurofins Analytico B.V. is ISO 14001: 2004 gecertificeerd door TÜV en erkend door het Vlaamse Gewest (OVAM en Dep. LNE), het Brusselse Gewest (BIM), het Waalse Gewest (DGRNE-OWD) en door de overheden van Frankrijk en Luxemburg (MEV).

Bijlage (C) met methodeverwijzingen behorende bij analysecertificaat 2015032987/1

Pagina 1/1

Analyse	Methode	Techniek	Methode referentie
Droge Stof	W0104	Gravimetrie	Cf. pb 3010-2 en gw. NEN-ISO 11465
Cryogeen malen AS3000	W0106	Voorbehandeling	Cf. AS3000
Organische stof (gloeirest)	W0109	Gravimetrie	Cf. pb 3010-3 en cf. NEN 5754
Lutum (fractie < 2 µm)	W0171	Sedimentatie	Cf. pb 3010-4 en cf. NEN 5753
Barium (Ba)	W0423	ICP-MS	Cf. pb 3010-5 en cf. NEN-EN-ISO 17294-2
Cadmium (Cd)	W0423	ICP-MS	Cf. pb 3010-5 en cf. NEN-EN-ISO 17294-2
Kobalt (Co)	W0423	ICP-MS	Cf. pb 3010-5 en cf. NEN-EN-ISO 17294-2
Koper (Cu)	W0423	ICP-MS	Cf. pb 3010-5 en cf. NEN-EN-ISO 17294-2
Kwik (Hg)	W0423	ICP-MS	Cf. pb 3010-5 en cf. NEN-EN-ISO 17294-2
Molybdeen (Mo)	W0423	ICP-MS	Cf. pb 3010-5 en cf. NEN-EN-ISO 17294-2
Nikkel (Ni)	W0423	ICP-MS	Cf. pb 3010-5 en cf. NEN-EN-ISO 17294-2
Lood (Pb)	W0423	ICP-MS	Cf. pb 3010-5 en cf. NEN-EN-ISO 17294-2
Zink (Zn)	W0423	ICP-MS	Cf. pb 3010-5 en cf. NEN-EN-ISO 17294-2
Minerale Olie (GC) (C10 - C40)	W0202	GC-FID	Cf. pb 3010-7 en gw. NEN-EN-ISO 16703
PCB (7)	W0271	GC-MS	Cf. pb 3010-8 en gw. NEN 6980
PAK (10 VROM)	W0271	GC-MS	Cf. pb. 3010-6 en gw. NEN-ISO 18287
PAK som AS3000/AP04	W0271	GC-MS	Cf. pb. 3010-6 en gw. NEN-ISO 18287

Eurofins Analytico B.V.

Gildeweg 44-46
 3771 NB Barneveld
 P.O. Box 459
 3770 AL Barneveld NL

Tel. +31 (0)34 242 63 00
 Fax +31 (0)34 242 63 99
 E-mail info-env@eurofins.nl
 Site www.eurofins.nl

BNP Paribas S.A. 227 9245 25
 VAT/BTW No. NL 8043.14.883.B01
 KvK No. 09088623
 IBAN: NL71BNPA0227924525
 BIC: BNPANL2A

Eurofins Analytico B.V. is ISO 14001: 2004 gecertificeerd door TÜV en erkend door het Vlaamse Gewest (OVAM en Dep. LNE), het Brusselse Gewest (BIM), het Waalse Gewest (DGRNE-OWD) en door de overheden van Frankrijk en Luxemburg (MEV).

Arcadis Assen
T.a.v. M.N.J. Meuwissen
Postbus 63
9400 AB ASSEN

Analyscertificaat

Datum: 22-04-2015

Hierbij ontvangt u de resultaten van het navolgende laboratoriumonderzoek.

Certificaatnummer/Versie	2015041639/1
Uw project/verslagnummer	761
Uw projectnaam	TenneT380Kv N-W
Uw ordernummer	B02032.000377
Monster(s) ontvangen	16-04-2015

Dit certificaat mag uitsluitend in zijn geheel worden gereproduceerd.

De grondmonsters worden tot 4 weken na datum ontvangst bewaard en watermonsters tot 2 weken na datum ontvangst. Zonder tegenbericht worden de monsters nadien afgevoerd. Indien de monsters langer bewaard dienen te blijven verzoeken wij U dit exemplaar uiterlijk 1 werkdag voor afloop van de standaardbewaarperiode ondertekend aan ons te retourneren. Voor de kosten van het langer bewaren van monsters verwijzen wij naar de prijslijst.

Bewaren tot:

Datum:

Naam:

Handtekening:

Wij vertrouwen erop uw opdracht hiermee naar verwachting te hebben uitgevoerd, mocht U naar aanleiding van dit analysecertificaat nog vragen hebben verzoeken wij U contact op te nemen met de afdeling Verkoop en Advies.

Met vriendelijke groet,

Eurofins Analytico B.V.



Ing. A. Veldhuizen
Technical Manager

Eurofins Analytico B.V.

Gildeweg 44-46
3771 NB Barneveld
P.O. Box 459
3770 AL Barneveld NL

Tel. +31 (0)34 242 63 00
Fax +31 (0)34 242 63 99
E-mail info-env@eurofins.nl
Site www.eurofins.nl

BNP Paribas S.A. 227 9245 25
VAT/BTW No. NL 8043.14.883.B01
KvK No. 09088623
IBAN: NL71BNPA0227924525
BIC: BNPANL2A

Eurofins Analytico B.V. is ISO 14001: 2004 gecertificeerd door TÜV en erkend door het Vlaamse Gewest (OVAM en Dep. LNE), het Brusselse Gewest (BIM), het Waalse Gewest (DGRNE-OWD) en door de overheden van Frankrijk en Luxemburg (MEV).

Analysecertificaat

Uw project/verslagnummer	761	Certificaatnummer/Versie	2015041639/1
Uw projectnaam	TenneT380Kv N-W	Startdatum	16-04-2015
Uw ordernummer	B02032.000377	Rapportagedatum	22-04-2015/12:12
Monsternemer	Marcel la Crois	Bijlage	A, B, C
Monstermatrix	Water; Water (AS3000)	Pagina	1/2
Projectcode	2794 - Arcadis - TenneT Noord-West 380 kV		

Analyse	Eenheid	1
Metalen		
S Barium (Ba)	µg/L	460
S Cadmium (Cd)	µg/L	<0.20
S Kobalt (Co)	µg/L	<2.0
S Koper (Cu)	µg/L	<2.0
S Kwik (Hg)	µg/L	<0.050
S Molybdeen (Mo)	µg/L	3.2
S Nikkel (Ni)	µg/L	4.6
S Lood (Pb)	µg/L	<2.0
S Zink (Zn)	µg/L	60
Vluchtige Aromatische Koolwaterstoffen		
S Benzeen	µg/L	<0.20
S Toluene	µg/L	<0.20
S Ethylbenzeen	µg/L	<0.20
S o-Xyleen	µg/L	<0.10
S m, p-Xyleen	µg/L	<0.20
S Xylenen (som) factor 0,7	µg/L	0.21 ¹⁾
BTEX (som)	µg/L	<0.90
S Naftaleen	µg/L	<0.020
S Styreen	µg/L	<0.20
Vluchtige organische halogeenkoolwaterstoffen		
S Dichloormethaan	µg/L	<0.20
S Trichloormethaan	µg/L	<0.20
S Tetrachloormethaan	µg/L	<0.10
S Trichlooretheen	µg/L	<0.20
S Tetrachlooretheen	µg/L	<0.10
S 1,1-Dichloorethaan	µg/L	<0.20
S 1,2-Dichloorethaan	µg/L	<0.20
S 1,1,1-Trichloorethaan	µg/L	<0.10
S 1,1,2-Trichloorethaan	µg/L	<0.10
S cis 1,2-Dichlooretheen	µg/L	<0.10

Nr.	Monsteromschrijving	Datum monstername	Monster nr.
1	76101 (200-300)	15-Apr-2015	8538563

Q: door RvA geaccrediteerde verrichting
 A: AP04 erkende verrichting
 S: AS 3000 erkende verrichting
 V: VLAREL erkende verrichting

Dit certificaat mag uitsluitend in zijn geheel worden aereproduceerd.

Eurofins Analytico B.V.

Gildeweg 44-46
 3771 NB Barneveld
 P.O. Box 459
 3770 AL Barneveld NL
 Tel. +31 (0)34 242 63 00
 Fax +31 (0)34 242 63 99
 E-mail info-env@eurofins.nl
 Site www.eurofins.nl

BNP Paribas S.A. 227 9245 25
 VAT/BTW No. NL 8043.14.883.B01
 KvK No. 09088623
 IBAN: NL71BNPA0227924525
 BIC: BNPANL2A

Eurofins Analytico B.V. is ISO 14001: 2004 gecertificeerd door TÜV en erkend door het Vlaamse Gewest (OVAM en Dep. LNE), het Brusselse Gewest (BIM), het Waalse Gewest (DGRNE-OWD) en door de overheden van Frankrijk en Luxemburg (MEV).



Analysecertificaat

Uw project/verslagnummer	761	Certificaatnummer/Versie	2015041639/1
Uw projectnaam	TenneT380Kv N-W	Startdatum	16-04-2015
Uw ordernummer	B02032.000377	Rapportagedatum	22-04-2015/12:12
		Bijlage	A, B, C
Monsternemer	Marcel la Crois	Pagina	2/2
Monstermatrix	Water; Water (AS3000)		
Projectcode	2794 - Arcadis - TenneT Noord-West 380 kv		

Analyse	Eenheid	1
S trans 1,2-Dichlooretheen	µg/L	<0.10
CKW (som)	µg/L	<1.6
S Tribroommethaan	µg/L	<0.20
S Vinylchloride	µg/L	<0.10
S 1,1-Dichlooretheen	µg/L	<0.10
S 1,2-Dichloorethenen (Som) factor 0,7	µg/L	0.14 ¹⁾
S 1,1-Dichloorpropaan	µg/L	<0.20
S 1,2-Dichloorpropaan	µg/L	<0.20
S 1,3-Dichloorpropaan	µg/L	<0.20
S Dichloorpropanen som factor 0.7	µg/L	0.42
Minerale olie		
Minerale olie (C10-C12)	µg/L	<10
Minerale olie (C12-C16)	µg/L	<10
Minerale olie (C16-C21)	µg/L	<10
Minerale olie (C21-C30)	µg/L	<15
Minerale olie (C30-C35)	µg/L	<10
Minerale olie (C35-C40)	µg/L	<10
S Minerale olie totaal (C10-C40)	µg/L	<50

Nr. Monsteromschrijving

1 76101 (200-300)

Datum monstername

15-Apr-2015

Monster nr.

8538563

Eurofins Analytico B.V.

Gildeweg 44-46
3771 NB Barneveld
P.O. Box 459
3770 AL Barneveld NL

Tel. +31 (0)34 242 63 00
Fax +31 (0)34 242 63 99
E-mail info-env@eurofins.nl
Site www.eurofins.nl

BNP Paribas S.A. 227 9245 25
VAT/BTW No. NL 8043.14.883.B01
KvK No. 09088623
IBAN: NL71BNPR0227924525
BIC: BNPANL2A



Q: door RvA geaccrediteerde verrichting
A: AP04 erkende verrichting
S: AS 3000 erkende verrichting
V: VLAREL erkende verrichting

Dit certificaat mag uitsluitend in zijn geheel worden aereproduceerd.

Eurofins Analytico B.V. is ISO 14001: 2004 gecertificeerd door TÜV en erkend door het Vlaamse Gewest (OVAM en Dep. LNE), het Brusselse Gewest (BIM), het Waalse Gewest (DGRNE-OWD) en door de overheden van Frankrijk en Luxemburg (MEV).



Bijlage (A) met deelmonsterinformatie behorende bij analysecertificaat 2015041639/1

Pagina 1/1

Monster nr.	Boornr	Omschrijving	Van	Tot	Barcode	Monsteromschrijving
8538563	76101	1	200	300	0691592662	76101 (200-300)
8538563	76101	2	200	300	0800331081	
8538563					0691592662	



Eurofins Analytico B.V.

Gildeweg 44-46
 3771 NB Barneveld
 P.O. Box 459
 3770 AL Barneveld NL
 Tel. +31 (0)34 242 63 00
 Fax +31 (0)34 242 63 99
 E-mail info-env@eurofins.nl
 Site www.eurofins.nl

BNP Paribas S.A. 227 9245 25
 VAT/BTW No. NL 8043.14.883.B01
 KvK No. 09088623
 IBAN: NL71BNPA0227924525
 BIC: BNPANL2A

Eurofins Analytico B.V. is ISO 14001: 2004 gecertificeerd door TÜV en erkend door het Vlaamse Gewest (OVAM en Dep. LNE), het Brusselse Gewest (BIM), het Waalse Gewest (DGRNE-OWD) en door de overheden van Frankrijk en Luxemburg (MEV).

Bijlage (B) met opmerkingen behorende bij analysecertificaat 2015041639/1

Pagina 1/1

Opmerking 1)De toetswaarde van de som is gelijk aan de sommatie van $0,7 \cdot RG$ **Eurofins Analytico B.V.**

Gildeweg 44-46 Tel. +31 (0)34 242 63 00
3771 NB Barneveld Fax +31 (0)34 242 63 99
P.O. Box 459 E-mail info-env@eurofins.nl
3770 AL Barneveld NL Site www.eurofins.nl

BNP Paribas S.A. 227 9245 25
VAT/BTW No. NL 8043.14.883.B01
KvK No. 09088623
IBAN: NL71BNPA0227924525
BIC: BNPANL2A

Eurofins Analytico B.V. is ISO 14001: 2004 gecertificeerd door TÜV en erkend door het Vlaamse Gewest (OVAM en Dep. LNE), het Brusselse Gewest (BIM), het Waalse Gewest (DGRNE-OWD) en door de overheden van Frankrijk en Luxemburg (MEV).

Bijlage (C) met methodeverwijzingen behorende bij analysecertificaat 2015041639/1

Pagina 1/1

Analyse	Methode	Techniek	Methode referentie
Aromaten (BTEXN)	W0254	HS-GC-MS	Cf. pb 3130-1
Xylenen som AS3000	W0254	HS-GC-MS	Cf. pb 3130-1
Barium (Ba)	W0421	ICP-MS	Cf. pb 3110-3 en cf. NEN-EN-ISO 17294-2
Cadmium (Cd)	W0421	ICP-MS	Cf. pb 3110-3 en cf. NEN-EN-ISO 17294-2
Cobalt (Co)	W0421	ICP-MS	Cf. pb 3110-3 en cf. NEN-EN-ISO 17294-2
Koper (Cu)	W0421	ICP-MS	Cf. pb 3110-3 en cf. NEN-EN-ISO 17294-2
Kwik (Hg)	W0421	ICP-MS	Cf. pb 3110-3 en cf. NEN-EN-ISO 17294-2
Molybdeen (Mo)	W0421	ICP-MS	Cf. pb 3110-3 en cf. NEN-EN-ISO 17294-2
Nikkel (Ni)	W0421	ICP-MS	Cf. pb 3110-3 en cf. NEN-EN-ISO 17294-2
Lood (Pb)	W0421	ICP-MS	Cf. pb 3110-3 en cf. NEN-EN-ISO 17294-2
Zink (Zn)	W0421	ICP-MS	Cf. pb 3110-3 en cf. NEN-EN-ISO 17294-2
Styreen	W0254	HS-GC-MS	Cf. pb 3130-1
VOC1 (11)	W0254	HS-GC-MS	Cf. pb 3130-1
Tribroommethaan (Bromoform)	W0254	HS-GC-MS	Cf. pb 3130-1
Vinylchloride	W0254	HS-GC-MS	Cf. pb 3130-1
1,1-Dichlooretheen	W0254	HS-GC-MS	Cf. pb 3130-1
DiChEtheen som AS3000	W0254	HS-GC-MS	Cf. pb 3130-1
1,1-Dichloorpropaan	W0254	HS-GC-MS	Cf. pb 3130-1
1,2-Dichloorpropaan	W0254	HS-GC-MS	Cf. pb 3130-1
1,3-Dichloorpropaan	W0254	HS-GC-MS	Cf. pb 3130-1
DiChlprop. som AS300	W0254	HS-GC-MS	Cf. pb 3130-2 en gw. NEN EN ISO 15680
Minerale olie (GC) (C10 - C40)	W0215	LVI-GC-FID	Cf. pb 3110-5

Eurofins Analytico B.V.

Gildeweg 44-46
3771 NB Barneveld
P.O. Box 459
3770 AL Barneveld NL

Tel. +31 (0)34 242 63 00
Fax +31 (0)34 242 63 99
E-mail info-env@eurofins.nl
Site www.eurofins.nl

BNP Paribas S.A. 227 9245 25
VAT/BTW No. NL 8043.14.883.B01
KvK No. 09088623
IBAN: NL71BNPA0227924525
BIC: BNPANL2A

Eurofins Analytico B.V. is ISO 14001: 2004 gecertificeerd door TÜV en erkend door het Vlaamse Gewest (OVAM en Dep. LNE), het Brusselse Gewest (BIM), het Waalse Gewest (DGRNE-OWD) en door de overheden van Frankrijk en Luxemburg (MEV).

ARCADIS Regio B.V.
T.a.v. M.N.J. Meuwissen
Postbus 63
9400 AB ASSEN

Analyscertificaat

Datum: 29-04-2015

Hierbij ontvangt u de resultaten van het navolgende laboratoriumonderzoek.

Certificaatnummer/Versie	2015041641/1
Uw project/verslagnummer	761
Uw projectnaam	TenneT380Kv N-W
Uw ordernummer	B02032.000377
Monster(s) ontvangen	16-04-2015

Dit certificaat mag uitsluitend in zijn geheel worden gereproduceerd.

De grondmonsters worden tot 4 weken na datum ontvangst bewaard en watermonsters tot 2 weken na datum ontvangst. Zonder tegenbericht worden de monsters nadien afgevoerd. Indien de monsters langer bewaard dienen te blijven verzoeken wij U dit exemplaar uiterlijk 1 werkdag voor afloop van de standaardbewaarperiode ondertekend aan ons te retourneren. Voor de kosten van het langer bewaren van monsters verwijzen wij naar de prijslijst.

Bewaren tot:

Datum:

Naam:

Handtekening:

Wij vertrouwen erop uw opdracht hiermee naar verwachting te hebben uitgevoerd, mocht U naar aanleiding van dit analysecertificaat nog vragen hebben verzoeken wij U contact op te nemen met de afdeling Verkoop en Advies.

Met vriendelijke groet,

Eurofins Analytico B.V.



Ing. A. Veldhuizen
Technical Manager

Eurofins Analytico B.V.

Gildeweg 44-46
3771 NB Barneveld
P.O. Box 459
3770 AL Barneveld NL

Tel. +31 (0)34 242 63 00
Fax +31 (0)34 242 63 99
E-mail info-env@eurofins.nl
Site www.eurofins.nl

BNP Paribas S.A. 227 9245 25
VAT/BTW No. NL 8043.14.883.B01
KvK No. 09088623
IBAN: NL71BNPA0227924525
BIC: BNPANL2A

Eurofins Analytico B.V. is ISO 14001: 2004 gecertificeerd door TÜV en erkend door het Vlaamse Gewest (OVAM en Dep. LNE), het Brusselse Gewest (BIM), het Waalse Gewest (DGRNE-OWD) en door de overheden van Frankrijk en Luxemburg (MEV).

Analysecertificaat

Uw project/verslagnummer	761	Certificaatnummer/Versie	2015041641/1
Uw projectnaam	TenneT380Kv N-W	Startdatum	16-04-2015
Uw ordernummer	B02032.000377	Rapportagedatum	29-04-2015/09:46
Monsternemer	Marcel la Crois	Bijlage	A, C, D
Monstermatrix	Water; Afvalwater	Pagina	1/1
Projectcode	2794 - Arcadis - TenneT Noord-West 380 kv		

Analyse	Eenheid	1	2
Metalen			
Q Arseen (As) na ontsluiting	µg/L	17	4.9
Q IJzer (Fe) na ontsluiting	mg/L	4.4	0.24
IJzer (II)	mg/L	0.17	0.088
Q Fosfor totaal (P)	mg/L	9.9	<0.050
Q Fosfor totaal (P04)	mg P04/L	30	<0.15
Q Fosfor totaal (P205)	mg P205/L	23	<0.12
Fysisch-chemische analyses			
Q Droogrest onopgel. bestand. (NEN6621)	mg/L	240	15
Q Zuurstof	mg O2/L	0.2	8.7
Anorganische verbindingen & natte chemie			
Q Chemisch zuurstof verbruik (CZV)	mg/L	190	35
Q Stikstof volgens Kjeldahl (N)	mg/L	38	1.1
Q Sulfaat opgelost (S04)	mg S04/L	99	54
Q Sulfaat opgelost (S04-S)	mg S/L	33	18
Anorganische verbindingen			
Q Ammonium (NH4-N)	mg N/L	15	<0.050
Q Ammonium (NH4)	mg/L	19	<0.065
Q Chloride	mg/L	9760	170
Biologisch en/of toxicologisch onderzoek			
Q Biochemisch zuurstof verbruik (BZV-5)	mg O2/L	100	1.9

Nr.	Monsterschrijving	Datum monstername	Monster nr.
1	76101a (450-550)	15-Apr-2015	8538566
2	761010W	15-Apr-2015	8538567

Eurofins Analytico B.V.

Gildeweg 44-46
3771 NB Barneveld
P.O. Box 459
3770 AL Barneveld NL

Tel. +31 (0)34 242 63 00
Fax +31 (0)34 242 63 99
E-mail info-env@eurofins.nl
Site www.eurofins.nl

BNP Paribas S.A. 227 9245 25
VAT/BTW No. NL 8043.14.883.B01
KvK No. 09088623
IBAN: NL71BNPA0227924525
BIC: BNPANL2A

Q: door RvA geaccrediteerde verrichting
A: AP04 erkende verrichting
S: AS 3000 erkende verrichting
V: VLAREL erkende verrichting

Dit certificaat mag uitsluitend in zijn geheel worden aereproduceerd.

Eurofins Analytico B.V. is ISO 14001: 2004 gecertificeerd door TÜV en erkend door het Vlaamse Gewest (OVAM en Dep. LNE), het Brusselse Gewest (BIM), het Waalse Gewest (DGRNE-OWD) en door de overheden van Frankrijk en Luxemburg (MEV).

Akkoord
Pr.coörd.

VA



TESTEN
RvA LO10

Bijlage (A) met deelmonsterinformatie behorende bij analysecertificaat 2015041641/1

Pagina 1/1

Monster nr.	Boornr	Omschrijving	Van	Tot	Barcode	Monsteromschrijving
8538566	76101a	1	450	550	0580610308	76101a (450-550)
8538566	76101a	10	450	550	0660038174	
8538566	76101a	2	450	550	0660038182	
8538566	76101a	3	450	550	0640053052	
8538566	76101a	4	450	550	0640053058	
8538566	76101a	5	450	550	0640053053	
8538566	76101a	6	450	550	0640053062	
8538566	76101a	7	450	550	0691592671	
8538566	76101a	8	450	550	0620038323	
8538566	76101a	9	450	550	0800331060	
8538567	761010W	1			0580610305	761010W
8538567	761010W	10			0660038179	
8538567	761010W	2			0660038171	
8538567	761010W	3			0640053051	
8538567	761010W	4			0640053054	
8538567	761010W	5			0640053055	
8538567	761010W	6			0640053061	
8538567	761010W	7			0800331105	
8538567	761010W	8			0691592661	
8538567	761010W	9			0620038332	



Eurofins Analytico B.V.

Gildeweg 44-46
 3771 NB Barneveld
 P.O. Box 459
 3770 AL Barneveld NL
 Tel. +31 (0)34 242 63 00
 Fax +31 (0)34 242 63 99
 E-mail info-env@eurofins.nl
 Site www.eurofins.nl

BNP Paribas S.A. 227 9245 25
 VAT/BTW No. NL 8043.14.883.B01
 KvK No. 09088623
 IBAN: NL71BNPA0227924525
 BIC: BNPANL2A

Eurofins Analytico B.V. is ISO 14001: 2004 gecertificeerd door TÜV en erkend door het Vlaamse Gewest (OVAM en Dep. LNE), het Brusselse Gewest (BIM), het Waalse Gewest (DGRNE-OWD) en door de overheden van Frankrijk en Luxemburg (MEV).

Bijlage (C) met methodeverwijzingen behorende bij analysecertificaat 2015041641/1

Pagina 1/1

Analyse	Methode	Techniek	Methode referentie
Droogr. onopgel. best. (NEN 6621)	W0552	Gravimetrie	Cf. NEN 6499 en gw. NEN 6621
Fosfaat totaal (gemeten als P)	W0425	ICP-MS	Cf. NEN-EN-ISO 17294-2 en cf. CMA/2/I/B.1
Arseen (As) na ontsluiting (ICP-MS)	W0425	ICP-MS	Cf. NEN-EN-ISO 17294-2 en cf. CMA/2/I/B.1
IJzer (Fe) na ontsluiting (ICP-MS)	W0425	ICP-MS	Cf. NEN-EN-ISO 17294-2 en cf. CMA/2/I/B.1
IJzer (II)	W0510	Spectrometrie	Cf. NEN 6482
Zuurstof	W0556	Potentiometrie	Cf. NEN-ISO 5814
Chemisch zuurstof verbruik (CZY)	W0553	Titrimetrie	Cf. NEN 6633/A1:2007
Stikstof volgens Kjeldahl	W0554	Spectrometrie	Eigen meth. (NEN-ISO 5663/NEN 6604)
Sulfaat - opgelost	W0522	Spectrometrie (CFA)	Cf. NEN 6654
Ammonium	W0566	Spectrometrie	Cf. NEN 6604
Chloride	W0566	Spectrometrie	Cf. NEN 6604
Biochem. zuurstofverbr. (BZV-5)	W0556	Potentiometrie	Cf. NEN-EN1899-1& cf. NEN-ISO5814 (EN25814)



Eurofins Analytico B.V.

Gildeweg 44-46
3771 NB Barneveld
P.O. Box 459
3770 AL Barneveld NL

Tel. +31 (0)34 242 63 00
Fax +31 (0)34 242 63 99
E-mail info-env@eurofins.nl
Site www.eurofins.nl

BNP Paribas S.A. 227 9245 25
VAT/BTW No. NL 8043.14.883.B01
KvK No. 09088623
IBAN: NL71BNPA0227924525
BIC: BNPANL2A

Eurofins Analytico B.V. is ISO 14001: 2004 gecertificeerd door TÜV en erkend door het Vlaamse Gewest (OVAM en Dep. LNE), het Brusselse Gewest (BIM), het Waalse Gewest (DGRNE-OWD) en door de overheden van Frankrijk en Luxemburg (MEV).

Bijlage (D) opmerkingen aangaande de monstername en conserveringstermijn 2015041641/1

Pagina 1/1

Er zijn verschillen met de richtlijnen geconstateerd die de betrouwbaarheid van de resultaten van onderstaande monsters of analyses mogelijk hebben beïnvloed.

Analyse

De conserveringstermijn is voor de betreffende analyse overschreden.

Voorbehandeling BZV

Monster nr.

8538566

8538567

Eurofins Analytico B.V.

Gildeweg 44-46
3771 NB Barneveld
P.O. Box 459
3770 AL Barneveld NL

Tel. +31 (0)34 242 63 00
Fax +31 (0)34 242 63 99
E-mail info-env@eurofins.nl
Site www.eurofins.nl

BNP Paribas S.A. 227 9245 25
VAT/BTW No. NL 8043.14.883.B01
KvK No. 09088623
IBAN: NL71BNPA0227924525
BIC: BNPANL2A

Eurofins Analytico B.V. is ISO 14001: 2004 gecertificeerd door TÜV en erkend door het Vlaamse Gewest (OVAM en Dep. LNE), het Brusselse Gewest (BIM), het Waalse Gewest (DGRNE-OWD) en door de overheden van Frankrijk en Luxemburg (MEV).



Tabel 1: Gemeten gehalten in grond met beoordeling conform de Wet Bodembescherming

Grondmonster		MMbg01			MMog01		
Certificaatcode		2015032987			2015032987		
Boring(en)		76101, 76102, 76103, 76104, 76105, 76106			76101, 76101, 76102, 76102		
Traject (m -mv)		0,00 - 0,50			0,40 - 1,20		
Humus	% ds	2,3			2,1		
Lutum	% ds	13			14		
Datum van toetsing		8-6-2015			8-6-2015		
Monsterconclusie		Voldoet aan Achtergrondwaarde			Voldoet aan Achtergrondwaarde		
Monstermelding 1							
Monstermelding 2							
Monstermelding 3							
		Meetw	GSSD	Index	Meetw	GSSD	Index
METALEN							
Barium [Ba]	mg/kg ds	<20	<22 ⁽⁶⁾		<20	<21 ⁽⁶⁾	
Cadmium [Cd]	mg/kg ds	<0,2	<0,2	-0,03	<0,2	<0,2	-0,03
Kobalt [Co]	mg/kg ds	5	8	-0,04	4,4	6,6	-0,05
Koper [Cu]	mg/kg ds	5,5	8,1	-0,21	<5	<5	-0,23
Kwik [Hg]	mg/kg ds	0,066	0,080	-0	<0,05	<0,04	-0
Nikkel [Ni]	mg/kg ds	11	17	-0,28	12	17	-0,28
Molybdeen [Mo]	mg/kg ds	<1,5	<1,1	-0	<1,5	<1,1	-0
Lood [Pb]	mg/kg ds	12	16	-0,07	<10	<9	-0,09
Zink [Zn]	mg/kg ds	32	48	-0,16	28	41	-0,17
PAK							
Naftaleen	mg/kg ds	<0,05	<0,04		<0,05	<0,04	
Anthraceen	mg/kg ds	<0,05	<0,04		<0,05	<0,04	
Fenanthreen	mg/kg ds	<0,05	<0,04		<0,05	<0,04	
Fluorantheen	mg/kg ds	<0,05	<0,04		<0,05	<0,04	
Chryseen	mg/kg ds	<0,05	<0,04		<0,05	<0,04	
Benzo(a)anthraceen	mg/kg ds	<0,05	<0,04		<0,05	<0,04	
Benzo(a)pyreen	mg/kg ds	<0,05	<0,04		<0,05	<0,04	
Benzo(k)fluorantheen	mg/kg ds	<0,05	<0,04		<0,05	<0,04	
Indeno-(1,2,3-c,d)pyreen	mg/kg ds	<0,05	<0,04		<0,05	<0,04	
Benzo(g,h,i)peryleen	mg/kg ds	<0,05	<0,04		<0,05	<0,04	
PAK 10 VROM	mg/kg ds		<0,35	-0,03		<0,35	-0,03
Pak-totaal (10 van VROM) (0.7 facto)	mg/kg ds	<0,35			<0,35		
GECHLOREERDE KOOLWATERSTOFFEN							
PCB 28	mg/kg ds	<0,001	<0,003		<0,001	<0,003	
PCB 52	mg/kg ds	<0,001	<0,003		<0,001	<0,003	
PCB 101	mg/kg ds	<0,001	<0,003		<0,001	<0,003	
PCB 118	mg/kg ds	<0,001	<0,003		<0,001	<0,003	
PCB 138	mg/kg ds	<0,001	<0,003		<0,001	<0,003	
PCB 153	mg/kg ds	<0,001	<0,003		<0,001	<0,003	
PCB 180	mg/kg ds	<0,001	<0,003		<0,001	<0,003	
PCB (7) (som, 0.7 factor)	mg/kg ds	<0,0049			<0,0049		
PCB (som 7)	mg/kg ds		<0,021	0		<0,023	0
OVERIGE (ORGANISCHE) VERBINDINGEN							
Minerale olie C10 - C12	mg/kg ds	<3	9 ⁽⁶⁾		3,7	17,6 ⁽⁶⁾	
Minerale olie C12 - C16	mg/kg ds	<5	15 ⁽⁶⁾		<5	17 ⁽⁶⁾	
Minerale olie C16 - C21	mg/kg ds	<5	15 ⁽⁶⁾		<5	17 ⁽⁶⁾	
Minerale olie C21 - C30	mg/kg ds	<11	33 ⁽⁶⁾		<11	37 ⁽⁶⁾	
Minerale olie C30 - C35	mg/kg ds	6,7	29,1 ⁽⁶⁾		5,3	25,2 ⁽⁶⁾	
Minerale olie C35 - C40	mg/kg ds	<6	18 ⁽⁶⁾		<6	20 ⁽⁶⁾	
Minerale olie C10 - C40	mg/kg ds	<35	<107	-0,02	<35	<117	-0,02
OVERIG							
Droge stof	% m/m	82,2	82,2 ⁽⁶⁾		76,8	76,8 ⁽⁶⁾	
Lutum	% (m/m) ds	13,3			14,3		
Organische stof (humus)	% (m/m)	2,3			2,1		

Grondmonster		MMbg01	MMog01
Certificaatcode		2015032987	2015032987
Boring(en)		76101, 76102, 76103, 76104, 76105, 76106	76101, 76101, 76102, 76102
Traject (m -mv)		0,00 - 0,50	0,40 - 1,20
Humus	% ds	2,3	2,1
Lutum	% ds	13	14
Datum van toetsing		8-6-2015	8-6-2015
Monsterconclusie		Voldoet aan Achtergrondwaarde	Voldoet aan Achtergrondwaarde
	ds		
Gloeirest	% (m/m) ds	96,8	96,9

----- : Geen toetsnorm aanwezig
 < : kleiner dan de detectielimiet
 8,88 : <= Achtergrondwaarde
 8,88 : <= Interventiewaarde
 8,88 : > Interventiewaarde
 6 : Heeft geen normwaarde
 # : verhoogde rapportagegrens
 GSSD : Gestandaardiseerde meetwaarde
 Index : (GSSD - AW) / (I - AW)

- Getoetst via de BoToVa service, versie 2.0.0 -

Tabel 2: Normwaarden conform de Wet Bodembescherming

		AW	WO	IND	I
METALEN					
Cadmium [Cd]	mg/kg ds	0,6	1,2	4,3	13
Kobalt [Co]	mg/kg ds	15	35	190	190
Koper [Cu]	mg/kg ds	40	54	190	190
Kwik [Hg]	mg/kg ds	0,15	0,83	4,8	36
Nikkel [Ni]	mg/kg ds	35	39	100	100
Molybdeen [Mo]	mg/kg ds	1,5	88	190	190
Lood [Pb]	mg/kg ds	50	210	530	530
Zink [Zn]	mg/kg ds	140	200	720	720
PAK					
PAK 10 VROM	mg/kg ds	1,5	6,8	40	40
GECHLOREERDE KOOLWATERSTOFFEN					
PCB (som 7)	mg/kg ds	0,02	0,04	0,5	1
OVERIGE (ORGANISCHE) VERBINDINGEN					
Minerale olie C10 - C40	mg/kg ds	190	190	500	5000

Tabel 3: Gemeten concentraties in grondwater met beoordeling conform de Wet Bodembescherming

Watermonster		76101-1-1		
Datum		15-4-2015		
Filterdiepte (m -mv)		1,50 - 2,50		
Datum van toetsing		8-6-2015		
Monsterconclusie		Overschrijding Streefwaarde		
Monstermelding 1				
Monstermelding 2				
Monstermelding 3				
		Meetw	GSSD	Index
METALEN				
Barium [Ba]	µg/l	460	460	0,71
Cadmium [Cd]	µg/l	<0,2	<0,1	-0,05
Kobalt [Co]	µg/l	<2	<1	-0,24
Koper [Cu]	µg/l	<2	<1	-0,23
Kwik [Hg]	µg/l	<0,05	<0,04	-0,04
Nikkel [Ni]	µg/l	4,6	4,6	-0,17
Molybdeen [Mo]	µg/l	3,2	3,2	-0,01
Lood [Pb]	µg/l	<2	<1	-0,23
Zink [Zn]	µg/l	60	60	-0,01
PAK				
Naftaleen	µg/l	<0,02	<0,01	0
PAK 10 VROM	-		<0,00020 ⁽¹¹⁾	
GECHLOREERDE KOOLWATERSTOFFEN				
1,1-Dichloorpropan	µg/l	<0,2	<0,1	
1,3-Dichloorpropan	µg/l	<0,2	<0,1	
Tribroommethaan (bromofom)	µg/l	<0,2	<0,1 ⁽¹⁴⁾	
Tetrachloormethaan (Tetra)	µg/l	<0,1	<0,1	0,01
1,1-Dichloorethaan	µg/l	<0,2	<0,1	-0,01
1,2-Dichloorethaan	µg/l	<0,2	<0,1	-0,02
1,2-Dichloorpropan	µg/l	<0,2	<0,1	
1,1,1-Trichloorethaan	µg/l	<0,1	<0,1	0
1,1,2-Trichloorethaan	µg/l	<0,1	<0,1	0
Trichlooretheen (Tri)	µg/l	<0,2	<0,1	-0,05
Tetrachlooretheen (Per)	µg/l	<0,1	<0,1	0
Vinylchloride	µg/l	<0,1	<0,1	0,02
Dichloorpropanen (0,7 som, 1, 1+1,2+1,3)	µg/l	0,42		
1,2-Dichloorethenen (som, 0,7 facto)	µg/l	<0,14		
Dichloormethaan	µg/l	<0,2	<0,1	0
Trichloormethaan (Chloroform)	µg/l	<0,2	<0,1	-0,01
cis + trans-1,2-Dichlooretheen	µg/l		<0,14	0,01
1,1-Dichlooretheen	µg/l	<0,1	<0,1	0,01
cis-1,2-Dichlooretheen	µg/l	<0,1	<0,1	
trans-1,2-Dichlooretheen	µg/l	<0,1	<0,1	
Dichloorpropan	µg/l		<0,42	-0
CKW (som)	µg/l	<1,6		
AROMATISCHE VERBINDINGEN				
Xylenen (som, 0,7 factor)	µg/l	<0,21		
BTEX (som)	µg/l	<0,9	0,6 ⁽⁶⁾	
Styreen (Vinylbenzeen)	µg/l	<0,2	<0,1	-0,02
Benzeen	µg/l	<0,2	<0,1	-0
Ethylbenzeen	µg/l	<0,2	<0,1	-0,03
Tolueen	µg/l	<0,2	<0,1	-0,01
Xylenen (som)	µg/l		<0,21	0
meta-/para-Xyleen (som)	µg/l	<0,2	<0,1	

Watermonster		76101-1-1		
Datum		15-4-2015		
Filterdiepte (m -mv)		1,50 - 2,50		
Datum van toetsing		8-6-2015		
Monsterconclusie		Overschrijding Streefwaarde		
ortho-Xyleen	µg/l	<0,1	<0,1	
Som 16 Aromatische oplosmiddelen	µg/l		<0,77 ^(2,14)	
OVERIGE (ORGANISCHE) VERBINDINGEN				
Minerale olie C10 - C12	µg/l	<10	7 ⁽⁶⁾	
Minerale olie C12 - C16	µg/l	<10	7 ⁽⁶⁾	
Minerale olie C16 - C21	µg/l	<10	7 ⁽⁶⁾	
Minerale olie C21 - C30	µg/l	<15	11 ⁽⁶⁾	
Minerale olie C30 - C35	µg/l	<10	7 ⁽⁶⁾	
Minerale olie C35 - C40	µg/l	<10	7 ⁽⁶⁾	
Minerale olie C10 - C40	µg/l	<50	<35	-0,03

-----	: Geen toetsnorm aanwezig
<	: kleiner dan de detectielimiet
8,88	: <= Streefwaarde
8,88	: > Streefwaarde
8,88	: > Interventiewaarde
11	: Enkele parameters ontbreken in de berekening van de somfractie
14	: Streefwaarde ontbreekt zorgplicht van toepassing
2	: Enkele parameters ontbreken in de som
6	: Heeft geen normwaarde
#	: verhoogde rapportagegrens
GSSD	: Gestandaardiseerde meetwaarde
Index	: (GSSD - S) / (I - S)

- Getoetst via de BoToVa service, versie 2.0.0 -

Tabel 4: Normwaarden conform de Wet Bodembescherming

		S	S Diep	Indicatief	I
METALEN					
Barium [Ba]	µg/l	50	200		625
Cadmium [Cd]	µg/l	0,4	0,06		6
Kobalt [Co]	µg/l	20	0,7		100
Koper [Cu]	µg/l	15	1,3		75
Kwik [Hg]	µg/l	0,05	0,01		0,3
Nikkel [Ni]	µg/l	15	2,1		75
Molybdeen [Mo]	µg/l	5	3,6		300
Lood [Pb]	µg/l	15	1,7		75
Zink [Zn]	µg/l	65	24		800
PAK					
Naftaleen	µg/l	0,01			70
GECHLOREERDE KOOLWATERSTOFFEN					
Tribroommethaan (bromoform)	µg/l				630
Tetrachloormethaan (Tetra)	µg/l	0,01			10
1,1-Dichloorethaan	µg/l	7			900
1,2-Dichloorethaan	µg/l	7			400
1,1,1-Trichloorethaan	µg/l	0,01			300
1,1,2-Trichloorethaan	µg/l	0,01			130
Trichlooretheen (Tri)	µg/l	24			500
Tetrachlooretheen (Per)	µg/l	0,01			40
Vinylchloride	µg/l	0,01			5
Dichloormethaan	µg/l	0,01			1000
Trichloormethaan (Chloroform)	µg/l	6			400

		S	S Diep	Indicatief	I
cis + trans-1,2-Dichlooretheen	µg/l	0,01			20
1,1-Dichlooretheen	µg/l	0,01			10
Dichloorpropaan	µg/l	0,8			80
AROMATISCHE VERBINDINGEN					
Styreen (Vinylbenzeen)	µg/l	6			300
Benzeen	µg/l	0,2			30
Ethylbenzeen	µg/l	4			150
Tolueen	µg/l	7			1000
Xylenen (som)	µg/l	0,2			70
Som 16 Aromatische oplosmiddelen	µg/l			150	
OVERIGE (ORGANISCHE) VERBINDINGEN					
Minerale olie C10 - C40	µg/l	50			600

Toetsingskader

WET BODEMBESCHERMING

Toetsing van de analyseresultaten van grond- en grondwater heeft plaatsgevonden aan de hand van het toetsingskader zoals gedefinieerd in de bijlage 1 van de Circulaire bodemsanering van 1 juli 2013 (BoToVa). Onderstaande toetswaarden worden gehanteerd om de mate van bodemverontreiniging weer te geven. De toetswaarden zijn gebaseerd op humaan-toxicologische en ecotoxicologische uitgangspunten (RIVM studies) en beleidsmatige overwegingen (NOBO rapport).

- **Interventiewaarden (I)**
De interventiewaarden bodemsanering geven het concentratieniveau voor verontreinigingen in grond en grondwater aan waarboven ernstige vermindering of dreigende vermindering optreedt van de functionele eigenschappen die de bodem heeft voor mens, plant en dier. Bij gehalten boven de interventiewaarde is mogelijk sprake van (een geval van) ernstige verontreiniging en is er mogelijk een saneringsnoodzaak.
- **Streefwaarden grondwater (S)**
De streefwaarden gelden als referentiewaarden en hebben betrekking op de in de natuur voorkomende achtergrondwaarden in het grondwater of op detectiegrenzen bij stoffen die niet in natuurlijk milieu voorkomen.
- **Achtergrondwaarden grond (AW2000)**
De achtergrondwaarden gelden als referentiewaarden waar relatief onbelaste gebieden (natuur en landbouwgebieden) voor 95 % aan voldoen. Grond die aan de AW2000 voldoet is blijvend geschikt voor alle bodemfuncties (waaronder moestuin, natuur en landbouw).
- **Tussenwaarde ($\frac{1}{2}$ (AW2000+I)) resp. ($\frac{1}{2}$ (S+I))**
De tussenwaarde is een grens die aan geeft dat er een nader onderzoek noodzakelijk is.

De gemeten gehalten voor grond zijn voor het lutum en organische stof percentage gecorrigeerd naar de standaardbodem met 25% lutum en 10% organische stof. Hierna is getoetst aan de hierboven genoemde toetswaarden.

BESLUIT BODEMKWALITEIT

Op toepassing van grond en baggerspecie (op of in de landbodem en in oppervlaktewater en verspreiding van baggerspecie in oppervlaktewater) is het Besluit bodemkwaliteit van toepassing. Daarin kunnen lokale (water)bodembeheerders kiezen tussen generiek en gebiedspecifiek beleid of het overgangsbeleid.

Gebiedspecifiek beleid

Met het gebiedspecifiek beleid kunnen lokale landbodem en waterkwaliteitsbeheerders zelf bodemkwaliteitsnormen vaststellen. Als randvoorwaarden geldt dat sprake moet zijn van stand-still op gebiedsniveau. De normen in het gebiedspecifieke kader worden lokale Maximale waarden genoemd.

Generiek beleid

Binnen het generieke (landelijke) beleid is het toetsingskader gebaseerd op een klassenindeling voor kwaliteit en functie. Uitgangspunt bij toepassing van grond en baggerspecie binnen het generieke kader is, dat de kwaliteit moet aansluiten bij de functie van de bodem en dat de lokale (water)bodemkwaliteit op klasse niveau niet mag verslechteren en waar mogelijk verbetert. Het toetsingskader is vastgelegd in de Regeling Bodemkwaliteit van 2007 (en de daarop volgende wijzigingen in april 2009, november 2010, januari 2013 en juli 2013).

Landbodem

- Binnen het generieke kader zijn voor toepassing op landbodem twee functieklassen onderscheiden waar verruimde kwaliteitsnormen van toepassing zijn: Wonen en Industrie.
- De indeling van de kwaliteit van toe te passen partijen grond is als volgt:
- Vrij toepasbaar. Een partij grond is vrij toepasbaar wanneer deze voldoet aan de achtergrondwaarden. Bij toetsing aan de achtergrondwaarden wordt echter wel een versoepelende toetsingsregel toegepast:
De kwaliteit van de grond of baggerspecie overschrijdt niet de achtergrondwaarden als bij meting van 7-16 parameters het rekenkundig gemiddelde gehalten van maximaal 2 stoffen verhoogd zijn ten opzichte van de achtergrondwaarden.
- Bodemkwaliteitsklasse wonen. Een partij grond voldoet aan de bodemkwaliteitsklasse wonen indien deze de maximale waarden van bodemkwaliteitsklasse wonen niet overschrijdt.
- Bodemkwaliteitsklasse industrie. Een partij grond voldoet aan de bodemkwaliteitsklasse industrie indien deze de maximale waarden van bodemkwaliteitsklasse industrie niet overschrijdt.
- Niet toepasbaar. Een partij grond is niet toepasbaar wanneer deze niet voldoet aan de maximale waarden van bodemfunctieklasse industrie.

Waterbodem

In het generieke toetsingskader wordt de kwaliteit van bodem onder oppervlaktewater uitgedrukt in “voldoet aan de achtergrondwaarden” of kwaliteitsklasse A of B:

- Achtergrondwaarden. Een partij grond of baggerspecie is vrij toepasbaar wanneer deze voldoet aan de achtergrondwaarden. Bij toetsing aan de achtergrondwaarden wordt echter wel een versoepelende toetsingsregel toegepast:
De kwaliteit van de grond of baggerspecie overschrijdt niet de achtergrondwaarden als bij meting van 7-16 parameters het rekenkundig gemiddelde gehalten van maximaal 2 stoffen verhoogd zijn ten opzichte van de achtergrondwaarden.
- Kwaliteitsklasse A. Er is sprake van kwaliteitsklasse A indien de rekenkundige gemiddelden van de gehalten van de gemeten stoffen in de bodem of in de bodemkwaliteitszone de achtergrondwaarden overschrijden, maar niet de maximale waarden voor kwaliteitsklasse A.
- Kwaliteitsklasse B. Er is sprake van kwaliteitsklasse B indien de rekenkundige gemiddelden van de gehalten van de gemeten stoffen in de bodem of in de bodemkwaliteitszone de maximale waarden voor kwaliteitsklasse A overschrijden, maar niet de maximale waarden voor kwaliteitsklasse B.

Kwaliteitsborging

De genoemde werkzaamheden zijn uitgevoerd in overeenstemming met de regelgeving die bekend is onder de naam Kwalibo (=kwaliteitsborging in het bodembeheer). ARCADIS Nederland B.V., vestiging Assen en uitvoerend Veldwerkbureau Poelsema zijn gecertificeerd en erkend voor de genoemde werkzaamheden. Dit houdt in dat:




- § de werkzaamheden conform BRL SIKB 2000 en VKB-protocol 2001, 2002 en 2003 zijn uitgevoerd door een gecertificeerd en erkend bedrijf. Dit rapport draagt daarom het keurmerk 'kwaliteitswaarborg bodembeheer SIKB'.
- § de veldwerkzaamheden zijn uitgevoerd door erkende medewerkers;
- § de grond- en grondwatermonsters zijn (voor)behandeld middels de AS3000 methode in het door de Raad voor de Accreditatie erkende laboratorium Eurofins Analytico te Barneveld.



Conform de eisen uit de BRL SIKB 2000 melden wij het volgende:

- § De werkzaamheden waarop deze rapportage betrekking heeft, zijn conform BRL SIKB 2000 getoetst op partijdigheid. Daarom vermelden wij dat de uitvoerder van het veldwerk voor milieuhygiënisch bodemonderzoek een ander is dan de eigenaar van het terrein waarop het veldwerk betrekking heeft.

Colofon / Verantwoording uitvoering veldwerkzaamheden (BRL 2000)

Colofon					
Uitvoering:	Poelsema Veldwerkbureau De Kampen 19 8325 DD Vollenhove Tel: 0527-242000 Fax: 0527-241730 www.poelsemaveldwerk.nl e-mail: info@poelsemaveldwerk.nl				
Opdrachtgever:	ARCADIS Nederland BV				
Projectnaam:	TenneT 380 KV Noord-West				
Projectnummer:	B02032.000377, mastlocatie 761				
Verantwoording					
	<i>VKB Protocol</i>	<i>Naam veldwerker</i>	<i>(start)datum</i>	<i>Paraaf</i>	
Verklaring werkzaamheden uitgevoerd in onafhankelijkheid van de opdrachtgever en conform de eisen van de BRL 2000 en onderliggende protocollen	2001	M P. la Crois	24-03-2015		
	2002	M P. la Crois	15-04-2015		
	2003	M.P la Crois			
	2018				
	<i>VKB Protocol</i>	<i>Omschrijving afwijking</i>			
Afgeweken van BRL 2000	2001				
	2002				
	2003				
	2018				

- *VKB P-2001: plaatsen van handboringen en peilbuizen, maken van boorbeschrijvingen, nemen van grondmonsters en waterpassen*
- *VKB P-2002: nemen van grondwatermonsters*
- *VKB P-2003: veldwerk bij milieuhygiënisch waterbodemonderzoek*
- *VKB P-2018: locatie-inspectie en monsterneming van asbest in bodem*

6 Archeologisch onderzoek

Verantwoording

Titel: Archeologisch onderzoek: Project: Noord – West 380kV
Deelgebied: 1
Mastnummer: 761

Projectnummer: B02032.000377.001

Referentienummer: T206878

Revisie: 1.0

Datum: 19 oktober 2015

Auteur(s): W.A. Ytsma (ARCADIS) & E. Goossens (RAAP)

Gecontroleerd door: D.G. Bedeaux (ARCADIS)

Goedgekeurd door: L.N.J.M. van der Drift

Paraaf goedgekeurd:



Contact: TenneT380kVnw@ARCADIS.nl

Bevoegd gezag: Gemeente Delfzijl
Contactpersoon: E. van Joolen

Aanleiding: Bodemverstorende werkzaamheden mast 761

Archeoregio: Fries-Gronings kleigebied

AMK-terrein: Niet van toepassing

Archis2: 53945

Documentatie (beheer en plaats): ARCADIS & RAAP Archeologisch Adviesbureau, regio Noord en Oost

INHOUDSOPGAVE

Samenvatting

6.1 Inleiding

6.2 Bureauonderzoek

6.3 Veldonderzoek

6.4 Conclusies en aanbevelingen

Literatuur en bronnen

6.5 Bijlagen H6

Bijlage 6-1: Ligging onderzoeksgebied op topografische ondergrond met archeologische gegevens.

Bijlage 6-2: Ligging onderzoeksgebied op de archeologische verwachtingskaart en beleidsadvieskaart gemeente Delfzijl.

Bijlage 6.3: Ligging boorpunten veldonderzoek.

Samenvatting

Volgens ARCHIS bevinden zich in het onderzoeksgebied geen bekende archeologische resten.

Er komen geen historische elementen voor.

Op basis van het bureauonderzoek wordt aan het plangebied een lage archeologische verwachting toegekend. De verwachting geldt voor alle archeologische perioden.

Op basis van het bureauonderzoek wordt geen aanvullend onderzoek geadviseerd.

6.1 Inleiding

6.1.1 Aanleiding en beleidskader

Binnen het geheel van de vergunningaanvragen is ook archeologisch vooronderzoek verplicht gesteld. Dit omdat bij graafwerkzaamheden ten behoeve van de funderingen van de nieuwe bi-pole masten mogelijk behoudenswaardige aanwezige archeologische resten beschadigd of zelfs vernietigd kunnen worden. Daartoe is er in eerste instantie een bureauonderzoek uitgevoerd om tot een gespecificeerde archeologische verwachting voor het plangebied te komen. Ter toetsing hiervan zijn vervolgens verkennende boringen verricht.

De Wet op de archeologische monumentenzorg (Wamz) is 1 september 2007 in werking getreden. Hiermee zijn de uitgangspunten van het Europese Verdrag van Malta binnen de Nederlandse wetgeving geïmplementeerd. Het belangrijkste uitgangspunt van de nieuwe wet is om archeologische resten in de ondergrond (ter plekke) te behouden, omdat de bodem nu eenmaal de beste conserveringsomgeving is (behoud in-situ).

Het onderzoek is uitgevoerd volgens de normen van de archeologische beroepsgroep (zie artikel 24 van het Besluit archeologische monumentenzorg). De Kwaliteitsnorm Nederlandse Archeologie (KNA, versie 3.2), beheerd door de Stichting Infrastructuur Kwaliteitsborging Bodembeheer (SIKB; www.sikb.nl), geldt in de praktijk als richtlijn. Deze is aangevuld met door de diverse overheden geldende richtlijnen voor archeologisch onderzoek.

Het bureauonderzoek is in 2012 opgesteld op basis van het voorkeursalternatief 2.0. In 2015 is het voorkeursalternatief 2.8 van kracht geworden. Ten opzichte van VKA 2.0 is de mast 87,7 m verplaatst. Op basis van het kaartmateriaal met bekende archeologische gegevens uit ARCHIS, AMK en de archeologische verwachting is in maart 2015 beoordeeld of de verplaatsing mogelijk gevolgen heeft voor de conclusie. Voor onderliggende mastlocatie is dat niet het geval. De conclusie op basis van VKA 2.8 komt overeen met de conclusie op basis van VKA 2.0. Het kaartmateriaal in de bijlage is wel aangepast en geeft de situatie op basis van VKA 2.8 weer.

6.1 Bureauonderzoek

6.1.2 Doelstelling

In het voortraject is door Archeologic een Achtergronddocument Archeologie MER Noord-West 380 kV opgesteld. Hierin zijn onder meer het initiatief en de verschillende alternatieven nader beschreven en zijn de alternatieven met elkaar vergeleken op milieueffecten wat betreft archeologie. Daarnaast is door The Missing Link een Archeologieplan Noord-West 380 kV opgesteld. Dit archeologieplan geeft informatie voor het inpassingsplan en het aanvragen van eventuele vergunningen. In opdracht van ARCADIS heeft RAAP Archeologisch Adviesbureau in oktober 2012 in het kader van de archeologische monumentenzorg een archeologisch bureauonderzoek uitgevoerd conform het PvE. Dit bureauonderzoek betreft een detaillering van deze onderzoeken op mastniveau.

Het onderzoek dient te worden uitgevoerd omdat realisatie van de plannen kan leiden tot aantasting of vernietiging van (mogelijk) aanwezige behoudenswaardige archeologische resten. Het doel van het bureauonderzoek is het verwerven van informatie, aan de hand van bestaande bronnen, over bekende of verwachte archeologische waarden in, of in de nabije omgeving van, het onderzoeksgebied, om daarmee vast te stellen of er behoudenswaardige archeologische resten aanwezig zijn die (mogelijk) bedreigd worden door de geplande inrichting. Verder dient het bureauonderzoek inzicht te geven in de aard van mogelijk aanwezige behoudenswaardige

archeologische resten én de fysieke kenmerken om deze effectief op te sporen, of verder te waarderen. De cultuurtechnische en milieuhygiënische boringen worden tevens door ARCADIS beoordeeld.

Tijdens het proces om te komen tot de daadwerkelijke rapportage van het archeologisch onderzoek voor de mast in deze rapportage is het beleid van de gemeente Delfzijl vernieuwd. Er is voor deze locatie echter geen andere archeologische verwachting van toepassing.

6.1.3 Geomorfologie en bodem

Geomorfologie volgens geomorfologische kaart:

Geomorfologiecode: 2M32

Geomorfologieomschrijving: Zeeboezem

Bodem volgens bodemkaart:

Bodemcode: Mn15A-VI

Bodemomschrijving: Kalkrijke poldervaaggronden; lichte zavel, profielverloop 5

6.1.4 Archeologie

Bekende archeologische resten (ARCHIS)

Volgens ARCHIS bevinden zich in het onderzoeksgebied geen bekende archeologische resten.

Bekende archeologische gegevens uit andere bronnen

De kadastrale minuut uit circa 1832 bevat geen concrete aanwijzingen voor de aanwezigheid van archeologische resten in het onderzoeksgebied.

Voorgaand archeologisch onderzoek (ARCHIS)

In het onderzoeksgebied is niet eerder archeologisch onderzoek uitgevoerd.

In het plangebied is niet eerder archeologisch onderzoek uitgevoerd.

6.1.5 Archeologische verwachting volgens bekende bronnen

Op de archeologische verwachtingskaart en beleidsadvieskaart gemeente Delfzijl geldt voor het plangebied de verwachting: laag. Daarmee geldt geen onderzoeksplicht.

6.1.6 Gespecificeerde archeologische verwachting

Op basis van het voorkomen van zeeboezem geldt in het plangebied een lage archeologische verwachting voor resten uit alle archeologische perioden

6.1.7 Onderzoeksvorstel vervolgonderzoek

Op basis van het bureauonderzoek wordt geen aanvullend onderzoek geadviseerd.

6.2 *Veldonderzoek*

6.2.1 Werkwijze

Op deze mastlocatie zijn cultuurtechnische en milieuhygiënische boringen uitgevoerd waarbij het profiel bodemkundig is beschreven. Deze bodemprofielen zijn geïnterpreteerd door een archeoloog om te bepalen of aanvullend karterend onderzoek noodzakelijk is.

6.2.2 Resultaten

Uit het booronderzoek zijn geen aanvullende aanwijzingen gekomen om de conclusie uit paragraaf 6.2.6 te wijzigen.

6.2.3 Consequenties van de voorgenomen ingrepen

Omdat de bodemverstorende werkzaamheden tot 3 meter –mv gaan plaats vinden, kunnen eventueel aanwezige archeologische waarden worden verstoord.

6.3 Conclusies en aanbevelingen

6.3.1 Conclusies

Op basis van het voorkomen van een zeeboezem geldt in het plangebied een lage archeologische verwachting voor resten uit alle archeologische perioden.

6.3.2 Aanbevelingen

Op basis van bovenstaande conclusies wordt aanbevolen geen archeologisch veldonderzoek uit te voeren en het plangebied vrij te geven voor ontwikkeling. Dit advies dient door het bevoegd gezag te worden bekrachtigd.

Literatuur en bronnen

Beek, J.L. van & P.C. Vos (Deltares), 2008. Regio Noord-Groningen, gemeenten De Marne, Winsum, Bedum, Ten Boer, Loppersum, Eemsum, Appingedam en Delfzijl: archeologische verwachtingskaart en beleidsadvieskaart. RAAP-rapport 1732

Eijk, van, C. & J.A. de Jong, 2010 (concept): Achtergrondrapport archeologie MER Noord-West 380 kV, ArcheoLogicrapport 118, Woerden.

Hornikx, S. en C. van Eijk 2011: Onderzoeksstrategie en eisen voor het archeologisch inventariserend booronderzoek binnen het VKA, Noord-West 380 kV, TML-Notitie 378, Woerden.

Jong, J. de, Archeologieplan Noord-West 380 kV. 2012 (concept) kaartmateriaal. The Missing Link rapport TML 212. Project 1402. Woerden.

Libau, 2013. Herziening Archeologische verwachtingskaart en beleidsadvieskaart gemeente Delfzijl. Libau, Groningen.

www.archis.nl

www.dinoloket.nl

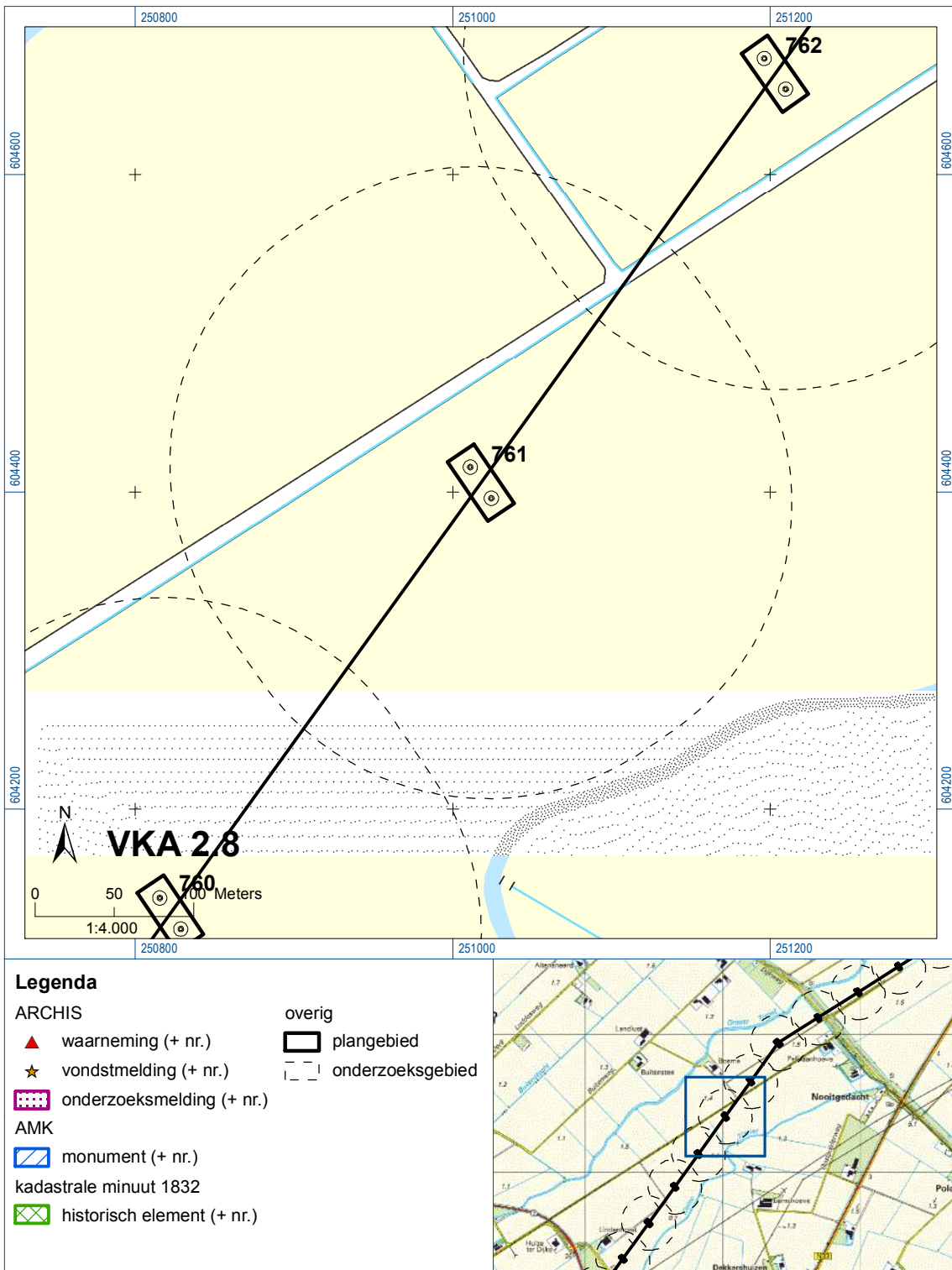
www.watwaswaar.nl

6.4 Bijlagen H6

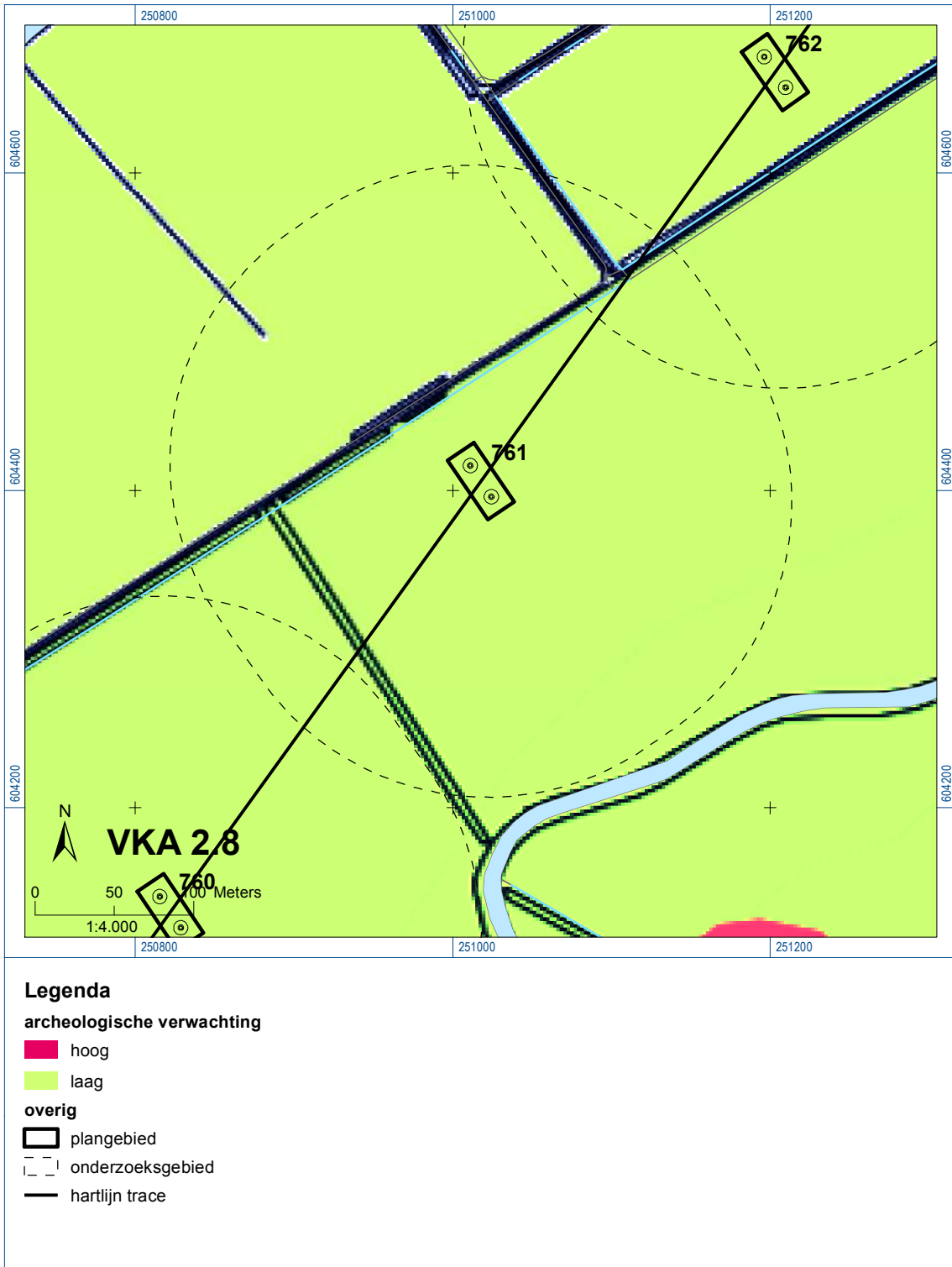
Bijlage 6-1: Ligging onderzoeksgebied op topografische ondergrond met archeologische gegevens.

Bijlage 6-2: Ligging onderzoeksgebied op de archeologische verwachtingskaart en beleidsadvieskaart gemeente Delfzijl.

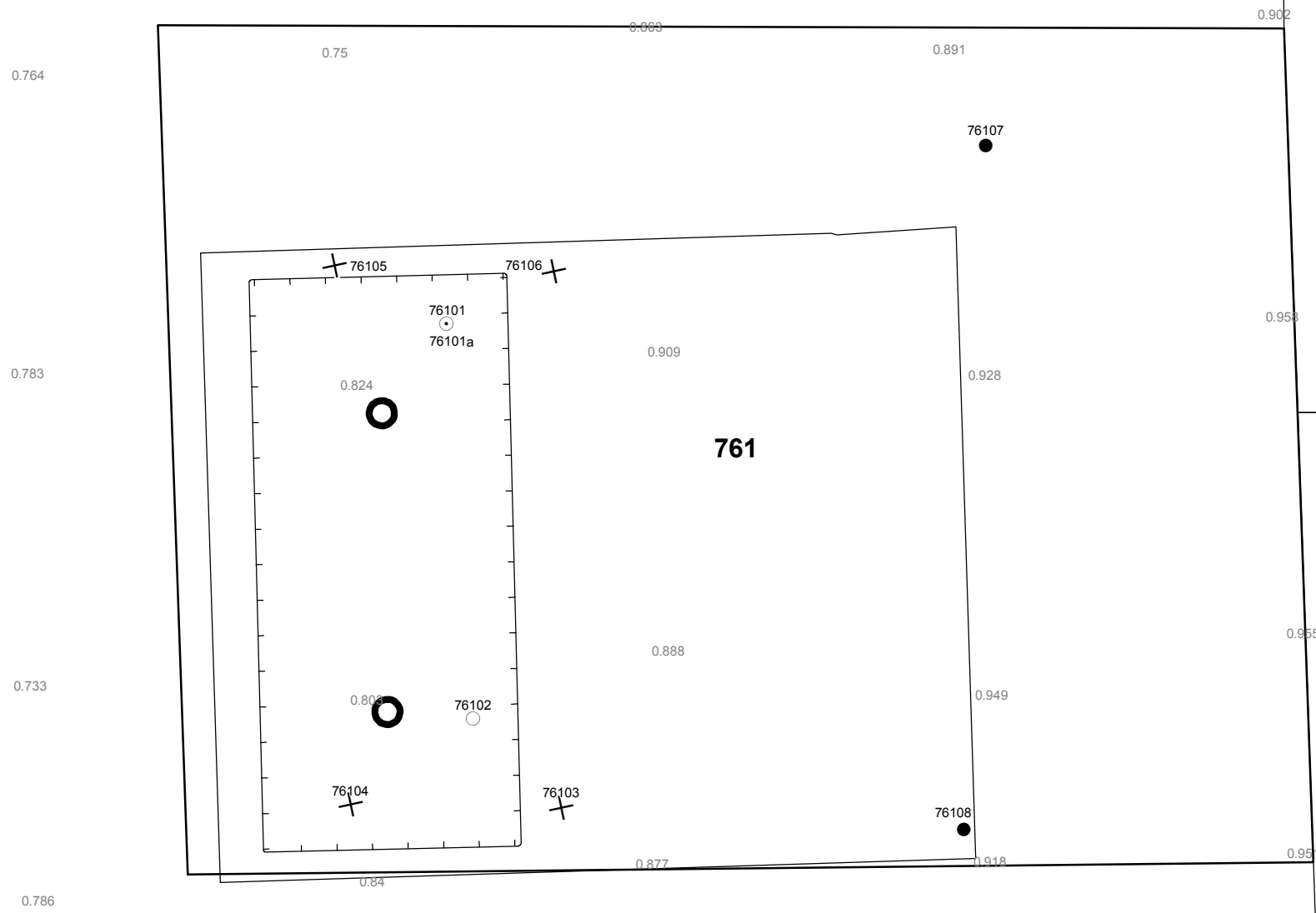
Bijlage 6.3: Ligging boorpunten veldonderzoek.










Bijlage 6-1: Ligging onderzoeksgebied op topografische ondergrond met archeologische gegevens.




Bijlage 6-2: Ligging onderzoeksgebied op de archeologische verwachtingskaart.



Verklaring

-  Werkterrein + bouwweg
-  Bouwput
-  Masten
-  Locatie boring tot 0,50 m-mv
-  Locatie boring tot 1,20 m-mv
-  Locatie boring tot 4,00 m-mv
-  Locatie boring + peilbuis



Locatie VKA versie 2.8
Bouwweg VKA versie 2.8.2

TITEL		ARCHEOLOGIE KAART MAST :		761	
		Noord - West 380 kV			
STATUS	GETEKEND DOOR	AFD.	PAR.	OPDRACHTGEVER	
	D. Dobri			TenneT	
	GECONTROLEERD DOOR	AFD.	PAR.	OMSCHRIJVING WIJZIGING	GETEKEND BIJ
	E. Aldershof				ARCADIS
	VOOR AKKOORD	AFD.	PAR.	SCHAAL	DATUM 1e UITGAVE
	J. Assink			1:500	03.06.2015
				DATUM WIJZIGING	
VAKGEBIED	TEK. SOORT	PROJECT NR.	FORMAT	NUMMER	WIJZ. NR.
			A3	Mast nr. 761	1

7 Explosievenonderzoek

7.1 Inleiding

Op 27 september 2012 is door Leemans Speciaalwerken in opdracht van ARCADIS het rapport van vooronderzoek aan TenneT TSO B.V. Het betreft het vooronderzoek naar conventionele explosieven uit de tweede wereldoorlog in de gemeenten Bedum, Delfzijl, Eemsmond, Groningen, Loppersum, Winsum en Zuidhorn (kenmerk *Vooronderzoek S2012.002 – deel 1*).

7.2 Uitvoering

Voor een beschrijving van de uitvoering verwijzen wij naar bovengenoemd rapport.

7.3 Resultaten

Uit het vooronderzoek blijkt, dat de onderzoekslocatie niet verdacht is voor explosieven. Zie het achtergronddocument voor nadere informatie.

Bijlagen

Geen

ALGEMEEN VOORBLAD

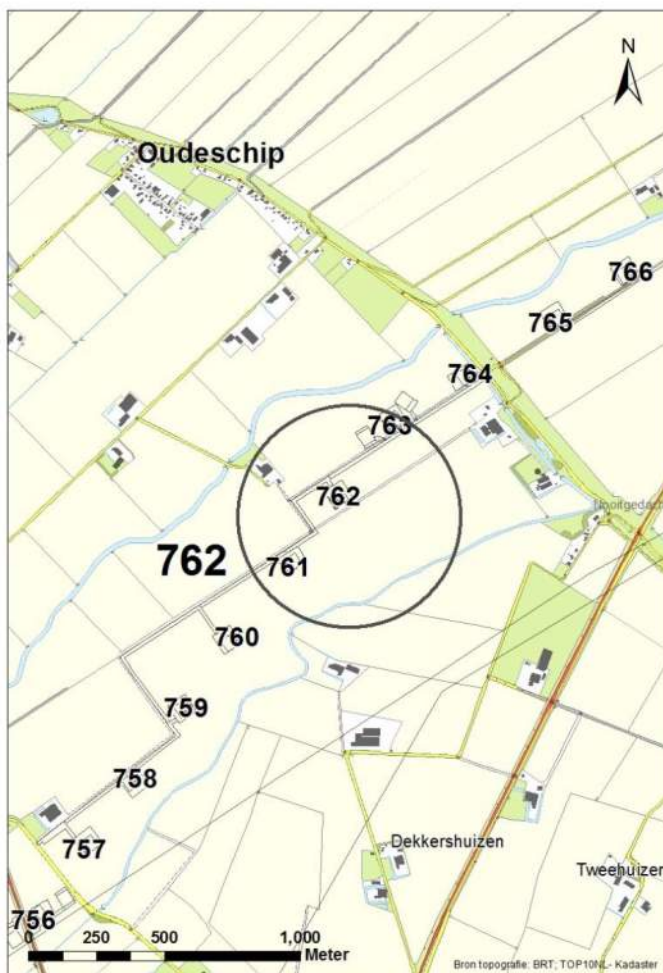
Project: Noord – West 380 kV
Deelgebied: 1
Mastenboek: locatie VKA 2.8/ bouwweg nog niet onderzocht
Mastnummer: 762
x-coördinaat (rd-stelsel) [m]: 251212
y-coördinaat (rd-stelsel) [m]: 604675

Gemeente: Eemsmond

Datum: 19 oktober 2015

Versie: 1.0

Organisatie: ARCADIS



Regionale ligging mast 762

Verantwoording

Project: Noord – West 380 kV
Deelgebied: 1
Mastnummer: 762

Projectnummer: B.02032.000377.001

Referentienummer: T206878

Revisie: 1.0

Datum: 19 oktober 2015

Opdrachtgever : TenneT

Uitvoerder: ARCADIS

Auteur(s):

Onderzoek:

Edwin Aldershof	Algemeen
Muriël Houdé	Geohydrologie
Maurice Meuwissen	Milieuhygiëne
Wouter Ytsma	Archeologie

Gecontroleerd door: J. Assink



Paraaf gecontroleerd:

Goedgekeurd door: L.N.J.M. van der Drift



Paraaf goedgekeurd:

Contact: TenneT380kVnw@ARCADIS.nl

INHOUDSOPGAVE

1	Algemeen	1-4
1.1	Inleiding	1-4
1.2	Normen.....	1-5
1.3	Afkortingen en begrippen	1-5
1.4	Bijlagen H1	1-9
2	Cultuurtechnisch onderzoek.....	2-10
3	Geohydrologisch onderzoek	3-11
3.1	Inleiding	3-12
3.2	Veld- en laboratoriumwerkzaamheden.....	3-12
3.3	Algemene beschrijving tracé	3-12
3.4	Bemaling.....	3-15
3.5	Effecten grondwater	3-20
3.6	Uitvoeringstechnische aspecten.....	3-20
3.7	Samenvatting.....	3-20
3.8	Bijlagen H3	3-21
4	Grondmechanisch onderzoek	4-22
4.1.	Inleiding	4-23
4.2.	Uitzetten en waterpassen.....	4-23
4.3.	Sonderen.....	4-23
4.4.	Onderzoeksresultaten	4-24
5	Milieuhygiënisch onderzoek (verkennend bodemonderzoek).....	5-25
5.1	Inleiding	5-26
5.2	Vooronderzoek	5-26
5.3	Veld- en laboratoriumonderzoek	5-28
5.4	Resultaten veldonderzoek.....	5-29
5.5	Resultaten laboratoriumonderzoek	5-30
5.6	Evaluatie	5-30
5.7	Bijlagen H5	5-31
6	Archeologisch onderzoek.....	6-32
6.1	Inleiding	6-33
6.1	Bureauonderzoek	6-33
6.2	Veldonderzoek.....	6-34
6.3	Conclusies en aanbevelingen	6-35
6.4	Bijlagen H6	6-35
7	Explosievenonderzoek	7-36
7.1	Inleiding	7-36
7.2	Uitvoering	7-36
7.3	Resultaten	7-36

1 Algemeen

1.1 Inleiding

TenneT TSO B.V. is voornemens een nieuwe 380kV hoogspanningsverbinding aan te leggen tussen Ens en de Eemshaven. Dit traject is opgedeeld in drie deelgebieden. De te onderzoeken deelgebieden lopen respectievelijk vanaf:

1. de Eemshaven (HS-station Oudeschip) naar Groningen (HS station Vierverlaten);
2. Groningen naar Heerenveen (HS-station Oudehaske);
3. Heerenveen naar Ens (HS-station Ens).

Deelgebied 1 (ARCADIS) omvat 124 masten over een lengte van ca. 40 kilometer.

Deelgebied 2 (ARCADIS) omvat 213 masten over een lengte van ca. 70 kilometer.

Deelgebied 3 (TAUW) omvat 135 masten over een lengte van ca. 44 kilometer.

Dit rapport heeft betrekking op mastlocatie nummer 762 in deelgebied 1 in de gemeente Eemsmond. De duur van de periode waarin de werkzaamheden op enig perceel plaatsvinden zal minimaal twee groeiseizoenen bestrijken.

De uit te voeren werkzaamheden ter plaatse van deze mastlocatie zijn:

- De bouw van een steunmast;
- Aanleggen van een fundatie in een bouwkuip met afmeting van 20 m bij 40 m. De benodigde ontgravingsdiepte bedraagt 3 m –mv;
- Inrichten van een tijdelijk werkterrein met een oppervlakte van maximaal 6.000 m² met binnen het werkterrein het bouwterrein met een oppervlakte van circa 3.000 m²;
- De realisatie van een tijdelijke bouwweg naar het werkterrein. Deze bouwweg heeft een lengte van circa 452 meter en is 12 meter breed (bestaande uit rijbaan van 6 meter en gronddepot).

Ten behoeve van de voorgenomen werkzaamheden zijn de volgende veldonderzoeken verricht:

- Cultuurtechnisch onderzoek;
- Geohydrologisch onderzoek;
- Grondmechanisch onderzoek;
- Milieuhygiënisch onderzoek;
- Archeologisch onderzoek;
- Explosievenonderzoek.

Deze onderzoeken zijn nodig in het kader van de nadere technische uitwerking van het basisontwerp, vergunning aanvraag en grondzaken.

Toelichting op voorkeursalternatieven (VKA)

Vanaf het verstrekken van de opdracht tot aan het opstellen van dit rapport zijn voor het tracé meerdere voorkeursalternatieven uitgewerkt door de opdrachtgever. Deze voorkeursalternatieven zijn door de opdrachtgever genummerd. Gestart is met VKA 2.0, de laatste door de opdrachtgever aan Arcadis geleverde voorkeursalternatief is VKA 2.8. Een wijziging van het voorkeursalternatief betekent in algemene bewoording een plaatselijke verschuiving van een of meerdere mastvoeten.

Alle in dit rapport uitgevoerde onderzoeken en onderzoeksresultaten zijn uitgevoerd en representatief voor het, door de opdrachtgever, laatst aangeleverde VKA 2.8.

1.1.1 Locatiegegevens

In tabel 1.1 zijn de locatiegegevens ter plaatse van de mastfundering en het werkterrein samengevat.

Tabel 1.1: Overzicht locatiegegevens

Adres locatie	Oostpolderweg 27, Oudeschip
Gemeente	Eemmond
Kadastrale gegevens locatie	Kadastrale gemeente Uithuizermeeden, sectie L, nummer 272
Eigenaar locatie	Dhr. J.C. Gijzenberg
Coördinaten	X 251212; Y 604675
Afmeting fundering locatie 762	20 m x 40 m
Huidig gebruik	Akkerbouw
Landschap	Zeekleigebied
Maaiveldniveau	Gemiddeld 1,09 m NAP

1.2 Normen

In deze paragraaf zijn de normen inclusief jaartal opgenomen waar in deze rapportage naar wordt verwezen.

- Onderzoeksprotocol TenneT, NW380/VGN/ALG/10, d.d. 18 januari 2012 (versie 1.0);
- Projectspecificatie veldonderzoeken Noord-West 380kV, NW380/VGN/ALG/9, d.d. 16 december 2011;
- CSK-25-N Cultuurtechniek versie 6, van 3 september 2007;
- NEN 5725 strategie voor het uitvoeren van vooronderzoek bij verkennend en nader onderzoek, januari 2009;
- NEN 5720 Bodem – Waterbodem: strategie voor het uitvoeren van verkennend onderzoek. Onderzoek naar de milieuhygiënische kwaliteit van waterbodem en baggerspecie, november 2009;
- NEN 5717: Bodem - Waterbodem - Strategie voor het uitvoeren van vooronderzoek bij verkennend en nader onderzoek, november 2009;
- NEN 5740, Bodem – Landbodem - Strategie voor het uitvoeren van verkennend Bodemonderzoek – Onderzoek naar de milieuhygiënische kwaliteit van de bodem, januari 2009;
- NEN 5707 Bodeminspectie: monsterneming en analyse van asbest in bodem, mei 2003;
- Veldwerkzaamheden milieuonderzoek conform BRL SIKB 2000 en VKB-protocol 2001, 2002 en 2003;
- Laboratoriumanalyses milieuonderzoek voor grond-, grondwater- en waterbodemonderzoek conform AS SIKB 3000;
- 5140 NEN 5140:1996 Geotechniek: bepaling van de conusweerstand en de plaatselijke wrijvingsweerstand van grond. Elektrische sondeermethode;
- Kwaliteitsnorm Nederlandse Archeologie 3.2 (KNA 3.2);
- BRL-OCE / CS-OCE;
- RAAP(archeologie) beschikt over een opgravingsvergunning, verleend door de Minister van Onderwijs, Cultuur en Wetenschap.

1.3 Afkortingen en begrippen

In deze paragraaf zijn de afkortingen en begrippen die van toepassing zijn opgenomen:

Afkortingen:

AG	Actuele Grondwaterstand
AMK	Archeologisch MonumentenKaart
ARCHIS	Archeologisch Informatie Systeem
FAMKE	Friese Archeologische Monumenten Kaart Extra
GFT	Gesloten front boortechniek
GWS	Grondwaterstand
GHG	Gemiddeld Hoogste Grondwaterstand
GLG	Gemiddeld Laagste Grondwaterstand
HDD	Horizontal Directional Drilling (horizontaal gestuurde boring)
IKAW	Indicatieve Kaart van Archeologische Waarden

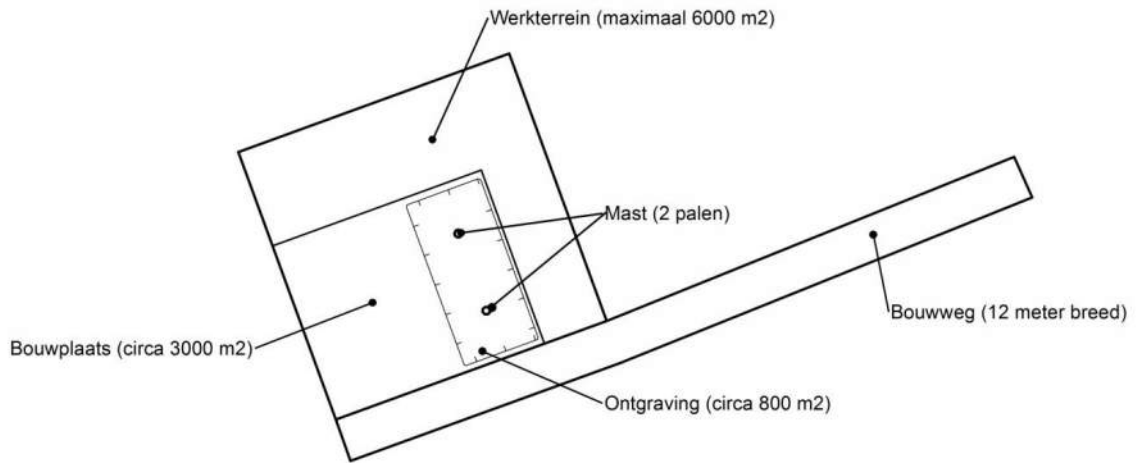
KLIC	Kabels en Leidingen Informatie Centrum
M -mv	Meters minus maaiveldniveau
NAK	Nederlandse Algemene Keuringsdienst voor zaaizaad en pootgoed van landbouwgewassen
NAP	Normaal Amsterdams Peil
NVWa	Nederlands Voedsel- en Warenautoriteit
OFT	Open front boortechniek
PBT	Pneumatische boortechniek
RCE	Rijksdienst voor het Cultureel Erfgoed
SIKB	Stichting Infrastructuur Kwaliteitsborging Bodembeheer

Begrippen:

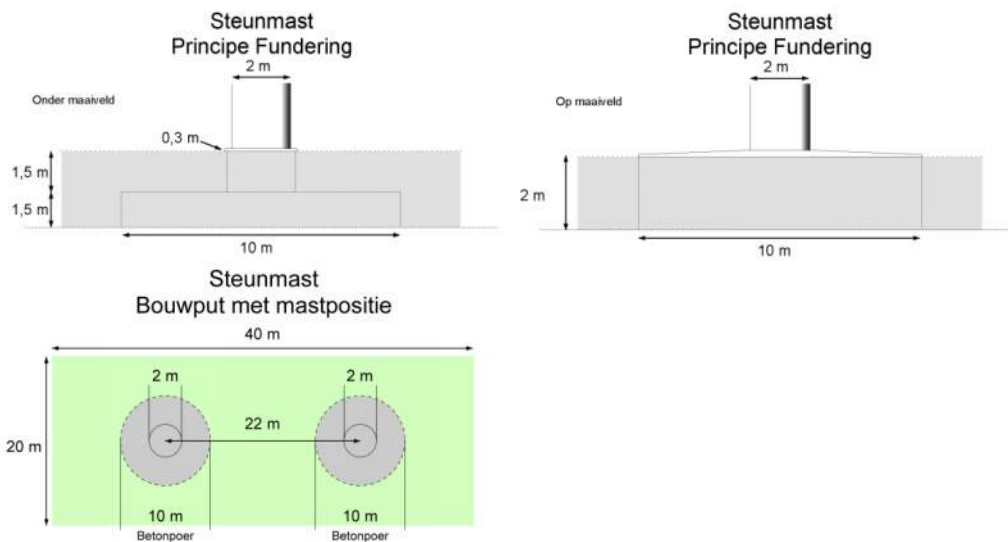
5 cm verlagingsprofiel	Het gebied waarbinnen een grondwaterstandsverlaging van 5cm of meer optreedt.
A-laag/Teelaardelaag	De bovenste laag van de bodem die geschikt is voor de teelt van gewassen en die regelmatig wordt bewerkt. De laag is humeus.
B-laag	Laag van de bodem onder de A-laag/Teelaardelaag waar, door inspoeling, bestanddelen zijn toegevoegd zoals humus, lutum of minerale delen. Deze bodemlaag is in kleigronden veelal in grote mate gerijpt.
Backfill	Verzamelnaam voor het materiaal, met gunstige thermische eigenschappen, dat van elders wordt aangevoerd en wordt toegepast in kabelsleuven (zand en/of eventueel voor dit doel samengesteld materiaal).
Bi-pole mast	Twee smalle pylonen, ieder gefundeerd op een betonnen plaat, waaraan de geleiders worden opgehangen. Onder deze definitie vallen hoek-, trek- en steunmasten.
Bouwput	Gedeelte binnen het werkterrein waar diepere ontgravingen plaatsvinden.
Bouwterrein	Gedeelte binnen het werkterrein waar wordt gebouwd en al dan niet ontgravingen plaatsvinden.
Bouwweg	Een tijdelijke rijbaan voor het transport van materieel/materiaal van en naar het werkterrein.
Cultivateren	Een grondbewerking waarbij de bovengrond wordt losgewerkt.
C-laag	Laag van de bodem onder de B-laag, waarin nog geen of beperkte bodemvorming heeft plaatsgevonden. Deze laag is in kleigronden veelal ongerijpt.
Diepwell	Een diepwellbemaling bestaat uit 1 of meerdere filters met veelal een grindomstorting. In de filter wordt een onderwaterpomp geïnstalleerd. Deze bemalingswijze wordt vooral toegepast in grofzandige pakketten en/of bij grote waterstandsverlagingen.
Drooglegging	Het hoogteverschil tussen de waterspiegel in de sloten/watergangen en het grondoppervlak.
Frezen	Een grondbewerking waarbij de zode en/of bovengrond wordt stukgemaakt en de grond wordt fijngemaakt.
Geleiders	Hoogspanningsdraden.
Grondoverschot	Grond uit de C-laag die overblijft na zorgvuldige aanvulling en verdichting van wat ontgraven is geweest.
Grondtekort	Grondtekort kan ontstaan door afvoer van ongeschikte grond en/of oxidatie van organische stof/veen, zettingen en klink onder het werkterrein c.q. de bouwweg.
Hoeveelheden	De theoretische hoeveelheden grond worden in vaste kuubs (m ³) aangegeven.

Horizontale bronnering	Bij horizontale bronnering wordt grondwater onttrokken via een of enkele drains. Deze drain ligt horizontaal onder de bouwputbodan en is aangesloten op een vacuünpomp. De maximale aanlegdiepte bedraagt circa 5 meter. Daarnaast zal in een heterogene of slecht doorlatende bodan, een goede omstorting moeten worden toegepast voor een optimale ontwatering van de watervoerende lagen.
Juklocatie (tijdelijk)	Een tijdelijke locatie waar een stelling wordt gebouwd om te voorkomen dat de geleiders bij het aanbrengen de grond kunnen raken.
k-waarde	Aanduiding voor de waterdoorlatendheid in m1 per dag.
kD-waarde	Aanduiding voor het doorlaatvermogen in m ² per dag.
Lier- haspellocatie	De locatie van een mechanisch werktuig of haspel waarmee geleiders uit de haspel langs de mast worden getrokken.
Onderzoeksgebied (arch.)	Plangebied plus 175m voor beter begrip archeologische waarden.
Ongeschikte grond	Grond die door de directie ongeschikt wordt bevonden voor aanvulling/verwerking ter plaatse.
Onrendabele strook	Zie definitie Overhoek.
Ontwateringsdiepte	De hoogste grondwaterstand tussen de ontwateringsmiddelen.
Open bemaling	Bij open bemaling wordt het in de bouwkuip stromende water met een dompelpomp en/of vacuünpomp uit de sleuf gepompt. Deze bemalingsvorm wordt in hoofdzaak toegepast in slecht doorlatende gronden. Daarnaast wordt deze toegepast als aanvulling op vacuümbemaling en/of deepwellbemaling (dien dient als spanningsbemaling).
Overhoek	Gedeelten van percelen die zodanig van vorm zijn of een zodanig geringe oppervlakte hebben dat deze ongeschikt zijn geworden voor een economische en/of praktische bewerking of benutting door de grondgebruiker.
Plangebied (arch.)	Mastlocatie.
Permanent grasland	Grasland dat minimaal 30 jaar aaneengesloten alleen in gebruik is geweest als grasland.
Portaal	Poort van 2 of meer hoge palen met dwarsligger die dient als ondersteuningspunt voor de geleiders.
RD stelsel	Coördinaten in het stelsel van de Rijksdriehoeksmeting.
Stijghoogte	Het potentieel peil van het wateroppervlak van grondwater, gemeten vanaf een bepaald niveau (bijvoorbeeld NAP).
Teelaarde afzetten	Het afgraven van de teelaarde en in depot zetten.
Teelaarde terugzetten	Het verwerken van de in depot gezette teelaarde op het terrein waarvan het afkomstig is.
Verticale bronnering	Bronnering uit verticale filters of bronnen. Bij verticale bronnering kan onderscheid worden gemaakt tussen vacuümbemaling en zwaartekrachtbemaling met haalbuizen. Bij vacuümbemaling wordt een aantal verticale onttrekkingfilters aangesloten op een vacuünpomp. Bij zwaartekrachtbemaling wordt in de filters een haalbuis gehangen die op een vacuünpomp wordt aangesloten. De diameters van de voor deze bemalingswijze toegepaste filters variëren van 0,03 tot 0,15m.
Waterbezwaar	Totaal te onttrekken hoeveelheid grondwater.
Werkstrook	Het afgebakende grondoppervlak waar werkzaamheden worden verricht voor de aanleg van ondergrondse kabelverbindingen.
Werkterrein	Terrein dat gebruikt wordt voor onder andere de opstelplaats voor kranen, de opslag van materieel en materiaal, opslag van grond, kleedruimten etc. Binnen het werkterrein bevindt zich de locatie van de te bouwen masten (bouwput) of portaal. Het werkterrein is vrij van beplanting en bebouwing.
Zaaien	Het met een zaaimachine of met de hand gelijkmatig verspreiden en in de grond brengen van het zaaizaad.

Figuur 1.1: overzicht van een Bi-pole mastlocatie



Figuur 1.2: principe fundering van een steunmast (masthoogte circa 55 meter).



Afmetingen van de bouwput zijn afhankelijk van de lokale situatie

Leeswijzer

Deze rapportage is als volgt opgebouwd:

- Hoofdstuk 2: Cultuurtechnisch onderzoek
- Hoofdstuk 3: Geohydrologisch onderzoek
- Hoofdstuk 4: Grondmechanisch onderzoek
- Hoofdstuk 5: Milieuhygiënisch onderzoek (verkennend bodemonderzoek)
- Hoofdstuk 6: Archeologisch onderzoek
- Hoofdstuk 7: Explosievenonderzoek

Bovenstaande onderzoeken zijn zo veel mogelijk gecombineerd uitgevoerd.

Voor de boorprofielen van de uitgevoerde boringen wordt verwezen naar de bijlage 1-1 en voor de sondeergrafieken van de uitgevoerde sonderingen wordt verwezen naar de bijlage 1-2.

1.4 *Bijlagen H1*

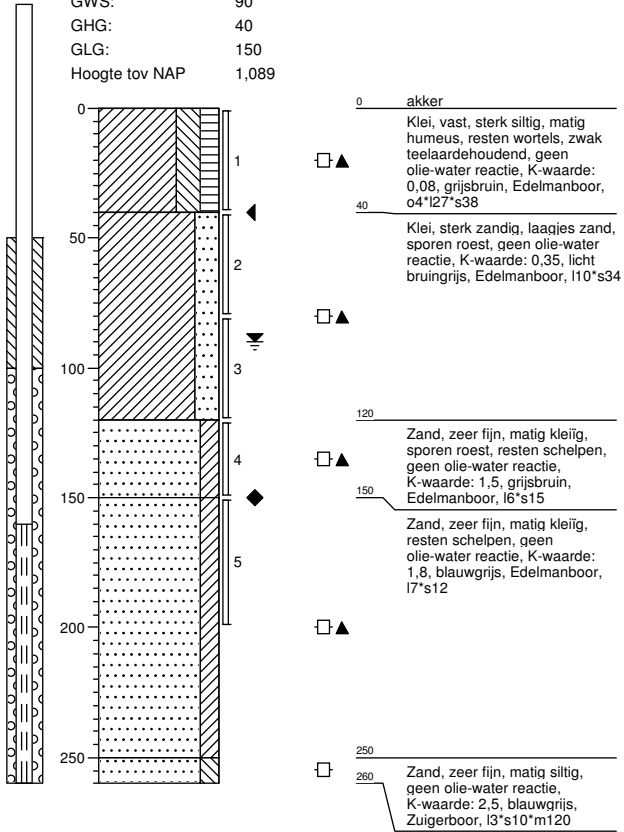
Bijlage 1-1: Boorprofielen

Bijlage 1-2: Situatiekaartje Fugro en bijbehorende sondeergrafieken

Bijlage 1-3: Kaart met ligging boorpunten

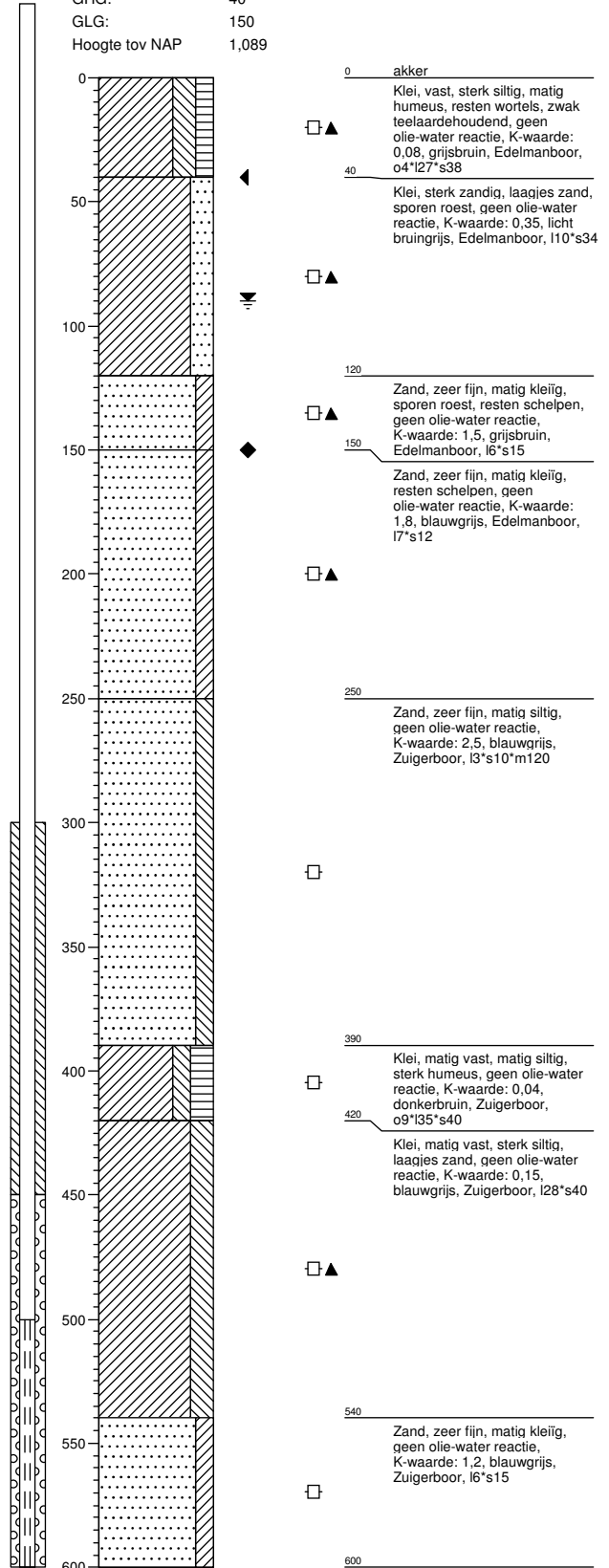
Boring: 76201

Boormeester : Marcel la Crois
 Datum: 24-03-2015
 X: 251197,771
 Y: 604630,223
 GWS: 90
 GHG: 40
 GLG: 150
 Hoogte tov NAP 1,089



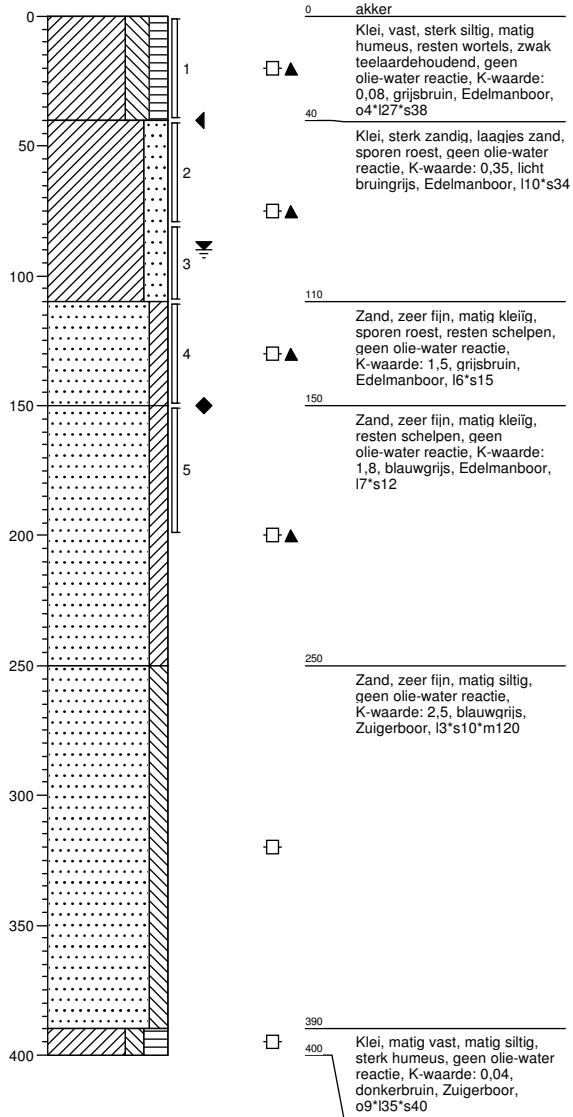
Boring: 76201a

Boormeester : Marcel la Crois
 Datum: 24-03-2015
 X: 251197,771
 Y: 604630,223
 GWS: 90
 GHG: 40
 GLG: 150
 Hoogte tov NAP 1,089



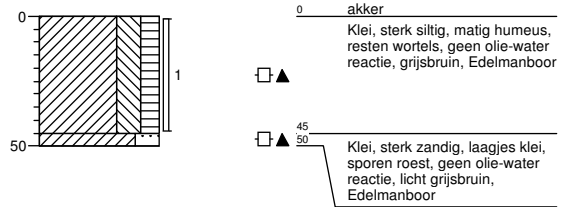
Boring: 76202

Boormeester : Marcel la Crois
 Datum: 24-03-2015
 X: 251180,96
 Y: 604656,475
 GWS: 90
 GHG: 40
 GLG: 150
 Hoogte tov NAP 1,069



Boring: 76203

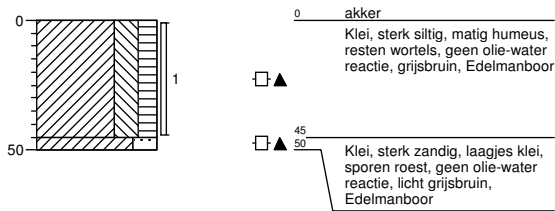
Boormeester : Marcel la Crois
 Datum: 24-03-2015
 X: 251169,813
 Y: 604657,827
 GWS:
 GHG:
 GLG:
 Hoogte tov NAP 1,116



Boring: 76204

Boormeester : Marcel la Crois
 Datum: 24-03-2015
 X: 251184,031
 Y: 604666,728

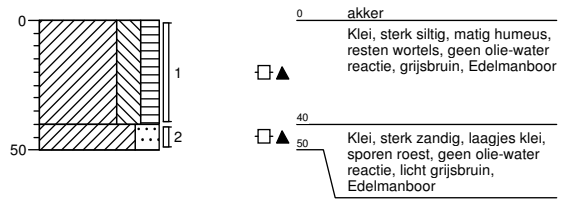
GWS:
 GHG:
 GLG:
 Hoogte tov NAP 1,111



Boring: 76205

Boormeester : Marcel la Crois
 Datum: 24-03-2015
 X: 251209,095
 Y: 604632,23

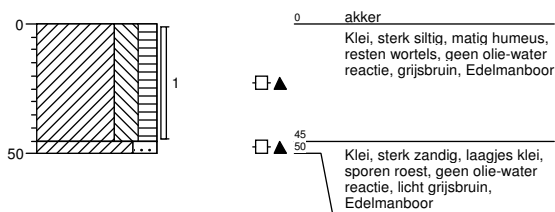
GWS:
 GHG:
 GLG:
 Hoogte tov NAP 1,093



Boring: 76206

Boormeester : Marcel la Crois
 Datum: 24-03-2015
 X: 251193,799
 Y: 604622,371

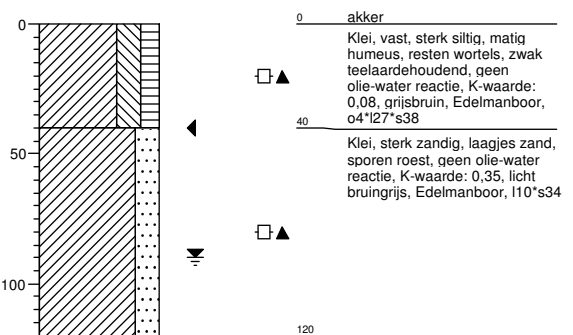
GWS:
 GHG:
 GLG:
 Hoogte tov NAP 1,045



Boring: 76207

Boormeester : Marcel la Crois
 Datum: 24-03-2015
 X: 251214,565
 Y: 604700,931

GWS: 90
 GHG: 40
 GLG:
 Hoogte tov NAP 1,045



Boring: 76208

Boormeester :

Datum: 24-03-2015

X: 251243,2

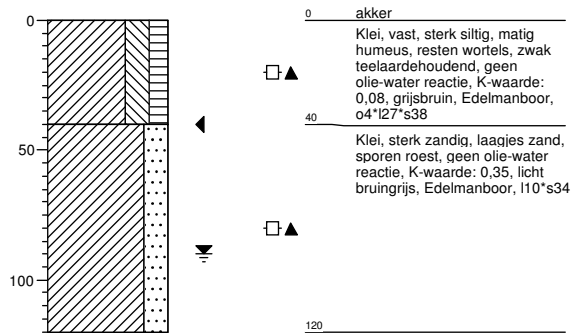
Y: 604660,492

GWS: 90

GHG: 40

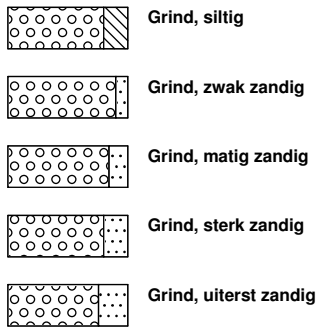
GLG:

Hoogte tov NAP 1,135

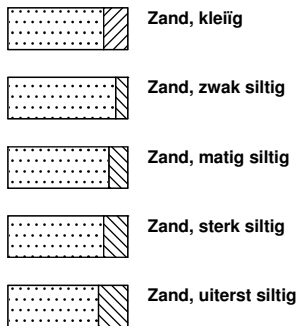


Legenda (conform NEN 5104)

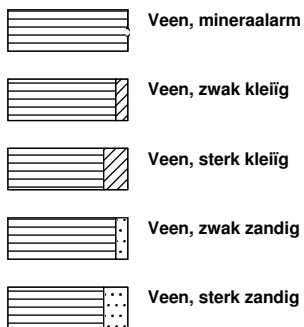
grind



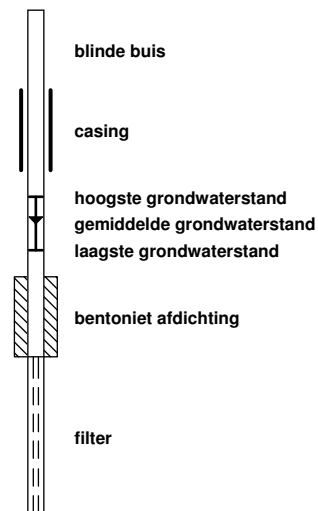
zand



veen



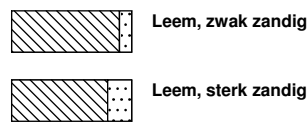
peilbuis



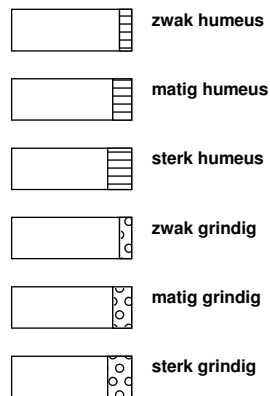
klei



leem



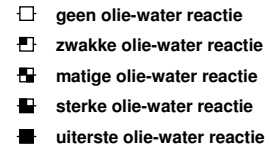
overige toevoegingen



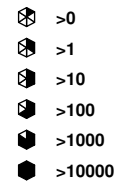
geur



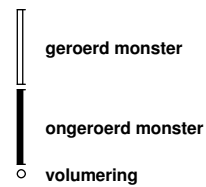
olie



p.i.d.-waarde




monsters



overig





Datum: 3-4-2015 D:\WERK\SCHIJF gis\6012-0102-000\90_GIS\TENNET1.mxd

SITUATIE

NOORD - WEST 380

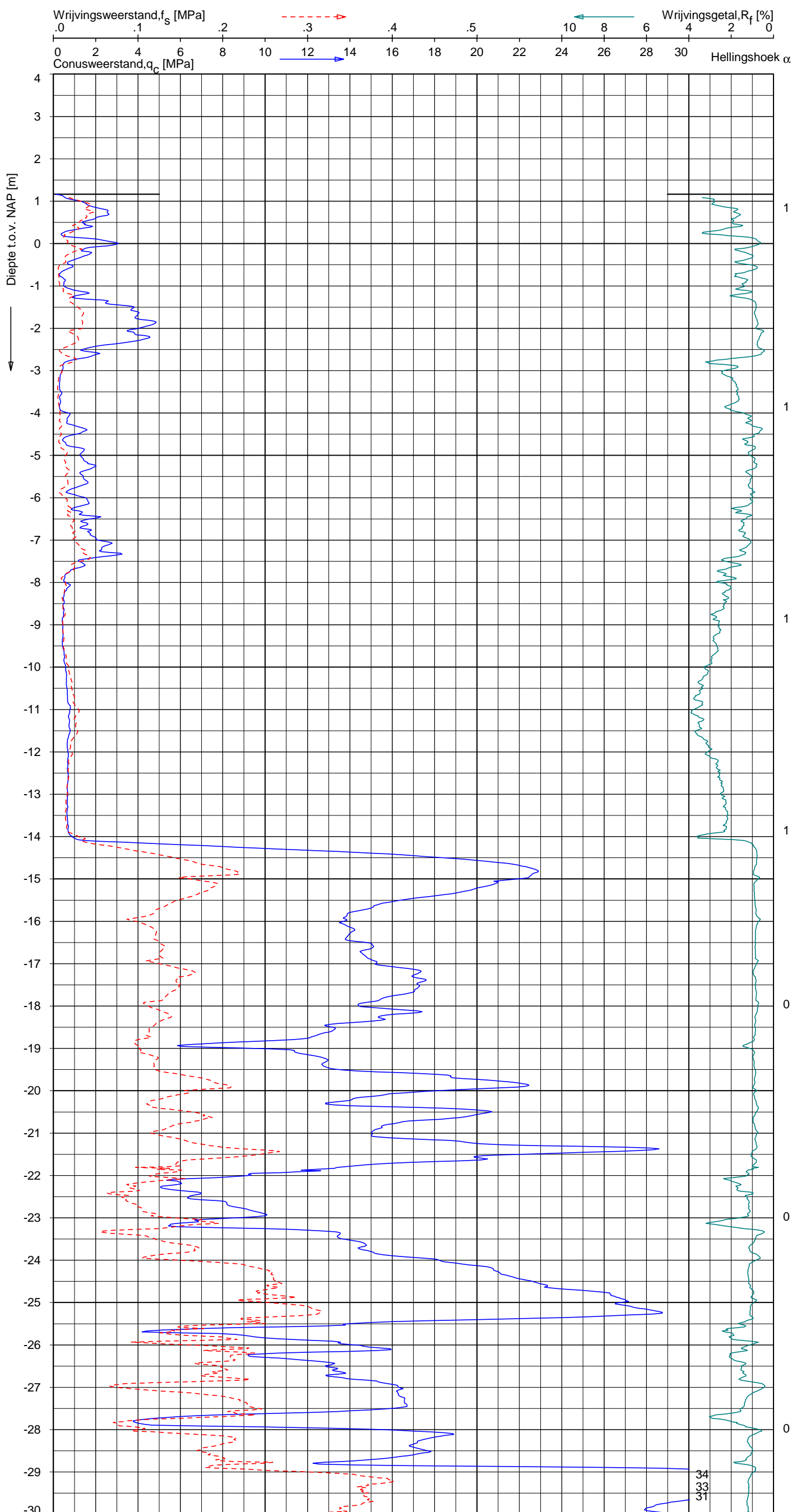
Opdr.nr.: 6012-0102-000

Bijlage : 762

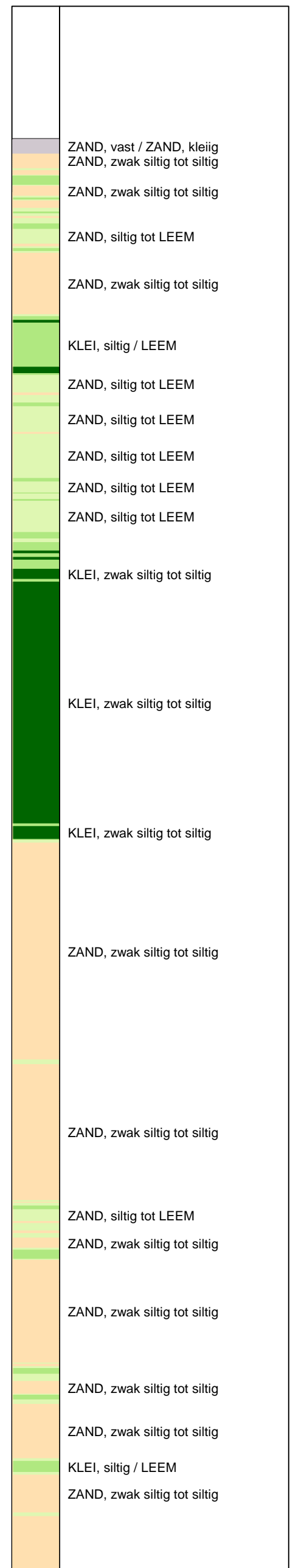
UNIPLOT 05.27.nl / QofClass-R3.cmd / 2015-04-13 14:38:18

6012-0102-000

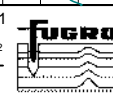
DKMP762-1 - 1



Indicatieve bodembeschrijving
 Automatisch gegenereerd uit data van de sondering, geldig onder grondwaterpeil (Robertson 1990, NL corr.)



Opg. : AS/RSL d.d. 24-mrt-2015 Coord.: X=251210.3m Y=604657.5m Systeem: RD Sondering volgens norm NEN-EN-ISO 22476-1
 Get. : HOFSTEDÉ d.d. 13-apr-2015 MV = NAP +1.17m Conus: CP15-CF75PA1SN2 1701-2651 Toepassingsklasse 2. Test type TE2
 Conustype: $A_c = 1510 \text{ mm}^2$; $A_s = 19895 \text{ mm}^2$



SONDERING MET PLAATSELIJKE KLEEFMETING

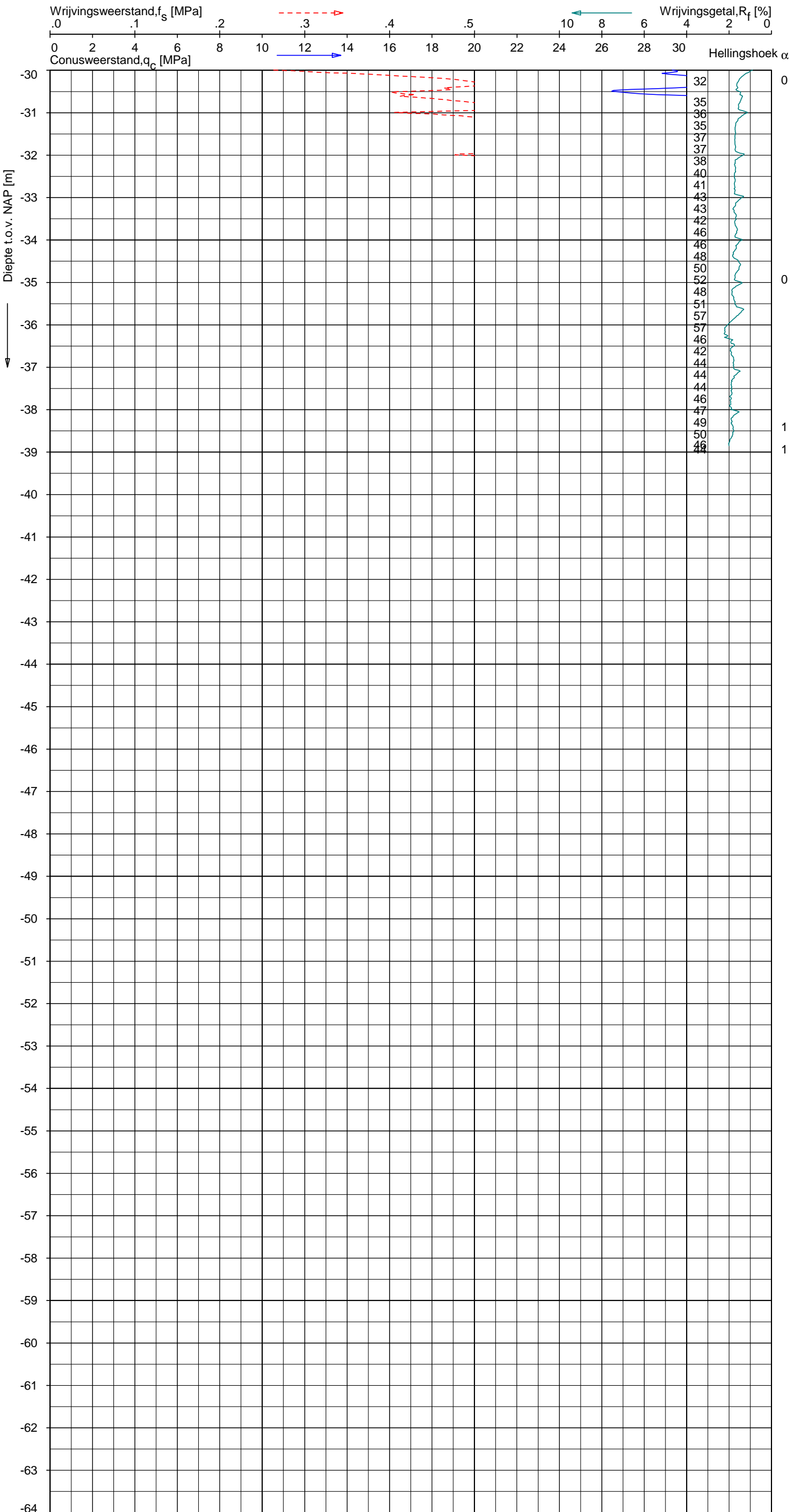
NOORD-WEST 380

Opdr. 6012-0102-000
 Sond. DKMP762-1


UNIPLOT 05.27.nl / QofClass-R3.cmd / 2015-04-13 14:38:19

6012-0102-000

DKMP762-1 - 2



Indicatieve bodembeschrijving
 Automatisch gegenereerd uit data van de sondering, geldig onder grondwaterpeil (Robertson 1990, NL corr.)



Opg. : AS/RSL d.d. 24-mrt-2015 Coord.: X=251210.3m Y= 604657.5m Systeem: RD Sondering volgens norm NEN-EN-ISO 22476-1
 Get. : HOFSTEDE d.d. 13-apr-2015 MV = NAP +1.17m Conus: CP15-CF75PA1SN2 1701-2651 Toepassingsklasse 2. Test type TE2
 Conustype: $A_c = 1510 \text{ mm}^2$; $A_s = 19895 \text{ mm}^2$



SONDERING MET PLAATSELIJKE KLEEFMETING

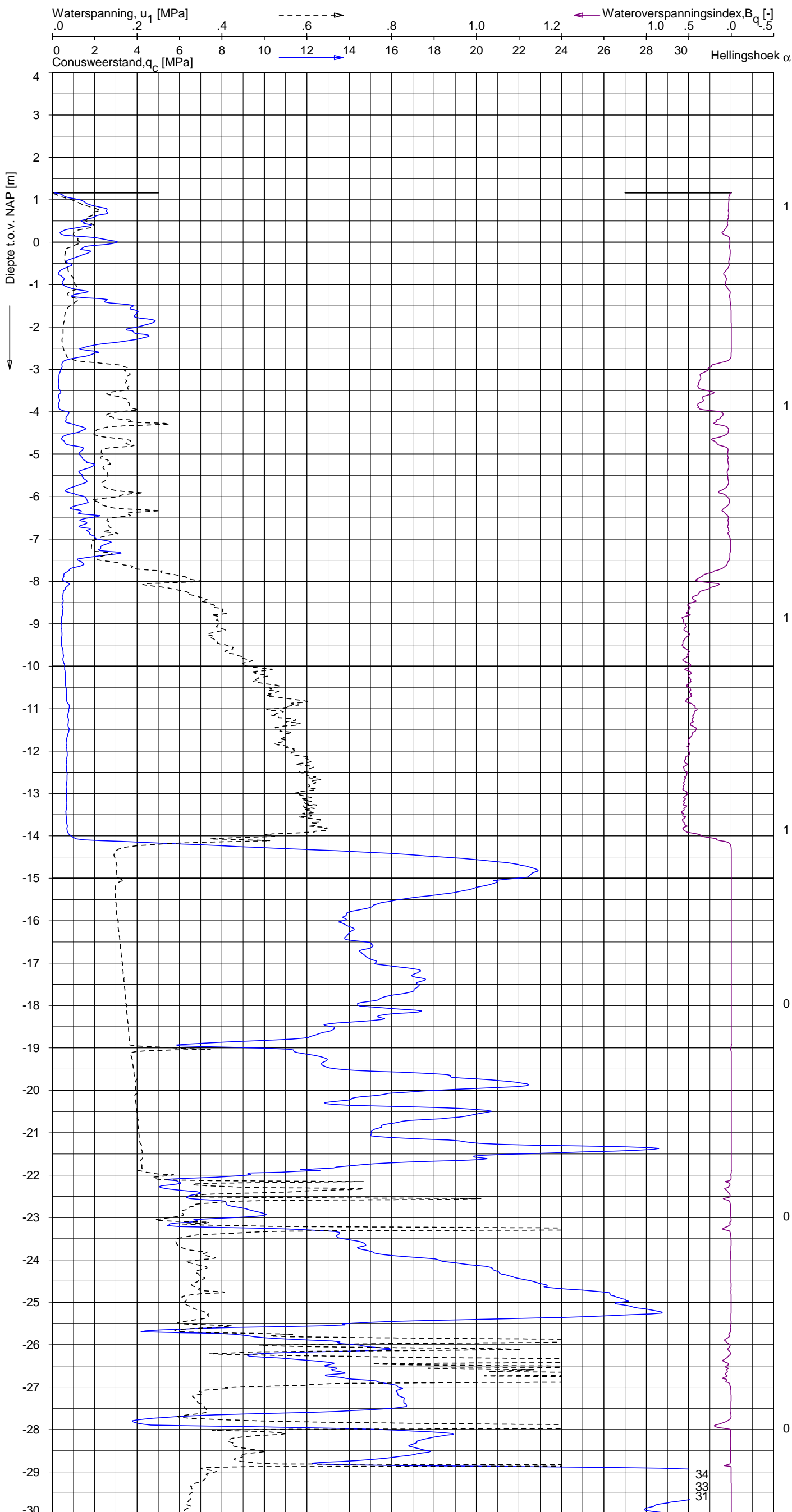
NOORD-WEST 380

Opdr. 6012-0102-000
 Sond. DKMP762-1

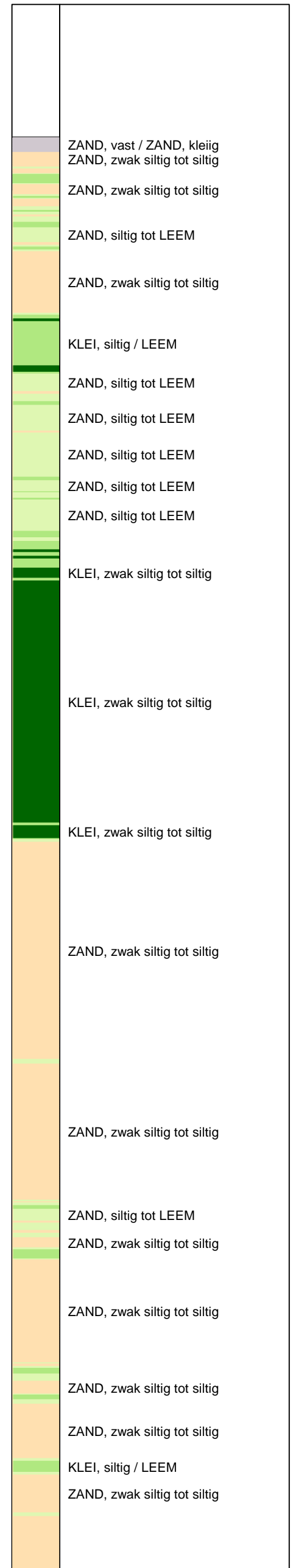
UNIPLOT 05.27.nl / QcU1Class-R3.cmd / 2015-04-13 14:39:23

6012-0102-000

DKMP762-1 - 1



Indicatieve bodembeschrijving
 Automatisch gegenereerd uit data van de sondering, geldig onder grondwaterpeil (Robertson 1990, NL corr.)



Opg. : AS/RSL d.d. 24-mrt-2015 Coord.: X=251210.3m Y=604657.5m Systeem: RD
 Get. : HOFSTEDE d.d. 13-apr-2015 MV = NAP +1.17m Conus: CP15-CF75PA1SN2 1701-2651
 Sondering volgens norm NEN-EN-ISO 22476-1 Toepassingsklasse 2. Test type TE2
 Conustype: $A_c = 1510 \text{ mm}^2$; $A_s = 19895 \text{ mm}^2$



SONDERING MET WATERSPANNINGSMETING

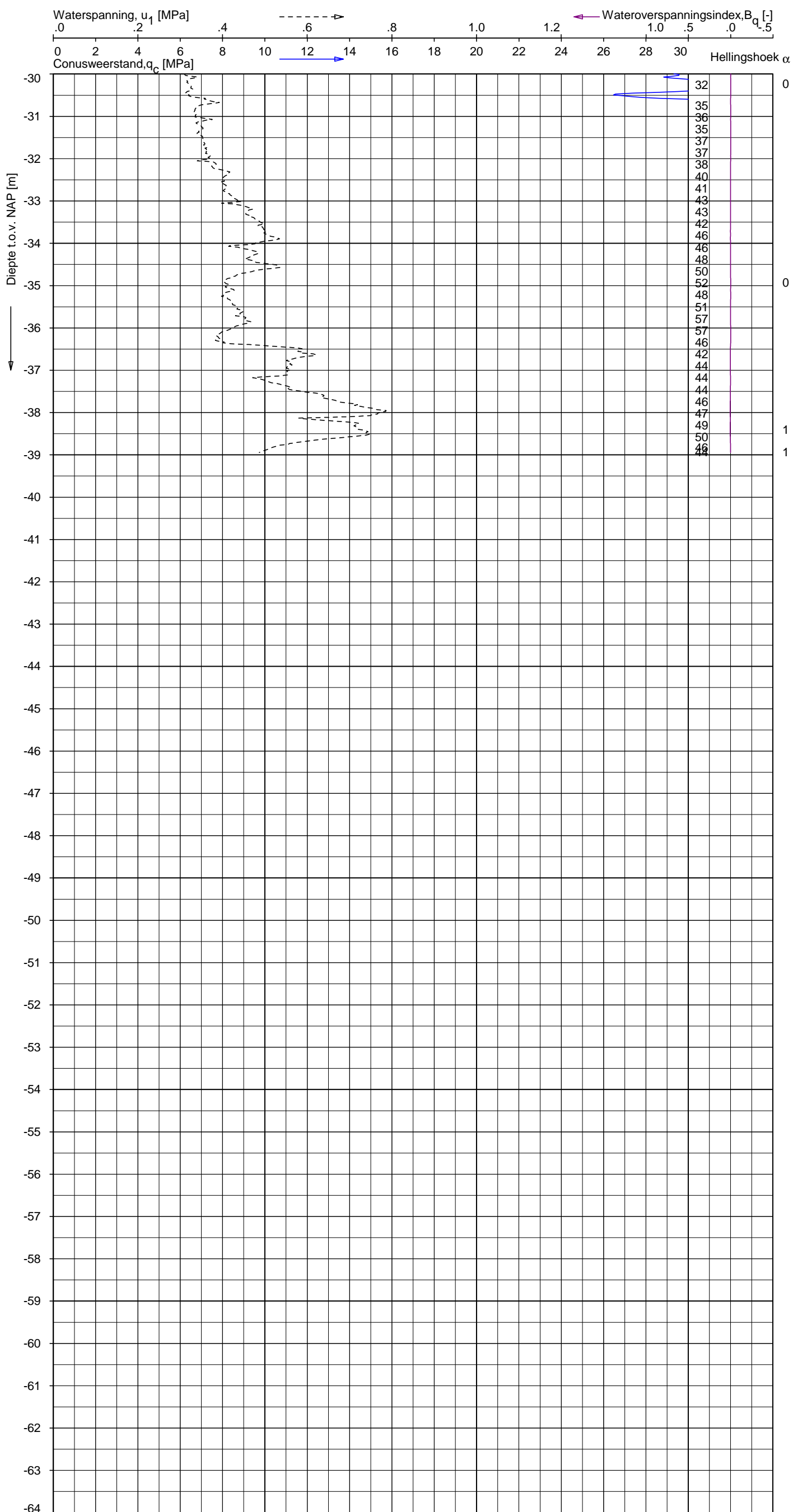
NOORD-WEST 380

Opdr. 6012-0102-000
Sond. DKMP762-1


UNIPLOT 05.27.nl / QcU1Class-R3.cmd / 2015-04-13 14:39:23

6012-0102-000

DKMP762-1 - 2



Indicatieve bodembeschrijving
 Automatisch gegenereerd uit data van de sondering, geldig onder grondwaterpeil (Robertson 1990, NL corr.)



Opg. : AS/RSL d.d. 24-mrt-2015 Coord.: X=251210.3m Y= 604657.5m Systeem: RD Sondering volgens norm NEN-EN-ISO 22476-1
 Get. : HOFSTEDE d.d. 13-apr-2015 MV = NAP +1.17m Conus: CP15-CF75PA1SN2 1701-2651 Toepassingsklasse 2. Test type TE2
 Conustype: $A_c = 1510 \text{ mm}^2$; $A_s = 19895 \text{ mm}^2$



SONDERING MET WATERSPANNINGSMETING

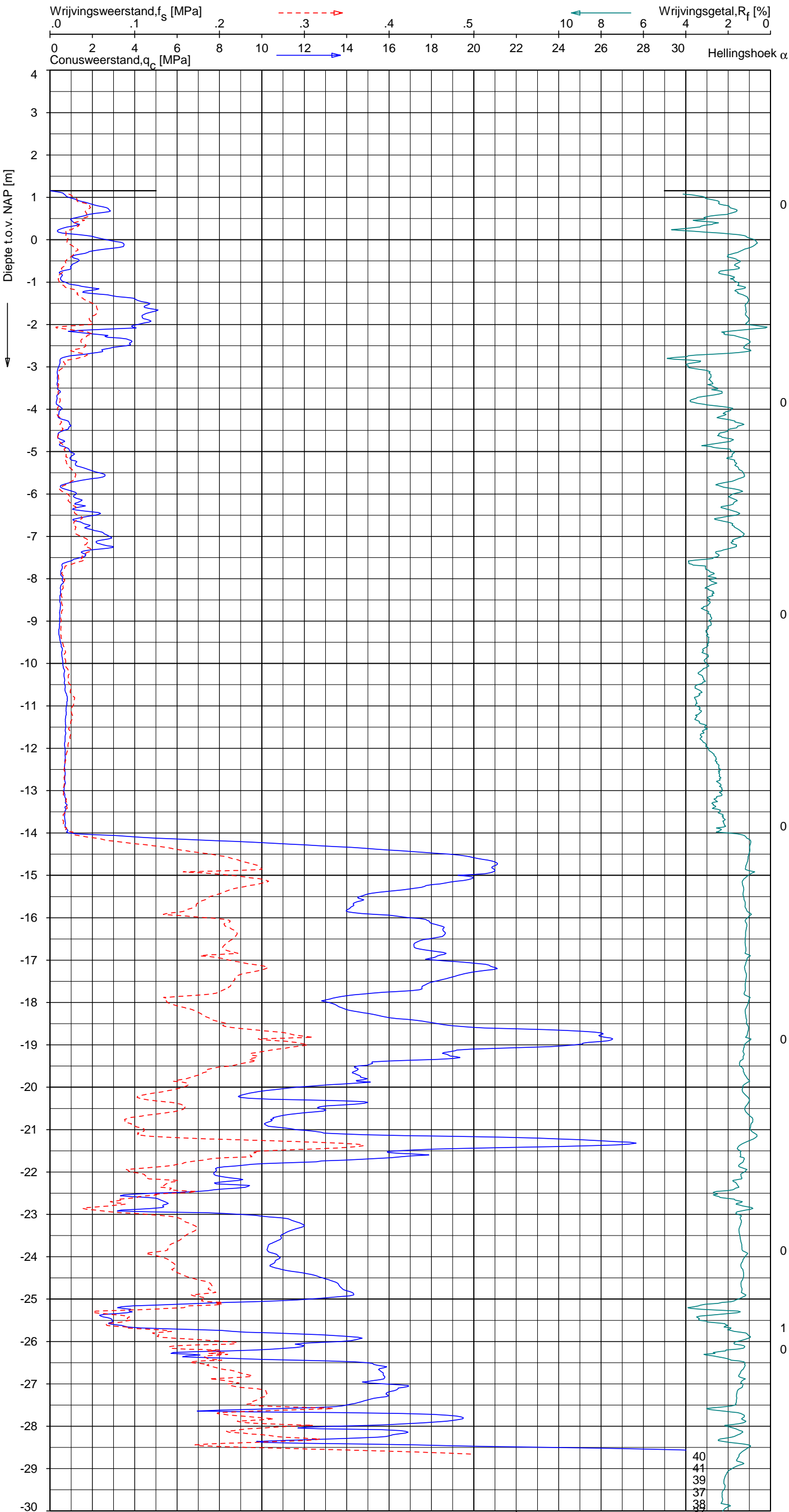
NOORD-WEST 380

Opdr. 6012-0102-000
 Sond. DKMP762-1

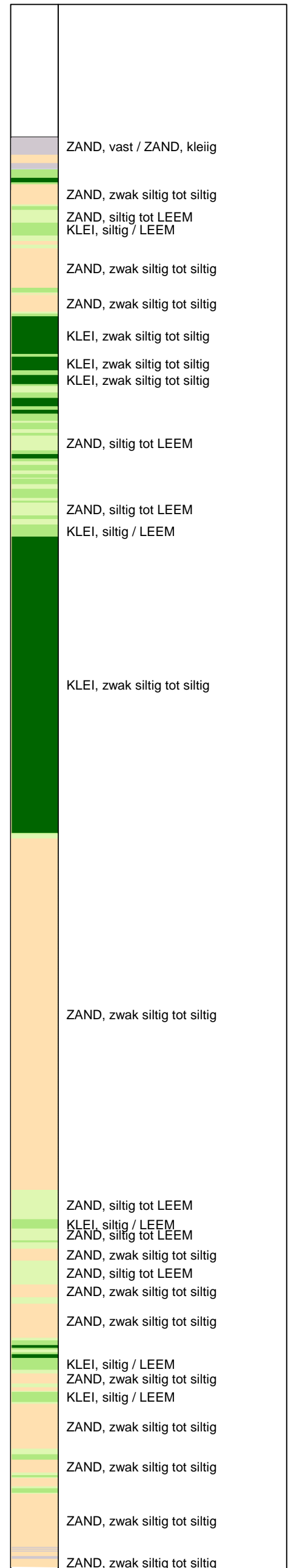
UNIPLOT 05.27.nl / QofClass-R3.cmd / 2015-04-13 14:38:22

6012-0102-000

DKM762-2 - 1



Indicatieve bodembeschrijving
 Automatisch gegenereerd uit data van de sondering, geldig onder grondwaterpeil (Robertson 1990, NL corr.)



Opg. : AS/RSL d.d. 24-mrt-2015 Coord.: X=251215.2m Y=604660.9m Systeem: RD Sondering volgens norm NEN-EN-ISO 22476-1
 Get. : HOFSTEDÉ d.d. 13-apr-2015 MV = NAP +1.16m Conus: CP15-CF75SN2 1701-2113 Toepassingsklasse 2. Test type TE1
 Conustype: A_c = 1510 mm²; A_s = 19895 mm²



SONDERING MET PLAATSELIJKE KLEEFMETING

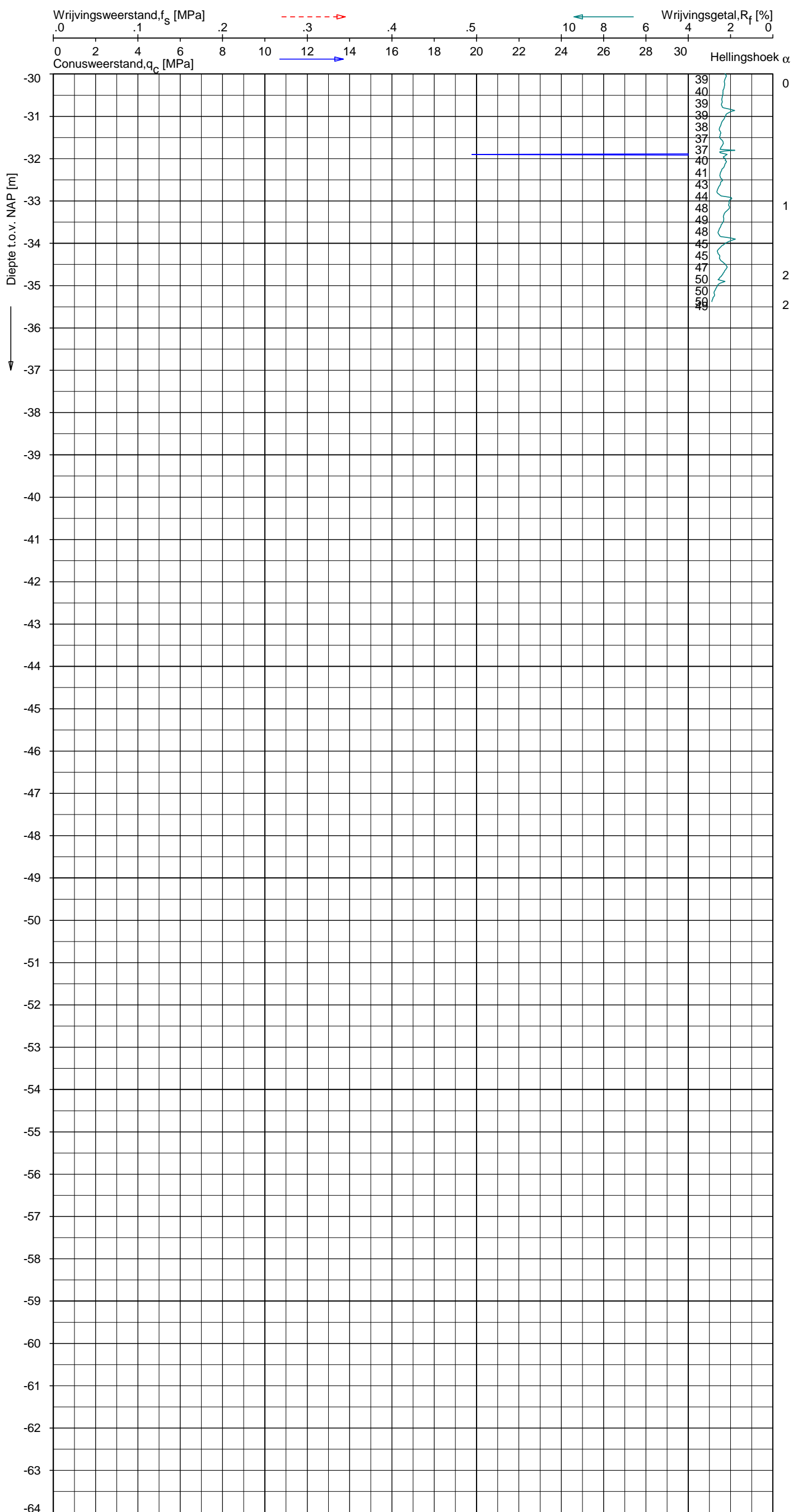
NOORD-WEST 380

Opdr. 6012-0102-000
 Sond. DKM762-2

UNIPLOT 05.27.nl / QofClass-R3.cmd / 2015-04-13 14:38:23

6012-0102-000

DKM762-2



Indicatieve bodembeschrijving
 Automatisch gegenereerd uit data van de sondering, geldig onder grondwaterpeil (Robertson 1990, NL corr.)

	ZAND, vast / ZAND, kleiig
	ZAND, zwak siltig tot siltig
	ZAND, vast / ZAND, kleiig
	ZAND, zwak siltig tot siltig
	ZAND, vast / ZAND, kleiig
	ZAND, zwak siltig tot siltig
	ZAND, vast / ZAND, kleiig
	ZAND, vast / ZAND, kleiig
	ZAND, vast / ZAND, kleiig

Opg. : AS/RSL d.d. 24-mrt-2015 Coord.: X=251215.2m Y= 604660.9m Systeem: RD Sondering volgens norm NEN-EN-ISO 22476-1
 Get. : HOFSTEDE d.d. 13-apr-2015 MV = NAP +1.16m Conus: CP15-CF75SN2 1701-2113 Toepassingsklasse 2. Test type TE1
 Conustype: $A_c = 1510 \text{ mm}^2$; $A_s = 19895 \text{ mm}^2$



SONDERING MET PLAATSELIJKE KLEEFMETING

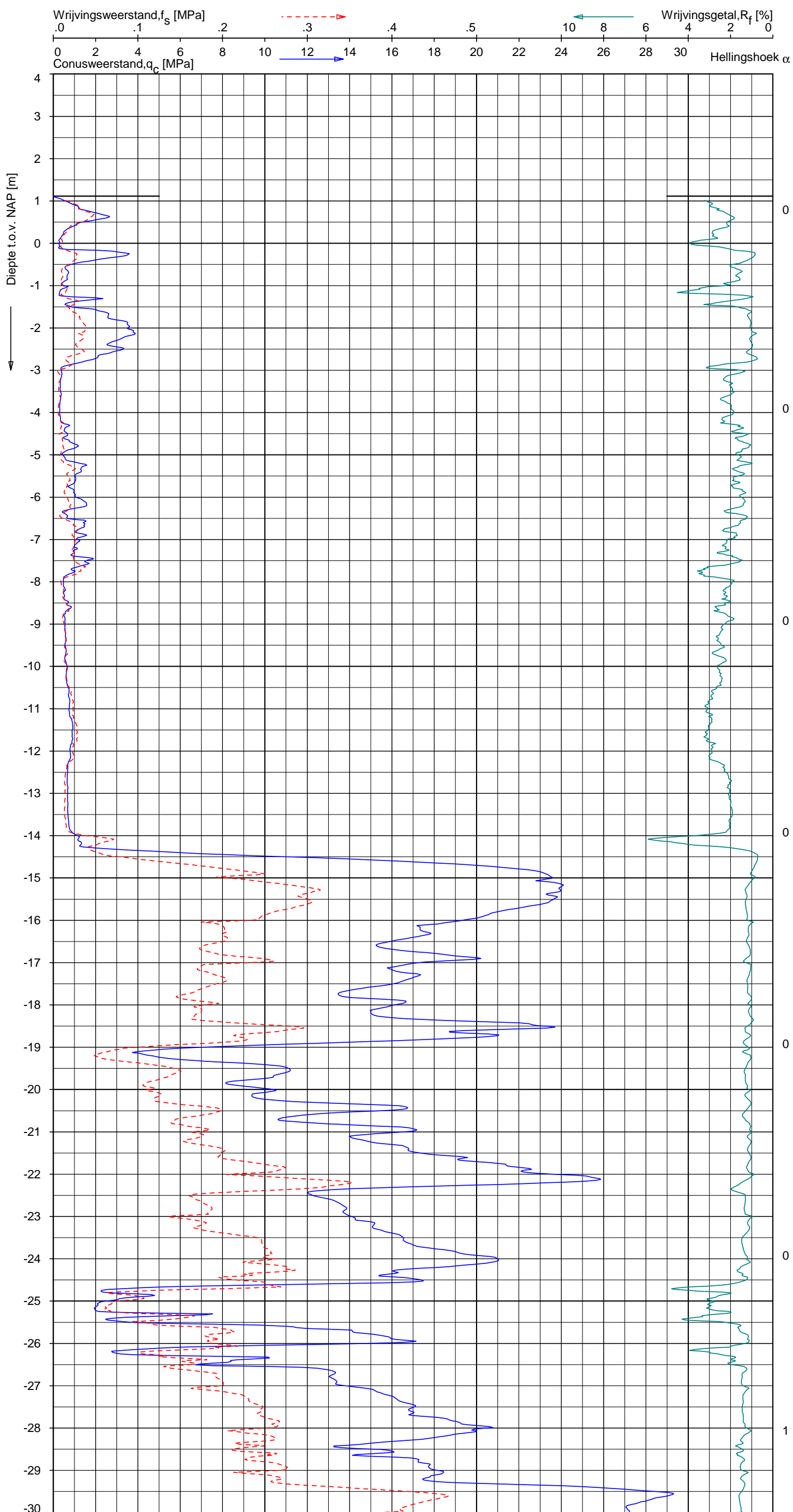
NOORD-WEST 380

Opdr. 6012-0102-000
 Sond. DKM762-2

UNIPLOT 05.27.nl / QcfClass-R3.cmd / 2015-04-13 14:38:25

6012-0102-000

DKM762-3 - 1



Indicatieve bodembeschrijving
 Automatisch gegenereerd uit data van de sondering, geldig onder grondwaterpeil (Robertson 1990, NL corr.)



Opg. : AS/RSL d.d. 24-mrt-2015 Coord.: X=251202.7 m Y=604679.4 m Systeem: RD Sondering volgens norm NEN-EN-ISO 22476-1
 Get. : HOFSTEDE d.d. 13-apr-2015 MV = NAP +1.11 m Conus: CP15-CF75SN2 1701-2113 Toepassingsklasse 2. Test type TE1
 Conustype: A_c = 1510 mm²; A_s = 19895mm²



SONDERING MET PLAATSELIJKE KLEEFMETING

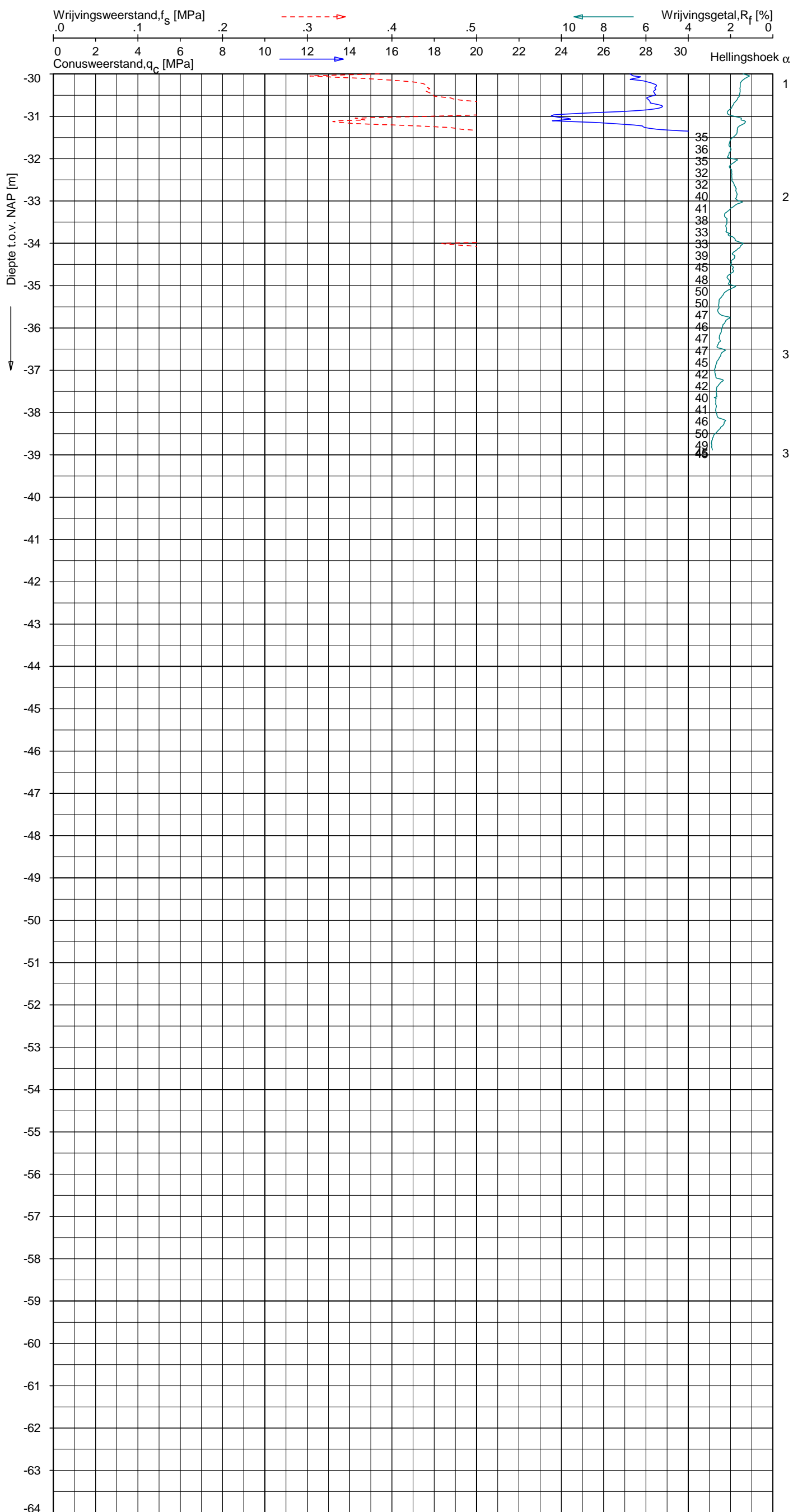
NOORD-WEST 380

Opdr. 6012-0102-000
 Sond. DKM762-3


UNIPLOT 05.27.nl / QcfClass-R3.cmd / 2015-04-13 14:38:28

6012-0102-000

DKM762-3 - 2



Indicatieve bodembeschrijving
 Automatisch gegenereerd uit data van de sondering, geldig onder grondwaterpeil (Robertson 1990, NL corr.)



Opg. : AS/RSL d.d. 24-mrt-2015 Coord.: X=251202.7 m Y= 604679.4 m Systeem: RD Sondering volgens norm NEN-EN-ISO 22476-1
 Get. : HOFSTEDE d.d. 13-apr-2015 MV = NAP +1.11 m Conus: CP15-CF75SN2 1701-2113 Toepassingsklasse 2. Test type TE1
 Conustype: A_c = 1510 mm²; A_s = 19895mm²



SONDERING MET PLAATSELIJKE KLEEFMETING

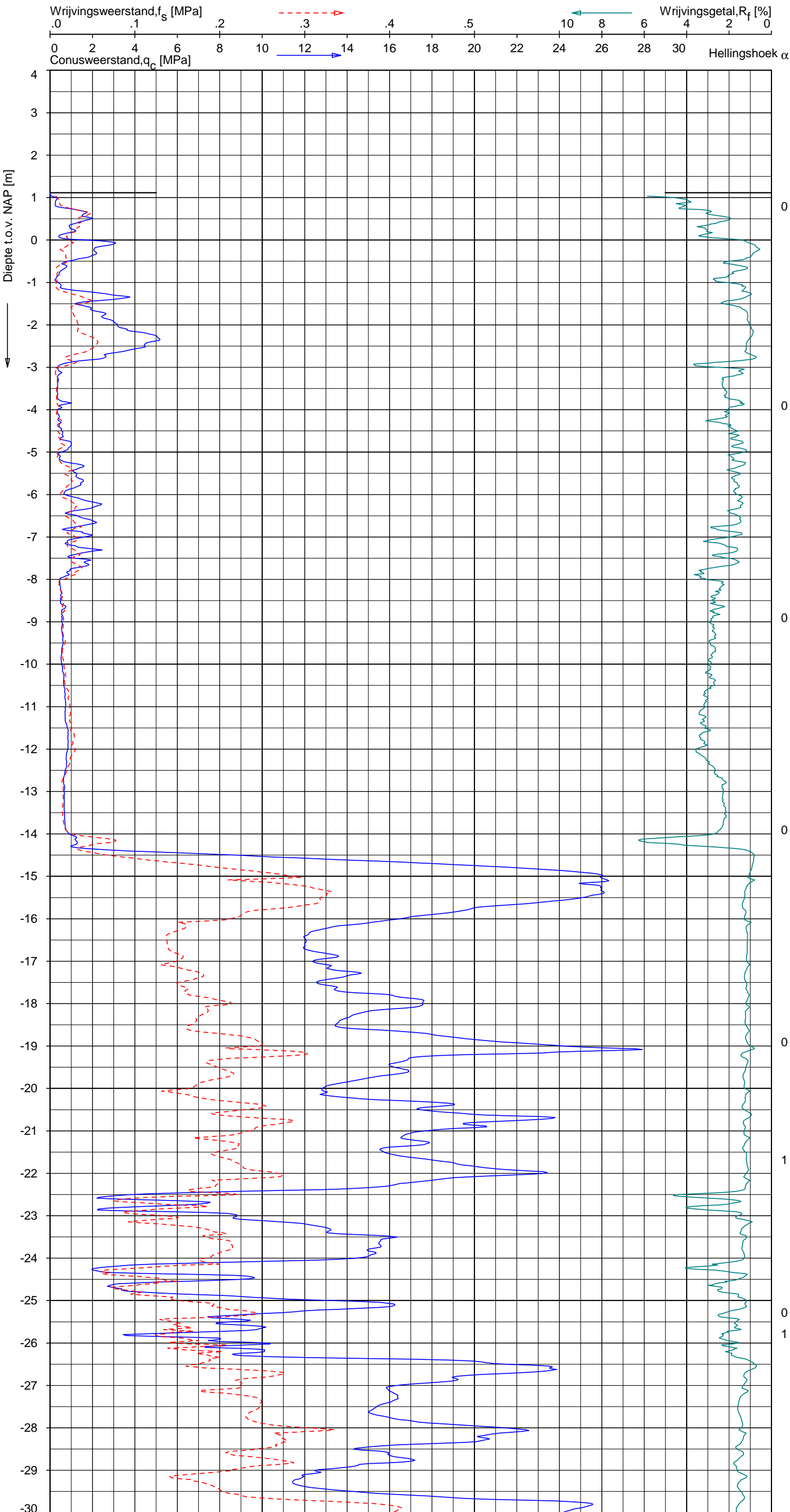
NOORD-WEST 380

Opdr. 6012-0102-000
 Sond. DKM762-3

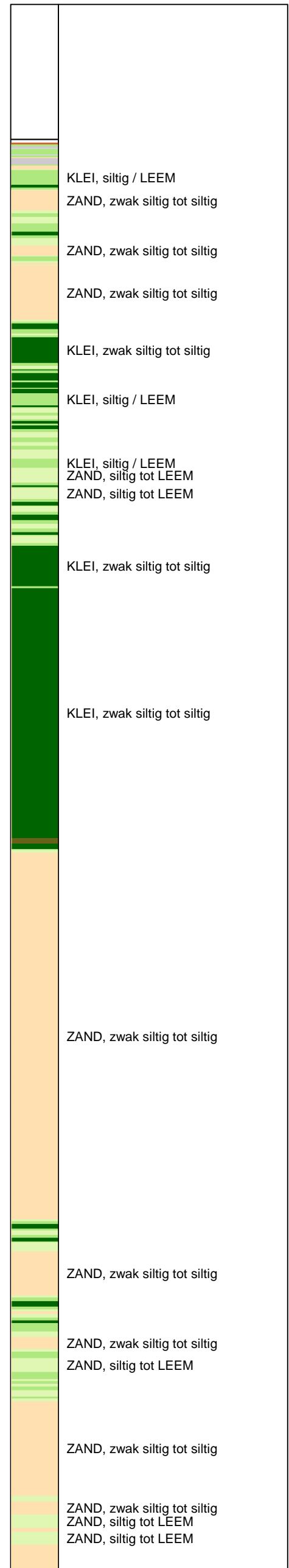
UNIPLOT 05.27.nl / QofClass-R3.cmd / 2015-04-13 14:38:28

6012-0102-000

DKM762-4 - 1



Indicatieve bodembeschrijving
 Automatisch gegenereerd uit data van de sondering, geldig onder grondwaterpeil (Robertson 1990, NL corr.)



Opg. : AS/RSL d.d. 24-mrt-2015 Coord.: X=251197.7 m Y=604676.1 m Systeem: RD Sondering volgens norm NEN-EN-ISO 22476-1
 Get. : HOFSTEDÉ d.d. 13-apr-2015 MV = NAP +1.11 m Conus: CP15-CF75SN2 1701-2113 Toepassingsklasse 2. Test type TE1
 Conustype: $A_c = 1510 \text{ mm}^2$; $A_s = 19895 \text{ mm}^2$



SONDERING MET PLAATSELIJKE KLEEFMETING

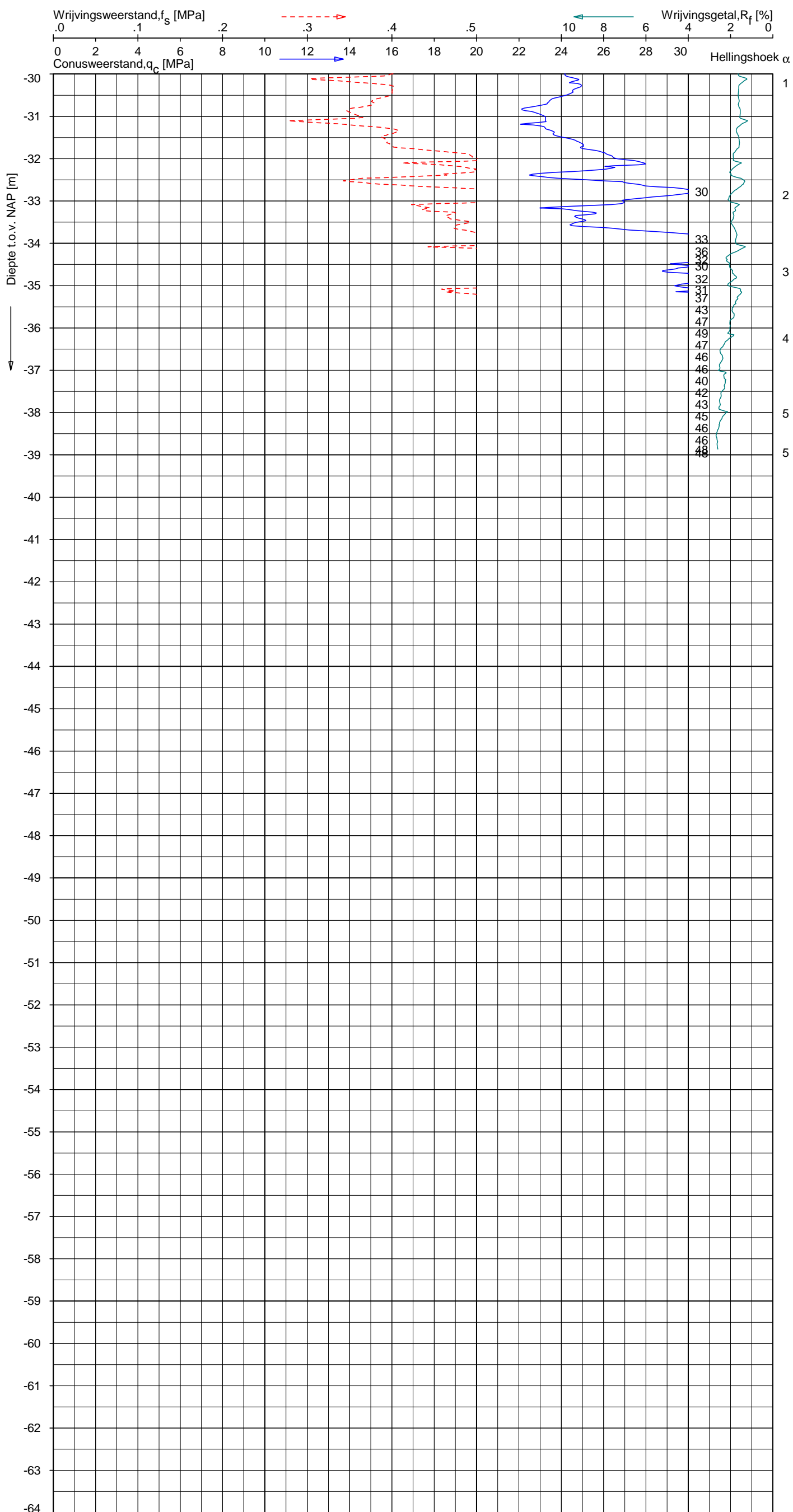
NOORD-WEST 380

Opdr. 6012-0102-000
 Sond. DKM762-4


UNIPLOT 05.27.nl / QofClass-R3.cmd / 2015-04-13 14:38:29

6012-0102-000

DKM762-4 - 2



Indicatieve bodembeschrijving
 Automatisch gegenereerd uit data van de sondering, geldig onder grondwaterpeil (Robertson 1990, NL corr.)



Opg. : AS/RSL d.d. 24-mrt-2015 Coord.: X=251197.7 m Y= 604676.1 m Systeem: RD Sondering volgens norm NEN-EN-ISO 22476-1
 Get. : HOFSTEDÉ d.d. 13-apr-2015 MV = NAP +1.11 m Conus: CP15-CF75SN2 1701-2113 Toepassingsklasse 2. Test type TE1
 Conustype: $A_c = 1510 \text{ mm}^2$; $A_s = 19895 \text{ mm}^2$



SONDERING MET PLAATSELIJKE KLEEFMETING

NOORD-WEST 380

Opdr. 6012-0102-000
 Sond. DKM762-4

LEGENDA TERREINPROEVEN EN GRONDSOORTEN

BORINGEN / PEILBUIZEN

●	mechanische boring (B)
◐	handboring (HB)
○	niet uitgevoerde boring
◌	niet uitgevoerde handboring
●	boring met peilbuis
●	boring met peilbuis, ondiep en diep filter
●	boring met peilbuis, ondiep, middeldiep en diep filter
◌	handboring met peilbuis
⊕	hellingsmeterbuis (HMB)
✓	gedrukte peilbuis (PB) / minifilter (MF)
⊙	boring derden
⊙	boring derden met peilbuis

SONDERINGEN

▼	diep-/diepzware sondering
▽	middelzware sondering
▼	diep-/diepzware sondering met plaatselijke kleefmeting
▽	middelzware sondering met plaatselijke kleefmeting
⊕	slagsondering
▽	niet uitgevoerde sondering
⊕	waterspanningsmeter (WSM)
▽	sondering derden
▽	sondering derden met plaatselijke kleefmeting

Type sonderingen

M	middelzware sondering
D	diepsondering
DZ	diepzware sondering
S	slagsondering

Toegevoegde metingen

KM	meting van de plaatselijke kleef
P	meting van waterspanning
M	meting van de magnetische veldsterkte
G	meting van de geleidbaarheid
S	meting van de schuifgolfsnelheid (seismische meting)
T	meting van de temperatuur

LEGENDA / TERMINOLOGIE

grind

	Grind, siltig
	Grind, zwak zandig
	Grind, matig zandig
	Grind, sterk zandig
	Grind, uiterst zandig

zand

	Zand, kleilig
	Zand, zwak siltig
	Zand, matig siltig
	Zand, sterk siltig
	Zand, uiterst siltig

veen

	Veen, mineraalarm
	Veen, zwak kleilig
	Veen, sterk kleilig
	Veen, zwak zandig
	Veen, sterk zandig

klei

	Klei, zwak siltig
	Klei, matig siltig
	Klei, sterk siltig
	Klei, uiterst siltig
	Klei, zwak zandig
	Klei, matig zandig
	Klei, sterk zandig

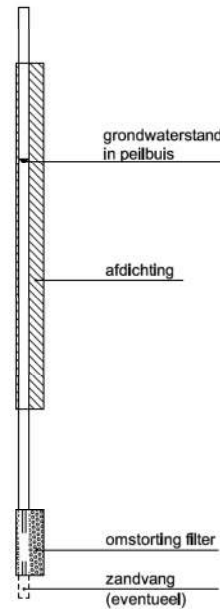
leem

	Leem, zwak zandig
	Leem, sterk zandig

Overige toevoegingen

	zwak humeus
	matig humeus
	sterk humeus
	zwak grindig
	matig grindig
	sterk grindig

Peilbuis




Monsters

	geroerd monster
	ongeroerd monster

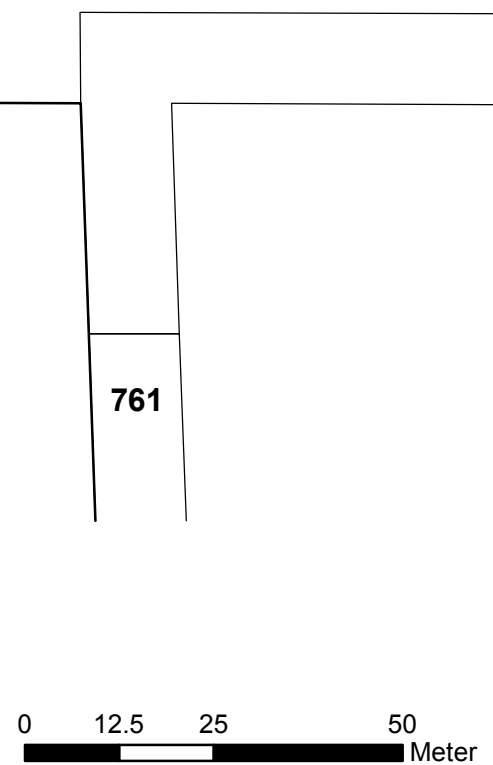
Overig

	gemiddeld hoogste grondwaterstand
	grondwaterstand
	gemiddeld laagste grondwaterstand
	slib
	verharding / kern / asfalt
	puin



Verklaring

-  Werkterrein + bouwweg
-  Bouwput
-  Masten
-  Locatie handsondering met boring bouwwegen
-  Locatie boring bouwwegen
-  Locatie boring tot 0,50 m-mv
-  Locatie boring tot 1,20 m-mv
-  Locatie boring tot 4,00 m-mv
-  Locatie boring + peilbuis
-  Locatie slibmonster (Locatie)
-  Locatie slibmonster (Bouwweg)



Locatie VKA versie 2.8
Bouwweg VKA versie 2.8

TITEL		BOORPUNTEN KAART MAST :		762	
		Noord - West 380 kV			
STATUS	GETEKEND DOOR	AFD.	PAR.	OPDRACHTGEVER	
	D. Dobri			TenneT	
	GECONTROLEERD DOOR	AFD.	PAR.	OMSCHRIJVING WIJZIGING	GETEKEND BIJ
	E. Aldershof				ARCADIS
	VOOR AKKOORD	AFD.	PAR.	SCHAAL	DATUM 1e UITGAVE
	J. Assink			1:1000	02.06.2015
				DATUM WIJZIGING	
VAKGEBIED	TEK. SOORT	PROJECT NR.	FORMAT	NUMMER	WIJZ. NR.
			A3	Mast nr. 762	1

2 Cultuurtechnisch onderzoek

3 Geohydrologisch onderzoek

Verantwoording

Titel: Geohydrologisch onderzoek: project: Noord – West 380 kV
Deelgebied: 1
mastnummer: 762

Projectnummer: B.02032.000377.001

Referentienummer: T206878

Revisie: 1.0

Datum: 19 oktober 2015

Auteur(s): M.J.H. Rakhorst en M.M. Houdé

Gecontroleerd door: J.B. Helder

Paraaf gecontroleerd:



Goedgekeurd door: J. Assink



Paraaf goedgekeurd:

Contact: TenneT380kVnw@arcadis.nl

In het geohydrologisch onderzoek worden twee fases onderscheiden namelijk:

- Fase 1: Beknopte analyse van effecten
- Fase 2: Uitgebreide analyse van effecten indien onderlinge beïnvloeding daar aanleiding toe geeft

Fase 1 is in dit geohydrologisch rapport in paragraaf 3.1 t/m 3.4 uitgewerkt. Indien van toepassing is fase 2 in paragraaf 3.5 en 3.6 uitgewerkt.

INHOUDSOPGAVE

3.1. Inleiding

3.2. Veld- en laboratoriumwerkzaamheden

3.3. Algemene beschrijving tracé

3.4. Bemaling

3.5. Effecten grondwater (Fase 2: indien de effecten daar aanleiding toe geven)

3.6. Uitvoeringstechnische aspecten (Fase 2: indien de effecten daar aanleiding toe geven)

3.7 Bijlagen H3

Bijlage 3-1: Locatie inclusief onderzoekspunten

Bijlage 3-2: Overzicht veldgegevens en analyseresultaten

Bijlage 3-3: Tekening: waterinformatiekaart

3.1 *Inleiding*

Doel van het geohydrologisch onderzoek is om inzicht te geven in de geohydrologische situatie op de onderhavige mastlocatie 762. Dit voor de onderbouwing van de vergunningaanvraag in het kader van de Waterwet en het op te stellen werkplan door de aannemer.

Op basis van de geohydrologische situatie is het te verwachten waterbezwaar en de grondwater- en/of stijghoogteverlaging in de omgeving tijdens de bemaling berekend. Met deze gegevens kan de benodigde vergunning in het kader van de Waterwet aangevraagd worden.

Indien de mate waarin effecten optreden niet om nadere kwantificering vraagt, wordt enkel fase 1 in deze rapportage uitgewerkt. Indien de mate waarin effecten optreden wel om nadere kwantificering vraagt, is ook fase 2 uitgewerkt. Er wordt bij het bepalen van de effecten rekening gehouden met de mogelijke invloed van bemaling van naastgelegen masten op de verlaging. Voor een mastlocatie zijn de twee naastliggende mastlocaties maatgevend voor de verlaging en de effecten.

Dit geohydrologisch onderzoek vormt daarnaast een bron van gegevens en basis voor het door de aannemer op te stellen werkplan en uitvoeringsplan van de bemaling (bemalingsplan).

Daarnaast is aandacht besteed aan de kwalitatieve aspecten, vanuit de voorgenomen lozing van bemalingswater op oppervlaktewater.

3.2 *Veld- en laboratoriumwerkzaamheden*

3.2.1 *Veldwerkzaamheden*

Ten behoeve van het geohydrologisch onderzoek zijn ter plaatse van de toekomstige bouwput de volgende veldwerkzaamheden uitgevoerd:

- 4 sonderingen tot 40 m -mv (of maximale reactiekracht van 16 ton);
- Twee boringen tot ten minste 4,0 m -mv;
- Het plaatsen van ten minste één peilbuis ter bepaling van de freatische grondwaterstand in de deklaag;
- De stijghoogte is bij plaatsing van de peilbuis bepaald. Na een wachttijd van tenminste 1 week is een tweede meting uitgevoerd;
- Het nemen van een monster van het oppervlaktewater. Niet ter plaatse van iedere mastlocatie is een monster genomen, maar wel van elk ontvangend oppervlaktewater (zie bijlage 3-3 voor de locatie van monsternamen).

De datums waarop deze veldwerkzaamheden hebben plaatsgevonden, zijn weergegeven bij de resultaten van de veldwerkzaamheden zoals weergegeven in bijlage 3-2 en 3-3.

3.2.2 *Laboratoriumwerkzaamheden*

Het grondwater in de peilbuizen en het oppervlaktewater is bemonsterd en geanalyseerd op het standaardlozingspakket (Arseen (As), Chloride (Cl), Zuurstof (O₂), Ammonium (NH₄), Stikstof (N-Kjeldahl), Fe²⁺, Fe-totaal, BZV (biologisch zuurstofverbruik), CZV (chemisch zuurstofverbruik), Sulfaat (totaal), Fosfaat (totaal), zuurgraad (pH), geleidingsvermogen (EGV), droogrest onopgeloste bestanddelen (zs)).

De resultaten van de veld- en laboratoriumwerkzaamheden zijn opgenomen in bijlage 3-2. De resultaten zijn tevens beknopt weergegeven in de als bijlage 3-3 opgenomen tekening.

3.3 *Algemene beschrijving tracé*

3.3.1 *Maaiveld*

De hoogtemetingen gedaan tijdens de veldwerkzaamheden zijn in bijlage 3-2 opgenomen. Hieruit leiden wij een gemiddelde maaiveldhoogte ter plaatse van de locatie af van 1,09 m NAP.

3.3.2 Bodemopbouw

In onderstaande paragrafen is de ondiepe bodemopbouw en geohydrologische opbouw beschreven.

3.3.2.1 Ondiepe bodemopbouw

Op basis van boringen uitgevoerd tijdens de veldwerkzaamheden bestaat de deklaag vanaf maaiveld (1,09 m NAP) tot maximale boordiepte uit klei en zand. Er is een zandlaag aanwezig van NAP 0 tot NAP -3,0 en NAP -4 tot NAP -7,5 m.

3.3.2.2 Geohydrologische opbouw

De regionale bodemopbouw is weergegeven in onderstaande tabel 3.1. De gegevens uit deze tabel zijn ontleend aan www.DINOloket.nl aangevuld met de lokale locatiespecifieke gegevens zoals naar voren komt uit de sonderingen uitgevoerd in het kader van het geotechnische onderzoek (zie hoofdstuk 4) en de handboringen voor het cultuurtechnisch onderzoek (zie hoofdstuk 2). In onderstaande tabel zijn ook de geohydrologische formaties en de op basis van DINOloket en ervaring geïnterpreteerde parameters weergegeven (weerstanden en doorlatendheden).

Daarnaast is bij de handboringen per laag de waterdoorlatendheid (k-waarde) geschat voor het berekenen van de uit te voeren bemalingen (zie bijlage 1-1).

Tabel 3.1: Geohydrologische opbouw

Globale diepte (m NAP)	Samenstelling	Geohydrologische eenheid	Formatie	Doorlatendheid/weerstand
1,09 tot -14	zand klei	deklaag	Formatie van Naaldwijk	754 dagen
-14 tot -31,5	siltig zand	watervoerende laag	Formatie van Boxtel, Peelo Formatie	0,1 tot 3 m/d

3.3.3 Watersysteem

In onderstaande paragrafen zijn de gegevens van het oppervlaktewater en grondwater beschreven.

3.3.3.1 Oppervlaktewaterpeilen

Het peil van de rond de mastlocatie gelegen oppervlaktewater is niet gemeten.

3.3.3.2 Freatisch grondwater

De Gemiddeld Hoogste Grondwaterstand (GHG) en Gemiddeld Laagste Grondwaterstand (GLG) geven de grondwaterstandsfluctuatiezone aan. Deze kunnen in het veld terug te vinden zijn als hydromorfe profielkenmerken. Op basis van de hydromorfe profielkenmerken in boringen op de locatie is een gemiddelde GHG af te leiden van 0,40 m -mv en de GLG op 1,50 m -mv. Bij een maaiveldniveau van 1,09 m NAP komt dit overeen met een GHG van 0,69 m NAP en een GLG van -0,41 m NAP.

De in peilbuis 76201-1 met filterdiepte 1,60 tot 2,60 m -mv tijdens de veldwerkzaamheden opgenomen freatische stijghoogte is weergegeven in onderstaande tabel. De waarden ten opzichte van maaiveld zijn met de maaiveldhoogte van 1,09 m NAP bij de peilbuis (in het rapport afgerond op twee decimalen) vertaald naar een waarde ten opzichte van NAP.

Tabel 3.2: Ondiepe stijghoogte peilbuis 76201-1

Datum	Stijghoogte [m -mv]	Stijghoogte [m NAP]
03/24/2015	0,90	0,19
04/15/2015	1,25	-0,16

Stijghoogten diep grondwater

Op grond van de verschillen tussen de freatische grondwaterstanden zoals afgeleid uit de hydromorfe kenmerken en gegevens van stijghoogten in het watervoerend pakket concluderen wij dat er geen

duidelijk verschil is in stijghoogte. Er is daarmee geen sprake van een duidelijke infiltratie- of kwelsituatie.

De in peilbuis 76201a-1 met filterdiepte 5,00 tot 6,00 m -mv tijdens de veldwerkzaamheden opgenomen stijghoogte van het watervoerend pakket is weergegeven in onderstaande tabel. De waarden ten opzichte van maaiveld zijn met de maaiveldhoogte ter plaatse van de peilbuis [1,09 m NAP] vertaald naar een waarde ten opzichte van NAP.

Tabel 3.3: Diepe stijghoogte peilbuis 76201a-1

Datum	Stijghoogte [m -mv]	Stijghoogte [m NAP]
03/24/2015	0,90	0,19
04/15/2015	1,23	-0,14

3.3.3.3 Grond- en oppervlaktewaterkwaliteit

Het waterbeheer voor zowel de kwaliteit van grond- als oppervlaktewater valt onder verantwoordelijkheid van waterschap Noorderzijlvest. Of gehalten in het grondwater te hoog zijn en maatregelen nodig zijn voordat geloosd kan worden, dient in overleg met het waterschap te worden afgestemd.

De effecten op de waterkwaliteit kenmerken zich in het algemeen door verzilting, vermesting, zuurstofhuishouding, giftigheid, verkleuring, vertroebeling en bodemvorming. De parameters die hier invloed op hebben, zijn bepaald door een bemonstering en analyse van het grondwater in de peilbuizen en van het oppervlaktewater. De resultaten hiervan staan in tabel 3.4 weergegeven. Van het ondiepe grondwater zijn geen kwaliteitsgegevens beschikbaar.

Voor het lozen van grondwater is het Besluit lozing buiten inrichting van toepassing (16 maart 2011, artikel 3.2). Lozing in oppervlaktewater is toegestaan indien het gehalte onopgeloste stoffen ten hoogste 50 mg/l bedraagt en als gevolg van de lozing geen visuele verontreiniging optreedt. Dit laatste hangt over het algemeen samen met de aanwezigheid van ijzer en het zuurstofgehalte.

Ter plaatse van de lozingspunten zijn het oppervlaktewater en de waterbodem geanalyseerd. Dit is gedaan om de kwaliteit van het oppervlaktewater inzichtelijk te maken en de mate van visuele verontreiniging als gevolg van opwerveling van de waterbodem te kunnen inschatten.

In tabel 3.4 is tevens de norm voor onopgeloste bestanddelen in oppervlaktewater opgenomen. De tabel is aangevuld met indicatieve lozingsnormen voor de parameters die vanuit de zorgplicht relevant zijn voor de waterkwaliteit. Deze normen zijn echter indicatief en gebaseerd op Commissie Integraal Waterbeheer (Kleine en kortdurende lozingen Wvo, juni 2001).

Tabel 3.4: Grond- en oppervlaktewaterkwaliteit en indicatieve lozingsnormen

Parameter	Eenheid	Meetwaarde grondwater ondiep (76201-1)	Meetwaarde grondwater diep (76201a-1-1)	Meetwaarde oppervlaktewater (76201OW-1-1)	Indicatieve norm
Filterdiepte	m -mv	n.b.*	5,00 tot 6,00	n.v.t.	n.v.t.
Droogrest onopgeloste bestanddelen	mg/l	n.b.*	98,00	24,00	< 50,00
Zuurstof [O]	mg O ₂ /l	n.b.*	0,30	10,20	> 5,00
IJzer [Fe]	mg/l	n.b.*	7,80	0,27	< 5,00
Ammonium (als N)	mg N/l	n.b.*	< 0,05	< 0,05	< 20,00
Arseen [As]	µg/l	n.b.*	5,90	3,10	< 30,00
Chloride [Cl]	mg/l	n.b.*	39,00	140,00	< 200,00
Fosfor [P]	mg/l	n.b.*	0,15	0,05	< 1,00
Stikstof (N; volgens Kjeldahl)	mg/l	n.b.*	< 1,0	< 1,0	< 20,00
Sulfaat (opgelost, als S)	mg S/L	n.b.*	30,00	16,00	< 100,00

*n.b. = niet beschikbaar.

De gehalten, waargenomen in peilbuis 76201a-1 met filterdiepte 5,00 tot 6,00 m -mv rond de diepte van de grondwateronttrekking, zijn representatief voor de lozing van de grondwateronttrekking.

Uit bovenstaande tabel kan geconstateerd worden dat bij de lozing van het grondwater de volgende indicatieve lozingsnormen overschreden worden: droogrest onopgeloste bestanddelen (hierna zwevende stof genoemd), zuurstof en ijzer.

De indicatieve lozingsnorm voor zuurstof wordt overschreden en de concentratie in het ontvangende oppervlaktewater is hoger dan die in het te lozen water. De verwachting is dat er door de lozing een verslechtering in waterkwaliteit in het ontvangende oppervlaktewater optreedt.

Het te lozen grondwater heeft voor zwevende stof en ijzer een hogere waarde ten opzichte van de indicatieve lozingsnormen en ten opzichte van het ontvangende oppervlaktewater.

Maatregelen die genomen kunnen worden om de concentratie van deze stoffen te verlagen (of verhogen bij zuurstof) zijn de volgende:

- door middel van beluchten en vervolgens filtreren of bezinken wordt de concentratie ijzer verlaagd;
- de concentratie zuurstof kan door middel van beluchten worden verhoogd;
- concentratie zwevende stoffen (droogrest onopgeloste bestanddelen) kan verlaagd worden door middel van een filter.

3.4 Bemaling

3.4.1 Aanlegmethode bi-pole mast

De afmeting van de bouwput bedraagt 20x40 m. De benodigde ontgravingsdiepte bedraagt 3,00 m – mv. Voor de aanleg van de mastvoet wordt met een maximale aanlegperiode en bemalingsduur van 4 weken gerekend.

3.4.2 Berekening

Bij de berekening van het waterbezwaar is rekening gehouden met de volgende uitgangs- en aandachtspunten.

3.4.2.1 Uitgangspunten

- De berekeningen zijn uitgevoerd ten opzichte van de stijghoogte in het watervoerend pakket om geen onderschatting te maken van het waterbezwaar (worstcase-scenario);
- Bij de bemaling is uitgegaan van een ontwateringsdiepte van 0,5 m beneden de putbodem;
- De onttrekkingshoeveelheden en bijbehorende verlagingen zijn berekend uitgaande van een instationair onttrekkingsdebiet. Bij een gespannen pakket is uitgegaan van een stationair onttrekkingsdebiet aangezien binnen de aangehouden bemalingsduur het maximale invloedgebiedsgebied wordt bereikt;
- Voor analytische berekeningsmethoden is een oneindig uitgestrekt homogeen pakket verondersteld. Bij een gespannen pakket is uitgegaan van een stationair onttrekkingsdebiet aangezien binnen de aangehouden bemalingsduur het maximale invloedgebiedsgebied wordt bereikt;
- In de onttrekkingshoeveelheden is geen rekening gehouden met een eventuele toename in debiet als gevolg van de nabije ligging van oppervlaktewater;
- In de berekeningen wordt rekening gehouden met de effectieve dikte van de watervoerende laag (onvolkomenheid van filters volgens Forcheimer);
- De lozing van het onttrokken grondwater kan plaatsvinden op nabij gelegen oppervlaktewater, waar ook het monster uit oppervlaktewater is genomen (zie bijlage 3-3);
- Per mastlocatie wordt met een maximale bemalingsduur van 4 weken gerekend.

3.4.2.2 Debiet en waterbezwaar

Bij de bemalingen kan sprake zijn van een freatische, een deels semi-gespannen en deels gespannen situatie van het grondwater. De formules van Theis kan worden gebruikt bij instationaire

bemaling voor deze drie situaties. Omdat deze allemaal voorkomen op dit tracé is de formule van Theis toepasbaar. Hiervoor dient wel de parameter meewerkend porievolume of specifieke berging per situatie aangepast te worden. Op de delen van het tracé waar een gespannen situatie van het grondwater aanwezig is, passen wij de formule van De Glee toe.

Theis

Voor de berekening van debieten en verlaging van de stijghoogte in freatische, een deels semi-gespannen situatie van het grondwater is gebruik gemaakt van een afgeleide van de formule van Theis (1935).

$$Q_{Theis} = \frac{s_r \cdot 4 \cdot \pi \cdot kD}{W(u)}$$

met S_r = gewenste verlaging ter hoogte van de bouwput (m)
 kD = transmissiviteit (m²/d)
 $W(u)$ = Theis Well functie (-)

Waarin u :

$$u = \frac{r^2 S}{4 \cdot kD \cdot t} \quad (-)$$

met r = straal bouwput (m)
 S = bergingscoëfficiënt (-)
 t = tijd (d)

$W(u)$: Theis well functie, die benaderd kan worden door:

$$W(u) = -0,5772 - \ln u + u - \frac{u^2}{2.2!} + \frac{u^3}{3.3!} - \frac{u^4}{4.4!} + \dots$$

De Glee

Op de delen van het tracé waar een gespannen situatie van het grondwater aanwezig is, passen wij de formule van De Glee toe.

Spanningsbemaling

De formule van De Glee kan worden gebruikt voor stationaire berekeningen in semi-gespannen aquifers. In dat geval is sprake van nalevering vanuit de aquitard of bovenliggende aquifer. De volgende randvoorwaarden:

- Aquifer is semi-gespannen;
- Aquifer en aquitard zijn oneindig uitgestrekte pakketten;
- Homogeen, isotroop en uniforme dikte van de aquifer;
- Uitgangssituatie: horizontale grondwaterspiegel;
- Constante onttrekkingshoeveelheid en stroming naar de put is stationair;
- Volkomen bron;
- Verticale stroming in aquitard;
- Verwaarloosbare verlaging in boven- (en onder-)gelegen aquifer;
- $\lambda > 3D$.

Maatgevend voor de mate van nalevering van grondwater uit een boven- (en onder)liggend pakket is de weerstand van de aquitard (deklaag) en de hoeveelheid te onttrekken water.

Formule van De Glee:

$$Q_{DeGlee} = \frac{(s \cdot 2 \cdot \pi \cdot kD)}{K_0(r/\lambda)}$$

met s = gewenste verlaging ter hoogte van de bouwput
 $K_0 (r/\lambda)$ = Besselfunctie
 r = straal van de bouwput
 λ = spreidingslengte = $\sqrt{k * D * c}$
 k = doorlatendheid
 D = dikte aquifer
 c = weerstand aquitard

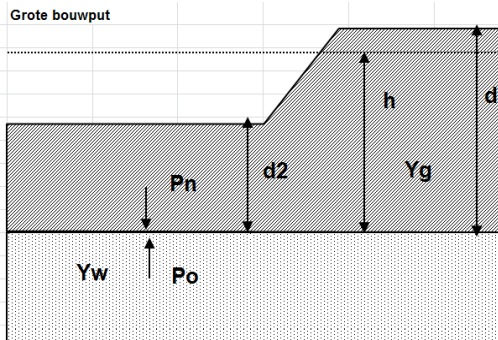
3.4.2.3 Opbarstgevaar

Indien zich onder de bouwputbodembodem een slecht doorlatende laag bevindt, bestaat er een risico dat de bouwputbodembodem, als gevolg van de waterdruk aan de onderzijde van deze laag, zal opbarsten. Het gevaar voor opbarsten wordt bepaald door de verhouding tussen de opwaartse en neerwaartse krachten, in formule:

$$V_f = P_n/P_o = d_2 * Y_g / h * Y_w$$

Waarin:

V_f veiligheidsfactor, verhouding tussen neer- en opwaartse druk (1,2);
 P_n neerwaartse druk door bovenliggende grondlagen (kN/m²);
 P_o opwaartse druk (waterspanning) (kN/m²);
 d_2 dikte van de slecht doorlatende grondlagen onder de bouwputbodembodem (m);
 Y_g gemiddeld volumegewicht van de grond inclusief poriewater (kN/m³);
 Y_w gemiddeld volumegewicht van poriewater (kN/m³);
 h stijghoogte van het grondwater in de onderliggende watervoerende laag t.o.v. de onderzijde van de slecht doorlatende laag.



Tabel 3.5: Uitgangspunten en uitkomsten van de opbarstberekening.

	uitgangspunten			Yw	aandeel bodem			Yg	evenwichtsberekening			
	d2 [m]	d [m]	h [m]		veen [10]	klei [14]	zand [18]		Pn [kN]	Po [kN]	Yf <1,2	verlaging stijghoogte [m]
mast	12,08	15,08	14,68	9,80	0,00	0,60	0,40	15,60	188,45	143,86	Nee	0,0

Voor de opbarstberekening is gebruik gemaakt van de hoogste waarde van de gemeten grondwaterstanden (freatisch) en stijghoogtes (watervoerend pakket).

Uit bovenstaande tabel volgt of er een veiligheidsfactor (Y_f) is, die al dan niet groter is dan 1,2. Aangezien hier "Nee" aangegeven is, is geen verlaging van de stijghoogte door spanningsbemaling benodigd om opbarsting van de bouwput te voorkomen,

3.4.2.4 Bandbreedteanalyse

Voor de bandbreedteanalyse is een tweetal parameters die we beschouwen:

- Bodemopbouw;
- Stijghoogten.

De gegevens van het te bemalen werk zoals bemalingsduur en afmetingen nemen wij niet mee omdat deze als uitgangspunt gezien moeten worden.

Het onttrekkingsdebiet en waterbezwaar worden voornamelijk bepaald door de doorlatendheid van de aanwezige zandlaag onder de deklaag. Op basis van de boorbeschrijvingen en ervaring hebben we een kD waarde van 29,40 m²/dag aangehouden. De doorlatendheid zou kunnen variëren tussen 0,01 m/dag en 2,00 m/dag. Bij de berekening van het debiet en waterbezwaar wordt rekening gehouden met deze spreiding.

Uitgangspunt is het worst-case scenario, daarom zijn het uiteindelijke debiet en waterbezwaar met de maximale doorlatendheid opgenomen in het rapport.

3.4.2.5 Debiet en waterbezwaar

Deklaag

Voor de bemaling van de deklaag met een verlaging ten opzichte van de GHG van 3,10 m is het totaal benodigd debiet berekend op 36,96 m³/uur. Bij een verlaging ten opzichte van de GLG van 2,00 is het totaal benodigde debiet berekend op 23,85 m³/uur.

Er is geen spanningsbemaling in het watervoerend pakket nodig.

Het totale debiet van de bemaling bedraagt bij GHG 36,96 m³/uur en bij GLG 23,85 m³/uur.

Waterbezwaar

De bemalingsduur bedraagt vier weken. Het totaal verwachte waterbezwaar in de bemalingsperiode van 4 weken bedraagt circa 24.840 m³ bij GHG en 16.030 m³ bij GLG. Het waterbezwaar overschrijdt de vergunningsplichtige hoeveelheid niet.

Een aantal zaken kan leiden tot een hoger waterbezwaar dan hier berekend is. Er kan neerslag vallen. Daarnaast moet rekening gehouden worden met het leegpompen van de bouwkuip en mogelijk leegpompen van nabijgelegen oppervlaktewater. Ook kunnen mogelijke onvoorziene situaties tot extra waterbezwaar leiden. Deze zijn niet meegenomen in de berekening van het waterbezwaar.

3.4.3 Bemalingswijze

Bij de bemalingswijze dient rekening gehouden te worden met de heterogeniteit in bodemopbouw. Het goed ontwateren van de verschillende lagen in de bodem kan door het toepassen van verticale onttrekkingfilters met lange perforatie en, al dan niet haalbuizen.

3.4.4 Verlaging grondwaterstand en invloedsgebied

3.4.4.1 Invloedgebied freatisch pakket

In afbeelding 3.1 is de ligging van de mastlocatie en het maximale invloedsgebied weergegeven op een topografische ondergrond.

Het maximale invloedsgebied in de deklaag bedraagt 160 m, onder de slecht doorlatende laag in de watervoerende laag 0 m. Dit maximale invloedsgebied is weergegeven op kaart om een eventuele afweging te maken over het al dan niet acceptabel zijn van deze effecten.

3.4.4.2 Invloedsgebied watervoerend pakket

Tabel 3.6: Invloedsgebieden bij GHG

verlaging	afstand [m]	
	freatisch pakket	watervoerend pakket
0,05 m	160	0
0,10 m	135	0

verlaging	afstand [m]	
	freatisch pakket	watervoerend pakket
0,20 m	110	0
0,50 m	80	0
1,00 m	60	0

3.4.5 Beknopte analyse mogelijke effecten

Binnen het maximale invloedsgebied zijn de volgende objecten aanwezig: bestaande vakwerkmast (afstand 50 m) en landbouw met watergangen (zie afbeelding 3.1).

Bestaande vakwerkmast

De bodemopbouw en grondwaterverlagingen ter plekke van de bestaande vakwerkmast geven aan dat wel kans op zettingen kan optreden. Deze eventuele zettingen leiden niet tot schade aan de fundering van de mast. Daarom zijn geen verdere maatregelen benodigd voorafgaand aan en/of tijdens de constructiewerkzaamheden.

Landbouw

Als gevolg van de verlaging van de grondwaterstand is niet uit te sluiten dat droogteschade optreedt aan de vegetatie van landbouwgebieden. Voorafgaand aan de werkzaamheden moet worden afgestemd met de beheerder en eigenaar.

Grondwaterbeschermingsgebieden

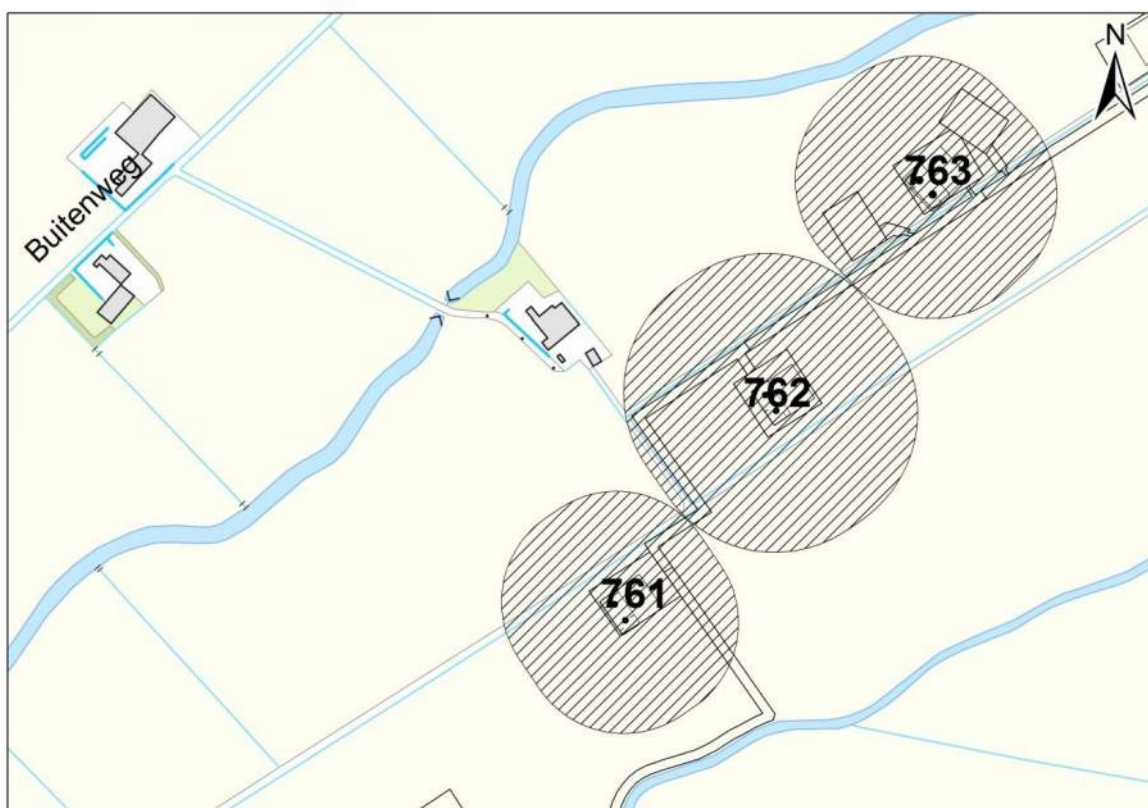
De locatie is niet gelegen in een waterwingebied of boringsvrije zone en dus ook niet binnen een grondwaterbeschermingsgebied.

Grondwateronttrekkingen

Grondwateronttrekkingen van derden zijn op basis van het landelijk grondwaterregister en gegevens van de provincie niet aanwezig. Er is geen informatie beschikbaar over onttrekkingen die niet bij de provincie zijn geregistreerd.

Mogelijke maatregelen om het invloedsgebied te verkleinen zijn:

- Verhogen van de mastvoet;
- Toepassen van retourbemaling, in het geval van spanningsbemaling;
- Toepassen van onttrekkingsbeperkende maatregelen zoals waterdichte (beton)vloeren of biologische afbreekbare waterremmende injectievloeistof;
- Verkorten van de bemalingsduur.

Afbeelding 3.1: Ligging mastlocatie en invloedsgebied op topografische ondergrond (Bron: top10NL-Kadaster)

3.5 *Effecten grondwater*

Op basis van de aanwezige bodemopbouw is het berekende invloedsgebied op locatie 762 representatief voor de nabij gelegen mastlocaties. Aanleiding voor een uitgebreide analyse van effecten is daarom niet aanwezig. De thema's in onderstaande paragrafen 3.5 en 3.6 worden daarom niet verder uitgewerkt.

- 3.5.1 Zettingen
- 3.5.2 Droogteschade landbouw
- 3.5.3 Droogteschade natuur
- 3.5.4 Verontreinigingen
- 3.5.5 Archeologie
- 3.5.6 Grondwateronttrekkingen derden

3.6 *Uitvoeringstechnische aspecten*

- 3.6.1 Technische principes bemaling
- 3.6.2 Voorschriften, vergunningen en heffingen
- 3.6.3 Monitoring

3.7 *Samenvatting*

In tabel 3.7 is een samenvatting weergegeven van het verwachte waterbezwaar, de geadviseerde bemalingswijze en aandachtspunten.

Tabel 3.7: Samenvatting bemaling


thema	resultaat
lozing	Aandachtspunten zwevende stof, zuurstof en ijzer
spanningsbemaling noodzakelijk	Nee
debiet freatisch pakket	36,96 m ³ /uur
debiet watervoerend pakket/spanningsbemaling	0 m ³ /uur voor GHG
debiet totaal	36,96 m ³ /uur voor GHG
bemalingsduur	4 weken
totaal waterbezwaar	24.840 m ³
Invloedgebied deklaag	160 m
Invloedgebied watervoerend pakket	0 m
Bemalingswijze	verticale bemaling van deklaag en watervoerende laag
Potentieel effect	droogteschade

3.8 Bijlagen H3

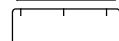



Bijlage 3-1: Locatie inclusief onderzoekspunten


Bijlage 3-2: Overzicht veldgegevens en analyseresultaten

Bijlage 3-3: Tekening: waterinformatiekaart



Verklaring

-  Werkterrein + bouwweg
-  Bouwput
-  Masten
-  Locatie sondering incl. nummer
-  Locatie boring tot 0,50 m-mv
-  Locatie boring tot 1,20 m-mv
-  Locatie boring tot 4,00 m-mv
-  Locatie boring + peilbuis



Locatie VKA versie 2.8
Bouwweg VKA versie 2.8.2

TITEL					
GEOHYDROLOGIE KAART MAST :			762		
Noord - West 380 kV					
STATUS		GETEKEND DOOR	AFD.	PAR.	OPDRACHTGEVER
		D. Dobri			TenneT
		GECONTROLEERD DOOR	AFD.	PAR.	OMSCHRIJVING WIJZIGING
		E. Aldershof			GETEKEND BIJ
		VOOR AKKOORD	AFD.	PAR.	SCHAAL
		J. Assink			1:1000
		PROJECT NR.		DATUM 1e UITGAVE	DATUM WIJZIGING
				02.06.2015	
VAKGEBIED	TEK. SOORT	PROJECT NR.		FORMAT	NUMMER
				A3	Mast nr. 762
					WIJZ. NR.
					1

Bijlage 3-2 overzicht veldgegevens mast 762
Van het ondiepe grondwater zijn geen analysegegevens beschikbaar

Tabel 3.8: Veldmetingen peilbuis 76201-1

Parameter	Meetwaarde	Eenheid
Datum monstername	04/15/2015	
Filterdiepte	1,60 tot 2,60	m-mv
Zuurgraad	7,35	
Geleidbaarheid stabiel	1020,00	µS/cm
Grondwaterstand	1,25	m-mv
Temperatuur	14,50	°C

Tabel 3.9: Veldmetingen peilbuis 76201a-1

Parameter	Meetwaarde	Eenheid
Datum monstername	04/15/2015	
Filterdiepte	5,0 tot 6,0	m-mv
Zuurgraad	7,3	
Geleidbaarheid stabiel	> 20000	µS/cm
Grondwaterstand	1,23	cm-mv
Temperatuur	12,3	°C

Tabel 3.10: Analyse grondwater peilbuis 76201a-1

Parameter	Meetwaarde	Eenheid
Filterdiepte	5,0 tot 6,0	m-mv
Ammonium	< 0,065	mg/l
Ammonium (als N)	< 0,05	mg N/l
Arseen [As]	5,90	µg/l
BZV-5	1,50	mg O2/l
Chloride	39,00	mg/l
CZV	36,00	mg/l
Droogrest onopgeloste bestanddelen	98,00	mg/l
Fosfaat (als P2O5)	0,35	mg P2O5/l
Fosfaat (als PO4)	0,47	mg PO4/l
Fosfor [P]	0,15	mg/l
IJzer [Fe]	7,80	mg/l
Stikstof (N; vlgs Kjeldahl)	< 1,0	mg/l
Sulfaat (als SO4)	91,00	mg SO4/l
Sulfaat (opgelost, als S)	30,00	mg S/L
Zuurstof [O]	0,30	mg O2/l

Tabel 3.11: Veldmetingen oppervlaktewater 76201OW-1

Parameter	Meetwaarde	Eenheid
Zuurgraad	7,5	
Geleidbaarheid stabiel	1020	µS/cm
Temperatuur	12,1	°C

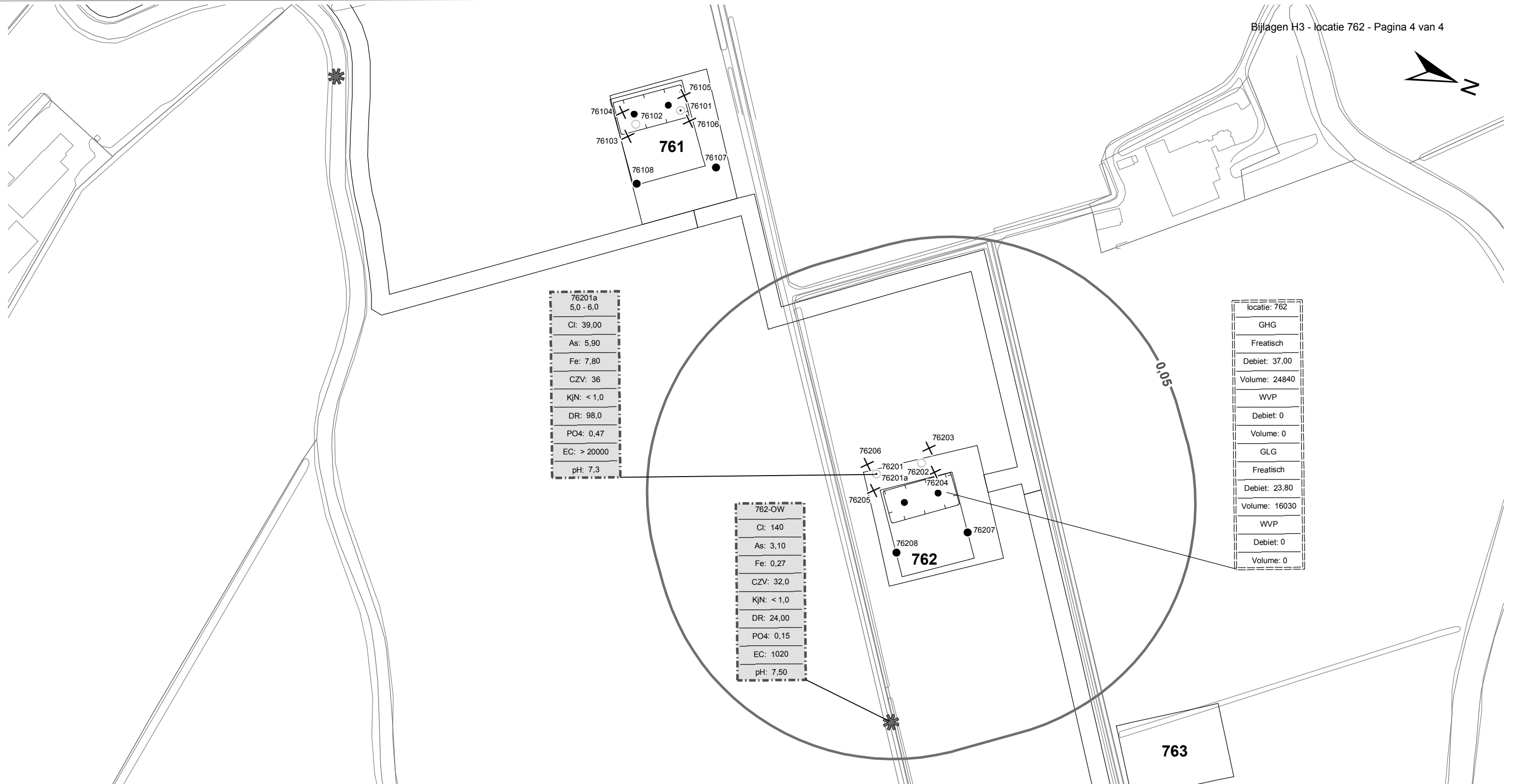
Tabel 3.12: Analyse oppervlaktewater 76201OW-1

Parameter	Meetwaarde	Eenheid
Datum monstername	04/15/2015	
Ammonium	< 0,065	mg/l
Ammonium (als N)	< 0,05	mg N/l
Arseen [As]	3,10	µg/l
BZV-5	1,90	mg O2/l

Chloride	140,00	mg/l
CZV	32,00	mg/l
Droogrest onopgeloste bestanddelen	24,00	mg/l
Fosfaat (als P ₂ O ₅)	0,12	mg P ₂ O ₅ /l
Fosfaat (als PO ₄)	0,15	mg PO ₄ /l
Fosfor [P]	0,05	mg/l
IJzer [Fe]	0,27	mg/l
Stikstof (N; vlgs Kjeldahl)	< 1,0	mg/l
Sulfaat (als SO ₄)	48,00	mg SO ₄ /l
Sulfaat (opgelost, als S)	16,00	mg S/L
Zuurstof [O]	10,20	mg O ₂ /l

Tabel 3.13: Maaiveldhoogten

X-coördinaat	Y-coördinaat	Maaiveldniveau in m NAP
251214.565	604700.931	1.045
251243.2	604660.492	1.135
251197.771	604630.223	1.089
251180.96	604656.475	1.069
251197.771	604630.223	1.089
251209.095	604632.23	1.093
251193.799	604622.371	1.045
251169.813	604657.827	1.116
251184.031	604666.728	1.111



76201a
5,0 - 6,0
Cl: 39,00
As: 5,90
Fe: 7,80
CZV: 36
KjN: < 1,0
DR: 98,0
PO4: 0,47
EC: > 20000
pH: 7,3

762-OW
Cl: 140
As: 3,10
Fe: 0,27
CZV: 32,0
KjN: < 1,0
DR: 24,00
PO4: 0,15
EC: 1020
pH: 7,50

locatie: 762
GHG
Freatisch
Debiet: 37,00
Volume: 24840
WVP
Debiet: 0
Volume: 0
GLG
Freatisch
Debiet: 23,80
Volume: 16030
WVP
Debiet: 0
Volume: 0

Verklaring

	Werkterrein + bouwwegen	Verlagingscontouren (GHG)		Verlagings 0,05 m freatisch	Verklaring analyseresultaten: Cl :Chloride (in mg/l) As :Arseen (in µg/l) Fe :IJzer (in mg/l) CZV :Chemisch zuurstof verbruik (in mg O ₂ /l) KjN :Stikstof volgens Kjeldahl (in mg/l) DR :Droogrest onopgeloste bestanddelen (in mg/l) PO4 :Fosfaat (mg/l) pH :Zuurgraad EC :Elektrische geleidbaarheid (µS/cm)
	Bouwput		Verlagings 0,05 m WVP		
	Masten	Verlagingscontouren (GLG)		Verlagings 0,05 m freatisch	Eenheden Krusingen en Strekkingen: Debietten (Q) (in m ³ / uur) Volumes (V) (in m ³)
	Locatie sondering incl. nummer		Verlagings 0,05 m WVP		
	Locatie boring tot 0,50 m-mv	Verklaring labels		Gegevens locatie	Afkortingen SB: Spanningsbemaling
	Locatie boring tot 1.20 m-mv		Analyseresultaten grondwater		
	Locatie boring tot 4.00 m-mv				
	Locatie boring + peilbuis				
	Locatie oppervlaktewater monster				

Locatie VKA versie 2.8
Bouwwegen VKA versie 2.8.2

TITEL					
Waterinformatiekaart mast : 762					
Noord - West 380 kV					
STATUS	GETEKEND DOOR	AFD.	PAR.	OPDRACHTGEVER	
	D. Dobri			TenneT	
	GECONTROLEERD DOOR	AFD.	PAR.	OMSCHRIJVING WIJZIGING	GETEKEND BIJ
	E. Aldershof				ARCADIS
	VOOR AKKOORD	AFD.	PAR.	SCHAAL	DATUM 1e UITGAVE
	J. Assink			1:2500	05.06.2015
				DATUM WIJZIGING	
WAKGEBIED	TEK. SOORT	PROJECT NR.	FORMAT	NUMMER	WIJZ. NR.
			A3	Mast nr. 762	0

4 Grondmechanisch onderzoek

Verantwoording

Titel: Grondmechanisch onderzoek: project: Noord-West 380 kV
deelgebied 1
mastnummer 762

Projectnummer: 000.144

Referentienummer: 6012-0102-000.R762

Revisie: 1

Datum: 09-04-2015

Auteur(s): G.Hofstede
E-mail adres: b.bosman@fugro.nl

Gecontroleerd door: B. Bosman, teamleider sonderingen
Paraaf gecontroleerd: BB

Goedgekeurd door: W.H.J. van der Velden, projectleider
Paraaf goedgekeurd: WHV

Contact: B. Bosman, teamleider sonderingen

INHOUDSOPGAVE

- 4.1. Inleiding
 - 4.2. Uitzetten en waterpassen
 - 4.3. Sonderen
 - 4.4. Onderzoeksresultaten
- Bijlagen

4.1. Inleiding

Ten behoeve van het funderingsontwerp en de omgevingsvergunning voor de bouw van de mast zijn er gegevens verzameld van de bodemopbouw. De resultaten zijn in dit hoofdstuk beschreven.

Ter plaatse van de mastlocatie zijn de volgende veldwerkzaamheden uitgevoerd:

- 4 sonderingen met meting van plaatselijke wrijvingsweerstand tot 40 m -mv [of maximale reactiekracht], waarvan 1 sondering met meting van de waterspanning.

De sondering DKM762-2 heeft niet de beoogde diepte van 40 m – mv gehaald; op een mindere diepte is de maximale reactiekracht van de sondeertruck - t.w. 16 ton (standaard conus) - bereikt.

4.2. Uitzetten en waterpassen

De onderzoeklocaties zijn door Fugro GeoServices B.V. uitvoering uitgezet en gewaterpast, waarbij de locaties zijn gemeten met behulp van GPS-RTK en zijn weergegeven ten opzichte van RD/NAP. De onderzoekslocaties zijn weergegeven op de situatietekening.

De coördinaten van de onderzochte punten zijn onderaan de sondeergrafieken en in onderstaande tabel weergegeven.

	X-coördinaat	Y-coördinaat	Maaiveldniveau (NAP)
DKMP762-1	251210.3	604657.5	1.17
DKM762-2	251215.2	604660.9	1.16
DKM762-3	251202.7	604679.4	1.11
DKM762-4	251197.7	604676.1	1.11

De hoogtebepaling van de onderzoekslocaties in het terrein is uitgevoerd met als doel de bodemopbouw te refereren aan een vaste referentiehoogte. De gerapporteerde hoogtes zijn niet geschikt voor andere doeleinden dan dit onderzoek.

Voor een verklaring van de op de situatietekening gebruikte tekens en symbolen wordt verwezen naar de bijlage "Legenda Terreinproeven en Grondsoorten".

4.3. Sonderen

De sonderingen zijn uitgevoerd met de elektrische Fugro-kleefmantelconus conform norm NEN-EN-ISO 22476-1, toepassingsklasse 3. Een beschrijving van de gevolgde meet- en registratiemethode is gegeven in de bijlage "Continu Elektrisch Sonderen". De conus is voorzien van een hellingmeter. In de sondeergrafieken is de diepte gecorrigeerd voor de gemeten afwijking van de verticaal.

Op de grafieken van de sonderingen is het wrijvingsgetal weergegeven. Dit is de verhouding tussen de plaatselijke wrijvingsweerstand en de conusweerstand. Empirisch is vastgesteld dat het wrijvingsgetal een nauwe relatie heeft met de grondsoort, zodat een goede indicatie van de laagopbouw is verkregen.

De sonderingen zijn uitgewerkt met een interpretatie van het wrijvingsgetal voor identificatie van de bodemlagen. De identificatie van de bodemlagen is uitgevoerd volgens Robertson (1990), die door Fugro is aangepast aan de Nederlandse omstandigheden. Voor achtergronden en beperkingen wordt verwezen naar de bijlage "Continu Elektrisch Sonderen". De identificatie is indicatief en alleen geldig voor lagen onder de grondwaterstand. De resultaten dienen te worden geverifieerd met boringen of geologische informatie.

Op de sondeergrafiek waarop het resultaat van de meting van de waterspanning is gepresenteerd, is ook de waterspanningsindex gegeven. Dit is de verhouding tussen de waterspanning en de conusweerstand. In het algemeen kan worden gesteld dat een hoge index een minder goed water doorlatende laag weergeeft. Voor de interpretatie van de waterspanningssonderingen verwijzen wij naar de bijlage "Continu Elektrisch Sonderen".

4.4. *Onderzoeksresultaten*

De onderzoeksresultaten zijn opgenomen in de volgende bijlagen:

Bijlage: 6012-0102-000-762


Situatie inclusief onderzoekslocaties

Bijlage: DKMP762-1 t/m DKM762-4

Sonderingen

"Legenda Terreinproeven en Grondsoorten"

"Continu Elektrisch Sonderen"



Datum: 3-4-2015 D:\WERK\SCHIJF gis\6012-0102-000\90_GIS\TENNET1.mxd

SITUATIE

NOORD - WEST 380

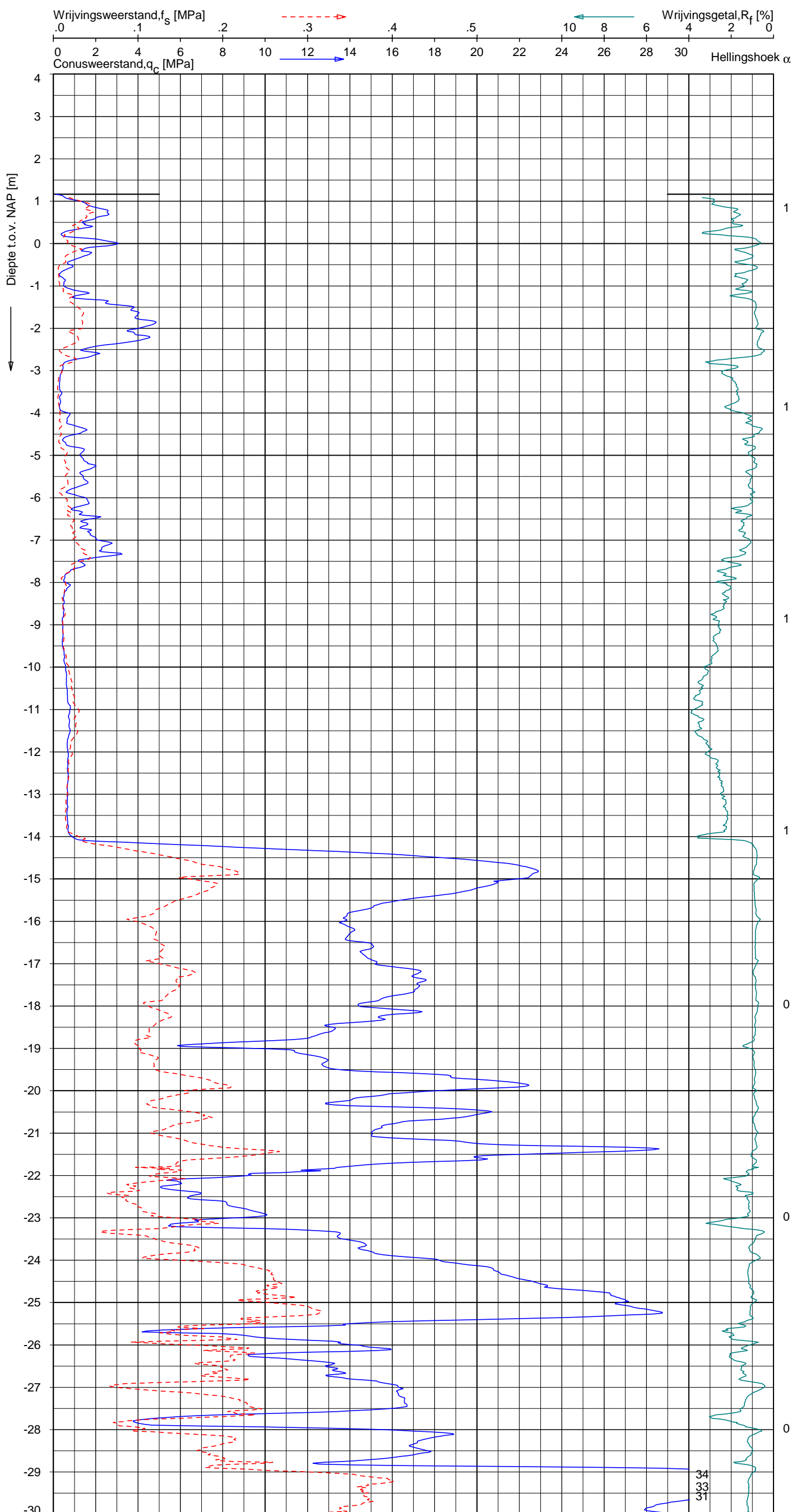
Opdr.nr.: 6012-0102-000

Bijlage : 762

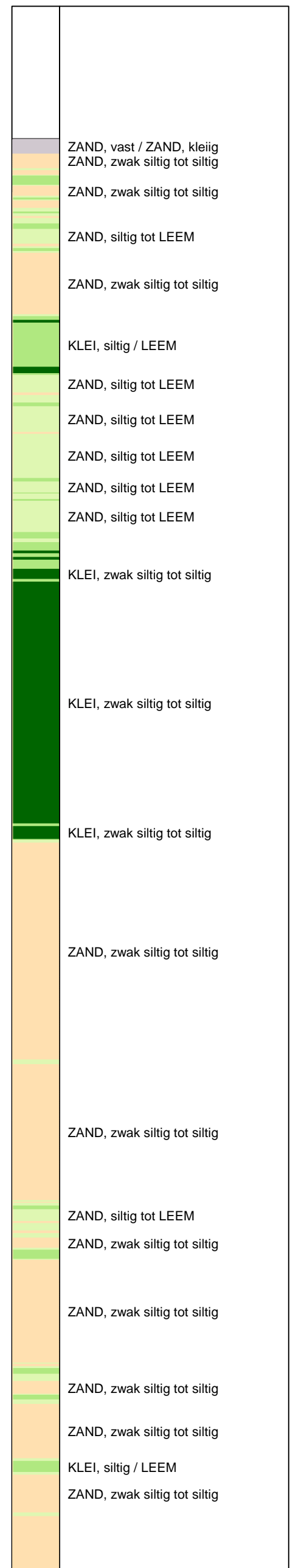
UNIPLOT 05.27.nl / QcfClass-R3.cmd / 2015-04-13 14:38:18

6012-0102-000

DKMP762-1 - 1



Indicatieve bodembeschrijving
 Automatisch gegenereerd uit data van de sondering, geldig onder grondwaterpeil (Robertson 1990, NL corr.)



Opg.: AS/RSL d.d. 24-mrt-2015 Coord.: X=251210.3m Y=604657.5m Systeem: RD Sondering volgens norm NEN-EN-ISO 22476-1
 Get.: HOFSTEDÉ d.d. 13-apr-2015 MV = NAP +1.17m Conus: CP15-CF75PA1SN2 1701-2651 Toepassingsklasse 2. Test type TE2
 Conustype: $A_c = 1510 \text{ mm}^2$; $A_s = 19895 \text{ mm}^2$



SONDERING MET PLAATSELIJKE KLEEFMETING

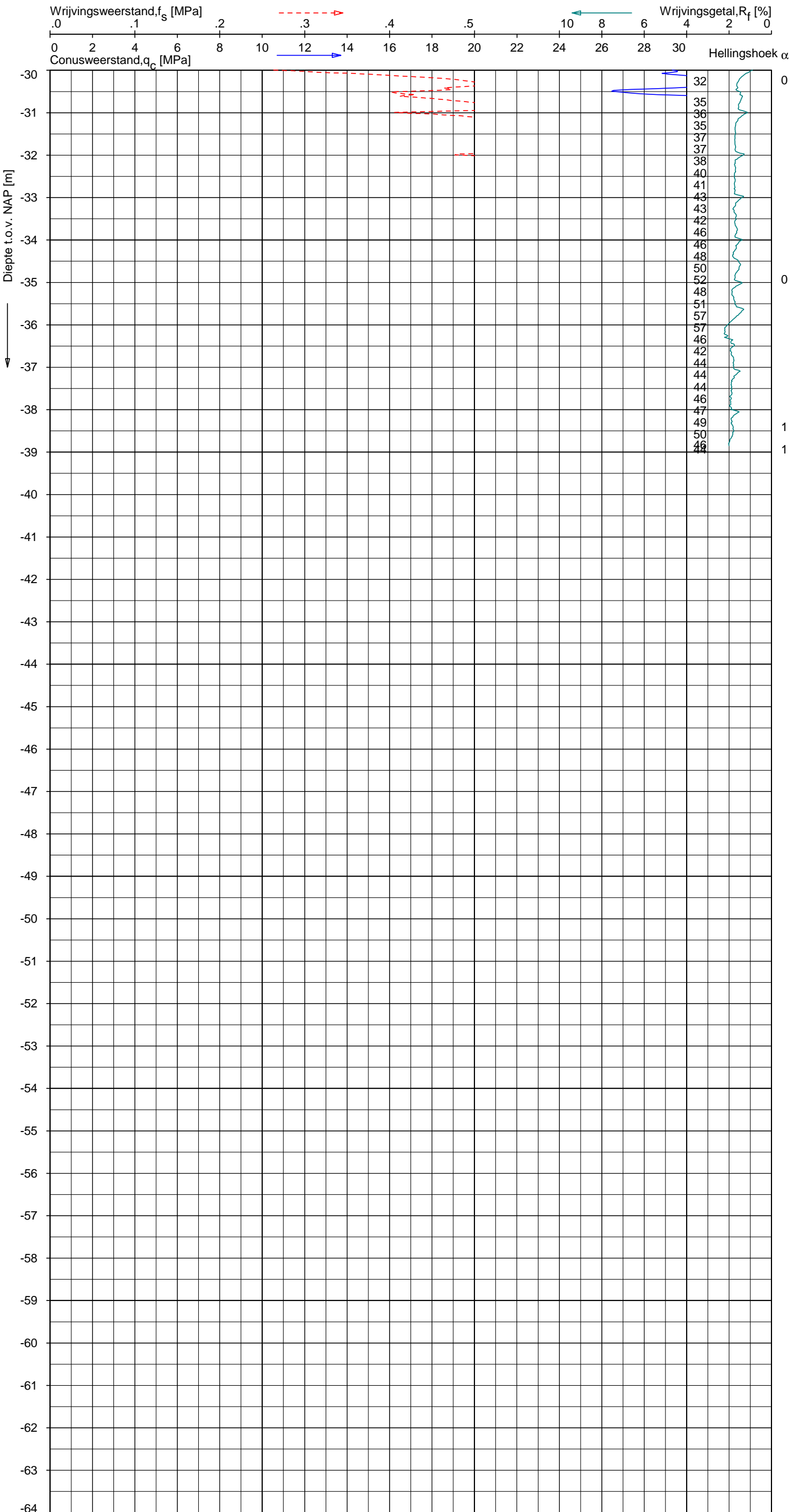
NOORD-WEST 380

Opdr. 6012-0102-000
 Sond. DKMP762-1


UNIPLOT 05.27.nl / QcFClass-R3.cmd / 2015-04-13 14:38:19

6012-0102-000

DKMP762-1 - 2



Indicatieve bodembeschrijving
 Automatisch gegenereerd uit data van de sondering, geldig onder grondwaterpeil (Robertson 1990, NL corr.)



Opg. : AS/RSL d.d. 24-mrt-2015 Coord.: X=251210.3m Y=604657.5m Systeem: RD Sondering volgens norm NEN-EN-ISO 22476-1
 Get. : HOFSTEDÉ d.d. 13-apr-2015 MV = NAP +1.17m Conus: CP15-CF75PA1SN2 1701-2651 Toepassingsklasse 2. Test type TE2
 Conustype: A_c = 1510 mm²; A_s = 19895 mm²



SONDERING MET PLAATSELIJKE KLEEFMETING

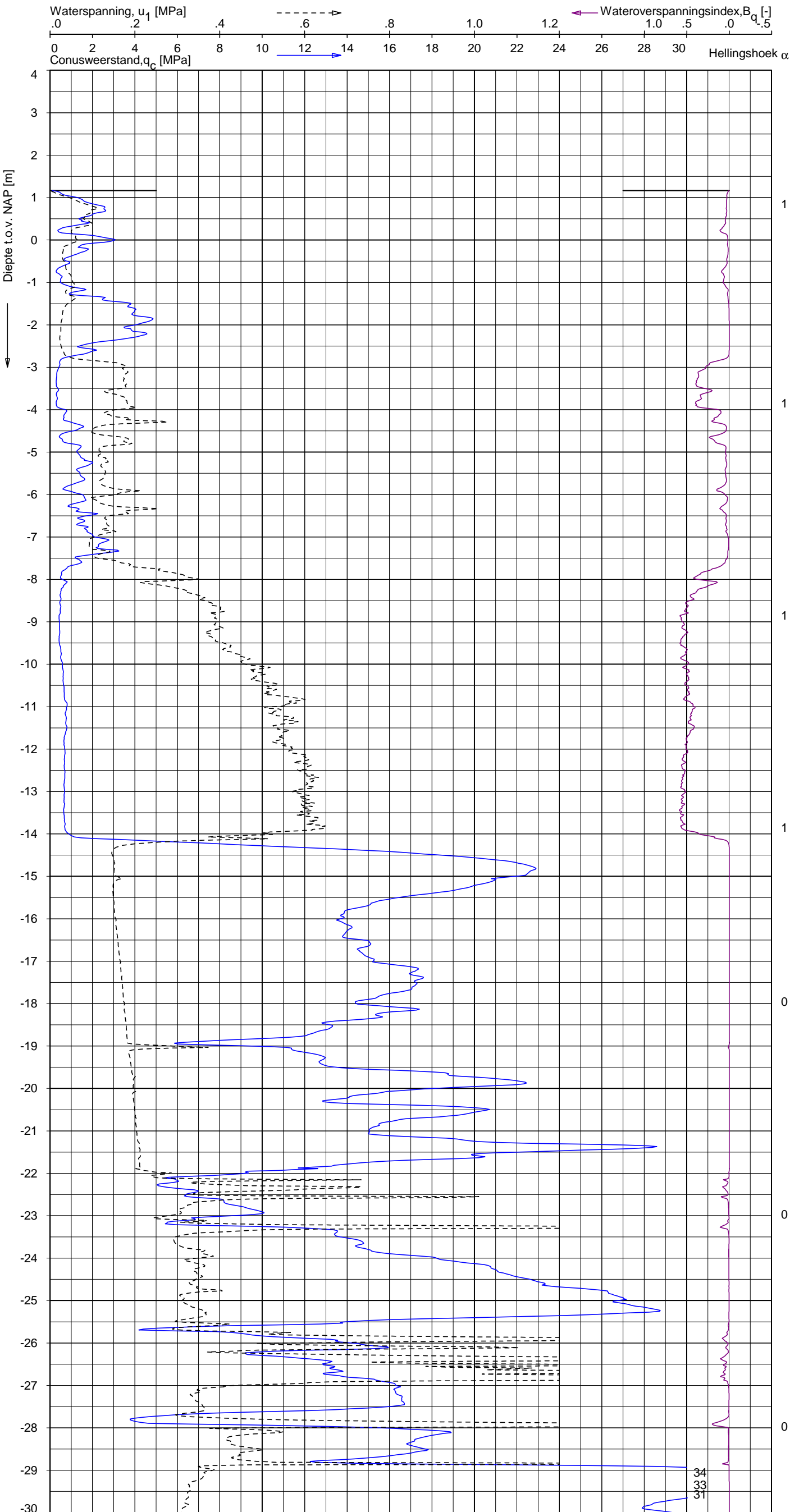
NOORD-WEST 380

Opdr. 6012-0102-000
 Sond. DKMP762-1

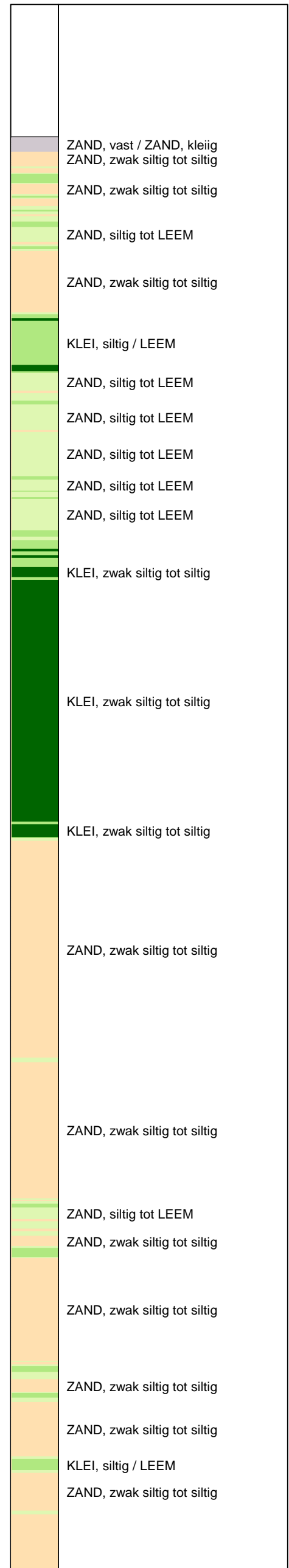
UNIPLOT 05.27.nl / QcU1Class-R3.cmd / 2015-04-13 14:39:23

6012-0102-000

DKMP762-1 - 1



Indicatieve bodembeschrijving
 Automatisch gegenereerd uit data van de sondering, geldig onder grondwaterpeil (Robertson 1990, NL corr.)



Opg.: AS/RSL d.d. 24-mrt-2015 Coord.: X=251210.3m Y=604657.5m Systeem: RD
 Get.: HOFSTEDE d.d. 13-apr-2015 MV = NAP +1.17m Conus: CP15-CF75PA1SN2 1701-2651
 Sondering volgens norm NEN-EN-ISO 22476-1 Toepassingsklasse 2. Test type TE2
 Conustype: $A_c = 1510 \text{ mm}^2$; $A_s = 19895 \text{ mm}^2$



SONDERING MET WATERSPANNINGSMETING

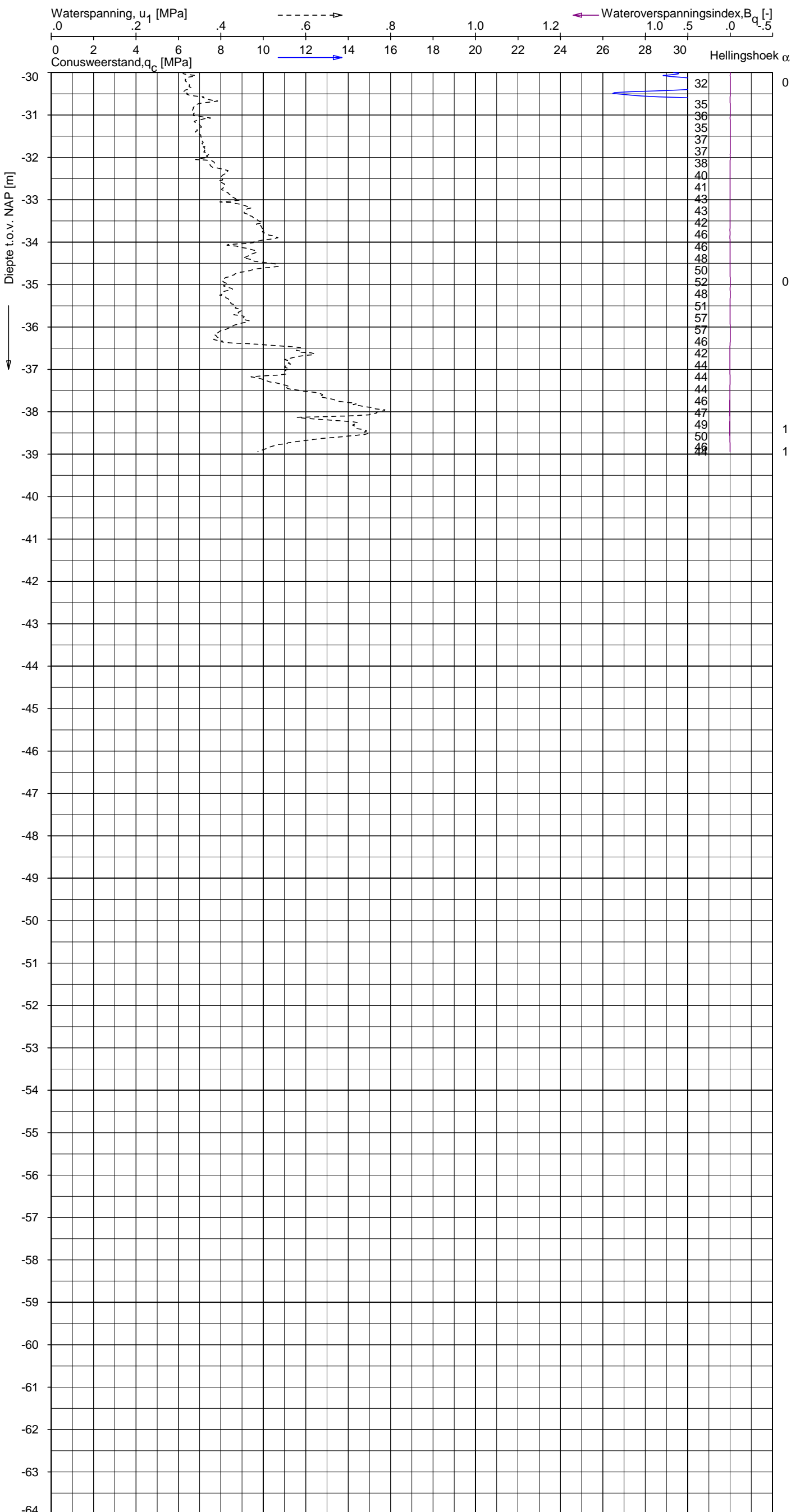
NOORD-WEST 380

Opdr. 6012-0102-000
 Sond. DKMP762-1


UNIPLOT 05.27.nl / QcU1Class-R3.cmd / 2015-04-13 14:39:23

6012-0102-000

DKMP762-1 - 2



Indicatieve bodembeschrijving
 Automatisch gegenereerd uit data van de sondering, geldig onder grondwaterpeil (Robertson 1990, NL corr.)



Opg. : AS/RSL d.d. 24-mrt-2015 Coord.: X=251210.3m Y= 604657.5m Systeem: RD Sondering volgens norm NEN-EN-ISO 22476-1
 Get. : HOFSTEDE d.d. 13-apr-2015 MV = NAP +1.17m Conus: CP15-CF75PA1SN2 1701-2651 Toepassingsklasse 2. Test type TE2
 Conustype: $A_c = 1510 \text{ mm}^2$; $A_s = 19895 \text{ mm}^2$



SONDERING MET WATERSPANNINGSMETING

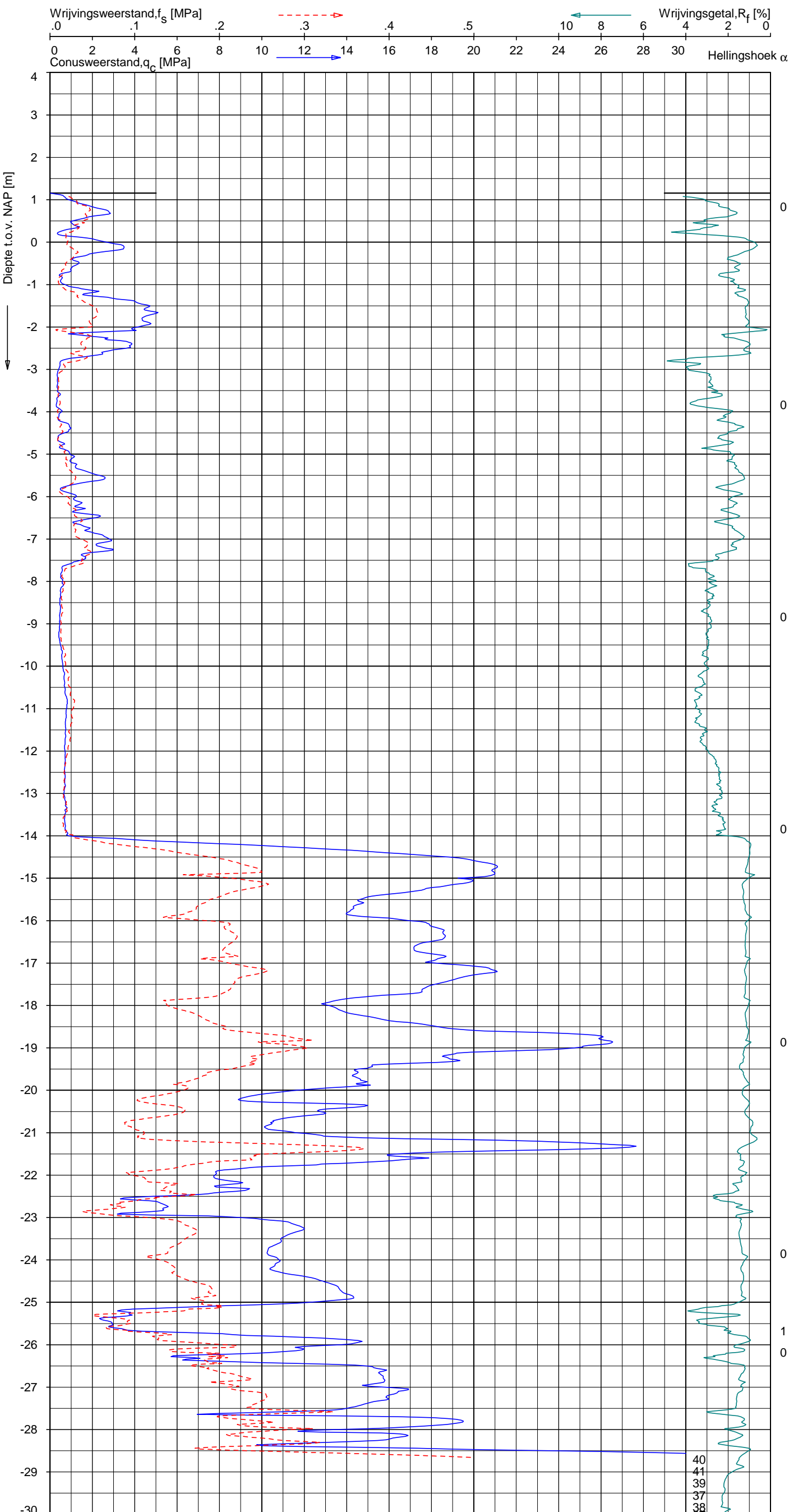
NOORD-WEST 380

Opdr. 6012-0102-000
 Sond. DKMP762-1

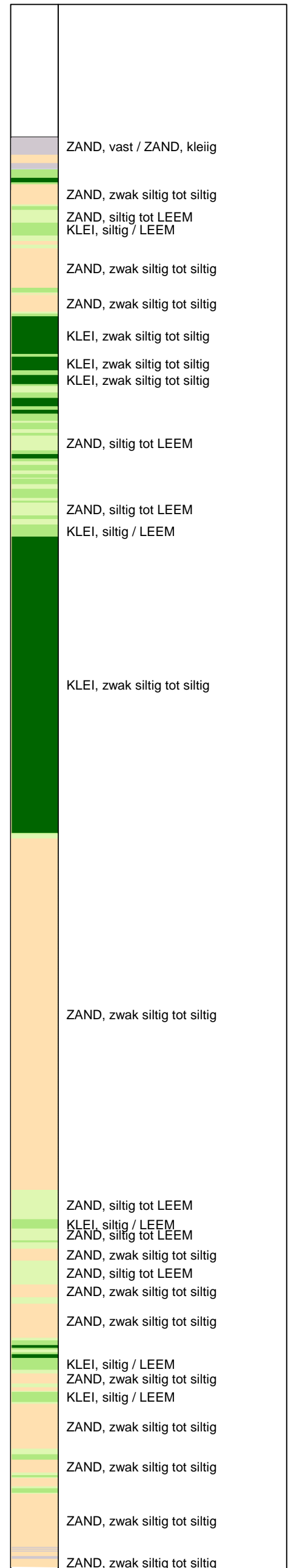
UNIPLOT 05.27.nl / QofClass-R3.cmd / 2015-04-13 14:38:22

6012-0102-000

DKM762-2 - 1



Indicatieve bodembeschrijving
 Automatisch gegenereerd uit data van de sondering, geldig onder grondwaterpeil (Robertson 1990, NL corr.)



Opg. : AS/RSL d.d. 24-mrt-2015 Coord.: X=251215.2m Y=604660.9m Systeem: RD Sondering volgens norm NEN-EN-ISO 22476-1
 Get. : HOFSTEDE d.d. 13-apr-2015 MV = NAP +1.16m Conus: CP15-CF75SN2 1701-2113 Toepassingsklasse 2. Test type TE1
 Conustype: $A_c = 1510 \text{ mm}^2$; $A_s = 19895 \text{ mm}^2$



SONDERING MET PLAATSELIJKE KLEEFMETING

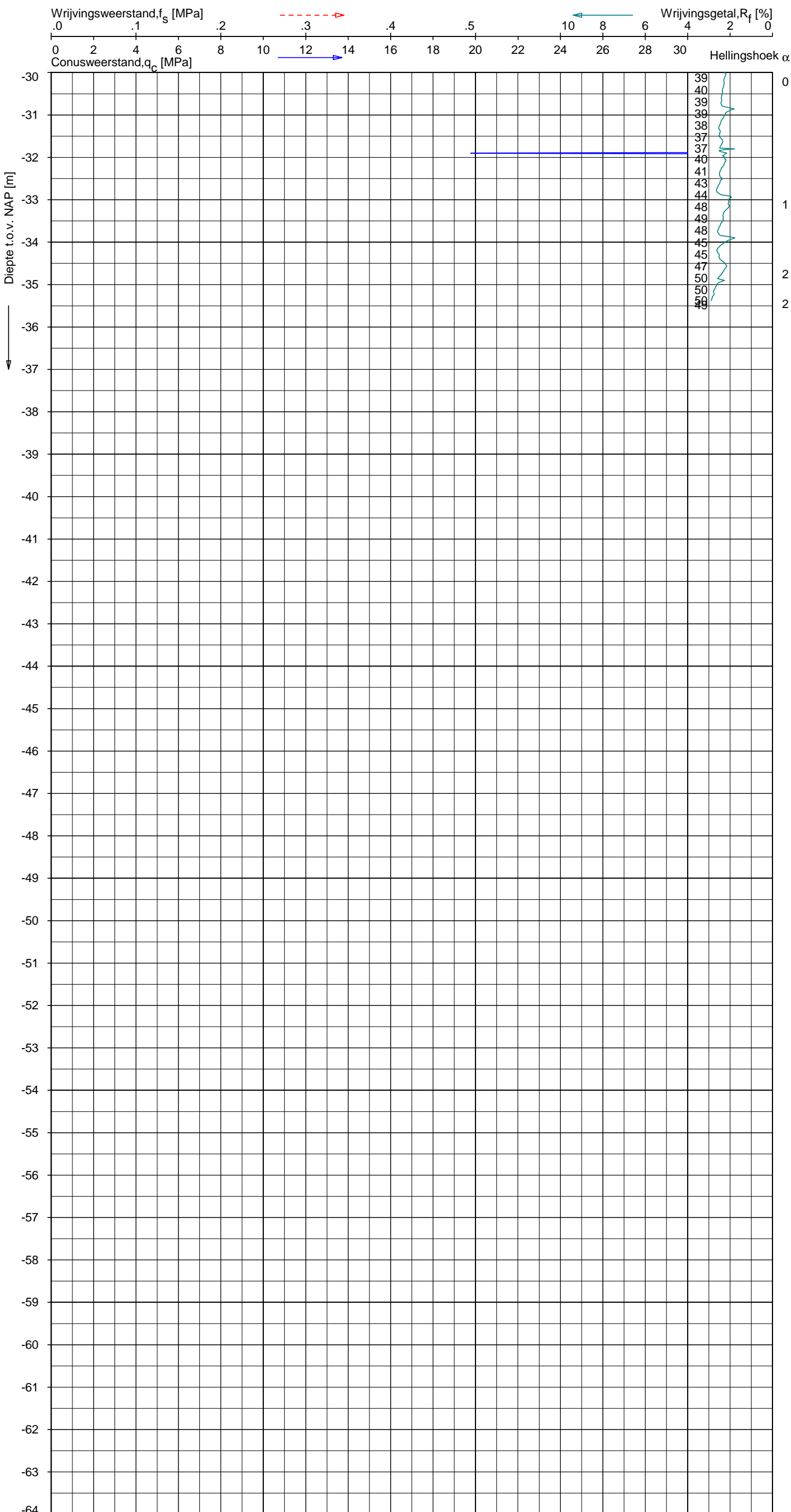
NOORD-WEST 380

Opdr. 6012-0102-000
 Sond. DKM762-2

UNIPLOT 05.27.nl / QofClass-R3.cmd / 2015-04-13 14:38:23

6012-0102-000

DKM762-2 - 2



Indicatieve bodembeschrijving
 Automatisch gegenereerd uit data van de sondering, geldig onder grondwaterpeil (Robertson 1990, NL corr.)

	ZAND, vast / ZAND, kleiig
	ZAND, zwak siltig tot siltig
	ZAND, vast / ZAND, kleiig
	ZAND, zwak siltig tot siltig
	ZAND, vast / ZAND, kleiig
	ZAND, zwak siltig tot siltig
	ZAND, vast / ZAND, kleiig
	ZAND, vast / ZAND, kleiig
	ZAND, vast / ZAND, kleiig

Opg. : AS/RSL d.d. 24-mrt-2015 Coord.: X=251215.2m Y= 604660.9m Systeem: RD Sondering volgens norm NEN-EN-ISO 22476-1
 Get. : HOFSTEDE d.d. 13-apr-2015 MV = NAP +1.16m Conus: CP15-CF75SN2 1701-2113 Toepassingsklasse 2. Test type TE1
 Conustype: $A_c = 1510 \text{ mm}^2$; $A_s = 19895 \text{ mm}^2$



SONDERING MET PLAATSELIJKE KLEEFMETING

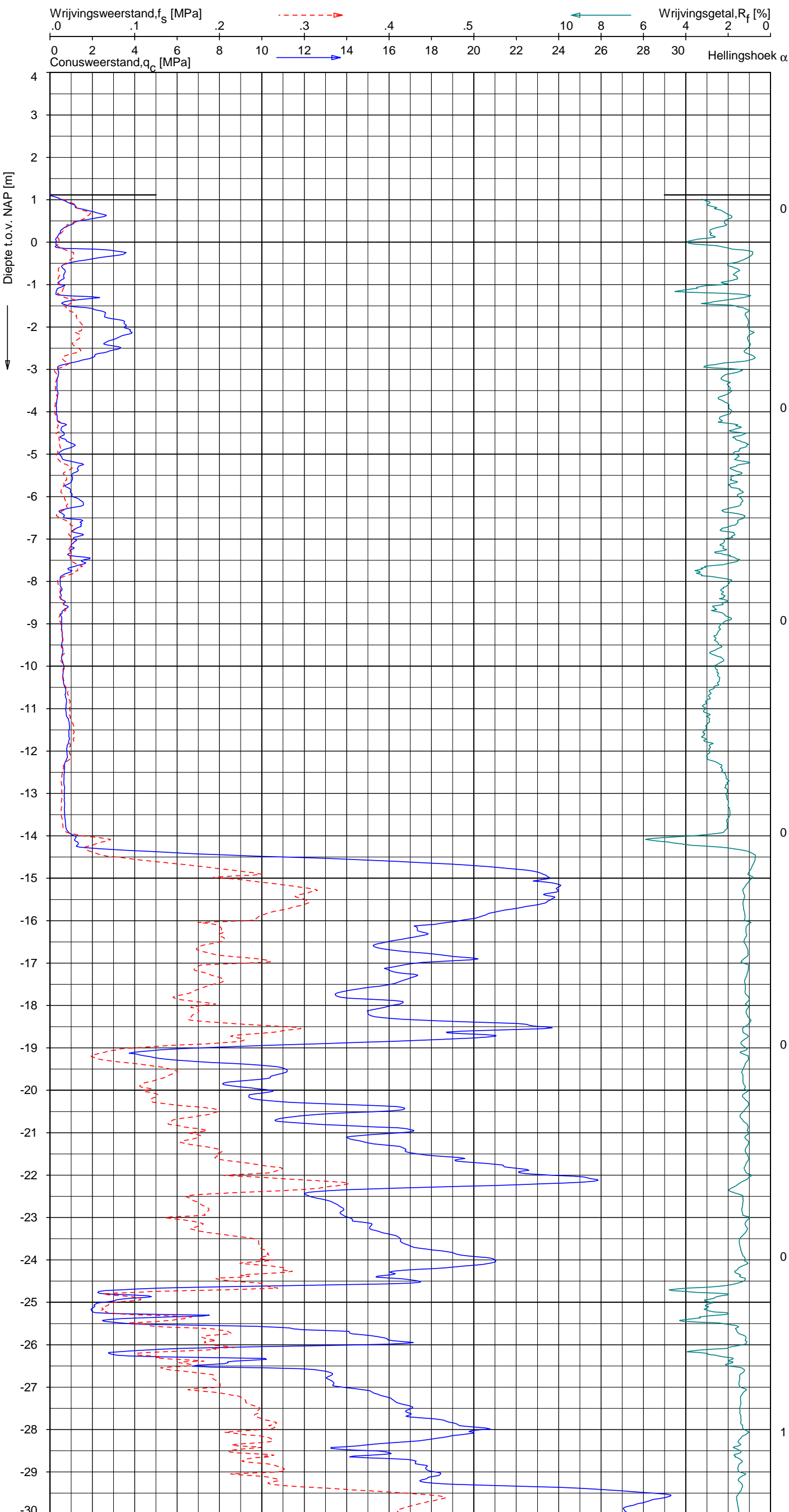
NOORD-WEST 380

Opdr. 6012-0102-000
 Sond. DKM762-2

UNIPLOT 05.27.nl / QcfClass-R3.cmd / 2015-04-13 14:38:25

6012-0102-000

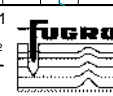
DKM762-3 - 1



Indicatieve bodembeschrijving
 Automatisch gegenereerd uit data van de sondering, geldig onder grondwaterpeil (Robertson 1990, NL corr.)



Opg. : AS/RSL d.d. 24-mrt-2015 Coord.: X=251202.7 m Y=604679.4 m Systeem: RD Sondering volgens norm NEN-EN-ISO 22476-1
 Get. : HOFSTEDE d.d. 13-apr-2015 MV = NAP +1.11 m Conus: CP15-CF75SN2 1701-2113 Toepassingsklasse 2. Test type TE1
 Conustype: $A_c = 1510 \text{ mm}^2$; $A_s = 19895 \text{ mm}^2$



SONDERING MET PLAATSELIJKE KLEEFMETING

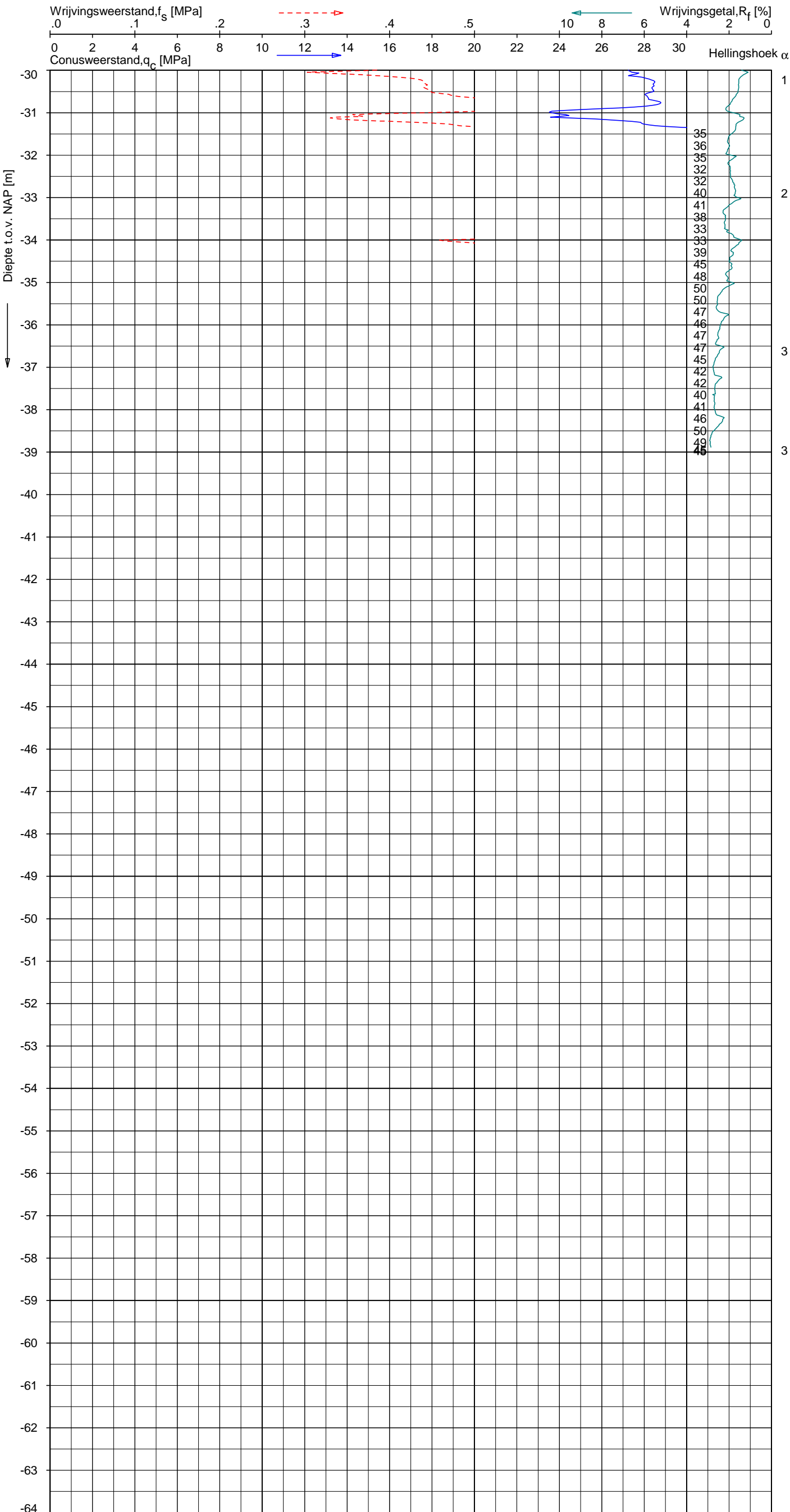
NOORD-WEST 380

Opdr. 6012-0102-000
 Sond. DKM762-3


UNIPLOT 05.27.nl / QcfClass-R3.cmd / 2015-04-13 14:38:28

6012-0102-000

DKM762-3 - 2



Indicatieve bodembeschrijving
 Automatisch gegenereerd uit data van de sondering, geldig onder grondwaterpeil (Robertson 1990, NL corr.)



Opg. : AS/RSL d.d. 24-mrt-2015 Coord.: X=251202.7 m Y= 604679.4 m Systeem: RD Sondering volgens norm NEN-EN-ISO 22476-1
 Get. : HOFSTEDE d.d. 13-apr-2015 MV = NAP +1.11 m Conus: CP15-CF75SN2 1701-2113 Toepassingsklasse 2. Test type TE1
 Conustype: A_c = 1510 mm²; A_s = 19895mm²



SONDERING MET PLAATSELIJKE KLEEFMETING

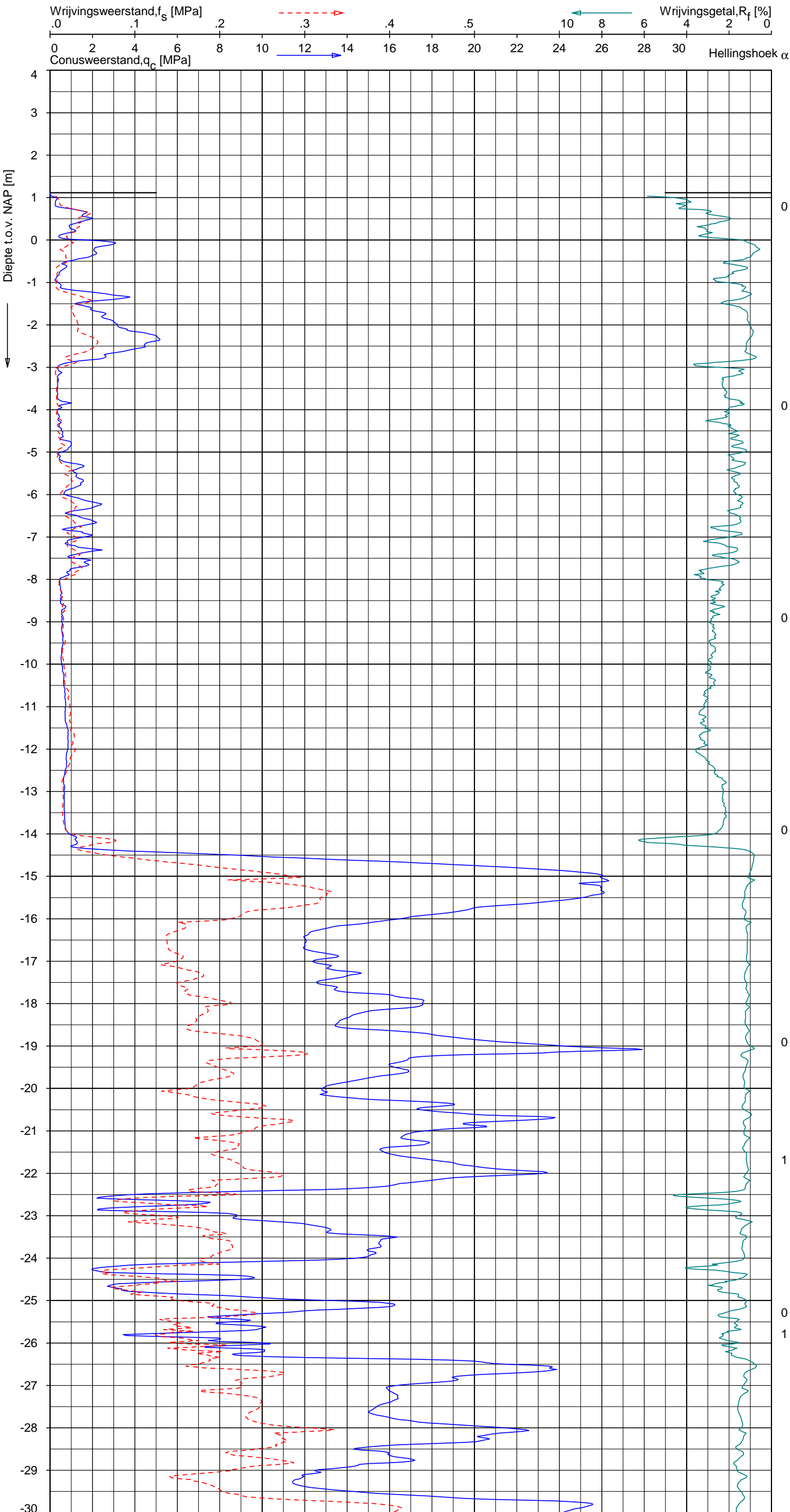
NOORD-WEST 380

Opdr. 6012-0102-000
 Sond. DKM762-3

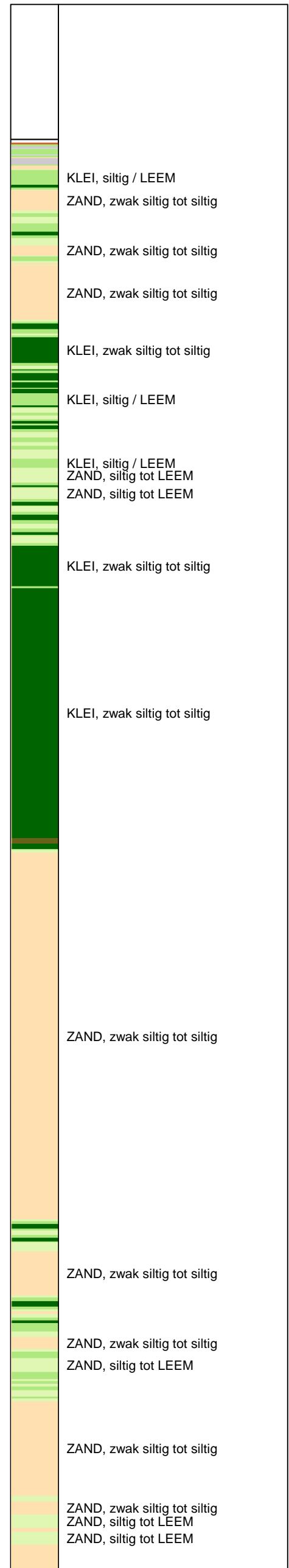
UNIPLOT 05.27.nl / QofClass-R3.cmd / 2015-04-13 14:38:28

6012-0102-000

DKM762-4 - 1



Indicatieve bodembeschrijving
 Automatisch gegenereerd uit data van de sondering, geldig onder grondwaterpeil (Robertson 1990, NL corr.)



Opg. : AS/RSL d.d. 24-mrt-2015 Coord.: X=251197.7 m Y=604676.1 m Systeem: RD Sondering volgens norm NEN-EN-ISO 22476-1
 Get. : HOFSTEDÉ d.d. 13-apr-2015 MV = NAP +1.11 m Conus: CP15-CF75SN2 1701-2113 Toepassingsklasse 2. Test type TE1
 Conustype: $A_c = 1510 \text{ mm}^2$; $A_s = 19895 \text{ mm}^2$



SONDERING MET PLAATSELIJKE KLEEFMETING

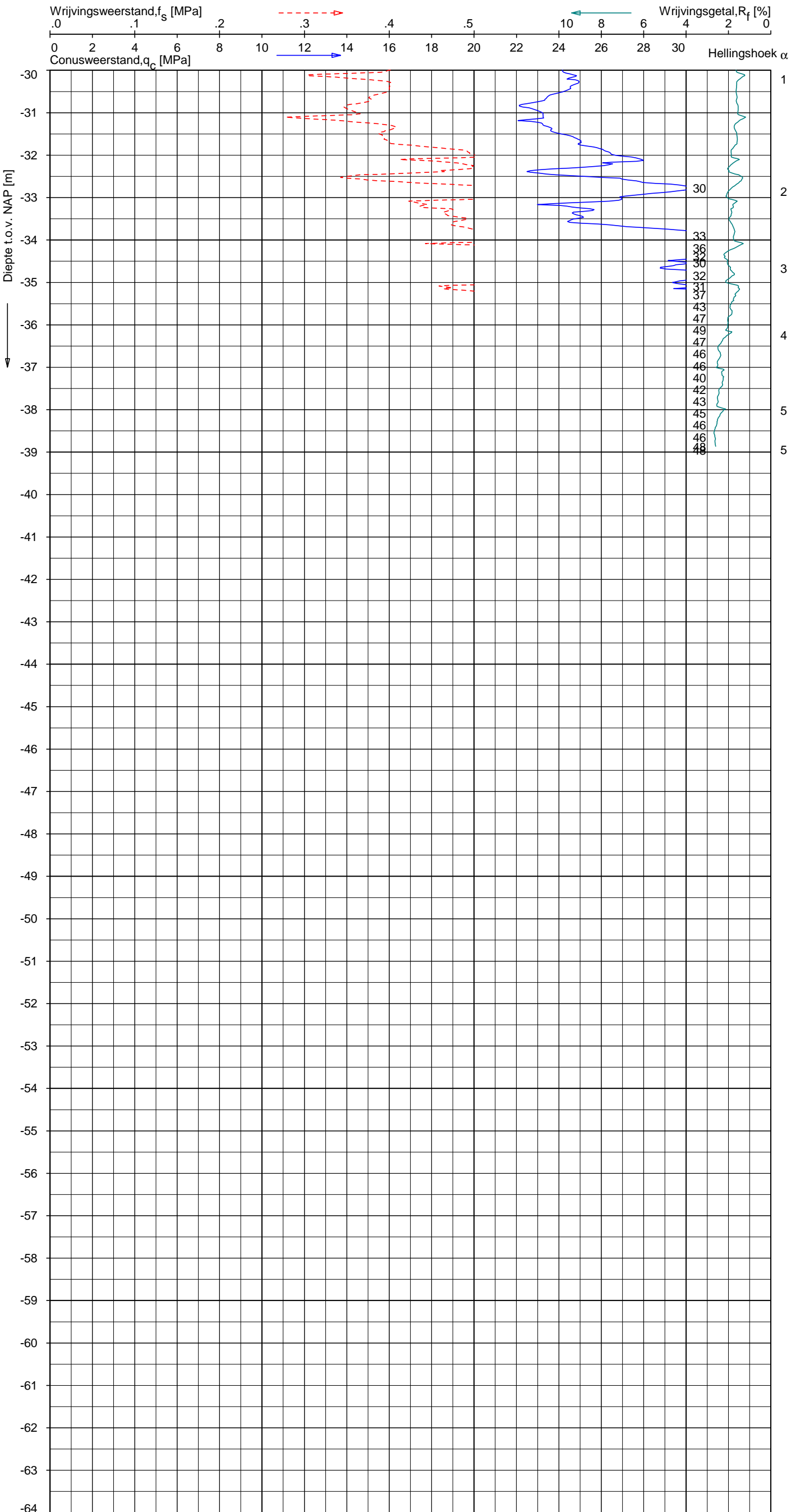
NOORD-WEST 380

Opdr. 6012-0102-000
 Sond. DKM762-4


UNIPLOT 05.27.nl / QofClass-R3.cmd / 2015-04-13 14:38:29

6012-0102-000

DKM762-4 - 2



Indicatieve bodembeschrijving
 Automatisch gegenereerd uit data van de sondering, geldig onder grondwaterpeil (Robertson 1990, NL corr.)



Opg. : AS/RSL d.d. 24-mrt-2015 Coord.: X=251197.7 m Y= 604676.1 m Systeem: RD Sondering volgens norm NEN-EN-ISO 22476-1
 Get. : HOFSTEDE d.d. 13-apr-2015 MV = NAP +1.11 m Conus: CP15-CF75SN2 1701-2113 Toepassingsklasse 2. Test type TE1
 Conustype: A_c = 1510 mm²; A_s = 19895mm²



SONDERING MET PLAATSELIJKE KLEEFMETING

NOORD-WEST 380

Opdr. 6012-0102-000
 Sond. DKM762-4

LEGENDA TERREINPROEVEN EN GRONDSOORTEN

BORINGEN / PEILBUIZEN

●	mechanische boring (B)
◐	handboring (HB)
○	niet uitgevoerde boring
◌	niet uitgevoerde handboring
●	boring met peilbuis
●	boring met peilbuis, ondiep en diep filter
●	boring met peilbuis, ondiep, middeldiep en diep filter
◌	handboring met peilbuis
⊕	hellingsmeterbuis (HMB)
⌵	gedrukte peilbuis (PB) / minifilter (MF)
⊙	boring derden
⊙	boring derden met peilbuis

SONDERINGEN

▼	diep-/diepzware sondering
▽	middelzware sondering
▼	diep-/diepzware sondering met plaatselijke kleefmeting
▽	middelzware sondering met plaatselijke kleefmeting
⊕	slagsondering
▽	niet uitgevoerde sondering
⊕	waterspanningsmeter (WSM)
▽	sondering derden
▽	sondering derden met plaatselijke kleefmeting

Type sonderingen

M	middelzware sondering
D	diepsondering
DZ	diepzware sondering
S	slagsondering

Toegevoegde metingen

KM	meting van de plaatselijke kleef
P	meting van waterspanning
M	meting van de magnetische veldsterkte
G	meting van de geleidbaarheid
S	meting van de schuifgolfsnelheid (seismische meting)
T	meting van de temperatuur

LEGENDA / TERMINOLOGIE

grind

	Grind, siltig
	Grind, zwak zandig
	Grind, matig zandig
	Grind, sterk zandig
	Grind, uiterst zandig

zand

	Zand, kleilig
	Zand, zwak siltig
	Zand, matig siltig
	Zand, sterk siltig
	Zand, uiterst siltig

veen

	Veen, mineraalarm
	Veen, zwak kleilig
	Veen, sterk kleilig
	Veen, zwak zandig
	Veen, sterk zandig

klei

	Klei, zwak siltig
	Klei, matig siltig
	Klei, sterk siltig
	Klei, uiterst siltig
	Klei, zwak zandig
	Klei, matig zandig
	Klei, sterk zandig

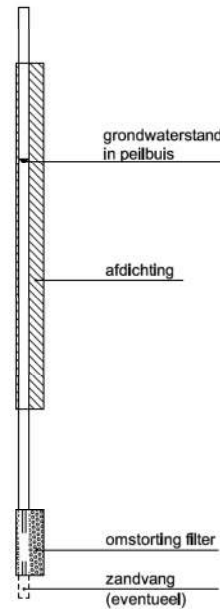
leem

	Leem, zwak zandig
	Leem, sterk zandig

Overige toevoegingen

	zwak humeus
	matig humeus
	sterk humeus
	zwak grindig
	matig grindig
	sterk grindig

Peilbuis



Monsters

	geroerd monster
	ongeroid monster

Overig

	gemiddeld hoogste grondwaterstand
	grondwaterstand
	gemiddeld laagste grondwaterstand
	slib
	verharding / kern / asfalt
	puin

CONTINU ELEKTRISCH SONDEREN

Meettechniek

De standaard bij Fugro toegepaste conus is de “elektrische kleefmantelconus”, waarmee de conusweerstand, de plaatselijke wrijvingsweerstand en de helling gelijktijdig worden gemeten. Sinds februari 2013 is de nieuwe norm *NEN-EN-ISO 22476-1:2012/C1:2013 Geotechnisch onderzoek en beproeving - Veldproeven - Deel 1: Elektrische sondering met en zonder waterspanningsmeting* van toepassing als vervanging van NEN 5140, die is terug getrokken. In NEN 9997-1 wordt echter nog wel verwezen naar NEN 5140.

Bij het uitvoeren van een sondering conform *NEN-EN-ISO 22476-1:2012/C1:2013* wordt de puntweerstand gemeten, die moet worden overwonnen om een conus met een tophoek van 60° en een basisoppervlak van 1000 mm^2 met een constante snelheid van ca 20 mm/s in de bodem te drukken. Voor de meting van de wrijvingsweerstand is een mantel met een oppervlak van 15000 mm^2 boven de punt aangebracht. De druk op de conuspunt (conusweerstand in MPa) en de wrijving langs de kleefmantel (plaatselijke wrijvingsweerstand in MPa) worden door rekstroken in de conus continu digitaal gemeten. Volgens *NEN-EN-ISO 22476-1* mag het basisoppervlak van de conus tussen 500 en 2000 mm^2 variëren zonder dat correctiefactoren op de meetresultaten moeten worden toegepast. Fugro sonderingen worden standaard uitgevoerd met een sondeerconus met een basisoppervlak van 1500 mm^2 en een manteloppervlak van 20000 mm^2 .

Veelal wordt gebruik gemaakt van een conus met een korter cilindrisch deel boven de conuspunt dan in *NEN-EN-ISO 22476-1* vermelde 400 mm voor een standaard conus. Het cilindrische deel vanaf de conuspunt van de standaard door Fugro gebruikte conussen een lengte heeft van 230 mm in plaats van de genormeerde lengte. Onderzoek¹⁾ heeft aangetoond, dat de invloed van de lengte van deze conus op het sondeerresultaat verwaarloosbaar is, terwijl met een kortere conus met minder risico een grotere sondeerdiepte kan worden bereikt.

De meetsignalen worden digitaal naar een elektrische meeteenheid gestuurd en samen met de diepte en de tijd opgeslagen. Definitieve verwerking vindt daarna op kantoor plaats, waarbij de gemeten parameters tegen de diepte in grafiekvorm worden uitgewerkt. Door continue registratie van de gemeten conus- en wrijvingsweerstand wordt een nauwkeurig beeld van de gelaagdheid en de vastheid van de bodem verkregen.

Afwijking van de conus met de verticaal worden continu geregistreerd, waarmee bij de uitwerking de diepte wordt gecorrigeerd en zo een onjuiste diepteaanduiding als gevolg van “scheef sonderen” wordt voorkomen.

Interpretatie van de sonderingen met plaatselijke wrijvingsweerstand

Meting van zowel de conusweerstand q_c als de plaatselijke wrijvingsweerstand f_s maakt het mogelijk het wrijvingsgetal R_f te berekenen. Het wrijvingsgetal wordt gedefinieerd als het quotiënt van de plaatselijke wrijving en de op gelijke diepte gemeten conusweerstand in procenten. Hierbij wordt rekening gehouden met laagscheidingen ter hoogte van de mantel.

Het wrijvingsgetal R_f geeft samen met de conusweerstand q_c een goed beeld van de bodemopbouw *beneden* de grondwaterspiegel. In de onderstaande tabel zijn enige kenmerkende waarden van het wrijvingsgetal aangegeven. *Met nadruk dient te worden gesteld dat deze waarden slechts indicatief zijn en getoetst dienen te worden aan boringen of lokale ervaring en uitsluitend gelden voor de cilindrische elektrische conus.*

grondsoort	wrijvingsgetal in %	grondsoort	Wrijvingsgetal in %
Grind, grof zand	0,2 – 0,6	Klei	3,0 – 5,0
Zand	0,6 – 1,2	Potklei	5,0 – 7,0
Silt, leem, löss	1,2 – 4,0	Veen	5,0 – 10,0

In geroerde grond en in grond boven de grondwaterspiegel kunnen grote afwijkingen ten opzichte van de genoemde waarden voorkomen en gelden deze waarden niet.

¹⁾ Lunne en Powell, A comparison of different sized piezocones in UK clays.

CONTINU ELEKTRISCH SONDEREN

Presentatie sondeergegevens

Sonderingen kunnen worden uitgewerkt met interpretatie van het wrijvingsgetal voor identificatie van de bodemlagen. De identificatie van de bodemlagen is dan uitgevoerd volgens Robertson [1990]², die door Fugro is aangepast aan de Nederlandse omstandigheden. Bij deze interpretatie wordt uitgegaan van de genormaliseerde waarden van de conusweerstand nQ_c en wrijvingsgetal nR_f als ingangparameters.

De genormaliseerde waarden van de conusweerstand nQ_c en wrijvingsgetal nR_f worden berekend, uit de gemeten wrijvingsweerstand f_s en conusweerstand q_c , indien mogelijk gecorrigeerd voor de waterspanning en de verticale effectieve - en totale grondspanning volgens de onderstaande formules.

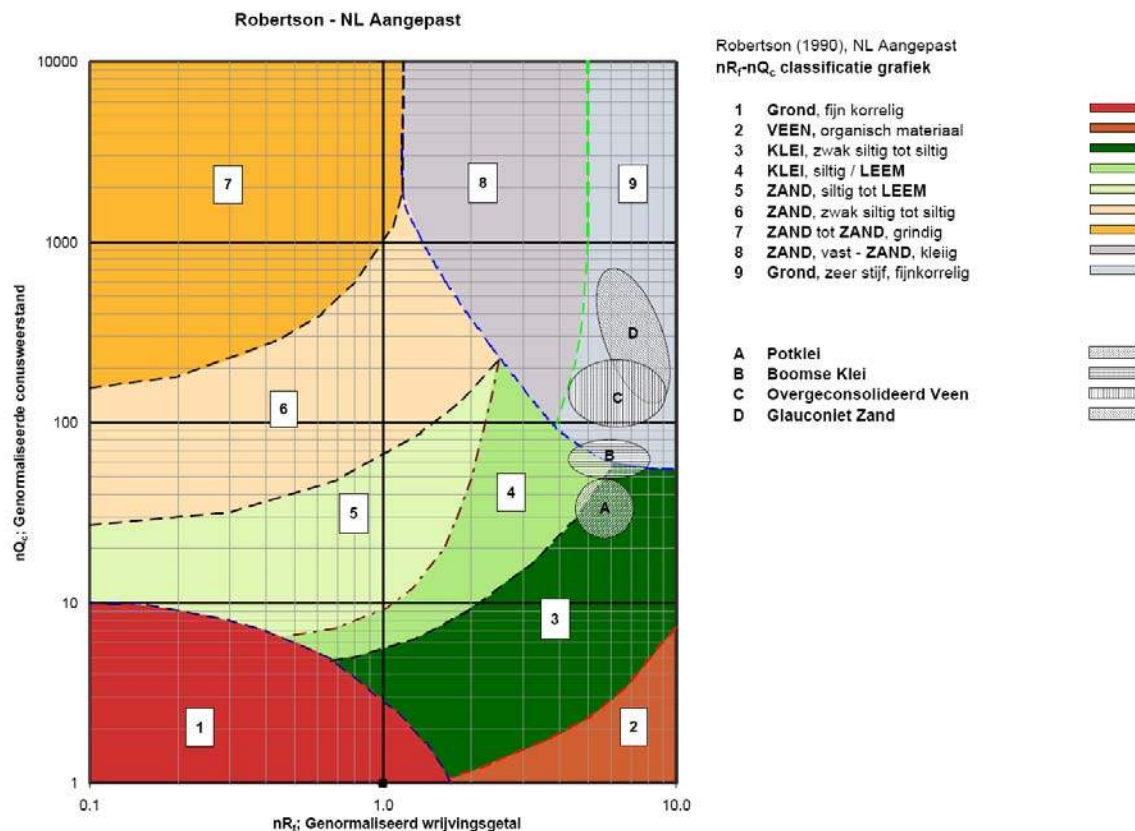
Genormaliseerde conusweerstand:
$$nQ_c = \frac{q_t - \sigma_{v0}}{\sigma'_{v0}}$$

Genormaliseerd wrijvingsgetal:
$$nR_f = \frac{100 \cdot f_s}{q_t - \sigma_{v0}}$$

In geval er geen waterspanning is gemeten, wordt voor q_t de waarde van q_c gebruikt.

Voor de grondsoorten, die specifiek zijn voor de Nederlandse ondergrond condities, zijn in de Bodem Classificatiegrafiek van Robertson [1990] twee aanpassingen gedaan om de Nederlandse situatie beter te beschrijven:

- Gebieden 4 en 5 zijn anders ingedeeld, zodat losgepakte zanden en ondiepe kleilagen beter worden geïnterpreteerd. Deze aanpassingen zijn in onderstaande figuur weergegeven.
- Bovendien is een extra voorwaarde ingebracht om Holocene veenlagen goed te kunnen classificeren. Voor $q_c < 1,5$ MPa en $R_f > 5$ % wordt de grond als veen geïdentificeerd.



Voor een aantal specifieke grondtypen, zoals bijvoorbeeld Potklei, Boomse klei, overgeconsolideerd veen en glauconiethoudend zand is tevens het classificatie gebied aangegeven. Deze stemmen niet direct overeen met de benamingen van gebieden 1 tot en met 9.

² Robertson, P.K. [1990] "Soil Classification using the cone penetration test". Canadian Geotechnical Journal, 27(1), 151-8²

CONTINU ELEKTRISCH SONDEREN

De identificatie is indicatief en alleen geldig voor lagen onder de grondwaterstand. De resultaten dienen te worden geverifieerd met boringen of geologische informatie. Uitgedroogde cohesieve toplagen geven een te hoge waarde worden voor het wrijvingsgetal, waardoor bijvoorbeeld uitgedroogde kleilagen mogelijk onterecht worden geïnterpreteerd als veenlagen. Ook is de correlatie voor de toplagen minder betrouwbaar vanwege het lage effectieve spanningsniveau in deze lagen.

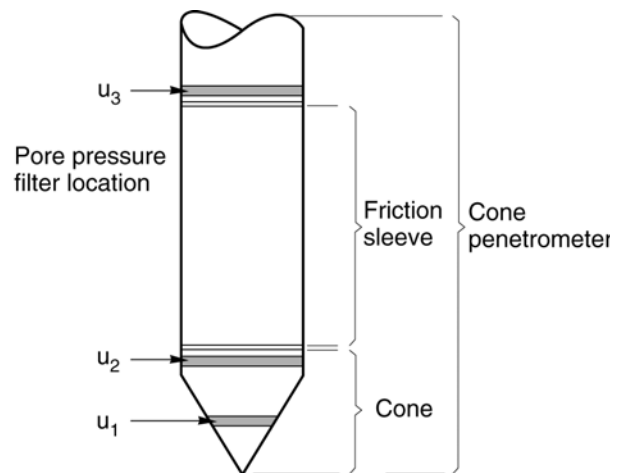
Andere conustypen

Naast de meting van conusweerstand en plaatselijke wrijving is het mogelijk extra (combinaties van) metingen uit te voeren. In onderstaand schema zijn enkele mogelijkheden aangegeven. Indien gewenst kan nadere informatie over metingen en toepassingsmogelijkheden worden verschaft.

type meting	Meetresultaten	toepassingsmogelijkheden
waterspanning	waterspanning ter plaatse van de punt	registreren waterremmende lagen indicatie stijghoogte grondwater classificatie / gelaagdheid bodem
magnetometer	Magnetische veldsterkte in 3 orthogonale richtingen (X,Y,Z)	Blindganger onderzoek, onderzoek ligging obstakels (stalen leidingen, grondankers), onderzoek paalpunt niveau / schoorstand funderingspalen, onderzoek ligging onderzijde stalen damwanden
geleidbaarheid	elektrische geleiding grond en grondwater	indicatie waterkwaliteit / zoet - zout water grens onderzoek verspreiding verontreiniging
temperatuur	temperatuurmeting op verschillende diepten	warmteoverdracht in de bodem bepaling temperatuurgradiënt
schuifgolfsnelheid (seismisch)	dynamische bodemparameters op verschillende diepten	machinefunderingen, windturbinefunderingen
versnelling	versnellingen op verschillende diepten	heitrillingen / verkeerstrillingen
MIP (membrane interface probe)	verticale verspreiding van vluchtige (gechloreerde) koolwaterstoffen	bestudering zak/drijfslagen en/of verontreinigingen met vluchtige (gechloreerde) koolwaterstoffen
ROST (rapid optical screening tool)	verticale verspreiding van (aromatische) koolwaterstoffen	bestudering zak/drijfslagen en/of verontreinigingen met (aromatische) koolwaterstoffen

Waterspanningssonderingen

Naast registratie van conusweerstand en plaatselijke wrijvingsweerstand wordt bij een groot deel van de sonderingen waterspanning geregistreerd. Een waterspanningsconus (*piëzoconus*) is voorzien van een ingebouwde druksensor, waarmee de waterdruk tijdens het sonderen wordt gemeten. Een filter voorkomt het contact van grond met de druksensor. De waterdruk kan op drie locaties in de conus worden gemeten waarbij de posities u_1 en u_2 veelvuldig voorkomen (zie figuur 1). Positie u_3 wordt zelden toegepast. Slechts een kleine hoeveelheid water ($0,2 \text{ mm}^3$) is nodig om een nauwkeurige waterdruk te meten. Het meetbereik kan worden gekozen afhankelijk van de te verwachten wateroverspanning. In stijve kleien kan deze oplopen tot meer dan 3 MPa.



Figuur 1 Principe piëzo-conus

Uitvoeringswijze

Om een juiste meting van de waterspanning te verkrijgen, dient het gehele meetsysteem volledig ontluicht en gevuld te zijn met een weinig samendrukbare vloeistof. Om te voorkomen dat de vloeistof tijdens het sonderen in de onverzadigde lagen boven de grondwaterstand wegvloeit zijn een juiste keuze van vloeistof, het gebruik van een rubber membraam, een goede uitvoering en de poriëngrootte van het filter belangrijk.

CONTINU ELEKTRISCH SONDEREN

Indien het grondwater relatief ondiep aanwezig is, wordt bij voorkeur voorgeboord tot het niveau van de grondwaterspiegel teneinde luchttoetreding te voorkomen. Hiermee wordt ook de kans op beschadiging en in de grond achterblijven van het rubber membraan verkleind.

Interpretatie

De resultaten van de piëzo-sonderingen bestaan uit de gemeten conusweerstand (q_c), de plaatselijke wrijvingsweerstand (f_s), het wrijvingsgetal (R_f), de gemeten waterspanning (u_1 of u_2 respectievelijk in de punt en achter de punt) en de wateroverspanningindex B_q .

De resultaten van de waterspanningsmeting tijdens het sonderen vormen uit grondmechanisch en geohydrologisch oogpunt een belangrijke extra informatiebron voor de interpretatie van de bodemopbouw. Door combinatie van de meting van de conusweerstand en de waterspanning, bij voorkeur samen met de plaatselijke wrijvingsweerstand, wordt optimaal gebruik gemaakt van de sondeertechniek en kan het benodigde aanvullend grondonderzoek efficiënter worden gepland.

Bij de interpretatie speelt met name de wateroverspanning een rol, dat wil zeggen de verhoging van de waterspanning die door het indrukken van de conus ontstaan is. Dunne cohesieve laagjes in een zandpakket en dunne zandlaagjes in een kleipakket, die in de conusweerstand en de plaatselijke wrijvingsweerstand door uitmiddeling niet of slecht zichtbaar zijn, kunnen goed worden gedetecteerd aan de hand van de water(over)spanningen, die door het sonderen ontstaan. Deze laagjes kunnen van groot belang zijn voor het zettingsgedrag van funderingen en voor de verticale (on)doorlatendheid van de grond.

Verder kunnen met de piëzo-conus, met name via de u_1 -meting, sterk gelaagde structuren van zand en klei onderscheiden worden van homogene lagen hetgeen op basis van conusweerstand en plaatselijke wrijving in de meeste gevallen niet lukt. Aangetoond is dat het detectievermogen van de u_1 -meting veel hoger is dan van de u_2 -meting.

Wateroverspanningindex B_q

Met de wateroverspanningindex B_q kan een meer nauwkeurige classificatie van de grondsoort worden verkregen. Deze index is de verhouding van de wateroverspanning en de netto conusweerstand q_{net} , zijnde de gemeten conusweerstand q_c gecorrigeerd voor de waterspanning op het netto oppervlak van de sondeerconus, rekeninghoudend met de heersende effectieve verticale spanning op het betreffende niveau. De wateroverspanningindex B_q wordt als volgt berekend:

$$B_q = \beta \cdot (u_1 - u_0) / q_{net} \quad \text{of} \quad B_q = (u_2 - u_0) / q_{net}$$

waarin:

- β = factor voor de verschillende grondsoorten voor omrekening van u_1 naar u_2 ; standaard wordt hiervoor aangehouden 0,8, zijnde normaal geconsolideerde kleien (zie hierna volgende tabel);
- q_{net} = $q_t - \sigma_{v0}$ = netto conusweerstand;
- q_t = $q_c + (1-a) \cdot \{\beta \cdot (u_1 - u_0) + u_0\}$ voor een filter in de conuspunt;
- = $q_c + (1-a) \cdot u_2$ voor een filter direct achter de conuspunt;
- σ_{v0} = de verticale grondspanning; standaard wordt hierbij uitgegaan van een gemiddeld volumiek gewicht van de bodemlagen van 14 kN/m^3 en een grondwaterstand op 1 m beneden maaiveld;
- a = netto oppervlakteverhoudingscoëfficiënt van de conus i.v.m. de spleet achter de conuspunt;
- u_1 = de gemeten waterdruk bij een filterplaatsing *in* de punt;
- u_2 = de gemeten waterdruk bij een filterplaatsing *achter* de punt;
- u_0 = de hydrostatische stijghoogte; standaard wordt hiervoor in de berekening een niveau uitgegaan van 1 m beneden maaiveld.

Voor andere grondsoorten zijn de β -factoren in onderstaande tabel gegeven.

Grond gedrag	β -factor
Normaal geconsolideerde klei	0,6 - 0,8
Licht overgeconsolideerde klei	0,5 - 0,7
Sterk overgeconsolideerde klei	0 ¹⁾ - 0,3
Leem samendrukbaar	0,5 - 0,6
Leem, vast en dilatant gedrag	0 ¹⁾ - 0,2
Zand siltig, los gepakt	0,2 - 0,4

¹⁾ Bij meting van de waterspanning achter de conuspunt worden in bepaalde gevallen negatieve waterspanningen gemeten. Deze waarden geven nauwelijks een indicatie van de doorlatendheid, doch alleen over het materiaalgedrag.

CONTINU ELEKTRISCH SONDEREN

Dissipatietest

Het is ook mogelijk het sondeerproces op een bepaalde diepte tijdelijk te stoppen en de afname van de wateroverspanning (dissipatie) als functie van de tijd te registreren. Daarna kan het sondeerproces worden voortgezet.

In doorlatende gronden geeft de dissipatietest een goed beeld van de heersende hydrostatische waterspanning en daarmee van de stijghoogte. Het betreft slechts een indicatie aangezien de meetnauwkeurigheid beperkt is. Door het uitvoeren van meerdere metingen in een grondlaag en de gemiddelde waarde van de stijghoogte te bepalen kan een beduidend hogere nauwkeurigheid worden behaald. Ervaring leert dat de onnauwkeurigheid circa 0,5 m bedraagt. Voor een meer nauwkeurige bepaling en de optredende fluctuaties zijn peilbuismetingen over een langere waarnemingsperiode nodig, afhankelijk van het doel.

In slecht doorlatende, cohesieve lagen kan met behulp van de dissipatietest een indicatie van de consolidatiecoëfficiënt en daarmee van de verticale (on)doorlatendheid worden verkregen. Hierbij dient de dissipatietest te worden voortgezet totdat de wateroverspanning tenminste met 50 % is afgenomen. In de praktijk komt dat in zand overeen met circa 1/2 uur à 3/4 uur. Uit berekeningen en kwalitatieve vergelijking van de metingen wordt inzicht verkregen in het consolidatiegedrag van de grond. Voor het vaststellen van de heersende hydrostatische waterspanning in kleilagen is de dissipatietest in de meeste gevallen weinig geschikt, vanwege de benodigde lange aanpassingstijd en de onnauwkeurigheid.

Klassenindeling EN-ISO 22476-1

Voorafgaand aan de uitvoering diende een keuze te worden gemaakt binnen welke kwaliteitsklasse met bijbehorende toelaatbare meetonzekerheid het werk minimaal uitgevoerd moet worden. De klassenindeling heeft voornamelijk betrekking op de nauwkeurigheid van de gemeten parameters.

Door invoering van de Eurocode is op Europees niveau de internationale sondeernorm EN-ISO 22476-1 "Electrical cone and piezocone testing" ontwikkeld, welke de oorspronkelijke NEN 5140 heeft vervangen. De nieuwe elektrische sondeernorm **EN-ISO 22476-1** is in opzet vergelijkbaar met de oude Nederlandse norm NEN 5140 voor elektrische sonderingen. Een verschil tussen norm **EN-ISO 22476-1** met NEN 5140 is dat in de nieuwe norm de nauwkeurigheid van de meetresultaten wordt gekoppeld aan het toepassingsgebied met bijbehorend bodemkenmerken / geschiktheid voor interpretatie en afleiding van bodemparameters. Verder is de meting van de waterspanning genormeerd.

In de Europese tabel van sondeerclassen worden de sondeerclassen ingedeeld naar de toepassing van de sondering, zie onderstaande tabel.

CONTINU ELEKTRISCH SONDEREN

Toepassing Klasse	Test type	Gemeten parameter	Toegestane minimum nauwkeurigheid ^a	Maximum lengte tussen metingen	Gebruik	
					Grondsoort ^b	Interpretatie ^c
1	TE 2	Conus weerstand Mantel wrijving Waterspanning Helling Sondeerlengte	35 kPa of 5 % 5 kPa of 10 % 10kPa of 2 % 2° 0,1 m of 1%	20 mm	A	G, H
2	TE1 TE2	Conus weerstand Mantel wrijving Waterspanning Helling Sondeerlengte	100 kPa of 5 % 15 kPa of 15 % 25 kPa of 3 % 2° 0,1 m of 1 %	20 mm	A B C D	G, H* G, H G, H G, H
3	TE1 TE2	Conus weerstand Mantel wrijving Waterspanning ^d Helling Sondeerlengte	200 kPa of 5 % 25 kPa of 15 % 50 kPa of 5 % 5° 0,2 m of 2 %	50 mm	A B C D	G G, H* G, H G, H
4	TE1	Conus weerstand Mantel wrijving Sondeerlengte	500 kPa of 5 % 50 kPa of 20 % 0,2 m of 1 %	50 mm	A B C D	G* G* G* G*
NOOT 1 Richtlijnen voor gebruik van Tabel 2 zijn gegeven in bijlage F.						
NOOT 2 Voor uiterst slappe gronden maken soms nog hogere nauwkeurigheden noodzakelijk.						
^a De toegestane minimum nauwkeurigheid van de gemeten parameters is de grootste van de twee genoemde. De relatieve nauwkeurigheid geldt voor de gemeten waarde en niet voor het meetbereik.						
^b Volgens ISO 14688-2: A Homogene gronden bestaande uit zeer slappe tot stijve kleien (en silt) ($q_c < 3$ MPa) B Gemengde bodemprofielen met slappe tot stijve kleien ($q_c \leq 3$ MPa) en matig vaste tot vaste zanden (conusweerstand $5 \text{ MPa} \leq q_c < 10$ MPa) C Gemengde bodemprofielen met stijve kleien (conusweerstand $1,5 \text{ MPa} \leq q_c < 3$ MPa) en zeer dichte zanden ($q_c > 20$ MPa) D Zeer stijve tot harde kleien ($q_c \geq 3$ MPa) en zeer vaste grove gronden ($q_c \geq 20$ MPa)						
^c G vaststelling bodemprofiel en bepaling van grondsoort met een laag niveau van onzekerheid G* indicatieve vaststelling bodemprofiel en bepaling van grondsoort met een hoog niveau van onzekerheid H interpretatie met betrekking tot ontwerp met een laag niveau van onzekerheid H* interpretatie met betrekking tot ontwerp met een hoog niveau van onzekerheid						
^d Waterspanning kan alleen worden gemeten als TE2 wordt toegepast.						

Voor projecten, waarbij parameters op basis van Tabel 2.b NEN 9997-1 worden afgeleid, is een hoge nauwkeurigheidsklasse gewenst. Het is echter in een bodemgesteldheid met zowel zeer slappe grondlagen als zeer vaste zandlagen met hoge conusweerstand onmogelijk om aan de eisen van toepassing klasse 1 voldoen zoals ook blijkt uit de bovenstaande tabel. Het bij Fugro gehanteerde meetsysteem voor sonderen is bijzonder nauwkeurig door toepassing van digitale conussen, strikte kwaliteitscontroles en calibraties. In de praktijk is gebleken dat standaard Fugro sonderingen in de nieuwe norm voor het overgrote deel (>95%) in toepassingsklasse 2 vallen. Sonderingen volgens toepassingsklasse 3 in de nieuwe norm zijn vergelijkbaar met sonderingen volgens klasse 2 van de oude NEN 5140.

Toepassingklasse 1 sonderingen kunnen alleen met speciale gevoelige conussen met een beperkt meetbereik en een kleibodemprofiel met $q_c < 3$ MPa worden bereikt. In bodemprofielen waarin zowel zeer slappe lagen als zeer vaste lagen voorkomen kan de hoogste meetnauwkeurigheid van klasse 1 enigszins worden benaderd door aanvullende maatregelen en procedures. Toepassingklasse 2 sonderingen kunnen in bodemprofielen, waarin zowel zeer slappe lagen als zeer vaste lagen voorkomen, alleen worden verkregen door toepassing van digitale conussen met regelmatige calibraties, aanvullende uitvoeringsmaatregelen en kwaliteitscontroles. Toepassingklasse 1 is in deze bodem niet haalbaar. De enige praktische indicatie over de bereikte sondeerklasse is controle van calibraties en 0-puntsverlopen tussen het begin en eind van de sondering.

CONTINU ELEKTRISCH SONDEREN

In de praktijk komt het af en toe voor dat sonderingen worden uitgevoerd, waarbij door de opdrachtgever is aangegeven dat de maaiveldhoogte niet ten opzichte van een vast referentiepeil (NAP) behoeft te worden vastgelegd. Deze sonderingen voldoen derhalve op dit punt niet aan **EN-ISO 22476-1**.

Klassenindeling NEN 5140

De norm NEN 5140 ging uit van vier kwaliteitsklassen. Voorafgaand aan de uitvoering diende een keuze te worden gemaakt binnen welke kwaliteitsklasse met bijbehorende toelaatbare meetonzekerheid het werk minimaal uitgevoerd moet worden. De klassenindeling heeft voornamelijk betrekking op de nauwkeurigheid van de gemeten conusweerstand, plaatselijke wrijvingsweerstand en diepte, zoals blijkt uit de onderstaande tabel.

klasse	Meetgrootheid	toelaatbare meetonzekerheid	meetinterval
1	Conusweerstand	0,05 MPa of 3%	20 mm
	Plaatselijke wrijvingsweerstand	0,01 MPa of 10%	
	Helling	2°	
	Sondeerdiepte	0,2 m of 1 %	
2	Conusweerstand	0,25 MPa of 5%	50 mm
	Plaatselijke wrijvingsweerstand	0,05 MPa of 15%	
	Helling	2°	
	Sondeerdiepte	0,2 m of 2 %	
3	Conusweerstand	0,5 MPa of 5%	100 mm
	Plaatselijke wrijvingsweerstand	0,05 MPa of 20%	
	Helling	5°	
	Sondeerdiepte	0,2 m of 2 %	
4	Conusweerstand	0,5 MPa of 5%	100 mm
	Plaatselijke wrijvingsweerstand	0,05 MPa of 20%	
	Sondeerlengte	0,1 m of 1%	

Opmerking: De toelaatbare meetonzekerheid is de grotere waarde van de absolute meetonzekerheid en de relatieve meetonzekerheid. De relatieve meetonzekerheid geldt voor de meetwaarde en niet voor het meetbereik.

Vergelijking van de gespecificeerde nauwkeurigheden van de NEN 5140 en NEN-EN-ISO 22476-1 laat zien dat de nauwkeurigheid van de meest in NL gehanteerde sondeerklasse 2 volgens NEN 5140 iets hoger ligt dan die van de toepassingklasse 3 volgens de ISO norm.

5 Milieuhygiënisch onderzoek (verkennend bodemonderzoek)

Verantwoording

Titel: Milieuhygiënisch onderzoek: Project: Noord – West 380 kV
Deelgebied: 1
Mastnummer: 762

Projectnummer: B02032.000377.001

Referentienummer: T206878

Revisie: 1.0

Datum: 19 oktober 2015

Auteur(s): M.N.J. Meuwissen

Gecontroleerd door: J. Assink

Paraaf gecontroleerd:



Goedgekeurd door: L.N.J.M. van der Drift

Paraaf goedgekeurd:



Contact: TenneT380kVnw@arcadis.nl



INHOUDSOPGAVE

5.1. Inleiding

5.2. Vooronderzoek

5.3. Veld- en laboratoriumonderzoek

5.4. Resultaten veldonderzoek

5.5. Resultaten laboratoriumonderzoek

5.6. Evaluatie

5.7. Bijlagen H5

Bijlage 5-1: Tekening met situering boringen en peilbuis

Bijlage 5-2: Analysecertificaten

Bijlage 5-3: Toetsing analyseresultaten

Bijlage 5-4: Toetsingskader

Bijlage 5-5: Kwaliteitsborging

Bijlage 5-6: Veldwerkverklaring

5.1 *Inleiding*

5.1.1 *Algemeen*

De strategie voor de uitvoering van het verkennend bodemonderzoek voor de landbodem is gebaseerd op de NEN 5740, Bodem – Landbodem - Strategie voor het uitvoeren van verkennend bodemonderzoek – Onderzoek naar de milieuhygiënische kwaliteit van de bodem, uitgegeven door het Nederlands Normalisatie Instituut (NNI) januari 2009.

In verband met het ontbreken van de benodigde betredingstoestemming kon geen onderzoek worden uitgevoerd ter plaatse van de gehele bouwweg. De resultaten in onderhavige rapportage betreffen dan ook uitsluitend de mastlocatie.

5.1.2 *Aanleiding en doelstelling*

De aanleiding voor het uitvoeren van het verkennend bodemonderzoek is een bodemingreep. In verband hiermee is inzicht in de milieuhygiënische kwaliteit van de bodem (grond en grondwater) noodzakelijk.

De doelstelling van het onderzoek is het vaststellen van de milieuhygiënische bodemkwaliteit van de onderzoekslocatie. Het verkennend bodemonderzoek is bedoeld om aan te tonen of er mogelijk sprake is van verontreinigde grond.

5.1.3 *Kwaliteitsborging en onafhankelijkheid*

Voor informatie omtrent kwaliteitsborging, zie bijlage 5-5.

Voor de onafhankelijkheidsverklaring van de milieudeskundigen, zie bijlage 5-6.

5.1.4 *Opbouw van het rapport*

In het voorliggende rapport komen de volgende aspecten aan de orde:

- De resultaten van het vooronderzoek (paragraaf 5.2);
- De uitgevoerde veld- en laboratoriumwerkzaamheden (paragraaf 5.3);
- De resultaten van het veldonderzoek (paragraaf 5.4);
- De resultaten van het laboratoriumonderzoek en de interpretatie (paragraaf 5.5);
- Een evaluatie van de onderzoeksresultaten, toetsing van de gekozen onderzoekshypothese en conclusies en aanbevelingen (paragraaf 5.6).

De bijbehorende tekeningen, boorprofielen en analysecertificaten zijn als bijlage opgenomen.

5.2 *Vooronderzoek*

5.2.1 *Algemeen*

In deze paragraaf worden de resultaten van het vooronderzoek besproken. Dit resulteert in een hypothese over de mate van verdenking ten aanzien van bodemverontreiniging op de locatie.

Het vooronderzoek is uitgevoerd conform de NEN 5725 met uitzondering van de financieel/juridische aspecten. De resultaten van het vooronderzoek zijn in de volgende paragrafen weergegeven.

5.2.2 *Locatiegegevens*

Voor gedetailleerde informatie van de locatie wordt verwezen naar hoofdstuk 1.

5.2.3 *Geraadpleegde bronnen*

Bij het verzamelen van de historische gegevens zijn verschillende bronnen geraadpleegd. In tabel 5.2.1 zijn de bronnen vermeld. Bij elke bron is een toelichting opgenomen. In paragraaf 5.2.4 zijn de resultaten van het vooronderzoek toegelicht.

Tabel 5.2.1: Overzicht geraadpleegde bronnen tijdens vooronderzoek

Bron	Korte toelichting
Provincie Groningen	Bodeminformatie van de provincie: http://geoservices.provinciegroningen.nl/Flamingo/Kaarten/bodeminformatie/
Waterschap Noorderzijlvest	Telefonisch contact dhr. Bakker en dhr. Van der Klok, 13 – 14 sept 2012
Overige bronnen (archieven)	Indien bovengenoemde bronnen hiertoe aanleiding geven, zijn de archiefbezoeken uitgevoerd om aanvullende informatie te verkrijgen

5.2.4 Resultaten dossieronderzoek

Uit de beschikbare gegevens, verkregen uit bovengenoemde bronnen (tabel 5.2.1), blijkt dat ter plaatse van de mastvoet geen (water-)bodemonverontreiniging wordt verwacht. De aangetroffen informatie gaf geen aanleiding tot het uitvoeren van aanvullend (archief)onderzoek. De locatie kan derhalve beschouwd worden als onverdacht.

5.2.5 Resultaten terreininspectie

De terreininspectie is uitgevoerd door M. la Crois op 24-3-2015. Tijdens de terreininspectie zijn de volgende onderdelen aan de orde gekomen:

- Huidig terreingebruik;
- Verhardingen en vloeren;
- Boven- en ondergrondse tanks (en vul- en ontluuchtingspunten), stookplaatsen, (half)verhardingslagen, ophogingen, storthopen, dempingen en ontgravingen;
- Mogelijke asbestverdenking;
- Mogelijk gesprek met eigenaar en de resultaten hiervan.

Tijdens de terreininspectie zijn geen bijzonderheden aangetroffen.

Er zijn bij de milieukundige werkzaamheden en inspecties geen bijzonderheden waargenomen m.b.t. drainage (geen volledige drainage-inspectie uitgevoerd).

5.2.6 Bodemopbouw en geohydrologie

De regionale bodemopbouw is weergegeven in onderstaande tabel 5.2.2. De gegevens uit deze tabel zijn ontleend aan www.dinoloket.nl aangevuld met de lokale locatie specifieke gegevens zoals naar voren komt uit de sonderingen uitgevoerd in het kader van het geotechnische onderzoek (zie hoofdstuk 4) en de handboringen voor het cultuurtechnisch onderzoek (zie hoofdstuk 2).

Tabel 5.2.2: Regionale bodemopbouw

Globale diepte (m NAP)	Samenstelling	Geohydrologische eenheid	Formatie
1,09 tot -14	zand klei	deklaag	Formatie van Naaldwijk
-14 tot -31,5	siltig zand	watervoerende laag	Formatie van Bostel Peelo Formatie

Oppervlaktewaterpeilen

Het peil van de rond de mastlocatie gelegen oppervlaktewater is niet gemeten.

Freatisch grondwater

De Gemiddeld Hoogste Grondwaterstand (GHG) en Gemiddeld Laagste Grondwaterstand (GLG) geeft de grondwaterstandsfluctuatie zone aan. Deze kunnen in het veld terug te vinden zijn als hydromorfe profielkenmerken. Op basis van de hydromorfe profielkenmerken in boringen op de locatie is een gemiddelde GHG af te leiden van 0,40 m -mv en de GLG op 1,50 m -mv. Bij een maaiveldniveau van 1,09 m NAP komt dit overeen met een GHG van 0,69 m NAP en een GLG van -0,41 m NAP.

De in peilbuis 76201-1 met filterdiepte 1,60 tot 2,60 m -mv tijdens de veldwerkzaamheden opgenomen freatische stijghoogte is weergegeven in tabel 5.2.3. De waarden ten opzichte van

maaiveld zijn met de maaiveldhoogte van 1,09 m NAP bij de peilbuis vertaald naar een waarde ten opzichte van NAP.

Tabel 5.2.3: Ondiepe stijghoogte peilbuis 76201-1

Datum	Stijghoogte (m –mv)	Stijghoogte (m NAP)
03/24/2015	0,90	0,19
04/15/2015	1,25	-0,16

De locatie is niet gelegen in een waterwingebied of boringsvrije zone.

5.2.7 Resultaten voorgaande bodemonderzoeken

Er zijn geen bodemonderzoeken bekend die zijn uitgevoerd op deze locatie, of de informatie over de bodemonderzoeken resulteert niet in een gewijzigde onderzoekshypothese of -strategie.

5.2.8 Opstelling onderzoekshypothese en onderzoeksstrategie

Conform de aanpak van de NEN 5740 dient, op basis van de resultaten van het vooronderzoek een onderzoekshypothese te worden vastgesteld. De hypothese geeft het volgende aan:

- Of de bodem naar verwachting wel of niet verontreinigd is;
- De aard van de verontreinigende stoffen;
- De plaats van voorkomen van de verontreinigende stoffen;
- Of de stoffen worden verwacht in grond en/of grondwater.

De onderzoekshypothese en onderzoeksstrategie voor het verkennend bodemonderzoek is onverdacht (ONV).

In paragraaf 5.3 is de onderzoeksstrategie (boringen, peilbuizen en analyses) uitgewerkt in de vorm van een onderzoeksinspanning (veldwerk en laboratorium).

5.3 Veld- en laboratoriumonderzoek

5.3.1 Veldonderzoek

Het veldonderzoek is verricht op 24-3-2015 volgens de geldende richtlijnen. Het veldwerk heeft bestaan uit de volgende werkzaamheden:

- Het uitvoeren van een terreininspectie;
- Het uitvoeren van 6 handboringen;
- Het zintuiglijk beoordelen van het bij de boringen vrijkomende bodemmateriaal op bodemkundige eigenschappen en op eventueel aanwezige verontreinigingskenmerken, inclusief eventuele asbestverdachte materialen;
- Het nemen van monsters van het bij de boringen vrijkomende bodemmateriaal. De monstertrajecten zijn weergegeven aan de rechterzijde van de boorprofielen in bijlage 1-1;
- Het plaatsen van een peilbuis met een filterlengte van 1,0 m in een van de diepere boorgaten en opnemen grondwaterstand;
- Het doorpompen van de peilbuis direct na plaatsing hiervan.

Onderstaande werkzaamheden zijn op 15-4-2015 verricht:

- Het opnemen van de grondwaterstand in de peilbuis;
- Het verrichten van veldmetingen: bepalen van de zuurgraad (pH) en het elektrisch geleidingsvermogen (E_c) van het grondwater;
- Het nemen van grondwatermonsters uit de peilbuis.

5.3.2 Laboratoriumonderzoek

Een overzicht van het aantal en van de verrichte laboratoriumanalyses is weergegeven in tabel 5.3.1 en 5.3.2.

Tabel 5.3.1: Overzicht veld- en laboratoriumonderzoek verkennend bodemonderzoek

Onderzoeks-Strategie	Aantal boringen en peilbuizen			Aantal en soort analyses			
	0,5 m -mv	4,0 m -mv	6,0 m -mv met peilbuis	Grond		Grondwater	
ONV	4	1	1	2	Standaardpakket grond incl. lutum en organische stof	1	Standaardpakket grondwater

* In de boorprofielen zijn nog 2 boringen opgenomen (boring 76207 en 76208). Deze boringen maken geen deel uit van het milieukundig bodemonderzoek, maar horen bij het civieltechnische en geohydrologisch onderzoek.

Voor de toegepaste methoden bij het laboratoriumonderzoek wordt verwezen naar bijlage 5-2.

5.3.3 Afwijkingen van de onderzoeksstrategie

Er zijn geen afwijkingen geweest van de onderzoeksstrategie.

5.4 Resultaten veldonderzoek

5.4.1 Bodemopbouw en grondwatergegevens

De resultaten van de bodemkundige beoordeling van de boringen zijn in bijlage 1-1 in de vorm van boorprofielen weergegeven. Op basis van deze boorprofielen kan de bodemopbouw als volgt worden beschreven.

- Vanaf maaiveld tot circa 1,1 á 1,2 m -mv bevindt zich sterk siltige klei;
- Vanaf 1,1 á 1,2 m -mv tot 3,9 m -mv bevindt zich zeer fijn zand;
- Vanaf 3,9 m -mv tot 5,4 m -mv bevindt zich matig tot sterk siltige klei;
- Vanaf 5,4 m -mv tot 6,0 m -mv (is maximale boordiepte) is zeer fijn zand aangetroffen.

In onderstaande tabel zijn de resultaten van de veldmetingen van het grondwater weergegeven.

Tabel 5.4.1: Resultaten veldmetingen grondwater

Peilbuis	Filterstelling (m -mv)	Grondwaterstand (m -mv)	pH (-)	Ec ($\mu\text{S/cm}$)
76202-1	1,6 – 2,6	1,25	7,4	1020

5.4.2 Zintuiglijke waarnemingen

Tijdens het veldwerk zijn er zintuiglijk geen waarnemingen gedaan die duiden op een verontreiniging.

5.4.3 Monsteselectie

De selectie van de te analyseren grondmonsters, zoals genoemd in onderstaande tabel, heeft plaatsgevonden op basis van de in de voorgaande paragrafen genoemde resultaten van het veldonderzoek.

De monsters zijn dusdanig geselecteerd dat, na uitvoering van de analyses, een zo representatief mogelijk beeld verkregen wordt van de milieuhygiënische kwaliteit van boven- en ondergrond. Voor de situering van de boringen en peilbuis wordt verwezen naar bijlage 5-1.

Tabel 5.4.2: Monsteselectie

Monstercode	Monstertraject (m -mv)	Boringnummers	Analysepakket
MMbg01	0,0 – 0,5	76201-1, 76202-1, 76203-1, 76204-1, 76205-1, 76206-1	Standaardpakket grond incl. lutum en organische stof
MMog01	0,4 – 1,2	76201-2, 76201-3, 76202-2, 76202-3	Standaardpakket grond incl. lutum en organische stof

5.5 Resultaten laboratoriumonderzoek

5.5.1 Analyseresultaten

De analysecertificaten met de resultaten van het laboratoriumonderzoek en een toelichting op de toegepaste analysemethoden zijn weergegeven in bijlage 5-2. In bijlage 5-3 zijn de getoetste analyseresultaten weergegeven.

5.5.2 Toetsingskader

Zie bijlage 5-4.

5.5.3 Overschrijdingen

Uit de toetsing van de gemeten waarden blijkt dat in het grondwatermonster gehalten boven de toetsingswaarden zijn aangetroffen. Overschrijdingen zijn weergegeven in tabel 5.5.1 en 5.5.2 (grond) en tabel 5.5.3 (grondwater).

Tabel 5.5.1: Overschrijdingen van de toetsingswaarden grondmonsters (Circulaire bodemsanering)

Monster	Monstertraject (m -mv)	Boringnummers	Mate van verontreiniging		
			> AW	>T	> I
MMbg01	0,0 – 0,5	76201-1, 76202-1, 76203-1, 76204-1, 76205-1, 76206-1	Kobalt	-	-
MMog01	0,4 – 1,2	76201-2, 76201-3, 76202-2, 76202-3	-	-	-

> AW : overschrijding van de Achtergrondwaarde

> T : overschrijding van de Tussenwaarde

> I : overschrijding van de Interventiewaarde

- : geen overschrijding

Tabel 5.5.2: Overschrijdingen van de toetsingswaarden grondmonsters (Besluit bodemkwaliteit)

Monster	Monstertraject (m -mv)	Boringnummers	Bodemkwaliteitsklasse generiek beleid			
			> AW	> MWw	>MWi	Oordeel*
MMbg01	0,0 – 0,5	76201-1, 76202-1, 76203-1, 76204-1, 76205-1, 76206-1	Kobalt	-	-	Achtergrondwaarde
MMog01	0,4 – 1,2	76201-2, 76201-3, 76202-2, 76202-3	-	-	-	Achtergrondwaarde

> AW : overschrijding van de Achtergrondwaarde

> MWw : overschrijding van de maximale waarde Wonen

> MWi : overschrijding van de maximale waarde Industrie

- : geen overschrijding

* : het betreft hier een indicatief oordeel van de af te voeren grond

Tabel 5.5.3: Overschrijdingen van toetsingswaarden grondwatermonsters (Circulaire bodemsanering)

Peilbuis	Filterstelling (m -mv)	Mate van verontreiniging		
		> S	> T	> I
76202-1	1,6 – 2,6	Barium, molybdeen	-	-

> S : overschrijding van de Streefwaarde

> T : overschrijding van de Tussenwaarde

> I : overschrijding van de Interventiewaarde

- : geen overschrijding

Conclusie

In de bovengrond is een lichte verhoging van de parameter kobalt. In het grondwater is een lichte verhoging van de parameters barium en molybdeen aangetoond.

5.6 Evaluatie

5.6.1 Algemeen

In dit hoofdstuk vindt de evaluatie plaats van de resultaten van het veld- en laboratoriumonderzoek. Op basis hiervan is de milieuhygiënische kwaliteit van de bodem (grond en grondwater) beschreven.

5.6.2 Milieuhygiënische kwaliteit van de bodem

Uit de resultaten van het laboratoriumonderzoek blijkt het volgende:

- In de bovengrond is een lichte verhoging van de parameter kobalt aangetoond. De herkomst van de verhoogde concentraties is onbekend. In de ondergrond zijn geen verontreinigingen aangetoond;
- In het grondwater is een lichte verhoging van de parameters barium en molybdeen aangetoond. Verhoogde concentraties barium komen in de omgeving vaker voor en zijn van nature aanwezig. De herkomst van de verhoogde concentratie molybdeen is onbekend.

5.6.3 Conclusies en aanbevelingen

Uit het uitgevoerde bodemonderzoek kan het volgende worden geconcludeerd:

- Visueel zijn er in de boorprofielen geen aanwijzingen dat er sprake is van bodemverontreiniging;
- Op basis van de gemeten gehalten in grond en grondwater wordt de hypothese 'onverdacht' formeel verworpen;
- In zowel grond als grondwater wordt voor geen van de geanalyseerde parameters de waarde voor nader onderzoek (tussenwaarde) of de interventiewaarde overschreden;
- De gevonden gehalten in de bodem vormen in milieuhygiënische zin geen belemmering voor het toekomstige gebruik van de locatie.

Indien er grond van de locatie vrijkomt voor hergebruik elders, moet er rekening mee worden gehouden dat deze niet zonder meer vrij toepasbaar is. Op hergebruik van grond en baggerspecie is het Besluit bodemkwaliteit van toepassing. Hiervoor geldt een andere onderzoeksstrategie.

5.7 *Bijlagen H5*

Bijlage 5-1: Tekening met situering boringen en peilbuis


Bijlage 5-2: Analysecertificaten

Bijlage 5-3: Toetsing analyseresultaten

Bijlage 5-4: Toetsingskader

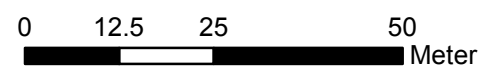
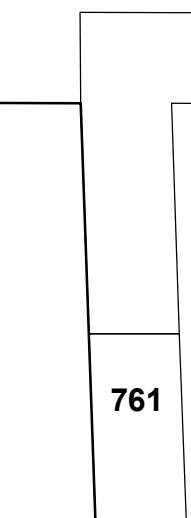
Bijlage 5-5: Kwaliteitsborging

Bijlage 5-6: Veldwerkverklaring



Verklaring

-  Werkterrein + bouwweg
-  Bouwput
-  Masten
-  Locatie handsondering met boring bouwwegen
-  Locatie boring bouwwegen
-  Locatie boring tot 0,50 m-mv
-  Locatie boring tot 1,20 m-mv
-  Locatie boring tot 4,00 m-mv
-  Locatie boring + peilbuis
-  Locatie slibmonster (Locatie)
-  Locatie slibmonster (Bouwweg)



Locatie VKA versie 2.8
Bouwweg VKA versie 2.8

TITEL		BOORPUNTEN KAART MAST : 762		Noord - West 380 kV	
STATUS	GETEKEND DOOR D. Dobri	AFD.	PAR.	OPDRACHTGEVER TenneT	
	GECONTROLEERD DOOR E. Aldershof	AFD.	PAR.	OMSCHRIJVING WIJZIGING	GETEKEND BIJ ARCADIS
	VOOR AKKOORD J. Assink	AFD.	PAR.	SCHAAL 1:1000	DATUM 1e UITGAVE 02.06.2015
VAKGEBIED	TEK. SOORT	PROJECT NR.	FORMAT A3	NUMMER	WIJZ. NR. 1
			Mast nr. 762		

Arcadis Assen
T.a.v. M. Lange de
Postbus 63
9400 AB ASSEN

Analyscertificaat

Datum: 31-03-2015

Hierbij ontvangt u de resultaten van het navolgende laboratoriumonderzoek.

Certificaatnummer/Versie	2015032988/1
Uw project/verslagnummer	762
Uw projectnaam	
Uw ordernummer	B02032.000377
Monster(s) ontvangen	25-03-2015

Dit certificaat mag uitsluitend in zijn geheel worden gereproduceerd.

De grondmonsters worden tot 4 weken na datum ontvangst bewaard en watermonsters tot 2 weken na datum ontvangst. Zonder tegenbericht worden de monsters nadien afgevoerd. Indien de monsters langer bewaard dienen te blijven verzoeken wij U dit exemplaar uiterlijk 1 werkdag voor afloop van de standaardbewaarperiode ondertekend aan ons te retourneren. Voor de kosten van het langer bewaren van monsters verwijzen wij naar de prijslijst.

Bewaren tot:

Datum:

Naam:

Handtekening:

Wij vertrouwen erop uw opdracht hiermee naar verwachting te hebben uitgevoerd, mocht U naar aanleiding van dit analysecertificaat nog vragen hebben verzoeken wij U contact op te nemen met de afdeling Verkoop en Advies.

Met vriendelijke groet,

Eurofins Analytico B.V.



Ing. A. Veldhuizen
Technical Manager

Eurofins Analytico B.V.

Gildeweg 44-46
3771 NB Barneveld
P.O. Box 459
3770 AL Barneveld NL

Tel. +31 (0)34 242 63 00
Fax +31 (0)34 242 63 99
E-mail info-env@eurofins.nl
Site www.eurofins.nl

BNP Paribas S.A. 227 9245 25
VAT/BTW No. NL 8043.14.883.B01
KvK No. 09088623
IBAN: NL71BNPA0227924525
BIC: BNPANL2A

Eurofins Analytico B.V. is ISO 14001: 2004 gecertificeerd door TÜV en erkend door het Vlaamse Gewest (OVAM en Dep. LNE), het Brusselse Gewest (BIM), het Waalse Gewest (DGRNE-OWD) en door de overheden van Frankrijk en Luxemburg (MEV).

Analysecertificaat

Uw project/verslagnummer	762	Certificaatnummer/Versie	2015032988/1
Uw projectnaam		Startdatum	25-03-2015
Uw ordernummer	B02032.000377	Rapportagedatum	31-03-2015/15:45
Monsternemer	Marcel la Crois	Bijlage	A, B, C
Monstermatrix	Grond; Grond (AS3000)	Pagina	1/2
Projectcode	2794 - Arcadis - TenneT Noord-West 380 kV		

Analyse	Eenheid	1	2
Voorbehandeling			
Cryogeen malen AS3000		Uitgevoerd	Uitgevoerd
Bodemkundige analyses			
S Droge stof	% (m/m)	81.4	76.0
S Organische stof	% (m/m) ds	3.2	1.8
Q Gloeirest	% (m/m) ds	96.6	97.5
S Korrelgrootte < 2 µm (Lutum)	% (m/m) ds	3.6	9.4
Metalen			
S Barium (Ba)	mg/kg ds	<20	<20
S Cadmium (Cd)	mg/kg ds	<0.20	<0.20
S Kobalt (Co)	mg/kg ds	6.0	3.8
S Koper (Cu)	mg/kg ds	<5.0	<5.0
S Kwik (Hg)	mg/kg ds	0.091	<0.050
S Molybdeen (Mo)	mg/kg ds	<1.5	<1.5
S Nikkel (Ni)	mg/kg ds	9.7	11
S Lood (Pb)	mg/kg ds	11	<10
S Zink (Zn)	mg/kg ds	32	26
Minerale olie			
Minerale olie (C10-C12)	mg/kg ds	<3.0	<3.0
Minerale olie (C12-C16)	mg/kg ds	<5.0	<5.0
Minerale olie (C16-C21)	mg/kg ds	<5.0	<5.0
Minerale olie (C21-C30)	mg/kg ds	<11	<11
Minerale olie (C30-C35)	mg/kg ds	<5.0	<5.0
Minerale olie (C35-C40)	mg/kg ds	<6.0	<6.0
S Minerale olie totaal (C10-C40)	mg/kg ds	<35	<35
Polychloorbifenylen, PCB			
S PCB 28	mg/kg ds	<0.0010	<0.0010
S PCB 52	mg/kg ds	<0.0010	<0.0010
S PCB 101	mg/kg ds	<0.0010	<0.0010
S PCB 118	mg/kg ds	<0.0010	<0.0010

Nr.	Monsteromschrijving	Datum monstername	Monster nr.
1	76201 (0-40) 76202 (0-40) 76203 (0-45) 76204 (0-45) 76205 (0-40) 76206 (0-45)	24-Mar-2015	8510714
2	76201 (40-80) 76201 (80-120) 76202 (40-80) 76202 (80-110)	24-Mar-2015	8510715

Q: door RvA geaccrediteerde verrichting

A: AP04 erkende verrichting

S: AS 3000 erkende verrichting

Dit certificaat mag uitsluitend in zijn geheel worden gereproduceerd.

Eurofins Analytico B.V.

Gildeweg 44-46
3771 NB Barneveld
P.O. Box 459
3770 AL Barneveld NL

Tel. +31 (0)34 242 63 00
Fax +31 (0)34 242 63 99
E-mail info-env@eurofins.nl
Site www.eurofins.nl

BNP Paribas S.A. 227 9245 25
VAT/BTW No. NL 8043.14.883.B01
KvK No. 09088623
IBAN: NL71BNP0227924525
BIC: BNPANL2A

Eurofins Analytico B.V. is ISO 14001: 2004 gecertificeerd door TÜV en erkend door het Vlaamse Gewest (OVAM en Dep. LNE), het Brusselse Gewest (BIM), het Waalse Gewest (DGRNE-OWD) en door de overheden van Frankrijk en Luxemburg (MEV).



Analysecertificaat

Uw project/verslagnummer	762	Certificaatnummer/Versie	2015032988/1
Uw projectnaam		Startdatum	25-03-2015
Uw ordernummer	B02032.000377	Rapportagedatum	31-03-2015/15:45
Monsternemer	Marcel la Crois	Bijlage	A, B, C
Monstermatrix	Grond; Grond (AS3000)	Pagina	2/2
Projectcode	2794 - Arcadis - TenneT Noord-West 380 kV		

Analyse	Eenheid	1	2
S PCB 138	mg/kg ds	<0.0010	<0.0010
S PCB 153	mg/kg ds	<0.0010	<0.0010
S PCB 180	mg/kg ds	<0.0010	<0.0010
S PCB (som 7) (factor 0,7)	mg/kg ds	0.0049 ¹⁾	0.0049 ¹⁾
Polycyclische Aromatische Koolwaterstoffen, PAK			
S Naftaleen	mg/kg ds	<0.050	<0.050
S Fenanthreen	mg/kg ds	<0.050	<0.050
S Anthraceen	mg/kg ds	<0.050	<0.050
S Fluorantheen	mg/kg ds	<0.050	<0.050
S Benzo(a)anthraceen	mg/kg ds	<0.050	<0.050
S Chryseen	mg/kg ds	<0.050	<0.050
S Benzo(k)fluorantheen	mg/kg ds	<0.050	<0.050
S Benzo(a)pyreen	mg/kg ds	<0.050	<0.050
S Benzo(ghi)peryleen	mg/kg ds	<0.050	<0.050
S Indeno(123-cd)pyreen	mg/kg ds	<0.050	<0.050
S PAK VROM (10) (factor 0,7)	mg/kg ds	0.35 ¹⁾	0.35 ¹⁾

Nr.	Monsterschrijving	Datum monstername	Monster nr.
1	76201 (0-40) 76202 (0-40) 76203 (0-45) 76204 (0-45) 76205 (0-40) 76206 (0-45)	24-Mar-2015	8510714
2	76201 (40-80) 76201 (80-120) 76202 (40-80) 76202 (80-110)	24-Mar-2015	8510715

Eurofins Analytico B.V.

Gildeweg 44-46
3771 NB Barneveld
P.O. Box 459
3770 AL Barneveld NL

Tel. +31 (0)34 242 63 00
Fax +31 (0)34 242 63 99
E-mail info-env@eurofins.nl
Site www.eurofins.nl

BNP Paribas S.A. 227 9245 25
VAT/BTW No. NL 8043.14.883.B01
KvK No. 09088623
IBAN: NL71BNP0227924525
BIC: BNPANL2A

Q: door RvA geaccrediteerde verrichting
A: AP04 erkende verrichting
S: AS 3000 erkende verrichting

Dit certificaat mag uitsluitend in zijn geheel worden gereproduceerd.

Akkoord
Pr.coörd.

VA

TESTEN
 RvA L010

Eurofins Analytico B.V. is ISO 14001: 2004 gecertificeerd door TÜV en erkend door het Vlaamse Gewest (OVAM en Dep. LNE), het Brusselse Gewest (BIM), het Waalse Gewest (DGRNE-OWD) en door de overheden van Frankrijk en Luxemburg (MEV).

Bijlage (A) met deelmonsterinformatie behorende bij analysecertificaat 2015032988/1

Pagina 1/1

Monster nr.	Boornr	Omschrijving	Van	Tot	Barcode	Monsteromschrijving
8510714	76203	1	0	45	0532079791	76201 (0-40) 76202 (0-40) 76203 (0-45)
8510714	76204	1	0	45	0532079788	76201 (0-40) 76202 (0-40) 76203 (0-45)
8510714	76205	1	0	40	0532079789	76201 (0-40) 76202 (0-40) 76203 (0-45)
8510714	76206	1	0	45	0532079798	76201 (0-40) 76202 (0-40) 76203 (0-45)
8510714	76201	1	0	40	0532079800	76201 (0-40) 76202 (0-40) 76203 (0-45)
8510714	76202	1	0	40	0532079797	76201 (0-40) 76202 (0-40) 76203 (0-45)
8510715	76201	2	40	80	0532079793	76201 (40-80) 76201 (80-120) 76202 (0-40) 76203 (0-45)
8510715	76202	2	40	80	0532079790	76201 (40-80) 76201 (80-120) 76202 (0-40) 76203 (0-45)
8510715	76201	3	80	120	0532079795	76201 (40-80) 76201 (80-120) 76202 (0-40) 76203 (0-45)
8510715	76202	3	80	110	0532079854	76201 (40-80) 76201 (80-120) 76202 (0-40) 76203 (0-45)



Eurofins Analytico B.V.

Gildeweg 44-46
 3771 NB Barneveld
 P.O. Box 459
 3770 AL Barneveld NL
 Tel. +31 (0)34 242 63 00
 Fax +31 (0)34 242 63 99
 E-mail info-env@eurofins.nl
 Site www.eurofins.nl

BNP Paribas S.A. 227 9245 25
 VAT/BTW No. NL 8043.14.883.B01
 KvK No. 09088623
 IBAN: NL71BNPA0227924525
 BIC: BNPANL2A

Eurofins Analytico B.V. is ISO 14001: 2004 gecertificeerd door TÜV en erkend door het Vlaamse Gewest (OVAM en Dep. LNE), het Brusselse Gewest (BIM), het Waalse Gewest (DGRNE-OWD) en door de overheden van Frankrijk en Luxemburg (MEV).

Bijlage (B) met opmerkingen behorende bij analysecertificaat 2015032988/1

Pagina 1/1

Opmerking 1)De toetswaarde van de som is gelijk aan de sommatie van $0,7 \cdot RG$ **Eurofins Analytico B.V.**

Gildeweg 44-46 Tel. +31 (0)34 242 63 00
3771 NB Barneveld Fax +31 (0)34 242 63 99
P.O. Box 459 E-mail info-env@eurofins.nl
3770 AL Barneveld NL Site www.eurofins.nl

BNP Paribas S.A. 227 9245 25
VAT/BTW No. NL 8043.14.883.B01
KvK No. 09088623
IBAN: NL71BNPA0227924525
BIC: BNPANL2A

Eurofins Analytico B.V. is ISO 14001: 2004 gecertificeerd door TÜV en erkend door het Vlaamse Gewest (OVAM en Dep. LNE), het Brusselse Gewest (BIM), het Waalse Gewest (DGRNE-OWD) en door de overheden van Frankrijk en Luxemburg (MEV).

Bijlage (C) met methodeverwijzingen behorende bij analysecertificaat 2015032988/1

Pagina 1/1

Analyse	Methode	Techniek	Methode referentie
Droge Stof	W0104	Gravimetrie	Cf. pb 3010-2 en gw. NEN-ISO 11465
Cryogeen malen AS3000	W0106	Voorbehandeling	Cf. AS3000
Organische stof (gloeirest)	W0109	Gravimetrie	Cf. pb 3010-3 en cf. NEN 5754
Lutum (fractie < 2 µm)	W0171	Sedimentatie	Cf. pb 3010-4 en cf. NEN 5753
Barium (Ba)	W0423	ICP-MS	Cf. pb 3010-5 en cf. NEN-EN-ISO 17294-2
Cadmium (Cd)	W0423	ICP-MS	Cf. pb 3010-5 en cf. NEN-EN-ISO 17294-2
Kobalt (Co)	W0423	ICP-MS	Cf. pb 3010-5 en cf. NEN-EN-ISO 17294-2
Koper (Cu)	W0423	ICP-MS	Cf. pb 3010-5 en cf. NEN-EN-ISO 17294-2
Kwik (Hg)	W0423	ICP-MS	Cf. pb 3010-5 en cf. NEN-EN-ISO 17294-2
Molybdeen (Mo)	W0423	ICP-MS	Cf. pb 3010-5 en cf. NEN-EN-ISO 17294-2
Nikkel (Ni)	W0423	ICP-MS	Cf. pb 3010-5 en cf. NEN-EN-ISO 17294-2
Lood (Pb)	W0423	ICP-MS	Cf. pb 3010-5 en cf. NEN-EN-ISO 17294-2
Zink (Zn)	W0423	ICP-MS	Cf. pb 3010-5 en cf. NEN-EN-ISO 17294-2
Minerale olie (GC) (C10 - C40)	W0202	GC-FID	Cf. pb 3010-7 en gw. NEN-EN-ISO 16703
PCB (7)	W0271	GC-MS	Cf. pb 3010-8 en gw. NEN 6980
PAK som AS3000/AP04	W0271	GC-MS	Cf. pb. 3010-6 en gw. NEN-ISO 18287
PAK (10 VROM)	W0271	GC-MS	Cf. pb. 3010-6 en gw. NEN-ISO 18287

Eurofins Analytico B.V.

Gildeweg 44-46
 3771 NB Barneveld
 P.O. Box 459
 3770 AL Barneveld NL

Tel. +31 (0)34 242 63 00
 Fax +31 (0)34 242 63 99
 E-mail info-env@eurofins.nl
 Site www.eurofins.nl

BNP Paribas S.A. 227 9245 25
 VAT/BTW No. NL 8043.14.883.B01
 KvK No. 09088623
 IBAN: NL71BNPA0227924525
 BIC: BNPANL2A

Eurofins Analytico B.V. is ISO 14001: 2004 gecertificeerd door TÜV en erkend door het Vlaamse Gewest (OVAM en Dep. LNE), het Brusselse Gewest (BIM), het Waalse Gewest (DGRNE-OWD) en door de overheden van Frankrijk en Luxemburg (MEV).

Arcadis Assen
T.a.v. M.N.J. Meuwissen
Postbus 63
9400 AB ASSEN

Analyscertificaat

Datum: 22-04-2015

Hierbij ontvangt u de resultaten van het navolgende laboratoriumonderzoek.

Certificaatnummer/Versie	2015041642/1
Uw project/verslagnummer	762
Uw projectnaam	TenneT380Kv N-W
Uw ordernummer	B02032.000377
Monster(s) ontvangen	16-04-2015

Dit certificaat mag uitsluitend in zijn geheel worden gereproduceerd.

De grondmonsters worden tot 4 weken na datum ontvangst bewaard en watermonsters tot 2 weken na datum ontvangst. Zonder tegenbericht worden de monsters nadien afgevoerd. Indien de monsters langer bewaard dienen te blijven verzoeken wij U dit exemplaar uiterlijk 1 werkdag voor afloop van de standaardbewaarperiode ondertekend aan ons te retourneren. Voor de kosten van het langer bewaren van monsters verwijzen wij naar de prijslijst.

Bewaren tot:

Datum:

Naam:

Handtekening:

Wij vertrouwen erop uw opdracht hiermee naar verwachting te hebben uitgevoerd, mocht U naar aanleiding van dit analysecertificaat nog vragen hebben verzoeken wij U contact op te nemen met de afdeling Verkoop en Advies.

Met vriendelijke groet,

Eurofins Analytico B.V.



Ing. A. Veldhuizen
Technical Manager

Eurofins Analytico B.V.

Gildeweg 44-46
3771 NB Barneveld
P.O. Box 459
3770 AL Barneveld NL

Tel. +31 (0)34 242 63 00
Fax +31 (0)34 242 63 99
E-mail info-env@eurofins.nl
Site www.eurofins.nl

BNP Paribas S.A. 227 9245 25
VAT/BTW No. NL 8043.14.883.B01
KvK No. 09088623
IBAN: NL71BNPA0227924525
BIC: BNPANL2A

Eurofins Analytico B.V. is ISO 14001: 2004 gecertificeerd door TÜV en erkend door het Vlaamse Gewest (OVAM en Dep. LNE), het Brusselse Gewest (BIM), het Waalse Gewest (DGRNE-OWD) en door de overheden van Frankrijk en Luxemburg (MEV).

Analysecertificaat

Uw project/verslagnummer	762	Certificaatnummer/Versie	2015041642/1
Uw projectnaam	TenneT380Kv N-W	Startdatum	16-04-2015
Uw ordernummer	B02032.000377	Rapportagedatum	22-04-2015/12:17
Monsternemer	Marcel la Crois	Bijlage	A, B, C
Monstermatrix	Water; Water (AS3000)	Pagina	1/2
Projectcode	2794 - Arcadis - TenneT Noord-West 380 kV		

Analyse	Eenheid	1
Metalen		
S Barium (Ba)	µg/L	330
S Cadmium (Cd)	µg/L	<0.20
S Kobalt (Co)	µg/L	<2.0
S Koper (Cu)	µg/L	<2.0
S Kwik (Hg)	µg/L	<0.050
S Molybdeen (Mo)	µg/L	6.3
S Nikkel (Ni)	µg/L	<3.0
S Lood (Pb)	µg/L	<2.0
S Zink (Zn)	µg/L	16
Vluchtige Aromatische Koolwaterstoffen		
S Benzeen	µg/L	<0.20
S Toluene	µg/L	<0.20
S Ethylbenzeen	µg/L	<0.20
S o-Xyleen	µg/L	<0.10
S m, p-Xyleen	µg/L	<0.20
S Xylenen (som) factor 0,7	µg/L	0.21 ¹⁾
BTEX (som)	µg/L	<0.90
S Naftaleen	µg/L	<0.020
S Styreen	µg/L	<0.20
Vluchtige organische halogeenkoolwaterstoffen		
S Dichloormethaan	µg/L	<0.20
S Trichloormethaan	µg/L	<0.20
S Tetrachloormethaan	µg/L	<0.10
S Trichlooretheen	µg/L	<0.20
S Tetrachlooretheen	µg/L	<0.10
S 1,1-Dichloorethaan	µg/L	<0.20
S 1,2-Dichloorethaan	µg/L	<0.20
S 1,1,1-Trichloorethaan	µg/L	<0.10
S 1,1,2-Trichloorethaan	µg/L	<0.10
S cis 1,2-Dichlooretheen	µg/L	<0.10

Nr. Monsteromschrijving	Datum monstername	Monster nr.
1 76201 (200-300)	15-Apr-2015	8538568

Q: door RvA geaccrediteerde verrichting
 A: AP04 erkende verrichting
 S: AS 3000 erkende verrichting
 V: VLAREL erkende verrichting

Dit certificaat mag uitsluitend in zijn geheel worden aereproduceerd.

Eurofins Analytico B.V.

Gildeweg 44-46
 3771 NB Barneveld
 P.O. Box 459
 3770 AL Barneveld NL
 Tel. +31 (0)34 242 63 00
 Fax +31 (0)34 242 63 99
 E-mail info-env@eurofins.nl
 Site www.eurofins.nl

BNP Paribas S.A. 227 9245 25
 VAT/BTW No. NL 8043.14.883.B01
 KvK No. 09088623
 IBAN: NL71BNPA0227924525
 BIC: BNPANL2A

Eurofins Analytico B.V. is ISO 14001: 2004 gecertificeerd door TÜV en erkend door het Vlaamse Gewest (OVAM en Dep. LNE), het Brusselse Gewest (BIM), het Waalse Gewest (DGRNE-OWD) en door de overheden van Frankrijk en Luxemburg (MEV).



Analysecertificaat

Uw project/verslagnummer	762	Certificaatnummer/Versie	2015041642/1
Uw projectnaam	TenneT380Kv N-W	Startdatum	16-04-2015
Uw ordernummer	B02032.000377	Rapportagedatum	22-04-2015/12:17
Monsternemer	Marcel la Crois	Bijlage	A, B, C
Monstermatrix	Water; Water (AS3000)	Pagina	2/2
Projectcode	2794 - Arcadis - TenneT Noord-West 380 kV		

Analyse	Eenheid	1
S trans 1,2-Dichlooretheen	µg/L	<0.10
CKW (som)	µg/L	<1.6
S Tribroommethaan	µg/L	<0.20
S Vinylchloride	µg/L	<0.10
S 1,1-Dichlooretheen	µg/L	<0.10
S 1,2-Dichloorethenen (Som) factor 0,7	µg/L	0.14 ¹⁾
S 1,1-Dichloorpropaan	µg/L	<0.20
S 1,2-Dichloorpropaan	µg/L	<0.20
S 1,3-Dichloorpropaan	µg/L	<0.20
S Dichloorpropanen som factor 0.7	µg/L	0.42
Minerale olie		
Minerale olie (C10-C12)	µg/L	<10
Minerale olie (C12-C16)	µg/L	<10
Minerale olie (C16-C21)	µg/L	<10
Minerale olie (C21-C30)	µg/L	<15
Minerale olie (C30-C35)	µg/L	<10
Minerale olie (C35-C40)	µg/L	<10
S Minerale olie totaal (C10-C40)	µg/L	<50

Nr. Monsteromschrijving

1 76201 (200-300)

Datum monstername

15-Apr-2015

Monster nr.

8538568

Eurofins Analytico B.V.

Gildeweg 44-46
3771 NB Barneveld
P.O. Box 459
3770 AL Barneveld NL

Tel. +31 (0)34 242 63 00
Fax +31 (0)34 242 63 99
E-mail info-env@eurofins.nl
Site www.eurofins.nl

BNP Paribas S.A. 227 9245 25
VAT/BTW No. NL 8043.14.883.B01
KvK No. 09088623
IBAN: NL71BNP0227924525
BIC: BNPANL2A



Q: door RvA geaccrediteerde verrichting
A: AP04 erkende verrichting
S: AS 3000 erkende verrichting
V: VLAREL erkende verrichting

Dit certificaat mag uitsluitend in zijn geheel worden aereproduceerd.

Eurofins Analytico B.V. is ISO 14001: 2004 gecertificeerd door TÜV en erkend door het Vlaamse Gewest (OVAM en Dep. LNE), het Brusselse Gewest (BIM), het Waalse Gewest (DGRNE-OWD) en door de overheden van Frankrijk en Luxemburg (MEV).



Bijlage (A) met deelmonsterinformatie behorende bij analysecertificaat 2015041642/1

Pagina 1/1

Monster nr.	Boornr	Omschrijving	Van	Tot	Barcode	Monsteromschrijving
8538568	76201	1	200	300	0691592659	76201 (200-300)
8538568	76201	2	200	300	0800331152	
8538568					0691592659	



Eurofins Analytico B.V.

Gildeweg 44-46
3771 NB Barneveld
P.O. Box 459
3770 AL Barneveld NL
Tel. +31 (0)34 242 63 00
Fax +31 (0)34 242 63 99
E-mail info-env@eurofins.nl
Site www.eurofins.nl

BNP Paribas S.A. 227 9245 25
VRT/BTW No. NL 8043.14.883.B01
KvK No. 09088623
IBAN: NL71BNPA0227924525
BIC: BNPANL2A

Eurofins Analytico B.V. is ISO 14001: 2004 gecertificeerd door TÜV en erkend door het Vlaamse Gewest (OVAM en Dep. LNE), het Brusselse Gewest (BIM), het Waalse Gewest (DGRNE-OWD) en door de overheden van Frankrijk en Luxemburg (MEV).

Bijlage (B) met opmerkingen behorende bij analysecertificaat 2015041642/1

Pagina 1/1

Opmerking 1)De toetswaarde van de som is gelijk aan de sommatie van $0,7 \cdot RG$ **Eurofins Analytico B.V.**

Gildeweg 44-46 Tel. +31 (0)34 242 63 00
3771 NB Barneveld Fax +31 (0)34 242 63 99
P.O. Box 459 E-mail info-env@eurofins.nl
3770 AL Barneveld NL Site www.eurofins.nl

BNP Paribas S.A. 227 9245 25
VAT/BTW No. NL 8043.14.883.B01
KvK No. 09088623
IBAN: NL71BNPA0227924525
BIC: BNPANL2A

Eurofins Analytico B.V. is ISO 14001: 2004 gecertificeerd door TÜV en erkend door het Vlaamse Gewest (OVAM en Dep. LNE), het Brusselse Gewest (BIM), het Waalse Gewest (DGRNE-OWD) en door de overheden van Frankrijk en Luxemburg (MEV).

Bijlage (C) met methodeverwijzingen behorende bij analysecertificaat 2015041642/1

Pagina 1/1

Analyse	Methode	Techniek	Methode referentie
Xylenen som AS3000	W0254	HS-GC-MS	Cf. pb 3130-1
Aromaten (BTEXN)	W0254	HS-GC-MS	Cf. pb 3130-1
Barium (Ba)	W0421	ICP-MS	Cf. pb 3110-3 en cf. NEN-EN-ISO 17294-2
Cadmium (Cd)	W0421	ICP-MS	Cf. pb 3110-3 en cf. NEN-EN-ISO 17294-2
Cobalt (Co)	W0421	ICP-MS	Cf. pb 3110-3 en cf. NEN-EN-ISO 17294-2
Koper (Cu)	W0421	ICP-MS	Cf. pb 3110-3 en cf. NEN-EN-ISO 17294-2
Kwik (Hg)	W0421	ICP-MS	Cf. pb 3110-3 en cf. NEN-EN-ISO 17294-2
Molybdeen (Mo)	W0421	ICP-MS	Cf. pb 3110-3 en cf. NEN-EN-ISO 17294-2
Nikkel (Ni)	W0421	ICP-MS	Cf. pb 3110-3 en cf. NEN-EN-ISO 17294-2
Lood (Pb)	W0421	ICP-MS	Cf. pb 3110-3 en cf. NEN-EN-ISO 17294-2
Zink (Zn)	W0421	ICP-MS	Cf. pb 3110-3 en cf. NEN-EN-ISO 17294-2
Styreen	W0254	HS-GC-MS	Cf. pb 3130-1
VOC1 (11)	W0254	HS-GC-MS	Cf. pb 3130-1
Tribroommethaan (Bromoform)	W0254	HS-GC-MS	Cf. pb 3130-1
Vinylchloride	W0254	HS-GC-MS	Cf. pb 3130-1
1,1-Dichlooretheen	W0254	HS-GC-MS	Cf. pb 3130-1
DiChEtheen som AS3000	W0254	HS-GC-MS	Cf. pb 3130-1
1,1-Dichloorpropaan	W0254	HS-GC-MS	Cf. pb 3130-1
1,2-Dichloorpropaan	W0254	HS-GC-MS	Cf. pb 3130-1
1,3-Dichloorpropaan	W0254	HS-GC-MS	Cf. pb 3130-1
DiChlprop. som AS300	W0254	HS-GC-MS	Cf. pb 3130-2 en gw. NEN EN ISO 15680
Minerale olie (GC) (C10 - C40)	W0215	LVI-GC-FID	Cf. pb 3110-5

Eurofins Analytico B.V.

Gildeweg 44-46
3771 NB Barneveld
P.O. Box 459
3770 AL Barneveld NL

Tel. +31 (0)34 242 63 00
Fax +31 (0)34 242 63 99
E-mail info-env@eurofins.nl
Site www.eurofins.nl

BNP Paribas S.A. 227 9245 25
VAT/BTW No. NL 8043.14.883.B01
KvK No. 09088623
IBAN: NL71BNPA0227924525
BIC: BNPANL2A

Eurofins Analytico B.V. is ISO 14001: 2004 gecertificeerd door TÜV en erkend door het Vlaamse Gewest (OVAM en Dep. LNE), het Brusselse Gewest (BIM), het Waalse Gewest (DGRNE-OWD) en door de overheden van Frankrijk en Luxemburg (MEV).

ARCADIS Regio B.V.
T.a.v. M.N.J. Meuwissen
Postbus 63
9400 AB ASSEN

Analyscertificaat

Datum: 22-04-2015

Hierbij ontvangt u de resultaten van het navolgende laboratoriumonderzoek.

Certificaatnummer/Versie	2015041650/1
Uw project/verslagnummer	762
Uw projectnaam	TenneT380Kv N-W
Uw ordernummer	B02032.000377
Monster(s) ontvangen	16-04-2015

Dit certificaat mag uitsluitend in zijn geheel worden gereproduceerd.

De grondmonsters worden tot 4 weken na datum ontvangst bewaard en watermonsters tot 2 weken na datum ontvangst. Zonder tegenbericht worden de monsters nadien afgevoerd. Indien de monsters langer bewaard dienen te blijven verzoeken wij U dit exemplaar uiterlijk 1 werkdag voor afloop van de standaardbewaarperiode ondertekend aan ons te retourneren. Voor de kosten van het langer bewaren van monsters verwijzen wij naar de prijslijst.

Bewaren tot:

Datum:

Naam:

Handtekening:

Wij vertrouwen erop uw opdracht hiermee naar verwachting te hebben uitgevoerd, mocht U naar aanleiding van dit analysecertificaat nog vragen hebben verzoeken wij U contact op te nemen met de afdeling Verkoop en Advies.

Met vriendelijke groet,

Eurofins Analytico B.V.



Ing. A. Veldhuizen
Technical Manager

Eurofins Analytico B.V.

Gildeweg 44-46
3771 NB Barneveld
P.O. Box 459
3770 AL Barneveld NL

Tel. +31 (0)34 242 63 00
Fax +31 (0)34 242 63 99
E-mail info-env@eurofins.nl
Site www.eurofins.nl

BNP Paribas S.A. 227 9245 25
VAT/BTW No. NL 8043.14.883.B01
KvK No. 09088623
IBAN: NL71BNPA0227924525
BIC: BNPANL2A

Eurofins Analytico B.V. is ISO 14001: 2004 gecertificeerd door TÜV en erkend door het Vlaamse Gewest (OVAM en Dep. LNE), het Brusselse Gewest (BIM), het Waalse Gewest (DGRNE-OWD) en door de overheden van Frankrijk en Luxemburg (MEV).

Analysecertificaat

Uw project/verslagnummer	762	Certificaatnummer/Versie	2015041650/1
Uw projectnaam	TenneT380Kv N-W	Startdatum	16-04-2015
Uw ordernummer	B02032.000377	Rapportagedatum	22-04-2015/16:33
Monsternemer	Marcel la Crois	Bijlage	A, C, D
Monstermatrix	Water; Afvalwater	Pagina	1/1
Projectcode	2794 - Arcadis - TenneT Noord-West 380 kV		

Analyse	Eenheid	1	2
Metalen			
Q Arseen (As) na ontsluiting	µg/L	5.9	3.1
Q IJzer (Fe) na ontsluiting	mg/L	7.8	0.27
IJzer (II)	mg/L	0.12	0.054
Q Fosfor totaal (P)	mg/L	0.15	<0.050
Q Fosfor totaal (P04)	mg P04/L	0.47	<0.15
Q Fosfor totaal (P205)	mg P205/L	0.35	<0.12
Fysisch-chemische analyses			
Q Droogrest onopgel. bestand. (NEN6621)	mg/L	98	24
Q Zuurstof	mg O2/L	0.3	10.2
Anorganische verbindingen & natte chemie			
Q Chemisch zuurstof verbruik (CZV)	mg/L	36	32
Q Stikstof volgens Kjeldahl (N)	mg/L	<1.0	<1.0
Q Sulfaat opgelost (S04)	mg S04/L	91	48
Q Sulfaat opgelost (S04-S)	mg S/L	30	16
Anorganische verbindingen			
Q Ammonium (NH4-N)	mg N/L	<0.050	<0.050
Q Ammonium (NH4)	mg/L	<0.065	<0.065
Q Chloride	mg/L	39	140
Biologisch en/of toxicologisch onderzoek			
Q Biochemisch zuurstof verbruik (BZV-5)	mg O2/L	1.5	1.9

Nr.	Monsterschrijving	Datum monstername	Monster nr.
1	76201a (530-630)	15-Apr-2015	8538606
2	762010W	15-Apr-2015	8538607

Eurofins Analytico B.V.

Gildeweg 44-46
3771 NB Barneveld
P.O. Box 459
3770 AL Barneveld NL

Tel. +31 (0)34 242 63 00
Fax +31 (0)34 242 63 99
E-mail info-env@eurofins.nl
Site www.eurofins.nl

BNP Paribas S.A. 227 9245 25
VAT/BTW No. NL 8043.14.883.B01
KvK No. 09088623
IBAN: NL71BNP0227924525
BIC: BNPANL2A

Q: door RvA geaccrediteerde verrichting
A: AP04 erkende verrichting
S: AS 3000 erkende verrichting
V: VLAREL erkende verrichting

Dit certificaat mag uitsluitend in zijn geheel worden aereproduceerd.

Eurofins Analytico B.V. is ISO 14001: 2004 gecertificeerd door TÜV en erkend door het Vlaamse Gewest (OVAM en Dep. LNE), het Brusselse Gewest (BIM), het Waalse Gewest (DGRNE-OWD) en door de overheden van Frankrijk en Luxemburg (MEV).

Akkoord
Pr.coörd.

VA



TESTEN
RvA LO10

Bijlage (A) met deelmonsterinformatie behorende bij analysecertificaat 2015041650/1

Pagina 1/1

Monster nr.	Boornr	Omschrijving	Van	Tot	Barcode	Monsteromschrijving
8538606	76201a	2	530	630	0660038186	76201a (530-630)
8538606	76201a	1	530	630	0580610291	
8538606	76201a	10	530	630	0660038175	
8538606	76201a	3	530	630	0640059730	
8538606	76201a	4	530	630	0640059729	
8538606	76201a	5	530	630	0640053050	
8538606	76201a	6	530	630	0640053065	
8538606	76201a	7	530	630	0620038334	
8538606	76201a	8	530	630	0800331135	
8538606	76201a	9	530	630	0691592686	
8538607	762010W	1			0580610303	762010W
8538607	762010W	10			0660038187	
8538607	762010W	2			0660038183	
8538607	762010W	3			0640059740	
8538607	762010W	4			0640059724	
8538607	762010W	5			0640059723	
8538607	762010W	6			0640059739	
8538607	762010W	7			0691592698	
8538607	762010W	8			0620038341	
8538607	762010W	9			0800331046	

Eurofins Analytico B.V.

Gildeweg 44-46
 3771 NB Barneveld
 P.O. Box 459
 3770 AL Barneveld NL
 Tel. +31 (0)34 242 63 00
 Fax +31 (0)34 242 63 99
 E-mail info-env@eurofins.nl
 Site www.eurofins.nl

BNP Paribas S.A. 227 9245 25
 VAT/BTW No. NL 8043.14.883.B01
 KvK No. 09088623
 IBAN: NL71BNPA0227924525
 BIC: BNPANL2A

Eurofins Analytico B.V. is ISO 14001: 2004 gecertificeerd door TÜV en erkend door het Vlaamse Gewest (OVAM en Dep. LNE), het Brusselse Gewest (BIM), het Waalse Gewest (DGRNE-OWD) en door de overheden van Frankrijk en Luxemburg (MEV).



Bijlage (C) met methodeverwijzingen behorende bij analysecertificaat 2015041650/1

Pagina 1/1

Analyse	Methode	Techniek	Methode referentie
Droogr. onopgel. best. (NEN 6621)	W0552	Gravimetrie	Cf. NEN 6499 en gw. NEN 6621
Fosfaat totaal (gemeten als P)	W0425	ICP-MS	Cf. NEN-EN-ISO 17294-2 en cf. CMA/2/I/B.1
Arseen (As) na ontsluiting (ICP-MS)	W0425	ICP-MS	Cf. NEN-EN-ISO 17294-2 en cf. CMA/2/I/B.1
IJzer (Fe) na ontsluiting (ICP-MS)	W0425	ICP-MS	Cf. NEN-EN-ISO 17294-2 en cf. CMA/2/I/B.1
IJzer (II)	W0510	Spectrometrie	Cf. NEN 6482
Zuurstof	W0556	Potentiometrie	Cf. NEN-ISO 5814
Chemisch zuurstof verbruik (CZY)	W0553	Titrimetrie	Cf. NEN 6633/A1:2007
Stikstof volgens Kjeldahl	W0554	Spectrometrie	Eigen meth. (NEN-ISO 5663/NEN 6604)
Sulfaat - opgelost	W0522	Spectrometrie (CFA)	Cf. NEN 6654
Ammonium	W0566	Spectrometrie	Cf. NEN 6604
Chloride	W0566	Spectrometrie	Cf. NEN 6604
Biochem. zuurstofverbr. (BZV-5)	W0556	Potentiometrie	Cf. NEN-EN1899-1& cf. NEN-ISO5814 (EN25814)



Eurofins Analytico B.V.

Gildeweg 44-46
3771 NB Barneveld
P.O. Box 459
3770 AL Barneveld NL

Tel. +31 (0)34 242 63 00
Fax +31 (0)34 242 63 99
E-mail info-env@eurofins.nl
Site www.eurofins.nl

BNP Paribas S.A. 227 9245 25
VAT/BTW No. NL 8043.14.883.B01
KvK No. 09088623
IBAN: NL71BNPA0227924525
BIC: BNPANL2A

Eurofins Analytico B.V. is ISO 14001: 2004 gecertificeerd door TÜV en erkend door het Vlaamse Gewest (OVAM en Dep. LNE), het Brusselse Gewest (BIM), het Waalse Gewest (DGRNE-OWD) en door de overheden van Frankrijk en Luxemburg (MEV).

Bijlage (D) opmerkingen aangaande de monstername en conserveringstermijn 2015041650/1

Pagina 1/1

Er zijn verschillen met de richtlijnen geconstateerd die de betrouwbaarheid van de resultaten van onderstaande monsters of analyses mogelijk hebben beïnvloed.

Analyse

De conserveringstermijn is voor de betreffende analyse overschreden.

Voorbehandeling BZV

Monster nr.

8538606

8538607

Eurofins Analytico B.V.

Gildeweg 44-46
3771 NB Barneveld
P.O. Box 459
3770 AL Barneveld NL

Tel. +31 (0)34 242 63 00
Fax +31 (0)34 242 63 99
E-mail info-env@eurofins.nl
Site www.eurofins.nl

BNP Paribas S.A. 227 9245 25
VAT/BTW No. NL 8043.14.883.B01
KvK No. 09088623
IBAN: NL71BNP0227924525
BIC: BNPANL2A

Eurofins Analytico B.V. is ISO 14001: 2004 gecertificeerd door TÜV en erkend door het Vlaamse Gewest (OVAM en Dep. LNE), het Brusselse Gewest (BIM), het Waalse Gewest (DGRNE-OWD) en door de overheden van Frankrijk en Luxemburg (MEV).



Tabel 1: Gemeten gehalten in grond met beoordeling conform de Wet Bodembescherming

Grondmonster		MMbg01			MMog01		
Certificaatcode		2015032988			2015032988		
Boring(en)		76201, 76202, 76203, 76204, 76205, 76206			76201, 76201, 76202, 76202		
Traject (m -mv)		0,00 - 0,45			0,40 - 1,20		
Humus	% ds	3,2			1,8		
Lutum	% ds	3,6			9,4		
Datum van toetsing		8-6-2015			8-6-2015		
Monsterconclusie		Voldoet aan Achtergrondwaarde			Voldoet aan Achtergrondwaarde		
Monstermelding 1							
Monstermelding 2							
Monstermelding 3							
		Meetw	GSSD	Index	Meetw	GSSD	Index
METALEN							
Barium [Ba]	mg/kg ds	<20	<45 ⁽⁶⁾		<20	<28 ⁽⁶⁾	
Cadmium [Cd]	mg/kg ds	<0,2	<0,2	-0,03	<0,2	<0,2	-0,03
Kobalt [Co]	mg/kg ds	6	18	0,02	3,8	7,4	-0,04
Koper [Cu]	mg/kg ds	<5	<7	-0,22	<5	<6	-0,23
Kwik [Hg]	mg/kg ds	0,091	0,126	-0	<0,05	<0,04	-0
Nikkel [Ni]	mg/kg ds	9,7	25,0	-0,15	11	20	-0,23
Molybdeen [Mo]	mg/kg ds	<1,5	<1,1	-0	<1,5	<1,1	-0
Lood [Pb]	mg/kg ds	11	16	-0,07	<10	<10	-0,08
Zink [Zn]	mg/kg ds	32	68	-0,12	26	45	-0,16
PAK							
Naftaleen	mg/kg ds	<0,05	<0,04		<0,05	<0,04	
Anthraceen	mg/kg ds	<0,05	<0,04		<0,05	<0,04	
Fenanthreen	mg/kg ds	<0,05	<0,04		<0,05	<0,04	
Fluorantheen	mg/kg ds	<0,05	<0,04		<0,05	<0,04	
Chryseen	mg/kg ds	<0,05	<0,04		<0,05	<0,04	
Benzo(a)anthraceen	mg/kg ds	<0,05	<0,04		<0,05	<0,04	
Benzo(a)pyreen	mg/kg ds	<0,05	<0,04		<0,05	<0,04	
Benzo(k)fluorantheen	mg/kg ds	<0,05	<0,04		<0,05	<0,04	
Indeno-(1,2,3-c,d)pyreen	mg/kg ds	<0,05	<0,04		<0,05	<0,04	
Benzo(g,h,i)peryleen	mg/kg ds	<0,05	<0,04		<0,05	<0,04	
PAK 10 VROM	mg/kg ds		<0,35	-0,03		<0,35	-0,03
Pak-totaal (10 van VROM) (0.7 facto)	mg/kg ds	<0,35			<0,35		
GECHLOREERDE KOOLWATERSTOFFEN							
PCB 28	mg/kg ds	<0,001	<0,002		<0,001	<0,004	
PCB 52	mg/kg ds	<0,001	<0,002		<0,001	<0,004	
PCB 101	mg/kg ds	<0,001	<0,002		<0,001	<0,004	
PCB 118	mg/kg ds	<0,001	<0,002		<0,001	<0,004	
PCB 138	mg/kg ds	<0,001	<0,002		<0,001	<0,004	
PCB 153	mg/kg ds	<0,001	<0,002		<0,001	<0,004	
PCB 180	mg/kg ds	<0,001	<0,002		<0,001	<0,004	
PCB (7) (som, 0.7 factor)	mg/kg ds	<0,0049			<0,0049		
PCB (som 7)	mg/kg ds		<0,015	-0,01		<0,025	0,01
OVERIGE (ORGANISCHE) VERBINDINGEN							
Minerale olie C10 - C12	mg/kg ds	<3	7 ⁽⁶⁾		<3	11 ⁽⁶⁾	
Minerale olie C12 - C16	mg/kg ds	<5	11 ⁽⁶⁾		<5	18 ⁽⁶⁾	
Minerale olie C16 - C21	mg/kg ds	<5	11 ⁽⁶⁾		<5	18 ⁽⁶⁾	
Minerale olie C21 - C30	mg/kg ds	<11	24 ⁽⁶⁾		<11	39 ⁽⁶⁾	
Minerale olie C30 - C35	mg/kg ds	<5	11 ⁽⁶⁾		<5	18 ⁽⁶⁾	
Minerale olie C35 - C40	mg/kg ds	<6	13 ⁽⁶⁾		<6	21 ⁽⁶⁾	
Minerale olie C10 - C40	mg/kg ds	<35	<77	-0,02	<35	<123	-0,01
OVERIG							
Droge stof	% m/m	81,4	81,4 ⁽⁶⁾		76	76 ⁽⁶⁾	
Lutum	ds % (m/m)	3,6			9,4		
Organische stof (humus)	ds % (m/m)	3,2			1,8		

Grondmonster		MMbg01	MMog01
Certificaatcode		2015032988	2015032988
Boring(en)		76201, 76202, 76203, 76204, 76205, 76206	76201, 76201, 76202, 76202
Traject (m -mv)		0,00 - 0,45	0,40 - 1,20
Humus	% ds	3,2	1,8
Lutum	% ds	3,6	9,4
Datum van toetsing		8-6-2015	8-6-2015
Monsterconclusie		Voldoet aan Achtergrondwaarde	Voldoet aan Achtergrondwaarde
	ds		
Gloeirest	% (m/m) ds	96,6	97,5

----- : Geen toetsnorm aanwezig
 < : kleiner dan de detectielimiet
 8,88 : <= Achtergrondwaarde
 8,88 : <= Interventiewaarde
 8,88 : > Interventiewaarde
 6 : Heeft geen normwaarde
 # : verhoogde rapportagegrens
 GSSD : Gestandaardiseerde meetwaarde
 Index : (GSSD - AW) / (I - AW)

- Getoetst via de BoToVa service, versie 2.0.0 -

Tabel 2: Normwaarden conform de Wet Bodembescherming

		AW	WO	IND	I
METALEN					
Cadmium [Cd]	mg/kg ds	0,6	1,2	4,3	13
Kobalt [Co]	mg/kg ds	15	35	190	190
Koper [Cu]	mg/kg ds	40	54	190	190
Kwik [Hg]	mg/kg ds	0,15	0,83	4,8	36
Nikkel [Ni]	mg/kg ds	35	39	100	100
Molybdeen [Mo]	mg/kg ds	1,5	88	190	190
Lood [Pb]	mg/kg ds	50	210	530	530
Zink [Zn]	mg/kg ds	140	200	720	720
PAK					
PAK 10 VROM	mg/kg ds	1,5	6,8	40	40
GECHLOREERDE KOOLWATERSTOFFEN					
PCB (som 7)	mg/kg ds	0,02	0,04	0,5	1
OVERIGE (ORGANISCHE) VERBINDINGEN					
Minerale olie C10 - C40	mg/kg ds	190	190	500	5000

Tabel 3: Gemeten concentraties in grondwater met beoordeling conform de Wet Bodembescherming

Watermonster		76201-1-1		
Datum		15-4-2015		
Filterdiepte (m -mv)		1,60 - 2,60		
Datum van toetsing		8-6-2015		
Monsterconclusie		Overschrijding Streefwaarde		
Monstermelding 1				
Monstermelding 2				
Monstermelding 3				
		Meetw	GSSD	Index
METALEN				
Barium [Ba]	µg/l	330	330	0,49
Cadmium [Cd]	µg/l	<0,2	<0,1	-0,05
Kobalt [Co]	µg/l	<2	<1	-0,24
Koper [Cu]	µg/l	<2	<1	-0,23
Kwik [Hg]	µg/l	<0,05	<0,04	-0,04
Nikkel [Ni]	µg/l	<3	<2	-0,22
Molybdeen [Mo]	µg/l	6,3	6,3	0
Lood [Pb]	µg/l	<2	<1	-0,23
Zink [Zn]	µg/l	16	16	-0,07
PAK				
Naftaleen	µg/l	<0,02	<0,01	0
PAK 10 VROM	-		<0,00020 ⁽¹¹⁾	
GECHLOREERDE KOOLWATERSTOFFEN				
1,1-Dichloorpropaan	µg/l	<0,2	<0,1	
1,3-Dichloorpropaan	µg/l	<0,2	<0,1	
Tribroommethaan (bromofom)	µg/l	<0,2	<0,1 ⁽¹⁴⁾	
Tetrachloormethaan (Tetra)	µg/l	<0,1	<0,1	0,01
1,1-Dichloorethaan	µg/l	<0,2	<0,1	-0,01
1,2-Dichloorethaan	µg/l	<0,2	<0,1	-0,02
1,2-Dichloorpropaan	µg/l	<0,2	<0,1	
1,1,1-Trichloorethaan	µg/l	<0,1	<0,1	0
1,1,2-Trichloorethaan	µg/l	<0,1	<0,1	0
Trichlooretheen (Tri)	µg/l	<0,2	<0,1	-0,05
Tetrachlooretheen (Per)	µg/l	<0,1	<0,1	0
Vinylchloride	µg/l	<0,1	<0,1	0,02
Dichloorpropanen (0,7 som, 1, 1+1,2+1,3)	µg/l	0,42		
1,2-Dichloorethenen (som, 0,7 facto)	µg/l	<0,14		
Dichloormethaan	µg/l	<0,2	<0,1	0
Trichloormethaan (Chloroform)	µg/l	<0,2	<0,1	-0,01
cis + trans-1,2-Dichlooretheen	µg/l		<0,14	0,01
1,1-Dichlooretheen	µg/l	<0,1	<0,1	0,01
cis-1,2-Dichlooretheen	µg/l	<0,1	<0,1	
trans-1,2-Dichlooretheen	µg/l	<0,1	<0,1	
Dichloorpropaan	µg/l		<0,42	-0
CKW (som)	µg/l	<1,6		
AROMATISCHE VERBINDINGEN				
Xylenen (som, 0,7 factor)	µg/l	<0,21		
BTEX (som)	µg/l	<0,9	0,6 ⁽⁶⁾	
Styreen (Vinylbenzeen)	µg/l	<0,2	<0,1	-0,02
Benzeen	µg/l	<0,2	<0,1	-0
Ethylbenzeen	µg/l	<0,2	<0,1	-0,03
Tolueen	µg/l	<0,2	<0,1	-0,01
Xylenen (som)	µg/l		<0,21	0
meta-/para-Xyleen (som)	µg/l	<0,2	<0,1	

Watermonster		76201-1-1		
Datum		15-4-2015		
Filterdiepte (m -mv)		1,60 - 2,60		
Datum van toetsing		8-6-2015		
Monsterconclusie		Overschrijding Streefwaarde		
ortho-Xyleen	µg/l	<0,1	<0,1	
Som 16 Aromatische oplosmiddelen	µg/l		<0,77 ^(2,14)	
OVERIGE (ORGANISCHE) VERBINDINGEN				
Minerale olie C10 - C12	µg/l	<10	7 ⁽⁶⁾	
Minerale olie C12 - C16	µg/l	<10	7 ⁽⁶⁾	
Minerale olie C16 - C21	µg/l	<10	7 ⁽⁶⁾	
Minerale olie C21 - C30	µg/l	<15	11 ⁽⁶⁾	
Minerale olie C30 - C35	µg/l	<10	7 ⁽⁶⁾	
Minerale olie C35 - C40	µg/l	<10	7 ⁽⁶⁾	
Minerale olie C10 - C40	µg/l	<50	<35	-0,03

-----	: Geen toetsnorm aanwezig
<	: kleiner dan de detectielimiet
8,88	: <= Streefwaarde
8,88	: > Streefwaarde
8,88	: > Interventiewaarde
11	: Enkele parameters ontbreken in de berekening van de somfractie
14	: Streefwaarde ontbreekt zorgplicht van toepassing
2	: Enkele parameters ontbreken in de som
6	: Heeft geen normwaarde
#	: verhoogde rapportagegrens
GSSD	: Gestandaardiseerde meetwaarde
Index	: (GSSD - S) / (I - S)

- Getoetst via de BoToVa service, versie 2.0.0 -

Tabel 4: Normwaarden conform de Wet Bodembescherming

		S	S Diep	Indicatief	I
METALEN					
Barium [Ba]	µg/l	50	200		625
Cadmium [Cd]	µg/l	0,4	0,06		6
Kobalt [Co]	µg/l	20	0,7		100
Koper [Cu]	µg/l	15	1,3		75
Kwik [Hg]	µg/l	0,05	0,01		0,3
Nikkel [Ni]	µg/l	15	2,1		75
Molybdeen [Mo]	µg/l	5	3,6		300
Lood [Pb]	µg/l	15	1,7		75
Zink [Zn]	µg/l	65	24		800
PAK					
Naftaleen	µg/l	0,01			70
GECHLOREERDE KOOLWATERSTOFFEN					
Tribroommethaan (bromoform)	µg/l				630
Tetrachloormethaan (Tetra)	µg/l	0,01			10
1,1-Dichloorethaan	µg/l	7			900
1,2-Dichloorethaan	µg/l	7			400
1,1,1-Trichloorethaan	µg/l	0,01			300
1,1,2-Trichloorethaan	µg/l	0,01			130
Trichlooretheen (Tri)	µg/l	24			500
Tetrachlooretheen (Per)	µg/l	0,01			40
Vinylchloride	µg/l	0,01			5
Dichloormethaan	µg/l	0,01			1000
Trichloormethaan (Chloroform)	µg/l	6			400

		S	S Diep	Indicatief	I
cis + trans-1,2-Dichlooretheen	µg/l	0,01			20
1,1-Dichlooretheen	µg/l	0,01			10
Dichloorpropaan	µg/l	0,8			80
AROMATISCHE VERBINDINGEN					
Styreen (Vinylbenzeen)	µg/l	6			300
Benzeen	µg/l	0,2			30
Ethylbenzeen	µg/l	4			150
Tolueen	µg/l	7			1000
Xylenen (som)	µg/l	0,2			70
Som 16 Aromatische oplosmiddelen	µg/l			150	
OVERIGE (ORGANISCHE) VERBINDINGEN					
Minerale olie C10 - C40	µg/l	50			600

Toetsingskader

WET BODEMBESCHERMING

Toetsing van de analyseresultaten van grond- en grondwater heeft plaatsgevonden aan de hand van het toetsingskader zoals gedefinieerd in de bijlage 1 van de Circulaire bodemsanering van 1 juli 2013 (BoToVa). Onderstaande toetswaarden worden gehanteerd om de mate van bodemverontreiniging weer te geven. De toetswaarden zijn gebaseerd op humaan-toxicologische en ecotoxicologische uitgangspunten (RIVM studies) en beleidsmatige overwegingen (NOBO rapport).

- **Interventiewaarden (I)**
De interventiewaarden bodemsanering geven het concentratieniveau voor verontreinigingen in grond en grondwater aan waarboven ernstige vermindering of dreigende vermindering optreedt van de functionele eigenschappen die de bodem heeft voor mens, plant en dier. Bij gehalten boven de interventiewaarde is mogelijk sprake van (een geval van) ernstige verontreiniging en is er mogelijk een saneringsnoodzaak.
- **Streefwaarden grondwater (S)**
De streefwaarden gelden als referentiewaarden en hebben betrekking op de in de natuur voorkomende achtergrondwaarden in het grondwater of op detectiegrenzen bij stoffen die niet in natuurlijk milieu voorkomen.
- **Achtergrondwaarden grond (AW2000)**
De achtergrondwaarden gelden als referentiewaarden waar relatief onbelaste gebieden (natuur en landbouwgebieden) voor 95 % aan voldoen. Grond die aan de AW2000 voldoet is blijvend geschikt voor alle bodemfuncties (waaronder moestuin, natuur en landbouw).
- **Tussenwaarde ($\frac{1}{2}$ (AW2000+I)) resp. ($\frac{1}{2}$ (S+I))**
De tussenwaarde is een grens die aan geeft dat er een nader onderzoek noodzakelijk is.

De gemeten gehalten voor grond zijn voor het lutum en organische stof percentage gecorrigeerd naar de standaardbodem met 25% lutum en 10% organische stof. Hierna is getoetst aan de hierboven genoemde toetswaarden.

BESLUIT BODEMKWALITEIT

Op toepassing van grond en baggerspecie (op of in de landbodem en in oppervlaktewater en verspreiding van baggerspecie in oppervlaktewater) is het Besluit bodemkwaliteit van toepassing. Daarin kunnen lokale (water)bodembeheerders kiezen tussen generiek en gebiedspecifiek beleid of het overgangsbeleid.

Gebiedspecifiek beleid

Met het gebiedspecifiek beleid kunnen lokale landbodem en waterkwaliteitsbeheerders zelf bodemkwaliteitsnormen vaststellen. Als randvoorwaarden geldt dat sprake moet zijn van stand-still op gebiedsniveau. De normen in het gebiedspecifieke kader worden lokale Maximale waarden genoemd.

Generiek beleid

Binnen het generieke (landelijke) beleid is het toetsingskader gebaseerd op een klassenindeling voor kwaliteit en functie. Uitgangspunt bij toepassing van grond en baggerspecie binnen het generieke kader is, dat de kwaliteit moet aansluiten bij de functie van de bodem en dat de lokale (water)bodemkwaliteit op klasse niveau niet mag verslechteren en waar mogelijk verbetert. Het toetsingskader is vastgelegd in de Regeling Bodemkwaliteit van 2007 (en de daarop volgende wijzigingen in april 2009, november 2010, januari 2013 en juli 2013).

Landbodem

- Binnen het generieke kader zijn voor toepassing op landbodem twee functieklassen onderscheiden waar verruimde kwaliteitsnormen van toepassing zijn: Wonen en Industrie.
- De indeling van de kwaliteit van toe te passen partijen grond is als volgt:
- Vrij toepasbaar. Een partij grond is vrij toepasbaar wanneer deze voldoet aan de achtergrondwaarden. Bij toetsing aan de achtergrondwaarden wordt echter wel een versoepelende toetsingsregel toegepast:
De kwaliteit van de grond of baggerspecie overschrijdt niet de achtergrondwaarden als bij meting van 7-16 parameters het rekenkundig gemiddelde gehalten van maximaal 2 stoffen verhoogd zijn ten opzichte van de achtergrondwaarden.
- Bodemkwaliteitsklasse wonen. Een partij grond voldoet aan de bodemkwaliteitsklasse wonen indien deze de maximale waarden van bodemkwaliteitsklasse wonen niet overschrijdt.
- Bodemkwaliteitsklasse industrie. Een partij grond voldoet aan de bodemkwaliteitsklasse industrie indien deze de maximale waarden van bodemkwaliteitsklasse industrie niet overschrijdt.
- Niet toepasbaar. Een partij grond is niet toepasbaar wanneer deze niet voldoet aan de maximale waarden van bodemfunctieklasse industrie.

Waterbodem

In het generieke toetsingskader wordt de kwaliteit van bodem onder oppervlaktewater uitgedrukt in “voldoet aan de achtergrondwaarden” of kwaliteitsklasse A of B:

- Achtergrondwaarden. Een partij grond of baggerspecie is vrij toepasbaar wanneer deze voldoet aan de achtergrondwaarden. Bij toetsing aan de achtergrondwaarden wordt echter wel een versoepelende toetsingsregel toegepast:
De kwaliteit van de grond of baggerspecie overschrijdt niet de achtergrondwaarden als bij meting van 7-16 parameters het rekenkundig gemiddelde gehalten van maximaal 2 stoffen verhoogd zijn ten opzichte van de achtergrondwaarden.
- Kwaliteitsklasse A. Er is sprake van kwaliteitsklasse A indien de rekenkundige gemiddelden van de gehalten van de gemeten stoffen in de bodem of in de bodemkwaliteitszone de achtergrondwaarden overschrijden, maar niet de maximale waarden voor kwaliteitsklasse A.
- Kwaliteitsklasse B. Er is sprake van kwaliteitsklasse B indien de rekenkundige gemiddelden van de gehalten van de gemeten stoffen in de bodem of in de bodemkwaliteitszone de maximale waarden voor kwaliteitsklasse A overschrijden, maar niet de maximale waarden voor kwaliteitsklasse B.

Kwaliteitsborging

De genoemde werkzaamheden zijn uitgevoerd in overeenstemming met de regelgeving die bekend is onder de naam Kwalibo (=kwaliteitsborging in het bodembeheer). ARCADIS Nederland B.V., vestiging Assen en uitvoerend Veldwerkbureau Poelsema zijn gecertificeerd en erkend voor de genoemde werkzaamheden. Dit houdt in dat:




- § de werkzaamheden conform BRL SIKB 2000 en VKB-protocol 2001, 2002 en 2003 zijn uitgevoerd door een gecertificeerd en erkend bedrijf. Dit rapport draagt daarom het keurmerk 'kwaliteitswaarborg bodembeheer SIKB'.
- § de veldwerkzaamheden zijn uitgevoerd door erkende medewerkers;
- § de grond- en grondwatermonsters zijn (voor)behandeld middels de AS3000 methode in het door de Raad voor de Accreditatie erkende laboratorium Eurofins Analytico te Barneveld.



Conform de eisen uit de BRL SIKB 2000 melden wij het volgende:

- § De werkzaamheden waarop deze rapportage betrekking heeft, zijn conform BRL SIKB 2000 getoetst op partijdigheid. Daarom vermelden wij dat de uitvoerder van het veldwerk voor milieuhygiënisch bodemonderzoek een ander is dan de eigenaar van het terrein waarop het veldwerk betrekking heeft.

Colofon / Verantwoording uitvoering veldwerkzaamheden (BRL 2000)

Colofon					
Uitvoering:	Poelsema Veldwerkbureau De Kampen 19 8325 DD Vollenhove Tel: 0527-242000 Fax: 0527-241730 www.poelsemaveldwerk.nl e-mail: info@poelsemaveldwerk.nl			 Poelsema <i>veldwerkbureau</i>	
Opdrachtgever:	ARCADIS Nederland BV				
Projectnaam:	TenneT 380 KV Noord-West				
Projectnummer:	B02032.000377, mastlocatie 762				
Verantwoording					
	<i>VKB Protocol</i>	<i>Naam veldwerker</i>	<i>(start)datum</i>	<i>Paraaf</i>	
Verklaring werkzaamheden uitgevoerd in onafhankelijkheid van de opdrachtgever en conform de eisen van de BRL 2000 en onderliggende protocollen	2001	M P. la Crois	24-03-2015		
	2002	M P. la Crois	15-04-2015		
	2003	M.P la Crois			
	2018				
	<i>VKB Protocol</i>	<i>Omschrijving afwijking</i>			
Afgeweken van BRL 2000	2001				
	2002				
	2003				
	2018				

- *VKB P-2001: plaatsen van handboringen en peilbuizen, maken van boorbeschrijvingen, nemen van grondmonsters en waterpassen*
- *VKB P-2002: nemen van grondwatermonsters*
- *VKB P-2003: veldwerk bij milieuhygiënisch waterbodemonderzoek*
- *VKB P-2018: locatie-inspectie en monsterneming van asbest in bodem*

6 Archeologisch onderzoek

Verantwoording

Titel: Archeologisch onderzoek: Project: Noord – West 380 kV
Deelgebied: 1
Mastnummer: 762

Projectnummer: B02032.000377.001

Referentienummer: T206878

Revisie: 1.0

Datum: 19 oktober 2015

Auteur(s): W.A. Ytsma (ARCADIS) & E. Goossens (RAAP)

Gecontroleerd door: D.G. Bedeaux (ARCADIS)

Goedgekeurd door: J. Assink

Paraaf goedgekeurd:



Contact: TenneT380kVnw@ARCADIS.nl

Bevoegd gezag: Gemeente Eemsmond
Contactpersoon: B. Moes

Aanleiding: Bodemverstorende werkzaamheden mast 762

Archeoregio: Fries-Gronings kleigebied

AMK-terrein: Niet van toepassing

Archis2: 53945

Documentatie (beheer en plaats): ARCADIS & RAAP Archeologisch Adviesbureau, regio Noord en Oost

INHOUDSOPGAVE

Samenvatting

6.1 Inleiding

6.2 Bureauonderzoek

6.3 Veldonderzoek

6.4 Conclusies en aanbevelingen

Literatuur en bronnen

6.5 Bijlagen H6

Bijlage 6-1: Ligging onderzoeksgebied op topografische ondergrond met archeologische gegevens.

Bijlage 6-2: Ligging onderzoeksgebied op de archeologische verwachtingskaart en beleidsadvieskaart gemeente Eemsmond.

Bijlage 6.3: Ligging boorpunten veldonderzoek.

Samenvatting

Volgens ARCHIS bevinden zich in het onderzoeksgebied geen bekende archeologische resten.

Er komen geen historische elementen voor.

Op basis van het bureauonderzoek wordt aan het plangebied een lage archeologische verwachting toegekend. De verwachting geldt voor alle archeologische perioden.

Op basis van het bureauonderzoek en cultuurtechnische en milieuhygiënische booronderzoek wordt geen aanvullend onderzoek geadviseerd.

6.1 Inleiding

6.1.1 Aanleiding en beleidskader

Binnen het geheel van de vergunningaanvragen is ook archeologisch vooronderzoek verplicht gesteld. Dit omdat bij graafwerkzaamheden ten behoeve van de funderingen van de nieuwe bi-pole masten mogelijk behoudenswaardige aanwezige archeologische resten beschadigd of zelfs vernietigd kunnen worden. Daartoe is er in eerste instantie een bureauonderzoek uitgevoerd om tot een gespecificeerde archeologische verwachting voor het plangebied te komen. Ter toetsing hiervan zijn vervolgens verkennende boringen verricht.

De Wet op de archeologische monumentenzorg (Wamz) is 1 september 2007 in werking getreden. Hiermee zijn de uitgangspunten van het Europese Verdrag van Malta binnen de Nederlandse wetgeving geïmplementeerd. Het belangrijkste uitgangspunt van de nieuwe wet is om archeologische resten in de ondergrond (ter plekke) te behouden, omdat de bodem nu eenmaal de beste conserveringsomgeving is (behoud in-situ).

Het onderzoek is uitgevoerd volgens de normen van de archeologische beroepsgroep (zie artikel 24 van het Besluit archeologische monumentenzorg). De Kwaliteitsnorm Nederlandse Archeologie (KNA, versie 3.2), beheerd door de Stichting Infrastructuur Kwaliteitsborging Bodembeheer (SIKB; www.sikb.nl), geldt in de praktijk als richtlijn. Deze is aangevuld met door de diverse overheden geldende richtlijnen voor archeologisch onderzoek.

6.1 Bureauonderzoek

6.1.2 Doelstelling

In het voortraject is door Archeologic een Achtergronddocument Archeologie MER Noord-West 380 kV opgesteld. Hierin zijn onder meer het initiatief en de verschillende alternatieven nader beschreven en zijn de alternatieven met elkaar vergeleken op milieueffecten wat betreft archeologie. Daarnaast is door The Missing Link een Archeologieplan Noord-West 380 kV opgesteld. Dit archeologieplan geeft informatie voor het inpassingsplan en het aanvragen van eventuele vergunningen. In opdracht van ARCADIS heeft RAAP Archeologisch Adviesbureau in oktober 2012 in het kader van de archeologische monumentenzorg een archeologisch bureauonderzoek uitgevoerd conform het PvE. Dit bureauonderzoek betreft een detaillering van deze onderzoeken op mastniveau.

Het onderzoek dient te worden uitgevoerd omdat realisatie van de plannen kan leiden tot aantasting of vernietiging van (mogelijk) aanwezige behoudenswaardige archeologische resten. Het doel van het bureauonderzoek is het verwerven van informatie, aan de hand van bestaande bronnen, over bekende of verwachte archeologische waarden in, of in de nabije omgeving van, het onderzoeksgebied, om daarmee vast te stellen of er behoudenswaardige archeologische resten aanwezig zijn die (mogelijk) bedreigd worden door de geplande inrichting. Verder dient het bureauonderzoek inzicht te geven in de aard van mogelijk aanwezige behoudenswaardige archeologische resten én de fysieke kenmerken om deze effectief op te sporen, of verder te waarderen. Het archeologisch bureauonderzoek is gebaseerd op VKA 2.8. Voor het kaartmateriaal is dan ook gebruik gemaakt van VKA 2.8. De cultuurtechnische en milieuhygiënische boringen worden tevens door ARCADIS beoordeeld.

Het oorspronkelijke bureauonderzoek is in 2012 opgesteld op basis van het voorkeursalternatief 2.0. In 2015 is het voorkeursalternatief 2.8 van kracht geworden. Het verschil tussen VKA 2.0 en VKA 2.8

betrof voor voorliggende mast meer dan 100 meter. Daarom is in april 2015 het bureauonderzoek geactualiseerd en opnieuw uitgevoerd. Voorliggend bureauonderzoek betreft dus het voorkeursalternatief 2.8.

6.1.3 Geomorfologie en bodem

Geomorfologie volgens geomorfologische kaart:

Geomorfologiecode: 2M32

Geomorfologieomschrijving: Zeeboezem

Bodem volgens bodemkaart:

Bodemcode: Mn15A-VI

Bodemomschrijving: Kalkrijke poldervaaggronden; lichte zavel, profielverloop 5

6.1.4 Archeologie

Bekende archeologische resten (ARCHIS)

Volgens ARCHIS bevinden zich in het onderzoeksgebied geen bekende archeologische resten.

Bekende archeologische gegevens uit andere bronnen

De kadastrale minuut uit circa 1832 bevat geen concrete aanwijzingen voor de aanwezigheid van archeologische resten in het onderzoeksgebied.

Voorgaand archeologisch onderzoek (ARCHIS)

In het onderzoeksgebied is niet eerder archeologisch onderzoek uitgevoerd.

In het plangebied is niet eerder archeologisch onderzoek uitgevoerd.

6.1.5 Archeologische verwachting volgens bekende bronnen

Op de archeologische verwachtingskaart en beleidsadvieskaart gemeente Eemsmond geldt voor het plangebied de verwachting: laag. Daarmee geldt geen onderzoeksplicht.

6.1.6 Gespecificeerde archeologische verwachting

Op basis van het voorkomen van zeeboezem geldt in het plangebied een lage archeologische verwachting voor resten uit alle archeologische perioden

6.1.7 Onderzoeksvorstel vervolgonderzoek

Op basis van het bureauonderzoek wordt geen aanvullend onderzoek geadviseerd.

6.2 *Veldonderzoek*

6.2.1 Werkwijze

Op deze mastlocatie zijn cultuurtechnische en milieuhygiënische boringen uitgevoerd waarbij het profiel bodemkundig is beschreven. Deze bodemprofielen zijn geïnterpreteerd door een archeoloog om te bepalen of aanvullend karterend onderzoek noodzakelijk is.

6.2.2 Resultaten

Uit het booronderzoek zijn geen aanvullende aanwijzingen gekomen om de conclusie uit paragraaf 6.2.6 te wijzigen.

6.2.3 Consequenties van de voorgenomen ingrepen

Omdat de bodemverstorende werkzaamheden tot 3 meter –mv gaan plaats vinden, kunnen eventueel aanwezige archeologische waarden worden verstoord.

6.3 Conclusies en aanbevelingen

6.3.1 Conclusies

Op basis van het voorkomen van een zeeboezem geldt in het plangebied een lage archeologische verwachting voor resten uit alle archeologische perioden.

6.3.2 Aanbevelingen

Op basis van bovenstaande conclusies wordt aanbevolen geen archeologisch veldonderzoek uit te voeren en het plangebied vrij te geven voor ontwikkeling. Dit advies dient door het bevoegd gezag te worden bekrachtigd.

Literatuur en bronnen

Beek, J.L. van & P.C. Vos (Deltares), 2008. Regio Noord-Groningen, gemeenten De Marne, Winsum, Bedum, Ten Boer, Loppersum, Eemsum, Appingedam en Delfzijl: archeologische verwachtingskaart en beleidsadvieskaart. RAAP-rapport 1732

Eijk, van, C. & J.A. de Jong, 2010 (concept): Achtergrondrapport archeologie MER Noord-West 380 kV, ArcheoLogicrapport 118, Woerden.

Hornikx, S. en C. van Eijk 2011: Onderzoeksstrategie en eisen voor het archeologisch inventariserend booronderzoek binnen het VKA, Noord-West 380 kV, TML-Notitie 378, Woerden.

Jong, J. de, Archeologieplan Noord-West 380 kV. 2012 (concept) kaartmateriaal. The Missing Link rapport TML 212. Project 1402. Woerden.

www.archis.nl

www.dinoloket.nl

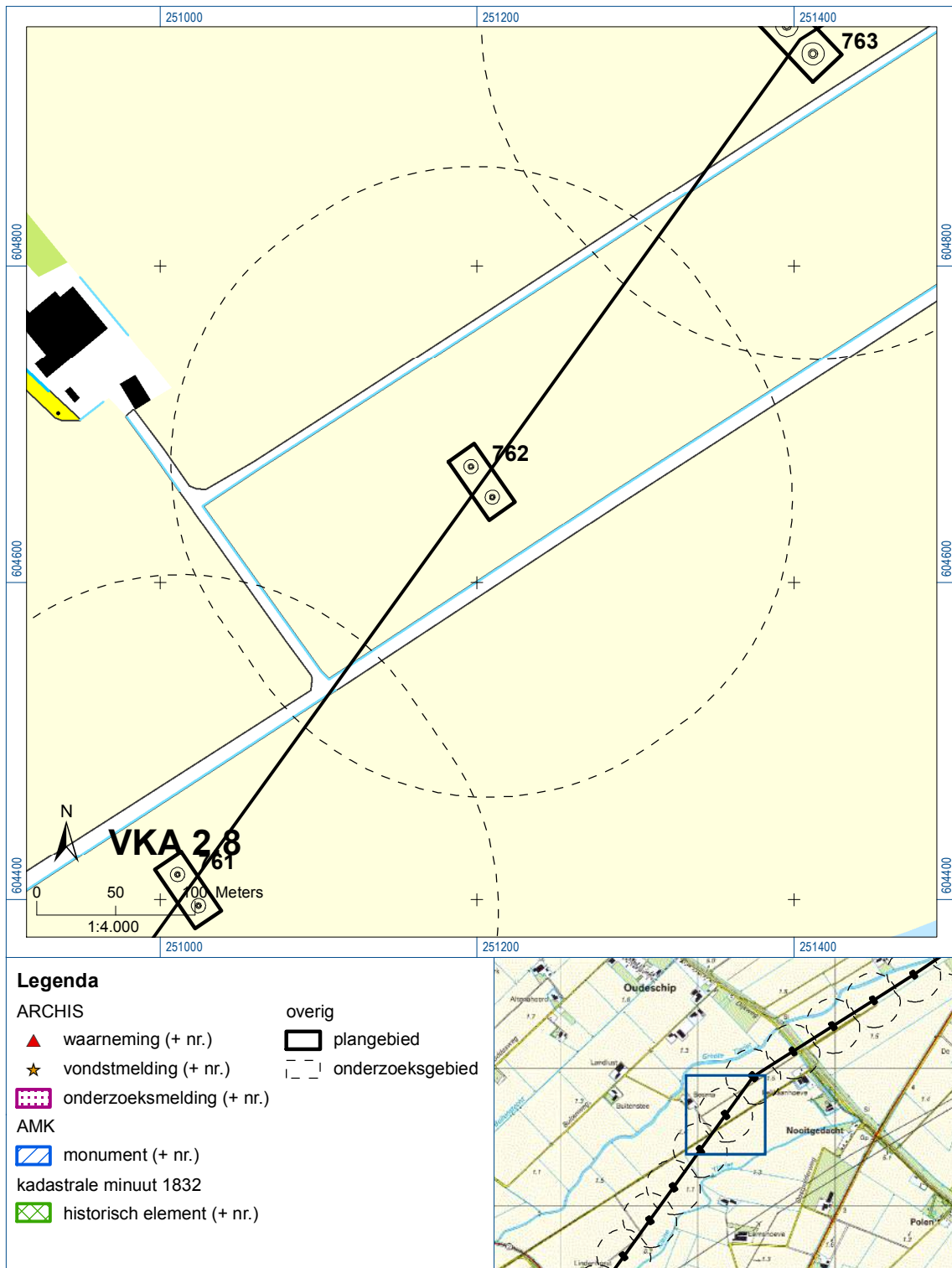
www.watwaswaar.nl

6.4 Bijlagen H6

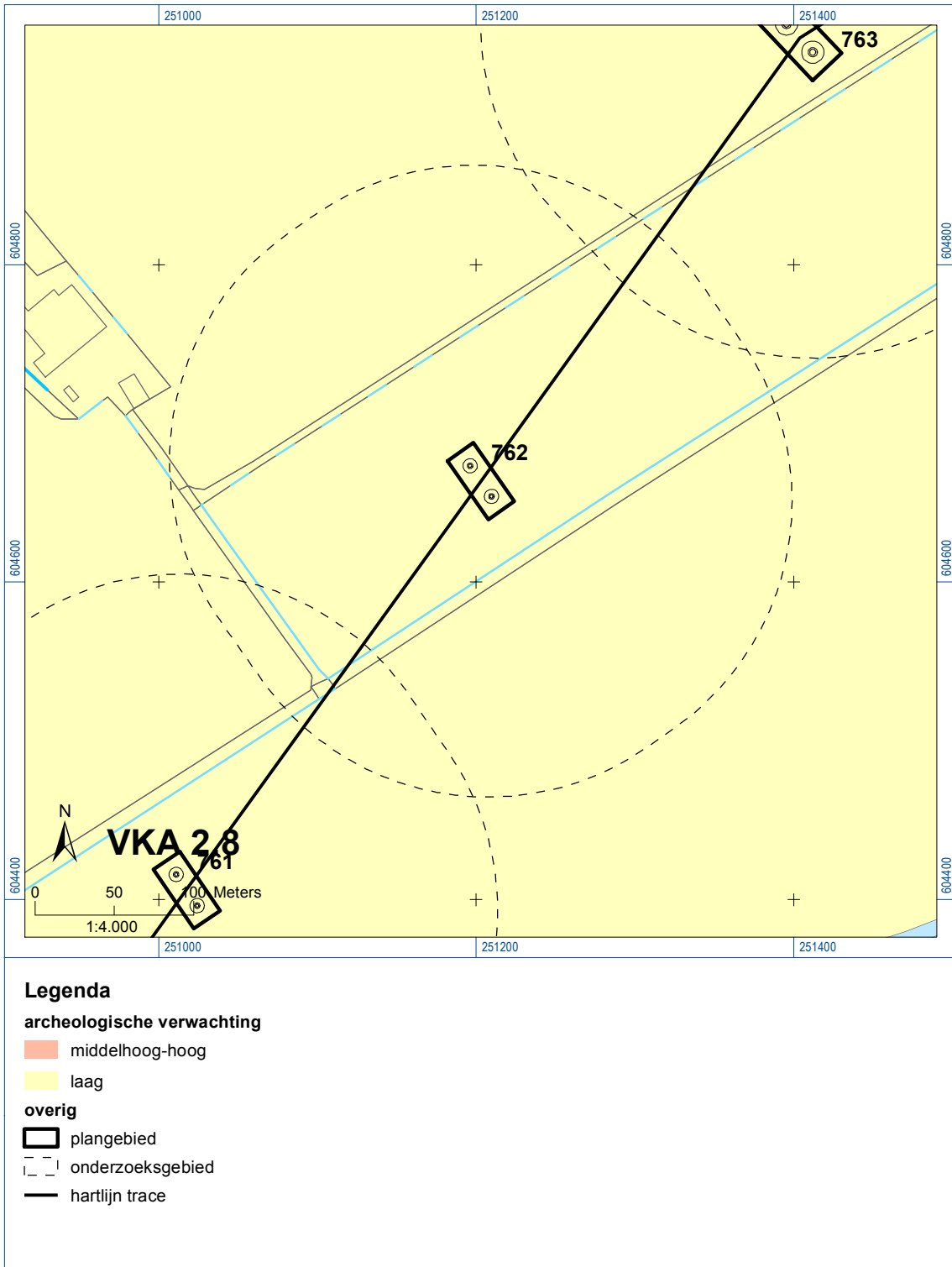
Bijlage 6-1: Ligging onderzoeksgebied op topografische ondergrond met archeologische gegevens.

Bijlage 6-2: Ligging onderzoeksgebied op de archeologische verwachtingskaart en beleidsadvieskaart gemeente Eemsum.

Bijlage 6.3: Ligging boorpunten veldonderzoek.

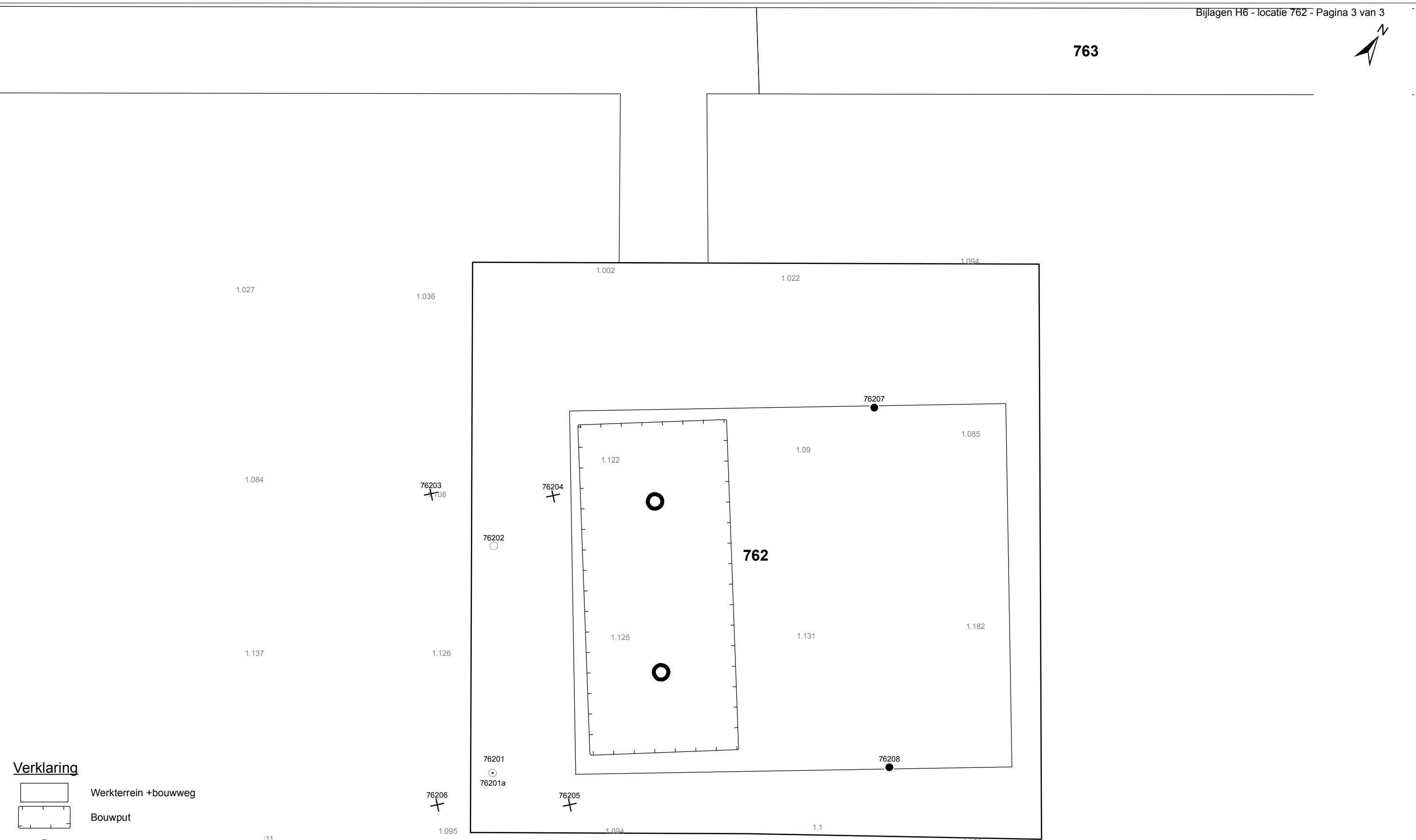


Bijlage 6-1: Ligging onderzoeksgebied op topografische ondergrond met archeologische gegevens.











Bijlage 6-2: Ligging onderzoeksgebied op de archeologische verwachtingskaart.

763



Verklaring

-  Werkterrein + bouwweg
-  Bouwput
-  Masten
-  Locatie boring tot 0,50 m-mv
-  Locatie boring tot 1,20 m-mv
-  Locatie boring tot 4,00 m-mv
-  Locatie boring + peilbuis



Locatie VKA versie 2.8
Bouwweg VKA versie 2.8.2

TITEL		ARCHEOLOGIE KAART MAST :		762	
		Noord - West 380 kV			
STATUS	GETEKEND DOOR	AFD.	PAR.	OPDRACHTGEVER	
	D. Dobri			TenneT	
	GECONTROLEERD DOOR	AFD.	PAR.	OMSCHRIJVING WIJZIGING	GETEKEND BIJ
	E. Aldershof				ARCADIS
	VOOR AKKOORD	AFD.	PAR.	SCHAAL	DATUM 1e UITGAVE
	J. Assink			1:500	02.06.2015
				DATUM WIJZIGING	
VAKGEBIED	TEK. SOORT	PROJECT NR.	FORMAT	NUMMER	WIJZ. NR.
			A3	Mast nr. 762	1

7 Explosievenonderzoek

7.1 Inleiding

Op 27 september 2012 is door Leemans Speciaalwerken in opdracht van ARCADIS het rapport van vooronderzoek aan TenneT TSO B.V. Het betreft het vooronderzoek naar conventionele explosieven uit de tweede wereldoorlog in de gemeenten Bedum, Delfzijl, Eemsum, Groningen, Loppersum, Winsum en Zuidhorn (kenmerk *Vooronderzoek S2012.002 – deel 1*).

7.2 Uitvoering

Voor een beschrijving van de uitvoering verwijzen wij naar bovengenoemd rapport.

7.3 Resultaten

Uit het vooronderzoek blijkt, dat de onderzoekslocatie niet verdacht is voor explosieven. Zie het achtergronddocument voor nadere informatie.

Bijlagen

Geen

ALGEMEEN VOORBLAD

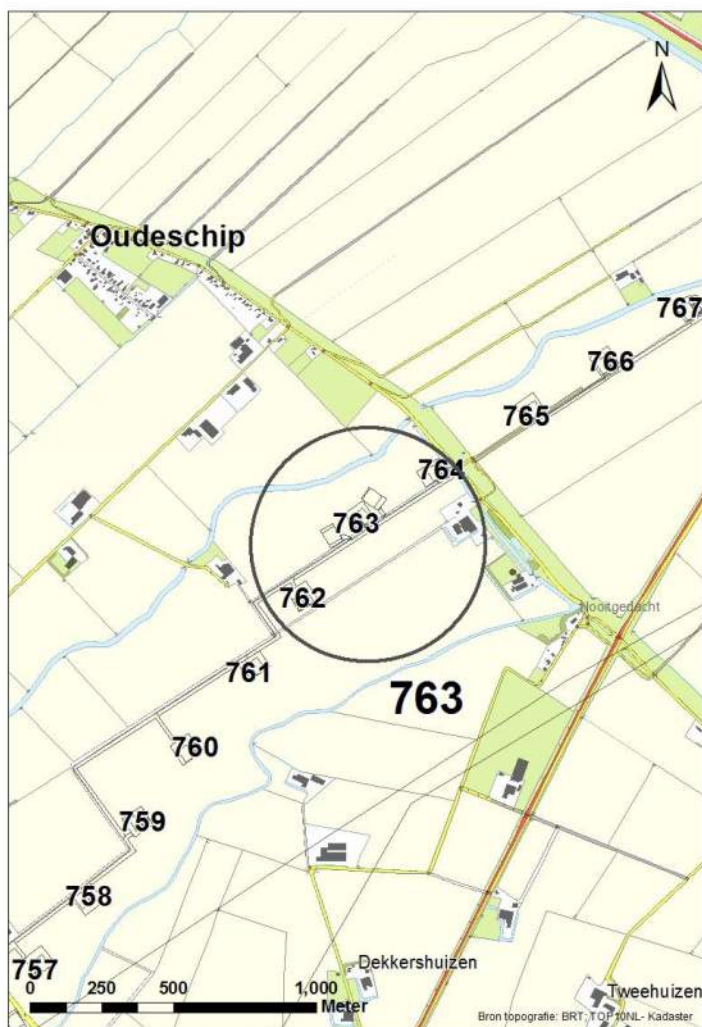
Project: Noord – West 380 kV
Deelgebied: 1
Mastenboek: locatie VKA 2.8/ bouwweg nog niet onderzocht
Mastnummer: 763
x-coördinaat (rd-stelsel) [m]: 251409
y-coördinaat (rd-stelsel) [m]: 604949

Gemeente: Eemsmond

Datum: 19 oktober 2015

Versie: 1.0

Organisatie: ARCADIS



Regionale ligging mast 763

Verantwoording

Project: Noord – West 380 kV
Deelgebied: 1
Mastnummer: 763

Projectnummer: B.02032.000377.001

Referentienummer: T206878

Revisie: 1.0

Datum: 19 oktober 2015

Opdrachtgever : TenneT

Uitvoerder: ARCADIS

Auteur(s):

Onderzoek:

Edwin Aldershof	Algemeen
Muriël Houdé	Geohydrologie
Maurice Meuwissen	Milieuhygiëne
Wouter Ytsma	Archeologie

Gecontroleerd door: J. Assink



Paraaf gecontroleerd:

Goedgekeurd door: L.N.J.M. van der Drift



Paraaf goedgekeurd:

Contact: TenneT380kVnw@ARCADIS.nl

INHOUDSOPGAVE

1	Algemeen	1-4
1.1	Inleiding	1-4
1.2	Normen.....	1-5
1.3	Afkortingen en begrippen	1-5
1.4	Bijlagen H1	1-9
2	Cultuurtechnisch onderzoek.....	2-10
3	Geohydrologisch onderzoek	3-11
3.1	Inleiding	3-12
3.2	Veld- en laboratoriumwerkzaamheden.....	3-12
3.3	Algemene beschrijving tracé	3-12
3.4	Bemaling.....	3-15
3.5	Effecten grondwater	3-20
3.6	Uitvoeringstechnische aspecten.....	3-20
3.7	Samenvatting.....	3-20
3.8	Bijlagen H3	3-21
4	Grondmechanisch onderzoek	4-22
4.1.	Inleiding	4-23
4.2.	Uitzetten en waterpassen.....	4-23
4.3.	Sonderen.....	4-23
4.4.	Onderzoeksresultaten	4-24
5	Milieuhygiënisch onderzoek (verkennend bodemonderzoek).....	5-25
5.1	Inleiding	5-26
5.2	Vooronderzoek	5-26
5.3	Veld- en laboratoriumonderzoek	5-28
5.4	Resultaten veldonderzoek.....	5-29
5.5	Resultaten laboratoriumonderzoek	5-30
5.6	Evaluatie	5-31
5.7	Bijlagen H5	5-31
6	Archeologisch onderzoek.....	6-32
6.1	Inleiding	6-33
6.1	Bureauonderzoek	6-33
6.2	Veldonderzoek.....	6-34
6.3	Conclusies en aanbevelingen	6-35
6.4	Bijlagen H6	6-35
7	Explosievenonderzoek	7-36
7.1	Inleiding	7-36
7.2	Uitvoering	7-36
7.3	Resultaten	7-36

1 Algemeen

1.1 Inleiding

TenneT TSO B.V. is voornemens een nieuwe 380kV hoogspanningsverbinding aan te leggen tussen Ens en de Eemshaven. Dit traject is opgedeeld in drie deelgebieden. De te onderzoeken deelgebieden lopen respectievelijk vanaf:

1. de Eemshaven (HS-station Oudeschip) naar Groningen (HS station Vierverlaten);
2. Groningen naar Heerenveen (HS-station Oudehaske);
3. Heerenveen naar Ens (HS-station Ens).

Deelgebied 1 (ARCADIS) omvat 124 masten over een lengte van ca. 40 kilometer.

Deelgebied 2 (ARCADIS) omvat 213 masten over een lengte van ca. 70 kilometer.

Deelgebied 3 (TAUW) omvat 135 masten over een lengte van ca. 44 kilometer.

Dit rapport heeft betrekking op mastlocatie nummer 763 in deelgebied 1 in de gemeente Eemsmond. De duur van de periode waarin de werkzaamheden op enig perceel plaatsvinden zal minimaal twee groeiseizoenen bestrijken.

De uit te voeren werkzaamheden ter plaatse van deze mastlocatie zijn:

- De bouw van een hoekmast;
- Aanleggen van een fundatie in een bouwkuip met afmeting van 25 m bij 50 m. De benodigde ontgravingsdiepte bedraagt 3,5 m –mv;
- Inrichten van een tijdelijk werkterrein met een oppervlakte van maximaal 6.000 m² met binnen het werkterrein het bouwterrein met een oppervlakte van circa 3.000 m²;
- De realisatie van een tijdelijke bouwweg naar het werkterrein. Deze bouwweg heeft een lengte van circa 346 meter en is 12 meter breed (bestaande uit rijbaan van 6 meter en gronddepot).

Ten behoeve van de voorgenomen werkzaamheden zijn de volgende veldonderzoeken verricht:

- Cultuurtechnisch onderzoek;
- Geohydrologisch onderzoek;
- Grondmechanisch onderzoek;
- Milieuhygiënisch onderzoek;
- Archeologisch onderzoek;
- Explosievenonderzoek.

Deze onderzoeken zijn nodig in het kader van de nadere technische uitwerking van het basisontwerp, vergunning aanvraag en grondzaken.

Toelichting op voorkeursalternatieven (VKA)

Vanaf het verstrekken van de opdracht tot aan het opstellen van dit rapport zijn voor het tracé meerdere voorkeursalternatieven uitgewerkt door de opdrachtgever. Deze voorkeursalternatieven zijn door de opdrachtgever genummerd. Gestart is met VKA 2.0, de laatste door de opdrachtgever aan Arcadis geleverde voorkeursalternatief is VKA 2.8. Een wijziging van het voorkeursalternatief betekent in algemene bewoording een plaatselijke verschuiving van een of meerdere mastvoeten.

Alle in dit rapport uitgevoerde onderzoeken en onderzoeksresultaten zijn uitgevoerd en representatief voor het, door de opdrachtgever, laatst aangeleverde VKA 2.8.

1.1.1 Locatiegegevens

In tabel 1.1 zijn de locatiegegevens ter plaatse van de mastfundering en het werkterrein samengevat.

Tabel 1.1: Overzicht locatiegegevens

Adres locatie	Buitenweg 2a, Oudeschip
Gemeente	Eemsmond
Kadastrale gegevens locatie	Kadastrale gemeente Uithuizermeeden, sectie L, nummer 271
Eigenaar locatie	Dhr. H.U. Coolman
Coördinaten	X 251409; Y 604949
Afmeting fundering locatie 763	25 m x 50 m
Huidig gebruik	Akkerbouw
Landschap	Zeekleigebied
Maaiveldniveau	Gemiddeld 1,08 m NAP

1.2 Normen

In deze paragraaf zijn de normen inclusief jaartal opgenomen waar in deze rapportage naar wordt verwezen.

- Onderzoeksprotocol TenneT, NW380/VGN/ALG/10, d.d. 18 januari 2012 (versie 1.0);
- Projectspecificatie veldonderzoeken Noord-West 380kV, NW380/VGN/ALG/9, d.d. 16 december 2011;
- CSK-25-N Cultuurtechniek versie 6, van 3 september 2007;
- NEN 5725 strategie voor het uitvoeren van vooronderzoek bij verkennend en nader onderzoek, januari 2009;
- NEN 5720 Bodem – Waterbodem: strategie voor het uitvoeren van verkennend onderzoek. Onderzoek naar de milieuhygiënische kwaliteit van waterbodem en baggerspecie, november 2009;
- NEN 5717: Bodem - Waterbodem - Strategie voor het uitvoeren van vooronderzoek bij verkennend en nader onderzoek, november 2009;
- NEN 5740, Bodem – Landbodem - Strategie voor het uitvoeren van verkennend Bodemonderzoek – Onderzoek naar de milieuhygiënische kwaliteit van de bodem, januari 2009;
- NEN 5707 Bodeminspectie: monsterneming en analyse van asbest in bodem, mei 2003
- Veldwerkzaamheden milieuonderzoek conform BRL SIKB 2000 en VKB-protocol 2001, 2002 en 2003;
- Laboratoriumanalyses milieuonderzoek voor grond-, grondwater- en waterbodemonderzoek conform AS SIKB 3000;
- 5140 NEN 5140:1996 Geotechniek: bepaling van de conusweerstand en de plaatselijke wrijvingsweerstand van grond. Elektrische sondeermethode;
- Kwaliteitsnorm Nederlandse Archeologie 3.2 (KNA 3.2);
- BRL-OCE / CS-OCE;
- RAAP(archeologie) beschikt over een opgravingsvergunning, verleend door de Minister van Onderwijs, Cultuur en Wetenschap.

1.3 Afkortingen en begrippen

In deze paragraaf zijn de afkortingen en begrippen die van toepassing zijn opgenomen:

Afkortingen:

AG	Actuele Grondwaterstand
AMK	Archeologisch MonumentenKaart
ARCHIS	Archeologisch Informatie Systeem
FAMKE	Friese Archeologische Monumenten Kaart Extra
GFT	Gesloten front boortechniek
GWS	Grondwaterstand
GHG	Gemiddeld Hoogste Grondwaterstand
GLG	Gemiddeld Laagste Grondwaterstand
HDD	Horizontal Directional Drilling (horizontaal gestuurde boring)
IKAW	Indicatieve Kaart van Archeologische Waarden

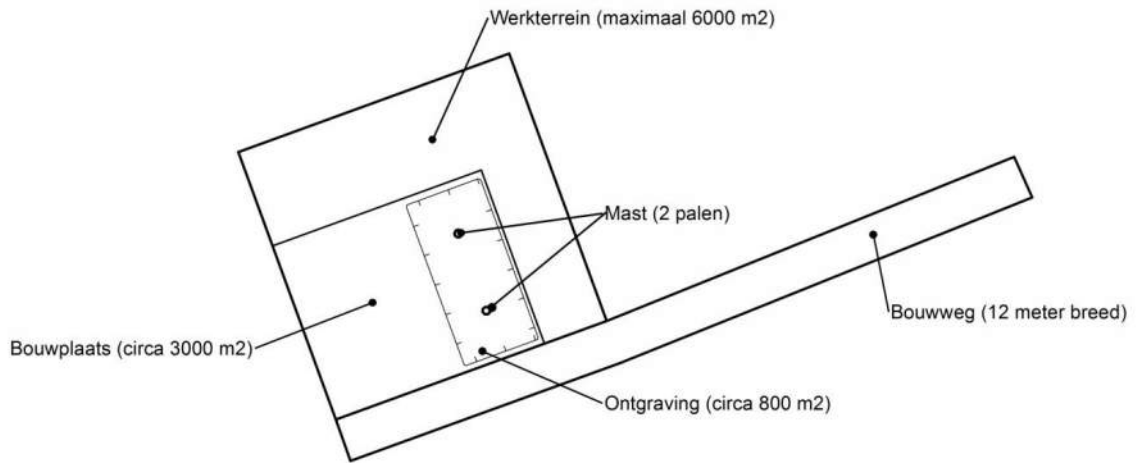
KLIC	Kabels en Leidingen Informatie Centrum
M -mv	Meters minus maaiveldniveau
NAK	Nederlandse Algemene Keuringsdienst voor zaaizaad en pootgoed van landbouwgewassen
NAP	Normaal Amsterdams Peil
NVWa	Nederlands Voedsel- en Warenautoriteit
OFT	Open front boortechniek
PBT	Pneumatische boortechniek
RCE	Rijksdienst voor het Cultureel Erfgoed
SIKB	Stichting Infrastructuur Kwaliteitsborging Bodembeheer

Begrippen:

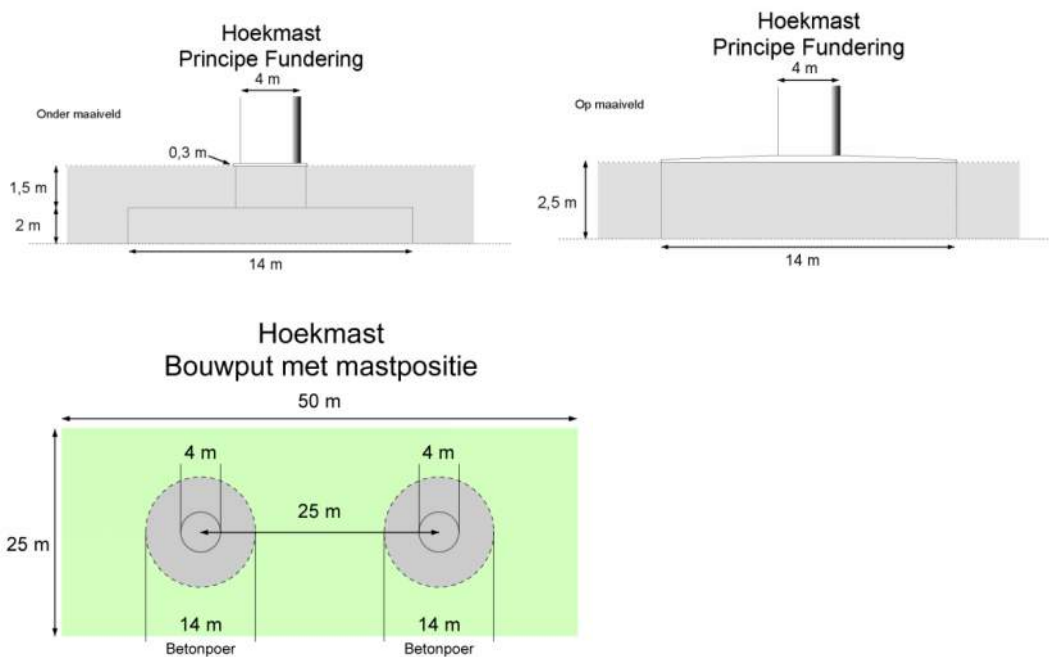
5 cm verlagingsprofiel	Het gebied waarbinnen een grondwaterstandsverlaging van 5cm of meer optreedt.
A-laag/Teelaardelaag	De bovenste laag van de bodem die geschikt is voor de teelt van gewassen en die regelmatig wordt bewerkt. De laag is humeus.
B-laag	Laag van de bodem onder de A-laag/Teelaardelaag waar, door inspoeling, bestanddelen zijn toegevoegd zoals humus, lutum of minerale delen. Deze bodemlaag is in kleigronden veelal in grote mate gerijpt.
Backfill	Verzamelnaam voor het materiaal, met gunstige thermische eigenschappen, dat van elders wordt aangevoerd en wordt toegepast in kabelsleuven (zand en/of eventueel voor dit doel samengesteld materiaal).
Bi-pole mast	Twee smalle pylonen, ieder gefundeerd op een betonnen plaat, waaraan de geleiders worden opgehangen. Onder deze definitie vallen hoek-, trek- en steunmasten.
Bouwput	Gedeelte binnen het werkterrein waar diepere ontgravingen plaatsvinden.
Bouwterrein	Gedeelte binnen het werkterrein waar wordt gebouwd en al dan niet ontgravingen plaatsvinden.
Bouwweg	Een tijdelijke rijbaan voor het transport van materieel/materiaal van en naar het werkterrein.
Cultivateren	Een grondbewerking waarbij de bovengrond wordt losgewerkt.
C-laag	Laag van de bodem onder de B-laag, waarin nog geen of beperkte bodemvorming heeft plaatsgevonden. Deze laag is in kleigronden veelal ongerijpt.
Diepwell	Een diepwellbemaling bestaat uit 1 of meerdere filters met veelal een grindomstorting. In de filter wordt een onderwaterpomp geïnstalleerd. Deze bemalingswijze wordt vooral toegepast in grofzandige pakketten en/of bij grote waterstandsverlagingen.
Drooglegging	Het hoogteverschil tussen de waterspiegel in de sloten/watergangen en het grondoppervlak.
Frezen	Een grondbewerking waarbij de zode en/of bovengrond wordt stukgemaakt en de grond wordt fijngemaakt.
Geleiders	Hoogspanningsdraden.
Grondoverschot	Grond uit de C-laag die overblijft na zorgvuldige aanvulling en verdichting van wat ontgraven is geweest.
Grondtekort	Grondtekort kan ontstaan door afvoer van ongeschikte grond en/of oxidatie van organische stof/veen, zettingen en klink onder het werkterrein c.q. de bouwweg.
Hoeveelheden	De theoretische hoeveelheden grond worden in vaste kuubs (m ³) aangegeven.

Horizontale bronnering	Bij horizontale bronnering wordt grondwater onttrokken via een of enkele drains. Deze drain ligt horizontaal onder de bouwputbodan en is aangesloten op een vacuümpomp. De maximale aanlegdiepte bedraagt circa 5 meter. Daarnaast zal in een heterogene of slecht doorlatende bodan, een goede omstorting moeten worden toegepast voor een optimale ontwatering van de watervoerende lagen.
Juklocatie (tijdelijk)	Een tijdelijke locatie waar een stelling wordt gebouwd om te voorkomen dat de geleiders bij het aanbrengen de grond kunnen raken.
k-waarde	Aanduiding voor de waterdoorlatendheid in m1 per dag.
kD-waarde	Aanduiding voor het doorlaatvermogen in m ² per dag.
Lier- haspellocatie	De locatie van een mechanisch werktuig of haspel waarmee geleiders uit de haspel langs de mast worden getrokken.
Onderzoeksgebied (arch.)	Plangebied plus 175m voor beter begrip archeologische waarden.
Ongeschikte grond	Grond die door de directie ongeschikt wordt bevonden voor aanvulling/verwerking ter plaatse.
Onrendabele strook	Zie definitie Overhoek.
Ontwateringsdiepte	De hoogste grondwaterstand tussen de ontwateringsmiddelen.
Open bemaling	Bij open bemaling wordt het in de bouwkuip stromende water met een dompelpomp en/of vacuümpomp uit de sleuf gepompt. Deze bemalingsvorm wordt in hoofdzaak toegepast in slecht doorlatende gronden. Daarnaast wordt deze toegepast als aanvulling op vacuümbemaling en/of deepwellbemaling (dien dient als spanningsbemaling).
Overhoek	Gedeelten van percelen die zodanig van vorm zijn of een zodanig geringe oppervlakte hebben dat deze ongeschikt zijn geworden voor een economische en/of praktische bewerking of benutting door de grondgebruiker.
Plangebied (arch.)	Mastlocatie.
Permanent grasland	Grasland dat minimaal 30 jaar aaneengesloten alleen in gebruik is geweest als grasland.
Portaal	Poort van 2 of meer hoge palen met dwarsligger die dient als ondersteuningspunt voor de geleiders.
RD stelsel	Coördinaten in het stelsel van de Rijksdriehoeksmeting.
Stijghoogte	Het potentieel peil van het wateroppervlak van grondwater, gemeten vanaf een bepaald niveau (bijvoorbeeld NAP).
Teelaarde afzetten	Het afgraven van de teelaarde en in depot zetten.
Teelaarde terugzetten	Het verwerken van de in depot gezette teelaarde op het terrein waarvan het afkomstig is.
Verticale bronnering	Bronnering uit verticale filters of bronnen. Bij verticale bronnering kan onderscheid worden gemaakt tussen vacuümbemaling en zwaartekrachtbemaling met haalbuizen. Bij vacuümbemaling wordt een aantal verticale onttrekkingfilters aangesloten op een vacuümpomp. Bij zwaartekrachtbemaling wordt in de filters een haalbuis gehangen die op een vacuümpomp wordt aangesloten. De diameters van de voor deze bemalingswijze toegepaste filters variëren van 0,03 tot 0,15m.
Waterbezwaar	Totaal te onttrekken hoeveelheid grondwater.
Werkstrook	Het afgebakende grondoppervlak waar werkzaamheden worden verricht voor de aanleg van ondergrondse kabelverbindingen.
Werkterrein	Terrein dat gebruikt wordt voor onder andere de opstelplaats voor kranen, de opslag van materieel en materiaal, opslag van grond, kleedruimten etc. Binnen het werkterrein bevindt zich de locatie van de te bouwen masten (bouwput) of portaal. Het werkterrein is vrij van beplanting en bebouwing.
Zaaien	Het met een zaaimachine of met de hand gelijkmatig verspreiden en in de grond brengen van het zaaizaad.

Figuur 1.1: overzicht van een Bi-pole mastlocatie



Figuur 1.2: principe fundering van een hoekmast (masthoogte circa 55 meter).



Afmetingen van de bouwput zijn afhankelijk van de lokale situatie

Leeswijzer

Deze rapportage is als volgt opgebouwd:

- Hoofdstuk 2: Cultuurtechnisch onderzoek
- Hoofdstuk 3: Geohydrologisch onderzoek
- Hoofdstuk 4: Grondmechanisch onderzoek
- Hoofdstuk 5: Milieuhygiënisch onderzoek (verkennend bodemonderzoek)
- Hoofdstuk 6: Archeologisch onderzoek
- Hoofdstuk 7: Explosievenonderzoek

Bovenstaande onderzoeken zijn zo veel mogelijk gecombineerd uitgevoerd.
Voor de boorprofielen van de uitgevoerde boringen wordt verwezen naar de bijlage 1-1 en voor de sondeergrafieken van de uitgevoerde sonderingen wordt verwezen naar de bijlage 1-2.

1.4 Bijlagen H1

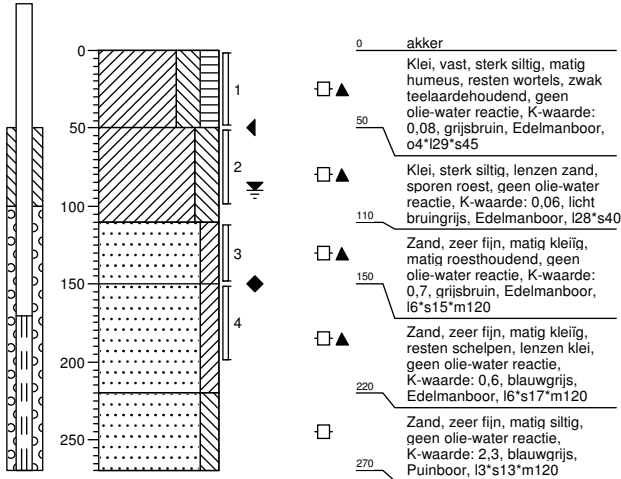
Bijlage 1-1: Boorprofielen

Bijlage 1-2: Situatiekaartje Fugro en bijbehorende sondeergrafieken

Bijlage 1-3: Kaart met ligging boorpunten

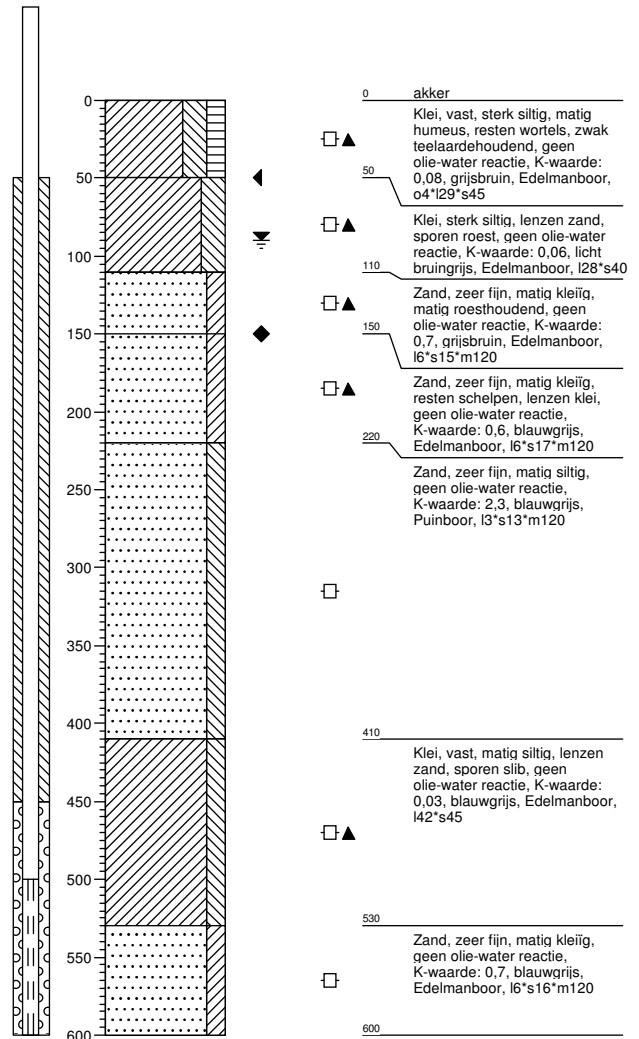
Boring: 76301

Boormeester : Marcel la Crois
 Datum: 25-03-2015
 X: 251401,652
 Y: 604920,016
 GWS: 90
 GHG: 50
 GLG: 150
 Hoogte tov NAP 0,989



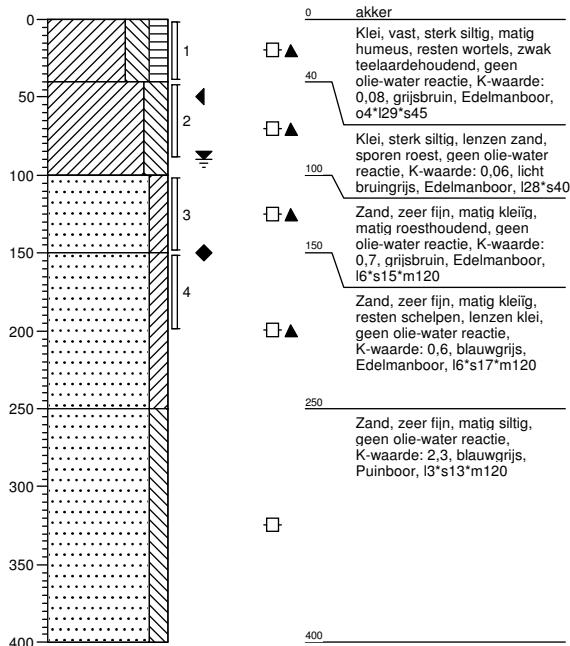
Boring: 76301a

Boormeester : Marcel la Crois
 Datum: 25-03-2015
 X: 251401,652
 Y: 604920,016
 GWS: 90
 GHG: 50
 GLG: 150
 Hoogte tov NAP 0,989



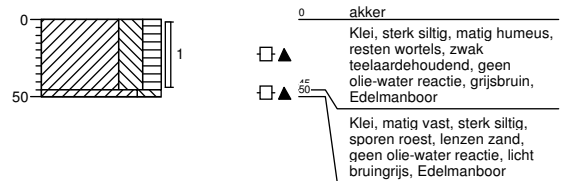
Boring: 76302

Boormeester : Marcel la Crois
 Datum: 25-03-2015
 X: 251385,853
 Y: 604938,374
 GWS: 90
 GHG: 50
 GLG: 150
 Hoogte tov NAP 0,972



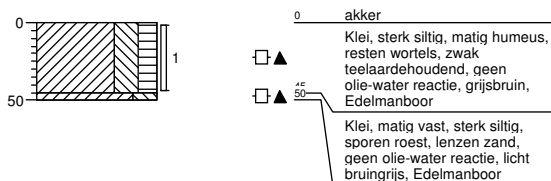
Boring: 76303

Boormeester : Marcel la Crois
 Datum: 25-03-2015
 X: 251370,075
 Y: 604939,379
 Hoogte tov NAP 0,961



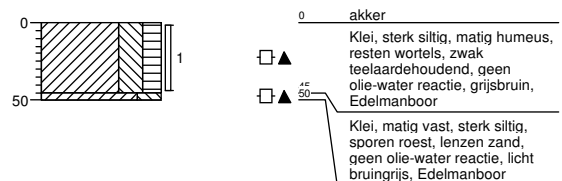
Boring: 76304

Boormeester : Marcel la Crois
 Datum: 25-03-2015
 X: 251386,536
 Y: 604955,443
 Hoogte tov NAP 0,987



Boring: 76305

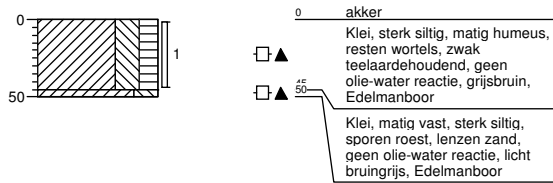
Boormeester : Marcel la Crois
 Datum: 25-03-2015
 X: 251419,204
 Y: 604920,278
 Hoogte tov NAP 0,976



Boring: 76306

Boormeester : Marcel la Crois
 Datum: 25-03-2015
 X: 251402,902
 Y: 604904,107

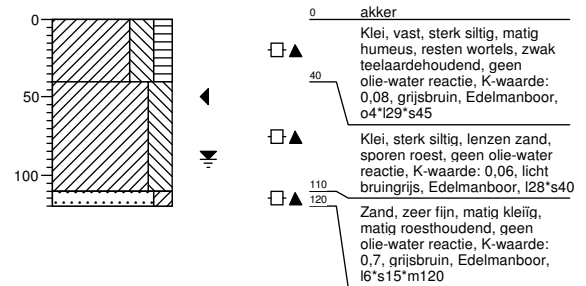
Hoogte tov NAP 0,976



Boring: 76307

Boormeester : Marcel la Crois
 Datum: 25-03-2015
 X: 251448,042
 Y: 604964,332
 GWS: 90
 GHG: 50

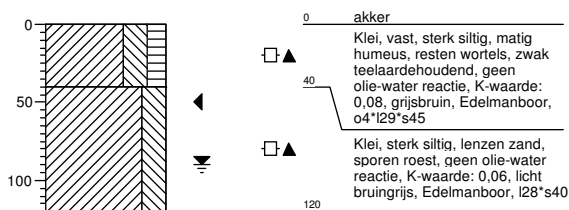
Hoogte tov NAP 1,166



Boring: 76308

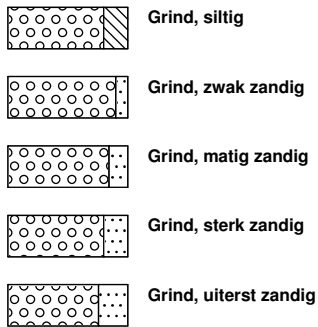
Boormeester : Marcel la Crois
 Datum: 25-03-2015
 X: 251379,702
 Y: 604906,313
 GWS: 90
 GHG: 50

Hoogte tov NAP 0,985

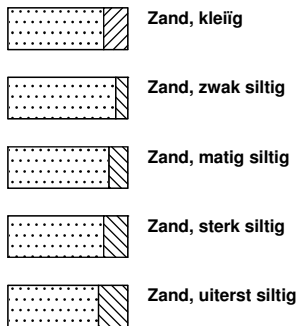


Legenda (conform NEN 5104)

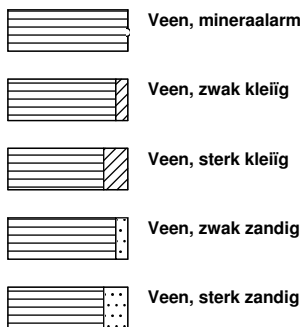
grind



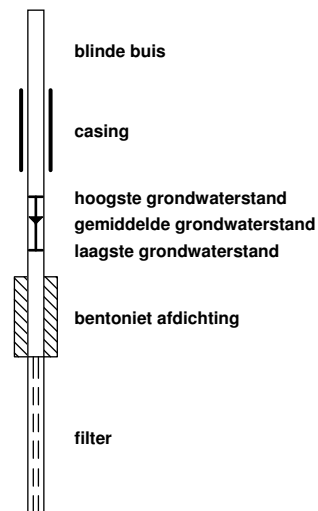
zand



veen



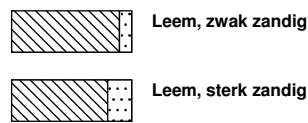
peilbuis



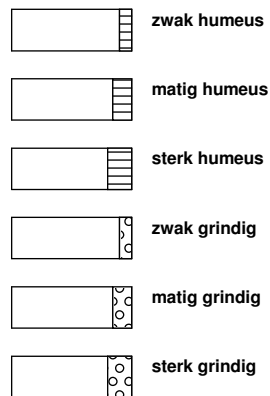
klei



leem



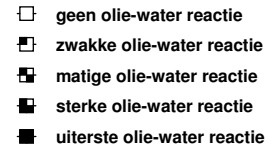
overige toevoegingen



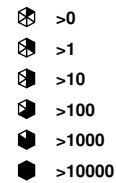
geur



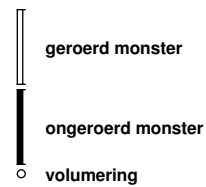
olie



p.i.d.-waarde

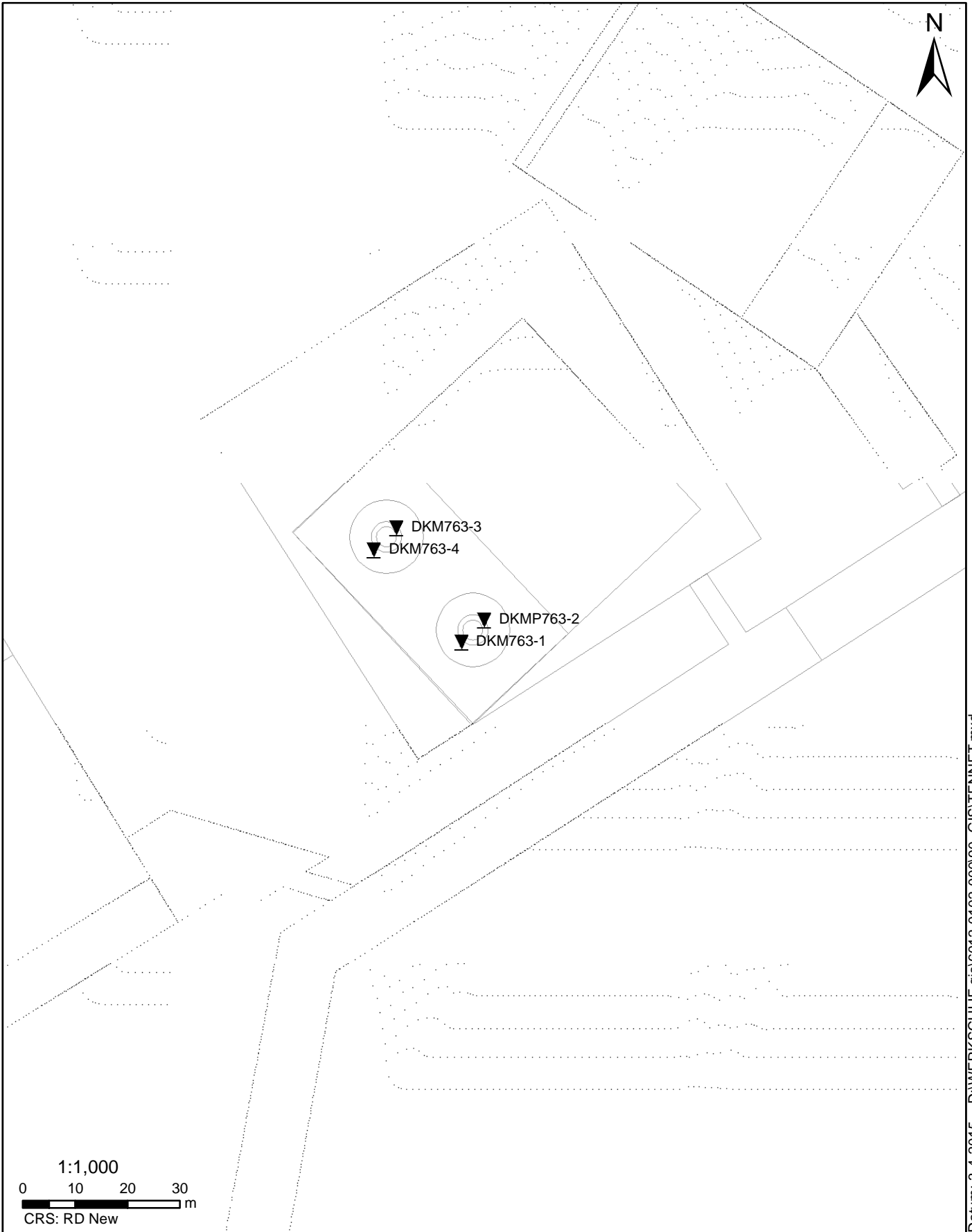


monsters



overig





SITUATIE

NOORD - WEST 380

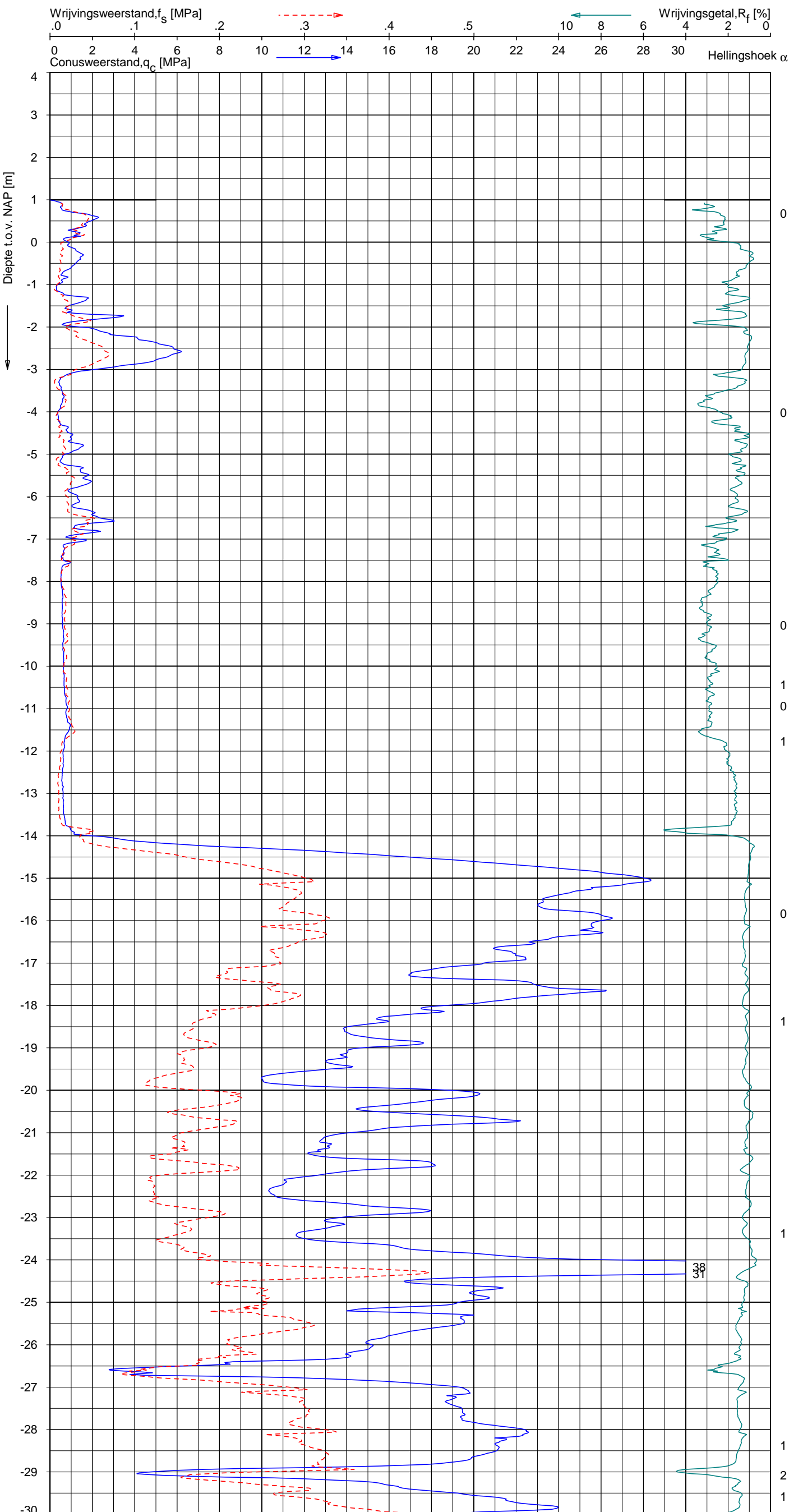
Opdr.nr.: 6012-0102-000

Bijlage : 763

UNIPLOT 05.27.nl / QcfClass-R3.cmd / 2015-04-13 15:21:47

6012-0102-000

DKM763-1 - 1



Indicatieve bodembeschrijving
 Automatisch gegenereerd uit data van de sondering, geldig onder grondwaterpeil (Robertson 1990, NL corr.)



Opg. : AS/RSL d.d. 25-mrt-2015 Coord.: X=251400.6m Y=604918.7m Systeem: RD Sondering volgens norm NEN-EN-ISO 22476-1
 Get. : HOFSTEDE d.d. 13-apr-2015 MV = NAP +1.00m Conus: CP15-CF75SN2 1701-2113 Toepassingsklasse 2. Test type TE1
 Conustype: A_c = 1510 mm²; A_s = 19895 mm²



SONDERING MET PLAATSELIJKE KLEEFMETING

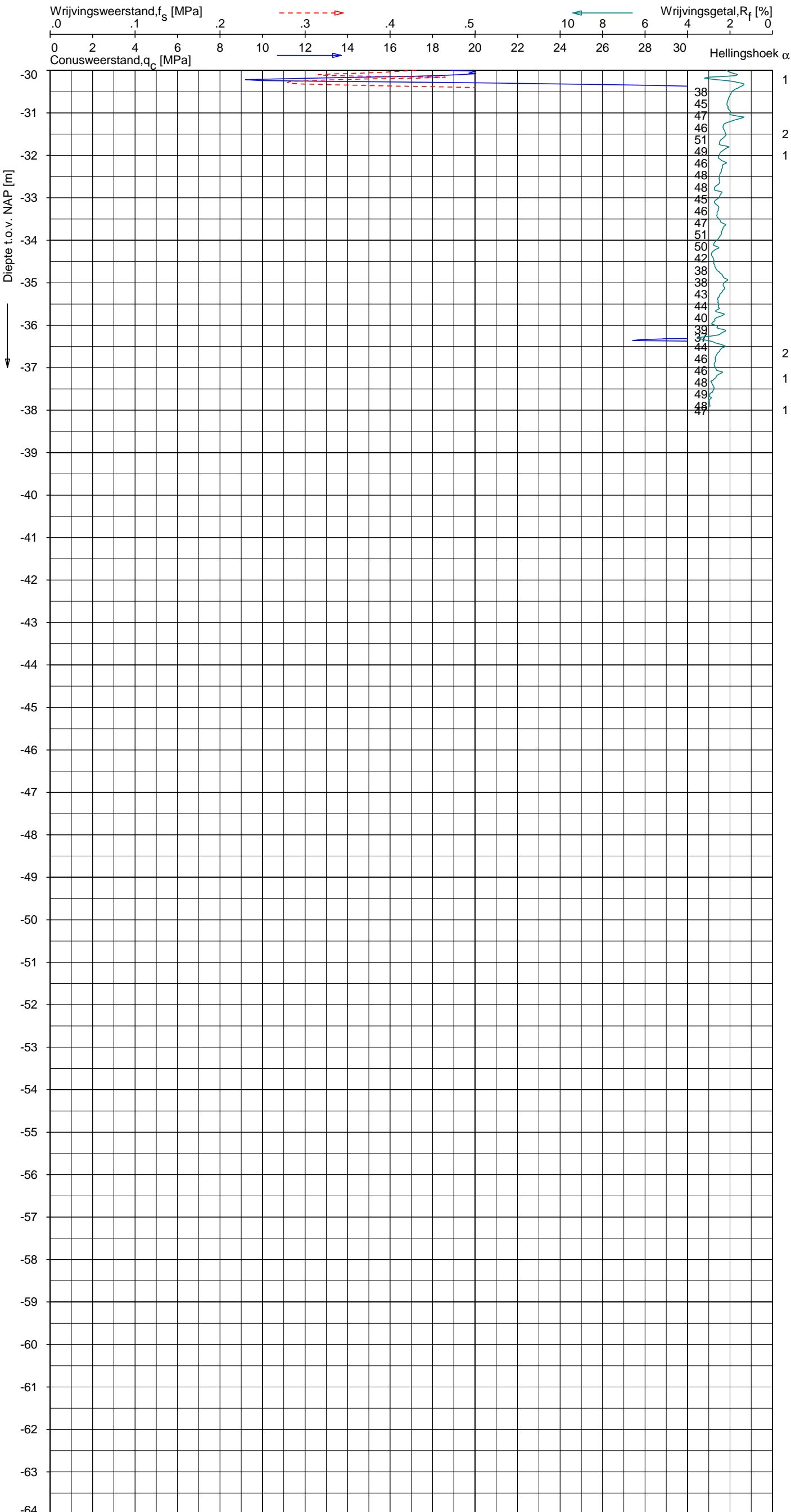
NOORD-WEST 380

Opdr. 6012-0102-000
 Sond. DKM763-1


UNIPLOT 05.27.nl / QcfClass-R3.cmd / 2015-04-13 15:21:47

6012-0102-000

DKM763-1 - 2



Indicatieve bodembeschrijving
 Automatisch gegenereerd uit data van de sondering, geldig onder grondwaterpeil (Robertson 1990, NL corr.)



Opg. : AS/RSL d.d. 25-mrt-2015 Coord.: X=251400.6m Y= 604918.7m Systeem: RD Sondering volgens norm NEN-EN-ISO 22476-1
 Get. : HOFSTEDE d.d. 13-apr-2015 MV = NAP +1.00m Conus: CP15-CF75SN2 1701-2113 Toepassingsklasse 2. Test type TE1
 Conustype: A_c = 1510 mm²; A_s = 19895mm²



SONDERING MET PLAATSELIJKE KLEEFMETING

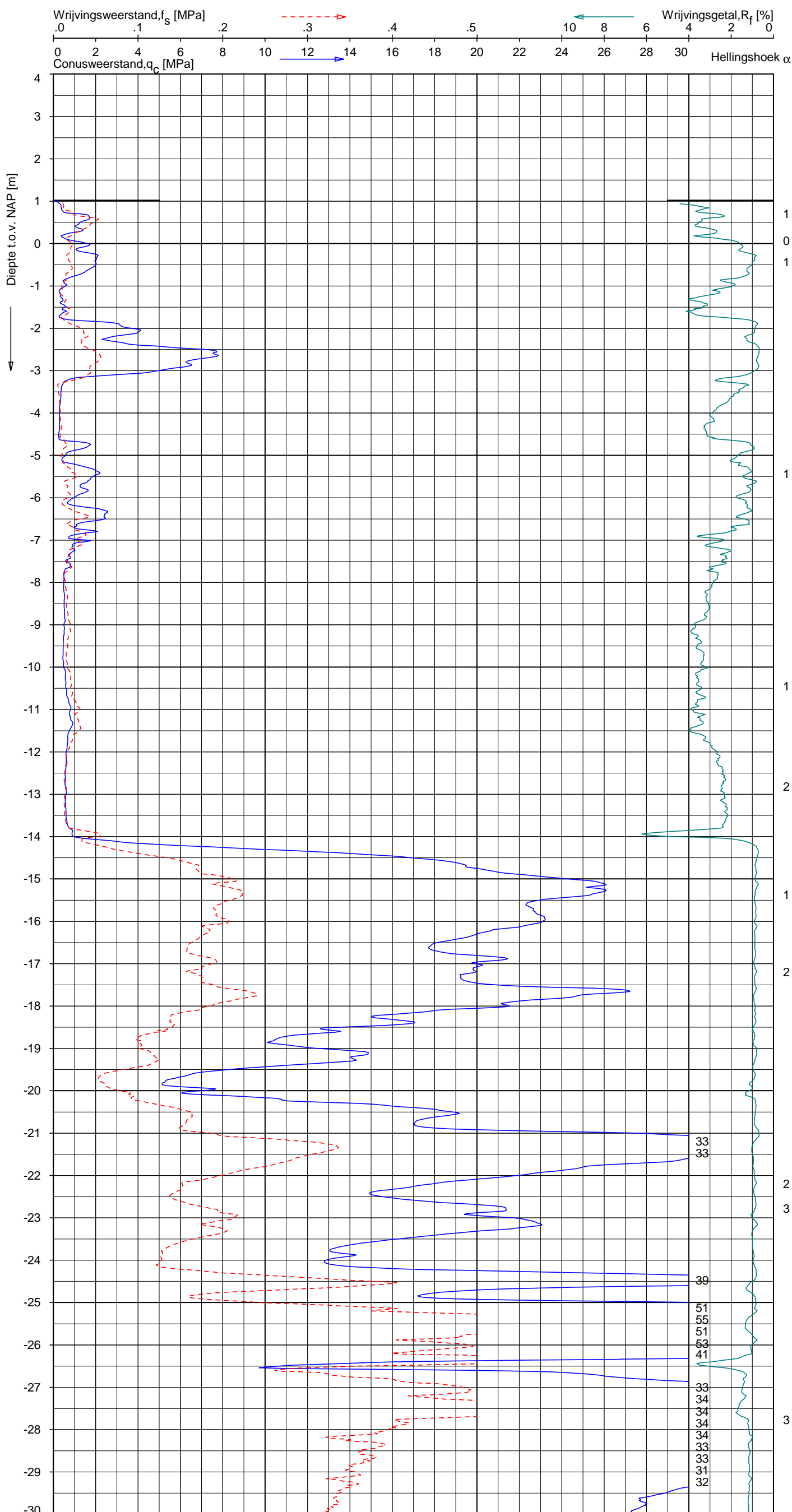
NOORD-WEST 380

Opdr. 6012-0102-000
 Sond. DKM763-1

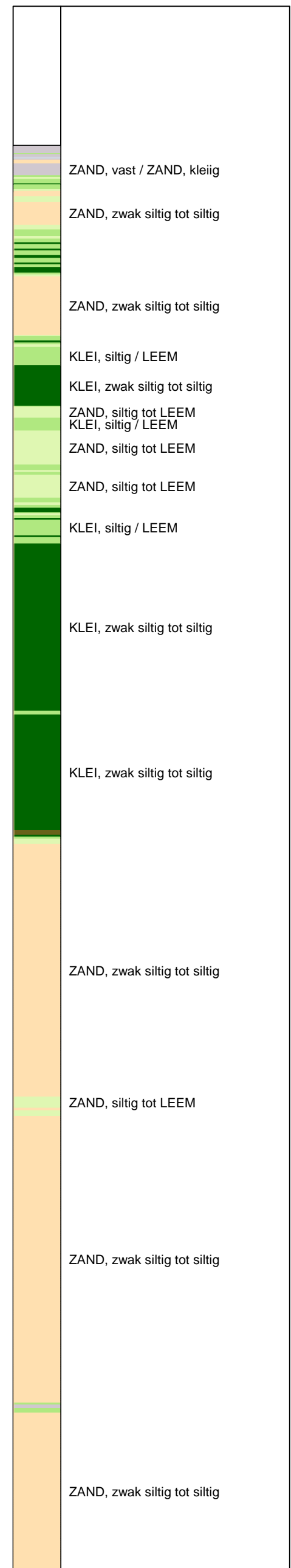
UNIPLOT 05.27.nl / QofClass-R3.cmd / 2015-04-13 15:21:50

6012-0102-000

DKMP763-2 - 1



Indicatieve bodembeschrijving
 Automatisch gegenereerd uit data van de sondering, geldig onder grondwaterpeil (Robertson 1990, NL corr.)



Opg. : AS/RSL d.d. 25-mrt-2015 Coord.: X=251405.0 m Y= 604922.9 m Systeem: RD Sondering volgens norm NEN-EN-ISO 22476-1
 Get. : HOFSTEDE d.d. 13-apr-2015 MV = NAP +1.02 m Conus: CP15-CF75PA1SN2 1701-2651 Toepassingsklasse 2. Test type TE2
 Conustype: A_c = 1510 mm²; A_s = 19895mm²



SONDERING MET PLAATSELIJKE KLEEFMETING

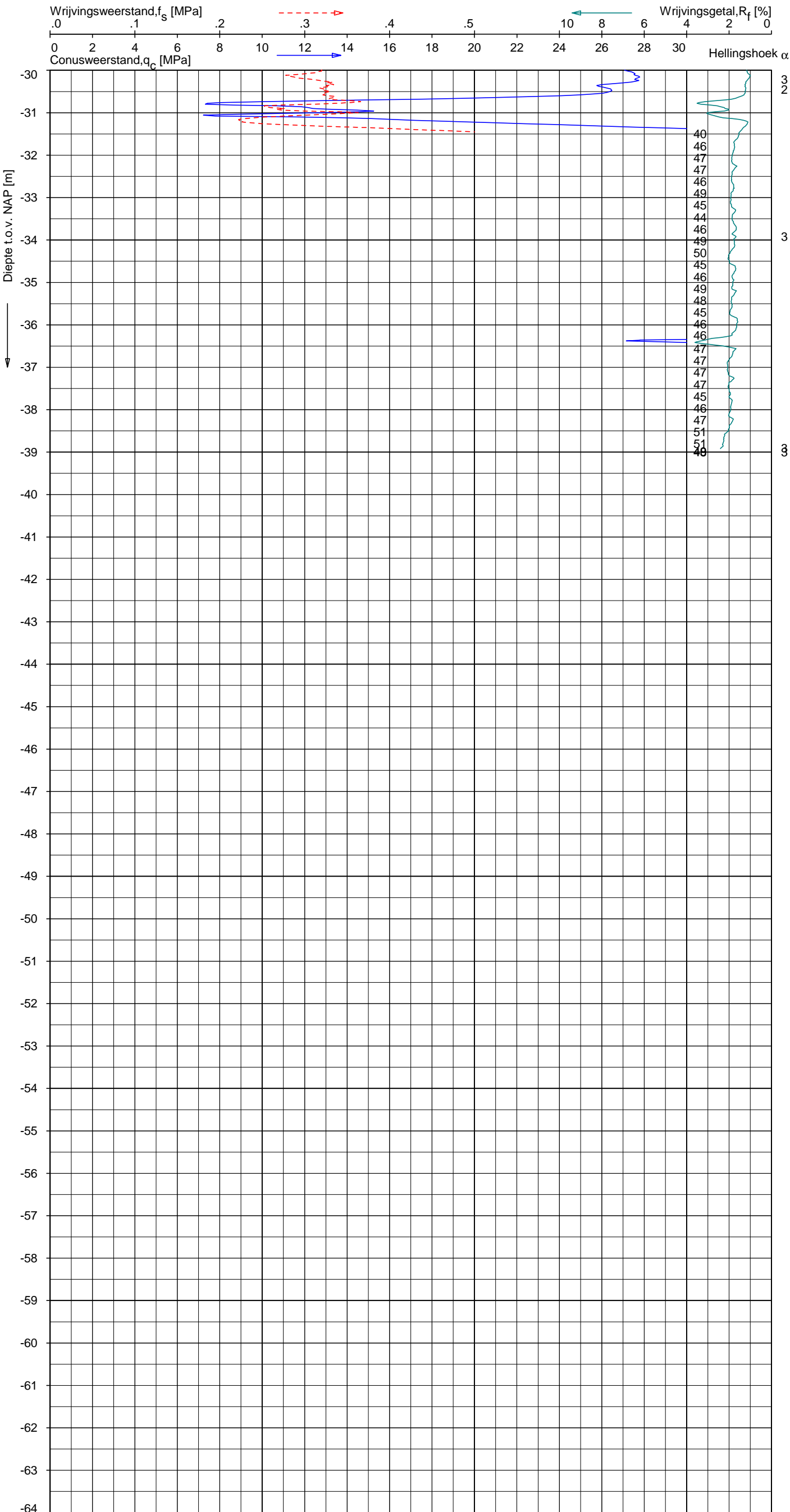
NOORD-WEST 380

Opdr. 6012-0102-000
 Sond. DKMP763-2


UNIPLOT 05.27.nl / QofClass-R3.cmd / 2015-04-13 15:21:51

6012-0102-000

DKMP763-2 - 2



Indicatieve bodembeschrijving
 Automatisch gegenereerd uit data van de sondering, geldig onder grondwaterpeil (Robertson 1990, NL corr.)



Opg. : AS/RSL d.d. 25-mrt-2015 Coord.: X=251405.0 m Y= 604922.9 m Systeem: RD Sondering volgens norm NEN-EN-ISO 22476-1
 Get. : HOFSTEDE d.d. 13-apr-2015 MV = NAP +1.02 m Conus: CP15-CF75PA1SN2 1701-2651 Toepassingsklasse 2. Test type TE2
 Conustype: A_c = 1510 mm²; A_s = 19895mm²



SONDERING MET PLAATSELIJKE KLEEFMETING

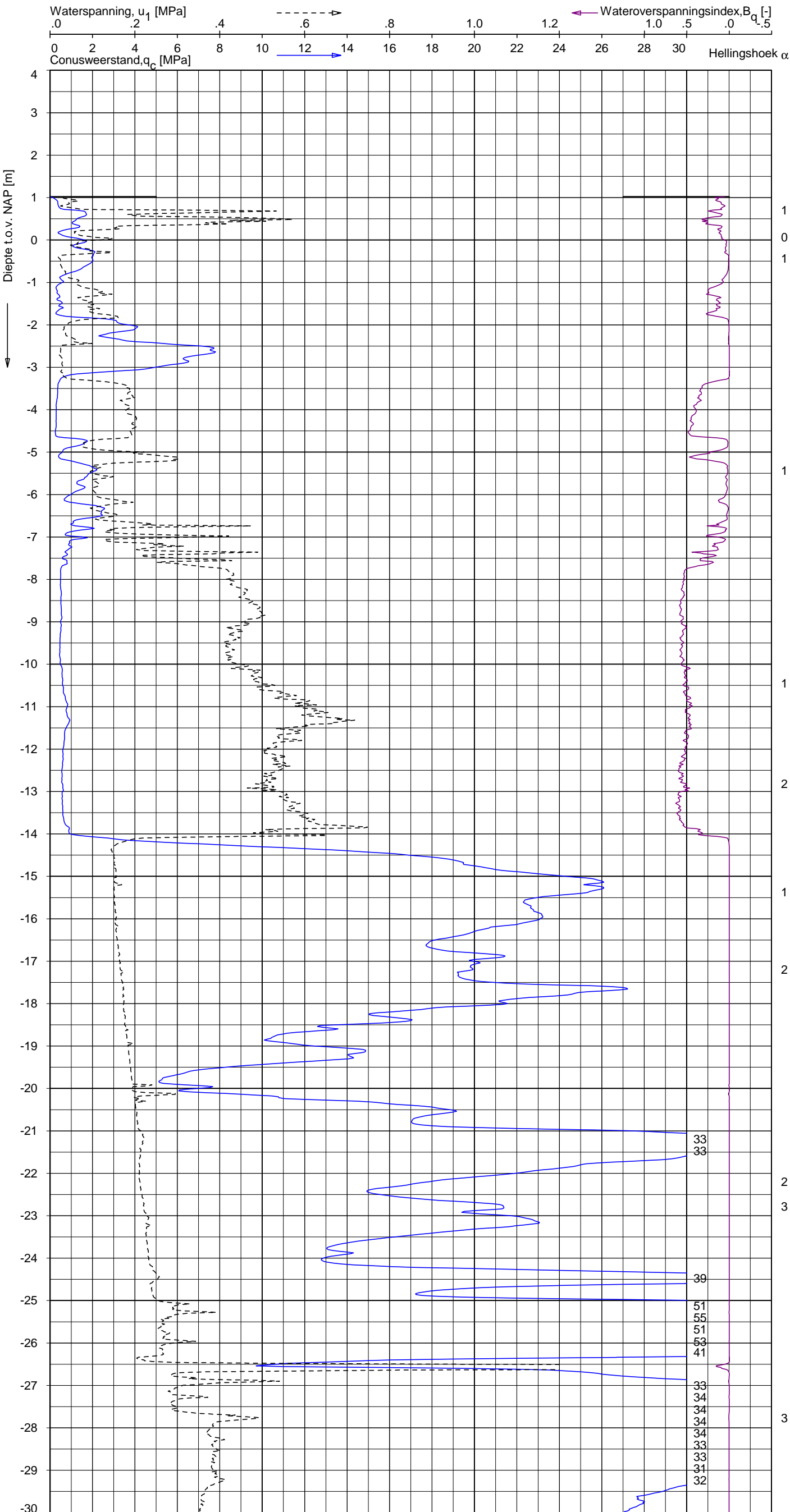
NOORD-WEST 380

Opdr. 6012-0102-000
 Sond. DKMP763-2

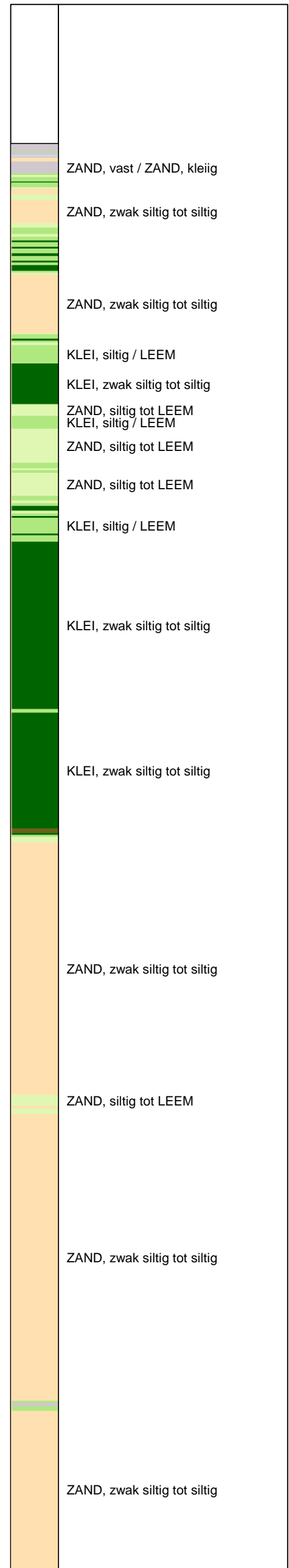
UNIPLOT 05.27.nl / QcU1Class-R3.cmd / 2015-04-13 15:22:54

6012-0102-000

DKMP763-2 - 1



Indicatieve bodembeschrijving
 Automatisch gegenereerd uit data van de sondering, geldig onder grondwaterpeil (Robertson 1990, NL corr.)



Opg. : AS/RSL d.d. 25-mrt-2015 Coord.: X=251405.0 m Y=604922.9 m Systeem: RD Sondering volgens norm NEN-EN-ISO 22476-1
 Get. : HOFSTEDÉ d.d. 13-apr-2015 MV = NAP +1.02 m Conus: CP15-CF75PA1SN2 1701-2651 Toepassingsklasse 2. Test type TE2
 Conustype: A_c = 1510 mm²; A_s = 19895mm²



SONDERING MET WATERSPANNINGSMETING

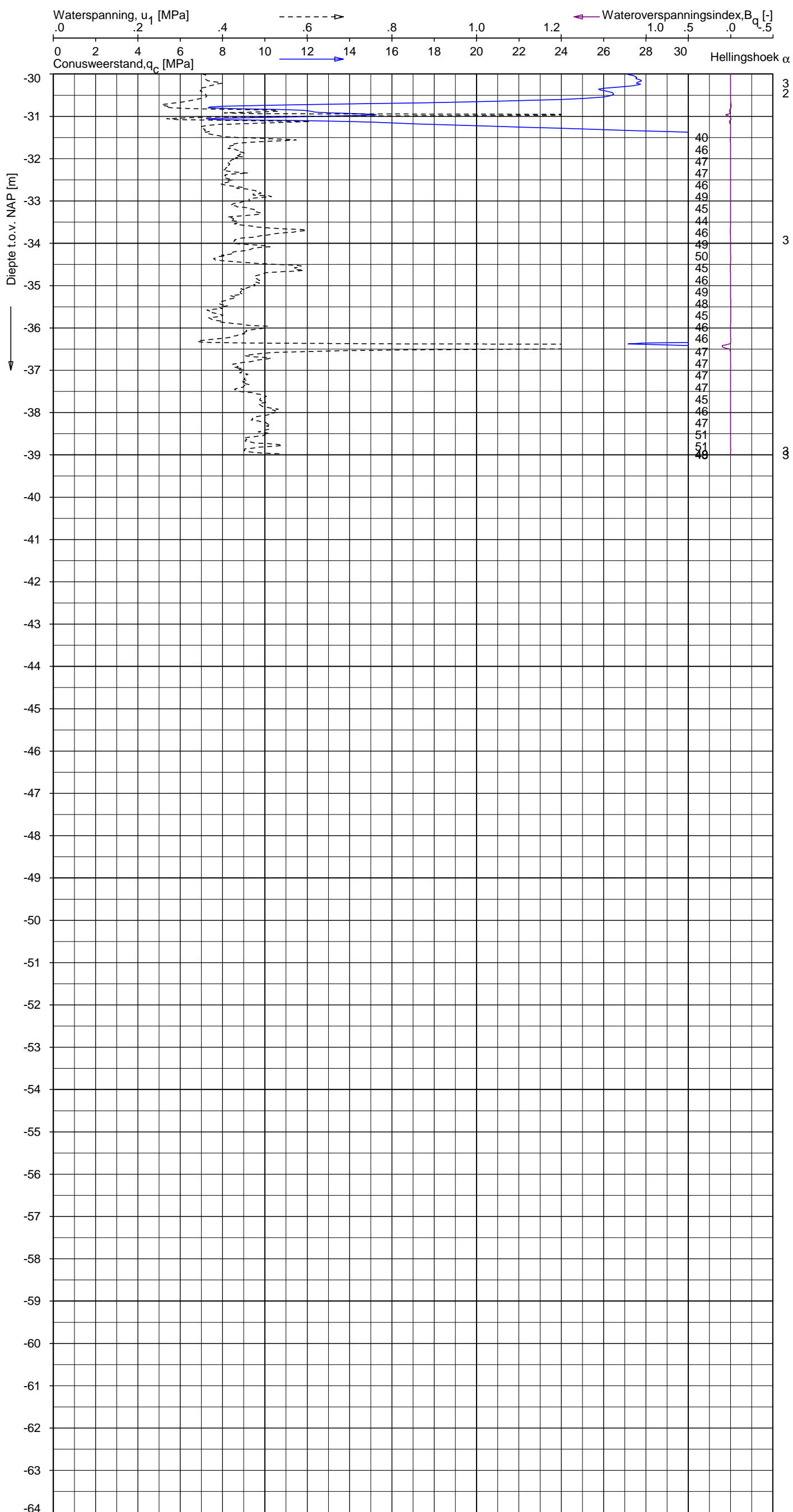
NOORD-WEST 380

Opdr. 6012-0102-000
 Sond. DKMP763-2


UNIPLOT 05.27.nl / QcU1Class-R3.cmd / 2015-04-13 15:22:54

6012-0102-000

DKMP763-2



Indicatieve bodembeschrijving
 Automatisch gegenereerd uit data van de sondering, geldig onder grondwaterpeil (Robertson 1990, NL corr.)



Opg. : AS/RSL d.d. 25-mrt-2015 Coord.: X=251405.0 m Y= 604922.9 m Systeem: RD Sondering volgens norm NEN-EN-ISO 22476-1
 Get. : HOFSTEDE d.d. 13-apr-2015 MV = NAP +1.02 m Conus: CP15-CF75PA1SN2 1701-2651 Toepassingsklasse 2. Test type TE2
 Conustype: $A_c = 1510 \text{ mm}^2$; $A_s = 19895 \text{ mm}^2$



SONDERING MET WATERSPANNINGSMETING

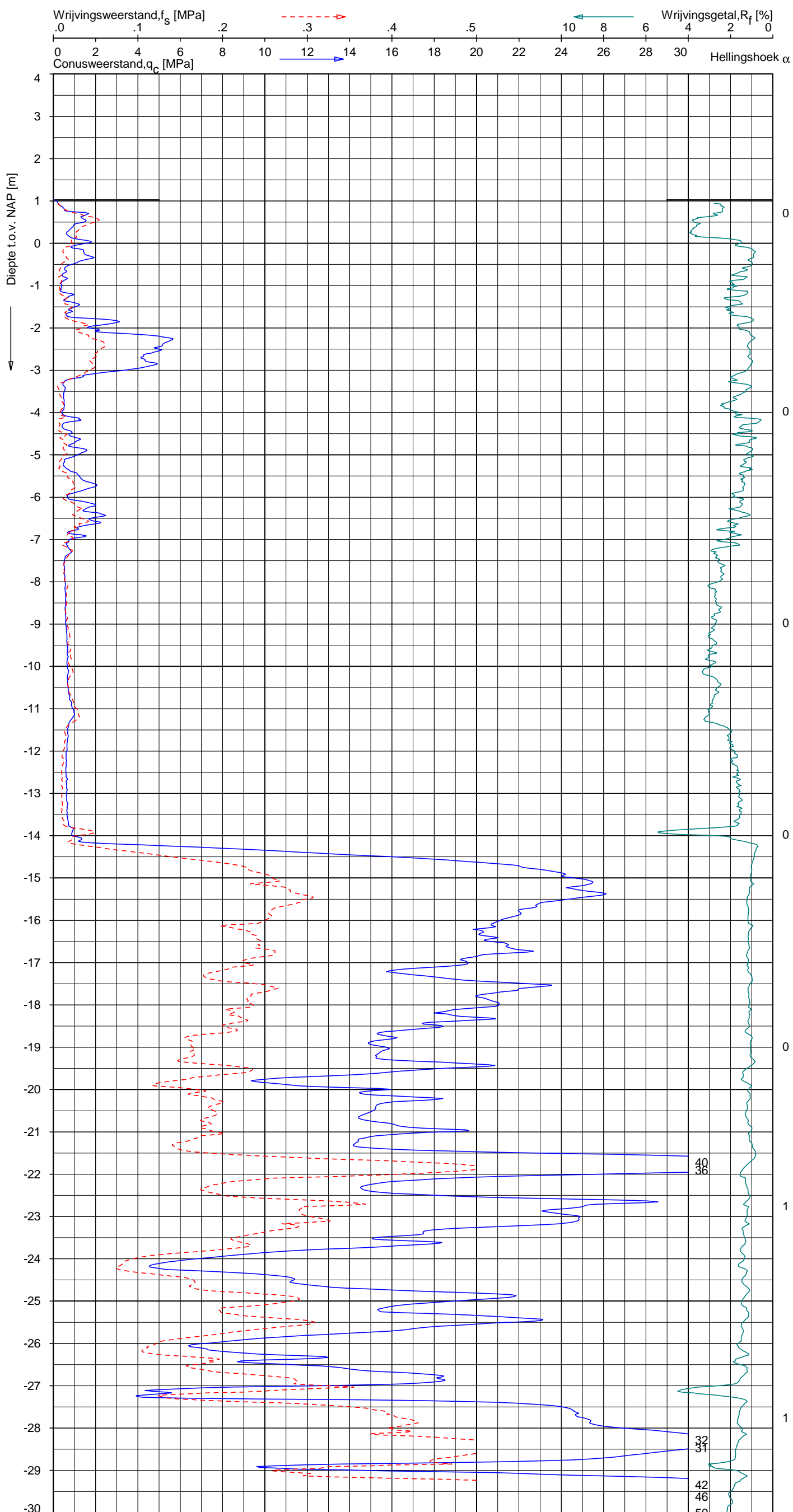
NOORD-WEST 380

Opdr. 6012-0102-000
 Sond. DKMP763-2

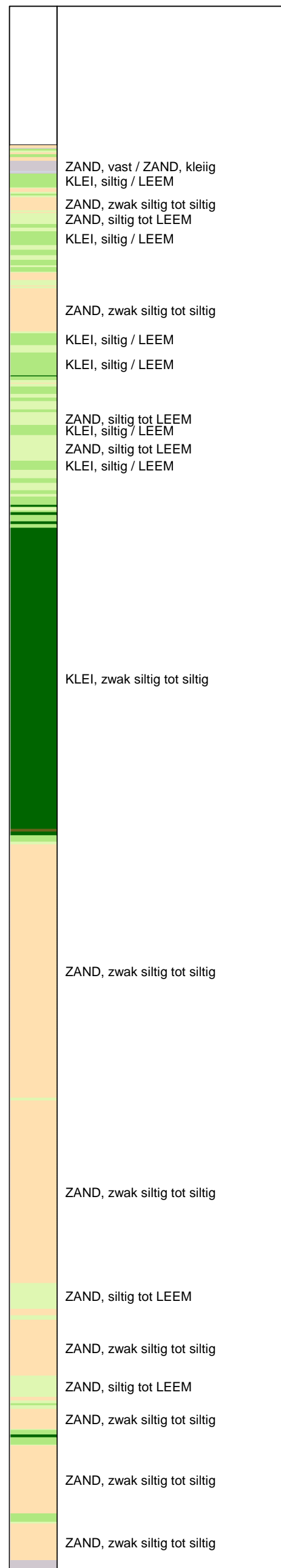
UNIPLOT 05.27.nl / QcfClass-R3.cmd / 2015-04-13 15:21:54

6012-0102-000

DKM763-3 - 1



Indicatieve bodembeschrijving
 Automatisch gegenereerd uit data van de sondering, geldig onder grondwaterpeil (Robertson 1990, NL corr.)



Opg. : AS/RSL d.d. 25-mrt-2015 Coord.: X=251388.2 m Y=604940.5 m Systeem: RD Sondering volgens norm NEN-EN-ISO 22476-1
 Get. : HOFSTEDE d.d. 13-apr-2015 MV = NAP +1.03 m Conus: CP15-CF75SN2 1701-2113 Toepassingsklasse 2. Test type TE1
 Conustype: A_c = 1510 mm²; A_s = 19895 mm²



SONDERING MET PLAATSELIJKE KLEEFMETING

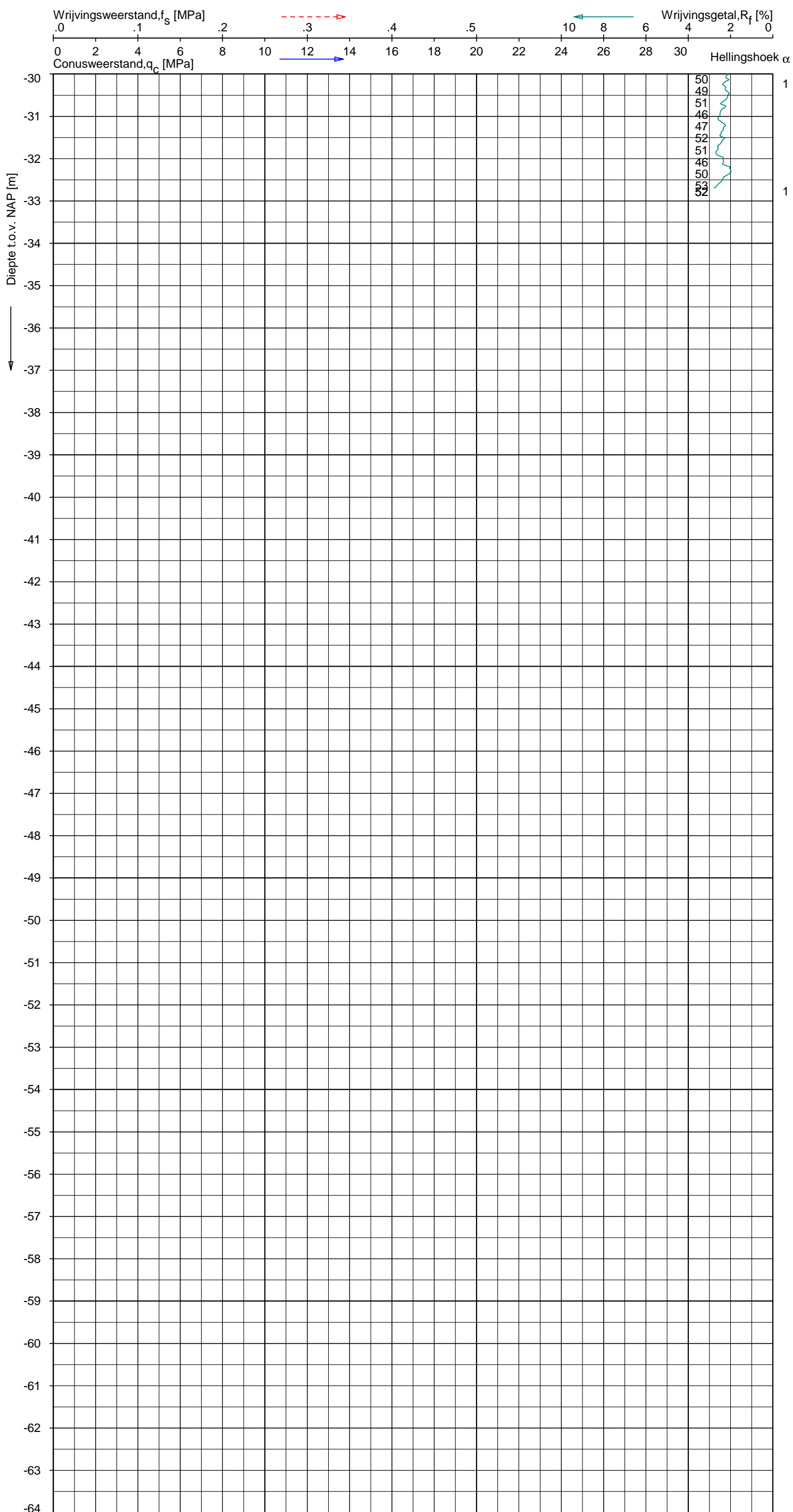
NOORD-WEST 380

Opdr. 6012-0102-000
 Sond. DKM763-3


UNIPLOT 05.27.nl / QoFClass-R3.cmd / 2015-04-13 15:21:54

6012-0102-000

DKM763-3 - 2



Indicatieve bodembeschrijving
 Automatisch gegenereerd uit data van de sondering, geldig onder grondwaterpeil (Robertson 1990, NL corr.)



Opg. : AS/RSL d.d. 25-mrt-2015 Coord.: X=251388.2 m Y= 604940.5 m Systeem: RD Sondering volgens norm NEN-EN-ISO 22476-1
 Get. : HOFSTEDE d.d. 13-apr-2015 MV = NAP +1.03 m Conus: CP15-CF75SN2 1701-2113 Toepassingsklasse 2. Test type TE1
 Conustype: $A_c = 1510 \text{ mm}^2$; $A_s = 19895 \text{ mm}^2$



SONDERING MET PLAATSELIJKE KLEEFMETING

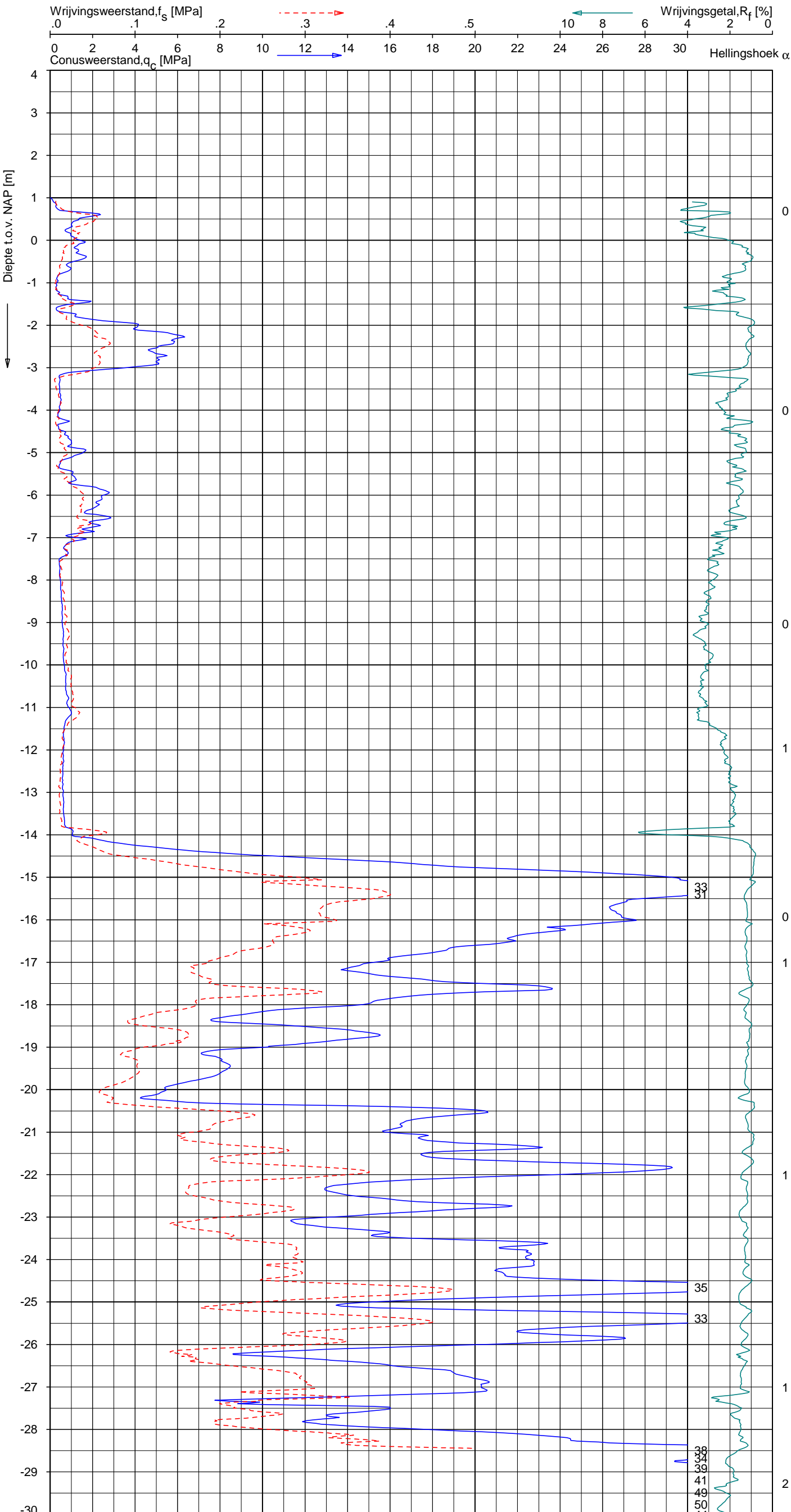
NOORD-WEST 380

Opdr. 6012-0102-000
 Sond. DKM763-3

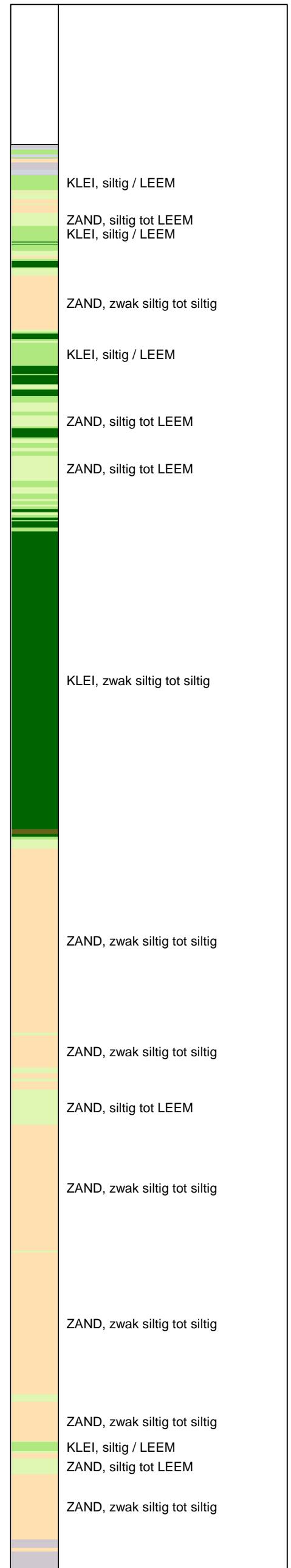
UNIPLOT 05.27.nl / QofClass-R3.cmd / 2015-04-13 15:21:57

6012-0102-000

DKM763-4 - 1



Indicatieve bodembeschrijving
 Automatisch gegenereerd uit data van de sondering, geldig onder grondwaterpeil (Robertson 1990, NL corr.)



Opg. : AS/RSL d.d. 25-mrt-2015 Coord.: X=251383.9m Y=604936.3m Systeem: RD Sondering volgens norm NEN-EN-ISO 22476-1
 Get. : HOFSTEDÉ d.d. 13-apr-2015 MV = NAP +1.00m Conus: CP15-CF75SN2 1701-2113 Toepassingsklasse 2. Test type TE1
 Conustype: A_c = 1510 mm²; A_s = 19895 mm²



SONDERING MET PLAATSELIJKE KLEEFMETING

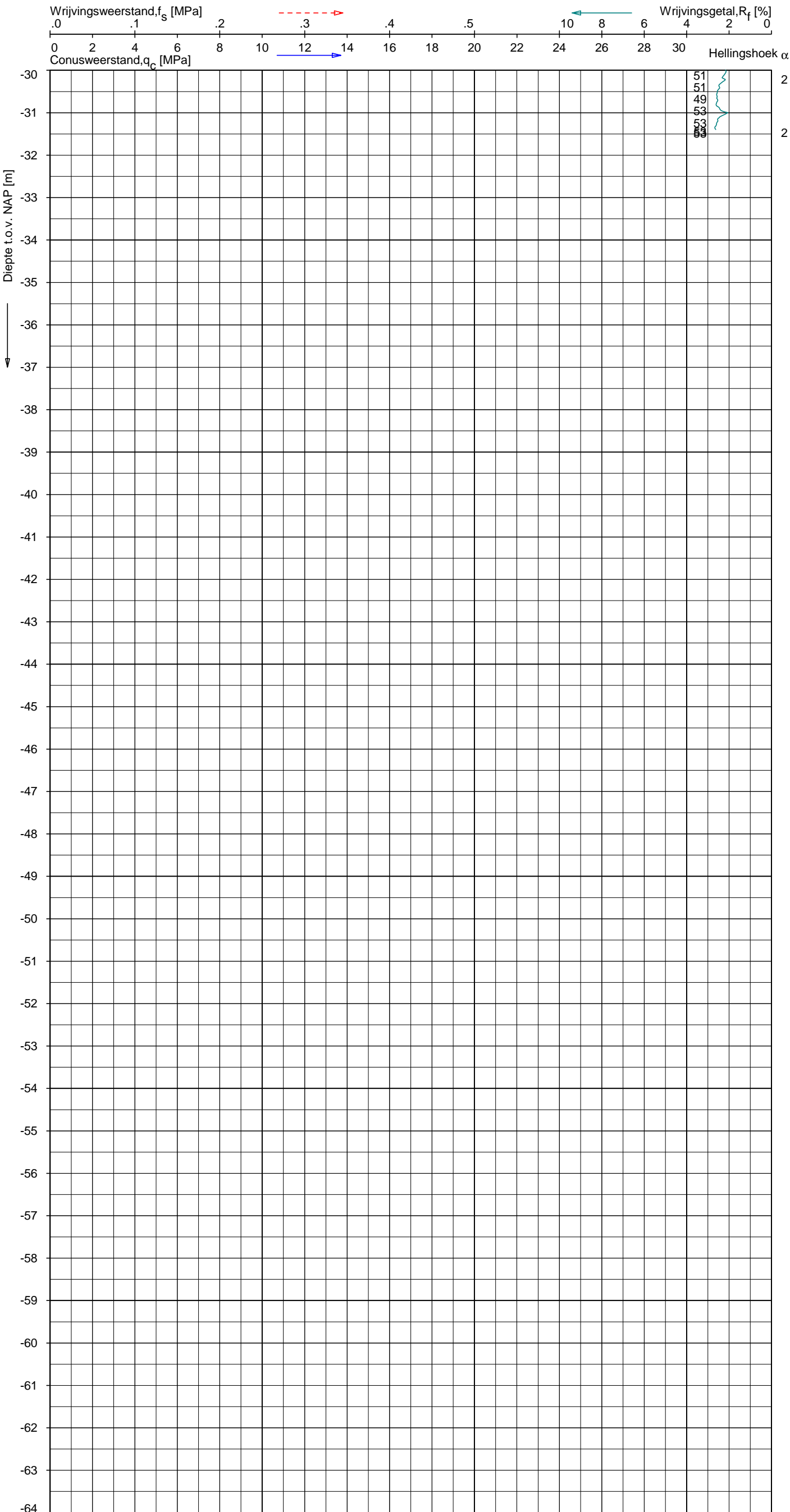
NOORD-WEST 380

Opdr. 6012-0102-000
 Sond. DKM763-4


UNIPLOT 05.27.nl / Qof-Class-R3.cmd / 2015-04-13 15:21:58

6012-0102-000

DKM763-4 - 2



Indicatieve bodembeschrijving
Automatisch gegenereerd uit data van de sondering, geldig onder grondwaterpeil (Robertson 1990, NL corr.)



Opg. : AS/RSL d.d. 25-mrt-2015 Coord.: X=251383.9m Y= 604936.3m Systeem: RD Sondering volgens norm NEN-EN-ISO 22476-1
Get. : HOFSTEDE d.d. 13-apr-2015 MV = NAP +1.00m Conus: CP15-CF75SN2 1701-2113 Toepassingsklasse 2. Test type TE1
Conustype: A_c = 1510 mm²; A_s = 19895mm²



SONDERING MET PLAATSELIJKE KLEEFMETING

NOORD-WEST 380

Opdr. 6012-0102-000
Sond. DKM763-4

LEGENDA TERREINPROEVEN EN GRONDSOORTEN

BORINGEN / PEILBUIZEN

●	mechanische boring (B)
◐	handboring (HB)
○	niet uitgevoerde boring
◌	niet uitgevoerde handboring
●	boring met peilbuis
●	boring met peilbuis, ondiep en diep filter
●	boring met peilbuis, ondiep, middeldiep en diep filter
◌	handboring met peilbuis
⊕	hellingsmeterbuis (HMB)
⌵	gedrukte peilbuis (PB) / minifilter (MF)
⊙	boring derden
⊙	boring derden met peilbuis

SONDERINGEN

▼	diep-/diepzware sondering
▽	middelzware sondering
▼	diep-/diepzware sondering met plaatselijke kleefmeting
▽	middelzware sondering met plaatselijke kleefmeting
⊕	slagsondering
▽	niet uitgevoerde sondering
⊕	waterspanningsmeter (WSM)
▽	sondering derden
▽	sondering derden met plaatselijke kleefmeting

Type sonderingen

M	middelzware sondering
D	diepsondering
DZ	diepzware sondering
S	slagsondering

Toegevoegde metingen

KM	meting van de plaatselijke kleef
P	meting van waterspanning
M	meting van de magnetische veldsterkte
G	meting van de geleidbaarheid
S	meting van de schuifgolfsnelheid (seismische meting)
T	meting van de temperatuur

LEGENDA / TERMINOLOGIE

grind

	Grind, siltig
	Grind, zwak zandig
	Grind, matig zandig
	Grind, sterk zandig
	Grind, uiterst zandig

zand

	Zand, kleilig
	Zand, zwak siltig
	Zand, matig siltig
	Zand, sterk siltig
	Zand, uiterst siltig

veen

	Veen, mineraalarm
	Veen, zwak kleilig
	Veen, sterk kleilig
	Veen, zwak zandig
	Veen, sterk zandig

klei

	Klei, zwak siltig
	Klei, matig siltig
	Klei, sterk siltig
	Klei, uiterst siltig
	Klei, zwak zandig
	Klei, matig zandig
	Klei, sterk zandig

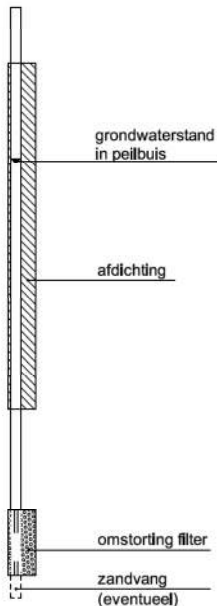
leem

	Leem, zwak zandig
	Leem, sterk zandig

Overige toevoegingen

	zwak humeus
	matig humeus
	sterk humeus
	zwak grindig
	matig grindig
	sterk grindig

Peilbuis

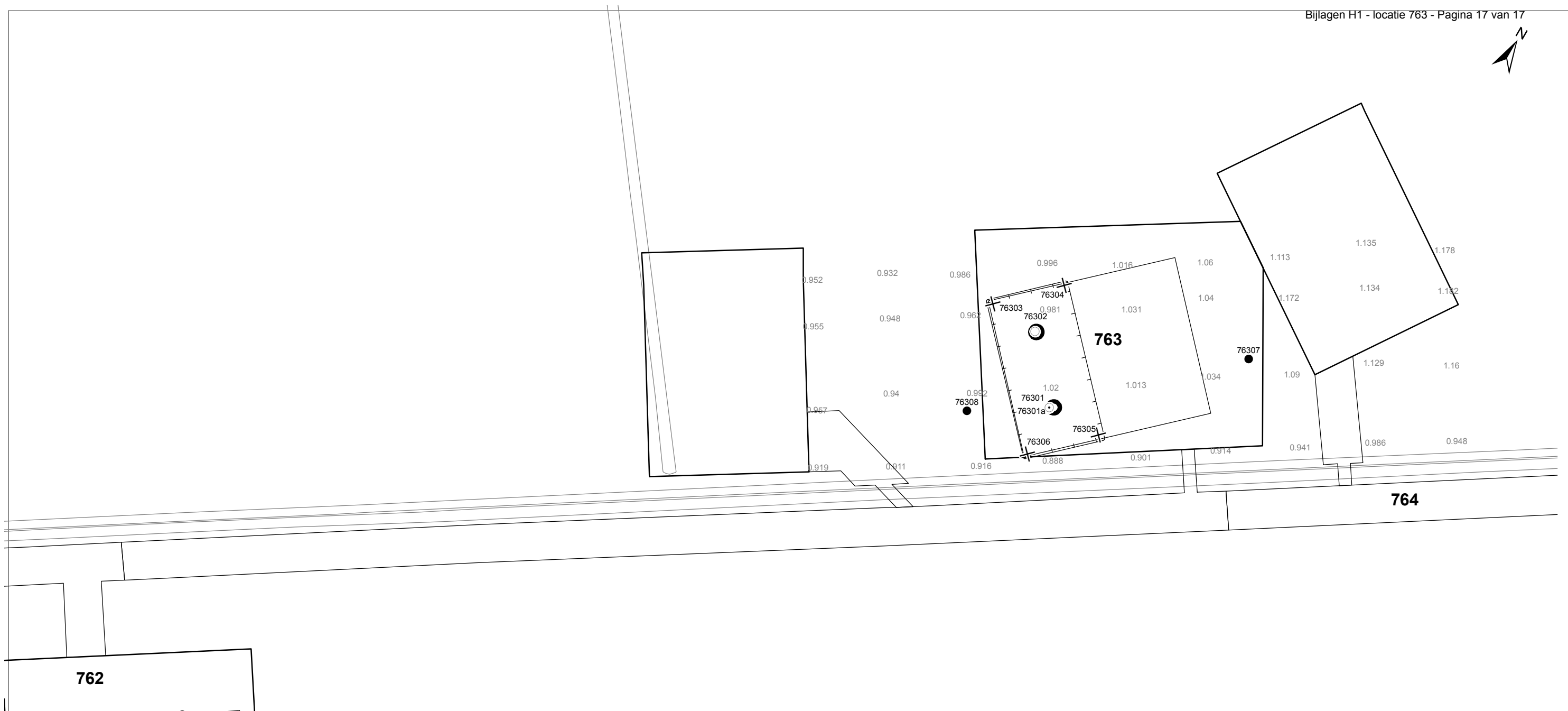


Monsters


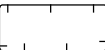









	geroerd monster
	ongeroerd monster

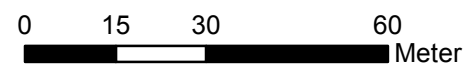
Overig

	gemiddeld hoogste grondwaterstand
	grondwaterstand
	gemiddeld laagste grondwaterstand
	slib
	verharding / kern / asfalt
	puin



Verklaring

-  Werkterrein + bouwweg
-  Bouwput
-  Masten
-  Locatie handsondering met boring bouwwegen
-  Locatie boring bouwwegen
-  Locatie boring tot 0,50 m-mv
-  Locatie boring tot 1,20 m-mv
-  Locatie boring tot 4,00 m-mv
-  Locatie boring + peilbuis
-  Locatie slibmonster (Locatie)
-  Locatie slibmonster (Bouwweg)



Locatie VKA versie 2.8
Bouwweg VKA versie 2.8.2

TITEL		BOORPUNTEN KAART MAST :		763	
		Noord - West 380 kV			
STATUS	GETEKEND DOOR	AFD.	PAR.	OPDRACHTGEVER	
	D. Dobri			TenneT	
	GECONTROLEERD DOOR	AFD.	PAR.	OMSCHRIJVING WIJZIGING	GETEKEND BIJ
	E. Aldershof				ARCADIS
	VOOR AKKOORD	AFD.	PAR.	SCHAAL	DATUM 1e UITGAVE
	J. Assink			1:1250	03.06.2015
				DATUM WIJZIGING	
VAKGEBIED	TEK. SOORT	PROJECT NR.	FORMAT	NUMMER	WIJZ. NR.
			A3	Mast nr. 763	1

2 Cultuurtechnisch onderzoek

3 Geohydrologisch onderzoek

Verantwoording

Titel: Geohydrologisch onderzoek: project: Noord – West 380 kV
Deelgebied: 1
mastnummer: 763

Projectnummer: B.02032.000377.001

Referentienummer: T206878

Revisie: 1.0

Datum: 19 oktober 2015

Auteur(s): M.J.H. Rakhorst en M.M. Houdé

Gecontroleerd door: J.B. Helder

Paraaf gecontroleerd:



Goedgekeurd door: J. Assink



Paraaf goedgekeurd:

Contact: TenneT380kVnw@arcadis.nl

In het geohydrologisch onderzoek worden twee fases onderscheiden namelijk:

- Fase 1: Beknopte analyse van effecten
- Fase 2: Uitgebreide analyse van effecten indien onderlinge beïnvloeding daar aanleiding toe geeft

Fase 1 is in dit geohydrologisch rapport in paragraaf 3.1 t/m 3.4 uitgewerkt. Indien van toepassing is fase 2 in paragraaf 3.5 en 3.6 uitgewerkt.

INHOUDSOPGAVE

3.1. Inleiding

3.2. Veld- en laboratoriumwerkzaamheden

3.3. Algemene beschrijving tracé

3.4. Bemaling

3.5. Effecten grondwater (Fase 2: indien de effecten daar aanleiding toe geven)

3.6. Uitvoeringstechnische aspecten (Fase 2: indien de effecten daar aanleiding toe geven)

3.7 Bijlagen H3

Bijlage 3-1: Locatie inclusief onderzoekspunten

Bijlage 3-2: Overzicht veldgegevens en analyseresultaten

Bijlage 3-3: Tekening: waterinformatiekaart

3.1 *Inleiding*

Doel van het geohydrologisch onderzoek is om inzicht te geven in de geohydrologische situatie op de onderhavige mastlocatie 763. Dit voor de onderbouwing van de vergunningaanvraag in het kader van de Waterwet en het op te stellen werkplan door de aannemer.

Op basis van de geohydrologische situatie is het te verwachten waterbezwaar en de grondwater- en/of stijghoogteverlaging in de omgeving tijdens de bemaling berekend. Met deze gegevens kan de benodigde vergunning in het kader van de Waterwet aangevraagd worden.

Indien de mate waarin effecten optreden niet om nadere kwantificering vraagt, wordt enkel fase 1 in deze rapportage uitgewerkt. Indien de mate waarin effecten optreden wel om nadere kwantificering vraagt, is ook fase 2 uitgewerkt. Er wordt bij het bepalen van de effecten rekening gehouden met de mogelijke invloed van bemaling van naastgelegen masten op de verlaging. Voor een mastlocatie zijn de twee naastliggende mastlocaties maatgevend voor de verlaging en de effecten.

Dit geohydrologisch onderzoek vormt daarnaast een bron van gegevens en basis voor het door de aannemer op te stellen werkplan en uitvoeringsplan van de bemaling (bemalingsplan).

Daarnaast is aandacht besteed aan de kwalitatieve aspecten, vanuit de voorgenomen lozing van bemalingswater op oppervlaktewater.

3.2 *Veld- en laboratoriumwerkzaamheden*

3.2.1 *Veldwerkzaamheden*

Ten behoeve van het geohydrologisch onderzoek zijn ter plaatse van de toekomstige bouwput de volgende veldwerkzaamheden uitgevoerd:

- 4 sonderingen tot 40 m -mv (of maximale reactiekracht van 16 ton);
- Twee boringen tot ten minste 4,0 m -mv;
- Het plaatsen van ten minste één peilbuis ter bepaling van de freatische grondwaterstand in de deklaag;
- De stijghoogte is bij plaatsing van de peilbuis bepaald. Na een wachttijd van tenminste 1 week is een tweede meting uitgevoerd;
- Het nemen van een monster van het oppervlaktewater. Niet ter plaatse van iedere mastlocatie is een monster genomen, maar wel van elk ontvangend oppervlaktewater (zie bijlage 3-3 voor de locatie van monsternamen).

De datums waarop deze veldwerkzaamheden hebben plaatsgevonden, zijn weergegeven bij de resultaten van de veldwerkzaamheden zoals weergegeven in bijlage 3-2 en 3-3.

3.2.2 *Laboratoriumwerkzaamheden*

Het grondwater in de peilbuizen en het oppervlaktewater is bemonsterd en geanalyseerd op het standaardlozingspakket (Arseen (As), Chloride (Cl), Zuurstof (O₂), Ammonium (NH₄), Stikstof (N-Kjeldahl), Fe²⁺, Fe-totaal, BZV (biologisch zuurstofverbruik), CZV (chemisch zuurstofverbruik), Sulfaat (totaal), Fosfaat (totaal), zuurgraad (pH), geleidingsvermogen (EGV), droogrest onopgeloste bestanddelen (zs)).

De resultaten van de veld- en laboratoriumwerkzaamheden zijn opgenomen in bijlage 3-2. De resultaten zijn tevens beknopt weergegeven in de als bijlage 3-3 opgenomen tekening.

3.3 *Algemene beschrijving tracé*

3.3.1 *Maaiveld*

De hoogtemetingen gedaan tijdens de veldwerkzaamheden zijn in bijlage 3-2 opgenomen. Hieruit leiden wij een gemiddelde maaiveldhoogte ter plaatse van de locatie af van 1,08 m NAP.

3.3.2 Bodemopbouw

In onderstaande paragrafen is de ondiepe bodemopbouw en geohydrologische opbouw beschreven.

3.3.2.1 Ondiepe bodemopbouw

Op basis van boringen uitgevoerd tijdens de veldwerkzaamheden bestaat de deklaag vanaf maaiveld (1,08 m NAP) tot maximale boordiepte uit klei, zand (zandlaag aanwezig van -2 tot -3,5 en -4,5 tot -7 de rest is klei)

3.3.2.2 Geohydrologische opbouw

De regionale bodemopbouw is weergegeven in onderstaande tabel 3.1. De gegevens uit deze tabel zijn ontleend aan www.DINOloket.nl aangevuld met de lokale locatiespecifieke gegevens zoals naar voren komt uit de sonderingen uitgevoerd in het kader van het geotechnische onderzoek (zie hoofdstuk 4) en de handboringen voor het cultuurtechnisch onderzoek (zie hoofdstuk 2). In onderstaande tabel zijn ook de geohydrologische formaties en de op basis van DINOloket en ervaring geïnterpreteerde parameters weergegeven (weerstanden en doorlatendheden).

Daarnaast is bij de handboringen per laag de waterdoorlatendheid (k-waarde) geschat voor het berekenen van de uit te voeren bemalingen (zie bijlage 1-1).

Tabel 3.1: Geohydrologische opbouw

Globale diepte (m NAP)	Samenstelling	Geohydrologische eenheid	Formatie	Doorlatendheid/weerstand
1,08 tot -14	zand klei	deklaag	Formatie van Naaldwijk	754 dagen
-14 tot -39	siltig zand	watervoerende laag	Formatie van Boxtel Peelo Formatie	0,1 tot 3 m/d

3.3.3 Watersysteem

In onderstaande paragrafen zijn de gegevens van het oppervlaktewater en grondwater beschreven.

3.3.3.1 Oppervlaktewaterpeilen

Het peil van het oppervlaktewater is niet gemeten.

3.3.3.2 Freatisch grondwater

De Gemiddeld Hoogste Grondwaterstand (GHG) en Gemiddeld Laagste Grondwaterstand (GLG) geven de grondwaterstandsfluctuatiezone aan. Deze kunnen in het veld terug te vinden zijn als hydromorfe profielkenmerken. Op basis van de hydromorfe profielkenmerken in boringen op de locatie is een gemiddelde GHG af te leiden van 0,50 m –mv en de GLG op 1,50 m -mv. Bij een maaiveldniveau van 1,08 m NAP komt dit overeen met een GHG van 0,58 m NAP en een GLG van -0,42 m NAP.

De in peilbuis 76301-1 met filterdiepte 1,70 tot 2,70 m -mv tijdens de veldwerkzaamheden opgenomen freatische stijghoogte is weergegeven in onderstaande tabel. De waarden ten opzichte van maaiveld zijn met de maaiveldhoogte van 0,99 m NAP bij de peilbuis (in het rapport afgerond op twee decimalen) vertaald naar een waarde ten opzichte van NAP.

Tabel 3.2: Ondiepe stijghoogte peilbuis 76301-1

Datum	Stijghoogte [m -mv]	Stijghoogte [m NAP]
03/25/2015	0,90	0,09
Niet gemeten	Niet gemeten	Niet gemeten

Stijghoogten diep grondwater

Op grond van de verschillen tussen de freatische grondwaterstanden zoals afgeleid uit de hydromorfe kenmerken en gegevens van stijghoogten in het watervoerend pakket concluderen wij dat er geen

duidelijk verschil is in stijghoogte. Er is daarmee geen sprake van een duidelijke infiltratie- of kwelsituatie.

De in peilbuis 76301a-1 met filterdiepte 5,00 tot 6,00 m -mv tijdens de veldwerkzaamheden opgenomen stijghoogte van het watervoerend pakket is weergegeven in onderstaande tabel. De waarden ten opzichte van maaiveld zijn met de maaiveldhoogte ter plaatse van de peilbuis [0,99 m NAP] vertaald naar een waarde ten opzichte van NAP.

Tabel 3.3: Diepe stijghoogte peilbuis 76301a-1

Datum	Stijghoogte [m -mv]	Stijghoogte [m NAP]
03/25/2015	0,90	0,09
04/15/2015	1,30	-0,31

3.3.3.3 Grond- en oppervlaktewaterkwaliteit

Het waterbeheer voor zowel de kwaliteit van grond- als oppervlaktewater valt onder verantwoordelijkheid van waterschap Noorderzijlvest. Of gehalten in het grondwater te hoog zijn en maatregelen nodig zijn voordat geloosd kan worden, dient in overleg met het waterschap te worden afgestemd.

De effecten op de waterkwaliteit kenmerken zich in het algemeen door verzilting, vermessing, zuurstofhuishouding, giftigheid, verkleuring, vertroebeling en bodemvorming. De parameters die hier invloed op hebben, zijn bepaald door een bemonstering en analyse van het grondwater in de peilbuizen en van het oppervlaktewater. De resultaten hiervan staan in tabel 3.4 weergegeven. Van het ondiepe grondwater zijn geen kwaliteitsgegevens beschikbaar.

Voor het lozen van grondwater is het Besluit lozing buiten inrichting van toepassing (16 maart 2011, artikel 3.2). Lozing in oppervlaktewater is toegestaan indien het gehalte onopgeloste stoffen ten hoogste 50 mg/l bedraagt en als gevolg van de lozing geen visuele verontreiniging optreedt. Dit laatste hangt over het algemeen samen met de aanwezigheid van ijzer en het zuurstofgehalte.

Ter plaatse van de lozingspunten zijn het oppervlaktewater en de waterbodem geanalyseerd. Dit is gedaan om de kwaliteit van het oppervlaktewater inzichtelijk te maken en de mate van visuele verontreiniging als gevolg van opwerveling van de waterbodem te kunnen inschatten.

In tabel 3.4 is tevens de norm voor onopgeloste bestanddelen in oppervlaktewater opgenomen. De tabel is aangevuld met indicatieve lozingsnormen voor de parameters die vanuit de zorgplicht relevant zijn voor de waterkwaliteit. Deze normen zijn echter indicatief en gebaseerd op Commissie Integraal Waterbeheer (Kleine en kortdurende lozingen Wvo, juni 2001).

Tabel 3.4: Grond- en oppervlaktewaterkwaliteit en indicatieve lozingsnormen

Parameter	Eenheid	Meetwaarde grondwater ondiep (76301-1)	Meetwaarde grondwater diep (76301a-1-1)	Meetwaarde oppervlaktewater (76301OW-1-2)	Indicatieve norm
Filterdiepte	m -mv	1,70 tot 2,70	5,00 tot 6,00	n.v.t.	n.v.t.
Droogrest onopgeloste bestanddelen	mg/l	n.b.*	370	12,00	< 50,00
Zuurstof [O]	mg O ₂ /l	n.b.*	0,3	14,90	> 5,00
IJzer [Fe]	mg/l	n.b.*	1,7	0,64	< 5,00
Ammonium (als N)	mg N/l	n.b.*	27	< 0,05	< 20,00
Arseen [As]	µg/l	n.b.*	7,1	10,00	< 30,00
Chloride [Cl]	mg/l	n.b.*	8650	490,00	< 200,00
Fosfor [P]	mg/l	n.b.*	23	0,67	< 1,00
Stikstof (N; volgens Kjeldahl)	mg/l	n.b.*	30	< 1,0	< 20,00
Sulfaat (opgelost, als S)	mg S/L	n.b.*	23	36,00	< 100,00

*n.b. = niet beschikbaar.

De gehalten, waargenomen in peilbuis 76301a-1 met filterdiepte 5,00 tot 6,00 m -mv rond de diepte van de grondwateronttrekking, zijn representatief voor de lozing van de grondwateronttrekking.

Uit bovenstaande tabel kan geconstateerd worden dat bij de lozing van het grondwater de volgende indicatieve lozingsnormen overschreden worden: droogrest onopgeloste bestanddelen (hierna zwevende stof genoemd), zuurstof, ammonium, chloride, fosfor en stikstof.

De indicatieve lozingsnorm voor zuurstof wordt overschreden en de concentratie in het ontvangende oppervlaktewater is hoger dan die in het te lozen water. De verwachting is dat er door de lozing een verslechtering in waterkwaliteit in het ontvangende oppervlaktewater optreedt.

Het te lozen grondwater heeft voor zwevende stof, ammonium, chloride, fosfor en stikstof een hogere waarde ten opzichte van de indicatieve lozingsnormen en ten opzichte van het ontvangende oppervlaktewater.

Maatregelen die genomen kunnen worden om de concentratie van deze stoffen te verlagen (of verhogen bij zuurstof) zijn de volgende: de concentratie zuurstof kan door middel van beluchten worden verhoogd, concentratie zwevende stof (droogrest onopgeloste bestanddelen) kan verlaagd worden door middel van een filter.

Maatregelen tegen verslechtering van de waterkwaliteit van het ontvangende oppervlaktewater (vanwege te hoge concentratie ammonium, chloride, fosfor en stikstof) worden met het waterschap besproken.

3.4 Bemaling

3.4.1 Aanlegmethode bi-pole mast

De afmeting van de bouwput bedraagt 25x50 m. De benodigde ontgravingsdiepte bedraagt 3,50 m – mv. Voor de aanleg van de mastvoet wordt met een maximale aanlegperiode en bemalingsduur van 4 weken gerekend.

3.4.2 Berekening

Bij de berekening van het waterbezwaar is rekening gehouden met de volgende uitgangs- en aandachtspunten.

3.4.2.1 Uitgangspunten

- De berekeningen zijn uitgevoerd ten opzichte van de stijghoogte in het watervoerend pakket om geen onderschatting te maken van het waterbezwaar (worstcase-scenario);
- Bij de bemaling is uitgegaan van een ontwateringsdiepte van 0,5 m beneden de putbodem;
- De onttrekkingshoeveelheden en bijbehorende verlagingen zijn berekend uitgaande van een instationair onttrekkingsdebiet. Bij een gespannen pakket is uitgegaan van een stationair onttrekkingsdebiet aangezien binnen de aangehouden bemalingsduur het maximale invloedgebiedsgebied wordt bereikt;
- Voor analytische berekeningsmethoden is een oneindig uitgestrekt homogeen pakket verondersteld. Bij een gespannen pakket is uitgegaan van een stationair onttrekkingsdebiet aangezien binnen de aangehouden bemalingsduur het maximale invloedgebiedsgebied wordt bereikt;
- In de onttrekkingshoeveelheden is geen rekening gehouden met een eventuele toename in debiet als gevolg van de nabije ligging van oppervlaktewater;
- In de berekeningen wordt rekening gehouden met de effectieve dikte van de watervoerende laag (onvolkomenheid van filters volgens Forcheimer);
- De lozing van het onttrokken grondwater kan plaatsvinden op nabij gelegen oppervlaktewater, waar ook het monster uit oppervlaktewater is genomen (zie bijlage 3-3);
- Per mastlocatie wordt met een maximale bemalingsduur van 4 weken gerekend.

3.4.2.2 Debiet en waterbezwaar

Bij de bemalingen kan sprake zijn van een freatische, een deels semi-gespannen en deels gespannen situatie van het grondwater. De formules van Theis kan worden gebruikt bij instationaire bemaling voor deze drie situaties. Omdat deze allemaal voorkomen op dit tracé is de formule van Theis toepasbaar. Hiervoor dient wel de parameter meewerkend porievolume of specifieke berging per situatie aangepast te worden. Op de delen van het tracé waar een gespannen situatie van het grondwater aanwezig is, passen wij de formules van De Glee toe.

Theis

Voor de berekening van debieten en verlaging van de stijghoogte in freatische, een deels semi-gespannen situatie van het grondwater is gebruik gemaakt van een afgeleide van de formule van Theis (1935).

$$Q_{Theis} = \frac{s_r \cdot 4 \cdot \pi \cdot kD}{W(u)}$$

met s_r = gewenste verlaging ter hoogte van de bouwput (m)
 kD = transmissiviteit (m²/d)
 $W(u)$ = Theis Well functie (-)

Waarin u :

$$u = \frac{r^2 S}{4 \cdot kD \cdot t} \quad (-)$$

met r = straal bouwput (m)
 S = bergingscoëfficiënt (-)
 t = tijd (d)

$W(u)$: Theis well functie, die benaderd kan worden door:

$$W(u) = -0,5772 - \ln u + u - \frac{u^2}{2.2!} + \frac{u^2}{3.3!} - \frac{u^2}{4.4!} + \dots$$

De Glee

Op de delen van het tracé waar een gespannen situatie van het grondwater aanwezig is, passen wij de formule van De Glee toe.

Spanningsbemaling

De formules van De Glee kan worden gebruikt voor stationaire berekeningen in semi-gespannen aquifers. In dat geval is sprake van nalevering vanuit de aquitard of bovenliggende aquifer. De volgende randvoorwaarden:

- Aquifer is semi-gespannen;
- Aquifer en aquitard zijn oneindig uitgestrekte pakketten;
- Homogeen, isotroop en uniforme dikte van de aquifer;
- Uitgangssituatie: horizontale grondwaterspiegel;
- Constante onttrekkingshoeveelheid en stroming naar de put is stationair;
- Volkomen bron;
- Verticale stroming in aquitard;
- Verwaarloosbare verlaging in boven- (en onder-)gelegen aquifer;
- $\lambda > 3D$.

Maatgevend voor de mate van nalevering van grondwater uit een boven- (en onder)liggend pakket is de weerstand van de aquitard (deklaag) en de hoeveelheid te onttrekken water.

Formule van De Glee:

$$Q_{DeGlee} = \frac{(s \cdot 2 \cdot \pi \cdot kD)}{K_0(r/\lambda)}$$

met s = gewenste verlaging ter hoogte van de bouwput
 $K_0(r/\lambda)$ = Besselfunctie
 r = straal van de bouwput
 λ = spreidingslengte = $\sqrt{k * D * c}$
 k = doorlatendheid
 D = dikte aquifer
 c = weerstand aquitard

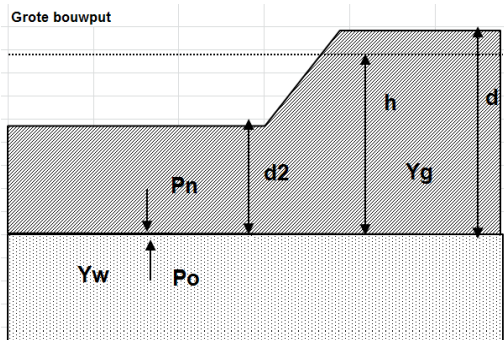
3.4.2.3 Opbarstgevaar

Indien zich onder de bouwputbodembodem een slecht doorlatende laag bevindt, bestaat er een risico dat de bouwputbodembodem, als gevolg van de waterdruk aan de onderzijde van deze laag, zal opbarsten. Het gevaar voor opbarsten wordt bepaald door de verhouding tussen de opwaartse en neerwaartse krachten, in formule:

$$V_f = P_n/P_o = d_2 * Y_g / h * Y_w$$

Waarin:

V_f veiligheidsfactor, verhouding tussen neer- en opwaartse druk (1,2);
 P_n neerwaartse druk door bovenliggende grondlagen (kN/m²);
 P_o opwaartse druk (waterspanning) (kN/m²);
 d_2 dikte van de slecht doorlatende grondlagen onder de bouwputbodembodem (m);
 Y_g gemiddeld volumegewicht van de grond inclusief poriewater (kN/m³);
 Y_w gemiddeld volumegewicht van poriewater (kN/m³);
 h stijghoogte van het grondwater in de onderliggende watervoerende laag t.o.v. de onderzijde van de slecht doorlatende laag.



Tabel 3.5: Uitgangspunten en uitkomsten van de opbarstberekening.

	uitgangspunten			Y_w	aandeel bodem			Y_g	evenwichtsberekening			
	d_2 [m]	d [m]	h [m]		veen [10]	klei [14]	zand [18]		P_n [kN]	P_o [kN]	$Y_f < 1,2$	verlaging stijghoogte [m]
mast	11,58	15,08	14,58	9,80	0,00	0,70	0,30	15,20	176,02	142,88	Nee	0,0

Voor de opbarstberekening is gebruik gemaakt van de hoogste waarde van de gemeten grondwaterstanden (freatisch) en stijghoogtes (watervoerend pakket).

Uit bovenstaande tabel volgt of er een veiligheidsfactor (Y_f) is, die al dan niet groter is dan 1,2. Aangezien hier "Nee" aangegeven is, is geen verlaging van de stijghoogte door spanningsbemaling benodigd om opbarsting van de bouwput te voorkomen,

3.4.2.4 Bandbreedteanalyse

Voor de bandbreedteanalyse is een tweetal parameters die we beschouwen:

- Bodemopbouw;
- Stijghoogten.

De gegevens van het te bemalen werk zoals bemalingsduur en afmetingen nemen wij niet mee omdat deze als uitgangspunt gezien moeten worden.

Het onttrekkingsdebiet en waterbezwaar worden voornamelijk bepaald door de doorlatendheid van de deklaag. Op basis van de boorbeschrijvingen en ervaring hebben we een kD waarde van $14,6 \text{ m}^2/\text{dag}$ aangehouden. De doorlatendheid zou kunnen variëren tussen $0,01 \text{ m}/\text{dag}$ en $1,00 \text{ m}/\text{dag}$. Bij de berekening van het debiet en waterbezwaar wordt rekening gehouden met deze spreiding.

Uitgangspunt is het worst-case scenario, daarom zijn het uiteindelijke debiet en waterbezwaar met de maximale doorlatendheid opgenomen in het rapport.

3.4.2.5 Debiet en waterbezwaar

Deklaag

Voor de bemaling van de deklaag met een verlaging ten opzichte van de GHG van $3,50 \text{ m}$ is het totaal benodigd debiet berekend op $49,21 \text{ m}^3/\text{uur}$. Bij een verlaging ten opzichte van de GLG van $2,50$ is het totaal benodigde debiet berekend op $35,15 \text{ m}^3/\text{uur}$.

Er is geen spanningsbemaling in het watervoerend pakket nodig.

Het totale debiet van de bemaling bedraagt bij GHG $49,21 \text{ m}^3/\text{uur}$ en bij GLG $35,15 \text{ m}^3/\text{uur}$.

Waterbezwaar

De bemalingsduur bedraagt vier weken. Het totaal verwachte waterbezwaar in de bemalingsperiode van 4 weken bedraagt circa 33.070 m^3 bij GHG en 23.620 m^3 bij GLG.

Het waterbezwaar overschrijdt de vergunningsplichtige hoeveelheid niet.

Een aantal zaken kan leiden tot een hoger waterbezwaar dan hier berekend is. Er kan neerslag vallen. Daarnaast moet rekening gehouden worden met het leegpompen van de bouwkuip en mogelijk leegpompen van nabijgelegen oppervlaktewater. Ook kunnen mogelijke onvoorziene situaties tot extra waterbezwaar leiden. Deze zijn niet meegenomen in de berekening van het waterbezwaar.

3.4.3 Bemalingswijze

Bij de bemalingswijze dient rekening gehouden te worden met de heterogeniteit in bodemopbouw. Het goed ontwateren van de verschillende lagen in de bodem kan door het toepassen van verticale onttrekkingfilters met lange perforatie en, al dan niet haalbuizen.

3.4.4 Verlaging grondwaterstand en invloedsgebied

3.4.4.1 Invloedgebied freatisch pakket

In afbeelding 3.1 is de ligging van de mastlocatie en het maximale invloedsgebied weergegeven op een topografische ondergrond.

Het maximale invloedsgebied in de deklaag bedraagt 135 m , onder de slecht doorlatende laag in de watervoerende laag 0 m . Dit maximale invloedsgebied is weergegeven op kaart om een eventuele afweging te maken over het al dan niet acceptabel zijn van deze effecten.

3.4.4.2 Invloedsgebied watervoerend pakket

Tabel 3.6: Invloedsgebieden bij GHG

verlaging	afstand [m]	
	freatisch pakket	watervoerend pakket
0,05 m	135	0
0,10 m	120	0
0,20 m	100	0
0,50 m	80	0
1,00 m	65	0

3.4.5 Beknopte analyse mogelijke effecten

Binnen het maximale invloedsgebied zijn de volgende objecten aanwezig: weg (afstand 15 m/verlaging > 1 m) en landbouw met watergangen (zie afbeelding 3.1).

Infrastructuur

Ter plaatse van de weg wordt een verlaging van de grondwaterstand verwacht van meer dan 1 m in de deklaag. Op basis van deze verlaging is risico op zettingsschade aanwezig. Na eventuele zettingsschade dient de weg hersteld te worden. Ook wordt geadviseerd om contact op te nemen met de beheerder.

Landbouw

Als gevolg van de verlaging van de grondwaterstand is niet uit te sluiten dat droogteschade optreedt aan de vegetatie van landbouwgebieden. Voorafgaand aan de werkzaamheden moet worden afgestemd met de beheerder en eigenaar.

Grondwaterbeschermingsgebieden

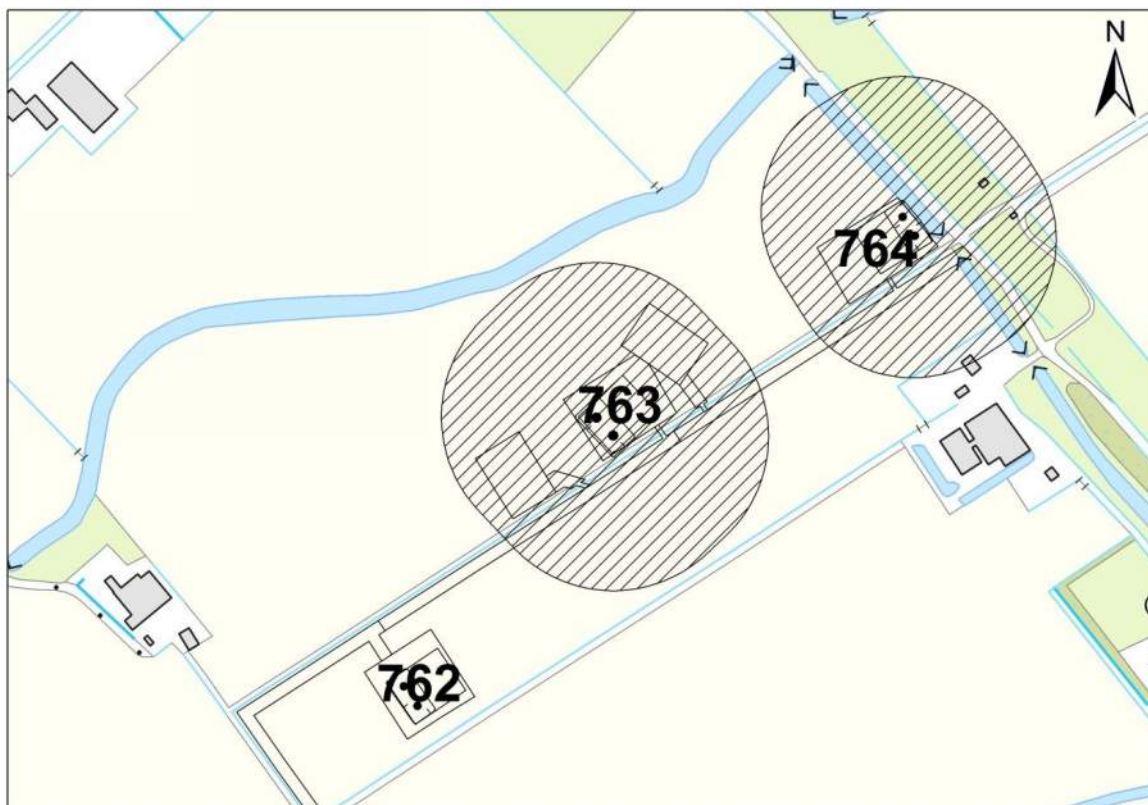
De locatie is niet gelegen in een waterwingebied of boringsvrije zone en dus ook niet binnen een grondwaterbeschermingsgebied.

Grondwateronttrekkingen

Grondwateronttrekkingen van derden zijn op basis van het landelijk grondwaterregister en gegevens van de provincie niet aanwezig. Er is geen informatie beschikbaar over onttrekkingen die niet bij de provincie zijn geregistreerd.

Mogelijke maatregelen om het invloedsgebied te verkleinen zijn:

- Verhogen van de mastvoet;
- Toepassen van retourbemaling, in het geval van spanningsbemaling;
- Toepassen van onttrekkingsbeperkende maatregelen zoals waterdichte (beton)vloeren of biologische afbreekbare waterremmende injectievloeistof;
- Verkorten van de bemalingsduur.

Afbeelding 3.1: Ligging mastlocatie en invloedsgebied op topografische ondergrond (Bron: top10NL-Kadaster)

3.5 *Effecten grondwater*

Op basis van de aanwezige bodemopbouw is het berekende invloedsgebied op locatie 763 representatief voor de nabij gelegen mastlocaties. Aanleiding voor een uitgebreide analyse van effecten is daarom niet aanwezig. De thema's in onderstaande paragrafen 3.5 en 3.6 worden daarom niet verder uitgewerkt.

- 3.5.1 Zettingen
- 3.5.2 Droogteschade landbouw
- 3.5.3 Droogteschade natuur
- 3.5.4 Verontreinigingen
- 3.5.5 Archeologie
- 3.5.6 Grondwateronttrekkingen derden

3.6 *Uitvoeringstechnische aspecten*

- 3.6.1 Technische principes bemaling
- 3.6.2 Voorschriften, vergunningen en heffingen
- 3.6.3 Monitoring

3.7 *Samenvatting*

In tabel 3.7 is een samenvatting weergegeven van het verwachte waterbezwaar, de geadviseerde bemalingswijze en aandachtspunten.

Tabel 3.7: Samenvatting bemaling

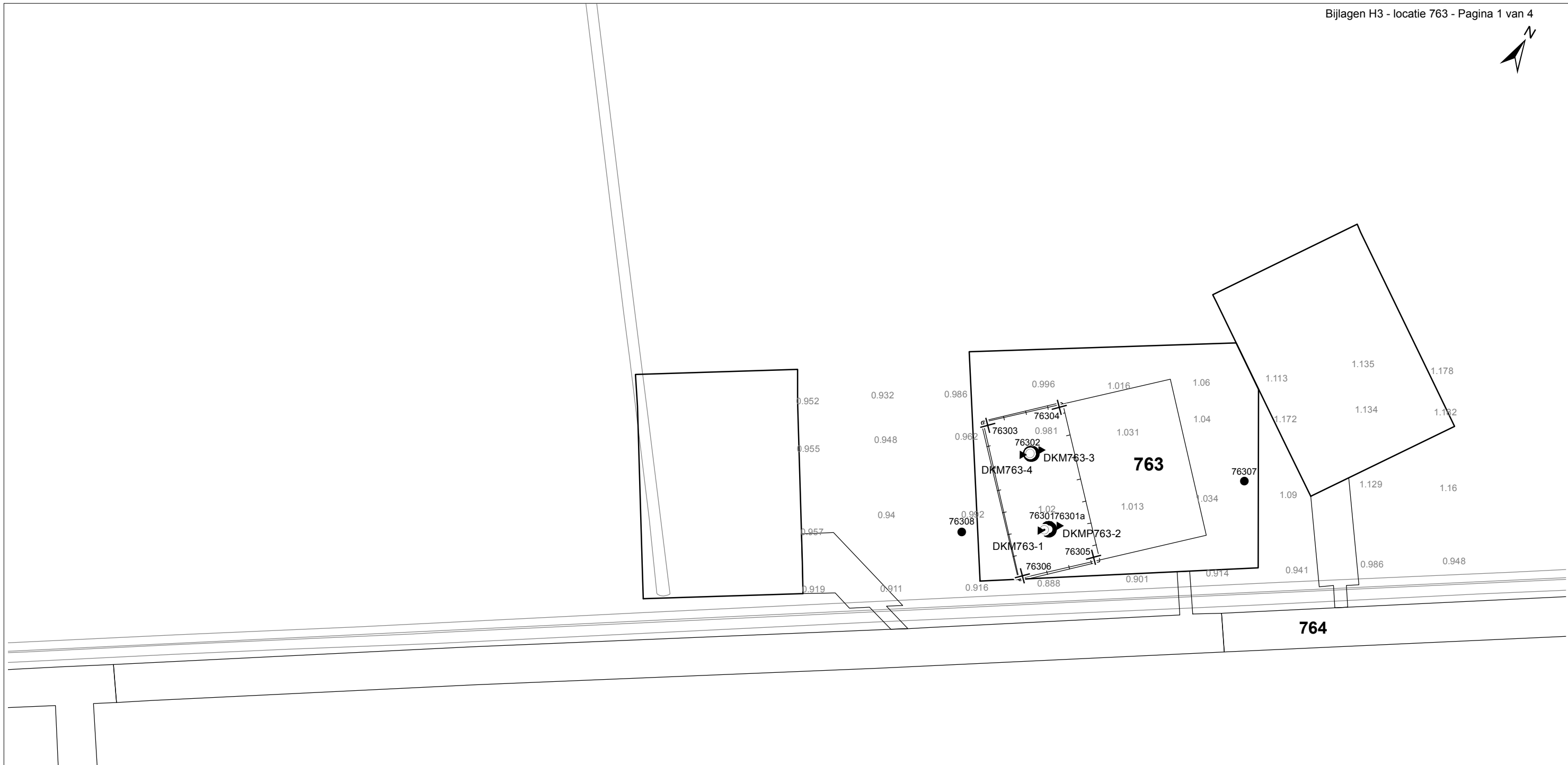
thema	resultaat
lozing	Aandachtspunten zwevende stof, zuurstof, ammonium, chloride, fosfor, stikstof
spanningsbemaling noodzakelijk	Nee
debiet freatisch pakket	49,21 m ³ /uur
debiet watervoerend pakket/spanningsbemaling	0 m ³ /uur voor GHG
debiet totaal	49,21 m ³ /uur voor GHG
bemalingsduur	4 weken
totaal waterbezwaar	33.070 m ³
Invloedgebied deklaag	135 m
Invloedgebied watervoerend pakket	0 m
Bemalingswijze	verticale bemaling van deklaag
Potentieel effect	Mogelijk droogteschade, mogelijk zetting schade weg

3.8 *Bijlagen H3*

Bijlage 3-1: Locatie inclusief onderzoekspunten


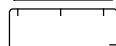






Bijlage 3-2: Overzicht veldgegevens en analyseresultaten


Bijlage 3-3: Tekening: waterinformatiekaart



762

Verklaring

-  Werkterrein + bouwweg
-  Bouwput
-  Masten
-  Locatie sondering incl. nummer
-  Locatie boring tot 0,50 m-mv
-  Locatie boring tot 1,20 m-mv
-  Locatie boring tot 4,00 m-mv
-  Locatie boring + peilbuis



Locatie VKA versie 2.8
Bouwweg VKA versie 2.8.2

TITEL		GEOHYDROLOGIE KAART MAST : 763		Noord - West 380 kV	
STATUS	GETEKEND DOOR	AFD.	PAR.	OPDRACHTGEVER	
	D. Dobri			TenneT	
	GECONTROLEERD DOOR	AFD.	PAR.	OMSCHRIJVING WIJZIGING	GETEKEND BIJ
	E. Aldershof				ARCADIS
	VOOR AKKOORD	AFD.	PAR.	SCHAAL	DATUM 1e UITGAVE
	J. Assink			1:1250	03.06.2015
				DATUM WIJZIGING	
VAKGEBIED	TEK. SOORT	PROJECT NR.	FORMAT	NUMMER	WIJZ. NR.
			A3	Mast nr. 763	1

Bijlage 3-2 overzicht veldgegevens mast 763
Van het ondiepe grondwater zijn geen analysegegevens beschikbaar

Tabel 3.8: Veldmetingen peilbuis 76301a-1

Parameter	Meetwaarde	Eenheid
Datum monstername	04/15/2015	
Filterdiepte	5,00 tot 6,00	m-mv
Zuurgraad	7,4	
Geleidbaarheid stabiel	Niet gemeten	µS/cm
Grondwaterstand	1,30	cm-mv
Temperatuur	12,1	°C

Tabel 3.9: Analyse grondwater peilbuis 76301a-1

Parameter	Meetwaarde	Eenheid
Filterdiepte	5,00 tot 6,00	m-mv
Ammonium	34	mg/l
Ammonium (als N)	27	mg N/l
Arseen [As]	7,1	µg/l
BZV-5	< 1,0	mg O2/l
Chloride	8650	mg/l
CZV	94	mg/l
Droogrest onopgeloste bestanddelen	370	mg/l
Fosfaat (als P2O5)	52	mg P2O5/l
Fosfaat (als PO4)	70	mg PO4/l
Fosfor [P]	23	mg/l
IJzer [Fe]	1,7	mg/l
Stikstof (N; vlgs Kjeldahl)	30	mg/l
Sulfaat (als SO4)	70	mg SO4/l
Sulfaat (opgelost, als S)	23	mg S/L
Zuurstof [O]	0,3	mg O2/l

Tabel 3.10: Veldmetingen oppervlaktewater 76301OW-1

Parameter	Meetwaarde	Eenheid
Zuurgraad	7,7	
Geleidbaarheid stabiel	3490	µS/cm
Temperatuur	15,00	°C

Tabel 3.11: Analyse oppervlaktewater 76301OW-1

Parameter	Meetwaarde	Eenheid
Datum monstername	04/15/2015	
Ammonium	< 0,065	mg/l
Ammonium (als N)	< 0,05	mg N/l
Arseen [As]	10,00	µg/l
BZV-5	3,30	mg O2/l
Chloride	490,00	mg/l
CZV	38,00	mg/l
Droogrest onopgeloste bestanddelen	12,00	mg/l
Fosfaat (als P2O5)	1,50	mg P2O5/l
Fosfaat (als PO4)	2,00	mg PO4/l
Fosfor [P]	0,67	mg/l
IJzer [Fe]	0,64	mg/l
Stikstof (N; vlgs Kjeldahl)	< 1,0	mg/l

Sulfaat (als SO ₄)	110,00	mg SO ₄ /l
Sulfaat (opgelost, als S)	36,00	mg S/L
Zuurstof [O]	14,90	mg O ₂ /l

Tabel 3.12: Maaiveldhoogten

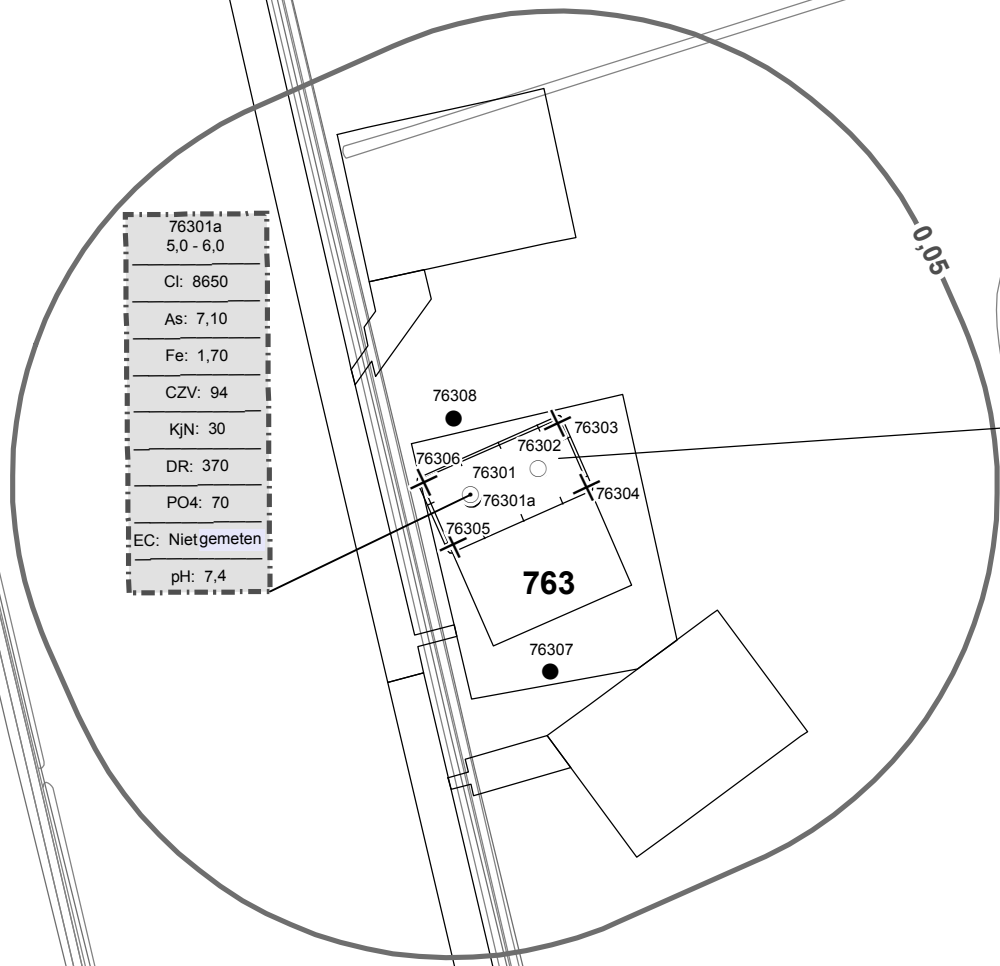
X-coördinaat	Y-coördinaat	Maaiveldniveau in m NAP
251401.652	604920.016	0.989
251385.853	604938.374	1.157
251456.394	605052.122	1.194
251445.703	605036.998	1.149
251479.207	605012.323	1.197
251491.451	605027.157	1.214
251495.445	605009.893	1.259
251493.84	605072.005	1.211
251401.652	604920.016	0.989
251401.652	604920.016	0.989
251385.853	604938.374	0.972
251370.075	604939.379	0.961
251386.536	604955.443	0.987
251419.204	604920.278	0.976
251402.902	604904.107	0.976
251448.042	604964.332	1.166
251379.702	604906.313	0.985



763-OW
Cl: 490
As: 10,0
Fe: 0,64
CZV: 38
KjN: < 1,0
DR: 12,0
PO4: 2,00
EC: 3490
pH: 7,70

76301a
5,0 - 6,0
Cl: 8650
As: 7,10
Fe: 1,70
CZV: 94
KjN: 30
DR: 370
PO4: 70
EC: Niet gemeten
pH: 7,4

locatie: 763
GHG
Freatisch
Debiet: 49,2
Volume: 33070
WVP
Debiet: 0
Volume: 0
GLG
Freatisch
Debiet: 35,10
Volume: 23620
WVP
Debiet: 0
Volume: 0



Verklaring

- Werkterrein + bouwwegen
- Bouwput
- Masten
- Locatie sondering incl. nummer
- Locatie boring tot 0,50 m-mv
- Locatie boring tot 1.20 m-mv
- Locatie boring tot 4.00 m-mv
- Locatie boring + peilbuis
- Locatie oppervlaktewater monster

- Verlagingscontouren (GHG)**
- Verlagings 0,05 m freatisch
 - Verlagings 0,05 m WVP
- Verlagingscontouren (GLG)**
- Verlagings 0,05 m freatisch
 - Verlagings 0,05 m WVP
- Verklaring labels**
- Gegevens locatie
 - Analyseresultaten grondwater

- Verklaring analyseresultaten:**
- Cl :Chloride (in mg/l)
 - As :Arseen (in µg/l)
 - Fe :IJzer (in mg/l)
 - CZV :Chemisch zuurstof verbruik (in mg O₂ /l)
 - KjN :Stikstof volgens Kjeldahl (in mg/l)
 - DR :Droogrest onopgeloste bestanddelen (in mg/l)
 - PO4 :Fosfaat (mg/l)
 - pH :Zuurgraad
 - EC :Elektrische geleidbaarheid (µS/cm)
- Eenheden Krusingen en Strekkingen:**
- Debeten (Q) (in m³ / uur)
 - Volumes (V) (in m³)
- Afkortingen
SB: Spanningsbemaling

Locatie VKA versie 2.8
Bouwwegen VKA versie 2.8.2

TITEL					
Waterinformatiekaart mast : 763					
Noord - West 380 kV					
STATUS	GETEKEND DOOR D. Dobri	AFD.	PAR.	OPDRACHTGEVER TenneT	
	GECONTROLEERD DOOR E. Aldershof	AFD.	PAR.	OMSCHRIJVING WUZIGING	GETEKEND BIJ ARCADIS
	VOOR AKKOORD J. Assink	AFD.	PAR.	SCHAAL 1:2500	DATUM UITGAVE 02.06.2015
WAKGEBIED	TEK. SOORT	PROJECT NR.	FORMAT A3	NUMMER Mast nr. 763	WUZ NR. 0

4 Grondmechanisch onderzoek

Verantwoording

Titel: Grondmechanisch onderzoek: project: Noord-West 380 kV
deelgebied 1
mastnummer 763

Projectnummer: 000.144

Referentienummer: 6012-0102-000.R763

Revisie: 1

Datum: 10-04-2015

Auteur(s): G.Hofstede
E-mail adres: b.bosman@fugro.nl

Gecontroleerd door: B. Bosman, teamleider sonderingen
Paraaf gecontroleerd: BB

Goedgekeurd door: W.H.J. van der Velden, projectleider
Paraaf goedgekeurd: WHV

Contact: B. Bosman, teamleider sonderingen

INHOUDSOPGAVE

- 4.1. Inleiding
 - 4.2. Uitzetten en waterpassen
 - 4.3. Sonderen
 - 4.4. Onderzoekresultaten
- Bijlagen

4.1. Inleiding

Ten behoeve van het funderingsontwerp en de omgevingsvergunning voor de bouw van de mast zijn er gegevens verzameld van de bodemopbouw. De resultaten zijn in dit hoofdstuk beschreven.

Ter plaatse van de mastlocatie zijn de volgende veldwerkzaamheden uitgevoerd:

- 4 sonderingen met meting van plaatselijke wrijvingsweerstand tot 40 m -mv [of maximale reactiekracht], waarvan 1 sondering met meting van de waterspanning.

De sonderingen DKM763-1, 3 en 4 hebben niet de beoogde diepte van 40 m – mv gehaald; op een mindere diepte is de maximale reactiekracht van de sondeertruck - t.w. 16 ton (standaard conus) - bereikt.

4.2. Uitzetten en waterpassen

De onderzoeklocaties zijn door Fugro GeoServices B.V. uitvoering uitgezet en gewaterpast, waarbij de locaties zijn gemeten met behulp van GPS-RTK en zijn weergegeven ten opzichte van RD/NAP. De onderzoekslocaties zijn weergegeven op de situatietekening.

De coördinaten van de onderzochte punten zijn onderaan de sondeergrafieken en in onderstaande tabel weergegeven.

	X-coördinaat	Y-coördinaat	Maaiveldniveau (NAP)
DKM763-1	251400.6	604918.7	1.00
DKMP763-2	251405.0	604922.9	1.02
DKM763-3	251388.2	604940.5	1.03
DKM763-4	251383.9	604936.3	1.00

De hoogtebepaling van de onderzoekslocaties in het terrein is uitgevoerd met als doel de bodemopbouw te refereren aan een vaste referentiehoogte. De gerapporteerde hoogtes zijn niet geschikt voor andere doeleinden dan dit onderzoek.

Voor een verklaring van de op de situatietekening gebruikte tekens en symbolen wordt verwezen naar de bijlage "Legenda Terreinproeven en Grondsoorten".

4.3. Sonderen

De sonderingen zijn uitgevoerd met de elektrische Fugro-kleefmantelconus conform norm NEN-EN-ISO 22476-1, toepassingsklasse 3. Een beschrijving van de gevolgde meet- en registratiemethode is gegeven in de bijlage "Continu Elektrisch Sonderen". De conus is voorzien van een hellingmeter. In de sondeergrafieken is de diepte gecorrigeerd voor de gemeten afwijking van de verticaal.

Op de grafieken van de sonderingen is het wrijvingsgetal weergegeven. Dit is de verhouding tussen de plaatselijke wrijvingsweerstand en de conusweerstand. Empirisch is vastgesteld dat het wrijvingsgetal een nauwe relatie heeft met de grondsoort, zodat een goede indicatie van de laagopbouw is verkregen.

De sonderingen zijn uitgewerkt met een interpretatie van het wrijvingsgetal voor identificatie van de bodemlagen. De identificatie van de bodemlagen is uitgevoerd volgens Robertson (1990), die door Fugro is aangepast aan de Nederlandse omstandigheden. Voor achtergronden en beperkingen wordt verwezen naar de bijlage "Continu Elektrisch Sonderen". De identificatie is indicatief en alleen geldig voor lagen onder de grondwaterstand. De resultaten dienen te worden geverifieerd met boringen of geologische informatie.

Op de sondeergrafiek waarop het resultaat van de meting van de waterspanning is gepresenteerd, is ook de waterspanningsindex gegeven. Dit is de verhouding tussen de waterspanning en de conusweerstand. In het algemeen kan worden gesteld dat een hoge index een minder goed water doorlatende laag weergeeft. Voor de interpretatie van de waterspanningssonderingen verwijzen wij naar de bijlage "Continu Elektrisch Sonderen".

4.4. *Onderzoeksresultaten*

De onderzoeksresultaten zijn opgenomen in de volgende bijlagen:

Bijlage: 6012-0102-000-763

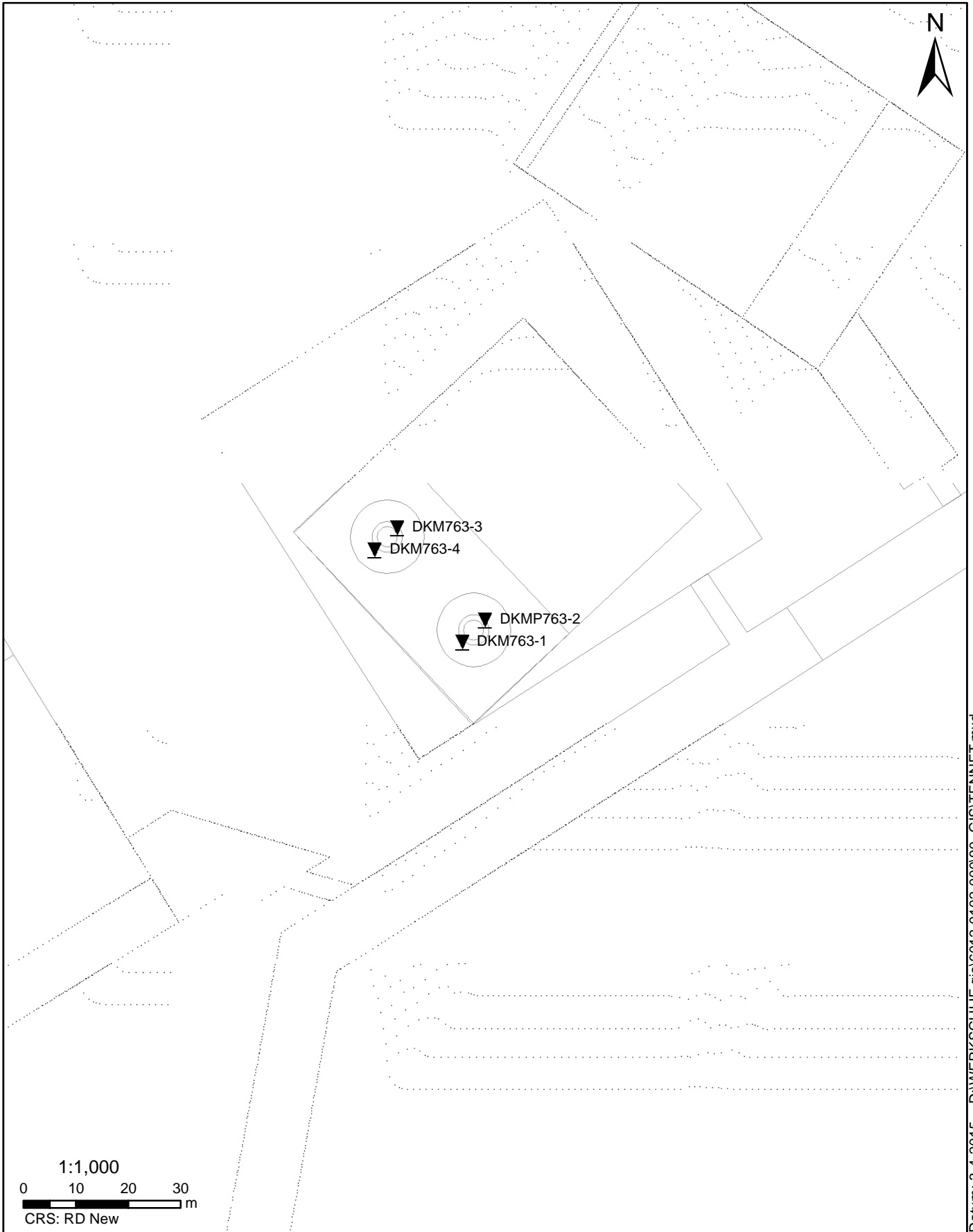
Situatie inclusief onderzoekslocaties

Bijlage: DKM763-1 t/m DKM763-4

Sonderingen

"Legenda Terreinproeven en Grondsoorten"

"Continu Elektrisch Sonderen"



Datum: 3-4-2015 D:\WERK\SCHIJF gis\6012-0102-00090_GIS\TENNET.mxd

SITUATIE

NOORD - WEST 380

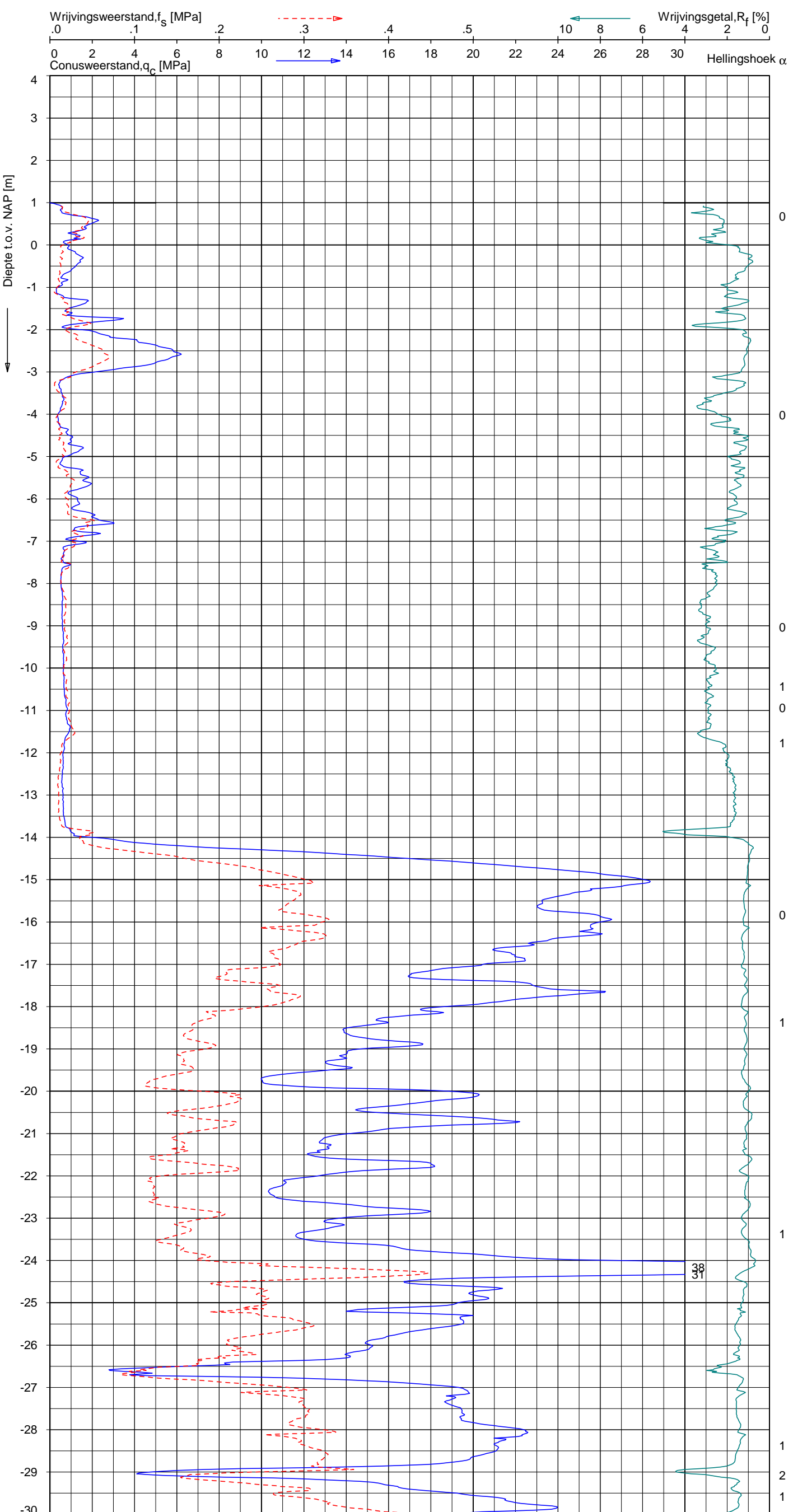
Opdr.nr.: 6012-0102-000

Bijlage : 763

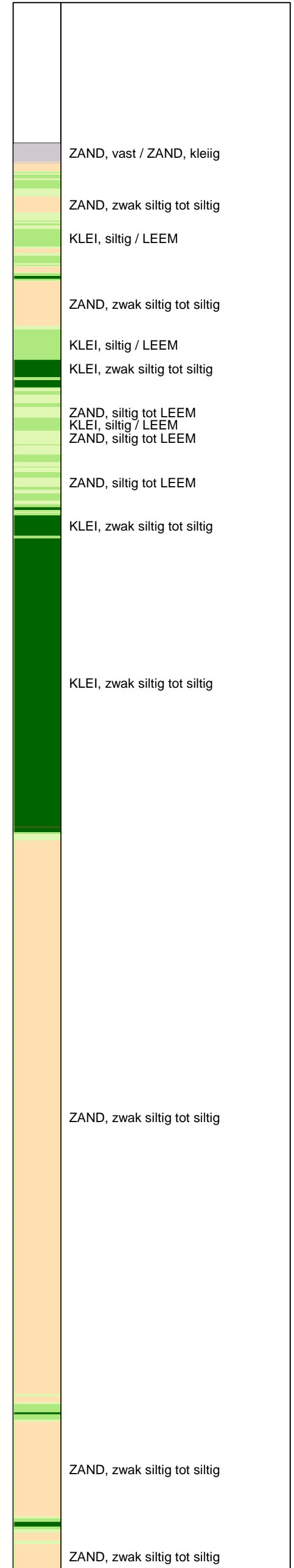
UNIPLOT 05.27.nl / QcfClass-R3.cmd / 2015-04-13 15:21:47

6012-0102-000

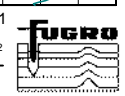
DKM763-1 - 1



Indicatieve bodembeschrijving
 Automatisch gegenereerd uit data van de sondering, geldig onder grondwaterpeil (Robertson 1990, NL corr.)



Opg. : AS/RSL d.d. 25-mrt-2015 Coord.: X=251400.6m Y=604918.7m Systeem: RD Sondering volgens norm NEN-EN-ISO 22476-1
 Get. : HOFSTEDE d.d. 13-apr-2015 MV = NAP +1.00m Conus: CP15-CF75SN2 1701-2113 Toepassingsklasse 2. Test type TE1
 Conustype: A_c = 1510 mm²; A_s = 19895 mm²



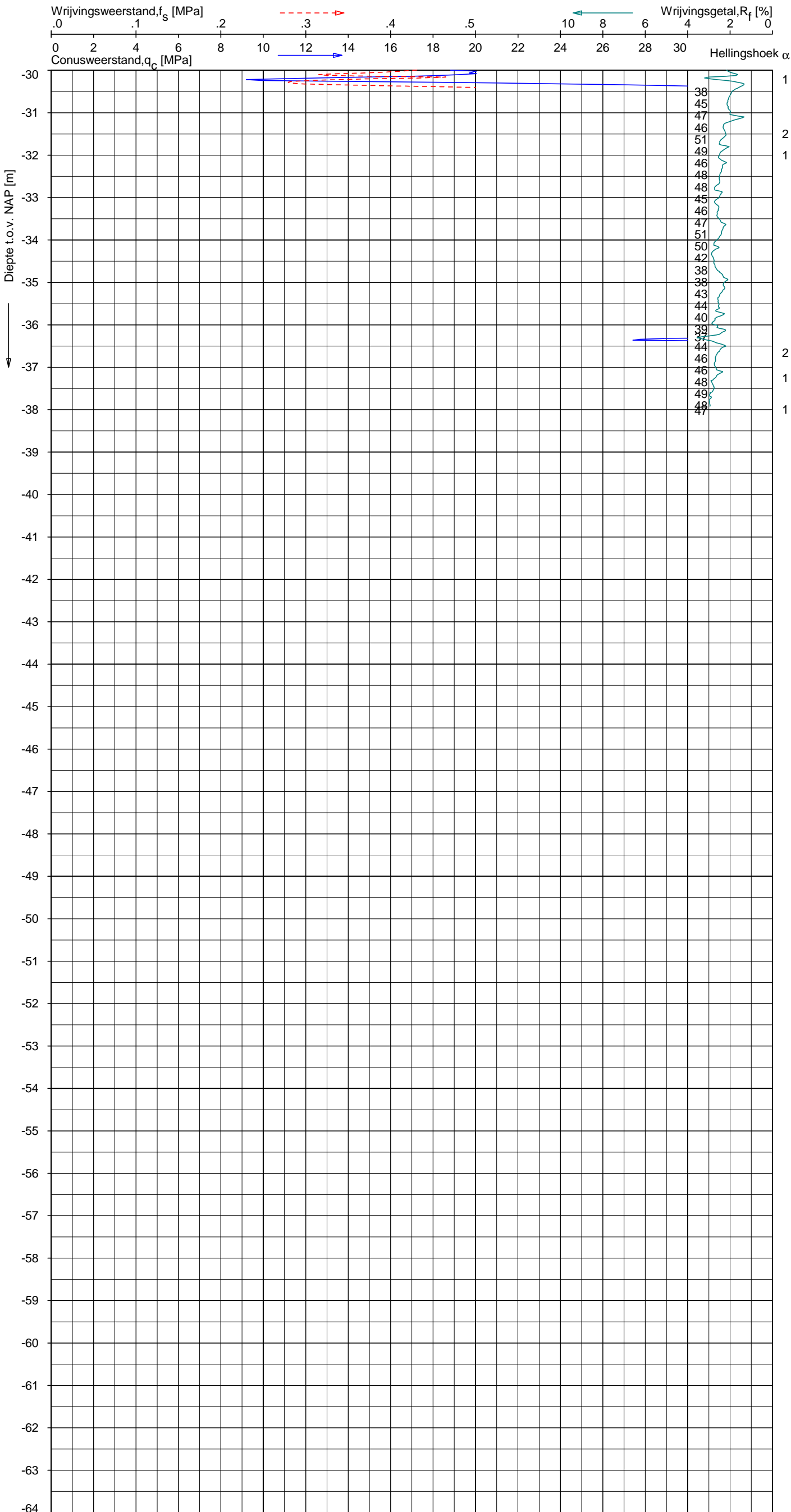
SONDERING MET PLAATSELIJKE KLEEFMETING
 NOORD-WEST 380

Opdr. 6012-0102-000
 Sond. DKM763-1


UNIPLOT 05.27.nl / QcFClass-R3.cmd / 2015-04-13 15:21:47

6012-0102-000

DKM763-1 - 2



Indicatieve bodembeschrijving
 Automatisch gegenereerd uit data van de sondering, geldig onder grondwaterpeil (Robertson 1990, NL corr.)



Opg. : AS/RSL d.d. 25-mrt-2015 Coord.: X=251400.6m Y= 604918.7m Systeem: RD Sondering volgens norm NEN-EN-ISO 22476-1
 Get. : HOFSTEDE d.d. 13-apr-2015 MV = NAP +1.00m Conus: CP15-CF75SN2 1701-2113 Toepassingsklasse 2. Test type TE1
 Conustype: A_c = 1510 mm²; A_s = 19895mm²



SONDERING MET PLAATSELIJKE KLEEFMETING

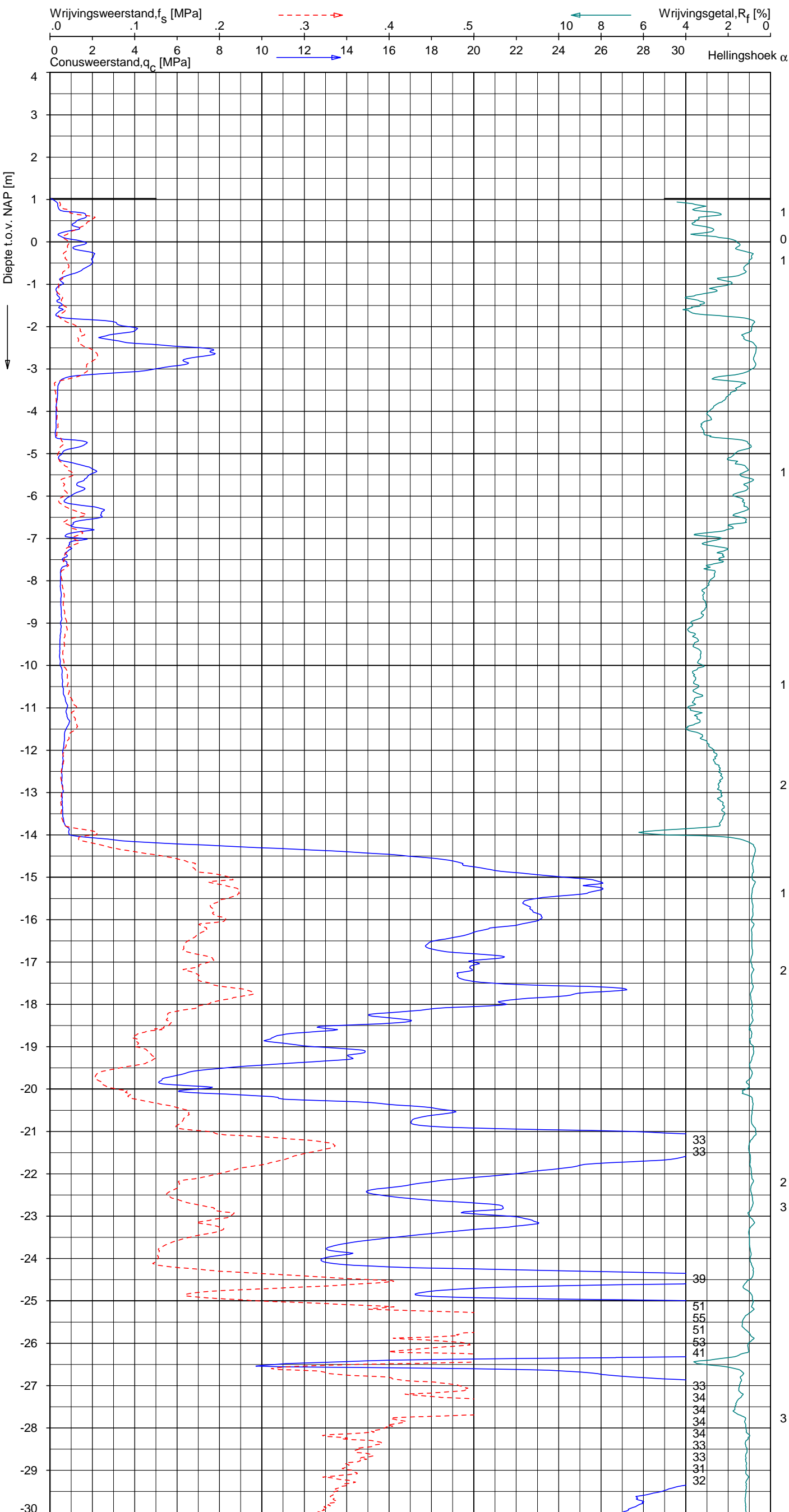
NOORD-WEST 380

Opdr. 6012-0102-000
 Sond. DKM763-1

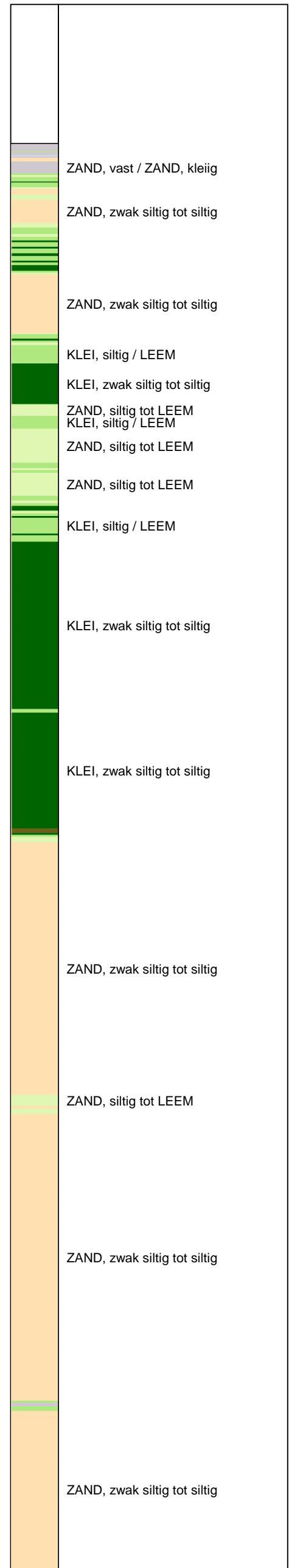
UNIPLOT 05.27.nl / QofClass-R3.cmd / 2015-04-13 15:21:50

6012-0102-000

DKMP763-2 - 1



Indicatieve bodembeschrijving
 Automatisch gegenereerd uit data van de sondering, geldig onder grondwaterpeil (Robertson 1990, NL corr.)



Opg. : AS/RSL d.d. 25-mrt-2015 Coord.: X=251405.0 m Y=604922.9 m Systeem: RD
 Get. : HOFSTEDE d.d. 13-apr-2015 MV = NAP +1.02 m Conus: CP15-CF75PA1SN2 1701-2651
 Sondering volgens norm NEN-EN-ISO 22476-1 Toepassingsklasse 2. Test type TE2
 Conustype: A_c = 1510 mm²; A_s = 19895mm²



SONDERING MET PLAATSELIJKE KLEEFMETING

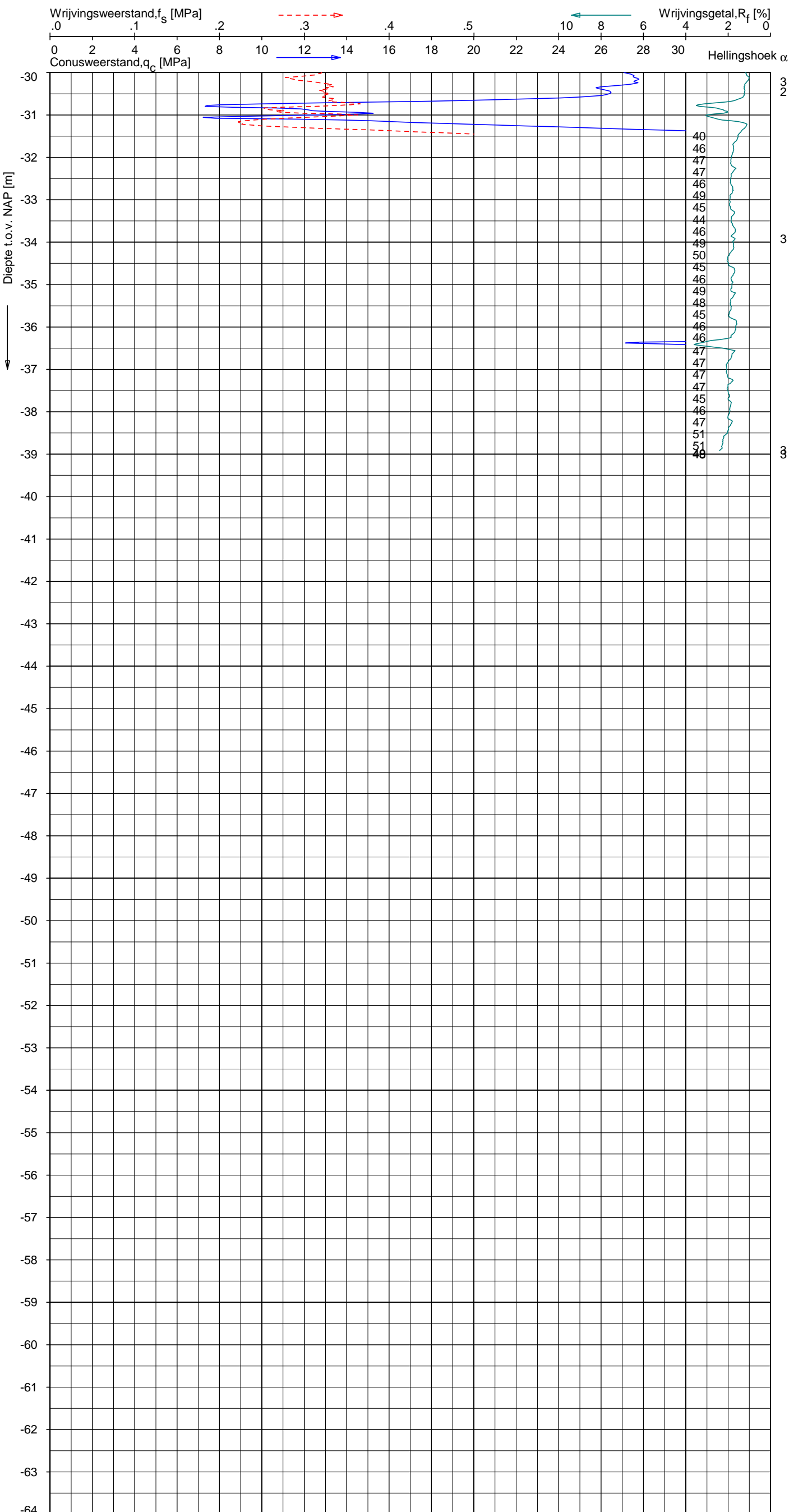
NOORD-WEST 380

Opdr. 6012-0102-000
 Sond. DKMP763-2


UNIPLOT 05.27.nl / QofClass-R3.cmd / 2015-04-13 15:21:51

6012-0102-000

DKMP763-2 - 2



Indicatieve bodembeschrijving
 Automatisch gegenereerd uit data van de sondering, geldig onder grondwaterpeil (Robertson 1990, NL corr.)



Opg. : AS/RSL d.d. 25-mrt-2015 Coord.: X=251405.0 m Y= 604922.9 m Systeem: RD Sondering volgens norm NEN-EN-ISO 22476-1
 Get. : HOFSTEDE d.d. 13-apr-2015 MV = NAP +1.02 m Conus: CP15-CF75PA1SN2 1701-2651 Toepassingsklasse 2. Test type TE2
 Conustype: A_c = 1510 mm²; A_s = 19895mm²



SONDERING MET PLAATSELIJKE KLEEFMETING

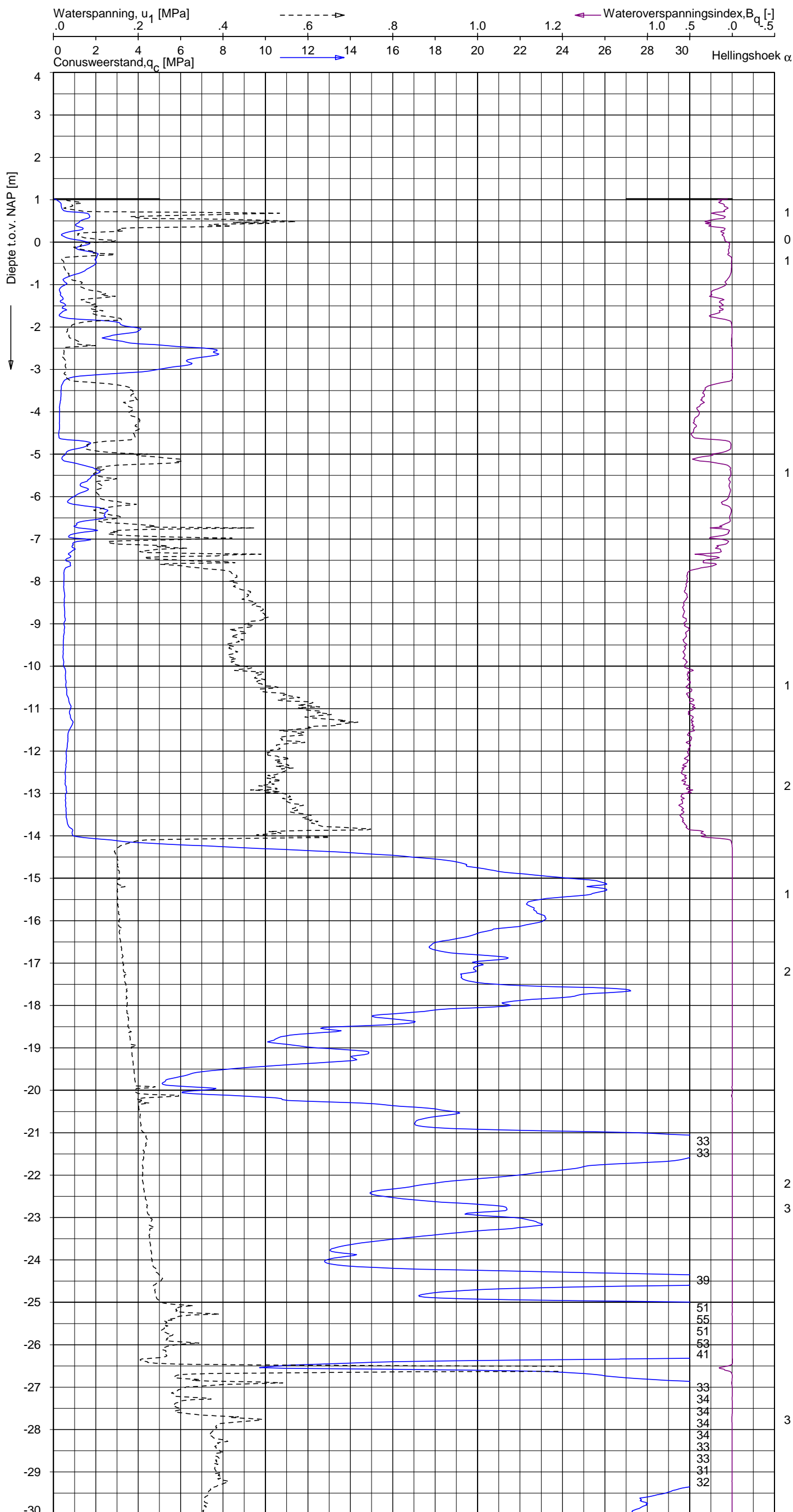
NOORD-WEST 380

Opdr. 6012-0102-000
 Sond. DKMP763-2

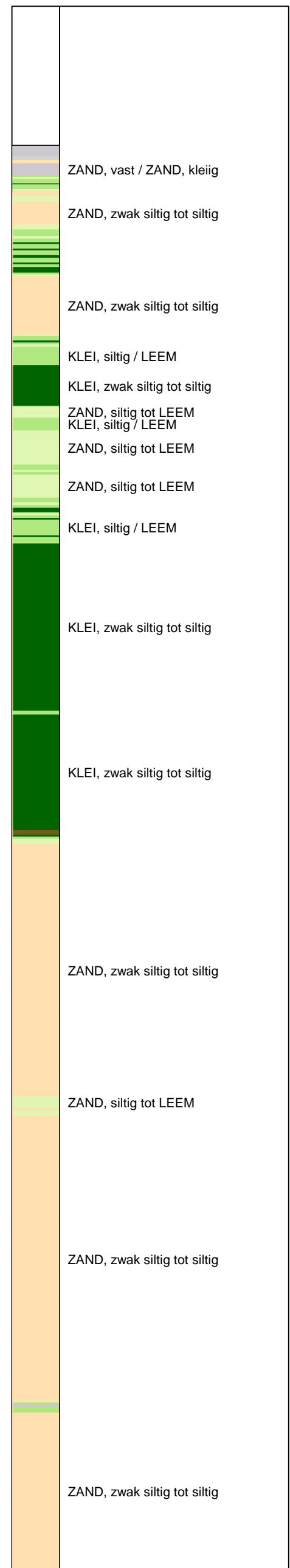
UNIPLOT 05.27.nl / QcU1Class-R3.cmd / 2015-04-13 15:22:54

6012-0102-000

DKMP763-2 - 1



Indicatieve bodembeschrijving
 Automatisch gegenereerd uit data van de sondering, geldig onder grondwaterpeil (Robertson 1990, NL corr.)



Opg.: AS/RSL d.d. 25-mrt-2015 Coord.: X=251405.0 m Y=604922.9 m Systeem: RD Sondering volgens norm NEN-EN-ISO 22476-1
 Get.: HOFSTEDÉ d.d. 13-apr-2015 MV = NAP +1.02 m Conus: CP15-CF75PA1SN2 1701-2651 Toepassingsklasse 2. Test type TE2
 Conustype: $A_c = 1510 \text{ mm}^2$; $A_s = 19895 \text{ mm}^2$



SONDERING MET WATERSPANNINGSMETING

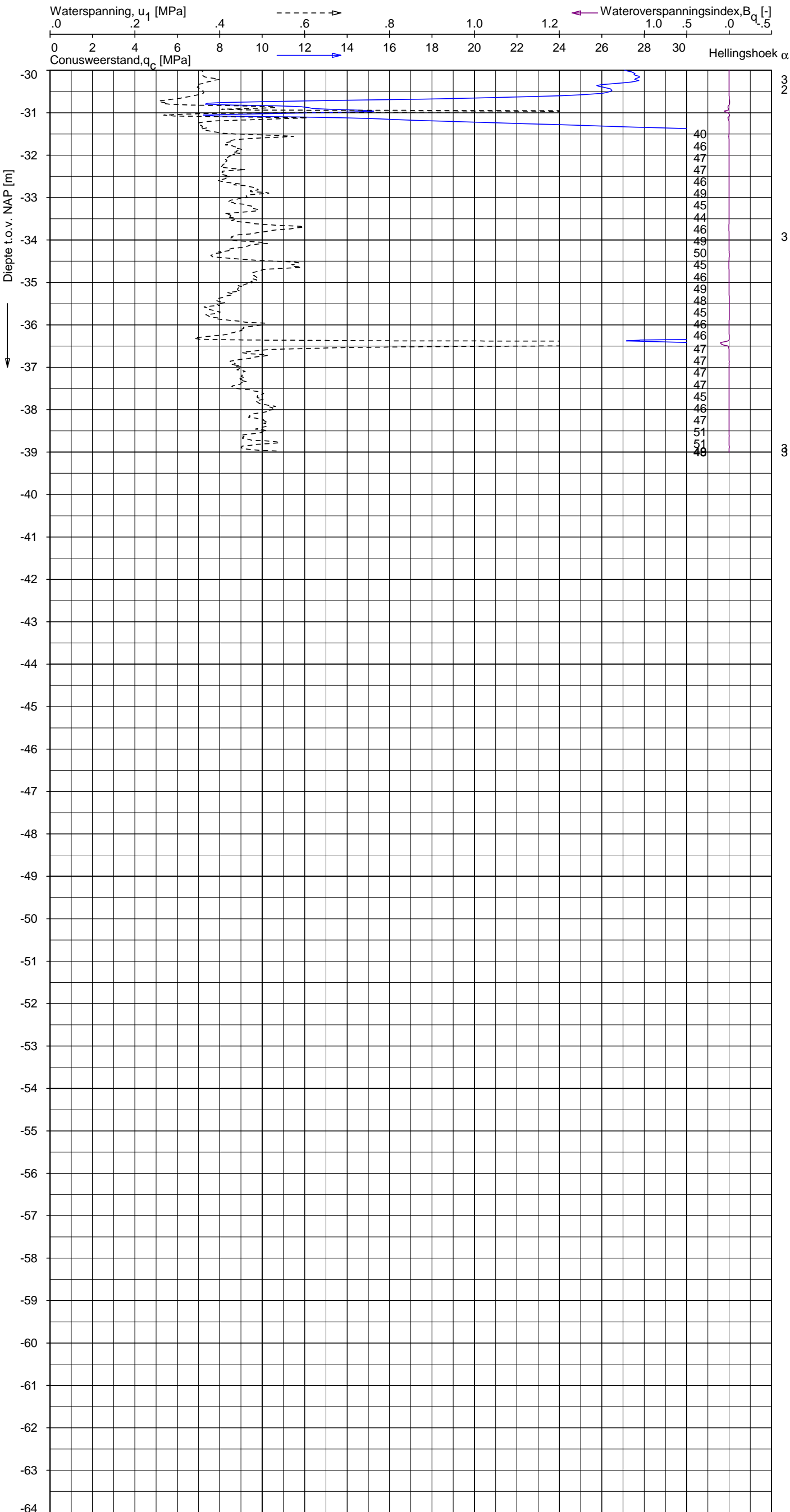
NOORD-WEST 380

Opdr. 6012-0102-000
 Sond. DKMP763-2


UNIPLOT 05.27.nl / QcU1Class-R3.cmd / 2015-04-13 15:22:54

6012-0102-000

DKMP763-2



Indicatieve bodembeschrijving
 Automatisch gegenereerd uit data van de sondering, geldig onder grondwaterpeil (Robertson 1990, NL corr.)



Opg.: AS/RSL d.d. 25-mrt-2015 Coord.: X=251405.0 m Y= 604922.9 m Systeem: RD Sondering volgens norm NEN-EN-ISO 22476-1
 Get.: HOFSTEDE d.d. 13-apr-2015 MV = NAP +1.02 m Conus: CP15-CF75PA1SN2 1701-2651 Toepassingsklasse 2. Test type TE2
 Conustype: $A_c = 1510 \text{ mm}^2$; $A_s = 19895 \text{ mm}^2$



SONDERING MET WATERSPANNINGSMETING

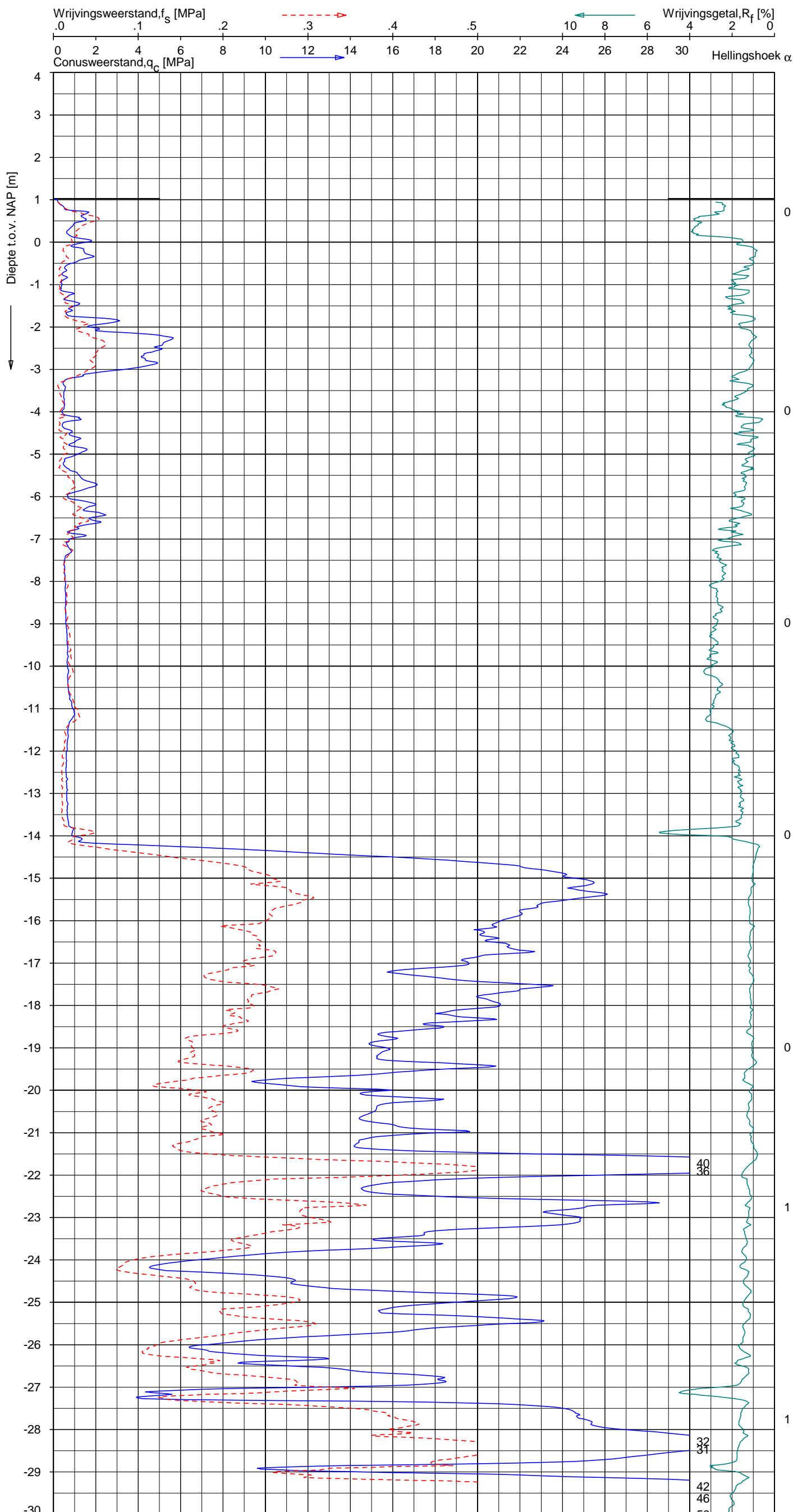
NOORD-WEST 380

Opdr. 6012-0102-000
 Sond. DKMP763-2

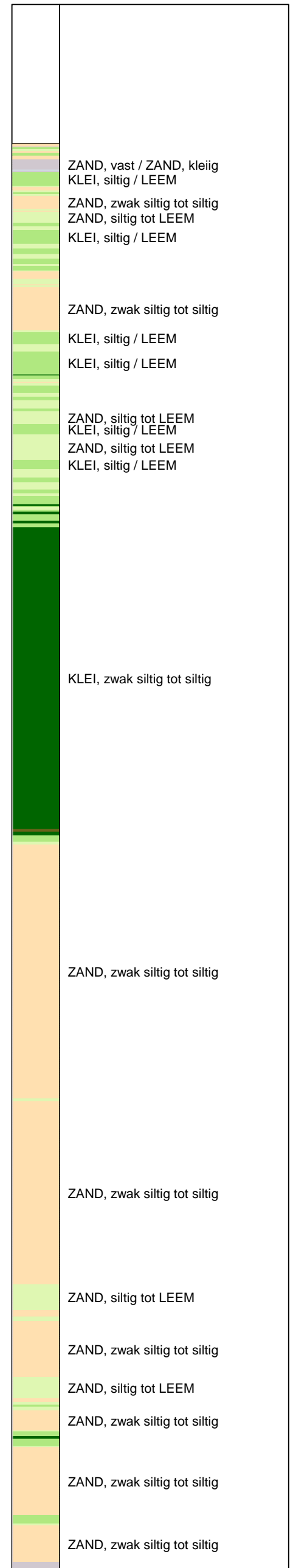
UNIPLOT 05.27.nl / QofClass-R3.cmd / 2015-04-13 15:21:54

6012-0102-000

DKM763-3 - 1



Indicatieve bodembeschrijving
 Automatisch gegenereerd uit data van de sondering, geldig onder grondwaterpeil (Robertson 1990, NL corr.)



Opg.: AS/RSL d.d. 25-mrt-2015 Coord.: X=251388.2m Y=604940.5m Systeem: RD Sondering volgens norm NEN-EN-ISO 22476-1
 Get.: HOFSTEDE d.d. 13-apr-2015 MV = NAP +1.03m Conus: CP15-CF75SN2 1701-2113 Toepassingsklasse 2. Test type TE1
 Conustype: $A_c = 1510 \text{ mm}^2$; $A_s = 19895 \text{ mm}^2$



SONDERING MET PLAATSELIJKE KLEEFMETING

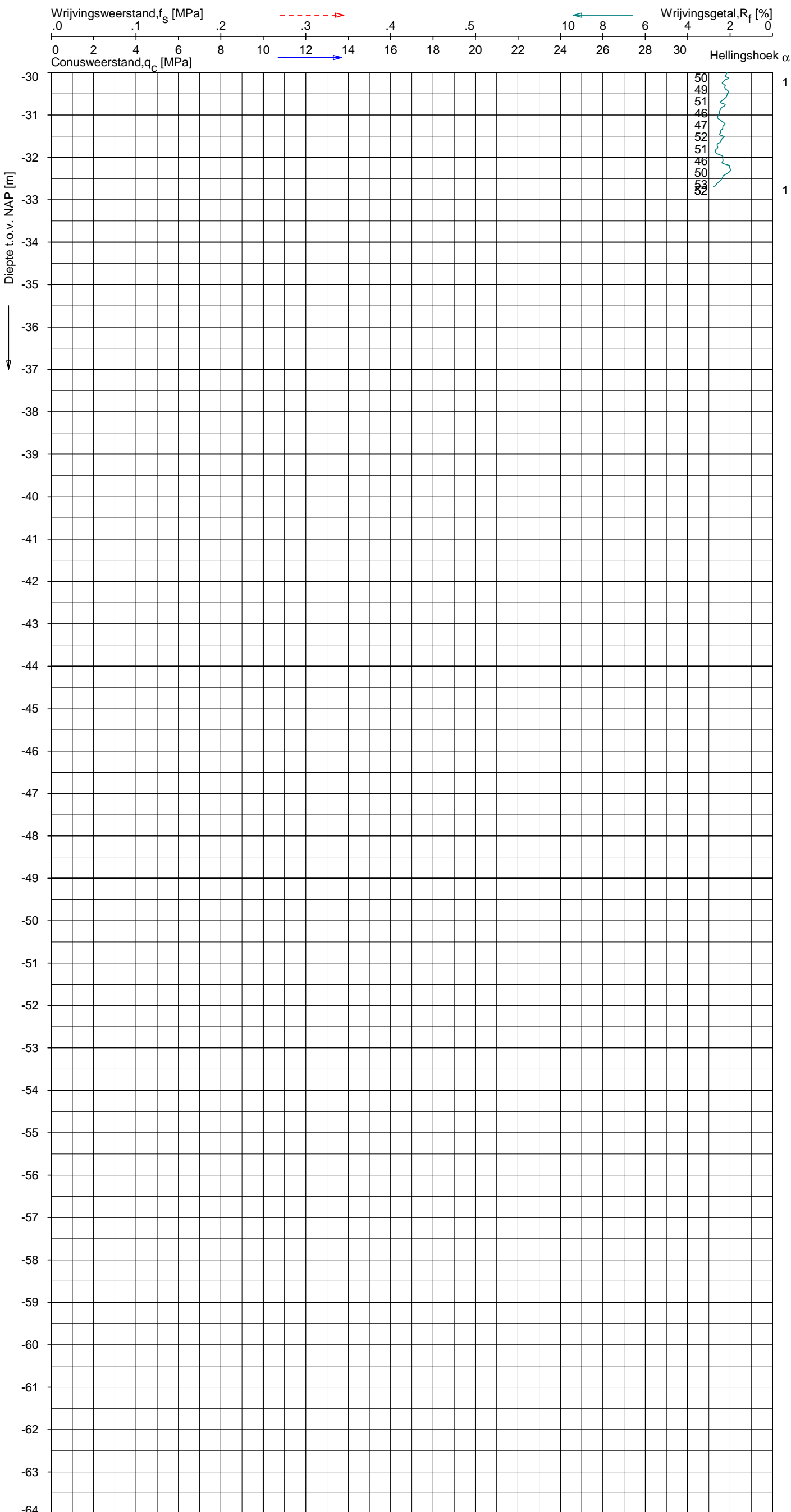
NOORD-WEST 380

Opdr. 6012-0102-000
 Sond. DKM763-3


UNIPLOT 05.27.nl / QofClass-R3.cmd / 2015-04-13 15:21:54

6012-0102-000

DKM763-3 - 2



Indicatieve bodembeschrijving
 Automatisch gegenereerd uit data van de sondering, geldig onder grondwaterpeil (Robertson 1990, NL corr.)



Opg. : AS/RSL d.d. 25-mrt-2015 Coord.: X=251388.2 m Y= 604940.5 m Systeem: RD Sondering volgens norm NEN-EN-ISO 22476-1
 Get. : HOFSTEDE d.d. 13-apr-2015 MV = NAP +1.03 m Conus: CP15-CF75SN2 1701-2113 Toepassingsklasse 2. Test type TE1
 Conustype: $A_c = 1510 \text{ mm}^2$; $A_s = 19895 \text{ mm}^2$



SONDERING MET PLAATSELIJKE KLEEFMETING

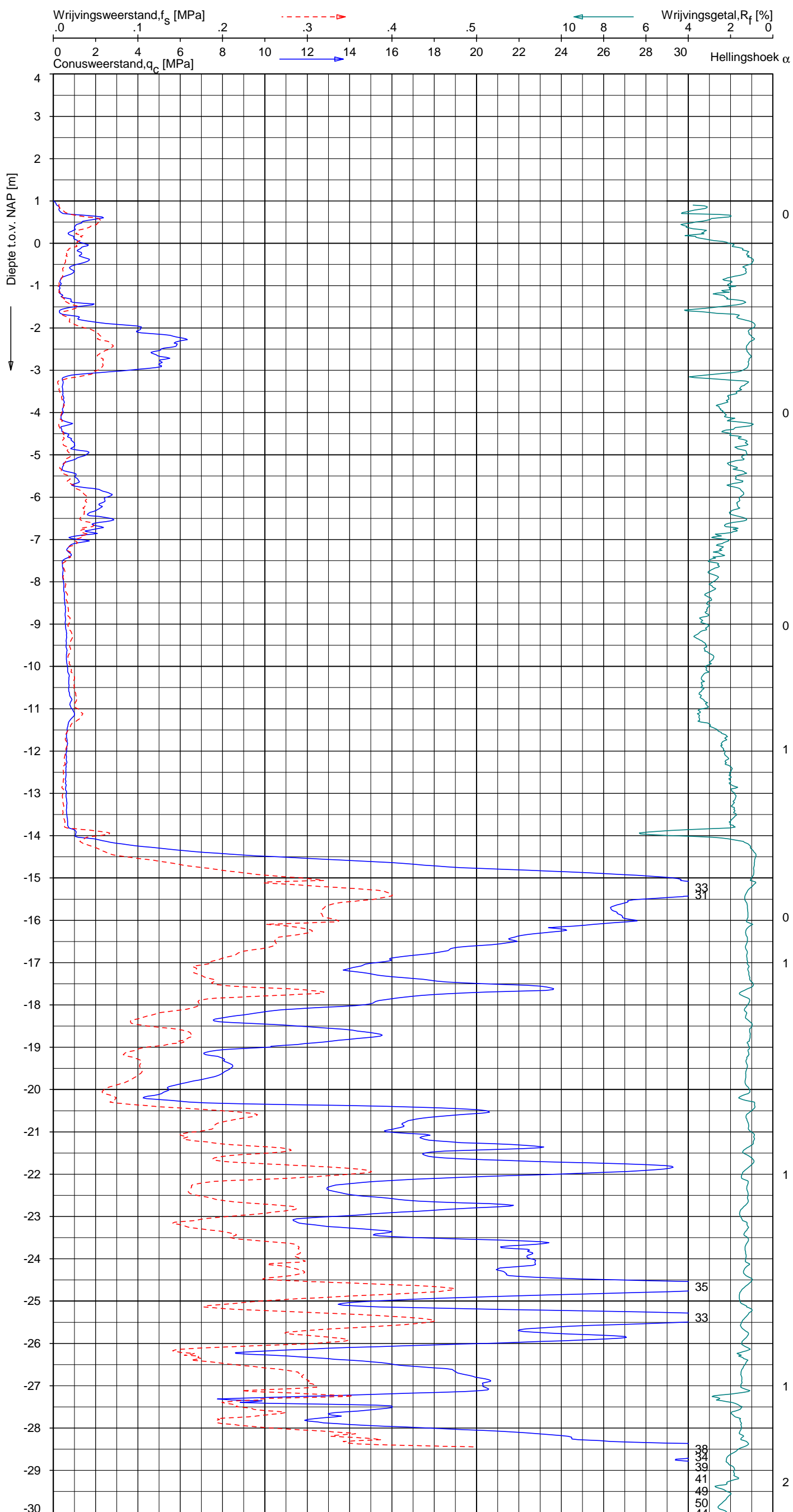
NOORD-WEST 380

Opdr. 6012-0102-000
 Sond. DKM763-3

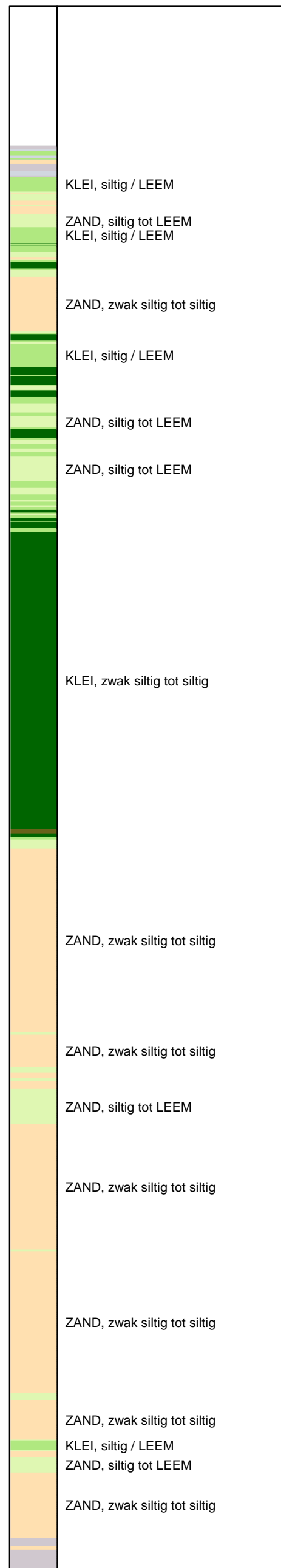
UNIPLOT 05.27.nl / QofClass-R3.cmd / 2015-04-13 15:21:57

6012-0102-000

DKM763-4 - 1



Indicatieve bodembeschrijving
 Automatisch gegenereerd uit data van de sondering, geldig onder grondwaterpeil (Robertson 1990, NL corr.)



Opg. : AS/RSL d.d. 25-mrt-2015 Coord.: X=251383.9m Y=604936.3m Systeem: RD Sondering volgens norm NEN-EN-ISO 22476-1
 Get. : HOFSTEDE d.d. 13-apr-2015 MV = NAP +1.00m Conus: CP15-CF75SN2 1701-2113 Toepassingsklasse 2. Test type TE1
 Conustype: A_c = 1510 mm²; A_s = 19895 mm²



SONDERING MET PLAATSELIJKE KLEEFMETING

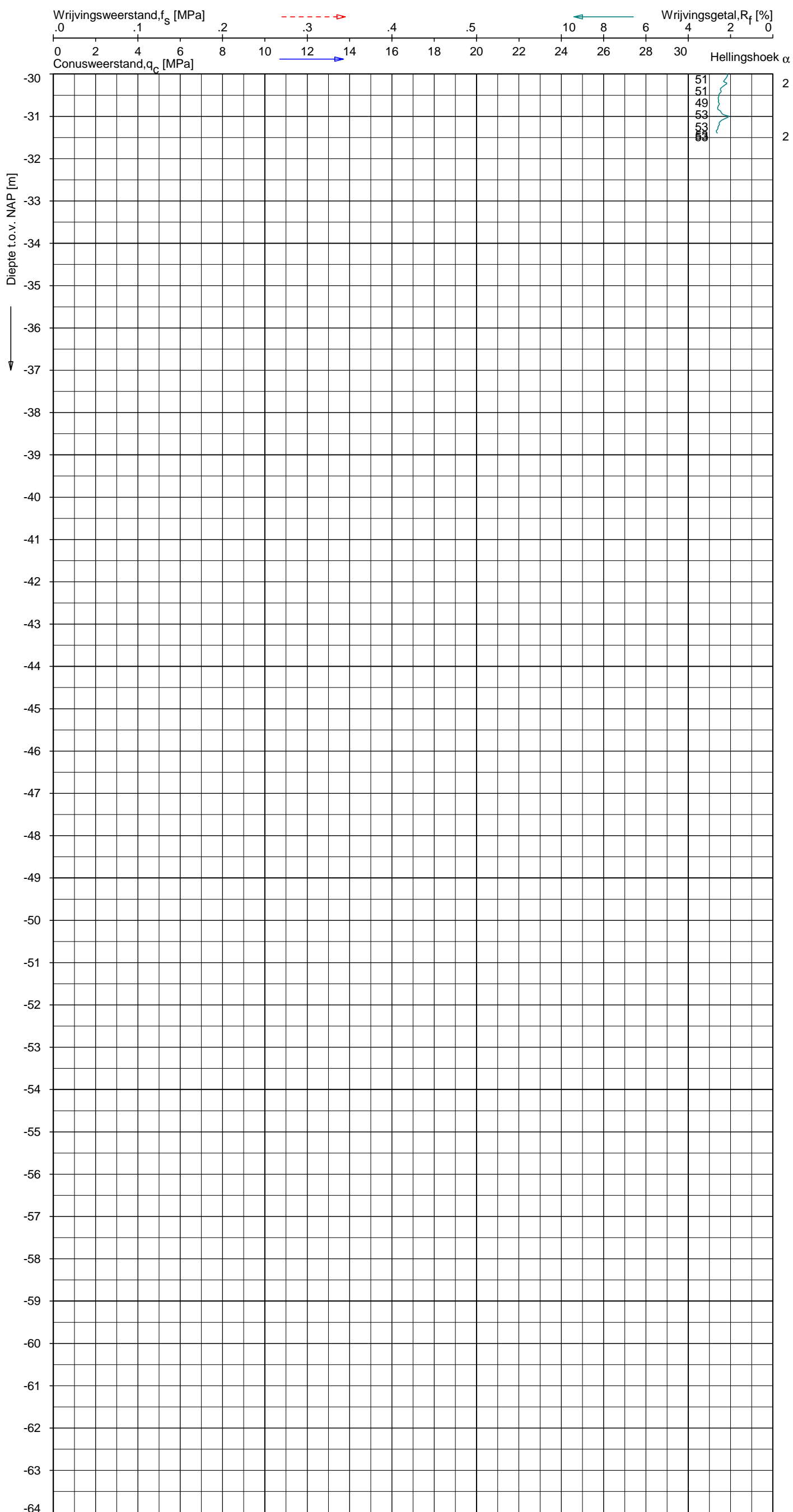
NOORD-WEST 380

Opdr. 6012-0102-000
 Sond. DKM763-4

UNIPLOT 05.27.nl / QofClass-R3.cmd / 2015-04-13 15:21:58

6012-0102-000

DKM763-4 - 2



Indicatieve bodembeschrijving
 Automatisch gegenereerd uit data van de sondering, geldig onder grondwaterpeil (Robertson 1990, NL corr.)

	ZAND, vast / ZAND, kleiig

Opg. : AS/RSL d.d. 25-mrt-2015 Coord.: X=251383.9m Y= 604936.3m Systeem: RD Sondering volgens norm NEN-EN-ISO 22476-1
 Get. : HOFSTEDE d.d. 13-apr-2015 MV = NAP +1.00m Conus: CP15-CF75SN2 1701-2113 Toepassingsklasse 2. Test type TE1
 Conustype: $A_c = 1510 \text{ mm}^2$; $A_s = 19895 \text{ mm}^2$



SONDERING MET PLAATSELIJKE KLEEFMETING

NOORD-WEST 380

Opdr. 6012-0102-000
 Sond. DKM763-4

LEGENDA TERREINPROEVEN EN GRONDSOORTEN

BORINGEN / PEILBUIZEN

	mechanische boring (B)
	handboring (HB)
	niet uitgevoerde boring
	niet uitgevoerde handboring
	boring met peilbuis
	boring met peilbuis, ondiep en diep filter
	boring met peilbuis, ondiep, middeldiep en diep filter
	handboring met peilbuis
	hellingmeterbuis (HMB)
	gedrukte peilbuis (PB) / minifilter (MF)
	boring derden
	boring derden met peilbuis

SONDERINGEN

	diep-/diepzware sondering
	middelzware sondering
	diep-/diepzware sondering met plaatselijke kleefmeting
	middelzware sondering met plaatselijke kleefmeting
	slagsondering
	niet uitgevoerde sondering
	waterspanningsmeter (WSM)
	sondering derden
	sondering derden met plaatselijke kleefmeting

Type sonderingen

M	middelzware sondering
D	diepsondering
DZ	diepzware sondering
S	slagsondering

Toegevoegde metingen

KM	meting van de plaatselijke kleef
P	meting van waterspanning
M	meting van de magnetische veldsterkte
G	meting van de geleidbaarheid
S	meting van de schuifgolfsnelheid (seismische meting)
T	meting van de temperatuur

LEGENDA / TERMINOLOGIE

grind

	Grind, siltig
	Grind, zwak zandig
	Grind, matig zandig
	Grind, sterk zandig
	Grind, uiterst zandig

zand

	Zand, kleilig
	Zand, zwak siltig
	Zand, matig siltig
	Zand, sterk siltig
	Zand, uiterst siltig

veen

	Veen, mineraalarm
	Veen, zwak kleilig
	Veen, sterk kleilig
	Veen, zwak zandig
	Veen, sterk zandig







klei

	Klei, zwak siltig
	Klei, matig siltig
	Klei, sterk siltig
	Klei, uiterst siltig
	Klei, zwak zandig
	Klei, matig zandig
	Klei, sterk zandig

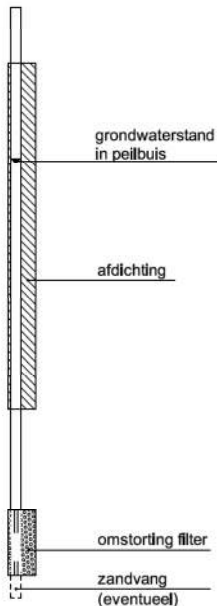
leem

	Leem, zwak zandig
	Leem, sterk zandig

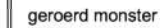

Overige toevoegingen

	zwak humeus
	matig humeus
	sterk humeus
	zwak grindig
	matig grindig
	sterk grindig

Peilbuis



Monsters

	geroerd monster
	ongeroerd monster

Overig

	gemiddeld hoogste grondwaterstand
	grondwaterstand
	gemiddeld laagste grondwaterstand
	slib
	verharding / kern / asfalt
	puin

CONTINU ELEKTRISCH SONDEREN

Meettechniek

De standaard bij Fugro toegepaste conus is de “elektrische kleefmantelconus”, waarmee de conusweerstand, de plaatselijke wrijvingsweerstand en de helling gelijktijdig worden gemeten. Sinds februari 2013 is de nieuwe norm *NEN-EN-ISO 22476-1:2012/C1:2013 Geotechnisch onderzoek en beproeving - Veldproeven - Deel 1: Elektrische sondering met en zonder waterspanningsmeting* van toepassing als vervanging van NEN 5140, die is terug getrokken. In NEN 9997-1 wordt echter nog wel verwezen naar NEN 5140.

Bij het uitvoeren van een sondering conform *NEN-EN-ISO 22476-1:2012/C1:2013* wordt de puntweerstand gemeten, die moet worden overwonnen om een conus met een tophoek van 60° en een basisoppervlak van 1000 mm^2 met een constante snelheid van ca 20 mm/s in de bodem te drukken. Voor de meting van de wrijvingsweerstand is een mantel met een oppervlak van 15000 mm^2 boven de punt aangebracht. De druk op de conuspunt (conusweerstand in MPa) en de wrijving langs de kleefmantel (plaatselijke wrijvingsweerstand in MPa) worden door rekstroken in de conus continu digitaal gemeten. Volgens *NEN-EN-ISO 22476-1* mag het basisoppervlak van de conus tussen 500 en 2000 mm^2 variëren zonder dat correctiefactoren op de meetresultaten moeten worden toegepast. Fugro sonderingen worden standaard uitgevoerd met een sondeerconus met een basisoppervlak van 1500 mm^2 en een manteloppervlak van 20000 mm^2 .

Veelal wordt gebruik gemaakt van een conus met een korter cilindrisch deel boven de conuspunt dan in *NEN-EN-ISO 22476-1* vermelde 400 mm voor een standaard conus. Het cilindrische deel vanaf de conuspunt van de standaard door Fugro gebruikte conussen een lengte heeft van 230 mm in plaats van de genormeerde lengte. Onderzoek¹⁾ heeft aangetoond, dat de invloed van de lengte van deze conus op het sondeerresultaat verwaarloosbaar is, terwijl met een kortere conus met minder risico een grotere sondeerdiepte kan worden bereikt.

De meetsignalen worden digitaal naar een elektrische meeteenheid gestuurd en samen met de diepte en de tijd opgeslagen. Definitieve verwerking vindt daarna op kantoor plaats, waarbij de gemeten parameters tegen de diepte in grafiekvorm worden uitgewerkt. Door continue registratie van de gemeten conus- en wrijvingsweerstand wordt een nauwkeurig beeld van de gelaagdheid en de vastheid van de bodem verkregen.

Afwijking van de conus met de verticaal worden continu geregistreerd, waarmee bij de uitwerking de diepte wordt gecorrigeerd en zo een onjuiste diepteaanduiding als gevolg van “scheef sonderen” wordt voorkomen.

Interpretatie van de sonderingen met plaatselijke wrijvingsweerstand

Meting van zowel de conusweerstand q_c als de plaatselijke wrijvingsweerstand f_s maakt het mogelijk het wrijvingsgetal R_f te berekenen. Het wrijvingsgetal wordt gedefinieerd als het quotiënt van de plaatselijke wrijving en de op gelijke diepte gemeten conusweerstand in procenten. Hierbij wordt rekening gehouden met laagscheidingen ter hoogte van de mantel.

Het wrijvingsgetal R_f geeft samen met de conusweerstand q_c een goed beeld van de bodemopbouw *beneden* de grondwaterspiegel. In de onderstaande tabel zijn enige kenmerkende waarden van het wrijvingsgetal aangegeven. *Met nadruk dient te worden gesteld dat deze waarden slechts indicatief zijn en getoetst dienen te worden aan boringen of lokale ervaring en uitsluitend gelden voor de cilindrische elektrische conus.*

grondsoort	wrijvingsgetal in %	grondsoort	Wrijvingsgetal in %
Grind, grof zand	0,2 – 0,6	Klei	3,0 – 5,0
Zand	0,6 – 1,2	Potklei	5,0 – 7,0
Silt, leem, löss	1,2 – 4,0	Veen	5,0 – 10,0

In geroerde grond en in grond boven de grondwaterspiegel kunnen grote afwijkingen ten opzichte van de genoemde waarden voorkomen en gelden deze waarden niet.

¹⁾ Lunne en Powell, A comparison of different sized piezocones in UK clays.

CONTINU ELEKTRISCH SONDEREN

Presentatie sondeergegevens

Sonderingen kunnen worden uitgewerkt met interpretatie van het wrijvingsgetal voor identificatie van de bodemlagen. De identificatie van de bodemlagen is dan uitgevoerd volgens Robertson [1990]², die door Fugro is aangepast aan de Nederlandse omstandigheden. Bij deze interpretatie wordt uitgegaan van de genormaliseerde waarden van de conusweerstand nQ_c en wrijvingsgetal nR_f als ingangparameters.

De genormaliseerde waarden van de conusweerstand nQ_c en wrijvingsgetal nR_f worden berekend, uit de gemeten wrijvingsweerstand f_s en conusweerstand q_c , indien mogelijk gecorrigeerd voor de waterspanning en de verticale effectieve - en totale grondspanning volgens de onderstaande formules.

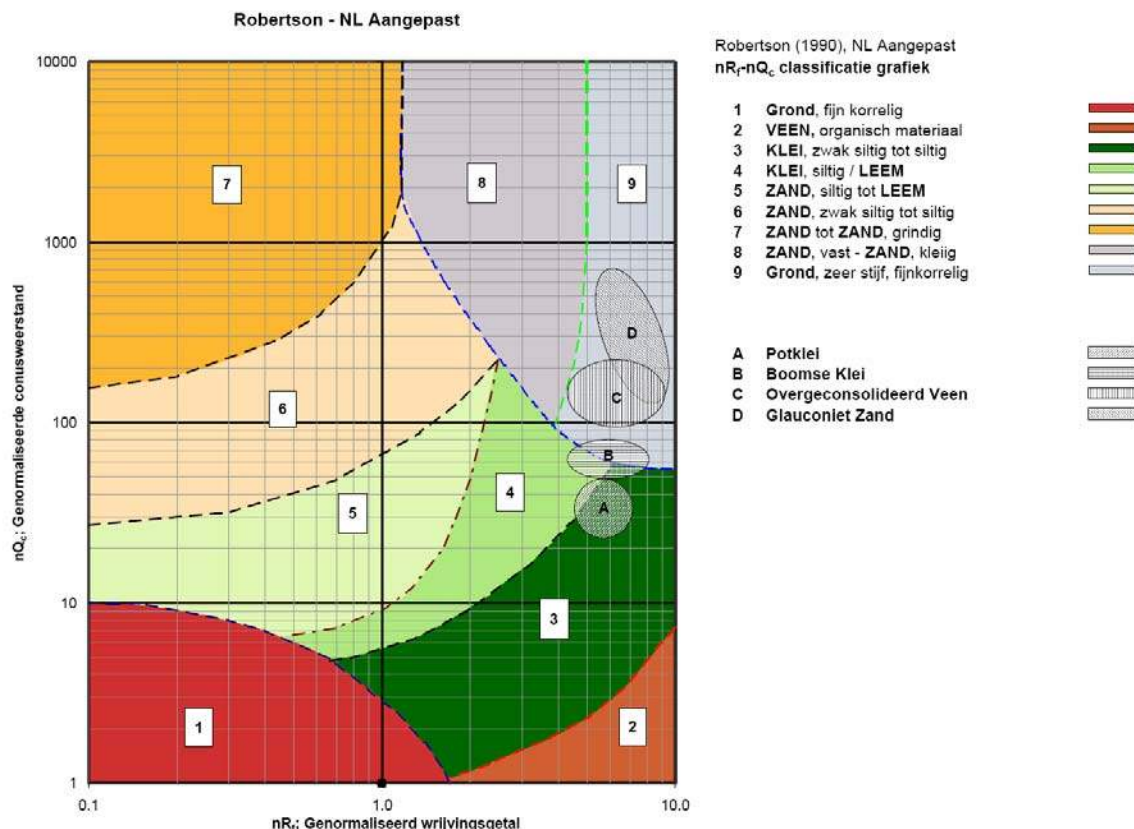
Genormaliseerde conusweerstand:
$$nQ_c = \frac{q_t - \sigma_{v0}}{\sigma'_{v0}}$$

Genormaliseerd wrijvingsgetal:
$$nR_f = \frac{100 \cdot f_s}{q_t - \sigma_{v0}}$$

In geval er geen waterspanning is gemeten, wordt voor q_t de waarde van q_c gebruikt.

Voor de grondsoorten, die specifiek zijn voor de Nederlandse ondergrond condities, zijn in de Bodem Classificatiegrafiek van Robertson [1990] twee aanpassingen gedaan om de Nederlandse situatie beter te beschrijven:

- Gebieden 4 en 5 zijn anders ingedeeld, zodat losgepakte zanden en ondiepe kleilagen beter worden geïnterpreteerd. Deze aanpassingen zijn in onderstaande figuur weergegeven.
- Bovendien is een extra voorwaarde ingebracht om Holocene veenlagen goed te kunnen classificeren. Voor $q_c < 1,5$ MPa en $R_f > 5$ % wordt de grond als veen geïnterpreteerd.



Voor een aantal specifieke grondtypen, zoals bijvoorbeeld Potklei, Boomse klei, overgeconsolideerd veen en glauconiethoudend zand is tevens het classificatie gebied aangegeven. Deze stemmen niet direct overeen met de benamingen van gebieden 1 tot en met 9.

² Robertson, P.K. [1990] "Soil Classification using the cone penetration test". Canadian Geotechnical Journal, 27(1), 151-8²

CONTINU ELEKTRISCH SONDEREN

De identificatie is indicatief en alleen geldig voor lagen onder de grondwaterstand. De resultaten dienen te worden geverifieerd met boringen of geologische informatie. Uitgedroogde cohesieve toplagen geven een te hoge waarde worden voor het wrijvingsgetal, waardoor bijvoorbeeld uitgedroogde kleilagen mogelijk onterecht worden geïnterpreteerd als veenlagen. Ook is de correlatie voor de toplagen minder betrouwbaar vanwege het lage effectieve spanningsniveau in deze lagen.

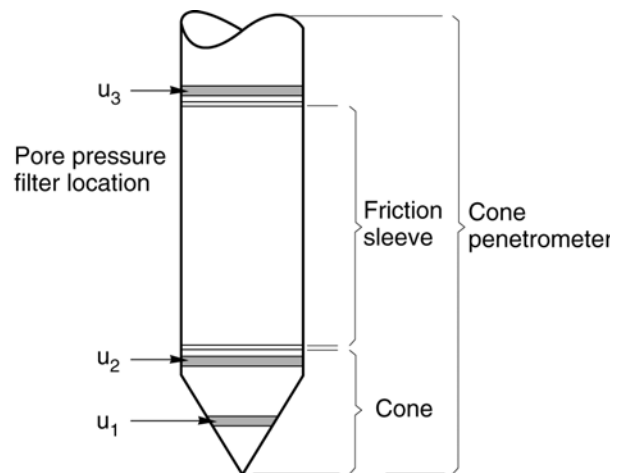
Andere conustypen

Naast de meting van conusweerstand en plaatselijke wrijving is het mogelijk extra (combinaties van) metingen uit te voeren. In onderstaand schema zijn enkele mogelijkheden aangegeven. Indien gewenst kan nadere informatie over metingen en toepassingsmogelijkheden worden verschaft.

type meting	Meetresultaten	toepassingsmogelijkheden
waterspanning	waterspanning ter plaatse van de punt	registreren waterremmende lagen indicatie stijghoogte grondwater classificatie / gelaagdheid bodem
magnetometer	Magnetische veldsterkte in 3 orthogonale richtingen (X,Y,Z)	Blindganger onderzoek, onderzoek ligging obstakels (stalen leidingen, grondankers), onderzoek paalpunt niveau / schoorstand funderingspalen, onderzoek ligging onderzijde stalen damwanden
geleidbaarheid	elektrische geleiding grond en grondwater	indicatie waterkwaliteit / zoet - zout water grens onderzoek verspreiding verontreiniging
temperatuur	temperatuurmeting op verschillende diepten	warmteoverdracht in de bodem bepaling temperatuurgradiënt
schuifgolfsnelheid (seismisch)	dynamische bodemparameters op verschillende diepten	machinefunderingen, windturbinefunderingen
versnelling	versnellingen op verschillende diepten	heitrillingen / verkeerstrillingen
MIP (membrane interface probe)	verticale verspreiding van vluchtige (gechloreerde) koolwaterstoffen	bestudering zak/drijfslagen en/of verontreinigingen met vluchtige (gechloreerde) koolwaterstoffen
ROST (rapid optical screening tool)	verticale verspreiding van (aromatische) koolwaterstoffen	bestudering zak/drijfslagen en/of verontreinigingen met (aromatische) koolwaterstoffen

Waterspanningssonderingen

Naast registratie van conusweerstand en plaatselijke wrijvingsweerstand wordt bij een groot deel van de sonderingen waterspanning geregistreerd. Een waterspanningsconus (*piëzoconus*) is voorzien van een ingebouwde druksensor, waarmee de waterdruk tijdens het sonderen wordt gemeten. Een filter voorkomt het contact van grond met de druksensor. De waterdruk kan op drie locaties in de conus worden gemeten waarbij de posities u_1 en u_2 veelvuldig voorkomen (zie figuur 1). Positie u_3 wordt zelden toegepast. Slechts een kleine hoeveelheid water ($0,2 \text{ mm}^3$) is nodig om een nauwkeurige waterdruk te meten. Het meetbereik kan worden gekozen afhankelijk van de te verwachten wateroverspanning. In stijve kleien kan deze oplopen tot meer dan 3 MPa.



Figuur 1 Principe piëzo-conus

Uitvoeringswijze

Om een juiste meting van de waterspanning te verkrijgen, dient het gehele meetsysteem volledig ontluicht en gevuld te zijn met een weinig samendrukbare vloeistof. Om te voorkomen dat de vloeistof tijdens het sonderen in de onverzadigde lagen boven de grondwaterstand wegvloeit zijn een juiste keuze van vloeistof, het gebruik van een rubber membraam, een goede uitvoering en de poriëngrootte van het filter belangrijk.

CONTINU ELEKTRISCH SONDEREN

Indien het grondwater relatief ondiep aanwezig is, wordt bij voorkeur voorgeboord tot het niveau van de grondwaterspiegel teneinde luchttoetreding te voorkomen. Hiermee wordt ook de kans op beschadiging en in de grond achterblijven van het rubber membraan verkleind.

Interpretatie

De resultaten van de piëzo-sonderingen bestaan uit de gemeten conusweerstand (q_c), de plaatselijke wrijvingsweerstand (f_s), het wrijvingsgetal (R_f), de gemeten waterspanning (u_1 of u_2 respectievelijk in de punt en achter de punt) en de wateroverspanningindex B_q .

De resultaten van de waterspanningsmeting tijdens het sonderen vormen uit grondmechanisch en geohydrologisch oogpunt een belangrijke extra informatiebron voor de interpretatie van de bodemopbouw. Door combinatie van de meting van de conusweerstand en de waterspanning, bij voorkeur samen met de plaatselijke wrijvingsweerstand, wordt optimaal gebruik gemaakt van de sondeertechniek en kan het benodigde aanvullend grondonderzoek efficiënter worden gepland.

Bij de interpretatie speelt met name de wateroverspanning een rol, dat wil zeggen de verhoging van de waterspanning die door het indrukken van de conus ontstaan is. Dunne cohesieve laagjes in een zandpakket en dunne zandlaagjes in een kleipakket, die in de conusweerstand en de plaatselijke wrijvingsweerstand door uitmiddeling niet of slecht zichtbaar zijn, kunnen goed worden gedetecteerd aan de hand van de water(over)spanningen, die door het sonderen ontstaan. Deze laagjes kunnen van groot belang zijn voor het zettingsgedrag van funderingen en voor de verticale (on)doorlatendheid van de grond.

Verder kunnen met de piëzo-conus, met name via de u_1 -meting, sterk gelaagde structuren van zand en klei onderscheiden worden van homogene lagen hetgeen op basis van conusweerstand en plaatselijke wrijving in de meeste gevallen niet lukt. Aangetoond is dat het detectievermogen van de u_1 -meting veel hoger is dan van de u_2 -meting.

Wateroverspanningindex B_q

Met de wateroverspanningindex B_q kan een meer nauwkeurige classificatie van de grondsoort worden verkregen. Deze index is de verhouding van de wateroverspanning en de netto conusweerstand q_{net} , zijnde de gemeten conusweerstand q_c gecorrigeerd voor de waterspanning op het netto oppervlak van de sondeerconus, rekeninghoudend met de heersende effectieve verticale spanning op het betreffende niveau. De wateroverspanningindex B_q wordt als volgt berekend:

$$B_q = \beta \cdot (u_1 - u_0) / q_{net} \quad \text{of} \quad B_q = (u_2 - u_0) / q_{net}$$

waarin:

- β = factor voor de verschillende grondsoorten voor omrekening van u_1 naar u_2 ; standaard wordt hiervoor aangehouden 0,8, zijnde normaal geconsolideerde kleien (zie hierna volgende tabel);
- q_{net} = $q_t - \sigma_{v0}$ = netto conusweerstand;
- q_t = $q_c + (1-a) \cdot \{\beta \cdot (u_1 - u_0) + u_0\}$ voor een filter in de conuspunt;
- = $q_c + (1-a) \cdot u_2$ voor een filter direct achter de conuspunt;
- σ_{v0} = de verticale grondspanning; standaard wordt hierbij uitgegaan van een gemiddeld volumiek gewicht van de bodemlagen van 14 kN/m^3 en een grondwaterstand op 1 m beneden maaiveld;
- a = netto oppervlakteverhoudingscoëfficiënt van de conus i.v.m. de spleet achter de conuspunt;
- u_1 = de gemeten waterdruk bij een filterplaatsing *in* de punt;
- u_2 = de gemeten waterdruk bij een filterplaatsing *achter* de punt;
- u_0 = de hydrostatische stijghoogte; standaard wordt hiervoor in de berekening een niveau uitgegaan van 1 m beneden maaiveld.

Voor andere grondsoorten zijn de β -factoren in onderstaande tabel gegeven.

Grond gedrag	β -factor
Normaal geconsolideerde klei	0,6 - 0,8
Licht overgeconsolideerde klei	0,5 - 0,7
Sterk overgeconsolideerde klei	0 ¹⁾ - 0,3
Leem samendrukbaar	0,5 - 0,6
Leem, vast en dilatant gedrag	0 ¹⁾ - 0,2
Zand siltig, los gepakt	0,2 - 0,4

¹⁾ Bij meting van de waterspanning achter de conuspunt worden in bepaalde gevallen negatieve waterspanningen gemeten. Deze waarden geven nauwelijks een indicatie van de doorlatendheid, doch alleen over het materiaalgedrag.

CONTINU ELEKTRISCH SONDEREN

Dissipatietest

Het is ook mogelijk het sondeerproces op een bepaalde diepte tijdelijk te stoppen en de afname van de wateroverspanning (dissipatie) als functie van de tijd te registreren. Daarna kan het sondeerproces worden voortgezet.

In doorlatende gronden geeft de dissipatietest een goed beeld van de heersende hydrostatische waterspanning en daarmee van de stijghoogte. Het betreft slechts een indicatie aangezien de meetnauwkeurigheid beperkt is. Door het uitvoeren van meerdere metingen in een grondlaag en de gemiddelde waarde van de stijghoogte te bepalen kan een beduidend hogere nauwkeurigheid worden behaald. Ervaring leert dat de onnauwkeurigheid circa 0,5 m bedraagt. Voor een meer nauwkeurige bepaling en de optredende fluctuaties zijn peilbuismetingen over een langere waarnemingsperiode nodig, afhankelijk van het doel.

In slecht doorlatende, cohesieve lagen kan met behulp van de dissipatietest een indicatie van de consolidatiecoëfficiënt en daarmee van de verticale (on)doorlatendheid worden verkregen. Hierbij dient de dissipatietest te worden voortgezet totdat de wateroverspanning tenminste met 50 % is afgenomen. In de praktijk komt dat in zand overeen met circa 1/2 uur à 3/4 uur. Uit berekeningen en kwalitatieve vergelijking van de metingen wordt inzicht verkregen in het consolidatiegedrag van de grond. Voor het vaststellen van de heersende hydrostatische waterspanning in kleilagen is de dissipatietest in de meeste gevallen weinig geschikt, vanwege de benodigde lange aanpassingstijd en de onnauwkeurigheid.

Klassenindeling EN-ISO 22476-1

Voorafgaand aan de uitvoering diende een keuze te worden gemaakt binnen welke kwaliteitsklasse met bijbehorende toelaatbare meetonzekerheid het werk minimaal uitgevoerd moet worden. De klassenindeling heeft voornamelijk betrekking op de nauwkeurigheid van de gemeten parameters.

Door invoering van de Eurocode is op Europees niveau de internationale sondeernorm EN-ISO 22476-1 "Electrical cone and piezocone testing" ontwikkeld, welke de oorspronkelijke NEN 5140 heeft vervangen. De nieuwe elektrische sondeernorm **EN-ISO 22476-1** is in opzet vergelijkbaar met de oude Nederlandse norm NEN 5140 voor elektrische sonderingen. Een verschil tussen norm **EN-ISO 22476-1** met NEN 5140 is dat in de nieuwe norm de nauwkeurigheid van de meetresultaten wordt gekoppeld aan het toepassingsgebied met bijbehorend bodemkenmerken / geschiktheid voor interpretatie en afleiding van bodemparameters. Verder is de meting van de waterspanning genormeerd.

In de Europese tabel van sondeerklassen worden de sondeerklassen ingedeeld naar de toepassing van de sondering, zie onderstaande tabel.

CONTINU ELEKTRISCH SONDEREN

Toepassing Klasse	Test type	Gemeten parameter	Toegestane minimum nauwkeurigheid ^a	Maximum lengte tussen metingen	Gebruik	
					Grondsoort ^b	Interpretatie ^c
1	TE 2	Conus weerstand Mantel wrijving Waterspanning Helling Sondeerlengte	35 kPa of 5 % 5 kPa of 10 % 10kPa of 2 % 2° 0,1 m of 1%	20 mm	A	G, H
2	TE1 TE2	Conus weerstand Mantel wrijving Waterspanning Helling Sondeerlengte	100 kPa of 5 % 15 kPa of 15 % 25 kPa of 3 % 2° 0,1 m of 1 %	20 mm	A B C D	G, H* G, H G, H G, H
3	TE1 TE2	Conus weerstand Mantel wrijving Waterspanning ^d Helling Sondeerlengte	200 kPa of 5 % 25 kPa of 15 % 50 kPa of 5 % 5° 0,2 m of 2 %	50 mm	A B C D	G G, H* G, H G, H
4	TE1	Conus weerstand Mantel wrijving Sondeerlengte	500 kPa of 5 % 50 kPa of 20 % 0,2 m of 1 %	50 mm	A B C D	G* G* G* G*
NOOT 1 Richtlijnen voor gebruik van Tabel 2 zijn gegeven in bijlage F.						
NOOT 2 Voor uiterst slappe gronden maken soms nog hogere nauwkeurigheden noodzakelijk.						
^a De toegestane minimum nauwkeurigheid van de gemeten parameters is de grootste van de twee genoemde. De relatieve nauwkeurigheid geldt voor de gemeten waarde en niet voor het meetbereik.						
^b Volgens ISO 14688-2: A Homogene gronden bestaande uit zeer slappe tot stijve kleien (en silt) ($q_c < 3$ MPa) B Gemengde bodemprofielen met slappe tot stijve kleien ($q_c \leq 3$ MPa) en matig vaste tot vaste zanden (conusweerstand $5 \text{ MPa} \leq q_c < 10$ MPa) C Gemengde bodemprofielen met stijve kleien (conusweerstand $1,5 \text{ MPa} \leq q_c < 3$ MPa) en zeer dichte zanden ($q_c > 20$ MPa) D Zeer stijve tot harde kleien ($q_c \geq 3$ MPa) en zeer vaste grove gronden ($q_c \geq 20$ MPa)						
^c G vaststelling bodemprofiel en bepaling van grondsoort met een laag niveau van onzekerheid G* indicatieve vaststelling bodemprofiel en bepaling van grondsoort met een hoog niveau van onzekerheid H interpretatie met betrekking tot ontwerp met een laag niveau van onzekerheid H* interpretatie met betrekking tot ontwerp met een hoog niveau van onzekerheid						
^d Waterspanning kan alleen worden gemeten als TE2 wordt toegepast.						

Voor projecten, waarbij parameters op basis van Tabel 2.b NEN 9997-1 worden afgeleid, is een hoge nauwkeurigheidsklasse gewenst. Het is echter in een bodemgesteldheid met zowel zeer slappe grondlagen als zeer vaste zandlagen met hoge conusweerstand onmogelijk om aan de eisen van toepassing klasse 1 voldoen zoals ook blijkt uit de bovenstaande tabel. Het bij Fugro gehanteerde meetsysteem voor sonderen is bijzonder nauwkeurig door toepassing van digitale conussen, strikte kwaliteitscontroles en calibraties. In de praktijk is gebleken dat standaard Fugro sonderingen in de nieuwe norm voor het overgrote deel (>95%) in toepassingsklasse 2 vallen. Sonderingen volgens toepassingsklasse 3 in de nieuwe norm zijn vergelijkbaar met sonderingen volgens klasse 2 van de oude NEN 5140.

Toepassingklasse 1 sonderingen kunnen alleen met speciale gevoelige conussen met een beperkt meetbereik en een kleibodemprofiel met $q_c < 3$ MPa worden bereikt. In bodemprofielen waarin zowel zeer slappe lagen als zeer vaste lagen voorkomen kan de hoogste meetnauwkeurigheid van klasse 1 enigszins worden benaderd door aanvullende maatregelen en procedures. Toepassingklasse 2 sonderingen kunnen in bodemprofielen, waarin zowel zeer slappe lagen als zeer vaste lagen voorkomen, alleen worden verkregen door toepassing van digitale conussen met regelmatige calibraties, aanvullende uitvoeringsmaatregelen en kwaliteitscontroles. Toepassingklasse 1 is in deze bodem niet haalbaar. De enige praktische indicatie over de bereikte sondeerklasse is controle van calibraties en 0-puntsverlopen tussen het begin en eind van de sondering.

CONTINU ELEKTRISCH SONDEREN

In de praktijk komt het af en toe voor dat sonderingen worden uitgevoerd, waarbij door de opdrachtgever is aangegeven dat de maaiveldhoogte niet ten opzichte van een vast referentiepeil (NAP) behoeft te worden vastgelegd. Deze sonderingen voldoen derhalve op dit punt niet aan **EN-ISO 22476-1**.

Klassenindeling NEN 5140

De norm NEN 5140 ging uit van vier kwaliteitsklassen. Voorafgaand aan de uitvoering diende een keuze te worden gemaakt binnen welke kwaliteitsklasse met bijbehorende toelaatbare meetonzekerheid het werk minimaal uitgevoerd moet worden. De klassenindeling heeft voornamelijk betrekking op de nauwkeurigheid van de gemeten conusweerstand, plaatselijke wrijvingsweerstand en diepte, zoals blijkt uit de onderstaande tabel.

klasse	Meetgrootheid	toelaatbare meetonzekerheid	meetinterval
1	Conusweerstand	0,05 MPa of 3%	20 mm
	Plaatselijke wrijvingsweerstand	0,01 MPa of 10%	
	Helling	2°	
	Sondeerdiepte	0,2 m of 1 %	
2	Conusweerstand	0,25 MPa of 5%	50 mm
	Plaatselijke wrijvingsweerstand	0,05 MPa of 15%	
	Helling	2°	
	Sondeerdiepte	0,2 m of 2 %	
3	Conusweerstand	0,5 MPa of 5%	100 mm
	Plaatselijke wrijvingsweerstand	0,05 MPa of 20%	
	Helling	5°	
	Sondeerdiepte	0,2 m of 2 %	
4	Conusweerstand	0,5 MPa of 5%	100 mm
	Plaatselijke wrijvingsweerstand	0,05 MPa of 20%	
	Sondeerlengte	0,1 m of 1%	

Opmerking: De toelaatbare meetonzekerheid is de grotere waarde van de absolute meetonzekerheid en de relatieve meetonzekerheid. De relatieve meetonzekerheid geldt voor de meetwaarde en niet voor het meetbereik.

Vergelijking van de gespecificeerde nauwkeurigheden van de NEN 5140 en NEN-EN-ISO 22476-1 laat zien dat de nauwkeurigheid van de meest in NL gehanteerde sondeerklasse 2 volgens NEN 5140 iets hoger ligt dan die van de toepassingklasse 3 volgens de ISO norm.

5 Milieuhygiënisch onderzoek (verkennend bodemonderzoek)

Verantwoording

Titel: Milieuhygiënisch onderzoek: Project: Noord – West 380 kV
Deelgebied: 1
Mastnummer: 763

Projectnummer: B02032.000377.001

Referentienummer: T206878

Revisie: 1.0

Datum: 19 oktober 2015

Auteur(s): M.N.J. Meuwissen

Gecontroleerd door: J. Assink

Paraaf gecontroleerd:



Goedgekeurd door: L.N.J.M. van der Drift

Paraaf goedgekeurd:



Contact: TenneT380kVnw@arcadis.nl



INHOUDSOPGAVE

5.1. Inleiding

5.2. Vooronderzoek

5.3. Veld- en laboratoriumonderzoek

5.4. Resultaten veldonderzoek

5.5. Resultaten laboratoriumonderzoek

5.6. Evaluatie

5.7. Bijlagen H5

Bijlage 5-1: Tekening met situering boringen en peilbuis

Bijlage 5-2: Analysecertificaten

Bijlage 5-3: Toetsing analyseresultaten

Bijlage 5-4: Toetsingskader

Bijlage 5-5: Kwaliteitsborging

Bijlage 5-6: Veldwerkverklaring

5.1 *Inleiding*

5.1.1 *Algemeen*

De strategie voor de uitvoering van het verkennend bodemonderzoek voor de landbodem is gebaseerd op de NEN 5740, Bodem – Landbodem - Strategie voor het uitvoeren van verkennend bodemonderzoek – Onderzoek naar de milieuhygiënische kwaliteit van de bodem, uitgegeven door het Nederlands Normalisatie Instituut (NNI) januari 2009.

In verband met het ontbreken van de benodigde betredingstoestemming kon geen onderzoek worden uitgevoerd ter plaatse van de gehele bouwweg. De resultaten in onderhavige rapportage betreffen dan ook uitsluitend de mastlocatie.

5.1.2 *Aanleiding en doelstelling*

De aanleiding voor het uitvoeren van het verkennend bodemonderzoek is een bodemingreep. In verband hiermee is inzicht in de milieuhygiënische kwaliteit van de bodem (grond en grondwater) noodzakelijk.

De doelstelling van het onderzoek is het vaststellen van de milieuhygiënische bodemkwaliteit van de onderzoekslocatie. Het verkennend bodemonderzoek is bedoeld om aan te tonen of er mogelijk sprake is van verontreinigde grond.

5.1.3 *Kwaliteitsborging en onafhankelijkheid*

Voor informatie omtrent kwaliteitsborging, zie bijlage 5-5.

Voor de onafhankelijkheidsverklaring van de milieudeskundigen, zie bijlage 5-6.

5.1.4 *Opbouw van het rapport*

In het voorliggende rapport komen de volgende aspecten aan de orde:

- De resultaten van het vooronderzoek (paragraaf 5.2);
- De uitgevoerde veld- en laboratoriumwerkzaamheden (paragraaf 5.3);
- De resultaten van het veldonderzoek (paragraaf 5.4);
- De resultaten van het laboratoriumonderzoek en de interpretatie (paragraaf 5.5);
- Een evaluatie van de onderzoeksresultaten, toetsing van de gekozen onderzoekshypothese en conclusies en aanbevelingen (paragraaf 5.6).

De bijbehorende tekeningen, boorprofielen en analysecertificaten zijn als bijlage opgenomen.

5.2 *Vooronderzoek*

5.2.1 *Algemeen*

In deze paragraaf worden de resultaten van het vooronderzoek besproken. Dit resulteert in een hypothese over de mate van verdenking ten aanzien van bodemverontreiniging op de locatie.

Het vooronderzoek is uitgevoerd conform de NEN 5725 met uitzondering van de financieel/juridische aspecten. De resultaten van het vooronderzoek zijn in de volgende paragrafen weergegeven.

5.2.2 *Locatiegegevens*

Voor gedetailleerde informatie van de locatie wordt verwezen naar hoofdstuk 1.

5.2.3 *Geraadpleegde bronnen*

Bij het verzamelen van de historische gegevens zijn verschillende bronnen geraadpleegd. In tabel 5.2.1 zijn de bronnen vermeld. Bij elke bron is een toelichting opgenomen. In paragraaf 5.2.4 zijn de resultaten van het vooronderzoek toegelicht.

Tabel 5.2.1: Overzicht geraadpleegde bronnen tijdens vooronderzoek

Bron	Korte toelichting
Provincie Groningen	Bodeminformatie van de provincie: http://geoservices.provinciegroningen.nl/Flamingo/Kaarten/bodeminformatie/
Waterschap Noorderzijlvest	Telefonisch contact dhr. Bakker en dhr. Van der Klok, 13 – 14 sept 2012
Overige bronnen (archieven)	Indien bovengenoemde bronnen hiertoe aanleiding geven, zijn de archiefbezoeken uitgevoerd om aanvullende informatie te verkrijgen

5.2.4 Resultaten dossieronderzoek

Uit de beschikbare gegevens, verkregen uit bovengenoemde bronnen (tabel 5.2.1), blijkt dat ter plaatse van de mastvoet geen (water-)bodemonreiniging wordt verwacht. De aangetroffen informatie gaf geen aanleiding tot het uitvoeren van aanvullend (archief)onderzoek. De locatie kan derhalve beschouwd worden als onverdacht.

5.2.5 Resultaten terreininspectie

De terreininspectie is uitgevoerd door M. la Crois op 25-3-2015. Tijdens de terreininspectie zijn de volgende onderdelen aan de orde gekomen:

- Huidig terreingebruik;
- Verhardingen en vloeren;
- Boven- en ondergrondse tanks (en vul- en ontluuchtingspunten), stookplaatsen, (half)verhardingslagen, ophogingen, storthopen, dempingen en ontgravingen;
- Mogelijke asbestverdenking;
- Mogelijk gesprek met eigenaar en de resultaten hiervan.

Tijdens de terreininspectie zijn geen bijzonderheden aangetroffen.

Er zijn bij de milieukundige werkzaamheden en inspecties geen bijzonderheden waargenomen m.b.t. drainage (geen volledige drainage-inspectie uitgevoerd).

5.2.6 Bodemopbouw en geohydrologie

De regionale bodemopbouw is weergegeven in onderstaande tabel 5.2.2. De gegevens uit deze tabel zijn ontleend aan www.dinoloket.nl aangevuld met de lokale locatie specifieke gegevens zoals naar voren komt uit de sonderingen uitgevoerd in het kader van het geotechnische onderzoek (zie hoofdstuk 4) en de handboringen voor het cultuurtechnisch onderzoek (zie hoofdstuk 2).

Tabel 5.2.2: Regionale bodemopbouw

Globale diepte (m NAP)	Samenstelling	Geohydrologische eenheid	Formatie
1,08 tot -14	zand klei	deklaag	Formatie van Naaldwijk
-14 tot -39	siltig zand	watervoerende laag	Formatie van Bostel Peelo Formatie

Oppervlaktewaterpeilen

Het peil van het oppervlaktewater is niet gemeten.

Freatisch grondwater

De Gemiddeld Hoogste Grondwaterstand (GHG) en Gemiddeld Laagste Grondwaterstand (GLG) geeft de grondwaterstandsfluctuatie zone aan. Deze kunnen in het veld terug te vinden zijn als hydromorfe profielkenmerken. Op basis van de hydromorfe profielkenmerken in boringen op de locatie is een gemiddelde GHG af te leiden van 0,50 m -mv en de GLG op 1,50 m -mv. Bij een maaiveldniveau van 1,08 m NAP komt dit overeen met een GHG van 0,58 m NAP en een GLG van -0,42 m NAP.

De in peilbuis 76301-1 met filterdiepte 1,70 tot 2,70 m -mv tijdens de veldwerkzaamheden opgenomen freatische stijghoogte is weergegeven in onderstaande tabel. De waarden ten opzichte

van maaiveld zijn met de maaiveldhoogte van 0,99 m NAP bij de peilbuis (in het rapport afgerond op twee decimalen) vertaald naar een waarde ten opzichte van NAP.

Tabel 5.2.3: Ondiepe stijghoogte peilbuis 76301-1

Datum	Stijghoogte (m –mv)	Stijghoogte (m NAP)
03/25/2015	0,90	0,09
Niet gemeten	Niet gemeten	Niet gemeten

De locatie is niet gelegen in een waterwingebied of boringsvrije zone.

5.2.7 Resultaten voorgaande bodemonderzoeken

Er zijn geen bodemonderzoeken bekend die zijn uitgevoerd op deze locatie, of de informatie over de bodemonderzoeken resulteert niet in een gewijzigde onderzoekshypothese of -strategie.

5.2.8 Opstelling onderzoekshypothese en onderzoeksstrategie

Conform de aanpak van de NEN 5740 dient, op basis van de resultaten van het vooronderzoek een onderzoekshypothese te worden vastgesteld. De hypothese geeft het volgende aan:

- Of de bodem naar verwachting wel of niet verontreinigd is;
- De aard van de verontreinigende stoffen;
- De plaats van voorkomen van de verontreinigende stoffen;
- Of de stoffen worden verwacht in grond en/of grondwater.

De onderzoekshypothese en onderzoeksstrategie voor het verkennend bodemonderzoek is onverdacht (ONV).

In paragraaf 5.3 is de onderzoeksstrategie (boringen, peilbuizen en analyses) uitgewerkt in de vorm van een onderzoeksinspanning (veldwerk en laboratorium).

5.3 Veld- en laboratoriumonderzoek

5.3.1 Veldonderzoek

Het veldonderzoek is verricht op 25-3-2015 volgens de geldende richtlijnen. Het veldwerk heeft bestaan uit de volgende werkzaamheden:

- Het uitvoeren van een terreininspectie;
- Het uitvoeren van 6 handboringen;
- Het zintuiglijk beoordelen van het bij de boringen vrijkomende bodemmateriaal op bodemkundige eigenschappen en op eventueel aanwezige verontreinigingskenmerken, inclusief eventuele asbestverdachte materialen;
- Het nemen van monsters van het bij de boringen vrijkomende bodemmateriaal. De monstertrajecten zijn weergegeven aan de rechterzijde van de boorprofielen in bijlage 1-1;
- Het plaatsen van een peilbuis met een filterlengte van 1,0 m in een van de diepere boorgaten en opnemen grondwaterstand;
- Het doorpompen van de peilbuis direct na plaatsing hiervan.

Onderstaande werkzaamheden zijn op 15-4-2015 verricht:

- Het opnemen van de grondwaterstand in de peilbuis;
- Het verrichten van veldmetingen: bepalen van de zuurgraad (pH) en het elektrisch geleidingsvermogen (E_c) van het grondwater;
- Het nemen van grondwatermonsters uit de peilbuis.

5.3.2 Laboratoriumonderzoek

Een overzicht van het aantal en van de verrichte laboratoriumanalyses is weergegeven in tabel 5.3.1 en 5.3.2.

Tabel 5.3.1: Overzicht veld- en laboratoriumonderzoek verkennend bodemonderzoek

Onderzoeks-Strategie	Aantal boringen en peilbuizen			Aantal en soort analyses			
	0,5 m -mv	4,0 m -mv	6,0 m -mv met peilbuis	Grond		Grondwater	
ONV	4	1	1	2	Standaardpakket grond incl. lutum en organische stof	1	Standaardpakket grondwater

* In de boorprofielen zijn nog 2 boringen opgenomen (boring 76307 en 76308). Deze boringen maken geen deel uit van het milieukundig bodemonderzoek, maar horen bij het civieltechnische en geohydrologisch onderzoek.

Voor de toegepaste methoden bij het laboratoriumonderzoek wordt verwezen naar bijlage 5-2.

5.3.3 Afwijkingen van de onderzoeksstrategie

Bij het bemonsteren van de peilbuis is de grondwaterstand meer dan 50 cm gedaald waardoor het monster belucht is. Dit wordt veroorzaakt door de slechte doorlatendheid van de grond. Als gevolg van het beluchte grondwatermonster moeten de concentraties vluchtige stoffen in het grondwater als indicatief worden beschouwd.

Verder zijn er geen afwijkingen geweest van de onderzoeksstrategie.

5.4 Resultaten veldonderzoek

5.4.1 Bodemopbouw en grondwatergegevens

De resultaten van de bodemkundige beoordeling van de boringen zijn in bijlage 1-1 in de vorm van boorprofielen weergegeven. Op basis van deze boorprofielen kan de bodemopbouw als volgt worden beschreven.

- Vanaf maaiveld tot circa 1,0 á 1,2 m -mv bevindt zich sterk siltige klei;
- Vanaf 1,0 á 1,2 m -mv tot 4,1 m -mv bevindt zich zeer fijn zand;
- Vanaf 4,1 m -mv tot 5,3 m -mv bevindt zich matig siltige klei;
- Vanaf 5,3 m -mv tot 6,0 m -mv (is maximale boordiepte) is zeer fijn zand aangetroffen.

In onderstaande tabel zijn de resultaten van de veldmetingen van het grondwater weergegeven.

Tabel 5.4.1: Resultaten veldmetingen grondwater

Peilbuis	Filterstelling (m -mv)	Grondwaterstand (m -mv)	pH (-)	Ec ($\mu\text{S/cm}$)
76301-1	1,7 – 2,7	1,25	7,7	1710

5.4.2 Zintuiglijke waarnemingen

Tijdens het veldwerk zijn er zintuiglijk geen waarnemingen gedaan die duiden op een verontreiniging.

5.4.3 Monsteselectie

De selectie van de te analyseren grondmonsters, zoals genoemd in onderstaande tabel, heeft plaatsgevonden op basis van de in de voorgaande paragrafen genoemde resultaten van het veldonderzoek.

De monsters zijn dusdanig geselecteerd dat, na uitvoering van de analyses, een zo representatief mogelijk beeld verkregen wordt van de milieuhygiënische kwaliteit van boven- en ondergrond. Voor de situering van de boringen en peilbuis wordt verwezen naar bijlage 5-1.

Tabel 5.4.2: Monsteselectie

Monstercode	Monstertraject (m -mv)	Boringnummers	Analysepakket
MMbg01	0,0 – 0,5	76301-1, 76302-1, 76303-1, 76304-1, 76305-1, 76306-1	Standaardpakket grond incl. lutum en organische stof
MMog01	1,1 – 2,0	76301-3, 76301-4, 76302-3, 76302-4	Standaardpakket grond incl. lutum en

			organische stof
--	--	--	-----------------

5.5 Resultaten laboratoriumonderzoek

5.5.1 Analyseresultaten

De analysecertificaten met de resultaten van het laboratoriumonderzoek en een toelichting op de toegepaste analysemethoden zijn weergegeven in bijlage 5-2. In bijlage 5-3 zijn de getoetste analyseresultaten weergegeven.

5.5.2 Toetsingskader

Zie bijlage 5-4.

5.5.3 Overschrijdingen

Uit de toetsing van de gemeten waarden blijkt dat in het grondwatermonster gehalten boven de toetsingswaarden zijn aangetroffen. Overschrijdingen zijn weergegeven in tabel 5.5.1 en 5.5.2 (grond) en tabel 5.5.3 (grondwater).

Tabel 5.5.1: Overschrijdingen van de toetsingswaarden grondmonsters (Circulaire bodemsanering)

Monster	Monstertraject (m -mv)	Boringnummers	Mate van verontreiniging		
			> AW	>T	> I
MMbg01	0,0 – 0,5	76301-1, 76302-1, 76303-1, 76304-1, 76305-1, 76306-1	-	-	-
MMog01	1,1 – 2,0	76301-3, 76301-4, 76302-3, 76302-4	-	-	-

> AW : overschrijding van de Achtergrondwaarde

> T : overschrijding van de Tussenwaarde

> I : overschrijding van de Interventiewaarde

- : geen overschrijding

Tabel 5.5.2: Overschrijdingen van de toetsingswaarden grondmonsters (Besluit bodemkwaliteit)

Monster	Monstertraject (m -mv)	Boringnummers	Bodemkwaliteitsklasse generiek beleid			
			> AW	> MWw	>MWi	Oordeel*
MMbg01	0,0 – 0,5	76301-1, 76302-1, 76303-1, 76304-1, 76305-1, 76306-1	-	-	-	Achtergrondwaarde
MMog01	1,1 – 2,0	76301-3, 76301-4, 76302-3, 76302-4	-	-	-	Achtergrondwaarde

> AW : overschrijding van de Achtergrondwaarde

> MWw : overschrijding van de maximale waarde Wonen

> MWi : overschrijding van de maximale waarde Industrie

- : geen overschrijding

* : het betreft hier een indicatief oordeel van de af te voeren grond

Tabel 5.5.3: Overschrijdingen van toetsingswaarden grondwatermonsters (Circulaire bodemsanering)

Peilbuis	Filterstelling (m -mv)	Mate van verontreiniging		
		> S	> T	> I
76301-1	1,7 – 2,7	Zink	Barium	-

> S : overschrijding van de Streefwaarde

> T : overschrijding van de Tussenwaarde

> I : overschrijding van de Interventiewaarde

- : geen overschrijding

Conclusie

In de grond zijn geen verontreinigingen aangetoond. In het grondwater is een matige verhoging van de parameter barium en een lichte verhoging van de parameter zink aangetoond.

5.6 *Evaluatie*

5.6.1 Algemeen

In dit hoofdstuk vindt de evaluatie plaats van de resultaten van het veld- en laboratoriumonderzoek. Op basis hiervan is de milieuhygiënische kwaliteit van de bodem (grond en grondwater) beschreven.

5.6.2 Milieuhygiënische kwaliteit van de bodem

Uit de resultaten van het laboratoriumonderzoek blijkt het volgende:

- In de boven- en ondergrond zijn geen verontreinigingen aangetoond;
- In het grondwater is een matige verhoging van de parameter barium aangetoond. Verhoogde concentraties barium komen in de omgeving vaker voor en zijn van nature aanwezig. De herkomst van de licht verhoogde concentratie zink is onbekend.

5.6.3 Conclusies en aanbevelingen

Uit het uitgevoerde bodemonderzoek kan het volgende worden geconcludeerd:

- Visueel zijn er in de boorprofielen geen aanwijzingen dat er sprake is van bodemverontreiniging;
- Op basis van de gemeten gehalten in grondwater wordt de hypothese 'onverdacht' formeel verworpen;
- In zowel grond als grondwater wordt voor geen van de geanalyseerde parameters de waarde voor nader onderzoek (tussenwaarde) of de interventiewaarde overschreden. De matig verhoogde concentratie barium is van nature aanwezig;
- De gevonden gehalten in de bodem vormen in milieuhygiënische zin geen belemmering voor het toekomstige gebruik van de locatie.

Indien er grond van de locatie vrijkomt voor hergebruik elders, moet er rekening mee worden gehouden dat deze niet zonder meer vrij toepasbaar is. Op hergebruik van grond en baggerspecie is het Besluit bodemkwaliteit van toepassing. Hiervoor geldt een andere onderzoeksstrategie.

5.7 *Bijlagen H5*

Bijlage 5-1: Tekening met situering boringen en peilbuis

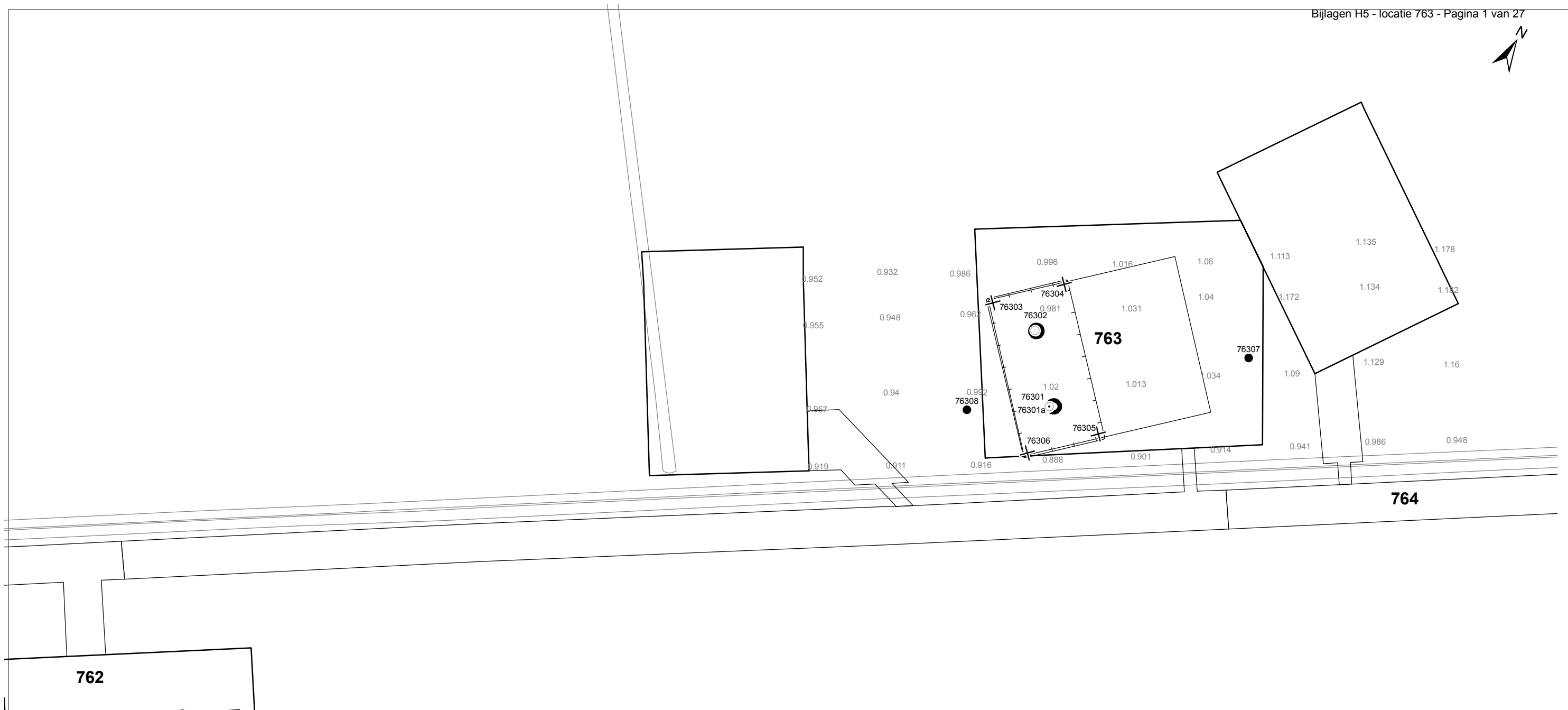
Bijlage 5-2: Analysecertificaten

Bijlage 5-3: Toetsing analyseresultaten

Bijlage 5-4: Toetsingskader

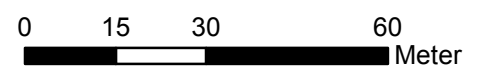
Bijlage 5-5: Kwaliteitsborging

Bijlage 5-6: Veldwerkverklaring



Verklaring

-  Werkterrein + bouwweg
-  Bouwput
-  Masten
-  Locatie handsondering met boring bouwwegen
-  Locatie boring bouwwegen
-  Locatie boring tot 0,50 m-mv
-  Locatie boring tot 1,20 m-mv
-  Locatie boring tot 4,00 m-mv
-  Locatie boring + peilbuis
-  Locatie slibmonster (Locatie)
-  Locatie slibmonster (Bouwweg)



Locatie VKA versie 2.8
Bouwweg VKA versie 2.8.2

TITEL		BOORPUNTEN KAART MAST : 763		Noord - West 380 kV	
STATUS	GETEKEND DOOR D. Dobri	AFD.	PAR.	OPDRACHTGEVER TenneT	
	GECONTROLEERD DOOR E. Aldershof	AFD.	PAR.	OMSCHRIJVING WIJZIGING	GETEKEND BIJ ARCADIS
	VOOR AKKOORD J. Assink	AFD.	PAR.	SCHAAL 1:1250	DATUM 1e UITGAVE 03.06.2015
VAKGEBIED	TEK. SOORT	PROJECT NR.	FORMAT A3	NUMMER	WIJZ. NR. 1
			Mast nr. 763		

Arcadis Assen
T.a.v. M. Lange de
Postbus 63
9400 AB ASSEN

Analyscertificaat

Datum: 02-04-2015

Hierbij ontvangt u de resultaten van het navolgende laboratoriumonderzoek.

Certificaatnummer/Versie	2015034229/1
Uw project/verslagnummer	763
Uw projectnaam	TenneT380Kv N-W
Uw ordernummer	B02032.000377
Monster(s) ontvangen	27-03-2015

Dit certificaat mag uitsluitend in zijn geheel worden gereproduceerd.

De grondmonsters worden tot 4 weken na datum ontvangst bewaard en watermonsters tot 2 weken na datum ontvangst. Zonder tegenbericht worden de monsters nadien afgevoerd. Indien de monsters langer bewaard dienen te blijven verzoeken wij U dit exemplaar uiterlijk 1 werkdag voor afloop van de standaardbewaarperiode ondertekend aan ons te retourneren. Voor de kosten van het langer bewaren van monsters verwijzen wij naar de prijslijst.

Bewaren tot:

Datum:

Naam:

Handtekening:

Wij vertrouwen erop uw opdracht hiermee naar verwachting te hebben uitgevoerd, mocht U naar aanleiding van dit analysecertificaat nog vragen hebben verzoeken wij U contact op te nemen met de afdeling Verkoop en Advies.

Met vriendelijke groet,

Eurofins Analytico B.V.



Ing. A. Veldhuizen
Technical Manager

Eurofins Analytico B.V.

Gildeweg 44-46
3771 NB Barneveld
P.O. Box 459
3770 AL Barneveld NL

Tel. +31 (0)34 242 63 00
Fax +31 (0)34 242 63 99
E-mail info-env@eurofins.nl
Site www.eurofins.nl

BNP Paribas S.A. 227 9245 25
VAT/BTW No. NL 8043.14.883.B01
KvK No. 09088623
IBAN: NL71BNPA0227924525
BIC: BNPANL2A

Eurofins Analytico B.V. is ISO 14001: 2004 gecertificeerd door TÜV en erkend door het Vlaamse Gewest (OVAM en Dep. LNE), het Brusselse Gewest (BIM), het Waalse Gewest (DGRNE-OWD) en door de overheden van Frankrijk en Luxemburg (MEV).

Analysecertificaat

Uw project/verslagnummer	763	Certificaatnummer/Versie	2015034229/1
Uw projectnaam	TenneT380Kv N-W	Startdatum	27-03-2015
Uw ordernummer	B02032.000377	Rapportagedatum	02-04-2015/14:25
Monsternemer	Marcel la Crois	Bijlage	A, B, C
Monstermatrix	Grond; Grond (AS3000)	Pagina	1/2
Projectcode	2794 - Arcadis - TenneT Noord-West 380 kv		

Analyse	Eenheid	1	2
Voorbehandeling			
Cryogeen malen AS3000		Uitgevoerd	Uitgevoerd
Bodemkundige analyses			
S Droge stof	% (m/m)	79.2	75.2
S Organische stof	% (m/m) ds	2.4	0.9
Q Gloeirest	% (m/m) ds	96.8	98.7
S Korrelgrootte < 2 µm (Lutum)	% (m/m) ds	10.8	6.3
Metalen			
S Barium (Ba)	mg/kg ds	<20	<20
S Cadmium (Cd)	mg/kg ds	<0.20	<0.20
S Kobalt (Co)	mg/kg ds	3.9	<3.0
S Koper (Cu)	mg/kg ds	7.3	<5.0
S Kwik (Hg)	mg/kg ds	0.059	<0.050
S Molybdeen (Mo)	mg/kg ds	<1.5	<1.5
S Nikkel (Ni)	mg/kg ds	11	6.0
S Lood (Pb)	mg/kg ds	11	<10
S Zink (Zn)	mg/kg ds	32	<20
Minerale olie			
Minerale olie (C10-C12)	mg/kg ds	3.3	<3.0
Minerale olie (C12-C16)	mg/kg ds	<5.0	<5.0
Minerale olie (C16-C21)	mg/kg ds	<5.0	<5.0
Minerale olie (C21-C30)	mg/kg ds	<11	<11
Minerale olie (C30-C35)	mg/kg ds	5.7	<5.0
Minerale olie (C35-C40)	mg/kg ds	<6.0	<6.0
S Minerale olie totaal (C10-C40)	mg/kg ds	<35	<35
Polychloorbifenylen, PCB			
S PCB 28	mg/kg ds	<0.0010	<0.0010
S PCB 52	mg/kg ds	<0.0010	<0.0010
S PCB 101	mg/kg ds	<0.0010	<0.0010
S PCB 118	mg/kg ds	<0.0010	<0.0010

Nr.	Monsteromschrijving	Datum monstername	Monster nr.
1	76301_N (0-50) 76302_N (0-40) 76303_N (0-45) 76304_N (0-45) 76305_N (0-45) 76306_N	25-Mar-2015	8514910
2	76301_N (110-150) 76301_N (150-200) 76302_N (100-150) 76302_N (150-200)	25-Mar-2015	8514911

Q: door RvA geaccrediteerde verrichting

A: AP04 erkende verrichting

S: AS 3000 erkende verrichting

Dit certificaat mag uitsluitend in zijn geheel worden gereproduceerd.

Eurofins Analytico B.V.

Gildeweg 44-46
3771 NB Barneveld
P.O. Box 459
3770 AL Barneveld NL

Tel. +31 (0)34 242 63 00
Fax +31 (0)34 242 63 99
E-mail info-env@eurofins.nl
Site www.eurofins.nl

BNP Paribas S.A. 227 9245 25
VAT/BTW No. NL 8043.14.883.B01
KvK No. 09088623
IBAN: NL71BNP0227924525
BIC: BNPANL2A

Eurofins Analytico B.V. is ISO 14001: 2004 gecertificeerd door TÜV en erkend door het Vlaamse Gewest (OVAM en Dep. LNE), het Brusselse Gewest (BIM), het Waalse Gewest (DGRNE-OWD) en door de overheden van Frankrijk en Luxemburg (MEV).



TESTEN
RvA LO10

Analysecertificaat

Uw project/verslagnummer	763	Certificaatnummer/Versie	2015034229/1
Uw projectnaam	TenneT380Kv N-W	Startdatum	27-03-2015
Uw ordernummer	B02032.000377	Rapportagedatum	02-04-2015/14:25
Monsternemer	Marcel la Crois	Bijlage	A, B, C
Monstermatrix	Grond; Grond (AS3000)	Pagina	2/2
Projectcode	2794 - Arcadis - TenneT Noord-West 380 kV		

Analyse	Eenheid	1	2
S PCB 138	mg/kg ds	<0.0010	<0.0010
S PCB 153	mg/kg ds	<0.0010	<0.0010
S PCB 180	mg/kg ds	<0.0010	<0.0010
S PCB (som 7) (factor 0,7)	mg/kg ds	0.0049 ¹⁾	0.0049 ¹⁾
Polycyclische Aromatische Koolwaterstoffen, PAK			
S Naftaleen	mg/kg ds	<0.050	<0.050
S Fenanthreen	mg/kg ds	<0.050	<0.050
S Anthraceen	mg/kg ds	<0.050	<0.050
S Fluorantheen	mg/kg ds	<0.050	<0.050
S Benzo(a)anthraceen	mg/kg ds	<0.050	<0.050
S Chryseen	mg/kg ds	<0.050	<0.050
S Benzo(k)fluorantheen	mg/kg ds	<0.050	<0.050
S Benzo(a)pyreen	mg/kg ds	<0.050	<0.050
S Benzo(ghi)peryleen	mg/kg ds	<0.050	<0.050
S Indeno(123-cd)pyreen	mg/kg ds	<0.050	<0.050
S PAK VROM (10) (factor 0,7)	mg/kg ds	0.35 ¹⁾	0.35 ¹⁾

Nr.	Monsterschrijving	Datum monstername	Monster nr.
1	76301_N (0-50) 76302_N (0-40) 76303_N (0-45) 76304_N (0-45) 76305_N (0-45) 76306_N	25-Mar-2015	8514910
2	76301_N (110-150) 76301_N (150-200) 76302_N (100-150) 76302_N (150-200)	25-Mar-2015	8514911

Eurofins Analytico B.V.


 Q: door RvA geaccrediteerde verrichting
 A: AP04 erkende verrichting
 S: AS 3000 erkende verrichting

Dit certificaat mag uitsluitend in zijn geheel worden gereproduceerd.

 Gildeweg 44-46
 3771 NB Barneveld
 P.O. Box 459
 3770 AL Barneveld NL
 Tel. +31 (0)34 242 63 00
 Fax +31 (0)34 242 63 99
 E-mail info-env@eurofins.nl
 Site www.eurofins.nl

 BNP Paribas S.A. 227 9245 25
 VAT/BTW No. NL 8043.14.883.B01
 KvK No. 09088623
 IBAN: NL71BNP0227924525
 BIC: BNPANL2A

Eurofins Analytico B.V. is ISO 14001: 2004 gecertificeerd door TÜV en erkend door het Vlaamse Gewest (OVAM en Dep. LNE), het Brusselse Gewest (BIM), het Waalse Gewest (DGRNE-OWD) en door de overheden van Frankrijk en Luxemburg (MEV).



Bijlage (A) met deelmonsterinformatie behorende bij analysecertificaat 2015034229/1

Pagina 1/1

Monster nr.	Boornr	Omschrijving	Van	Tot	Barcode	Monsteromschrijving
8514910	76301_N	1	0	50	0532075387	76301_N (0-50) 76302_N (0-40) 7
8514910	76302_N	1	0	40	0532079609	
8514910	76303_N	1	0	45	0532079856	
8514910	76304_N	1	0	45	0532079860	
8514910	76305_N	1	0	45	0532079831	
8514910	76306_N	1	0	45	0532079859	
8514911	76301_N	3	110	150	0532079799	76301_N (110-150) 76301_N (150-200)
8514911	76302_N	3	100	150	0532075390	
8514911	76301_N	4	150	200	0532075378	
8514911	76302_N	4	150	200	0532079782	



Eurofins Analytico B.V.

Gildeweg 44-46
 3771 NB Barneveld
 P.O. Box 459
 3770 AL Barneveld NL
 Tel. +31 (0)34 242 63 00
 Fax +31 (0)34 242 63 99
 E-mail info-env@eurofins.nl
 Site www.eurofins.nl

BNP Paribas S.A. 227 9245 25
 VAT/BTW No. NL 8043.14.883.B01
 KvK No. 09088623
 IBAN: NL71BNPA0227924525
 BIC: BNPANL2A

Eurofins Analytico B.V. is ISO 14001: 2004 gecertificeerd door TÜV en erkend door het Vlaamse Gewest (OVAM en Dep. LNE), het Brusselse Gewest (BIM), het Waalse Gewest (DGRNE-OWD) en door de overheden van Frankrijk en Luxemburg (MEV).

Bijlage (B) met opmerkingen behorende bij analysecertificaat 2015034229/1

Pagina 1/1

Opmerking 1)De toetswaarde van de som is gelijk aan de sommatie van $0,7 \cdot RG$ **Eurofins Analytico B.V.**

Gildeweg 44-46 Tel. +31 (0)34 242 63 00
3771 NB Barneveld Fax +31 (0)34 242 63 99
P.O. Box 459 E-mail info-env@eurofins.nl
3770 AL Barneveld NL Site www.eurofins.nl

BNP Paribas S.A. 227 9245 25
VAT/BTW No. NL 8043.14.883.B01
KvK No. 09088623
IBAN: NL71BNPA0227924525
BIC: BNPANL2A

Eurofins Analytico B.V. is ISO 14001: 2004 gecertificeerd door TÜV en erkend door het Vlaamse Gewest (OVAM en Dep. LNE), het Brusselse Gewest (BIM), het Waalse Gewest (DGRNE-OWD) en door de overheden van Frankrijk en Luxemburg (MEV).

Bijlage (C) met methodeverwijzingen behorende bij analysecertificaat 2015034229/1

Pagina 1/1

Analyse	Methode	Techniek	Methode referentie
Droge Stof	W0104	Gravimetrie	Cf. pb 3010-2 en gw. NEN-ISO 11465
Cryogeen malen AS3000	W0106	Voorbehandeling	Cf. AS3000
Organische stof (gloeirest)	W0109	Gravimetrie	Cf. pb 3010-3 en cf. NEN 5754
Lutum (fractie < 2 µm)	W0171	Sedimentatie	Cf. pb 3010-4 en cf. NEN 5753
Barium (Ba)	W0423	ICP-MS	Cf. pb 3010-5 en cf. NEN-EN-ISO 17294-2
Cadmium (Cd)	W0423	ICP-MS	Cf. pb 3010-5 en cf. NEN-EN-ISO 17294-2
Kobalt (Co)	W0423	ICP-MS	Cf. pb 3010-5 en cf. NEN-EN-ISO 17294-2
Koper (Cu)	W0423	ICP-MS	Cf. pb 3010-5 en cf. NEN-EN-ISO 17294-2
Kwik (Hg)	W0423	ICP-MS	Cf. pb 3010-5 en cf. NEN-EN-ISO 17294-2
Molybdeen (Mo)	W0423	ICP-MS	Cf. pb 3010-5 en cf. NEN-EN-ISO 17294-2
Nikkel (Ni)	W0423	ICP-MS	Cf. pb 3010-5 en cf. NEN-EN-ISO 17294-2
Lood (Pb)	W0423	ICP-MS	Cf. pb 3010-5 en cf. NEN-EN-ISO 17294-2
Zink (Zn)	W0423	ICP-MS	Cf. pb 3010-5 en cf. NEN-EN-ISO 17294-2
Minerale Olie (GC) (C10 - C40)	W0202	GC-FID	Cf. pb 3010-7 en gw. NEN-EN-ISO 16703
PCB (7)	W0271	GC-MS	Cf. pb 3010-8 en gw. NEN 6980
PAK (10 VROM)	W0271	GC-MS	Cf. pb. 3010-6 en gw. NEN-ISO 18287
PAK som AS3000/AP04	W0271	GC-MS	Cf. pb. 3010-6 en gw. NEN-ISO 18287

Eurofins Analytico B.V.

Gildeweg 44-46
 3771 NB Barneveld
 P.O. Box 459
 3770 AL Barneveld NL
 Tel. +31 (0)34 242 63 00
 Fax +31 (0)34 242 63 99
 E-mail info-env@eurofins.nl
 Site www.eurofins.nl

BNP Paribas S.A. 227 9245 25
 VAT/BTW No. NL 8043.14.883.B01
 KvK No. 09088623
 IBAN: NL71BNPA0227924525
 BIC: BNPANL2A

Eurofins Analytico B.V. is ISO 14001: 2004 gecertificeerd door TÜV en erkend door het Vlaamse Gewest (OVAM en Dep. LNE), het Brusselse Gewest (BIM), het Waalse Gewest (DGRNE-OWD) en door de overheden van Frankrijk en Luxemburg (MEV).



Arcadis Assen
T.a.v. M.N.J. Meuwissen
Postbus 63
9400 AB ASSEN

Analyscertificaat

Datum: 22-04-2015

Hierbij ontvangt u de resultaten van het navolgende laboratoriumonderzoek.

Certificaatnummer/Versie	2015041651/1
Uw project/verslagnummer	763
Uw projectnaam	TenneT380Kv N-W
Uw ordernummer	B02032.000377
Monster(s) ontvangen	16-04-2015

Dit certificaat mag uitsluitend in zijn geheel worden gereproduceerd.

De grondmonsters worden tot 4 weken na datum ontvangst bewaard en watermonsters tot 2 weken na datum ontvangst. Zonder tegenbericht worden de monsters nadien afgevoerd. Indien de monsters langer bewaard dienen te blijven verzoeken wij U dit exemplaar uiterlijk 1 werkdag voor afloop van de standaardbewaarperiode ondertekend aan ons te retourneren. Voor de kosten van het langer bewaren van monsters verwijzen wij naar de prijslijst.

Bewaren tot:

Datum:

Naam:

Handtekening:

Wij vertrouwen erop uw opdracht hiermee naar verwachting te hebben uitgevoerd, mocht U naar aanleiding van dit analysecertificaat nog vragen hebben verzoeken wij U contact op te nemen met de afdeling Verkoop en Advies.

Met vriendelijke groet,

Eurofins Analytico B.V.



Ing. A. Veldhuizen
Technical Manager

Eurofins Analytico B.V.

Gildeweg 44-46
3771 NB Barneveld
P.O. Box 459
3770 AL Barneveld NL

Tel. +31 (0)34 242 63 00
Fax +31 (0)34 242 63 99
E-mail info-env@eurofins.nl
Site www.eurofins.nl

BNP Paribas S.A. 227 9245 25
VAT/BTW No. NL 8043.14.883.B01
KvK No. 09088623
IBAN: NL71BNPA0227924525
BIC: BNPANL2A

Eurofins Analytico B.V. is ISO 14001: 2004 gecertificeerd door TÜV en erkend door het Vlaamse Gewest (OVAM en Dep. LNE), het Brusselse Gewest (BIM), het Waalse Gewest (DGRNE-OWD) en door de overheden van Frankrijk en Luxemburg (MEV).

Analysecertificaat

Uw project/verslagnummer	763	Certificaatnummer/Versie	2015041651/1
Uw projectnaam	TenneT380Kv N-W	Startdatum	16-04-2015
Uw ordernummer	B02032.000377	Rapportagedatum	22-04-2015/12:07
Monsternemer	Marcel la Crois	Bijlage	A, B, C
Monstermatrix	Water; Water (AS3000)	Pagina	1/2
Projectcode	2794 - Arcadis - TenneT Noord-West 380 kV		

Analyse	Eenheid	1
Metalen		
S Barium (Ba)	µg/L	410
S Cadmium (Cd)	µg/L	<0.20
S Kobalt (Co)	µg/L	<2.0
S Koper (Cu)	µg/L	<2.0
S Kwik (Hg)	µg/L	<0.050
S Molybdeen (Mo)	µg/L	2.9
S Nikkel (Ni)	µg/L	3.9
S Lood (Pb)	µg/L	<2.0
S Zink (Zn)	µg/L	100
Vluchtige Aromatische Koolwaterstoffen		
S Benzeen	µg/L	<0.20
S Toluene	µg/L	<0.20
S Ethylbenzeen	µg/L	<0.20
S o-Xyleen	µg/L	<0.10
S m, p-Xyleen	µg/L	<0.20
S Xylenen (som) factor 0,7	µg/L	0.21 ¹⁾
BTEX (som)	µg/L	<0.90
S Naftaleen	µg/L	<0.020
S Styreen	µg/L	<0.20
Vluchtige organische halogeenkoolwaterstoffen		
S Dichloormethaan	µg/L	<0.20
S Trichloormethaan	µg/L	<0.20
S Tetrachloormethaan	µg/L	<0.10
S Trichlooretheen	µg/L	<0.20
S Tetrachlooretheen	µg/L	<0.10
S 1,1-Dichloorethaan	µg/L	<0.20
S 1,2-Dichloorethaan	µg/L	<0.20
S 1,1,1-Trichloorethaan	µg/L	<0.10
S 1,1,2-Trichloorethaan	µg/L	<0.10
S cis 1,2-Dichlooretheen	µg/L	<0.10

Nr.	Monsteromschrijving	Datum monstername	Monster nr.
1	76301	15-Apr-2015	8538608

Q: door RvA geaccrediteerde verrichting
 A: AP04 erkende verrichting
 S: AS 3000 erkende verrichting
 V: VLAREL erkende verrichting

Dit certificaat mag uitsluitend in zijn geheel worden aereproduceerd.

Eurofins Analytico B.V.

Gildeweg 44-46
 3771 NB Barneveld
 P.O. Box 459
 3770 AL Barneveld NL
 Tel. +31 (0)34 242 63 00
 Fax +31 (0)34 242 63 99
 E-mail info-env@eurofins.nl
 Site www.eurofins.nl

BNP Paribas S.A. 227 9245 25
 VAT/BTW No. NL 8043.14.883.B01
 KvK No. 09088623
 IBAN: NL71BNPA0227924525
 BIC: BNPANL2A

Eurofins Analytico B.V. is ISO 14001: 2004 gecertificeerd door TÜV en erkend door het Vlaamse Gewest (OVAM en Dep. LNE), het Brusselse Gewest (BIM), het Waalse Gewest (DGRNE-OWD) en door de overheden van Frankrijk en Luxemburg (MEV).



Analysecertificaat

Uw project/verslagnummer	763	Certificaatnummer/Versie	2015041651/1
Uw projectnaam	TenneT380Kv N-W	Startdatum	16-04-2015
Uw ordernummer	B02032.000377	Rapportagedatum	22-04-2015/12:07
Monsternemer	Marcel la Crois	Bijlage	A, B, C
Monstermatrix	Water; Water (AS3000)	Pagina	2/2
Projectcode	2794 - Arcadis - TenneT Noord-West 380 kV		

Analyse	Eenheid	1
S trans 1,2-Dichlooretheen	µg/L	<0.10
CKW (som)	µg/L	<1.6
S Tribroommethaan	µg/L	<0.20
S Vinylchloride	µg/L	<0.10
S 1,1-Dichlooretheen	µg/L	<0.10
S 1,2-Dichloorethenen (Som) factor 0,7	µg/L	0.14 ¹⁾
S 1,1-Dichloorpropaan	µg/L	<0.20
S 1,2-Dichloorpropaan	µg/L	<0.20
S 1,3-Dichloorpropaan	µg/L	<0.20
S Dichloorpropanen som factor 0.7	µg/L	0.42
Minerale olie		
Minerale olie (C10-C12)	µg/L	<10
Minerale olie (C12-C16)	µg/L	<10
Minerale olie (C16-C21)	µg/L	<10
Minerale olie (C21-C30)	µg/L	17
Minerale olie (C30-C35)	µg/L	<10
Minerale olie (C35-C40)	µg/L	<10
S Minerale olie totaal (C10-C40)	µg/L	<50

Nr. Monsteromschrijving

1 76301

Datum monstername

15-Apr-2015

Monster nr.

8538608

Eurofins Analytico B.V.

Gildeweg 44-46
3771 NB Barneveld
P.O. Box 459
3770 AL Barneveld NL

Tel. +31 (0)34 242 63 00
Fax +31 (0)34 242 63 99
E-mail info-env@eurofins.nl
Site www.eurofins.nl

BNP Paribas S.A. 227 9245 25
VAT/BTW No. NL 8043.14.883.B01
KvK No. 09088623
IBAN: NL71BNPR0227924525
BIC: BNPANL2A



Q: door RvA geaccrediteerde verrichting
A: AP04 erkende verrichting
S: AS 3000 erkende verrichting
V: VLAREL erkende verrichting

Dit certificaat mag uitsluitend in zijn geheel worden aereproduceerd.

Eurofins Analytico B.V. is ISO 14001: 2004 gecertificeerd door TÜV en erkend door het Vlaamse Gewest (OVAM en Dep. LNE), het Brusselse Gewest (BIM), het Waalse Gewest (DGRNE-OWD) en door de overheden van Frankrijk en Luxemburg (MEV).



Bijlage (A) met deelmonsterinformatie behorende bij analysecertificaat 2015041651/1

Pagina 1/1

Monster nr.	Boornr	Omschrijving	Van	Tot	Barcode	Monsteromschrijving
8538608	76301	1			0691592700	76301
8538608	76301	2			0800330951	



Eurofins Analytico B.V.

Gildeweg 44-46
3771 NB Barneveld
P.O. Box 459
3770 AL Barneveld NL
Tel. +31 (0)34 242 63 00
Fax +31 (0)34 242 63 99
E-mail info-env@eurofins.nl
Site www.eurofins.nl

BNP Paribas S.A. 227 9245 25
VRT/BTW No. NL 8043.14.883.B01
KvK No. 09088623
IBAN: NL71BNPA0227924525
BIC: BNPANL2A

Eurofins Analytico B.V. is ISO 14001: 2004 gecertificeerd door TÜV en erkend door het Vlaamse Gewest (OVAM en Dep. LNE), het Brusselse Gewest (BIM), het Waalse Gewest (DGRNE-OWD) en door de overheden van Frankrijk en Luxemburg (MEV).

Bijlage (B) met opmerkingen behorende bij analysecertificaat 2015041651/1

Pagina 1/1

Opmerking 1)De toetswaarde van de som is gelijk aan de sommatie van $0,7 \cdot RG$ **Eurofins Analytico B.V.**

Gildeweg 44-46 Tel. +31 (0)34 242 63 00
3771 NB Barneveld Fax +31 (0)34 242 63 99
P.O. Box 459 E-mail info-env@eurofins.nl
3770 AL Barneveld NL Site www.eurofins.nl

BNP Paribas S.A. 227 9245 25
VAT/BTW No. NL 8043.14.883.B01
KvK No. 09088623
IBAN: NL71BNPA0227924525
BIC: BNPANL2A

Eurofins Analytico B.V. is ISO 14001: 2004 gecertificeerd door TÜV en erkend door het Vlaamse Gewest (OVAM en Dep. LNE), het Brusselse Gewest (BIM), het Waalse Gewest (DGRNE-OWD) en door de overheden van Frankrijk en Luxemburg (MEV).

Bijlage (C) met methodeverwijzingen behorende bij analysecertificaat 2015041651/1

Pagina 1/1

Analyse	Methode	Techniek	Methode referentie
Aromaten (BTEXN)	W0254	HS-GC-MS	Cf. pb 3130-1
Xylenen som AS3000	W0254	HS-GC-MS	Cf. pb 3130-1
Barium (Ba)	W0421	ICP-MS	Cf. pb 3110-3 en cf. NEN-EN-ISO 17294-2
Cadmium (Cd)	W0421	ICP-MS	Cf. pb 3110-3 en cf. NEN-EN-ISO 17294-2
Cobalt (Co)	W0421	ICP-MS	Cf. pb 3110-3 en cf. NEN-EN-ISO 17294-2
Koper (Cu)	W0421	ICP-MS	Cf. pb 3110-3 en cf. NEN-EN-ISO 17294-2
Kwik (Hg)	W0421	ICP-MS	Cf. pb 3110-3 en cf. NEN-EN-ISO 17294-2
Molybdeen (Mo)	W0421	ICP-MS	Cf. pb 3110-3 en cf. NEN-EN-ISO 17294-2
Nikkel (Ni)	W0421	ICP-MS	Cf. pb 3110-3 en cf. NEN-EN-ISO 17294-2
Lood (Pb)	W0421	ICP-MS	Cf. pb 3110-3 en cf. NEN-EN-ISO 17294-2
Zink (Zn)	W0421	ICP-MS	Cf. pb 3110-3 en cf. NEN-EN-ISO 17294-2
Styreen	W0254	HS-GC-MS	Cf. pb 3130-1
VOCl (11)	W0254	HS-GC-MS	Cf. pb 3130-1
Tribroommethaan (Bromoform)	W0254	HS-GC-MS	Cf. pb 3130-1
Vinylchloride	W0254	HS-GC-MS	Cf. pb 3130-1
1,1-Dichlooretheen	W0254	HS-GC-MS	Cf. pb 3130-1
DiClEtheen som AS3000	W0254	HS-GC-MS	Cf. pb 3130-1
1,1-Dichloorpropaan	W0254	HS-GC-MS	Cf. pb 3130-1
1,2-Dichloorpropaan	W0254	HS-GC-MS	Cf. pb 3130-1
1,3-Dichloorpropaan	W0254	HS-GC-MS	Cf. pb 3130-1
DiChlprop. som AS300	W0254	HS-GC-MS	Cf. pb 3130-2 en gw. NEN EN ISO 15680
Minerale olie (GC) (C10 - C40)	W0215	LVI-GC-FID	Cf. pb 3110-5

Eurofins Analytico B.V.

Gildeweg 44-46
3771 NB Barneveld
P.O. Box 459
3770 AL Barneveld NL

Tel. +31 (0)34 242 63 00
Fax +31 (0)34 242 63 99
E-mail info-env@eurofins.nl
Site www.eurofins.nl

BNP Paribas S.A. 227 9245 25
VAT/BTW No. NL 8043.14.883.B01
KvK No. 09088623
IBAN: NL71BNPA0227924525
BIC: BNPANL2A

Eurofins Analytico B.V. is ISO 14001: 2004 gecertificeerd door TÜV en erkend door het Vlaamse Gewest (OVAM en Dep. LNE), het Brusselse Gewest (BIM), het Waalse Gewest (DGRNE-OWD) en door de overheden van Frankrijk en Luxemburg (MEV).

ARCADIS Regio B.V.
T.a.v. M.N.J. Meuwissen
Postbus 63
9400 AB ASSEN

Analyscertificaat

Datum: 22-04-2015

Hierbij ontvangt u de resultaten van het navolgende laboratoriumonderzoek.

Certificaatnummer/Versie	2015041653/1
Uw project/verslagnummer	763
Uw projectnaam	TenneT380Kv N-W
Uw ordernummer	B02032.000377
Monster(s) ontvangen	16-04-2015

Dit certificaat mag uitsluitend in zijn geheel worden gereproduceerd.

De grondmonsters worden tot 4 weken na datum ontvangst bewaard en watermonsters tot 2 weken na datum ontvangst. Zonder tegenbericht worden de monsters nadien afgevoerd. Indien de monsters langer bewaard dienen te blijven verzoeken wij U dit exemplaar uiterlijk 1 werkdag voor afloop van de standaardbewaarperiode ondertekend aan ons te retourneren. Voor de kosten van het langer bewaren van monsters verwijzen wij naar de prijslijst.

Bewaren tot:

Datum:

Naam:

Handtekening:

Wij vertrouwen erop uw opdracht hiermee naar verwachting te hebben uitgevoerd, mocht U naar aanleiding van dit analysecertificaat nog vragen hebben verzoeken wij U contact op te nemen met de afdeling Verkoop en Advies.

Met vriendelijke groet,

Eurofins Analytico B.V.



Ing. A. Veldhuizen
Technical Manager

Eurofins Analytico B.V.

Gildeweg 44-46
3771 NB Barneveld
P.O. Box 459
3770 AL Barneveld NL

Tel. +31 (0)34 242 63 00
Fax +31 (0)34 242 63 99
E-mail info-env@eurofins.nl
Site www.eurofins.nl

BNP Paribas S.A. 227 9245 25
VAT/BTW No. NL 8043.14.883.B01
KvK No. 09088623
IBAN: NL71BNPA0227924525
BIC: BNPANL2A

Eurofins Analytico B.V. is ISO 14001: 2004 gecertificeerd door TÜV en erkend door het Vlaamse Gewest (OVAM en Dep. LNE), het Brusselse Gewest (BIM), het Waalse Gewest (DGRNE-OWD) en door de overheden van Frankrijk en Luxemburg (MEV).

Analysecertificaat

Uw project/verslagnummer	763	Certificaatnummer/Versie	2015041653/1
Uw projectnaam	TenneT380Kv N-W	Startdatum	16-04-2015
Uw ordernummer	B02032.000377	Rapportagedatum	22-04-2015/16:33
Monsternemer	Marcel la Crois	Bijlage	A, C, D
Monstermatrix	Water; Afvalwater	Pagina	1/1
Projectcode	2794 - Arcadis - TenneT Noord-West 380 kv		

Analyse	Eenheid	1	2
Metalen			
Q Arseen (As) na ontsluiting	µg/L	7.1	10
Q IJzer (Fe) na ontsluiting	mg/L	1.7	0.64
IJzer (II)	mg/L	0.16	0.18
Q Fosfor totaal (P)	mg/L	23	0.67
Q Fosfor totaal (P04)	mg P04/L	70	2.0
Q Fosfor totaal (P205)	mg P205/L	52	1.5
Fysisch-chemische analyses			
Q Droogrest onopgel. bestand. (NEN6621)	mg/L	370	12
Q Zuurstof	mg O2/L	0.3	14.9
Anorganische verbindingen & natte chemie			
Q Chemisch zuurstof verbruik (CZV)	mg/L	94	38
Q Stikstof volgens Kjeldahl (N)	mg/L	30	<1.0
Q Sulfaat opgelost (S04)	mg S04/L	70	110
Q Sulfaat opgelost (S04-S)	mg S/L	23	36
Anorganische verbindingen			
Q Ammonium (NH4-N)	mg N/L	27	<0.050
Q Ammonium (NH4)	mg/L	34	<0.065
Q Chloride	mg/L	8650	490
Biologisch en/of toxicologisch onderzoek			
Q Biochemisch zuurstof verbruik (BZV-5)	mg O2/L	<1.0	3.3

Nr.	Monsterschrijving	Datum monstername	Monster nr.
1	76301a (560-660)	15-Apr-2015	8538618
2	76301ow	15-Apr-2015	8538619

Eurofins Analytico B.V.

Gildeweg 44-46
3771 NB Barneveld
P.O. Box 459
3770 AL Barneveld NL

Tel. +31 (0)34 242 63 00
Fax +31 (0)34 242 63 99
E-mail info-env@eurofins.nl
Site www.eurofins.nl

BNP Paribas S.A. 227 9245 25
VAT/BTW No. NL 8043.14.883.B01
KvK No. 09088623
IBAN: NL71BNPA0227924525
BIC: BNPANL2A

Q: door RvA geaccrediteerde verrichting
A: AP04 erkende verrichting
S: AS 3000 erkende verrichting
V: VLAREL erkende verrichting

Dit certificaat mag uitsluitend in zijn geheel worden aereproduceerd.

Eurofins Analytico B.V. is ISO 14001: 2004 gecertificeerd door TÜV en erkend door het Vlaamse Gewest (OVAM en Dep. LNE), het Brusselse Gewest (BIM), het Waalse Gewest (DGRNE-OWD) en door de overheden van Frankrijk en Luxemburg (MEV).

Akkoord
Pr.coörd.
VA

TESTEN
RvA LO10

Bijlage (A) met deelmonsterinformatie behorende bij analysecertificaat 2015041653/1

Pagina 1/1

Monster nr.	Boornr	Omschrijving	Van	Tot	Barcode	Monsteromschrijving
8538618	76301a	1	560	660	0580610309	76301a (560-660)
8538618	76301a	10	560	660	0660038181	
8538618	76301a	2	560	660	0660038185	
8538618	76301a	3	560	660	0640059736	
8538618	76301a	4	560	660	0640059725	
8538618	76301a	5	560	660	0640059735	
8538618	76301a	6	560	660	0640059731	
8538618	76301a	7	560	660	0620038328	
8538618	76301a	8	560	660	0800331069	
8538618	76301a	9	560	660	0691592692	
8538619	76301ow	1			0580610304	76301ow
8538619	76301ow	10			0660038184	
8538619	76301ow	2			0660038170	
8538619	76301ow	3			0640059741	
8538619	76301ow	4			0640059749	
8538619	76301ow	5			0640059743	
8538619	76301ow	6			0640059742	
8538619	76301ow	7			0620038340	
8538619	76301ow	8			0691592689	
8538619	76301ow	9			0800331016	



Eurofins Analytico B.V.

Gildeweg 44-46
 3771 NB Barneveld
 P.O. Box 459
 3770 AL Barneveld NL
 Tel. +31 (0)34 242 63 00
 Fax +31 (0)34 242 63 99
 E-mail info-env@eurofins.nl
 Site www.eurofins.nl

BNP Paribas S.A. 227 9245 25
 VAT/BTW No. NL 8043.14.883.B01
 KvK No. 09088623
 IBAN: NL71BNPA0227924525
 BIC: BNPANL2A

Eurofins Analytico B.V. is ISO 14001: 2004 gecertificeerd door TÜV en erkend door het Vlaamse Gewest (OVAM en Dep. LNE), het Brusselse Gewest (BIM), het Waalse Gewest (DGRNE-OWD) en door de overheden van Frankrijk en Luxemburg (MEV).

Bijlage (C) met methodeverwijzingen behorende bij analysecertificaat 2015041653/1

Pagina 1/1

Analyse	Methode	Techniek	Methode referentie
Droogr. onopgel. best. (NEN 6621)	W0552	Gravimetrie	Cf. NEN 6499 en gw. NEN 6621
Fosfaat totaal (gemeten als P)	W0425	ICP-MS	Cf. NEN-EN-ISO 17294-2 en cf. CMA/2/I/B.1
Arseen (As) na ontsluiting (ICP-MS)	W0425	ICP-MS	Cf. NEN-EN-ISO 17294-2 en cf. CMA/2/I/B.1
IJzer (Fe) na ontsluiting (ICP-MS)	W0425	ICP-MS	Cf. NEN-EN-ISO 17294-2 en cf. CMA/2/I/B.1
IJzer (II)	W0510	Spectrometrie	Cf. NEN 6482
Zuurstof	W0556	Potentiometrie	Cf. NEN-ISO 5814
Chemisch zuurstof verbruik (CZY)	W0553	Titrimetrie	Cf. NEN 6633/A1:2007
Stikstof volgens Kjeldahl	W0554	Spectrometrie	Eigen meth. (NEN-ISO 5663/NEN 6604)
Sulfaat - opgelost	W0522	Spectrometrie (CFA)	Cf. NEN 6654
Ammonium	W0566	Spectrometrie	Cf. NEN 6604
Chloride	W0566	Spectrometrie	Cf. NEN 6604
Biochem. zuurstofverbr. (BZV-5)	W0556	Potentiometrie	Cf. NEN-EN1899-1& cf. NEN-ISO5814 (EN25814)



Eurofins Analytico B.V.

Gildeweg 44-46
3771 NB Barneveld
P.O. Box 459
3770 AL Barneveld NL

Tel. +31 (0)34 242 63 00
Fax +31 (0)34 242 63 99
E-mail info-env@eurofins.nl
Site www.eurofins.nl

BNP Paribas S.A. 227 9245 25
VAT/BTW No. NL 8043.14.883.B01
KvK No. 09088623
IBAN: NL71BNPA0227924525
BIC: BNPANL2A

Eurofins Analytico B.V. is ISO 14001: 2004 gecertificeerd door TÜV en erkend door het Vlaamse Gewest (OVAM en Dep. LNE), het Brusselse Gewest (BIM), het Waalse Gewest (DGRNE-OWD) en door de overheden van Frankrijk en Luxemburg (MEV).

Bijlage (D) opmerkingen aangaande de monstername en conserveringstermijn 2015041653/1

Pagina 1/1

Er zijn verschillen met de richtlijnen geconstateerd die de betrouwbaarheid van de resultaten van onderstaande monsters of analyses mogelijk hebben beïnvloed.

Analyse

De conserveringstermijn is voor de betreffende analyse overschreden.

Voorbehandeling BZV

Monster nr.

8538618

8538619

**Eurofins Analytico B.V.**

Gildeweg 44-46
3771 NB Barneveld
P.O. Box 459
3770 AL Barneveld NL

Tel. +31 (0)34 242 63 00
Fax +31 (0)34 242 63 99
E-mail info-env@eurofins.nl
Site www.eurofins.nl

BNP Paribas S.A. 227 9245 25
VAT/BTW No. NL 8043.14.883.B01
KvK No. 09088623
IBAN: NL71BNPA0227924525
BIC: BNPANL2A

Eurofins Analytico B.V. is ISO 14001: 2004 gecertificeerd door TÜV en erkend door het Vlaamse Gewest (OVAM en Dep. LNE), het Brusselse Gewest (BIM), het Waalse Gewest (DGRNE-OWD) en door de overheden van Frankrijk en Luxemburg (MEV).

Tabel 1: Gemeten gehalten in grond met beoordeling conform de Wet Bodembescherming

Grondmonster		MMbg01-n			MMog01-n		
Certificaatcode		2015034229			2015034229		
Boring(en)		76301_N, 76302_N, 76303_N, 76304_N, 76305_N, 76306_N			76301_N, 76301_N, 76302_N, 76302_N		
Traject (m -mv)		0,00 - 0,50			1,00 - 2,00		
Humus	% ds	2,4			0,90		
Lutum	% ds	11			6,3		
Datum van toetsing		2-6-2015			2-6-2015		
Monsterconclusie		Voldoet aan Achtergrondwaarde			Voldoet aan Achtergrondwaarde		
Monstermelding 1							
Monstermelding 2							
Monstermelding 3							
		Meetw	GSSD	Index	Meetw	GSSD	Index
METALEN							
Barium [Ba]	mg/kg ds	<20	<26 ⁽⁶⁾		<20	<35 ⁽⁶⁾	
Cadmium [Cd]	mg/kg ds	<0,2	<0,2	-0,03	<0,2	<0,2	-0,03
Kobalt [Co]	mg/kg ds	3,9	7,0	-0,05	<3	<5	-0,06
Koper [Cu]	mg/kg ds	7,3	11,5	-0,19	<5	<6	-0,23
Kwik [Hg]	mg/kg ds	0,059	0,074	-0	<0,05	<0,05	-0
Nikkel [Ni]	mg/kg ds	11	19	-0,25	6	13	-0,34
Molybdeen [Mo]	mg/kg ds	<1,5	<1,1	-0	<1,5	<1,1	-0
Lood [Pb]	mg/kg ds	11	15	-0,07	<10	<10	-0,08
Zink [Zn]	mg/kg ds	32	52	-0,15	<20	<27	-0,19
PAK							
Naftaleen	mg/kg ds	<0,05	<0,04		<0,05	<0,04	
Anthraceen	mg/kg ds	<0,05	<0,04		<0,05	<0,04	
Fenanthreen	mg/kg ds	<0,05	<0,04		<0,05	<0,04	
Fluorantheen	mg/kg ds	<0,05	<0,04		<0,05	<0,04	
Chryseen	mg/kg ds	<0,05	<0,04		<0,05	<0,04	
Benzo(a)anthraceen	mg/kg ds	<0,05	<0,04		<0,05	<0,04	
Benzo(a)pyreen	mg/kg ds	<0,05	<0,04		<0,05	<0,04	
Benzo(k)fluorantheen	mg/kg ds	<0,05	<0,04		<0,05	<0,04	
Indeno-(1,2,3-c,d)pyreen	mg/kg ds	<0,05	<0,04		<0,05	<0,04	
Benzo(g,h,i)peryleen	mg/kg ds	<0,05	<0,04		<0,05	<0,04	
PAK 10 VROM	mg/kg ds		<0,35	-0,03		<0,35	-0,03
Pak-totaal (10 van VROM) (0.7 facto)	mg/kg ds	<0,35			<0,35		
GECHLOREERDE KOOLWATERSTOFFEN							
PCB 28	mg/kg ds	<0,001	<0,003		<0,001	<0,004	
PCB 52	mg/kg ds	<0,001	<0,003		<0,001	<0,004	
PCB 101	mg/kg ds	<0,001	<0,003		<0,001	<0,004	
PCB 118	mg/kg ds	<0,001	<0,003		<0,001	<0,004	
PCB 138	mg/kg ds	<0,001	<0,003		<0,001	<0,004	
PCB 153	mg/kg ds	<0,001	<0,003		<0,001	<0,004	
PCB 180	mg/kg ds	<0,001	<0,003		<0,001	<0,004	
PCB (7) (som, 0.7 factor)	mg/kg ds	<0,0049			<0,0049		
PCB (som 7)	mg/kg ds		<0,020	0		<0,025	0,01
OVERIGE (ORGANISCHE) VERBINDINGEN							
Minerale olie C10 - C12	mg/kg ds	3,3	13,8 ⁽⁶⁾		<3	11 ⁽⁶⁾	
Minerale olie C12 - C16	mg/kg ds	<5	15 ⁽⁶⁾		<5	18 ⁽⁶⁾	
Minerale olie C16 - C21	mg/kg ds	<5	15 ⁽⁶⁾		<5	18 ⁽⁶⁾	
Minerale olie C21 - C30	mg/kg ds	<11	32 ⁽⁶⁾		<11	39 ⁽⁶⁾	
Minerale olie C30 - C35	mg/kg ds	5,7	23,8 ⁽⁶⁾		<5	18 ⁽⁶⁾	
Minerale olie C35 - C40	mg/kg ds	<6	18 ⁽⁶⁾		<6	21 ⁽⁶⁾	
Minerale olie C10 - C40	mg/kg ds	<35	<102	-0,02	<35	<123	-0,01
OVERIG							
Droge stof	% m/m	79,2	79,2 ⁽⁶⁾		75,2	75,2 ⁽⁶⁾	
Lutum	% (m/m) ds	10,8			6,3		
Organische stof (humus)	% (m/m)	2,4			0,9		

Grondmonster		MMbg01-n	MMog01-n
Certificaatcode		2015034229	2015034229
Boring(en)		76301_N, 76302_N, 76303_N, 76304_N, 76305_N, 76306_N	76301_N, 76301_N, 76302_N, 76302_N
Traject (m -mv)		0,00 - 0,50	1,00 - 2,00
Humus	% ds	2,4	0,90
Lutum	% ds	11	6,3
Datum van toetsing		2-6-2015	2-6-2015
Monsterconclusie		Voldoet aan Achtergrondwaarde	Voldoet aan Achtergrondwaarde
	ds		
Gloeirest	% (m/m) ds	96,8	98,7

----- : Geen toetsnorm aanwezig
 < : kleiner dan de detectielimiet
 8,88 : <= Achtergrondwaarde
 8,88 : <= Interventiewaarde
 8,88 : > Interventiewaarde
 6 : Heeft geen normwaarde
 # : verhoogde rapportagegrens
 GSSD : Gestandaardiseerde meetwaarde
 Index : (GSSD - AW) / (I - AW)

- Getoetst via de BoToVa service, versie 2.0.0 -

Tabel 2: Normwaarden conform de Wet Bodembescherming

		AW	WO	IND	I
METALEN					
Cadmium [Cd]	mg/kg ds	0,6	1,2	4,3	13
Kobalt [Co]	mg/kg ds	15	35	190	190
Koper [Cu]	mg/kg ds	40	54	190	190
Kwik [Hg]	mg/kg ds	0,15	0,83	4,8	36
Nikkel [Ni]	mg/kg ds	35	39	100	100
Molybdeen [Mo]	mg/kg ds	1,5	88	190	190
Lood [Pb]	mg/kg ds	50	210	530	530
Zink [Zn]	mg/kg ds	140	200	720	720
PAK					
PAK 10 VROM	mg/kg ds	1,5	6,8	40	40
GECHLOREERDE KOOLWATERSTOFFEN					
PCB (som 7)	mg/kg ds	0,02	0,04	0,5	1
OVERIGE (ORGANISCHE) VERBINDINGEN					
Minerale olie C10 - C40	mg/kg ds	190	190	500	5000

Tabel 3: Gemeten concentraties in grondwater met beoordeling conform de Wet Bodembescherming

Watermonster		76301-1-1		
Datum		15-4-2015		
Filterdiepte (m -mv)		-		
Datum van toetsing		2-6-2015		
Monsterconclusie		Overschrijding Streefwaarde		
Monstermelding 1				
Monstermelding 2				
Monstermelding 3				
		Meetw	GSSD	Index
METALEN				
Barium [Ba]	µg/l	410	410	0,63
Cadmium [Cd]	µg/l	<0,2	<0,1	-0,05
Kobalt [Co]	µg/l	<2	<1	-0,24
Koper [Cu]	µg/l	<2	<1	-0,23
Kwik [Hg]	µg/l	<0,05	<0,04	-0,04
Nikkel [Ni]	µg/l	3,9	3,9	-0,19
Molybdeen [Mo]	µg/l	2,9	2,9	-0,01
Lood [Pb]	µg/l	<2	<1	-0,23
Zink [Zn]	µg/l	100	100	0,05
PAK				
Naftaleen	µg/l	<0,02	<0,01	0
PAK 10 VROM	-		<0,00020 ⁽¹¹⁾	
GECHLOREERDE KOOLWATERSTOFFEN				
1,1-Dichloorpropaan	µg/l	<0,2	<0,1	
1,3-Dichloorpropaan	µg/l	<0,2	<0,1	
Tribroommethaan (bromofom)	µg/l	<0,2	<0,1 ⁽¹⁴⁾	
Tetrachloormethaan (Tetra)	µg/l	<0,1	<0,1	0,01
1,1-Dichloorethaan	µg/l	<0,2	<0,1	-0,01
1,2-Dichloorethaan	µg/l	<0,2	<0,1	-0,02
1,2-Dichloorpropaan	µg/l	<0,2	<0,1	
1,1,1-Trichloorethaan	µg/l	<0,1	<0,1	0
1,1,2-Trichloorethaan	µg/l	<0,1	<0,1	0
Trichlooretheen (Tri)	µg/l	<0,2	<0,1	-0,05
Tetrachlooretheen (Per)	µg/l	<0,1	<0,1	0
Vinylchloride	µg/l	<0,1	<0,1	0,02
Dichloorpropanen (0,7 som, 1, 1+1,2+1,3)	µg/l	0,42		
1,2-Dichloorethenen (som, 0,7 facto)	µg/l	<0,14		
Dichloormethaan	µg/l	<0,2	<0,1	0
Trichloormethaan (Chloroform)	µg/l	<0,2	<0,1	-0,01
cis + trans-1,2-Dichlooretheen	µg/l		<0,14	0,01
1,1-Dichlooretheen	µg/l	<0,1	<0,1	0,01
cis-1,2-Dichlooretheen	µg/l	<0,1	<0,1	
trans-1,2-Dichlooretheen	µg/l	<0,1	<0,1	
Dichloorpropaan	µg/l		<0,42	-0
CKW (som)	µg/l	<1,6		
AROMATISCHE VERBINDINGEN				
Xylenen (som, 0,7 factor)	µg/l	<0,21		
BTEX (som)	µg/l	<0,9	0,6 ⁽⁶⁾	
Styreen (Vinylbenzeen)	µg/l	<0,2	<0,1	-0,02
Benzeen	µg/l	<0,2	<0,1	-0
Ethylbenzeen	µg/l	<0,2	<0,1	-0,03
Tolueen	µg/l	<0,2	<0,1	-0,01
Xylenen (som)	µg/l		<0,21	0
meta-/para-Xyleen (som)	µg/l	<0,2	<0,1	

Watermonster		76301-1-1		
Datum		15-4-2015		
Filterdiepte (m -mv)		-		
Datum van toetsing		2-6-2015		
Monsterconclusie		Overschrijding Streefwaarde		
ortho-Xyleen	µg/l	<0,1	<0,1	
Som 16 Aromatische oplosmiddelen	µg/l		<0,77 ^(2,14)	
OVERIGE (ORGANISCHE) VERBINDINGEN				
Minerale olie C10 - C12	µg/l	<10	7 ⁽⁶⁾	
Minerale olie C12 - C16	µg/l	<10	7 ⁽⁶⁾	
Minerale olie C16 - C21	µg/l	<10	7 ⁽⁶⁾	
Minerale olie C21 - C30	µg/l	17	17 ⁽⁶⁾	
Minerale olie C30 - C35	µg/l	<10	7 ⁽⁶⁾	
Minerale olie C35 - C40	µg/l	<10	7 ⁽⁶⁾	
Minerale olie C10 - C40	µg/l	<50	<35	-0,03

-----	: Geen toetsnorm aanwezig
<	: kleiner dan de detectielimiet
8,88	: <= Streefwaarde
8,88	: > Streefwaarde
8,88	: > Interventiewaarde
11	: Enkele parameters ontbreken in de berekening van de somfractie
14	: Streefwaarde ontbreekt zorgplicht van toepassing
2	: Enkele parameters ontbreken in de som
6	: Heeft geen normwaarde
#	: verhoogde rapportagegrens
GSSD	: Gestandaardiseerde meetwaarde
Index	: (GSSD - S) / (I - S)

- Getoetst via de BoToVa service, versie 2.0.0 -

Tabel 4: Normwaarden conform de Wet Bodembescherming

		S	S Diep	Indicatief	I
METALEN					
Barium [Ba]	µg/l	50	200		625
Cadmium [Cd]	µg/l	0,4	0,06		6
Kobalt [Co]	µg/l	20	0,7		100
Koper [Cu]	µg/l	15	1,3		75
Kwik [Hg]	µg/l	0,05	0,01		0,3
Nikkel [Ni]	µg/l	15	2,1		75
Molybdeen [Mo]	µg/l	5	3,6		300
Lood [Pb]	µg/l	15	1,7		75
Zink [Zn]	µg/l	65	24		800
PAK					
Naftaleen	µg/l	0,01			70
GECHLOREERDE KOOLWATERSTOFFEN					
Tribroommethaan (bromoform)	µg/l				630
Tetrachloormethaan (Tetra)	µg/l	0,01			10
1,1-Dichloorethaan	µg/l	7			900
1,2-Dichloorethaan	µg/l	7			400
1,1,1-Trichloorethaan	µg/l	0,01			300
1,1,2-Trichloorethaan	µg/l	0,01			130
Trichlooretheen (Tri)	µg/l	24			500
Tetrachlooretheen (Per)	µg/l	0,01			40
Vinylchloride	µg/l	0,01			5
Dichloormethaan	µg/l	0,01			1000
Trichloormethaan (Chloroform)	µg/l	6			400

		S	S Diep	Indicatief	I
cis + trans-1,2-Dichlooretheen	µg/l	0,01			20
1,1-Dichlooretheen	µg/l	0,01			10
Dichloorpropaan	µg/l	0,8			80
AROMATISCHE VERBINDINGEN					
Styreen (Vinylbenzeen)	µg/l	6			300
Benzeen	µg/l	0,2			30
Ethylbenzeen	µg/l	4			150
Tolueen	µg/l	7			1000
Xylenen (som)	µg/l	0,2			70
Som 16 Aromatische oplosmiddelen	µg/l			150	
OVERIGE (ORGANISCHE) VERBINDINGEN					
Minerale olie C10 - C40	µg/l	50			600

Toetsingskader

WET BODEMBESCHERMING

Toetsing van de analyseresultaten van grond- en grondwater heeft plaatsgevonden aan de hand van het toetsingskader zoals gedefinieerd in de bijlage 1 van de Circulaire bodemsanering van 1 juli 2013 (BoToVa). Onderstaande toetswaarden worden gehanteerd om de mate van bodemverontreiniging weer te geven. De toetswaarden zijn gebaseerd op humaan-toxicologische en ecotoxicologische uitgangspunten (RIVM studies) en beleidsmatige overwegingen (NOBO rapport).

- **Interventiewaarden (I)**
De interventiewaarden bodemsanering geven het concentratieniveau voor verontreinigingen in grond en grondwater aan waarboven ernstige vermindering of dreigende vermindering optreedt van de functionele eigenschappen die de bodem heeft voor mens, plant en dier. Bij gehalten boven de interventiewaarde is mogelijk sprake van (een geval van) ernstige verontreiniging en is er mogelijk een saneringsnoodzaak.
- **Streefwaarden grondwater (S)**
De streefwaarden gelden als referentiewaarden en hebben betrekking op de in de natuur voorkomende achtergrondwaarden in het grondwater of op detectiegrenzen bij stoffen die niet in natuurlijk milieu voorkomen.
- **Achtergrondwaarden grond (AW2000)**
De achtergrondwaarden gelden als referentiewaarden waar relatief onbelaste gebieden (natuur en landbouwgebieden) voor 95 % aan voldoen. Grond die aan de AW2000 voldoet is blijvend geschikt voor alle bodemfuncties (waaronder moestuin, natuur en landbouw).
- **Tussenwaarde ($\frac{1}{2}$ (AW2000+I)) resp. ($\frac{1}{2}$ (S+I))**
De tussenwaarde is een grens die aan geeft dat er een nader onderzoek noodzakelijk is.

De gemeten gehalten voor grond zijn voor het lutum en organische stof percentage gecorrigeerd naar de standaardbodem met 25% lutum en 10% organische stof. Hierna is getoetst aan de hierboven genoemde toetswaarden.

BESLUIT BODEMKWALITEIT

Op toepassing van grond en baggerspecie (op of in de landbodem en in oppervlaktewater en verspreiding van baggerspecie in oppervlaktewater) is het Besluit bodemkwaliteit van toepassing. Daarin kunnen lokale (water)bodembeheerders kiezen tussen generiek en gebiedspecifiek beleid of het overgangsbeleid.

Gebiedspecifiek beleid

Met het gebiedspecifiek beleid kunnen lokale landbodem en waterkwaliteitsbeheerders zelf bodemkwaliteitsnormen vaststellen. Als randvoorwaarden geldt dat sprake moet zijn van stand-still op gebiedsniveau. De normen in het gebiedspecifieke kader worden lokale Maximale waarden genoemd.

Generiek beleid

Binnen het generieke (landelijke) beleid is het toetsingskader gebaseerd op een klassenindeling voor kwaliteit en functie. Uitgangspunt bij toepassing van grond en baggerspecie binnen het generieke kader is, dat de kwaliteit moet aansluiten bij de functie van de bodem en dat de lokale (water)bodemkwaliteit op klasse niveau niet mag verslechteren en waar mogelijk verbetert. Het toetsingskader is vastgelegd in de Regeling Bodemkwaliteit van 2007 (en de daarop volgende wijzigingen in april 2009, november 2010, januari 2013 en juli 2013).

Landbodem

- Binnen het generieke kader zijn voor toepassing op landbodem twee functieklassen onderscheiden waar verruimde kwaliteitsnormen van toepassing zijn: Wonen en Industrie.
- De indeling van de kwaliteit van toe te passen partijen grond is als volgt:
- Vrij toepasbaar. Een partij grond is vrij toepasbaar wanneer deze voldoet aan de achtergrondwaarden. Bij toetsing aan de achtergrondwaarden wordt echter wel een versoepelende toetsingsregel toegepast:
De kwaliteit van de grond of baggerspecie overschrijdt niet de achtergrondwaarden als bij meting van 7-16 parameters het rekenkundig gemiddelde gehalten van maximaal 2 stoffen verhoogd zijn ten opzichte van de achtergrondwaarden.
- Bodemkwaliteitsklasse wonen. Een partij grond voldoet aan de bodemkwaliteitsklasse wonen indien deze de maximale waarden van bodemkwaliteitsklasse wonen niet overschrijdt.
- Bodemkwaliteitsklasse industrie. Een partij grond voldoet aan de bodemkwaliteitsklasse industrie indien deze de maximale waarden van bodemkwaliteitsklasse industrie niet overschrijdt.
- Niet toepasbaar. Een partij grond is niet toepasbaar wanneer deze niet voldoet aan de maximale waarden van bodemfunctieklasse industrie.

Waterbodem

In het generieke toetsingskader wordt de kwaliteit van bodem onder oppervlaktewater uitgedrukt in “voldoet aan de achtergrondwaarden” of kwaliteitsklasse A of B:

- Achtergrondwaarden. Een partij grond of baggerspecie is vrij toepasbaar wanneer deze voldoet aan de achtergrondwaarden. Bij toetsing aan de achtergrondwaarden wordt echter wel een versoepelende toetsingsregel toegepast:
De kwaliteit van de grond of baggerspecie overschrijdt niet de achtergrondwaarden als bij meting van 7-16 parameters het rekenkundig gemiddelde gehalten van maximaal 2 stoffen verhoogd zijn ten opzichte van de achtergrondwaarden.
- Kwaliteitsklasse A. Er is sprake van kwaliteitsklasse A indien de rekenkundige gemiddelden van de gehalten van de gemeten stoffen in de bodem of in de bodemkwaliteitszone de achtergrondwaarden overschrijden, maar niet de maximale waarden voor kwaliteitsklasse A.
- Kwaliteitsklasse B. Er is sprake van kwaliteitsklasse B indien de rekenkundige gemiddelden van de gehalten van de gemeten stoffen in de bodem of in de bodemkwaliteitszone de maximale waarden voor kwaliteitsklasse A overschrijden, maar niet de maximale waarden voor kwaliteitsklasse B.

Kwaliteitsborging

De genoemde werkzaamheden zijn uitgevoerd in overeenstemming met de regelgeving die bekend is onder de naam Kwalibo (=kwaliteitsborging in het bodembeheer). ARCADIS Nederland B.V., vestiging Assen en uitvoerend Veldwerkbureau Poelsema zijn gecertificeerd en erkend voor de genoemde werkzaamheden. Dit houdt in dat:




- § de werkzaamheden conform BRL SIKB 2000 en VKB-protocol 2001, 2002 en 2003 zijn uitgevoerd door een gecertificeerd en erkend bedrijf. Dit rapport draagt daarom het keurmerk 'kwaliteitswaarborg bodembeheer SIKB'.
- § de veldwerkzaamheden zijn uitgevoerd door erkende medewerkers;
- § de grond- en grondwatermonsters zijn (voor)behandeld middels de AS3000 methode in het door de Raad voor de Accreditatie erkende laboratorium Eurofins Analytico te Barneveld.



Conform de eisen uit de BRL SIKB 2000 melden wij het volgende:

- § De werkzaamheden waarop deze rapportage betrekking heeft, zijn conform BRL SIKB 2000 getoetst op partijdigheid. Daarom vermelden wij dat de uitvoerder van het veldwerk voor milieuhygiënisch bodemonderzoek een ander is dan de eigenaar van het terrein waarop het veldwerk betrekking heeft.

Colofon / Verantwoording uitvoering veldwerkzaamheden (BRL 2000)

Colofon					
Uitvoering:	Poelsema Veldwerkbureau De Kampen 19 8325 DD Vollenhove Tel: 0527-242000 Fax: 0527-241730 www.poelsemaveldwerk.nl e-mail: info@poelsemaveldwerk.nl				
Opdrachtgever:	ARCADIS Nederland BV				
Projectnaam:	TenneT 380 KV Noord-West				
Projectnummer:	B02032.000377, mastlocatie 763				
Verantwoording					
	<i>VKB Protocol</i>	<i>Naam veldwerker</i>	<i>(start)datum</i>	<i>Paraaf</i>	
Verklaring werkzaamheden uitgevoerd in onafhankelijkheid van de opdrachtgever en conform de eisen van de BRL 2000 en onderliggende protocollen	2001	M P. la Crois	5 27-03-2015		
	2002	M P. la Crois	15-07-2015		
	2003	M.P la Crois			
	2018				
	<i>VKB Protocol</i>	<i>Omschrijving afwijking</i>			
Afgeweken van BRL 2000	2001				
	2002	Meer dan 50 cm gezocht			
	2003				
	2018				

- VKB P-2001: plaatsen van handboringen en peilbuizen, maken van boorbeschrijvingen, nemen van grondmonsters en waterpassen
- VKB P-2002: nemen van grondwatermonsters
- VKB P-2003: veldwerk bij milieuhygiënisch waterbodemonderzoek
- VKB P-2018: locatie-inspectie en monsterneming van asbest in bodem

6 Archeologisch onderzoek

Verantwoording

Titel: Archeologisch onderzoek: Project: Noord – West 380 kV
Deelgebied: 1
Mastnummer: 763

Projectnummer: B02032.000377.001

Referentienummer: T206878

Revisie: 1.0

Datum: 19 oktober 2015

Auteur(s): W.A. Ytsma (ARCADIS) & E. Goossens (RAAP)

Gecontroleerd door: D.G. Bedeaux (ARCADIS)

Goedgekeurd door: J. Assink

Paraaf goedgekeurd:



Contact: TenneT380kVnw@ARCADIS.nl

Bevoegd gezag: Gemeente Eemsmond
Contactpersoon: B. Moes

Aanleiding: Bodemverstorende werkzaamheden mast 763

Archeoregio: Fries-Gronings kleigebied

AMK-terrein: Niet van toepassing

Archis2: 53945

Documentatie (beheer en plaats): ARCADIS & RAAP Archeologisch Adviesbureau, regio Noord en Oost

INHOUDSOPGAVE

Samenvatting

6.1 Inleiding

6.2 Bureauonderzoek

6.3 Veldonderzoek

6.4 Conclusies en aanbevelingen

Literatuur en bronnen

6.5 Bijlagen H6

Bijlage 6-1: Ligging onderzoeksgebied op topografische ondergrond met archeologische gegevens.

Bijlage 6-2: Ligging onderzoeksgebied op de archeologische verwachtingskaart en beleidsadvieskaart gemeente Eemsmond.

Bijlage 6.3: Ligging boorpunten veldonderzoek.

Samenvatting

Volgens ARCHIS bevinden zich in het onderzoeksgebied geen bekende archeologische resten.

Er komen geen historische elementen voor.

Op basis van het bureauonderzoek wordt aan het plangebied een lage archeologische verwachting toegekend. De verwachting geldt voor alle archeologische perioden.

Op basis van het bureauonderzoek en cultuurtechnische en milieuhygiënische booronderzoek wordt geen aanvullend onderzoek geadviseerd.

*6.1 Inleiding**6.1.1 Aanleiding en beleidskader*

Binnen het geheel van de vergunningaanvragen is ook archeologisch vooronderzoek verplicht gesteld. Dit omdat bij graafwerkzaamheden ten behoeve van de funderingen van de nieuwe bi-pole masten mogelijk behoudenswaardige aanwezige archeologische resten beschadigd of zelfs vernietigd kunnen worden. Daartoe is er in eerste instantie een bureauonderzoek uitgevoerd om tot een gespecificeerde archeologische verwachting voor het plangebied te komen. Ter toetsing hiervan zijn vervolgens verkennende boringen verricht.

De Wet op de archeologische monumentenzorg (Wamz) is 1 september 2007 in werking getreden. Hiermee zijn de uitgangspunten van het Europese Verdrag van Malta binnen de Nederlandse wetgeving geïmplementeerd. Het belangrijkste uitgangspunt van de nieuwe wet is om archeologische resten in de ondergrond (ter plekke) te behouden, omdat de bodem nu eenmaal de beste conserveringsomgeving is (behoud in-situ).

Het onderzoek is uitgevoerd volgens de normen van de archeologische beroepsgroep (zie artikel 24 van het Besluit archeologische monumentenzorg). De Kwaliteitsnorm Nederlandse Archeologie (KNA, versie 3.2), beheerd door de Stichting Infrastructuur Kwaliteitsborging Bodembeheer (SIKB; www.sikb.nl), geldt in de praktijk als richtlijn. Deze is aangevuld met door de diverse overheden geldende richtlijnen voor archeologisch onderzoek.

*6.1 Bureauonderzoek**6.1.2 Doelstelling*

In het voortraject is door Archeologic een Achtergronddocument Archeologie MER Noord-West 380 kV opgesteld. Hierin zijn onder meer het initiatief en de verschillende alternatieven nader beschreven en zijn de alternatieven met elkaar vergeleken op milieueffecten wat betreft archeologie. Daarnaast is door The Missing Link een Archeologieplan Noord-West 380 kV opgesteld. Dit archeologieplan geeft informatie voor het inpassingsplan en het aanvragen van eventuele vergunningen. In opdracht van ARCADIS heeft RAAP Archeologisch Adviesbureau in oktober 2012 in het kader van de archeologische monumentenzorg een archeologisch bureauonderzoek uitgevoerd conform het PvE. Dit bureauonderzoek betreft een detaillering van deze onderzoeken op mastniveau.

Het onderzoek dient te worden uitgevoerd omdat realisatie van de plannen kan leiden tot aantasting of vernietiging van (mogelijk) aanwezige behoudenswaardige archeologische resten. Het doel van het bureauonderzoek is het verwerven van informatie, aan de hand van bestaande bronnen, over bekende of verwachte archeologische waarden in, of in de nabije omgeving van, het onderzoeksgebied, om daarmee vast te stellen of er behoudenswaardige archeologische resten aanwezig zijn die (mogelijk) bedreigd worden door de geplande inrichting. Verder dient het bureauonderzoek inzicht te geven in de aard van mogelijk aanwezige behoudenswaardige archeologische resten én de fysieke kenmerken om deze effectief op te sporen, of verder te waarderen. Het archeologisch bureauonderzoek is gebaseerd op VKA 2.8. Voor het kaartmateriaal is dan ook gebruik gemaakt van VKA 2.8. De cultuurtechnische en milieuhygiënische boringen worden tevens door ARCADIS beoordeeld.

Het oorspronkelijke bureauonderzoek is in 2012 opgesteld op basis van het voorkeursalternatief 2.0. In 2015 is het voorkeursalternatief 2.8 van kracht geworden. Het verschil tussen VKA 2.0 en VKA 2.8 betrof voor voorliggende mast meer dan 100 meter. Daarom is in april 2015 het bureauonderzoek geactualiseerd en opnieuw uitgevoerd. Voorliggend bureauonderzoek betreft dus het voorkeursalternatief 2.8.

6.1.3 Geomorfologie en bodem

Geomorfologie volgens geomorfologische kaart:

Geomorfologiecode: 2M32

Geomorfologieomschrijving: Zeeboezem

Bodem volgens bodemkaart:

Bodemcode: Mn15A-VI

Bodemomschrijving: Kalkrijke poldervaaggronden; lichte zavel, profielverloop 5

6.1.4 Archeologie

Bekende archeologische resten (ARCHIS)

Volgens ARCHIS bevinden zich in het onderzoeksgebied geen bekende archeologische resten.

Bekende archeologische gegevens uit andere bronnen

De kadastrale minuut uit circa 1832 bevat geen concrete aanwijzingen voor de aanwezigheid van archeologische resten in het onderzoeksgebied.

Voorgaand archeologisch onderzoek (ARCHIS)

In het onderzoeksgebied is niet eerder archeologisch onderzoek uitgevoerd.

In het plangebied is niet eerder archeologisch onderzoek uitgevoerd.

6.1.5 Archeologische verwachting volgens bekende bronnen

Op de archeologische verwachtingskaart en beleidsadvieskaart gemeente Eemsmond geldt voor het plangebied de verwachting: laag. Daarmee geldt geen onderzoeksplicht.

6.1.6 Gespecificeerde archeologische verwachting

Op basis van het voorkomen van een zeeboezem geldt in het plangebied een lage archeologische verwachting voor resten uit alle archeologische perioden

6.1.7 Onderzoeksvorstel vervolgonderzoek

Op basis van het bureauonderzoek wordt geen aanvullend onderzoek geadviseerd.

6.2 *Veldonderzoek*

6.2.1 Werkwijze

Op deze mastlocatie zijn cultuurtechnische en milieuhygiënische boringen uitgevoerd waarbij het profiel bodemkundig is beschreven. Deze bodemprofielen zijn geïnterpreteerd door een archeoloog om te bepalen of aanvullend karterend onderzoek noodzakelijk is.

6.2.2 Resultaten

Uit het booronderzoek zijn geen aanvullende aanwijzingen gekomen om de conclusie uit paragraaf 6.2.6 te wijzigen.

6.2.3 Consequenties van de voorgenomen ingrepen

Omdat de bodemverstorende werkzaamheden tot 3 meter –mv gaan plaats vinden, kunnen eventueel aanwezige archeologische waarden worden verstoord.

6.3 Conclusies en aanbevelingen

6.3.1 Conclusies

Op basis van het voorkomen van zeeboezem geldt in het plangebied een lage archeologische verwachting voor resten uit alle archeologische perioden.

6.3.2 Aanbevelingen

Op basis van bovenstaande conclusies wordt aanbevolen geen archeologisch veldonderzoek uit te voeren en het plangebied vrij te geven voor ontwikkeling. Dit advies dient door het bevoegd gezag te worden bekrachtigd.

Literatuur en bronnen

Beek, J.L. van & P.C. Vos (Deltares), 2008. Regio Noord-Groningen, gemeenten De Marne, Winsum, Bedum, Ten Boer, Loppersum, Eemsum, Appingedam en Delfzijl: archeologische verwachtingskaart en beleidsadvieskaart. RAAP-rapport 1732

Eijk, van, C. & J.A. de Jong, 2010 (concept): Achtergrondrapport archeologie MER Noord-West 380 kV, ArcheoLogicrapport 118, Woerden.

Hornikx, S. en C. van Eijk 2011: Onderzoeksstrategie en eisen voor het archeologisch inventariserend booronderzoek binnen het VKA, Noord-West 380 kV, TML-Notitie 378, Woerden.

Jong, J. de, Archeologieplan Noord-West 380 kV. 2012 (concept) kaartmateriaal. The Missing Link rapport TML 212. Project 1402. Woerden.

www.archis.nl

www.dinoloket.nl

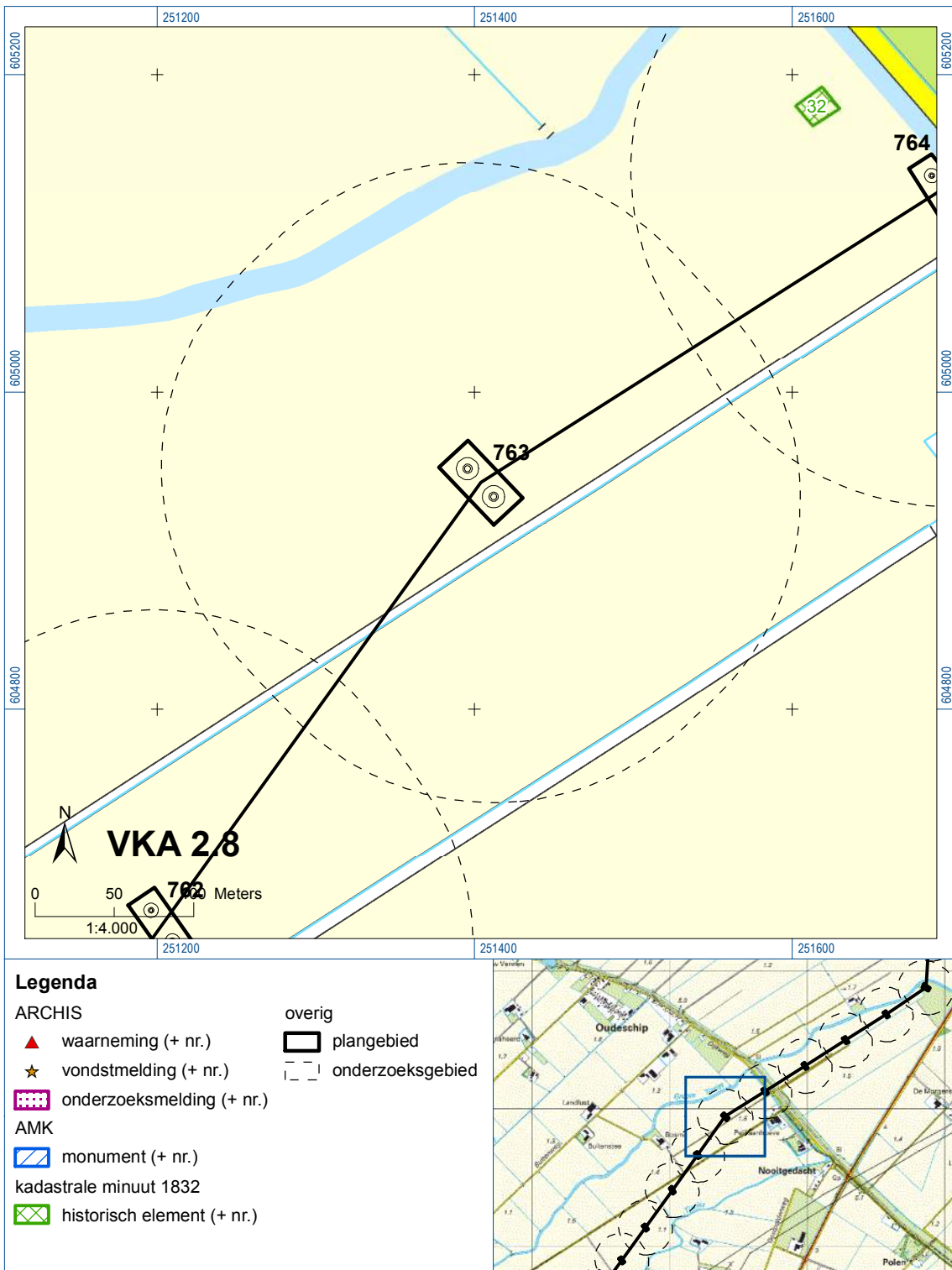
www.watwaswaar.nl

6.4 Bijlagen H6

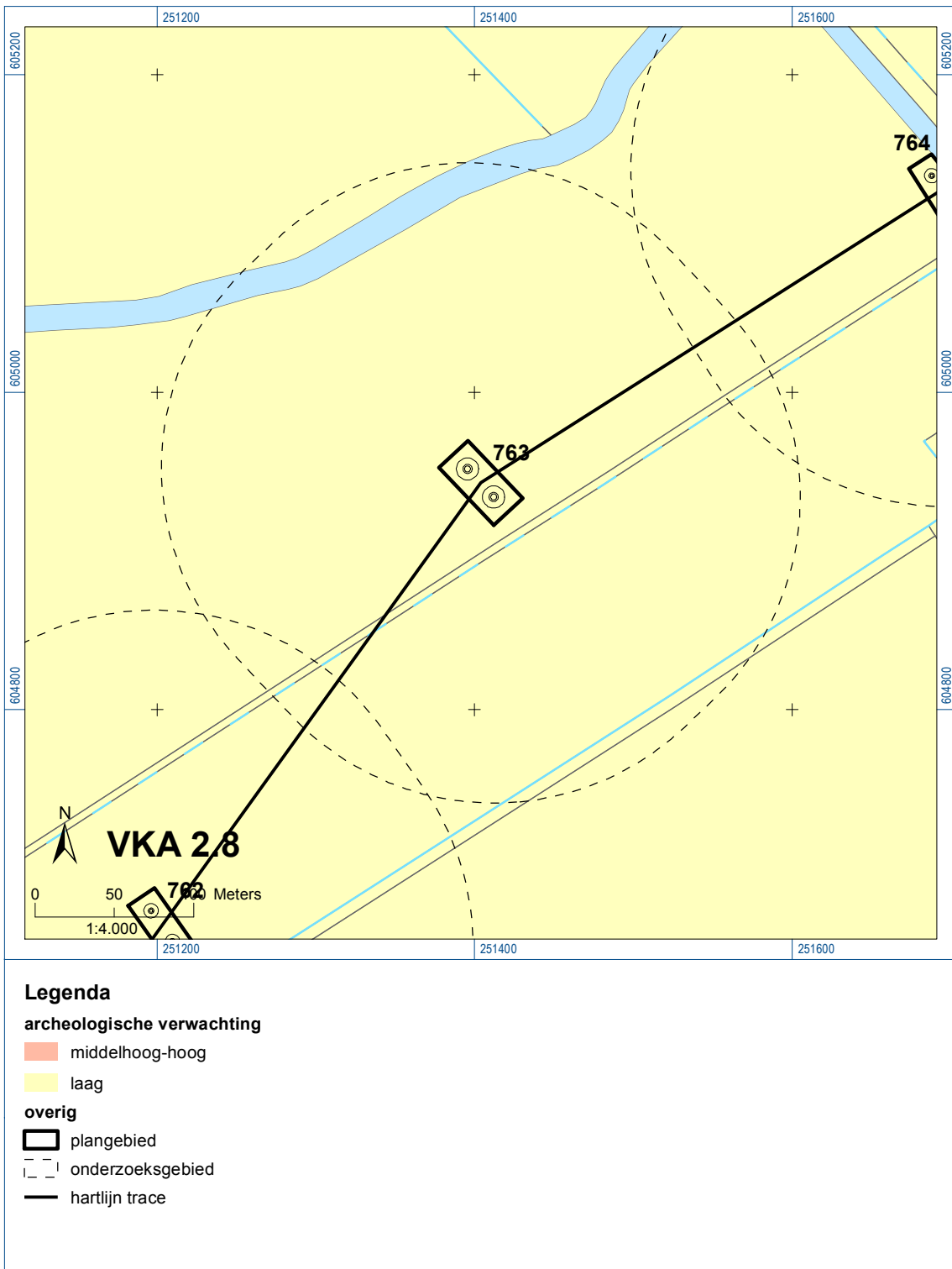
Bijlage 6-1: Ligging onderzoeksgebied op topografische ondergrond met archeologische gegevens.

Bijlage 6-2: Ligging onderzoeksgebied op de archeologische verwachtingskaart en beleidsadvieskaart gemeente Eemsum.

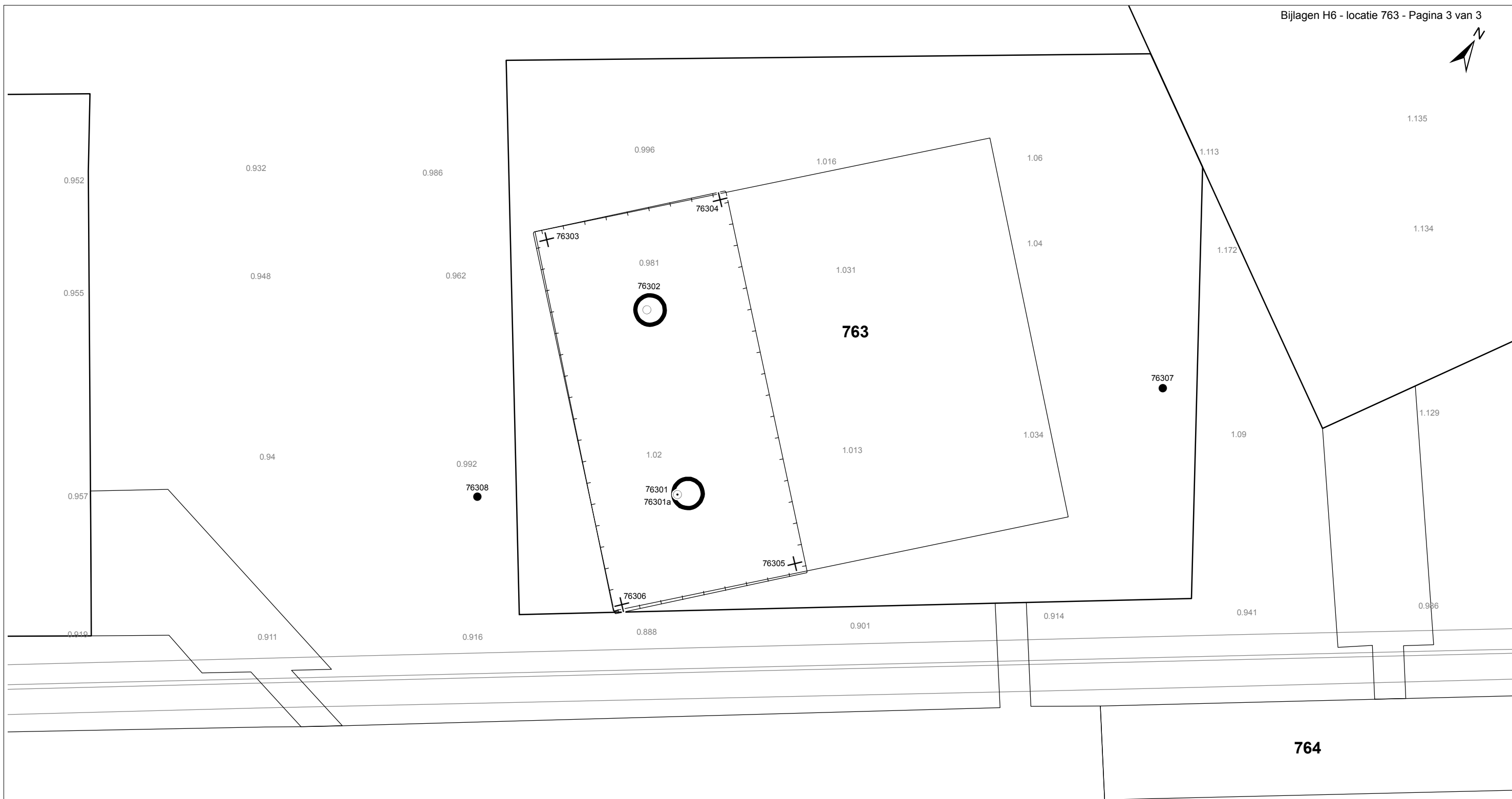
Bijlage 6.3: Ligging boorpunten veldonderzoek.




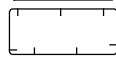





Bijlage 6-1: Ligging onderzoeksgebied op topografische ondergrond met archeologische gegevens.




Bijlage 6-2: Ligging onderzoeksgebied op de archeologische verwachtingskaart.



Verklaring

-  Werkterrein + bouwweg
-  Bouwput
-  Masten
-  Locatie boring tot 0,50 m-mv
-  Locatie boring tot 1,20 m-mv
-  Locatie boring tot 4,00 m-mv
-  Locatie boring + peilbuis



Locatie VKA versie 2.8
Bouwweg VKA versie 2.8.2

TITEL		ARCHEOLOGIE KAART MAST :		763	
		Noord - West 380 kV			
STATUS	GETEKEND DOOR	AFD.	PAR.	OPDRACHTGEVER	
	D. Dobri			TenneT	
	GECONTROLEERD DOOR	AFD.	PAR.	OMSCHRIJVING WIJZIGING	GETEKEND BIJ
	E. Aldershof				ARCADIS
	VOOR AKKOORD	AFD.	PAR.	SCHAAL	DATUM 1e UITGAVE
	J. Assink			1:500	02.06.2015
				DATUM WIJZIGING	
VAKGEBIED	TEK. SOORT	PROJECT NR.	FORMAT	NUMMER	WIJZ. NR.
			A3	Mast nr. 763	1

7 Explosievenonderzoek

7.1 Inleiding

Op 27 september 2012 is door Leemans Speciaalwerken in opdracht van ARCADIS het rapport van vooronderzoek aan TenneT TSO B.V. Het betreft het vooronderzoek naar conventionele explosieven uit de tweede wereldoorlog in de gemeenten Bedum, Delfzijl, Eemsmond, Groningen, Loppersum, Winsum en Zuidhorn (kenmerk *Vooronderzoek S2012.002 – deel 1*).

7.2 Uitvoering

Voor een beschrijving van de uitvoering verwijzen wij naar bovengenoemd rapport.

7.3 Resultaten

Uit het vooronderzoek blijkt, dat de onderzoekslocatie niet verdacht is voor explosieven. Zie het achtergronddocument voor nadere informatie.

Bijlagen

Geen

ALGEMEEN VOORBLAD

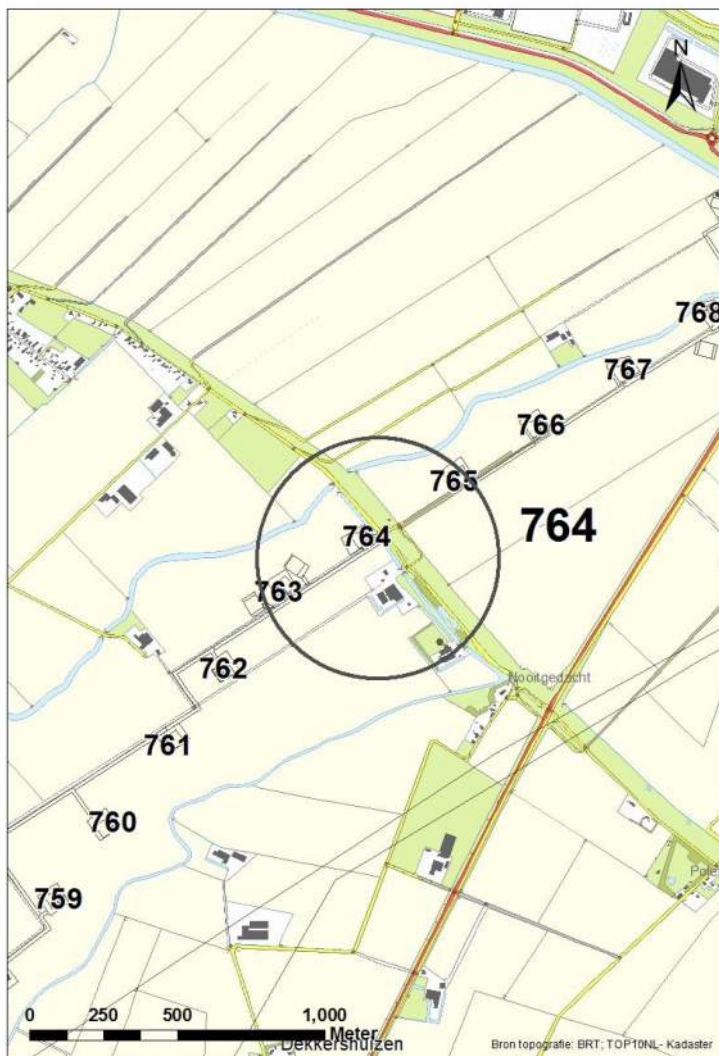
Project: Noord – West 380 kV
Deelgebied: 1
Mastenboek: locatie VKA 2.8/ bouwweg nog niet onderzocht
Mastnummer: 764
x-coördinaat (rd-stelsel) [m]: 251661
y-coördinaat (rd-stelsel) [m]: 605104

Gemeente: Eemsmond

Datum: 19 oktober 2015

Versie: 1.0

Organisatie: ARCADIS



Regionale ligging mast 764

Verantwoording

Project: Noord – West 380 kV
Deelgebied: 1
Mastnummer: 764

Projectnummer: B.02032.000377.001

Referentienummer: T206878

Revisie: 1.0

Datum: 19 oktober 2015

Opdrachtgever : TenneT

Uitvoerder: ARCADIS

Auteur(s):

Onderzoek:

Edwin Aldershof	Algemeen
Muriël Houdé	Geohydrologie
Maurice Meuwissen	Milieuhygiëne
Wouter Ytsma	Archeologie

Gecontroleerd door: J. Assink



Paraaf gecontroleerd:

Goedgekeurd door: L.N.J.M. van der Drift



Paraaf goedgekeurd:

Contact: TenneT380kVnw@ARCADIS.nl

INHOUDSOPGAVE

1	Algemeen	1-4
1.1	Inleiding	1-4
1.2	Normen.....	1-5
1.3	Afkortingen en begrippen	1-5
1.4	Bijlagen H1	1-9
2	Cultuurtechnisch onderzoek.....	2-10
3	Geohydrologisch onderzoek	3-11
3.1	Inleiding	3-12
3.2	Veld- en laboratoriumwerkzaamheden.....	3-12
3.3	Algemene beschrijving tracé	3-12
3.4	Bemaling.....	3-15
3.5	Effecten grondwater	3-20
3.6	Uitvoeringstechnische aspecten.....	3-22
3.7	Samenvatting.....	3-23
3.8	Bijlagen H3	3-23
4	Grondmechanisch onderzoek	4-24
4.1.	Inleiding	4-25
4.2.	Uitzetten en waterpassen.....	4-25
4.3.	Sonderen.....	4-25
4.4.	Onderzoeksresultaten	4-26
5	Milieuhygiënisch onderzoek (verkennend bodemonderzoek).....	5-27
5.1	Inleiding	5-28
5.2	Vooronderzoek	5-28
5.3	Veld- en laboratoriumonderzoek	5-30
5.4	Resultaten veldonderzoek.....	5-31
5.5	Resultaten laboratoriumonderzoek	5-32
5.6	Evaluatie	5-33
5.7	Bijlagen H5	5-33
6	Archeologisch onderzoek.....	6-34
6.1	Inleiding	6-35
6.2	Bureauonderzoek	6-35
6.3	Veldonderzoek.....	6-37
6.4	Conclusies en aanbevelingen	6-37
6.5	Bijlagen H6	6-38
7	Explosievenonderzoek	6-39
7.1	Inleiding	6-39
7.2	Uitvoering	6-39
7.3	Resultaten	6-39

1 Algemeen

1.1 Inleiding

TenneT TSO B.V. is voornemens een nieuwe 380kV hoogspanningsverbinding aan te leggen tussen Ens en de Eemshaven. Dit traject is opgedeeld in drie deelgebieden. De te onderzoeken deelgebieden lopen respectievelijk vanaf:

1. de Eemshaven (HS-station Oudeschip) naar Groningen (HS station Vierverlaten);
2. Groningen naar Heerenveen (HS-station Oudehaske);
3. Heerenveen naar Ens (HS-station Ens).

Deelgebied 1 (ARCADIS) omvat 124 masten over een lengte van ca. 40 kilometer.

Deelgebied 2 (ARCADIS) omvat 213 masten over een lengte van ca. 70 kilometer.

Deelgebied 3 (TAUW) omvat 135 masten over een lengte van ca. 44 kilometer.

Dit rapport heeft betrekking op mastlocatie nummer 764 in deelgebied 1 in de gemeente Eemsmond. De duur van de periode waarin de werkzaamheden op enig perceel plaatsvinden zal minimaal twee groeiseizoenen bestrijken.

De uit te voeren werkzaamheden ter plaatse van deze mastlocatie zijn:

- De bouw van een steunmast;
- Aanleggen van een fundatie in een bouwkuip met afmeting van 20 m bij 40 m. De benodigde ontgravingsdiepte bedraagt 3 m –mv;
- Inrichten van een tijdelijk werkterrein met een oppervlakte van maximaal 6.000 m² met binnen het werkterrein het bouwterrein met een oppervlakte van circa 3.000 m²;
- De realisatie van een tijdelijke bouwweg naar het werkterrein. Deze bouwweg heeft een lengte van circa 339 meter en is 12 meter breed (bestaande uit rijbaan van 6 meter en gronddepot).

Ten behoeve van de voorgenomen werkzaamheden zijn de volgende veldonderzoeken verricht:

- Cultuurtechnisch onderzoek;
- Geohydrologisch onderzoek;
- Grondmechanisch onderzoek;
- Milieuhygiënisch onderzoek;
- Archeologisch onderzoek;
- Explosievenonderzoek.

Deze onderzoeken zijn nodig in het kader van de nadere technische uitwerking van het basisontwerp, vergunning aanvraag en grondzaken.

Toelichting op voorkeursalternatieven (VKA)

Vanaf het verstrekken van de opdracht tot aan het opstellen van dit rapport zijn voor het tracé meerdere voorkeursalternatieven uitgewerkt door de opdrachtgever. Deze voorkeursalternatieven zijn door de opdrachtgever genummerd. Gestart is met VKA 2.0, de laatste door de opdrachtgever aan Arcadis geleverde voorkeursalternatief is VKA 2.8. Een wijziging van het voorkeursalternatief betekent in algemene bewoording een plaatselijke verschuiving van een of meerdere mastvoeten.

Alle in dit rapport uitgevoerde onderzoeken en onderzoeksresultaten zijn uitgevoerd en representatief voor het, door de opdrachtgever, laatst aangeleverde VKA 2.8.

1.1.1 Locatiegegevens

In tabel 1.1 zijn de locatiegegevens ter plaatse van de mastfundering en het werkterrein samengevat.

Tabel 1.1: Overzicht locatiegegevens

Adres locatie	Buitenweg 2a, Oudeschip
Gemeente	Eemmond
Kadastrale gegevens locatie	Kadastrale gemeente Uithuizermeeden, sectie L, nummer 277 en 271
Eigenaar locatie	Dhr. H.U. Coolman en Waterschap Noorderzijlvest
Coördinaten	X 251661; Y 605104
Afmeting fundering locatie 764	20 m x 40 m
Huidig gebruik	Water, akkerbouw
Landschap	Zeekleigebied
Maaiveldniveau	Gemiddeld 1,21 m NAP

1.2 Normen

In deze paragraaf zijn de normen inclusief jaartal opgenomen waar in deze rapportage naar wordt verwezen.

- Onderzoeksprotocol TenneT, NW380/VGN/ALG/10, d.d. 18 januari 2012 (versie 1.0);
- Projectspecificatie veldonderzoeken Noord-West 380kV, NW380/VGN/ALG/9, d.d. 16 december 2011;
- CSK-25-N Cultuurtechniek versie 6, van 3 september 2007;
- NEN 5725 strategie voor het uitvoeren van vooronderzoek bij verkennend en nader onderzoek, januari 2009;
- NEN 5720 Bodem – Waterbodem: strategie voor het uitvoeren van verkennend onderzoek. Onderzoek naar de milieuhygiënische kwaliteit van waterbodem en baggerspecie, november 2009;
- NEN 5717: Bodem - Waterbodem - Strategie voor het uitvoeren van vooronderzoek bij verkennend en nader onderzoek, november 2009;
- NEN 5740, Bodem – Landbodem - Strategie voor het uitvoeren van verkennend Bodemonderzoek – Onderzoek naar de milieuhygiënische kwaliteit van de bodem, januari 2009;
- NEN 5707 Bodeminspectie: monsterneming en analyse van asbest in bodem, mei 2003;
- Veldwerkzaamheden milieuonderzoek conform BRL SIKB 2000 en VKB-protocol 2001, 2002 en 2003;
- Laboratoriumanalyses milieuonderzoek voor grond-, grondwater- en waterbodemonderzoek conform AS SIKB 3000;
- 5140 NEN 5140:1996 Geotechniek: bepaling van de conusweerstand en de plaatselijke wrijvingsweerstand van grond. Elektrische sondeermethode;
- Kwaliteitsnorm Nederlandse Archeologie 3.2 (KNA 3.2);
- BRL-OCE / CS-OCE;
- RAAP(archeologie) beschikt over een opgravingsvergunning, verleend door de Minister van Onderwijs, Cultuur en Wetenschap.

1.3 Afkortingen en begrippen

In deze paragraaf zijn de afkortingen en begrippen die van toepassing zijn opgenomen:

Afkortingen:

AG	Actuele Grondwaterstand
AMK	Archeologisch MonumentenKaart
ARCHIS	Archeologisch Informatie Systeem
FAMKE	Friese Archeologische Monumenten Kaart Extra
GFT	Gesloten front boortechniek
GWS	Grondwaterstand
GHG	Gemiddeld Hoogste Grondwaterstand
GLG	Gemiddeld Laagste Grondwaterstand
HDD	Horizontal Directional Drilling (horizontaal gestuurde boring)
IKAW	Indicatieve Kaart van Archeologische Waarden

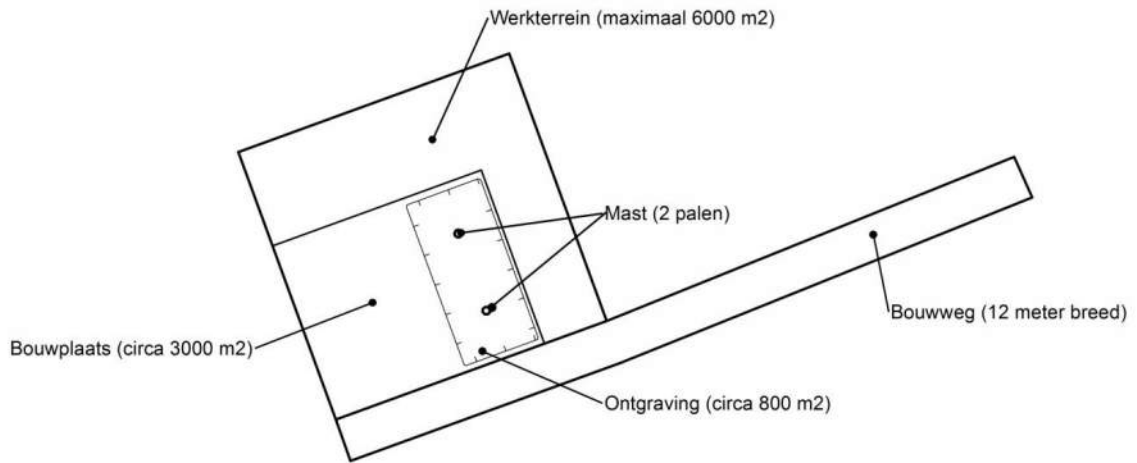
KLIC	Kabels en Leidingen Informatie Centrum
M -mv	Meters minus maaiveldniveau
NAK	Nederlandse Algemene Keuringsdienst voor zaaizaad en pootgoed van landbouwgewassen
NAP	Normaal Amsterdams Peil
NVWa	Nederlands Voedsel- en Warenautoriteit
OFT	Open front boortechniek
PBT	Pneumatische boortechniek
RCE	Rijksdienst voor het Cultureel Erfgoed
SIKB	Stichting Infrastructuur Kwaliteitsborging Bodembeheer

Begrippen:

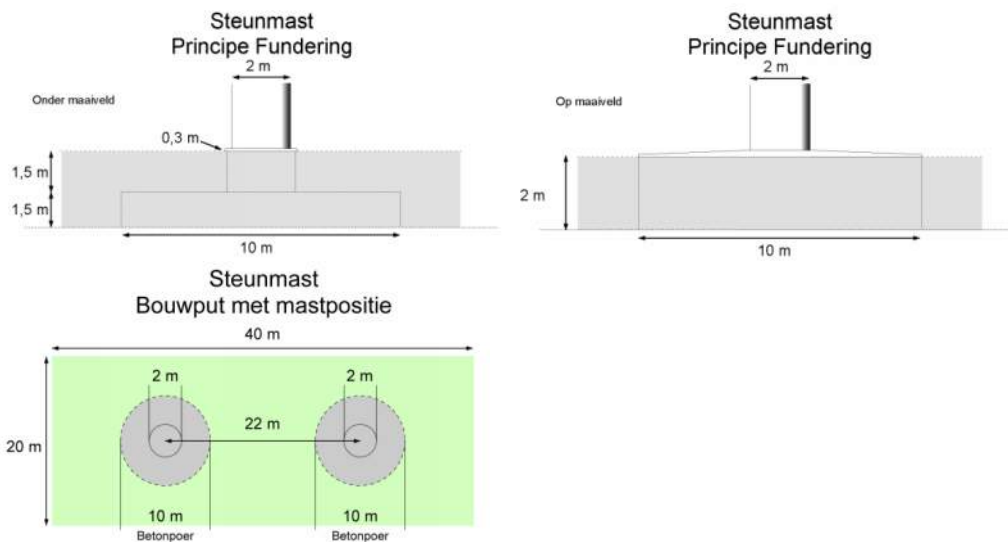
5 cm verlagingsprofiel	Het gebied waarbinnen een grondwaterstandsverlaging van 5cm of meer optreedt.
A-laag/Teelaardelaag	De bovenste laag van de bodem die geschikt is voor de teelt van gewassen en die regelmatig wordt bewerkt. De laag is humeus.
B-laag	Laag van de bodem onder de A-laag/Teelaardelaag waar, door inspoeling, bestanddelen zijn toegevoegd zoals humus, lutum of minerale delen. Deze bodemlaag is in kleigronden veelal in grote mate gerijpt.
Backfill	Verzamelnaam voor het materiaal, met gunstige thermische eigenschappen, dat van elders wordt aangevoerd en wordt toegepast in kabelsleuven (zand en/of eventueel voor dit doel samengesteld materiaal).
Bi-pole mast	Twee smalle pylonen, ieder gefundeerd op een betonnen plaat, waaraan de geleiders worden opgehangen. Onder deze definitie vallen hoek-, trek- en steunmasten.
Bouwput	Gedeelte binnen het werkterrein waar diepere ontgravingen plaatsvinden.
Bouwterrein	Gedeelte binnen het werkterrein waar wordt gebouwd en al dan niet ontgravingen plaatsvinden.
Bouwweg	Een tijdelijke rijbaan voor het transport van materieel/materiaal van en naar het werkterrein.
Cultivateren	Een grondbewerking waarbij de bovengrond wordt losgewerkt.
C-laag	Laag van de bodem onder de B-laag, waarin nog geen of beperkte bodemvorming heeft plaatsgevonden. Deze laag is in kleigronden veelal ongerijpt.
Diepwell	Een diepwellbemaling bestaat uit 1 of meerdere filters met veelal een grindomstorting. In de filter wordt een onderwaterpomp geïnstalleerd. Deze bemalingswijze wordt vooral toegepast in grofzandige pakketten en/of bij grote waterstandsverlagingen.
Drooglegging	Het hoogteverschil tussen de waterspiegel in de sloten/watergangen en het grondoppervlak.
Frezen	Een grondbewerking waarbij de zode en/of bovengrond wordt stukgemaakt en de grond wordt fijngemaakt.
Geleiders	Hoogspanningsdraden.
Grondoverschot	Grond uit de C-laag die overblijft na zorgvuldige aanvulling en verdichting van wat ontgraven is geweest.
Grondtekort	Grondtekort kan ontstaan door afvoer van ongeschikte grond en/of oxidatie van organische stof/veen, zettingen en klink onder het werkterrein c.q. de bouwweg.
Hoeveelheden	De theoretische hoeveelheden grond worden in vaste kuubs (m ³) aangegeven.

Horizontale bronnering	Bij horizontale bronnering wordt grondwater onttrokken via een of enkele drains. Deze drain ligt horizontaal onder de bouwputbodan en is aangesloten op een vacuümpomp. De maximale aanlegdiepte bedraagt circa 5 meter. Daarnaast zal in een heterogene of slecht doorlatende bodan, een goede omstorting moeten worden toegepast voor een optimale ontwatering van de watervoerende lagen.
Juklocatie (tijdelijk)	Een tijdelijke locatie waar een stelling wordt gebouwd om te voorkomen dat de geleiders bij het aanbrengen de grond kunnen raken.
k-waarde	Aanduiding voor de waterdoorlatendheid in m1 per dag.
kD-waarde	Aanduiding voor het doorlaatvermogen in m ² per dag.
Lier- haspellocatie	De locatie van een mechanisch werktuig of haspel waarmee geleiders uit de haspel langs de mast worden getrokken.
Onderzoeksgebied (arch.)	Plangebied plus 175m voor beter begrip archeologische waarden.
Ongeschikte grond	Grond die door de directie ongeschikt wordt bevonden voor aanvulling/verwerking ter plaatse.
Onrendabele strook	Zie definitie Overhoek.
Ontwateringsdiepte	De hoogste grondwaterstand tussen de ontwateringsmiddelen.
Open bemaling	Bij open bemaling wordt het in de bouwkuip stromende water met een dompelpomp en/of vacuümpomp uit de sleuf gepompt. Deze bemalingsvorm wordt in hoofdzaak toegepast in slecht doorlatende gronden. Daarnaast wordt deze toegepast als aanvulling op vacuümbemaling en/of deepwellbemaling (dien dient als spanningsbemaling).
Overhoek	Gedeelten van percelen die zodanig van vorm zijn of een zodanig geringe oppervlakte hebben dat deze ongeschikt zijn geworden voor een economische en/of praktische bewerking of benutting door de grondgebruiker.
Plangebied (arch.)	Mastlocatie.
Permanent grasland	Grasland dat minimaal 30 jaar aaneengesloten alleen in gebruik is geweest als grasland.
Portaal	Poort van 2 of meer hoge palen met dwarsligger die dient als ondersteuningspunt voor de geleiders.
RD stelsel	Coördinaten in het stelsel van de Rijksdriehoeksmeting.
Stijghoogte	Het potentieel peil van het wateroppervlak van grondwater, gemeten vanaf een bepaald niveau (bijvoorbeeld NAP).
Teelaarde afzetten	Het afgraven van de teelaarde en in depot zetten.
Teelaarde terugzetten	Het verwerken van de in depot gezette teelaarde op het terrein waarvan het afkomstig is.
Verticale bronnering	Bronnering uit verticale filters of bronnen. Bij verticale bronnering kan onderscheid worden gemaakt tussen vacuümbemaling en zwaartekrachtbemaling met haalbuizen. Bij vacuümbemaling wordt een aantal verticale onttrekkingfilters aangesloten op een vacuümpomp. Bij zwaartekrachtbemaling wordt in de filters een haalbuis gehangen die op een vacuümpomp wordt aangesloten. De diameters van de voor deze bemalingswijze toegepaste filters variëren van 0,03 tot 0,15m.
Waterbezwaar	Totaal te onttrekken hoeveelheid grondwater.
Werkstrook	Het afgebakende grondoppervlak waar werkzaamheden worden verricht voor de aanleg van ondergrondse kabelverbindingen.
Werkterrein	Terrein dat gebruikt wordt voor onder andere de opstelplaats voor kranen, de opslag van materieel en materiaal, opslag van grond, kleedruimten etc. Binnen het werkterrein bevindt zich de locatie van de te bouwen masten (bouwput) of portaal. Het werkterrein is vrij van beplanting en bebouwing.
Zaaien	Het met een zaaimachine of met de hand gelijkmatig verspreiden en in de grond brengen van het zaaizaad.

Figuur 1.1: overzicht van een Bi-pole mastlocatie



Figuur 1.2: principe fundering van een steunmast (masthoogte circa 55 meter).



Afmetingen van de bouwput zijn afhankelijk van de lokale situatie

Leeswijzer

Deze rapportage is als volgt opgebouwd:

- Hoofdstuk 2: Cultuurtechnisch onderzoek
- Hoofdstuk 3: Geohydrologisch onderzoek
- Hoofdstuk 4: Grondmechanisch onderzoek
- Hoofdstuk 5: Milieuhygiënisch onderzoek (verkennend bodemonderzoek)
- Hoofdstuk 6: Archeologisch onderzoek
- Hoofdstuk 7: Explosievenonderzoek

Bovenstaande onderzoeken zijn zo veel mogelijk gecombineerd uitgevoerd.

Voor de boorprofielen van de uitgevoerde boringen wordt verwezen naar de bijlage 1-1 en voor de sondeergrafieken van de uitgevoerde sonderingen wordt verwezen naar de bijlage 1-2.

1.4 *Bijlagen H1*

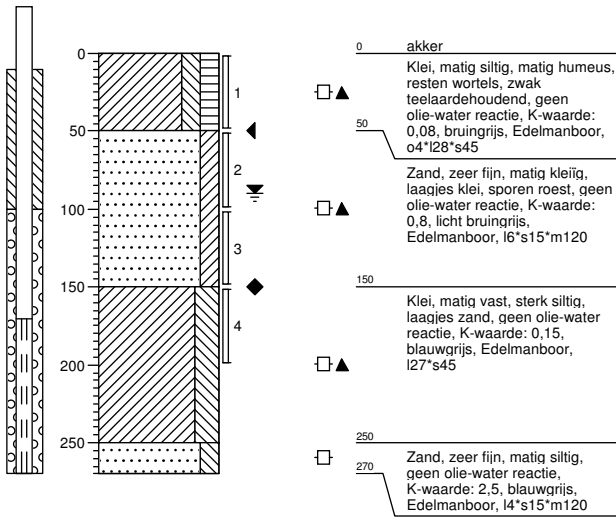
Bijlage 1-1: Boorprofielen

Bijlage 1-2: Situatiekaartje Fugro en bijbehorende sondeergrafieken

Bijlage 1-3: Kaart met ligging boorpunten

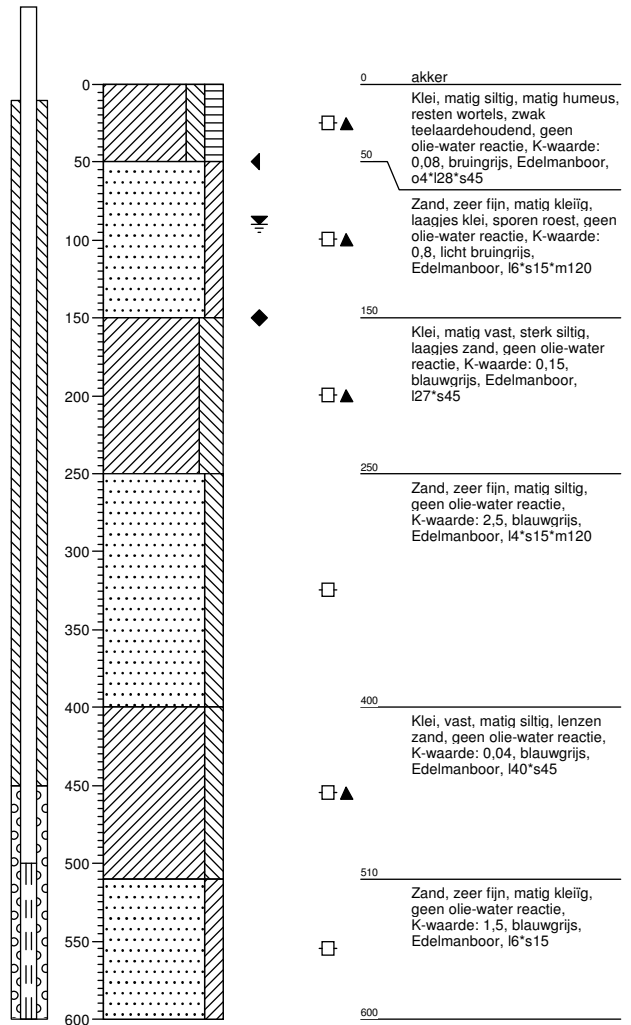
Boring: 76401

Boormeester : Marcel la Crois
 Datum: 27-03-2015
 X: 251696,659
 Y: 605105,977
 GWS: 90
 GHG: 50
 GLG: 150
 Hoogte tov NAP 1,21



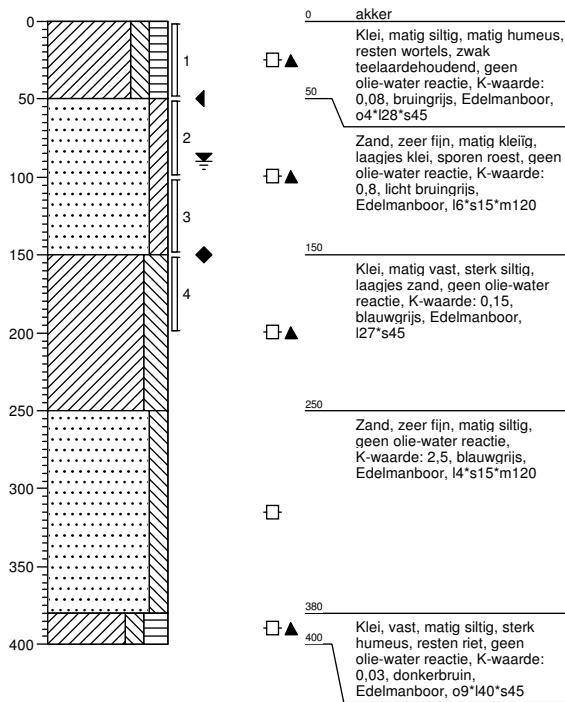
Boring: 76401a

Boormeester : Marcel la Crois
 Datum: 27-03-2015
 X: 251696,659
 Y: 605105,977
 GWS: 90
 GHG: 50
 GLG: 150
 Hoogte tov NAP 1,21



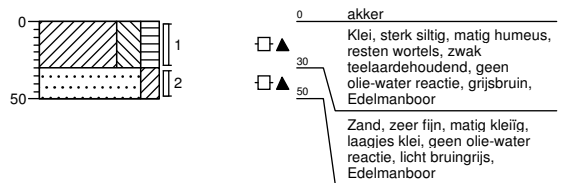
Boring: 76402

Boormeester : Marcel la Crois
 Datum: 27-03-2015
 X: 251682,922
 Y: 605125,107
 GWS: 90
 GHG: 50
 GLG: 150
 Hoogte tov NAP 1,189



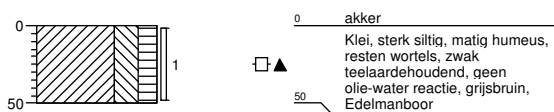
Boring: 76403

Boormeester : Marcel la Crois
 Datum: 27-03-2015
 X: 251670,227
 Y: 605130,453
 GWS:
 GHG:
 GLG:
 Hoogte tov NAP 1,231



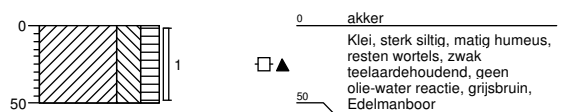
Boring: 76404

Boormeester : Marcel la Crois
 Datum: 27-03-2015
 X: 251685,579
 Y: 605140,926
 GWS:
 GHG:
 GLG:
 Hoogte tov NAP 1,247



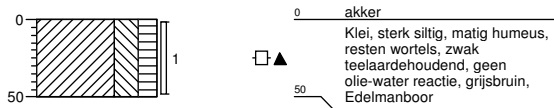
Boring: 76405

Boormeester : Marcel la Crois
 Datum: 27-03-2015
 X: 251709,383
 Y: 605104,463
 GWS:
 GHG:
 GLG:
 Hoogte tov NAP 1,197



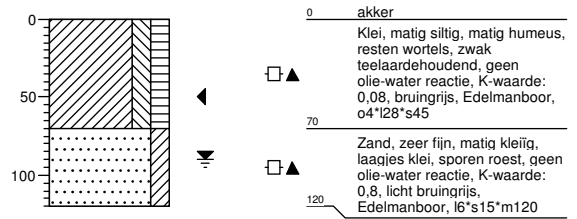
Boring: 76406

Boormeester : Marcel la Crois
 Datum: 27-03-2015
 X: 251694,209
 Y: 605093,911
 GWS:
 GHG:
 GLG:
 Hoogte tov NAP 1,178



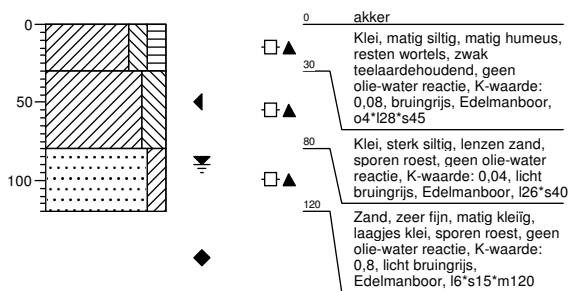
Boring: 76407

Boormeester : Marcel la Crois
 Datum: 27-03-2015
 X: 251672,821
 Y: 605141,503
 GWS: 90
 GHG: 50
 GLG:
 Hoogte tov NAP 1,197



Boring: 76408

Boormeester : Marcel la Crois
 Datum: 27-03-2015
 X: 251646,509
 Y: 605093,082
 GWS: 90
 GHG: 50
 GLG: 150
 Hoogte tov NAP 1,241



Legenda (conform NEN 5104)

grind

	Grind, siltig
	Grind, zwak zandig
	Grind, matig zandig
	Grind, sterk zandig
	Grind, uiterst zandig

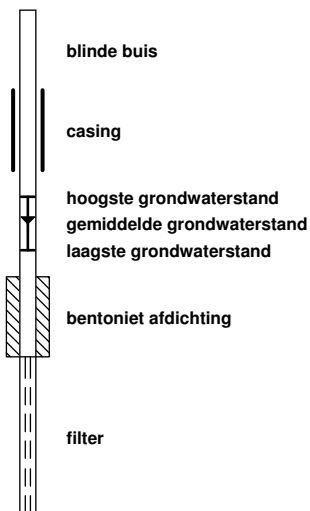
zand

	Zand, kleiig
	Zand, zwak siltig
	Zand, matig siltig
	Zand, sterk siltig
	Zand, uiterst siltig

veen

	Veen, mineraalarm
	Veen, zwak kleiig
	Veen, sterk kleiig
	Veen, zwak zandig
	Veen, sterk zandig

peilbuis



klei

	Klei, zwak siltig
	Klei, matig siltig
	Klei, sterk siltig
	Klei, uiterst siltig
	Klei, zwak zandig
	Klei, matig zandig
	Klei, sterk zandig

leem

	Leem, zwak zandig
	Leem, sterk zandig

overige toevoegingen

	zwak humeus
	matig humeus
	sterk humeus
	zwak grindig
	matig grindig
	sterk grindig

geur

- geen geur
- zwakke geur
- matige geur
- sterke geur
- uiterste geur

olie

- geen olie-water reactie
- zwakke olie-water reactie
- matige olie-water reactie
- sterke olie-water reactie
- uiterste olie-water reactie

p.i.d.-waarde

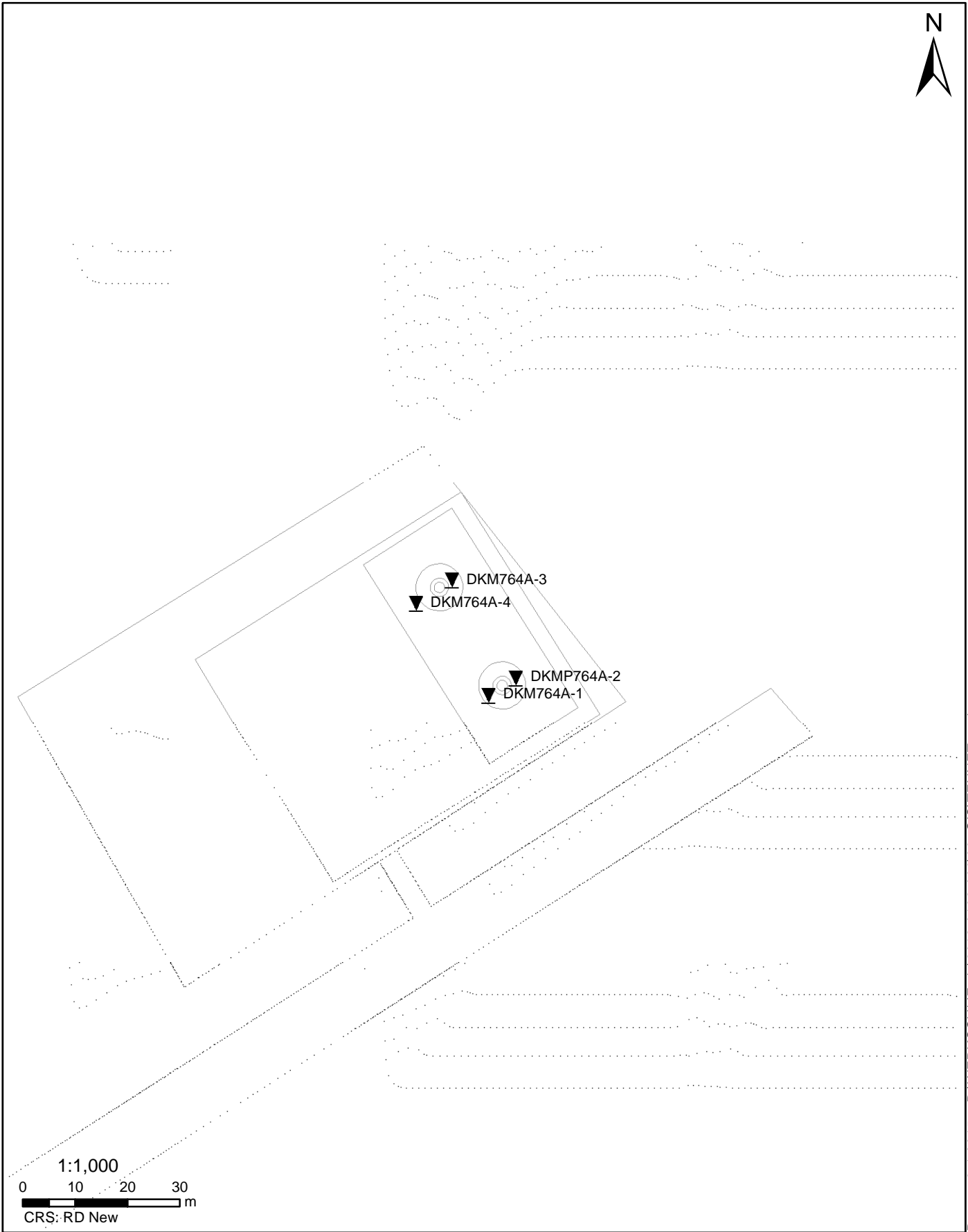
- >0
- >1
- >10
- >100
- >1000
- >10000

monsters

- geroerd monster
- ongeroerd monster
- volumering

overig

- bijzonder bestanddeel
- Gemiddeld hoogste grondwaterstand
- grondwaterstand
- Gemiddeld laagste grondwaterstand
- slib (NAP hoogte in boorprofiel is bovenkant slib)
- water



Datum: 3-4-2015 D:\WERK\SCHIJF gis\6012-0102-000\90_GIS\TENNET.mxd

SITUATIE

NOORD - WEST 380

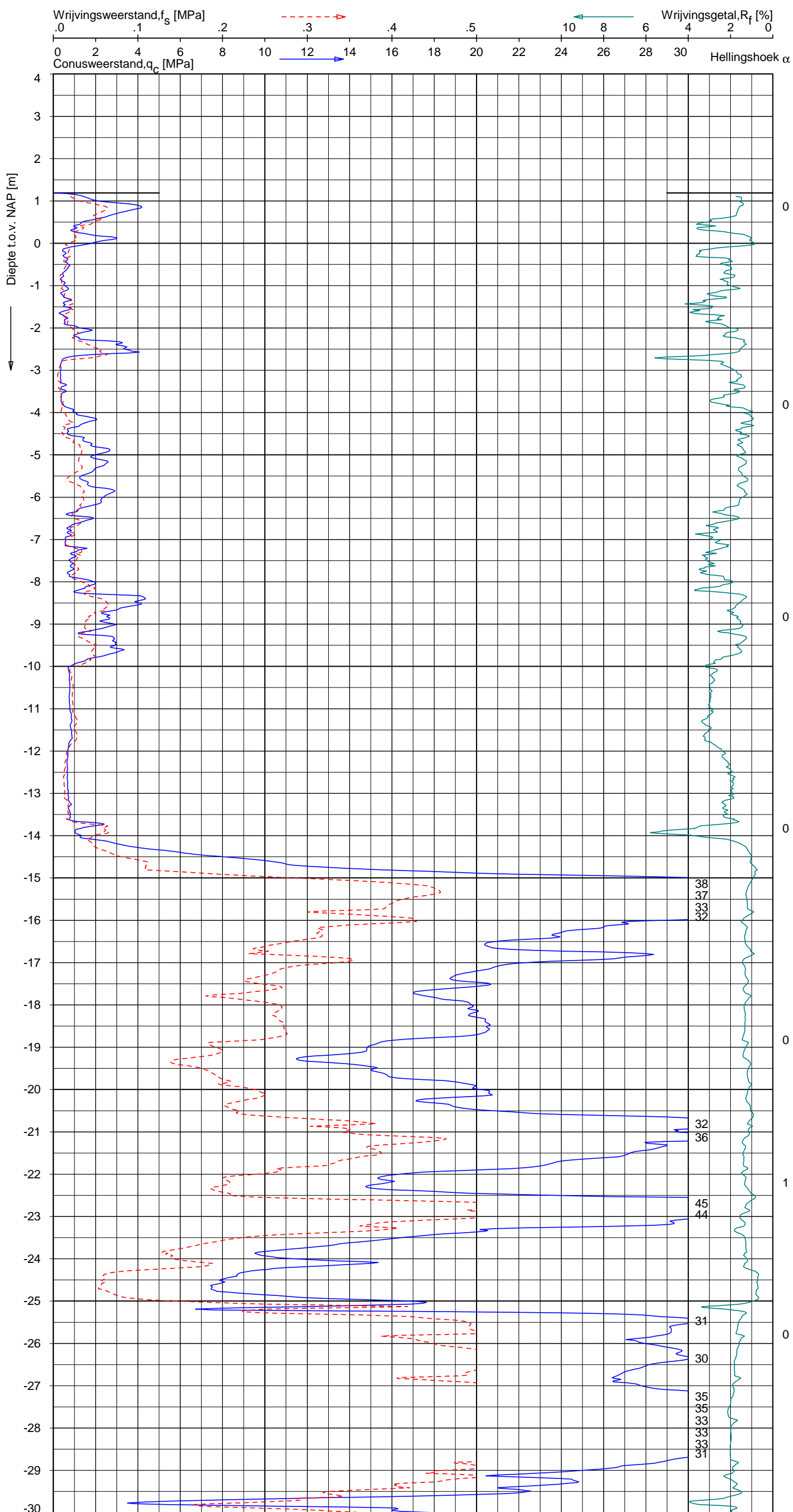
Opdr.nr.: 6012-0102-000

Bijlage : 764A

UNIPLOT 05.27.nl / QofClass-R3.cmd / 2015-04-14 16:36:27

6012-0102-000

DKM764A-1 - 1



Indicatieve bodembeschrijving
 Automatisch gegenereerd uit data van de sondering, geldig onder grondwaterpeil (Robertson 1990, NL corr.)



Opg.: AS/RSL d.d. 25-mrt-2015 Coord.: X=251693.5m Y=605106.6m Systeem: RD Sondering volgens norm NEN-EN-ISO 22476-1
 Get.: HOFSTEDE d.d. 14-apr-2015 MV = NAP +1.19m Conus: CP15-CF75SN2 1701-2113 Toepassingsklasse 2. Test type TE1
 Conustype: A_c = 1510 mm²; A_s = 19895 mm²



SONDERING MET PLAATSELIJKE KLEEFMETING

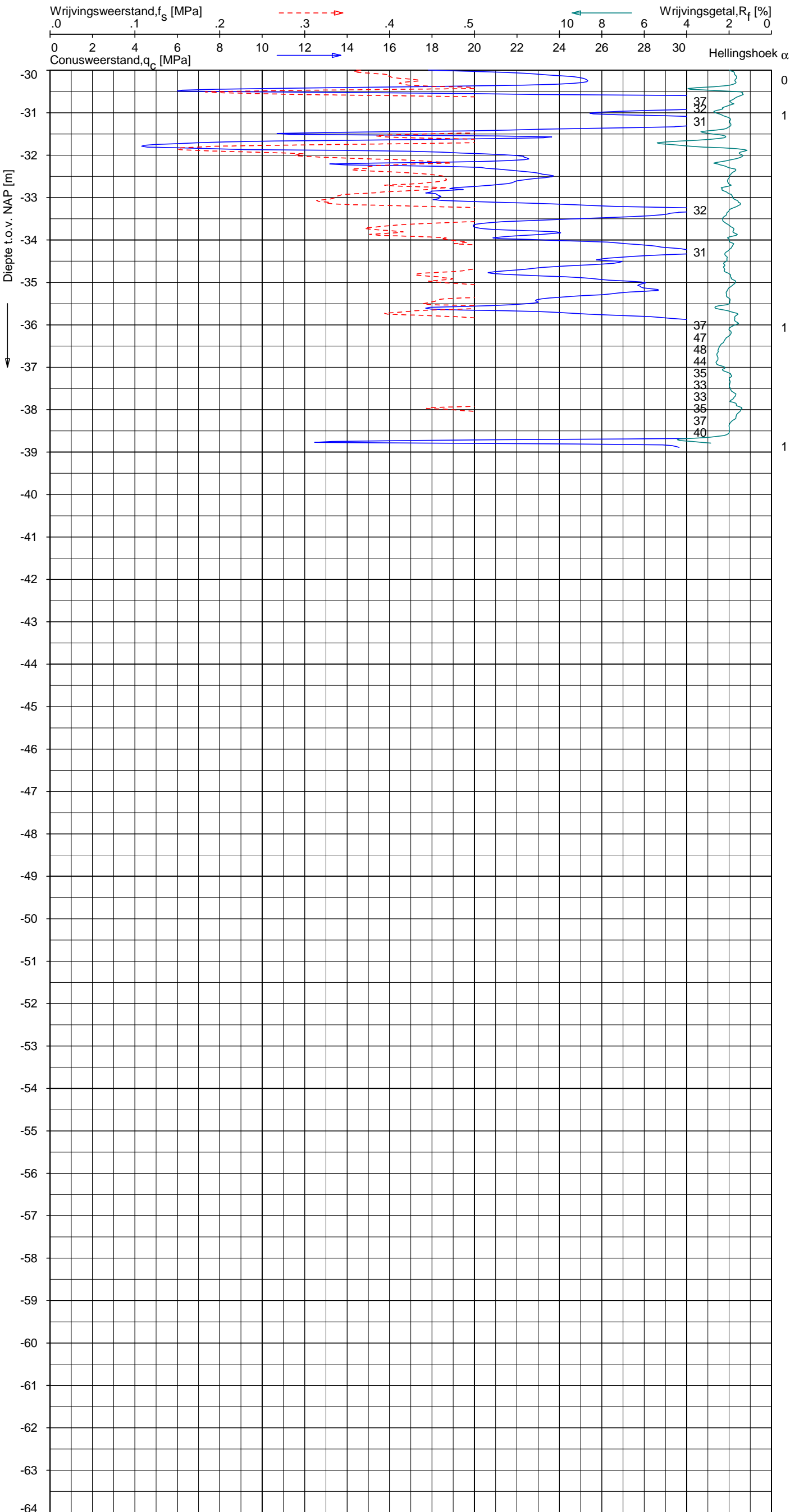
NOORD-WEST 380

Opdr. 6012-0102-000
 Sond. DKM764A-1


UNIPLOT 05.27.nl / QofClass-R3.cmd / 2015-04-14 16:36:28

6012-0102-000

DKM764A-1 - 2



Indicatieve bodembeschrijving
 Automatisch gegenereerd uit data van de sondering, geldig onder grondwaterpeil (Robertson 1990, NL corr.)



Opg. : AS/RSL d.d. 25-mrt-2015 Coord.: X=251693.5m Y= 605106.6m Systeem: RD Sondering volgens norm NEN-EN-ISO 22476-1
 Get. : HOFSTEDE d.d. 14-apr-2015 MV = NAP +1.19m Conus: CP15-CF75SN2 1701-2113 Toepassingsklasse 2. Test type TE1
 Conustype: A_c = 1510 mm²; A_s = 19895mm²



SONDERING MET PLAATSELIJKE KLEEFMETING

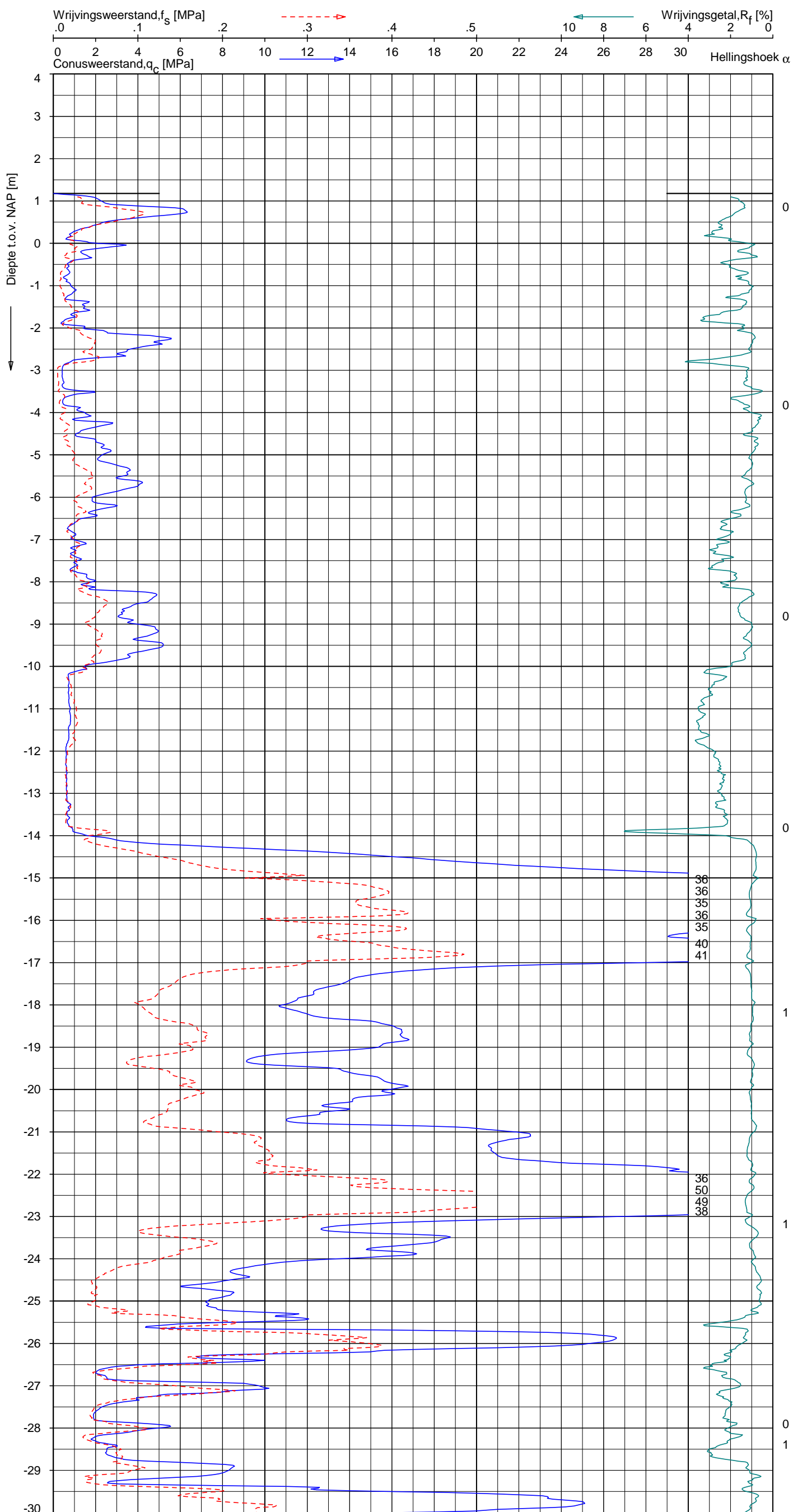
NOORD-WEST 380

Opdr. 6012-0102-000
 Sond. DKM764A-1

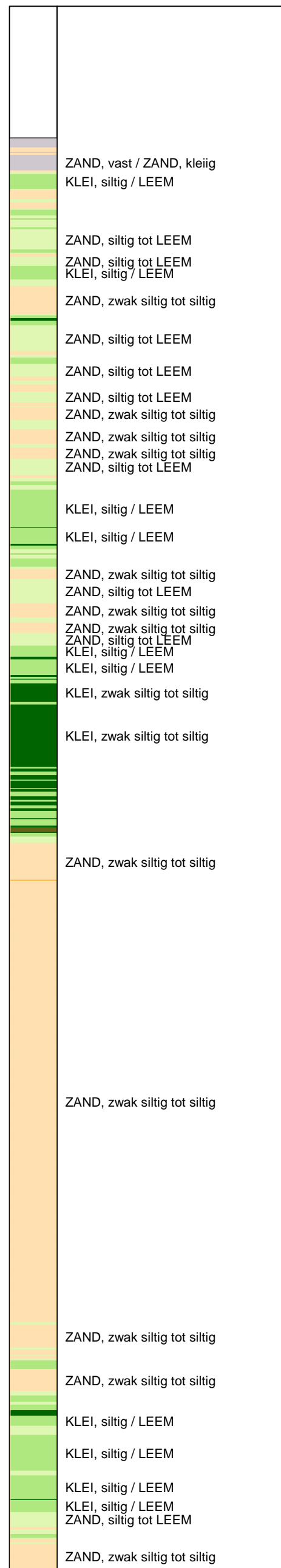
UNIPLOT 05.27.nl / QcfClass-R3.cmd / 2015-04-14 16:36:31

6012-0102-000

DKMP764A-2 - 1



Indicatieve bodembeschrijving
 Automatisch gegenereerd uit data van de sondering, geldig onder grondwaterpeil (Robertson 1990, NL corr.)



Opg. : AS/RSL d.d. 25-mrt-2015 Coord.: X=251698.7m Y=605109.9m Systeem: RD Sondering volgens norm NEN-EN-ISO 22476-1
 Get. : HOFSTEDÉ d.d. 14-apr-2015 MV = NAP +1.18m Conus: CP15-CF75PA1SN2 1701-2502 Toepassingsklasse 2. Test type TE2
 Conustype: A_c = 1510 mm²; A_s = 19895 mm²



SONDERING MET PLAATSELIJKE KLEEFMETING

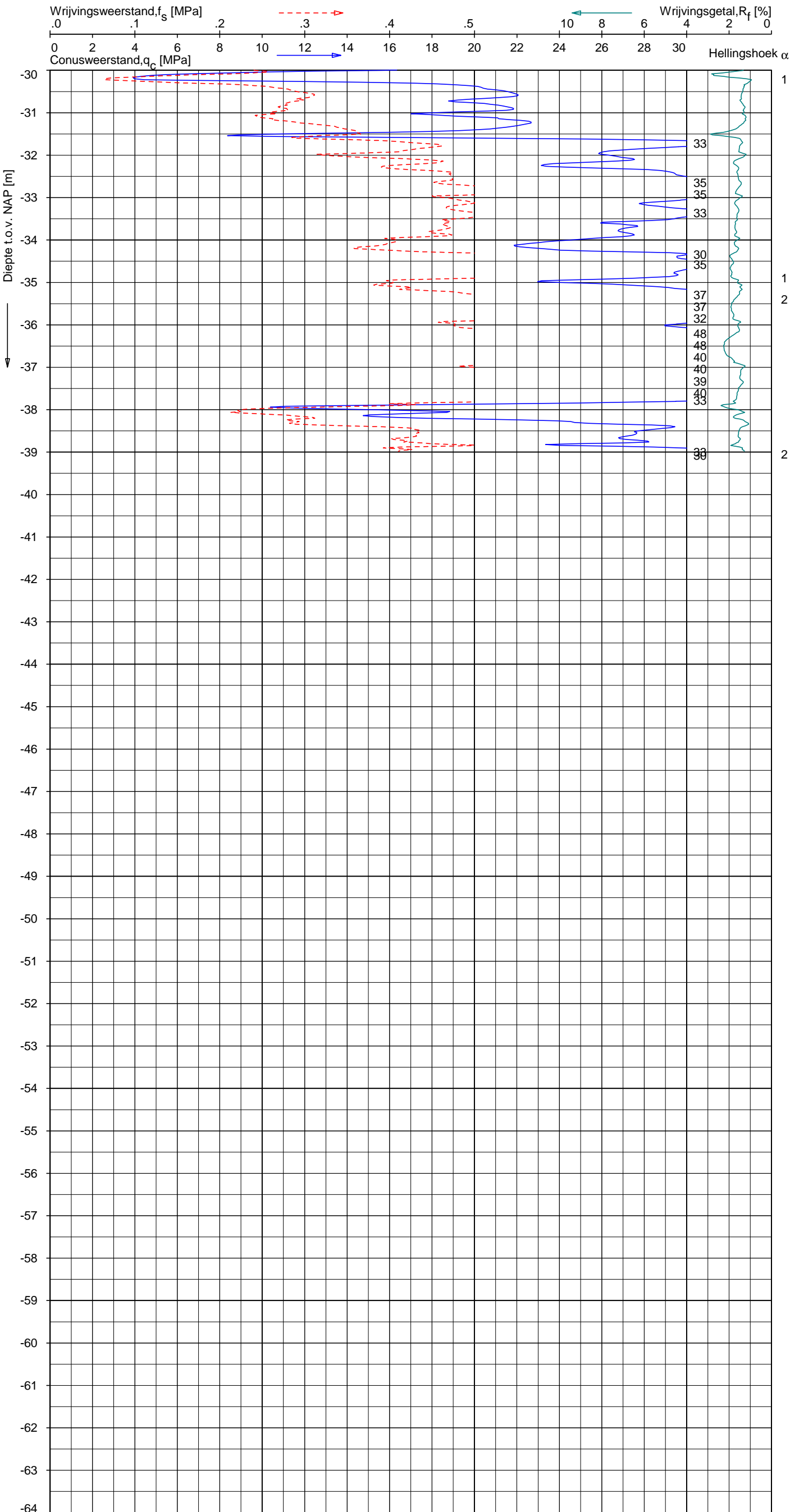
NOORD-WEST 380

Opdr. 6012-0102-000
 Sond. DKMP764A-2


UNIPLOT 05.27.nl / QofClass-R3.cmd / 2015-04-14 16:36:31

6012-0102-000

DKMP764A-2 - 2



Indicatieve bodembeschrijving
 Automatisch gegenereerd uit data van de sondering, geldig onder grondwaterpeil (Robertson 1990, NL corr.)



Opg. : AS/RSL d.d. 25-mrt-2015 Coord.: X=251698.7m Y= 605109.9m Systeem: RD Sondering volgens norm NEN-EN-ISO 22476-1
 Get. : HOFSTEDE d.d. 14-apr-2015 MV = NAP +1.18m Conus: CP15-CF75PA1SN2 1701-2502 Toepassingsklasse 2. Test type TE2
 Conustype: A_c = 1510 mm²; A_s = 19895mm²



SONDERING MET PLAATSELIJKE KLEEFMETING

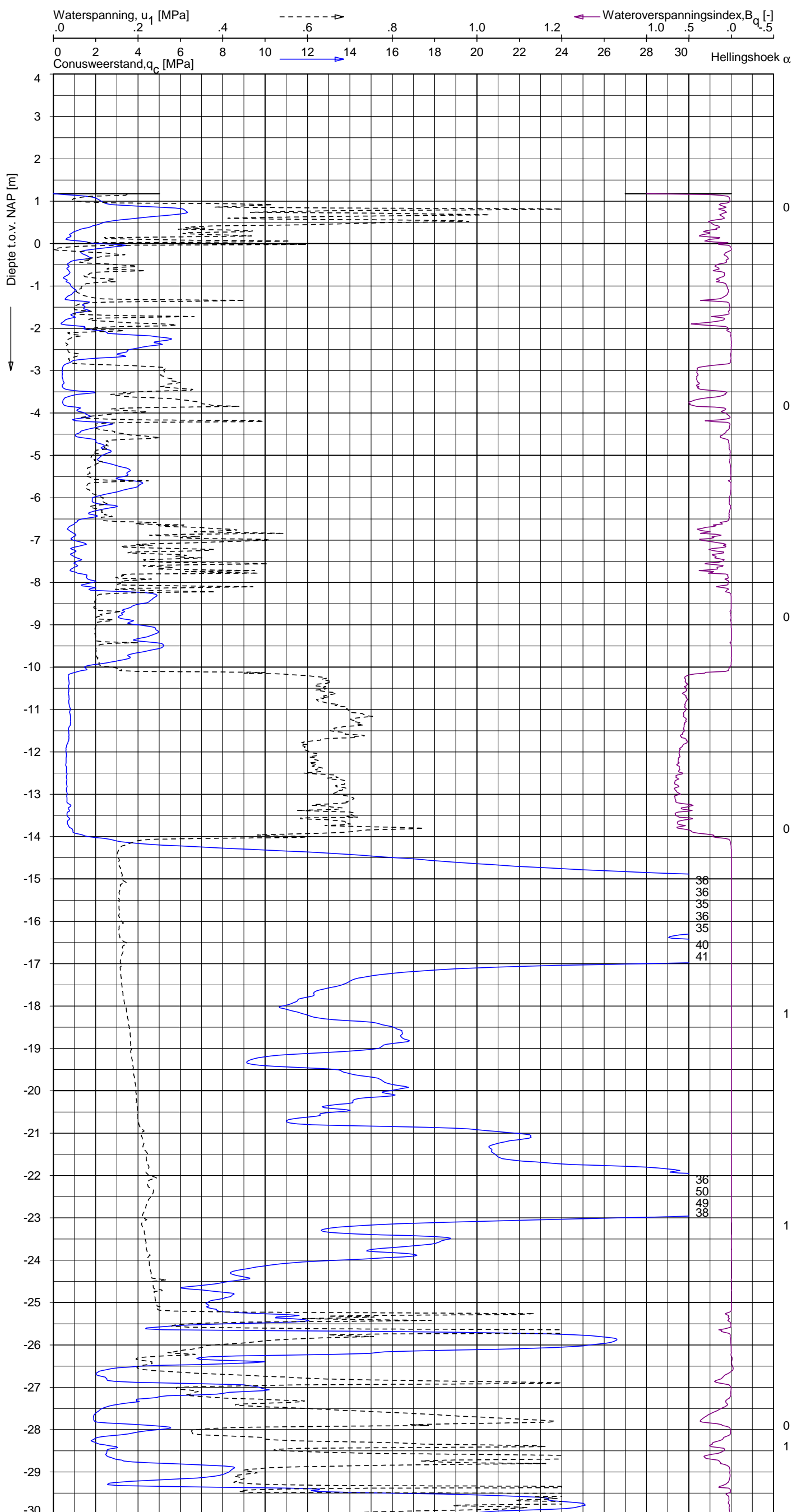
NOORD-WEST 380

Opdr. 6012-0102-000
 Sond. DKMP764A-2

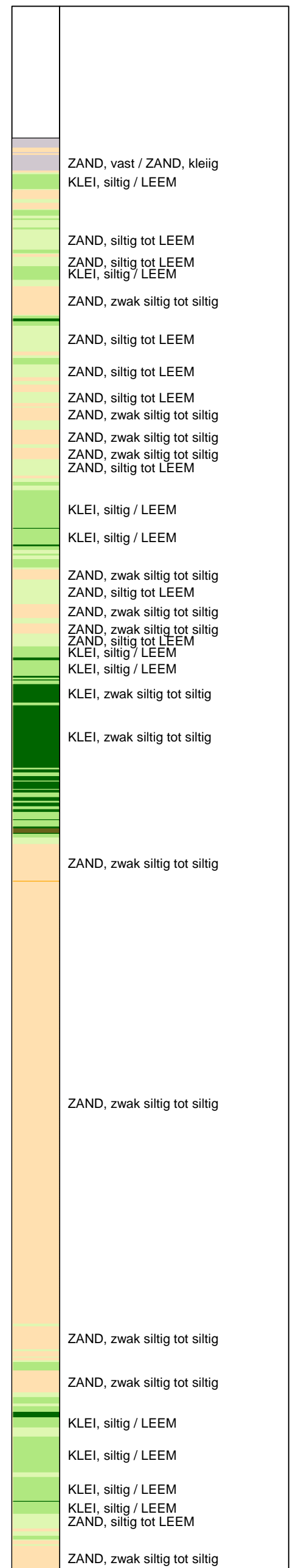
UNIPLOT 05.27.nl / QcU1Class-R3.cmd / 2015-04-14 16:43:04

6012-0102-000

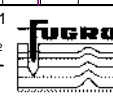
DKMP764A-2 - 1



Indicatieve bodembeschrijving
 Automatisch gegenereerd uit data van de sondering, geldig onder grondwaterpeil (Robertson 1990, NL corr.)



Opg. : AS/RSL d.d. 25-mrt-2015 Coord.: X=251698.7m Y=605109.9m Systeem: RD Sondering volgens norm NEN-EN-ISO 22476-1
 Get. : HOFSTEDE d.d. 14-apr-2015 MV = NAP +1.18m Conus: CP15-CF75PA1SN2 1701-2502 Toepassingsklasse 2. Test type TE2
 Conustype: $A_c = 1510 \text{ mm}^2$; $A_s = 19895 \text{ mm}^2$



SONDERING MET WATERSPANNINGSMETING

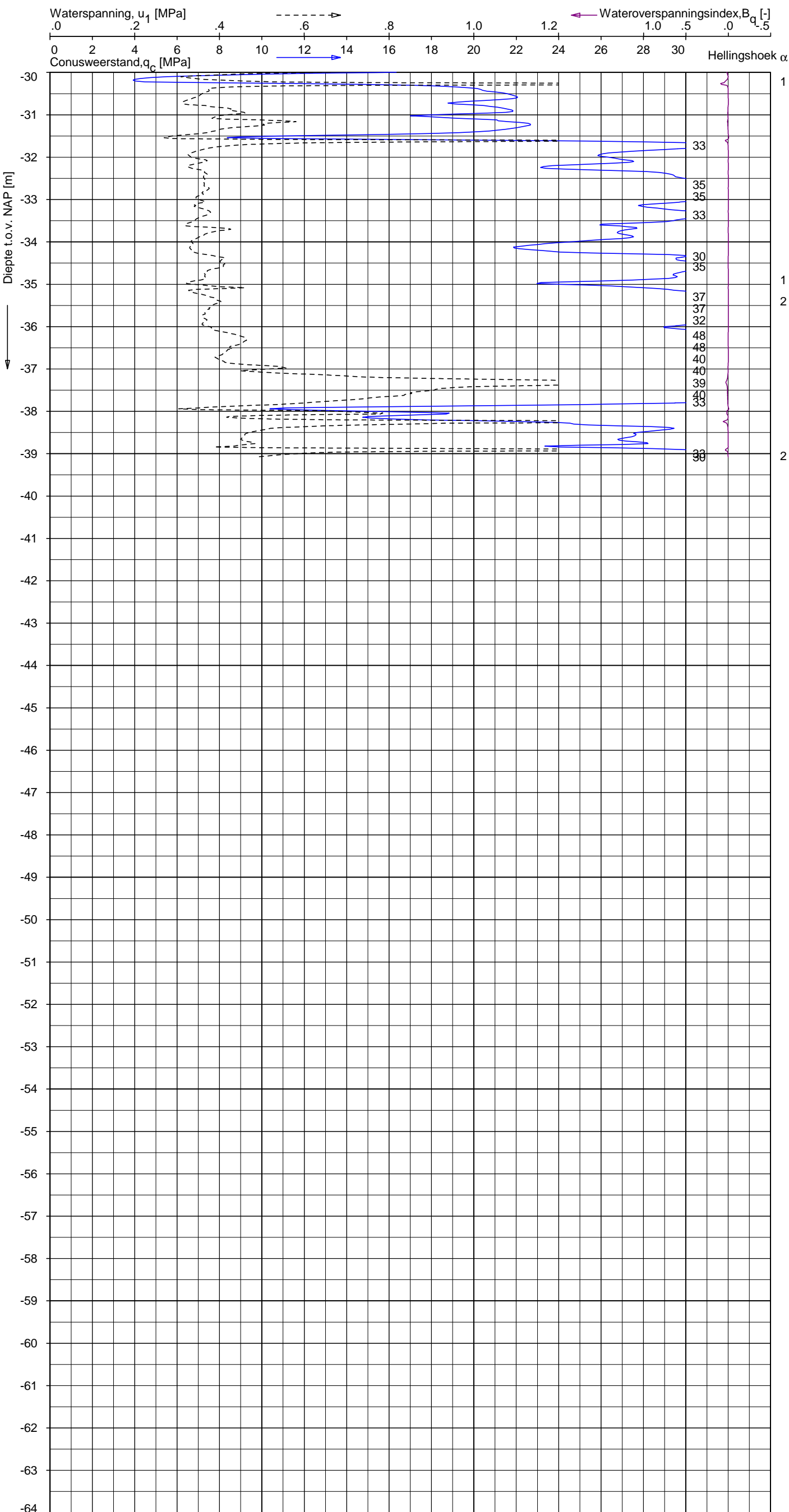
NOORD-WEST 380

Opdr. 6012-0102-000
 Sond. DKMP764A-2


UNIPLOT 05.27.nl / QcU1Class-R3.cmd / 2015-04-14 16:43:05

6012-0102-000

DKMP764A-2 - 2



Indicatieve bodembeschrijving
 Automatisch gegenereerd uit data van de sondering, geldig onder grondwaterpeil (Robertson 1990, NL corr.)



Opg. : AS/RSL d.d. 25-mrt-2015 Coord.: X=251698.7 m Y= 605109.9 m Systeem: RD Sondering volgens norm NEN-EN-ISO 22476-1
 Get. : HOFSTEDE d.d. 14-apr-2015 MV = NAP +1.18 m Conus: CP15-CF75PA1SN2 1701-2502 Toepassingsklasse 2. Test type TE2
 Conustype: A_c = 1510 mm²; A_s = 19895mm²



SONDERING MET WATERSPANNINGSMETING

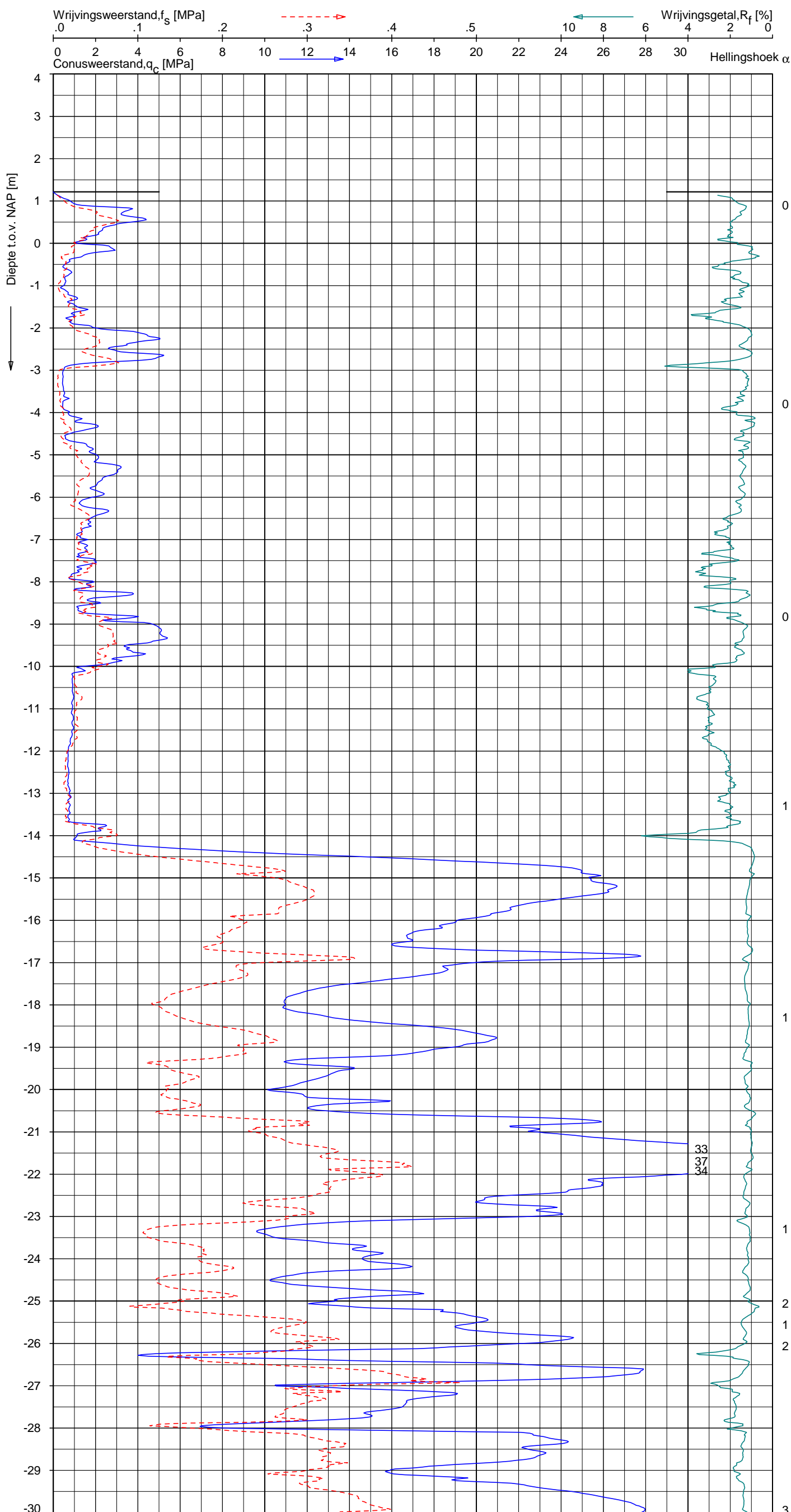
NOORD-WEST 380

Opdr. 6012-0102-000
 Sond. DKMP764A-2

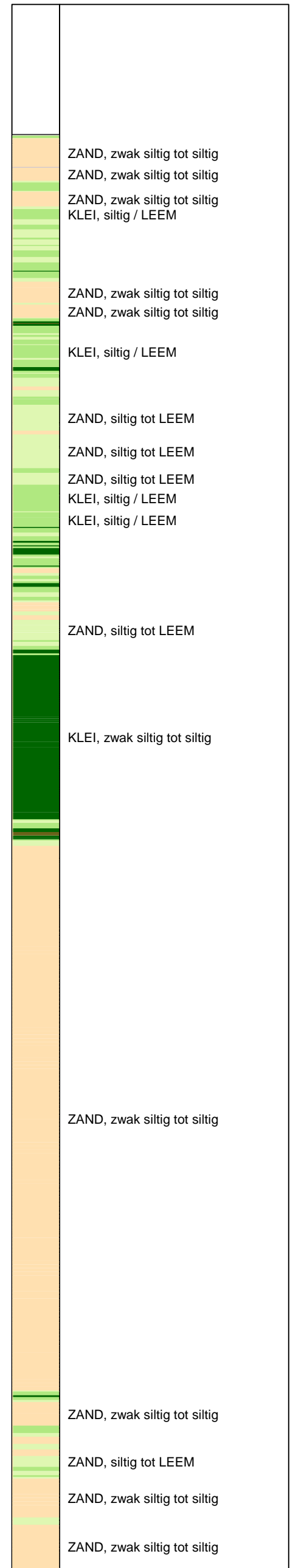
UNIPLOT 05.27.nl / QofClass-R3.cmd / 2015-04-14 16:36:34

6012-0102-000

DKM764A-3 - 1



Indicatieve bodembeschrijving
 Automatisch gegenereerd uit data van de sondering, geldig onder grondwaterpeil (Robertson 1990, NL corr.)



Opg. : AS/RSL d.d. 25-mrt-2015 Coord.: X=251686.5m Y= 605128.5m Systeem: RD Sondering volgens norm NEN-EN-ISO 22476-1
 Get. : HOFSTEDÉ d.d. 14-apr-2015 MV = NAP +1.22m Conus: CP15-CF75SN2 1701-2113 Toepassingsklasse 2. Test type TE1
 Conustype: A_c = 1510 mm²; A_s = 19895mm²



SONDERING MET PLAATSELIJKE KLEEFMETING

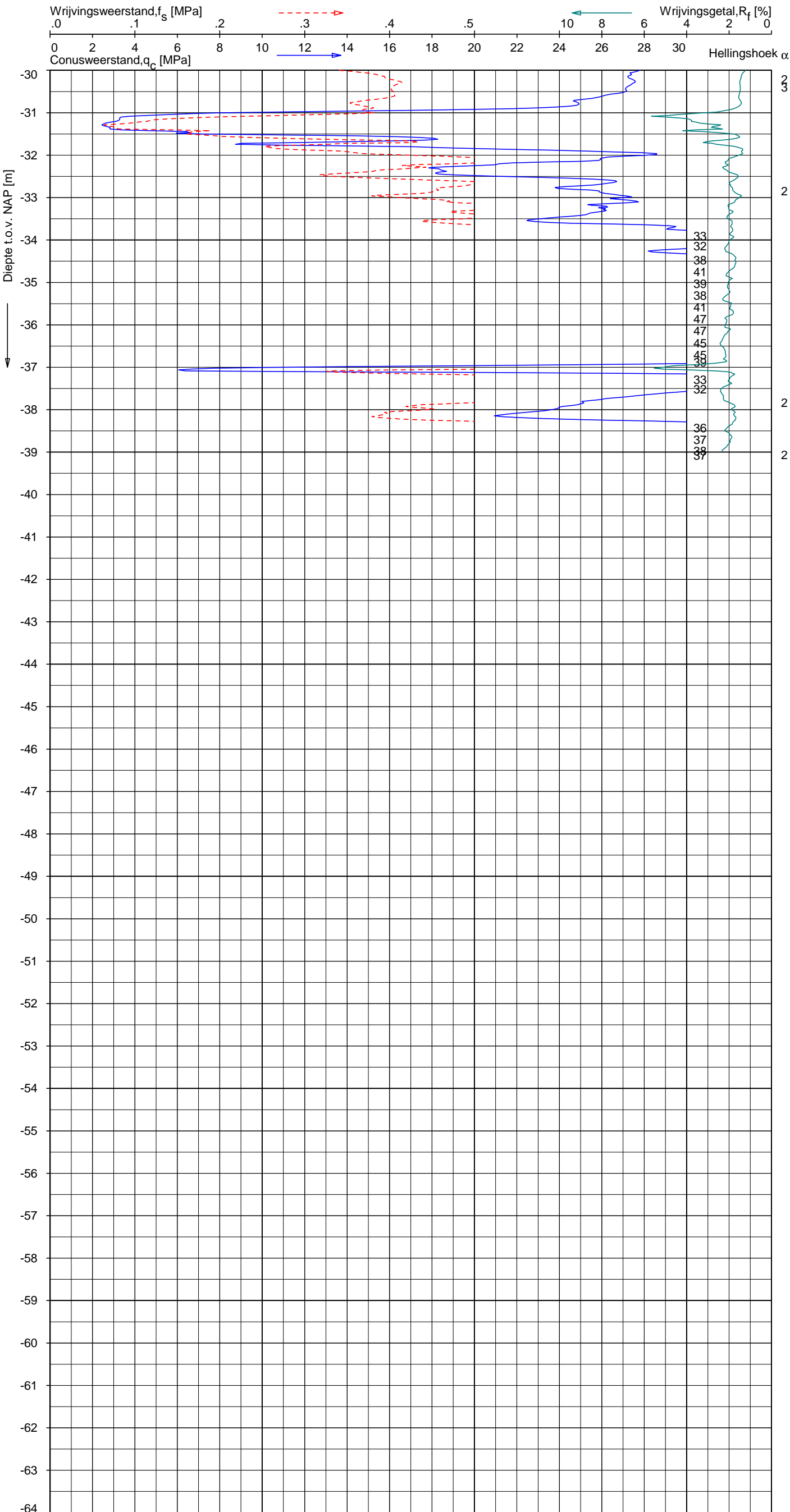
NOORD-WEST 380

Opdr. 6012-0102-000
 Sond. DKM764A-3


UNIPLOT 05.27.nl / QofClass-R3.cmd / 2015-04-14 16:36:34

6012-0102-000

DKM764A-3 - 2



Indicatieve bodembeschrijving
 Automatisch gegenereerd uit data van de sondering, geldig onder grondwaterpeil (Robertson 1990, NL corr.)



Opg. : AS/RSL d.d. 25-mrt-2015 Coord.: X=251686.5 m Y= 605128.5 m Systeem: RD Sondering volgens norm NEN-EN-ISO 22476-1
 Get. : HOFSTEDE d.d. 14-apr-2015 MV = NAP +1.22 m Conus: CP15-CF75SN2 1701-2113 Toepassingsklasse 2. Test type TE1
 Conustype: A_c = 1510 mm²; A_s = 19895mm²



SONDERING MET PLAATSELIJKE KLEEFMETING

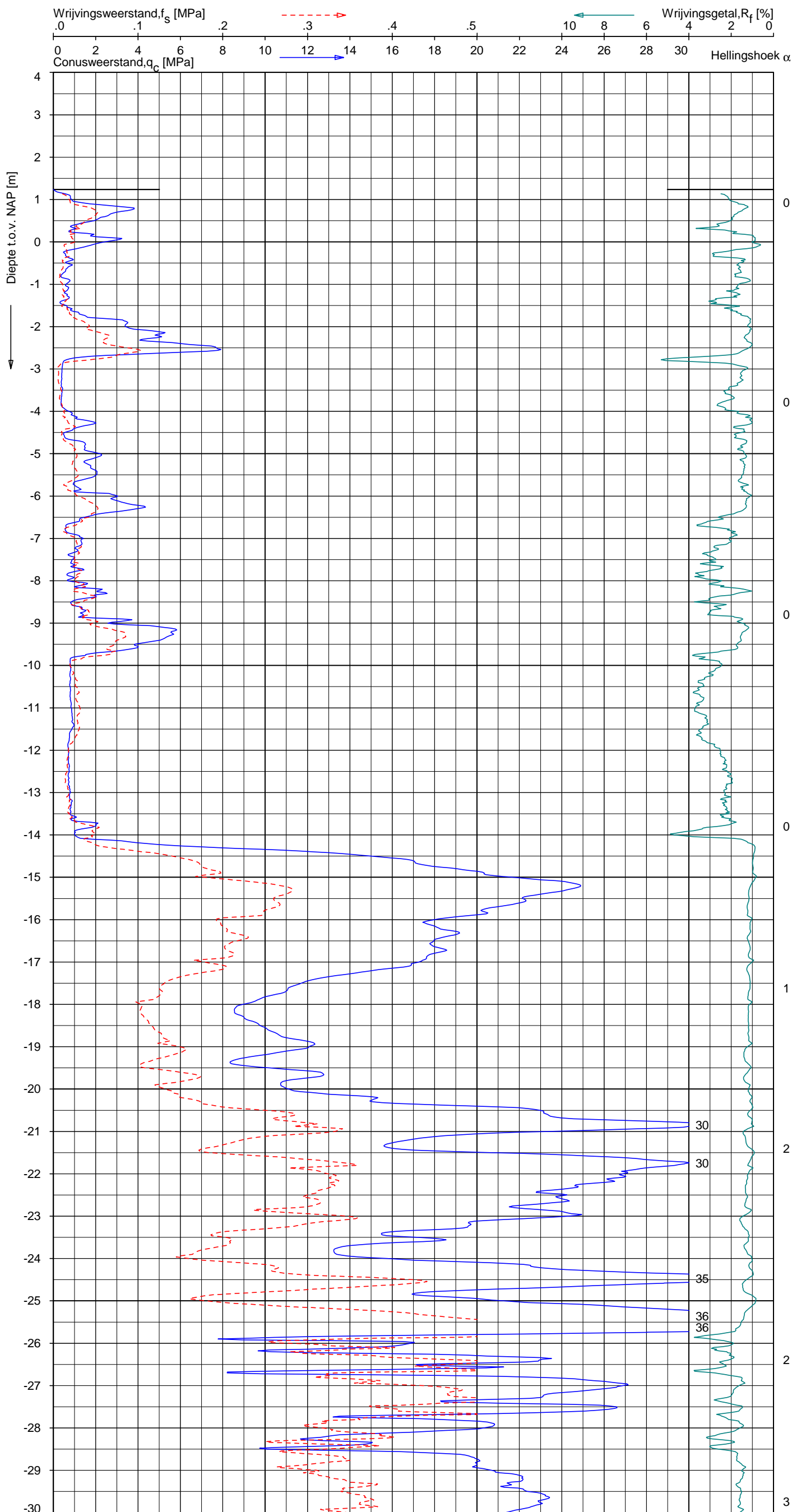
NOORD-WEST 380

Opdr. 6012-0102-000
 Sond. DKM764A-3

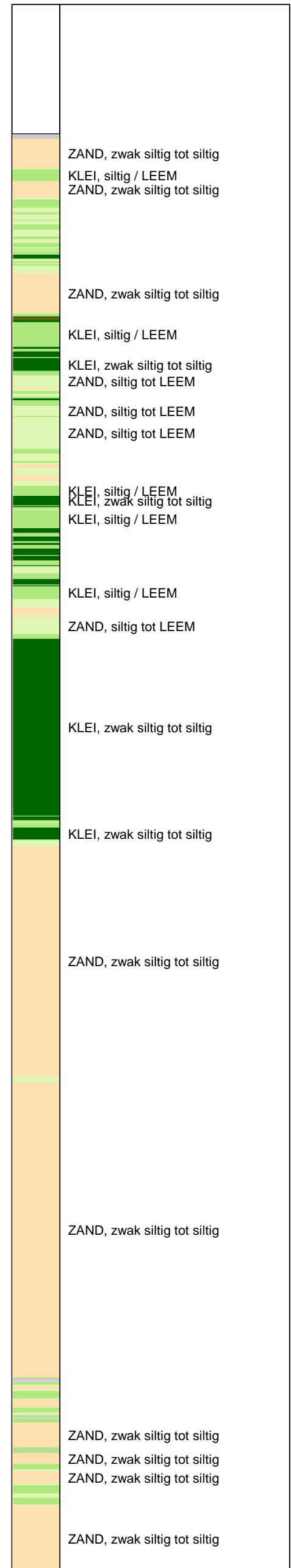
UNIPLOT 05.27.nl / QofClass-R3.cmd / 2015-04-14 16:36:37

6012-0102-000

DKM764A-4 - 1



Indicatieve bodembeschrijving
 Automatisch gegenereerd uit data van de sondering, geldig onder grondwaterpeil (Robertson 1990, NL corr.)



Opg. : AS/RSL d.d. 25-mrt-2015 Coord.: X=251679.6m Y=605124.1m Systeem: RD Sondering volgens norm NEN-EN-ISO 22476-1
 Get. : HOFSTEDE d.d. 14-apr-2015 MV = NAP +1.24m Conus: CP15-CF75SN2 1701-2113 Toepassingsklasse 2. Test type TE1
 Conustype: A_c = 1510 mm²; A_s = 19895 mm²



SONDERING MET PLAATSELIJKE KLEEFMETING

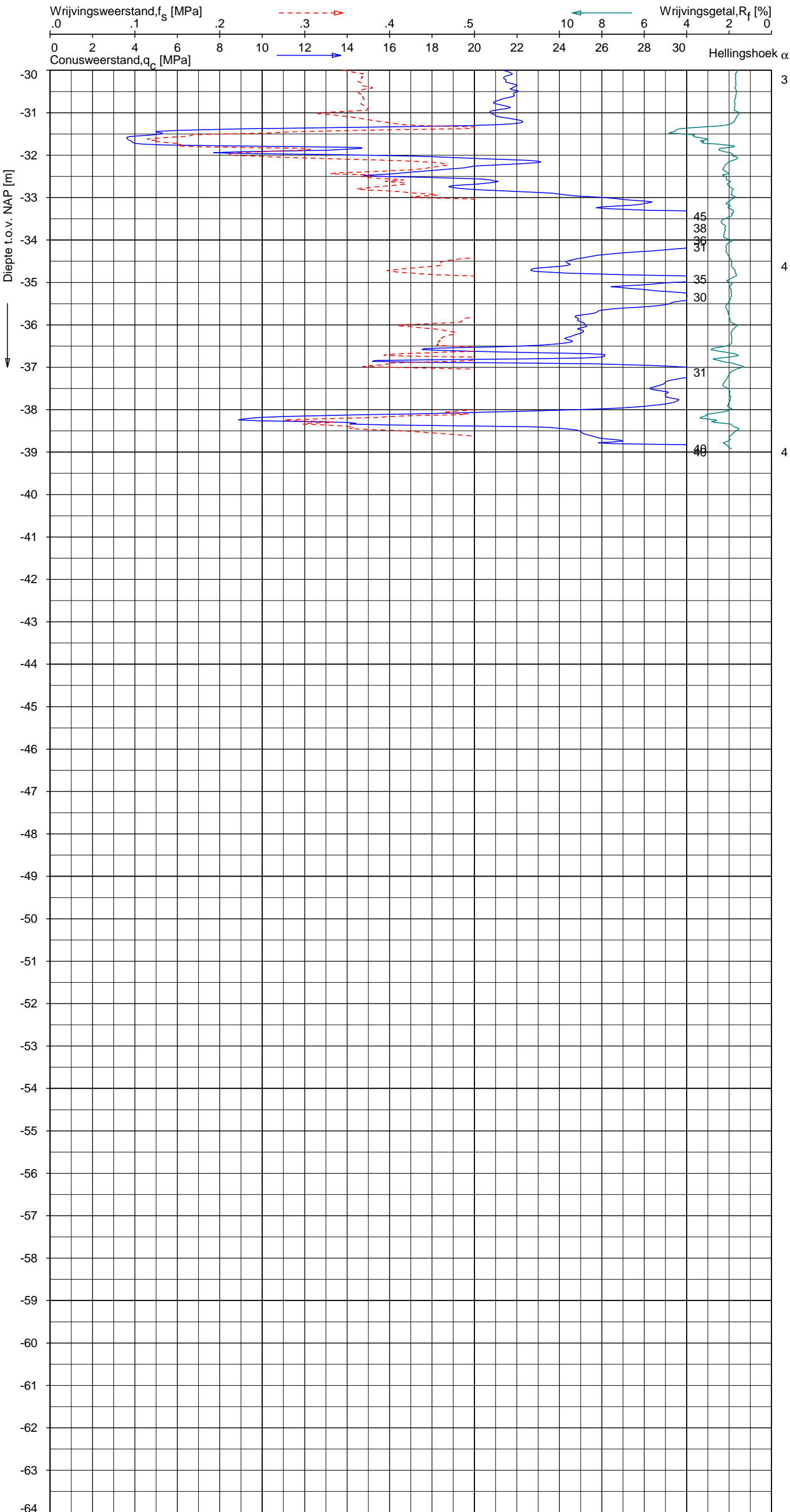
NOORD-WEST 380

Opdr. 6012-0102-000
 Sond. DKM764A-4


UNIPLOT 05.27.nl / QofClass-R3.cmd / 2015-04-14 16:36:38

6012-0102-000

DKM764A-4 - 2



Indicatieve bodembeschrijving
 Automatisch gegenereerd uit data van de sondering, geldig onder grondwaterpeil (Robertson 1990, NL corr.)



Opg. : AS/RSL d.d. 25-mrt-2015 Coord.: X=251679.6 m Y= 605124.1 m Systeem: RD Sondering volgens norm NEN-EN-ISO 22476-1
 Get. : HOFSTEDE d.d. 14-apr-2015 MV = NAP +1.24 m Conus: CP15-CF75SN2 1701-2113 Toepassingsklasse 2. Test type TE1
 Conustype: A_c = 1510 mm²; A_s = 19895mm²



SONDERING MET PLAATSELIJKE KLEEFMETING

NOORD-WEST 380

Opdr. 6012-0102-000
 Sond. DKM764A-4

LEGENDA TERREINPROEVEN EN GRONDSOORTEN

BORINGEN / PEILBUIZEN

	mechanische boring (B)
	handboring (HB)
	niet uitgevoerde boring
	niet uitgevoerde handboring
	boring met peilbuis
	boring met peilbuis, ondiep en diep filter
	boring met peilbuis, ondiep, middeldiep en diep filter
	handboring met peilbuis
	hellingsmeterbuis (HMB)
	gedrukte peilbuis (PB) / minifilter (MF)
	boring derden
	boring derden met peilbuis

SONDERINGEN

	diep-/diepzware sondering
	middelzware sondering
	diep-/diepzware sondering met plaatselijke kleefmeting
	middelzware sondering met plaatselijke kleefmeting
	slagsondering
	niet uitgevoerde sondering
	waterspanningsmeter (WSM)
	sondering derden
	sondering derden met plaatselijke kleefmeting

Type sonderingen

M	middelzware sondering
D	diepsondering
DZ	diepzware sondering
S	slagsondering

Toegevoegde metingen

KM	meting van de plaatselijke kleef
P	meting van waterspanning
M	meting van de magnetische veldsterkte
G	meting van de geleidbaarheid
S	meting van de schuifgolfsnelheid (seismische meting)
T	meting van de temperatuur

LEGENDA / TERMINOLOGIE

grind

	Grind, siltig
	Grind, zwak zandig
	Grind, matig zandig
	Grind, sterk zandig
	Grind, uiterst zandig

zand

	Zand, kleilig
	Zand, zwak siltig
	Zand, matig siltig
	Zand, sterk siltig
	Zand, uiterst siltig

veen

	Veen, mineraalarm
	Veen, zwak kleilig
	Veen, sterk kleilig
	Veen, zwak zandig
	Veen, sterk zandig

klei

	Klei, zwak siltig
	Klei, matig siltig
	Klei, sterk siltig
	Klei, uiterst siltig
	Klei, zwak zandig
	Klei, matig zandig
	Klei, sterk zandig

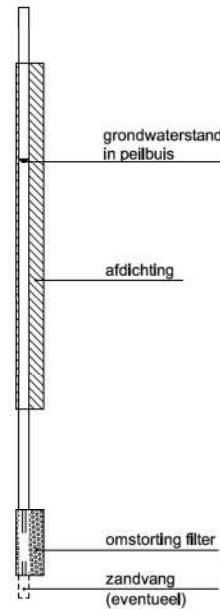
leem

	Leem, zwak zandig
	Leem, sterk zandig

Overige toevoegingen

	zwak humeus
	matig humeus
	sterk humeus
	zwak grindig
	matig grindig
	sterk grindig

Peilbuis

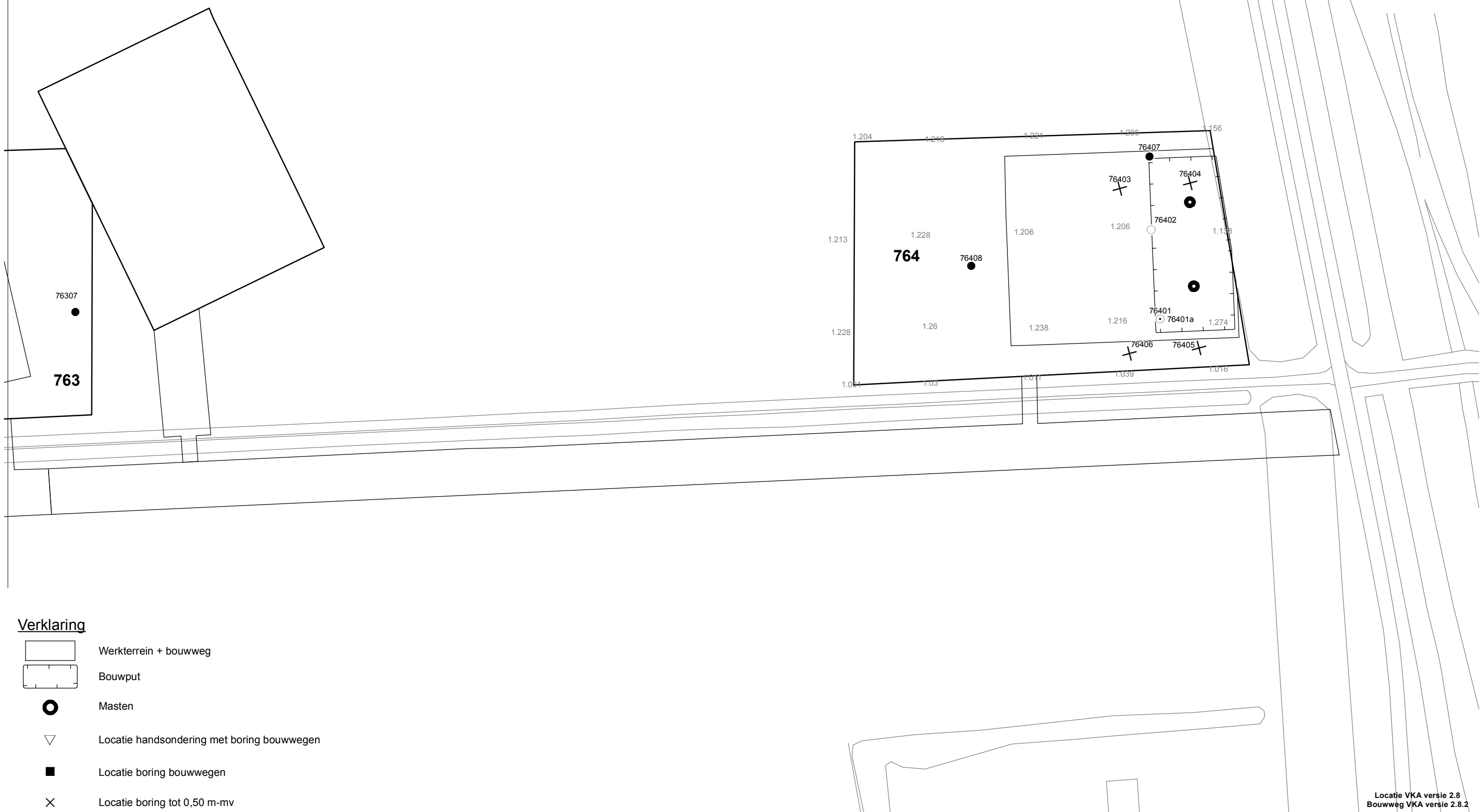


Monsters

	geroerd monster
	ongeroid monster

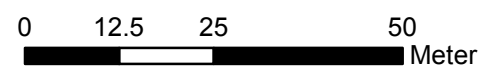
Overig

	gemiddeld hoogste grondwaterstand
	grondwaterstand
	gemiddeld laagste grondwaterstand
	slib
	verharding / kern / asfalt
	puin



Verklaring

-  Werkterrein + bouwweg
-  Bouwput
-  Masten
-  Locatie handsondering met boring bouwwegen
-  Locatie boring bouwwegen
-  Locatie boring tot 0,50 m-mv
-  Locatie boring tot 1,20 m-mv
-  Locatie boring tot 4,00 m-mv
-  Locatie boring + peilbuis
-  Locatie slibmonster (Locatie)
-  Locatie slibmonster (Bouwweg)



Locatie VKA versie 2.8
Bouwweg VKA versie 2.8.2

TITEL		BOORPUNTEN KAART MAST : 764		Noord - West 380 kV	
STATUS	GETEKEND DOOR D. Dobri	AFD.	PAR.	OPDRACHTGEVER TenneT	
	GECONTROLEERD DOOR E. Aldershof	AFD.	PAR.	OMSCHRIJVING WILZIGING	GETEKEND BIJ ARCADIS
	VOOR AKKOORD J. Assink	AFD.	PAR.	SCHAAL 1:1000	DATUM 1e UITGAVE 02.06.2015
VAKGEBIED	TEK. SOORT	PROJECT NR.	FORMAT A3	NUMMER Mast nr. 764	WILZ. NR. 1

2 Cultuurtechnisch onderzoek

3 Geohydrologisch onderzoek

Verantwoording

Titel: Geohydrologisch onderzoek: project: Noord – West 380 kV
Deelgebied: 1
mastnummer: 764

Projectnummer: B.02032.000377.001

Referentienummer: T206878

Revisie: 1.0

Datum: 19 oktober 2015

Auteur(s): M.J.H. Rakhorst en M.M. Houdé

Gecontroleerd door: J.B. Helder

Paraaf gecontroleerd:



Goedgekeurd door: J. Assink



Paraaf goedgekeurd:

Contact: TenneT380kVnw@arcadis.nl

In het geohydrologisch onderzoek worden twee fases onderscheiden namelijk:

- Fase 1: Beknopte analyse van effecten
- Fase 2: Uitgebreide analyse van effecten indien onderlinge beïnvloeding daar aanleiding toe geeft

Fase 1 is in dit geohydrologisch rapport in paragraaf 3.1 t/m 3.4 uitgewerkt. Indien van toepassing is fase 2 in paragraaf 3.5 en 3.6 uitgewerkt.

INHOUDSOPGAVE

3.1. Inleiding

3.2. Veld- en laboratoriumwerkzaamheden

3.3. Algemene beschrijving tracé

3.4. Bemaling

3.5. Effecten grondwater (Fase 2: indien de effecten daar aanleiding toe geven)

3.6. Uitvoeringstechnische aspecten (Fase 2: indien de effecten daar aanleiding toe geven)

3.7 Bijlagen H3

Bijlage 3-1: Locatie inclusief onderzoekspunten

Bijlage 3-2: Overzicht veldgegevens en analyseresultaten

Bijlage 3-3: Tekening: waterinformatiekaart

3.1 *Inleiding*

Doel van het geohydrologisch onderzoek is om inzicht te geven in de geohydrologische situatie op de onderhavige mastlocatie 764. Dit voor de onderbouwing van de vergunningaanvraag in het kader van de Waterwet en het op te stellen werkplan door de aannemer.

Op basis van de geohydrologische situatie is het te verwachten waterbezwaar en de grondwater- en/of stijghoogteverlaging in de omgeving tijdens de bemaling berekend. Met deze gegevens kan de benodigde vergunning in het kader van de Waterwet aangevraagd worden.

Indien de mate waarin effecten optreden niet om nadere kwantificering vraagt, wordt enkel fase 1 in deze rapportage uitgewerkt. Indien de mate waarin effecten optreden wel om nadere kwantificering vraagt, is ook fase 2 uitgewerkt. Er wordt bij het bepalen van de effecten rekening gehouden met de mogelijke invloed van bemaling van naastgelegen masten op de verlaging. Voor een mastlocatie zijn de twee naastliggende mastlocaties maatgevend voor de verlaging en de effecten.

Dit geohydrologisch onderzoek vormt daarnaast een bron van gegevens en basis voor het door de aannemer op te stellen werkplan en uitvoeringsplan van de bemaling (bemalingsplan).

Daarnaast is aandacht besteed aan de kwalitatieve aspecten, vanuit de voorgenomen lozing van bemalingswater op oppervlaktewater.

3.2 *Veld- en laboratoriumwerkzaamheden*

3.2.1 *Veldwerkzaamheden*

Ten behoeve van het geohydrologisch onderzoek zijn ter plaatse van de toekomstige bouwput de volgende veldwerkzaamheden uitgevoerd:

- 4 sonderingen tot 40 m -mv (of maximale reactiekracht van 16 ton);
- Twee boringen tot ten minste 4,0 m -mv;
- Het plaatsen van ten minste één peilbuis ter bepaling van de freatische grondwaterstand in de deklaag;
- De stijghoogte is bij plaatsing van de peilbuis bepaald. Na een wachttijd van tenminste 1 week is een tweede meting uitgevoerd;
- Het nemen van een monster van het oppervlaktewater. Niet ter plaatse van iedere mastlocatie is een monster genomen, maar wel van elk ontvangend oppervlaktewater (zie bijlage 3-3 voor de locatie van monsternamen).

De datums waarop deze veldwerkzaamheden hebben plaatsgevonden, zijn weergegeven bij de resultaten van de veldwerkzaamheden zoals weergegeven in bijlage 3-2 en 3-3.

3.2.2 *Laboratoriumwerkzaamheden*

Het grondwater in de peilbuizen en het oppervlaktewater is bemonsterd en geanalyseerd op het standaardlozingspakket (Arseen (As), Chloride (Cl), Zuurstof (O₂), Ammonium (NH₄), Stikstof (N-Kjeldahl), Fe²⁺, Fe-totaal, BZV (biologisch zuurstofverbruik), CZV (chemisch zuurstofverbruik), Sulfaat (totaal), Fosfaat (totaal), zuurgraad (pH), geleidingsvermogen (EGV), droogrest onopgeloste bestanddelen (zs)).

De resultaten van de veld- en laboratoriumwerkzaamheden zijn opgenomen in bijlage 3-2. De resultaten zijn tevens beknopt weergegeven in de als bijlage 3-3 opgenomen tekening.

3.3 *Algemene beschrijving tracé*

3.3.1 *Maaiveld*

De hoogtemetingen gedaan tijdens de veldwerkzaamheden zijn in bijlage 3-2 opgenomen. Hieruit leiden wij een gemiddelde maaiveldhoogte ter plaatse van de locatie af van 1,21 m NAP.

3.3.2 Bodemopbouw

In onderstaande paragrafen is de ondiepe bodemopbouw en geohydrologische opbouw beschreven.

3.3.2.1 Ondiepe bodemopbouw

Op basis van boringen uitgevoerd tijdens de veldwerkzaamheden bestaat de deklaag vanaf maaiveld (1,21 m NAP) tot maximale boordiepte uit klei, zand (enkele zand lagen aanwezig)

3.3.2.2 Geohydrologische opbouw

De regionale bodemopbouw is weergegeven in onderstaande tabel 3.1. De gegevens uit deze tabel zijn ontleend aan www.DINOloket.nl aangevuld met de lokale locatiespecifieke gegevens zoals naar voren komt uit de sonderingen uitgevoerd in het kader van het geotechnische onderzoek (zie hoofdstuk 4) en de handboringen voor het cultuurtechnisch onderzoek (zie hoofdstuk 2). In onderstaande tabel zijn ook de geohydrologische formaties en de op basis van DINOloket en ervaring geïnterpreteerde parameters weergegeven (weerstanden en doorlatendheden).

Daarnaast is bij de handboringen per laag de waterdoorlatendheid (k-waarde) geschat voor het berekenen van de uit te voeren bemalingen (zie bijlage 1-1).

Tabel 3.1: Geohydrologische opbouw

Globale diepte (m NAP)	Samenstelling	Geohydrologische eenheid	Formatie	Doorlatendheid/weerstand
1,21 tot -14,0	zand klei	deklaag	Formatie van Naaldwijk	761 dagen
-14,0 tot -31,5	siltig zand	watervoerende laag	Formatie van Boxtel Peelo Formatie	0,1 tot 3 m/d

3.3.3 Watersysteem

In onderstaande paragrafen zijn de gegevens van het oppervlaktewater en grondwater beschreven.

3.3.3.1 Oppervlaktewaterpeilen

Het peil van het oppervlaktewater is niet gemeten.

3.3.3.2 Freatisch grondwater

De Gemiddeld Hoogste Grondwaterstand (GHG) en Gemiddeld Laagste Grondwaterstand (GLG) geven de grondwaterstandsfluctuatiezone aan. Deze kunnen in het veld terug te vinden zijn als hydromorfe profielkenmerken. Op basis van de hydromorfe profielkenmerken in boringen op de locatie is een gemiddelde GHG af te leiden van 0,50 m -mv en de GLG op 1,50 m -mv. Bij een maaiveldniveau van 1,21 m NAP komt dit overeen met een GHG van 0,71 m NAP en een GLG van -0,29 m NAP.

De in peilbuis 76401-1 met filterdiepte 1,70 tot 2,70 m -mv tijdens de veldwerkzaamheden opgenomen freatische stijghoogte is weergegeven in onderstaande tabel. De waarden ten opzichte van maaiveld zijn met de maaiveldhoogte van 1,21 m NAP bij de peilbuis (in het rapport afgerond op twee decimalen) vertaald naar een waarde ten opzichte van NAP.

Tabel 3.2: Ondiepe stijghoogte peilbuis 76401-1

Datum	Stijghoogte [m -mv]	Stijghoogte [m NAP]
03/27/2015	0,90	0,31
04/15/2015	1,40	-0,19

Stijghoogten diep grondwater

Op basis van peilbuismetingen in het freatische en in het diepe grondwater (watervoerend pakket) kan worden geconcludeerd dat een inzijgingsituatie aanwezig is.

De in peilbuis 76401a-1 met filterdiepte 5,00 tot 6,00 m -mv tijdens de veldwerkzaamheden opgenomen stijghoogte van het watervoerend pakket is weergegeven in tabel 3.3. De waarden ten opzichte van maaiveld zijn met de maaiveldhoogte ter plaatse van de peilbuis [1,21 m NAP] vertaald naar een waarde ten opzichte van NAP.

Tabel 3.3: Diepe stijghoogte peilbuis 76401a-1

Datum	Stijghoogte [m -mv]	Stijghoogte [m NAP]
03/27/2015	0,90	0,31
04/15/2015	1,50	-0,29

3.3.3.3 Grond- en oppervlaktewaterkwaliteit

Het waterbeheer voor zowel de kwaliteit van grond- als oppervlaktewater valt onder verantwoordelijkheid van waterschap Noorderzijlvest. Of gehalten in het grondwater te hoog zijn en maatregelen nodig zijn voordat geloosd kan worden, dient in overleg met het waterschap te worden afgestemd.

De effecten op de waterkwaliteit kenmerken zich in het algemeen door verzilting, vermessing, zuurstofhuishouding, giftigheid, verkleuring, vertroebeling en bodemvorming. De parameters die hier invloed op hebben, zijn bepaald door een bemonstering en analyse van het grondwater in de peilbuizen en van het oppervlaktewater. De resultaten hiervan staan in tabel 3.4 weergegeven. Van het ondiepe grondwater zijn geen kwaliteitsgegevens beschikbaar.

Voor het lozen van grondwater is het Besluit lozing buiten inrichting van toepassing (16 maart 2011, artikel 3.2). Lozing in oppervlaktewater is toegestaan indien het gehalte onopgeloste stoffen ten hoogste 50 mg/l bedraagt en als gevolg van de lozing geen visuele verontreiniging optreedt. Dit laatste hangt over het algemeen samen met de aanwezigheid van ijzer en het zuurstofgehalte.

Ter plaatse van de lozingspunten zijn het oppervlaktewater en de waterbodem geanalyseerd. Dit is gedaan om de kwaliteit van het oppervlaktewater inzichtelijk te maken en de mate van visuele verontreiniging als gevolg van opwerveling van de waterbodem te kunnen inschatten.

In tabel 3.4 is tevens de norm voor onopgeloste bestanddelen in oppervlaktewater opgenomen. De tabel is aangevuld met indicatieve lozingsnormen voor de parameters die vanuit de zorgplicht relevant zijn voor de waterkwaliteit. Deze normen zijn echter indicatief en gebaseerd op Commissie Integraal Waterbeheer (Kleine en kortdurende lozingen Wvo, juni 2001).

Tabel 3.4: Grond- en oppervlaktewaterkwaliteit en indicatieve lozingsnormen

Parameter	Eenheid	Meetwaarde grondwater ondiep (76401-1)	Meetwaarde grondwater diep (76401a-1-1)	Meetwaarde oppervlaktewater (76401OW-1-1)	Indicatieve norm
Filterdiepte	m -mv	n.b.*	5,00 tot 6,00	n.v.t.	n.v.t.
Droogrest onopgeloste bestanddelen	mg/l	n.b.*	330,00	78,00	< 50,00
Zuurstof [O]	mg O ₂ /l	n.b.*	0,20	18,00	> 5,00
IJzer [Fe]	mg/l	n.b.*	1,90	0,66	< 5,00
Ammonium (als N)	mg N/l	n.b.*	12,00	< 0,05	< 20,00
Arseen [As]	µg/l	n.b.*	3,70	5,40	< 30,00
Chloride [Cl]	mg/l	n.b.*	5360,00	410,00	< 200,00
Fosfor [P]	mg/l	n.b.*	5,30	0,25	< 1,00
Stikstof (N; volgens Kjeldahl)	mg/l	n.b.*	14,00	2,40	< 20,00
Sulfaat (opgelost, als S)	mg S/L	n.b.*	180,00	27,00	< 100,00

*n.b. = niet beschikbaar.

De gehalten, waargenomen in peilbuis 76401a-1 met filterdiepte 5,00 tot 6,00 m -mv rond de diepte van de grondwateronttrekking, zijn representatief voor de lozing van de grondwateronttrekking.

Uit tabel 3.4 kan geconstateerd worden dat bij de lozing van het grondwater de volgende indicatieve lozingsnormen overschreden worden: droogrest onopgeloste bestanddelen (hierna zwevende stof genoemd), zuurstof, chloride, fosfor en sulfaat.

De indicatieve lozingsnorm voor zuurstof wordt overschreden en de concentratie in het ontvangende oppervlaktewater is hoger dan die in het te lozen water. De verwachting is dat er door de lozing een verslechtering in waterkwaliteit in het ontvangende oppervlaktewater optreedt.

Het te lozen grondwater heeft voor zwevende stof, chloride, fosfor en sulfaat een hogere waarde ten opzichte van de indicatieve lozingsnormen en ten opzichte van het ontvangende oppervlaktewater.

Maatregelen die genomen kunnen worden om de concentratie van deze stoffen te verlagen (of verhogen bij zuurstof) zijn de volgende:

- de concentratie zuurstof kan door middel van beluchten worden verhoogd;
- de concentratie zwevende stof (droogrest onopgeloste bestanddelen) kan verlaagd worden door middel van een filter.

Maatregelen tegen verslechtering van de waterkwaliteit van het ontvangende oppervlaktewater (vanwege te hoge concentratie chloride, fosfor en sulfaat) worden met het waterschap besproken.

3.4 Bemaling

3.4.1 Aanlegmethode bi-pole mast

De afmeting van de bouwput bedraagt 20x40 m. De benodigde ontgravingsdiepte bedraagt 3,00 m – mv. Voor de aanleg van de mastvoet wordt met een maximale aanlegperiode en bemalingsduur van 4 weken gerekend.

3.4.2 Berekening

Bij de berekening van het waterbezwaar is rekening gehouden met de volgende uitgangs- en aandachtspunten.

3.4.2.1 Uitgangspunten

- De berekeningen zijn uitgevoerd ten opzichte van de stijghoogte in het watervoerend pakket om geen onderschatting te maken van het waterbezwaar (worstcase-scenario);
- Bij de bemaling is uitgegaan van een ontwateringsdiepte van 0,5 m beneden de putbodem;
- De onttrekkingshoeveelheden en bijbehorende verlagingen zijn berekend uitgaande van een instationair onttrekkingsdebiet. Bij een gespannen pakket is uitgegaan van een stationair onttrekkingsdebiet aangezien binnen de aangehouden bemalingsduur het maximale invloedgebiedsgebied wordt bereikt;
- Voor analytische berekeningsmethoden is een oneindig uitgestrekt homogeen pakket verondersteld. Bij een gespannen pakket is uitgegaan van een stationair onttrekkingsdebiet aangezien binnen de aangehouden bemalingsduur het maximale invloedgebiedsgebied wordt bereikt;
- In de onttrekkingshoeveelheden is geen rekening gehouden met een eventuele toename in debiet als gevolg van de nabije ligging van oppervlaktewater;
- In de berekeningen wordt rekening gehouden met de effectieve dikte van de watervoerende laag (onvolkomenheid van filters volgens Forcheimer);
- De lozing van het onttrokken grondwater kan plaatsvinden op nabij gelegen oppervlaktewater, waar ook het monster uit oppervlaktewater is genomen (zie bijlage 3-3);
- Per mastlocatie wordt met een maximale bemalingsduur van 4 weken gerekend.

3.4.2.2 Debiet en waterbezwaar

Bij de bemalingen kan sprake zijn van een freatische, een deels semi-gespannen en deels gespannen situatie van het grondwater. De formules van Theis kan worden gebruikt bij instationaire bemaling voor deze drie situaties. Omdat deze allemaal voorkomen op dit tracé is de formule van Theis toepasbaar. Hiervoor dient wel de parameter meewerkend porievolume of specifieke berging

per situatie aangepast te worden. Op de delen van het tracé waar een gespannen situatie van het grondwater aanwezig is, passen wij de formules van De Glee toe.

Theis

Voor de berekening van debieten en verlaging van de stijghoogte in freatische, een deels semi-gespannen situatie van het grondwater is gebruik gemaakt van een afgeleide van de formule van Theis (1935).

$$Q_{Theis} = \frac{s_r \cdot 4 \cdot \pi \cdot kD}{W(u)}$$

met S_r = gewenste verlaging ter hoogte van de bouwput (m)
 kD = transmissiviteit (m²/d)
 $W(u)$ = Theis Well functie (-)

Waarin u :

$$u = \frac{r^2 S}{4 \cdot kD \cdot t} \quad (-)$$

met r = straal bouwput (m)
 S = bergingscoëfficiënt (-)
 t = tijd (d)

$W(u)$: Theis well functie, die benaderd kan worden door:

$$W(u) = -0,5772 - \ln u + u - \frac{u^2}{2 \cdot 2!} + \frac{u^3}{3 \cdot 3!} - \frac{u^4}{4 \cdot 4!} + \dots$$

De Glee

Op de delen van het tracé waar een gespannen situatie van het grondwater aanwezig is, passen wij de formule van De Glee toe.

Spanningsbemaling

De formule van De Glee kan worden gebruikt voor stationaire berekeningen in semi-gespannen aquifers. In dat geval is sprake van nalevering vanuit de aquitard of bovenliggende aquifer. De volgende randvoorwaarden:

- Aquifer is semi-gespannen;
- Aquifer en aquitard zijn oneindig uitgestrekte pakketten;
- Homogeen, isotroop en uniforme dikte van de aquifer;
- Uitgangssituatie: horizontale grondwaterspiegel;
- Constante onttrekkingshoeveelheid en stroming naar de put is stationair;
- Volkomen bron;
- Verticale stroming in aquitard;
- Verwaarloosbare verlaging in boven- (en onder-)gelegen aquifer;
- $\lambda > 3D$.

Maatgevend voor de mate van nalevering van grondwater uit een boven- (en onder)liggend pakket is de weerstand van de aquitard (deklaag) en de hoeveelheid te onttrekken water.

Formule van De Glee:

$$Q_{DeGlee} = \frac{(s \cdot 2 \cdot \pi \cdot kD)}{K_0(r / \lambda)}$$

met s = gewenste verlaging ter hoogte van de bouwput

$$K_0(r/\lambda) = \text{Besselfunctie}$$

$$r = \text{straal van de bouwput}$$

$$\lambda = \text{spreidingslengte} = \sqrt{k * D * c}$$

k = doorlatendheid
 D = dikte aquifer
 c = weerstand aquitard

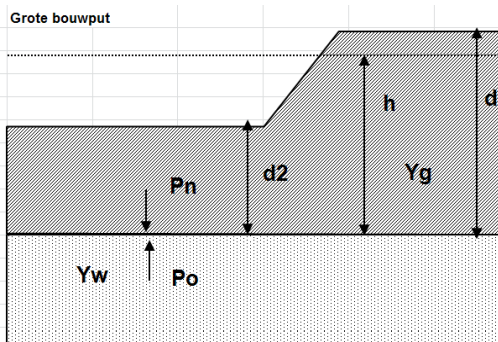
3.4.2.3 Opbarstgevaar

Indien zich onder de bouwputbodembodem een slecht doorlatende laag bevindt, bestaat er een risico dat de bouwputbodembodem, als gevolg van de waterdruk aan de onderzijde van deze laag, zal opbarsten. Het gevaar voor opbarsten wordt bepaald door de verhouding tussen de opwaartse en neerwaartse krachten, in formule:

$$V_f = P_n/P_o = d_2 * Y_g / h * Y_w$$

Waarin:

- V_f veiligheidsfactor, verhouding tussen neer- en opwaartse druk (1,2);
- P_n neerwaartse druk door bovenliggende grondlagen (kN/m²);
- P_o opwaartse druk (waterspanning) (kN/m²);
- d_2 dikte van de slecht doorlatende grondlagen onder de bouwputbodembodem (m);
- Y_g gemiddeld volumegewicht van de grond inclusief poriewater (kN/m³);
- Y_w gemiddeld volumegewicht van poriewater (kN/m³);
- h stijghoogte van het grondwater in de onderliggende watervoerende laag t.o.v. de onderzijde van de slecht doorlatende laag.



Tabel 3.5: Uitgangspunten en uitkomsten van de opbarstberekening.

mast	uitgangspunten			Yw	aandeel bodem			Yg	evenwichtsberekening			
	d2 [m]	d [m]	h [m]		veen [10]	klei [14]	zand [18]		Pn [kN]	Po [kN]	Yf <1,2	verlaging stijghoogte [m]
764	12,21	15,21	14,71	9,80	0,00	0,80	0,20	14,80	180,71	144,16	Nee	0,0

Voor de opbarstberekening is gebruik gemaakt van de hoogste waarde van de gemeten grondwaterstanden (freatisch) en stijghoogtes (watervoerend pakket).

Aangezien hier "Nee" aangegeven is, is geen verlaging van de stijghoogte door spanningsbemaling benodigd om opbarsting van de bouwput te voorkomen.

3.4.2.4 Bandbreedteanalyse

Voor de bandbreedteanalyse is een tweetal parameters die we beschouwen:

- Bodemopbouw;
- Stijghoogten.

De gegevens van het te bemalen werk zoals bemalingsduur en afmetingen nemen wij niet mee omdat deze als uitgangspunt gezien moeten worden.

Het onttrekkingsdebiet en waterbezwaar worden voornamelijk bepaald door de doorlatendheid van de deklaag. Op basis van de boorbeschrijvingen en ervaring hebben we een kD waarde van 15,21 m²/dag aangehouden. De doorlatendheid zou kunnen variëren tussen 0,01 m/dag en 1,00 m/dag. Bij de berekening van het debiet en waterbezwaar wordt rekening gehouden met deze spreiding.

Uitgangspunt is het worst-case scenario, daarom zijn het uiteindelijke debiet en waterbezwaar met de maximale doorlatendheid opgenomen in het rapport.

3.4.2.5 Debiet en waterbezwaar

Deklaag

Voor de bemaling van de deklaag met een verlaging ten opzichte van de GHG van 3,00 m is het totaal benodigd debiet berekend op 29,48 m³/uur. Bij een verlaging ten opzichte van de GLG van 2,00 is het totaal benodigde debiet berekend op 19,65 m³/uur.

Er is geen spanningsbemaling in het watervoerend pakket nodig. Het totale debiet van de bemaling bedraagt bij GHG 29,48 m³/uur en bij GLG 19,7 m³/uur.

Waterbezwaar

De bemalingsduur bedraagt vier weken. Het totaal verwachte waterbezwaar in de bemalingsperiode van 4 weken bedraagt circa 19.820 m³ bij GHG en 13.210 m³ bij GLG. Het waterbezwaar overschrijdt de vergunningsplichtige hoeveelheid niet.

Een aantal zaken kan leiden tot een hoger waterbezwaar dan hier berekend is. Er kan neerslag vallen. Daarnaast moet rekening gehouden worden met het leegpompen van de bouwkuip en mogelijk leegpompen van nabijgelegen oppervlaktewater. Ook kunnen mogelijke onvoorziene situaties tot extra waterbezwaar leiden. Deze zijn niet meegenomen in de berekening van het waterbezwaar.

3.4.3 Bemalingswijze

Bij de bemalingswijze dient rekening gehouden te worden met de heterogeniteit in bodemopbouw. Het goed ontwateren van de verschillende lagen in de bodem kan door het toepassen van verticale onttrekkingfilters met lange perforatie en, al dan niet haalbuizen.

3.4.4 Verlaging grondwaterstand en invloedsgebied

3.4.4.1 Invloedgebied freatisch pakket

In afbeelding 3.1 is de ligging van de mastlocatie en het maximale invloedsgebied weergegeven op een topografische ondergrond.

Het maximale invloedsgebied in de deklaag bedraagt 125 m, onder de slecht doorlatende laag in de watervoerende laag 0 m. Dit maximale invloedsgebied is weergegeven op kaart om een eventuele afweging te maken over het al dan niet acceptabel zijn van deze effecten.

3.4.4.2 Invloedsgebied watervoerend pakket

Tabel 3.6: Invloedsgebieden bij GHG

verlaging	afstand [m]	
	freatisch pakket	watervoerend pakket
0,05 m	125	0
0,10 m	105	0
0,20 m	90	0
0,50 m	70	0
1,00 m	55	0

3.4.5 Beknopte analyse mogelijke effecten

Binnen het maximale invloedsgebied zijn de volgende objecten] aanwezig: watergang met kering (afstand 50 m/verlaging > 1 m), infrastructuur (Dijkweg op afstand 40 m/verlaging > 1 m) en landbouw met watergangen (zie afbeelding 3.1).

Watergang met kering

Ter plaatse van de watergang met kering (50 meter) wordt een verlaging van de grondwaterstand verwacht van circa 1 m. Op basis van deze verlaging treedt mogelijk zettingschade op. Aanbevolen wordt om eventuele zettingen te monitoren en eventueel de na de werkzaamheden opgetreden zettingsschade te herstellen.

Geadviseerd wordt om voorafgaand aan de werkzaamheden de ligging van de watergang met kering te melden aan het waterschap en haar te informeren over de invloed van het werk op de waterkering.

Infrastructuur

Ter plaatse van de Dijkweg wordt een verlaging van de grondwaterstand verwacht van meer dan 1 m in de deklaag. Op basis van deze verlaging is risico op zettingsschade aanwezig. Na eventuele zettingsschade dient de weg hersteld te worden. Ook wordt geadviseerd om contact op te nemen met de beheerder.

Landbouw met watergangen

Als gevolg van de verlaging van de grondwaterstand is niet uit te sluiten dat droogteschade optreedt aan de vegetatie van landbouwgebieden. Voorafgaand aan de werkzaamheden moet worden afgestemd met de beheerder en eigenaar.

Grondwaterbeschermingsgebieden

De locatie is niet gelegen in een waterwingebied of boringsvrije zone en dus ook niet binnen een grondwaterbeschermingsgebied.

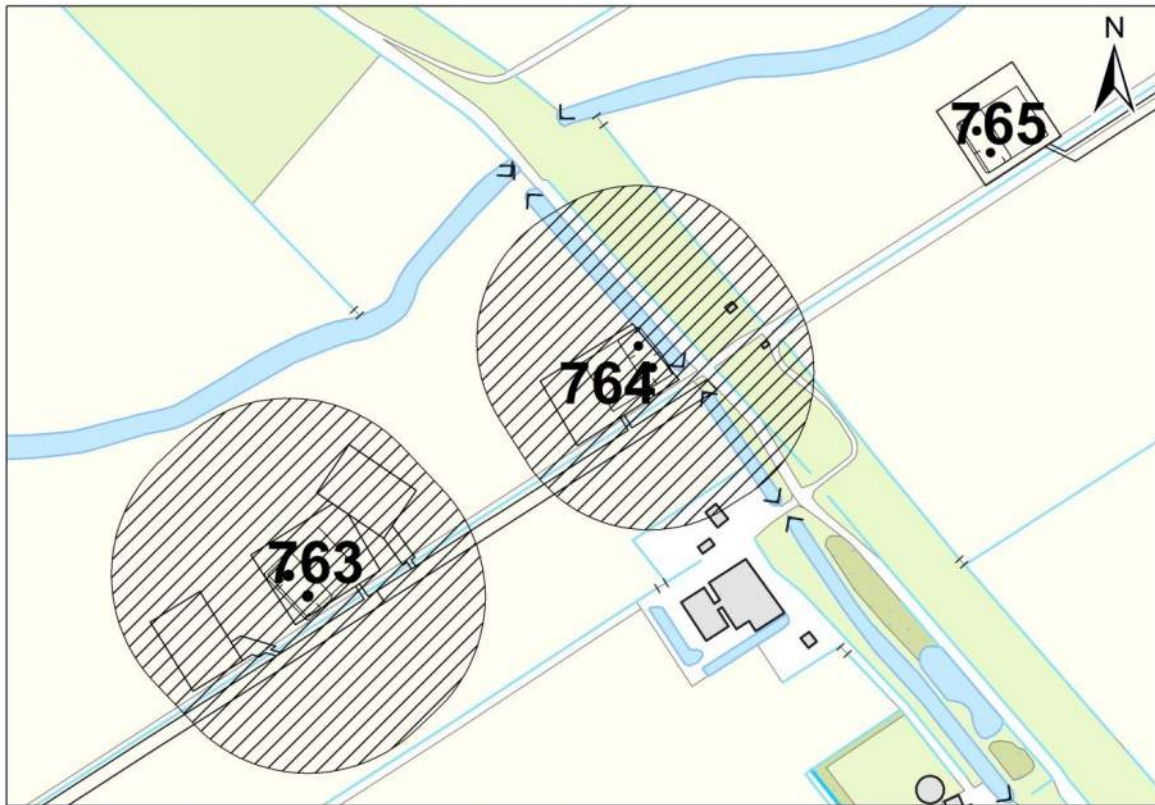
Grondwateronttrekkingen

Grondwateronttrekkingen van derden zijn op basis van het landelijk grondwaterregister en gegevens van de provincie niet aanwezig. Er is geen informatie beschikbaar over onttrekkingen die niet bij de provincie zijn geregistreerd.

Mogelijke maatregelen om het invloedsgebied te verkleinen zijn:

- Verhogen van de mastvoet;
- Toepassen van retourbemaling, in het geval van spanningsbemaling;
- Toepassen van onttrekkingsbeperkende maatregelen zoals waterdichte (beton)vloeren of biologische afbreekbare waterremmende injectievloeistof;
- Verkorten van de bemalingsduur.

Afbeelding 3.1: Ligging mastlocatie en invloedsgebied op topografische ondergrond (Bron: top10NL-Kadaster)



3.5 Effecten grondwater

De beknopte analyse van mogelijke effecten veroorzaakt door de bemaling geven aan dat mogelijk zettingschade kan optreden ter plekke van infrastructuur en de watergang. Daarom is het thema zettingen in de onderstaande paragraaf 1.5.1. verder uitgewerkt.

3.5.1 Zettingen

In deze paragraaf zijn berekeningen gemaakt van de te verwachten zettingen ten gevolge van de verlaging van de grondwaterstand voor de aanleg van de masten.

Gehanteerde documenten en literatuur:

- NEN9997-1+C1:2012, Geotechnisch ontwerp van constructies;
- Grondopbouw per mastlocaties zoals is aangegeven in paragraaf 3.3.2, zie tabel 3.1. (De grondparameters zijn gebaseerd op sonderingen en tabel 2b uit NEN9997-1). In het algemeen geeft de tabel uit de NEN9997-1 een veilige inschatting van de parameters. De onnauwkeurigheid van de berekende zettingen bedraagt +/- 30%.

Uitgangspunten:

- Bemalingsduur is 28 dagen;
- De initiële grondspanning is bepaald bij een lage grondwaterstand (GLG);
- De freatische GLG/GHG is bepaald aan de hand van hydromorfe profielkenmerken ter plekke van de boorprofielen, zie sub paragraaf 3.3.3.3;
- De GHG/GLG van de stijghoogte in het watervoerend pakket is in sommige gevallen gemeten. In de gevallen dat deze onbekend is, is gebruik gemaakt van peilbuismetingen uit het DINO-loket of is gebruik gemaakt van de freatische GHG/GLG;
- De grondwaterstandsverlaging veroorzaakt door de bemaling is bepaald ten opzichte van de GLG (freatisch grondwater en van het eerste watervoerend pakket). Hiervoor is dezelfde methode gebruikt als bij de berekende verlaging ten opzichte van GHG, zie sub paragraaf 3.4.2.2;
- De berekening is conservatief, de grond – en modelparameters zijn conservatief gekozen.

Berekeningswijze:

De zettingen ten gevolge van de freatische grondwaterstand en stijghoogte verlaging zijn bepaald met behulp van D-settlement. Gekozen is voor de methode NEN-Koppejan met het consolidatie model Darcy.

Resultaten:

De GHG/GLG waarden van het freatische grondwater staan in sub paragraaf 3.3.3.2. In de omgeving van deze mast is geen representatieve gemeten GLG waarde van het eerste watervoerend pakket aanwezig. Daarom is als indicatie de GHG/GLG van het freatische grondwater overgenomen. Dit komt overeen met de gemiddelde stijghoogte in het watervoerend pakket bepaald door Deltares (figuur 10.D uit Noord-West 380 kV-verbinding, watervergunningen, Deltares 2012).

Tabel 3.7: GHG/GLG van het freatische en diepe grondwater.

	Freatisch grondwater		Stijghoogte in diep grondwater	
	[m NAP]	[m -mv]	[m NAP]	[m -mv]
GHG	0,71	0,50	-	-
GLG	-0,29	1,50	-	-

Tabel 3.8: grondopbouw met bijbehorende grondparameters.

Globale diepte (m NAP)	Samenstelling	Ydr/Ynat [kN/m3]	C'p [-]	C's [-]	Cv [m2/s]
1,21 tot -1,50	Toplaag voornamelijk klei siltig, zandig	17/17	15	160	1*10-7
-1,5 tot -6,0	Zand, siltig	19/20	12	450	1*10-4 (drained)
-6,0 tot -14,0	klei zwak siltig	15/15	10	110	1*10-7
-14,0 tot -29,0	zand	18/20	200	∞	1*10-4 (drained)

Tabel 3.9: verlagingen ten opzichte van GLG/GHG vanwege verlaging freatisch grondwater

GHG situatie		GLG situatie	
verlaging [m] t.o.v. GHG	Afstand [m] t.o.v. de bouwkuip	Verlaging [m] t.o.v. GLG	Afstand [m] t.o.v. de bouwkuip
0,05	125	0,05	115
0,10	105	0,10	95
0,20	90	0,20	80
0,5	70	0,5	60
1,0	55	1,0	45
3,00	0	2,00	0

Tabel 3.10: verlagingen ten opzichte van GLG/GHG vanwege spanningsbemaling

GHG situatie		GLG situatie	
verlaging [m] t.o.v. GHG	Afstand [m] t.o.v. de bouwkuip	Verlaging [m] t.o.v. GLG	Afstand [m] t.o.v. de bouwkuip
0,05	n.v.t.	n.v.t.	n.v.t.
0,10	n.v.t.	n.v.t.	n.v.t.
0,20	n.v.t.	n.v.t.	n.v.t.
0,5	n.v.t.	n.v.t.	n.v.t.
1,0	n.v.t.	n.v.t.	n.v.t.
n.v.t.	n.v.t.	n.v.t.	n.v.t.

Tabel 3.11: resultaten van zettingsberekening.

verlaging/object	verlaging [m]		afstand tot rand bouwput [m]	zetting [m] na 28 dagen	eindzetting [m] 30 jaar	effect
Dijkweg	1,11 (freatisch)		40	0,03	0,045	Ja
Watergang met kering	0,89 (freatisch)		50	0,02	0,038	Ja

Ter plaatse van de dijkweg is de berekende maaiveldzetting ten gevolge van de daling van het freatische grondwater circa 0,03 m. De zettingen van de weg zelf zullen als gevolg van de gunstige invloed van de aanwezige aardebaan en voorbelasting door verkeer minder zijn. De gevolgen van zettingen zijn nihil, waardoor geen maatregelen benodigd worden geacht. Wel wordt geadviseerd om de zettingen te monitoren en contact op te nemen met de beheerder.

Ter plaatse van de kering is de berekende maaiveldzetting ten gevolge van de daling van het freatische grondwater circa 0,02 m. De gevolgen van zettingen zijn nihil, waardoor geen maatregelen benodigd worden geacht. Wel wordt geadviseerd om de zettingen te monitoren en contact op te nemen met de beheerder.

3.5.2 Droogteschade landbouw

Als gevolg van de verlaging grondwaterstand is niet uit te sluiten dat droogteschade optreedt aan de vegetatie van landbouwgebieden. Door de relatief korte duur van de bemaling is de kans op droogteschade beperkt. Indien de bemaling plaats vindt in een groeiperiode en er ten tijde van de bemaling te weinig neerslag valt, kan in overleg met de gebruikers berekening of bevoeiing overwogen worden om schade te voorkomen. Buiten het groeiseizoen en in perioden met voldoende neerslag wordt geen schade aan gewassen verwacht. Voorafgaand aan de werkzaamheden moet worden afgestemd met de beheerder en eigenaar.

3.5.3 Droogteschade natuur

Niet van toepassing.

3.5.4 Verontreinigingen

Het onderzoek in Hst 5 geeft aan dat geen (mobiele) verontreiniging aanwezig zijn. Aan de hand van de berekende invloedsgebieden van de freatische- en spanningsbemaling is een extra check gedaan bij de bodeminformatiekaart van de provincie Groningen (2 juni 2015). Hieruit kwam dat binnen de berekende invloedsgebieden van de mast geen mobiele verontreiniging wordt verwacht.

3.5.5 Archeologie

Ter plekke van mast 764 is de verwachting hoog dat archeologische waarden aanwezig zijn (zie hoofdstuk 6). Het verlagen van de grondwaterstand onder de historisch laagste grondwaterstand kan mogelijk aanwezige archeologische waarden verstoren. Daarom moet naast het karterend onderzoek genoemd in Hoofdstuk 6, aanvullend karterend onderzoek plaatsvinden. Dit moet binnen het invloedsgebied van de bemaling gedaan worden waar de grondwaterstand onder de historisch laagste grondwaterstand komt, zie voor meer informatie hoofdstuk 6.

3.5.6 Grondwateronttrekkingen derden

Grondwateronttrekkingen van derden zijn op basis van het landelijk grondwaterregister en gegevens van de provincie niet aanwezig. Er is geen informatie beschikbaar over onttrekkingen die niet bij de provincie zijn geregistreerd.

3.6 *Uitvoeringstechnische aspecten*

3.6.1 Technische principes bemaling

Uitvoeringstechnische aspecten zijn uiteindelijk de verantwoordelijkheid van de aannemer. Zoals aangegeven in de subparagraaf 3.4.3. moet bij de bemalingswijze rekening gehouden worden met de heterogeniteit in bodemopbouw. Het goed ontwateren van de verschillende lagen in de bodem kan door het toepassen van verticale onttrekkingfilters met lange perforatie en, al dan niet haalbuizen. Daarnaast moet bij fijn zandige afzettingen op grof zandigere pakketten rekening gehouden worden dat de filters niet te diep in het grof zandige pakket worden gezet. Ter plekke van deze mast moeten de haalbuizen in de deklaag geplaatst worden de onderkant van de deklaag ligt op -14,0 m NAP.

3.6.2 Voorschriften, vergunningen en heffingen

Niet van toepassing.

3.6.3 Monitoring

Voorafgaand aan de werkzaamheden moet contact worden opgenomen met de beheerder en eigenaar van de langbouwgrond voor afstemming of monitoring van de verlaging nodig is om schade vast te stellen.

De zettingen ter plekke van de weg en kering wordt aanbevolen om te monitoren .

3.7 Samenvatting

In onderstaande tabel 3.12 is een samenvatting weergegeven van het verwachte waterbezwaar, de geadviseerde bemalingswijze en aandachtpunten.

Tabel 3.12: Samenvatting bemaling

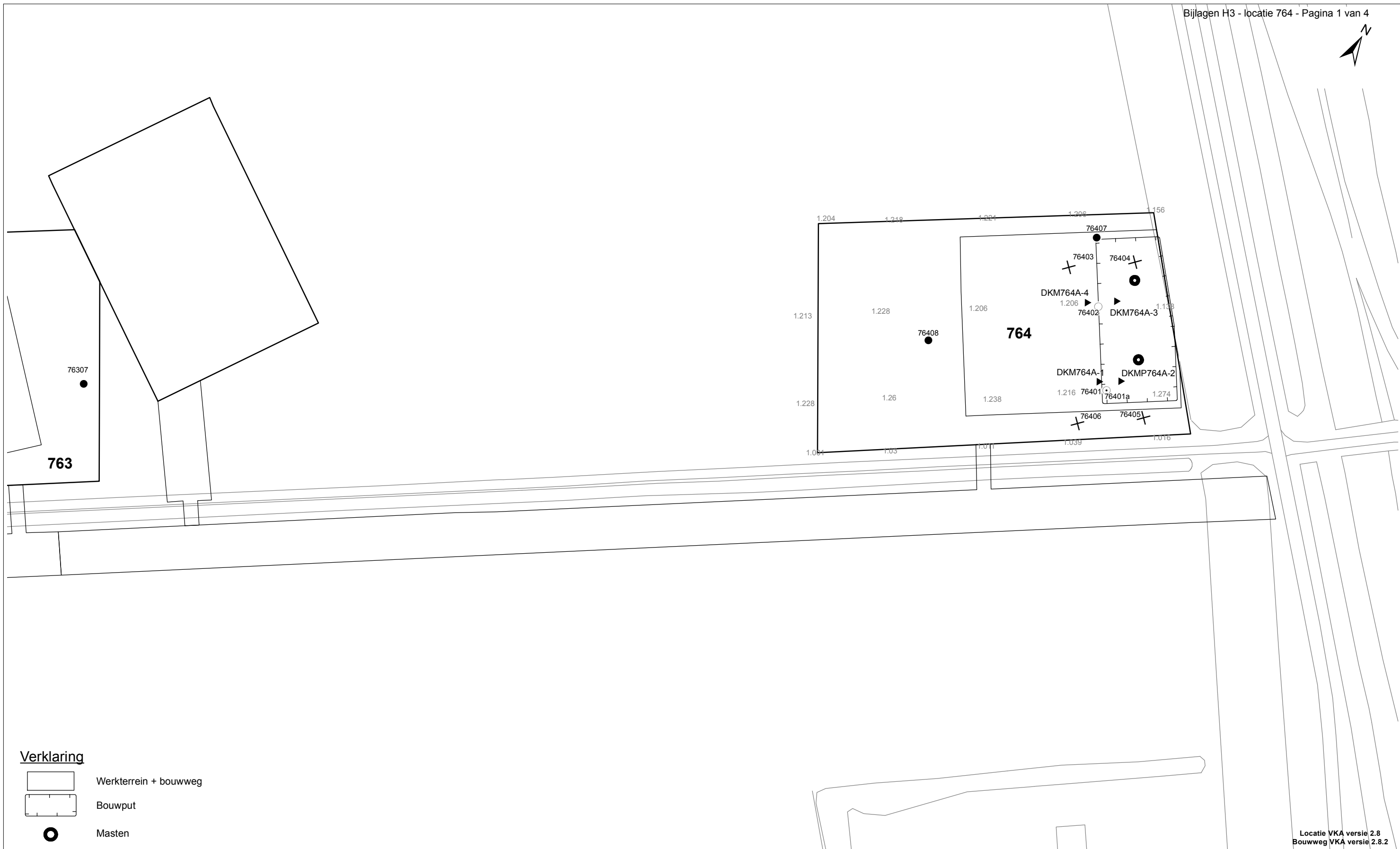
thema	resultaat
lozing	Aandachtspunten zwevende stof, zuurstof, chloride, fosfor, sulfaat
spanningsbemaling noodzakelijk	Nee
debiet freatisch pakket	29,48 m ³ /uur
debiet watervoerend pakket/spanningsbemaling	n.v.t.
debiet totaal	29,48 m ³ /uur voor GHG
bemalingsduur	4 weken
totaal waterbezwaar	19.820 m ³
Invloedgebied deklaag	125 m
Invloedgebied watervoerend pakket	0 m
Bemalingswijze	verticale bemaling van deklaag
Potentieel effect	Mogelijk zettingschade aan kering en weg, mogelijk droogteschade

3.8 Bijlagen H3









Bijlage 3-1: Locatie inclusief onderzoekspunten


Bijlage 3-2: Overzicht veldgegevens en analyseresultaten

Bijlage 3-3: Tekening: waterinformatiekaart



Verklaring

-  Werkterrein + bouwweg
-  Bouwput
-  Masten
-  Locatie sondering incl. nummer
-  Locatie boring tot 0,50 m-mv
-  Locatie boring tot 1,20 m-mv
-  Locatie boring tot 4,00 m-mv
-  Locatie boring + peilbuis



Locatie VKA versie 2.8
Bouwweg VKA versie 2.8.2

TITEL					
GEOHYDROLOGIE KAART MAST :				764	
Noord - West 380 kV					
STATUS	GETEKEND DOOR D. Dobri	AFD.	PAR.	OPDRACHTGEVER TenneT	
	GECONTROLEERD DOOR E. Aldershof	AFD.	PAR.	OMSCHRIJVING WIJZIGING	GETEKEND BIJ ARCADIS
	VOOR AKKOORD J. Assink	AFD.	PAR.	SCHAAL 1:1000	DATUM 1e UITGAVE 02.06.2015
VAKGEBIED	TEK. SOORT	PROJECT NR.	FORMAT A3	NUMMER	WIJZ. NR. 1
				Mast nr. 764	

Bijlage 3-2 overzicht veldgegevens mast 764

Van het ondiepe grondwater zijn geen analysegegevens beschikbaar.

Tabel 3.13: Veldmetingen peilbuis 76401-1

Parameter	Meetwaarde	Eenheid
Datum monstername	04/15/2015	
Filterdiepte	1,70 tot 2,70	m-mv
Zuurgraad	7,40	
Geleidbaarheid stabiel	2130,00	µS/cm
Grondwaterstand	1,40	m-mv
Temperatuur	11,00	°C

Tabel 3.14: Veldmetingen peilbuis 76401a-1

Parameter	Meetwaarde	Eenheid
Datum monstername	04/15/2015	
Filterdiepte	5,0 tot 6,0	m-mv
Zuurgraad	7,27	
Geleidbaarheid stabiel	15000	µS/cm
Grondwaterstand	1,50	cm-mv
Temperatuur	12,2	°C

Tabel 3.15: Analyse grondwater peilbuis 76401a-1

Parameter	Meetwaarde	Eenheid
Filterdiepte	5,0 tot 6,0	m-mv
Ammonium	16,00	mg/l
Ammonium (als N)	12,00	mg N/l
Arseen [As]	3,70	µg/l
BZV-5	13,00	mg O2/l
Chloride	5360,00	mg/l
CZV	170,00	mg/l
Droogrest onopgeloste bestanddelen	330,00	mg/l
Fosfaat (als P2O5)	12,00	mg P2O5/l
Fosfaat (als PO4)	16,00	mg PO4/l
Fosfor [P]	5,30	mg/l
IJzer [Fe]	1,90	mg/l
Stikstof (N; vlgs Kjeldahl)	14,00	mg/l
Sulfaat (als SO4)	540,00	mg SO4/l
Sulfaat (opgelost, als S)	180,00	mg S/L
Zuurstof [O]	0,20	mg O2/l

Tabel 3.16: Veldmetingen oppervlaktewater 76401OW-1

Parameter	Meetwaarde	Eenheid
Zuurgraad	7,9	
Geleidbaarheid stabiel	1770	µS/cm
Temperatuur	11,4	°C

Tabel 3.17: Analyse oppervlaktewater 76401OW-1

Parameter	Meetwaarde	Eenheid
Datum monstername	04/15/2015	
Ammonium	< 0,065	mg/l
Ammonium (als N)	< 0,05	mg N/l
Arseen [As]	5,40	µg/l
BZV-5	15,00	mg O2/l

Chloride	410,00	mg/l
CZV	70,00	mg/l
Droogrest onopgeloste bestanddelen	78,00	mg/l
Fosfaat (als P2O5)	0,58	mg P2O5/l
Fosfaat (als PO4)	0,77	mg PO4/l
Fosfor [P]	0,25	mg/l
IJzer [Fe]	0,66	mg/l
Stikstof (N; vlgs Kjeldahl)	2,40	mg/l
Sulfaat (als SO4)	81,00	mg SO4/l
Sulfaat (opgelost, als S)	27,00	mg S/L
Zuurstof [O]	18,00	mg O2/l

Tabel 3.18: Maaiveldhoogten

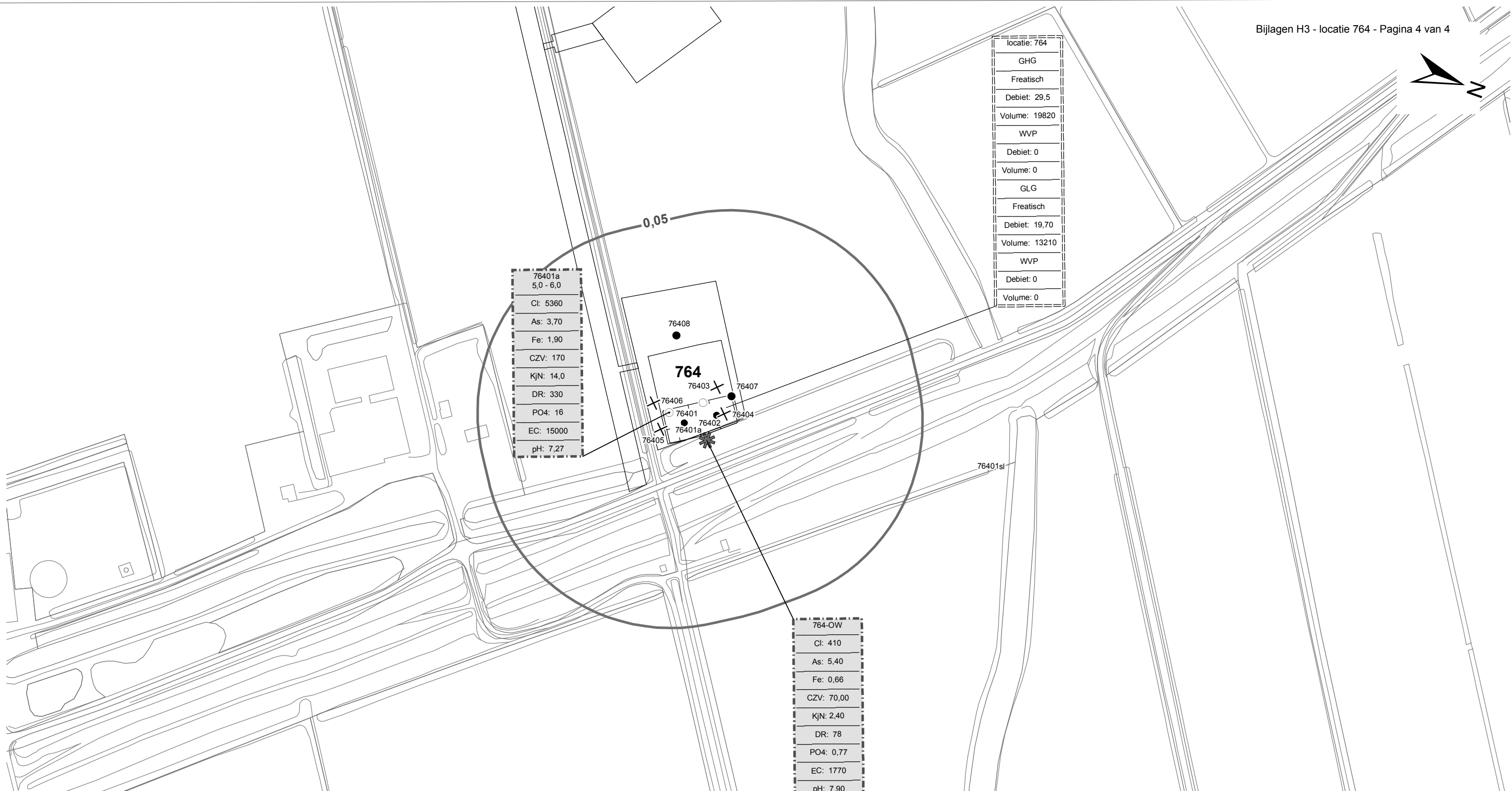
X-coördinaat	Y-coördinaat	Maaiveldniveau in m NAP
XCOORD	YCOORD	MVHOOGTE
251696.659	605105.977	1.210
251682.922	605125.107	1.189
251696.659	605105.977	1.210
251709.383	605104.463	1.197
251694.209	605093.911	1.178
251670.227	605130.453	1.231
251685.579	605140.926	1.247
251672.821	605141.503	1.197
251646.509	605093.082	1.241



locatie: 764
GHG
Freatisch
Debiet: 29,5
Volume: 19820
WVP
Debiet: 0
Volume: 0
GLG
Freatisch
Debiet: 19,70
Volume: 13210
WVP
Debiet: 0
Volume: 0

76401a
5,0 - 6,0
Cl: 5360
As: 3,70
Fe: 1,90
CZV: 170
KjN: 14,0
DR: 330
PO4: 16
EC: 15000
pH: 7,27

764-OW
Cl: 410
As: 5,40
Fe: 0,66
CZV: 70,00
KjN: 2,40
DR: 78
PO4: 0,77
EC: 1770
pH: 7,90



Verklaring

- Werkterrein + bouwwegen
- Bouwput
- Masten
- Locatie sondering incl. nummer
- Locatie boring tot 0,50 m-mv
- Locatie boring tot 1.20 m-mv
- Locatie boring tot 4.00 m-mv
- Locatie boring + peilbuis
- Locatie oppervlaktewater monster

Verlagingscontouren (GHG)

- Verlagingscontouren (GHG) 0,05 m freatisch
- Verlagingscontouren (GHG) 0,05 m WVP

Verlagingscontouren (GLG)

- Verlagingscontouren (GLG) 0,05 m freatisch
- Verlagingscontouren (GLG) 0,05 m WVP

Verklaring labels

- Gegevens locatie
- Analyseresultaten grondwater

Verklaring analyseresultaten:

- Cl :Chloride (in mg/l)
- As :Arseen (in µg/l)
- Fe :IJzer (in mg/l)
- CZV :Chemisch zuurstof verbruik (in mg O₂ /l)
- KjN :Stikstof volgens Kjeldahl (in mg/l)
- DR :Droogrest onopgeloste bestanddelen (in mg/l)
- PO4 :Fosfaat (mg/l)
- pH :Zuurgraad
- EC :Elektrische geleidbaarheid (µS/cm)

Eenheden Krusingen en Strekkingen:

- Debeten (Q) (in m³ / uur)
- Volumes (V) (in m³)
- Afkortingen
- SB: Spanningsbemaling

Locatie VKA versie 2.8
Bouwwegen VKA versie 2.8.2

TITEL					
Waterinformatiekaart mast : 764					
Noord - West 380 kV					
STATUS	GETEKEND DOOR D. Dobri	AFD.	PAR.	OPDRACHTGEVER TenneT	
	GECONTROLEERD DOOR E. Aldershof	AFD.	PAR.	OMSCHRIJVING WUZIGING	GETEKEND BIJ ARCADIS
	VOOR AKKOORD J. Assink	AFD.	PAR.	SCHAAL 1:2500	DATUM 1e UITGAVE 02.06.2015
				DATUM WUZIGING	
WAKGEBIED	TEK. SOORT	PROJECT NR.	FORMAT A3	NUMMER Mast nr. 764	WUZ NR. 0

4 Grondmechanisch onderzoek

Verantwoording

Titel: Grondmechanisch onderzoek: project: Noord-West 380 kV
deelgebied 1
mastnummer 764A

Projectnummer: 000.144

Referentienummer: 6012-0102-000.R764A

Revisie: 1

Datum: 15-04-2015

Auteur(s): G.Hofstede
E-mail adres: b.bosman@fugro.nl

Gecontroleerd door: B. Bosman, teamleider sonderingen
Paraaf gecontroleerd: BB

Goedgekeurd door: W.H.J. van der Velden, projectleider
Paraaf goedgekeurd: WHV

Contact: B. Bosman, teamleider sonderingen

INHOUDSOPGAVE

- 4.1. Inleiding
 - 4.2. Uitzetten en waterpassen
 - 4.3. Sonderen
 - 4.4. Onderzoeksresultaten
- Bijlagen

4.1. Inleiding

Ten behoeve van het funderingsontwerp en de omgevingsvergunning voor de bouw van de mast zijn er gegevens verzameld van de bodemopbouw. De resultaten zijn in dit hoofdstuk beschreven.

Ter plaatse van de mastlocatie zijn de volgende veldwerkzaamheden uitgevoerd:

- 4 sonderingen met meting van plaatselijke wrijvingsweerstand tot 40 m -mv [of maximale reactiekracht], waarvan 1 sondering met meting van de waterspanning.

4.2. Uitzetten en waterpassen

De onderzoeklocaties zijn door Fugro GeoServices B.V. uitvoering uitgezet en gewaterpast, waarbij de locaties zijn gemeten met behulp van GPS-RTK en zijn weergegeven ten opzichte van RD/NAP. De onderzoekslocaties zijn weergegeven op de situatietekening.

De coördinaten van de onderzochte punten zijn onderaan de sondeergrafieken en in onderstaande tabel weergegeven.

	X-coördinaat	Y-coördinaat	Maaiveldniveau (NAP)
DKM764A-1	251693.5	605106.6	1.19
DKMP764A-2	251698.7	605109.9	1.18
DKM764A-3	251686.5	605128.5	1.22
DKM764A-4	251679.6	605124.1	1.24

De hoogtebepaling van de onderzoekslocaties in het terrein is uitgevoerd met als doel de bodemopbouw te refereren aan een vaste referentiehoogte. De gerapporteerde hoogtes zijn niet geschikt voor andere doeleinden dan dit onderzoek.

Voor een verklaring van de op de situatietekening gebruikte tekens en symbolen wordt verwezen naar de bijlage "Legenda Terreinproeven en Grondsoorten".

4.3. Sonderen

De sonderingen zijn uitgevoerd met de elektrische Fugro-kleefmantelconus conform norm NEN-EN-ISO 22476-1, toepassingsklasse 3. Een beschrijving van de gevolgde meet- en registratiemethode is gegeven in de bijlage "Continu Elektrisch Sonderen". De conus is voorzien van een hellingmeter. In de sondeergrafieken is de diepte gecorrigeerd voor de gemeten afwijking van de verticaal.

Op de grafieken van de sonderingen is het wrijvingsgetal weergegeven. Dit is de verhouding tussen de plaatselijke wrijvingsweerstand en de conusweerstand. Empirisch is vastgesteld dat het wrijvingsgetal een nauwe relatie heeft met de grondsoort, zodat een goede indicatie van de laagopbouw is verkregen.

De sonderingen zijn uitgewerkt met een interpretatie van het wrijvingsgetal voor identificatie van de bodemlagen. De identificatie van de bodemlagen is uitgevoerd volgens Robertson (1990), die door Fugro is aangepast aan de Nederlandse omstandigheden. Voor achtergronden en beperkingen wordt verwezen naar de bijlage "Continu Elektrisch Sonderen". De identificatie is indicatief en alleen geldig voor lagen onder de grondwaterstand. De resultaten dienen te worden geverifieerd met boringen of geologische informatie.

Op de sondeergrafiek waarop het resultaat van de meting van de waterspanning is gepresenteerd, is ook de waterspanningsindex gegeven. Dit is de verhouding tussen de waterspanning en de conusweerstand. In het algemeen kan worden gesteld dat een hoge index een minder goed water doorlatende laag weergeeft. Voor de interpretatie van de waterspanningssonderingen verwijzen wij naar de bijlage "Continu Elektrisch Sonderen".

4.4. *Onderzoeksresultaten*

De onderzoeksresultaten zijn opgenomen in de volgende bijlagen:

Bijlage: 6012-0102-000-764A

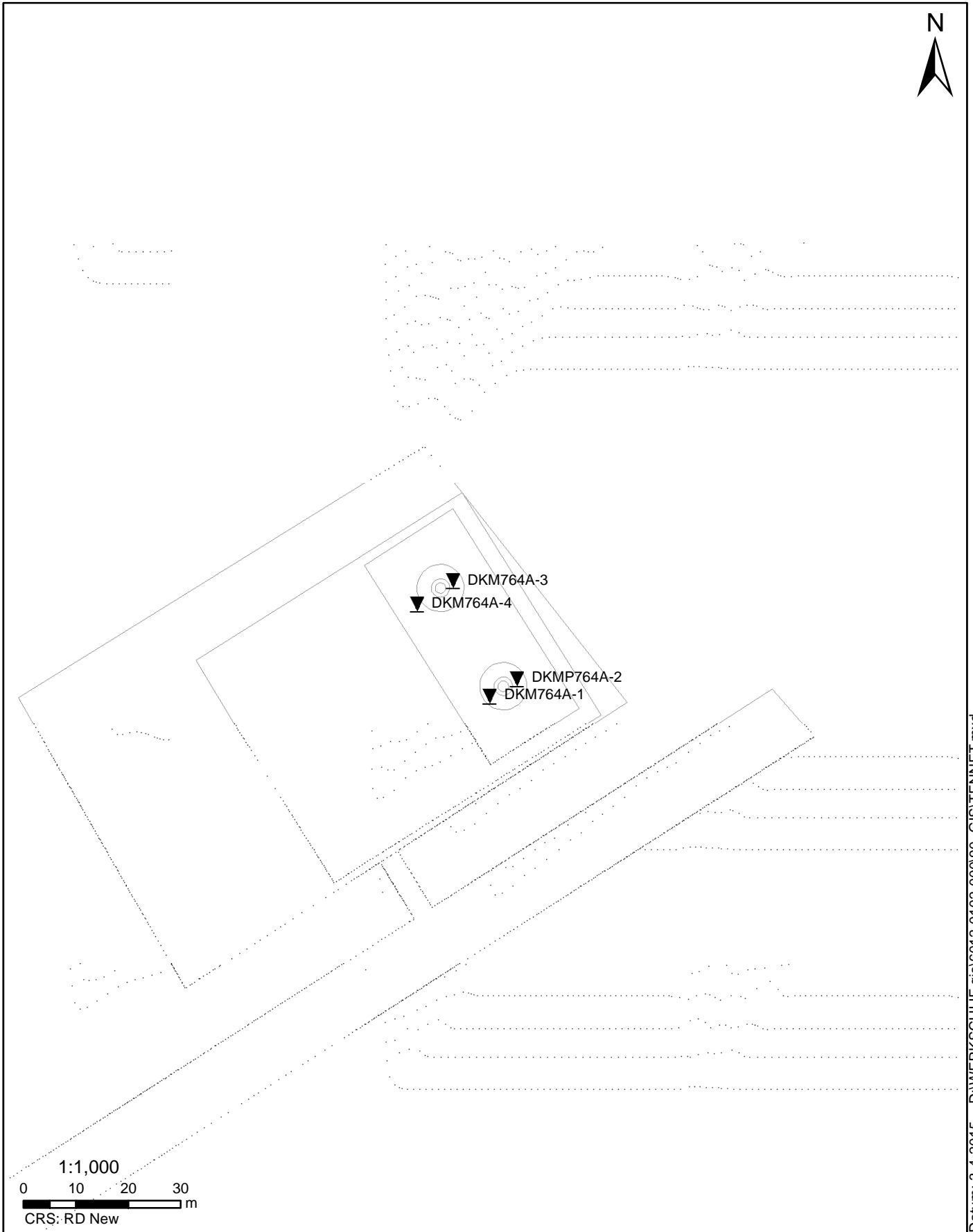
Situatie inclusief onderzoekslocaties

Bijlage: DKM764A-1 t/m DKM764A-4

Sonderingen

"Legenda Terreinproeven en Grondsoorten"

"Continu Elektrisch Sonderen"



Datum: 3-4-2015 D:\WERK\SCHIJF gis\6012-0102-00090_GIS\TENNET.mxd

SITUATIE

NOORD - WEST 380

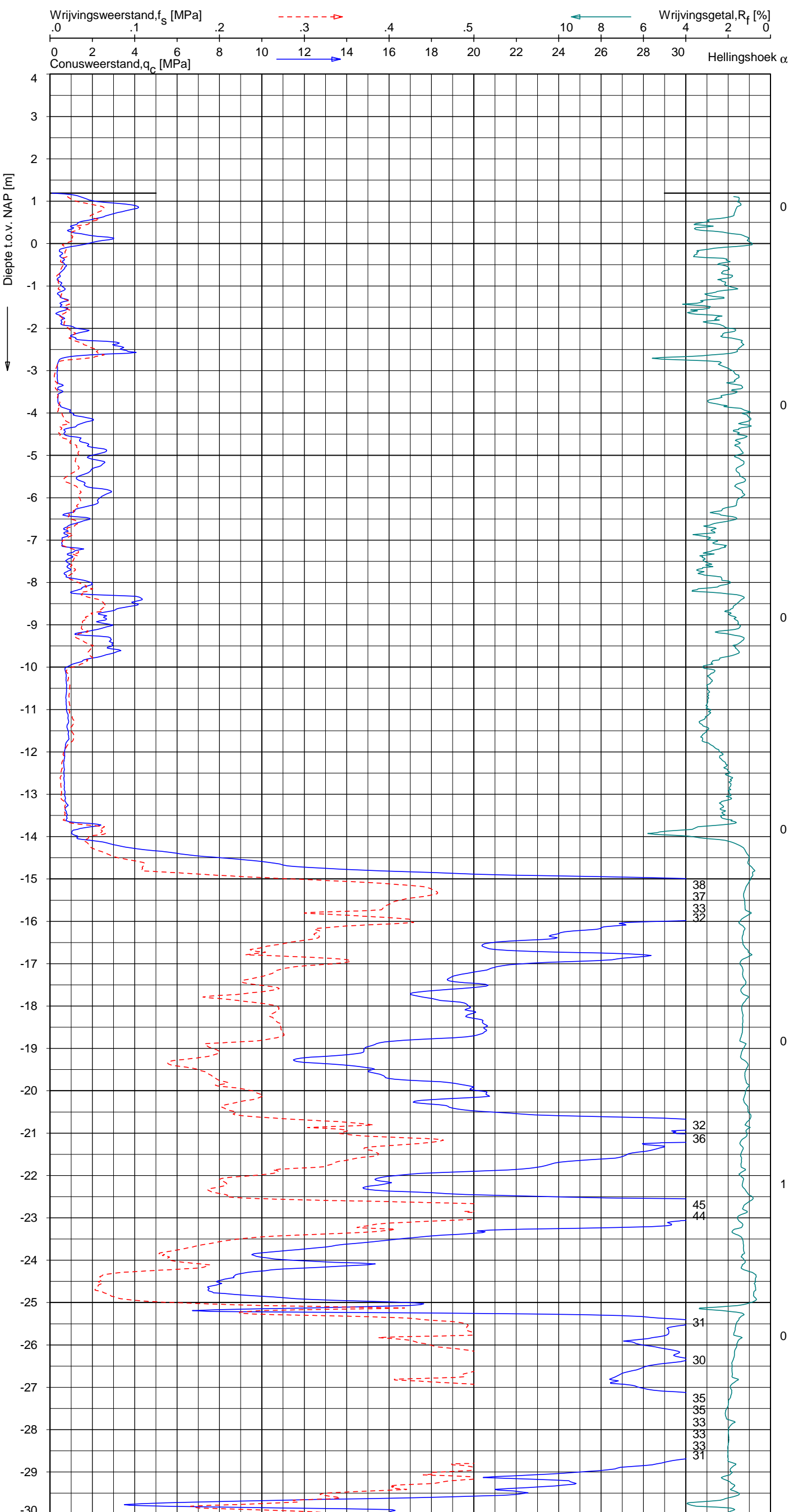
Opdr.nr.: 6012-0102-000

Bijlage : 764A

UNIPLOT 05.27.nl / QofClass-R3.cmd / 2015-04-14 16:36:27

6012-0102-000

DKM764A-1 - 1



Indicatieve bodembeschrijving
 Automatisch gegenereerd uit data van de sondering, geldig onder grondwaterpeil (Robertson 1990, NL corr.)



Opg.: AS/RSL d.d. 25-mrt-2015 Coord.: X=251693.5m Y=605106.6m Systeem: RD Sondering volgens norm NEN-EN-ISO 22476-1
 Get.: HOFSTEDÉ d.d. 14-apr-2015 MV = NAP +1.19m Conus: CP15-CF75SN2 1701-2113 Toepassingsklasse 2. Test type TE1
 Conustype: A_c = 1510 mm²; A_s = 19895 mm²



SONDERING MET PLAATSELIJKE KLEEFMETING

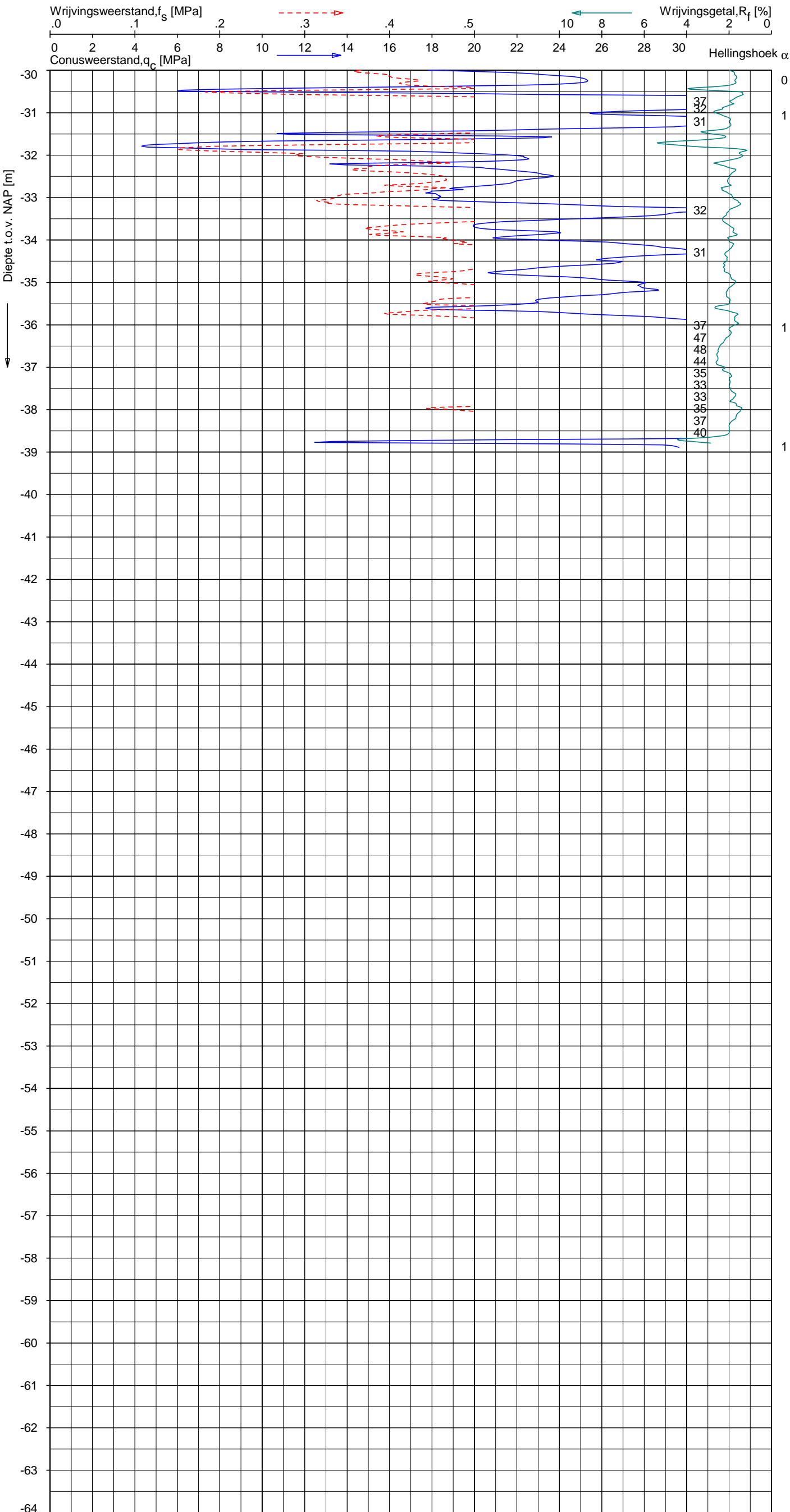
NOORD-WEST 380

Opdr. 6012-0102-000
 Sond. DKM764A-1


UNIPLOT 05.27.nl / QofClass-R3.cmd / 2015-04-14 16:36:28

6012-0102-000

DKM764A-1 - 2



Indicatieve bodembeschrijving
 Automatisch gegenereerd uit data van de sondering, geldig onder grondwaterpeil (Robertson 1990, NL corr.)



Opg. : AS/RSL d.d. 25-mrt-2015 Coord.: X=251693.5m Y=605106.6m Systeem: RD Sondering volgens norm NEN-EN-ISO 22476-1
 Get. : HOFSTEDE d.d. 14-apr-2015 MV = NAP +1.19m Conus: CP15-CF75SN2 1701-2113 Toepassingsklasse 2. Test type TE1
 Conustype: A_c = 1510 mm²; A_s = 19895 mm²



SONDERING MET PLAATSELIJKE KLEEFMETING

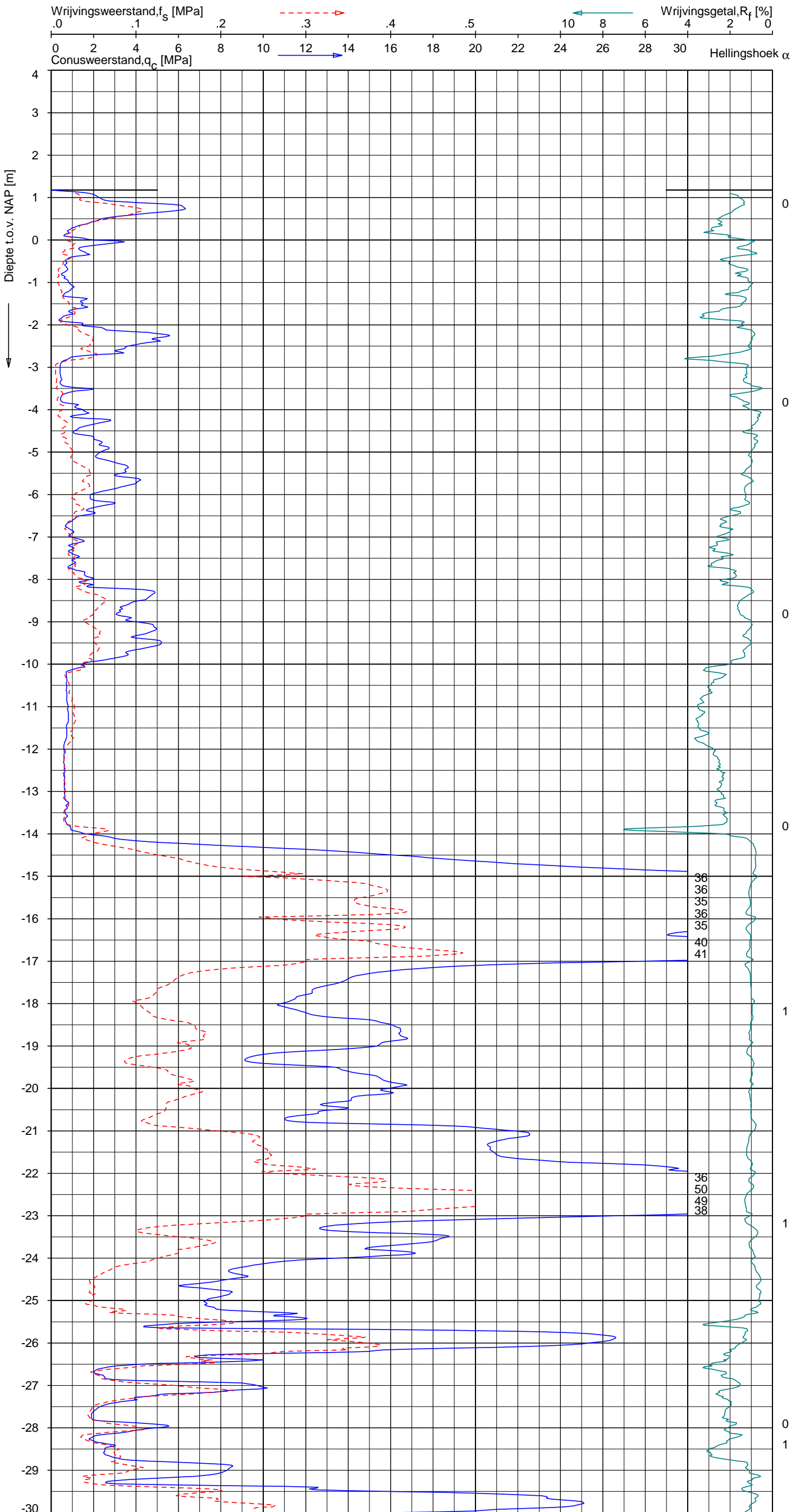
NOORD-WEST 380

Opdr. 6012-0102-000
 Sond. DKM764A-1

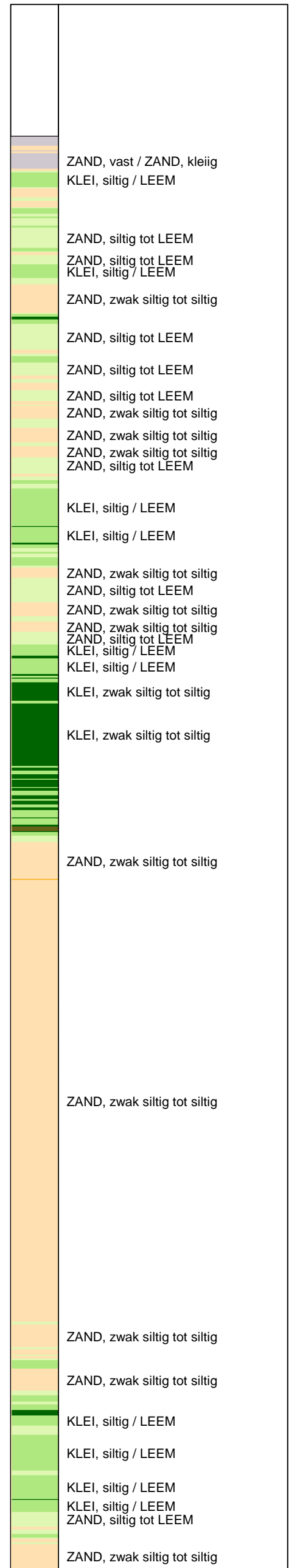
UNIPLOT 05.27.nl / QcfClass-R3.cmd / 2015-04-14 16:36:31

6012-0102-000

DKMP764A-2 - 1



Indicatieve bodembeschrijving
 Automatisch gegenereerd uit data van de sondering, geldig onder grondwaterpeil (Robertson 1990, NL corr.)



Opg. : AS/RSL d.d. 25-mrt-2015 Coord.: X=251698.7m Y=605109.9m Systeem: RD
 Get. : HOFSTEDÉ d.d. 14-apr-2015 MV = NAP +1.18m Conus: CP15-CF75PA1SN2 1701-2502
 Sondering volgens norm NEN-EN-ISO 22476-1 Toepassingsklasse 2. Test type TE2
 Conustype: A_c = 1510 mm²; A_s = 19895 mm²



SONDERING MET PLAATSELIJKE KLEEFMETING

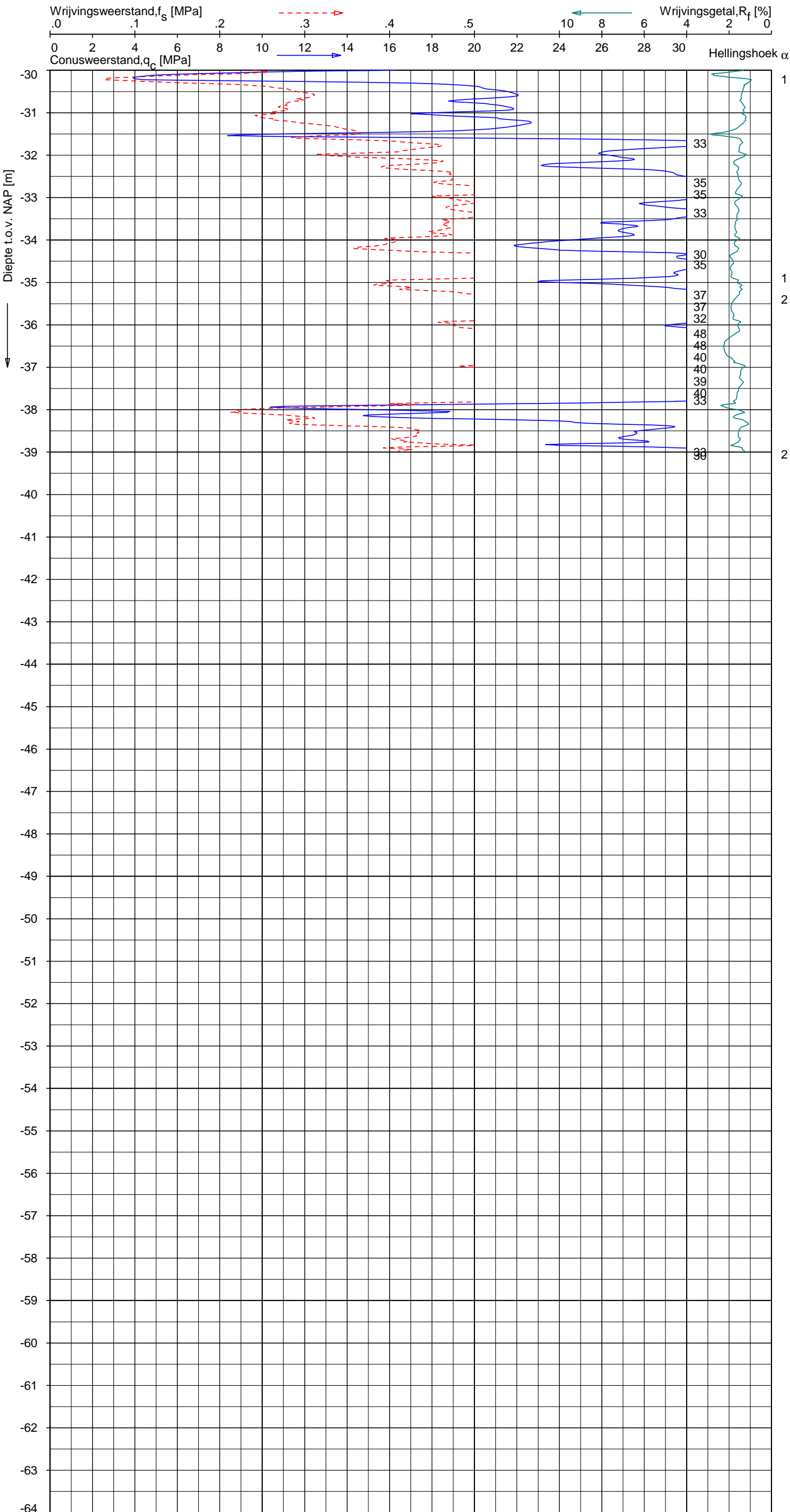
NOORD-WEST 380

Opdr. 6012-0102-000
 Sond. DKMP764A-2


UNIPLOT 05.27.nl / QofClass-R3.cmd / 2015-04-14 16:36:31

6012-0102-000

DKMP764A-2 - 2



Indicatieve bodembeschrijving
 Automatisch gegenereerd uit data van de sondering, geldig onder grondwaterpeil (Robertson 1990, NL corr.)



Opg. : AS/RSL d.d. 25-mrt-2015 Coord.: X=251698.7m Y= 605109.9m Systeem: RD Sondering volgens norm NEN-EN-ISO 22476-1
 Get. : HOFSTEDE d.d. 14-apr-2015 MV = NAP +1.18m Conus: CP15-CF75PA1SN2 1701-2502 Toepassingsklasse 2. Test type TE2
 Conustype: A_c = 1510 mm²; A_s = 19895mm²



SONDERING MET PLAATSELIJKE KLEEFMETING

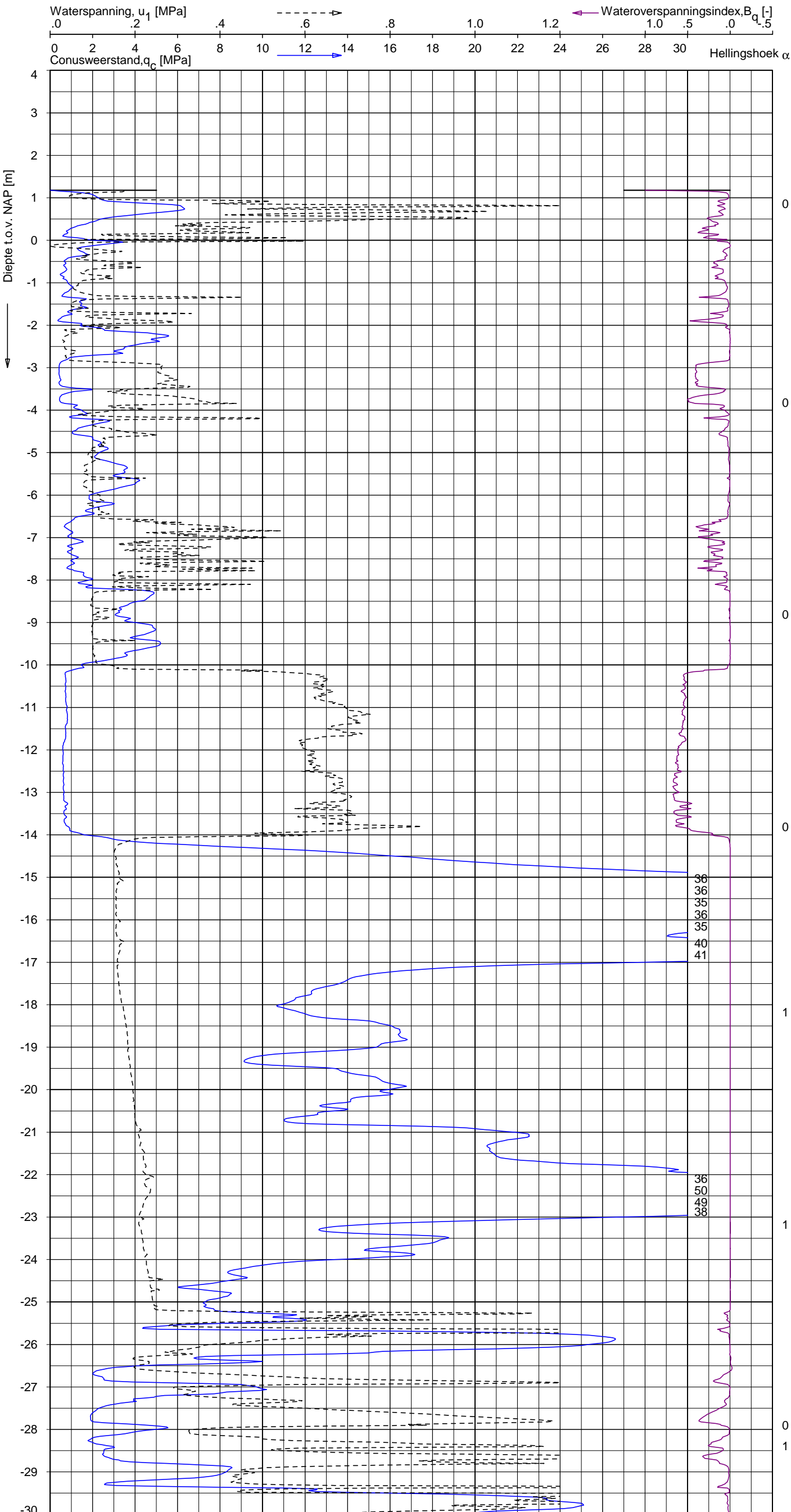
NOORD-WEST 380

Opdr. 6012-0102-000
 Sond. DKMP764A-2

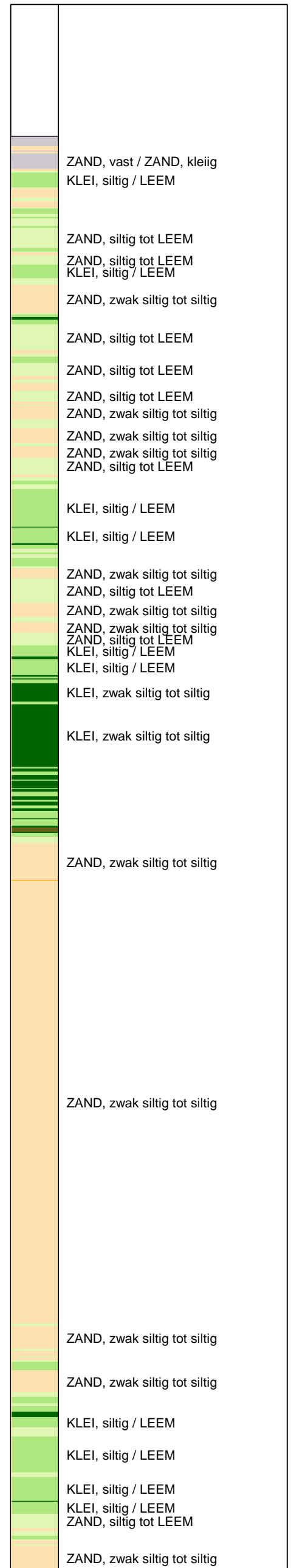
UNIPLOT 05.27.nl / QcU1Class-R3.cmd / 2015-04-14 16:43:04

6012-0102-000

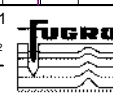
DKMP764A-2 - 1



Indicatieve bodembeschrijving
 Automatisch gegenereerd uit data van de sondering, geldig onder grondwaterpeil (Robertson 1990, NL corr.)



Opg. : AS/RSL d.d. 25-mrt-2015 Coord.: X=251698.7m Y=605109.9m Systeem: RD Sondering volgens norm NEN-EN-ISO 22476-1
 Get. : HOFSTEDE d.d. 14-apr-2015 MV = NAP +1.18m Conus: CP15-CF75PA1SN2 1701-2502 Toepassingsklasse 2. Test type TE2
 Conustype: $A_c = 1510 \text{ mm}^2$; $A_s = 19895 \text{ mm}^2$



SONDERING MET WATERSPANNINGSMETING

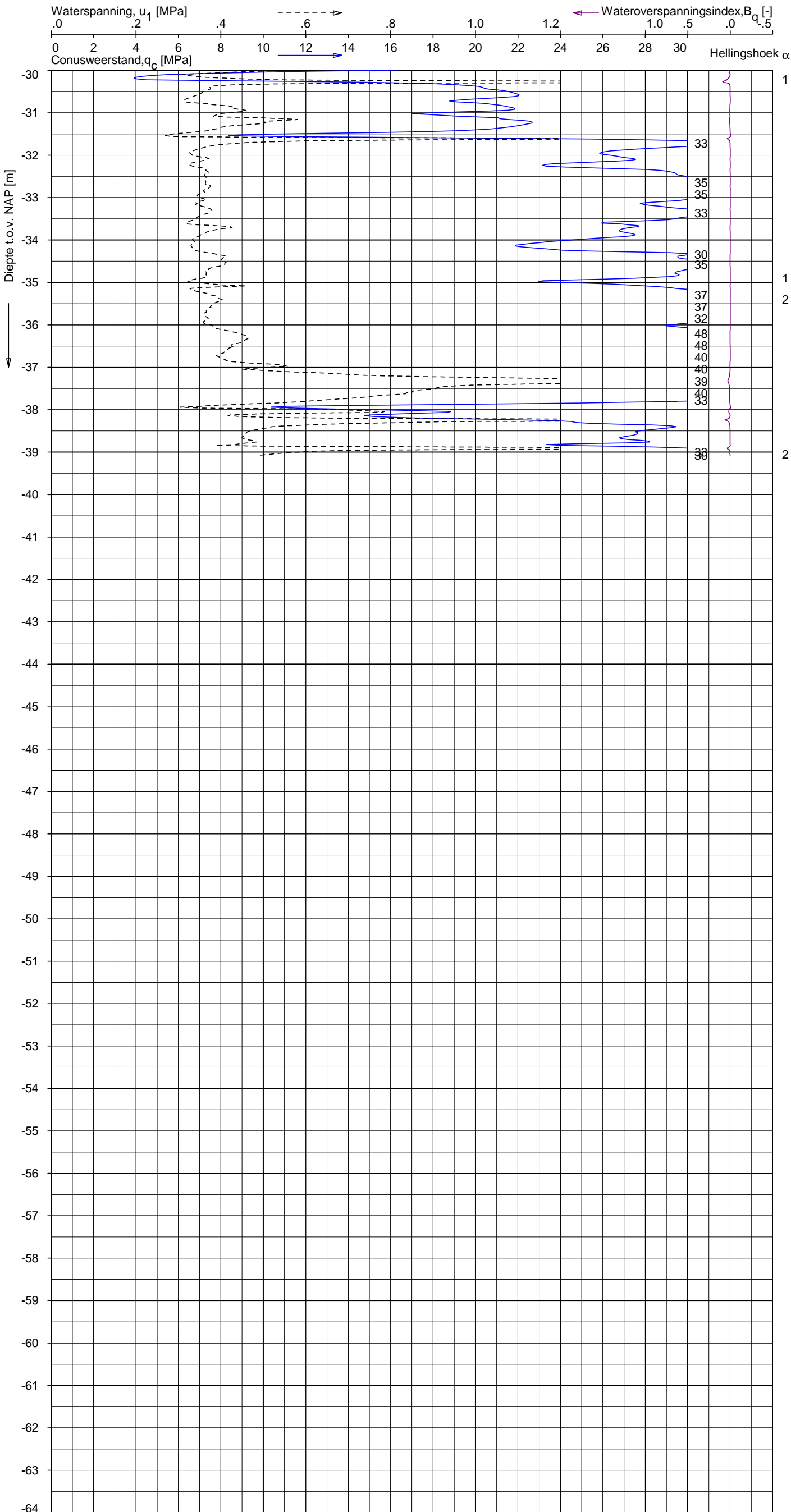
NOORD-WEST 380

Opdr. 6012-0102-000
 Sond. DKMP764A-2


UNIPLOT 05.27.nl / QcU1Class-R3.cmd / 2015-04-14 16:43:05

6012-0102-000

DKMP764A-2 - 2



Indicatieve bodembeschrijving
 Automatisch gegenereerd uit data van de sondering, geldig onder grondwaterpeil (Robertson 1990, NL corr.)



Opg. : AS/RSL d.d. 25-mrt-2015 Coord.: X=251698.7 m Y= 605109.9 m Systeem: RD Sondering volgens norm NEN-EN-ISO 22476-1
 Get. : HOFSTEDE d.d. 14-apr-2015 MV = NAP +1.18 m Conus: CP15-CF75PA1SN2 1701-2502 Toepassingsklasse 2. Test type TE2
 Conustype: $A_c = 1510 \text{ mm}^2$; $A_s = 19895 \text{ mm}^2$



SONDERING MET WATERSPANNINGSMETING

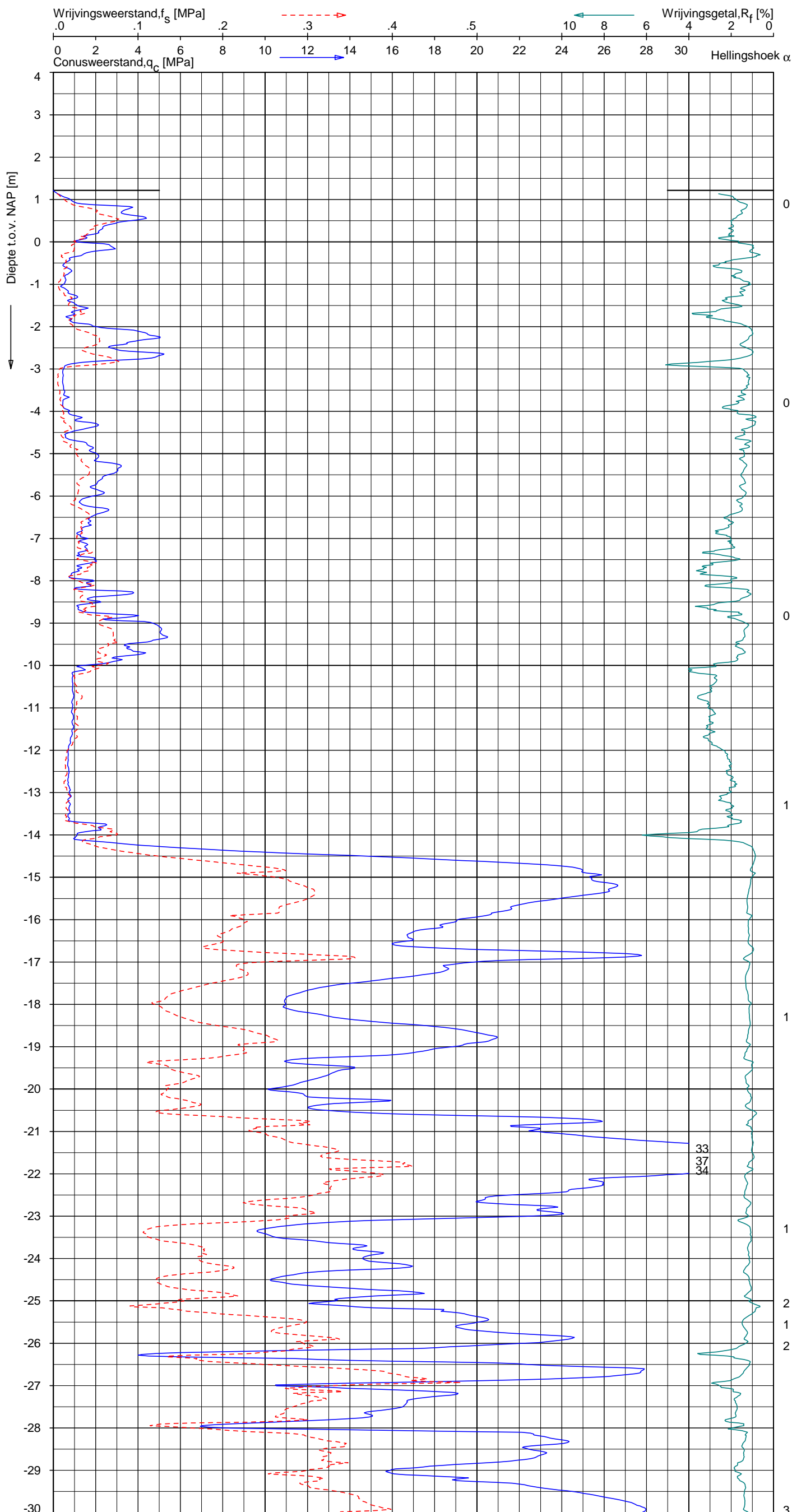
NOORD-WEST 380

Opdr. 6012-0102-000
 Sond. DKMP764A-2

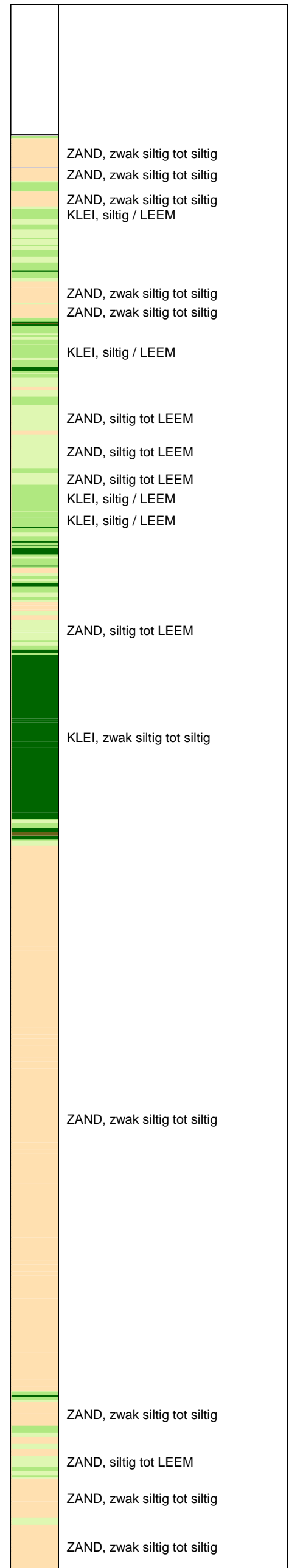
UNIPLOT 05.27.nl / QofClass-R3.cmd / 2015-04-14 16:36:34

6012-0102-000

DKM764A-3 - 1



Indicatieve bodembeschrijving
 Automatisch gegenereerd uit data van de sondering, geldig onder grondwaterpeil (Robertson 1990, NL corr.)



Opg. : AS/RSL d.d. 25-mrt-2015 Coord.: X=251686.5m Y=605128.5m Systeem: RD Sondering volgens norm NEN-EN-ISO 22476-1
 Get. : HOFSTEDÉ d.d. 14-apr-2015 MV = NAP +1.22m Conus: CP15-CF75SN2 1701-2113 Toepassingsklasse 2. Test type TE1
 Conustype: A_c = 1510 mm²; A_s = 19895 mm²



SONDERING MET PLAATSELIJKE KLEEFMETING

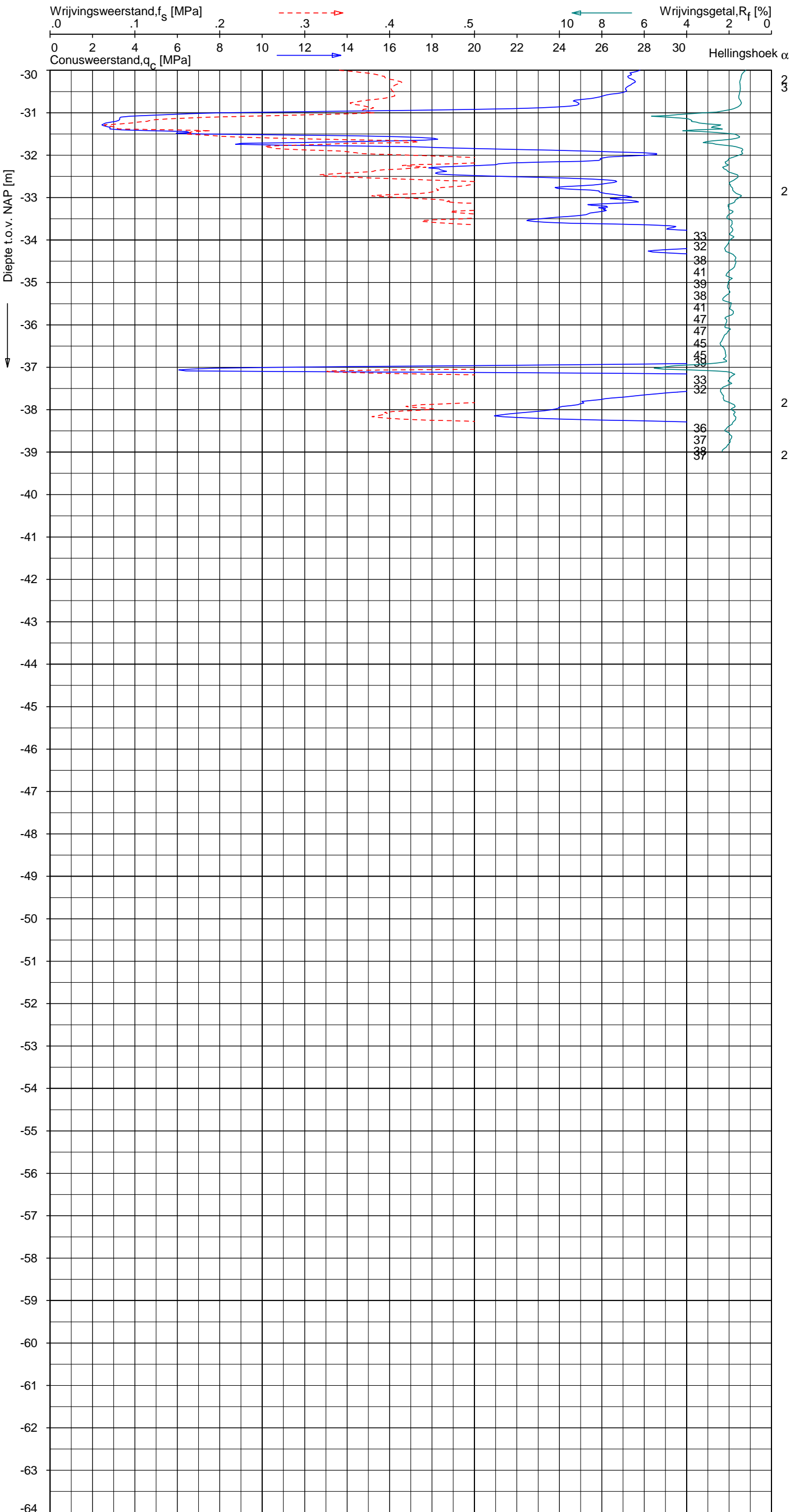
NOORD-WEST 380

Opdr. 6012-0102-000
 Sond. DKM764A-3


UNIPLOT 05.27.nl / QofClass-R3.cmd / 2015-04-14 16:36:34

6012-0102-000

DKM764A-3 - 2



Indicatieve bodembeschrijving
 Automatisch gegenereerd uit data van de sondering, geldig onder grondwaterpeil (Robertson 1990, NL corr.)



Opg. : AS/RSL d.d. 25-mrt-2015 Coord.: X=251686.5 m Y= 605128.5 m Systeem: RD Sondering volgens norm NEN-EN-ISO 22476-1
 Get. : HOFSTEDÉ d.d. 14-apr-2015 MV = NAP +1.22 m Conus: CP15-CF75SN2 1701-2113 Toepassingsklasse 2. Test type TE1
 Conustype: A_c = 1510 mm²; A_s = 19895mm²



SONDERING MET PLAATSELIJKE KLEEFMETING

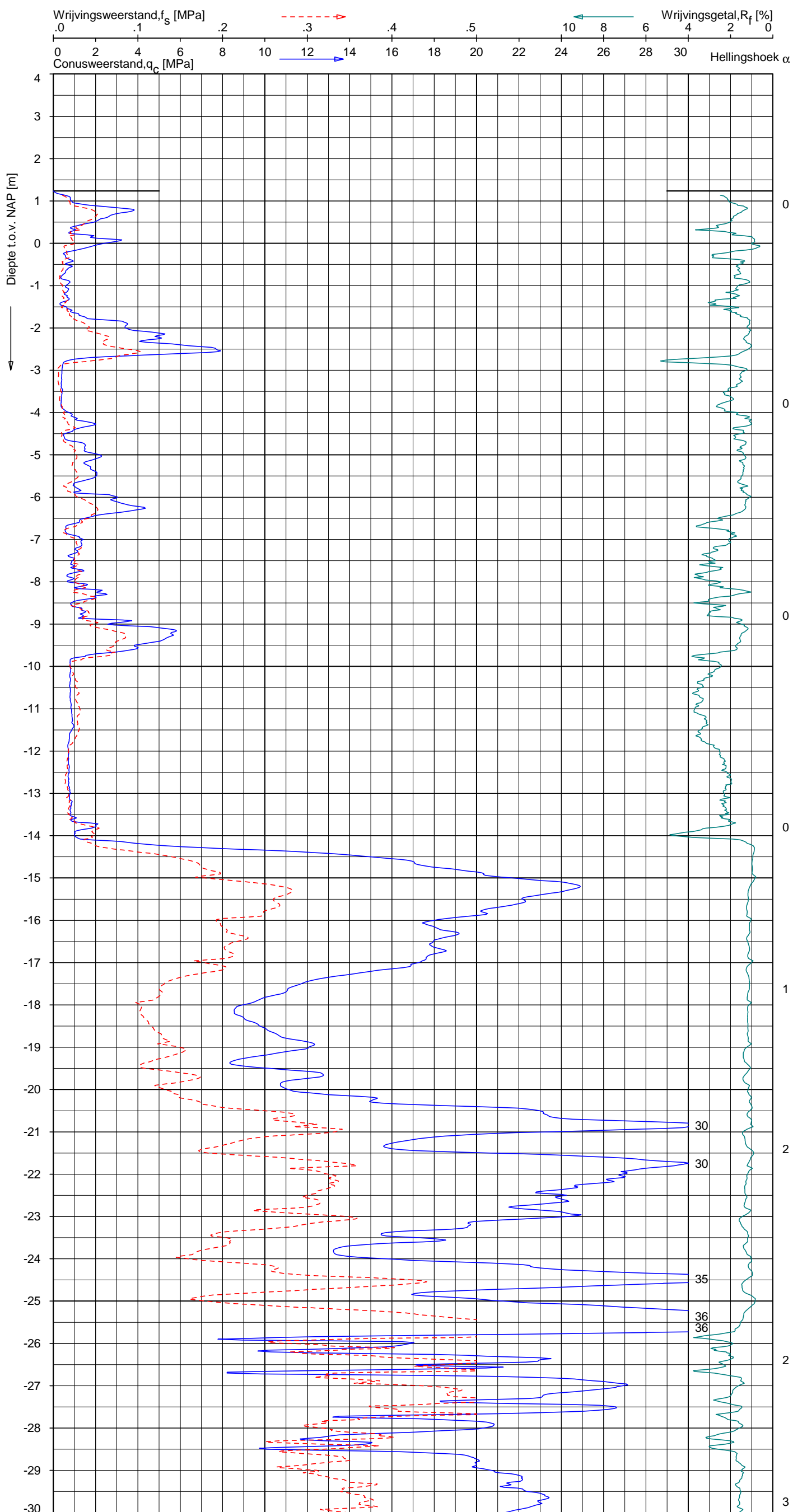
NOORD-WEST 380

Opdr. 6012-0102-000
 Sond. DKM764A-3

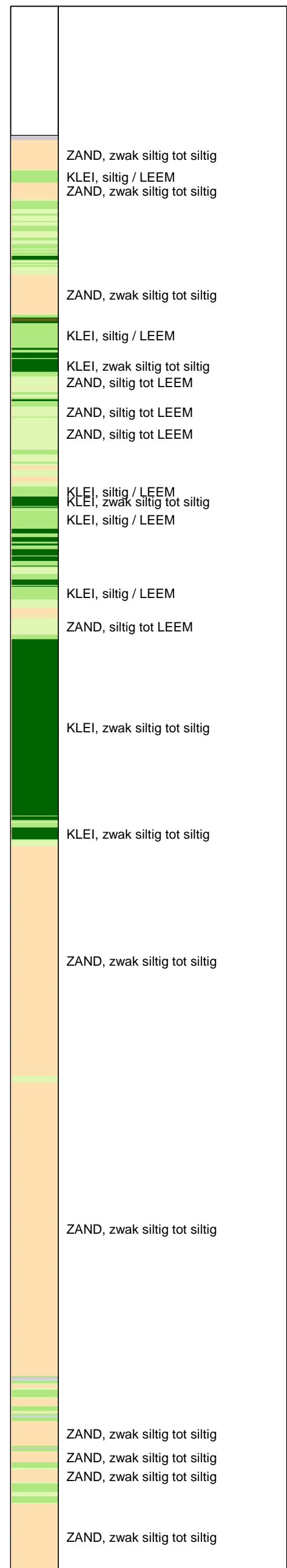
UNIPLOT 05.27.nl / QoFClass-R3.cmd / 2015-04-14 16:36:37

6012-0102-000

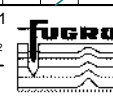
DKM764A-4 - 1



Indicatieve bodembeschrijving
 Automatisch gegenereerd uit data van de sondering, geldig onder grondwaterpeil (Robertson 1990, NL corr.)



Opg. : AS/RSL d.d. 25-mrt-2015 Coord.: X=251679.6m Y=605124.1m Systeem: RD Sondering volgens norm NEN-EN-ISO 22476-1
 Get. : HOFSTEDE d.d. 14-apr-2015 MV = NAP +1.24m Conus: CP15-CF75SN2 1701-2113 Toepassingsklasse 2. Test type TE1
 Conustype: A_c = 1510 mm²; A_s = 19895 mm²



SONDERING MET PLAATSELIJKE KLEEFMETING

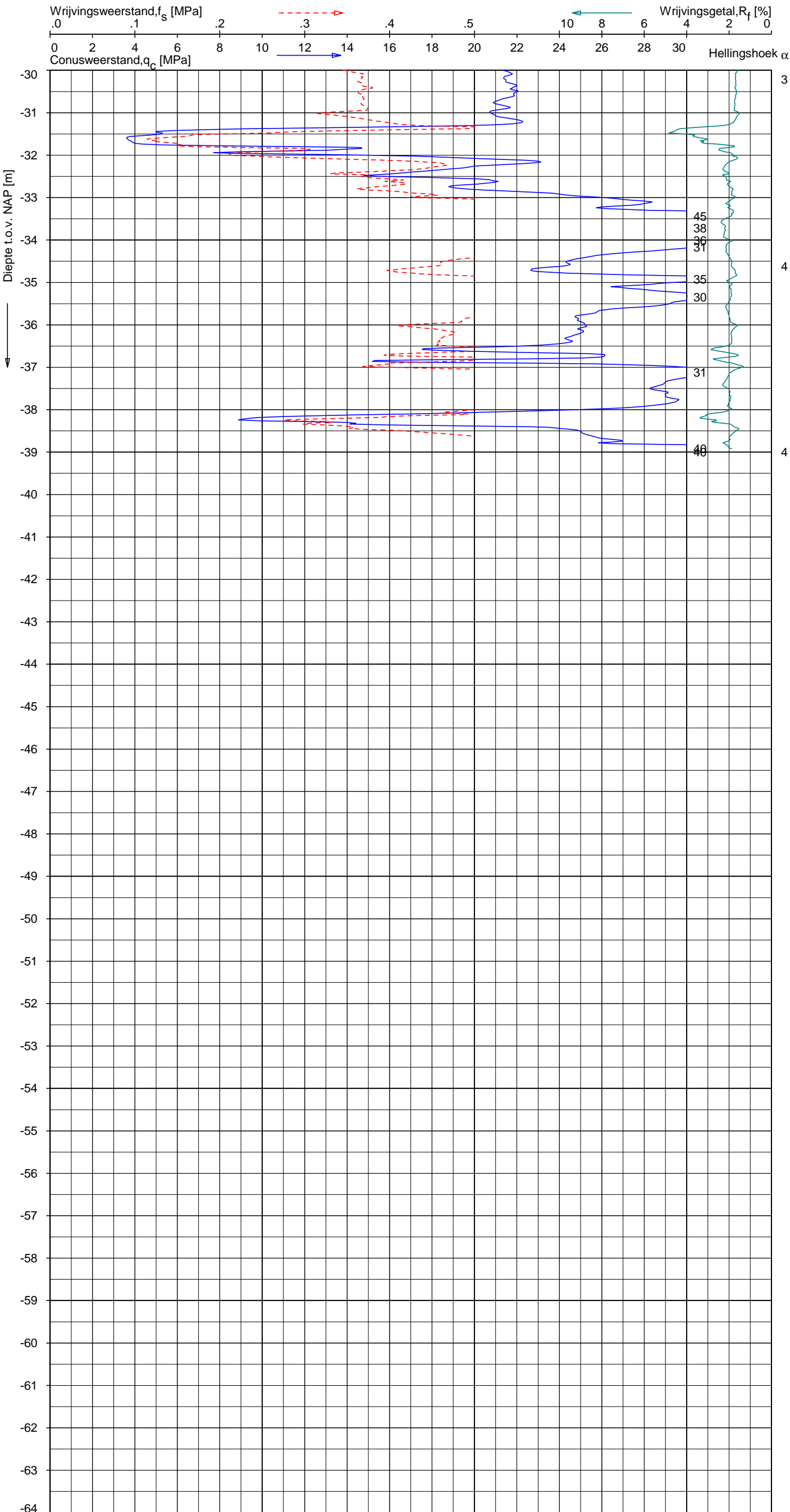
NOORD-WEST 380

Opdr. 6012-0102-000
 Sond. DKM764A-4


UNIPLOT 05.27.nl / QofClass-R3.cmd / 2015-04-14 16:36:38

6012-0102-000

DKM764A-4 - 2



Indicatieve bodembeschrijving
 Automatisch gegenereerd uit data van de sondering, geldig onder grondwaterpeil (Robertson 1990, NL corr.)



Opg. : AS/RSL d.d. 25-mrt-2015 Coord.: X=251679.6m Y=605124.1m Systeem: RD Sondering volgens norm NEN-EN-ISO 22476-1
 Get. : HOFSTEDÉ d.d. 14-apr-2015 MV = NAP +1.24m Conus: CP15-CF75SN2 1701-2113 Toepassingsklasse 2. Test type TE1
 Conustype: A_c = 1510 mm²; A_s = 19895 mm²



SONDERING MET PLAATSELIJKE KLEEFMETING

NOORD-WEST 380

Opdr. 6012-0102-000
 Sond. DKM764A-4

LEGENDA TERREINPROEVEN EN GRONDSOORTEN

BORINGEN / PEILBUIZEN

●	mechanische boring (B)
◐	handboring (HB)
○	niet uitgevoerde boring
◌	niet uitgevoerde handboring
●	boring met peilbuis
●	boring met peilbuis, ondiep en diep filter
●	boring met peilbuis, ondiep, middeldiep en diep filter
◌	handboring met peilbuis
⊕	hellingmeterbuis (HMB)
⌵	gedrukte peilbuis (PB) / minifilter (MF)
⊙	boring derden
⊙	boring derden met peilbuis

SONDERINGEN

▼	diep-/diepzware sondering
▽	middelzware sondering
▼	diep-/diepzware sondering met plaatselijke kleefmeting
▽	middelzware sondering met plaatselijke kleefmeting
⊕	slagsondering
▽	niet uitgevoerde sondering
⊕	waterspanningsmeter (WSM)
▽	sondering derden
▽	sondering derden met plaatselijke kleefmeting

Type sonderingen

M	middelzware sondering
D	diepsondering
DZ	diepzware sondering
S	slagsondering

Toegevoegde metingen

KM	meting van de plaatselijke kleef
P	meting van waterspanning
M	meting van de magnetische veldsterkte
G	meting van de geleidbaarheid
S	meting van de schuifgolfsnelheid (seismische meting)
T	meting van de temperatuur

LEGENDA / TERMINOLOGIE

grind

	Grind, siltig
	Grind, zwak zandig
	Grind, matig zandig
	Grind, sterk zandig
	Grind, uiterst zandig

zand

	Zand, kleilig
	Zand, zwak siltig
	Zand, matig siltig
	Zand, sterk siltig
	Zand, uiterst siltig

veen

	Veen, mineraalarm
	Veen, zwak kleilig
	Veen, sterk kleilig
	Veen, zwak zandig
	Veen, sterk zandig

klei

	Klei, zwak siltig
	Klei, matig siltig
	Klei, sterk siltig
	Klei, uiterst siltig
	Klei, zwak zandig
	Klei, matig zandig
	Klei, sterk zandig

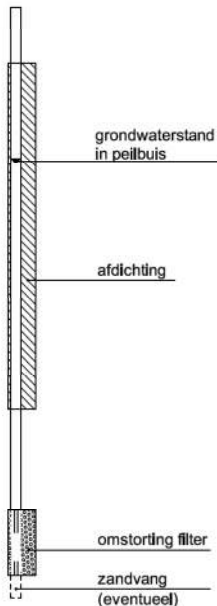
leem

	Leem, zwak zandig
	Leem, sterk zandig

Overige toevoegingen

	zwak humeus
	matig humeus
	sterk humeus
	zwak grindig
	matig grindig
	sterk grindig

Peilbuis



Monsters

	geroerd monster
	ongeroid monster

Overig

	gemiddeld hoogste grondwaterstand
	grondwaterstand
	gemiddeld laagste grondwaterstand
	slib
	verharding / kern / asfalt
	puin

CONTINU ELEKTRISCH SONDEREN

Meettechniek

De standaard bij Fugro toegepaste conus is de “elektrische kleefmantelconus”, waarmee de conusweerstand, de plaatselijke wrijvingsweerstand en de helling gelijktijdig worden gemeten. Sinds februari 2013 is de nieuwe norm *NEN-EN-ISO 22476-1:2012/C1:2013 Geotechnisch onderzoek en beproeving - Veldproeven - Deel 1: Elektrische sondering met en zonder waterspanningsmeting* van toepassing als vervanging van NEN 5140, die is terug getrokken. In NEN 9997-1 wordt echter nog wel verwezen naar NEN 5140.

Bij het uitvoeren van een sondering conform *NEN-EN-ISO 22476-1:2012/C1:2013* wordt de puntweerstand gemeten, die moet worden overwonnen om een conus met een tophoek van 60° en een basisoppervlak van 1000 mm^2 met een constante snelheid van ca 20 mm/s in de bodem te drukken. Voor de meting van de wrijvingsweerstand is een mantel met een oppervlak van 15000 mm^2 boven de punt aangebracht. De druk op de conuspunt (conusweerstand in MPa) en de wrijving langs de kleefmantel (plaatselijke wrijvingsweerstand in MPa) worden door rekstroken in de conus continu digitaal gemeten. Volgens *NEN-EN-ISO 22476-1* mag het basisoppervlak van de conus tussen 500 en 2000 mm^2 variëren zonder dat correctiefactoren op de meetresultaten moeten worden toegepast. Fugro sonderingen worden standaard uitgevoerd met een sondeerconus met een basisoppervlak van 1500 mm^2 en een manteloppervlak van 20000 mm^2 .

Veelal wordt gebruik gemaakt van een conus met een korter cilindrisch deel boven de conuspunt dan in *NEN-EN-ISO 22476-1* vermelde 400 mm voor een standaard conus. Het cilindrische deel vanaf de conuspunt van de standaard door Fugro gebruikte conussen een lengte heeft van 230 mm in plaats van de genormeerde lengte. Onderzoek¹⁾ heeft aangetoond, dat de invloed van de lengte van deze conus op het sondeerresultaat verwaarloosbaar is, terwijl met een kortere conus met minder risico een grotere sondeerdiepte kan worden bereikt.

De meetsignalen worden digitaal naar een elektrische meeteenheid gestuurd en samen met de diepte en de tijd opgeslagen. Definitieve verwerking vindt daarna op kantoor plaats, waarbij de gemeten parameters tegen de diepte in grafiekvorm worden uitgewerkt. Door continue registratie van de gemeten conus- en wrijvingsweerstand wordt een nauwkeurig beeld van de gelaagdheid en de vastheid van de bodem verkregen.

Afwijking van de conus met de verticaal worden continu geregistreerd, waarmee bij de uitwerking de diepte wordt gecorrigeerd en zo een onjuiste diepteaanduiding als gevolg van “scheef sonderen” wordt voorkomen.

Interpretatie van de sonderingen met plaatselijke wrijvingsweerstand

Meting van zowel de conusweerstand q_c als de plaatselijke wrijvingsweerstand f_s maakt het mogelijk het wrijvingsgetal R_f te berekenen. Het wrijvingsgetal wordt gedefinieerd als het quotiënt van de plaatselijke wrijving en de op gelijke diepte gemeten conusweerstand in procenten. Hierbij wordt rekening gehouden met laagscheidingen ter hoogte van de mantel.

Het wrijvingsgetal R_f geeft samen met de conusweerstand q_c een goed beeld van de bodemopbouw *beneden* de grondwaterspiegel. In de onderstaande tabel zijn enige kenmerkende waarden van het wrijvingsgetal aangegeven. *Met nadruk dient te worden gesteld dat deze waarden slechts indicatief zijn en getoetst dienen te worden aan boringen of lokale ervaring en uitsluitend gelden voor de cilindrische elektrische conus.*

grondsoort	wrijvingsgetal in %	grondsoort	Wrijvingsgetal in %
Grind, grof zand	0,2 – 0,6	Klei	3,0 – 5,0
Zand	0,6 – 1,2	Potklei	5,0 – 7,0
Silt, leem, löss	1,2 – 4,0	Veen	5,0 – 10,0

In geroerde grond en in grond boven de grondwaterspiegel kunnen grote afwijkingen ten opzichte van de genoemde waarden voorkomen en gelden deze waarden niet.

¹⁾ Lunne en Powell, A comparison of different sized piezocones in UK clays.

CONTINU ELEKTRISCH SONDEREN

Presentatie sondeergegevens

Sonderingen kunnen worden uitgewerkt met interpretatie van het wrijvingsgetal voor identificatie van de bodemlagen. De identificatie van de bodemlagen is dan uitgevoerd volgens Robertson [1990]², die door Fugro is aangepast aan de Nederlandse omstandigheden. Bij deze interpretatie wordt uitgegaan van de genormaliseerde waarden van de conusweerstand nQ_c en wrijvingsgetal nR_f als ingangparameters.

De genormaliseerde waarden van de conusweerstand nQ_c en wrijvingsgetal nR_f worden berekend, uit de gemeten wrijvingsweerstand f_s en conusweerstand q_c , indien mogelijk gecorrigeerd voor de waterspanning en de verticale effectieve - en totale grondspanning volgens de onderstaande formules.

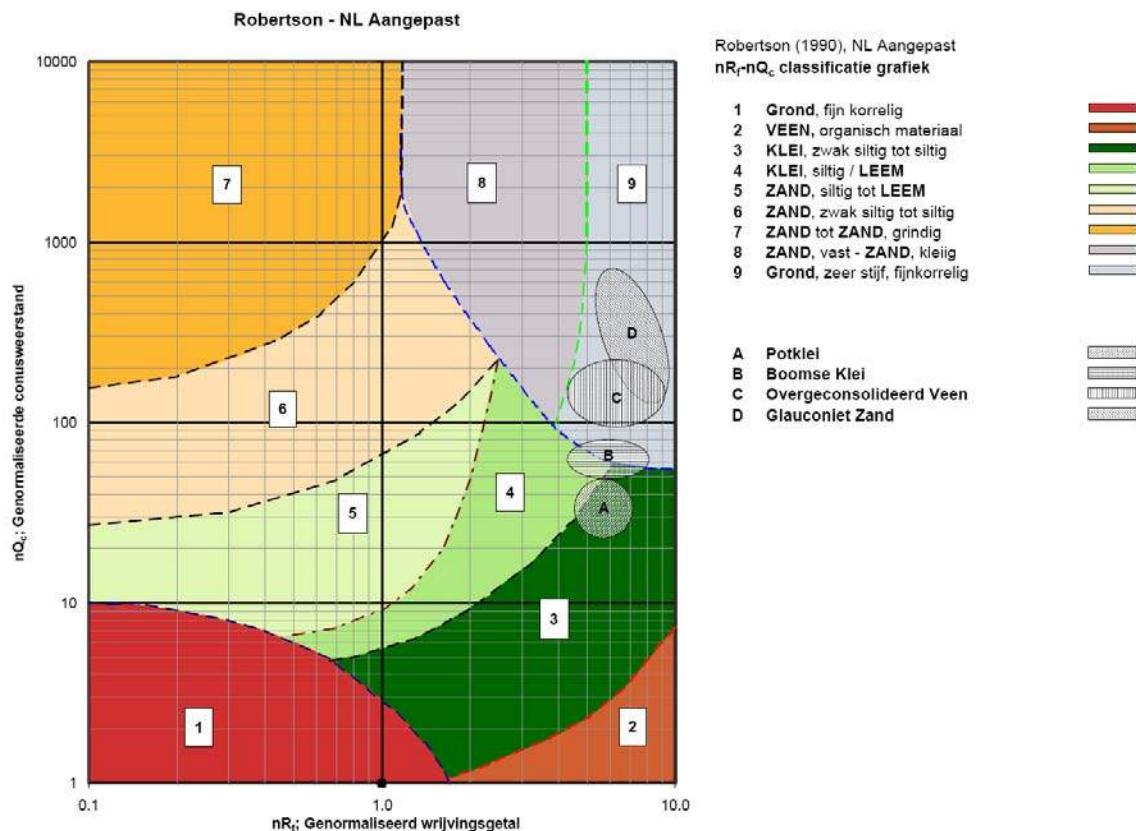
Genormaliseerde conusweerstand:
$$nQ_c = \frac{q_t - \sigma_{v0}}{\sigma'_{v0}}$$

Genormaliseerd wrijvingsgetal:
$$nR_f = \frac{100 \cdot f_s}{q_t - \sigma_{v0}}$$

In geval er geen waterspanning is gemeten, wordt voor q_t de waarde van q_c gebruikt.

Voor de grondsoorten, die specifiek zijn voor de Nederlandse ondergrond condities, zijn in de Bodem Classificatiegrafiek van Robertson [1990] twee aanpassingen gedaan om de Nederlandse situatie beter te beschrijven:

- Gebieden 4 en 5 zijn anders ingedeeld, zodat losgepakte zanden en ondiepe kleilagen beter worden geïnterpreteerd. Deze aanpassingen zijn in onderstaande figuur weergegeven.
- Bovendien is een extra voorwaarde ingebracht om Holocene veenlagen goed te kunnen classificeren. Voor $q_c < 1,5$ MPa en $R_f > 5$ % wordt de grond als veen geïdentificeerd.



Voor een aantal specifieke grondtypen, zoals bijvoorbeeld Potklei, Boomse klei, overgeconsolideerd veen en glauconiethoudend zand is tevens het classificatie gebied aangegeven. Deze stemmen niet direct overeen met de benamingen van gebieden 1 tot en met 9.

² Robertson, P.K. [1990] "Soil Classification using the cone penetration test". Canadian Geotechnical Journal, 27(1), 151-8²

CONTINU ELEKTRISCH SONDEREN

De identificatie is indicatief en alleen geldig voor lagen onder de grondwaterstand. De resultaten dienen te worden geverifieerd met boringen of geologische informatie. Uitgedroogde cohesieve toplagen geven een te hoge waarde worden voor het wrijvingsgetal, waardoor bijvoorbeeld uitgedroogde kleilagen mogelijk onterecht worden geïnterpreteerd als veenlagen. Ook is de correlatie voor de toplagen minder betrouwbaar vanwege het lage effectieve spanningsniveau in deze lagen.

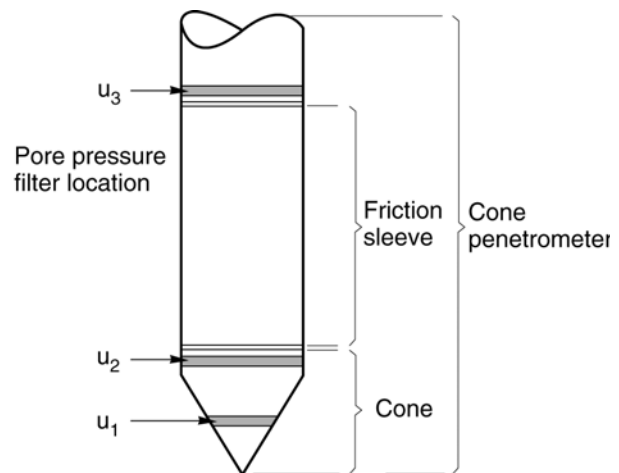
Andere conustypen

Naast de meting van conusweerstand en plaatselijke wrijving is het mogelijk extra (combinaties van) metingen uit te voeren. In onderstaand schema zijn enkele mogelijkheden aangegeven. Indien gewenst kan nadere informatie over metingen en toepassingsmogelijkheden worden verschaft.

type meting	Meetresultaten	toepassingsmogelijkheden
waterspanning	waterspanning ter plaatse van de punt	registreren waterremmende lagen indicatie stijghoogte grondwater classificatie / gelaagdheid bodem
magnetometer	Magnetische veldsterkte in 3 orthogonale richtingen (X,Y,Z)	Blindganger onderzoek, onderzoek ligging obstakels (stalen leidingen, grondankers), onderzoek paalpunt niveau / schoorstand funderingspalen, onderzoek ligging onderzijde stalen damwanden
geleidbaarheid	elektrische geleiding grond en grondwater	indicatie waterkwaliteit / zoet - zout water grens onderzoek verspreiding verontreiniging
temperatuur	temperatuurmeting op verschillende diepten	warmteoverdracht in de bodem bepaling temperatuurgradiënt
schuifgolfsnelheid (seismisch)	dynamische bodemparameters op verschillende diepten	machinefunderingen, windturbinefunderingen
versnelling	versnellingen op verschillende diepten	heitrillingen / verkeerstrillingen
MIP (membrane interface probe)	verticale verspreiding van vluchtige (gechloreerde) koolwaterstoffen	bestudering zak/drijfslagen en/of verontreinigingen met vluchtige (gechloreerde) koolwaterstoffen
ROST (rapid optical screening tool)	verticale verspreiding van (aromatische) koolwaterstoffen	bestudering zak/drijfslagen en/of verontreinigingen met (aromatische) koolwaterstoffen

Waterspanningssonderingen

Naast registratie van conusweerstand en plaatselijke wrijvingsweerstand wordt bij een groot deel van de sonderingen waterspanning geregistreerd. Een waterspanningsconus (*piëzoconus*) is voorzien van een ingebouwde druksensor, waarmee de waterdruk tijdens het sonderen wordt gemeten. Een filter voorkomt het contact van grond met de druksensor. De waterdruk kan op drie locaties in de conus worden gemeten waarbij de posities u_1 en u_2 veelvuldig voorkomen (zie figuur 1). Positie u_3 wordt zelden toegepast. Slechts een kleine hoeveelheid water ($0,2 \text{ mm}^3$) is nodig om een nauwkeurige waterdruk te meten. Het meetbereik kan worden gekozen afhankelijk van de te verwachten wateroverspanning. In stijve kleien kan deze oplopen tot meer dan 3 MPa.



Figuur 1 Principe piëzo-conus

Uitvoeringswijze

Om een juiste meting van de waterspanning te verkrijgen, dient het gehele meetsysteem volledig ontvlucht en gevuld te zijn met een weinig samendrukbare vloeistof. Om te voorkomen dat de vloeistof tijdens het sonderen in de onverzadigde lagen boven de grondwaterstand wegvloeit zijn een juiste keuze van vloeistof, het gebruik van een rubber membraam, een goede uitvoering en de poriëngrootte van het filter belangrijk.

CONTINU ELEKTRISCH SONDEREN

Indien het grondwater relatief ondiep aanwezig is, wordt bij voorkeur voorgeboord tot het niveau van de grondwaterspiegel teneinde luchttoetreding te voorkomen. Hiermee wordt ook de kans op beschadiging en in de grond achterblijven van het rubber membraan verkleind.

Interpretatie

De resultaten van de piëzo-sonderingen bestaan uit de gemeten conusweerstand (q_c), de plaatselijke wrijvingsweerstand (f_s), het wrijvingsgetal (R_f), de gemeten waterspanning (u_1 of u_2 respectievelijk in de punt en achter de punt) en de wateroverspanningindex B_q .

De resultaten van de waterspanningsmeting tijdens het sonderen vormen uit grondmechanisch en geohydrologisch oogpunt een belangrijke extra informatiebron voor de interpretatie van de bodemopbouw. Door combinatie van de meting van de conusweerstand en de waterspanning, bij voorkeur samen met de plaatselijke wrijvingsweerstand, wordt optimaal gebruik gemaakt van de sondeertechniek en kan het benodigde aanvullend grondonderzoek efficiënter worden gepland.

Bij de interpretatie speelt met name de wateroverspanning een rol, dat wil zeggen de verhoging van de waterspanning die door het indrukken van de conus ontstaan is. Dunne cohesieve laagjes in een zandpakket en dunne zandlaagjes in een kleipakket, die in de conusweerstand en de plaatselijke wrijvingsweerstand door uitmiddeling niet of slecht zichtbaar zijn, kunnen goed worden gedetecteerd aan de hand van de water(over)spanningen, die door het sonderen ontstaan. Deze laagjes kunnen van groot belang zijn voor het zettingsgedrag van funderingen en voor de verticale (on)doorlatendheid van de grond.

Verder kunnen met de piëzo-conus, met name via de u_1 -meting, sterk gelaagde structuren van zand en klei onderscheiden worden van homogene lagen hetgeen op basis van conusweerstand en plaatselijke wrijving in de meeste gevallen niet lukt. Aangetoond is dat het detectievermogen van de u_1 -meting veel hoger is dan van de u_2 -meting.

Wateroverspanningindex B_q

Met de wateroverspanningindex B_q kan een meer nauwkeurige classificatie van de grondsoort worden verkregen. Deze index is de verhouding van de wateroverspanning en de netto conusweerstand q_{net} , zijnde de gemeten conusweerstand q_c gecorrigeerd voor de waterspanning op het netto oppervlak van de sondeerconus, rekeninghoudend met de heersende effectieve verticale spanning op het betreffende niveau. De wateroverspanningindex B_q wordt als volgt berekend:

$$B_q = \beta \cdot (u_1 - u_0) / q_{net} \quad \text{of} \quad B_q = (u_2 - u_0) / q_{net}$$

waarin:

- β = factor voor de verschillende grondsoorten voor omrekening van u_1 naar u_2 ; standaard wordt hiervoor aangehouden 0,8, zijnde normaal geconsolideerde kleien (zie hierna volgende tabel);
- q_{net} = $q_t - \sigma_{v0}$ = netto conusweerstand;
- q_t = $q_c + (1-a) \cdot \{\beta \cdot (u_1 - u_0) + u_0\}$ voor een filter in de conuspunt;
- = $q_c + (1-a) \cdot u_2$ voor een filter direct achter de conuspunt;
- σ_{v0} = de verticale grondspanning; standaard wordt hierbij uitgegaan van een gemiddeld volumiek gewicht van de bodemlagen van 14 kN/m^3 en een grondwaterstand op 1 m beneden maaiveld;
- a = netto oppervlakteverhoudingscoëfficiënt van de conus i.v.m. de spleet achter de conuspunt;
- u_1 = de gemeten waterdruk bij een filterplaatsing *in* de punt;
- u_2 = de gemeten waterdruk bij een filterplaatsing *achter* de punt;
- u_0 = de hydrostatische stijghoogte; standaard wordt hiervoor in de berekening een niveau uitgegaan van 1 m beneden maaiveld.

Voor andere grondsoorten zijn de β -factoren in onderstaande tabel gegeven.

Grond gedrag	β -factor
Normaal geconsolideerde klei	0,6 - 0,8
Licht overgeconsolideerde klei	0,5 - 0,7
Sterk overgeconsolideerde klei	0 ¹⁾ - 0,3
Leem samendrukbaar	0,5 - 0,6
Leem, vast en dilatant gedrag	0 ¹⁾ - 0,2
Zand siltig, los gepakt	0,2 - 0,4

¹⁾ Bij meting van de waterspanning achter de conuspunt worden in bepaalde gevallen negatieve waterspanningen gemeten. Deze waarden geven nauwelijks een indicatie van de doorlatendheid, doch alleen over het materiaalgedrag.

CONTINU ELEKTRISCH SONDEREN

Dissipatietest

Het is ook mogelijk het sondeerproces op een bepaalde diepte tijdelijk te stoppen en de afname van de wateroverspanning (dissipatie) als functie van de tijd te registreren. Daarna kan het sondeerproces worden voortgezet.

In doorlatende gronden geeft de dissipatietest een goed beeld van de heersende hydrostatische waterspanning en daarmee van de stijghoogte. Het betreft slechts een indicatie aangezien de meetnauwkeurigheid beperkt is. Door het uitvoeren van meerdere metingen in een grondlaag en de gemiddelde waarde van de stijghoogte te bepalen kan een beduidend hogere nauwkeurigheid worden behaald. Ervaring leert dat de onnauwkeurigheid circa 0,5 m bedraagt. Voor een meer nauwkeurige bepaling en de optredende fluctuaties zijn peilbuismetingen over een langere waarnemingsperiode nodig, afhankelijk van het doel.

In slecht doorlatende, cohesieve lagen kan met behulp van de dissipatietest een indicatie van de consolidatiecoëfficiënt en daarmee van de verticale (on)doorlatendheid worden verkregen. Hierbij dient de dissipatietest te worden voortgezet totdat de wateroverspanning tenminste met 50 % is afgenomen. In de praktijk komt dat in zand overeen met circa 1/2 uur à 3/4 uur. Uit berekeningen en kwalitatieve vergelijking van de metingen wordt inzicht verkregen in het consolidatiegedrag van de grond. Voor het vaststellen van de heersende hydrostatische waterspanning in kleilagen is de dissipatietest in de meeste gevallen weinig geschikt, vanwege de benodigde lange aanpassingstijd en de onnauwkeurigheid.

Klassenindeling EN-ISO 22476-1

Voorafgaand aan de uitvoering diende een keuze te worden gemaakt binnen welke kwaliteitsklasse met bijbehorende toelaatbare meetonzekerheid het werk minimaal uitgevoerd moet worden. De klassenindeling heeft voornamelijk betrekking op de nauwkeurigheid van de gemeten parameters.

Door invoering van de Eurocode is op Europees niveau de internationale sondeernorm EN-ISO 22476-1 "Electrical cone and piezocone testing" ontwikkeld, welke de oorspronkelijke NEN 5140 heeft vervangen. De nieuwe elektrische sondeernorm **EN-ISO 22476-1** is in opzet vergelijkbaar met de oude Nederlandse norm NEN 5140 voor elektrische sonderingen. Een verschil tussen norm **EN-ISO 22476-1** met NEN 5140 is dat in de nieuwe norm de nauwkeurigheid van de meetresultaten wordt gekoppeld aan het toepassingsgebied met bijbehorend bodemkenmerken / geschiktheid voor interpretatie en afleiding van bodemparameters. Verder is de meting van de waterspanning genormeerd.

In de Europese tabel van sondeerclassen worden de sondeerclassen ingedeeld naar de toepassing van de sondering, zie onderstaande tabel.

CONTINU ELEKTRISCH SONDEREN

Toepassing Klasse	Test type	Gemeten parameter	Toegestane minimum nauwkeurigheid ^a	Maximum lengte tussen metingen	Gebruik	
					Grondsoort ^b	Interpretatie ^c
1	TE 2	Conus weerstand Mantel wrijving Waterspanning Helling Sondeerlengte	35 kPa of 5 % 5 kPa of 10 % 10kPa of 2 % 2° 0,1 m of 1%	20 mm	A	G, H
2	TE1 TE2	Conus weerstand Mantel wrijving Waterspanning Helling Sondeerlengte	100 kPa of 5 % 15 kPa of 15 % 25 kPa of 3 % 2° 0,1 m of 1 %	20 mm	A B C D	G, H* G, H G, H G, H
3	TE1 TE2	Conus weerstand Mantel wrijving Waterspanning ^d Helling Sondeerlengte	200 kPa of 5 % 25 kPa of 15 % 50 kPa of 5 % 5° 0,2 m of 2 %	50 mm	A B C D	G G, H* G, H G, H
4	TE1	Conus weerstand Mantel wrijving Sondeerlengte	500 kPa of 5 % 50 kPa of 20 % 0,2 m of 1 %	50 mm	A B C D	G* G* G* G*
NOOT 1 Richtlijnen voor gebruik van Tabel 2 zijn gegeven in bijlage F.						
NOOT 2 Voor uiterst slappe gronden maken soms nog hogere nauwkeurigheden noodzakelijk.						
^a De toegestane minimum nauwkeurigheid van de gemeten parameters is de grootste van de twee genoemde. De relatieve nauwkeurigheid geldt voor de gemeten waarde en niet voor het meetbereik. ^b Volgens ISO 14688-2: A Homogene gronden bestaande uit zeer slappe tot stijve kleien (en silt) ($q_c < 3$ MPa) B Gemengde bodemprofielen met slappe tot stijve kleien ($q_c \leq 3$ MPa) en matig vaste tot vaste zanden (conusweerstand $5 \text{ MPa} \leq q_c < 10$ MPa) C Gemengde bodemprofielen met stijve kleien (conusweerstand $1,5 \text{ MPa} \leq q_c < 3$ MPa) en zeer dichte zanden ($q_c > 20$ MPa) D Zeer stijve tot harde kleien ($q_c \geq 3$ MPa) en zeer vaste grove gronden ($q_c \geq 20$ MPa) ^c G vaststelling bodemprofiel en bepaling van grondsoort met een laag niveau van onzekerheid G* indicatieve vaststelling bodemprofiel en bepaling van grondsoort met een hoog niveau van onzekerheid H interpretatie met betrekking tot ontwerp met een laag niveau van onzekerheid H* interpretatie met betrekking tot ontwerp met een hoog niveau van onzekerheid ^d Waterspanning kan alleen worden gemeten als TE2 wordt toegepast.						

Voor projecten, waarbij parameters op basis van Tabel 2.b NEN 9997-1 worden afgeleid, is een hoge nauwkeurigheidsklasse gewenst. Het is echter in een bodemgesteldheid met zowel zeer slappe grondlagen als zeer vaste zandlagen met hoge conusweerstand onmogelijk om aan de eisen van toepassing klasse 1 voldoen zoals ook blijkt uit de bovenstaande tabel. Het bij Fugro gehanteerde meetsysteem voor sonderen is bijzonder nauwkeurig door toepassing van digitale conussen, strikte kwaliteitscontroles en calibraties. In de praktijk is gebleken dat standaard Fugro sonderingen in de nieuwe norm voor het overgrote deel (>95%) in toepassingsklasse 2 vallen. Sonderingen volgens toepassingsklasse 3 in de nieuwe norm zijn vergelijkbaar met sonderingen volgens klasse 2 van de oude NEN 5140.

Toepassingklasse 1 sonderingen kunnen alleen met speciale gevoelige conussen met een beperkt meetbereik en een kleibodemprofiel met $q_c < 3$ MPa worden bereikt. In bodemprofielen waarin zowel zeer slappe lagen als zeer vaste lagen voorkomen kan de hoogste meetnauwkeurigheid van klasse 1 enigszins worden benaderd door aanvullende maatregelen en procedures. Toepassingklasse 2 sonderingen kunnen in bodemprofielen, waarin zowel zeer slappe lagen als zeer vaste lagen voorkomen, alleen worden verkregen door toepassing van digitale conussen met regelmatige calibraties, aanvullende uitvoeringsmaatregelen en kwaliteitscontroles. Toepassingklasse 1 is in deze bodem niet haalbaar. De enige praktische indicatie over de bereikte sondeerklasse is controle van calibraties en 0-puntsverlopen tussen het begin en eind van de sondering.

CONTINU ELEKTRISCH SONDEREN

In de praktijk komt het af en toe voor dat sonderingen worden uitgevoerd, waarbij door de opdrachtgever is aangegeven dat de maaiveldhoogte niet ten opzichte van een vast referentiepeil (NAP) behoeft te worden vastgelegd. Deze sonderingen voldoen derhalve op dit punt niet aan **EN-ISO 22476-1**.

Klassenindeling NEN 5140

De norm NEN 5140 ging uit van vier kwaliteitsklassen. Voorafgaand aan de uitvoering diende een keuze te worden gemaakt binnen welke kwaliteitsklasse met bijbehorende toelaatbare meetonzekerheid het werk minimaal uitgevoerd moet worden. De klassenindeling heeft voornamelijk betrekking op de nauwkeurigheid van de gemeten conusweerstand, plaatselijke wrijvingsweerstand en diepte, zoals blijkt uit de onderstaande tabel.

klasse	Meetgrootheid	toelaatbare meetonzekerheid	meetinterval
1	Conusweerstand	0,05 MPa of 3%	20 mm
	Plaatselijke wrijvingsweerstand	0,01 MPa of 10%	
	Helling	2°	
	Sondeerdiepte	0,2 m of 1 %	
2	Conusweerstand	0,25 MPa of 5%	50 mm
	Plaatselijke wrijvingsweerstand	0,05 MPa of 15%	
	Helling	2°	
	Sondeerdiepte	0,2 m of 2 %	
3	Conusweerstand	0,5 MPa of 5%	100 mm
	Plaatselijke wrijvingsweerstand	0,05 MPa of 20%	
	Helling	5°	
	Sondeerdiepte	0,2 m of 2 %	
4	Conusweerstand	0,5 MPa of 5%	100 mm
	Plaatselijke wrijvingsweerstand	0,05 MPa of 20%	
	Sondeerlengte	0,1 m of 1%	

Opmerking: De toelaatbare meetonzekerheid is de grotere waarde van de absolute meetonzekerheid en de relatieve meetonzekerheid. De relatieve meetonzekerheid geldt voor de meetwaarde en niet voor het meetbereik.

Vergelijking van de gespecificeerde nauwkeurigheden van de NEN 5140 en NEN-EN-ISO 22476-1 laat zien dat de nauwkeurigheid van de meest in NL gehanteerde sondeerklasse 2 volgens NEN 5140 iets hoger ligt dan die van de toepassingklasse 3 volgens de ISO norm.

5 Milieuhygiënisch onderzoek (verkennend bodemonderzoek)

Verantwoording

Titel: Milieuhygiënisch onderzoek: Project: Noord – West 380 kV
Deelgebied: 1
Mastnummer: 764

Projectnummer: B02032.000377.001

Referentienummer: T206878

Revisie: 1.0

Datum: 19 oktober 2015

Auteur(s): M.N.J. Meuwissen

Gecontroleerd door: J. Assink

Paraaf gecontroleerd:



Goedgekeurd door: L.N.J.M. van der Drift

Paraaf goedgekeurd:



Contact: TenneT380kVnw@arcadis.nl



INHOUDSOPGAVE

- 5.1. Inleiding
- 5.2. Vooronderzoek
- 5.3. Veld- en laboratoriumonderzoek
- 5.4. Resultaten veldonderzoek
- 5.5. Resultaten laboratoriumonderzoek
- 5.6. Evaluatie
- 5.7. Bijlagen H5
 - Bijlage 5-1: Tekening met situering boringen en peilbuis
 - Bijlage 5-2: Analysecertificaten
 - Bijlage 5-3: Toetsing analyseresultaten
 - Bijlage 5-4: Toetsingskader
 - Bijlage 5-5: Kwaliteitsborging
 - Bijlage 5-6: Veldwerkverklaring

5.1 *Inleiding*

5.1.1 Algemeen

De strategie voor de uitvoering van het verkennend bodemonderzoek voor de landbodem is gebaseerd op de NEN 5740, Bodem – Landbodem - Strategie voor het uitvoeren van verkennend bodemonderzoek – Onderzoek naar de milieuhygiënische kwaliteit van de bodem, uitgegeven door het Nederlands Normalisatie Instituut (NNI) januari 2009.

In verband met het ontbreken van de benodigde betredingstoestemming kon geen onderzoek worden uitgevoerd ter plaatse van de gehele bouwweg. De resultaten in onderhavige rapportage betreffen dan ook uitsluitend de mastlocatie.

5.1.2 Aanleiding en doelstelling

De aanleiding voor het uitvoeren van het verkennend bodemonderzoek is een bodemingreep. In verband hiermee is inzicht in de milieuhygiënische kwaliteit van de bodem (grond en grondwater) noodzakelijk.

De doelstelling van het onderzoek is het vaststellen van de milieuhygiënische bodemkwaliteit van de onderzoekslocatie. Het verkennend bodemonderzoek is bedoeld om aan te tonen of er mogelijk sprake is van verontreinigde grond.

5.1.3 Kwaliteitsborging en onafhankelijkheid

Voor informatie omtrent kwaliteitsborging, zie bijlage 5-5.

Voor de onafhankelijkheidsverklaring van de milieudeskundigen, zie bijlage 5-6.

5.1.4 Opbouw van het rapport

In het voorliggende rapport komen de volgende aspecten aan de orde:

- De resultaten van het vooronderzoek (paragraaf 5.2);
- De uitgevoerde veld- en laboratoriumwerkzaamheden (paragraaf 5.3);
- De resultaten van het veldonderzoek (paragraaf 5.4);
- De resultaten van het laboratoriumonderzoek en de interpretatie (paragraaf 5.5);
- Een evaluatie van de onderzoeksresultaten, toetsing van de gekozen onderzoekshypothese en conclusies en aanbevelingen (paragraaf 5.6).

De bijbehorende tekeningen, boorprofielen en analysecertificaten zijn als bijlage opgenomen.

5.2 *Vooronderzoek*

5.2.1 Algemeen

In deze paragraaf worden de resultaten van het vooronderzoek besproken. Dit resulteert in een hypothese over de mate van verdenking ten aanzien van bodemverontreiniging op de locatie.

Het vooronderzoek is uitgevoerd conform de NEN 5725 met uitzondering van de financieel/juridische aspecten. De resultaten van het vooronderzoek zijn in de volgende paragrafen weergegeven.

5.2.2 Locatiegegevens

Voor gedetailleerde informatie van de locatie wordt verwezen naar hoofdstuk 1.

5.2.3 Geraadpleegde bronnen

Bij het verzamelen van de historische gegevens zijn verschillende bronnen geraadpleegd. In tabel 5.2.1 zijn de bronnen vermeld. Bij elke bron is een toelichting opgenomen. In paragraaf 5.2.4 zijn de resultaten van het vooronderzoek toegelicht.

Tabel 5.2.1: Overzicht geraadpleegde bronnen tijdens vooronderzoek

Bron	Korte toelichting
Provincie Groningen	Bodeminformatie van de provincie: http://geoservices.provinciegroningen.nl/Flamingo/Kaarten/bodeminformatie/
Waterschap Noorderzijlvest	Telefonisch contact dhr. Bakker en dhr. Van der Klok, 13 – 14 sept 2012
Overige bronnen (archieven)	Indien bovengenoemde bronnen hiertoe aanleiding geven, zijn de archiefbezoeken uitgevoerd om aanvullende informatie te verkrijgen

5.2.4 Resultaten dossieronderzoek

Uit de beschikbare gegevens, verkregen uit bovengenoemde bronnen (tabel 5.2.1), blijkt dat ter plaatse van de mastvoet geen (water-)bodemonverontreiniging wordt verwacht. De aangetroffen informatie gaf geen aanleiding tot het uitvoeren van aanvullend (archief)onderzoek. De locatie kan derhalve beschouwd worden als onverdacht.

5.2.5 Resultaten terreininspectie

De terreininspectie is uitgevoerd door M. la Crois op 27-3-2015. Tijdens de terreininspectie zijn de volgende onderdelen aan de orde gekomen:

- Huidig terreingebruik;
- Verhardingen en vloeren;
- Boven- en ondergrondse tanks (en vul- en ontluuchtingspunten), stookplaatsen, (half)verhardingslagen, ophogingen, storthopen, dempingen en ontgravingen;
- Mogelijke asbestverdenking;
- Mogelijk gesprek met eigenaar en de resultaten hiervan.

Tijdens de terreininspectie zijn geen bijzonderheden aangetroffen.

Er zijn bij de milieukundige werkzaamheden en inspecties geen bijzonderheden waargenomen m.b.t. drainage (geen volledige drainage-inspectie uitgevoerd).

5.2.6 Bodemopbouw en geohydrologie

De regionale bodemopbouw is weergegeven in onderstaande tabel 5.2.2. De gegevens uit deze tabel zijn ontleend aan www.dinoloket.nl aangevuld met de lokale locatie specifieke gegevens zoals naar voren komt uit de sonderingen uitgevoerd in het kader van het geotechnische onderzoek (zie hoofdstuk 4) en de handboringen voor het cultuurtechnisch onderzoek (zie hoofdstuk 2).

Tabel 5.2.2: Regionale bodemopbouw

Globale diepte (m NAP)	Samenstelling	Geohydrologische eenheid	Formatie
1,21 tot -14	zand klei	deklaag	Formatie van Naaldwijk
-14 tot -31,5	siltig zand	watervoerende laag	Formatie van Boxtel, Peelo Formatie

Oppervlaktewaterpeilen

Het peil van het oppervlaktewater is niet gemeten.

Freatisch grondwater

De Gemiddeld Hoogste Grondwaterstand (GHG) en Gemiddeld Laagste Grondwaterstand (GLG) geeft de grondwaterstandsfluctuatie zone aan. Deze kunnen in het veld terug te vinden zijn als hydromorfe profielkenmerken. Op basis van de hydromorfe profielkenmerken in boringen op de locatie is een gemiddelde GHG af te leiden van 0,50 m -mv en de GLG op 1,50 m -mv. Bij een maaiveldniveau van 1,21 m NAP komt dit overeen met een GHG van 0,71 m NAP en een GLG van -0,29 m NAP.

De in peilbuis 76401-1 met filterdiepte 1,70 tot 2,70 m -mv tijdens de veldwerkzaamheden opgenomen freatische stijghoogte is weergegeven in onderstaande tabel. De waarden ten opzichte

van maaiveld zijn met de maaiveldhoogte van 1,21 m NAP bij de peilbuis vertaald naar een waarde ten opzichte van NAP.

Tabel 5.2.3: Ondiepe stijghoogte peilbuis 76401-1

Datum	Stijghoogte (m –mv)	Stijghoogte (m NAP)
03/27/2015	0,90	0,31
04/15/2015	1,40	-0,19

De locatie is niet gelegen in een waterwingebied of boringsvrije zone.

5.2.7 Resultaten voorgaande bodemonderzoeken

Er zijn geen bodemonderzoeken bekend die zijn uitgevoerd op deze locatie, of de informatie over de bodemonderzoeken resulteert niet in een gewijzigde onderzoekshypothese of -strategie.

5.2.8 Opstelling onderzoekshypothese en onderzoeksstrategie

Conform de aanpak van de NEN 5740 dient, op basis van de resultaten van het vooronderzoek een onderzoekshypothese te worden vastgesteld. De hypothese geeft het volgende aan:

- Of de bodem naar verwachting wel of niet verontreinigd is;
- De aard van de verontreinigende stoffen;
- De plaats van voorkomen van de verontreinigende stoffen;
- Of de stoffen worden verwacht in grond en/of grondwater.

De onderzoekshypothese en onderzoeksstrategie voor het verkennend bodemonderzoek is onverdacht (ONV).

In paragraaf 5.3 is de onderzoeksstrategie (boringen, peilbuizen en analyses) uitgewerkt in de vorm van een onderzoeksinspanning (veldwerk en laboratorium).

5.3 Veld- en laboratoriumonderzoek

5.3.1 Veldonderzoek

Het veldonderzoek is verricht op 27-3-2015 volgens de geldende richtlijnen. Het veldwerk heeft bestaan uit de volgende werkzaamheden:

- Het uitvoeren van een terreininspectie;
- Het uitvoeren van 6 handboringen;
- Het zintuiglijk beoordelen van het bij de boringen vrijkomende bodemmateriaal op bodemkundige eigenschappen en op eventueel aanwezige verontreinigingskenmerken, inclusief eventuele asbestverdachte materialen;
- Het nemen van monsters van het bij de boringen vrijkomende bodemmateriaal. De monstertrajecten zijn weergegeven aan de rechterzijde van de boorprofielen in bijlage 1-1;
- Het plaatsen van een peilbuis met een filterlengte van 1,0 m in een van de diepere boorgaten en opnemen grondwaterstand;
- Het doorpompen van de peilbuis direct na plaatsing hiervan.

Onderstaande werkzaamheden zijn op 15-4-2015 verricht:

- Het opnemen van de grondwaterstand in de peilbuis;
- Het verrichten van veldmetingen: bepalen van de zuurgraad (pH) en het elektrisch geleidingsvermogen (E_c) van het grondwater;
- Het nemen van grondwatermonsters uit de peilbuis.

5.3.2 Laboratoriumonderzoek

Een overzicht van het aantal en van de verrichte laboratoriumanalyses is weergegeven in tabel 5.3.1 en 5.3.2.

Tabel 5.3.1: Overzicht veld- en laboratoriumonderzoek verkennend bodemonderzoek

Onderzoeks-Strategie	Aantal boringen en peilbuizen			Aantal en soort analyses			
	0,5 m -mv	4,0 m -mv	6,0 m -mv met peilbuis	Grond		Grondwater	
ONV	4	1	1	2	Standaardpakket grond incl. lutum en organische stof	1	Standaardpakket grondwater

* In de boorprofielen zijn nog 2 boringen opgenomen (boring 76407 en 76408). Deze boringen maken geen deel uit van het milieukundig bodemonderzoek, maar horen bij het civieltechnische en geohydrologisch onderzoek.

Voor de toegepaste methoden bij het laboratoriumonderzoek wordt verwezen naar bijlage 5-2.

5.3.3 Afwijkingen van de onderzoeksstrategie

Er zijn geen afwijkingen geweest van de onderzoeksstrategie.

5.4 Resultaten veldonderzoek

5.4.1 Bodemopbouw en grondwatergegevens

De resultaten van de bodemkundige beoordeling van de boringen zijn in bijlage 1-1 in de vorm van boorprofielen weergegeven. Op basis van deze boorprofielen kan de bodemopbouw als volgt worden beschreven.

- Vanaf maaiveld tot circa 0,3 á 0,7 m -mv bevindt zich matig siltige klei;
- Vanaf 0,3 á 0,7 m -mv tot 1,5 m -mv bevindt zich zeer fijn zand;
- Vanaf 1,5 m -mv tot 2,5 m -mv bevindt zich sterk siltige klei;
- Vanaf 2,5 m -mv tot 4,0 m -mv bevindt zich zeer fijn zand;
- Vanaf 4,0 m -mv tot 5,1 m -mv bevindt zich matig siltige klei;
- Vanaf 5,1 m -mv tot 6,0 m -mv (is maximale boordiepte) is zeer fijn zand aangetroffen.

In onderstaande tabel zijn de resultaten van de veldmetingen van het grondwater weergegeven.

Tabel 5.4.1: Resultaten veldmetingen grondwater

Peilbuis	Filterstelling (m -mv)	Grondwaterstand (m -mv)	pH (-)	Ec ($\mu\text{S/cm}$)
76401-1	1,7 – 2,7	1,4	7,4	2130

5.4.2 Zintuiglijke waarnemingen

Tijdens het veldwerk zijn er zintuiglijk geen waarnemingen gedaan die duiden op een verontreiniging.

5.4.3 Monsteselectie

De selectie van de te analyseren grondmonsters, zoals genoemd in onderstaande tabel, heeft plaatsgevonden op basis van de in de voorgaande paragrafen genoemde resultaten van het veldonderzoek.

De monsters zijn dusdanig geselecteerd dat, na uitvoering van de analyses, een zo representatief mogelijk beeld verkregen wordt van de milieuhygiënische kwaliteit van boven- en ondergrond. Voor de situering van de boringen en peilbuis wordt verwezen naar bijlage 5-1.

Tabel 5.4.2: Monsteselectie

Monstercode	Monstertraject (m -mv)	Boringnummers	Analysepakket
MMbg01	0,0 – 0,5	76401-1, 76402-1, 76403-1, 76404-1, 76405-1, 76406-1	Standaardpakket grond incl. lutum en organische stof
MMog01	0,5 – 1,5	76401-2, 76401-3, 76402-2, 76402-3	Standaardpakket grond incl. lutum en organische stof

5.5 Resultaten laboratoriumonderzoek

5.5.1 Analyseresultaten

De analysecertificaten met de resultaten van het laboratoriumonderzoek en een toelichting op de toegepaste analysemethoden zijn weergegeven in bijlage 5-2. In bijlage 5-3 zijn de getoetste analyseresultaten weergegeven.

5.5.2 Toetsingskader

Zie bijlage 5-4.

5.5.3 Overschrijdingen

Uit de toetsing van de gemeten waarden blijkt dat in het grondwatermonster gehalten boven de toetsingswaarden zijn aangetroffen. Overschrijdingen zijn weergegeven in tabel 5.5.1 en 5.5.2 (grond) en tabel 5.5.3 (grondwater).

Tabel 5.5.1: Overschrijdingen van de toetsingswaarden grondmonsters (Circulaire bodemsanering)

Monster	Monstertraject (m -mv)	Boringnummers	Mate van verontreiniging		
			> AW	>T	> I
MMbg01	0,0 – 0,5	76401-1, 76402-1, 76403-1, 76404-1, 76405-1, 76406-1	-	-	-
MMog01	0,5 – 1,5	76401-2, 76401-3, 76402-2, 76402-3	-	-	-

> AW : overschrijding van de Achtergrondwaarde

> T : overschrijding van de Tussenwaarde

> I : overschrijding van de Interventiewaarde

- : geen overschrijding

Tabel 5.5.2: Overschrijdingen van de toetsingswaarden grondmonsters (Besluit bodemkwaliteit)

Monster	Monstertraject (m -mv)	Boringnummers	Bodemkwaliteitsklasse generiek beleid			
			> AW	> MWw	>MWi	Oordeel*
MMbg01	0,0 – 0,5	76401-1, 76402-1, 76403-1, 76404-1, 76405-1, 76406-1	-	-	-	Achtergrondwaarde
MMog01	0,5 – 1,5	76401-2, 76401-3, 76402-2, 76402-3	-	-	-	Achtergrondwaarde

> AW : overschrijding van de Achtergrondwaarde

> MWw : overschrijding van de maximale waarde Wonen

> MWi : overschrijding van de maximale waarde Industrie

- : geen overschrijding

* : het betreft hier een indicatief oordeel van de af te voeren grond

Tabel 5.5.3: Overschrijdingen van toetsingswaarden grondwatermonsters (Circulaire bodemsanering)

Peilbuis	Filterstelling (m -mv)	Mate van verontreiniging		
		> S	> T	> I
76401-1	1,7 – 2,7	Zink	Barium	-

> S : overschrijding van de Streefwaarde

> T : overschrijding van de Tussenwaarde

> I : overschrijding van de Interventiewaarde

- : geen overschrijding

Conclusie

In de grond zijn geen verontreinigingen aangetoond. In het grondwater is een matige verhoging van de parameter barium en een lichte verhoging van de parameter zink aangetoond.

5.6 *Evaluatie*

5.6.1 Algemeen

In dit hoofdstuk vindt de evaluatie plaats van de resultaten van het veld- en laboratoriumonderzoek. Op basis hiervan is de milieuhygiënische kwaliteit van de bodem (grond en grondwater) beschreven.

5.6.2 Milieuhygiënische kwaliteit van de bodem

Uit de resultaten van het laboratoriumonderzoek blijkt het volgende:

- In de boven- en ondergrond zijn geen verontreinigingen aangetoond;
- In het grondwater is een matige verhoging van de parameter barium aangetoond. Verhoogde concentraties barium komen in de omgeving vaker voor en zijn van nature aanwezig. De herkomst van de licht verhoogde concentratie zink is onbekend.

5.6.3 Conclusies en aanbevelingen

Uit het uitgevoerde bodemonderzoek kan het volgende worden geconcludeerd:

- Visueel zijn er in de boorprofielen geen aanwijzingen dat er sprake is van bodemverontreiniging;
- Op basis van de gemeten gehalten in grondwater wordt de hypothese 'onverdacht' formeel verworpen;
- In zowel grond als grondwater wordt voor geen van de geanalyseerde parameters de waarde voor nader onderzoek (tussenwaarde) of de interventiewaarde overschreden. De matig verhoogde concentratie barium is van nature aanwezig;
- De gevonden gehalten in de bodem vormen in milieuhygiënische zin geen belemmering voor het toekomstige gebruik van de locatie.

Indien er grond van de locatie vrijkomt voor hergebruik elders, moet er rekening mee worden gehouden dat deze niet zonder meer vrij toepasbaar is. Op hergebruik van grond en baggerspecie is het Besluit bodemkwaliteit van toepassing. Hiervoor geldt een andere onderzoeksstrategie.

5.7 *Bijlagen H5*

Bijlage 5-1: Tekening met situering boringen en peilbuis

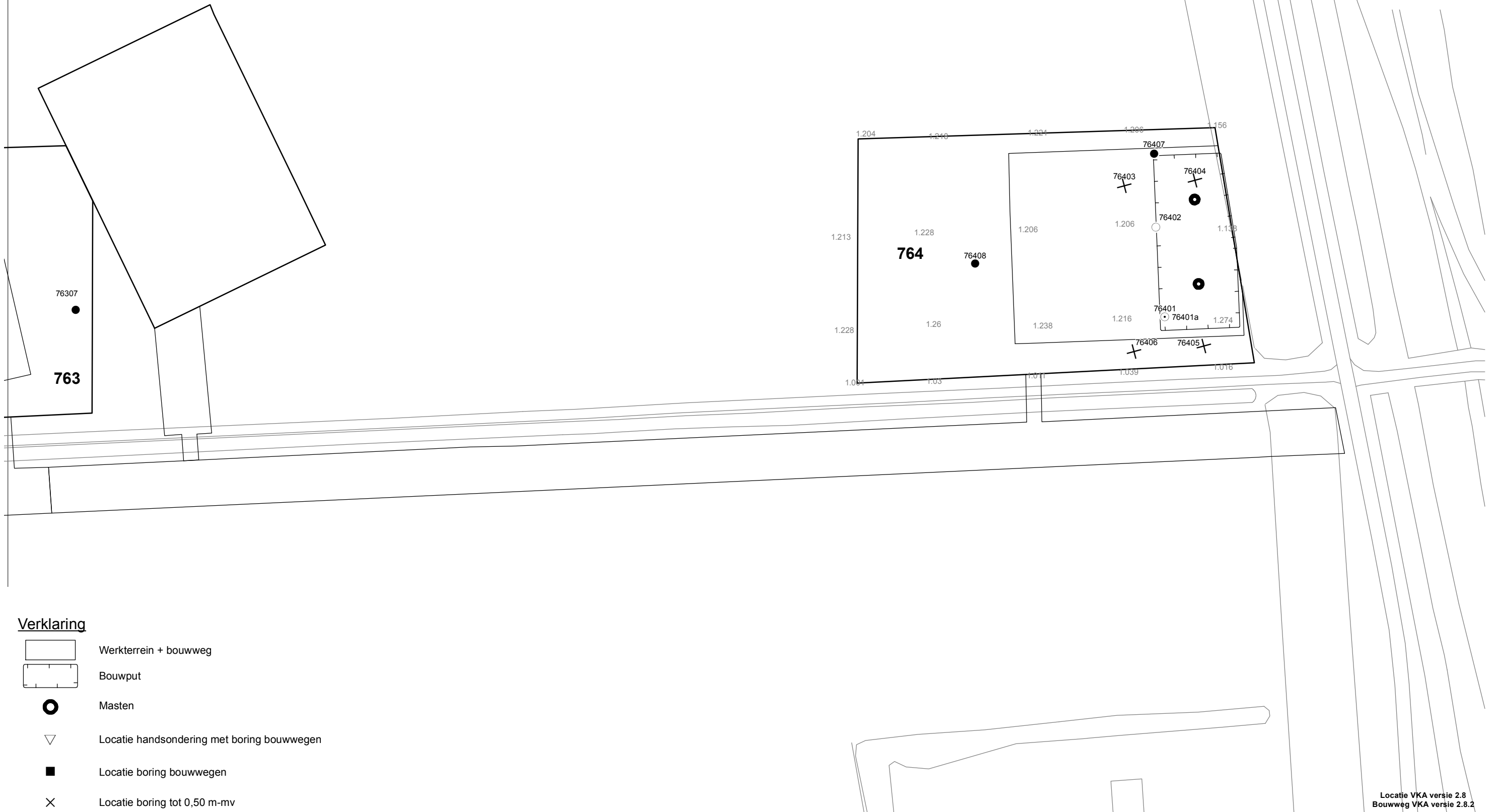
Bijlage 5-2: Analysecertificaten

Bijlage 5-3: Toetsing analyseresultaten

Bijlage 5-4: Toetsingskader

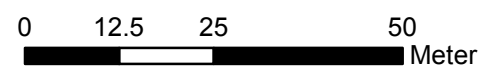
Bijlage 5-5: Kwaliteitsborging

Bijlage 5-6: Veldwerkverklaring



Verklaring

-  Werkterrein + bouwweg
-  Bouwput
-  Masten
-  Locatie handsondering met boring bouwwegen
-  Locatie boring bouwwegen
-  Locatie boring tot 0,50 m-mv
-  Locatie boring tot 1,20 m-mv
-  Locatie boring tot 4,00 m-mv
-  Locatie boring + peilbuis
-  Locatie slibmonster (Locatie)
-  Locatie slibmonster (Bouwweg)



Locatie VKA versie 2.8
Bouwweg VKA versie 2.8.2

TITEL		BOORPUNTEN KAART MAST : 764			
		Noord - West 380 kV			
STATUS	GETEKEND DOOR	AFD.	PAR.	OPDRACHTGEVER	
	D. Dobri			TenneT	
	GECONTROLEERD DOOR	AFD.	PAR.	OMSCHRIJVING WILZIGING	GETEKEND BIJ
	E. Aldershof				ARCADIS
	VOOR AKKOORD	AFD.	PAR.	SCHAAL	DATUM 1e UITGAVE
	J. Assink			1:1000	02.06.2015
				DATUM WILZIGING	
VAKGEBIED	TEK. SOORT	PROJECT NR.	FORMAT	NUMMER	WILZ. NR.
			A3	Mast nr. 764	1

Arcadis Nederland BV

Postbus 63
9400 AB ASSEN

Analyscertificaat

Datum: 07-04-2015

Hierbij ontvangt u de resultaten van het navolgende laboratoriumonderzoek.

Certificaatnummer/Versie	2015035285/1
Uw project/verslagnummer	764
Uw projectnaam	
Uw ordernummer	B02032.000377
Monster(s) ontvangen	31-03-2015

Dit certificaat mag uitsluitend in zijn geheel worden gereproduceerd.

De grondmonsters worden tot 4 weken na datum ontvangst bewaard en watermonsters tot 2 weken na datum ontvangst. Zonder tegenbericht worden de monsters nadien afgevoerd. Indien de monsters langer bewaard dienen te blijven verzoeken wij U dit exemplaar uiterlijk 1 werkdag voor afloop van de standaardbewaarperiode ondertekend aan ons te retourneren. Voor de kosten van het langer bewaren van monsters verwijzen wij naar de prijslijst.

Bewaren tot:

Datum:

Naam:

Handtekening:

Wij vertrouwen erop uw opdracht hiermee naar verwachting te hebben uitgevoerd, mocht U naar aanleiding van dit analysecertificaat nog vragen hebben verzoeken wij U contact op te nemen met de afdeling Verkoop en Advies.

Met vriendelijke groet,

Eurofins Analytico B.V.



Ing. A. Veldhuizen
Technical Manager

Eurofins Analytico B.V.

Gildeweg 44-46
3771 NB Barneveld
P.O. Box 459
3770 AL Barneveld NL

Tel. +31 (0)34 242 63 00
Fax +31 (0)34 242 63 99
E-mail info-env@eurofins.nl
Site www.eurofins.nl

BNP Paribas S.A. 227 9245 25
VAT/BTW No. NL 8043.14.883.B01
KvK No. 09088623
IBAN: NL71BNPA0227924525
BIC: BNPANL2A

Eurofins Analytico B.V. is ISO 14001: 2004 gecertificeerd door TÜV en erkend door het Vlaamse Gewest (OVAM en Dep. LNE), het Brusselse Gewest (BIM), het Waalse Gewest (DGRNE-OWD) en door de overheden van Frankrijk en Luxemburg (MEV).

Analysecertificaat

Uw project/verslagnummer	764	Certificaatnummer/Versie	2015035285/1
Uw projectnaam		Startdatum	31-03-2015
Uw ordernummer	B02032.000377	Rapportagedatum	07-04-2015/16:38
Monsternemer	Marcel la Crois	Bijlage	A, B, C
Monstermatrix	Grond; Grond (AS3000)	Pagina	1/2
Projectcode	2794 - Arcadis - TenneT Noord-West 380 kV		

Analyse	Eenheid	1	2
Voorbehandeling			
Cryogeen malen AS3000		Uitgevoerd	Uitgevoerd
Bodemkundige analyses			
S Droge stof	% (m/m)	82.4	75.2
S Organische stof	% (m/m) ds	2.0	1.1
Q Gloeirest	% (m/m) ds	97.4	98.1
S Korrelgrootte < 2 µm (Lutum)	% (m/m) ds	9.3	11.2
Metalen			
S Barium (Ba)	mg/kg ds	<20	<20
S Cadmium (Cd)	mg/kg ds	<0.20	<0.20
S Kobalt (Co)	mg/kg ds	<3.0	5.2
S Koper (Cu)	mg/kg ds	9.6	5.2
S Kwik (Hg)	mg/kg ds	0.058	<0.050
S Molybdeen (Mo)	mg/kg ds	<1.5	<1.5
S Nikkel (Ni)	mg/kg ds	8.3	11
S Lood (Pb)	mg/kg ds	11	<10
S Zink (Zn)	mg/kg ds	28	26
Minerale olie			
Minerale olie (C10-C12)	mg/kg ds	<3.0	<3.0
Minerale olie (C12-C16)	mg/kg ds	<5.0	<5.0
Minerale olie (C16-C21)	mg/kg ds	<5.0	<5.0
Minerale olie (C21-C30)	mg/kg ds	<11	<11
Minerale olie (C30-C35)	mg/kg ds	<5.0	<5.0
Minerale olie (C35-C40)	mg/kg ds	<6.0	<6.0
S Minerale olie totaal (C10-C40)	mg/kg ds	<35	<35
Polychloorbifenylen, PCB			
S PCB 28	mg/kg ds	<0.0010	<0.0010
S PCB 52	mg/kg ds	<0.0010	<0.0010
S PCB 101	mg/kg ds	<0.0010	<0.0010
S PCB 118	mg/kg ds	<0.0010	<0.0010

Nr.	Monsteromschrijving	Datum monstername	Monster nr.
1	76401 (0-50) 76402 (0-50) 76403 (0-30) 76404 (0-50) 76405 (0-50) 76406 (0-50)	27-Mar-2015	8518239
2	76401 (50-100) 76401 (100-150) 76402 (50-100) 76402 (100-150)	27-Mar-2015	8518240

Q: door RvA geaccrediteerde verrichting

A: AP04 erkende verrichting

S: AS 3000 erkende verrichting

Dit certificaat mag uitsluitend in zijn geheel worden gereproduceerd.

Eurofins Analytico B.V.

Gildeweg 44-46
3771 NB Barneveld
P.O. Box 459
3770 AL Barneveld NL

Tel. +31 (0)34 242 63 00
Fax +31 (0)34 242 63 99
E-mail info-env@eurofins.nl
Site www.eurofins.nl

BNP Paribas S.A. 227 9245 25
VAT/BTW No. NL 8043.14.883.B01
KvK No. 09088623
IBAN: NL71BNP0227924525
BIC: BNPANL2A

Eurofins Analytico B.V. is ISO 14001: 2004 gecertificeerd door TÜV en erkend door het Vlaamse Gewest (OVAM en Dep. LNE), het Brusselse Gewest (BIM), het Waalse Gewest (DGRNE-OWD) en door de overheden van Frankrijk en Luxemburg (MEV).



TESTEN
RvA LO10

Analysecertificaat

Uw project/verslagnummer	764	Certificaatnummer/Versie	2015035285/1
Uw projectnaam		Startdatum	31-03-2015
Uw ordernummer	B02032.000377	Rapportagedatum	07-04-2015/16:38
Monsternemer	Marcel la Crois	Bijlage	A, B, C
Monstermatrix	Grond; Grond (AS3000)	Pagina	2/2
Projectcode	2794 - Arcadis - TenneT Noord-West 380 kV		

Analyse	Eenheid	1	2
S PCB 138	mg/kg ds	<0.0010	<0.0010
S PCB 153	mg/kg ds	<0.0010	<0.0010
S PCB 180	mg/kg ds	<0.0010	<0.0010
S PCB (som 7) (factor 0,7)	mg/kg ds	0.0049 ¹⁾	0.0049 ¹⁾
Polycyclische Aromatische Koolwaterstoffen, PAK			
S Naftaleen	mg/kg ds	<0.050	<0.050
S Fenanthreen	mg/kg ds	<0.050	<0.050
S Anthraceen	mg/kg ds	<0.050	<0.050
S Fluorantheen	mg/kg ds	<0.050	<0.050
S Benzo(a)anthraceen	mg/kg ds	<0.050	<0.050
S Chryseen	mg/kg ds	<0.050	<0.050
S Benzo(k)fluorantheen	mg/kg ds	<0.050	<0.050
S Benzo(a)pyreen	mg/kg ds	<0.050	<0.050
S Benzo(ghi)peryleen	mg/kg ds	<0.050	<0.050
S Indeno(123-cd)pyreen	mg/kg ds	<0.050	<0.050
S PAK VROM (10) (factor 0,7)	mg/kg ds	0.35 ¹⁾	0.35 ¹⁾

Nr.	Monsterschrijving	Datum monstername	Monster nr.
1	76401 (0-50) 76402 (0-50) 76403 (0-30) 76404 (0-50) 76405 (0-50) 76406 (0-50)	27-Mar-2015	8518239
2	76401 (50-100) 76401 (100-150) 76402 (50-100) 76402 (100-150)	27-Mar-2015	8518240

Eurofins Analytico B.V.



Q: door RvA geaccrediteerde verrichting
 A: AP04 erkende verrichting
 S: AS 3000 erkende verrichting

Dit certificaat mag uitsluitend in zijn geheel worden gereproduceerd.

**Akkoord
Pr.coörd.**



Gildeweg 44-46
 3771 NB Barneveld
 P.O. Box 459
 3770 AL Barneveld NL
 Tel. +31 (0)34 242 63 00
 Fax +31 (0)34 242 63 99
 E-mail info-env@eurofins.nl
 Site www.eurofins.nl

BNP Paribas S.A. 227 9245 25
 VAT/BTW No. NL 8043.14.883.B01
 KvK No. 09088623
 IBAN: NL71BNP0227924525
 BIC: BNPANL2A

Eurofins Analytico B.V. is ISO 14001: 2004 gecertificeerd door TÜV en erkend door het Vlaamse Gewest (OVAM en Dep. LNE), het Brusselse Gewest (BIM), het Waalse Gewest (DGRNE-OWD) en door de overheden van Frankrijk en Luxemburg (MEV).

Bijlage (A) met deelmonsterinformatie behorende bij analysecertificaat 2015035285/1

Pagina 1/1

Monster nr.	Boornr	Omschrijving	Van	Tot	Barcode	Monsteromschrijving
8518239	76403	1	0	30	0532080484	76401 (0-50) 76402 (0-50) 76403 (0-30)
8518239	76404	1	0	50	0532080487	76401 (0-50) 76402 (0-50) 76403 (0-30)
8518239	76401	1	0	50	0532080483	76401 (0-50) 76402 (0-50) 76403 (0-30)
8518239	76405	1	0	50	0532080478	76401 (0-50) 76402 (0-50) 76403 (0-30)
8518239	76406	1	0	50	0532080479	76401 (0-50) 76402 (0-50) 76403 (0-30)
8518239	76402	1	0	50	0532080476	76401 (0-50) 76402 (0-50) 76403 (0-30)
8518240	76401	2	50	100	0532080481	76401 (50-100) 76401 (100-150)
8518240	76402	2	50	100	0532080490	76401 (50-100) 76401 (100-150)
8518240	76401	3	100	150	0532080477	76401 (100-150)
8518240	76402	3	100	150	0532080482	76401 (100-150)



Eurofins Analytico B.V.

Gildeweg 44-46
 3771 NB Barneveld
 P.O. Box 459
 3770 AL Barneveld NL
 Tel. +31 (0)34 242 63 00
 Fax +31 (0)34 242 63 99
 E-mail info-env@eurofins.nl
 Site www.eurofins.nl

BNP Paribas S.A. 227 9245 25
 VAT/BTW No. NL 8043.14.883.B01
 KvK No. 09088623
 IBAN: NL71BNPA0227924525
 BIC: BNPANL2A

Eurofins Analytico B.V. is ISO 14001: 2004 gecertificeerd door TÜV en erkend door het Vlaamse Gewest (OVAM en Dep. LNE), het Brusselse Gewest (BIM), het Waalse Gewest (DGRNE-OWD) en door de overheden van Frankrijk en Luxemburg (MEV).

Bijlage (B) met opmerkingen behorende bij analysecertificaat 2015035285/1

Pagina 1/1

Opmerking 1)De toetswaarde van de som is gelijk aan de sommatie van $0,7 \cdot RG$ **Eurofins Analytico B.V.**

Gildeweg 44-46 Tel. +31 (0)34 242 63 00
3771 NB Barneveld Fax +31 (0)34 242 63 99
P.O. Box 459 E-mail info-env@eurofins.nl
3770 AL Barneveld NL Site www.eurofins.nl

BNP Paribas S.A. 227 9245 25
VAT/BTW No. NL 8043.14.883.B01
KvK No. 09088623
IBAN: NL71BNPA0227924525
BIC: BNPANL2A

Eurofins Analytico B.V. is ISO 14001: 2004 gecertificeerd door TÜV en erkend door het Vlaamse Gewest (OVAM en Dep. LNE), het Brusselse Gewest (BIM), het Waalse Gewest (DGRNE-OWD) en door de overheden van Frankrijk en Luxemburg (MEV).

Bijlage (C) met methodeverwijzingen behorende bij analysecertificaat 2015035285/1

Pagina 1/1

Analyse	Methode	Techniek	Methode referentie
Droge Stof	W0104	Gravimetrie	Cf. pb 3010-2 en gw. NEN-ISO 11465
Cryogeen malen AS3000	W0106	Voorbehandeling	Cf. AS3000
Organische stof (gloeirest)	W0109	Gravimetrie	Cf. pb 3010-3 en cf. NEN 5754
Lutum (fractie < 2 µm)	W0171	Sedimentatie	Cf. pb 3010-4 en cf. NEN 5753
Barium (Ba)	W0423	ICP-MS	Cf. pb 3010-5 en cf. NEN-EN-ISO 17294-2
Cadmium (Cd)	W0423	ICP-MS	Cf. pb 3010-5 en cf. NEN-EN-ISO 17294-2
Kobalt (Co)	W0423	ICP-MS	Cf. pb 3010-5 en cf. NEN-EN-ISO 17294-2
Koper (Cu)	W0423	ICP-MS	Cf. pb 3010-5 en cf. NEN-EN-ISO 17294-2
Kwik (Hg)	W0423	ICP-MS	Cf. pb 3010-5 en cf. NEN-EN-ISO 17294-2
Molybdeen (Mo)	W0423	ICP-MS	Cf. pb 3010-5 en cf. NEN-EN-ISO 17294-2
Nikkel (Ni)	W0423	ICP-MS	Cf. pb 3010-5 en cf. NEN-EN-ISO 17294-2
Lood (Pb)	W0423	ICP-MS	Cf. pb 3010-5 en cf. NEN-EN-ISO 17294-2
Zink (Zn)	W0423	ICP-MS	Cf. pb 3010-5 en cf. NEN-EN-ISO 17294-2
Minerale Olie (GC) (C10 - C40)	W0202	GC-FID	Cf. pb 3010-7 en gw. NEN-EN-ISO 16703
PCB (7)	W0271	GC-MS	Cf. pb 3010-8 en gw. NEN 6980
PAK (10 VROM)	W0271	GC-MS	Cf. pb. 3010-6 en gw. NEN-ISO 18287
PAK som AS3000/AP04	W0271	GC-MS	Cf. pb. 3010-6 en gw. NEN-ISO 18287

Eurofins Analytico B.V.

Gildeweg 44-46
3771 NB Barneveld
P.O. Box 459
3770 AL Barneveld NL

Tel. +31 (0)34 242 63 00
Fax +31 (0)34 242 63 99
E-mail info-env@eurofins.nl
Site www.eurofins.nl

BNP Paribas S.A. 227 9245 25
VAT/BTW No. NL 8043.14.883.B01
KvK No. 09088623
IBAN: NL71BNPA0227924525
BIC: BNPANL2A

Eurofins Analytico B.V. is ISO 14001: 2004 gecertificeerd door TÜV en erkend door het Vlaamse Gewest (OVAM en Dep. LNE), het Brusselse Gewest (BIM), het Waalse Gewest (DGRNE-OWD) en door de overheden van Frankrijk en Luxemburg (MEV).



Arcadis Assen
T.a.v. M.N.J. Meuwissen
Postbus 63
9400 AB ASSEN

Analyscertificaat

Datum: 22-04-2015

Hierbij ontvangt u de resultaten van het navolgende laboratoriumonderzoek.

Certificaatnummer/Versie	2015041654/1
Uw project/verslagnummer	764
Uw projectnaam	TenneT380Kv N-W
Uw ordernummer	B02032.000377
Monster(s) ontvangen	16-04-2015

Dit certificaat mag uitsluitend in zijn geheel worden gereproduceerd.

De grondmonsters worden tot 4 weken na datum ontvangst bewaard en watermonsters tot 2 weken na datum ontvangst. Zonder tegenbericht worden de monsters nadien afgevoerd. Indien de monsters langer bewaard dienen te blijven verzoeken wij U dit exemplaar uiterlijk 1 werkdag voor afloop van de standaardbewaarperiode ondertekend aan ons te retourneren. Voor de kosten van het langer bewaren van monsters verwijzen wij naar de prijslijst.

Bewaren tot:

Datum:

Naam:

Handtekening:

Wij vertrouwen erop uw opdracht hiermee naar verwachting te hebben uitgevoerd, mocht U naar aanleiding van dit analysecertificaat nog vragen hebben verzoeken wij U contact op te nemen met de afdeling Verkoop en Advies.

Met vriendelijke groet,

Eurofins Analytico B.V.



Ing. A. Veldhuizen
Technical Manager

Eurofins Analytico B.V.

Gildeweg 44-46
3771 NB Barneveld
P.O. Box 459
3770 AL Barneveld NL

Tel. +31 (0)34 242 63 00
Fax +31 (0)34 242 63 99
E-mail info-env@eurofins.nl
Site www.eurofins.nl

BNP Paribas S.A. 227 9245 25
VAT/BTW No. NL 8043.14.883.B01
KvK No. 09088623
IBAN: NL71BNPA0227924525
BIC: BNPANL2A

Eurofins Analytico B.V. is ISO 14001: 2004 gecertificeerd door TÜV en erkend door het Vlaamse Gewest (OVAM en Dep. LNE), het Brusselse Gewest (BIM), het Waalse Gewest (DGRNE-OWD) en door de overheden van Frankrijk en Luxemburg (MEV).

Analysecertificaat

Uw project/verslagnummer	764	Certificaatnummer/Versie	2015041654/1
Uw projectnaam	TenneT380Kv N-W	Startdatum	16-04-2015
Uw ordernummer	B02032.000377	Rapportagedatum	22-04-2015/12:10
Monsternemer	Marcel la Crois	Bijlage	A, B, C
Monstermatrix	Water; Water (AS3000)	Pagina	1/2
Projectcode	2794 - Arcadis - TenneT Noord-West 380 kv		

Analyse	Eenheid	1
Metalen		
S Barium (Ba)	µg/L	370
S Cadmium (Cd)	µg/L	<0.20
S Kobalt (Co)	µg/L	<2.0
S Koper (Cu)	µg/L	2.8
S Kwik (Hg)	µg/L	<0.050
S Molybdeen (Mo)	µg/L	<2.0
S Nikkel (Ni)	µg/L	4.1
S Lood (Pb)	µg/L	<2.0
S Zink (Zn)	µg/L	120
Vluchtige Aromatische Koolwaterstoffen		
S Benzeen	µg/L	<0.20
S Toluene	µg/L	<0.20
S Ethylbenzeen	µg/L	<0.20
S o-Xyleen	µg/L	<0.10
S m, p-Xyleen	µg/L	<0.20
S Xylenen (som) factor 0,7	µg/L	0.21 ¹⁾
BTEX (som)	µg/L	<0.90
S Naftaleen	µg/L	<0.020
S Styreen	µg/L	<0.20
Vluchtige organische halogeenkoolwaterstoffen		
S Dichloormethaan	µg/L	<0.20
S Trichloormethaan	µg/L	<0.20
S Tetrachloormethaan	µg/L	<0.10
S Trichlooretheen	µg/L	<0.20
S Tetrachlooretheen	µg/L	<0.10
S 1,1-Dichloorethaan	µg/L	<0.20
S 1,2-Dichloorethaan	µg/L	<0.20
S 1,1,1-Trichloorethaan	µg/L	<0.10
S 1,1,2-Trichloorethaan	µg/L	<0.10
S cis 1,2-Dichlooretheen	µg/L	<0.10

Nr.	Monsteromschrijving	Datum monstername	Monster nr.
1	76401 (200-300)	15-Apr-2015	8538620

Q: door RvA geaccrediteerde verrichting
 A: AP04 erkende verrichting
 S: AS 3000 erkende verrichting
 V: VLAREL erkende verrichting

Dit certificaat mag uitsluitend in zijn geheel worden aereproduceerd.

Eurofins Analytico B.V.

Gildeweg 44-46
 3771 NB Barneveld
 P.O. Box 459
 3770 AL Barneveld NL
 Tel. +31 (0)34 242 63 00
 Fax +31 (0)34 242 63 99
 E-mail info-env@eurofins.nl
 Site www.eurofins.nl

BNP Paribas S.A. 227 9245 25
 VAT/BTW No. NL 8043.14.883.B01
 KvK No. 09088623
 IBAN: NL71BNPA0227924525
 BIC: BNPANL2A

Eurofins Analytico B.V. is ISO 14001: 2004 gecertificeerd door TÜV en erkend door het Vlaamse Gewest (OVAM en Dep. LNE), het Brusselse Gewest (BIM), het Waalse Gewest (DGRNE-OWD) en door de overheden van Frankrijk en Luxemburg (MEV).



Analysecertificaat

Uw project/verslagnummer	764	Certificaatnummer/Versie	2015041654/1
Uw projectnaam	TenneT380Kv N-W	Startdatum	16-04-2015
Uw ordernummer	B02032.000377	Rapportagedatum	22-04-2015/12:10
Monsternemer	Marcel la Crois	Bijlage	A, B, C
Monstermatrix	Water; Water (AS3000)	Pagina	2/2
Projectcode	2794 - Arcadis - TenneT Noord-West 380 kV		

Analyse	Eenheid	1
S trans 1,2-Dichlooretheen	µg/L	<0.10
CKW (som)	µg/L	<1.6
S Tribroommethaan	µg/L	<0.20
S Vinylchloride	µg/L	<0.10
S 1,1-Dichlooretheen	µg/L	<0.10
S 1,2-Dichloorethenen (Som) factor 0,7	µg/L	0.14 ¹⁾
S 1,1-Dichloorpropaan	µg/L	<0.20
S 1,2-Dichloorpropaan	µg/L	<0.20
S 1,3-Dichloorpropaan	µg/L	<0.20
S Dichloorpropanen som factor 0.7	µg/L	0.42
Minerale olie		
Minerale olie (C10-C12)	µg/L	<10
Minerale olie (C12-C16)	µg/L	<10
Minerale olie (C16-C21)	µg/L	<10
Minerale olie (C21-C30)	µg/L	<15
Minerale olie (C30-C35)	µg/L	<10
Minerale olie (C35-C40)	µg/L	<10
S Minerale olie totaal (C10-C40)	µg/L	<50

Nr. Monsteroomschrijving

1 76401 (200-300)

Datum monstername

15-Apr-2015

Monster nr.

8538620

Eurofins Analytico B.V.

Gildeweg 44-46
3771 NB Barneveld
P.O. Box 459
3770 AL Barneveld NL

Tel. +31 (0)34 242 63 00
Fax +31 (0)34 242 63 99
E-mail info-env@eurofins.nl
Site www.eurofins.nl

BNP Paribas S.A. 227 9245 25
VAT/BTW No. NL 8043.14.883.B01
KvK No. 09088623
IBAN: NL71BNP0227924525
BIC: BNPANL2A



Q: door RvA geaccrediteerde verrichting
A: AP04 erkende verrichting
S: AS 3000 erkende verrichting
V: VLAREL erkende verrichting

Dit certificaat mag uitsluitend in zijn geheel worden aereproduceerd.

Eurofins Analytico B.V. is ISO 14001: 2004 gecertificeerd door TÜV en erkend door het Vlaamse Gewest (OVAM en Dep. LNE), het Brusselse Gewest (BIM), het Waalse Gewest (DGRNE-OWD) en door de overheden van Frankrijk en Luxemburg (MEV).

Akkoord
Pr.coörd.

VA



TESTEN
RvA L010

Bijlage (A) met deelmonsterinformatie behorende bij analysecertificaat 2015041654/1

Pagina 1/1

Monster nr.	Boornr	Omschrijving	Van	Tot	Barcode	Monsteromschrijving
8538620	76401	1	200	300	0691592680	76401 (200-300)
8538620	76401	2	200	300	0800331159	
8538620					0691592680	



Eurofins Analytico B.V.

Gildeweg 44-46
 3771 NB Barneveld
 P.O. Box 459
 3770 AL Barneveld NL
 Tel. +31 (0)34 242 63 00
 Fax +31 (0)34 242 63 99
 E-mail info-env@eurofins.nl
 Site www.eurofins.nl

BNP Paribas S.A. 227 9245 25
 VAT/BTW No. NL 8043.14.883.B01
 KvK No. 09088623
 IBAN: NL71BNPA0227924525
 BIC: BNPANL2A

Eurofins Analytico B.V. is ISO 14001: 2004 gecertificeerd door TÜV en erkend door het Vlaamse Gewest (OVAM en Dep. LNE), het Brusselse Gewest (BIM), het Waalse Gewest (DGRNE-OWD) en door de overheden van Frankrijk en Luxemburg (MEV).

Bijlage (B) met opmerkingen behorende bij analysecertificaat 2015041654/1

Pagina 1/1

Opmerking 1)De toetswaarde van de som is gelijk aan de sommatie van $0,7 \cdot RG$ **Eurofins Analytico B.V.**

Gildeweg 44-46 Tel. +31 (0)34 242 63 00
3771 NB Barneveld Fax +31 (0)34 242 63 99
P.O. Box 459 E-mail info-env@eurofins.nl
3770 AL Barneveld NL Site www.eurofins.nl

BNP Paribas S.A. 227 9245 25
VAT/BTW No. NL 8043.14.883.B01
KvK No. 09088623
IBAN: NL71BNPA0227924525
BIC: BNPANL2A

Eurofins Analytico B.V. is ISO 14001: 2004 gecertificeerd door TÜV en erkend door het Vlaamse Gewest (OVAM en Dep. LNE), het Brusselse Gewest (BIM), het Waalse Gewest (DGRNE-OWD) en door de overheden van Frankrijk en Luxemburg (MEV).

Bijlage (C) met methodeverwijzingen behorende bij analysecertificaat 2015041654/1

Pagina 1/1

Analyse	Methode	Techniek	Methode referentie
Xylenen som AS3000	W0254	HS-GC-MS	Cf. pb 3130-1
Aromaten (BTEXN)	W0254	HS-GC-MS	Cf. pb 3130-1
Barium (Ba)	W0421	ICP-MS	Cf. pb 3110-3 en cf. NEN-EN-ISO 17294-2
Cadmium (Cd)	W0421	ICP-MS	Cf. pb 3110-3 en cf. NEN-EN-ISO 17294-2
Cobalt (Co)	W0421	ICP-MS	Cf. pb 3110-3 en cf. NEN-EN-ISO 17294-2
Koper (Cu)	W0421	ICP-MS	Cf. pb 3110-3 en cf. NEN-EN-ISO 17294-2
Kwik (Hg)	W0421	ICP-MS	Cf. pb 3110-3 en cf. NEN-EN-ISO 17294-2
Molybdeen (Mo)	W0421	ICP-MS	Cf. pb 3110-3 en cf. NEN-EN-ISO 17294-2
Nikkel (Ni)	W0421	ICP-MS	Cf. pb 3110-3 en cf. NEN-EN-ISO 17294-2
Lood (Pb)	W0421	ICP-MS	Cf. pb 3110-3 en cf. NEN-EN-ISO 17294-2
Zink (Zn)	W0421	ICP-MS	Cf. pb 3110-3 en cf. NEN-EN-ISO 17294-2
Styreen	W0254	HS-GC-MS	Cf. pb 3130-1
VOC (11)	W0254	HS-GC-MS	Cf. pb 3130-1
Tribroommethaan (Bromoform)	W0254	HS-GC-MS	Cf. pb 3130-1
Vinylchloride	W0254	HS-GC-MS	Cf. pb 3130-1
1,1-Dichlooretheen	W0254	HS-GC-MS	Cf. pb 3130-1
DiChEtheen som AS3000	W0254	HS-GC-MS	Cf. pb 3130-1
1,1-Dichloorpropaan	W0254	HS-GC-MS	Cf. pb 3130-1
1,2-Dichloorpropaan	W0254	HS-GC-MS	Cf. pb 3130-1
1,3-Dichloorpropaan	W0254	HS-GC-MS	Cf. pb 3130-1
DiChlprop. som AS300	W0254	HS-GC-MS	Cf. pb 3130-2 en gw. NEN EN ISO 15680
Minerale olie (GC) (C10 - C40)	W0215	LVI-GC-FID	Cf. pb 3110-5

Eurofins Analytico B.V.

Gildeweg 44-46
3771 NB Barneveld
P.O. Box 459
3770 AL Barneveld NL

Tel. +31 (0)34 242 63 00
Fax +31 (0)34 242 63 99
E-mail info-env@eurofins.nl
Site www.eurofins.nl

BNP Paribas S.A. 227 9245 25
VAT/BTW No. NL 8043.14.883.B01
KvK No. 09088623
IBAN: NL71BNPA0227924525
BIC: BNPANL2A

Eurofins Analytico B.V. is ISO 14001: 2004 gecertificeerd door TÜV en erkend door het Vlaamse Gewest (OVAM en Dep. LNE), het Brusselse Gewest (BIM), het Waalse Gewest (DGRNE-OWD) en door de overheden van Frankrijk en Luxemburg (MEV).

ARCADIS Regio B.V.
T.a.v. M.N.J. Meuwissen
Postbus 63
9400 AB ASSEN

Analyscertificaat

Datum: 29-04-2015

Hierbij ontvangt u de resultaten van het navolgende laboratoriumonderzoek.

Certificaatnummer/Versie	2015041655/1
Uw project/verslagnummer	764
Uw projectnaam	TenneT380Kv N-W
Uw ordernummer	B02032.000377
Monster(s) ontvangen	16-04-2015

Dit certificaat mag uitsluitend in zijn geheel worden gereproduceerd.

De grondmonsters worden tot 4 weken na datum ontvangst bewaard en watermonsters tot 2 weken na datum ontvangst. Zonder tegenbericht worden de monsters nadien afgevoerd. Indien de monsters langer bewaard dienen te blijven verzoeken wij U dit exemplaar uiterlijk 1 werkdag voor afloop van de standaardbewaarperiode ondertekend aan ons te retourneren. Voor de kosten van het langer bewaren van monsters verwijzen wij naar de prijslijst.

Bewaren tot:

Datum:

Naam:

Handtekening:

Wij vertrouwen erop uw opdracht hiermee naar verwachting te hebben uitgevoerd, mocht U naar aanleiding van dit analysecertificaat nog vragen hebben verzoeken wij U contact op te nemen met de afdeling Verkoop en Advies.

Met vriendelijke groet,

Eurofins Analytico B.V.



Ing. A. Veldhuizen
Technical Manager

Eurofins Analytico B.V.

Gildeweg 44-46
3771 NB Barneveld
P.O. Box 459
3770 AL Barneveld NL

Tel. +31 (0)34 242 63 00
Fax +31 (0)34 242 63 99
E-mail info-env@eurofins.nl
Site www.eurofins.nl

BNP Paribas S.A. 227 9245 25
VAT/BTW No. NL 8043.14.883.B01
KvK No. 09088623
IBAN: NL71BNPA0227924525
BIC: BNPANL2A

Eurofins Analytico B.V. is ISO 14001: 2004 gecertificeerd door TÜV en erkend door het Vlaamse Gewest (OVAM en Dep. LNE), het Brusselse Gewest (BIM), het Waalse Gewest (DGRNE-OWD) en door de overheden van Frankrijk en Luxemburg (MEV).

Analysecertificaat

Uw project/verslagnummer	764	Certificaatnummer/Versie	2015041655/1
Uw projectnaam	TenneT380Kv N-W	Startdatum	16-04-2015
Uw ordernummer	B02032.000377	Rapportagedatum	29-04-2015/09:48
Monsternemer	Marcel la Crois	Bijlage	A, C, D
Monstermatrix	Water; Afvalwater	Pagina	1/1
Projectcode	2794 - Arcadis - TenneT Noord-West 380 kv		

Analyse	Eenheid	1	2
Metalen			
Q Arseen (As) na ontsluiting	µg/L	3.7	5.4
Q IJzer (Fe) na ontsluiting	mg/L	1.9	0.66
Q IJzer (II)	mg/L	0.077	0.062
Q Fosfor totaal (P)	mg/L	5.3	0.25
Q Fosfor totaal (P04)	mg P04/L	16	0.77
Q Fosfor totaal (P205)	mg P205/L	12	0.58
Fysisch-chemische analyses			
Q Droogrest onopgel. bestand. (NEN6621)	mg/L	330	78
Q Zuurstof	mg O2/L	0.2	18.0
Anorganische verbindingen & natte chemie			
Q Chemisch zuurstof verbruik (CZV)	mg/L	170	70
Q Stikstof volgens Kjeldahl (N)	mg/L	14	2.4
Q Sulfaat opgelost (S04)	mg S04/L	540	81
Q Sulfaat opgelost (S04-S)	mg S/L	180	27
Anorganische verbindingen			
Q Ammonium (NH4-N)	mg N/L	12	<0.050
Q Ammonium (NH4)	mg/L	16	<0.065
Q Chloride	mg/L	5360	410
Biologisch en/of toxicologisch onderzoek			
Q Biochemisch zuurstof verbruik (BZV-5)	mg O2/L	13	15

Nr.	Monsterschrijving	Datum monstername	Monster nr.
1	76401a (550-650)	15-Apr-2015	8538621
2	764010W	15-Apr-2015	8538622

Eurofins Analytico B.V.

Gildeweg 44-46
 3771 NB Barneveld
 P.O. Box 459
 3770 AL Barneveld NL

Tel. +31 (0)34 242 63 00
 Fax +31 (0)34 242 63 99
 E-mail info-env@eurofins.nl
 Site www.eurofins.nl

BNP Paribas S.A. 227 9245 25
 VAT/BTW No. NL 8043.14.883.B01
 KvK No. 09088623
 IBAN: NL71BNPA0227924525
 BIC: BNPANL2A

Q: door RvA geaccrediteerde verrichting
 A: AP04 erkende verrichting
 S: AS 3000 erkende verrichting
 V: VLAREL erkende verrichting

Dit certificaat mag uitsluitend in zijn geheel worden aereproduceerd.

Eurofins Analytico B.V. is ISO 14001: 2004 gecertificeerd door TÜV en erkend door het Vlaamse Gewest (OVAM en Dep. LNE), het Brusselse Gewest (BIM), het Waalse Gewest (DGRNE-OWD) en door de overheden van Frankrijk en Luxemburg (MEV).

Akkoord
Pr.coörd.
 VA

TESTEN
RvA LO10

Bijlage (A) met deelmonsterinformatie behorende bij analysecertificaat 2015041655/1

Pagina 1/1

Monster nr.	Boornr	Omschrijving	Van	Tot	Barcode	Monsteromschrijving
8538621	76401a	1	550	650	0580610287	76401a (550-650)
8538621	76401a	10	550	650	0660052841	
8538621	76401a	2	550	650	0660052840	
8538621	76401a	3	550	650	0640059726	
8538621	76401a	4	550	650	0640059748	
8538621	76401a	5	550	650	0640059732	
8538621	76401a	6	550	650	0640059746	
8538621	76401a	7	550	650	0620038325	
8538621	76401a	8	550	650	0691592667	
8538621	76401a	9	550	650	0800331052	
8538622	764010W	1			0580610307	764010W
8538622	764010W	10			0660052845	
8538622	764010W	2			0660052836	
8538622	764010W	3			0640059738	
8538622	764010W	4			0640059751	
8538622	764010W	5			0640059744	
8538622	764010W	6			0640059750	
8538622	764010W	7			0620038362	
8538622	764010W	8			0691592685	
8538622	764010W	9			0800331055	



Eurofins Analytico B.V.

Gildeweg 44-46
 3771 NB Barneveld
 P.O. Box 459
 3770 AL Barneveld NL
 Tel. +31 (0)34 242 63 00
 Fax +31 (0)34 242 63 99
 E-mail info-env@eurofins.nl
 Site www.eurofins.nl

BNP Paribas S.A. 227 9245 25
 VAT/BTW No. NL 8043.14.883.B01
 KvK No. 09088623
 IBAN: NL71BNPA0227924525
 BIC: BNPANL2A

Eurofins Analytico B.V. is ISO 14001: 2004 gecertificeerd door TÜV en erkend door het Vlaamse Gewest (OVAM en Dep. LNE), het Brusselse Gewest (BIM), het Waalse Gewest (DGRNE-OWD) en door de overheden van Frankrijk en Luxemburg (MEV).

Bijlage (C) met methodeverwijzingen behorende bij analysecertificaat 2015041655/1

Pagina 1/1

Analyse	Methode	Techniek	Methode referentie
Droogr. onopgel. best. (NEN 6621)	W0552	Gravimetrie	Cf. NEN 6499 en gw. NEN 6621
Fosfaat totaal (gemeten als P)	W0425	ICP-MS	Cf. NEN-EN-ISO 17294-2 en cf. CMA/2/I/B.1
Arseen (As) na ontsluiting (ICP-MS)	W0425	ICP-MS	Cf. NEN-EN-ISO 17294-2 en cf. CMA/2/I/B.1
IJzer (Fe) na ontsluiting (ICP-MS)	W0425	ICP-MS	Cf. NEN-EN-ISO 17294-2 en cf. CMA/2/I/B.1
IJzer (II)	W0510	Spectrometrie	Cf. NEN 6482
Zuurstof	W0556	Potentiometrie	Cf. NEN-ISO 5814
Chemisch zuurstof verbruik (CZY)	W0553	Titrimetrie	Cf. NEN 6633/A1:2007
Stikstof volgens Kjeldahl	W0554	Spectrometrie	Eigen meth. (NEN-ISO 5663/NEN 6604)
Sulfaat - opgelost	W0522	Spectrometrie (CFA)	Cf. NEN 6654
Ammonium	W0566	Spectrometrie	Cf. NEN 6604
Chloride	W0566	Spectrometrie	Cf. NEN 6604
Biochem. zuurstofverbr. (BZV-5)	W0556	Potentiometrie	Cf. NEN-EN1899-1& cf. NEN-ISO5814 (EN25814)



Eurofins Analytico B.V.

Gildeweg 44-46
3771 NB Barneveld
P.O. Box 459
3770 AL Barneveld NL

Tel. +31 (0)34 242 63 00
Fax +31 (0)34 242 63 99
E-mail info-env@eurofins.nl
Site www.eurofins.nl

BNP Paribas S.A. 227 9245 25
VAT/BTW No. NL 8043.14.883.B01
KvK No. 09088623
IBAN: NL71BNPA0227924525
BIC: BNPANL2A

Eurofins Analytico B.V. is ISO 14001: 2004 gecertificeerd door TÜV en erkend door het Vlaamse Gewest (OVAM en Dep. LNE), het Brusselse Gewest (BIM), het Waalse Gewest (DGRNE-OWD) en door de overheden van Frankrijk en Luxemburg (MEV).

Bijlage (D) opmerkingen aangaande de monstername en conserveringstermijn 2015041655/1

Pagina 1/1

Er zijn verschillen met de richtlijnen geconstateerd die de betrouwbaarheid van de resultaten van onderstaande monsters of analyses mogelijk hebben beïnvloed.

Analyse

De conserveringstermijn is voor de betreffende analyse overschreden.

Voorbehandeling BZV

Monster nr.

8538621

8538622

Eurofins Analytico B.V.

Gildeweg 44-46
3771 NB Barneveld
P.O. Box 459
3770 AL Barneveld NL

Tel. +31 (0)34 242 63 00
Fax +31 (0)34 242 63 99
E-mail info-env@eurofins.nl
Site www.eurofins.nl

BNP Paribas S.A. 227 9245 25
VAT/BTW No. NL 8043.14.883.B01
KvK No. 09088623
IBAN: NL71BNP0227924525
BIC: BNPANL2A

Eurofins Analytico B.V. is ISO 14001: 2004 gecertificeerd door TÜV en erkend door het Vlaamse Gewest (OVAM en Dep. LNE), het Brusselse Gewest (BIM), het Waalse Gewest (DGRNE-OWD) en door de overheden van Frankrijk en Luxemburg (MEV).



Tabel 1: Gemeten gehalten in grond met beoordeling conform de Wet Bodembescherming

Grondmonster		MMbg01			MMog01		
Certificaatcode		2015035285			2015035285		
Boring(en)		76401, 76402, 76403, 76404, 76405, 76406			76401, 76401, 76402, 76402		
Traject (m -mv)		0,00 - 0,50			0,50 - 1,50		
Humus	% ds	2,0			1,1		
Lutum	% ds	9,3			11		
Datum van toetsing		2-6-2015			2-6-2015		
Monsterconclusie		Voldoet aan Achtergrondwaarde			Voldoet aan Achtergrondwaarde		
Monstermelding 1							
Monstermelding 2							
Monstermelding 3							
		Meetw	GSSD	Index	Meetw	GSSD	Index
METALEN							
Barium [Ba]	mg/kg ds	<20	<28 ⁽⁶⁾		<20	<25 ⁽⁶⁾	
Cadmium [Cd]	mg/kg ds	<0,2	<0,2	-0,03	<0,2	<0,2	-0,03
Kobalt [Co]	mg/kg ds	<3	<4	-0,06	5,2	9,1	-0,03
Koper [Cu]	mg/kg ds	9,6	15,9	-0,16	5,2	8,2	-0,21
Kwik [Hg]	mg/kg ds	0,058	0,075	-0	<0,05	<0,04	-0
Nikkel [Ni]	mg/kg ds	8,3	15,1	-0,31	11	18	-0,26
Molybdeen [Mo]	mg/kg ds	<1,5	<1,1	-0	<1,5	<1,1	-0
Lood [Pb]	mg/kg ds	11	15	-0,07	<10	<9	-0,09
Zink [Zn]	mg/kg ds	28	48	-0,16	26	42	-0,17
PAK							
Naftaleen	mg/kg ds	<0,05	<0,04		<0,05	<0,04	
Anthraceen	mg/kg ds	<0,05	<0,04		<0,05	<0,04	
Fenantheen	mg/kg ds	<0,05	<0,04		<0,05	<0,04	
Fluorantheen	mg/kg ds	<0,05	<0,04		<0,05	<0,04	
Chryseen	mg/kg ds	<0,05	<0,04		<0,05	<0,04	
Benzo(a)anthraceen	mg/kg ds	<0,05	<0,04		<0,05	<0,04	
Benzo(a)pyreen	mg/kg ds	<0,05	<0,04		<0,05	<0,04	
Benzo(k)fluorantheen	mg/kg ds	<0,05	<0,04		<0,05	<0,04	
Indeno-(1,2,3-c,d)pyreen	mg/kg ds	<0,05	<0,04		<0,05	<0,04	
Benzo(g,h,i)peryleen	mg/kg ds	<0,05	<0,04		<0,05	<0,04	
PAK 10 VROM	mg/kg ds		<0,35	-0,03		<0,35	-0,03
Pak-totaal (10 van VROM) (0.7 facto)	mg/kg ds	<0,35			<0,35		
GECHLOREERDE KOOLWATERSTOFFEN							
PCB 28	mg/kg ds	<0,001	<0,004		<0,001	<0,004	
PCB 52	mg/kg ds	<0,001	<0,004		<0,001	<0,004	
PCB 101	mg/kg ds	<0,001	<0,004		<0,001	<0,004	
PCB 118	mg/kg ds	<0,001	<0,004		<0,001	<0,004	
PCB 138	mg/kg ds	<0,001	<0,004		<0,001	<0,004	
PCB 153	mg/kg ds	<0,001	<0,004		<0,001	<0,004	
PCB 180	mg/kg ds	<0,001	<0,004		<0,001	<0,004	
PCB (7) (som, 0.7 factor)	mg/kg ds	<0,0049			<0,0049		
PCB (som 7)	mg/kg ds		<0,025	0,01		<0,025	0,01
OVERIGE (ORGANISCHE) VERBINDINGEN							
Minerale olie C10 - C12	mg/kg ds	<3	11 ⁽⁶⁾		<3	11 ⁽⁶⁾	
Minerale olie C12 - C16	mg/kg ds	<5	18 ⁽⁶⁾		<5	18 ⁽⁶⁾	
Minerale olie C16 - C21	mg/kg ds	<5	18 ⁽⁶⁾		<5	18 ⁽⁶⁾	
Minerale olie C21 - C30	mg/kg ds	<11	39 ⁽⁶⁾		<11	39 ⁽⁶⁾	
Minerale olie C30 - C35	mg/kg ds	<5	18 ⁽⁶⁾		<5	18 ⁽⁶⁾	
Minerale olie C35 - C40	mg/kg ds	<6	21 ⁽⁶⁾		<6	21 ⁽⁶⁾	
Minerale olie C10 - C40	mg/kg ds	<35	<123	-0,01	<35	<123	-0,01
OVERIG							
Droge stof	% m/m	82,4	82,4 ⁽⁶⁾		75,2	75,2 ⁽⁶⁾	
Lutum	% (m/m) ds	9,3			11,2		
Organische stof (humus)	% (m/m)	2			1,1		

Grondmonster		MMbg01	MMog01
Certificaatcode		2015035285	2015035285
Boring(en)		76401, 76402, 76403, 76404, 76405, 76406	76401, 76401, 76402, 76402
Traject (m -mv)		0,00 - 0,50	0,50 - 1,50
Humus	% ds	2,0	1,1
Lutum	% ds	9,3	11
Datum van toetsing		2-6-2015	2-6-2015
Monsterconclusie		Voldoet aan Achtergrondwaarde	Voldoet aan Achtergrondwaarde
	ds		
Gloeirest	% (m/m) ds	97,4	98,1

----- : Geen toetsnorm aanwezig
 < : kleiner dan de detectielimiet
 8,88 : <= Achtergrondwaarde
 8,88 : <= Interventiewaarde
 8,88 : > Interventiewaarde
 6 : Heeft geen normwaarde
 # : verhoogde rapportagegrens
 GSSD : Gestandaardiseerde meetwaarde
 Index : (GSSD - AW) / (I - AW)

- Getoetst via de BoToVa service, versie 2.0.0 -

Tabel 2: Normwaarden conform de Wet Bodembescherming

		AW	WO	IND	I
METALEN					
Cadmium [Cd]	mg/kg ds	0,6	1,2	4,3	13
Kobalt [Co]	mg/kg ds	15	35	190	190
Koper [Cu]	mg/kg ds	40	54	190	190
Kwik [Hg]	mg/kg ds	0,15	0,83	4,8	36
Nikkel [Ni]	mg/kg ds	35	39	100	100
Molybdeen [Mo]	mg/kg ds	1,5	88	190	190
Lood [Pb]	mg/kg ds	50	210	530	530
Zink [Zn]	mg/kg ds	140	200	720	720
PAK					
PAK 10 VROM	mg/kg ds	1,5	6,8	40	40
GECHLOREERDE KOOLWATERSTOFFEN					
PCB (som 7)	mg/kg ds	0,02	0,04	0,5	1
OVERIGE (ORGANISCHE) VERBINDINGEN					
Minerale olie C10 - C40	mg/kg ds	190	190	500	5000

Tabel 3: Gemeten concentraties in grondwater met beoordeling conform de Wet Bodembescherming

Watermonster		76401-1-1		
Datum		15-4-2015		
Filterdiepte (m -mv)		1,70 - 2,70		
Datum van toetsing		2-6-2015		
Monsterconclusie		Overschrijding Streefwaarde		
Monstermelding 1				
Monstermelding 2				
Monstermelding 3				
		Meetw	GSSD	Index
METALEN				
Barium [Ba]	µg/l	370	370	0,56
Cadmium [Cd]	µg/l	<0,2	<0,1	-0,05
Kobalt [Co]	µg/l	<2	<1	-0,24
Koper [Cu]	µg/l	2,8	2,8	-0,2
Kwik [Hg]	µg/l	<0,05	<0,04	-0,04
Nikkel [Ni]	µg/l	4,1	4,1	-0,18
Molybdeen [Mo]	µg/l	<2	<1	-0,01
Lood [Pb]	µg/l	<2	<1	-0,23
Zink [Zn]	µg/l	120	120	0,07
PAK				
Naftaleen	µg/l	<0,02	<0,01	0
PAK 10 VROM	-		<0,00020 ⁽¹¹⁾	
GECHLOREERDE KOOLWATERSTOFFEN				
1,1-Dichloorpropan	µg/l	<0,2	<0,1	
1,3-Dichloorpropan	µg/l	<0,2	<0,1	
Tribroommethaan (bromofom)	µg/l	<0,2	<0,1 ⁽¹⁴⁾	
Tetrachloormethaan (Tetra)	µg/l	<0,1	<0,1	0,01
1,1-Dichloorethaan	µg/l	<0,2	<0,1	-0,01
1,2-Dichloorethaan	µg/l	<0,2	<0,1	-0,02
1,2-Dichloorpropan	µg/l	<0,2	<0,1	
1,1,1-Trichloorethaan	µg/l	<0,1	<0,1	0
1,1,2-Trichloorethaan	µg/l	<0,1	<0,1	0
Trichlooretheen (Tri)	µg/l	<0,2	<0,1	-0,05
Tetrachlooretheen (Per)	µg/l	<0,1	<0,1	0
Vinylchloride	µg/l	<0,1	<0,1	0,02
Dichloorpropanen (0,7 som, 1, 1+1,2+1,3)	µg/l	0,42		
1,2-Dichloorethenen (som, 0,7 facto)	µg/l	<0,14		
Dichloormethaan	µg/l	<0,2	<0,1	0
Trichloormethaan (Chloroform)	µg/l	<0,2	<0,1	-0,01
cis + trans-1,2-Dichlooretheen	µg/l		<0,14	0,01
1,1-Dichlooretheen	µg/l	<0,1	<0,1	0,01
cis-1,2-Dichlooretheen	µg/l	<0,1	<0,1	
trans-1,2-Dichlooretheen	µg/l	<0,1	<0,1	
Dichloorpropan	µg/l		<0,42	-0
CKW (som)	µg/l	<1,6		
AROMATISCHE VERBINDINGEN				
Xylenen (som, 0,7 factor)	µg/l	<0,21		
BTEX (som)	µg/l	<0,9	0,6 ⁽⁶⁾	
Styreen (Vinylbenzeen)	µg/l	<0,2	<0,1	-0,02
Benzeen	µg/l	<0,2	<0,1	-0
Ethylbenzeen	µg/l	<0,2	<0,1	-0,03
Tolueen	µg/l	<0,2	<0,1	-0,01
Xylenen (som)	µg/l		<0,21	0
meta-/para-Xyleen (som)	µg/l	<0,2	<0,1	

Watermonster		76401-1-1		
Datum		15-4-2015		
Filterdiepte (m -mv)		1,70 - 2,70		
Datum van toetsing		2-6-2015		
Monsterconclusie		Overschrijding Streefwaarde		
ortho-Xyleen	µg/l	<0,1	<0,1	
Som 16 Aromatische oplosmiddelen	µg/l		<0,77 ^(2,14)	
OVERIGE (ORGANISCHE) VERBINDINGEN				
Minerale olie C10 - C12	µg/l	<10	7 ⁽⁶⁾	
Minerale olie C12 - C16	µg/l	<10	7 ⁽⁶⁾	
Minerale olie C16 - C21	µg/l	<10	7 ⁽⁶⁾	
Minerale olie C21 - C30	µg/l	<15	11 ⁽⁶⁾	
Minerale olie C30 - C35	µg/l	<10	7 ⁽⁶⁾	
Minerale olie C35 - C40	µg/l	<10	7 ⁽⁶⁾	
Minerale olie C10 - C40	µg/l	<50	<35	-0,03

-----	: Geen toetsnorm aanwezig
<	: kleiner dan de detectielimiet
8,88	: <= Streefwaarde
8,88	: > Streefwaarde
8,88	: > Interventiewaarde
11	: Enkele parameters ontbreken in de berekening van de somfractie
14	: Streefwaarde ontbreekt zorgplicht van toepassing
2	: Enkele parameters ontbreken in de som
6	: Heeft geen normwaarde
#	: verhoogde rapportagegrens
GSSD	: Gestandaardiseerde meetwaarde
Index	: (GSSD - S) / (I - S)

- Getoetst via de BoToVa service, versie 2.0.0 -

Tabel 4: Normwaarden conform de Wet Bodembescherming

		S	S Diep	Indicatief	I
METALEN					
Barium [Ba]	µg/l	50	200		625
Cadmium [Cd]	µg/l	0,4	0,06		6
Kobalt [Co]	µg/l	20	0,7		100
Koper [Cu]	µg/l	15	1,3		75
Kwik [Hg]	µg/l	0,05	0,01		0,3
Nikkel [Ni]	µg/l	15	2,1		75
Molybdeen [Mo]	µg/l	5	3,6		300
Lood [Pb]	µg/l	15	1,7		75
Zink [Zn]	µg/l	65	24		800
PAK					
Naftaleen	µg/l	0,01			70
GECHLOREERDE KOOLWATERSTOFFEN					
Tribroommethaan (bromoform)	µg/l				630
Tetrachloormethaan (Tetra)	µg/l	0,01			10
1,1-Dichloorethaan	µg/l	7			900
1,2-Dichloorethaan	µg/l	7			400
1,1,1-Trichloorethaan	µg/l	0,01			300
1,1,2-Trichloorethaan	µg/l	0,01			130
Trichlooretheen (Tri)	µg/l	24			500
Tetrachlooretheen (Per)	µg/l	0,01			40
Vinylchloride	µg/l	0,01			5
Dichloormethaan	µg/l	0,01			1000
Trichloormethaan (Chloroform)	µg/l	6			400

		S	S Diep	Indicatief	I
cis + trans-1,2-Dichlooretheen	µg/l	0,01			20
1,1-Dichlooretheen	µg/l	0,01			10
Dichloorpropaan	µg/l	0,8			80
AROMATISCHE VERBINDINGEN					
Styreen (Vinylbenzeen)	µg/l	6			300
Benzeen	µg/l	0,2			30
Ethylbenzeen	µg/l	4			150
Tolueen	µg/l	7			1000
Xylenen (som)	µg/l	0,2			70
Som 16 Aromatische oplosmiddelen	µg/l			150	
OVERIGE (ORGANISCHE) VERBINDINGEN					
Minerale olie C10 - C40	µg/l	50			600

Toetsingskader

WET BODEMBESCHERMING

Toetsing van de analyseresultaten van grond- en grondwater heeft plaatsgevonden aan de hand van het toetsingskader zoals gedefinieerd in de bijlage 1 van de Circulaire bodemsanering van 1 juli 2013 (BoToVa). Onderstaande toetswaarden worden gehanteerd om de mate van bodemverontreiniging weer te geven. De toetswaarden zijn gebaseerd op humaan-toxicologische en ecotoxicologische uitgangspunten (RIVM studies) en beleidsmatige overwegingen (NOBO rapport).

- **Interventiewaarden (I)**
De interventiewaarden bodemsanering geven het concentratieniveau voor verontreinigingen in grond en grondwater aan waarboven ernstige vermindering of dreigende vermindering optreedt van de functionele eigenschappen die de bodem heeft voor mens, plant en dier. Bij gehalten boven de interventiewaarde is mogelijk sprake van (een geval van) ernstige verontreiniging en is er mogelijk een saneringsnoodzaak.
- **Streefwaarden grondwater (S)**
De streefwaarden gelden als referentiewaarden en hebben betrekking op de in de natuur voorkomende achtergrondwaarden in het grondwater of op detectiegrenzen bij stoffen die niet in natuurlijk milieu voorkomen.
- **Achtergrondwaarden grond (AW2000)**
De achtergrondwaarden gelden als referentiewaarden waar relatief onbelaste gebieden (natuur en landbouwgebieden) voor 95 % aan voldoen. Grond die aan de AW2000 voldoet is blijvend geschikt voor alle bodemfuncties (waaronder moestuin, natuur en landbouw).
- **Tussenwaarde ($\frac{1}{2}$ (AW2000+I)) resp. ($\frac{1}{2}$ (S+I))**
De tussenwaarde is een grens die aan geeft dat er een nader onderzoek noodzakelijk is.

De gemeten gehalten voor grond zijn voor het lutum en organische stof percentage gecorrigeerd naar de standaardbodem met 25% lutum en 10% organische stof. Hierna is getoetst aan de hierboven genoemde toetswaarden.

BESLUIT BODEMKWALITEIT

Op toepassing van grond en baggerspecie (op of in de landbodem en in oppervlaktewater en verspreiding van baggerspecie in oppervlaktewater) is het Besluit bodemkwaliteit van toepassing. Daarin kunnen lokale (water)bodembeheerders kiezen tussen generiek en gebiedspecifiek beleid of het overgangsbeleid.

Gebiedspecifiek beleid

Met het gebiedspecifiek beleid kunnen lokale landbodem en waterkwaliteitsbeheerders zelf bodemkwaliteitsnormen vaststellen. Als randvoorwaarden geldt dat sprake moet zijn van stand-still op gebiedsniveau. De normen in het gebiedspecifieke kader worden lokale Maximale waarden genoemd.

Generiek beleid

Binnen het generieke (landelijke) beleid is het toetsingskader gebaseerd op een klassenindeling voor kwaliteit en functie. Uitgangspunt bij toepassing van grond en baggerspecie binnen het generieke kader is, dat de kwaliteit moet aansluiten bij de functie van de bodem en dat de lokale (water)bodemkwaliteit op klasse niveau niet mag verslechteren en waar mogelijk verbetert. Het toetsingskader is vastgelegd in de Regeling Bodemkwaliteit van 2007 (en de daarop volgende wijzigingen in april 2009, november 2010, januari 2013 en juli 2013).

Landbodem

- Binnen het generieke kader zijn voor toepassing op landbodem twee functieklassen onderscheiden waar verruimde kwaliteitsnormen van toepassing zijn: Wonen en Industrie.
- De indeling van de kwaliteit van toe te passen partijen grond is als volgt:
- Vrij toepasbaar. Een partij grond is vrij toepasbaar wanneer deze voldoet aan de achtergrondwaarden. Bij toetsing aan de achtergrondwaarden wordt echter wel een versoepelende toetsingsregel toegepast:
De kwaliteit van de grond of baggerspecie overschrijdt niet de achtergrondwaarden als bij meting van 7-16 parameters het rekenkundig gemiddelde gehalten van maximaal 2 stoffen verhoogd zijn ten opzichte van de achtergrondwaarden.
- Bodemkwaliteitsklasse wonen. Een partij grond voldoet aan de bodemkwaliteitsklasse wonen indien deze de maximale waarden van bodemkwaliteitsklasse wonen niet overschrijdt.
- Bodemkwaliteitsklasse industrie. Een partij grond voldoet aan de bodemkwaliteitsklasse industrie indien deze de maximale waarden van bodemkwaliteitsklasse industrie niet overschrijdt.
- Niet toepasbaar. Een partij grond is niet toepasbaar wanneer deze niet voldoet aan de maximale waarden van bodemfunctieklasse industrie.

Waterbodem

In het generieke toetsingskader wordt de kwaliteit van bodem onder oppervlaktewater uitgedrukt in “voldoet aan de achtergrondwaarden” of kwaliteitsklasse A of B:

- Achtergrondwaarden. Een partij grond of baggerspecie is vrij toepasbaar wanneer deze voldoet aan de achtergrondwaarden. Bij toetsing aan de achtergrondwaarden wordt echter wel een versoepelende toetsingsregel toegepast:
De kwaliteit van de grond of baggerspecie overschrijdt niet de achtergrondwaarden als bij meting van 7-16 parameters het rekenkundig gemiddelde gehalten van maximaal 2 stoffen verhoogd zijn ten opzichte van de achtergrondwaarden.
- Kwaliteitsklasse A. Er is sprake van kwaliteitsklasse A indien de rekenkundige gemiddelden van de gehalten van de gemeten stoffen in de bodem of in de bodemkwaliteitszone de achtergrondwaarden overschrijden, maar niet de maximale waarden voor kwaliteitsklasse A.
- Kwaliteitsklasse B. Er is sprake van kwaliteitsklasse B indien de rekenkundige gemiddelden van de gehalten van de gemeten stoffen in de bodem of in de bodemkwaliteitszone de maximale waarden voor kwaliteitsklasse A overschrijden, maar niet de maximale waarden voor kwaliteitsklasse B.

Kwaliteitsborging

De genoemde werkzaamheden zijn uitgevoerd in overeenstemming met de regelgeving die bekend is onder de naam Kwalibo (=kwaliteitsborging in het bodembeheer). ARCADIS Nederland B.V., vestiging Assen en uitvoerend Veldwerkbureau Poelsema zijn gecertificeerd en erkend voor de genoemde werkzaamheden. Dit houdt in dat:




- § de werkzaamheden conform BRL SIKB 2000 en VKB-protocol 2001, 2002 en 2003 zijn uitgevoerd door een gecertificeerd en erkend bedrijf. Dit rapport draagt daarom het keurmerk 'kwaliteitswaarborg bodembeheer SIKB'.
- § de veldwerkzaamheden zijn uitgevoerd door erkende medewerkers;
- § de grond- en grondwatermonsters zijn (voor)behandeld middels de AS3000 methode in het door de Raad voor de Accreditatie erkende laboratorium Eurofins Analytico te Barneveld.



Conform de eisen uit de BRL SIKB 2000 melden wij het volgende:

- § De werkzaamheden waarop deze rapportage betrekking heeft, zijn conform BRL SIKB 2000 getoetst op partijdigheid. Daarom vermelden wij dat de uitvoerder van het veldwerk voor milieuhygiënisch bodemonderzoek een ander is dan de eigenaar van het terrein waarop het veldwerk betrekking heeft.

Colofon / Verantwoording uitvoering veldwerkzaamheden (BRL 2000)

Colofon					
Uitvoering:	Poelsema Veldwerkbureau De Kampen 19 8325 DD Vollenhove Tel: 0527-242000 Fax: 0527-241730 www.poelsemaveldwerk.nl e-mail: info@poelsemaveldwerk.nl			 Poelsema <i>veldwerkbureau</i>	
Opdrachtgever:	ARCADIS Nederland BV				
Projectnaam:	TenneT 380 KV Noord-West				
Projectnummer:	B02032.000377, mastlocatie 764				
Verantwoording					
	<i>VKB Protocol</i>	<i>Naam veldwerker</i>	<i>(start)datum</i>	<i>Paraaf</i>	
Verklaring werkzaamheden uitgevoerd in onafhankelijkheid van de opdrachtgever en conform de eisen van de BRL 2000 en onderliggende protocollen	2001	M P. la Crois	27-03-2015		
	2002	M P. la Crois	15-04-2015		
	2003	M.P la Crois			
	2018				
	<i>VKB Protocol</i>	<i>Omschrijving afwijking</i>			
Afgeweken van BRL 2000	2001				
	2002				
	2003				
	2018				

- *VKB P-2001: plaatsen van handboringen en peilbuizen, maken van boorbeschrijvingen, nemen van grondmonsters en waterpassen*
- *VKB P-2002: nemen van grondwatermonsters*
- *VKB P-2003: veldwerk bij milieuhygiënisch waterbodemonderzoek*
- *VKB P-2018: locatie-inspectie en monsterneming van asbest in bodem*

6 Archeologisch onderzoek

Verantwoording

Titel: Archeologisch onderzoek: Project: Noord – West 380 kV
Deelgebied: 1
Mastnummer: 764

Projectnummer: B02032.000377.001

Referentienummer: T206878

Revisie: 1.0

Datum: 19 oktober 2015

Auteur(s): W.A. Ytsma (ARCADIS) & E. Goossens (RAAP)

Gecontroleerd door: D.G. Bedeaux (ARCADIS)

Goedgekeurd door: J. Assink

Paraaf goedgekeurd:



Contact: TenneT380kVnw@ARCADIS.nl

Bevoegd gezag: Gemeente Eemsmond
Contactpersoon: B. Moes

Aanleiding: Bodemverstorende werkzaamheden mast 764

Archeoregio: Fries-Gronings kleigebied

AMK-terrein: Niet van toepassing

Archis2: 53945

Documentatie (beheer en plaats): ARCADIS & RAAP Archeologisch Adviesbureau, regio Noord en Oost

INHOUDSOPGAVE

Samenvatting

6.1 Inleiding

6.2 Bureauonderzoek

6.3 Veldonderzoek

6.4 Conclusies en aanbevelingen

Literatuur en bronnen

6.5 Bijlagen H6

Bijlage 6-1: Ligging onderzoeksgebied op topografische ondergrond met archeologische gegevens.

Bijlage 6-2: Ligging onderzoeksgebied op de archeologische verwachtingskaart en beleidsadvieskaart gemeente Eemsmond.

Bijlage 6.3: Ligging boorpunten veldonderzoek.

Samenvatting

Volgens ARCHIS bevinden zich in het onderzoeksgebied geen bekende archeologische resten.

Er komen historische elementen voor.

Op basis van het bureauonderzoek wordt aan het plangebied een hoge archeologische verwachting toegekend. De verwachting geldt voor de periode IJzertijd tot en met Middeleeuwen.

Op basis van het bureauonderzoek en cultuurtechnische en milieuhygiënische booronderzoek wordt aanvullend onderzoek geadviseerd in de vorm van een karterend booronderzoek. Dit onderzoek dient te worden uitgevoerd volgens de onder paragraaf 6.2.6 beschreven onderzoeksopzet.

6.1 Inleiding

6.1.1 Aanleiding en beleidskader

Binnen het geheel van de vergunningaanvragen is ook archeologisch vooronderzoek verplicht gesteld. Dit omdat bij graafwerkzaamheden ten behoeve van de funderingen van de nieuwe bi-pole masten mogelijk behoudenswaardige aanwezige archeologische resten beschadigd of zelfs vernietigd kunnen worden. Daartoe is er in eerste instantie een bureauonderzoek uitgevoerd om tot een gespecificeerde archeologische verwachting voor het plangebied te komen. Ter toetsing hiervan zijn vervolgens verkennende boringen verricht.

De Wet op de archeologische monumentenzorg (Wamz) is 1 september 2007 in werking getreden. Hiermee zijn de uitgangspunten van het Europese Verdrag van Malta binnen de Nederlandse wetgeving geïmplementeerd. Het belangrijkste uitgangspunt van de nieuwe wet is om archeologische resten in de ondergrond (ter plekke) te behouden, omdat de bodem nu eenmaal de beste conserveringsomgeving is (behoud in-situ).

Het onderzoek is uitgevoerd volgens de normen van de archeologische beroepsgroep (zie artikel 24 van het Besluit archeologische monumentenzorg). De Kwaliteitsnorm Nederlandse Archeologie (KNA, versie 3.2), beheerd door de Stichting Infrastructuur Kwaliteitsborging Bodembeheer (SIKB; www.sikb.nl), geldt in de praktijk als richtlijn. Deze is aangevuld met door de diverse overheden geldende richtlijnen voor archeologisch onderzoek.

6.2 Bureauonderzoek

6.2.1 Doelstelling

In het voortraject is door Archeologic een Achtergronddocument Archeologie MER Noord-West 380 kV opgesteld. Hierin zijn onder meer het initiatief en de verschillende alternatieven nader beschreven en zijn de alternatieven met elkaar vergeleken op milieueffecten wat betreft archeologie. Daarnaast is door The Missing Link een Archeologieplan Noord-West 380 kV opgesteld. Dit archeologieplan geeft informatie voor het inpassingsplan en het aanvragen van eventuele vergunningen. In opdracht van ARCADIS heeft RAAP Archeologisch Adviesbureau in oktober 2012 in het kader van de archeologische monumentenzorg een archeologisch bureauonderzoek uitgevoerd conform het PvE. Dit bureauonderzoek betreft een detaillering van deze onderzoeken op mastniveau.

Het onderzoek dient te worden uitgevoerd omdat realisatie van de plannen kan leiden tot aantasting of vernietiging van (mogelijk) aanwezige behoudenswaardige archeologische resten. Het doel van het bureauonderzoek is het verwerven van informatie, aan de hand van bestaande bronnen, over bekende of verwachte archeologische waarden in, of in de nabije omgeving van, het onderzoeksgebied, om daarmee vast te stellen of er behoudenswaardige archeologische resten aanwezig zijn die (mogelijk) bedreigd worden door de geplande inrichting. Verder dient het bureauonderzoek inzicht te geven in de aard van mogelijk aanwezige behoudenswaardige archeologische resten én de fysieke kenmerken om deze effectief op te sporen, of verder te waarderen. Het archeologisch bureauonderzoek is gebaseerd op VKA 2.8. Voor het kaartmateriaal is dan ook gebruik gemaakt van VKA 2.8. De cultuurtechnische en milieuhygiënische boringen worden tevens door ARCADIS beoordeeld.

Het oorspronkelijke bureauonderzoek is in 2012 opgesteld op basis van het voorkeursalternatief 2.0. In 2015 is het voorkeursalternatief 2.8 van kracht geworden. Het verschil tussen VKA 2.0 en VKA 2.8 betrof voor voorliggende mast meer dan 100 meter. Daarom is in april 2015 het bureauonderzoek geactualiseerd en opnieuw uitgevoerd. Voorliggend bureauonderzoek betreft dus het voorkeursalternatief 2.8.

6.2.2 Geomorfologie en bodem

Geomorfologie volgens geomorfologische kaart:

Geomorfologiecode: 3K31

Geomorfologieomschrijving: Kwelderwal

Bodem volgens bodemkaart:

Bodemcode: Mn15A-VI

Bodemomschrijving: Kalkrijke poldervaaggronden; lichte zavel, profielverloop 5

6.2.3 Archeologie

Bekende archeologische resten (ARCHIS)

Volgens ARCHIS bevinden zich in het onderzoeksgebied geen bekende archeologische resten.

Bekende archeologische gegevens uit andere bronnen

De kadastrale minuut uit circa 1832 bevat concrete aanwijzingen voor de aanwezigheid van archeologische resten in het onderzoeksgebied.

32: Weinig omvangrijk historisch erf, waar omstreeks 1832 een boerderij of woonhuis was gelegen.

99: Weinig omvangrijk historisch erf, waar omstreeks 1832 een boerderij of woonhuis was gelegen.

Voorgaand archeologisch onderzoek (ARCHIS)

In het onderzoeksgebied is niet eerder archeologisch onderzoek uitgevoerd.

In het plangebied is niet eerder archeologisch onderzoek uitgevoerd.

6.2.4 Archeologische verwachting volgens bekende bronnen

Op de archeologische verwachtingskaart en beleidsadvieskaart gemeente Eemsmond geldt voor het plangebied de verwachting: laag. Daarmee geldt geen onderzoeksplicht.

6.2.5 Gespecificeerde archeologische verwachting

Op basis van het voorkomen van kwelderwal geldt in het plangebied een hoge archeologische verwachting voor resten uit de periode IJzertijd tot en met Middeleeuwen

Voor de periode van de landbouwers bestaat de kans op het voorkomen van nederzettingsresten, bestaande uit resten van bijvoorbeeld woongebouwen, bijgebouwen, (percelerings)greppels en afval/waterput(ten).

Als prospectiekenmerken van de eventueel aanwezige archeologische resten kunnen worden benoemd:

- Een aaneengesloten archeologische laag, gekenmerkt door een afwijkende kleur ten opzichte van de eronder en erboven liggende laag;
- De aanwezigheid van mogelijk antropogene objecten als houtskool, verbrande klei/leem, bot, steen en artefacten (voornamelijk aardewerk en vuursteen) in een matig tot hoge dichtheid (> 40 vondsten groter dan 4 mm per m²) en fosfaat;
- De veronderstelde ligging van de archeologische laag bevindt zich naar verwachting in het klei/veenpakket.

6.2.6 Onderzoeksvorstel vervolgonderzoek

Op basis van het bureauonderzoek wordt allereerst geadviseerd een veldtoets uit te voeren. Hiertoe wordt gebruik gemaakt van resultaten van de cultuurtechnische boringen. Indien uit de veldtoets blijkt dat de verwachte archeologische laag intact is wordt op grond van de gespecificeerde verwachting de volgende onderzoeksmethode opgesteld (SIKB, 2007; Tol, e.a., 2004):

- Een booronderzoek bestaande uit vijf boringen geplaatst in een driehoeksgrid van 13 x 15 m;

- Boortype: bij zandbodems een Edelmanboor met een diameter van 15 cm. In het geval van kleibodems een Edelmanboor met een diameter van 12 cm en/of een gutsboor met een diameter van 3 cm;
- Waarnemingsmethode: bij zandbodems droog zeven (maaswijdte van 4 mm); analyse van zeefresidu met het blote oog; bij kleibodems snijden met boormes / brokkelen;
- Boordiepte: tot 30 cm in de C-horizont van de top van de (pleistocene) ondergrond (indien aanwezig) of maximaal 3 m -mv.

6.3 Veldonderzoek

6.3.1 Werkwijze

Op deze mastlocatie zijn cultuurtechnische en milieuhygiënische boringen uitgevoerd waarbij het profiel bodemkundig is beschreven. Deze bodemprofielen zijn geïnterpreteerd door een archeoloog om te bepalen of aanvullend karterend onderzoek noodzakelijk is.

6.3.2 Resultaten

Uit de boringen (nr. 76401 t/m 76408) blijkt dat de bodem intact is. In de bodem is het verwachte kleipakket aanwezig.

6.3.3 Consequenties van de voorgenomen ingrepen

Omdat de bodemverstorende werkzaamheden tot 3 meter –mv gaan plaats vinden, kunnen eventueel aanwezige archeologische waarden worden verstoord.

6.4 Conclusies en aanbevelingen

6.4.1 Conclusies

De verwachting uit het bureauonderzoek dat zich in het plangebied een kwelderwal bevindt, is tijdens het verkennende booronderzoek bevestigd. De hoge archeologische verwachting blijft daarom gehandhaafd.

6.4.2 Aanbevelingen

Op basis van bovenstaande conclusies wordt aanbevolen archeologisch vervolgonderzoek in de vorm van een karterend booronderzoek uit te voeren. Dit onderzoek dient te worden uitgevoerd volgens de onder paragraaf 6.2.6 beschreven onderzoeksopzet. Voordat het vervolgonderzoek kan worden uitgevoerd dient dit advies door het bevoegd gezag te worden bekrachtigd.

Literatuur en bronnen

Beek, J.L. van & P.C. Vos (Deltares), 2008. Regio Noord-Groningen, gemeenten De Marne, Winsum, Bedum, Ten Boer, Loppersum, Eemsmond, Appingedam en Delfzijl: archeologische verwachtingskaart en beleidsadvieskaart. RAAP-rapport 1732

Eijk, van, C. & J.A. de Jong, 2010 (concept): Achtergrondrapport archeologie MER Noord-West 380 kV, ArcheoLogicrapport 118, Woerden.

Hornikx, S. en C. van Eijk 2011: Onderzoeksstrategie en eisen voor het archeologisch inventariserend booronderzoek binnen het VKA, Noord-West 380 kV, TML-Notitie 378, Woerden.

Jong, J. de, Archeologieplan Noord-West 380 kV. 2012 (concept) kaartmateriaal. The Missing Link rapport TML 212. Project 1402. Woerden.

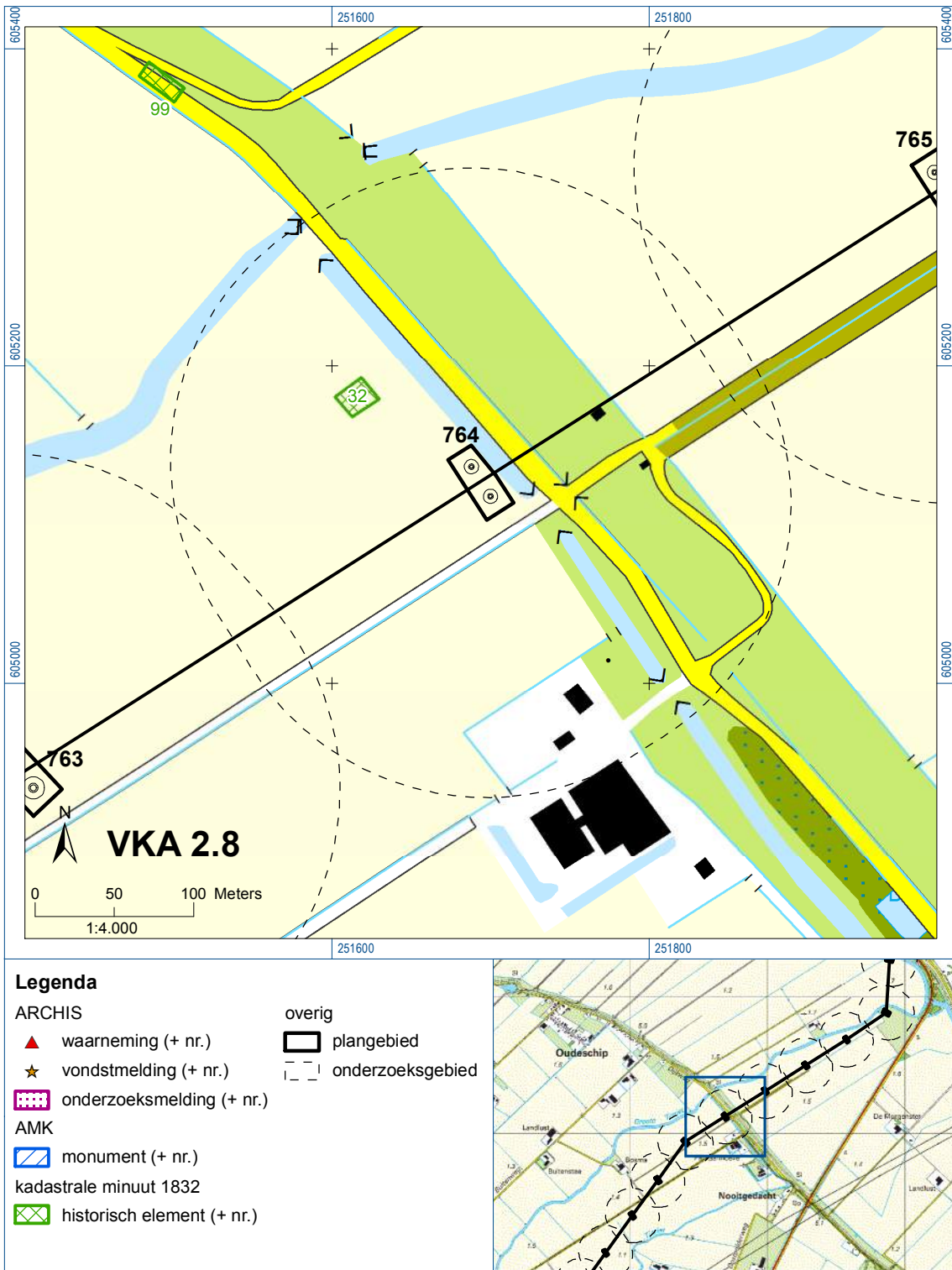
www.archis.nl
www.dinoloket.nl
www.watwaswaar.nl

6.5 *Bijlagen H6*

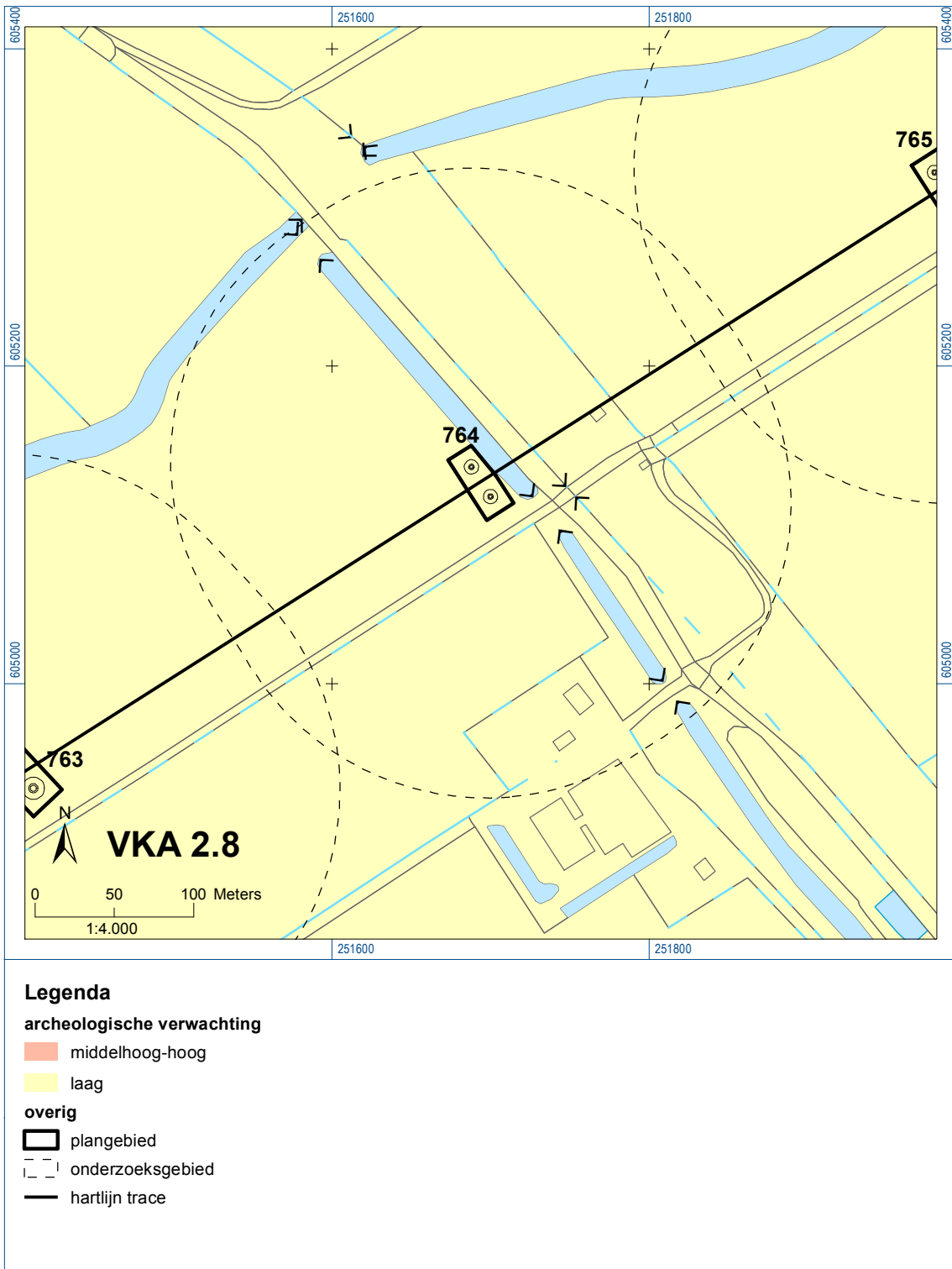
Bijlage 6-1: Ligging onderzoeksgebied op topografische ondergrond met archeologische gegevens.

Bijlage 6-2: Ligging onderzoeksgebied op de archeologische verwachtingskaart en beleidsadvieskaart gemeente Eemshoek.

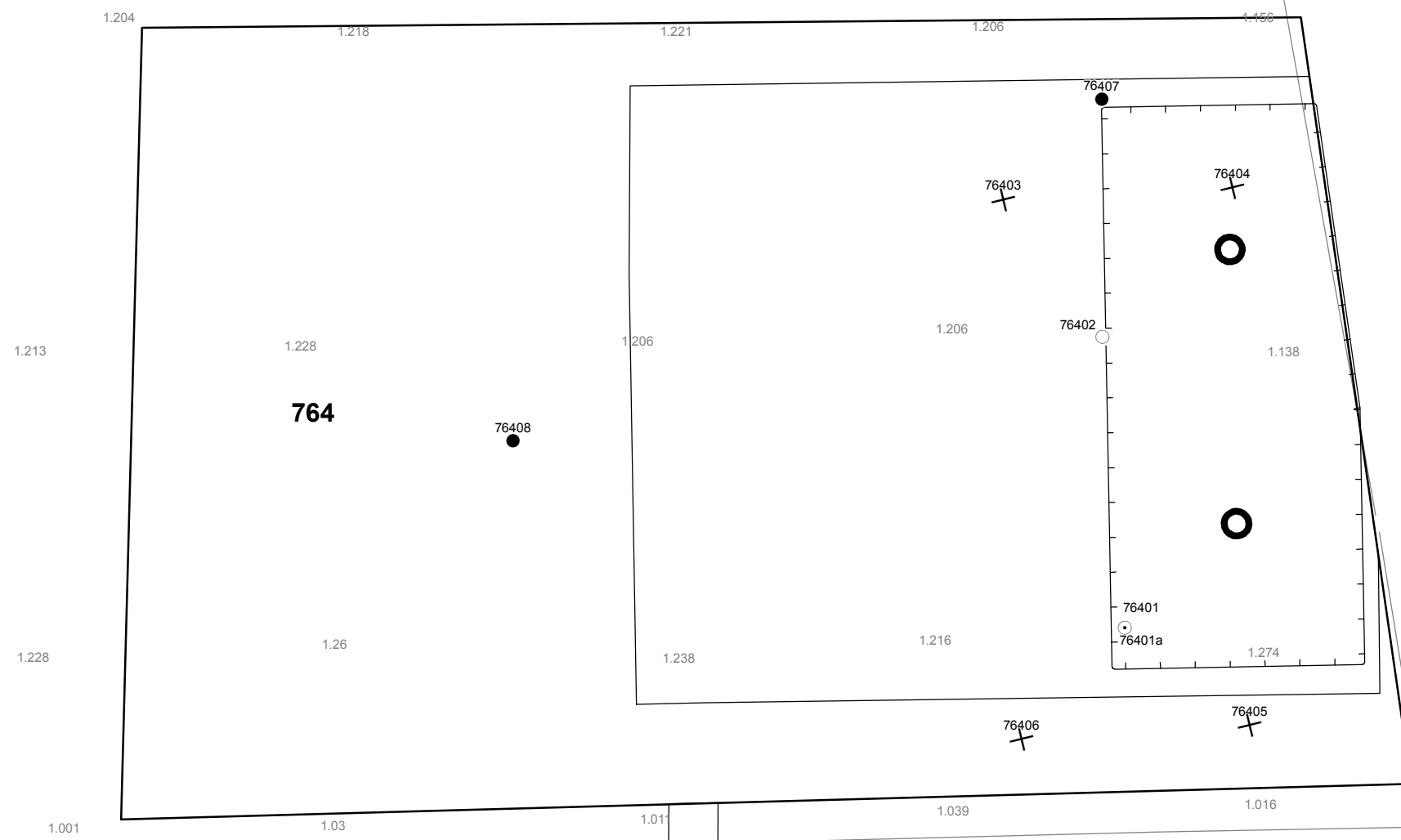
Bijlage 6.3: Ligging boorpunten veldonderzoek.




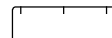





Bijlage 6-1: Ligging onderzoeksgebied op topografische ondergrond met archeologische gegevens.




Bijlage 6-2: Ligging onderzoeksgebied op de archeologische verwachtingskaart.



Verklaring

-  Werkterrein +bouwweg
-  Bouwput
-  Masten
-  Locatie boring tot 0,50 m-mv
-  Locatie boring tot 1,20 m-mv
-  Locatie boring tot 4,00 m-mv
-  Locatie boring + peilbuis



Locatie VKA versie 2.8
Bouwweg VKA versie 2.8.2

TITEL		ARCHEOLOGIE KAART MAST : 764 Noord - West 380 kV				
STATUS	GETEKEND DOOR	AFD.	PAR.	OPDRACHTGEVER		
	D. Dobri			TenneT		
	GECONTROLEERD DOOR	AFD.	PAR.	OMSCHRIJVING WIJZIGING		
	E. Aldershof			GETEKEND BIJ		
	VOOR AKKOORD	AFD.	PAR.	SCHAAL	DATUM 1e UITGAVE	DATUM WIJZIGING
	J. Assink			1:500	02.06.2015	ARCADIS
VAKGEBIED	TEK. SOORT	PROJECT NR.	FORMAT	NUMMER	WLIZ NR.	
			A3	Mast nr. 764	1	

7 Explosievenonderzoek

7.1 Inleiding

Op 27 september 2012 is door Leemans Speciaalwerken in opdracht van ARCADIS het rapport van vooronderzoek aan TenneT TSO B.V. Het betreft het vooronderzoek naar conventionele explosieven uit de tweede wereldoorlog in de gemeenten Bedum, Delfzijl, Eemsum, Groningen, Loppersum, Winsum en Zuidhorn (kenmerk *Vooronderzoek S2012.002 – deel 1*).

7.2 Uitvoering

Voor een beschrijving van de uitvoering verwijzen wij naar bovengenoemd rapport.

7.3 Resultaten

Uit het vooronderzoek blijkt, dat de onderzoekslocatie niet verdacht is voor explosieven. Zie het achtergronddocument voor nadere informatie.

Bijlagen

Geen

ALGEMEEN VOORBLAD

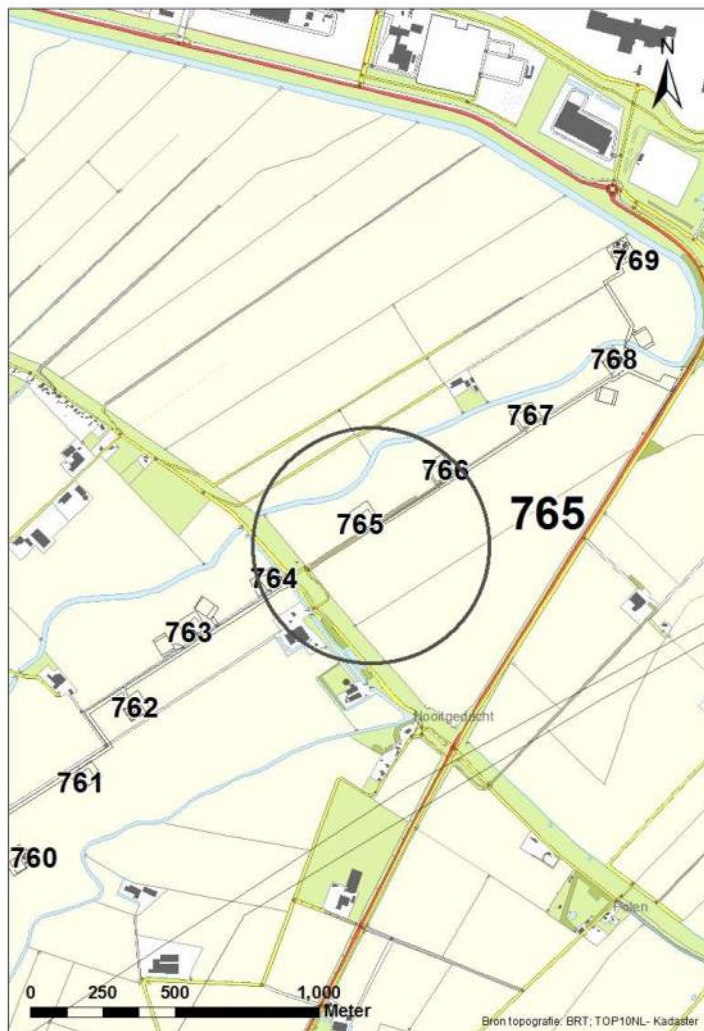
Project: Noord – West 380 kV
Deelgebied: 1
Mastenboek: locatie VKA 2.8/ bouwweg nog niet onderzocht
Mastnummer: 765
x-coördinaat (rd-stelsel) [m]: 251998
y-coördinaat (rd-stelsel) [m]: 605328

Gemeente: Eemsmond

Datum: 19 oktober 2015

Versie: 1.0

Organisatie: ARCADIS



Regionale ligging mast 765

Verantwoording

Project: Noord – West 380 kV
Deelgebied: 1
Mastnummer: 765

Projectnummer: B.02032.000377.001

Referentienummer: T206878

Revisie: 1.0

Datum: 19 oktober 2015
Opdrachtgever : TenneT

Uitvoerder: ARCADIS

Auteur(s):

Onderzoek:

Edwin Aldershof	Algemeen
Muriël Houdé	Geohydrologie
Maurice Meuwissen	Milieuhygiëne
Wouter Ytsma	Archeologie

Gecontroleerd door: J. Assink



Paraaf gecontroleerd:

Goedgekeurd door: L.N.J.M. van der Drift



Paraaf goedgekeurd:

Contact: TenneT380kVnw@ARCADIS.nl

INHOUDSOPGAVE

1	Algemeen	1-4
1.1	Inleiding	1-4
1.2	Normen.....	1-5
1.3	Afkortingen en begrippen	1-5
1.4	Bijlagen H1	1-9
2	Cultuurtechnisch onderzoek.....	2-10
3	Geohydrologisch onderzoek	3-11
3.1	Inleiding	3-12
3.2	Veld- en laboratoriumwerkzaamheden.....	3-12
3.3	Algemene beschrijving tracé	3-12
3.4	Bemaling.....	3-15
3.5	Effecten grondwater	3-20
3.6	Uitvoeringstechnische aspecten.....	3-20
3.7	Samenvatting.....	3-20
3.8	Bijlagen H3	3-21
4	Grondmechanisch onderzoek	4-22
4.1.	Inleiding	4-23
4.2.	Uitzetten en waterpassen.....	4-23
4.3.	Sonderen.....	4-23
4.4.	Onderzoeksresultaten	4-23
5	Milieuhygiënisch onderzoek (verkennend bodemonderzoek).....	5-25
5.1	Inleiding	5-26
5.2	Vooronderzoek	5-26
5.3	Veld- en laboratoriumonderzoek	5-28
5.4	Resultaten veldonderzoek.....	5-29
5.5	Resultaten laboratoriumonderzoek	5-30
5.6	Evaluatie	5-30
5.7	Bijlagen H5	5-31
6	Archeologisch onderzoek.....	6-32
6.1	Inleiding	6-33
6.1	Bureauonderzoek	6-33
6.2	Veldonderzoek.....	6-34
6.3	Conclusies en aanbevelingen	6-35
6.4	Bijlagen H6	6-35
7	Explosievenonderzoek	7-36
7.1	Inleiding	7-36
7.2	Uitvoering	7-36
7.3	Resultaten	7-36

1 Algemeen

1.1 Inleiding

TenneT TSO B.V. is voornemens een nieuwe 380kV hoogspanningsverbinding aan te leggen tussen Ens en de Eemshaven. Dit traject is opgedeeld in drie deelgebieden. De te onderzoeken deelgebieden lopen respectievelijk vanaf:

1. de Eemshaven (HS-station Oudeschip) naar Groningen (HS station Vierverlaten);
2. Groningen naar Heerenveen (HS-station Oudehaske);
3. Heerenveen naar Ens (HS-station Ens).

Deelgebied 1 (ARCADIS) omvat 124 masten over een lengte van ca. 40 kilometer.

Deelgebied 2 (ARCADIS) omvat 213 masten over een lengte van ca. 70 kilometer.

Deelgebied 3 (TAUW) omvat 135 masten over een lengte van ca. 44 kilometer.

Dit rapport heeft betrekking op mastlocatie nummer 765 in deelgebied 1 in de gemeente Eemshaven. De duur van de periode waarin de werkzaamheden op enig perceel plaatsvinden zal minimaal twee groeiseizoenen bestrijken.

De uit te voeren werkzaamheden ter plaatse van deze mastlocatie zijn:

- De bouw van een steunmast;
- Aanleggen van een fundatie in een bouwkuip met afmeting van 20 m bij 40 m. De benodigde ontgravingsdiepte bedraagt 3 m –mv;
- Inrichten van een tijdelijk werkterrein met een oppervlakte van maximaal 6.000 m² met binnen het werkterrein het bouwterrein met een oppervlakte van circa 3.000 m²;
- De realisatie van een tijdelijke bouwweg naar het werkterrein. Deze bouwweg heeft een lengte van circa 261 meter en is 12 meter breed (bestaande uit rijbaan van 6 meter en gronddepot).

Ten behoeve van de voorgenomen werkzaamheden zijn de volgende veldonderzoeken verricht:

- Cultuurtechnisch onderzoek;
- Geohydrologisch onderzoek;
- Grondmechanisch onderzoek;
- Milieuhygiënisch onderzoek;
- Archeologisch onderzoek;
- Explosievenonderzoek.

Deze onderzoeken zijn nodig in het kader van de nadere technische uitwerking van het basisontwerp, vergunning aanvraag en grondzaken.

Toelichting op voorkeursalternatieven (VKA)

Vanaf het verstrekken van de opdracht tot aan het opstellen van dit rapport zijn voor het tracé meerdere voorkeursalternatieven uitgewerkt door de opdrachtgever. Deze voorkeursalternatieven zijn door de opdrachtgever genummerd. Gestart is met VKA 2.0, de laatste door de opdrachtgever aan Arcadis geleverde voorkeursalternatief is VKA 2.8. Een wijziging van het voorkeursalternatief betekent in algemene bewoording een plaatselijke verschuiving van een of meerdere mastvoeten.

Alle in dit rapport uitgevoerde onderzoeken en onderzoeksresultaten zijn uitgevoerd en representatief voor het, door de opdrachtgever, laatst aangeleverde VKA 2.8.

1.1.1 Locatiegegevens

In tabel 1.1 zijn de locatiegegevens ter plaatse van de mastfundering en het werkterrein samengevat.

Tabel 1.1: Overzicht locatiegegevens

Adres locatie	Dijkweg ong. Oudeschip
Gemeente	Eemsmond
Kadastrale gegevens locatie	Kadastrale gemeente Uithuizermeeden, sectie M, nummer 74
Eigenaar locatie	Dhr. H.U. Coolman
Coördinaten	X 251998; Y 605328
Afmeting fundering locatie 765	20 m x 40 m
Huidig gebruik	Akkerbouw
Landschap	Zeekleigebied
Maaiveldniveau	Gemiddeld 1,24 m NAP

1.2 Normen

In deze paragraaf zijn de normen inclusief jaartal opgenomen waar in deze rapportage naar wordt verwezen.

- Onderzoeksprotocol TenneT, NW380/VGN/ALG/10, d.d. 18 januari 2012 (versie 1.0);
- Projectspecificatie veldonderzoeken Noord-West 380kV, NW380/VGN/ALG/9, d.d. 16 december 2011;
- CSK-25-N Cultuurtechniek versie 6, van 3 september 2007;
- NEN 5725 strategie voor het uitvoeren van vooronderzoek bij verkennend en nader onderzoek, januari 2009;
- NEN 5720 Bodem – Waterbodem: strategie voor het uitvoeren van verkennend onderzoek. Onderzoek naar de milieuhygiënische kwaliteit van waterbodem en baggerspecie, november 2009;
- NEN 5717: Bodem - Waterbodem - Strategie voor het uitvoeren van vooronderzoek bij verkennend en nader onderzoek, november 2009;
- NEN 5740, Bodem – Landbodem - Strategie voor het uitvoeren van verkennend Bodemonderzoek – Onderzoek naar de milieuhygiënische kwaliteit van de bodem, januari 2009;
- NEN 5707 Bodeminspectie: monsterneming en analyse van asbest in bodem, mei 2003;
- Veldwerkzaamheden milieuonderzoek conform BRL SIKB 2000 en VKB-protocol 2001, 2002 en 2003;
- Laboratoriumanalyses milieuonderzoek voor grond-, grondwater- en waterbodemonderzoek conform AS SIKB 3000;
- 5140 NEN 5140:1996 Geotechniek: bepaling van de conusweerstand en de plaatselijke wrijvingsweerstand van grond. Elektrische sondeermethode;
- Kwaliteitsnorm Nederlandse Archeologie 3.2 (KNA 3.2);
- BRL-OCE / CS-OCE;
- RAAP(archeologie) beschikt over een opgravingsvergunning, verleend door de Minister van Onderwijs, Cultuur en Wetenschap.

1.3 Afkortingen en begrippen

In deze paragraaf zijn de afkortingen en begrippen die van toepassing zijn opgenomen:

Afkortingen:

AG	Actuele Grondwaterstand
AMK	Archeologisch MonumentenKaart
ARCHIS	Archeologisch Informatie Systeem
FAMKE	Friese Archeologische Monumenten Kaart Extra
GFT	Gesloten front boortechniek
GWS	Grondwaterstand
GHG	Gemiddeld Hoogste Grondwaterstand
GLG	Gemiddeld Laagste Grondwaterstand
HDD	Horizontal Directional Drilling (horizontaal gestuurde boring)
IKAW	Indicatieve Kaart van Archeologische Waarden

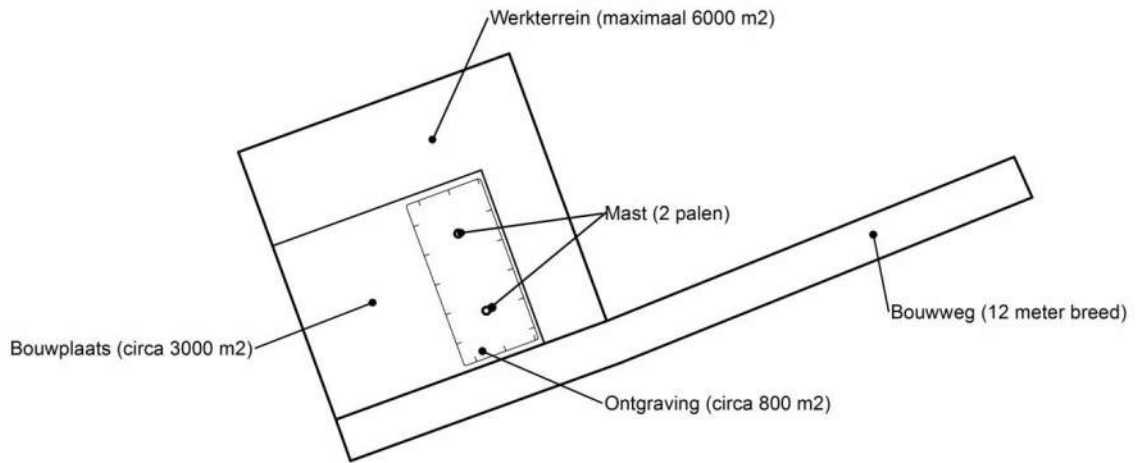
KLIC	Kabels en Leidingen Informatie Centrum
M -mv	Meters minus maaiveldniveau
NAK	Nederlandse Algemene Keuringsdienst voor zaaizaad en pootgoed van landbouwgewassen
NAP	Normaal Amsterdams Peil
NVWa	Nederlands Voedsel- en Warenautoriteit
OFT	Open front boortechniek
PBT	Pneumatische boortechniek
RCE	Rijksdienst voor het Cultureel Erfgoed
SIKB	Stichting Infrastructuur Kwaliteitsborging Bodembeheer

Begrippen:

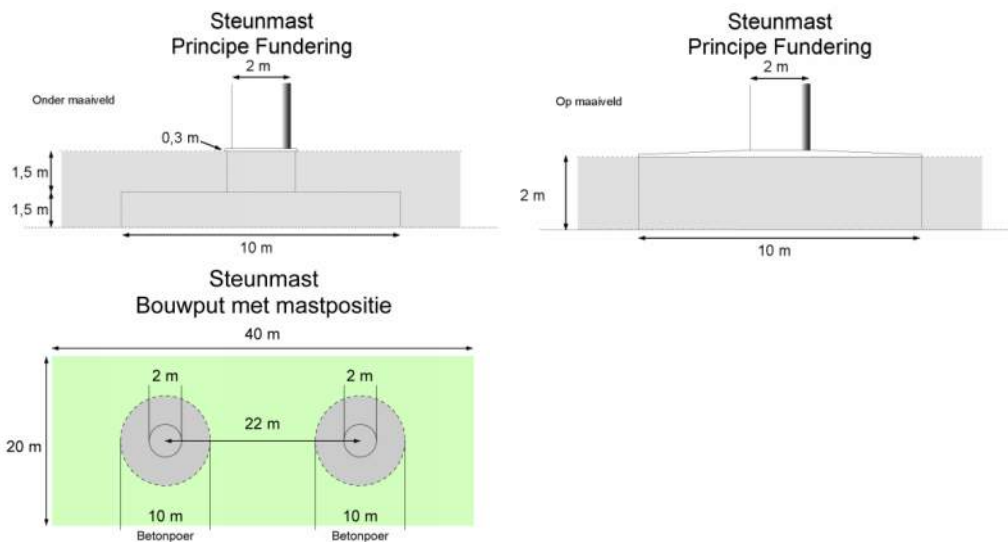
5 cm verlagingsprofiel	Het gebied waarbinnen een grondwaterstandsverlaging van 5cm of meer optreedt.
A-laag/Teelaardelaag	De bovenste laag van de bodem die geschikt is voor de teelt van gewassen en die regelmatig wordt bewerkt. De laag is humeus.
B-laag	Laag van de bodem onder de A-laag/Teelaardelaag waar, door inspoeling, bestanddelen zijn toegevoegd zoals humus, lutum of minerale delen. Deze bodemlaag is in kleigronden veelal in grote mate gerijpt.
Backfill	Verzamelnaam voor het materiaal, met gunstige thermische eigenschappen, dat van elders wordt aangevoerd en wordt toegepast in kabelsleuven (zand en/of eventueel voor dit doel samengesteld materiaal).
Bi-pole mast	Twee smalle pylonen, ieder gefundeerd op een betonnen plaat, waaraan de geleiders worden opgehangen. Onder deze definitie vallen hoek-, trek- en steunmasten.
Bouwput	Gedeelte binnen het werkterrein waar diepere ontgravingen plaatsvinden.
Bouwterrein	Gedeelte binnen het werkterrein waar wordt gebouwd en al dan niet ontgravingen plaatsvinden.
Bouwweg	Een tijdelijke rijbaan voor het transport van materieel/materiaal van en naar het werkterrein.
Cultivateren	Een grondbewerking waarbij de bovengrond wordt losgewerkt.
C-laag	Laag van de bodem onder de B-laag, waarin nog geen of beperkte bodemvorming heeft plaatsgevonden. Deze laag is in kleigronden veelal ongerijpt.
Diepwell	Een diepwellbemaling bestaat uit 1 of meerdere filters met veelal een grindomstorting. In de filter wordt een onderwaterpomp geïnstalleerd. Deze bemalingswijze wordt vooral toegepast in grofzandige pakketten en/of bij grote waterstandsverlagingen.
Drooglegging	Het hoogteverschil tussen de waterspiegel in de sloten/watergangen en het grondoppervlak.
Frezen	Een grondbewerking waarbij de zode en/of bovengrond wordt stukgemaakt en de grond wordt fijngemaakt.
Geleiders	Hoogspanningsdraden.
Grondoverschot	Grond uit de C-laag die overblijft na zorgvuldige aanvulling en verdichting van wat ontgraven is geweest.
Grondtekort	Grondtekort kan ontstaan door afvoer van ongeschikte grond en/of oxidatie van organische stof/veen, zettingen en klink onder het werkterrein c.q. de bouwweg.
Hoeveelheden	De theoretische hoeveelheden grond worden in vaste kuubs (m ³) aangegeven.

Horizontale bronnering	Bij horizontale bronnering wordt grondwater onttrokken via een of enkele drains. Deze drain ligt horizontaal onder de bouwputbodan en is aangesloten op een vacuünpomp. De maximale aanlegdiepte bedraagt circa 5 meter. Daarnaast zal in een heterogene of slecht doorlatende bodan, een goede omstorting moeten worden toegepast voor een optimale ontwatering van de watervoerende lagen.
Juklocatie (tijdelijk)	Een tijdelijke locatie waar een stelling wordt gebouwd om te voorkomen dat de geleiders bij het aanbrengen de grond kunnen raken.
k-waarde	Aanduiding voor de waterdoorlatendheid in m1 per dag.
kD-waarde	Aanduiding voor het doorlaatvermogen in m ² per dag.
Lier- haspellocatie	De locatie van een mechanisch werktuig of haspel waarmee geleiders uit de haspel langs de mast worden getrokken.
Onderzoeksgebied (arch.)	Plangebied plus 175m voor beter begrip archeologische waarden.
Ongeschikte grond	Grond die door de directie ongeschikt wordt bevonden voor aanvulling/verwerking ter plaatse.
Onrendabele strook	Zie definitie Overhoek.
Ontwateringsdiepte	De hoogste grondwaterstand tussen de ontwateringsmiddelen.
Open bemaling	Bij open bemaling wordt het in de bouwkuip stromende water met een dompelpomp en/of vacuünpomp uit de sleuf gepompt. Deze bemalingsvorm wordt in hoofdzaak toegepast in slecht doorlatende gronden. Daarnaast wordt deze toegepast als aanvulling op vacuümbemaling en/of deepwellbemaling (dien dient als spanningsbemaling).
Overhoek	Gedeelten van percelen die zodanig van vorm zijn of een zodanig geringe oppervlakte hebben dat deze ongeschikt zijn geworden voor een economische en/of praktische bewerking of benutting door de grondgebruiker.
Plangebied (arch.)	Mastlocatie.
Permanent grasland	Grasland dat minimaal 30 jaar aaneengesloten alleen in gebruik is geweest als grasland.
Portaal	Poort van 2 of meer hoge palen met dwarsligger die dient als ondersteuningspunt voor de geleiders.
RD stelsel	Coördinaten in het stelsel van de Rijksdriehoeksmeting.
Stijghoogte	Het potentieel peil van het wateroppervlak van grondwater, gemeten vanaf een bepaald niveau (bijvoorbeeld NAP).
Teelaarde afzetten	Het afgraven van de teelaarde en in depot zetten.
Teelaarde terugzetten	Het verwerken van de in depot gezette teelaarde op het terrein waarvan het afkomstig is.
Verticale bronnering	Bronnering uit verticale filters of bronnen. Bij verticale bronnering kan onderscheid worden gemaakt tussen vacuümbemaling en zwaartekrachtbemaling met haalbuizen. Bij vacuümbemaling wordt een aantal verticale onttrekkingfilters aangesloten op een vacuünpomp. Bij zwaartekrachtbemaling wordt in de filters een haalbuis gehangen die op een vacuünpomp wordt aangesloten. De diameters van de voor deze bemalingswijze toegepaste filters variëren van 0,03 tot 0,15m.
Waterbezwaar	Totaal te onttrekken hoeveelheid grondwater.
Werkstrook	Het afgebakende grondoppervlak waar werkzaamheden worden verricht voor de aanleg van ondergrondse kabelverbindingen.
Werkterrein	Terrein dat gebruikt wordt voor onder andere de opstelplaats voor kranen, de opslag van materieel en materiaal, opslag van grond, kleedruimten etc. Binnen het werkterrein bevindt zich de locatie van de te bouwen masten (bouwput) of portaal. Het werkterrein is vrij van beplanting en bebouwing.
Zaaien	Het met een zaaimachine of met de hand gelijkmatig verspreiden en in de grond brengen van het zaaizaad.

Figuur 1.1: overzicht van een Bi-pole mastlocatie



Figuur 1.2: principe fundering van een steunmast (masthoogte circa 55 meter).



Afmetingen van de bouwput zijn afhankelijk van de lokale situatie

Leeswijzer

Deze rapportage is als volgt opgebouwd:

- Hoofdstuk 2: Cultuurtechnisch onderzoek
- Hoofdstuk 3: Geohydrologisch onderzoek
- Hoofdstuk 4: Grondmechanisch onderzoek
- Hoofdstuk 5: Milieuhygiënisch onderzoek (verkennend bodemonderzoek)
- Hoofdstuk 6: Archeologisch onderzoek
- Hoofdstuk 7: Explosievenonderzoek

Bovenstaande onderzoeken zijn zo veel mogelijk gecombineerd uitgevoerd.

Voor de boorprofielen van de uitgevoerde boringen wordt verwezen naar de bijlage 1-1 en voor de sondeergrafieken van de uitgevoerde sonderingen wordt verwezen naar de bijlage 1-2.

1.4 *Bijlagen H1*

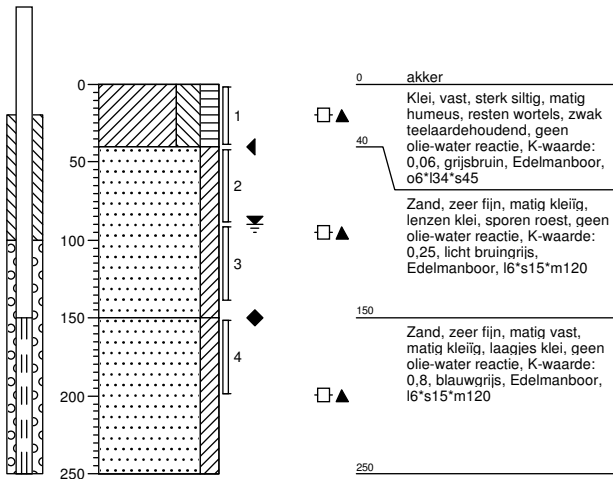
Bijlage 1-1: Boorprofielen

Bijlage 1-2: Situatiekaartje Fugro en bijbehorende sondeergrafieken

Bijlage 1-3: Kaart met ligging boorpunten

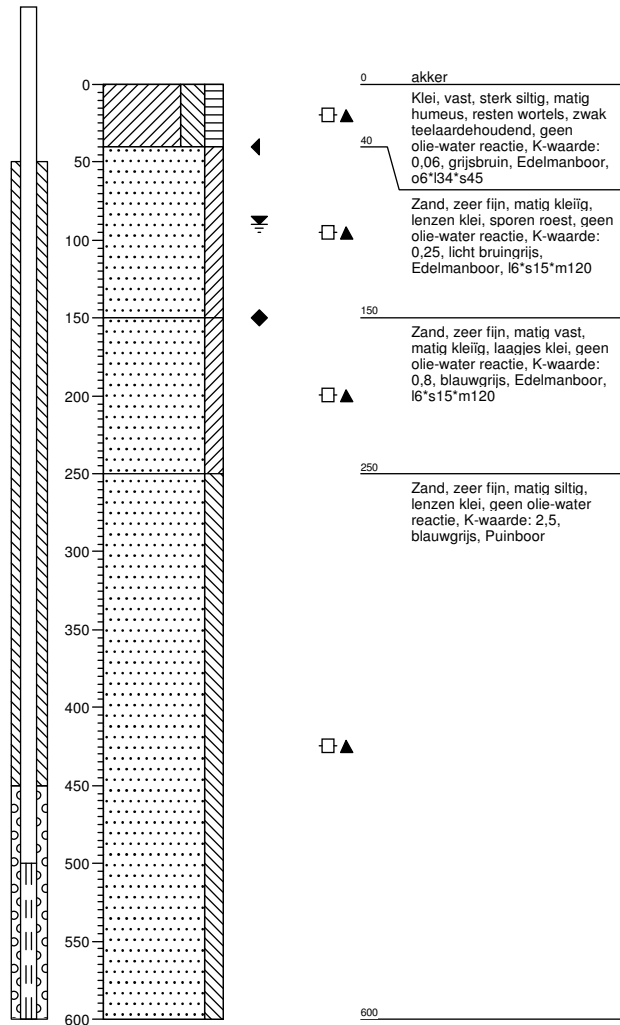
Boring: 76501

Boormeester : Marcel la Crois
 Datum: 27-03-2015
 X: 251993,182
 Y: 605292,601
 GWS: 90
 GHG: 40
 GLG: 150
 Hoogte tov NAP 1,194



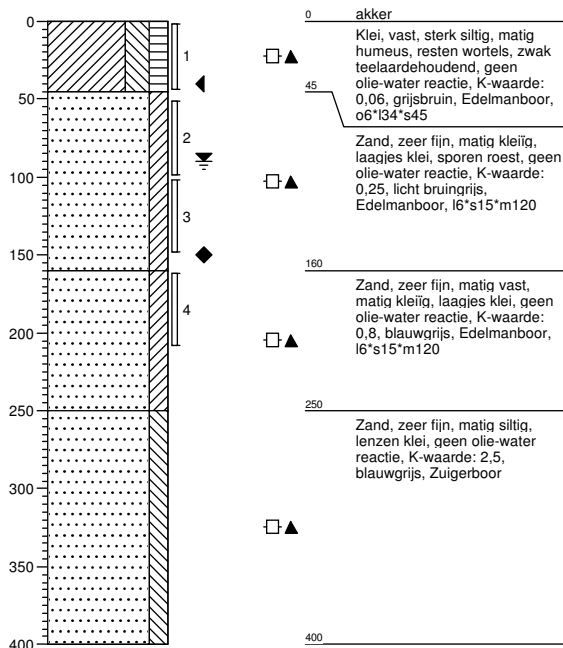
Boring: 76501a

Boormeester : Marcel la Crois
 Datum: 27-03-2015
 X: 251993,182
 Y: 605292,601
 GWS: 90
 GHG: 40
 GLG: 150
 Hoogte tov NAP 1,194



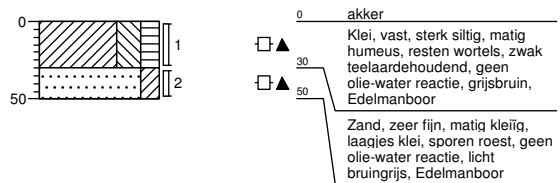
Boring: 76502

Boormeester : Marcel la Crois
 Datum: 27-03-2015
 X: 251976,443
 Y: 605316,483
 GWS: 90
 GHG: 40
 GLG: 150
 Hoogte tov NAP 1,284



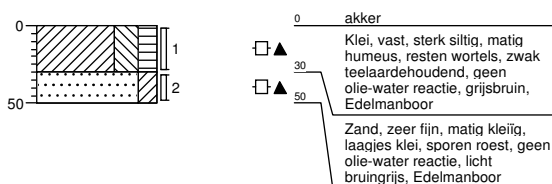
Boring: 76503

Boormeester : Marcel la Crois
 Datum: 27-03-2015
 X: 251965,801
 Y: 605319,16
 GWS:
 GHG:
 GLG:
 Hoogte tov NAP 1,226



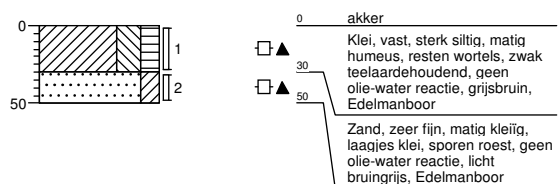
Boring: 76504

Boormeester : Marcel la Crois
 Datum: 27-03-2015
 X: 251982,359
 Y: 605328,757
 GWS:
 GHG:
 GLG:
 Hoogte tov NAP 1,28



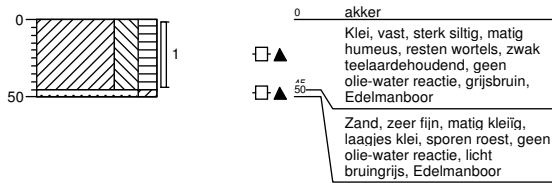
Boring: 76505

Boormeester : Marcel la Crois
 Datum: 27-03-2015
 X: 252004,051
 Y: 605291,381
 GWS:
 GHG:
 GLG:
 Hoogte tov NAP 1,168



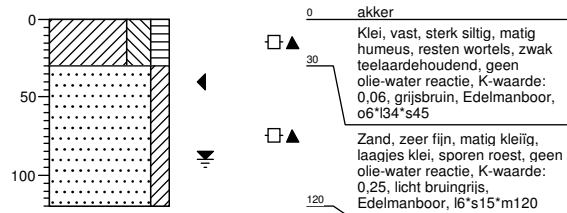
Boring: 76506

Boormeester : Marcel la Crois
 Datum: 27-03-2015
 X: 251989,324
 Y: 605282,895
 GWS:
 GHG:
 GLG:
 Hoogte tov NAP 1,23



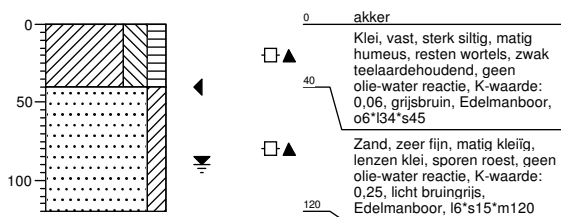
Boring: 76507

Boormeester : Marcel la Crois
 Datum: 27-03-2015
 X: 251968,268
 Y: 605331,262
 GWS: 90
 GHG: 40
 GLG:
 Hoogte tov NAP 1,314



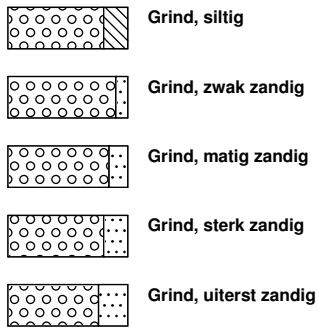
Boring: 76508

Boormeester : Marcel la Crois
 Datum: 27-03-2015
 X: 252017,824
 Y: 605321,379
 GWS: 90
 GHG: 40
 GLG:
 Hoogte tov NAP 1,275

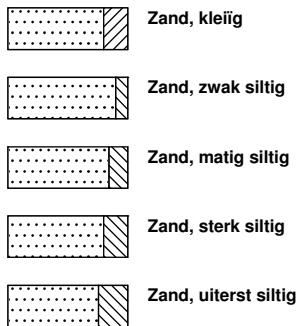


Legenda (conform NEN 5104)

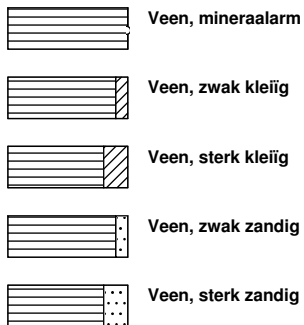
grind



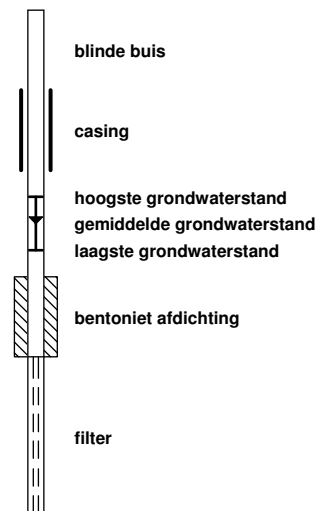
zand



veen



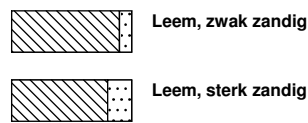
peilbuis



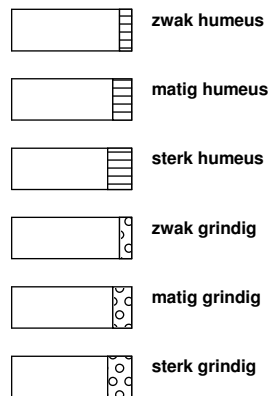
klei



leem



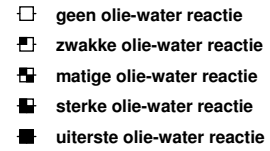
overige toevoegingen



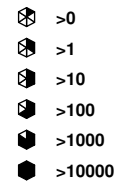
geur



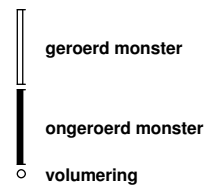
olie



p.i.d.-waarde

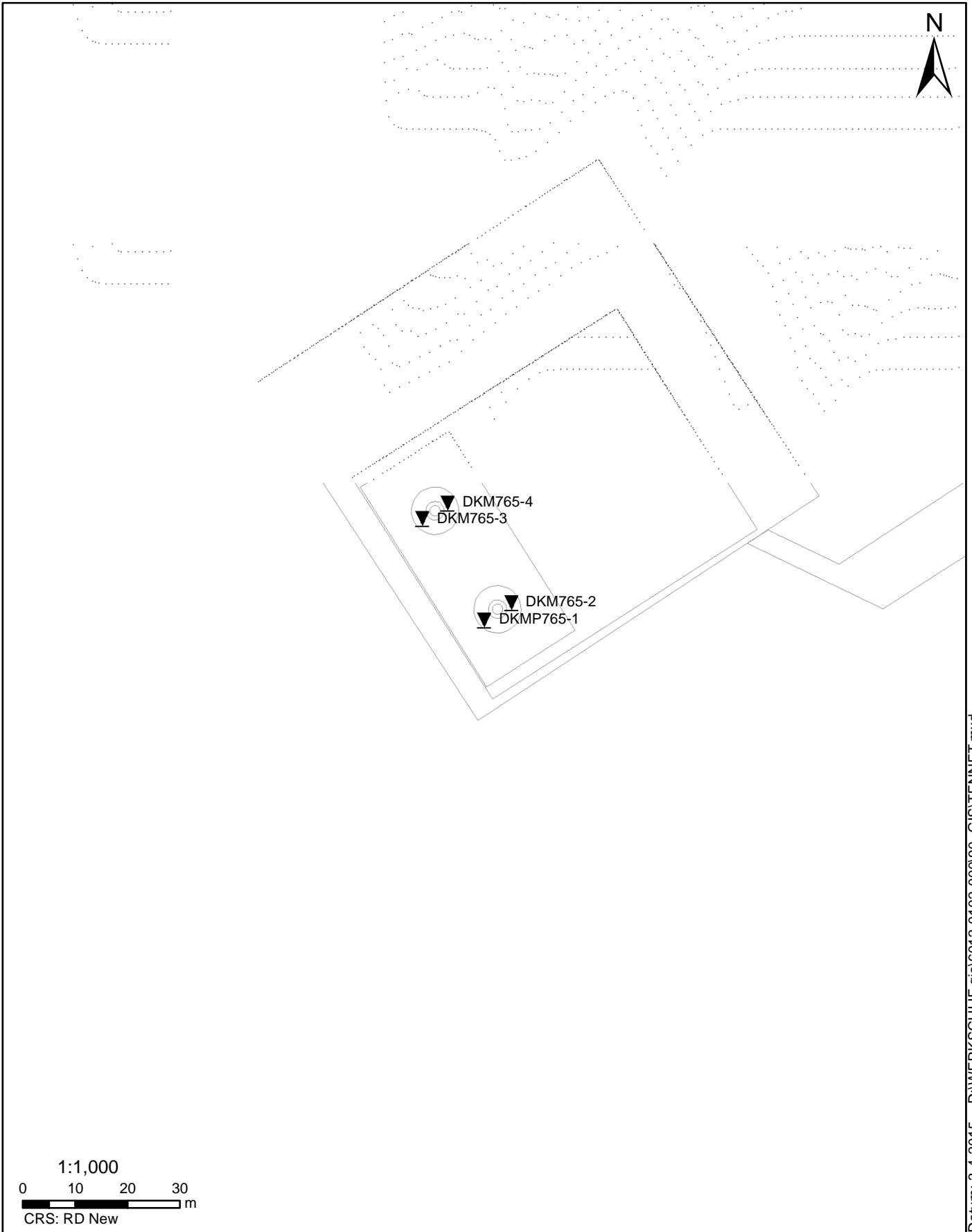


monsters



overig





Datum: 3-4-2015 D:\WERK\SCHIJF gis\6012-0102-000\90_GIS\TENNET.mxd

SITUATIE

NOORD - WEST 380

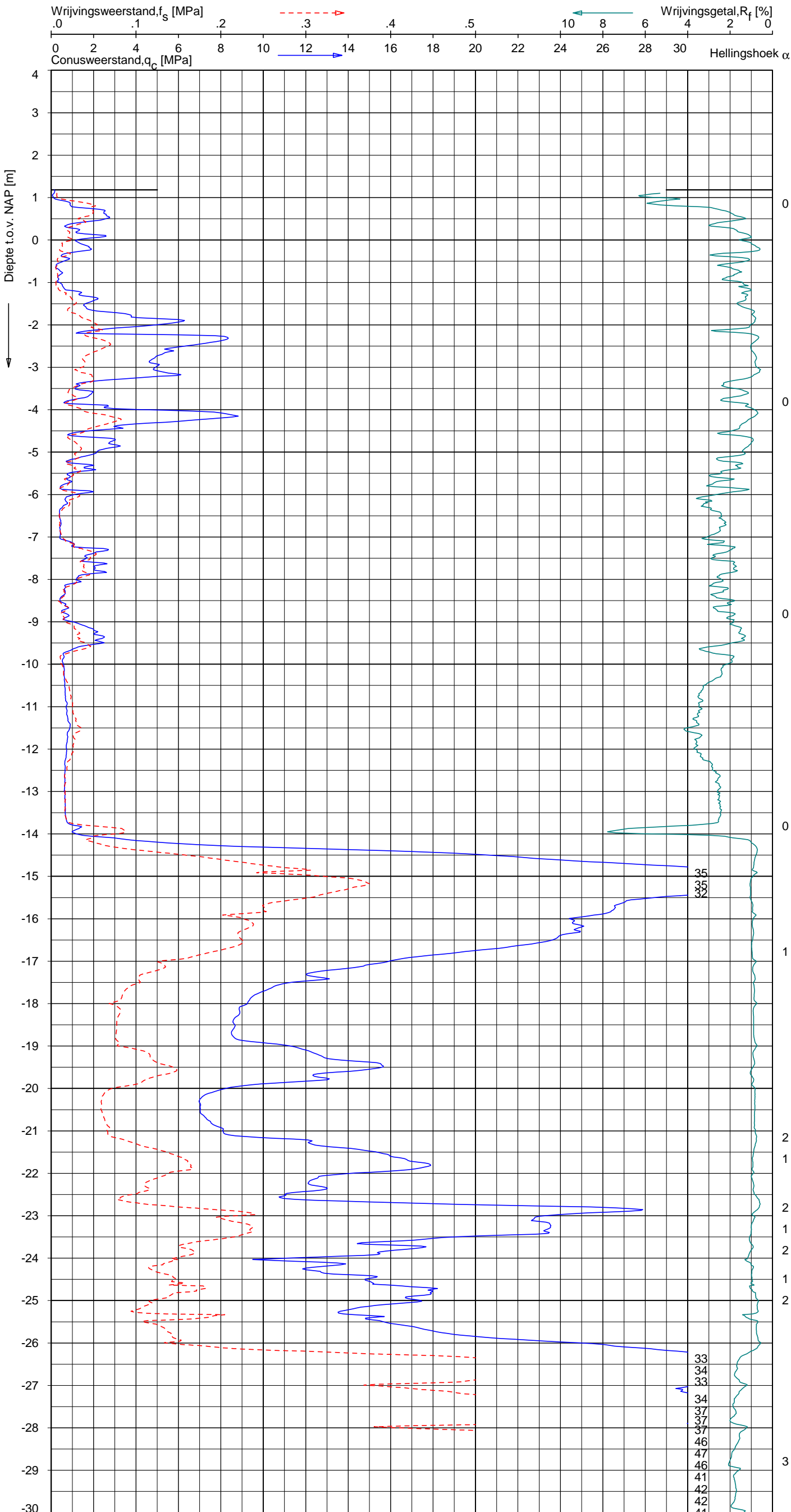
Opdr.nr.: 6012-0102-000

Bijlage : 765

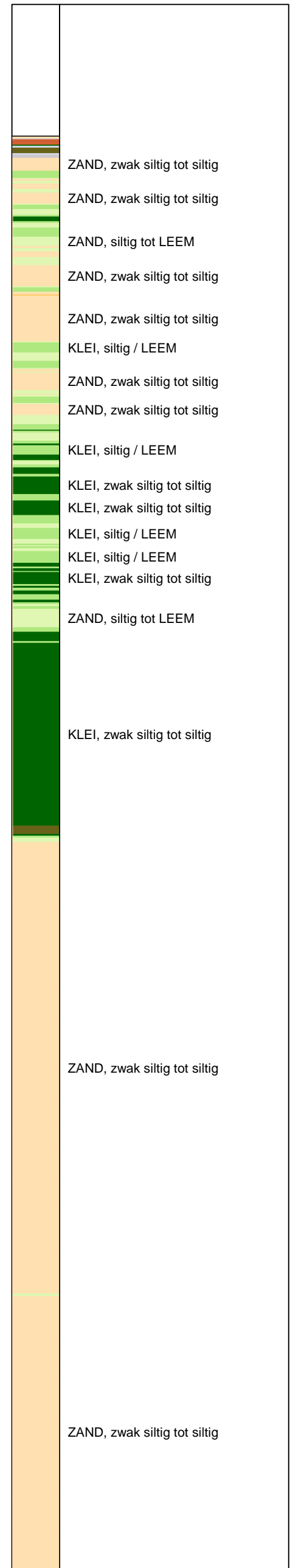
UNIPLOT 05.27.nl / QofClass-R3.cmd / 2015-04-14 11:38:39

6012-0102-000

DKMP765-1 - 1



Indicatieve bodembeschrijving
 Automatisch gegenereerd uit data van de sondering, geldig onder grondwaterpeil (Robertson 1990, NL corr.)



Opg. : AS/RSL d.d. 25-mrt-2015 Coord.: X=251988.7 m Y=605293.9 m Systeem: RD Sondering volgens norm NEN-EN-ISO 22476-1
 Get. : HOFSTEDE d.d. 14-apr-2015 MV = NAP +1.18 m Conus: CP15-CF75PA1SN2 1701-2502 Toepassingsklasse 2. Test type TE2
 Conustype: A_c = 1510 mm²; A_s = 19895mm²



SONDERING MET PLAATSELIJKE KLEEFMETING

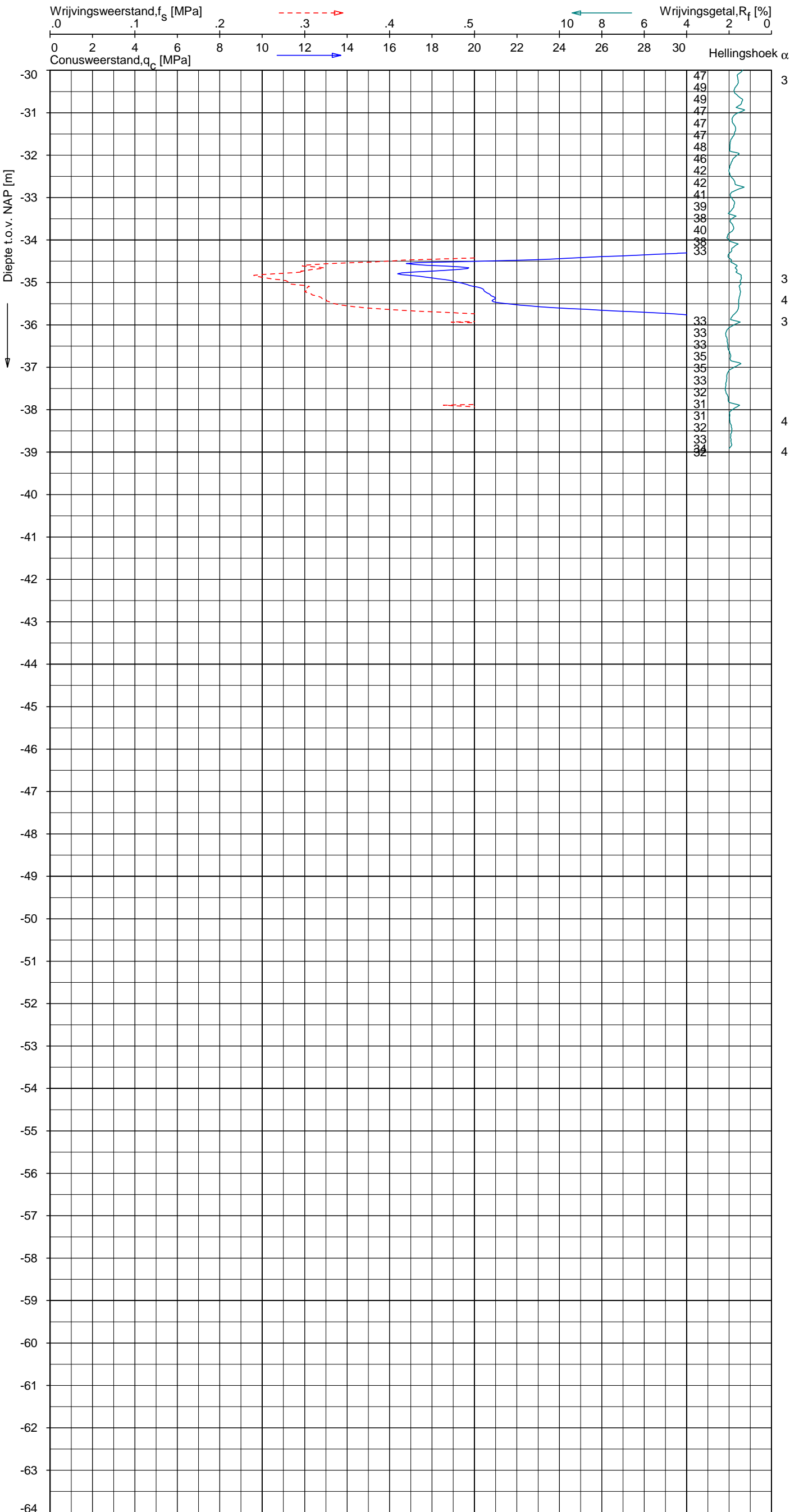
NOORD-WEST 380

Opdr. 6012-0102-000
 Sond. DKMP765-1


UNIPLOT 05.27.nl / QofClass-R3.cmd / 2015-04-14 11:38:39

6012-0102-000

DKMP765-1 - 2



Indicatieve bodembeschrijving
 Automatisch gegenereerd uit data van de sondering, geldig onder grondwaterpeil (Robertson 1990, NL corr.)



Opg. : AS/RSL d.d. 25-mrt-2015 Coord.: X=251988.7 m Y= 605293.9 m Systeem: RD Sondering volgens norm NEN-EN-ISO 22476-1
 Get. : HOFSTEDÉ d.d. 14-apr-2015 MV = NAP +1.18 m Conus: CP15-CF75PA1SN2 1701-2502 Toepassingsklasse 2. Test type TE2
 Conustype: $A_c = 1510 \text{ mm}^2$; $A_s = 19895 \text{ mm}^2$



SONDERING MET PLAATSELIJKE KLEEFMETING

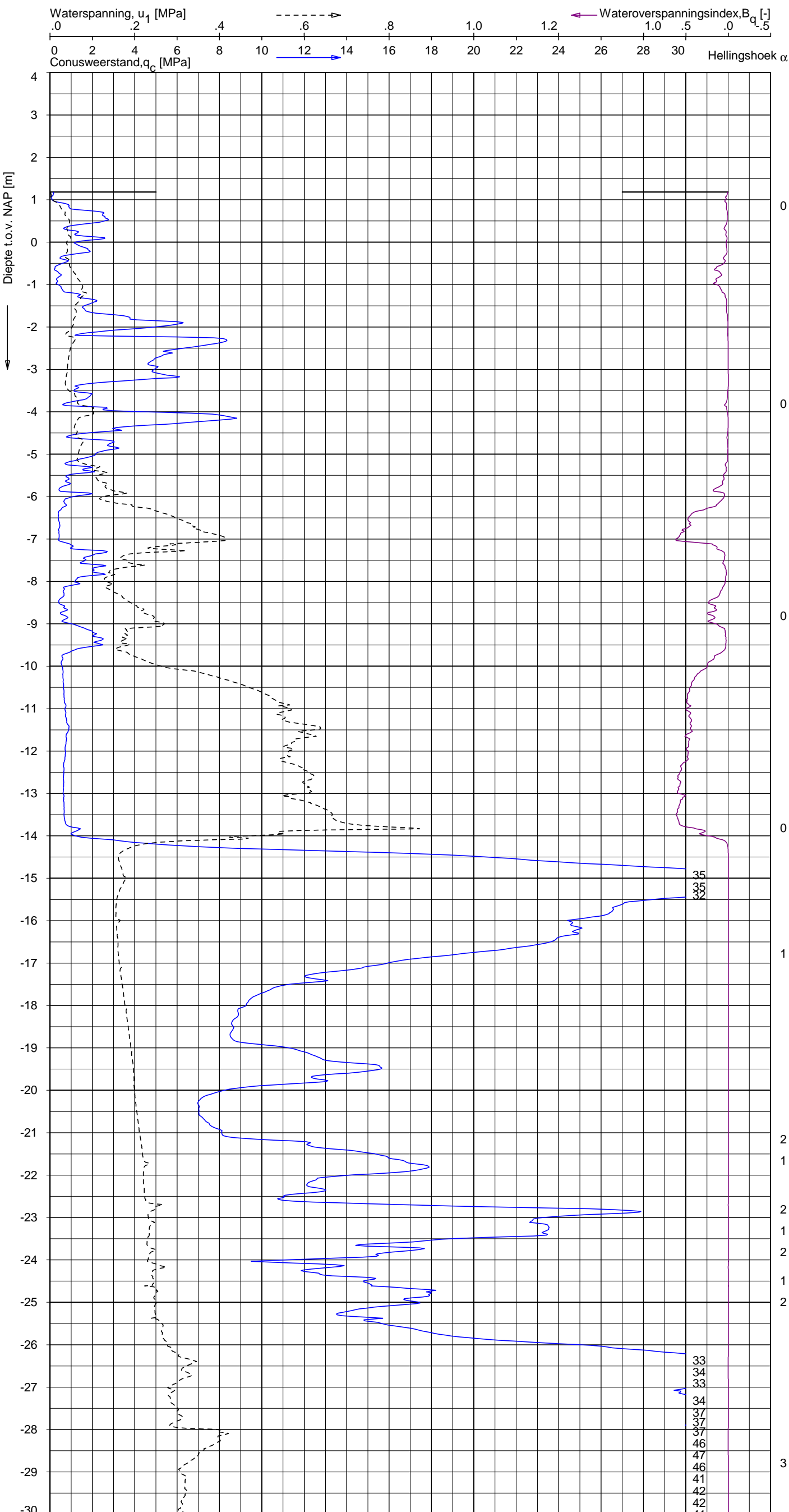
NOORD-WEST 380

Opdr. 6012-0102-000
 Sond. DKMP765-1

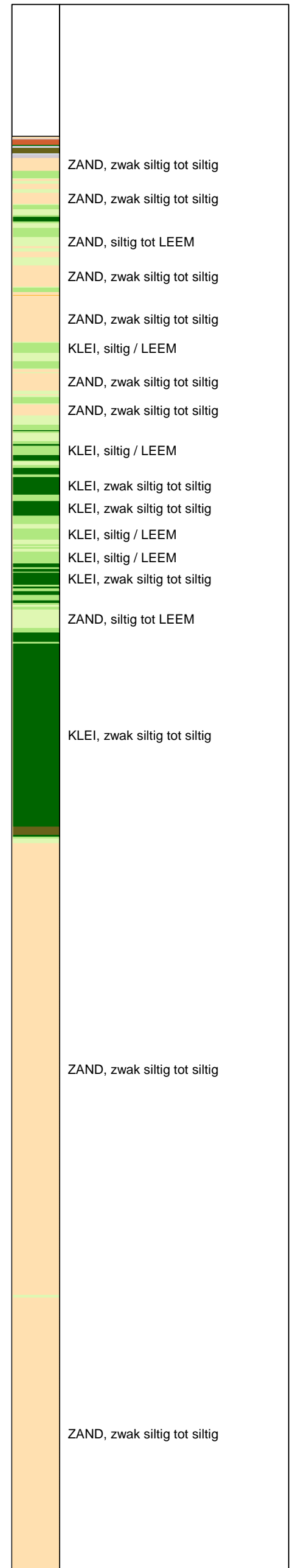
UNIPLOT 05.27.nl / QcU1Class-R3.cmd / 2015-04-14 11:44:43

6012-0102-000

DKMP765-1 - 1



Indicatieve bodembeschrijving
 Automatisch gegenereerd uit data van de sondering, geldig onder grondwaterpeil (Robertson 1990, NL corr.)



Opg.: AS/RSL d.d. 25-mrt-2015 Coord.: X=251988.7 m Y=605293.9 m Systeem: RD Sondering volgens norm NEN-EN-ISO 22476-1
 Get.: HOFSTEDÉ d.d. 14-apr-2015 MV = NAP +1.18 m Conus: CP15-CF75PA1SN2 1701-2502 Toepassingsklasse 2. Test type TE2
 Conustype: $A_c = 1510 \text{ mm}^2$; $A_s = 19895 \text{ mm}^2$



SONDERING MET WATERSPANNINGSMETING

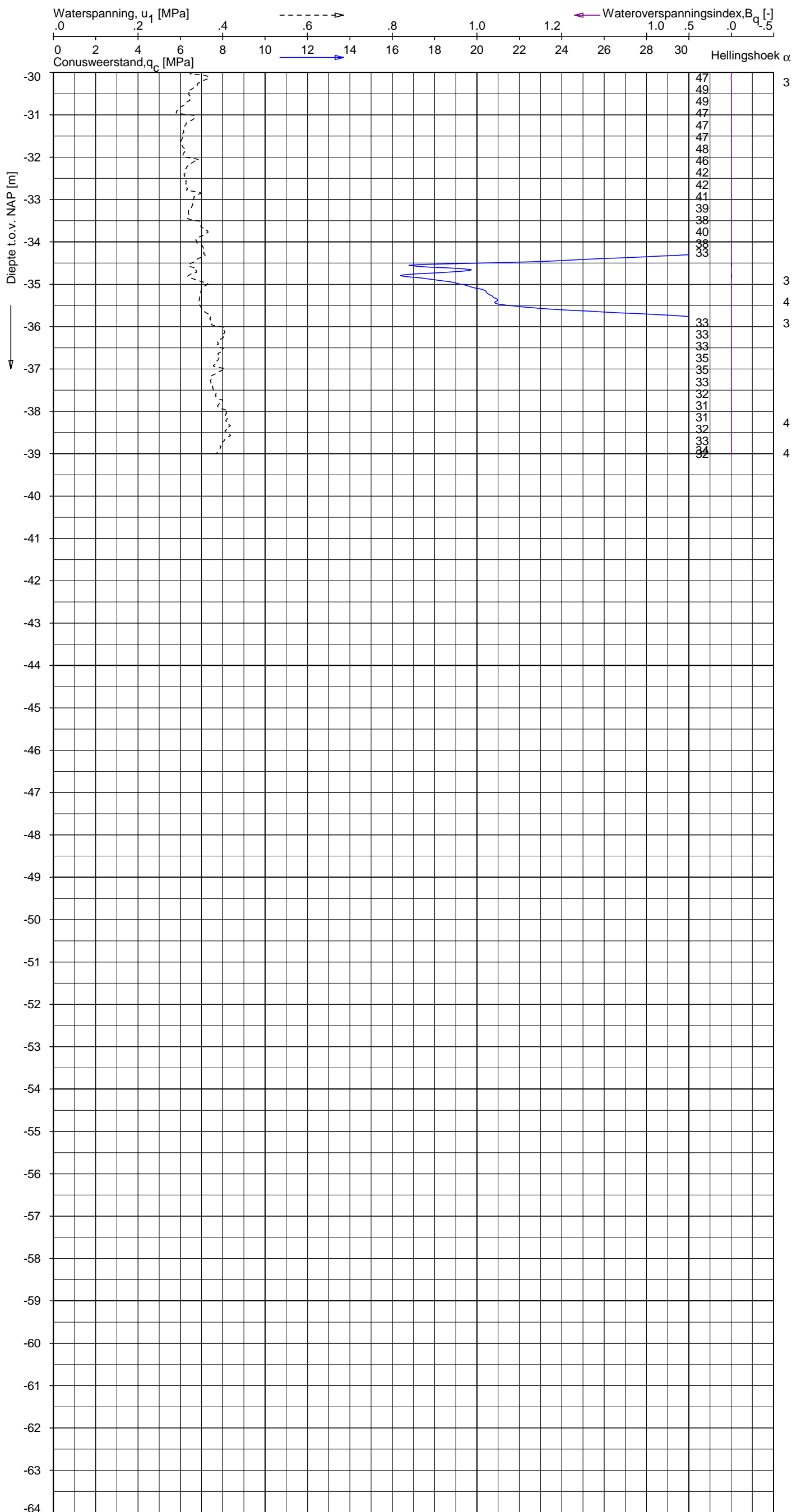
NOORD-WEST 380

Opdr. 6012-0102-000
 Sond. DKMP765-1


UNIPLOT 05:27.nl / QcU1Class-R3.cmd / 2015-04-14 11:44:44

6012-0102-000

DKMP765-1 - 2



Indicatieve bodembeschrijving
 Automatisch gegenereerd uit data van de sondering, geldig onder grondwaterpeil (Robertson 1990, NL corr.)



Opdr.: AS/RSL d.d. 25-mrt-2015 Coord.: X=251988.7 m Y=605293.9 m Systeem: RD Sondering volgens norm NEN-EN-ISO 22476-1
 Get.: HOFSTEDÉ d.d. 14-apr-2015 MV = NAP +1.18 m Conus: CP15-CF75PA1SN2 1701-2502 Toepassingsklasse 2. Test type TE2
 Conustype: $A_c = 1510 \text{ mm}^2$; $A_s = 19895 \text{ mm}^2$



SONDERING MET WATERSPANNINGSMETING

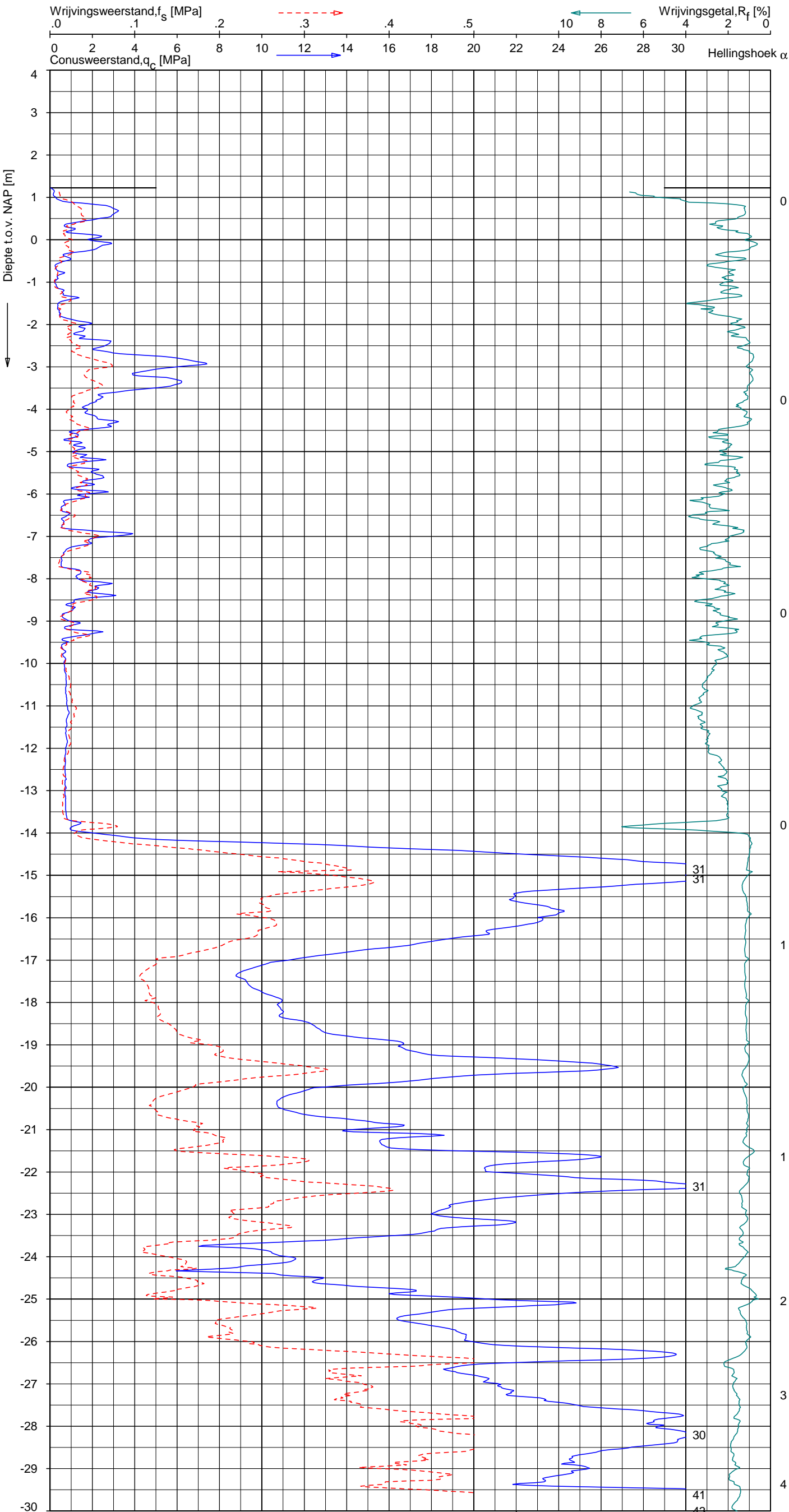
NOORD-WEST 380

Opdr. 6012-0102-000
 Sond. DKMP765-1

UNIPLOT 05.27.nl / QofClass-R3.cmd / 2015-04-14 11:38:42

6012-0102-000

DKM765-2 - 1



Indicatieve bodembeschrijving
 Automatisch gegenereerd uit data van de sondering, geldig onder grondwaterpeil (Robertson 1990, NL corr.)



Opg. : AS/RSL d.d. 26-mrt-2015 Coord.: X=251993.8m Y=605297.2m Systeem: RD Sondering volgens norm NEN-EN-ISO 22476-1
 Get. : HOFSTEDÉ d.d. 14-apr-2015 MV = NAP +1.23m Conus: CP15-CF75SN2 1701-2113 Toepassingsklasse 2. Test type TE1
 Conustype: $A_c = 1510 \text{ mm}^2$; $A_s = 19895 \text{ mm}^2$

SONDERING MET PLAATSELIJKE KLEEFMETING

NOORD-WEST 380

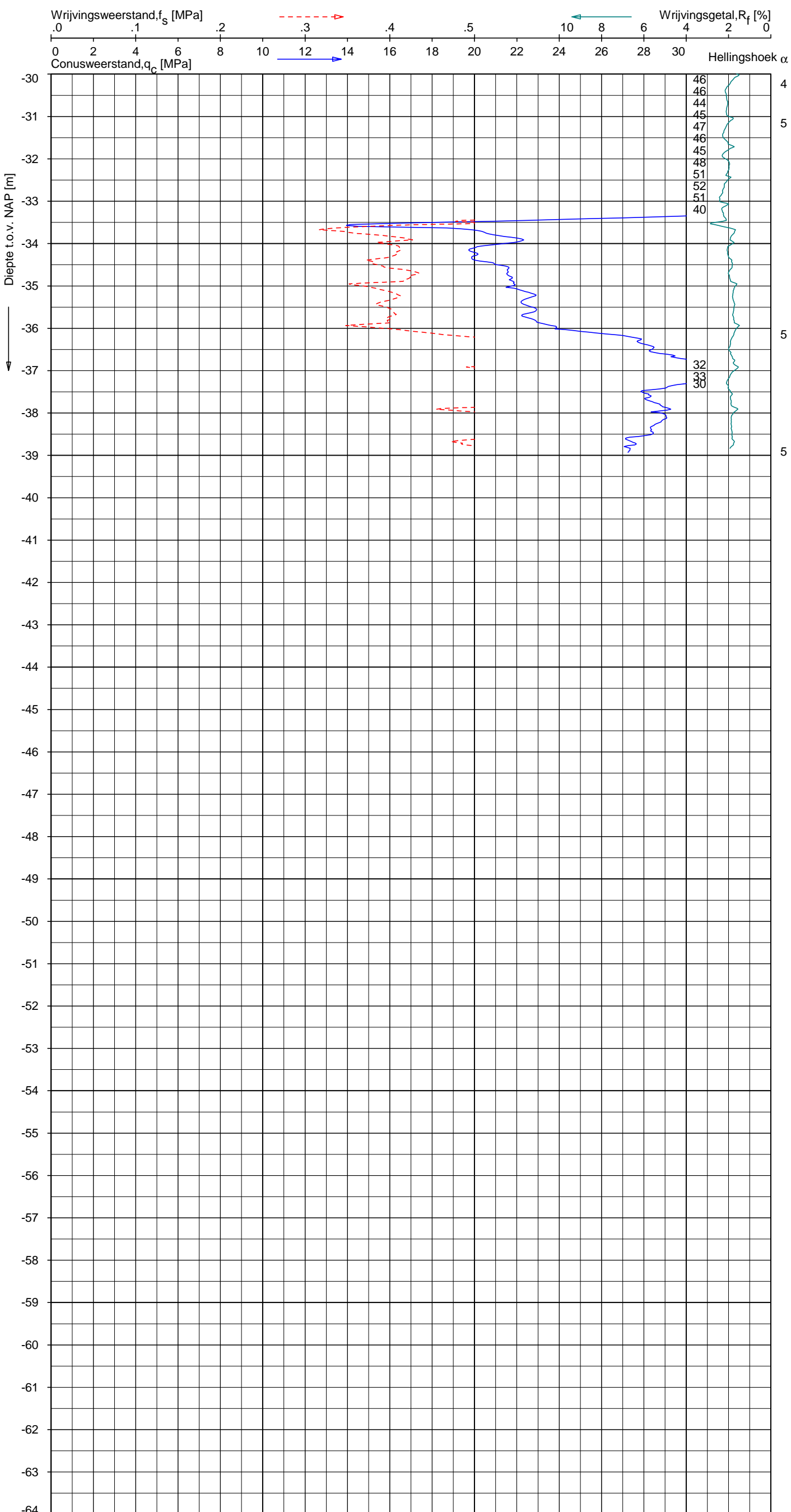
Opdr. 6012-0102-000
 Sond. DKM765-2




UNIPLOT 05.27.nl / QcfClass-R3.cmd / 2015-04-14 11:38:43

6012-0102-000

DKM765-2 - 2



Indicatieve bodembeschrijving
 Automatisch gegenereerd uit data van de sondering, geldig onder grondwaterpeil (Robertson 1990, NL corr.)



Opg. : AS/RSL d.d. 26-mrt-2015 Coord.: X=251993.8m Y= 605297.2m Systeem: RD Sondering volgens norm NEN-EN-ISO 22476-1
 Get. : HOFSTEDE d.d. 14-apr-2015 MV = NAP +1.23m Conus: CP15-CF75SN2 1701-2113 Toepassingsklasse 2. Test type TE1
 Conustype: A_c = 1510 mm²; A_s = 19895mm²



SONDERING MET PLAATSELIJKE KLEEFMETING

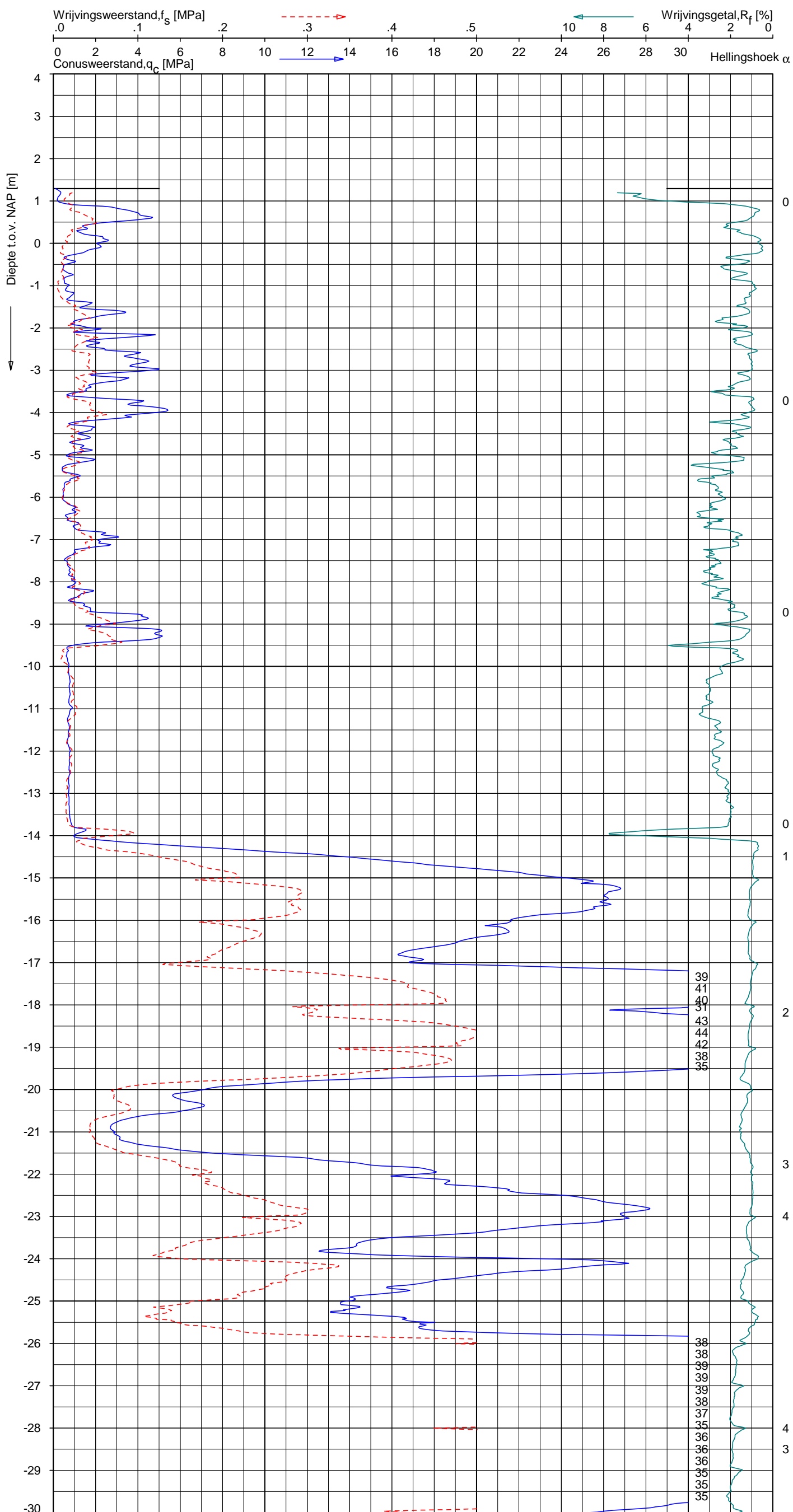
NOORD-WEST 380

Opdr. 6012-0102-000
 Sond. DKM765-2

UNIPLOT 05.27.nl / QofClass-R3.cmd / 2015-04-14 11:38:45

6012-0102-000

DKM765-3 - 1



Indicatieve bodembeschrijving
 Automatisch gegenereerd uit data van de sondering, geldig onder grondwaterpeil (Robertson 1990, NL corr.)



Opg. : AS/RSL d.d. 26-mrt-2015 Coord.: X=251976.8m Y=605313.2m Systeem: RD Sondering volgens norm NEN-EN-ISO 22476-1
 Get. : HOFSTEDÉ d.d. 14-apr-2015 MV = NAP +1.29m Conus: CP15-CF75SN2 1701-2113 Toepassingsklasse 2. Test type TE1
 Conustype: $A_c = 1510 \text{ mm}^2$; $A_s = 19895 \text{ mm}^2$



SONDERING MET PLAATSELIJKE KLEEFMETING

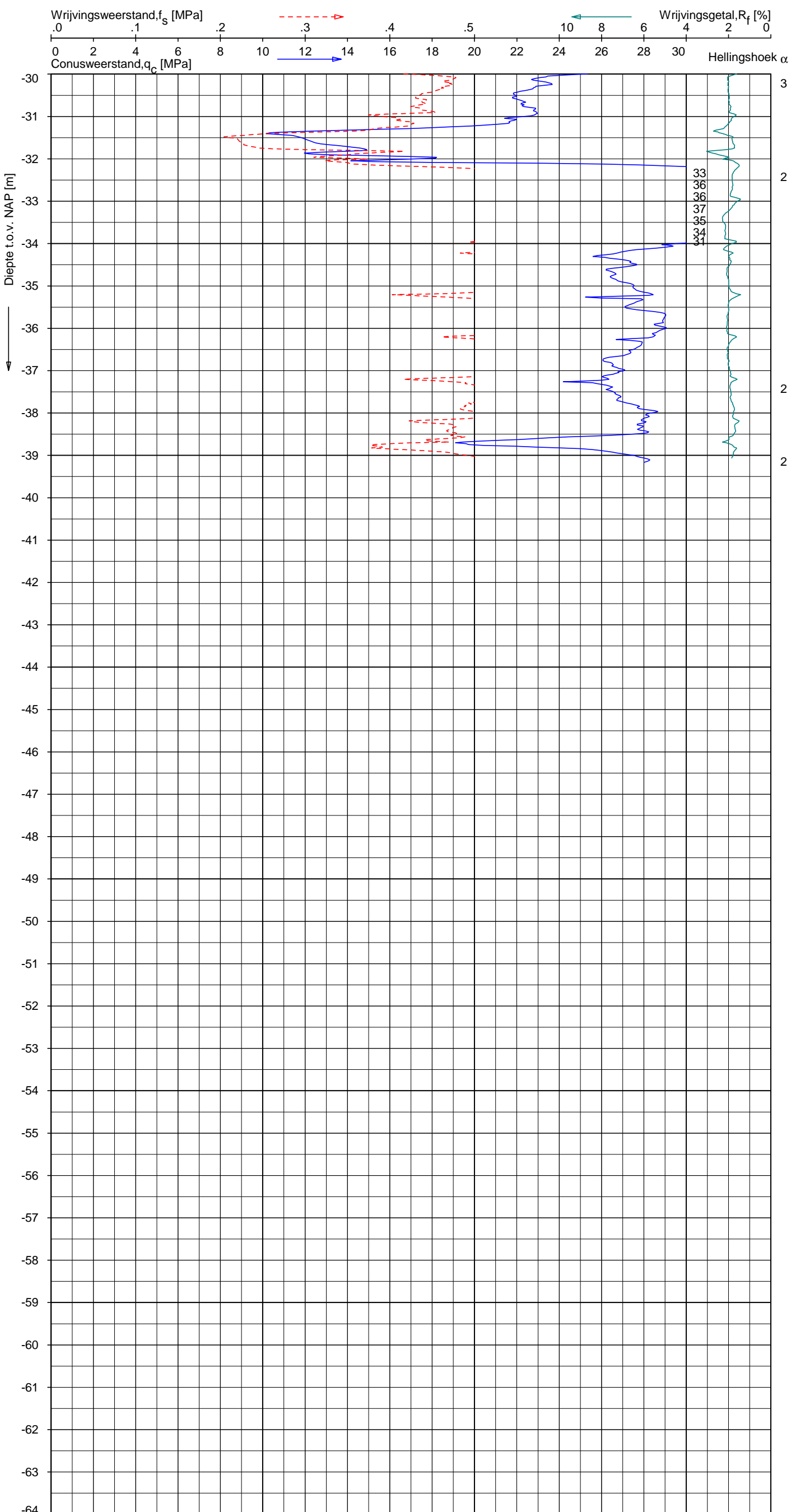
NOORD-WEST 380

Opdr. 6012-0102-000
 Sond. DKM765-3


UNIPLOT 05.27.nl / QcfClass-R3.cmd / 2015-04-14 11:38:46

6012-0102-000

DKM765-3 - 2



Indicatieve bodembeschrijving
 Automatisch gegenereerd uit data van de sondering, geldig onder grondwaterpeil (Robertson 1990, NL corr.)



Opg. : AS/RSL d.d. 26-mrt-2015 Coord.: X=251976.8m Y=605313.2m Systeem: RD Sondering volgens norm NEN-EN-ISO 22476-1
 Get. : HOFSTEDÉ d.d. 14-apr-2015 MV = NAP +1.29m Conus: CP15-CF75SN2 1701-2113 Toepassingsklasse 2. Test type TE1
 Conustype: A_c = 1510 mm²; A_s = 19895mm²



SONDERING MET PLAATSELIJKE KLEEFMETING

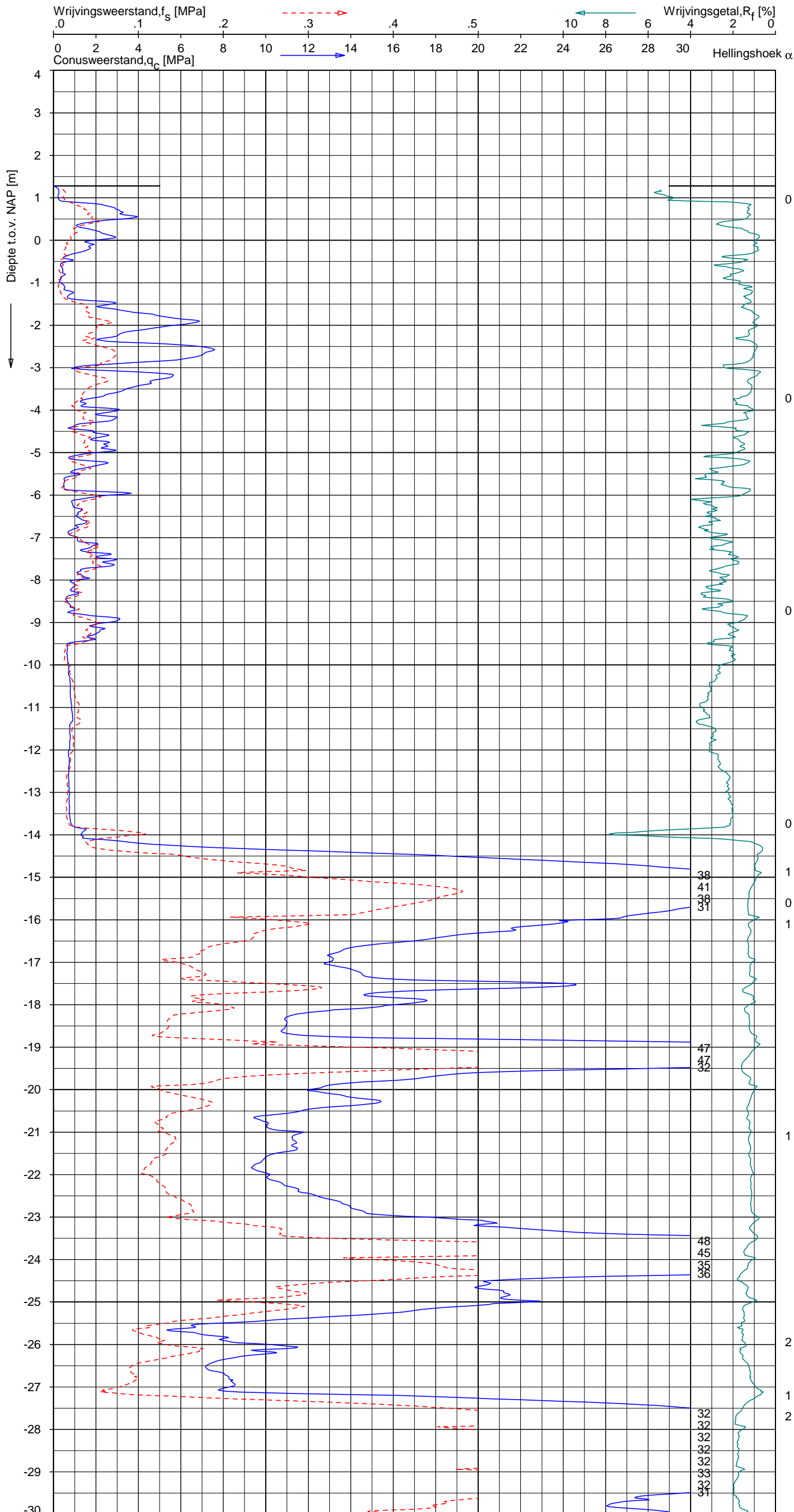
NOORD-WEST 380

Opdr. 6012-0102-000
 Sond. DKM765-3

UNIPLOT 05.27.nl / QofClass-R3.cmd / 2015-04-14 11:38:48

6012-0102-000

DKM765-4 - 1



Indicatieve bodembeschrijving
 Automatisch gegenereerd uit data van de sondering, geldig onder grondwaterpeil (Robertson 1990, NL corr.)



Opg. : AS/RSL d.d. 26-mrt-2015 Coord.: X=251981.7m Y=605316.2m Systeem: RD Sondering volgens norm NEN-EN-ISO 22476-1
 Get. : HOFSTEDÉ d.d. 14-apr-2015 MV = NAP +1.28m Conus: CP15-CF75SN2 1701-2113 Toepassingsklasse 2. Test type TE1
 Conustype: A_c = 1510 mm²; A_s = 19895 mm²



SONDERING MET PLAATSELIJKE KLEEFMETING

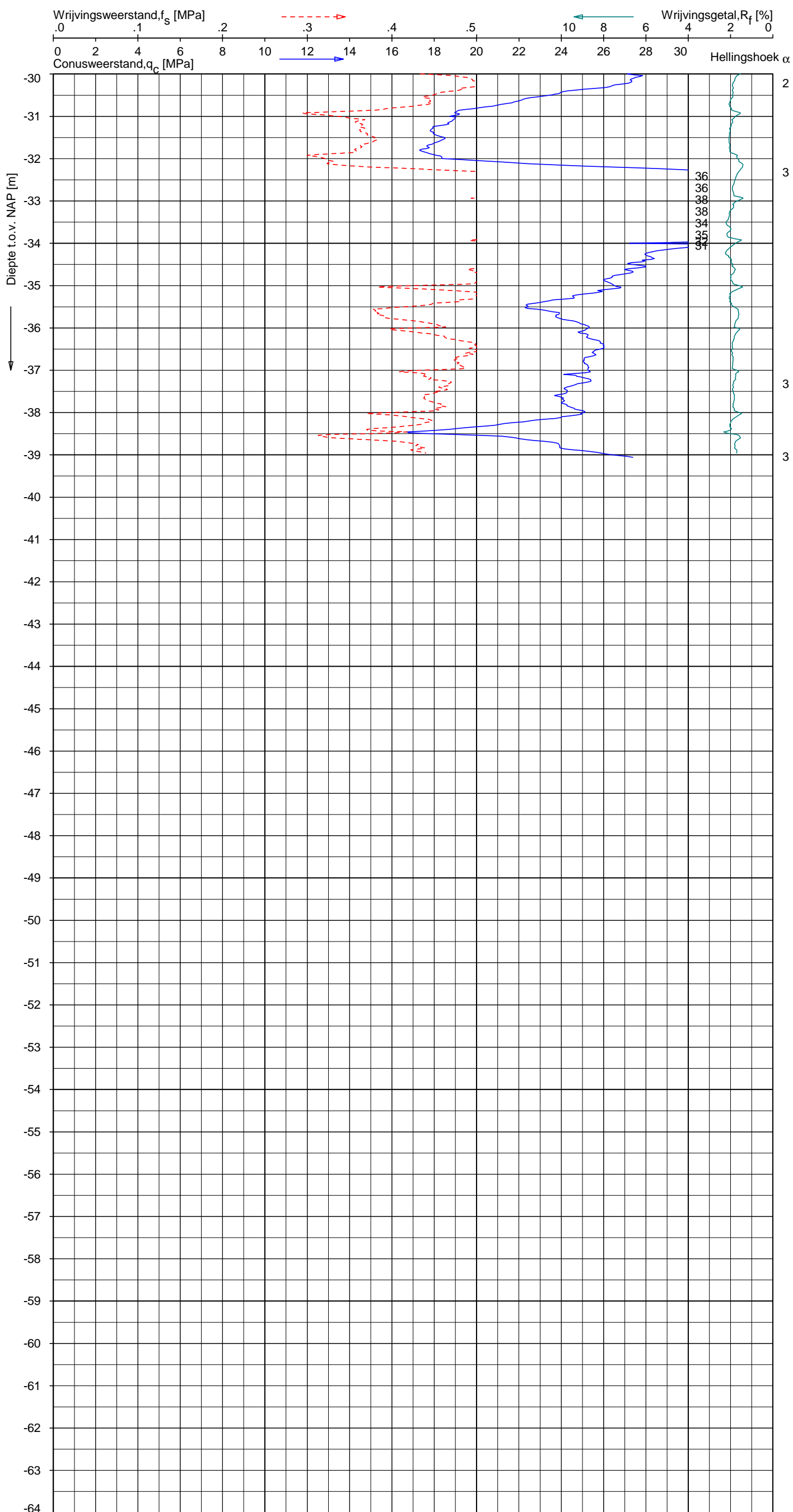
NOORD-WEST 380

Opdr. 6012-0102-000
 Sond. DKM765-4

UNIPLOT 05.27.nl / QofClass-R3.cmd / 2015-04-14 11:38:49

6012-0102-000

DKM765-4 - 2



Indicatieve bodembeschrijving
 Automatisch gegenereerd uit data van de sondering, geldig onder grondwaterpeil (Robertson 1990, NL corr.)

ZAND, zwak siltig tot siltig
ZAND, siltig tot LEEM
ZAND, siltig tot LEEM
ZAND, zwak siltig tot siltig
ZAND, zwak siltig tot siltig
ZAND, siltig tot LEEM
ZAND, zwak siltig tot siltig
ZAND, zwak siltig tot siltig
ZAND, siltig tot LEEM
ZAND, zwak siltig tot siltig
ZAND, zwak siltig tot siltig
ZAND, siltig tot LEEM
ZAND, zwak siltig tot siltig

Opg. : AS/RSL d.d. 26-mrt-2015 Coord.: X=251981.7m Y=605316.2m Systeem: RD Sondering volgens norm NEN-EN-ISO 22476-1
 Get. : HOFSTEDÉ d.d. 14-apr-2015 MV = NAP +1.28m Conus: CP15-CF75SN2 1701-2113 Toepassingsklasse 2. Test type TE1
 Conustype: A_c = 1510 mm²; A_s = 19895mm²



SONDERING MET PLAATSELIJKE KLEEFMETING

NOORD-WEST 380

Opdr. 6012-0102-000
 Sond. DKM765-4

LEGENDA TERREINPROEVEN EN GRONDSOORTEN

BORINGEN / PEILBUIZEN

	mechanische boring (B)
	handboring (HB)
	niet uitgevoerde boring
	niet uitgevoerde handboring
	boring met peilbuis
	boring met peilbuis, ondiep en diep filter
	boring met peilbuis, ondiep, middeldiep en diep filter
	handboring met peilbuis
	hellingmeterbuis (HMB)
	gedrukte peilbuis (PB) / minifilter (MF)
	boring derden
	boring derden met peilbuis

SONDERINGEN

	diep-/diepzware sondering
	middelzware sondering
	diep-/diepzware sondering met plaatselijke kleefmeting
	middelzware sondering met plaatselijke kleefmeting
	slagsondering
	niet uitgevoerde sondering
	waterspanningsmeter (WSM)
	sondering derden
	sondering derden met plaatselijke kleefmeting

Type sonderingen

M	middelzware sondering
D	diepsondering
DZ	diepzware sondering
S	slagsondering

Toegevoegde metingen

KM	meting van de plaatselijke kleef
P	meting van waterspanning
M	meting van de magnetische veldsterkte
G	meting van de geleidbaarheid
S	meting van de schuifgolfsnelheid (seismische meting)
T	meting van de temperatuur

LEGENDA / TERMINOLOGIE

grind

	Grind, siltig
	Grind, zwak zandig
	Grind, matig zandig
	Grind, sterk zandig
	Grind, uiterst zandig

zand

	Zand, kleilig
	Zand, zwak siltig
	Zand, matig siltig
	Zand, sterk siltig
	Zand, uiterst siltig

veen

	Veen, mineraalarm
	Veen, zwak kleilig
	Veen, sterk kleilig
	Veen, zwak zandig
	Veen, sterk zandig

klei

	Klei, zwak siltig
	Klei, matig siltig
	Klei, sterk siltig
	Klei, uiterst siltig
	Klei, zwak zandig
	Klei, matig zandig
	Klei, sterk zandig

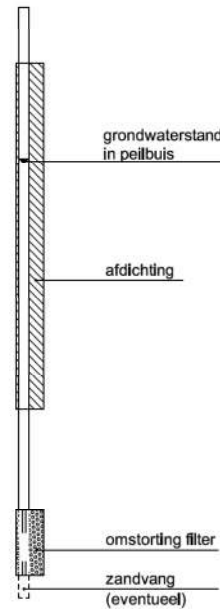
leem

	Leem, zwak zandig
	Leem, sterk zandig

Overige toevoegingen

	zwak humeus
	matig humeus
	sterk humeus
	zwak grindig
	matig grindig
	sterk grindig

Peilbuis

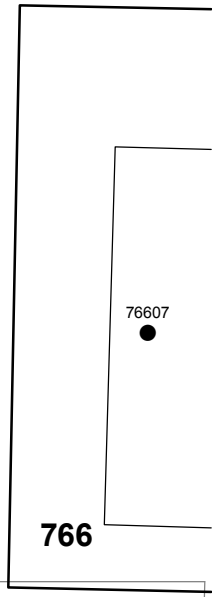
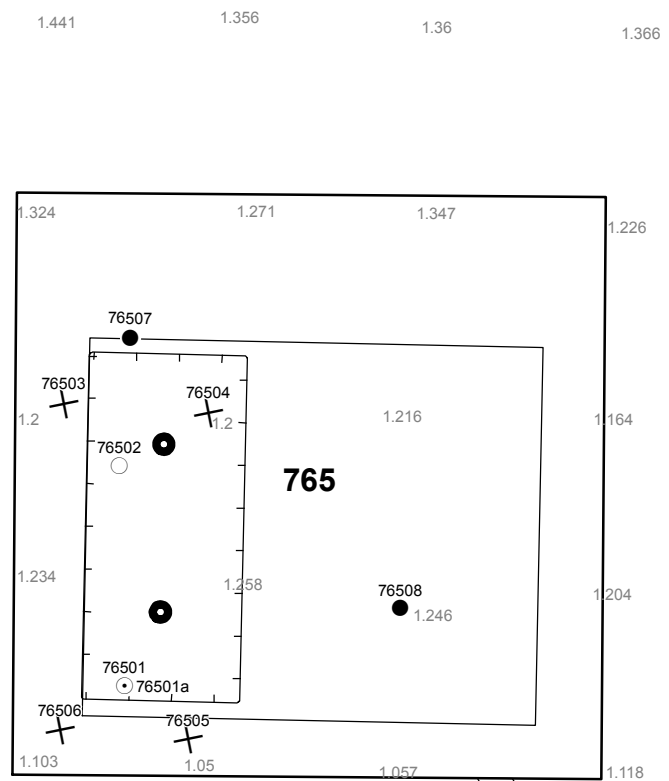


Monsters

	geroerd monster
	ongeroid monster

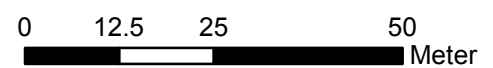
Overig

	gemiddeld hoogste grondwaterstand
	grondwaterstand
	gemiddeld laagste grondwaterstand
	slib
	verharding / kern / asfalt
	puin



Verklaring

-  Werkterrein + bouwweg
-  Bouwput
-  Masten
-  Locatie handsondering met boring bouwwegen
-  Locatie boring bouwwegen
-  Locatie boring tot 0,50 m-mv
-  Locatie boring tot 1,20 m-mv
-  Locatie boring tot 4,00 m-mv
-  Locatie boring + peilbuis
-  Locatie slibmonster (Locatie)
-  Locatie slibmonster (Bouwweg)



Locatie VKA versie 2.8
Bouwweg VKA versie 2.8.2

TITEL		BOORPUNTEN KAART MAST : 765		Noord - West 380 kV	
STATUS	GETEKEND DOOR	AFD.	PAR.	OPDRACHTGEVER TenneT	
	D. Dobri			OMSCHRIJVING WIJZIGING	GETEKEND BIJ
	GECONTROLEERD DOOR	AFD.	PAR.		ARCADIS
	E. Aldershof			DATUM WIJZIGING	
	VOOR AKKOORD	AFD.	PAR.	SCHAAL 1:1000	DATUM 1e UITGAVE 08.06.2015
	J. Assink			FORMAT A3	NUMMER Mast nr. 765
VAKGEBIED	TEK. SOORT	PROJECT NR.	FORMAT	NUMMER	WIJZ. NR.
			A3	1	1

2 Cultuurtechnisch onderzoek

3 Geohydrologisch onderzoek

Verantwoording

Titel: Geohydrologisch onderzoek: project: Noord – West 380 kV
Deelgebied: 1
mastnummer: 765

Projectnummer: B.02032.000377.001

Referentienummer: T206878

Revisie: 1.0

Datum: 19 oktober 2015

Auteur(s): M.J.H. Rakhorst en M.M. Houdé

Gecontroleerd door: J.B. Helder

Paraaf gecontroleerd:



Goedgekeurd door: J. Assink



Paraaf goedgekeurd:

Contact: TenneT380kVnw@arcadis.nl

In het geohydrologisch onderzoek worden twee fases onderscheiden namelijk:

- Fase 1: Beknopte analyse van effecten
- Fase 2: Uitgebreide analyse van effecten indien onderlinge beïnvloeding daar aanleiding toe geeft

Fase 1 is in dit geohydrologisch rapport in paragraaf 3.1 t/m 3.4 uitgewerkt. Indien van toepassing is fase 2 in paragraaf 3.5 en 3.6 uitgewerkt.

INHOUDSOPGAVE

3.1. Inleiding

3.2. Veld- en laboratoriumwerkzaamheden

3.3. Algemene beschrijving tracé

3.4. Bemaling

3.5. Effecten grondwater (Fase 2: indien de effecten daar aanleiding toe geven)

3.6. Uitvoeringstechnische aspecten (Fase 2: indien de effecten daar aanleiding toe geven)

3.7 Bijlagen H3

Bijlage 3-1: Locatie inclusief onderzoekspunten

Bijlage 3-2: Overzicht veldgegevens en analyseresultaten

Bijlage 3-3: Tekening: waterinformatiekaart

3.1 *Inleiding*

Doel van het geohydrologisch onderzoek is om inzicht te geven in de geohydrologische situatie op de onderhavige mastlocatie 765. Dit voor de onderbouwing van de vergunningaanvraag in het kader van de Waterwet en het op te stellen werkplan door de aannemer.

Op basis van de geohydrologische situatie is het te verwachten waterbezwaar en de grondwater- en/of stijghoogteverlaging in de omgeving tijdens de bemaling berekend. Met deze gegevens kan de benodigde vergunning in het kader van de Waterwet aangevraagd worden.

Indien de mate waarin effecten optreden niet om nadere kwantificering vraagt, wordt enkel fase 1 in deze rapportage uitgewerkt. Indien de mate waarin effecten optreden wel om nadere kwantificering vraagt, is ook fase 2 uitgewerkt. Er wordt bij het bepalen van de effecten rekening gehouden met de mogelijke invloed van bemaling van naastgelegen masten op de verlaging. Voor een mastlocatie zijn de twee naastliggende mastlocaties maatgevend voor de verlaging en de effecten.

Dit geohydrologisch onderzoek vormt daarnaast een bron van gegevens en basis voor het door de aannemer op te stellen werkplan en uitvoeringsplan van de bemaling (bemalingsplan).

Daarnaast is aandacht besteed aan de kwalitatieve aspecten, vanuit de voorgenomen lozing van bemalingswater op oppervlaktewater.

3.2 *Veld- en laboratoriumwerkzaamheden*

3.2.1 *Veldwerkzaamheden*

Ten behoeve van het geohydrologisch onderzoek zijn ter plaatse van de toekomstige bouwput de volgende veldwerkzaamheden uitgevoerd:

- 4 sonderingen tot 40 m -mv (of maximale reactiekracht van 16 ton);
- Twee boringen tot ten minste 4,0 m -mv;
- Het plaatsen van ten minste één peilbuis ter bepaling van de freatische grondwaterstand in de deklaag;
- De stijghoogte is bij plaatsing van de peilbuis bepaald. Na een wachttijd van tenminste 1 week is een tweede meting uitgevoerd;
- Het nemen van een monster van het oppervlaktewater. Niet ter plaatse van iedere mastlocatie is een monster genomen, maar wel van elk ontvangend oppervlaktewater (zie bijlage 3-3 voor de locatie van monsternamen).

De datums waarop deze veldwerkzaamheden hebben plaatsgevonden, zijn weergegeven bij de resultaten van de veldwerkzaamheden zoals weergegeven in bijlage 3-2 en 3-3.

3.2.2 *Laboratoriumwerkzaamheden*

Het grondwater in de peilbuizen en het oppervlaktewater is bemonsterd en geanalyseerd op het standaardlozingspakket (Arseen (As), Chloride (Cl), Zuurstof (O₂), Ammonium (NH₄), Stikstof (N-Kjeldahl), Fe²⁺, Fe-totaal, BZV (biologisch zuurstofverbruik), CZV (chemisch zuurstofverbruik), Sulfaat (totaal), Fosfaat (totaal), zuurgraad (pH), geleidingsvermogen (EGV), droogrest onopgeloste bestanddelen (zs)).

De resultaten van de veld- en laboratoriumwerkzaamheden zijn opgenomen in bijlage 3-2. De resultaten zijn tevens beknopt weergegeven in de als bijlage 3-3 opgenomen tekening.

3.3 *Algemene beschrijving tracé*

3.3.1 *Maaiveld*

De hoogtemetingen gedaan tijdens de veldwerkzaamheden zijn in bijlage 3-2 opgenomen. Hieruit leiden wij een gemiddelde maaiveldhoogte ter plaatse van de locatie af van 1,24 m NAP.

3.3.2 Bodemopbouw

In onderstaande paragrafen is de ondiepe bodemopbouw en geohydrologische opbouw beschreven.

3.3.2.1 Ondiepe bodemopbouw

Op basis van boringen uitgevoerd tijdens de veldwerkzaamheden bestaat de deklaag vanaf maaiveld (1,24 m NAP) tot maximale boordiepte uit klei en zand. Zandlagen komen voor op een diepte van NAP 0,5 m tot NAP -5 m en van NAP -8,5 m tot NAP -9,5 m.

3.3.2.2 Geohydrologische opbouw

De regionale bodemopbouw is weergegeven in onderstaande tabel 3.1. De gegevens uit deze tabel zijn ontleend aan www.DINOloket.nl aangevuld met de lokale locatiespecifieke gegevens zoals naar voren komt uit de sonderingen uitgevoerd in het kader van het geotechnische onderzoek (zie hoofdstuk 4) en de handboringen voor het cultuurtechnisch onderzoek (zie hoofdstuk 2). In onderstaande tabel zijn ook de geohydrologische formaties en de op basis van DINOloket en ervaring geïnterpreteerde parameters weergegeven (weerstanden en doorlatendheden).

Daarnaast is bij de handboringen per laag de waterdoorlatendheid (k-waarde) geschat voor het berekenen van de uit te voeren bemalingen (zie bijlage 1-1).

Tabel 3.1: Geohydrologische opbouw

Globale diepte (m NAP)	Samenstelling	Geohydrologische eenheid	Formatie	Doorlatendheid/weerstand
1,24 tot -14	zand, klei	deklaag	Formatie van Naaldwijk	762 dagen
-14 tot -39	zand	watervoerende laag	Formatie van Boxtel Formatie van Peelo	1 tot 10 m/d

3.3.3 Watersysteem

In onderstaande paragrafen zijn de gegevens van het oppervlaktewater en grondwater beschreven.

3.3.3.1 Oppervlaktewaterpeilen

Het peil van het oppervlaktewater is niet gemeten.

3.3.3.2 Freatisch grondwater

De Gemiddeld Hoogste Grondwaterstand (GHG) en Gemiddeld Laagste Grondwaterstand (GLG) geven de grondwaterstandsfluctuatietoneel aan. Deze kunnen in het veld terug te vinden zijn als hydromorfe profielkenmerken. Op basis van de hydromorfe profielkenmerken in boringen op de locatie is een gemiddelde GHG af te leiden van 0,40 m –mv en de GLG op 1,50 m -mv. Bij een maaiveldniveau van 1,24 m NAP komt dit overeen met een GHG van 0,84 m NAP en een GLG van -0,26 m NAP.

De in peilbuis 76501-1 met filterdiepte 1,50 tot 2,50 m -mv tijdens de veldwerkzaamheden opgenomen freatische stijghoogte is weergegeven in onderstaande tabel. De waarden ten opzichte van maaiveld zijn met de maaiveldhoogte van 1,19 m NAP bij de peilbuis (in het rapport afgerond op twee decimalen) vertaald naar een waarde ten opzichte van NAP.

Tabel 3.2: Ondiepe stijghoogte peilbuis 76501-1

Datum	Stijghoogte [m -mv]	Stijghoogte [m NAP]
03/27/2015	0,90	0,29
04/16/2015	1,23	-0,04

Stijghoogten diep grondwater

Op basis van peilbuismetingen in het freatische en in het diepe grondwater (watervoerend pakket) kan worden geconcludeerd dat een inzijgingssituatie aanwezig is.

De in peilbuis 76501a-1 met filterdiepte 5,00 tot 6,00 m -mv tijdens de veldwerkzaamheden opgenomen stijghoogte van het watervoerend pakket is weergegeven in onderstaande tabel. De waarden ten opzichte van maaiveld zijn met de maaiveldhoogte ter plaatse van de peilbuis [1,19 m NAP] vertaald naar een waarde ten opzichte van NAP.

Tabel 3.3: Diepe stijghoogte peilbuis 76501a-1

Datum	Stijghoogte [m -mv]	Stijghoogte [m NAP]
03/27/2015	0,90	0,29
04/16/2015	1,35	-0,16

3.3.3.3 Grond- en oppervlaktewaterkwaliteit

Het waterbeheer voor zowel de kwaliteit van grond- als oppervlaktewater valt onder verantwoordelijkheid van waterschap Noorderzijlvest. Of gehalten in het grondwater te hoog zijn en maatregelen nodig zijn voordat geloosd kan worden, dient in overleg met het waterschap te worden afgestemd.

De effecten op de waterkwaliteit kenmerken zich in het algemeen door verzilting, vermessing, zuurstofhuishouding, giftigheid, verkleuring, vertroebeling en bodemvorming. De parameters die hier invloed op hebben, zijn bepaald door een bemonstering en analyse van het grondwater in de peilbuizen en van het oppervlaktewater. De resultaten hiervan staan in tabel 3.4 weergegeven. Van het ondiepe grondwater zijn geen kwaliteitsgegevens beschikbaar.

Voor het lozen van grondwater is het Besluit lozing buiten inrichting van toepassing (16 maart 2011, artikel 3.2). Lozing in oppervlaktewater is toegestaan indien het gehalte onopgeloste stoffen ten hoogste 50 mg/l bedraagt en als gevolg van de lozing geen visuele verontreiniging optreedt. Dit laatste hangt over het algemeen samen met de aanwezigheid van ijzer en het zuurstofgehalte.

Ter plaatse van de lozingspunten zijn het oppervlaktewater en de waterbodem geanalyseerd. Dit is gedaan om de kwaliteit van het oppervlaktewater inzichtelijk te maken en de mate van visuele verontreiniging als gevolg van opwerveling van de waterbodem te kunnen inschatten.

In tabel 3.4 is tevens de norm voor onopgeloste bestanddelen in oppervlaktewater opgenomen. De tabel is aangevuld met indicatieve lozingsnormen voor de parameters die vanuit de zorgplicht relevant zijn voor de waterkwaliteit. Deze normen zijn echter indicatief en gebaseerd op Commissie Integraal Waterbeheer (Kleine en kortdurende lozingen Wvo, juni 2001).

Tabel 3.4: Grond- en oppervlaktewaterkwaliteit en indicatieve lozingsnormen

Parameter	Eenheid	Meetwaarde grondwater ondiep (76501-1)	Meetwaarde grondwater diep (76501a-1-1)	Meetwaarde oppervlaktewater (76501OW-1-1)	Indicatieve norm
Filterdiepte	m -mv	n.b.*	5,0 tot 6,0	n.v.t.	n.v.t.
Droogrest onopgeloste bestanddelen	mg/l	n.b.*	170,00	31,00	< 50,00
Zuurstof [O]	mg O ₂ /l	n.b.*	0,20	4,00	> 5,00
IJzer [Fe]	mg/l	n.b.*	0,48	0,59	< 5,00
Ammonium (als N)	mg N/l	n.b.*	27,00	< 0,05	< 20,00
Arseen [As]	µg/l	n.b.*	2,20	21,00	< 30,00
Chloride [Cl]	mg/l	n.b.*	4250,00	160,00	< 200,00
Fosfor [P]	mg/l	n.b.*	5,20	0,18	< 1,00
Stikstof (N; volgens Kjeldahl)	mg/l	n.b.*	29,00	1,70	< 20,00
Sulfaat (opgelost, als S)	mg S/L	n.b.*	9,30	11,00	< 100,00

*n.b. = niet beschikbaar.

De gehalten, waargenomen in peilbuis 76501a-1 met filterdiepte 5,00 tot 6,00 m -mv rond de diepte van de grondwateronttrekking, zijn representatief voor de lozing van de grondwateronttrekking.

Uit tabel 3.4 kan geconstateerd worden dat bij de lozing van het grondwater de volgende indicatieve lozingsnormen overschreden worden: droogrest onopgeloste bestanddelen (hierna zwevende stof genoemd), zuurstof, ammonium, chloride, fosfor en stikstof.

De indicatieve lozingsnorm voor zuurstof wordt overschreden en de concentratie in het ontvangende oppervlaktewater is hoger dan die in het te lozen water. Het te lozen grondwater heeft voor zwevende stof, ammonium, chloride, fosfor en stikstof een hogere waarde ten opzichte van de indicatieve lozingsnormen en ten opzichte van het ontvangende oppervlaktewater. De verwachting is dat er door de lozing een verslechtering in waterkwaliteit in het ontvangende oppervlaktewater optreedt.

Maatregelen die genomen kunnen worden om de concentratie van deze stoffen te verlagen (of verhogen bij zuurstof) zijn de volgende:

- de concentratie zuurstof kan door middel van beluchten worden verhoogd;
- de concentratie zwevende stoffen (droogrest onopgeloste bestanddelen) kan verlaagd worden door middel van een filter.

Maatregelen tegen verslechtering van de waterkwaliteit van het ontvangende oppervlaktewater (vanwege te hoge concentratie ammonium, chloride, fosfor en stikstof) worden met het waterschap besproken.

3.4 Bemaling

3.4.1 Aanlegmethode bi-pole mast

De afmeting van de bouwput bedraagt 20x40 m. De benodigde ontgravingsdiepte bedraagt 3,00 m – mv. Voor de aanleg van de mastvoet wordt met een maximale aanlegperiode en bemalingsduur van 4 weken gerekend.

3.4.2 Berekening

Bij de berekening van het waterbezwaar is rekening gehouden met de volgende uitgangs- en aandachtspunten.

3.4.2.1 Uitgangspunten

- De berekeningen zijn uitgevoerd ten opzichte van de stijghoogte in het watervoerend pakket om geen onderschatting te maken van het waterbezwaar (worstcase-scenario);
- Bij de bemaling is uitgegaan van een ontwateringsdiepte van 0,5 m beneden de putbodem;
- De onttrekkingshoeveelheden en bijbehorende verlagingen zijn berekend uitgaande van een instationair onttrekkingsdebiet. Bij een gespannen pakket is uitgegaan van een stationair onttrekkingsdebiet aangezien binnen de aangehouden bemalingsduur het maximale invloedgebiedsgebied wordt bereikt;
- Voor analytische berekeningsmethoden is een oneindig uitgestrekt homogeen pakket verondersteld. Bij een gespannen pakket is uitgegaan van een stationair onttrekkingsdebiet aangezien binnen de aangehouden bemalingsduur het maximale invloedgebiedsgebied wordt bereikt;
- In de onttrekkingshoeveelheden is geen rekening gehouden met een eventuele toename in debiet als gevolg van de nabije ligging van oppervlaktewater;
- In de berekeningen wordt rekening gehouden met de effectieve dikte van de watervoerende laag (onvolkomenheid van filters volgens Forcheimer);
- De lozing van het onttrokken grondwater kan plaatsvinden op nabij gelegen oppervlaktewater, waar ook het monster uit oppervlaktewater is genomen (zie bijlage 3-3);
- Per mastlocatie wordt met een maximale bemalingsduur van 4 weken gerekend.

3.4.2.2 Debiet en waterbezwaar

Bij de bemalingen kan sprake zijn van een freatische, een deels semi-gespannen en deels gespannen situatie van het grondwater. De formule van Theis kan worden gebruikt bij instationaire

bemaling voor deze drie situaties. Omdat deze allemaal voorkomen op dit tracé is de formule van Theis toepasbaar. Hiervoor dient wel de parameter meewerkend porievolume of specifieke berging per situatie aangepast te worden. Op de delen van het tracé waar een gespannen situatie van het grondwater aanwezig is, passen wij de formule van De Glee toe.

Theis

Voor de berekening van debieten en verlaging van de stijghoogte in freatische, een deels semi-gespannen situatie van het grondwater is gebruik gemaakt van een afgeleide van de formule van Theis (1935).

$$Q_{Theis} = \frac{s_r \cdot 4 \cdot \pi \cdot kD}{W(u)}$$

met S_r = gewenste verlaging ter hoogte van de bouwput (m)
 kD = transmissiviteit (m²/d)
 $W(u)$ = Theis Well functie (-)

Waarin u :

$$u = \frac{r^2 S}{4 \cdot kD \cdot t} \quad (-)$$

met r = straal bouwput (m)
 S = bergingscoëfficiënt (-)
 t = tijd (d)

$W(u)$: Theis well functie, die benaderd kan worden door:

$$W(u) = -0,5772 - \ln u + u - \frac{u^2}{2.2!} + \frac{u^3}{3.3!} - \frac{u^4}{4.4!} + \dots$$

De Glee

Op de delen van het tracé waar een gespannen situatie van het grondwater aanwezig is, passen wij de formule van De Glee toe.

Spanningsbemaling

De formule van De Glee kan worden gebruikt voor stationaire berekeningen in semi-gespannen aquifers. In dat geval is sprake van nalevering vanuit de aquitard of bovenliggende aquifer. De volgende randvoorwaarden:

- Aquifer is semi-gespannen;
- Aquifer en aquitard zijn oneindig uitgestrekte pakketten;
- Homogeen, isotroop en uniforme dikte van de aquifer;
- Uitgangssituatie: horizontale grondwaterspiegel;
- Constante onttrekkingshoeveelheid en stroming naar de put is stationair;
- Volkomen bron;
- Verticale stroming in aquitard;
- Verwaarloosbare verlaging in boven- (en onder-)gelegen aquifer;
- $\lambda > 3D$.

Maatgevend voor de mate van nalevering van grondwater uit een boven- (en onder)liggend pakket is de weerstand van de aquitard (deklaag) en de hoeveelheid te onttrekken water.

Formule van De Glee:

$$Q_{DeGlee} = \frac{(s \cdot 2 \cdot \pi \cdot kD)}{K_0(r/\lambda)}$$

met s = gewenste verlaging ter hoogte van de bouwput
 $K_0 (r/\lambda)$ = Besselfunctie
 r = straal van de bouwput
 λ = spreidingslengte = $\sqrt{k * D * c}$
 k = doorlatendheid
 D = dikte aquifer
 c = weerstand aquitard

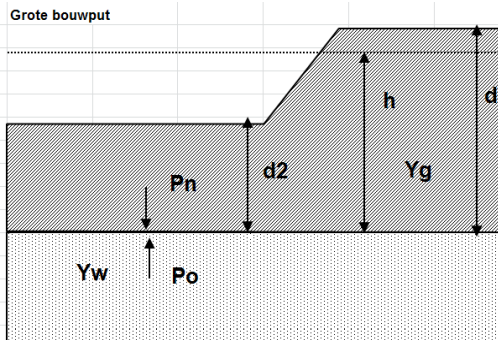
3.4.2.3 Opbarstgevaar

Indien zich onder de bouwputbodembodem een slecht doorlatende laag bevindt, bestaat er een risico dat de bouwputbodembodem, als gevolg van de waterdruk aan de onderzijde van deze laag, zal opbarsten. Het gevaar voor opbarsten wordt bepaald door de verhouding tussen de opwaartse en neerwaartse krachten, in formule:

$$V_f = P_n/P_o = d_2 * Y_g / h * Y_w$$

Waarin:

V_f veiligheidsfactor, verhouding tussen neer- en opwaartse druk (1,2);
 P_n neerwaartse druk door bovenliggende grondlagen (kN/m²);
 P_o opwaartse druk (waterspanning) (kN/m²);
 d_2 dikte van de slecht doorlatende grondlagen onder de bouwputbodembodem (m);
 Y_g gemiddeld volumegewicht van de grond inclusief poriewater (kN/m³);
 Y_w gemiddeld volumegewicht van poriewater (kN/m³);
 h stijghoogte van het grondwater in de onderliggende watervoerende laag t.o.v. de onderzijde van de slecht doorlatende laag.



Tabel 3.5: Uitgangspunten en uitkomsten van de opbarstberekening.

	uitgangspunten			Yw	aandeel bodem			Yg	evenwichtsberekening			
	d2 [m]	d [m]	h [m]		veen [10]	klei [14]	zand [18]		Pn [kN]	Po [kN]	Yf <1,2	verlaging stijghoogte [m]
mast	12,24	15,24	14,84	9,80	0,00	0,60	0,40	15,60	190,94	145,43	Nee	0,0

Voor de opbarstberekening is gebruik gemaakt van de hoogste waarde van de gemeten grondwaterstanden (freatisch) en stijghoogtes (watervoerend pakket).

Uit bovenstaande tabel volgt of er een veiligheidsfactor (Y_f) is, die al dan niet groter is dan 1,2. Aangezien hier "Nee" aangegeven is, is geen verlaging van de stijghoogte door spanningsbemaling benodigd om opbarsting van de bouwput te voorkomen,

3.4.2.4 Bandbreedteanalyse

Voor de bandbreedteanalyse is een tweetal parameters die we beschouwen:

- Bodemopbouw;
- Stijghoogten.

De gegevens van het te bemalen werk zoals bemalingsduur en afmetingen nemen wij niet mee omdat deze als uitgangspunt gezien moeten worden.

Het onttrekkingsdebiet en waterbezwaar worden voornamelijk bepaald door de doorlatendheid van de aanwezige zandlaag onder de deklaag. Op basis van de boorbeschrijvingen en ervaring hebben we een kD waarde van 37,1 m²/dag aangehouden. De doorlatendheid zou kunnen variëren tussen 0,01 m/dag en 2,5 m/dag. Bij de berekening van het debiet en waterbezwaar wordt rekening gehouden met deze spreiding.

Uitgangspunt is het worst-case scenario, daarom zijn het uiteindelijke debiet en waterbezwaar met de maximale doorlatendheid opgenomen in het rapport.

3.4.2.5 Debiet en waterbezwaar

Deklaag

Voor de bemaling van de deklaag met een verlaging ten opzichte van de GHG van 3,10 m is het totaal benodigd debiet berekend op 40,57 m³/uur. Bij een verlaging ten opzichte van de GLG van 2,00 is het totaal benodigde debiet berekend op 26,17 m³/uur.

Er is geen spanningsbemaling in het watervoerend pakket nodig.

Het totale debiet van de bemaling bedraagt bij GHG 40,57 m³/uur en bij GLG 26,17 m³/uur.

Waterbezwaar

De bemalingsduur bedraagt vier weken. Het totaal verwachte waterbezwaar in de bemalingsperiode van 4 weken bedraagt circa 27.270 m³ bij GHG en 17.590 m³ bij GLG. Het waterbezwaar overschrijdt de vergunningsplichtige hoeveelheid niet.

Een aantal zaken kan leiden tot een hoger waterbezwaar dan hier berekend is. Er kan neerslag vallen. Daarnaast moet rekening gehouden worden met het leegpompen van de bouwkuip en mogelijk leegpompen van nabijgelegen oppervlaktewater. Ook kunnen mogelijke onvoorziene situaties tot extra waterbezwaar leiden. Deze zijn niet meegenomen in de berekening van het waterbezwaar.

3.4.3 Bemalingswijze

Bij de bemalingswijze dient rekening gehouden te worden met de heterogeniteit in bodemopbouw. Het goed ontwateren van de verschillende lagen in de bodem kan door het toepassen van verticale onttrekkingfilters met lange perforatie en, al dan niet haalbuizen.

3.4.4 Verlaging grondwaterstand en invloedsgebied

3.4.4.1 Invloedsgebied freatisch pakket

In afbeelding 3.1 is de ligging van de mastlocatie en het maximale invloedsgebied weergegeven op een topografische ondergrond.

Het maximale invloedsgebied in de deklaag bedraagt 170 m, onder de slecht doorlatende laag in de watervoerende laag 0 m. Dit maximale invloedsgebied is weergegeven op kaart om een eventuele afweging te maken over het al dan niet acceptabel zijn van deze effecten.

3.4.4.2 Invloedsgebied watervoerend pakket

Tabel 3.6: Invloedsgebieden bij GHG

verlaging	afstand [m]	
	freatisch pakket	watervoerend pakket
0,05 m	170	0
0,10 m	145	0
0,20 m	120	0

	afstand [m]	
verlaging	freatisch pakket	watervoerend pakket
0,50 m	85	0
1,00 m	65	0

Het invloedsgebied overlapt met dat van de naastgelegen mast. De verlaging in het overlappende gebied is de som van de afzonderlijke verlagingen. Voor deze mastlocatie leidt dat niet tot extra risico of toename in waterbezwaar.

3.4.5 Beknopte analyse mogelijke effecten

Binnen het maximale invloedsgebied zijn de volgende objecten aanwezig: watergang zonder kering (afstand 88 m/verlaging 0,5 m) en landbouw met watergangen (zie afbeelding 3.1).

Watergang zonder kering

Langs de watergang is geen kering aanwezig, wel wordt geadviseerd om voorafgaand aan de werkzaamheden de mogelijke invloed hiervan voor de betreffende watergang te melden aan het waterschap.

Landbouw

Als gevolg van de verlaging van de grondwaterstand is niet uit te sluiten dat droogteschade optreedt aan de vegetatie van landbouwgebieden. Voorafgaand aan de werkzaamheden moet worden afgestemd met de beheerder en eigenaar.

Grondwaterbeschermingsgebieden

De locatie is niet gelegen in een waterwingebied of boringsvrije zone en dus ook niet binnen een grondwaterbeschermingsgebied.

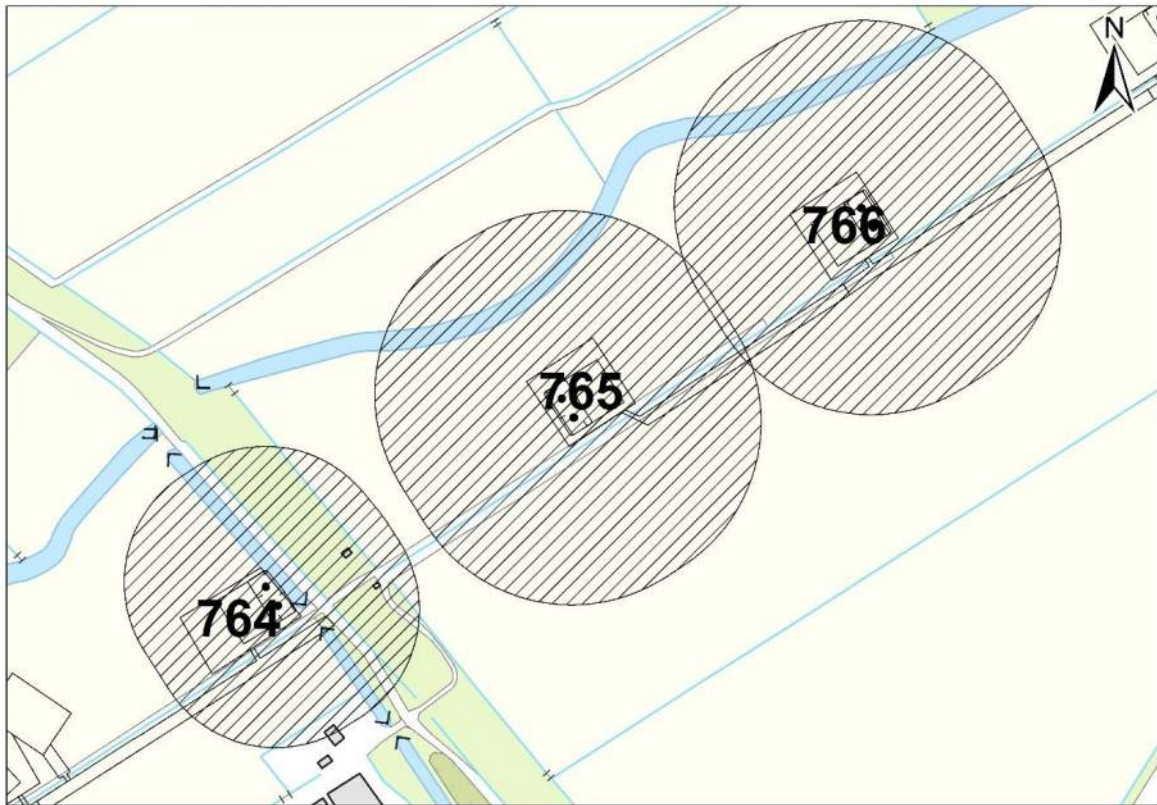
Grondwateronttrekkingen

Grondwateronttrekkingen van derden zijn op basis van het landelijk grondwaterregister en gegevens van de provincie niet aanwezig. Er is geen informatie beschikbaar over onttrekkingen die niet bij de provincie zijn geregistreerd.

Mogelijke maatregelen om het invloedsgebied te verkleinen zijn:

- Verhogen van de mastvoet;
- Toepassen van retourbemaling, in het geval van spanningsbemaling;
- Toepassen van onttrekkingsbeperkende maatregelen zoals waterdichte (beton)vloeren of biologische afbreekbare waterremmende injectievloeistof;
- Verkorten van de bemalingsduur.

Afbeelding 3.1: Ligging mastlocatie en invloedsgebied op topografische ondergrond (Bron: top10NL-Kadaster)



3.5 *Effecten grondwater*

Op basis van de aanwezige bodemopbouw is het berekende invloedsgebied op locatie 765 representatief voor de nabij gelegen mastlocaties. Aanleiding voor een uitgebreide analyse van effecten is daarom niet aanwezig. De thema's in onderstaande paragrafen 3.5 en 3.6 worden daarom niet verder uitgewerkt.

- 3.5.1 Zettingen
- 3.5.2 Droogteschade landbouw
- 3.5.3 Droogteschade natuur
- 3.5.4 Verontreinigingen
- 3.5.5 Archeologie
- 3.5.6 Grondwateronttrekkingen derden

3.6 *Uitvoeringstechnische aspecten*

- 3.6.1 Technische principes bemaling
- 3.6.2 Voorschriften, vergunningen en heffingen
- 3.6.3 Monitoring

3.7 *Samenvatting*

In tabel 3.7 is een samenvatting weergegeven van het verwachte waterbezwaar, de geadviseerde bemalingswijze en aandachtspunten.

Tabel 3.7: Samenvatting bemaling


thema	resultaat
lozing	Aandachtspunten zwevende stof, zuurstof, ammonium, chloride, fosfor en stikstof
spanningsbemaling noodzakelijk	Nee
debiet freatisch pakket	40,57 m ³ /uur
debiet watervoerend pakket/spanningsbemaling	0 m ³ /uur voor GHG
debiet totaal	40,57 m ³ /uur voor GHG
bemalingsduur	4 weken
totaal waterbezwaar	27.270 m ³
Invloedgebied deklaag	170 m
Invloedgebied watervoerend pakket	0 m
Bemalingswijze	verticale bemaling van deklaag
Potentieel effect	droogteschade

3.8 *Bijlagen H3*


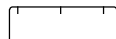






Bijlage 3-1: Locatie inclusief onderzoekspunten


Bijlage 3-2: Overzicht veldgegevens en analyseresultaten

Bijlage 3-3: Tekening: waterinformatiekaart



Verklaring

-  Werkterrein + bouwweg
-  Bouwput
-  Masten
-  Locatie sondering incl. nummer
-  Locatie boring tot 0,50 m-mv
-  Locatie boring tot 1,20 m-mv
-  Locatie boring tot 4,00 m-mv
-  Locatie boring + peilbuis



Locatie VKA versie 2.8
Bouwweg VKA versie 2.8.2

TITEL					
GEOHYDROLOGIE KAART MAST : 765					
Noord - West 380 kV					
STATUS	GETEKEND DOOR D. Dobri	AFD.	PAR.	OPDRACHTGEVER TenneT	
	GECONTROLEERD DOOR E. Aldershof	AFD.	PAR.	OMSCHRIJVING WIJZIGING	GETEKEND BIJ ARCADIS
	VOOR AKKOORD J. Assink	AFD.	PAR.	SCHAAL 1:1000	DATUM 1e UITGAVE 05.06.2015
VAKGEBIED	TEK. SOORT	PROJECT NR.	FORMAT A3	NUMMER Mast nr. 765	WIJZ. NR. 1

Bijlage 3-2 overzicht veldgegevens mast 765
Van het ondiepe grondwater zijn geen analysegegevens beschikbaar

Tabel 3.8: Veldmetingen peilbuis 76501-1

Parameter	Meetwaarde	Eenheid
Datum monstername	04/16/2015	
Filterdiepte	1,50 tot 2,50	m-mv
Zuurgraad	7,90	
Geleidbaarheid stabiel	1410,00	µS/cm
Grondwaterstand	1,23	m-mv
Temperatuur	8,30	°C

Tabel 3.9: Veldmetingen peilbuis 76501a-1

Parameter	Meetwaarde	Eenheid
Datum monstername	04/16/2015	
Filterdiepte	5,00 tot 6,00	m-mv
Zuurgraad	7,27	
Geleidbaarheid stabiel	11680	µS/cm
Grondwaterstand	1,35	cm-mv
Temperatuur	8,7	°C

Tabel 3.10: Analyse grondwater peilbuis 76501a-1-1

Parameter	Meetwaarde	Eenheid
Filterdiepte	5,00 tot 6,00	m-mv
Ammonium	35,00	mg/l
Ammonium (als N)	27,00	mg N/l
Arseen [As]	2,20	µg/l
BZV-5	85,00	mg O2/l
Chloride	4250,00	mg/l
CZV	170,00	mg/l
Droogrest onopgeloste bestanddelen	170,00	mg/l
Fosfaat (als P2O5)	12,00	mg P2O5/l
Fosfaat (als PO4)	16,00	mg PO4/l
Fosfor [P]	5,20	mg/l
IJzer [Fe]	0,48	mg/l
Stikstof (N; vlgs Kjeldahl)	29,00	mg/l
Sulfaat (als SO4)	28,00	mg SO4/l
Sulfaat (opgelost, als S)	9,30	mg S/L
Zuurstof [O]	0,20	mg O2/l

Tabel 3.11: Veldmetingen oppervlaktewater 76501OW-1

Parameter	Meetwaarde	Eenheid
Zuurgraad	7,85	
Geleidbaarheid stabiel	1360	µS/cm
Temperatuur	7,9	°C

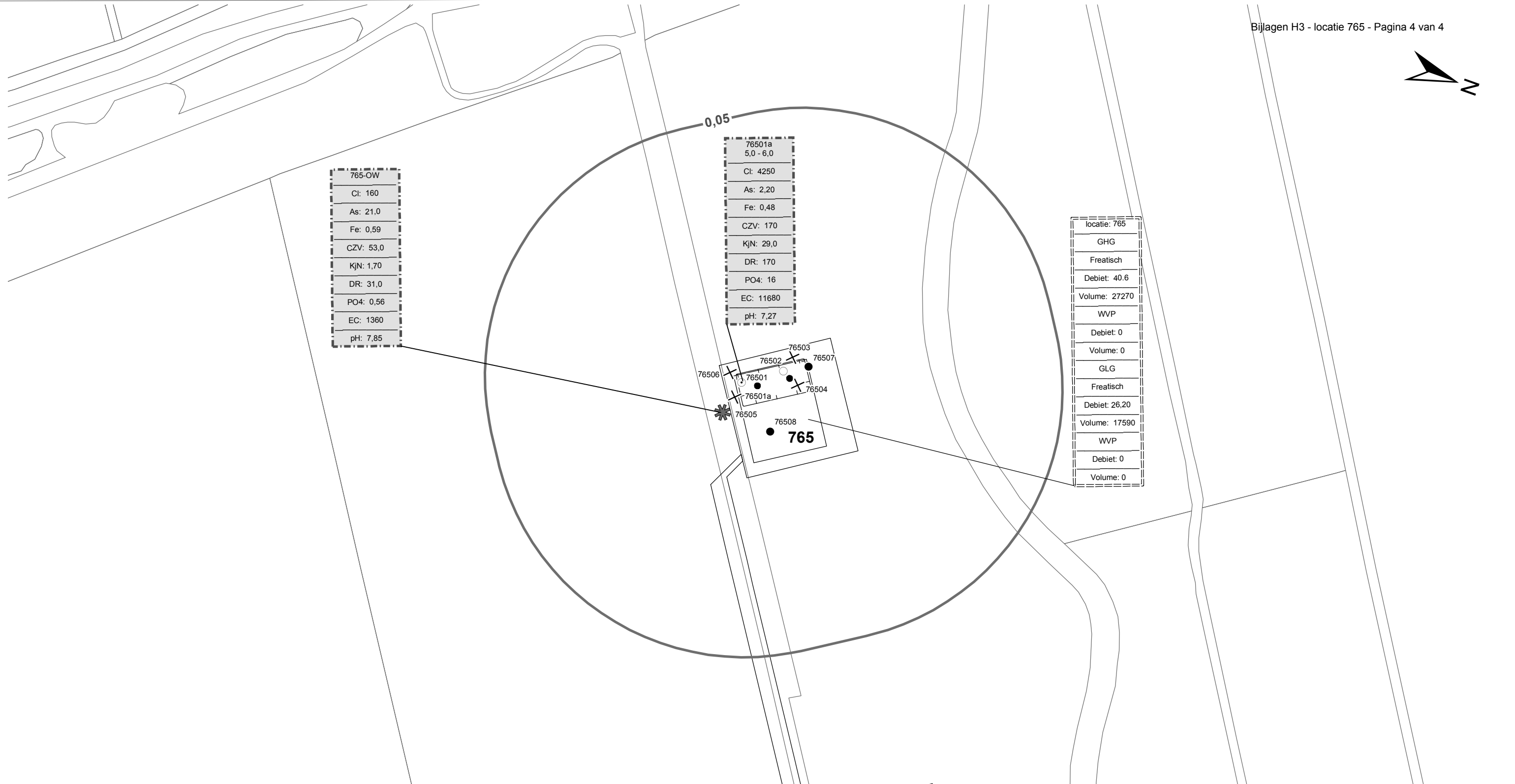
Tabel 3.12: Analyse oppervlaktewater 76501OW-1

Parameter	Meetwaarde	Eenheid
Datum monstername	04/16/2015	
Ammonium	< 0,065	mg/l
Ammonium (als N)	< 0,05	mg N/l
Arseen [As]	21,00	µg/l
BZV-5	2,60	mg O2/l

Chloride	160,00	mg/l
CZV	53,00	mg/l
Droogrest onopgeloste bestanddelen	31,00	mg/l
Fosfaat (als P ₂ O ₅)	0,42	mg P ₂ O ₅ /l
Fosfaat (als PO ₄)	0,56	mg PO ₄ /l
Fosfor [P]	0,18	mg/l
IJzer [Fe]	0,59	mg/l
Stikstof (N; vlgs Kjeldahl)	1,70	mg/l
Sulfaat (als SO ₄)	33,00	mg SO ₄ /l
Sulfaat (opgelost, als S)	11,00	mg S/L
Zuurstof [O]	4,00	mg O ₂ /l

Tabel 3.13: Maaiveldhoogten

X-coördinaat	Y-coördinaat	Maaiveldniveau in m NAP
251993.182	605292.601	1.194
251993.182	605292.601	1.194
251976.443	605316.483	1.284
252004.051	605291.381	1.168
251989.324	605282.895	1.23
251965.801	605319.16	1.226
251982.359	605328.757	1.28
252017.824	605321.379	1.275
251968.268	605331.262	1.314



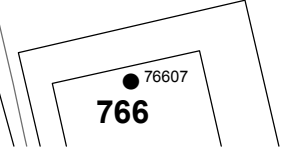
765-OW
Cl: 160
As: 21,0
Fe: 0,59
CZV: 53,0
KjN: 1,70
DR: 31,0
PO4: 0,56
EC: 1360
pH: 7,85

76501a
5,0 - 6,0
Cl: 4250
As: 2,20
Fe: 0,48
CZV: 170
KjN: 29,0
DR: 170
PO4: 16
EC: 11680
pH: 7,27

locatie: 765
GHG
Freatisch
Debiet: 40,6
Volume: 27270
WVP
Debiet: 0
Volume: 0
GLG
Freatisch
Debiet: 26,20
Volume: 17590
WVP
Debiet: 0
Volume: 0

Verklaring

	Werkterrein + bouwwegen	Verlagingscontouren (GHG)		Verlagingscontour 0,05 m freatisch	Verklaring analysesresultaten: Cl :Chloride (in mg/l) As :Arseen (in µg/l) Fe :IJzer (in mg/l) CZV :Chemisch zuurstof verbruik (in mg O ₂ /l) KjN :Stikstof volgens Kjeldahl (in mg/l) DR :Droogrest onopgeloste bestanddelen (in mg/l) PO4 :Fosfaat (mg/l) pH :Zuurgraad EC :Elektrische geleidbaarheid (µS/cm) Eenheden Krusingen en Strekkingen: Debieten (Q) (in m ³ / uur) Volumes (V) (in m ³) Afkortingen SB: Spanningsbemaling
	Bouwput		Verlagingscontour 0,05 m WVP		
	Masten	Verlagingscontouren (GLG)		Verlagingscontour 0,05 m freatisch	
	Locatie sondering incl. nummer		Verlagingscontour 0,05 m WVP		
	Locatie boring tot 0,50 m-mv	Verklaring labels		Gegevens locatie	
	Locatie boring tot 1.20 m-mv		Analyseresultaten grondwater		
	Locatie boring tot 4.00 m-mv				
	Locatie boring + peilbuis				
	Locatie oppervlaktewater monster				



TITEL					
Waterinformatiekaart mast : 765					
Noord - West 380 kV					
STATUS	GETEKEND DOOR D. Dobri	AFD.	PAR.	OPDRACHTGEVER TenneT	
	GECONTROLEERD DOOR E. Aldershof	AFD.	PAR.	OMSCHRIJVING WUZIGING	GETEKEND BIJ ARCADIS
	VOOR AKKOORD J. Assink	AFD.	PAR.	SCHAAL 1:2500	DATUM 1e UITGAVE 08.06.2015
WAKGEBIED	TEK. SOORT	PROJECT NR.	FORMAT A3	NUMMER Mast nr. 765	WUZ NR. 0

4 Grondmechanisch onderzoek

Verantwoording

Titel: Grondmechanisch onderzoek: project: Noord-West 380 kV
deelgebied 1
mastnummer 765

Projectnummer: 000.144

Referentienummer: 6012-0102-000.R765

Revisie: 1

Datum: 15-04-2015

Auteur(s): G.Hofstede
E-mail adres: b.bosman@fugro.nl

Gecontroleerd door: B. Bosman, teamleider sonderingen
Paraaf gecontroleerd: BB

Goedgekeurd door: W.H.J. van der Velden, projectleider
Paraaf goedgekeurd: WHV

Contact: B. Bosman, teamleider sonderingen

INHOUDSOPGAVE

- 4.1. Inleiding
 - 4.2. Uitzetten en waterpassen
 - 4.3. Sonderen
 - 4.4. Onderzoeksresultaten
- Bijlagen

4.1. Inleiding

Ten behoeve van het funderingsontwerp en de omgevingsvergunning voor de bouw van de mast zijn er gegevens verzameld van de bodemopbouw. De resultaten zijn in dit hoofdstuk beschreven.

Ter plaatse van de mastlocatie zijn de volgende veldwerkzaamheden uitgevoerd:

- 4 sonderingen met meting van plaatselijke wrijvingsweerstand tot 40 m -mv [of maximale reactiekracht], waarvan 1 sondering met meting van de waterspanning.

4.2. Uitzetten en waterpassen

De onderzoeklocaties zijn door Fugro GeoServices B.V. uitvoering uitgezet en gewaterpast, waarbij de locaties zijn gemeten met behulp van GPS-RTK en zijn weergegeven ten opzichte van RD/NAP. De onderzoekslocaties zijn weergegeven op de situatietekening.

De coördinaten van de onderzochte punten zijn onderaan de sondeergrafieken en in onderstaande tabel weergegeven.

	X-coördinaat	Y-coördinaat	Maaiveldniveau (NAP)
DKMP765-1	251988.7	605293.9	1.18
DKM765-2	251993.8	605297.2	1.23
DKM765-3	251976.8	605313.2	1.29
DKM765-4	251981.7	605316.2	1.28

De hoogtebepaling van de onderzoekslocaties in het terrein is uitgevoerd met als doel de bodemopbouw te refereren aan een vaste referentiehoogte. De gerapporteerde hoogtes zijn niet geschikt voor andere doeleinden dan dit onderzoek.

Voor een verklaring van de op de situatietekening gebruikte tekens en symbolen wordt verwezen naar de bijlage "Legenda Terreinproeven en Grondsoorten".

4.3. Sonderen

De sonderingen zijn uitgevoerd met de elektrische Fugro-kleefmantelconus conform norm NEN-EN-ISO 22476-1, toepassingsklasse 3. Een beschrijving van de gevolgde meet- en registratiemethode is gegeven in de bijlage "Continu Elektrisch Sonderen". De conus is voorzien van een hellingmeter. In de sondeergrafieken is de diepte gecorrigeerd voor de gemeten afwijking van de verticaal.

Op de grafieken van de sonderingen is het wrijvingsgetal weergegeven. Dit is de verhouding tussen de plaatselijke wrijvingsweerstand en de conusweerstand. Empirisch is vastgesteld dat het wrijvingsgetal een nauwe relatie heeft met de grondsoort, zodat een goede indicatie van de laagopbouw is verkregen.

De sonderingen zijn uitgewerkt met een interpretatie van het wrijvingsgetal voor identificatie van de bodemlagen. De identificatie van de bodemlagen is uitgevoerd volgens Robertson (1990), die door Fugro is aangepast aan de Nederlandse omstandigheden. Voor achtergronden en beperkingen wordt verwezen naar de bijlage "Continu Elektrisch Sonderen". De identificatie is indicatief en alleen geldig voor lagen onder de grondwaterstand. De resultaten dienen te worden geverifieerd met boringen of geologische informatie.

Op de sondeergrafiek waarop het resultaat van de meting van de waterspanning is gepresenteerd, is ook de waterspanningsindex gegeven. Dit is de verhouding tussen de waterspanning en de conusweerstand. In het algemeen kan worden gesteld dat een hoge index een minder goed water doorlatende laag weergeeft. Voor de interpretatie van de waterspanningssonderingen verwijzen wij naar de bijlage "Continu Elektrisch Sonderen".

4.4. Onderzoeksresultaten

De onderzoeksresultaten zijn opgenomen in de volgende bijlagen:

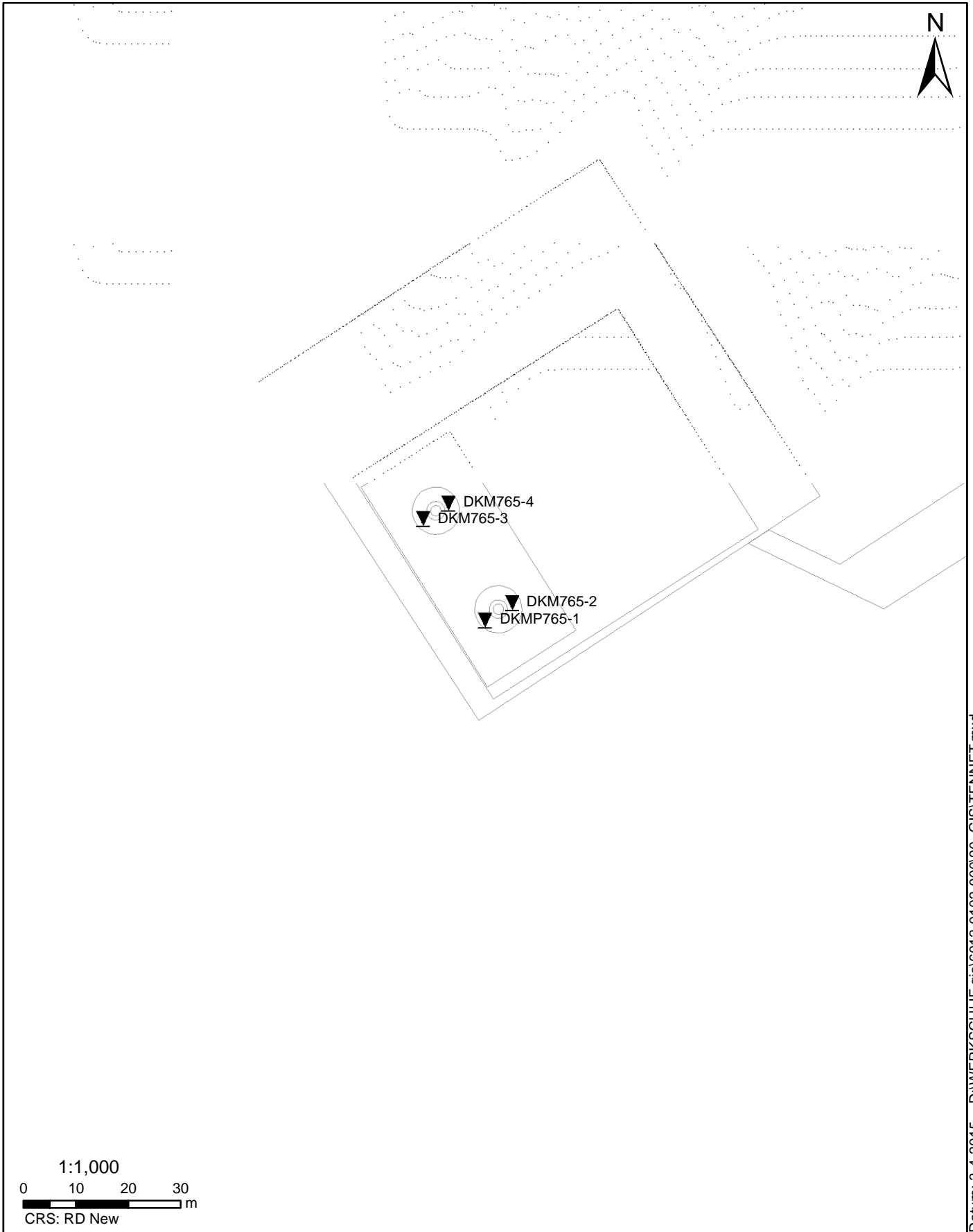
Bijlage: 6012-0102-000-765

Situatie inclusief onderzoekslocaties

Bijlage: DKMP765-1 t/m DKM765-4

Sonderingen

"Legenda Terreinproeven en Grondsoorten"
"Continu Elektrisch Sonderen"



SITUATIE

NOORD - WEST 380

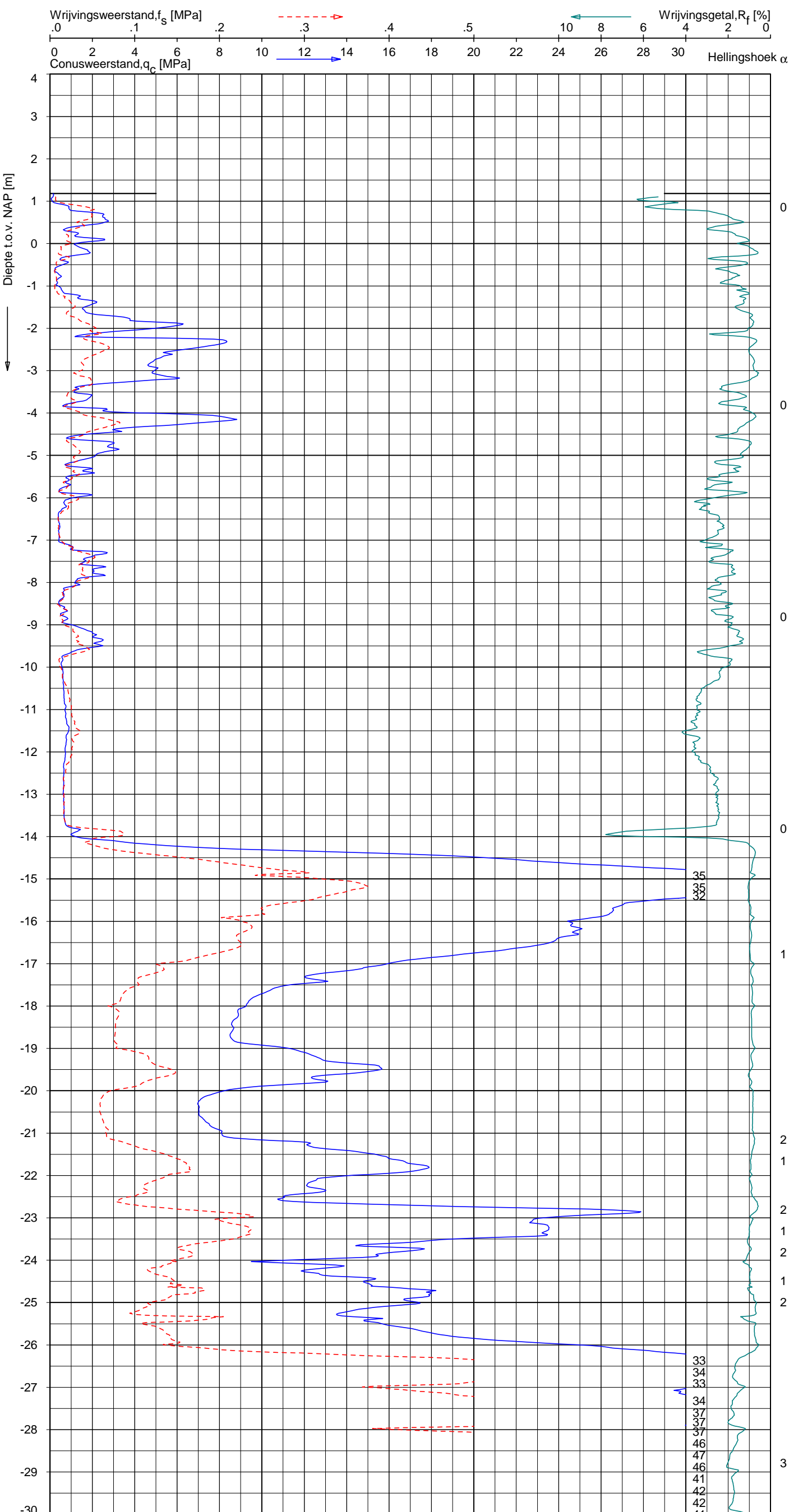
Opdr.nr.: 6012-0102-000

Bijlage : 765

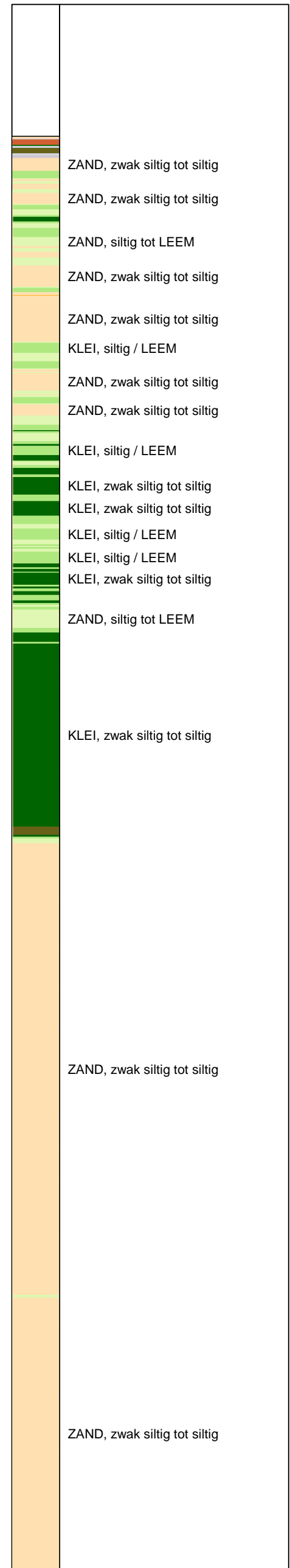
UNIPLOT 05.27.nl / QofClass-R3.cmd / 2015-04-14 11:38:39

6012-0102-000

DKMP765-1 - 1



Indicatieve bodembeschrijving
 Automatisch gegenereerd uit data van de sondering, geldig onder grondwaterpeil (Robertson 1990, NL corr.)



Opg. : AS/RSL d.d. 25-mrt-2015 Coord.: X=251988.7 m Y=605293.9 m Systeem: RD Sondering volgens norm NEN-EN-ISO 22476-1
 Get. : HOFSTEDE d.d. 14-apr-2015 MV = NAP +1.18 m Conus: CP15-CF75PA1SN2 1701-2502 Toepassingsklasse 2. Test type TE2
 Conustype: A_c = 1510 mm²; A_s = 19895mm²



SONDERING MET PLAATSELIJKE KLEEFMETING

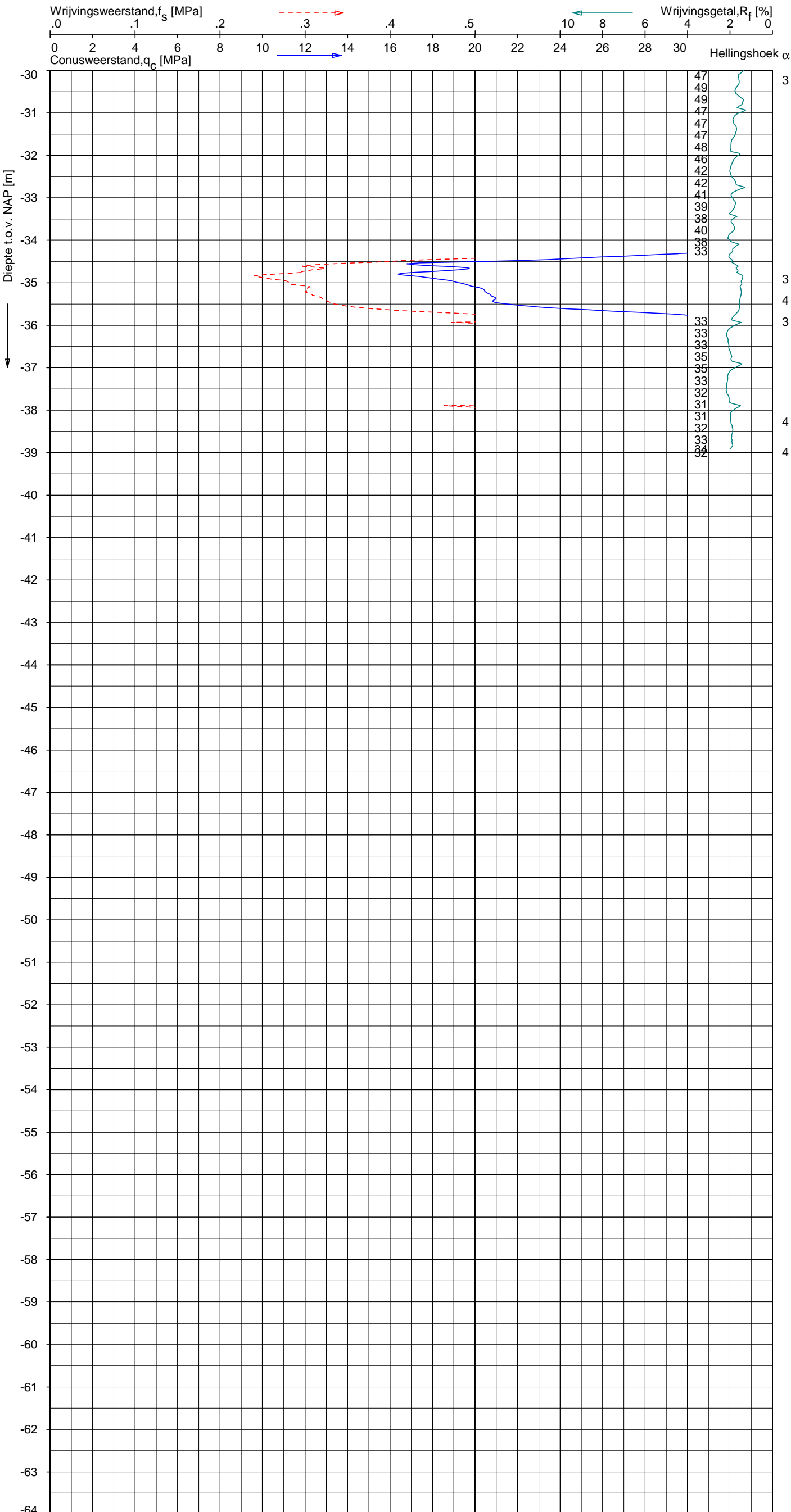
NOORD-WEST 380

Opdr. 6012-0102-000
 Sond. DKMP765-1


UNIPLOT 05.27.nl / QofClass-R3.cmd / 2015-04-14 11:38:39

6012-0102-000

DKMP765-1 - 2



Indicatieve bodembeschrijving
 Automatisch gegenereerd uit data van de sondering, geldig onder grondwaterpeil (Robertson 1990, NL corr.)



Opg. : AS/RSL d.d. 25-mrt-2015 Coord.: X=251988.7 m Y= 605293.9 m Systeem: RD Sondering volgens norm NEN-EN-ISO 22476-1
 Get. : HOFSTEDE d.d. 14-apr-2015 MV = NAP +1.18 m Conus: CP15-CF75PA1SN2 1701-2502 Toepassingsklasse 2. Test type TE2
 Conustype: $A_c = 1510 \text{ mm}^2$; $A_s = 19895 \text{ mm}^2$



SONDERING MET PLAATSELIJKE KLEEFMETING

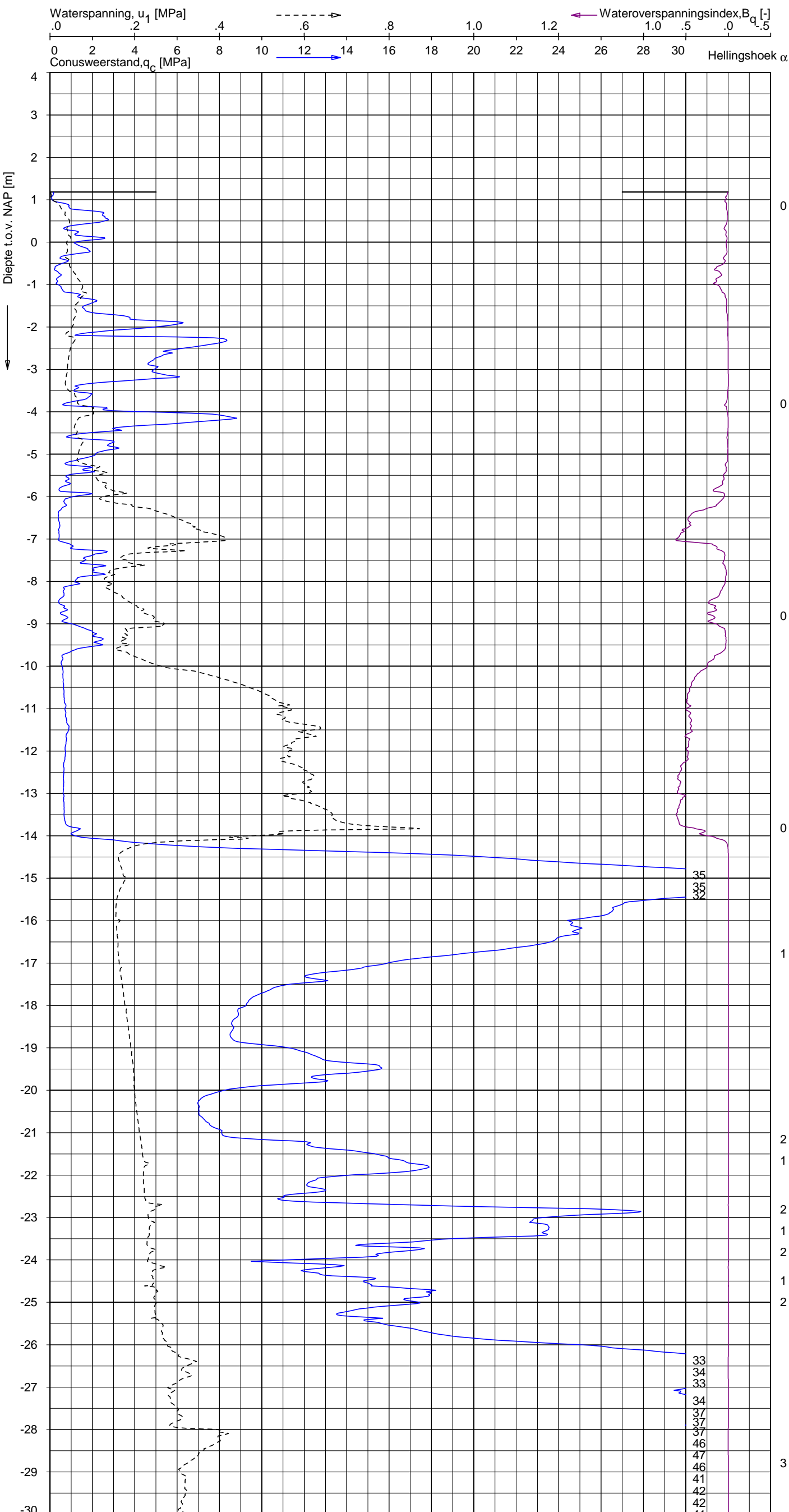
NOORD-WEST 380

Opdr. 6012-0102-000
 Sond. DKMP765-1

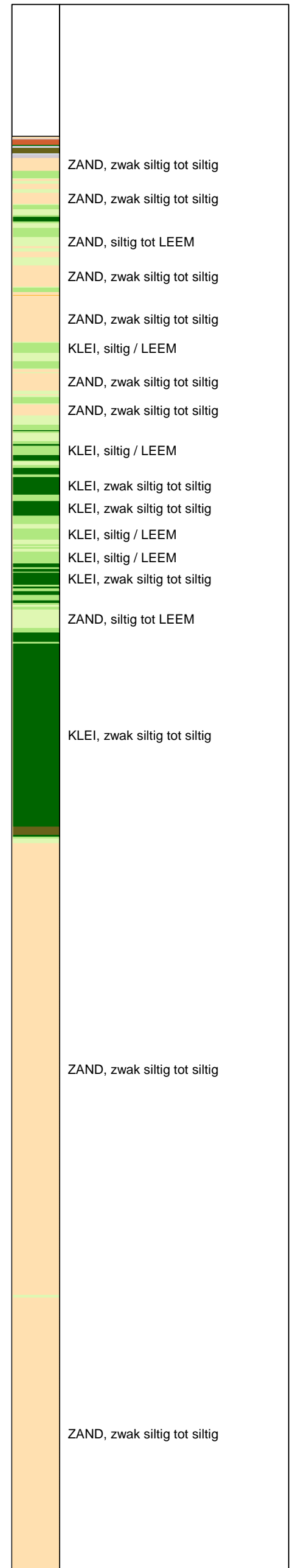
UNIPLOT 05.27.nl / QcU1Class-R3.cmd / 2015-04-14 11:44:43

6012-0102-000

DKMP765-1 - 1



Indicatieve bodembeschrijving
 Automatisch gegenereerd uit data van de sondering, geldig onder grondwaterpeil (Robertson 1990, NL corr.)



Opg.: AS/RSL d.d. 25-mrt-2015 Coord.: X=251988.7 m Y=605293.9 m Systeem: RD Sondering volgens norm NEN-EN-ISO 22476-1
 Get.: HOFSTEDE d.d. 14-apr-2015 MV = NAP +1.18 m Conus: CP15-CF75PA1SN2 1701-2502 Toepassingsklasse 2. Test type TE2
 Conustype: $A_c = 1510 \text{ mm}^2$; $A_s = 19895 \text{ mm}^2$



SONDERING MET WATERSPANNINGSMETING

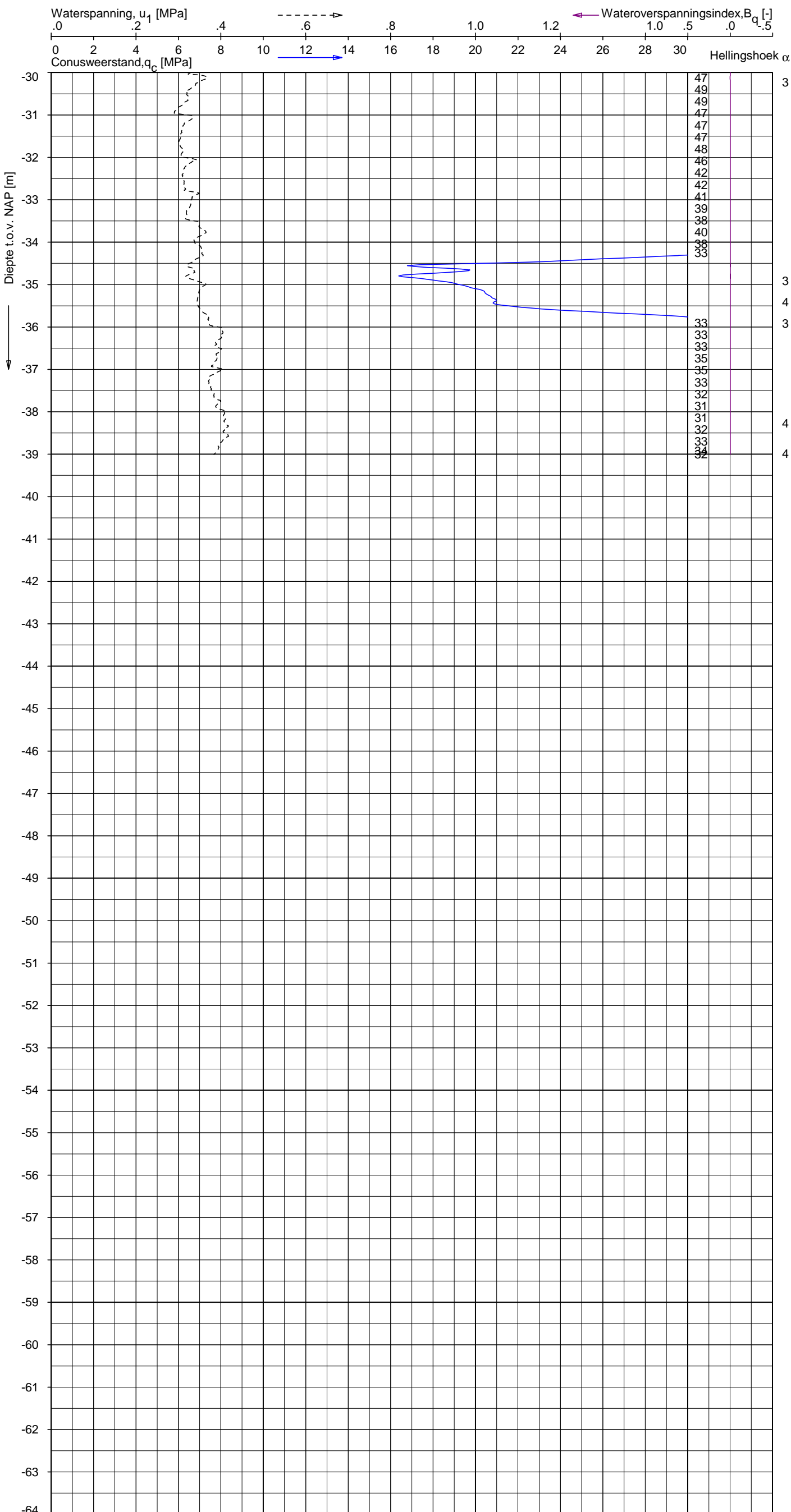
NOORD-WEST 380

Opdr. 6012-0102-000
 Sond. DKMP765-1


UNIPLOT 05.27.nl / QcU1Class-R3.cmd / 2015-04-14 11:44:44

6012-0102-000

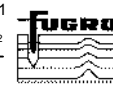
DKMP765-1 - 2



Indicatieve bodembeschrijving
 Automatisch gegenereerd uit data van de sondering, geldig onder grondwaterpeil (Robertson 1990, NL corr.)



Opg. : AS/RSL d.d. 25-mrt-2015 Coord.: X=251988.7 m Y= 605293.9 m Systeem: RD Sondering volgens norm NEN-EN-ISO 22476-1
 Get. : HOFSTEDE d.d. 14-apr-2015 MV = NAP +1.18 m Conus: CP15-CF75PA1SN2 1701-2502 Toepassingsklasse 2. Test type TE2
 Conustype: $A_c = 1510 \text{ mm}^2$; $A_s = 19895 \text{ mm}^2$



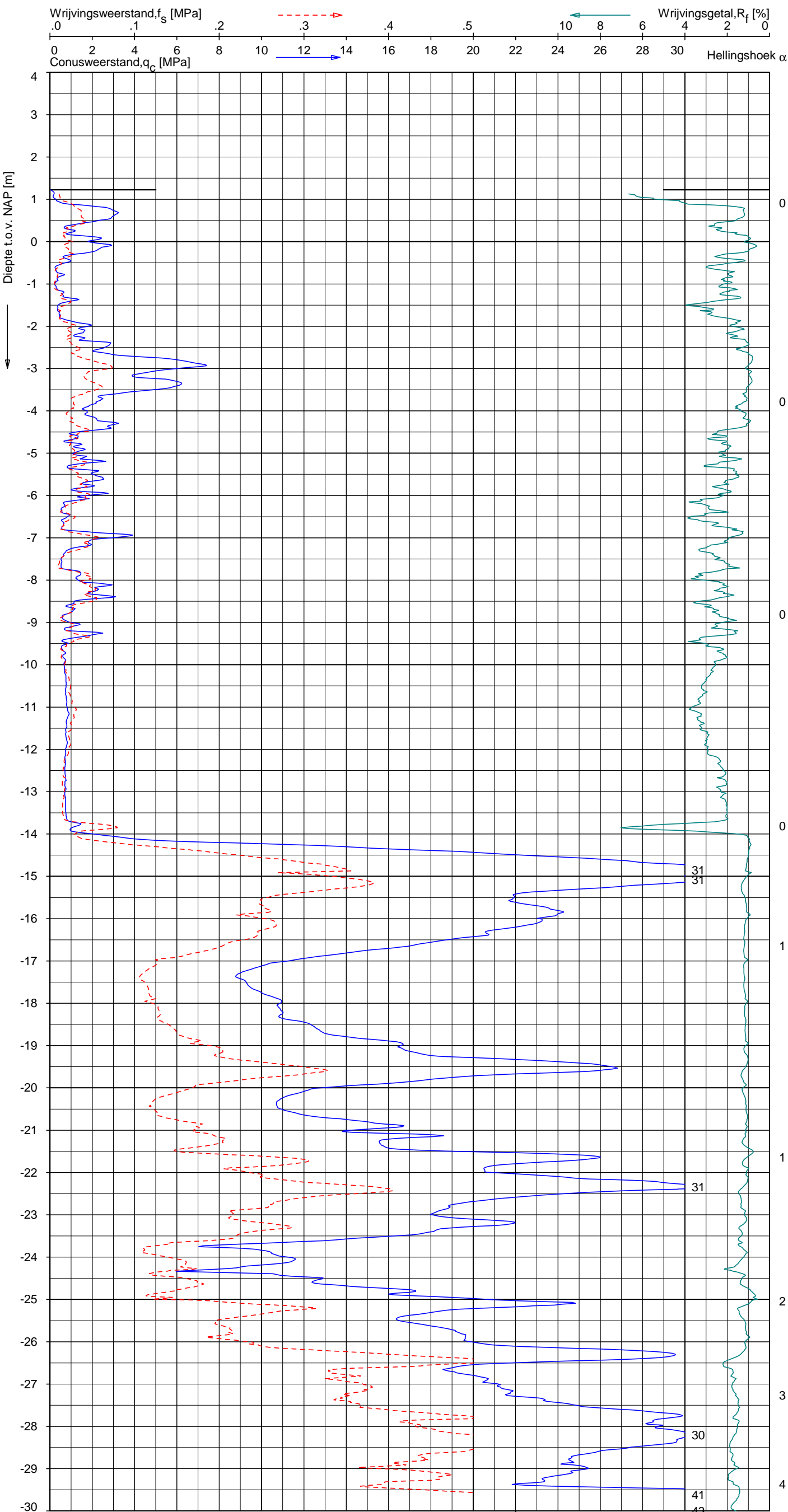
SONDERING MET WATERSPANNINGSMETING
 NOORD-WEST 380

Opdr. 6012-0102-000
 Sond. DKMP765-1

UNIPLOT 05.27.nl / QofClass-R3.cmd / 2015-04-14 11:38:42

6012-0102-000

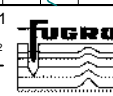
DKM765-2 - 1



Indicatieve bodembeschrijving
 Automatisch gegenereerd uit data van de sondering, geldig onder grondwaterpeil (Robertson 1990, NL corr.)



Opg. : AS/RSL d.d. 26-mrt-2015 Coord.: X=251993.8m Y=605297.2m Systeem: RD Sondering volgens norm NEN-EN-ISO 22476-1
 Get. : HOFSTEDÉ d.d. 14-apr-2015 MV = NAP +1.23m Conus: CP15-CF75SN2 1701-2113 Toepassingsklasse 2. Test type TE1
 Conustype: A_c = 1510 mm²; A_s = 19895 mm²



SONDERING MET PLAATSELIJKE KLEEFMETING

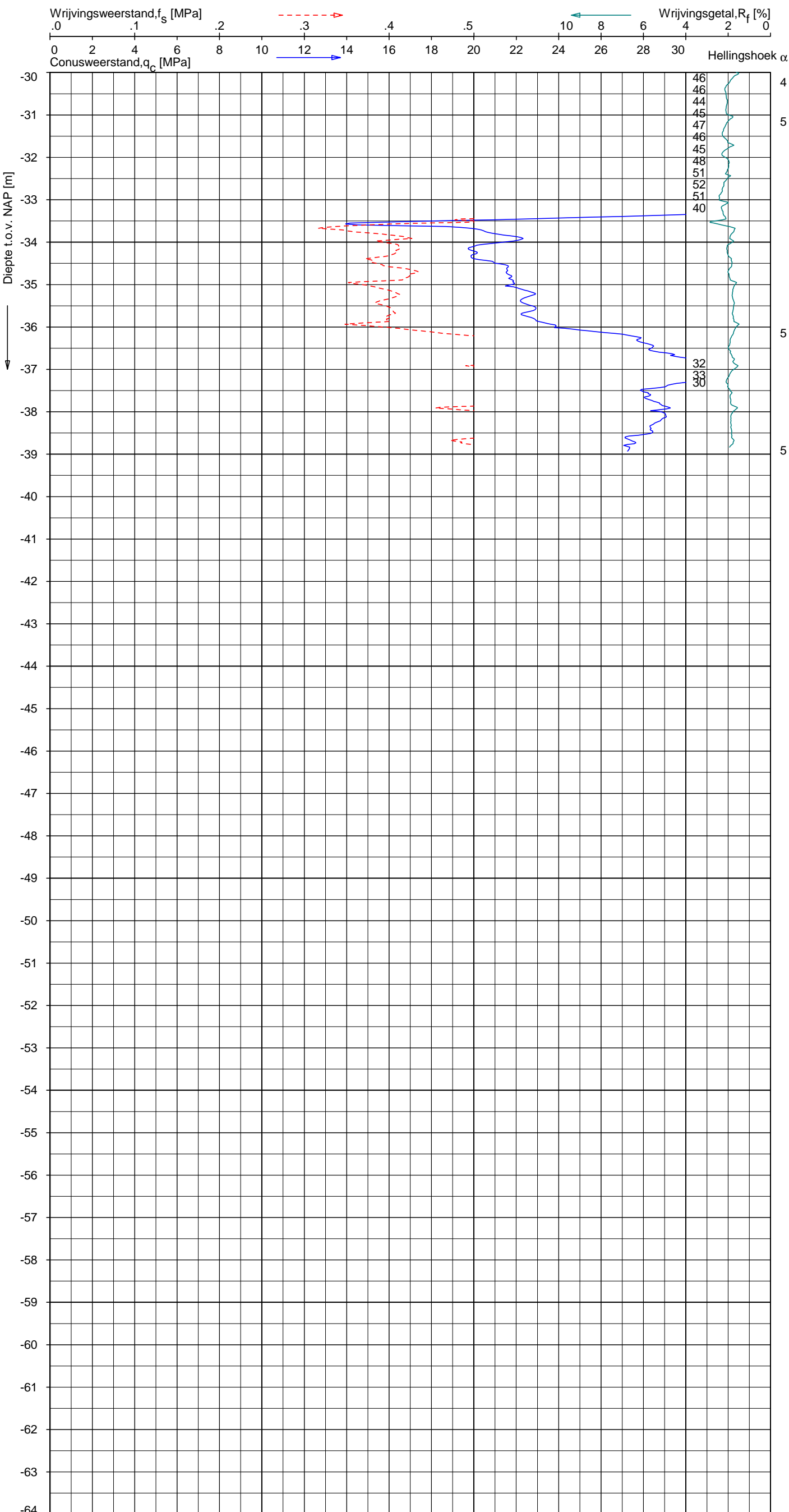
NOORD-WEST 380

Opdr. 6012-0102-000
 Sond. DKM765-2


UNIPLOT 05.27.nl / QofClass-R3.cmd / 2015-04-14 11:38:43

6012-0102-000

DKM765-2 - 2



Indicatieve bodembeschrijving
 Automatisch gegenereerd uit data van de sondering, geldig onder grondwaterpeil (Robertson 1990, NL corr.)



Opg. : AS/RSL d.d. 26-mrt-2015 Coord.: X=251993.8m Y= 605297.2m Systeem: RD Sondering volgens norm NEN-EN-ISO 22476-1
 Get. : HOFSTEDE d.d. 14-apr-2015 MV = NAP +1.23m Conus: CP15-CF75SN2 1701-2113 Toepassingsklasse 2. Test type TE1
 Conustype: A_c = 1510 mm²; A_s = 19895mm²



SONDERING MET PLAATSELIJKE KLEEFMETING

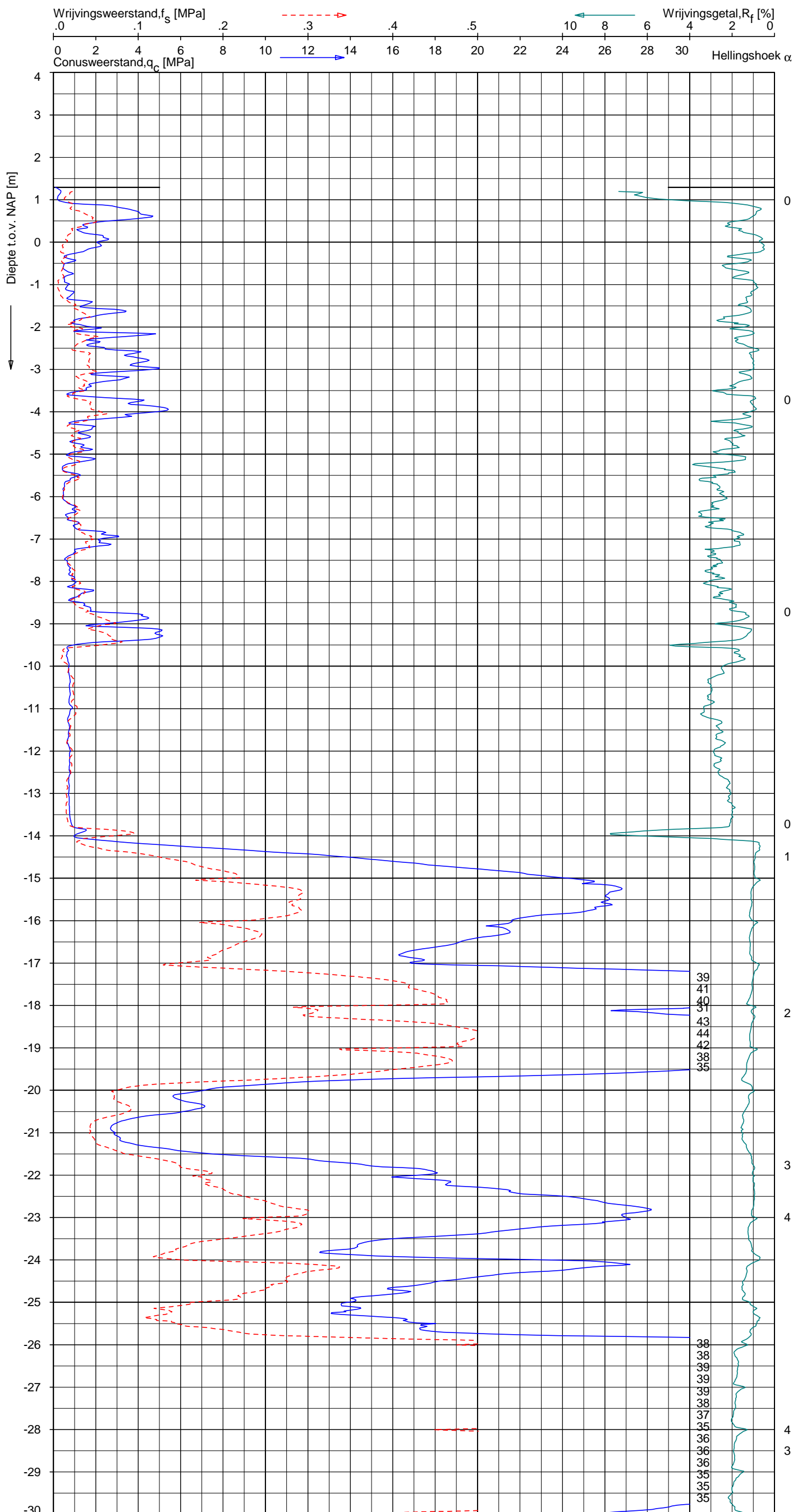
NOORD-WEST 380

Opdr. 6012-0102-000
 Sond. DKM765-2

UNIPLOT 05.27.nl / QofClass-R3.cmd / 2015-04-14 11:38:45

6012-0102-000

DKM765-3 - 1



Indicatieve bodembeschrijving
 Automatisch gegenereerd uit data van de sondering, geldig onder grondwaterpeil (Robertson 1990, NL corr.)



Opg. : AS/RSL d.d. 26-mrt-2015 Coord.: X=251976.8m Y=605313.2m Systeem: RD Sondering volgens norm NEN-EN-ISO 22476-1
 Get. : HOFSTEDÉ d.d. 14-apr-2015 MV = NAP +1.29m Conus: CP15-CF75SN2 1701-2113 Toepassingsklasse 2. Test type TE1
 Conustype: A_c = 1510 mm²; A_s = 19895mm²



SONDERING MET PLAATSELIJKE KLEEFMETING

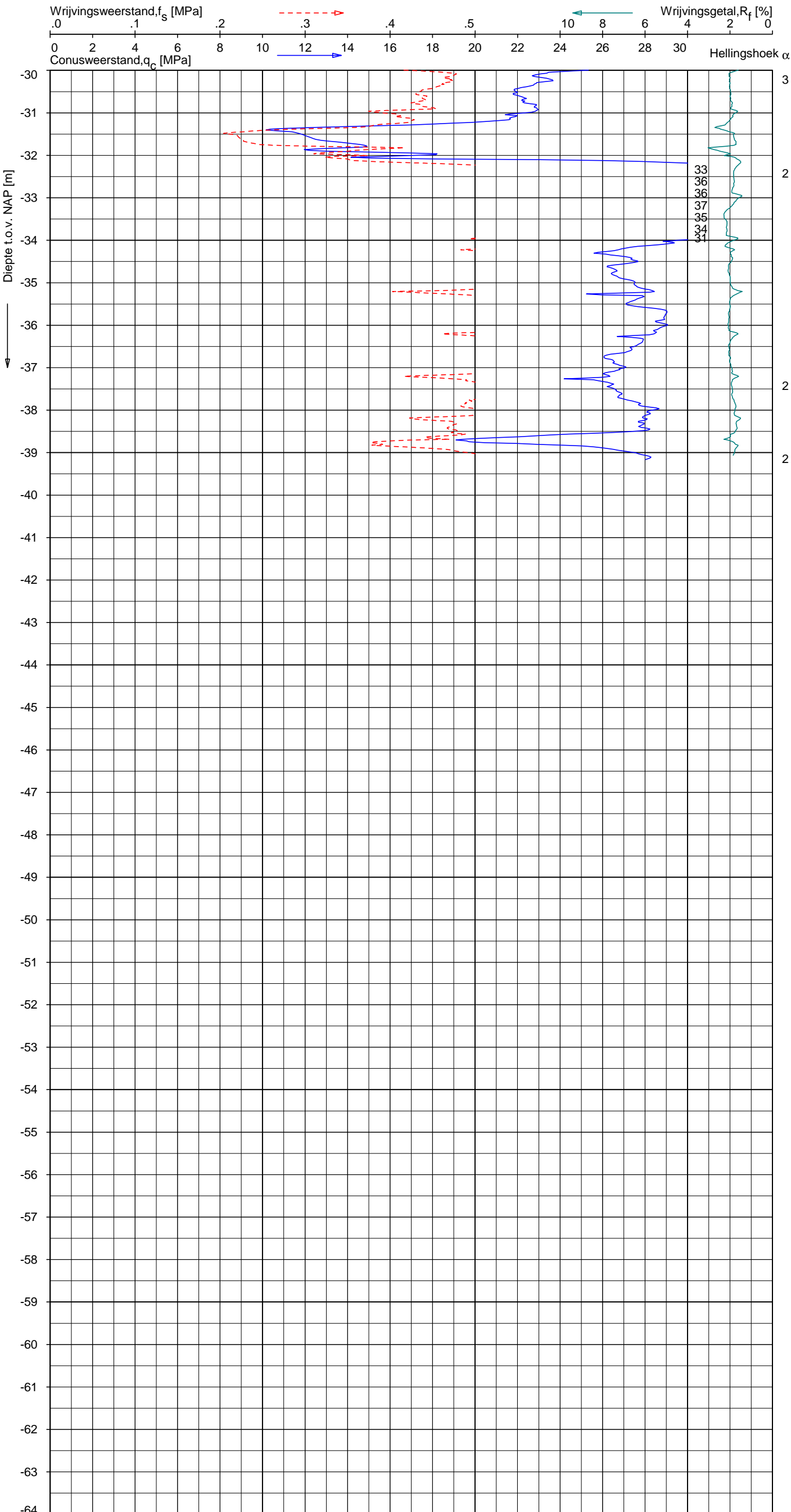
NOORD-WEST 380

Opdr. 6012-0102-000
 Sond. DKM765-3


UNIPLOT 05.27.nl / QofClass-R3.cmd / 2015-04-14 11:38:46

6012-0102-000

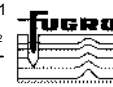
DKM765-3 - 2



Indicatieve bodembeschrijving
 Automatisch gegenereerd uit data van de sondering, geldig onder grondwaterpeil (Robertson 1990, NL corr.)



Opg. : AS/RSL d.d. 26-mrt-2015 Coord.: X=251976.8m Y=605313.2m Systeem: RD Sondering volgens norm NEN-EN-ISO 22476-1
 Get. : HOFSTEDÉ d.d. 14-apr-2015 MV = NAP +1.29m Conus: CP15-CF75SN2 1701-2113 Toepassingsklasse 2. Test type TE1
 Conustype: A_c = 1510 mm²; A_s = 19895mm²



SONDERING MET PLAATSELIJKE KLEEFMETING

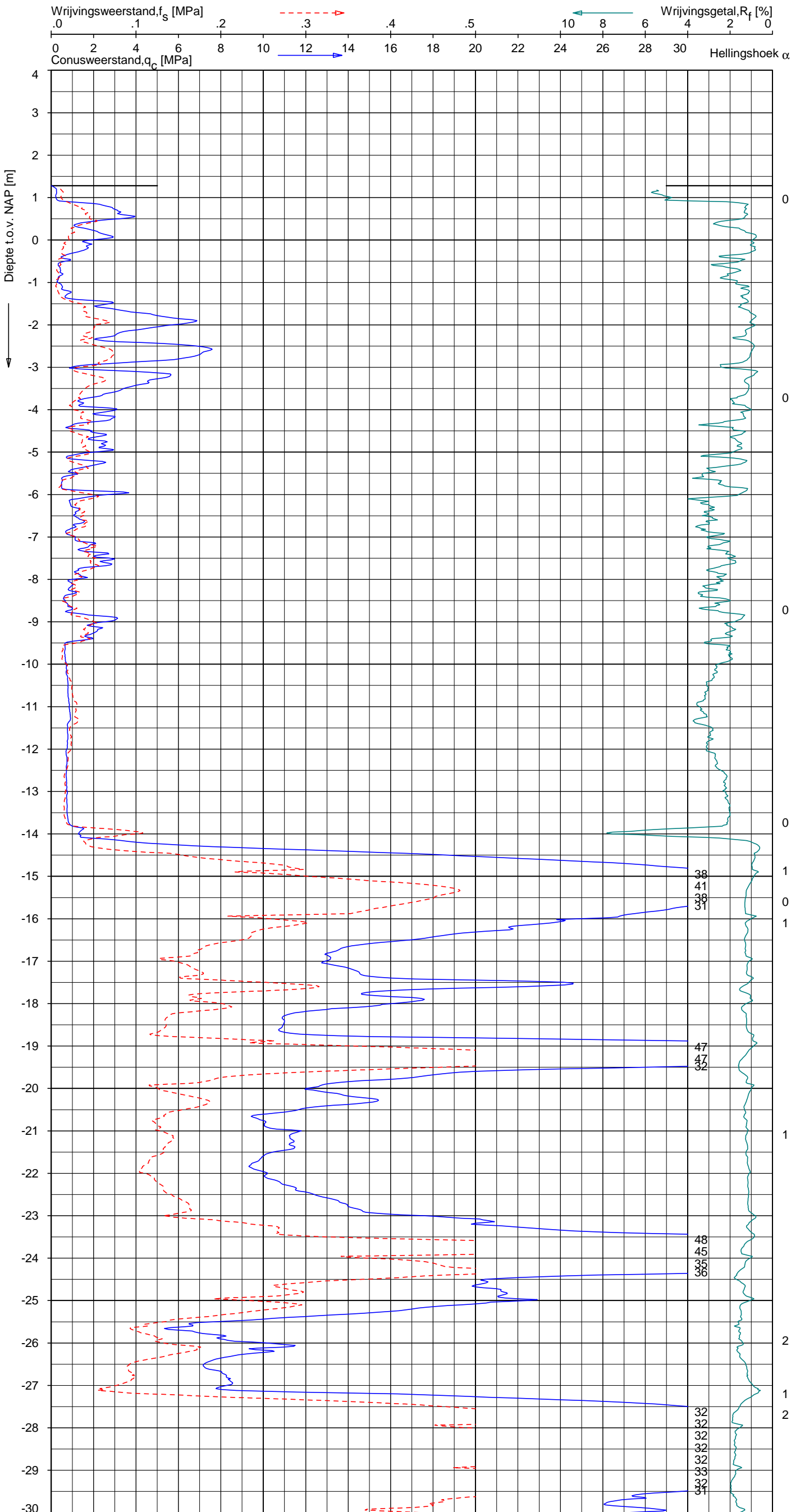
NOORD-WEST 380

Opdr. 6012-0102-000
 Sond. DKM765-3

UNIPLOT 05.27.nl / QofClass-R3.cmd / 2015-04-14 11:38:48

6012-0102-000

DKM765-4 - 1



Indicatieve bodembeschrijving
 Automatisch gegenereerd uit data van de sondering, geldig onder grondwaterpeil (Robertson 1990, NL corr.)



Opg. : AS/RSL d.d. 26-mrt-2015 Coord.: X=251981.7m Y=605316.2m Systeem: RD Sondering volgens norm NEN-EN-ISO 22476-1
 Get. : HOFSTEDÉ d.d. 14-apr-2015 MV = NAP +1.28m Conus: CP15-CF75SN2 1701-2113 Toepassingsklasse 2. Test type TE1
 Conustype: A_c = 1510 mm²; A_s = 19895 mm²



SONDERING MET PLAATSELIJKE KLEEFMETING

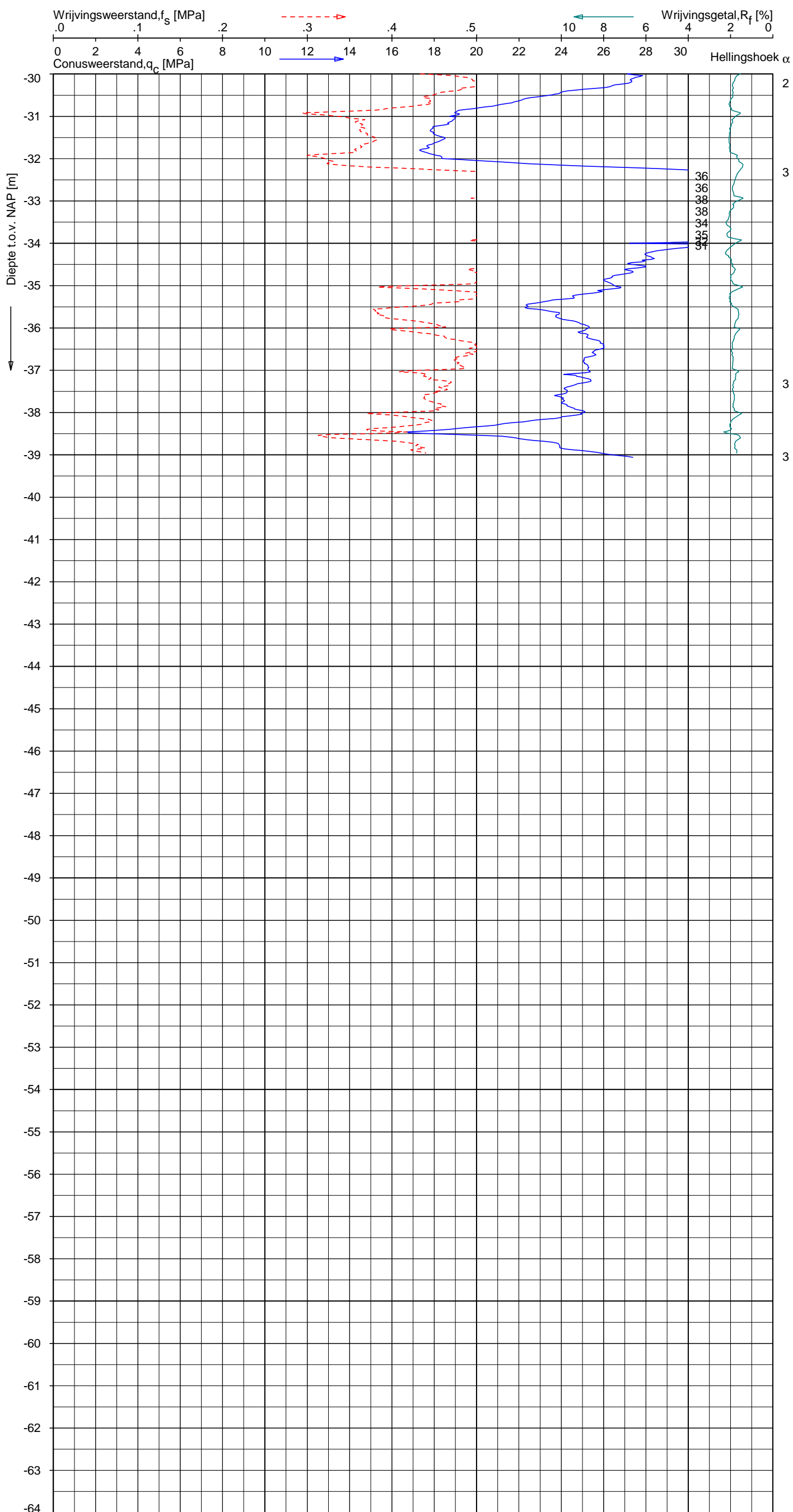
NOORD-WEST 380

Opdr. 6012-0102-000
 Sond. DKM765-4

UNIPLOT 05.27.nl / QofClass-R3.cmd / 2015-04-14 11:38:49

6012-0102-000

DKM765-4 - 2



Indicatieve bodembeschrijving
 Automatisch gegenereerd uit data van de sondering, geldig onder grondwaterpeil (Robertson 1990, NL corr.)

ZAND, zwak siltig tot siltig
ZAND, siltig tot LEEM
ZAND, siltig tot LEEM
ZAND, zwak siltig tot siltig
ZAND, zwak siltig tot siltig
ZAND, siltig tot LEEM
ZAND, zwak siltig tot siltig
ZAND, zwak siltig tot siltig
ZAND, siltig tot LEEM
ZAND, zwak siltig tot siltig
ZAND, zwak siltig tot siltig
ZAND, siltig tot LEEM
ZAND, zwak siltig tot siltig

Opg. : AS/RSL d.d. 26-mrt-2015 Coord.: X=251981.7m Y=605316.2m Systeem: RD Sondering volgens norm NEN-EN-ISO 22476-1
 Get. : HOFSTEDE d.d. 14-apr-2015 MV = NAP +1.28m Conus: CP15-CF75SN2 1701-2113 Toepassingsklasse 2. Test type TE1
 Conustype: $A_c = 1510 \text{ mm}^2$; $A_s = 19895 \text{ mm}^2$



SONDERING MET PLAATSELIJKE KLEEFMETING

NOORD-WEST 380

Opdr. 6012-0102-000
 Sond. DKM765-4

LEGENDA TERREINPROEVEN EN GRONDSOORTEN

BORINGEN / PEILBUIZEN

●	mechanische boring (B)
◐	handboring (HB)
○	niet uitgevoerde boring
◌	niet uitgevoerde handboring
●	boring met peilbuis
●	boring met peilbuis, ondiep en diep filter
●	boring met peilbuis, ondiep, middeldiep en diep filter
◌	handboring met peilbuis
⊕	hellingmeterbuis (HMB)
⌵	gedrukte peilbuis (PB) / minifilter (MF)
⊙	boring derden
⊙	boring derden met peilbuis

SONDERINGEN

▼	diep-/diepzware sondering
▽	middelzware sondering
▼	diep-/diepzware sondering met plaatselijke kleefmeting
▽	middelzware sondering met plaatselijke kleefmeting
⊕	slagsondering
▽	niet uitgevoerde sondering
⊕	waterspanningsmeter (WSM)
▽	sondering derden
▽	sondering derden met plaatselijke kleefmeting

Type sonderingen

M	middelzware sondering
D	diepsondering
DZ	diepzware sondering
S	slagsondering

Toegevoegde metingen

KM	meting van de plaatselijke kleef
P	meting van waterspanning
M	meting van de magnetische veldsterkte
G	meting van de geleidbaarheid
S	meting van de schuifgolfsnelheid (seismische meting)
T	meting van de temperatuur

LEGENDA / TERMINOLOGIE

grind

	Grind, siltig
	Grind, zwak zandig
	Grind, matig zandig
	Grind, sterk zandig
	Grind, uiterst zandig

zand

	Zand, kleilig
	Zand, zwak siltig
	Zand, matig siltig
	Zand, sterk siltig
	Zand, uiterst siltig

veen

	Veen, mineraalarm
	Veen, zwak kleilig
	Veen, sterk kleilig
	Veen, zwak zandig
	Veen, sterk zandig

klei

	Klei, zwak siltig
	Klei, matig siltig
	Klei, sterk siltig
	Klei, uiterst siltig
	Klei, zwak zandig
	Klei, matig zandig
	Klei, sterk zandig

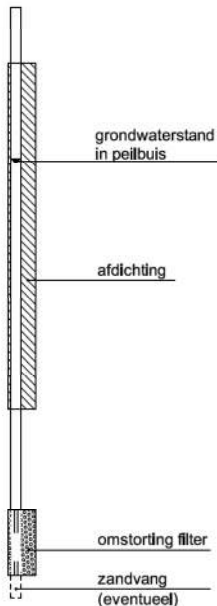
leem

	Leem, zwak zandig
	Leem, sterk zandig

Overige toevoegingen

	zwak humeus
	matig humeus
	sterk humeus
	zwak grindig
	matig grindig
	sterk grindig

Peilbuis



Monsters

	geroerd monster
	ongeroerd monster

Overig

	gemiddeld hoogste grondwaterstand
	grondwaterstand
	gemiddeld laagste grondwaterstand
	slib
	verharding / kern / asfalt
	puin

CONTINU ELEKTRISCH SONDEREN

Meettechniek

De standaard bij Fugro toegepaste conus is de “elektrische kleefmantelconus”, waarmee de conusweerstand, de plaatselijke wrijvingsweerstand en de helling gelijktijdig worden gemeten. Sinds februari 2013 is de nieuwe norm *NEN-EN-ISO 22476-1:2012/C1:2013 Geotechnisch onderzoek en beproeving - Veldproeven - Deel 1: Elektrische sondering met en zonder waterspanningsmeting* van toepassing als vervanging van NEN 5140, die is terug getrokken. In NEN 9997-1 wordt echter nog wel verwezen naar NEN 5140.

Bij het uitvoeren van een sondering conform *NEN-EN-ISO 22476-1:2012/C1:2013* wordt de puntweerstand gemeten, die moet worden overwonnen om een conus met een tophoek van 60° en een basisoppervlak van 1000 mm^2 met een constante snelheid van ca 20 mm/s in de bodem te drukken. Voor de meting van de wrijvingsweerstand is een mantel met een oppervlak van 15000 mm^2 boven de punt aangebracht. De druk op de conuspunt (conusweerstand in MPa) en de wrijving langs de kleefmantel (plaatselijke wrijvingsweerstand in MPa) worden door rekstroken in de conus continu digitaal gemeten. Volgens *NEN-EN-ISO 22476-1* mag het basisoppervlak van de conus tussen 500 en 2000 mm^2 variëren zonder dat correctiefactoren op de meetresultaten moeten worden toegepast. Fugro sonderingen worden standaard uitgevoerd met een sondeerconus met een basisoppervlak van 1500 mm^2 en een manteloppervlak van 20000 mm^2 .

Veelal wordt gebruik gemaakt van een conus met een korter cilindrisch deel boven de conuspunt dan in *NEN-EN-ISO 22476-1* vermelde 400 mm voor een standaard conus. Het cilindrische deel vanaf de conuspunt van de standaard door Fugro gebruikte conussen een lengte heeft van 230 mm in plaats van de genormeerde lengte. Onderzoek¹⁾ heeft aangetoond, dat de invloed van de lengte van deze conus op het sondeerresultaat verwaarloosbaar is, terwijl met een kortere conus met minder risico een grotere sondeerdiepte kan worden bereikt.

De meetsignalen worden digitaal naar een elektrische meeteenheid gestuurd en samen met de diepte en de tijd opgeslagen. Definitieve verwerking vindt daarna op kantoor plaats, waarbij de gemeten parameters tegen de diepte in grafiekvorm worden uitgewerkt. Door continue registratie van de gemeten conus- en wrijvingsweerstand wordt een nauwkeurig beeld van de gelaagdheid en de vastheid van de bodem verkregen.

Afwijking van de conus met de verticaal worden continu geregistreerd, waarmee bij de uitwerking de diepte wordt gecorrigeerd en zo een onjuiste diepteaanduiding als gevolg van “scheef sonderen” wordt voorkomen.

Interpretatie van de sonderingen met plaatselijke wrijvingsweerstand

Meting van zowel de conusweerstand q_c als de plaatselijke wrijvingsweerstand f_s maakt het mogelijk het wrijvingsgetal R_f te berekenen. Het wrijvingsgetal wordt gedefinieerd als het quotiënt van de plaatselijke wrijving en de op gelijke diepte gemeten conusweerstand in procenten. Hierbij wordt rekening gehouden met laagscheidingen ter hoogte van de mantel.

Het wrijvingsgetal R_f geeft samen met de conusweerstand q_c een goed beeld van de bodemopbouw *beneden* de grondwaterspiegel. In de onderstaande tabel zijn enige kenmerkende waarden van het wrijvingsgetal aangegeven. *Met nadruk dient te worden gesteld dat deze waarden slechts indicatief zijn en getoetst dienen te worden aan boringen of lokale ervaring en uitsluitend gelden voor de cilindrische elektrische conus.*

grondsoort	wrijvingsgetal in %	grondsoort	Wrijvingsgetal in %
Grind, grof zand	0,2 – 0,6	Klei	3,0 – 5,0
Zand	0,6 – 1,2	Potklei	5,0 – 7,0
Silt, leem, löss	1,2 – 4,0	Veen	5,0 – 10,0

In geroerde grond en in grond boven de grondwaterspiegel kunnen grote afwijkingen ten opzichte van de genoemde waarden voorkomen en gelden deze waarden niet.

¹⁾ Lunne en Powell, A comparison of different sized piezocones in UK clays.

CONTINU ELEKTRISCH SONDEREN

Presentatie sondeergegevens

Sonderingen kunnen worden uitgewerkt met interpretatie van het wrijvingsgetal voor identificatie van de bodemlagen. De identificatie van de bodemlagen is dan uitgevoerd volgens Robertson [1990]², die door Fugro is aangepast aan de Nederlandse omstandigheden. Bij deze interpretatie wordt uitgegaan van de genormaliseerde waarden van de conusweerstand nQ_c en wrijvingsgetal nR_f als ingangparameters.

De genormaliseerde waarden van de conusweerstand nQ_c en wrijvingsgetal nR_f worden berekend, uit de gemeten wrijvingsweerstand f_s en conusweerstand q_c , indien mogelijk gecorrigeerd voor de waterspanning en de verticale effectieve - en totale grondspanning volgens de onderstaande formules.

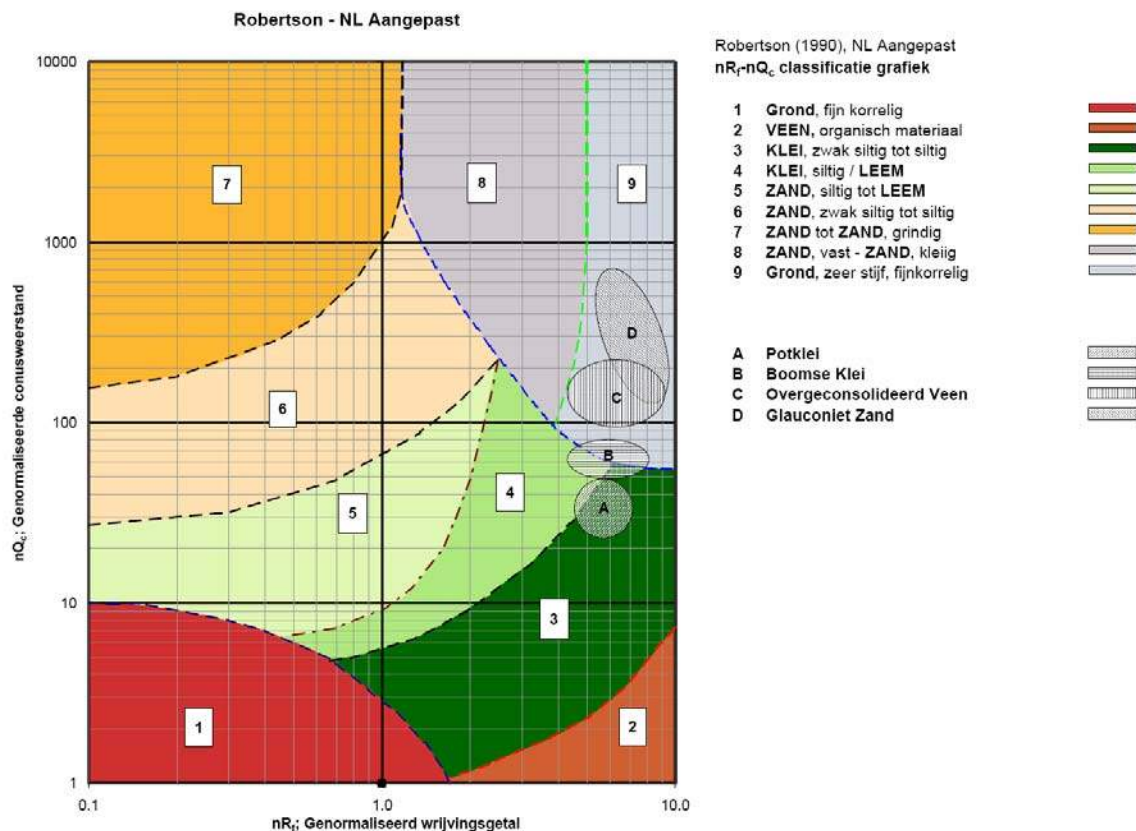
Genormaliseerde conusweerstand:
$$nQ_c = \frac{q_t - \sigma_{v0}}{\sigma'_{v0}}$$

Genormaliseerd wrijvingsgetal:
$$nR_f = \frac{100 \cdot f_s}{q_t - \sigma_{v0}}$$

In geval er geen waterspanning is gemeten, wordt voor q_t de waarde van q_c gebruikt.

Voor de grondsoorten, die specifiek zijn voor de Nederlandse ondergrond condities, zijn in de Bodem Classificatiegrafiek van Robertson [1990] twee aanpassingen gedaan om de Nederlandse situatie beter te beschrijven:

- Gebieden 4 en 5 zijn anders ingedeeld, zodat losgepakte zanden en ondiepe kleilagen beter worden geïnterpreteerd. Deze aanpassingen zijn in onderstaande figuur weergegeven.
- Bovendien is een extra voorwaarde ingebracht om Holocene veenlagen goed te kunnen classificeren. Voor $q_c < 1,5$ MPa en $R_f > 5$ % wordt de grond als veen geïdentificeerd.



Voor een aantal specifieke grondtypen, zoals bijvoorbeeld Potklei, Boomse klei, overgeconsolideerd veen en glauconiethoudend zand is tevens het classificatie gebied aangegeven. Deze stemmen niet direct overeen met de benamingen van gebieden 1 tot en met 9.

² Robertson, P.K. [1990] "Soil Classification using the cone penetration test". Canadian Geotechnical Journal, 27(1), 151-8²

CONTINU ELEKTRISCH SONDEREN

De identificatie is indicatief en alleen geldig voor lagen onder de grondwaterstand. De resultaten dienen te worden geverifieerd met boringen of geologische informatie. Uitgedroogde cohesieve toplagen geven een te hoge waarde worden voor het wrijvingsgetal, waardoor bijvoorbeeld uitgedroogde kleilagen mogelijk onterecht worden geïnterpreteerd als veenlagen. Ook is de correlatie voor de toplagen minder betrouwbaar vanwege het lage effectieve spanningsniveau in deze lagen.

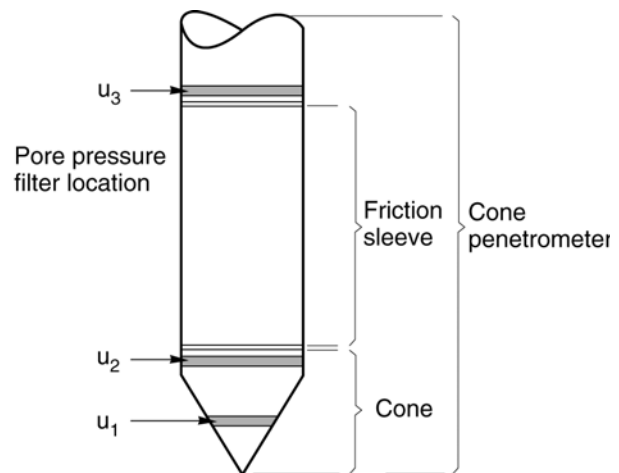
Andere conustypen

Naast de meting van conusweerstand en plaatselijke wrijving is het mogelijk extra (combinaties van) metingen uit te voeren. In onderstaand schema zijn enkele mogelijkheden aangegeven. Indien gewenst kan nadere informatie over metingen en toepassingsmogelijkheden worden verschaft.

type meting	Meetresultaten	toepassingsmogelijkheden
waterspanning	waterspanning ter plaatse van de punt	registreren waterremmende lagen indicatie stijghoogte grondwater classificatie / gelaagdheid bodem
magnetometer	Magnetische veldsterkte in 3 orthogonale richtingen (X,Y,Z)	Blindganger onderzoek, onderzoek ligging obstakels (stalen leidingen, grondankers), onderzoek paalpunt niveau / schoorstand funderingspalen, onderzoek ligging onderzijde stalen damwanden
geleidbaarheid	elektrische geleiding grond en grondwater	indicatie waterkwaliteit / zoet - zout water grens onderzoek verspreiding verontreiniging
temperatuur	temperatuurmeting op verschillende diepten	warmteoverdracht in de bodem bepaling temperatuurgradiënt
schuifgolfsnelheid (seismisch)	dynamische bodemparameters op verschillende diepten	machinefunderingen, windturbinefunderingen
versnelling	versnellingen op verschillende diepten	heitrillingen / verkeerstrillingen
MIP (membrane interface probe)	verticale verspreiding van vluchtige (gechloreerde) koolwaterstoffen	bestudering zak/drijfslagen en/of verontreinigingen met vluchtige (gechloreerde) koolwaterstoffen
ROST (rapid optical screening tool)	verticale verspreiding van (aromatische) koolwaterstoffen	bestudering zak/drijfslagen en/of verontreinigingen met (aromatische) koolwaterstoffen

Waterspanningssonderingen

Naast registratie van conusweerstand en plaatselijke wrijvingsweerstand wordt bij een groot deel van de sonderingen waterspanning geregistreerd. Een waterspanningsconus (*piëzoconus*) is voorzien van een ingebouwde druksensor, waarmee de waterdruk tijdens het sonderen wordt gemeten. Een filter voorkomt het contact van grond met de druksensor. De waterdruk kan op drie locaties in de conus worden gemeten waarbij de posities u_1 en u_2 veelvuldig voorkomen (zie figuur 1). Positie u_3 wordt zelden toegepast. Slechts een kleine hoeveelheid water ($0,2 \text{ mm}^3$) is nodig om een nauwkeurige waterdruk te meten. Het meetbereik kan worden gekozen afhankelijk van de te verwachten wateroverspanning. In stijve kleien kan deze oplopen tot meer dan 3 MPa.



Figuur 1 Principe piëzo-conus

Uitvoeringswijze

Om een juiste meting van de waterspanning te verkrijgen, dient het gehele meetsysteem volledig ontvlucht en gevuld te zijn met een weinig samendrukbare vloeistof. Om te voorkomen dat de vloeistof tijdens het sonderen in de onverzadigde lagen boven de grondwaterstand wegvloeit zijn een juiste keuze van vloeistof, het gebruik van een rubber membraam, een goede uitvoering en de poriëngrootte van het filter belangrijk.

CONTINU ELEKTRISCH SONDEREN

Indien het grondwater relatief ondiep aanwezig is, wordt bij voorkeur voorgeboord tot het niveau van de grondwaterspiegel teneinde luchttoetreding te voorkomen. Hiermee wordt ook de kans op beschadiging en in de grond achterblijven van het rubber membraan verkleind.

Interpretatie

De resultaten van de piëzo-sonderingen bestaan uit de gemeten conusweerstand (q_c), de plaatselijke wrijvingsweerstand (f_s), het wrijvingsgetal (R_f), de gemeten waterspanning (u_1 of u_2 respectievelijk in de punt en achter de punt) en de wateroverspanningindex B_q .

De resultaten van de waterspanningsmeting tijdens het sonderen vormen uit grondmechanisch en geohydrologisch oogpunt een belangrijke extra informatiebron voor de interpretatie van de bodemopbouw. Door combinatie van de meting van de conusweerstand en de waterspanning, bij voorkeur samen met de plaatselijke wrijvingsweerstand, wordt optimaal gebruik gemaakt van de sondeertechniek en kan het benodigde aanvullend grondonderzoek efficiënter worden gepland.

Bij de interpretatie speelt met name de wateroverspanning een rol, dat wil zeggen de verhoging van de waterspanning die door het indrukken van de conus ontstaan is. Dunne cohesieve laagjes in een zandpakket en dunne zandlaagjes in een kleipakket, die in de conusweerstand en de plaatselijke wrijvingsweerstand door uitmiddeling niet of slecht zichtbaar zijn, kunnen goed worden gedetecteerd aan de hand van de water(over)spanningen, die door het sonderen ontstaan. Deze laagjes kunnen van groot belang zijn voor het zettingsgedrag van funderingen en voor de verticale (on)doorlatendheid van de grond.

Verder kunnen met de piëzo-conus, met name via de u_1 -meting, sterk gelaagde structuren van zand en klei onderscheiden worden van homogene lagen hetgeen op basis van conusweerstand en plaatselijke wrijving in de meeste gevallen niet lukt. Aangetoond is dat het detectievermogen van de u_1 -meting veel hoger is dan van de u_2 -meting.

Wateroverspanningindex B_q

Met de wateroverspanningindex B_q kan een meer nauwkeurige classificatie van de grondsoort worden verkregen. Deze index is de verhouding van de wateroverspanning en de netto conusweerstand q_{net} , zijnde de gemeten conusweerstand q_c gecorrigeerd voor de waterspanning op het netto oppervlak van de sondeerconus, rekeninghoudend met de heersende effectieve verticale spanning op het betreffende niveau. De wateroverspanningindex B_q wordt als volgt berekend:

$$B_q = \beta \cdot (u_1 - u_0) / q_{net} \quad \text{of} \quad B_q = (u_2 - u_0) / q_{net}$$

waarin:

- β = factor voor de verschillende grondsoorten voor omrekening van u_1 naar u_2 ; standaard wordt hiervoor aangehouden 0,8, zijnde normaal geconsolideerde kleien (zie hierna volgende tabel);
- q_{net} = $q_t - \sigma_{v0}$ = netto conusweerstand;
- q_t = $q_c + (1-a) \cdot \{\beta \cdot (u_1 - u_0) + u_0\}$ voor een filter in de conuspunt;
- = $q_c + (1-a) \cdot u_2$ voor een filter direct achter de conuspunt;
- σ_{v0} = de verticale grondspanning; standaard wordt hierbij uitgegaan van een gemiddeld volumiek gewicht van de bodemlagen van 14 kN/m^3 en een grondwaterstand op 1 m beneden maaiveld;
- a = netto oppervlakteverhoudingscoëfficiënt van de conus i.v.m. de spleet achter de conuspunt;
- u_1 = de gemeten waterdruk bij een filterplaatsing *in* de punt;
- u_2 = de gemeten waterdruk bij een filterplaatsing *achter* de punt;
- u_0 = de hydrostatische stijghoogte; standaard wordt hiervoor in de berekening een niveau uitgegaan van 1 m beneden maaiveld.

Voor andere grondsoorten zijn de β -factoren in onderstaande tabel gegeven.

Grond gedrag	β -factor
Normaal geconsolideerde klei	0,6 - 0,8
Licht overgeconsolideerde klei	0,5 - 0,7
Sterk overgeconsolideerde klei	0 ¹⁾ - 0,3
Leem samendrukbaar	0,5 - 0,6
Leem, vast en dilatant gedrag	0 ¹⁾ - 0,2
Zand siltig, los gepakt	0,2 - 0,4

¹⁾ Bij meting van de waterspanning achter de conuspunt worden in bepaalde gevallen negatieve waterspanningen gemeten. Deze waarden geven nauwelijks een indicatie van de doorlatendheid, doch alleen over het materiaalgedrag.

CONTINU ELEKTRISCH SONDEREN

Dissipatietest

Het is ook mogelijk het sondeerproces op een bepaalde diepte tijdelijk te stoppen en de afname van de wateroverspanning (dissipatie) als functie van de tijd te registreren. Daarna kan het sondeerproces worden voortgezet.

In doorlatende gronden geeft de dissipatietest een goed beeld van de heersende hydrostatische waterspanning en daarmee van de stijghoogte. Het betreft slechts een indicatie aangezien de meetnauwkeurigheid beperkt is. Door het uitvoeren van meerdere metingen in een grondlaag en de gemiddelde waarde van de stijghoogte te bepalen kan een beduidend hogere nauwkeurigheid worden behaald. Ervaring leert dat de onnauwkeurigheid circa 0,5 m bedraagt. Voor een meer nauwkeurige bepaling en de optredende fluctuaties zijn peilbuismetingen over een langere waarnemingsperiode nodig, afhankelijk van het doel.

In slecht doorlatende, cohesieve lagen kan met behulp van de dissipatietest een indicatie van de consolidatiecoëfficiënt en daarmee van de verticale (on)doorlatendheid worden verkregen. Hierbij dient de dissipatietest te worden voortgezet totdat de wateroverspanning tenminste met 50 % is afgenomen. In de praktijk komt dat in zand overeen met circa 1/2 uur à 3/4 uur. Uit berekeningen en kwalitatieve vergelijking van de metingen wordt inzicht verkregen in het consolidatiegedrag van de grond. Voor het vaststellen van de heersende hydrostatische waterspanning in kleilagen is de dissipatietest in de meeste gevallen weinig geschikt, vanwege de benodigde lange aanpassingstijd en de onnauwkeurigheid.

Klassenindeling EN-ISO 22476-1

Voorafgaand aan de uitvoering diende een keuze te worden gemaakt binnen welke kwaliteitsklasse met bijbehorende toelaatbare meetonzekerheid het werk minimaal uitgevoerd moet worden. De klassenindeling heeft voornamelijk betrekking op de nauwkeurigheid van de gemeten parameters.

Door invoering van de Eurocode is op Europees niveau de internationale sondeernorm EN-ISO 22476-1 "Electrical cone and piezocone testing" ontwikkeld, welke de oorspronkelijke NEN 5140 heeft vervangen. De nieuwe elektrische sondeernorm **EN-ISO 22476-1** is in opzet vergelijkbaar met de oude Nederlandse norm NEN 5140 voor elektrische sonderingen. Een verschil tussen norm **EN-ISO 22476-1** met NEN 5140 is dat in de nieuwe norm de nauwkeurigheid van de meetresultaten wordt gekoppeld aan het toepassingsgebied met bijbehorend bodemkenmerken / geschiktheid voor interpretatie en afleiding van bodemparameters. Verder is de meting van de waterspanning genormeerd.

In de Europese tabel van sondeerclassen worden de sondeerclassen ingedeeld naar de toepassing van de sondering, zie onderstaande tabel.

CONTINU ELEKTRISCH SONDEREN

Toepassing Klasse	Test type	Gemeten parameter	Toegestane minimum nauwkeurigheid ^a	Maximum lengte tussen metingen	Gebruik	
					Grondsoort ^b	Interpretatie ^c
1	TE 2	Conus weerstand Mantel wrijving Waterspanning Helling Sondeerlengte	35 kPa of 5 % 5 kPa of 10 % 10kPa of 2 % 2° 0,1 m of 1%	20 mm	A	G, H
2	TE1 TE2	Conus weerstand Mantel wrijving Waterspanning Helling Sondeerlengte	100 kPa of 5 % 15 kPa of 15 % 25 kPa of 3 % 2° 0,1 m of 1 %	20 mm	A B C D	G, H* G, H G, H G, H
3	TE1 TE2	Conus weerstand Mantel wrijving Waterspanning ^d Helling Sondeerlengte	200 kPa of 5 % 25 kPa of 15 % 50 kPa of 5 % 5° 0,2 m of 2 %	50 mm	A B C D	G G, H* G, H G, H
4	TE1	Conus weerstand Mantel wrijving Sondeerlengte	500 kPa of 5 % 50 kPa of 20 % 0,2 m of 1 %	50 mm	A B C D	G* G* G* G*
NOOT 1 Richtlijnen voor gebruik van Tabel 2 zijn gegeven in bijlage F. NOOT 2 Voor uiterst slappe gronden maken soms nog hogere nauwkeurigheden noodzakelijk.						
^a De toegestane minimum nauwkeurigheid van de gemeten parameters is de grootste van de twee genoemde. De relatieve nauwkeurigheid geldt voor de gemeten waarde en niet voor het meetbereik. ^b Volgens ISO 14688-2: A Homogene gronden bestaande uit zeer slappe tot stijve kleien (en silt) ($q_c < 3$ MPa) B Gemengde bodemprofielen met slappe tot stijve kleien ($q_c \leq 3$ MPa) en matig vaste tot vaste zanden (conusweerstand $5 \text{ MPa} \leq q_c < 10 \text{ MPa}$) C Gemengde bodemprofielen met stijve kleien (conusweerstand $1,5 \text{ MPa} \leq q_c < 3 \text{ MPa}$) en zeer dichte zanden ($q_c > 20 \text{ MPa}$) D Zeer stijve tot harde kleien ($q_c \geq 3 \text{ MPa}$) en zeer vaste grove gronden ($q_c \geq 20 \text{ MPa}$) ^c G vaststelling bodemprofiel en bepaling van grondsoort met een laag niveau van onzekerheid G* indicatieve vaststelling bodemprofiel en bepaling van grondsoort met een hoog niveau van onzekerheid H interpretatie met betrekking tot ontwerp met een laag niveau van onzekerheid H* interpretatie met betrekking tot ontwerp met een hoog niveau van onzekerheid ^d Waterspanning kan alleen worden gemeten als TE2 wordt toegepast.						

Voor projecten, waarbij parameters op basis van Tabel 2.b NEN 9997-1 worden afgeleid, is een hoge nauwkeurigheidsklasse gewenst. Het is echter in een bodemgesteldheid met zowel zeer slappe grondlagen als zeer vaste zandlagen met hoge conusweerstand onmogelijk om aan de eisen van toepassing klasse 1 voldoen zoals ook blijkt uit de bovenstaande tabel. Het bij Fugro gehanteerde meetsysteem voor sonderen is bijzonder nauwkeurig door toepassing van digitale conussen, strikte kwaliteitscontroles en calibraties. In de praktijk is gebleken dat standaard Fugro sonderingen in de nieuwe norm voor het overgrote deel (>95%) in toepassingsklasse 2 vallen. Sonderingen volgens toepassingsklasse 3 in de nieuwe norm zijn vergelijkbaar met sonderingen volgens klasse 2 van de oude NEN 5140.

Toepassingklasse 1 sonderingen kunnen alleen met speciale gevoelige conussen met een beperkt meetbereik en een kleibodemprofiel met $q_c < 3$ MPa worden bereikt. In bodemprofielen waarin zowel zeer slappe lagen als zeer vaste lagen voorkomen kan de hoogste meetnauwkeurigheid van klasse 1 enigszins worden benaderd door aanvullende maatregelen en procedures. Toepassingklasse 2 sonderingen kunnen in bodemprofielen, waarin zowel zeer slappe lagen als zeer vaste lagen voorkomen, alleen worden verkregen door toepassing van digitale conussen met regelmatige calibraties, aanvullende uitvoeringsmaatregelen en kwaliteitscontroles. Toepassingklasse 1 is in deze bodem niet haalbaar. De enige praktische indicatie over de bereikte sondeerklasse is controle van calibraties en 0-puntsverlopen tussen het begin en eind van de sondering.

CONTINU ELEKTRISCH SONDEREN

In de praktijk komt het af en toe voor dat sonderingen worden uitgevoerd, waarbij door de opdrachtgever is aangegeven dat de maaiveldhoogte niet ten opzichte van een vast referentiepeil (NAP) behoeft te worden vastgelegd. Deze sonderingen voldoen derhalve op dit punt niet aan **EN-ISO 22476-1**.

Klassenindeling NEN 5140

De norm NEN 5140 ging uit van vier kwaliteitsklassen. Voorafgaand aan de uitvoering diende een keuze te worden gemaakt binnen welke kwaliteitsklasse met bijbehorende toelaatbare meetonzekerheid het werk minimaal uitgevoerd moet worden. De klassenindeling heeft voornamelijk betrekking op de nauwkeurigheid van de gemeten conusweerstand, plaatselijke wrijvingsweerstand en diepte, zoals blijkt uit de onderstaande tabel.

klasse	Meetgrootheid	toelaatbare meetonzekerheid	meetinterval
1	Conusweerstand	0,05 MPa of 3%	20 mm
	Plaatselijke wrijvingsweerstand	0,01 MPa of 10%	
	Helling	2°	
	Sondeerdiepte	0,2 m of 1 %	
2	Conusweerstand	0,25 MPa of 5%	50 mm
	Plaatselijke wrijvingsweerstand	0,05 MPa of 15%	
	Helling	2°	
	Sondeerdiepte	0,2 m of 2 %	
3	Conusweerstand	0,5 MPa of 5%	100 mm
	Plaatselijke wrijvingsweerstand	0,05 MPa of 20%	
	Helling	5°	
	Sondeerdiepte	0,2 m of 2 %	
4	Conusweerstand	0,5 MPa of 5%	100 mm
	Plaatselijke wrijvingsweerstand	0,05 MPa of 20%	
	Sondeerlengte	0,1 m of 1%	

Opmerking: De toelaatbare meetonzekerheid is de grotere waarde van de absolute meetonzekerheid en de relatieve meetonzekerheid. De relatieve meetonzekerheid geldt voor de meetwaarde en niet voor het meetbereik.

Vergelijking van de gespecificeerde nauwkeurigheden van de NEN 5140 en NEN-EN-ISO 22476-1 laat zien dat de nauwkeurigheid van de meest in NL gehanteerde sondeerklasse 2 volgens NEN 5140 iets hoger ligt dan die van de toepassingklasse 3 volgens de ISO norm.

5 Milieuhygiënisch onderzoek (verkennend bodemonderzoek)

Verantwoording

Titel: Milieuhygiënisch onderzoek: Project: Noord – West 380 kV
Deelgebied: 1
Mastnummer: 765

Projectnummer: B02032.000377.001

Referentienummer: T206878

Revisie: 1.0

Datum: 19 oktober 2015

Auteur(s): M.N.J. Meuwissen

Gecontroleerd door: J. Assink

Paraaf gecontroleerd: 

Goedgekeurd door: L.N.J.M. van der Drift

Paraaf goedgekeurd: 

Contact: TenneT380kVnw@arcadis.nl



INHOUDSOPGAVE

5.1. Inleiding

5.2. Vooronderzoek

5.3. Veld- en laboratoriumonderzoek

5.4. Resultaten veldonderzoek

5.5. Resultaten laboratoriumonderzoek

5.6. Evaluatie

5.7. Bijlagen H5

Bijlage 5-1: Tekening met situering boringen en peilbuis

Bijlage 5-2: Analysecertificaten

Bijlage 5-3: Toetsing analyseresultaten

Bijlage 5-4: Toetsingskader

Bijlage 5-5: Kwaliteitsborging

Bijlage 5-6: Veldwerkverklaring

5.1 *Inleiding*

5.1.1 *Algemeen*

De strategie voor de uitvoering van het verkennend bodemonderzoek voor de landbodem is gebaseerd op de NEN 5740, Bodem – Landbodem - Strategie voor het uitvoeren van verkennend bodemonderzoek – Onderzoek naar de milieuhygiënische kwaliteit van de bodem, uitgegeven door het Nederlands Normalisatie Instituut (NNI) januari 2009.

In verband met het ontbreken van de benodigde betredingstoestemming kon geen onderzoek worden uitgevoerd ter plaatse van de gehele bouwweg. De resultaten in onderhavige rapportage betreffen dan ook uitsluitend de mastlocatie.

5.1.2 *Aanleiding en doelstelling*

De aanleiding voor het uitvoeren van het verkennend bodemonderzoek is een bodemingreep. In verband hiermee is inzicht in de milieuhygiënische kwaliteit van de bodem (grond en grondwater) noodzakelijk.

De doelstelling van het onderzoek is het vaststellen van de milieuhygiënische bodemkwaliteit van de onderzoekslocatie. Het verkennend bodemonderzoek is bedoeld om aan te tonen of er mogelijk sprake is van verontreinigde grond.

5.1.3 *Kwaliteitsborging en onafhankelijkheid*

Voor informatie omtrent kwaliteitsborging, zie bijlage 5-5.

Voor de onafhankelijkheidsverklaring van de milieudeskundigen, zie bijlage 5-6.

5.1.4 *Opbouw van het rapport*

In het voorliggende rapport komen de volgende aspecten aan de orde:

- De resultaten van het vooronderzoek (paragraaf 5.2);
- De uitgevoerde veld- en laboratoriumwerkzaamheden (paragraaf 5.3);
- De resultaten van het veldonderzoek (paragraaf 5.4);
- De resultaten van het laboratoriumonderzoek en de interpretatie (paragraaf 5.5);
- Een evaluatie van de onderzoeksresultaten, toetsing van de gekozen onderzoekshypothese en conclusies en aanbevelingen (paragraaf 5.6).

De bijbehorende tekeningen, boorprofielen en analysecertificaten zijn als bijlage opgenomen.

5.2 *Vooronderzoek*

5.2.1 *Algemeen*

In deze paragraaf worden de resultaten van het vooronderzoek besproken. Dit resulteert in een hypothese over de mate van verdenking ten aanzien van bodemverontreiniging op de locatie.

Het vooronderzoek is uitgevoerd conform de NEN 5725 met uitzondering van de financieel/juridische aspecten. De resultaten van het vooronderzoek zijn in de volgende paragrafen weergegeven.

5.2.2 *Locatiegegevens*

Voor gedetailleerde informatie van de locatie wordt verwezen naar hoofdstuk 1.

5.2.3 *Geraadpleegde bronnen*

Bij het verzamelen van de historische gegevens zijn verschillende bronnen geraadpleegd. In tabel 5.2.1 zijn de bronnen vermeld. Bij elke bron is een toelichting opgenomen. In paragraaf 5.2.4 zijn de resultaten van het vooronderzoek toegelicht.

Tabel 5.2.1: Overzicht geraadpleegde bronnen tijdens vooronderzoek

Bron	Korte toelichting
Provincie Groningen	Bodeminformatie van de provincie: http://geoservices.provinciegroningen.nl/Flamingo/Kaarten/bodeminformatie/
Waterschap Noorderzijlvest	Telefonisch contact dhr. Bakker en dhr. Van der Klok, 13 – 14 sept 2012
Overige bronnen (archieven)	Indien bovengenoemde bronnen hiertoe aanleiding geven, zijn de archiefbezoeken uitgevoerd om aanvullende informatie te verkrijgen

5.2.4 Resultaten dossieronderzoek

Uit de beschikbare gegevens, verkregen uit bovengenoemde bronnen (tabel 5.2.1), blijkt dat ter plaatse van de mastvoet geen (water-)bodemonverontreiniging wordt verwacht. De aangetroffen informatie gaf geen aanleiding tot het uitvoeren van aanvullend (archief)onderzoek. De locatie kan derhalve beschouwd worden als onverdacht.

5.2.5 Resultaten terreininspectie

De terreininspectie is uitgevoerd door M. la Crois op 27-3-2015. Tijdens de terreininspectie zijn de volgende onderdelen aan de orde gekomen:

- Huidig terreingebruik;
- Verhardingen en vloeren;
- Boven- en ondergrondse tanks (en vul- en ontluuchtingspunten), stookplaatsen, (half)verhardingslagen, ophogingen, storthopen, dempingen en ontgravingen;
- Mogelijke asbestverdenking;
- Mogelijk gesprek met eigenaar en de resultaten hiervan.

Tijdens de terreininspectie zijn geen bijzonderheden aangetroffen.

Er zijn bij de milieukundige werkzaamheden en inspecties geen bijzonderheden waargenomen m.b.t. drainage (geen volledige drainage-inspectie uitgevoerd).

5.2.6 Bodemopbouw en geohydrologie

De regionale bodemopbouw is weergegeven in onderstaande tabel 5.2.2. De gegevens uit deze tabel zijn ontleend aan www.dinoloket.nl aangevuld met de lokale locatie specifieke gegevens zoals naar voren komt uit de sonderingen uitgevoerd in het kader van het geotechnische onderzoek (zie hoofdstuk 4) en de handboringen voor het cultuurtechnisch onderzoek (zie hoofdstuk 2).

Tabel 5.2.2: Regionale bodemopbouw

Globale diepte (m NAP)	Samenstelling	Geohydrologische eenheid	Formatie
1,24 tot -14	zand, klei	deklaag	Formatie van Naaldwijk
-14 tot -39	zand	watervoerende laag	Formatie van Boxtel Formatie van Peelo

Oppervlaktewaterpeilen

Het peil van de rond de mastlocatie gelegen oppervlaktewater is niet gemeten.

Freatisch grondwater

De Gemiddeld Hoogste Grondwaterstand (GHG) en Gemiddeld Laagste Grondwaterstand (GLG) geeft de grondwaterstandsfluctuatie zone aan. Deze kunnen in het veld terug te vinden zijn als hydromorfe profielkenmerken. Op basis van de hydromorfe profielkenmerken in boringen op de locatie is een gemiddelde GHG af te leiden van 0,40 m -mv en de GLG op 1,50 m -mv. Bij een maaiveldniveau van 1,24 m NAP komt dit overeen met een GHG van 0,84 m NAP en een GLG van -0,26 m NAP.

De in peilbuis 76501-1 met filterdiepte 1,50 tot 2,50 m -mv tijdens de veldwerkzaamheden opgenomen freatische stijghoogte is weergegeven in onderstaande tabel. De waarden ten opzichte van maaiveld zijn met de maaiveldhoogte van 1,19 m NAP bij de peilbuis vertaald naar een waarde ten opzichte van NAP.

Tabel 5.2.3: Ondiepe stijghoogte peilbuis 76501-1

Datum	Stijghoogte (m -mv)	Stijghoogte (m NAP)
03/27/2015	0,90	0,29
04/16/2015	1,23	-0,04

De locatie is niet gelegen in een waterwingebied of boringsvrije zone.

5.2.7 Resultaten voorgaande bodemonderzoeken

Er zijn geen bodemonderzoeken bekend die zijn uitgevoerd op deze locatie, of de informatie over de bodemonderzoeken resulteert niet in een gewijzigde onderzoekshypothese of -strategie.

5.2.8 Opstelling onderzoekshypothese en onderzoeksstrategie

Conform de aanpak van de NEN 5740 dient, op basis van de resultaten van het vooronderzoek een onderzoekshypothese te worden vastgesteld. De hypothese geeft het volgende aan:

- Of de bodem naar verwachting wel of niet verontreinigd is;
- De aard van de verontreinigende stoffen;
- De plaats van voorkomen van de verontreinigende stoffen;
- Of de stoffen worden verwacht in grond en/of grondwater.

De onderzoekshypothese en onderzoeksstrategie voor het verkennend bodemonderzoek is onverdacht (ONV).

In paragraaf 5.3 is de onderzoeksstrategie (boringen, peilbuizen en analyses) uitgewerkt in de vorm van een onderzoeksinspanning (veldwerk en laboratorium).

5.3 Veld- en laboratoriumonderzoek

5.3.1 Veldonderzoek

Het veldonderzoek is verricht op 27-3-2015 volgens de geldende richtlijnen. Het veldwerk heeft bestaan uit de volgende werkzaamheden:

- Het uitvoeren van een terreininspectie;
- Het uitvoeren van 6 handboringen;
- Het zintuiglijk beoordelen van het bij de boringen vrijkomende bodemmateriaal op bodemkundige eigenschappen en op eventueel aanwezige verontreinigingskenmerken, inclusief eventuele asbestverdachte materialen;
- Het nemen van monsters van het bij de boringen vrijkomende bodemmateriaal. De monstertrajecten zijn weergegeven aan de rechterzijde van de boorprofielen in bijlage 1-1;
- Het plaatsen van een peilbuis met een filterlengte van 1,0 m in een van de diepere boorgaten en opnemen grondwaterstand;
- Het doorpompen van de peilbuis direct na plaatsing hiervan.

Onderstaande werkzaamheden zijn op 16-4-2015 verricht:

- Het opnemen van de grondwaterstand in de peilbuis;
- Het verrichten van veldmetingen: bepalen van de zuurgraad (pH) en het elektrisch geleidingsvermogen (Ec) van het grondwater;
- Het nemen van grondwatermonsters uit de peilbuis.

5.3.2 Laboratoriumonderzoek

Een overzicht van het aantal en van de verrichte laboratoriumanalyses is weergegeven in tabel 5.3.1 en 5.3.2.

Tabel 5.3.1: Overzicht veld- en laboratoriumonderzoek verkennend bodemonderzoek

Onderzoeks-Strategie	Aantal boringen en peilbuizen			Aantal en soort analyses			
	0,5 m -mv	4,0 m -mv	6,0 m -mv met peilbuis	Grond		Grondwater	
ONV	4	1	1	2	Standaardpakket grond incl. lutum en organische stof	1	Standaardpakket grondwater

* In de boorprofielen zijn nog 2 boringen opgenomen (boring 76507 en 765508). Deze boringen maken geen deel uit van het milieukundig bodemonderzoek, maar horen bij het civieltechnische en geohydrologisch onderzoek.

Voor de toegepaste methoden bij het laboratoriumonderzoek wordt verwezen naar bijlage 5-2.

5.3.3 Afwijkingen van de onderzoeksstrategie

Er zijn geen afwijkingen geweest van de onderzoeksstrategie.

5.4 Resultaten veldonderzoek

5.4.1 Bodemopbouw en grondwatergegevens

De resultaten van de bodemkundige beoordeling van de boringen zijn in bijlage 1-1 in de vorm van boorprofielen weergegeven. Op basis van deze boorprofielen kan de bodemopbouw als volgt worden beschreven.

- Vanaf maaiveld tot circa 0,3 á 0,5 m -mv bevindt zich sterk siltige klei;
- Vanaf 0,3 á 0,5 m -mv tot 6,0 m -mv (is maximale boordiepte) is zeer fijn zand aangetroffen.

In onderstaande tabel zijn de resultaten van de veldmetingen van het grondwater weergegeven.

Tabel 5.4.1: Resultaten veldmetingen grondwater

Peilbuis	Filterstelling (m -mv)	Grondwaterstand (m -mv)	pH (-)	Ec ($\mu\text{S/cm}$)
76501-1	1,5 – 2,5	1,23	7,9	1410

5.4.2 Zintuiglijke waarnemingen

Tijdens het veldwerk zijn er zintuiglijk geen waarnemingen gedaan die duiden op een verontreiniging.

5.4.3 Monsterselectie

De selectie van de te analyseren grondmonsters, zoals genoemd in onderstaande tabel, heeft plaatsgevonden op basis van de in de voorgaande paragrafen genoemde resultaten van het veldonderzoek.

De monsters zijn dusdanig geselecteerd dat, na uitvoering van de analyses, een zo representatief mogelijk beeld verkregen wordt van de milieuhygiënische kwaliteit van boven- en ondergrond. Voor de situering van de boringen en peilbuis wordt verwezen naar bijlage 5-1.

Tabel 5.4.2: Monsterselectie

Monstercode	Monstertraject (m -mv)	Boringnummers	Analysepakket
MMbg01	0,0 – 0,5	76501-1, 76502-1, 76503-1, 76504-1, 76505-1, 76506-1	Standaardpakket grond incl. lutum en organische stof
MMog01	0,4 – 2,1	76501-2, 76501-3, 76501-4, 76502-2, 76502-3, 76502-4	Standaardpakket grond incl. lutum en organische stof

5.5 Resultaten laboratoriumonderzoek

5.5.1 Analyseresultaten

De analysecertificaten met de resultaten van het laboratoriumonderzoek en een toelichting op de toegepaste analysemethoden zijn weergegeven in bijlage 5-2. In bijlage 5-3 zijn de getoetste analyseresultaten weergegeven.

5.5.2 Toetsingskader

Zie bijlage 5-4.

5.5.3 Overschrijdingen

Uit de toetsing van de gemeten waarden blijkt dat in het grondwatermonster gehalten boven de toetsingswaarden zijn aangetroffen. Overschrijdingen zijn weergegeven in tabel 5.5.1 en 5.5.2 (grond) en tabel 5.5.3 (grondwater).

Tabel 5.5.1: Overschrijdingen van de toetsingswaarden grondmonsters (Circulaire bodemsanering)

Monster	Monstertraject (m -mv)	Boringnummers	Mate van verontreiniging		
			> AW	>T	> I
MMbg01	0,0 – 0,5	76501-1, 76502-1, 76503-1, 76504-1, 76505-1, 76506-1	-	-	-
MMog01	0,4 – 2,1	76501-2, 76501-3, 76501-4, 76502-2, 76502-3, 76502-4	-	-	-

> AW : overschrijding van de Achtergrondwaarde

> T : overschrijding van de Tussenwaarde

> I : overschrijding van de Interventiewaarde

- : geen overschrijding

Tabel 5.5.2: Overschrijdingen van de toetsingswaarden grondmonsters (Besluit bodemkwaliteit)

Monster	Monstertraject (m -mv)	Boringnummers	Bodemkwaliteitsklasse generiek beleid			
			> AW	> MWw	>MWi	Oordeel*
MMbg01	0,0 – 0,5	76501-1, 76502-1, 76503-1, 76504-1, 76505-1, 76506-1	-	-	-	Achtergrondwaarde
MMog01	0,4 – 2,1	76501-2, 76501-3, 76501-4, 76502-2, 76502-3, 76502-4	-	-	-	Achtergrondwaarde

> AW : overschrijding van de Achtergrondwaarde

> MWw : overschrijding van de maximale waarde Wonen

> MWi : overschrijding van de maximale waarde Industrie

- : geen overschrijding

* : het betreft hier een indicatief oordeel van de af te voeren grond

Tabel 5.5.3: Overschrijdingen van toetsingswaarden grondwatermonsters (Circulaire bodemsanering)

Peilbuis	Filterstelling (m -mv)	Mate van verontreiniging		
		> S	> T	> I
76501-1	1,5 – 2,5	Barium, zink	Lood	-

> S : overschrijding van de Streefwaarde

> T : overschrijding van de Tussenwaarde

> I : overschrijding van de Interventiewaarde

- : geen overschrijding

Conclusie

In de grond zijn geen verontreinigingen aangetoond. In het grondwater is een matig verhoging van de parameters lood en een lichte verhoging van de parameters barium en zink aangetoond.

5.6 Evaluatie

5.6.1 Algemeen

In dit hoofdstuk vindt de evaluatie plaats van de resultaten van het veld- en laboratoriumonderzoek. Op basis hiervan is de milieuhygiënische kwaliteit van de bodem (grond en grondwater) beschreven.

5.6.2 Milieuhygiënische kwaliteit van de bodem

Uit de resultaten van het laboratoriumonderzoek blijkt het volgende:

- In de boven- en ondergrond zijn geen verontreinigingen aangetoond;
- In het grondwater is een matige verhoging van de parameter lood en een lichte verhoging van de parameters zink en barium aangetoond. Verhoogde concentraties barium komen in de omgeving vaker voor en zijn van nature aanwezig. De herkomst van de matig verhoogde concentratie lood en de licht verhoogde concentratie zink is onbekend.

5.6.3 Conclusies en aanbevelingen

Uit het uitgevoerde bodemonderzoek kan het volgende worden geconcludeerd:

- Visueel zijn er in de boorprofielen geen aanwijzingen dat er sprake is van bodemverontreiniging;
- Op basis van de gemeten gehalten in grondwater wordt de hypothese 'onverdacht' formeel verworpen;
- De matige verhoging van de parameter lood geeft aanleiding tot het uitvoeren van een herbemonstering van het grondwater;
- De gevonden gehalten in de bodem vormen in milieuhygiënische zin geen belemmering voor het toekomstige gebruik van de locatie.

Indien er grond van de locatie vrijkomt voor hergebruik elders, moet er rekening mee worden gehouden dat deze niet zonder meer vrij toepasbaar is. Op hergebruik van grond en baggerspecie is het Besluit bodemkwaliteit van toepassing. Hiervoor geldt een andere onderzoeksstrategie.

5.7 *Bijlagen H5*

Bijlage 5-1: Tekening met situering boringen en peilbuis

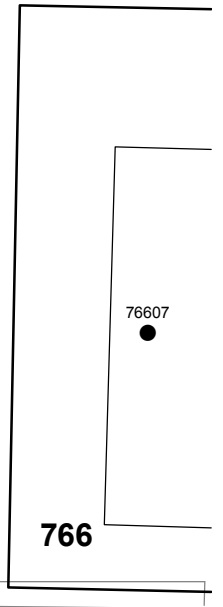
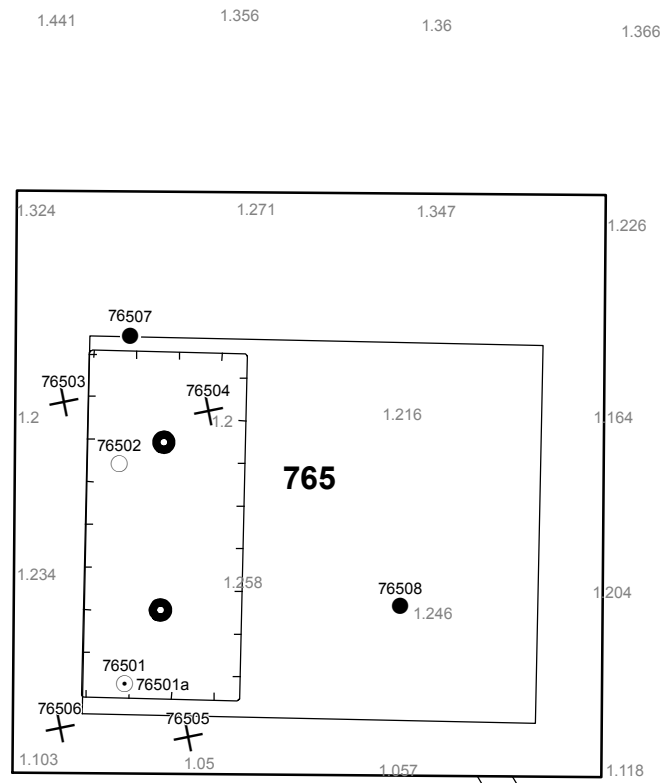
Bijlage 5-2: Analysecertificaten

Bijlage 5-3: Toetsing analyseresultaten

Bijlage 5-4: Toetsingskader

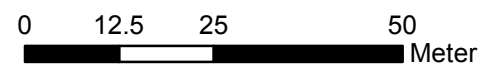
Bijlage 5-5: Kwaliteitsborging

Bijlage 5-6: Veldwerkverklaring



Verklaring

-  Werkterrein + bouwweg
-  Bouwput
-  Masten
-  Locatie handsondering met boring bouwwegen
-  Locatie boring bouwwegen
-  Locatie boring tot 0,50 m-mv
-  Locatie boring tot 1,20 m-mv
-  Locatie boring tot 4,00 m-mv
-  Locatie boring + peilbuis
-  Locatie slibmonster (Locatie)
-  Locatie slibmonster (Bouwweg)



Locatie VKA versie 2.8
Bouwweg VKA versie 2.8.2

TITEL		BOORPUNTEN KAART MAST : 765		Noord - West 380 kV	
STATUS	GETEKEND DOOR	AFD.	PAR.	OPDRACHTGEVER TenneT	
	D. Dobri			OMSCHRIJVING WIJZIGING	GETEKEND BIJ
	GECONTROLEERD DOOR	AFD.	PAR.		ARCADIS
	E. Aldershof			DATUM WIJZIGING	
	VOOR AKKOORD	AFD.	PAR.	SCHAAL 1:1000	DATUM 1e UITGAVE 08.06.2015
	J. Assink			FORMAT A3	NUMMER Mast nr. 765
VAKGEBIED	TEK. SOORT	PROJECT NR.	FORMAT	NUMMER	WIJZ. NR.
			A3	1	1

Arcadis Assen
T.a.v. M.N.J. Meuwissen
Postbus 63
9400 AB ASSEN

Analyscertificaat

Datum: 08-04-2015

Hierbij ontvangt u de resultaten van het navolgende laboratoriumonderzoek.

Certificaatnummer/Versie	2015035286/1
Uw project/verslagnummer	765
Uw projectnaam	
Uw ordernummer	B02032.000377
Monster(s) ontvangen	31-03-2015

Dit certificaat mag uitsluitend in zijn geheel worden gereproduceerd.

De grondmonsters worden tot 4 weken na datum ontvangst bewaard en watermonsters tot 2 weken na datum ontvangst. Zonder tegenbericht worden de monsters nadien afgevoerd. Indien de monsters langer bewaard dienen te blijven verzoeken wij U dit exemplaar uiterlijk 1 werkdag voor afloop van de standaardbewaarperiode ondertekend aan ons te retourneren. Voor de kosten van het langer bewaren van monsters verwijzen wij naar de prijslijst.

Bewaren tot:

Datum:

Naam:

Handtekening:

Wij vertrouwen erop uw opdracht hiermee naar verwachting te hebben uitgevoerd, mocht U naar aanleiding van dit analysecertificaat nog vragen hebben verzoeken wij U contact op te nemen met de afdeling Verkoop en Advies.

Met vriendelijke groet,

Eurofins Analytico B.V.



Ing. A. Veldhuizen
Technical Manager

Eurofins Analytico B.V.

Gildeweg 44-46
3771 NB Barneveld
P.O. Box 459
3770 AL Barneveld NL

Tel. +31 (0)34 242 63 00
Fax +31 (0)34 242 63 99
E-mail info-env@eurofins.nl
Site www.eurofins.nl

BNP Paribas S.A. 227 9245 25
VAT/BTW No. NL 8043.14.883.B01
KvK No. 09088623
IBAN: NL71BNPA0227924525
BIC: BNPANL2A

Eurofins Analytico B.V. is ISO 14001: 2004 gecertificeerd door TÜV en erkend door het Vlaamse Gewest (OVAM en Dep. LNE), het Brusselse Gewest (BIM), het Waalse Gewest (DGRNE-OWD) en door de overheden van Frankrijk en Luxemburg (MEV).

Analysecertificaat

Uw project/verslagnummer	765	Certificaatnummer/Versie	2015035286/1
Uw projectnaam		Startdatum	31-03-2015
Uw ordernummer	B02032.000377	Rapportagedatum	08-04-2015/07:46
Monsternemer	Marcel la Crois	Bijlage	A, B, C
Monstermatrix	Grond; Grond (AS3000)	Pagina	1/2
Projectcode	2794 - Arcadis - TenneT Noord-West 380 kV		

Analyse	Eenheid	1	2
Voorbehandeling			
Cryogeen malen AS3000		Uitgevoerd	Uitgevoerd
Bodemkundige analyses			
S Droge stof	% (m/m)	79.0	76.6
S Organische stof	% (m/m) ds	2.4	1.2
Q Gloeirest	% (m/m) ds	96.1	98.2
S Korrelgrootte < 2 µm (Lutum)	% (m/m) ds	21.4	8.8
Metalen			
S Barium (Ba)	mg/kg ds	28	<20
S Cadmium (Cd)	mg/kg ds	0.24	<0.20
S Kobalt (Co)	mg/kg ds	5.7	4.3
S Koper (Cu)	mg/kg ds	7.5	<5.0
S Kwik (Hg)	mg/kg ds	0.062	<0.050
S Molybdeen (Mo)	mg/kg ds	<1.5	<1.5
S Nikkel (Ni)	mg/kg ds	16	8.4
S Lood (Pb)	mg/kg ds	17	<10
S Zink (Zn)	mg/kg ds	46	<20
Minerale olie			
Minerale olie (C10-C12)	mg/kg ds	4.3	<3.0
Minerale olie (C12-C16)	mg/kg ds	<5.0	<5.0
Minerale olie (C16-C21)	mg/kg ds	<5.0	5.1
Minerale olie (C21-C30)	mg/kg ds	<11	<11
Minerale olie (C30-C35)	mg/kg ds	<5.0	<5.0
Minerale olie (C35-C40)	mg/kg ds	<6.0	<6.0
S Minerale olie totaal (C10-C40)	mg/kg ds	<35	<35
Polychloorbifenylen, PCB			
S PCB 28	mg/kg ds	<0.0010	<0.0010
S PCB 52	mg/kg ds	<0.0010	<0.0010
S PCB 101	mg/kg ds	<0.0010	<0.0010
S PCB 118	mg/kg ds	<0.0010	<0.0010

Nr.	Monsteromschrijving	Datum monstername	Monster nr.
1	76501 (0-40) 76502 (0-45) 76503 (0-30) 76504 (0-30) 76505 (0-30) 76506 (0-45)	27-Mar-2015	8518241
2	76501 (40-90) 76501 (90-140) 76501 (150-200) 76502 (50-100) 76502 (100-150) 76502 (27-Mar-2015)	27-Mar-2015	8518242

Q: door RvA geaccrediteerde verrichting
 A: AP04 erkende verrichting
 S: AS 3000 erkende verrichting

Dit certificaat mag uitsluitend in zijn geheel worden gereproduceerd.

Eurofins Analytico B.V.

Gildeweg 44-46
 3771 NB Barneveld
 P.O. Box 459
 3770 AL Barneveld NL
 Tel. +31 (0)34 242 63 00
 Fax +31 (0)34 242 63 99
 E-mail info-env@eurofins.nl
 Site www.eurofins.nl

BNP Paribas S.A. 227 9245 25
 VAT/BTW No. NL 8043.14.883.B01
 KvK No. 09088623
 IBAN: NL71BNP00227924525
 BIC: BNPANL2A

Eurofins Analytico B.V. is ISO 14001: 2004 gecertificeerd door TÜV en erkend door het Vlaamse Gewest (OVAM en Dep. LNE), het Brusselse Gewest (BIM), het Waalse Gewest (DGRNE-OWD) en door de overheden van Frankrijk en Luxemburg (MEV).



Analysecertificaat

Uw project/verslagnummer	765	Certificaatnummer/Versie	2015035286/1
Uw projectnaam		Startdatum	31-03-2015
Uw ordernummer	B02032.000377	Rapportagedatum	08-04-2015/07:46
		Bijlage	A, B, C
Monsternemer	Marcel la Crois	Pagina	2/2
Monstermatrix	Grond; Grond (AS3000)		
Projectcode	2794 - Arcadis - TenneT Noord-West 380 kV		

Analyse	Eenheid	1	2
S PCB 138	mg/kg ds	<0.0010	<0.0010
S PCB 153	mg/kg ds	<0.0010	<0.0010
S PCB 180	mg/kg ds	<0.0010	<0.0010
S PCB (som 7) (factor 0,7)	mg/kg ds	0.0049 ¹⁾	0.0049 ¹⁾
Polycyclische Aromatische Koolwaterstoffen, PAK			
S Naftaleen	mg/kg ds	<0.050	<0.050
S Fenanthreen	mg/kg ds	<0.050	<0.050
S Anthraceen	mg/kg ds	<0.050	<0.050
S Fluorantheen	mg/kg ds	<0.050	<0.050
S Benzo(a)anthraceen	mg/kg ds	<0.050	<0.050
S Chryseen	mg/kg ds	<0.050	<0.050
S Benzo(k)fluorantheen	mg/kg ds	<0.050	<0.050
S Benzo(a)pyreen	mg/kg ds	<0.050	<0.050
S Benzo(ghi)peryleen	mg/kg ds	<0.050	<0.050
S Indeno(123-cd)pyreen	mg/kg ds	<0.050	<0.050
S PAK VROM (10) (factor 0,7)	mg/kg ds	0.35 ¹⁾	0.35 ¹⁾

Nr.	Monsterschrijving	Datum monstername	Monster nr.
1	76501 (0-40) 76502 (0-45) 76503 (0-30) 76504 (0-30) 76505 (0-30) 76506 (0-45)	27-Mar-2015	8518241
2	76501 (40-90) 76501 (90-140) 76501 (150-200) 76502 (50-100) 76502 (100-150) 76502 (27-Mar-2015)	27-Mar-2015	8518242



Q: door RvA geaccrediteerde verrichting
 A: AP04 erkende verrichting
 S: AS 3000 erkende verrichting

Dit certificaat mag uitsluitend in zijn geheel worden gereproduceerd.

**Akkoord
Pr.coörd.**



Eurofins Analytico B.V.

Gildeweg 44-46
 3771 NB Barneveld
 P.O. Box 459
 3770 AL Barneveld NL
 Tel. +31 (0)34 242 63 00
 Fax +31 (0)34 242 63 99
 E-mail info-env@eurofins.nl
 Site www.eurofins.nl

BNP Paribas S.A. 227 9245 25
 VAT/BTW No. NL 8043.14.883.B01
 KvK No. 09088623
 IBAN: NL71BNPR0227924525
 BIC: BNPANL2A

Eurofins Analytico B.V. is ISO 14001: 2004 gecertificeerd door TÜV en erkend door het Vlaamse Gewest (OVAM en Dep. LNE), het Brusselse Gewest (BIM), het Waalse Gewest (DGRNE-OWD) en door de overheden van Frankrijk en Luxemburg (MEV).

Bijlage (A) met deelmonsterinformatie behorende bij analysecertificaat 2015035286/1

Pagina 1/1

Monster nr.	Boornr	Omschrijving	Van	Tot	Barcode	Monsteromschrijving
8518241	76503	1	0	30	0532079727	76501 (0-40) 76502 (0-45) 76503 (0-30)
8518241	76504	1	0	30	0532080485	76501 (0-40) 76502 (0-45) 76503 (0-30)
8518241	76505	1	0	30	0532075389	76501 (0-40) 76502 (0-45) 76503 (0-30)
8518241	76506	1	0	45	0532075386	76501 (0-40) 76502 (0-45) 76503 (0-30)
8518241	76501	1	0	40	0532075376	76501 (0-40) 76502 (0-45) 76503 (0-30)
8518241	76502	1	0	45	0532079606	76501 (0-40) 76502 (0-45) 76503 (0-30)
8518242	76501	2	40	90	0532075384	76501 (40-90) 76501 (90-140) 76502 (0-45) 76503 (0-30)
8518242	76502	2	50	100	0532079726	76501 (40-90) 76501 (90-140) 76502 (0-45) 76503 (0-30)
8518242	76501	3	90	140	0532075379	76501 (40-90) 76501 (90-140) 76502 (0-45) 76503 (0-30)
8518242	76502	3	100	150	0532075383	76501 (40-90) 76501 (90-140) 76502 (0-45) 76503 (0-30)
8518242	76501	4	150	200	0532075380	76501 (40-90) 76501 (90-140) 76502 (0-45) 76503 (0-30)
8518242	76502	4	160	210	0532079620	76501 (40-90) 76501 (90-140) 76502 (0-45) 76503 (0-30)



Eurofins Analytico B.V.

Gildeweg 44-46
 3771 NB Barneveld
 P.O. Box 459
 3770 AL Barneveld NL
 Tel. +31 (0)34 242 63 00
 Fax +31 (0)34 242 63 99
 E-mail info-env@eurofins.nl
 Site www.eurofins.nl

BNP Paribas S.A. 227 9245 25
 VAT/BTW No. NL 8043.14.883.B01
 KvK No. 09088623
 IBAN: NL71BNPA0227924525
 BIC: BNPANL2A

Eurofins Analytico B.V. is ISO 14001: 2004 gecertificeerd door TÜV en erkend door het Vlaamse Gewest (OVAM en Dep. LNE), het Brusselse Gewest (BIM), het Waalse Gewest (DGRNE-OWD) en door de overheden van Frankrijk en Luxemburg (MEV).

Bijlage (B) met opmerkingen behorende bij analysecertificaat 2015035286/1

Pagina 1/1

Opmerking 1)De toetswaarde van de som is gelijk aan de sommatie van $0,7 \cdot RG$ **Eurofins Analytico B.V.**

Gildeweg 44-46 Tel. +31 (0)34 242 63 00
3771 NB Barneveld Fax +31 (0)34 242 63 99
P.O. Box 459 E-mail info-env@eurofins.nl
3770 AL Barneveld NL Site www.eurofins.nl

BNP Paribas S.A. 227 9245 25
VAT/BTW No. NL 8043.14.883.B01
KvK No. 09088623
IBAN: NL71BNPA0227924525
BIC: BNPANL2A

Eurofins Analytico B.V. is ISO 14001: 2004 gecertificeerd door TÜV en erkend door het Vlaamse Gewest (OVAM en Dep. LNE), het Brusselse Gewest (BIM), het Waalse Gewest (DGRNE-OWD) en door de overheden van Frankrijk en Luxemburg (MEV).

Bijlage (C) met methodeverwijzingen behorende bij analysecertificaat 2015035286/1

Pagina 1/1

Analyse	Methode	Techniek	Methode referentie
Droge Stof	W0104	Gravimetrie	Cf. pb 3010-2 en gw. NEN-ISO 11465
Cryogeen malen AS3000	W0106	Voorbehandeling	Cf. AS3000
Organische stof (gloeirest)	W0109	Gravimetrie	Cf. pb 3010-3 en cf. NEN 5754
Lutum (fractie < 2 µm)	W0171	Sedimentatie	Cf. pb 3010-4 en cf. NEN 5753
Barium (Ba)	W0423	ICP-MS	Cf. pb 3010-5 en cf. NEN-EN-ISO 17294-2
Cadmium (Cd)	W0423	ICP-MS	Cf. pb 3010-5 en cf. NEN-EN-ISO 17294-2
Kobalt (Co)	W0423	ICP-MS	Cf. pb 3010-5 en cf. NEN-EN-ISO 17294-2
Koper (Cu)	W0423	ICP-MS	Cf. pb 3010-5 en cf. NEN-EN-ISO 17294-2
Kwik (Hg)	W0423	ICP-MS	Cf. pb 3010-5 en cf. NEN-EN-ISO 17294-2
Molybdeen (Mo)	W0423	ICP-MS	Cf. pb 3010-5 en cf. NEN-EN-ISO 17294-2
Nikkel (Ni)	W0423	ICP-MS	Cf. pb 3010-5 en cf. NEN-EN-ISO 17294-2
Lood (Pb)	W0423	ICP-MS	Cf. pb 3010-5 en cf. NEN-EN-ISO 17294-2
Zink (Zn)	W0423	ICP-MS	Cf. pb 3010-5 en cf. NEN-EN-ISO 17294-2
Minerale olie (GC) (C10 - C40)	W0202	GC-FID	Cf. pb 3010-7 en gw. NEN-EN-ISO 16703
PCB (7)	W0271	GC-MS	Cf. pb 3010-8 en gw. NEN 6980
PAK som AS3000/AP04	W0271	GC-MS	Cf. pb. 3010-6 en gw. NEN-ISO 18287
PAK (10 VROM)	W0271	GC-MS	Cf. pb. 3010-6 en gw. NEN-ISO 18287

Eurofins Analytico B.V.

Gildeweg 44-46
3771 NB Barneveld
P.O. Box 459
3770 AL Barneveld NL

Tel. +31 (0)34 242 63 00
Fax +31 (0)34 242 63 99
E-mail info-env@eurofins.nl
Site www.eurofins.nl

BNP Paribas S.A. 227 9245 25
VAT/BTW No. NL 8043.14.883.B01
KvK No. 09088623
IBAN: NL71BNPA0227924525
BIC: BNPANL2A

Eurofins Analytico B.V. is ISO 14001: 2004 gecertificeerd door TÜV en erkend door het Vlaamse Gewest (OVAM en Dep. LNE), het Brusselse Gewest (BIM), het Waalse Gewest (DGRNE-OWD) en door de overheden van Frankrijk en Luxemburg (MEV).



Arcadis Assen
T.a.v. M.N.J. Meuwissen
Postbus 63
9400 AB ASSEN

Analyscertificaat

Datum: 24-04-2015

Hierbij ontvangt u de resultaten van het navolgende laboratoriumonderzoek.

Certificaatnummer/Versie	2015042291/1
Uw project/verslagnummer	765
Uw projectnaam	TenneT380Kv N-W
Uw ordernummer	B02032.000377
Monster(s) ontvangen	17-04-2015

Dit certificaat mag uitsluitend in zijn geheel worden gereproduceerd.

De grondmonsters worden tot 4 weken na datum ontvangst bewaard en watermonsters tot 2 weken na datum ontvangst. Zonder tegenbericht worden de monsters nadien afgevoerd. Indien de monsters langer bewaard dienen te blijven verzoeken wij U dit exemplaar uiterlijk 1 werkdag voor afloop van de standaardbewaarperiode ondertekend aan ons te retourneren. Voor de kosten van het langer bewaren van monsters verwijzen wij naar de prijslijst.

Bewaren tot:

Datum:

Naam:

Handtekening:

Wij vertrouwen erop uw opdracht hiermee naar verwachting te hebben uitgevoerd, mocht U naar aanleiding van dit analysecertificaat nog vragen hebben verzoeken wij U contact op te nemen met de afdeling Verkoop en Advies.

Met vriendelijke groet,

Eurofins Analytico B.V.



Ing. A. Veldhuizen
Technical Manager

Eurofins Analytico B.V.

Gildeweg 44-46
3771 NB Barneveld
P.O. Box 459
3770 AL Barneveld NL

Tel. +31 (0)34 242 63 00
Fax +31 (0)34 242 63 99
E-mail info-env@eurofins.nl
Site www.eurofins.nl

BNP Paribas S.A. 227 9245 25
VAT/BTW No. NL 8043.14.883.B01
KvK No. 09088623
IBAN: NL71BNPA0227924525
BIC: BNPANL2A

Eurofins Analytico B.V. is ISO 14001: 2004 gecertificeerd door TÜV en erkend door het Vlaamse Gewest (OVAM en Dep. LNE), het Brusselse Gewest (BIM), het Waalse Gewest (DGRNE-OWD) en door de overheden van Frankrijk en Luxemburg (MEV).

Analysecertificaat

Uw project/verslagnummer	765	Certificaatnummer/Versie	2015042291/1
Uw projectnaam	TenneT380Kv N-W	Startdatum	17-04-2015
Uw ordernummer	B02032.000377	Rapportagedatum	24-04-2015/10:26
Monsternemer	Marcel la Crois	Bijlage	A, B, C
Monstermatrix	Water; Water (AS3000)	Pagina	1/2
Projectcode	2794 - Arcadis - TenneT Noord-West 380 kV		

Analyse	Eenheid	1
Metalen		
S Barium (Ba)	µg/L	250
S Cadmium (Cd)	µg/L	<0.20
S Kobalt (Co)	µg/L	<2.0
S Koper (Cu)	µg/L	2.5
S Kwik (Hg)	µg/L	<0.050
S Molybdeen (Mo)	µg/L	4.6
S Nikkel (Ni)	µg/L	<3.0
S Lood (Pb)	µg/L	67
S Zink (Zn)	µg/L	68
Vluchtige Aromatische Koolwaterstoffen		
S Benzeen	µg/L	<0.20
S Toluene	µg/L	<0.20
S Ethylbenzeen	µg/L	<0.20
S o-Xyleen	µg/L	<0.10
S m, p-Xyleen	µg/L	<0.20
S Xylenen (som) factor 0,7	µg/L	0.21 ¹⁾
BTEX (som)	µg/L	<0.90
S Naftaleen	µg/L	<0.020
S Styreen	µg/L	<0.20
Vluchtige organische halogeenkoolwaterstoffen		
S Dichloormethaan	µg/L	<0.20
S Trichloormethaan	µg/L	<0.20
S Tetrachloormethaan	µg/L	<0.10
S Trichlooretheen	µg/L	<0.20
S Tetrachlooretheen	µg/L	<0.10
S 1,1-Dichloorethaan	µg/L	<0.20
S 1,2-Dichloorethaan	µg/L	<0.20
S 1,1,1-Trichloorethaan	µg/L	<0.10
S 1,1,2-Trichloorethaan	µg/L	<0.10
S cis 1,2-Dichlooretheen	µg/L	<0.10

Nr.	Monsteromschrijving	Datum monstername	Monster nr.
1	76501 (200-300)	16-Apr-2015	8540707

Q: door RvA geaccrediteerde verrichting
 A: AP04 erkende verrichting
 S: AS 3000 erkende verrichting
 V: VLAREL erkende verrichting

Dit certificaat mag uitsluitend in zijn geheel worden aereproduceerd.

Eurofins Analytico B.V.

Gildeweg 44-46
 3771 NB Barneveld
 P.O. Box 459
 3770 AL Barneveld NL
 Tel. +31 (0)34 242 63 00
 Fax +31 (0)34 242 63 99
 E-mail info-env@eurofins.nl
 Site www.eurofins.nl

BNP Paribas S.A. 227 9245 25
 VAT/BTW No. NL 8043.14.883.B01
 KvK No. 09088623
 IBAN: NL71BNPA0227924525
 BIC: BNPANL2A

Eurofins Analytico B.V. is ISO 14001: 2004 gecertificeerd door TÜV en erkend door het Vlaamse Gewest (OVAM en Dep. LNE), het Brusselse Gewest (BIM), het Waalse Gewest (DGRNE-OWD) en door de overheden van Frankrijk en Luxemburg (MEV).



Analysecertificaat

Uw project/verslagnummer	765	Certificaatnummer/Versie	2015042291/1
Uw projectnaam	TenneT380Kv N-W	Startdatum	17-04-2015
Uw ordernummer	B02032.000377	Rapportagedatum	24-04-2015/10:26
Monsternemer	Marcel la Crois	Bijlage	A, B, C
Monstermatrix	Water; Water (AS3000)	Pagina	2/2
Projectcode	2794 - Arcadis - TenneT Noord-West 380 kV		

Analyse	Eenheid	1
S trans 1,2-Dichlooretheen	µg/L	<0.10
CKW (som)	µg/L	<1.6
S Tribroommethaan	µg/L	<0.20
S Vinylchloride	µg/L	<0.10
S 1,1-Dichlooretheen	µg/L	<0.10
S 1,2-Dichloorethenen (Som) factor 0,7	µg/L	0.14 ¹⁾
S 1,1-Dichloorpropaan	µg/L	<0.20
S 1,2-Dichloorpropaan	µg/L	<0.20
S 1,3-Dichloorpropaan	µg/L	<0.20
S Dichloorpropanen som factor 0.7	µg/L	0.42
Minerale olie		
Minerale olie (C10-C12)	µg/L	<10
Minerale olie (C12-C16)	µg/L	<10
Minerale olie (C16-C21)	µg/L	<10
Minerale olie (C21-C30)	µg/L	<15
Minerale olie (C30-C35)	µg/L	<10
Minerale olie (C35-C40)	µg/L	<10
S Minerale olie totaal (C10-C40)	µg/L	<50

Nr.	Monsterschrijving	Datum monstername	Monster nr.
1	76501 (200-300)	16-Apr-2015	8540707

Eurofins Analytico B.V.

Gildeweg 44-46
3771 NB Barneveld
P.O. Box 459
3770 AL Barneveld NL

Tel. +31 (0)34 242 63 00
Fax +31 (0)34 242 63 99
E-mail info-env@eurofins.nl
Site www.eurofins.nl

BNP Paribas S.A. 227 9245 25
VAT/BTW No. NL 8043.14.883.B01
KvK No. 09088623
IBAN: NL71BNP0227924525
BIC: BNPANL2A



Q: door RvA geaccrediteerde verrichting
A: AP04 erkende verrichting
S: AS 3000 erkende verrichting
V: VLAREL erkende verrichting

Dit certificaat mag uitsluitend in zijn geheel worden aereproduceerd.

Eurofins Analytico B.V. is ISO 14001: 2004 gecertificeerd door TÜV en erkend door het Vlaamse Gewest (OVAM en Dep. LNE), het Brusselse Gewest (BIM), het Waalse Gewest (DGRNE-OWD) en door de overheden van Frankrijk en Luxemburg (MEV).



Bijlage (A) met deelmonsterinformatie behorende bij analysecertificaat 2015042291/1

Pagina 1/1

Monster nr.	Boornr	Omschrijving	Van	Tot	Barcode	Monsteromschrijving
8540707	76501	1	200	300	0691429583	76501 (200-300)
8540707	76501	2	200	300	0800331113	
8540707					0691429583	



Eurofins Analytico B.V.

Gildeweg 44-46
3771 NB Barneveld
P.O. Box 459
3770 AL Barneveld NL
Tel. +31 (0)34 242 63 00
Fax +31 (0)34 242 63 99
E-mail info-env@eurofins.nl
Site www.eurofins.nl

BNP Paribas S.A. 227 9245 25
VAT/BTW No. NL 8043.14.883.B01
KvK No. 09088623
IBAN: NL71BNPA0227924525
BIC: BNPANL2A

Eurofins Analytico B.V. is ISO 14001: 2004 gecertificeerd door TÜV en erkend door het Vlaamse Gewest (OVAM en Dep. LNE), het Brusselse Gewest (BIM), het Waalse Gewest (DGRNE-OWD) en door de overheden van Frankrijk en Luxemburg (MEV).

Bijlage (B) met opmerkingen behorende bij analysecertificaat 2015042291/1

Pagina 1/1

Opmerking 1)De toetswaarde van de som is gelijk aan de sommatie van $0,7 \cdot RG$ **Eurofins Analytico B.V.**

Gildeweg 44-46 Tel. +31 (0)34 242 63 00
3771 NB Barneveld Fax +31 (0)34 242 63 99
P.O. Box 459 E-mail info-env@eurofins.nl
3770 AL Barneveld NL Site www.eurofins.nl

BNP Paribas S.A. 227 9245 25
VAT/BTW No. NL 8043.14.883.B01
KvK No. 09088623
IBAN: NL71BNPA0227924525
BIC: BNPANL2A

Eurofins Analytico B.V. is ISO 14001: 2004 gecertificeerd door TÜV en erkend door het Vlaamse Gewest (OVAM en Dep. LNE), het Brusselse Gewest (BIM), het Waalse Gewest (DGRNE-OWD) en door de overheden van Frankrijk en Luxemburg (MEV).

Bijlage (C) met methodeverwijzingen behorende bij analysecertificaat 2015042291/1

Pagina 1/1

Analyse	Methode	Techniek	Methode referentie
Aromaten (BTEXN)	W0254	HS-GC-MS	Cf. pb 3130-1
Xylenen som AS3000	W0254	HS-GC-MS	Cf. pb 3130-1
Barium (Ba)	W0421	ICP-MS	Cf. pb 3110-3 en cf. NEN-EN-ISO 17294-2
Cadmium (Cd)	W0421	ICP-MS	Cf. pb 3110-3 en cf. NEN-EN-ISO 17294-2
Cobalt (Co)	W0421	ICP-MS	Cf. pb 3110-3 en cf. NEN-EN-ISO 17294-2
Koper (Cu)	W0421	ICP-MS	Cf. pb 3110-3 en cf. NEN-EN-ISO 17294-2
Kwik (Hg)	W0421	ICP-MS	Cf. pb 3110-3 en cf. NEN-EN-ISO 17294-2
Molybdeen (Mo)	W0421	ICP-MS	Cf. pb 3110-3 en cf. NEN-EN-ISO 17294-2
Nikkel (Ni)	W0421	ICP-MS	Cf. pb 3110-3 en cf. NEN-EN-ISO 17294-2
Lood (Pb)	W0421	ICP-MS	Cf. pb 3110-3 en cf. NEN-EN-ISO 17294-2
Zink (Zn)	W0421	ICP-MS	Cf. pb 3110-3 en cf. NEN-EN-ISO 17294-2
Styreen	W0254	HS-GC-MS	Cf. pb 3130-1
VOCl (11)	W0254	HS-GC-MS	Cf. pb 3130-1
Tribroommethaan (Bromoform)	W0254	HS-GC-MS	Cf. pb 3130-1
Vinylchloride	W0254	HS-GC-MS	Cf. pb 3130-1
1,1-Dichlooretheen	W0254	HS-GC-MS	Cf. pb 3130-1
DiClEtheen som AS3000	W0254	HS-GC-MS	Cf. pb 3130-1
1,1-Dichloorpropaan	W0254	HS-GC-MS	Cf. pb 3130-1
1,2-Dichloorpropaan	W0254	HS-GC-MS	Cf. pb 3130-1
1,3-Dichloorpropaan	W0254	HS-GC-MS	Cf. pb 3130-1
DiChlprop. som AS300	W0254	HS-GC-MS	Cf. pb 3130-2 en gw. NEN EN ISO 15680
Minerale olie (GC) (C10 - C40)	W0215	LVI-GC-FID	Cf. pb 3110-5

Eurofins Analytico B.V.

Gildeweg 44-46
3771 NB Barneveld
P.O. Box 459
3770 AL Barneveld NL

Tel. +31 (0)34 242 63 00
Fax +31 (0)34 242 63 99
E-mail info-env@eurofins.nl
Site www.eurofins.nl

BNP Paribas S.A. 227 9245 25
VAT/BTW No. NL 8043.14.883.B01
KvK No. 09088623
IBAN: NL71BNPA0227924525
BIC: BNPANL2A

Eurofins Analytico B.V. is ISO 14001: 2004 gecertificeerd door TÜV en erkend door het Vlaamse Gewest (OVAM en Dep. LNE), het Brusselse Gewest (BIM), het Waalse Gewest (DGRNE-OWD) en door de overheden van Frankrijk en Luxemburg (MEV).

Arcadis Assen
T.a.v. M.N.J. Meuwissen
Postbus 63
9400 AB ASSEN

Analyscertificaat

Datum: 04-05-2015

Hierbij ontvangt u de resultaten van het navolgende laboratoriumonderzoek.

Certificaatnummer/Versie	2015042292/1
Uw project/verslagnummer	765
Uw projectnaam	TenneT380Kv N-W
Uw ordernummer	B02032.000377
Monster(s) ontvangen	17-04-2015

Dit certificaat mag uitsluitend in zijn geheel worden gereproduceerd.

De grondmonsters worden tot 4 weken na datum ontvangst bewaard en watermonsters tot 2 weken na datum ontvangst. Zonder tegenbericht worden de monsters nadien afgevoerd. Indien de monsters langer bewaard dienen te blijven verzoeken wij U dit exemplaar uiterlijk 1 werkdag voor afloop van de standaardbewaarperiode ondertekend aan ons te retourneren. Voor de kosten van het langer bewaren van monsters verwijzen wij naar de prijslijst.

Bewaren tot:

Datum:

Naam:

Handtekening:

Wij vertrouwen erop uw opdracht hiermee naar verwachting te hebben uitgevoerd, mocht U naar aanleiding van dit analysecertificaat nog vragen hebben verzoeken wij U contact op te nemen met de afdeling Verkoop en Advies.

Met vriendelijke groet,

Eurofins Analytico B.V.



Ing. A. Veldhuizen
Technical Manager

Eurofins Analytico B.V.

Gildeweg 44-46
3771 NB Barneveld
P.O. Box 459
3770 AL Barneveld NL

Tel. +31 (0)34 242 63 00
Fax +31 (0)34 242 63 99
E-mail info-env@eurofins.nl
Site www.eurofins.nl

BNP Paribas S.A. 227 9245 25
VAT/BTW No. NL 8043.14.883.B01
KvK No. 09088623
IBAN: NL71BNPA0227924525
BIC: BNPANL2A

Eurofins Analytico B.V. is ISO 14001: 2004 gecertificeerd door TÜV en erkend door het Vlaamse Gewest (OVAM en Dep. LNE), het Brusselse Gewest (BIM), het Waalse Gewest (DGRNE-OWD) en door de overheden van Frankrijk en Luxemburg (MEV).

Analysecertificaat

Uw project/verslagnummer	765	Certificaatnummer/Versie	2015042292/1
Uw projectnaam	TenneT380Kv N-W	Startdatum	17-04-2015
Uw ordernummer	B02032.000377	Rapportagedatum	04-05-2015/16:41
Monsternemer	Marcel la Crois	Bijlage	A, C, D
Monstermatrix	Water; Afvalwater	Pagina	1/1
Projectcode	2794 - Arcadis - TenneT Noord-West 380 kv		

Analyse	Eenheid	1	2
Metalen			
Q Arseen (As) na ontsluiting	µg/L	2.2	21
Q IJzer (Fe) na ontsluiting	mg/L	0.48	0.59
Q IJzer (II)	mg/L	<0.050	0.28
Q Fosfor totaal (P)	mg/L	5.2	0.18
Q Fosfor totaal (P04)	mg P04/L	16	0.56
Q Fosfor totaal (P205)	mg P205/L	12	0.42
Fysisch-chemische analyses			
Q Droogrest onopgel. bestand. (NEN6621)	mg/L	170	31
Q Zuurstof	mg O2/L	0.2	4.0
Anorganische verbindingen & natte chemie			
Q Chemisch zuurstof verbruik (CZV)	mg/L	170	53
Q Stikstof volgens Kjeldahl (N)	mg/L	29	1.7
Q Sulfaat opgelost (S04)	mg S04/L	28	33
Q Sulfaat opgelost (S04-S)	mg S/L	9.3	11
Anorganische verbindingen			
Q Ammonium (NH4-N)	mg N/L	27	<0.050
Q Ammonium (NH4)	mg/L	35	<0.065
Q Chloride	mg/L	4250	160
Biologisch en/of toxicologisch onderzoek			
Q Biochemisch zuurstof verbruik (BZV-5)	mg O2/L	85	2.6

Nr.	Monsterschrijving	Datum monstername	Monster nr.
1	76501a (550-650)	16-Apr-2015	8540708
2	765010W	16-Apr-2015	8540709

Eurofins Analytico B.V.

Gildeweg 44-46
3771 NB Barneveld
P.O. Box 459
3770 AL Barneveld NL

Tel. +31 (0)34 242 63 00
Fax +31 (0)34 242 63 99
E-mail info-env@eurofins.nl
Site www.eurofins.nl

BNP Paribas S.A. 227 9245 25
VAT/BTW No. NL 8043.14.883.B01
KvK No. 09088623
IBAN: NL71BNPA0227924525
BIC: BNPANL2A

Q: door RvA geaccrediteerde verrichting
A: AP04 erkende verrichting
S: AS 3000 erkende verrichting
V: VLAREL erkende verrichting

Dit certificaat mag uitsluitend in zijn geheel worden aereproduceerd.

Eurofins Analytico B.V. is ISO 14001: 2004 gecertificeerd door TÜV en erkend door het Vlaamse Gewest (OVAM en Dep. LNE), het Brusselse Gewest (BIM), het Waalse Gewest (DGRNE-OWD) en door de overheden van Frankrijk en Luxemburg (MEV).

Akkoord
Pr.coörd.
VA

TESTEN
RvA LO10

Bijlage (A) met deelmonsterinformatie behorende bij analysecertificaat 2015042292/1

Pagina 1/1

Monster nr.	Boornr	Omschrijving	Van	Tot	Barcode	Monsteromschrijving
8540708	76501a	1	550	650	0580610310	76501a (550-650)
8540708	76501a	10	550	650	0640053000	
8540708	76501a	2	550	650	0640052995	
8540708	76501a	3	550	650	0640052994	
8540708	76501a	4	550	650	0640053006	
8540708	76501a	5	550	650	0660052844	
8540708	76501a	6	550	650	0660052842	
8540708	76501a	7	550	650	0620038357	
8540708	76501a	8	550	650	0691429604	
8540708	76501a	9	550	650	0800330980	
8540709	765010W	1			0580610262	765010W
8540709	765010W	10			0660052849	
8540709	765010W	2			0660052846	
8540709	765010W	3			0640053017	
8540709	765010W	4			0640053018	
8540709	765010W	5			0640053005	
8540709	765010W	6			0640053011	
8540709	765010W	7			0691492832	
8540709	765010W	8			0620038363	
8540709	765010W	9			0800331047	



Eurofins Analytico B.V.

Gildeweg 44-46
 3771 NB Barneveld
 P.O. Box 459
 3770 AL Barneveld NL
 Tel. +31 (0)34 242 63 00
 Fax +31 (0)34 242 63 99
 E-mail info-env@eurofins.nl
 Site www.eurofins.nl

BNP Paribas S.A. 227 9245 25
 VAT/BTW No. NL 8043.14.883.B01
 KvK No. 09088623
 IBAN: NL71BNP0227924525
 BIC: BNPANL2A

Eurofins Analytico B.V. is ISO 14001: 2004 gecertificeerd door TÜV en erkend door het Vlaamse Gewest (OVAM en Dep. LNE), het Brusselse Gewest (BIM), het Waalse Gewest (DGRNE-OWD) en door de overheden van Frankrijk en Luxemburg (MEV).

Bijlage (C) met methodeverwijzingen behorende bij analysecertificaat 2015042292/1

Pagina 1/1

Analyse	Methode	Techniek	Methode referentie
Droogr. onopgel. best. (NEN 6621)	W0552	Gravimetrie	Cf. NEN 6499 en gw. NEN 6621
Fosfaat totaal (gemeten als P)	W0425	ICP-MS	Cf. NEN-EN-ISO 17294-2 en cf. CMA/2/I/B.1
Arseen (As) na ontsluiting (ICP-MS)	W0425	ICP-MS	Cf. NEN-EN-ISO 17294-2 en cf. CMA/2/I/B.1
IJzer (Fe) na ontsluiting (ICP-MS)	W0425	ICP-MS	Cf. NEN-EN-ISO 17294-2 en cf. CMA/2/I/B.1
IJzer (II)	W0510	Spectrometrie	Cf. NEN 6482
Zuurstof	W0556	Potentiometrie	Cf. NEN-ISO 5814
Chemisch zuurstof verbruik (CZY)	W0553	Titrimetrie	Cf. NEN 6633/A1:2007
Stikstof volgens Kjeldahl	W0554	Spectrometrie	Eigen meth. (NEN-ISO 5663/NEN 6604)
Sulfaat - opgelost	W0522	Spectrometrie (CFA)	Cf. NEN 6654
Ammonium	W0566	Spectrometrie	Cf. NEN 6604
Chloride	W0566	Spectrometrie	Cf. NEN 6604
Biochem. zuurstofverbr. (BZV-5)	W0556	Potentiometrie	Cf. NEN-EN1899-1& cf. NEN-ISO5814 (EN25814)



Eurofins Analytico B.V.

Gildeweg 44-46
3771 NB Barneveld
P.O. Box 459
3770 AL Barneveld NL

Tel. +31 (0)34 242 63 00
Fax +31 (0)34 242 63 99
E-mail info-env@eurofins.nl
Site www.eurofins.nl

BNP Paribas S.A. 227 9245 25
VAT/BTW No. NL 8043.14.883.B01
KvK No. 09088623
IBAN: NL71BNPA0227924525
BIC: BNPANL2A

Eurofins Analytico B.V. is ISO 14001: 2004 gecertificeerd door TÜV en erkend door het Vlaamse Gewest (OVAM en Dep. LNE), het Brusselse Gewest (BIM), het Waalse Gewest (DGRNE-OWD) en door de overheden van Frankrijk en Luxemburg (MEV).

Bijlage (D) opmerkingen aangaande de monstername en conserveringstermijn 2015042292/1

Pagina 1/1

Er zijn verschillen met de richtlijnen geconstateerd die de betrouwbaarheid van de resultaten van onderstaande monsters of analyses mogelijk hebben beïnvloed.

Analyse

Monster nr.

De conserveringstermijn is voor de betreffende analyse overschreden.

Droogrest onopgeloste bestanddelen

8540708

8540709

Voorbehandeling BZV

8540708

8540709



Eurofins Analytico B.V.

Gildeweg 44-46
3771 NB Barneveld
P.O. Box 459
3770 AL Barneveld NL

Tel. +31 (0)34 242 63 00
Fax +31 (0)34 242 63 99
E-mail info-env@eurofins.nl
Site www.eurofins.nl

BNP Paribas S.A. 227 9245 25
VAT/BTW No. NL 8043.14.883.B01
KvK No. 09088623
IBAN: NL71BNPA0227924525
BIC: BNPANL2A

Eurofins Analytico B.V. is ISO 14001: 2004 gecertificeerd door TÜV en erkend door het Vlaamse Gewest (OVAM en Dep. LNE), het Brusselse Gewest (BIM), het Waalse Gewest (DGRNE-OWD) en door de overheden van Frankrijk en Luxemburg (MEV).

Tabel 1: Gemeten gehalten in grond met beoordeling conform de Wet Bodembescherming

Grondmonster		MMbg01			MMog01		
Certificaatcode		2015035286			2015035286		
Boring(en)		76501, 76502, 76503, 76504, 76505, 76506			76501, 76501, 76501, 76502, 76502, 76502		
Traject (m -mv)		0,00 - 0,45			0,40 - 2,10		
Humus	% ds	2,4			1,2		
Lutum	% ds	21			8,8		
Datum van toetsing		5-6-2015			5-6-2015		
Monsterconclusie		Voldoet aan Achtergrondwaarde			Voldoet aan Achtergrondwaarde		
Monstermelding 1							
Monstermelding 2							
Monstermelding 3							
		Meetw	GSSD	Index	Meetw	GSSD	Index
METALEN							
Barium [Ba]	mg/kg ds	28	32 ⁽⁶⁾		<20	<29 ⁽⁶⁾	
Cadmium [Cd]	mg/kg ds	0,24	0,31	-0,02	<0,2	<0,2	-0,03
Kobalt [Co]	mg/kg ds	5,7	6,4	-0,05	4,3	8,7	-0,04
Koper [Cu]	mg/kg ds	7,5	9,2	-0,21	<5	<6	-0,23
Kwik [Hg]	mg/kg ds	0,062	0,068	-0	<0,05	<0,05	-0
Nikkel [Ni]	mg/kg ds	16	18	-0,26	8,4	15,6	-0,3
Molybdeen [Mo]	mg/kg ds	<1,5	<1,1	-0	<1,5	<1,1	-0
Lood [Pb]	mg/kg ds	17	20	-0,06	<10	<10	-0,08
Zink [Zn]	mg/kg ds	46	55	-0,15	<20	<25	-0,2
PAK							
Naftaleen	mg/kg ds	<0,05	<0,04		<0,05	<0,04	
Anthraceen	mg/kg ds	<0,05	<0,04		<0,05	<0,04	
Fenanthreen	mg/kg ds	<0,05	<0,04		<0,05	<0,04	
Fluorantheen	mg/kg ds	<0,05	<0,04		<0,05	<0,04	
Chryseen	mg/kg ds	<0,05	<0,04		<0,05	<0,04	
Benzo(a)anthraceen	mg/kg ds	<0,05	<0,04		<0,05	<0,04	
Benzo(a)pyreen	mg/kg ds	<0,05	<0,04		<0,05	<0,04	
Benzo(k)fluorantheen	mg/kg ds	<0,05	<0,04		<0,05	<0,04	
Indeno-(1,2,3-c,d)pyreen	mg/kg ds	<0,05	<0,04		<0,05	<0,04	
Benzo(g,h,i)peryleen	mg/kg ds	<0,05	<0,04		<0,05	<0,04	
PAK 10 VROM	mg/kg ds		<0,35	-0,03		<0,35	-0,03
Pak-totaal (10 van VROM) (0.7 facto)	mg/kg ds	<0,35			<0,35		
GECHLOREERDE KOOLWATERSTOFFEN							
PCB 28	mg/kg ds	<0,001	<0,003		<0,001	<0,004	
PCB 52	mg/kg ds	<0,001	<0,003		<0,001	<0,004	
PCB 101	mg/kg ds	<0,001	<0,003		<0,001	<0,004	
PCB 118	mg/kg ds	<0,001	<0,003		<0,001	<0,004	
PCB 138	mg/kg ds	<0,001	<0,003		<0,001	<0,004	
PCB 153	mg/kg ds	<0,001	<0,003		<0,001	<0,004	
PCB 180	mg/kg ds	<0,001	<0,003		<0,001	<0,004	
PCB (7) (som, 0.7 factor)	mg/kg ds	<0,0049			<0,0049		
PCB (som 7)	mg/kg ds		<0,020	0		<0,025	0,01
OVERIGE (ORGANISCHE) VERBINDINGEN							
Minerale olie C10 - C12	mg/kg ds	4,3	17,9 ⁽⁶⁾		<3	11 ⁽⁶⁾	
Minerale olie C12 - C16	mg/kg ds	<5	15 ⁽⁶⁾		<5	18 ⁽⁶⁾	
Minerale olie C16 - C21	mg/kg ds	<5	15 ⁽⁶⁾		5,1	25,5 ⁽⁶⁾	
Minerale olie C21 - C30	mg/kg ds	<11	32 ⁽⁶⁾		<11	39 ⁽⁶⁾	
Minerale olie C30 - C35	mg/kg ds	<5	15 ⁽⁶⁾		<5	18 ⁽⁶⁾	
Minerale olie C35 - C40	mg/kg ds	<6	18 ⁽⁶⁾		<6	21 ⁽⁶⁾	
Minerale olie C10 - C40	mg/kg ds	<35	<102	-0,02	<35	<123	-0,01
OVERIG							
Droge stof	% m/m	79	79 ⁽⁶⁾		76,6	76,6 ⁽⁶⁾	
Lutum	ds % (m/m)	21,4			8,8		
Organische stof (humus)	ds % (m/m)	2,4			1,2		

Grondmonster		MMbg01	MMog01
Certificaatcode		2015035286	2015035286
Boring(en)		76501, 76502, 76503, 76504, 76505, 76506	76501, 76501, 76501, 76502, 76502, 76502
Traject (m -mv)		0,00 - 0,45	0,40 - 2,10
Humus	% ds	2,4	1,2
Lutum	% ds	21	8,8
Datum van toetsing		5-6-2015	5-6-2015
Monsterconclusie		Voldoet aan Achtergrondwaarde	Voldoet aan Achtergrondwaarde
	ds		
Gloeirest	% (m/m) ds	96,1	98,2

----- : Geen toetsnorm aanwezig
 < : kleiner dan de detectielimiet
 8,88 : <= Achtergrondwaarde
 8,88 : <= Interventiewaarde
 8,88 : > Interventiewaarde
 6 : Heeft geen normwaarde
 # : verhoogde rapportagegrens
 GSSD : Gestandaardiseerde meetwaarde
 Index : (GSSD - AW) / (I - AW)

- Getoetst via de BoToVa service, versie 2.0.0 -

Tabel 2: Normwaarden conform de Wet Bodembescherming

		AW	WO	IND	I
METALEN					
Cadmium [Cd]	mg/kg ds	0,6	1,2	4,3	13
Kobalt [Co]	mg/kg ds	15	35	190	190
Koper [Cu]	mg/kg ds	40	54	190	190
Kwik [Hg]	mg/kg ds	0,15	0,83	4,8	36
Nikkel [Ni]	mg/kg ds	35	39	100	100
Molybdeen [Mo]	mg/kg ds	1,5	88	190	190
Lood [Pb]	mg/kg ds	50	210	530	530
Zink [Zn]	mg/kg ds	140	200	720	720
PAK					
PAK 10 VROM	mg/kg ds	1,5	6,8	40	40
GECHLOREERDE KOOLWATERSTOFFEN					
PCB (som 7)	mg/kg ds	0,02	0,04	0,5	1
OVERIGE (ORGANISCHE) VERBINDINGEN					
Minerale olie C10 - C40	mg/kg ds	190	190	500	5000

Tabel 3: Gemeten concentraties in grondwater met beoordeling conform de Wet Bodembescherming

Watermonster		76501-1-1		
Datum		16-4-2015		
Filterdiepte (m -mv)		1,50 - 2,50		
Datum van toetsing		5-6-2015		
Monsterconclusie		Overschrijding Streefwaarde		
Monstermelding 1				
Monstermelding 2				
Monstermelding 3				
		Meetw	GSSD	Index
METALEN				
Barium [Ba]	µg/l	250	250	0,35
Cadmium [Cd]	µg/l	<0,2	<0,1	-0,05
Kobalt [Co]	µg/l	<2	<1	-0,24
Koper [Cu]	µg/l	2,5	2,5	-0,21
Kwik [Hg]	µg/l	<0,05	<0,04	-0,04
Nikkel [Ni]	µg/l	<3	<2	-0,22
Molybdeen [Mo]	µg/l	4,6	4,6	-0
Lood [Pb]	µg/l	67	67	0,87
Zink [Zn]	µg/l	68	68	0
PAK				
Naftaleen	µg/l	<0,02	<0,01	0
PAK 10 VROM	-		<0,00020 ⁽¹¹⁾	
GECHLOREERDE KOOLWATERSTOFFEN				
1,1-Dichloorpropan	µg/l	<0,2	<0,1	
1,3-Dichloorpropan	µg/l	<0,2	<0,1	
Tribroommethaan (bromofom)	µg/l	<0,2	<0,1 ⁽¹⁴⁾	
Tetrachloormethaan (Tetra)	µg/l	<0,1	<0,1	0,01
1,1-Dichloorethaan	µg/l	<0,2	<0,1	-0,01
1,2-Dichloorethaan	µg/l	<0,2	<0,1	-0,02
1,2-Dichloorpropan	µg/l	<0,2	<0,1	
1,1,1-Trichloorethaan	µg/l	<0,1	<0,1	0
1,1,2-Trichloorethaan	µg/l	<0,1	<0,1	0
Trichlooretheen (Tri)	µg/l	<0,2	<0,1	-0,05
Tetrachlooretheen (Per)	µg/l	<0,1	<0,1	0
Vinylchloride	µg/l	<0,1	<0,1	0,02
Dichloorpropanen (0,7 som, 1, 1+1,2+1,3)	µg/l	0,42		
1,2-Dichloorethenen (som, 0,7 facto)	µg/l	<0,14		
Dichloormethaan	µg/l	<0,2	<0,1	0
Trichloormethaan (Chloroform)	µg/l	<0,2	<0,1	-0,01
cis + trans-1,2-Dichlooretheen	µg/l		<0,14	0,01
1,1-Dichlooretheen	µg/l	<0,1	<0,1	0,01
cis-1,2-Dichlooretheen	µg/l	<0,1	<0,1	
trans-1,2-Dichlooretheen	µg/l	<0,1	<0,1	
Dichloorpropan	µg/l		<0,42	-0
CKW (som)	µg/l	<1,6		
AROMATISCHE VERBINDINGEN				
Xylenen (som, 0,7 factor)	µg/l	<0,21		
BTEX (som)	µg/l	<0,9	0,6 ⁽⁶⁾	
Styreen (Vinylbenzeen)	µg/l	<0,2	<0,1	-0,02
Benzeen	µg/l	<0,2	<0,1	-0
Ethylbenzeen	µg/l	<0,2	<0,1	-0,03
Tolueen	µg/l	<0,2	<0,1	-0,01
Xylenen (som)	µg/l		<0,21	0
meta-/para-Xyleen (som)	µg/l	<0,2	<0,1	

Watermonster		76501-1-1		
Datum		16-4-2015		
Filterdiepte (m -mv)		1,50 - 2,50		
Datum van toetsing		5-6-2015		
Monsterconclusie		Overschrijding Streefwaarde		
ortho-Xyleen	µg/l	<0,1	<0,1	
Som 16 Aromatische oplosmiddelen	µg/l		<0,77 ^(2,14)	
OVERIGE (ORGANISCHE) VERBINDINGEN				
Minerale olie C10 - C12	µg/l	<10	7 ⁽⁶⁾	
Minerale olie C12 - C16	µg/l	<10	7 ⁽⁶⁾	
Minerale olie C16 - C21	µg/l	<10	7 ⁽⁶⁾	
Minerale olie C21 - C30	µg/l	<15	11 ⁽⁶⁾	
Minerale olie C30 - C35	µg/l	<10	7 ⁽⁶⁾	
Minerale olie C35 - C40	µg/l	<10	7 ⁽⁶⁾	
Minerale olie C10 - C40	µg/l	<50	<35	-0,03

-----	: Geen toetsnorm aanwezig
<	: kleiner dan de detectielimiet
8,88	: <= Streefwaarde
8,88	: > Streefwaarde
8,88	: > Interventiewaarde
11	: Enkele parameters ontbreken in de berekening van de somfractie
14	: Streefwaarde ontbreekt zorgplicht van toepassing
2	: Enkele parameters ontbreken in de som
6	: Heeft geen normwaarde
#	: verhoogde rapportagegrens
GSSD	: Gestandaardiseerde meetwaarde
Index	: (GSSD - S) / (I - S)

- Getoetst via de BoToVa service, versie 2.0.0 -

Tabel 4: Normwaarden conform de Wet Bodembescherming

		S	S Diep	Indicatief	I
METALEN					
Barium [Ba]	µg/l	50	200		625
Cadmium [Cd]	µg/l	0,4	0,06		6
Kobalt [Co]	µg/l	20	0,7		100
Koper [Cu]	µg/l	15	1,3		75
Kwik [Hg]	µg/l	0,05	0,01		0,3
Nikkel [Ni]	µg/l	15	2,1		75
Molybdeen [Mo]	µg/l	5	3,6		300
Lood [Pb]	µg/l	15	1,7		75
Zink [Zn]	µg/l	65	24		800
PAK					
Naftaleen	µg/l	0,01			70
GECHLOREERDE KOOLWATERSTOFFEN					
Tribroommethaan (bromoform)	µg/l				630
Tetrachloormethaan (Tetra)	µg/l	0,01			10
1,1-Dichloorethaan	µg/l	7			900
1,2-Dichloorethaan	µg/l	7			400
1,1,1-Trichloorethaan	µg/l	0,01			300
1,1,2-Trichloorethaan	µg/l	0,01			130
Trichlooretheen (Tri)	µg/l	24			500
Tetrachlooretheen (Per)	µg/l	0,01			40
Vinylchloride	µg/l	0,01			5
Dichloormethaan	µg/l	0,01			1000
Trichloormethaan (Chloroform)	µg/l	6			400

		S	S Diep	Indicatief	I
cis + trans-1,2-Dichlooretheen	µg/l	0,01			20
1,1-Dichlooretheen	µg/l	0,01			10
Dichloorpropaan	µg/l	0,8			80
AROMATISCHE VERBINDINGEN					
Styreen (Vinylbenzeen)	µg/l	6			300
Benzeen	µg/l	0,2			30
Ethylbenzeen	µg/l	4			150
Tolueen	µg/l	7			1000
Xylenen (som)	µg/l	0,2			70
Som 16 Aromatische oplosmiddelen	µg/l			150	
OVERIGE (ORGANISCHE) VERBINDINGEN					
Minerale olie C10 - C40	µg/l	50			600

Toetsingskader

WET BODEMBESCHERMING

Toetsing van de analyseresultaten van grond- en grondwater heeft plaatsgevonden aan de hand van het toetsingskader zoals gedefinieerd in de bijlage 1 van de Circulaire bodemsanering van 1 juli 2013 (BoToVa). Onderstaande toetswaarden worden gehanteerd om de mate van bodemverontreiniging weer te geven. De toetswaarden zijn gebaseerd op humaan-toxicologische en ecotoxicologische uitgangspunten (RIVM studies) en beleidsmatige overwegingen (NOBO rapport).

- **Interventiewaarden (I)**
De interventiewaarden bodemsanering geven het concentratieniveau voor verontreinigingen in grond en grondwater aan waarboven ernstige vermindering of dreigende vermindering optreedt van de functionele eigenschappen die de bodem heeft voor mens, plant en dier. Bij gehalten boven de interventiewaarde is mogelijk sprake van (een geval van) ernstige verontreiniging en is er mogelijk een saneringsnoodzaak.
- **Streefwaarden grondwater (S)**
De streefwaarden gelden als referentiewaarden en hebben betrekking op de in de natuur voorkomende achtergrondwaarden in het grondwater of op detectiegrenzen bij stoffen die niet in natuurlijk milieu voorkomen.
- **Achtergrondwaarden grond (AW2000)**
De achtergrondwaarden gelden als referentiewaarden waar relatief onbelaste gebieden (natuur en landbouwgebieden) voor 95 % aan voldoen. Grond die aan de AW2000 voldoet is blijvend geschikt voor alle bodemfuncties (waaronder moestuin, natuur en landbouw).
- **Tussenwaarde ($\frac{1}{2}$ (AW2000+I)) resp. ($\frac{1}{2}$ (S+I))**
De tussenwaarde is een grens die aan geeft dat er een nader onderzoek noodzakelijk is.

De gemeten gehalten voor grond zijn voor het lutum en organische stof percentage gecorrigeerd naar de standaardbodem met 25% lutum en 10% organische stof. Hierna is getoetst aan de hierboven genoemde toetswaarden.

BESLUIT BODEMKWALITEIT

Op toepassing van grond en baggerspecie (op of in de landbodem en in oppervlaktewater en verspreiding van baggerspecie in oppervlaktewater) is het Besluit bodemkwaliteit van toepassing. Daarin kunnen lokale (water)bodembeheerders kiezen tussen generiek en gebiedspecifiek beleid of het overgangsbeleid.

Gebiedspecifiek beleid

Met het gebiedspecifiek beleid kunnen lokale landbodem en waterkwaliteitsbeheerders zelf bodemkwaliteitsnormen vaststellen. Als randvoorwaarden geldt dat sprake moet zijn van stand-still op gebiedsniveau. De normen in het gebiedspecifieke kader worden lokale Maximale waarden genoemd.

Generiek beleid

Binnen het generieke (landelijke) beleid is het toetsingskader gebaseerd op een klassenindeling voor kwaliteit en functie. Uitgangspunt bij toepassing van grond en baggerspecie binnen het generieke kader is, dat de kwaliteit moet aansluiten bij de functie van de bodem en dat de lokale (water)bodemkwaliteit op klasse niveau niet mag verslechteren en waar mogelijk verbetert. Het toetsingskader is vastgelegd in de Regeling Bodemkwaliteit van 2007 (en de daarop volgende wijzigingen in april 2009, november 2010, januari 2013 en juli 2013).

Landbodem

- Binnen het generieke kader zijn voor toepassing op landbodem twee functieklassen onderscheiden waar verruimde kwaliteitsnormen van toepassing zijn: Wonen en Industrie.
- De indeling van de kwaliteit van toe te passen partijen grond is als volgt:
- Vrij toepasbaar. Een partij grond is vrij toepasbaar wanneer deze voldoet aan de achtergrondwaarden. Bij toetsing aan de achtergrondwaarden wordt echter wel een versoepelende toetsingsregel toegepast:
De kwaliteit van de grond of baggerspecie overschrijdt niet de achtergrondwaarden als bij meting van 7-16 parameters het rekenkundig gemiddelde gehalten van maximaal 2 stoffen verhoogd zijn ten opzichte van de achtergrondwaarden.
- Bodemkwaliteitsklasse wonen. Een partij grond voldoet aan de bodemkwaliteitsklasse wonen indien deze de maximale waarden van bodemkwaliteitsklasse wonen niet overschrijdt.
- Bodemkwaliteitsklasse industrie. Een partij grond voldoet aan de bodemkwaliteitsklasse industrie indien deze de maximale waarden van bodemkwaliteitsklasse industrie niet overschrijdt.
- Niet toepasbaar. Een partij grond is niet toepasbaar wanneer deze niet voldoet aan de maximale waarden van bodemfunctieklasse industrie.

Waterbodem

In het generieke toetsingskader wordt de kwaliteit van bodem onder oppervlaktewater uitgedrukt in “voldoet aan de achtergrondwaarden” of kwaliteitsklasse A of B:

- Achtergrondwaarden. Een partij grond of baggerspecie is vrij toepasbaar wanneer deze voldoet aan de achtergrondwaarden. Bij toetsing aan de achtergrondwaarden wordt echter wel een versoepelende toetsingsregel toegepast:
De kwaliteit van de grond of baggerspecie overschrijdt niet de achtergrondwaarden als bij meting van 7-16 parameters het rekenkundig gemiddelde gehalten van maximaal 2 stoffen verhoogd zijn ten opzichte van de achtergrondwaarden.
- Kwaliteitsklasse A. Er is sprake van kwaliteitsklasse A indien de rekenkundige gemiddelden van de gehalten van de gemeten stoffen in de bodem of in de bodemkwaliteitszone de achtergrondwaarden overschrijden, maar niet de maximale waarden voor kwaliteitsklasse A.
- Kwaliteitsklasse B. Er is sprake van kwaliteitsklasse B indien de rekenkundige gemiddelden van de gehalten van de gemeten stoffen in de bodem of in de bodemkwaliteitszone de maximale waarden voor kwaliteitsklasse A overschrijden, maar niet de maximale waarden voor kwaliteitsklasse B.

Kwaliteitsborging

De genoemde werkzaamheden zijn uitgevoerd in overeenstemming met de regelgeving die bekend is onder de naam Kwalibo (=kwaliteitsborging in het bodembeheer). ARCADIS Nederland B.V., vestiging Assen en uitvoerend Veldwerkbureau Poelsema zijn gecertificeerd en erkend voor de genoemde werkzaamheden. Dit houdt in dat:




- § de werkzaamheden conform BRL SIKB 2000 en VKB-protocol 2001, 2002 en 2003 zijn uitgevoerd door een gecertificeerd en erkend bedrijf. Dit rapport draagt daarom het keurmerk 'kwaliteitswaarborg bodembeheer SIKB'.
- § de veldwerkzaamheden zijn uitgevoerd door erkende medewerkers;
- § de grond- en grondwatermonsters zijn (voor)behandeld middels de AS3000 methode in het door de Raad voor de Accreditatie erkende laboratorium Eurofins Analytico te Barneveld.



Conform de eisen uit de BRL SIKB 2000 melden wij het volgende:

- § De werkzaamheden waarop deze rapportage betrekking heeft, zijn conform BRL SIKB 2000 getoetst op partijdigheid. Daarom vermelden wij dat de uitvoerder van het veldwerk voor milieuhygiënisch bodemonderzoek een ander is dan de eigenaar van het terrein waarop het veldwerk betrekking heeft.

Colofon / Verantwoording uitvoering veldwerkzaamheden (BRL 2000)

Colofon					
Uitvoering:	Poelsema Veldwerkbureau De Kampen 19 8325 DD Vollenhove Tel: 0527-242000 Fax: 0527-241730 www.poelsemaveldwerk.nl e-mail: info@poelsemaveldwerk.nl			 Poelsema <i>veldwerkbureau</i>	
Opdrachtgever:	ARCADIS Nederland BV				
Projectnaam:	TenneT 380 KV Noord-West				
Projectnummer:	B02032.000377, mastlocatie 765				
Verantwoording					
	<i>VKB Protocol</i>	<i>Naam veldwerker</i>	<i>(start)datum</i>	<i>Paraaf</i>	
Verklaring werkzaamheden uitgevoerd in onafhankelijkheid van de opdrachtgever en conform de eisen van de BRL 2000 en onderliggende protocollen	2001	M P. la Crois	27-03-2015		
	2002	M P. la Crois	16-04-2015		
	2003	M.P la Crois			
	2018				
	<i>VKB Protocol</i>	<i>Omschrijving afwijking</i>			
Afgeweken van BRL 2000	2001				
	2002				
	2003				
	2018				

- *VKB P-2001: plaatsen van handboringen en peilbuizen, maken van boorbeschrijvingen, nemen van grondmonsters en waterpassen*
- *VKB P-2002: nemen van grondwatermonsters*
- *VKB P-2003: veldwerk bij milieuhygiënisch waterbodemonderzoek*
- *VKB P-2018: locatie-inspectie en monsterneming van asbest in bodem*

6 Archeologisch onderzoek

Verantwoording

Titel: Archeologisch onderzoek: Project: Noord – West 380 kV
Deelgebied: 1
Mastnummer: 765

Projectnummer: B02032.000377.001

Referentienummer: T206878

Revisie: 1.0

Datum: 19 oktober 2015

Auteur(s): W.A. Ytsma (ARCADIS) & E. Goossens (RAAP)

Gecontroleerd door: D.G. Bedeaux (ARCADIS)

Goedgekeurd door: J. Assink

Paraaf goedgekeurd:



Contact: TenneT380kVnw@ARCADIS.nl

Bevoegd gezag: Gemeente Eemsmond
Contactpersoon: B. Moes

Aanleiding: Bodemverstorende werkzaamheden mast 765

Archeoregio: Fries-Gronings kleigebied

AMK-terrein: Niet van toepassing

Archis2: 53945

Documentatie (beheer en plaats): ARCADIS & RAAP Archeologisch Adviesbureau, regio Noord en Oost

INHOUDSOPGAVE

Samenvatting

6.1 Inleiding

6.2 Bureauonderzoek

6.3 Veldonderzoek

6.4 Conclusies en aanbevelingen

Literatuur en bronnen

6.5 Bijlagen H6

Bijlage 6-1: Ligging onderzoeksgebied op topografische ondergrond met archeologische gegevens.

Bijlage 6-2: Ligging onderzoeksgebied op de archeologische verwachtingskaart en beleidsadvieskaart gemeente Eemsmond.

Bijlage 6.3: Ligging boorpunten veldonderzoek.

Samenvatting

Volgens ARCHIS bevinden zich in het onderzoeksgebied geen bekende archeologische resten.

Er komen geen historische elementen voor.

Op basis van het bureauonderzoek wordt aan het plangebied een lage archeologische verwachting toegekend. De verwachting geldt voor alle archeologische perioden.

Op basis van het bureauonderzoek en cultuurtechnische en milieuhygiënische booronderzoek wordt geen aanvullend onderzoek geadviseerd.

6.1 Inleiding

6.1.1 Aanleiding en beleidskader

Binnen het geheel van de vergunningaanvragen is ook archeologisch vooronderzoek verplicht gesteld. Dit omdat bij graafwerkzaamheden ten behoeve van de funderingen van de nieuwe bi-pole masten mogelijk behoudenswaardige aanwezige archeologische resten beschadigd of zelfs vernietigd kunnen worden. Daartoe is er in eerste instantie een bureauonderzoek uitgevoerd om tot een gespecificeerde archeologische verwachting voor het plangebied te komen. Ter toetsing hiervan zijn vervolgens verkennende boringen verricht.

De Wet op de archeologische monumentenzorg (Wamz) is 1 september 2007 in werking getreden. Hiermee zijn de uitgangspunten van het Europese Verdrag van Malta binnen de Nederlandse wetgeving geïmplementeerd. Het belangrijkste uitgangspunt van de nieuwe wet is om archeologische resten in de ondergrond (ter plekke) te behouden, omdat de bodem nu eenmaal de beste conserveringsomgeving is (behoud in-situ).

Het onderzoek is uitgevoerd volgens de normen van de archeologische beroepsgroep (zie artikel 24 van het Besluit archeologische monumentenzorg). De Kwaliteitsnorm Nederlandse Archeologie (KNA, versie 3.2), beheerd door de Stichting Infrastructuur Kwaliteitsborging Bodembeheer (SIKB; www.sikb.nl), geldt in de praktijk als richtlijn. Deze is aangevuld met door de diverse overheden geldende richtlijnen voor archeologisch onderzoek.

6.1 Bureauonderzoek

6.1.2 Doelstelling

In het voortraject is door Archeologic een Achtergronddocument Archeologie MER Noord-West 380 kV opgesteld. Hierin zijn onder meer het initiatief en de verschillende alternatieven nader beschreven en zijn de alternatieven met elkaar vergeleken op milieueffecten wat betreft archeologie. Daarnaast is door The Missing Link een Archeologieplan Noord-West 380 kV opgesteld. Dit archeologieplan geeft informatie voor het inpassingsplan en het aanvragen van eventuele vergunningen. In opdracht van ARCADIS heeft RAAP Archeologisch Adviesbureau in oktober 2012 in het kader van de archeologische monumentenzorg een archeologisch bureauonderzoek uitgevoerd conform het PvE. Dit bureauonderzoek betreft een detaillering van deze onderzoeken op mastniveau.

Het onderzoek dient te worden uitgevoerd omdat realisatie van de plannen kan leiden tot aantasting of vernietiging van (mogelijk) aanwezige behoudenswaardige archeologische resten. Het doel van het bureauonderzoek is het verwerven van informatie, aan de hand van bestaande bronnen, over bekende of verwachte archeologische waarden in, of in de nabije omgeving van, het onderzoeksgebied, om daarmee vast te stellen of er behoudenswaardige archeologische resten aanwezig zijn die (mogelijk) bedreigd worden door de geplande inrichting. Verder dient het bureauonderzoek inzicht te geven in de aard van mogelijk aanwezige behoudenswaardige archeologische resten én de fysieke kenmerken om deze effectief op te sporen, of verder te waarderen. Het archeologisch bureauonderzoek is gebaseerd op VKA 2.8. Voor het kaartmateriaal is dan ook gebruik gemaakt van VKA 2.8. De cultuurtechnische en milieuhygiënische boringen worden tevens door ARCADIS beoordeeld.

Het oorspronkelijke bureauonderzoek is in 2012 opgesteld op basis van het voorkeursalternatief 2.0. In 2015 is het voorkeursalternatief 2.8 van kracht geworden. Het verschil tussen VKA 2.0 en VKA 2.8

betrof voor voorliggende mast meer dan 100 meter. Daarom is in april 2015 het bureauonderzoek geactualiseerd en opnieuw uitgevoerd. Voorliggend bureauonderzoek betreft dus het voorkeursalternatief 2.8.

6.1.3 Geomorfologie en bodem

Geomorfologie volgens geomorfologische kaart:

Geomorfologiecode: 2M35

Geomorfologieomschrijving: Vlake van getij-afzettingen

Bodem volgens bodemkaart:

Bodemcode: Mn25A-VI

Bodemomschrijving: Kalkrijke poldervaaggronden; zware zavel, profielverloop 5

6.1.4 Archeologie

Bekende archeologische resten (ARCHIS)

Volgens ARCHIS bevinden zich in het onderzoeksgebied geen bekende archeologische resten.

Bekende archeologische gegevens uit andere bronnen

De kadastrale minuut uit circa 1832 bevat geen concrete aanwijzingen voor de aanwezigheid van archeologische resten in het onderzoeksgebied.

Voorgaand archeologisch onderzoek (ARCHIS)

In het onderzoeksgebied is niet eerder archeologisch onderzoek uitgevoerd.

In het plangebied is niet eerder archeologisch onderzoek uitgevoerd.

6.1.5 Archeologische verwachting volgens bekende bronnen

Op de archeologische verwachtingskaart en beleidsadvieskaart gemeente Eemsmond geldt voor het plangebied de verwachting: laag. Daarmee geldt geen onderzoeksplicht.

6.1.6 Gespecificeerde archeologische verwachting

Op basis van het voorkomen van vlakte van getij-afzettingen geldt in het plangebied een lage archeologische verwachting voor resten uit alle archeologische perioden

6.1.7 Onderzoeksvorstel vervolgonderzoek

Op basis van het bureauonderzoek wordt geen aanvullend onderzoek geadviseerd.

6.2 *Veldonderzoek*

6.2.1 Werkwijze

Op deze mastlocatie zijn cultuurtechnische en milieuhygiënische boringen uitgevoerd waarbij het profiel bodemkundig is beschreven. Deze bodemprofielen zijn geïnterpreteerd door een archeoloog om te bepalen of aanvullend karterend onderzoek noodzakelijk is.

6.2.2 Resultaten

Uit het booronderzoek zijn geen aanvullende aanwijzingen gekomen om de conclusie uit paragraaf 6.2.6 te wijzigen.

6.2.3 Consequenties van de voorgenomen ingrepen

Omdat de bodemverstorende werkzaamheden tot 3 meter –mv gaan plaats vinden, kunnen eventueel aanwezige archeologische waarden worden verstoord.

6.3 Conclusies en aanbevelingen

6.3.1 Conclusies

Op basis van het voorkomen van een vlakte van getij-afzettingen geldt in het plangebied een lage archeologische verwachting voor resten uit alle archeologische perioden.

6.3.2 Aanbevelingen

Op basis van bovenstaande conclusies wordt aanbevolen geen archeologisch veldonderzoek uit te voeren en het plangebied vrij te geven voor ontwikkeling. Dit advies dient door het bevoegd gezag te worden bekrachtigd.

Literatuur en bronnen

Beek, J.L. van & P.C. Vos (Deltares), 2008. Regio Noord-Groningen, gemeenten De Marne, Winsum, Bedum, Ten Boer, Loppersum, Eemsmond, Appingedam en Delfzijl: archeologische verwachtingskaart en beleidsadvieskaart. RAAP-rapport 1732

Eijk, van, C. & J.A. de Jong, 2010 (concept): Achtergrondrapport archeologie MER Noord-West 380 kV, ArcheoLogicrapport 118, Woerden.

Hornikx, S. en C. van Eijk 2011: Onderzoeksstrategie en eisen voor het archeologisch inventariserend booronderzoek binnen het VKA, Noord-West 380 kV, TML-Notitie 378, Woerden.

Jong, J. de, Archeologieplan Noord-West 380 kV. 2012 (concept) kaartmateriaal. The Missing Link rapport TML 212. Project 1402. Woerden.

www.archis.nl

www.dinoloket.nl

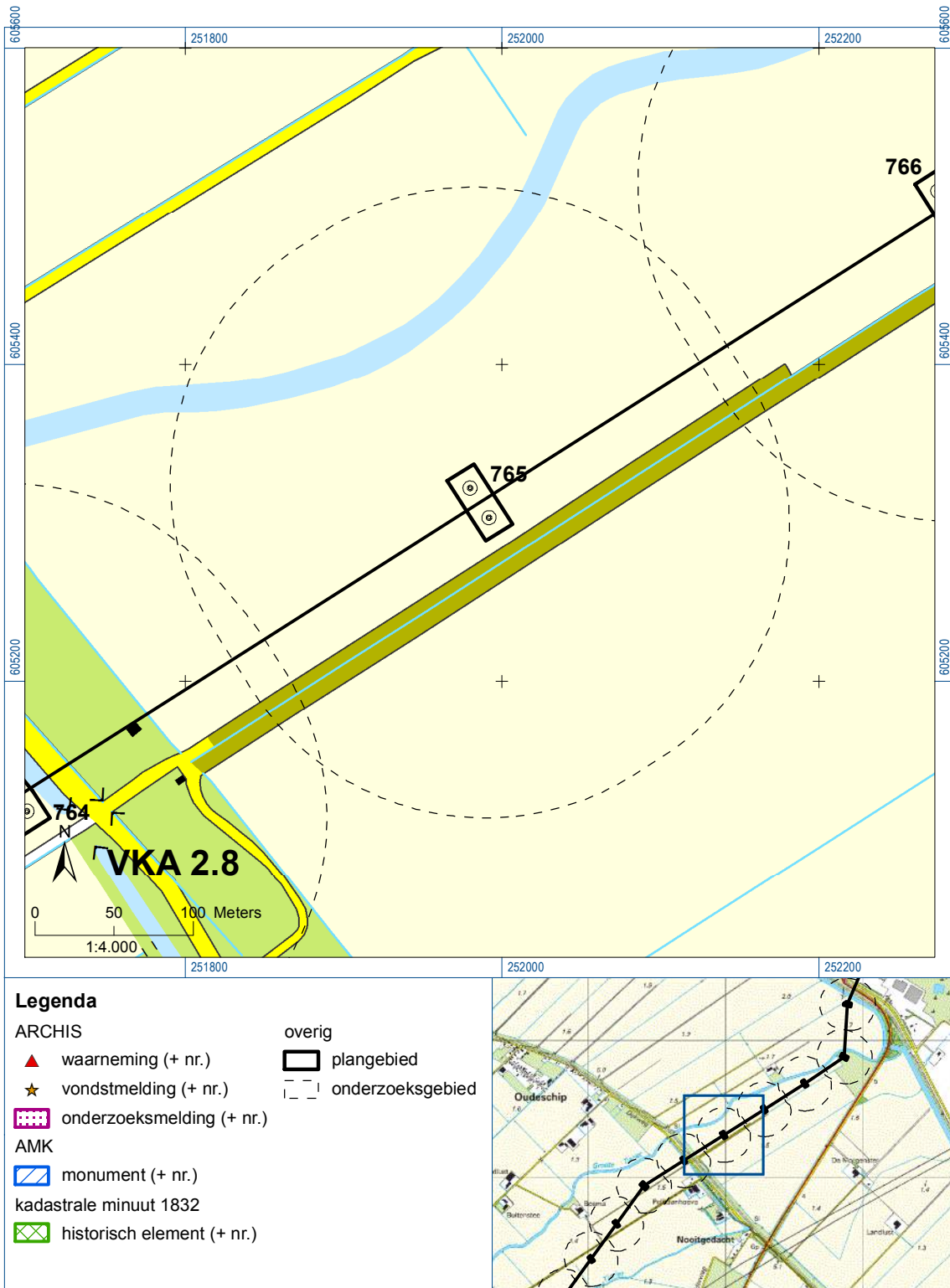
www.watwaswaar.nl

6.4 Bijlagen H6

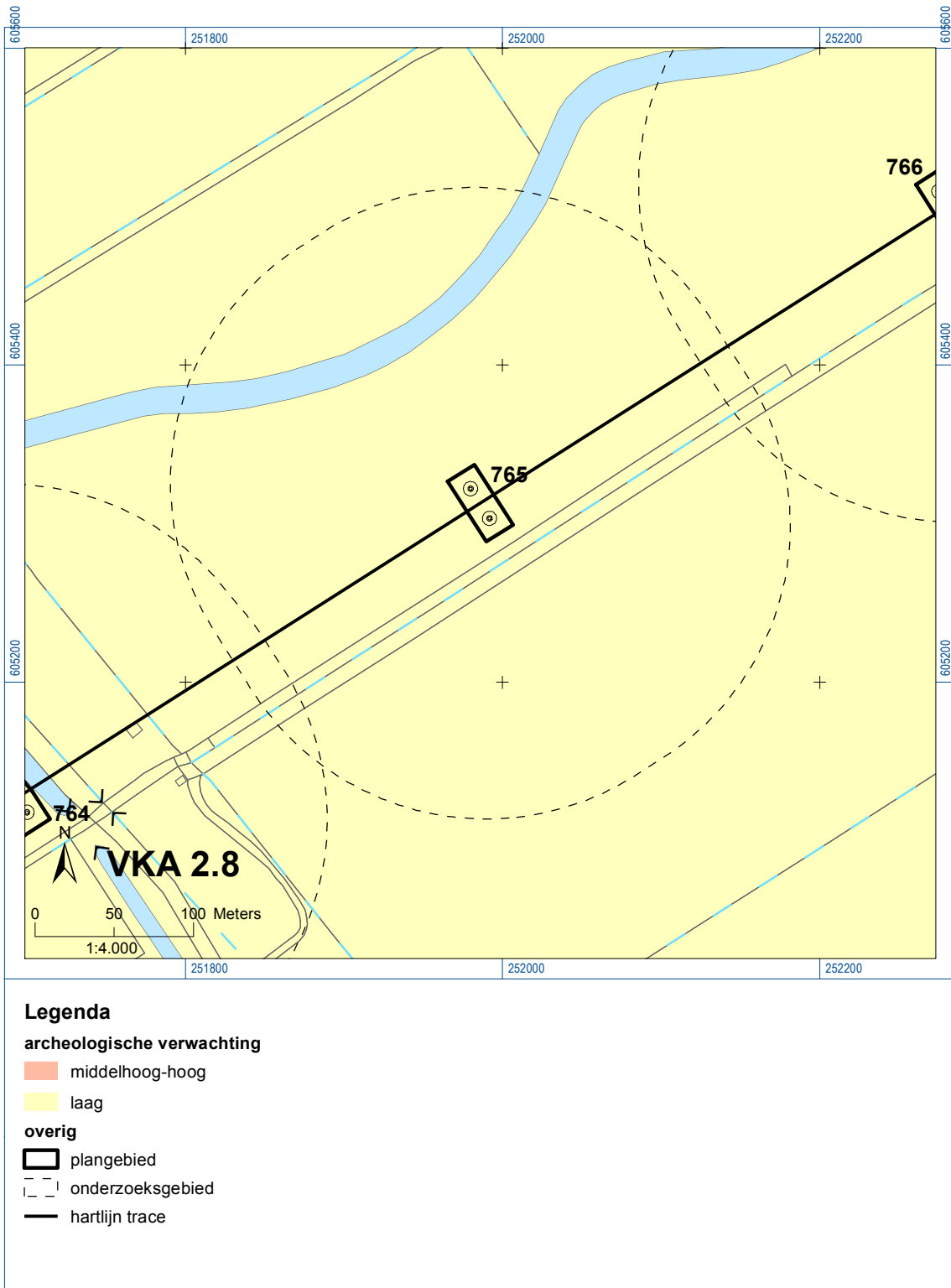
Bijlage 6-1: Ligging onderzoeksgebied op topografische ondergrond met archeologische gegevens.

Bijlage 6-2: Ligging onderzoeksgebied op de archeologische verwachtingskaart en beleidsadvieskaart gemeente Eemsmond.

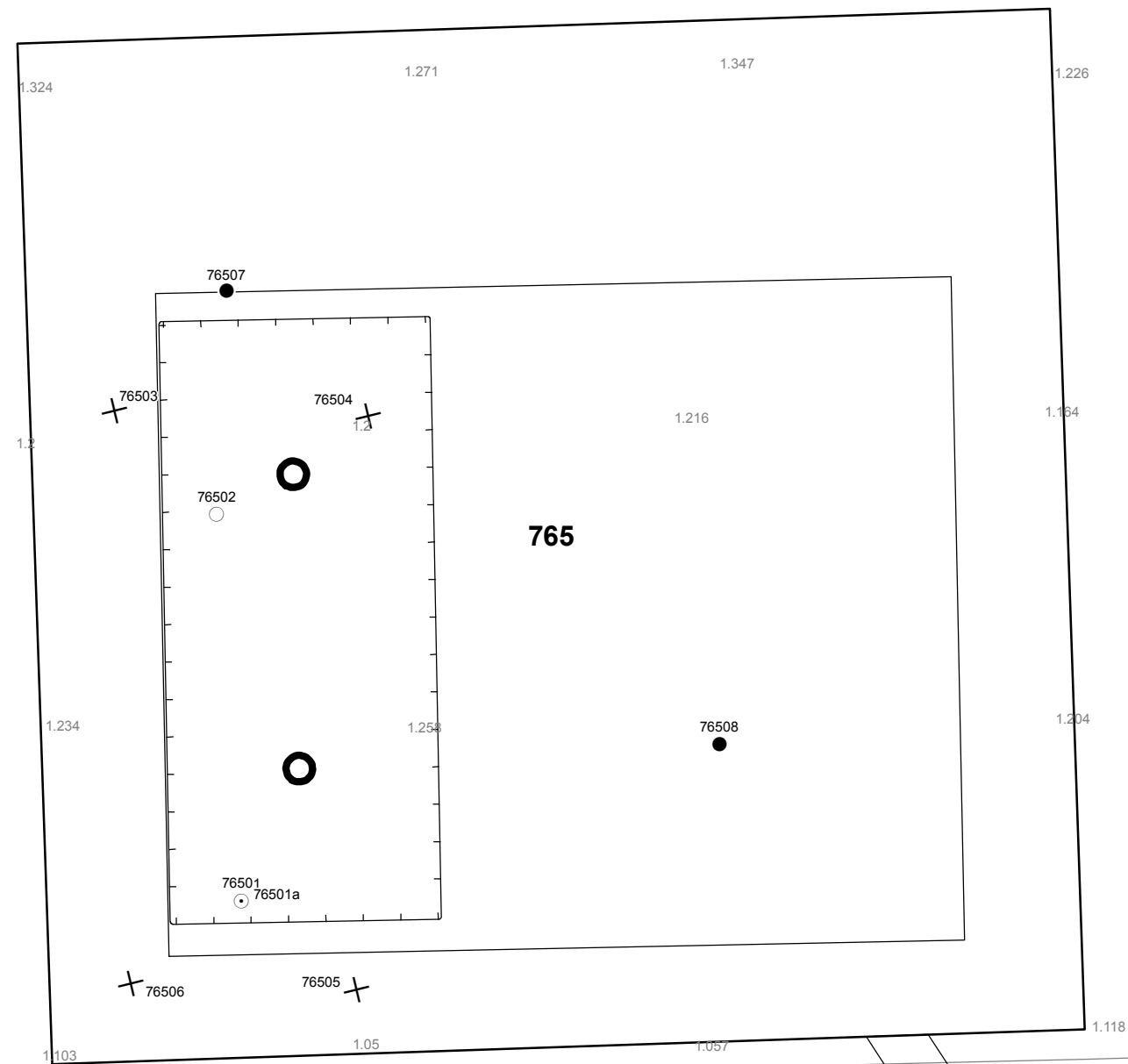
Bijlage 6.3: Ligging boorpunten veldonderzoek.










Bijlage 6-1: Ligging onderzoeksgebied op topografische ondergrond met archeologische gegevens.

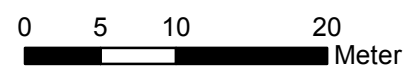


Bijlage 6-2: Ligging onderzoeksgebied op de archeologische verwachtingskaart.



Verklaring

-  Werkterrein +bouwweg
-  Bouwput
-  Masten
-  Locatie boring tot 0,50 m-mv
-  Locatie boring tot 1,20 m-mv
-  Locatie boring tot 4,00 m-mv
-  Locatie boring + peilbuis



Locatie VKA versie 2.8
Bouwweg VKA versie 2.8.2

TITEL		ARCHEOLOGIE KAART MAST : 765		Noord - West 380 kV	
STATUS	GETEKEND DOOR D. Dobri	AFD.	PAR.	OPDRACHTGEVER TenneT	
	GECONTROLEERD DOOR E. Aldershof	AFD.	PAR.	OMSCHRIJVING WIJZIGING	GETEKEND BIJ ARCADIS
	VOOR AKKOORD J. Assink	AFD.	PAR.	SCHAAL 1:500	DATUM 1e UITGAVE 08.06.2015
VAKGEBIED	TEK. SOORT	PROJECT NR.	FORMAT A3	NUMMER Mast nr. 765	WIJZ. NR. 1

7 Explosievenonderzoek

7.1 Inleiding

Op 27 september 2012 is door Leemans Speciaalwerken in opdracht van ARCADIS het rapport van vooronderzoek aan TenneT TSO B.V. Het betreft het vooronderzoek naar conventionele explosieven uit de tweede wereldoorlog in de gemeenten Bedum, Delfzijl, Eemsum, Groningen, Loppersum, Winsum en Zuidhorn (kenmerk *Vooronderzoek S2012.002 – deel 1*).

7.2 Uitvoering

Voor een beschrijving van de uitvoering verwijzen wij naar bovengenoemd rapport.

7.3 Resultaten

Uit het vooronderzoek blijkt, dat de onderzoekslocatie niet verdacht is voor explosieven. Zie het achtergronddocument voor nadere informatie.

Bijlagen

Geen

ALGEMEEN VOORBLAD

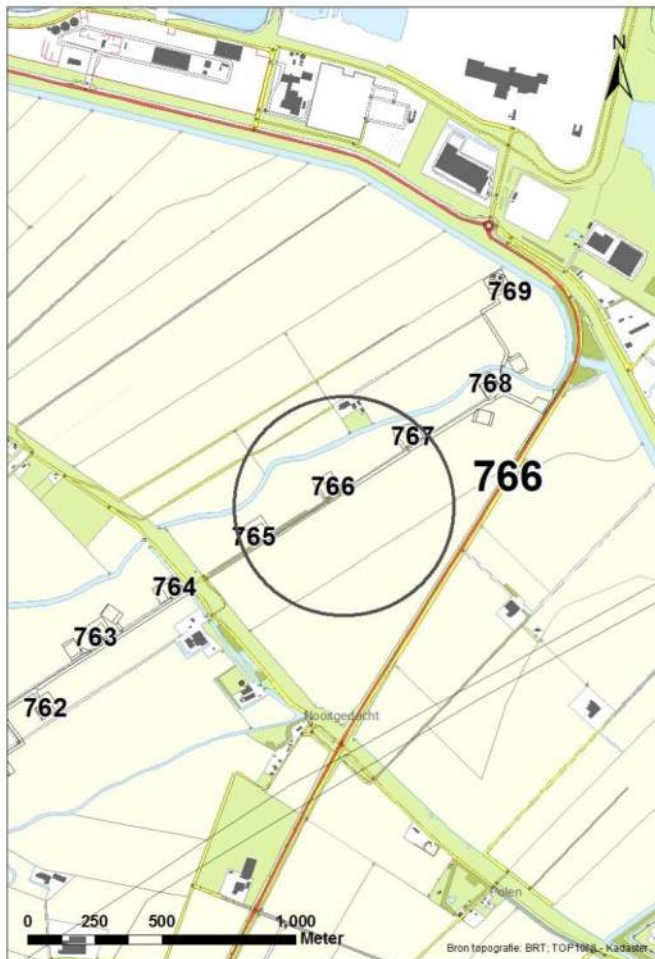
Project: Noord – West 380 kV
Deelgebied: 1
Mastenboek: locatie VKA 2.8/ bouwweg nog niet onderzocht
Mastnummer: 766
x-coördinaat (rd-stelsel) [m]: 252258
y-coördinaat (rd-stelsel) [m]: 605491

Gemeente: Eemsmond

Datum: 19 oktober 2015

Versie: 1.0

Organisatie: ARCADIS



Regionale ligging mast 766

Verantwoording

Project: Noord – West 380 kV
Deelgebied: 1
Mastnummer: 766

Projectnummer: B.02032.000377.001

Referentienummer: T206878

Revisie: 1.0

Datum: 19 oktober 2015

Opdrachtgever : TenneT

Uitvoerder: ARCADIS

Auteur(s):

Onderzoek:

Edwin Aldershof	Algemeen
Muriël Houdé	Geohydrologie
Maurice Meuwissen	Milieuhygiëne
Wouter Ytsma	Archeologie

Gecontroleerd door: J. Assink



Paraaf gecontroleerd:

Goedgekeurd door: L.N.J.M. van der Drift



Paraaf goedgekeurd:

Contact: TenneT380kVnw@ARCADIS.nl

INHOUDSOPGAVE

1	Algemeen	1-4
1.1	Inleiding	1-4
1.2	Normen.....	1-5
1.3	Afkortingen en begrippen	1-5
1.4	Bijlagen H1	1-9
2	Cultuurtechnisch onderzoek.....	2-10
3	Geohydrologisch onderzoek	3-11
3.1	Inleiding	3-12
3.2	Veld- en laboratoriumwerkzaamheden.....	3-12
3.3	Algemene beschrijving tracé	3-12
3.4	Bemaling.....	3-15
3.5	Effecten grondwater	3-20
3.6	Uitvoeringstechnische aspecten.....	3-20
3.7	Samenvatting.....	3-20
3.8	Bijlagen H3	3-21
4	Grondmechanisch onderzoek	4-22
4.1.	Inleiding	4-23
4.2.	Uitzetten en waterpassen.....	4-23
4.3.	Sonderen.....	4-23
4.4.	Onderzoeksresultaten	4-23
5	Milieuhygiënisch onderzoek (verkennend bodemonderzoek).....	5-25
5.1	Inleiding	5-26
5.2	Vooronderzoek	5-26
5.3	Veld- en laboratoriumonderzoek	5-28
5.4	Resultaten veldonderzoek.....	5-29
5.5	Resultaten laboratoriumonderzoek	5-30
5.6	Evaluatie	5-31
5.7	Bijlagen H5	5-31
6	Archeologisch onderzoek.....	6-32
6.1	Inleiding	6-33
6.1	Bureauonderzoek	6-33
6.2	Veldonderzoek.....	6-34
6.3	Conclusies en aanbevelingen	6-35
6.4	Bijlagen H6	6-35
7	Explosievenonderzoek	7-36
7.1	Inleiding	7-36
7.2	Uitvoering	7-36
7.3	Resultaten	7-36

1 Algemeen

1.1 Inleiding

TenneT TSO B.V. is voornemens een nieuwe 380kV hoogspanningsverbinding aan te leggen tussen Ens en de Eemshaven. Dit traject is opgedeeld in drie deelgebieden. De te onderzoeken deelgebieden lopen respectievelijk vanaf:

1. de Eemshaven (HS-station Oudeschip) naar Groningen (HS station Vierverlaten);
2. Groningen naar Heerenveen (HS-station Oudehaske);
3. Heerenveen naar Ens (HS-station Ens).

Deelgebied 1 (ARCADIS) omvat 124 masten over een lengte van ca. 40 kilometer.

Deelgebied 2 (ARCADIS) omvat 213 masten over een lengte van ca. 70 kilometer.

Deelgebied 3 (TAUW) omvat 135 masten over een lengte van ca. 44 kilometer.

Dit rapport heeft betrekking op mastlocatie nummer 766 in deelgebied 1 in de gemeente Eemsmond. De duur van de periode waarin de werkzaamheden op enig perceel plaatsvinden zal minimaal twee groeiseizoenen bestrijken.

De uit te voeren werkzaamheden ter plaatse van deze mastlocatie zijn:

- De bouw van een steunmast;
- Aanleggen van een fundatie in een bouwkuip met afmeting van 20 m bij 40 m. De benodigde ontgravingsdiepte bedraagt 3 m –mv;
- Inrichten van een tijdelijk werkterrein met een oppervlakte van maximaal 6.000 m² met binnen het werkterrein het bouwterrein met een oppervlakte van circa 3.000 m²;
- De realisatie van een tijdelijke bouwweg naar het werkterrein. Deze bouwweg heeft een lengte van circa 356 meter en is 12 meter breed (bestaande uit rijbaan van 6 meter en gronddepot).

Ten behoeve van de voorgenomen werkzaamheden zijn de volgende veldonderzoeken verricht:

- Cultuurtechnisch onderzoek;
- Geohydrologisch onderzoek;
- Grondmechanisch onderzoek;
- Milieuhygiënisch onderzoek;
- Archeologisch onderzoek;
- Explosievenonderzoek.

Deze onderzoeken zijn nodig in het kader van de nadere technische uitwerking van het basisontwerp, vergunning aanvraag en grondzaken.

Toelichting op voorkeursalternatieven (VKA)

Vanaf het verstrekken van de opdracht tot aan het opstellen van dit rapport zijn voor het tracé meerdere voorkeursalternatieven uitgewerkt door de opdrachtgever. Deze voorkeursalternatieven zijn door de opdrachtgever genummerd. Gestart is met VKA 2.0, de laatste door de opdrachtgever aan Arcadis geleverde voorkeursalternatief is VKA 2.8. Een wijziging van het voorkeursalternatief betekent in algemene bewoording een plaatselijke verschuiving van een of meerdere mastvoeten.

Alle in dit rapport uitgevoerde onderzoeken en onderzoeksresultaten zijn uitgevoerd en representatief voor het, door de opdrachtgever, laatst aangeleverde VKA 2.8.

1.1.1 Locatiegegevens

In tabel 1.1 zijn de locatiegegevens ter plaatse van de mastfundering en het werkterrein samengevat.

Tabel 1.1: Overzicht locatiegegevens

Adres locatie	Dijkweg ong. Oudeschip
Gemeente	Eemsmond
Kadastrale gegevens locatie	Kadastrale gemeente Uithuizermeeden, sectie M, nummer 74
Eigenaar locatie	Dhr. H.U. Coolman
Coördinaten	X 252258; Y 605491
Afmeting fundering locatie 766	20 m x 40 m
Huidig gebruik	Akkerbouw
Landschap	Zeekleigebied
Maaiveldniveau	Gemiddeld 1,22 m NAP

1.2 Normen

In deze paragraaf zijn de normen inclusief jaartal opgenomen waar in deze rapportage naar wordt verwezen.

- Onderzoeksprotocol TenneT, NW380/VGN/ALG/10, d.d. 18 januari 2012 (versie 1.0);
- Projectspecificatie veldonderzoeken Noord-West 380kV, NW380/VGN/ALG/9, d.d. 16 december 2011;
- CSK-25-N Cultuurtechniek versie 6, van 3 september 2007;
- NEN 5725 strategie voor het uitvoeren van vooronderzoek bij verkennend en nader onderzoek, januari 2009;
- NEN 5720 Bodem – Waterbodem: strategie voor het uitvoeren van verkennend onderzoek. Onderzoek naar de milieuhygiënische kwaliteit van waterbodem en baggerspecie, november 2009;
- NEN 5717: Bodem - Waterbodem - Strategie voor het uitvoeren van vooronderzoek bij verkennend en nader onderzoek, november 2009;
- NEN 5740, Bodem – Landbodem - Strategie voor het uitvoeren van verkennend Bodemonderzoek – Onderzoek naar de milieuhygiënische kwaliteit van de bodem, januari 2009;
- NEN 5707 Bodeminspectie: monsterneming en analyse van asbest in bodem, mei 2003;
- Veldwerkzaamheden milieuonderzoek conform BRL SIKB 2000 en VKB-protocol 2001, 2002 en 2003;
- Laboratoriumanalyses milieuonderzoek voor grond-, grondwater- en waterbodemonderzoek conform AS SIKB 3000;
- 5140 NEN 5140:1996 Geotechniek: bepaling van de conusweerstand en de plaatselijke wrijvingsweerstand van grond. Elektrische sondeermethode;
- Kwaliteitsnorm Nederlandse Archeologie 3.2 (KNA 3.2);
- BRL-OCE / CS-OCE;
- RAAP(archeologie) beschikt over een opgravingsvergunning, verleend door de Minister van Onderwijs, Cultuur en Wetenschap.

1.3 Afkortingen en begrippen

In deze paragraaf zijn de afkortingen en begrippen die van toepassing zijn opgenomen:

Afkortingen:

AG	Actuele Grondwaterstand
AMK	Archeologisch MonumentenKaart
ARCHIS	Archeologisch Informatie Systeem
FAMKE	Friese Archeologische Monumenten Kaart Extra
GFT	Gesloten front boortechniek
GWS	Grondwaterstand
GHG	Gemiddeld Hoogste Grondwaterstand
GLG	Gemiddeld Laagste Grondwaterstand
HDD	Horizontal Directional Drilling (horizontaal gestuurde boring)
IKAW	Indicatieve Kaart van Archeologische Waarden

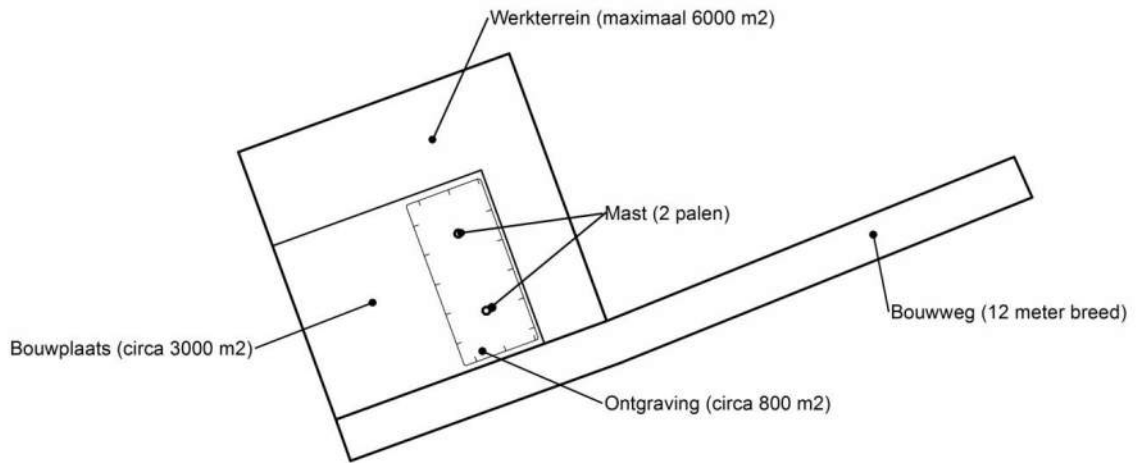
KLIC	Kabels en Leidingen Informatie Centrum
M -mv	Meters minus maaiveldniveau
NAK	Nederlandse Algemene Keuringsdienst voor zaaizaad en pootgoed van landbouwgewassen
NAP	Normaal Amsterdams Peil
NVWa	Nederlands Voedsel- en Warenautoriteit
OFT	Open front boortechniek
PBT	Pneumatische boortechniek
RCE	Rijksdienst voor het Cultureel Erfgoed
SIKB	Stichting Infrastructuur Kwaliteitsborging Bodembeheer

Begrippen:

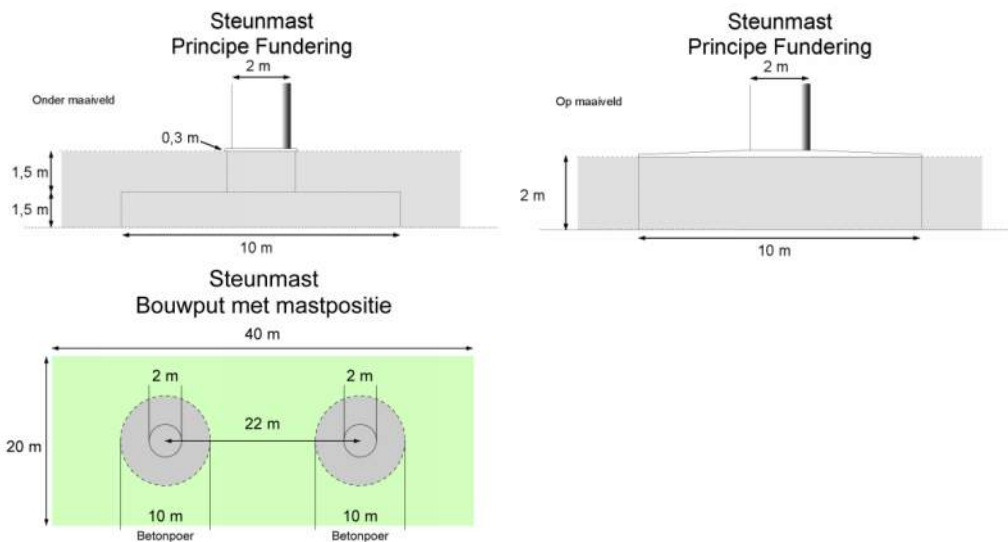
5 cm verlagingsprofiel	Het gebied waarbinnen een grondwaterstandsverlaging van 5cm of meer optreedt.
A-laag/Teelaardelaag	De bovenste laag van de bodem die geschikt is voor de teelt van gewassen en die regelmatig wordt bewerkt. De laag is humeus.
B-laag	Laag van de bodem onder de A-laag/Teelaardelaag waar, door inspoeling, bestanddelen zijn toegevoegd zoals humus, lutum of minerale delen. Deze bodemlaag is in kleigronden veelal in grote mate gerijpt.
Backfill	Verzamelnaam voor het materiaal, met gunstige thermische eigenschappen, dat van elders wordt aangevoerd en wordt toegepast in kabelsleuven (zand en/of eventueel voor dit doel samengesteld materiaal).
Bi-pole mast	Twee smalle pylonen, ieder gefundeerd op een betonnen plaat, waaraan de geleiders worden opgehangen. Onder deze definitie vallen hoek-, trek- en steunmasten.
Bouwput	Gedeelte binnen het werkterrein waar diepere ontgravingen plaatsvinden.
Bouwterrein	Gedeelte binnen het werkterrein waar wordt gebouwd en al dan niet ontgravingen plaatsvinden.
Bouwweg	Een tijdelijke rijbaan voor het transport van materieel/materiaal van en naar het werkterrein.
Cultivateren	Een grondbewerking waarbij de bovengrond wordt losgewerkt.
C-laag	Laag van de bodem onder de B-laag, waarin nog geen of beperkte bodemvorming heeft plaatsgevonden. Deze laag is in kleigronden veelal ongerijpt.
Diepwell	Een diepwellbemaling bestaat uit 1 of meerdere filters met veelal een grindomstorting. In de filter wordt een onderwaterpomp geïnstalleerd. Deze bemalingswijze wordt vooral toegepast in grofzandige pakketten en/of bij grote waterstandsverlagingen.
Drooglegging	Het hoogteverschil tussen de waterspiegel in de sloten/watergangen en het grondoppervlak.
Frezen	Een grondbewerking waarbij de zode en/of bovengrond wordt stukgemaakt en de grond wordt fijn gemaakt.
Geleiders	Hoogspanningsdraden.
Grondoverschot	Grond uit de C-laag die overblijft na zorgvuldige aanvulling en verdichting van wat ontgraven is geweest.
Grondtekort	Grondtekort kan ontstaan door afvoer van ongeschikte grond en/of oxidatie van organische stof/veen, zettingen en klink onder het werkterrein c.q. de bouwweg.
Hoeveelheden	De theoretische hoeveelheden grond worden in vaste kuubs (m ³) aangegeven.

Horizontale bronnering	Bij horizontale bronnering wordt grondwater onttrokken via een of enkele drains. Deze drain ligt horizontaal onder de bouwputbodan en is aangesloten op een vacuümpomp. De maximale aanlegdiepte bedraagt circa 5 meter. Daarnaast zal in een heterogene of slecht doorlatende bodan, een goede omstorting moeten worden toegepast voor een optimale ontwatering van de watervoerende lagen.
Juklocatie (tijdelijk)	Een tijdelijke locatie waar een stelling wordt gebouwd om te voorkomen dat de geleiders bij het aanbrengen de grond kunnen raken.
k-waarde	Aanduiding voor de waterdoorlatendheid in m1 per dag.
kD-waarde	Aanduiding voor het doorlaatvermogen in m ² per dag.
Lier- haspellocatie	De locatie van een mechanisch werktuig of haspel waarmee geleiders uit de haspel langs de mast worden getrokken.
Onderzoeksgebied (arch.)	Plangebied plus 175m voor beter begrip archeologische waarden.
Ongeschikte grond	Grond die door de directie ongeschikt wordt bevonden voor aanvulling/verwerking ter plaatse.
Onrendabele strook	Zie definitie Overhoek.
Ontwateringsdiepte	De hoogste grondwaterstand tussen de ontwateringsmiddelen.
Open bemaling	Bij open bemaling wordt het in de bouwkuip stromende water met een dompelpomp en/of vacuümpomp uit de sleuf gepompt. Deze bemalingsvorm wordt in hoofdzaak toegepast in slecht doorlatende gronden. Daarnaast wordt deze toegepast als aanvulling op vacuümbemaling en/of diepwellbemaling (dien dient als spanningsbemaling).
Overhoek	Gedeelten van percelen die zodanig van vorm zijn of een zodanig geringe oppervlakte hebben dat deze ongeschikt zijn geworden voor een economische en/of praktische bewerking of benutting door de grondgebruiker.
Plangebied (arch.)	Mastlocatie.
Permanent grasland	Grasland dat minimaal 30 jaar aaneengesloten alleen in gebruik is geweest als grasland.
Portaal	Poort van 2 of meer hoge palen met dwarsligger die dient als ondersteuningspunt voor de geleiders.
RD stelsel	Coördinaten in het stelsel van de Rijksdriehoeksmeting.
Stijghoogte	Het potentieel peil van het wateroppervlak van grondwater, gemeten vanaf een bepaald niveau (bijvoorbeeld NAP).
Teelaarde afzetten	Het afgraven van de teelaarde en in depot zetten.
Teelaarde terugzetten	Het verwerken van de in depot gezette teelaarde op het terrein waarvan het afkomstig is.
Verticale bronnering	Bronnering uit verticale filters of bronnen. Bij verticale bronnering kan onderscheid worden gemaakt tussen vacuümbemaling en zwaartekrachtbemaling met haalbuizen. Bij vacuümbemaling wordt een aantal verticale onttrekkingfilters aangesloten op een vacuümpomp. Bij zwaartekrachtbemaling wordt in de filters een haalbuis gehangen die op een vacuümpomp wordt aangesloten. De diameters van de voor deze bemalingswijze toegepaste filters variëren van 0,03 tot 0,15m.
Waterbezwaar	Totaal te onttrekken hoeveelheid grondwater.
Werkstrook	Het afgebakende grondoppervlak waar werkzaamheden worden verricht voor de aanleg van ondergrondse kabelverbindingen.
Werkterrein	Terrein dat gebruikt wordt voor onder andere de opstelplaats voor kranen, de opslag van materieel en materiaal, opslag van grond, kleedruimten etc. Binnen het werkterrein bevindt zich de locatie van de te bouwen masten (bouwput) of portaal. Het werkterrein is vrij van beplanting en bebouwing.
Zaaien	Het met een zaaimachine of met de hand gelijkmatig verspreiden en in de grond brengen van het zaaizaad.

Figuur 1.1: overzicht van een Bi-pole mastlocatie



Figuur 1.2: principe fundering van een steunmast (masthoogte circa 55 meter).



Afmetingen van de bouwput zijn afhankelijk van de lokale situatie

Leeswijzer

Deze rapportage is als volgt opgebouwd:

- Hoofdstuk 2: Cultuurtechnisch onderzoek
- Hoofdstuk 3: Geohydrologisch onderzoek
- Hoofdstuk 4: Grondmechanisch onderzoek
- Hoofdstuk 5: Milieuhygiënisch onderzoek (verkennend bodemonderzoek)
- Hoofdstuk 6: Archeologisch onderzoek
- Hoofdstuk 7: Explosievenonderzoek

Bovenstaande onderzoeken zijn zo veel mogelijk gecombineerd uitgevoerd.

Voor de boorprofielen van de uitgevoerde boringen wordt verwezen naar de bijlage 1-1 en voor de sondeergrafieken van de uitgevoerde sonderingen wordt verwezen naar de bijlage 1-2.

1.4 *Bijlagen H1*

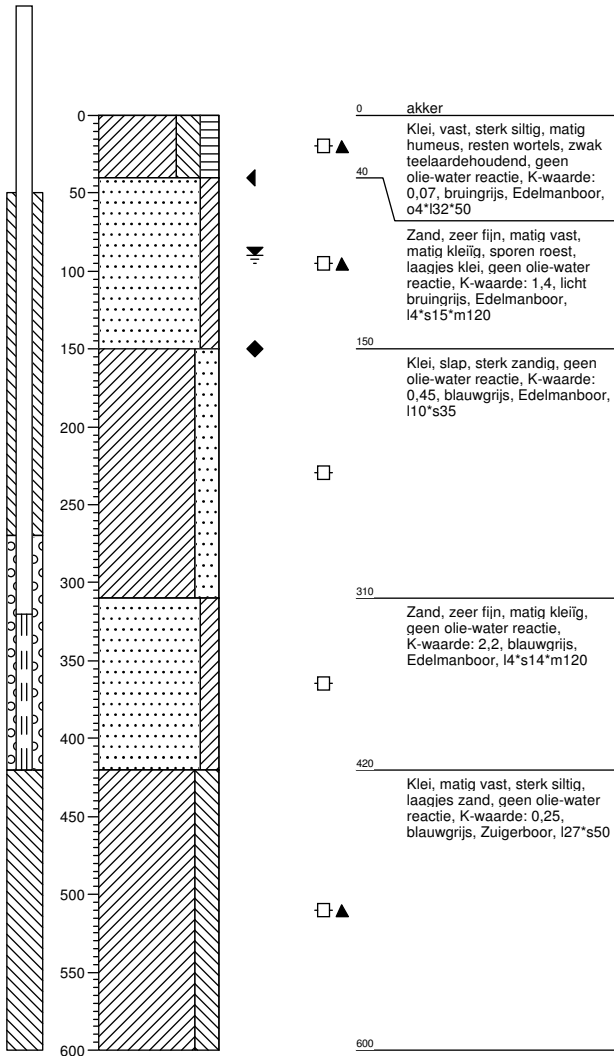
Bijlage 1-1: Boorprofielen

Bijlage 1-2: Situatiekaartje Fugro en bijbehorende sondeergrafieken

Bijlage 1-3: Kaart met ligging boorpunten

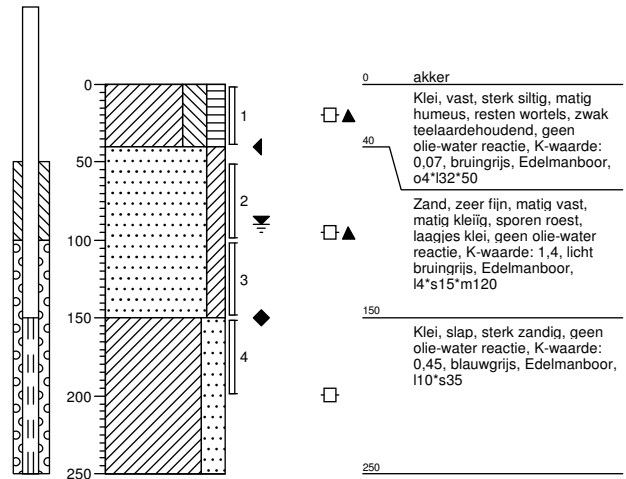
Boring: 76601

Boormeester : Marcel la Crois
 Datum: 30-03-2015
 X: 252287,965
 Y: 605479,269
 GWS: 90
 GHG: 40
 GLG: 150
 Hoogte tov NAP 1,24



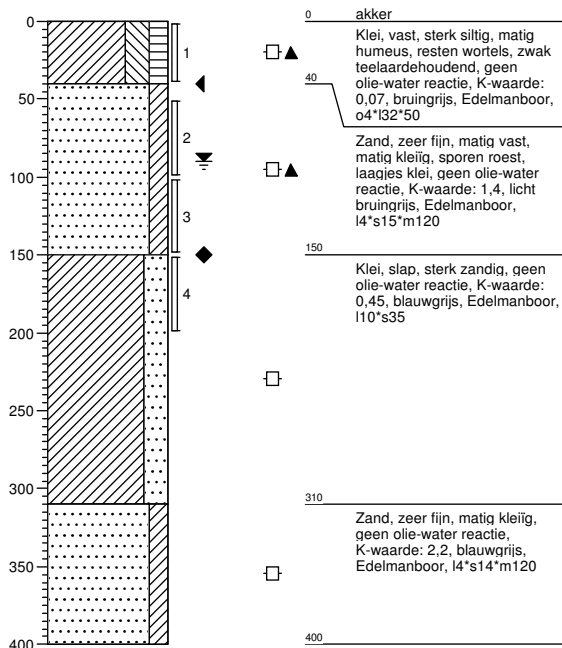
Boring: 76601a

Boormeester : Marcel la Crois
 Datum: 30-03-2015
 X: 252287,965
 Y: 605479,269
 GWS: 90
 GHG: 40
 GLG: 150
 Hoogte tov NAP 1,24



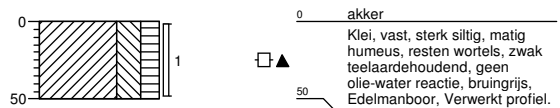
Boring: 76602

Boormeester : Marcel la Crois
 Datum: 30-03-2015
 X: 252269,894
 Y: 605507,864
 GWS: 90
 GHG: 40
 GLG: 150
 Hoogte tov NAP 1,197



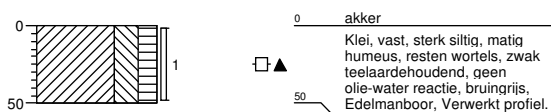
Boring: 76603

Boormeester : Marcel la Crois
 Datum: 30-03-2015
 X: 252262,403
 Y: 605506,254
 GWS:
 GHG:
 GLG:
 Hoogte tov NAP 1,217



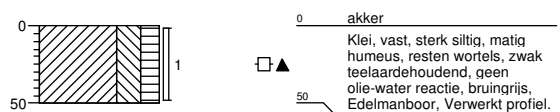
Boring: 76604

Boormeester : Marcel la Crois
 Datum: 30-03-2015
 X: 252277,289
 Y: 605517,069
 GWS:
 GHG:
 GLG:
 Hoogte tov NAP 1,298



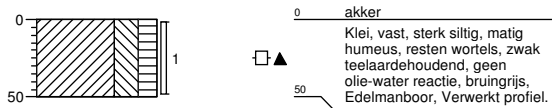
Boring: 76605

Boormeester : Marcel la Crois
 Datum: 30-03-2015
 X: 252300,165
 Y: 605479,725
 GWS:
 GHG:
 GLG:
 Hoogte tov NAP 1,197



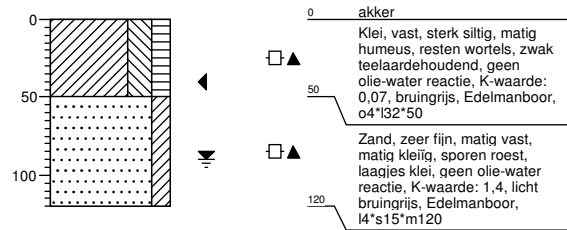
Boring: 76606

Boormeester : Marcel la Crois
 Datum: 30-03-2015
 X: 252284,46
 Y: 605470,735
 GWS:
 GHG:
 GLG:
 Hoogte tov NAP 1,192



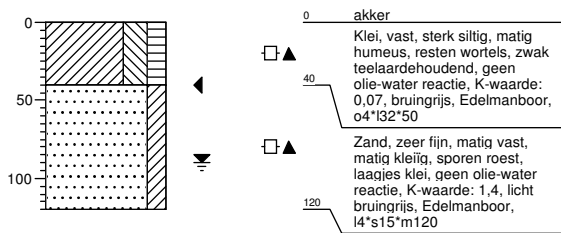
Boring: 76607

Boormeester : Marcel la Crois
 Datum: 30-03-2015
 X: 252242,719
 Y: 605476,726
 GWS: 90
 GHG: 40
 GLG:
 Hoogte tov NAP 1,177



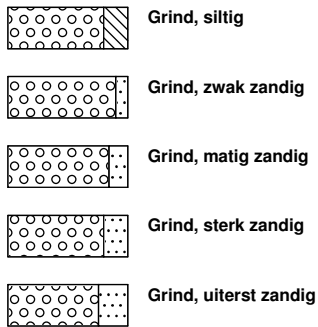
Boring: 76608

Boormeester : Marcel la Crois
 Datum: 30-03-2015
 X: 252266,042
 Y: 605526,873
 GWS: 90
 GHG: 40
 GLG:
 Hoogte tov NAP 1,241

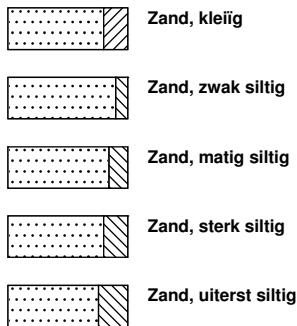


Legenda (conform NEN 5104)

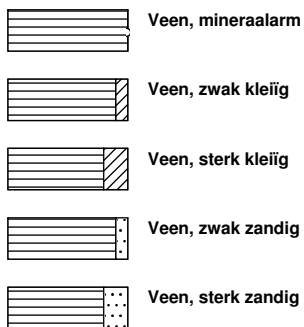
grind



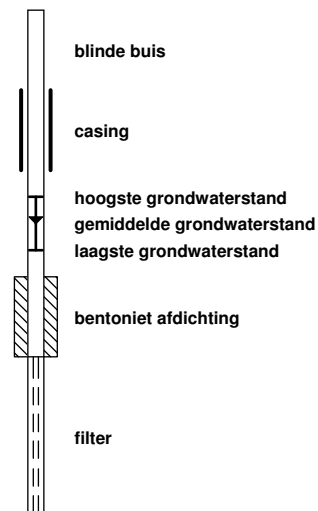
zand



veen



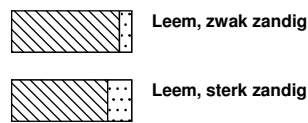
peilbuis



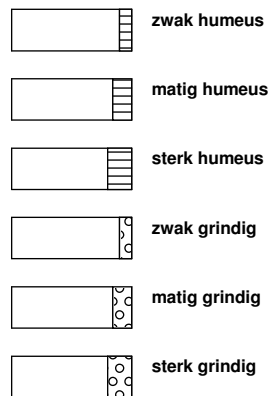
klei



leem



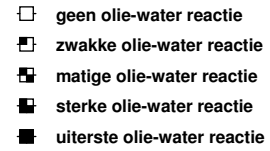
overige toevoegingen



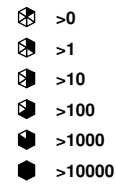
geur



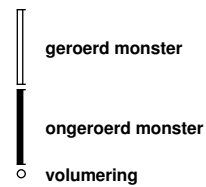
olie



p.i.d.-waarde

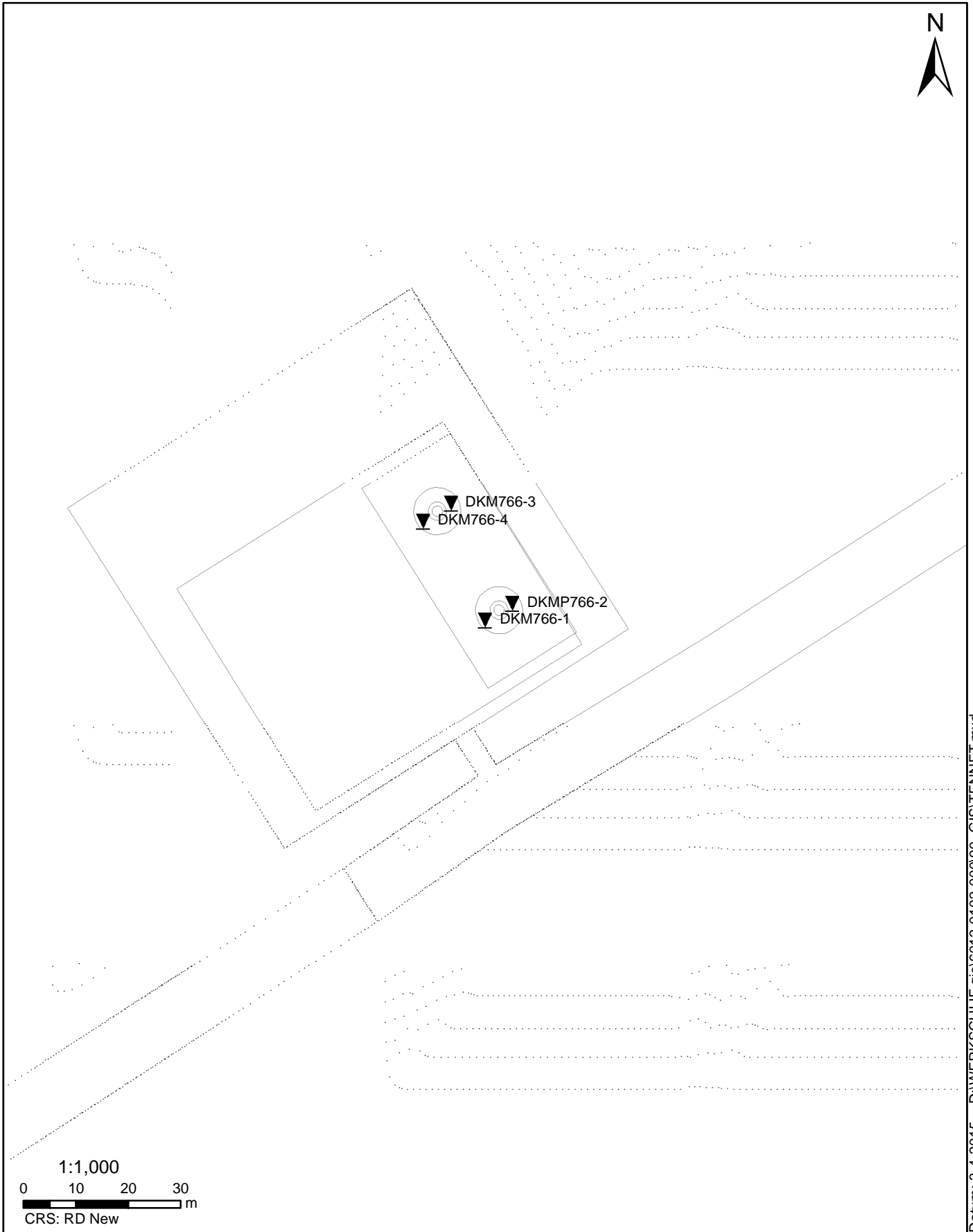


monsters



overig





Datum: 3-4-2015 D:\WERK\SCHIJF gis\6012-0102-000\90_GIS\TENNET1.mxd

SITUATIE

NOORD - WEST 380

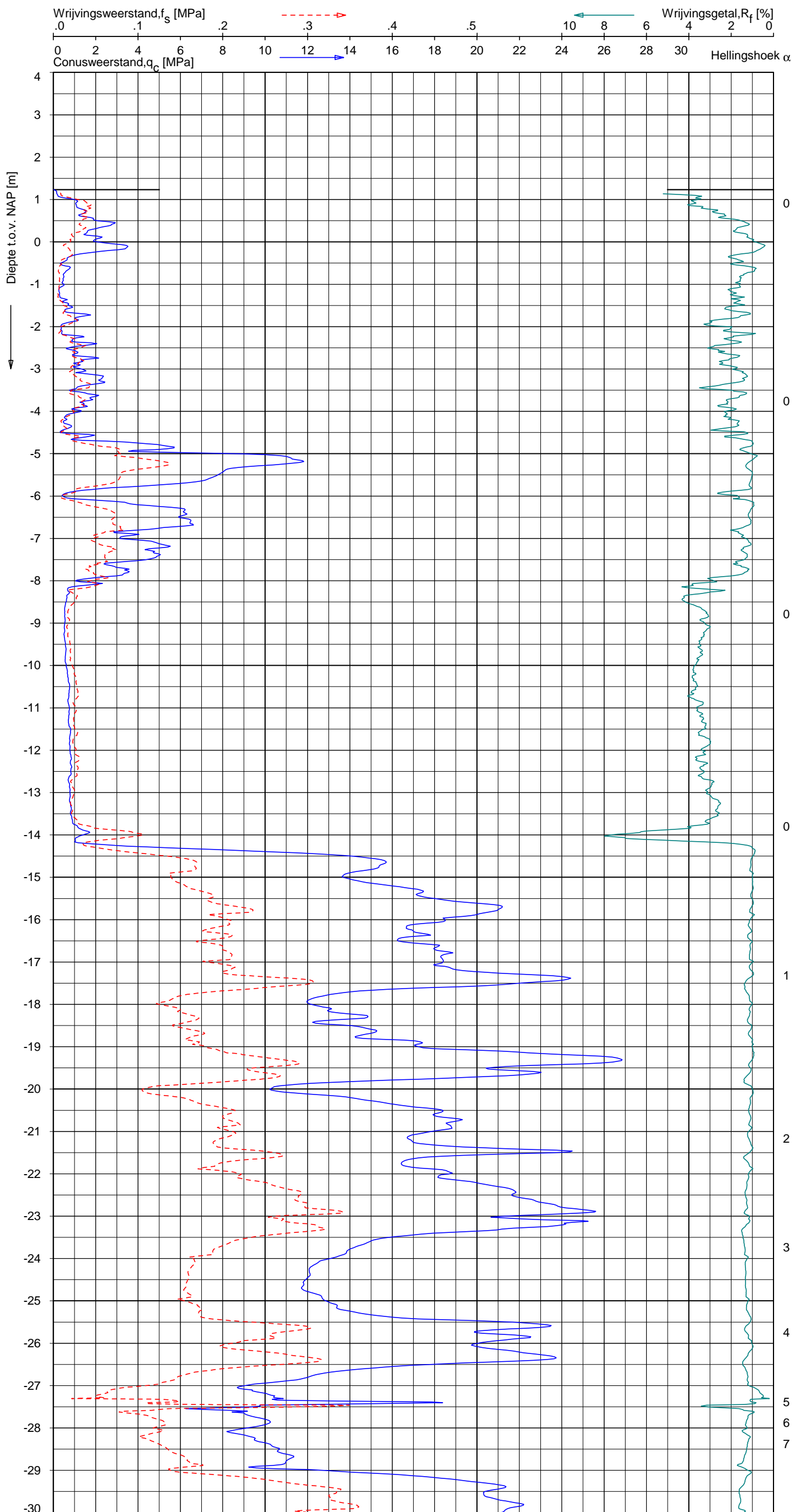
Opdr.nr.: 6012-0102-000

Bijlage : 766


UNIPLOT 05.27.nl / QcfClass-R3.cmd / 2015-04-15 12:25:28

6012-0102-000

DKM766-1 - 1



Indicatieve bodembeschrijving
 Automatisch gegenereerd uit data van de sondering, geldig onder grondwaterpeil (Robertson 1990, NL corr.)



Opg. : AS/RSL d.d. 26-mrt-2015 Coord.: X=252284.5m Y=605482.3m Systeem: RD Sondering volgens norm NEN-EN-ISO 22476-1
 Get. : HOFSTEDÉ d.d. 15-apr-2015 MV = NAP +1.23m Conus: CP15-CF75SN2 1701-2113 Toepassingsklasse 2. Test type TE1
 Conustype: A_c = 1510 mm²; A_s = 19895mm²



SONDERING MET PLAATSELIJKE KLEEFMETING

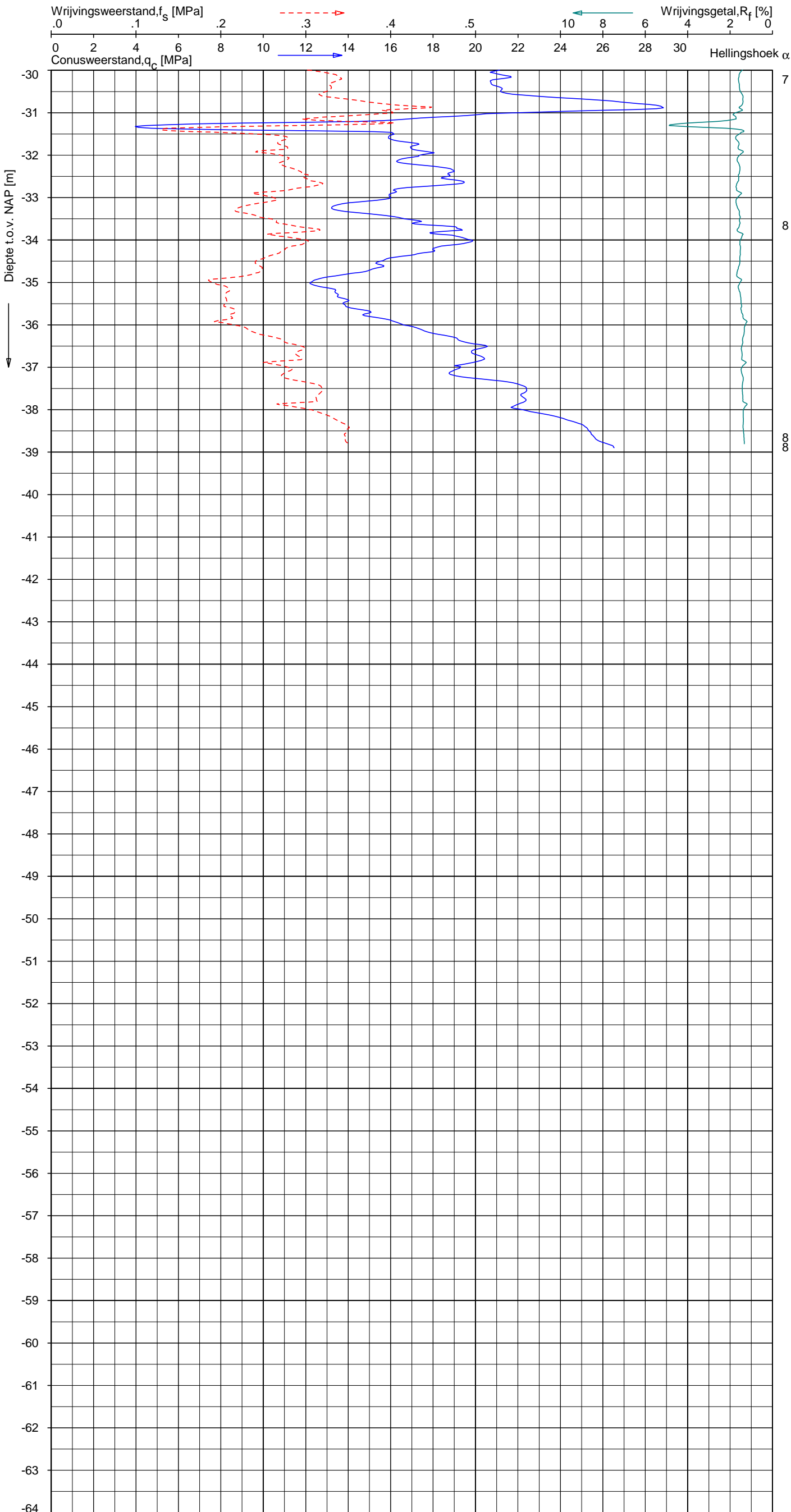
NOORD-WEST 380

Opdr. 6012-0102-000
 Sond. DKM766-1


UNIPLOT 05.27.nl / QcfClass-R3.cmd / 2015-04-15 12:25:28

6012-0102-000

DKM766-1 - 2



Indicatieve bodembeschrijving
 Automatisch gegenereerd uit data van de sondering, geldig onder grondwaterpeil (Robertson 1990, NL corr.)



Opg. : AS/RSL d.d. 26-mrt-2015 Coord.: X=252284.5m Y= 605482.3m Systeem: RD Sondering volgens norm NEN-EN-ISO 22476-1
 Get. : HOFSTEDE d.d. 15-apr-2015 MV = NAP +1.23m Conus: CP15-CF75SN2 1701-2113 Toepassingsklasse 2. Test type TE1
 Conustype: $A_c = 1510 \text{ mm}^2$; $A_s = 19895 \text{ mm}^2$



SONDERING MET PLAATSELIJKE KLEEFMETING

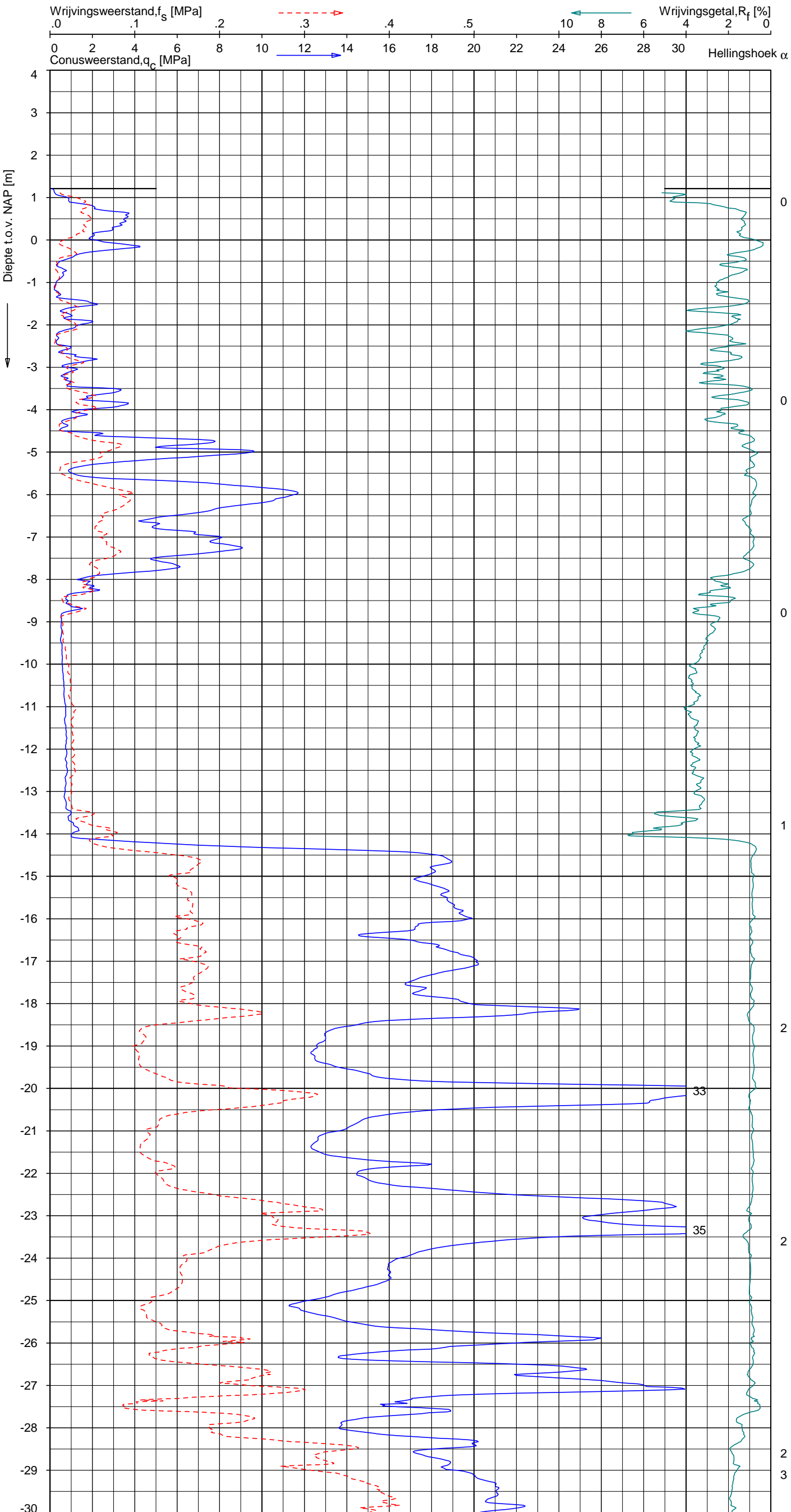
NOORD-WEST 380

Opdr. 6012-0102-000
 Sond. DKM766-1

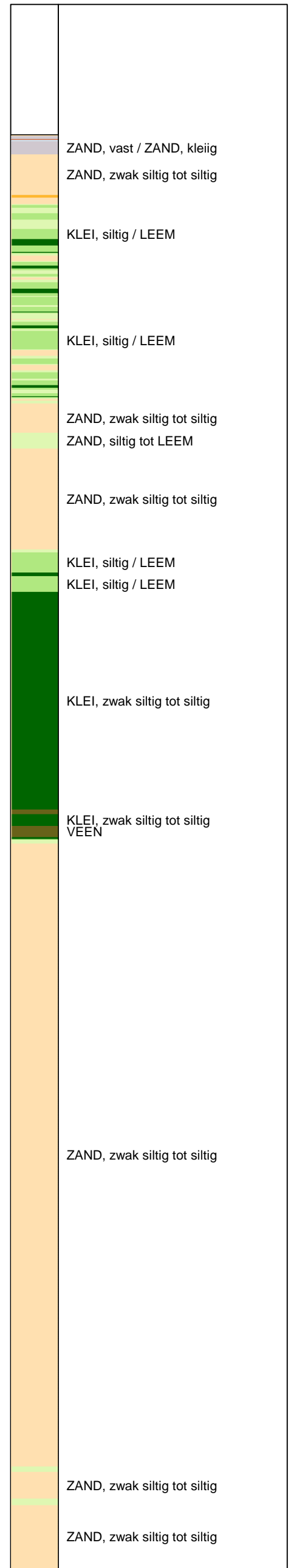
UNIPLOT 05.27.nl / QofClass-R3.cmd / 2015-04-15 12:25:31

6012-0102-000

DKMP766-2 - 1



Indicatieve bodembeschrijving
 Automatisch gegenereerd uit data van de sondering, geldig onder grondwaterpeil (Robertson 1990, NL corr.)



Opg. : AS/RSL d.d. 26-mrt-2015 Coord.: X=252289.7 m Y=605485.5 m Systeem: RD Sondering volgens norm NEN-EN-ISO 22476-1
 Get. : HOFSTEDE d.d. 15-apr-2015 MV = NAP +1.21 m Conus: CP15-CF75PA1SN2 1701-2502 Toepassingsklasse 2. Test type TE2
 Conustype: $A_c = 1510 \text{ mm}^2$; $A_s = 19895 \text{ mm}^2$



SONDERING MET PLAATSELIJKE KLEEFMETING

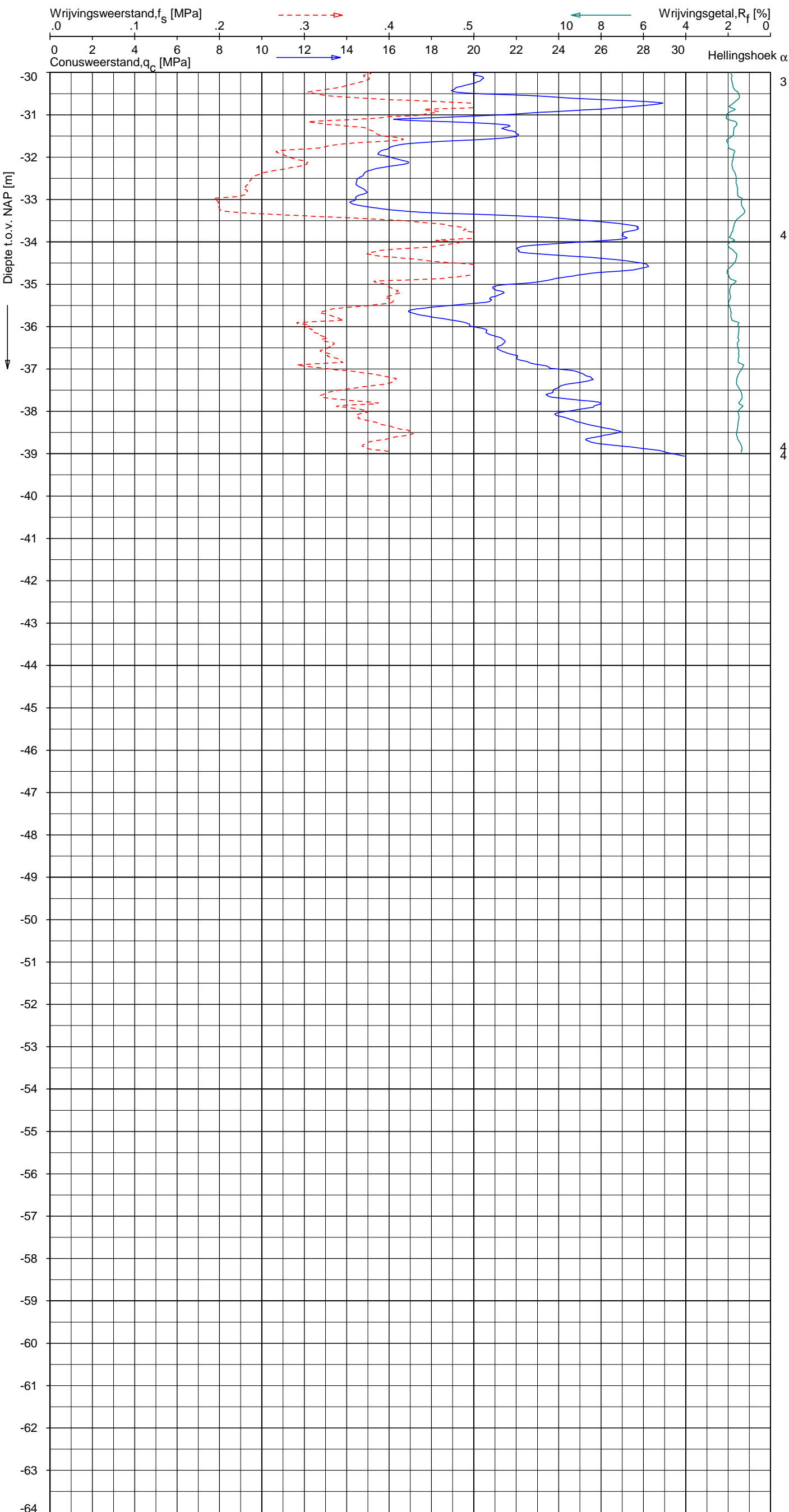
NOORD-WEST 380

Opdr. 6012-0102-000
 Sond. DKMP766-2


UNIPLOT 05.27.nl / QofClass-R3.cmd / 2015-04-15 12:25:32

6012-0102-000

DKMP766-2 - 2



Indicatieve bodembeschrijving
 Automatisch gegenereerd uit data van de sondering, geldig onder grondwaterpeil (Robertson 1990, NL corr.)



Opg. : AS/RSL d.d. 26-mrt-2015 Coord.: X=252289.7 m Y= 605485.5 m Systeem: RD Sondering volgens norm NEN-EN-ISO 22476-1
 Get. : HOFSTEDE d.d. 15-apr-2015 MV = NAP +1.21 m Conus: CP15-CF75PA1SN2 1701-2502 Toepassingsklasse 2. Test type TE2
 Conustype: A_c = 1510 mm²; A_s = 19895mm²



SONDERING MET PLAATSELIJKE KLEEFMETING

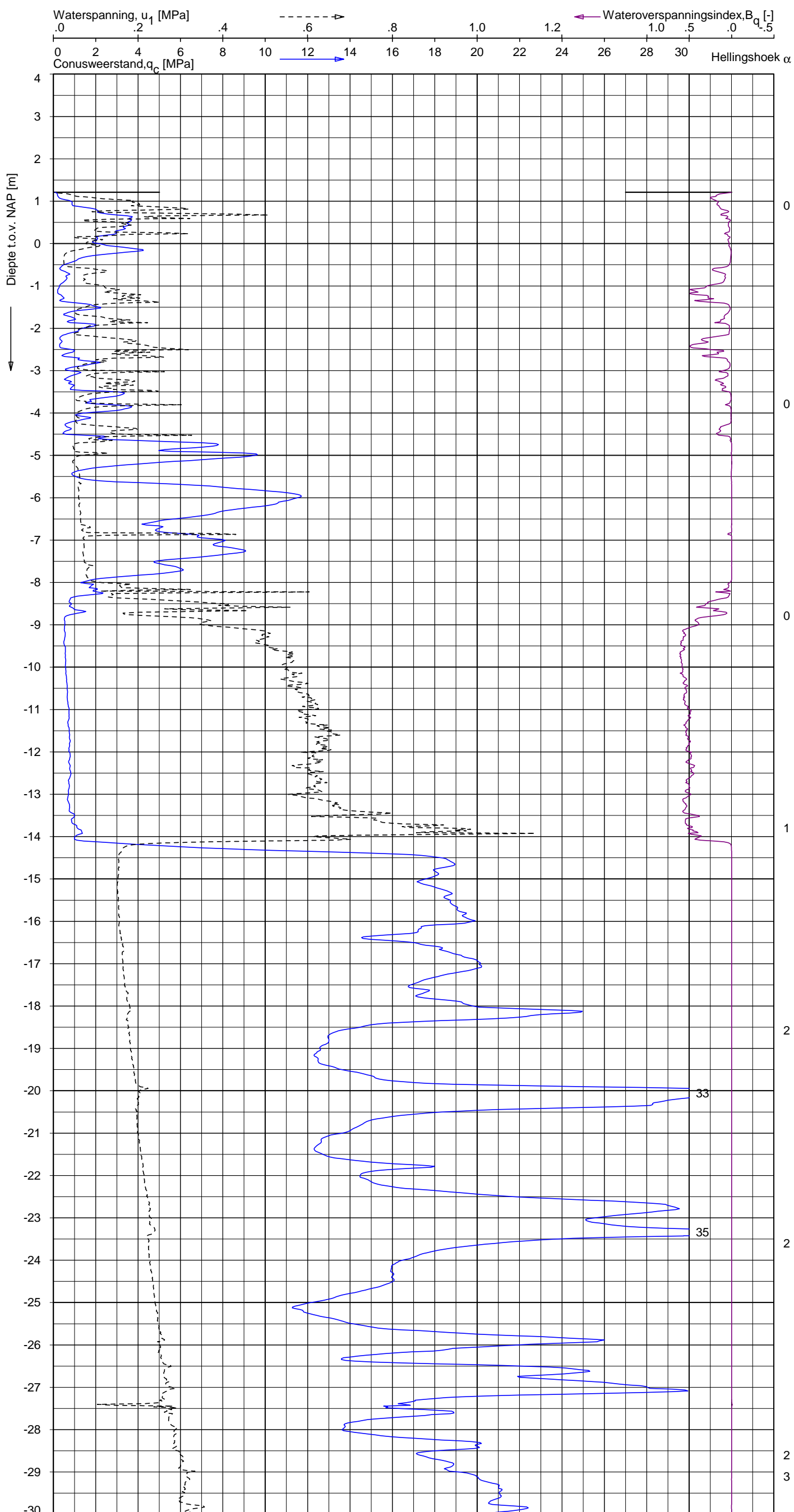
NOORD-WEST 380

Opdr. 6012-0102-000
 Sond. DKMP766-2

UNIPLOT 05.27.nl / QcU1Class-R3.cmd / 2015-04-15 12:26:37

6012-0102-000

DKMP766-2 - 1



Indicatieve bodembeschrijving
 Automatisch gegenereerd uit data van de sondering, geldig onder grondwaterpeil (Robertson 1990, NL corr.)



Opg. : AS/RSL d.d. 26-mrt-2015 Coord.: X=252289.7 m Y=605485.5 m Systeem: RD Sondering volgens norm NEN-EN-ISO 22476-1
 Get. : HOFSTEDÉ d.d. 15-apr-2015 MV = NAP +1.21 m Conus: CP15-CF75PA1SN2 1701-2502 Toepassingsklasse 2. Test type TE2
 Conustype: $A_c = 1510 \text{ mm}^2$; $A_s = 19895 \text{ mm}^2$



SONDERING MET WATERSPANNINGSMETING

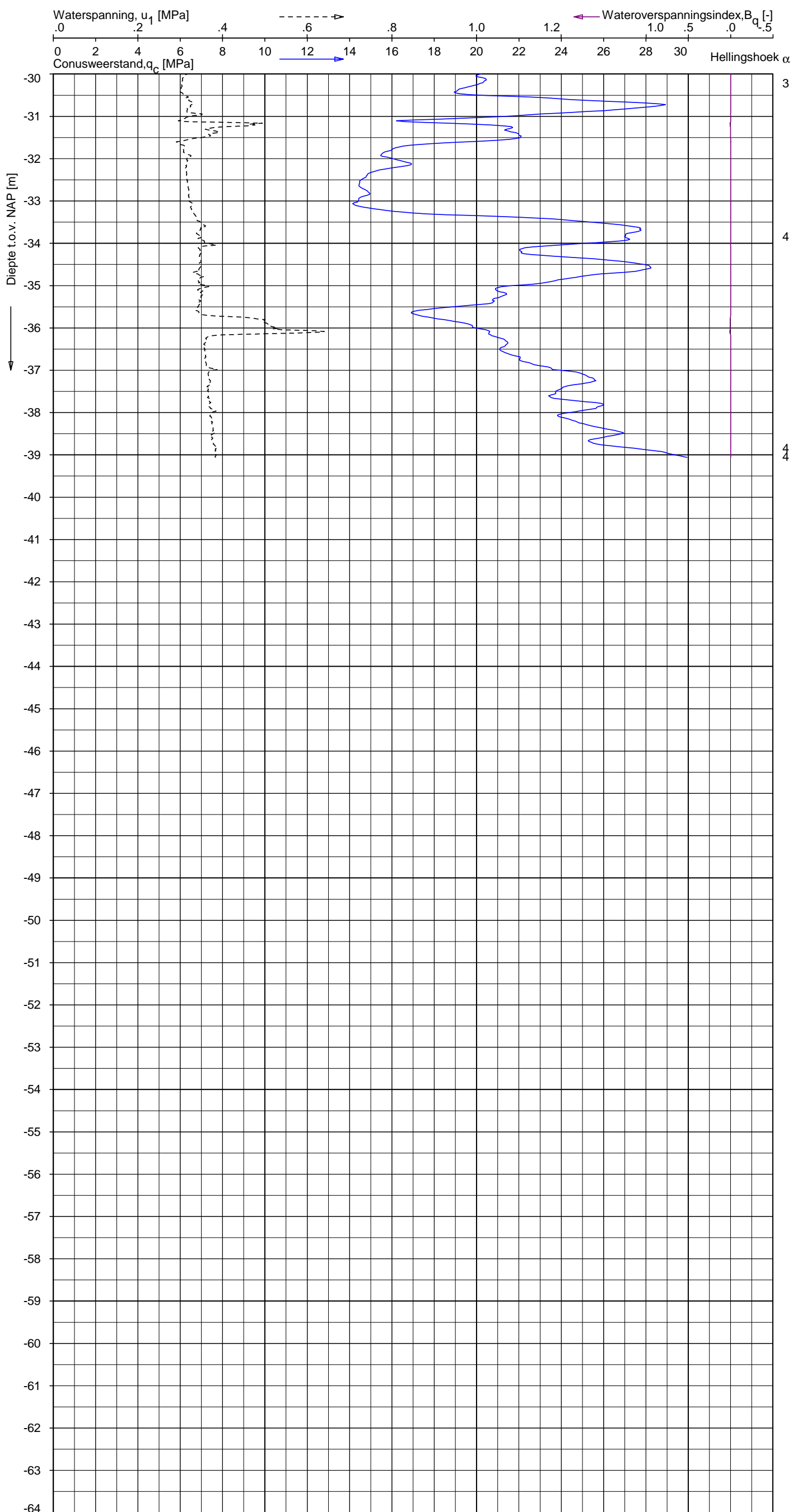
NOORD-WEST 380

Opdr. 6012-0102-000
 Sond. DKMP766-2


UNIPLOT 05.27.nl / QcU1Class-R3.cmd / 2015-04-15 12:26:37

6012-0102-000

DKMP766-2



Indicatieve bodembeschrijving
 Automatisch gegenereerd uit data van de sondering, geldig onder grondwaterpeil (Robertson 1990, NL corr.)



Opg. : AS/RSL d.d. 26-mrt-2015 Coord.: X=252289.7 m Y= 605485.5 m Systeem: RD Sondering volgens norm NEN-EN-ISO 22476-1
 Get. : HOFSTEDE d.d. 15-apr-2015 MV = NAP +1.21 m Conus: CP15-CF75PA1SN2 1701-2502 Toepassingsklasse 2. Test type TE2
 Conustype: $A_c = 1510 \text{ mm}^2$; $A_s = 19895 \text{ mm}^2$



SONDERING MET WATERSPANNINGSMETING

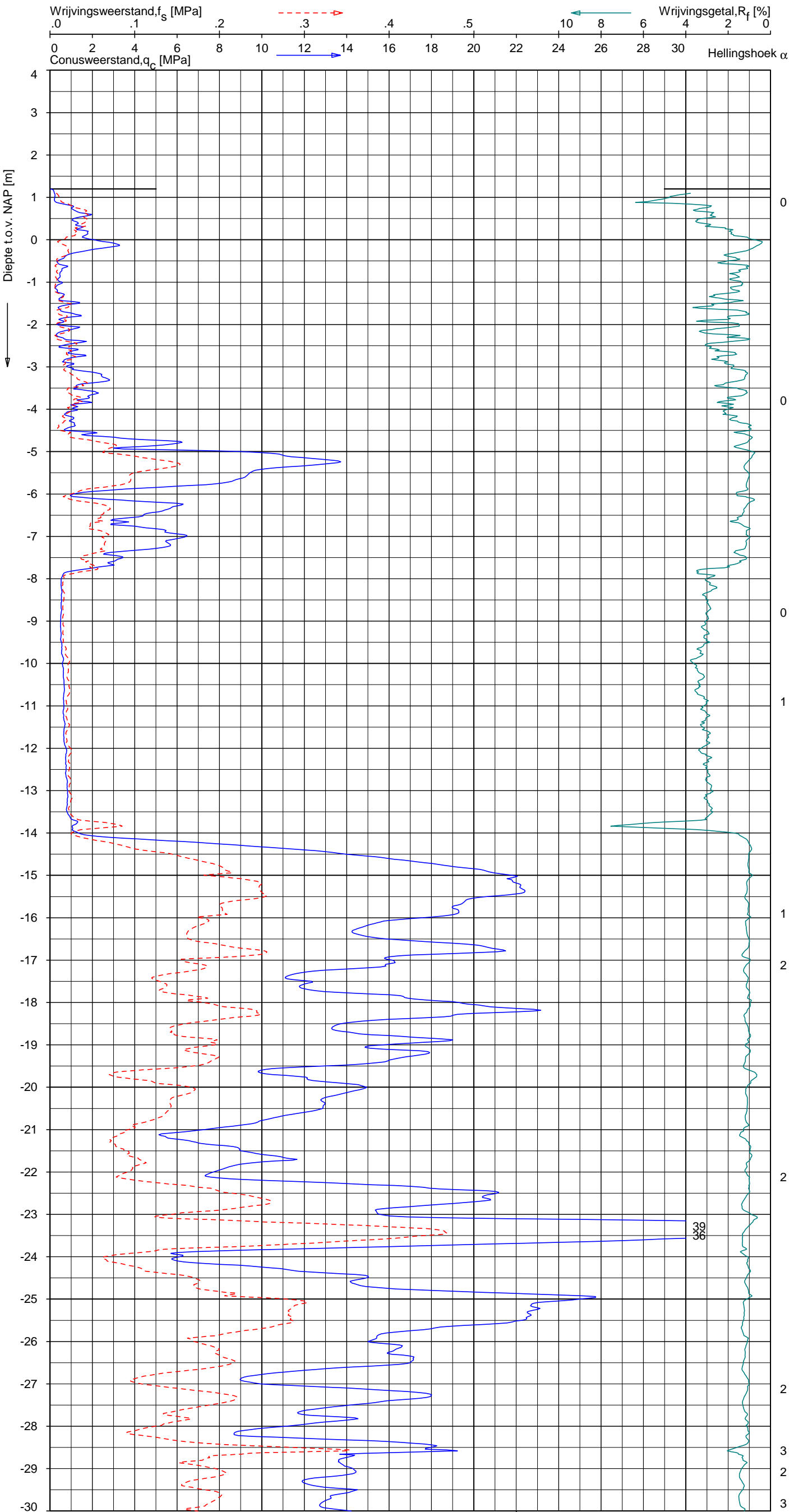
NOORD-WEST 380

Opdr. 6012-0102-000
 Sond. DKMP766-2

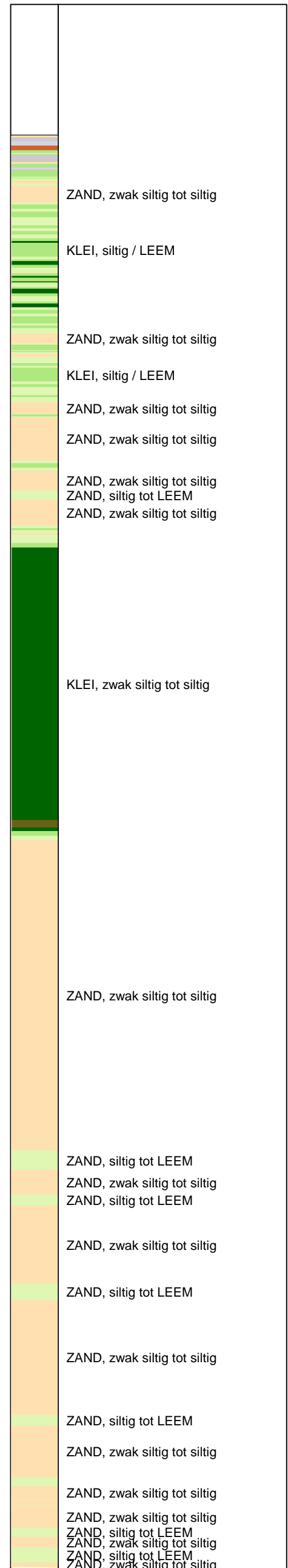
UNIPLOT 05.27.nl / QcfClass-R3.cmd / 2015-04-15 12:25:34

6012-0102-000

DKM766-3 - 1



Indicatieve bodembeschrijving
 Automatisch gegenereerd uit data van de sondering, geldig onder grondwaterpeil (Robertson 1990, NL corr.)



SONDERING MET PLAATSELIJKE KLEEFMETING

NOORD-WEST 380

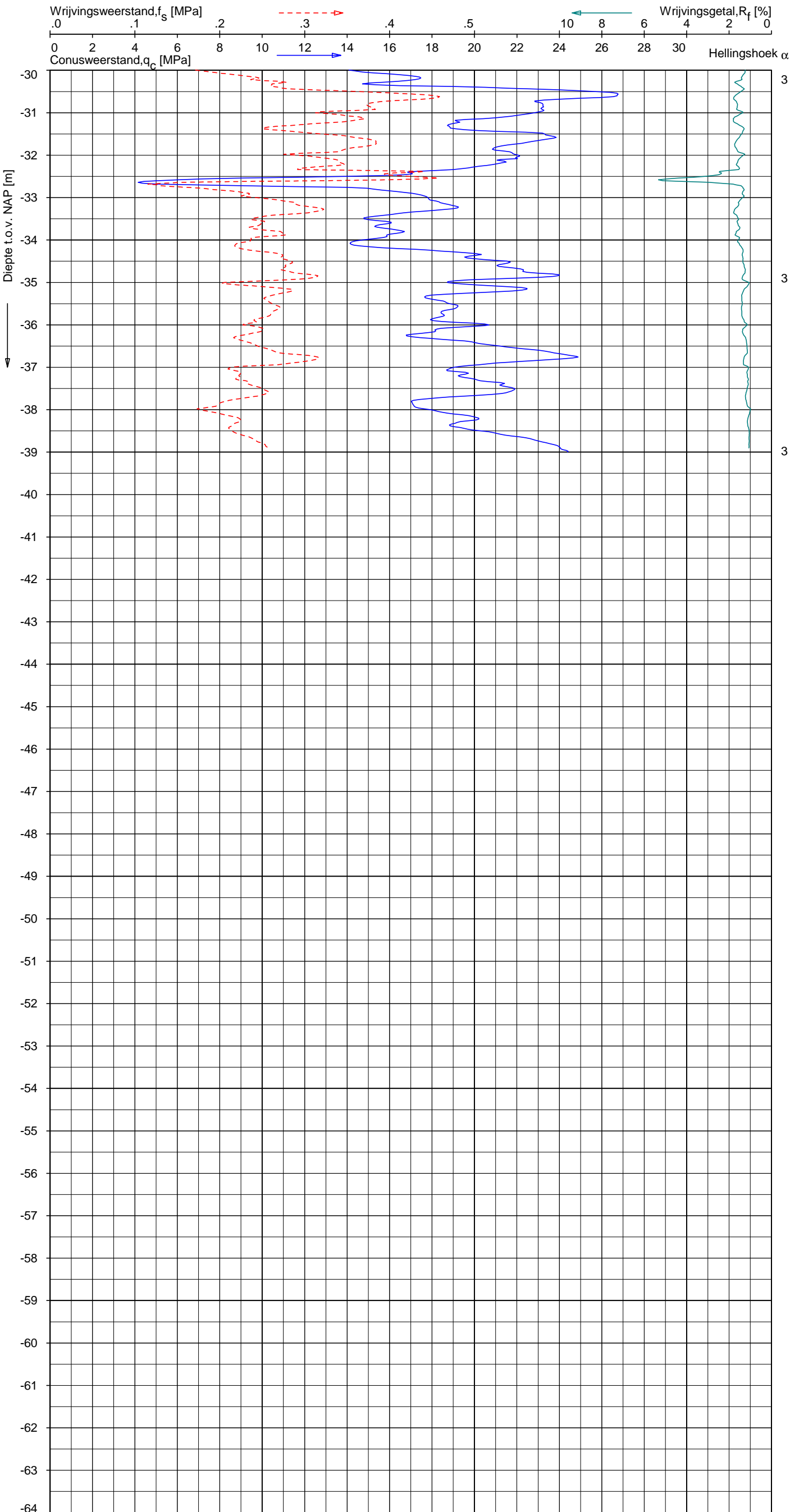
Opdr. 6012-0102-000
 Sond. DKM766-3




UNIPLOT 05.27.nl / QcfClass-R3.cmd / 2015-04-15 12:25:35

6012-0102-000

DKM766-3 - 2



Indicatieve bodembeschrijving
 Automatisch gegenereerd uit data van de sondering, geldig onder grondwaterpeil (Robertson 1990, NL corr.)



Opg. : AS/RSL d.d. 26-mrt-2015 Coord.: X=252277.9m Y= 605504.6m Systeem: RD Sondering volgens norm NEN-EN-ISO 22476-1
 Get. : HOFSTEDÉ d.d. 15-apr-2015 MV = NAP +1.20m Conus: CP15-CF75SN2 1701-2113 Toepassingsklasse 2. Test type TE1
 Conustype: A_c = 1510 mm²; A_s = 19895mm²



SONDERING MET PLAATSELIJKE KLEEFMETING

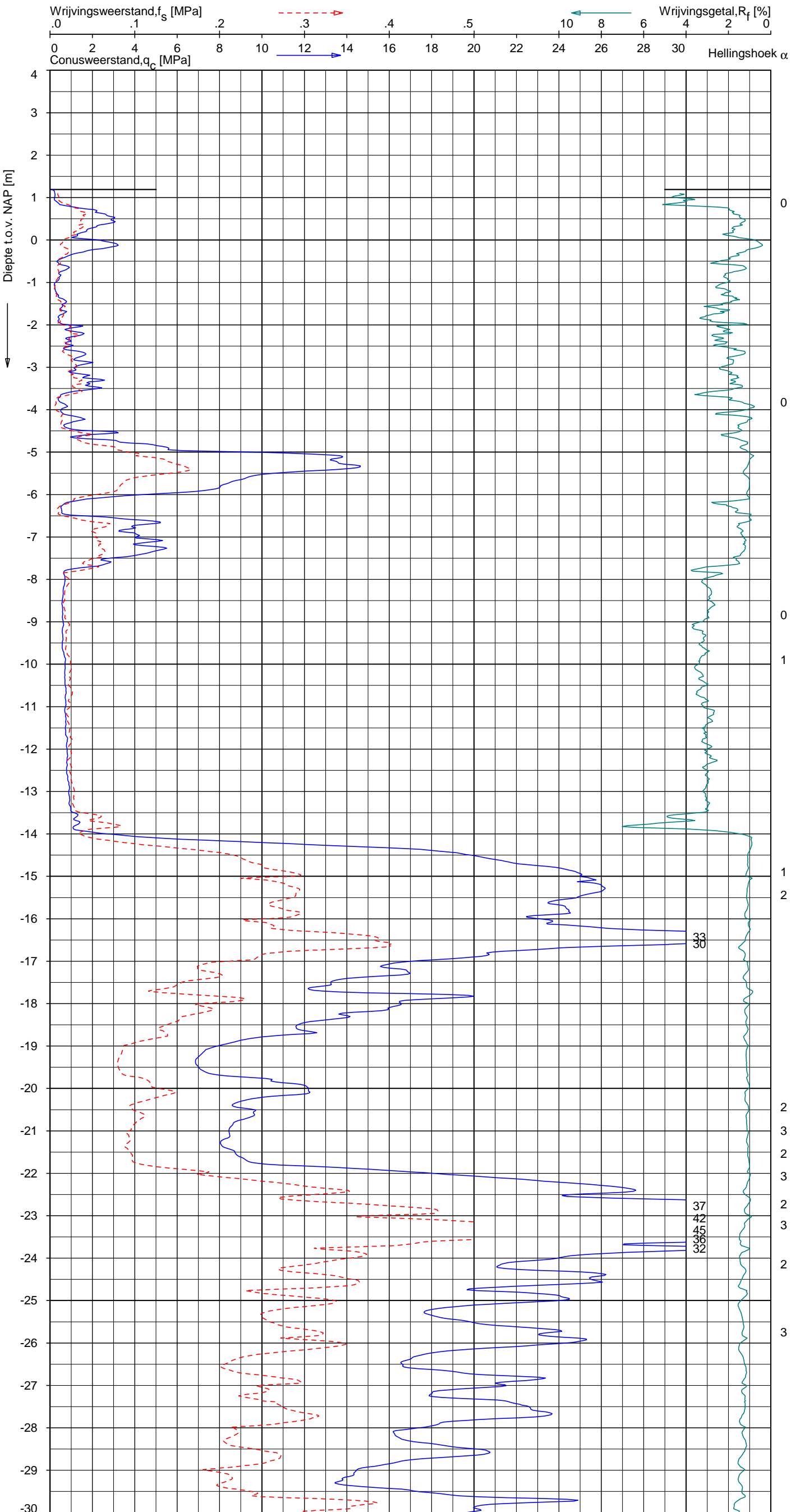
NOORD-WEST 380

Opdr. 6012-0102-000
 Sond. DKM766-3

UNIPLOT 05.27.nl / QcfClass-R3.cmd / 2015-04-15 12:25:37

6012-0102-000

DKM766-4 - 1



Indicatieve bodembeschrijving
 Automatisch gegenereerd uit data van de sondering, geldig onder grondwaterpeil (Robertson 1990, NL corr.)



Opg.: AS/RSL d.d. 26-mrt-2015 Coord.: X=252272.6m Y=605501.2m System: RD Sondering volgens norm NEN-EN-ISO 22476-1
 Get.: HOFSTEDE d.d. 15-apr-2015 MV = NAP +1.19m Conus: CP15-CF75SN2 1701-2113 Toepassingsklasse 2. Test type TE1
 Conustype: $A_c = 1510 \text{ mm}^2$; $A_s = 19895 \text{ mm}^2$



SONDERING MET PLAATSELIJKE KLEEFMETING

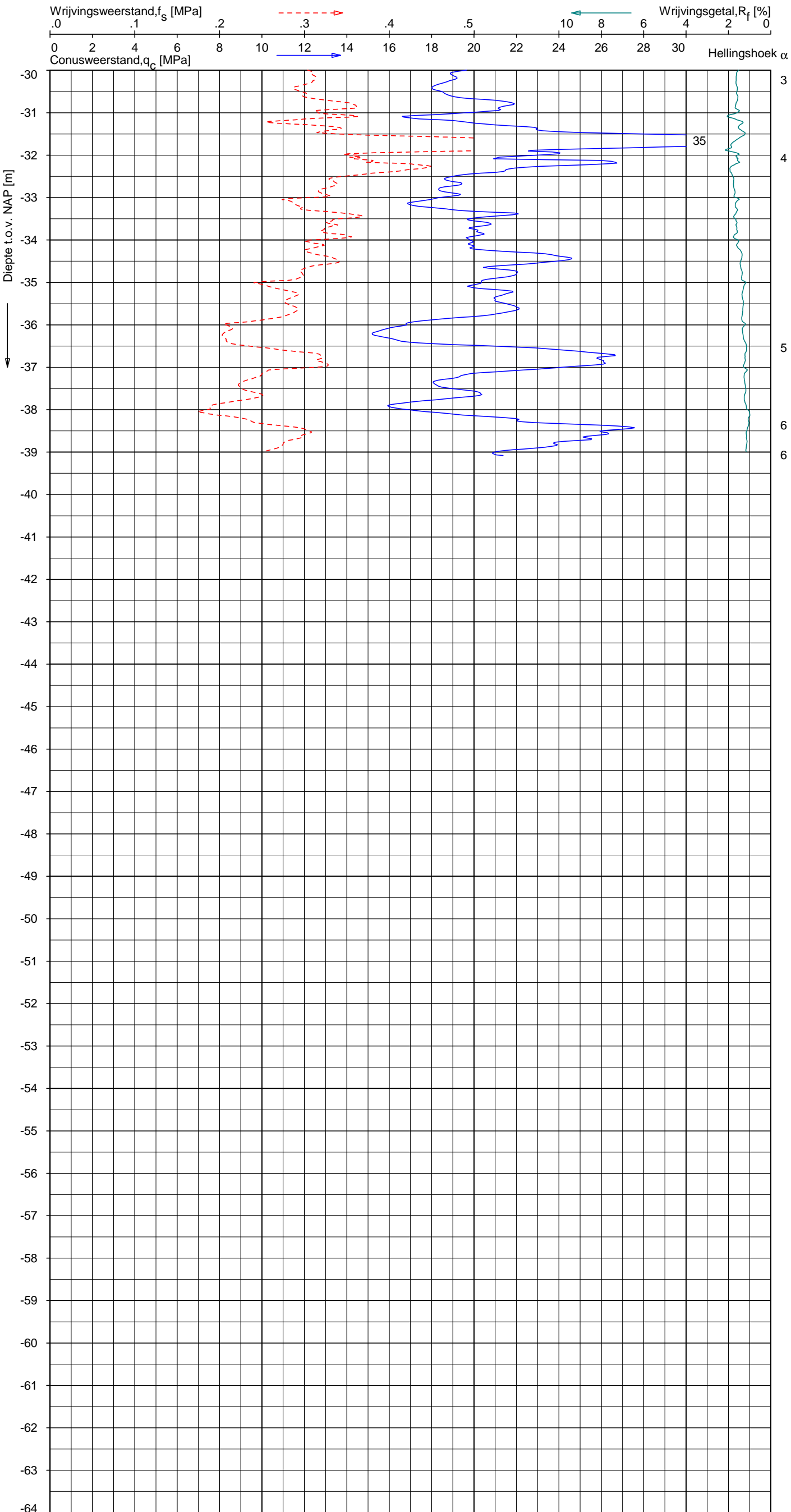
NOORD-WEST 380

Opdr. 6012-0102-000
 Sond. DKM766-4


UNIPLOT 05.27.nl / QcfClass-R3.cmd / 2015-04-15 12:25:38

6012-0102-000

DKM766-4 - 2



Indicatieve bodembeschrijving
 Automatisch gegenereerd uit data van de sondering, geldig onder grondwaterpeil (Robertson 1990, NL corr.)



Opg. : AS/RSL d.d. 26-mrt-2015 Coord.: X=252272.6m Y=605501.2m Systeem: RD Sondering volgens norm NEN-EN-ISO 22476-1
 Get. : HOFSTEDE d.d. 15-apr-2015 MV = NAP +1.19m Conus: CP15-CF75SN2 1701-2113 Toepassingsklasse 2. Test type TE1
 Conustype: $A_c = 1510 \text{ mm}^2$; $A_s = 19895 \text{ mm}^2$



SONDERING MET PLAATSELIJKE KLEEFMETING

NOORD-WEST 380

Opdr. 6012-0102-000
 Sond. DKM766-4

LEGENDA TERREINPROEVEN EN GRONDSOORTEN

BORINGEN / PEILBUIZEN

●	mechanische boring (B)
◐	handboring (HB)
○	niet uitgevoerde boring
◌	niet uitgevoerde handboring
●	boring met peilbuis
●	boring met peilbuis, ondiep en diep filter
●	boring met peilbuis, ondiep, middeldiep en diep filter
◐	handboring met peilbuis
⊕	hellingmeterbuis (HMB)
⌵	gedrukte peilbuis (PB) / minifilter (MF)
⊙	boring derden
⊙	boring derden met peilbuis

SONDERINGEN

▼	diep-/diepzware sondering
▽	middelzware sondering
▼	diep-/diepzware sondering met plaatselijke kleefmeting
▽	middelzware sondering met plaatselijke kleefmeting
⊕	slagsondering
▽	niet uitgevoerde sondering
⊕	waterspanningsmeter (WSM)
▽	sondering derden
▽	sondering derden met plaatselijke kleefmeting

Type sonderingen

M	middelzware sondering
D	diepsondering
DZ	diepzware sondering
S	slagsondering

Toegevoegde metingen

KM	meting van de plaatselijke kleef
P	meting van waterspanning
M	meting van de magnetische veldsterkte
G	meting van de geleidbaarheid
S	meting van de schuifgolfsnelheid (seismische meting)
T	meting van de temperatuur

LEGENDA / TERMINOLOGIE

grind

	Grind, siltig
	Grind, zwak zandig
	Grind, matig zandig
	Grind, sterk zandig
	Grind, uiterst zandig

zand

	Zand, kleilig
	Zand, zwak siltig
	Zand, matig siltig
	Zand, sterk siltig
	Zand, uiterst siltig

veen

	Veen, mineraalarm
	Veen, zwak kleilig
	Veen, sterk kleilig
	Veen, zwak zandig
	Veen, sterk zandig

klei

	Klei, zwak siltig
	Klei, matig siltig
	Klei, sterk siltig
	Klei, uiterst siltig
	Klei, zwak zandig
	Klei, matig zandig
	Klei, sterk zandig

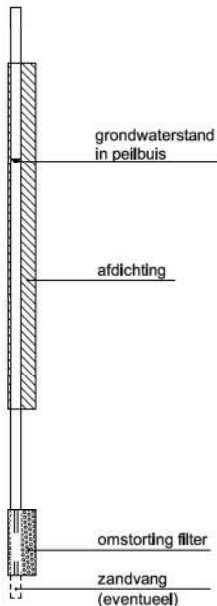
leem

	Leem, zwak zandig
	Leem, sterk zandig

Overige toevoegingen

	zwak humeus
	matig humeus
	sterk humeus
	zwak grindig
	matig grindig
	sterk grindig

Peilbuis



Monsters

	geroerd monster
	ongeroerd monster

Overig

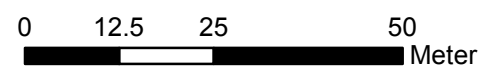
	gemiddeld hoogste grondwaterstand
	grondwaterstand
	gemiddeld laagste grondwaterstand
	slib
	verharding / kern / asfalt
	puin



765

Verklaring

-  Werkterrein + bouwweg
-  Bouwput
-  Masten
-  Locatie handsondering met boring bouwwegen
-  Locatie boring bouwwegen
-  Locatie boring tot 0,50 m-mv
-  Locatie boring tot 1,20 m-mv
-  Locatie boring tot 4,00 m-mv
-  Locatie boring + peilbuis
- SL Locatie slibmonster (Locatie)
- BS Locatie slibmonster (Bouwweg)



Locatie VKA versie 2.8
Bouwweg VKA versie 2.8.2

TITEL		BOORPUNTEN KAART MAST : 766		Noord - West 380 kV	
STATUS	GETEKEND DOOR D. Dobri	AFD.	PAR.	OPDRACHTGEVER TenneT	
	GECONTROLEERD DOOR E. Aldershof	AFD.	PAR.	OMSCHRIJVING WIJZIGING	GETEKEND BIJ ARCADIS
	VOOR AKKOORD J. Assink	AFD.	PAR.	SCHAAL 1:1000	DATUM 1e UITGAVE 08.06.2015
VAKGEBIED	TEK. SOORT	PROJECT NR.	FORMAT A3	NUMMER Mast nr. 766	WIJZ. NR. 1

2 Cultuurtechnisch onderzoek

3 Geohydrologisch onderzoek

Verantwoording

Titel: Geohydrologisch onderzoek: project: Noord – West 380 kV
Deelgebied: 1
mastnummer: 766

Projectnummer: B.02032.000377.001

Referentienummer: T206878

Revisie: 1.0

Datum: 19 oktober 2015

Auteur(s): M.J.H. Rakhorst en M.M. Houdé

Gecontroleerd door: J.B. Helder

Paraaf gecontroleerd:



Goedgekeurd door: J. Assink



Paraaf goedgekeurd:

Contact: TenneT380kVnw@arcadis.nl

In het geohydrologisch onderzoek worden twee fases onderscheiden namelijk:

- Fase 1: Beknopte analyse van effecten
- Fase 2: Uitgebreide analyse van effecten indien onderlinge beïnvloeding daar aanleiding toe geeft

Fase 1 is in dit geohydrologisch rapport in paragraaf 3.1 t/m 3.4 uitgewerkt. Indien van toepassing is fase 2 in paragraaf 3.5 en 3.6 uitgewerkt.

INHOUDSOPGAVE

3.1. Inleiding

3.2. Veld- en laboratoriumwerkzaamheden

3.3. Algemene beschrijving tracé

3.4. Bemaling

3.5. Effecten grondwater (Fase 2: indien de effecten daar aanleiding toe geven)

3.6. Uitvoeringstechnische aspecten (Fase 2: indien de effecten daar aanleiding toe geven)

3.7 Bijlagen H3

Bijlage 3-1: Locatie inclusief onderzoekspunten

Bijlage 3-2: Overzicht veldgegevens en analyseresultaten

Bijlage 3-3: Tekening: waterinformatiekaart

3.1 *Inleiding*

Doel van het geohydrologisch onderzoek is om inzicht te geven in de geohydrologische situatie op de onderhavige mastlocatie 766. Dit voor de onderbouwing van de vergunningaanvraag in het kader van de Waterwet en het op te stellen werkplan door de aannemer.

Op basis van de geohydrologische situatie is het te verwachten waterbezwaar en de grondwater- en/of stijghoogteverlaging in de omgeving tijdens de bemaling berekend. Met deze gegevens kan de benodigde vergunning in het kader van de Waterwet aangevraagd worden.

Indien de mate waarin effecten optreden niet om nadere kwantificering vraagt, wordt enkel fase 1 in deze rapportage uitgewerkt. Indien de mate waarin effecten optreden wel om nadere kwantificering vraagt, is ook fase 2 uitgewerkt. Er wordt bij het bepalen van de effecten rekening gehouden met de mogelijke invloed van bemaling van naastgelegen masten op de verlaging. Voor een mastlocatie zijn de twee naastliggende mastlocaties maatgevend voor de verlaging en de effecten.

Dit geohydrologisch onderzoek vormt daarnaast een bron van gegevens en basis voor het door de aannemer op te stellen werkplan en uitvoeringsplan van de bemaling (bemalingsplan).

Daarnaast is aandacht besteed aan de kwalitatieve aspecten, vanuit de voorgenomen lozing van bemalingswater op oppervlaktewater.

3.2 *Veld- en laboratoriumwerkzaamheden*

3.2.1 *Veldwerkzaamheden*

Ten behoeve van het geohydrologisch onderzoek zijn ter plaatse van de toekomstige bouwput de volgende veldwerkzaamheden uitgevoerd:

- 4 sonderingen tot 40 m -mv (of maximale reactiekracht van 16 ton);
- Twee boringen tot ten minste 4,0 m -mv;
- Het plaatsen van ten minste één peilbuis ter bepaling van de freatische grondwaterstand in de deklaag;
- De stijghoogte is bij plaatsing van de peilbuis bepaald. Na een wachttijd van tenminste 1 week is een tweede meting uitgevoerd;
- Het nemen van een monster van het oppervlaktewater. Niet ter plaatse van iedere mastlocatie is een monster genomen, maar wel van elk ontvangend oppervlaktewater (zie bijlage 3-3 voor de locatie van monsternamen).

De datums waarop deze veldwerkzaamheden hebben plaatsgevonden, zijn weergegeven bij de resultaten van de veldwerkzaamheden zoals weergegeven in bijlage 3-2 en 3-3.

3.2.2 *Laboratoriumwerkzaamheden*

Het grondwater in de peilbuizen en het oppervlaktewater is bemonsterd en geanalyseerd op het standaardlozingspakket (Arseen (As), Chloride (Cl), Zuurstof (O₂), Ammonium (NH₄), Stikstof (N-Kjeldahl), Fe²⁺, Fe-totaal, BZV (biologisch zuurstofverbruik), CZV (chemisch zuurstofverbruik), Sulfaat (totaal), Fosfaat (totaal), zuurgraad (pH), geleidingsvermogen (EGV), droogrest onopgeloste bestanddelen (zs)).

De resultaten van de veld- en laboratoriumwerkzaamheden zijn opgenomen in bijlage 3-2. De resultaten zijn tevens beknopt weergegeven in de als bijlage 3-3 opgenomen tekening.

3.3 *Algemene beschrijving tracé*

3.3.1 *Maaiveld*

De hoogtemetingen gedaan tijdens de veldwerkzaamheden zijn in bijlage 3-2 opgenomen. Hieruit leiden wij een gemiddelde maaiveldhoogte ter plaatse van de locatie af van 1,22 m NAP.

3.3.2 Bodemopbouw

In onderstaande paragrafen is de ondiepe bodemopbouw en geohydrologische opbouw beschreven.

3.3.2.1 Ondiepe bodemopbouw

Op basis van boringen uitgevoerd tijdens de veldwerkzaamheden bestaat de deklaag vanaf maaiveld (1,22 m NAP) tot maximale boordiepte uit klei, zand

3.3.2.2 Geohydrologische opbouw

De regionale bodemopbouw is weergegeven in onderstaande tabel 3.1. De gegevens uit deze tabel zijn ontleend aan www.DINOloket.nl aangevuld met de lokale locatiespecifieke gegevens zoals naar voren komt uit de sonderingen uitgevoerd in het kader van het geotechnische onderzoek (zie hoofdstuk 4) en de handboringen voor het cultuurtechnisch onderzoek (zie hoofdstuk 2). In onderstaande tabel zijn ook de geohydrologische formaties en de op basis van DINOloket en ervaring geïnterpreteerde parameters weergegeven (weerstanden en doorlatendheden).

Daarnaast is bij de handboringen per laag de waterdoorlatendheid (k-waarde) geschat voor het berekenen van de uit te voeren bemalingen (zie bijlage 1-1).

Tabel 3.1: Geohydrologische opbouw

Globale diepte (m NAP)	Samenstelling	Geohydrologische eenheid	Formatie	Doorlatendheid/weerstand
1,22 tot -14	zand, klei	deklaag	Formatie van Naaldwijk	761 dagen
-14 tot -39	zand	watervoerende laag	Formatie van Boxtel, Formatie van Peelo	1 tot 10 m/d

3.3.3 Watersysteem

In onderstaande paragrafen zijn de gegevens van het oppervlaktewater en grondwater beschreven.

3.3.3.1 Oppervlaktewaterpeilen

Het peil van het oppervlaktewater is niet gemeten.

3.3.3.2 Freatisch grondwater

De Gemiddeld Hoogste Grondwaterstand (GHG) en Gemiddeld Laagste Grondwaterstand (GLG) geven de grondwaterstandsfluctuatiezone aan. Deze kunnen in het veld terug te vinden zijn als hydromorfe profielkenmerken. Op basis van de hydromorfe profielkenmerken in boringen op de locatie is een gemiddelde GHG af te leiden van 0,40 m -mv en de GLG op 1,50 m -mv. Bij een maaiveldniveau van 1,22 m NAP komt dit overeen met een GHG van 0,82 m NAP en een GLG van -0,28 m NAP.

De in peilbuis 76601a-1 met filterdiepte 1,50 tot 2,50 m -mv tijdens de veldwerkzaamheden opgenomen freatische stijghoogte is weergegeven in onderstaande tabel. De waarden ten opzichte van maaiveld zijn met de maaiveldhoogte van 1,24 m NAP bij de peilbuis (in het rapport afgerond op twee decimalen) vertaald naar een waarde ten opzichte van NAP.

Tabel 3.2: Ondiepe stijghoogte peilbuis 76601a-1

Datum	Stijghoogte [m -mv]	Stijghoogte [m NAP]
03/30/2015	0,90	0,34
04/16/2015	1,25	-0,01

Stijghoogten diep grondwater

Op basis van peilbuismetingen in het freatische en in het diepe grondwater (watervoerend pakket) kan worden geconcludeerd dat een lichte kwelsituatie aanwezig is.

De in peilbuis 76601-1 met filterdiepte 3,20 tot 4,20 m -mv tijdens de veldwerkzaamheden opgenomen stijghoogte van het watervoerend pakket is weergegeven in onderstaande tabel. De waarden ten opzichte van maaiveld zijn met de maaiveldhoogte ter plaatse van de peilbuis [1,24 m NAP] vertaald naar een waarde ten opzichte van NAP.

Tabel 3.3: Diepe stijghoogte peilbuis 76601-1

Datum	Stijghoogte [m -mv]	Stijghoogte [m NAP]
03/30/2015	0,90	0,34
04/16/2015	1,18	0,06

3.3.3.3 Grond- en oppervlaktewaterkwaliteit

Het waterbeheer voor zowel de kwaliteit van grond- als oppervlaktewater valt onder verantwoordelijkheid van waterschap Noorderzijlvest. Of gehalten in het grondwater te hoog zijn en maatregelen nodig zijn voordat geloosd kan worden, dient in overleg met het waterschap te worden afgestemd.

De effecten op de waterkwaliteit kenmerken zich in het algemeen door verzilting, vermisting, zuurstofhuishouding, giftigheid, verkleuring, vertroebeling en bodemvorming. De parameters die hier invloed op hebben, zijn bepaald door een bemonstering en analyse van het grondwater in de peilbuizen en van het oppervlaktewater. De resultaten hiervan staan in tabel 3.4 weergegeven. Van het diepe grondwater zijn geen kwaliteitsgegevens beschikbaar.

Voor het lozen van grondwater is het Besluit lozing buiten inrichting van toepassing (16 maart 2011, artikel 3.2). Lozing in oppervlaktewater is toegestaan indien het gehalte onopgeloste stoffen ten hoogste 50 mg/l bedraagt en als gevolg van de lozing geen visuele verontreiniging optreedt. Dit laatste hangt over het algemeen samen met de aanwezigheid van ijzer en het zuurstofgehalte.

Ter plaatse van de lozingspunten zijn het oppervlaktewater en de waterbodem geanalyseerd. Dit is gedaan om de kwaliteit van het oppervlaktewater inzichtelijk te maken en de mate van visuele verontreiniging als gevolg van opwerveling van de waterbodem te kunnen inschatten.

In tabel 3.4 is tevens de norm voor onopgeloste bestanddelen in oppervlaktewater opgenomen. De tabel is aangevuld met indicatieve lozingsnormen voor de parameters die vanuit de zorgplicht relevant zijn voor de waterkwaliteit. Deze normen zijn echter indicatief en gebaseerd op Commissie Integraal Waterbeheer (Kleine en kortdurende lozingen Wvo, juni 2001).

Tabel 3.4: Grond- en oppervlaktewaterkwaliteit en indicatieve lozingsnormen

Parameter	Eenheid	Meetwaarde grondwater ondiep (76601a-1-1)	Meetwaarde grondwater diep (76601-1-1)	Meetwaarde oppervlaktewater (76601OW-1-1)	Indicatieve norm
Filterdiepte	m -mv	1,50 tot 2,50	3,20 tot 4,20	n.v.t.	n.v.t.
Droogrest onopgeloste bestanddelen	mg/l	440,00	n.b.*	230,00	< 50,00
Zuurstof [O]	mg O ₂ /l	0,30	n.b.*	6,20	> 5,00
IJzer [Fe]	mg/l	0,34	n.b.*	2,10	< 5,00
Ammonium (als N)	mg N/l	0,08	n.b.*	1,40	< 20,00
Arseen [As]	µg/l	< 1,5	n.b.*	59,00	< 30,00
Chloride [Cl]	mg/l	44,00	n.b.*	140,00	< 200,00
Fosfor [P]	mg/l	0,05	n.b.*	0,55	< 1,00
Stikstof (N; volgens Kjeldahl)	mg/l	< 1,0	n.b.*	2,40	< 20,00
Sulfaat (opgelost, als S)	mg S/L	20,00	n.b.*	10,00	< 100,00

*n.b. = niet beschikbaar.

De gehalten, waargenomen in peilbuis 76601a-1 met filterdiepte 1,50 tot 2,50 m -mv rond de diepte

van de grondwateronttrekking, zijn representatief voor de lozing van de grondwateronttrekking.

Uit tabel 3.4 kan geconstateerd worden dat bij de lozing van het grondwater de volgende indicatieve lozingsnormen overschreden worden: droogrest onopgeloste bestanddelen (hierna zwevende stof genoemd) en zuurstof.

De indicatieve lozingsnorm voor zuurstof wordt overschreden en de concentratie in het ontvangende oppervlaktewater is hoger dan die in het te lozen water. Het te lozen grondwater heeft voor zwevende stof een hogere waarde ten opzichte van de indicatieve lozingsnormen en ten opzichte van het ontvangende oppervlaktewater. De verwachting is dat er door de lozing een verslechtering in waterkwaliteit in het ontvangende oppervlaktewater optreedt.

Maatregelen die genomen kunnen worden om de concentratie van deze stoffen te verlagen (of verhogen bij zuurstof) zijn de volgende: de concentratie zuurstof kan door middel van beluchten worden verhoogd, de concentratie zwevende stoffen (droogrest onopgeloste bestanddelen) kan verlaagd worden door middel van een filter.

3.4 Bemaling

3.4.1 Aanlegmethode bi-pole mast

De afmeting van de bouwput bedraagt 20x40 m. De benodigde ontgravingsdiepte bedraagt 3,00 m – mv. Voor de aanleg van de mastvoet wordt met een maximale aanlegperiode en bemalingsduur van 4 weken gerekend.

3.4.2 Berekening

Bij de berekening van het waterbezwaar is rekening gehouden met de volgende uitgangs- en aandachtspunten.

3.4.2.1 Uitgangspunten

- De berekeningen zijn uitgevoerd ten opzichte van de stijghoogte in het watervoerend pakket om geen onderschatting te maken van het waterbezwaar (worstcase-scenario);
- Bij de bemaling is uitgegaan van een ontwateringsdiepte van 0,5 m beneden de putbodem;
- De onttrekkingshoeveelheden en bijbehorende verlagingen zijn berekend uitgaande van een instationair onttrekkingsdebiet. Bij een gespannen pakket is uitgegaan van een stationair onttrekkingsdebiet aangezien binnen de aangehouden bemalingsduur het maximale invloedgebiedsgebied wordt bereikt;
- Voor analytische berekeningsmethoden is een oneindig uitgestrekt homogeen pakket verondersteld. Bij een gespannen pakket is uitgegaan van een stationair onttrekkingsdebiet aangezien binnen de aangehouden bemalingsduur het maximale invloedgebiedsgebied wordt bereikt;
- In de onttrekkingshoeveelheden is geen rekening gehouden met een eventuele toename in debiet als gevolg van de nabije ligging van oppervlaktewater;
- In de berekeningen wordt rekening gehouden met de effectieve dikte van de watervoerende laag (onvolkomenheid van filters volgens Forcheimer);
- De lozing van het onttrokken grondwater kan plaatsvinden op nabij gelegen oppervlaktewater, waar ook het monster uit oppervlaktewater is genomen (zie bijlage 3-3);
- Per mastlocatie wordt met een maximale bemalingsduur van 4 weken gerekend.

3.4.2.2 Debiet en waterbezwaar

Bij de bemalingen kan sprake zijn van een freatische, een deels semi-gespannen en deels gespannen situatie van het grondwater. De formule van Theis kan worden gebruikt bij instationaire bemaling voor deze drie situaties. Omdat deze allemaal voorkomen op dit tracé is de formule van Theis toepasbaar. Hiervoor dient wel de parameter meewerkend porievolume of specifieke berging per situatie aangepast te worden. Op de delen van het tracé waar een gespannen situatie van het grondwater aanwezig is, passen wij de formule van De Glee toe.

Theis

Voor de berekening van debieten en verlagings van de stijghoogte in freatische, een deels semi-gespannen situatie van het grondwater is gebruik gemaakt van een afgeleide van de formule van Theis (1935).

$$Q_{Theis} = \frac{s_r \cdot 4 \cdot \pi \cdot kD}{W(u)}$$

met s_r = gewenste verlagings ter hoogte van de bouwput (m)
 kD = transmissiviteit (m²/d)
 $W(u)$ = Theis Well functie (-)

Waarin u :

$$u = \frac{r^2 S}{4 \cdot kD \cdot t} \quad (-)$$

met r = straal bouwput (m)
 S = bergingscoëfficiënt (-)
 t = tijd (d)

$W(u)$: Theis well functie, die benaderd kan worden door:

$$W(u) = -0,5772 - \ln u + u - \frac{u^2}{2.2!} + \frac{u^3}{3.3!} - \frac{u^4}{4.4!} + \dots$$

De Glee

Op de delen van het tracé waar een gespannen situatie van het grondwater aanwezig is, passen wij de formule van De Glee toe.

Spanningsbemaling

De formule van De Glee kan worden gebruikt voor stationaire berekeningen in semi-gespannen aquifers. In dat geval is sprake van nalevering vanuit de aquitard of bovenliggende aquifer. De volgende randvoorwaarden:

- Aquifer is semi-gespannen;
- Aquifer en aquitard zijn oneindig uitgestrekte pakketten;
- Homogeen, isotroop en uniforme dikte van de aquifer;
- Uitgangssituatie: horizontale grondwaterspiegel;
- Constante onttrekkingshoeveelheid en stroming naar de put is stationair;
- Volkomen bron;
- Verticale stroming in aquitard;
- Verwaarloosbare verlagings in boven- (en onder-)gelegen aquifer;
- $\lambda > 3D$.

Maatgevend voor de mate van nalevering van grondwater uit een boven- (en onder)liggend pakket is de weerstand van de aquitard (deklaag) en de hoeveelheid te onttrekken water.

Formule van De Glee:

$$Q_{DeGlee} = \frac{(s \cdot 2 \cdot \pi \cdot kD)}{K_0(r/\lambda)}$$

met s = gewenste verlagings ter hoogte van de bouwput
 $K_0(r/\lambda)$ = Besselfunctie
 r = straal van de bouwput
 λ = spreidingslengte = $\sqrt{k \cdot D \cdot c}$

k = doorlatendheid
 D = dikte aquifer
 c = weerstand aquitard

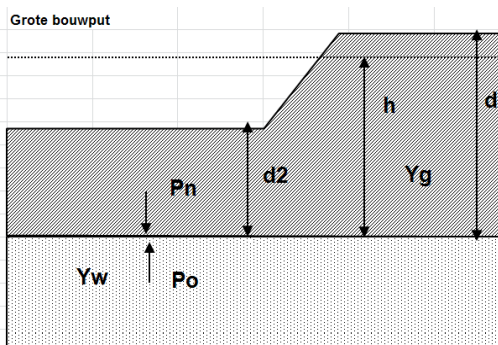
3.4.2.3 Opbarstgevaar

Indien zich onder de bouwputbodembodem een slecht doorlatende laag bevindt, bestaat er een risico dat de bouwputbodembodem, als gevolg van de waterdruk aan de onderzijde van deze laag, zal opbarsten. Het gevaar voor opbarsten wordt bepaald door de verhouding tussen de opwaartse en neerwaartse krachten, in formule:

$$V_f = P_n/P_o = d_2 * Y_g / h * Y_w$$

Waarin:

V_f veiligheidsfactor, verhouding tussen neer- en opwaartse druk (1,2);
 P_n neerwaartse druk door bovenliggende grondlagen (kN/m²);
 P_o opwaartse druk (waterspanning) (kN/m²);
 d_2 dikte van de slecht doorlatende grondlagen onder de bouwputbodembodem (m);
 Y_g gemiddeld volumegewicht van de grond inclusief poriewater (kN/m³);
 Y_w gemiddeld volumegewicht van poriewater (kN/m³);
 h stijghoogte van het grondwater in de onderliggende watervoerende laag t.o.v. de onderzijde van de slecht doorlatende laag.



Tabel 3.5: Uitgangspunten en uitkomsten van de opbarstberekening.

mast	uitgangspunten			Yw	aandeel bodem			Yg	evenwichtsberekening			
	d2 [m]	d [m]	h [m]		veen [10]	klei [14]	zand [18]		Pn [kN]	Po [kN]	Yf <1,2	verlaging stijghoogte [m]
766	12,22	15,22	14,82	9,80	0,00	0,60	0,40	15,60	190,63	145,24	Nee	0,0

Voor de opbarstberekening is gebruik gemaakt van de hoogste waarde van de gemeten grondwaterstanden (freatisch) en stijghoogtes (watervoerend pakket).

Uit bovenstaande tabel volgt of er een veiligheidsfactor (Y_f) is, die al dan niet groter is dan 1,2. Aangezien hier "Nee" aangegeven is, is geen verlaging van de stijghoogte door spanningsbemaling benodigd om opbarsting van de bouwput te voorkomen,

3.4.2.4 Bandbreedteanalyse

Voor de bandbreedteanalyse is een tweetal parameters die we beschouwen:

- Bodemopbouw;
- Stijghoogten.

De gegevens van het te bemalen werk zoals bemalingsduur en afmetingen nemen wij niet mee omdat deze als uitgangspunt gezien moeten worden.

Het onttrekkingsdebiet en waterbezwaar worden voornamelijk bepaald door de doorlatendheid van de deklaag. Op basis van de boorbeschrijvingen en ervaring hebben we een kD waarde van 37,1 m²/dag

aangehouden. De doorlatendheid zou kunnen variëren tussen 0,01 m/dag en 2,50 m/dag. Bij de berekening van het debiet en waterbezwaar wordt rekening gehouden met deze spreiding.

Uitgangspunt is het worst-case scenario, daarom zijn het uiteindelijke debiet en waterbezwaar met de maximale doorlatendheid opgenomen in het rapport.

3.4.2.5 Debiet en waterbezwaar

Deklaag

Voor de bemaling van de deklaag met een verlaging ten opzichte van de GHG van 3,10 m is het totaal benodigd debiet berekend op 40,55 m³/uur. Bij een verlaging ten opzichte van de GLG van 2,00 is het totaal benodigde debiet berekend op 26,16 m³/uur.

Er is geen spanningsbemaling in het watervoerend pakket nodig.

Het totale debiet van de bemaling bedraagt bij GHG 40,55 m³/uur en bij GLG 26,16 m³/uur.

Waterbezwaar

De bemalingsduur bedraagt vier weken. Het totaal verwachte waterbezwaar in de bemalingsperiode van 4 weken bedraagt circa 27.250 m³ bij GHG en 17.580 m³ bij GLG.

Het waterbezwaar overschrijdt de vergunningsplichtige hoeveelheid niet.

Een aantal zaken kan leiden tot een hoger waterbezwaar dan hier berekend is. Er kan neerslag vallen. Daarnaast moet rekening gehouden worden met het leegpompen van de bouwkuip en mogelijk leegpompen van nabijgelegen oppervlaktewater. Ook kunnen mogelijke onvoorziene situaties tot extra waterbezwaar leiden. Deze zijn niet meegenomen in de berekening van het waterbezwaar.

3.4.3 Bemalingswijze

Bij de bemalingswijze dient rekening gehouden te worden met de heterogeniteit in bodemopbouw. Het goed ontwateren van de verschillende lagen in de bodem kan door het toepassen van verticale onttrekkingfilters met lange perforatie en, al dan niet haalbuizen.

3.4.4 Verlaging grondwaterstand en invloedsgebied

3.4.4.1 Invloedgebied freatisch pakket

In afbeelding 3.1 is de ligging van de mastlocatie en het maximale invloedsgebied weergegeven op een topografische ondergrond.

Het maximale invloedsgebied in de deklaag bedraagt 170 m, onder de slecht doorlatende laag in de watervoerende laag 0 m. Dit maximale invloedsgebied is weergegeven op kaart om een eventuele afweging te maken over het al dan niet acceptabel zijn van deze effecten.

3.4.4.2 Invloedsgebied watervoerend pakket

Tabel 3.6: Invloedsgebieden bij GHG

verlaging	afstand [m]	
	freatisch pakket	watervoerend pakket
0,05 m	170	0
0,10 m	145	0
0,20 m	120	0
0,50 m	85	0
1,00 m	65	0

Het invloedsgebied overlapt met dat van de naastgelegen masten. De verlaging in het overlappende gebied is de som van de afzonderlijke verlagingen. Voor deze mastlocatie leidt dat niet tot extra risico of toename in waterbezwaar.

3.4.5 Beknopte analyse mogelijke effecten

Binnen het maximale invloedsgebied zijn de volgende objecten aanwezig: watergang zonder kering (afstand 110 m/verlaging circa 0,2 m) en landbouw met watergangen (zie afbeelding 3.1).

Watergang zonder kering

Langs de watergang is geen kering aanwezig, wel wordt geadviseerd om voorafgaand aan de werkzaamheden de mogelijke invloed van de werkzaamheden voor de betreffende watergang te melden aan het waterschap.

Landbouw

Als gevolg van de verlaging van de grondwaterstand is niet uit te sluiten dat droogteschade optreedt aan de vegetatie van landbouwgebieden. Voorafgaand aan de werkzaamheden moet worden afgestemd met de beheerder en eigenaar.

Grondwaterbeschermingsgebieden

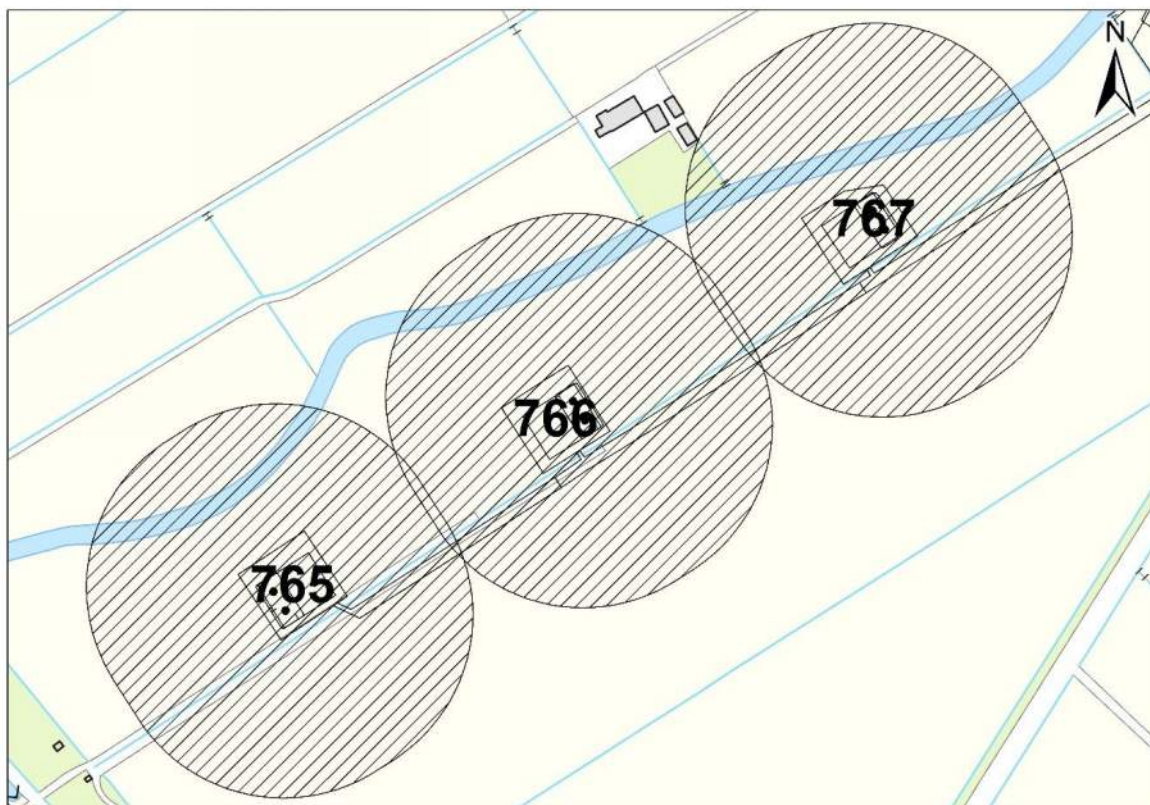
De locatie is niet gelegen in een waterwingebied of boringsvrije zone en dus ook niet binnen een grondwaterbeschermingsgebied.

Grondwateronttrekkingen

Grondwateronttrekkingen van derden zijn op basis van het landelijk grondwaterregister en gegevens van de provincie niet aanwezig. Er is geen informatie beschikbaar over onttrekkingen die niet bij de provincie zijn geregistreerd.

Mogelijke maatregelen om het invloedsgebied te verkleinen zijn:

- Verhogen van de mastvoet;
- Toepassen van retourbemaling, in het geval van spanningsbemaling;
- Toepassen van onttrekkingsbeperkende maatregelen zoals waterdichte (beton)vloeren of biologische afbreekbare waterremmende injectievloeistof;
- Verkorten van de bemalingsduur.

Afbeelding 3.1: Ligging mastlocatie en invloedsgebied op topografische ondergrond (Bron: top10NL-Kadaster)

3.5 *Effecten grondwater*

Op basis van de aanwezige bodemopbouw is het berekende invloedsgebied op locatie 766 representatief voor de nabij gelegen mastlocaties. Aanleiding voor een uitgebreide analyse van effecten is daarom niet aanwezig. De thema's in onderstaande paragrafen 3.5 en 3.6 worden daarom niet verder uitgewerkt.

- 3.5.1 Zettingen
- 3.5.2 Droogteschade landbouw
- 3.5.3 Droogteschade natuur
- 3.5.4 Verontreinigingen
- 3.5.5 Archeologie
- 3.5.6 Grondwateronttrekkingen derden

3.6 *Uitvoeringstechnische aspecten*

- 3.6.1 Technische principes bemaling
- 3.6.2 Voorschriften, vergunningen en heffingen
- 3.6.3 Monitoring

3.7 *Samenvatting*

In tabel 3.7 is een samenvatting weergegeven van het verwachte waterbezwaar, de geadviseerde bemalingswijze en aandachtspunten.

Tabel 3.7: Samenvatting bemaling

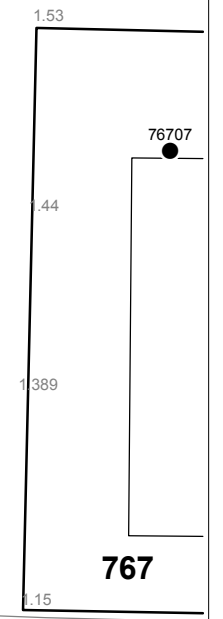
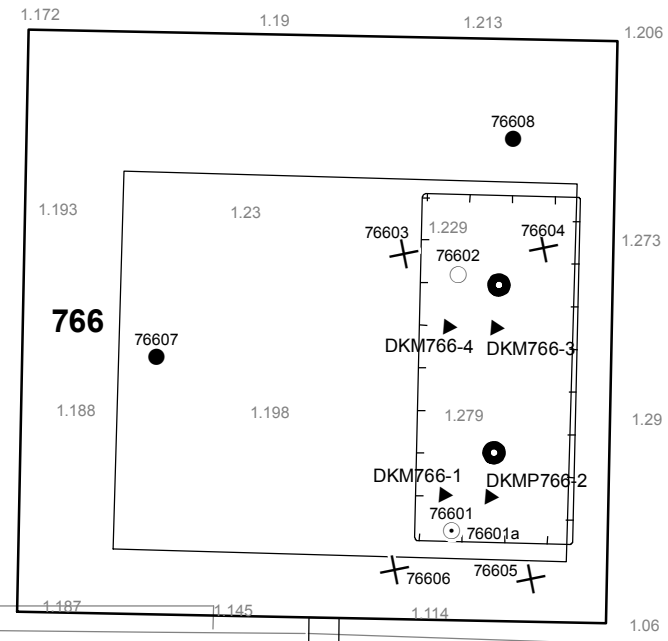
thema	resultaat
lozing	Aandachtspunten zwevende stof en zuurstof
spanningsbemaling noodzakelijk	Nee
debiet freatisch pakket	40,55 m ³ /uur
debiet watervoerend pakket/spanningsbemaling	0 m ³ /uur voor GHG
debiet totaal	40,55 m ³ /uur voor GHG
bemalingsduur	4 weken
totaal waterbezwaar	27.250 m ³
Invloedgebied deklaag	170 m
Invloedgebied watervoerend pakket	0 m
Bemalingswijze	verticale bemaling van deklaag
Potentieel effect	droogteschade

3.8 *Bijlagen H3*

Bijlage 3-1: Locatie inclusief onderzoekspunten









Bijlage 3-2: Overzicht veldgegevens en analyseresultaten

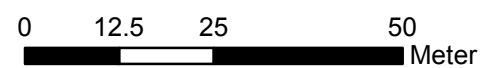
Bijlage 3-3: Tekening: waterinformatiekaart



765

Verklaring

-  Werkterrein + bouwweg
-  Bouwput
-  Masten
-  Locatie sondering incl. nummer
-  Locatie boring tot 0,50 m-mv
-  Locatie boring tot 1,20 m-mv
-  Locatie boring tot 4,00 m-mv
-  Locatie boring + peilbuis



Locatie VKA versie 2.8
Bouwweg VKA versie 2.8.2

TITEL					
GEOHYDROLOGIE KAART MAST :			766		
Noord - West 380 kV					
STATUS	GETEKEND DOOR	AFD.	PAR.	OPDRACHTGEVER	
	D. Dobri			TenneT	
	GECONTROLEERD DOOR	AFD.	PAR.	OMSCHRIJVING WIJZIGING	GETEKEND BIJ
	E. Aldershof				ARCADIS
	VOOR AKKOORD	AFD.	PAR.	SCHAAL	DATUM 1e UITGAVE
	J. Assink			1:1000	08.06.2015
				DATUM WIJZIGING	
VAKGEBIED	TEK. SOORT	PROJECT NR.	FORMAT	NUMMER	WIJZ. NR.
			A3	Mast nr. 766	1

Bijlage 3-2 overzicht veldgegevens mast 766
Van het diepe grondwater zijn geen analysegegevens beschikbaar

Tabel 3.8: Veldmetingen peilbuis 76601a-1

Parameter	Meetwaarde	Eenheid
Datum monstername	04/16/2015	
Filterdiepte	1,50 tot 2,50	m-mv
Zuurgraad	7,20	
Geleidbaarheid stabiel	15860,00	µS/cm
Grondwaterstand	1,25	m-mv
Temperatuur	8,50	°C

Tabel 3.9: Analyse grondwater peilbuis 76601a-1

Parameter	Meetwaarde	Eenheid
Filterdiepte	1,50 tot 2,50	m-mv
Ammonium	0,10	mg/l
Ammonium (als N)	0,08	mg N/l
Arseen [As]	< 1,5	µg/l
BZV-5	< 1,0	mg O2/l
Chloride	44,00	mg/l
CZV	9,10	mg/l
Droogrest onopgeloste bestanddelen	440,00	mg/l
Fosfaat (als P2O5)	0,12	mg P2O5/l
Fosfaat (als PO4)	0,15	mg PO4/l
Fosfor [P]	0,05	mg/l
IJzer [Fe]	0,34	mg/l
Stikstof (N; vlgs Kjeldahl)	< 1,0	mg/l
Sulfaat (als SO4)	59,00	mg SO4/l
Sulfaat (opgelost, als S)	20,00	mg S/L
Zuurstof [O]	0,30	mg O2/l

Tabel 3.10: Veldmetingen peilbuis 76601-1

Parameter	Meetwaarde	Eenheid
Datum monstername	04/16/2015	
Filterdiepte	3,20 tot 4,20	m-mv
Zuurgraad	7,5	
Geleidbaarheid stabiel	860	µS/cm
Grondwaterstand	1,18	cm-mv
Temperatuur	8,7	°C

Tabel 3.11: Veldmetingen oppervlaktewater 76601OW-1

Parameter	Meetwaarde	Eenheid
Zuurgraad	7,8	
Geleidbaarheid stabiel	1130	µS/cm
Temperatuur	9,2	°C

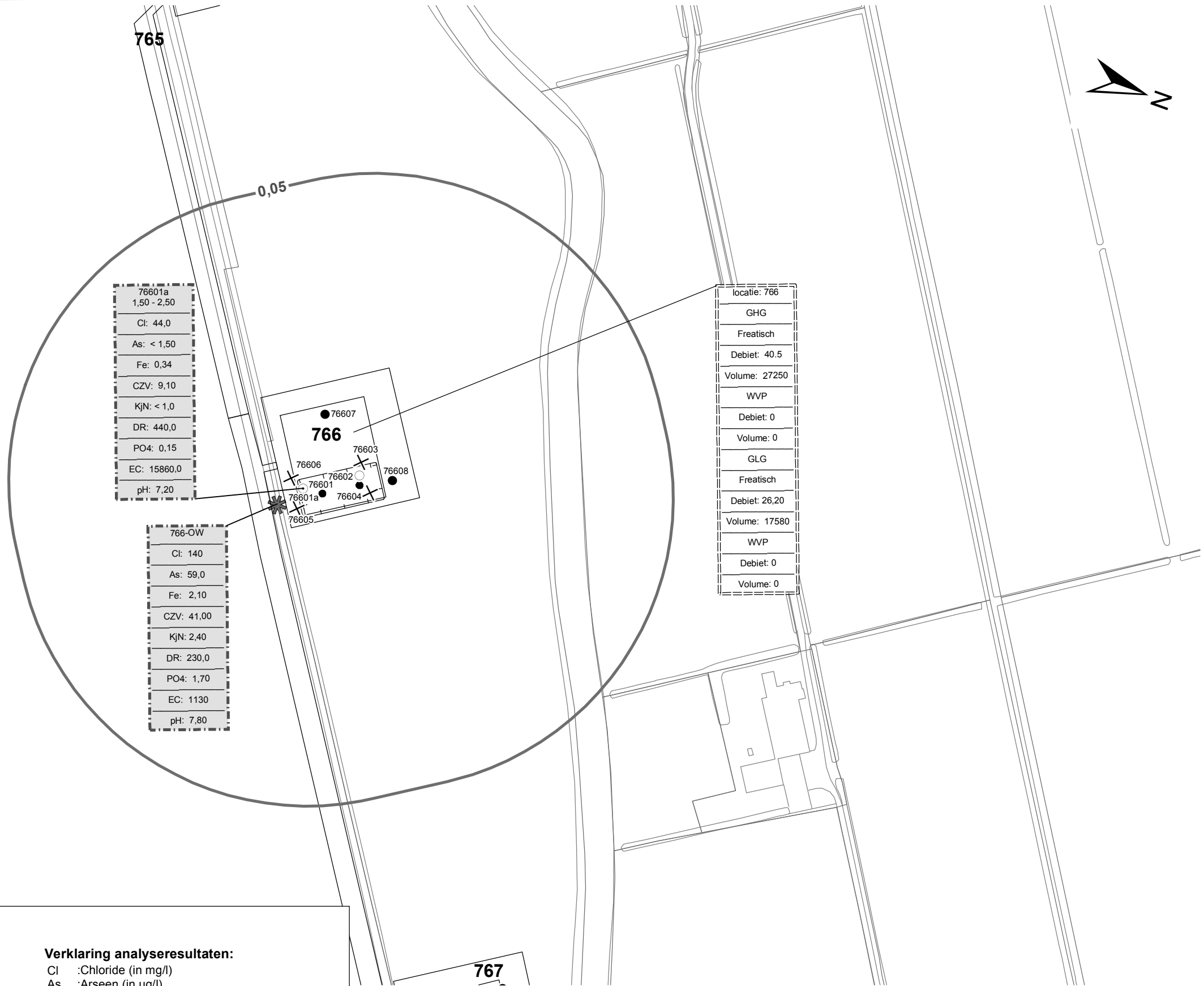
Tabel 3.12: Analyse oppervlaktewater 76601OW-1

Parameter	Meetwaarde	Eenheid
Datum monstername	04/16/2015	
Ammonium	1,80	mg/l
Ammonium (als N)	1,40	mg N/l
Arseen [As]	59,00	µg/l
BZV-5	3,70	mg O2/l

Chloride	140,00	mg/l
CZV	41,00	mg/l
Droogrest onopgeloste bestanddelen	230,00	mg/l
Fosfaat (als P2O5)	1,30	mg P2O5/l
Fosfaat (als PO4)	1,70	mg PO4/l
Fosfor [P]	0,55	mg/l
IJzer [Fe]	2,10	mg/l
Stikstof (N; vlgs Kjeldahl)	2,40	mg/l
Sulfaat (als SO4)	31,00	mg SO4/l
Sulfaat (opgelost, als S)	10,00	mg S/L
Zuurstof [O]	6,20	mg O2/l

Tabel 3.13: Maaiveldhoogten

X-coördinaat	Y-coördinaat	Maaiveldniveau in m NAP
252287.965	605479.269	1.24
252269.894	605507.864	1.197
252287.965	605479.269	1.24
252262.403	605506.254	1.217
252277.289	605517.069	1.298
252266.042	605526.873	1.241
252242.719	605476.726	1.177
252284.46	605470.735	1.192
252300.165	605479.725	1.197



76601a
1,50 - 2,50
Cl: 44,0
As: < 1,50
Fe: 0,34
CZV: 9,10
KjN: < 1,0
DR: 440,0
PO4: 0,15
EC: 15860,0
pH: 7,20

766-OW
Cl: 140
As: 59,0
Fe: 2,10
CZV: 41,00
KjN: 2,40
DR: 230,0
PO4: 1,70
EC: 1130
pH: 7,80

locatie: 766
GHG
Freatisch
Debiet: 40,5
Volume: 27250
WVP
Debiet: 0
Volume: 0
GLG
Freatisch
Debiet: 26,20
Volume: 17580
WVP
Debiet: 0
Volume: 0

Verklaring

- Werkterrein + bouwwegen
- Bouwput
- Masten
- Locatie sondering incl. nummer
- Locatie boring tot 0,50 m-mv
- Locatie boring tot 1.20 m-mv
- Locatie boring tot 4.00 m-mv
- Locatie boring + peilbuis
- Locatie oppervlaktewater monster

- Verlagingscontouren (GHG)**
- Verlagingscontour 0,05 m freatisch
 - Verlagingscontour 0,05 m WVP
- Verlagingscontouren (GLG)**
- Verlagingscontour 0,05 m freatisch
 - Verlagingscontour 0,05 m WVP
- Verklaring labels**
- Gegevens locatie
 - Analyseresultaten grondwater

Verklaring analyseresultaten:

Cl :Chloride (in mg/l)
 As :Arseen (in µg/l)
 Fe :IJzer (in mg/l)
 CZV :Chemisch zuurstof verbruik (in mg O₂ /l)
 KjN :Stikstof volgens Kjeldahl (in mg/l)
 DR :Droogrest onopgeloste bestanddelen (in mg/l)
 PO4 :Fosfaat (mg/l)
 pH :Zuurgraad
 EC :Elektrische geleidbaarheid (µS/cm)

Eenheden Krusingen en Strekkingen:

Debieten (Q) (in m³ / uur)
 Volumes (V) (in m³)

Afkortingen
 SB: Spanningsbemaling

TITEL					
Waterinformatiekaart mast : 766					
Noord - West 380 kV					
STATUS	GETEKEND DOOR	AFD.	PAR.	OPDRACHTGEVER	
	D. Dobri			TenneT	
	GECONTROLEERD DOOR	AFD.	PAR.	OMSCHRIJVING WUZIGING	GETEKEND BIJ
	E. Aldershof				ARCADIS
	VOOR AKKOORD	AFD.	PAR.	SCHAAL	DATUM 1e UITGAVE
	J. Assink			1:2500	08.06.2015
				DATUM WUZIGING	
WAKGEBIED	TEK. SOORT	PROJECT NR.	FORMAT	NUMMER	WUJZ NR.
			A3	Mast nr. 766	0

Locatie VKA versie 2.8
 Bouwwegen VKA versie 2.8.2

4 Grondmechanisch onderzoek

Verantwoording

Titel: Grondmechanisch onderzoek: project: Noord-West 380 kV
deelgebied 1
mastnummer 766

Projectnummer: 000.144

Referentienummer: 6012-0102-000.R766

Revisie: 1

Datum: 15-04-2015

Auteur(s): G.Hofstede
E-mail adres: b.bosman@fugro.nl

Gecontroleerd door: B. Bosman, teamleider sonderingen
Paraaf gecontroleerd: BB

Goedgekeurd door: W.H.J. van der Velden, projectleider
Paraaf goedgekeurd: WHV

Contact: B. Bosman, teamleider sonderingen

INHOUDSOPGAVE

- 4.1. Inleiding
 - 4.2. Uitzetten en waterpassen
 - 4.3. Sonderen
 - 4.4. Onderzoeksresultaten
- Bijlagen

4.1. Inleiding

Ten behoeve van het funderingsontwerp en de omgevingsvergunning voor de bouw van de mast zijn er gegevens verzameld van de bodemopbouw. De resultaten zijn in dit hoofdstuk beschreven.

Ter plaatse van de mastlocatie zijn de volgende veldwerkzaamheden uitgevoerd:

- 4 sonderingen met meting van plaatselijke wrijvingsweerstand tot 40 m -mv [of maximale reactiekracht], waarvan 1 sondering met meting van de waterspanning.

4.2. Uitzetten en waterpassen

De onderzoeklocaties zijn door Fugro GeoServices B.V. uitvoering uitgezet en gewaterpast, waarbij de locaties zijn gemeten met behulp van GPS-RTK en zijn weergegeven ten opzichte van RD/NAP. De onderzoekslocaties zijn weergegeven op de situatietekening.

De coördinaten van de onderzochte punten zijn onderaan de sondeergrafieken en in onderstaande tabel weergegeven.

	X-coördinaat	Y-coördinaat	Maaiveldniveau (NAP)
DKM766-1	252284.5	605482.3	1.23
DKMP766-2	252289.7	605485.5	1.21
DKM766-3	252277.9	605504.6	1.20
DKM766-4	252272.6	605501.2	1.19

De hoogtebepaling van de onderzoekslocaties in het terrein is uitgevoerd met als doel de bodemopbouw te refereren aan een vaste referentiehoogte. De gerapporteerde hoogtes zijn niet geschikt voor andere doeleinden dan dit onderzoek.

Voor een verklaring van de op de situatietekening gebruikte tekens en symbolen wordt verwezen naar de bijlage "Legenda Terreinproeven en Grondsoorten".

4.3. Sonderen

De sonderingen zijn uitgevoerd met de elektrische Fugro-kleefmantelconus conform norm NEN-EN-ISO 22476-1, toepassingsklasse 3. Een beschrijving van de gevolgde meet- en registratiemethode is gegeven in de bijlage "Continu Elektrisch Sonderen". De conus is voorzien van een hellingmeter. In de sondeergrafieken is de diepte gecorrigeerd voor de gemeten afwijking van de verticaal.

Op de grafieken van de sonderingen is het wrijvingsgetal weergegeven. Dit is de verhouding tussen de plaatselijke wrijvingsweerstand en de conusweerstand. Empirisch is vastgesteld dat het wrijvingsgetal een nauwe relatie heeft met de grondsoort, zodat een goede indicatie van de laagopbouw is verkregen.

De sonderingen zijn uitgewerkt met een interpretatie van het wrijvingsgetal voor identificatie van de bodemlagen. De identificatie van de bodemlagen is uitgevoerd volgens Robertson (1990), die door Fugro is aangepast aan de Nederlandse omstandigheden. Voor achtergronden en beperkingen wordt verwezen naar de bijlage "Continu Elektrisch Sonderen". De identificatie is indicatief en alleen geldig voor lagen onder de grondwaterstand. De resultaten dienen te worden geverifieerd met boringen of geologische informatie.

Op de sondeergrafiek waarop het resultaat van de meting van de waterspanning is gepresenteerd, is ook de waterspanningsindex gegeven. Dit is de verhouding tussen de waterspanning en de conusweerstand. In het algemeen kan worden gesteld dat een hoge index een minder goed water doorlatende laag weergeeft. Voor de interpretatie van de waterspanningssonderingen verwijzen wij naar de bijlage "Continu Elektrisch Sonderen".

4.4. Onderzoeksresultaten

De onderzoeksresultaten zijn opgenomen in de volgende bijlagen:

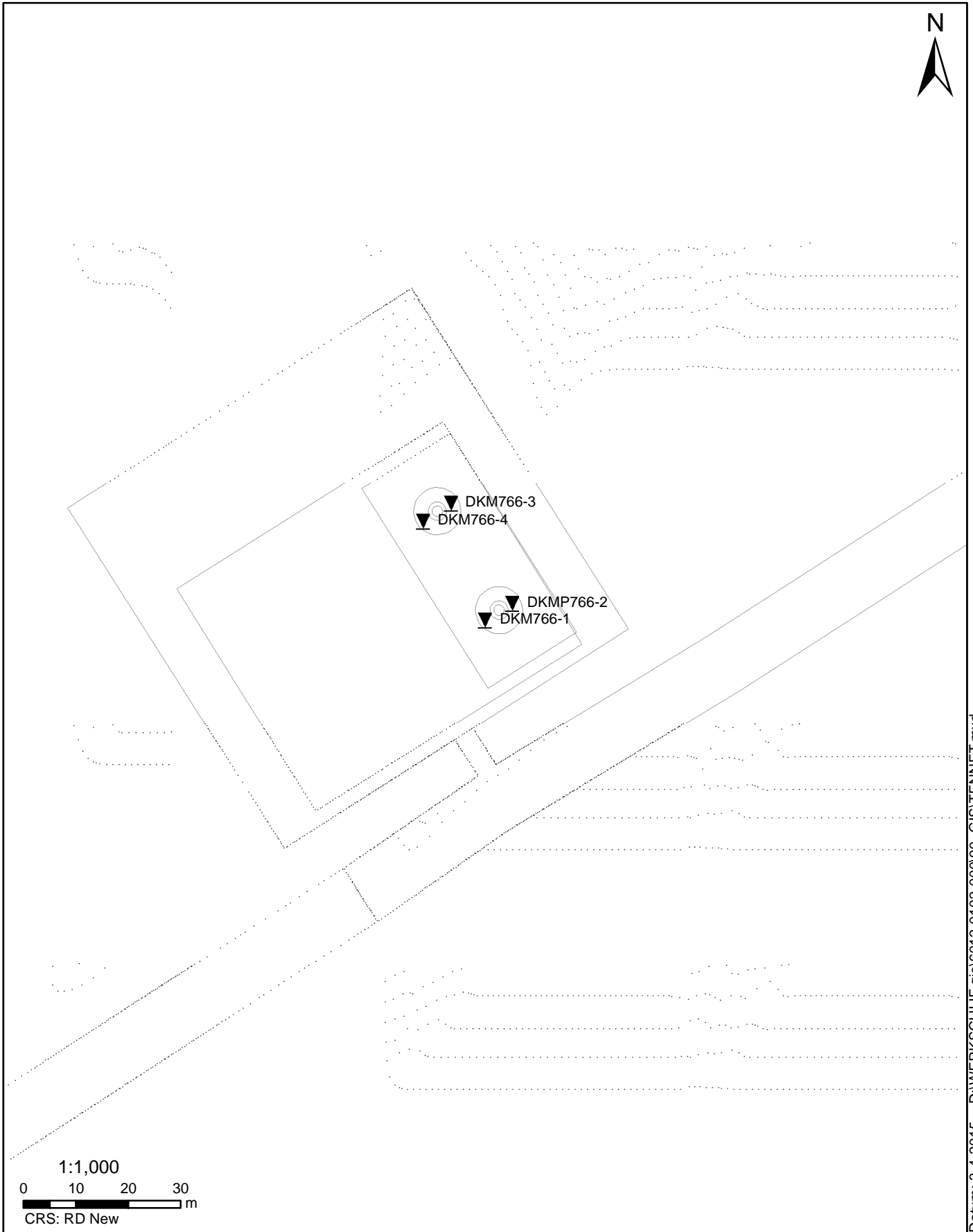
Bijlage: 6012-0102-000-766

Situatie inclusief onderzoekslocaties

Bijlage: DKM766-1 t/m DKM766-4

Sonderingen

"Legenda Terreinproeven en Grondsoorten"
"Continu Elektrisch Sonderen"



SITUATIE

NOORD - WEST 380

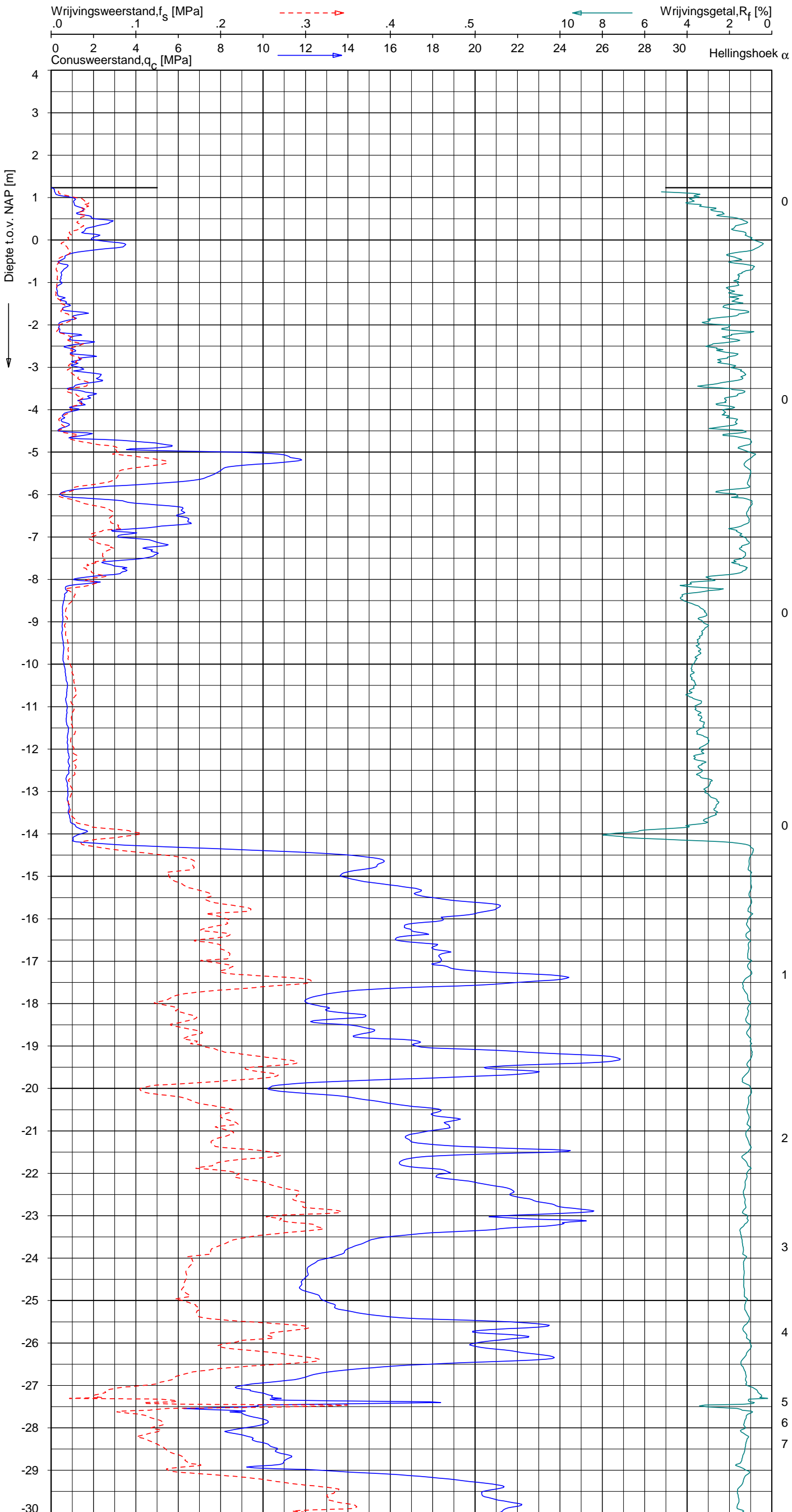
Opdr.nr.: 6012-0102-000

Bijlage : 766

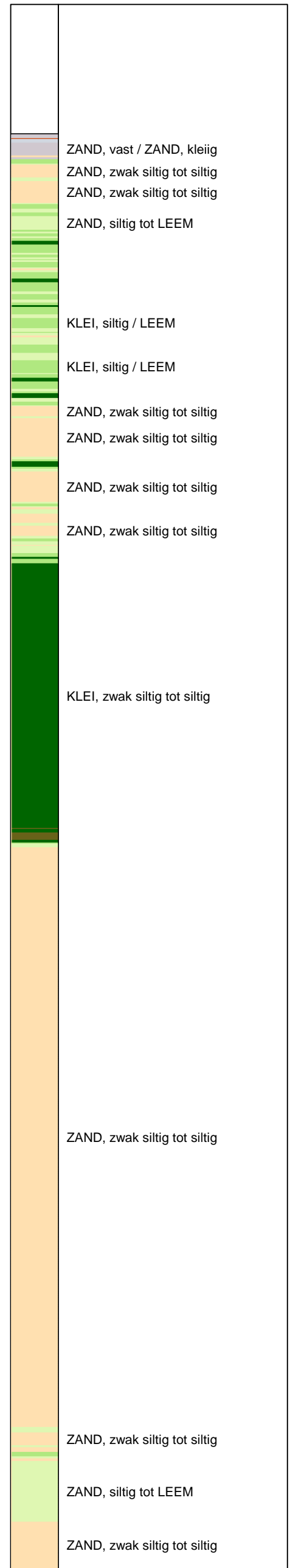
UNIPLOT 05.27.nl / QcfClass-R3.cmd / 2015-04-15 12:25:28

6012-0102-000

DKM766-1 - 1



Indicatieve bodembeschrijving
 Automatisch gegenereerd uit data van de sondering, geldig onder grondwaterpeil (Robertson 1990, NL corr.)



Opg.: AS/RSL d.d. 26-mrt-2015 Coord.: X=252284.5m Y=605482.3m Systeem: RD Sondering volgens norm NEN-EN-ISO 22476-1
 Get.: HOFSTEDÉ d.d. 15-apr-2015 MV = NAP +1.23m Conus: CP15-CF75SN2 1701-2113 Toepassingsklasse 2. Test type TE1
 Conustype: $A_c = 1510 \text{ mm}^2$; $A_s = 19895 \text{ mm}^2$



SONDERING MET PLAATSELIJKE KLEEFMETING

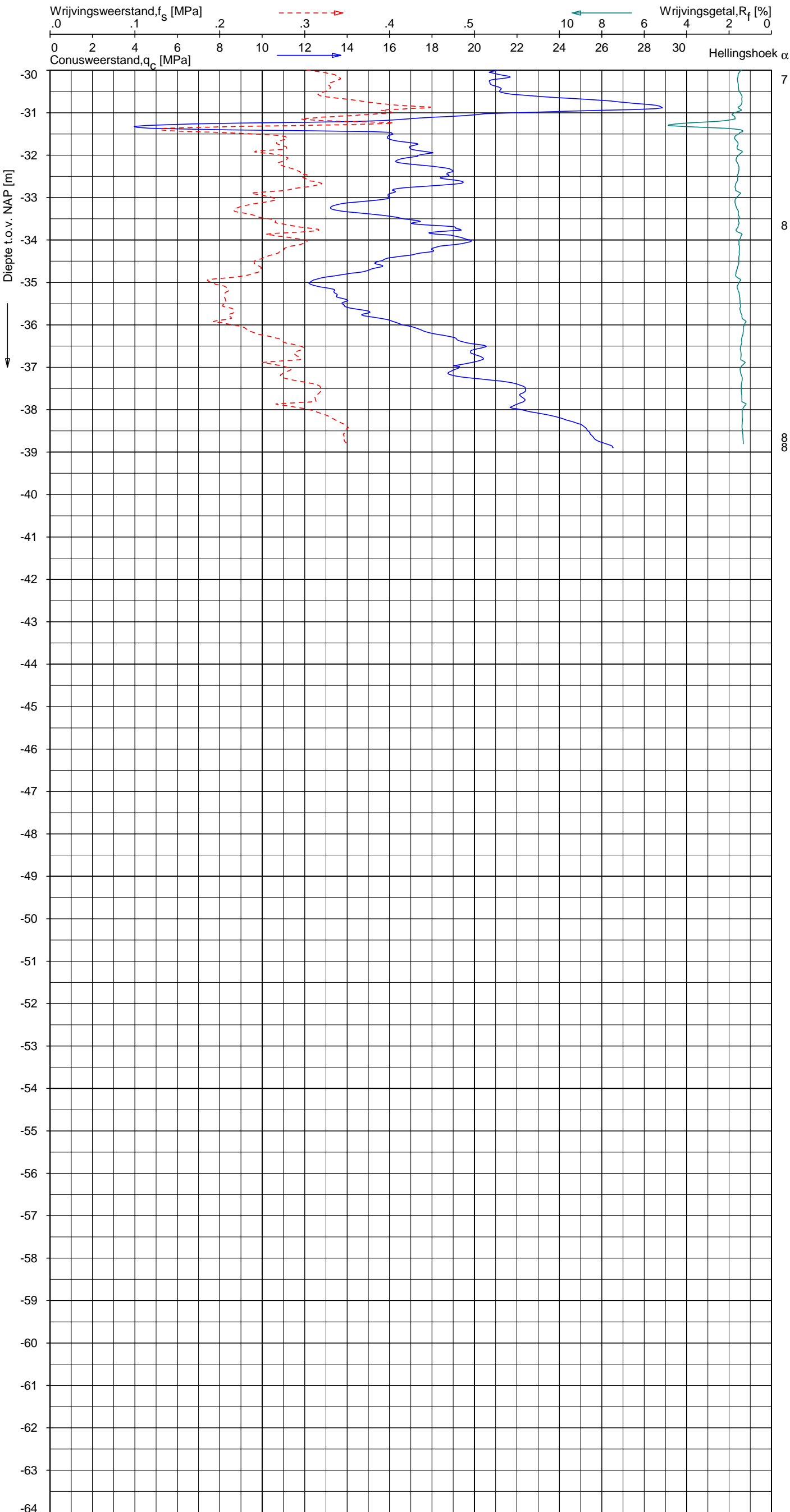
NOORD-WEST 380

Opdr. 6012-0102-000
 Sond. DKM766-1


UNIPLOT 05.27.nl / QcfClass-R3.cmd / 2015-04-15 12:25:28

6012-0102-000

DKM766-1 - 2



Indicatieve bodembeschrijving
 Automatisch gegenereerd uit data van de sondering, geldig onder grondwaterpeil (Robertson 1990, NL corr.)



Opg. : AS/RSL d.d. 26-mrt-2015 Coord.: X=252284.5 m Y= 605482.3 m Systeem: RD Sondering volgens norm NEN-EN-ISO 22476-1
 Get. : HOFSTEDE d.d. 15-apr-2015 MV = NAP +1.23 m Conus: CP15-CF75SN2 1701-2113 Toepassingsklasse 2. Test type TE1
 Conustype: $A_c = 1510 \text{ mm}^2$; $A_s = 19895 \text{ mm}^2$



SONDERING MET PLAATSELIJKE KLEEFMETING

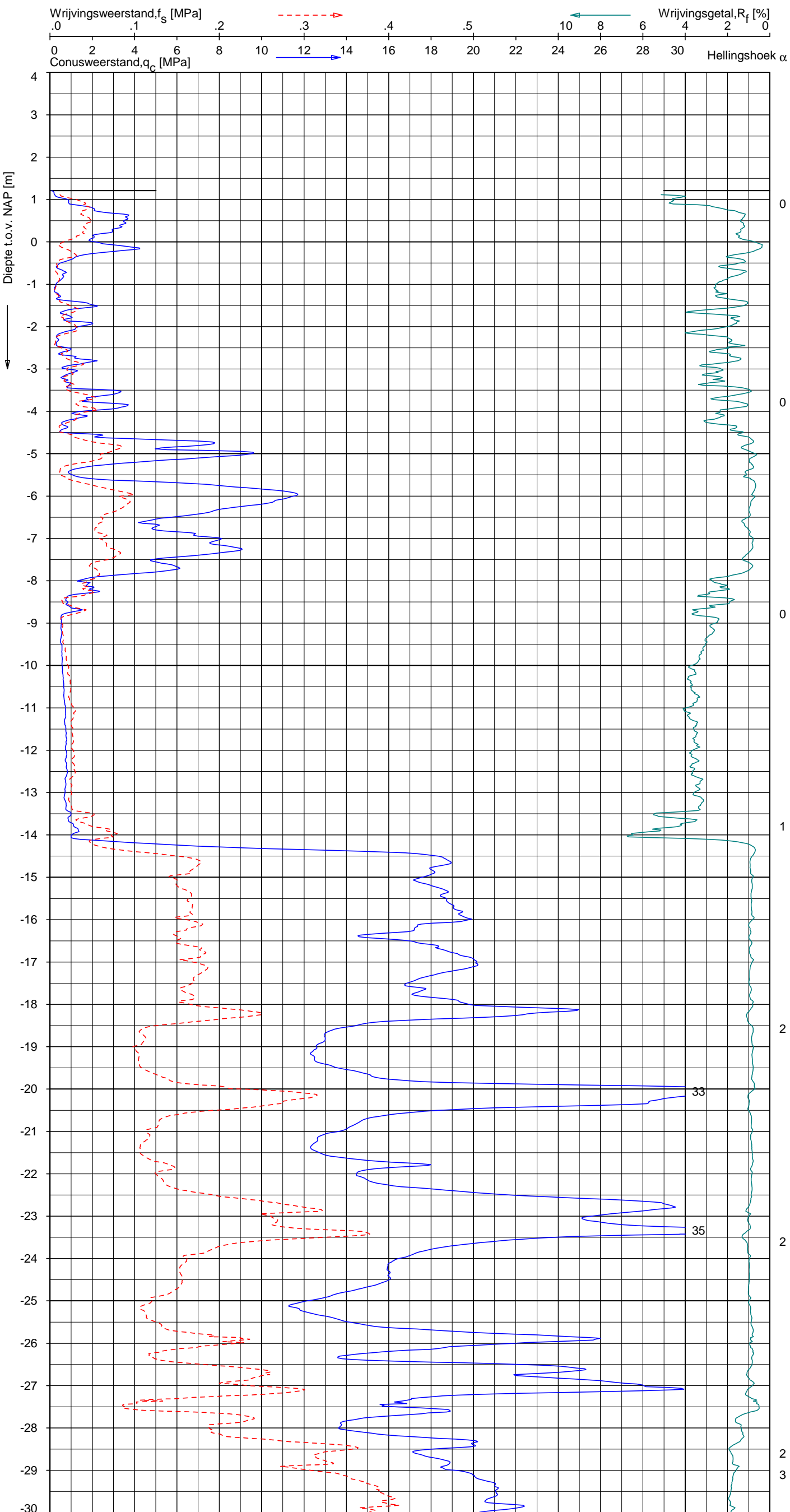
NOORD-WEST 380

Opdr. 6012-0102-000
 Sond. DKM766-1

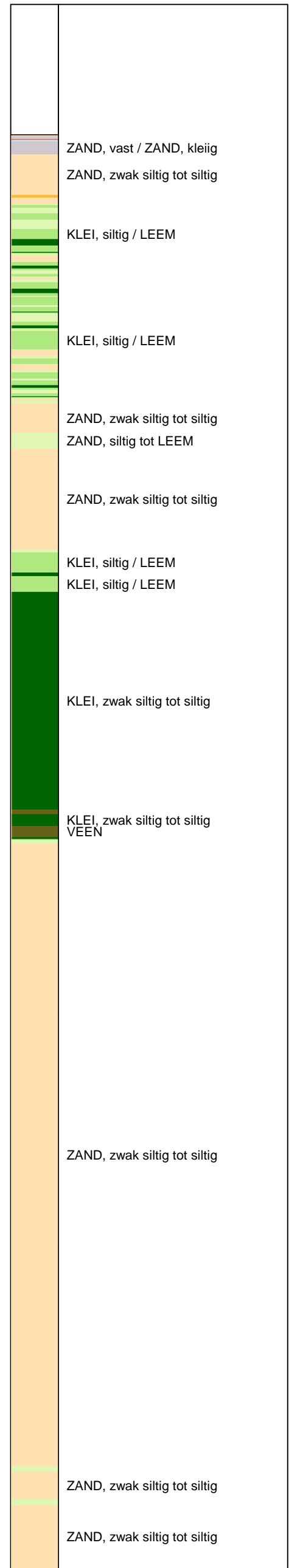
UNIPLOT 05.27.nl / QofClass-R3.cmd / 2015-04-15 12:25:31

6012-0102-000

DKMP766-2 - 1



Indicatieve bodembeschrijving
 Automatisch gegenereerd uit data van de sondering, geldig onder grondwaterpeil (Robertson 1990, NL corr.)



Opg. : AS/RSL d.d. 26-mrt-2015 Coord.: X=252289.7 m Y= 605485.5 m Systeem: RD Sondering volgens norm NEN-EN-ISO 22476-1
 Get. : HOFSTEDE d.d. 15-apr-2015 MV = NAP +1.21 m Conus: CP15-CF75PA1SN2 1701-2502 Toepassingsklasse 2. Test type TE2
 Conustype: $A_c = 1510 \text{ mm}^2$; $A_s = 19895 \text{ mm}^2$



SONDERING MET PLAATSELIJKE KLEEFMETING

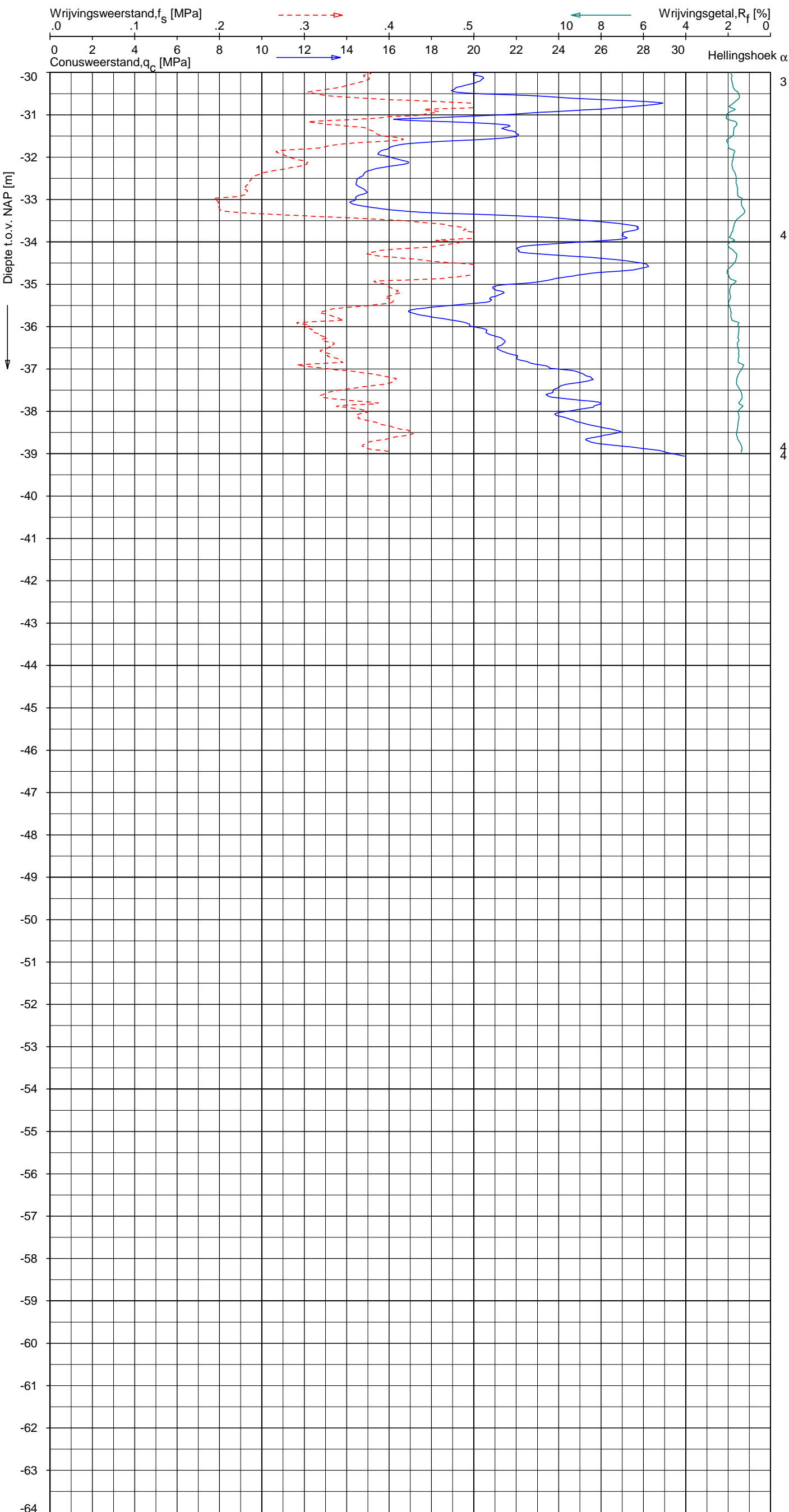
NOORD-WEST 380

Opdr. 6012-0102-000
 Sond. DKMP766-2


UNIPLOT 05.27.nl / QofClass-R3.cmd / 2015-04-15 12:25:32

6012-0102-000

DKMP766-2



Indicatieve bodembeschrijving
 Automatisch gegenereerd uit data van de sondering, geldig onder grondwaterpeil (Robertson 1990, NL corr.)



Opg. : AS/RSL d.d. 26-mrt-2015 Coord.: X=252289.7 m Y= 605485.5 m Systeem: RD Sondering volgens norm NEN-EN-ISO 22476-1
 Get. : HOFSTEDE d.d. 15-apr-2015 MV = NAP +1.21 m Conus: CP15-CF75PA1SN2 1701-2502 Toepassingsklasse 2. Test type TE2
 Conustype: A_c = 1510 mm²; A_s = 19895mm²



SONDERING MET PLAATSELIJKE KLEEFMETING

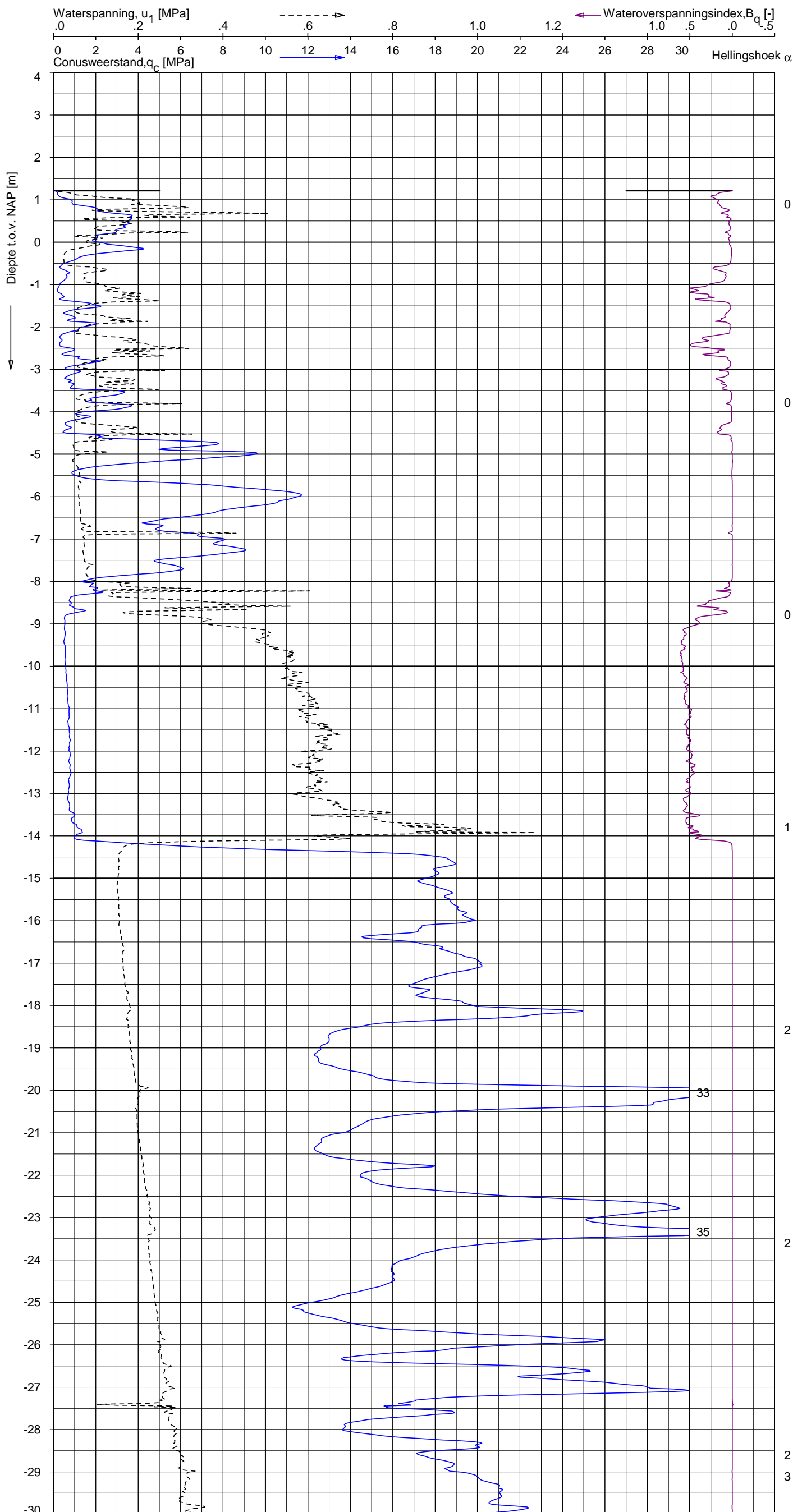
NOORD-WEST 380

Opdr. 6012-0102-000
 Sond. DKMP766-2


UNIPLOT 05.27.nl / QcU1Class-R3.cmd / 2015-04-15 12:26:37

6012-0102-000

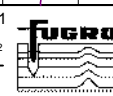
DKMP766-2 - 1



Indicatieve bodembeschrijving
 Automatisch gegenereerd uit data van de sondering, geldig onder grondwaterpeil (Robertson 1990, NL corr.)



Opg. : AS/RSL d.d. 26-mrt-2015 Coord.: X=252289.7 m Y=605485.5 m Systeem: RD Sondering volgens norm NEN-EN-ISO 22476-1
 Get. : HOFSTEDÉ d.d. 15-apr-2015 MV = NAP +1.21 m Conus: CP15-CF75PA1SN2 1701-2502 Toepassingsklasse 2. Test type TE2
 Conustype: A_c = 1510 mm²; A_s = 19895mm²



SONDERING MET WATERSPANNINGSMETING

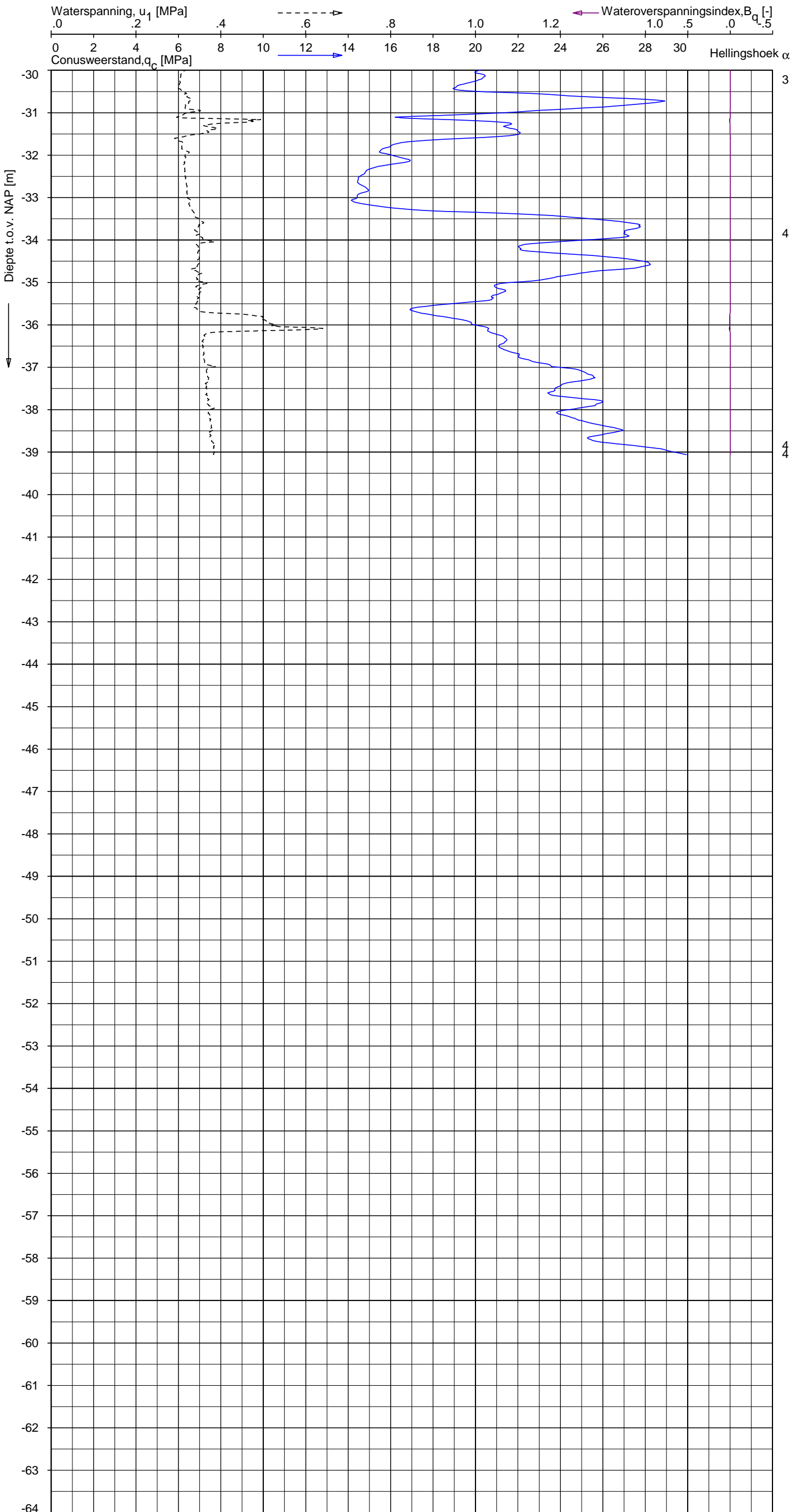
NOORD-WEST 380

Opdr. 6012-0102-000
 Sond. DKMP766-2


UNIPLOT 05.27.nl / QcU1Class-R3.cmd / 2015-04-15 12:26:37

6012-0102-000

DKMP766-2



Indicatieve bodembeschrijving
 Automatisch gegenereerd uit data van de sondering, geldig onder grondwaterpeil (Robertson 1990, NL corr.)



Opg. : AS/RSL d.d. 26-mrt-2015 Coord.: X=252289.7 m Y= 605485.5 m Systeem: RD Sondering volgens norm NEN-EN-ISO 22476-1
 Get. : HOFSTEDE d.d. 15-apr-2015 MV = NAP +1.21 m Conus: CP15-CF75PA1SN2 1701-2502 Toepassingsklasse 2. Test type TE2
 Conustype: $A_c = 1510 \text{ mm}^2$; $A_s = 19895 \text{ mm}^2$



SONDERING MET WATERSPANNINGSMETING

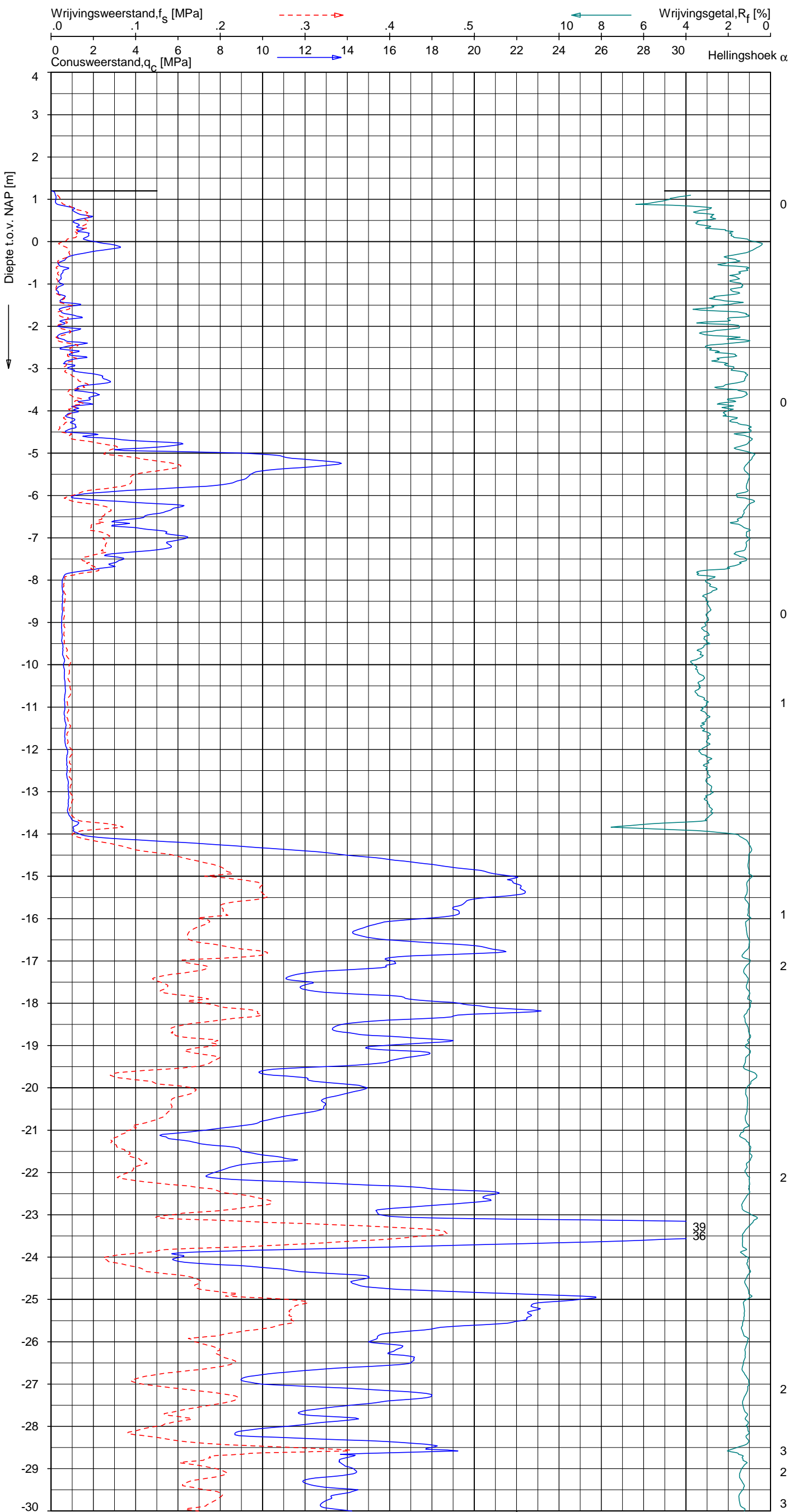
NOORD-WEST 380

Opdr. 6012-0102-000
 Sond. DKMP766-2

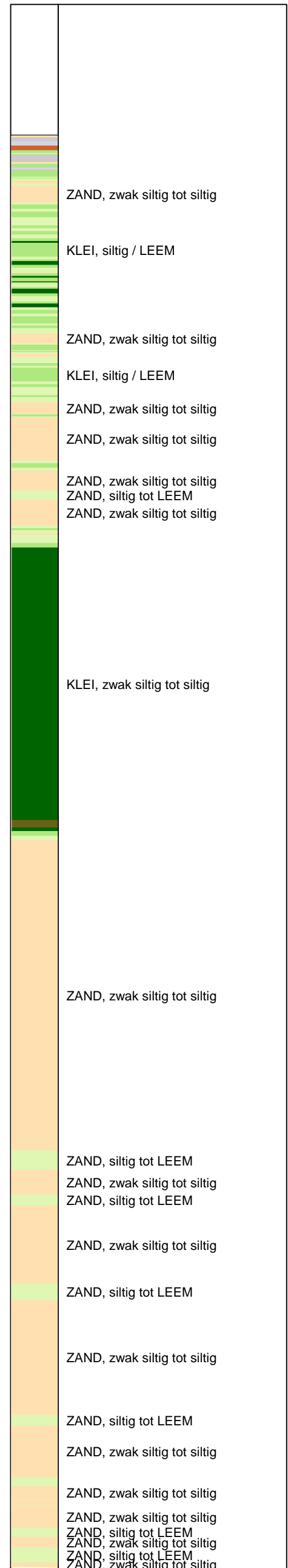
UNIPLOT 05.27.nl / QcfClass-R3.cmd / 2015-04-15 12:25:34

6012-0102-000

DKM766-3 - 1



Indicatieve bodembeschrijving
 Automatisch gegenereerd uit data van de sondering, geldig onder grondwaterpeil (Robertson 1990, NL corr.)



Opg. : AS/RSL d.d. 26-mrt-2015 Coord.: X=252277.9m Y=605504.6m Systeem: RD Sondering volgens norm NEN-EN-ISO 22476-1
 Get. : HOFSTEDÉ d.d. 15-apr-2015 MV = NAP +1.20m Conus: CP15-CF75SN2 1701-2113 Toepassingsklasse 2. Test type TE1
 Conustype: A_c = 1510 mm²; A_s = 19895 mm²



SONDERING MET PLAATSELIJKE KLEEFMETING

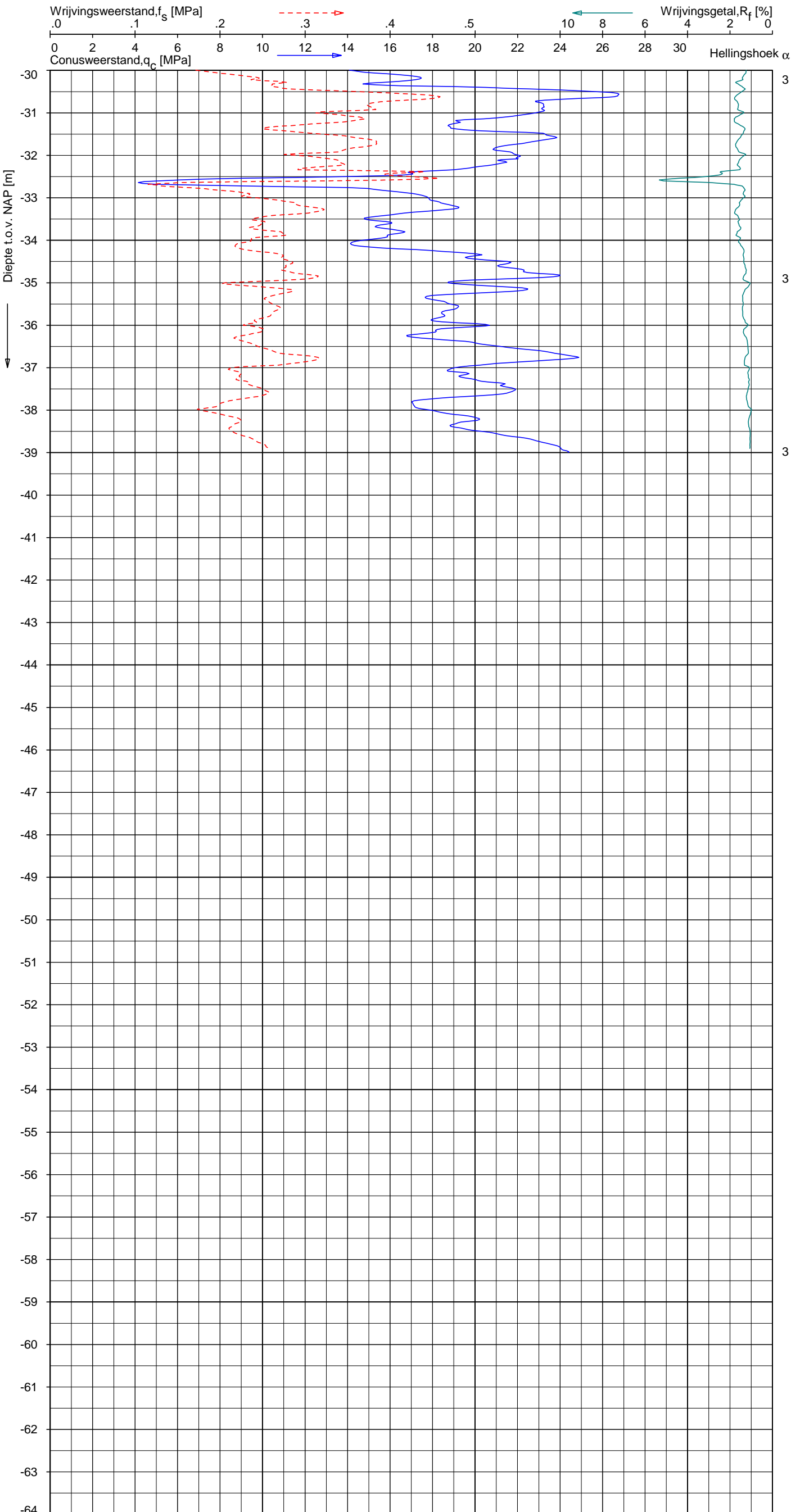
NOORD-WEST 380

Opdr. 6012-0102-000
 Sond. DKM766-3


UNIPLOT 05.27.nl / QcfClass-R3.cmd / 2015-04-15 12:25:35

6012-0102-000

DKM766-3 - 2



Indicatieve bodembeschrijving
 Automatisch gegenereerd uit data van de sondering, geldig onder grondwaterpeil (Robertson 1990, NL corr.)



Opg. : AS/RSL d.d. 26-mrt-2015 Coord.: X=252277.9m Y= 605504.6m Systeem: RD Sondering volgens norm NEN-EN-ISO 22476-1
 Get. : HOFSTEDE d.d. 15-apr-2015 MV = NAP +1.20m Conus: CP15-CF75SN2 1701-2113 Toepassingsklasse 2. Test type TE1
 Conustype: A_c = 1510 mm²; A_s = 19895mm²



SONDERING MET PLAATSELIJKE KLEEFMETING

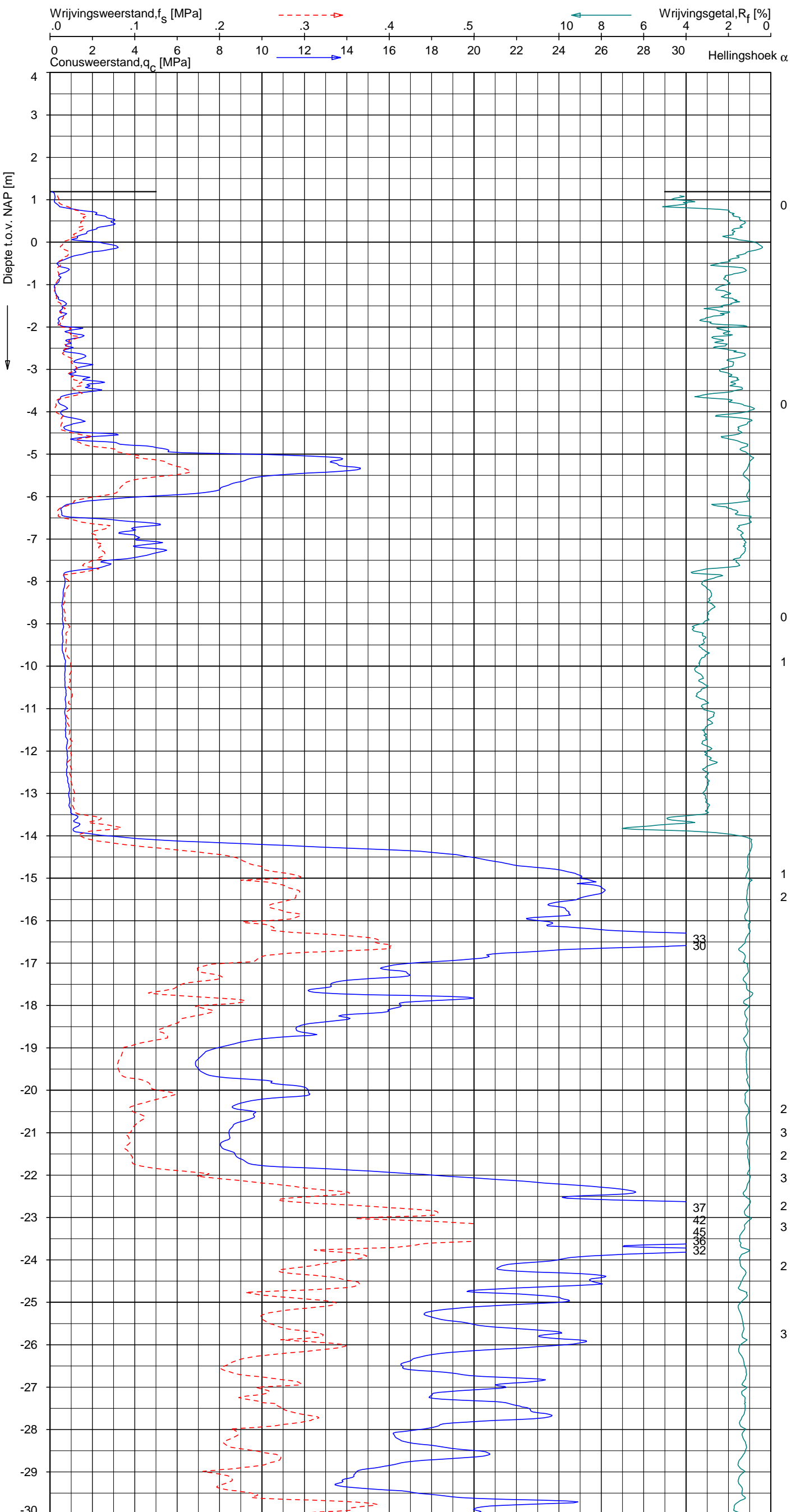
NOORD-WEST 380

Opdr. 6012-0102-000
 Sond. DKM766-3

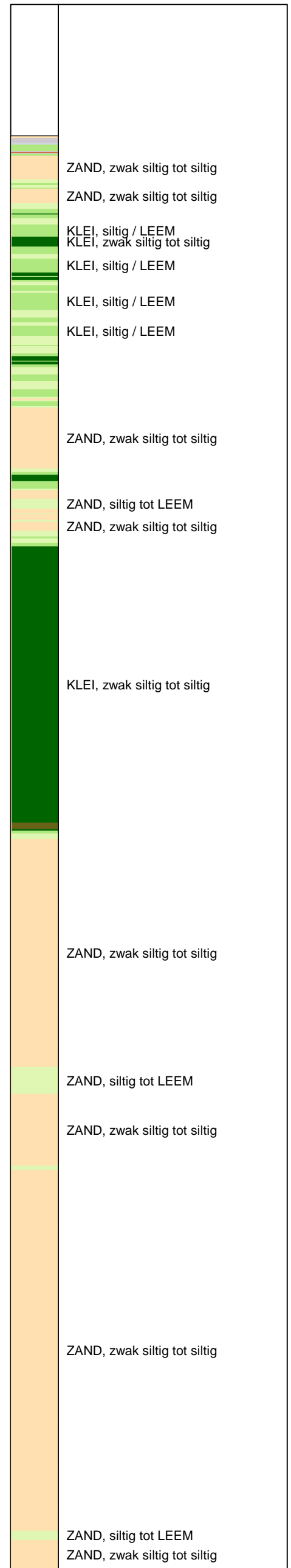
UNIPLOT 05.27.nl / QofClass-R3.cmd / 2015-04-15 12:25:37

6012-0102-000

DKM766-4 - 1



Indicatieve bodembeschrijving
 Automatisch gegenereerd uit data van de sondering, geldig onder grondwaterpeil (Robertson 1990, NL corr.)



Opg. : AS/RSL d.d. 26-mrt-2015 Coord.: X=252272.6m Y=605501.2m System: RD Sondering volgens norm NEN-EN-ISO 22476-1
 Get. : HOFSTEDE d.d. 15-apr-2015 MV = NAP +1.19m Conus: CP15-CF75SN2 1701-2113 Toepassingsklasse 2. Test type TE1
 Conustype: A_c = 1510 mm²; A_s = 19895 mm²



SONDERING MET PLAATSELIJKE KLEEFMETING

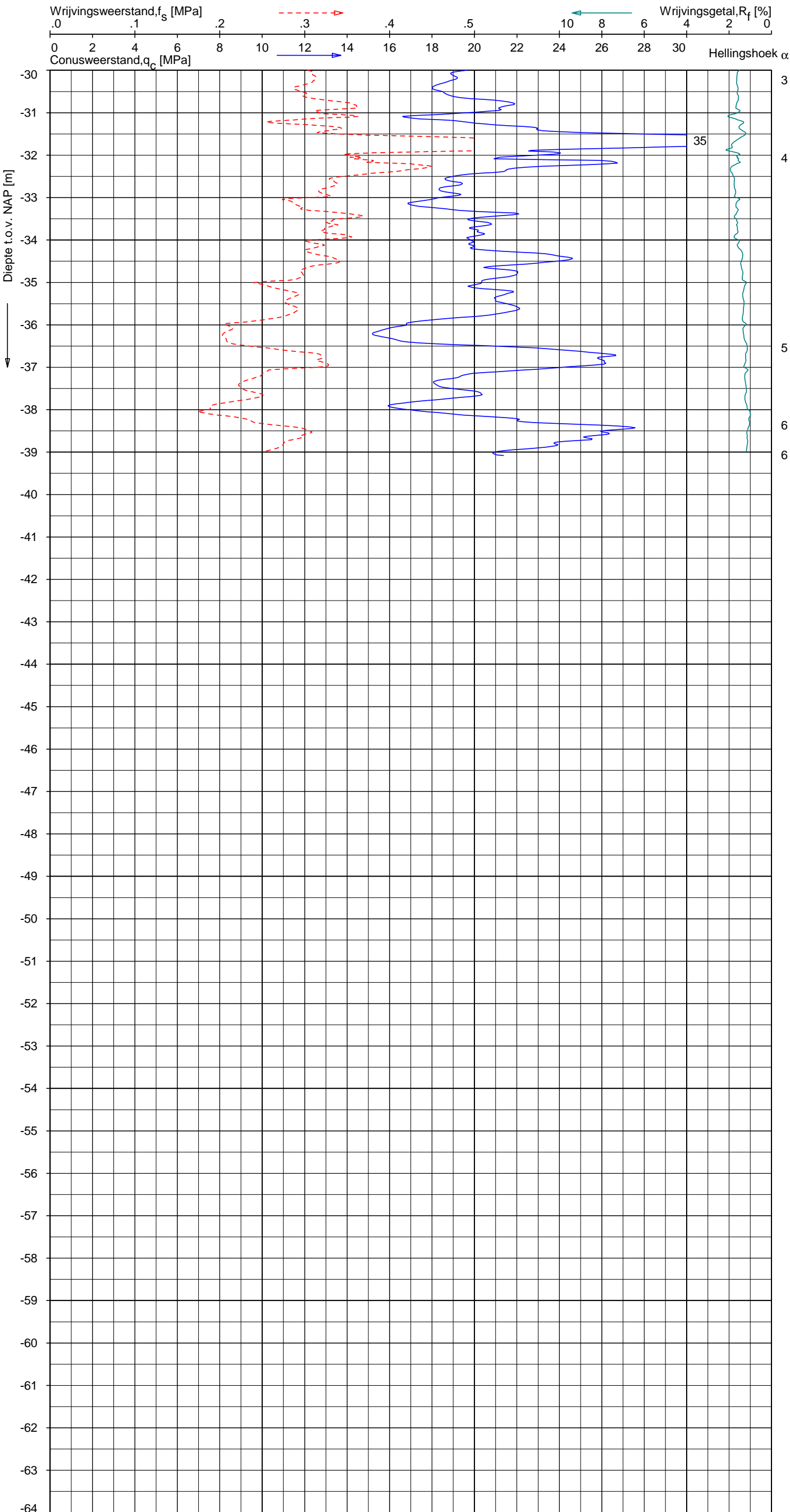
NOORD-WEST 380

Opdr. 6012-0102-000
 Sond. DKM766-4


UNIPLOT 05.27.nl / QcfClass-R3.cmd / 2015-04-15 12:25:38

6012-0102-000

DKM766-4 - 2



Indicatieve bodembeschrijving
 Automatisch gegenereerd uit data van de sondering, geldig onder grondwaterpeil (Robertson 1990, NL corr.)



Opg. : AS/RSL d.d. 26-mrt-2015 Coord.: X=252272.6m Y= 605501.2m Systeem: RD Sondering volgens norm NEN-EN-ISO 22476-1
 Get. : HOFSTEDE d.d. 15-apr-2015 MV = NAP +1.19m Conus: CP15-CF75SN2 1701-2113 Toepassingsklasse 2. Test type TE1
 Conustype: $A_c = 1510 \text{ mm}^2$; $A_s = 19895 \text{ mm}^2$



SONDERING MET PLAATSELIJKE KLEEFMETING

NOORD-WEST 380

Opdr. 6012-0102-000
 Sond. DKM766-4

LEGENDA TERREINPROEVEN EN GRONDSOORTEN

BORINGEN / PEILBUIZEN

●	mechanische boring (B)
◐	handboring (HB)
○	niet uitgevoerde boring
◌	niet uitgevoerde handboring
●	boring met peilbuis
●	boring met peilbuis, ondiep en diep filter
●	boring met peilbuis, ondiep, middeldiep en diep filter
◌	handboring met peilbuis
⊕	hellingsmeterbuis (HMB)
⌵	gedrukte peilbuis (PB) / minifilter (MF)
⊙	boring derden
⊙	boring derden met peilbuis

SONDERINGEN

▼	diep-/diepzware sondering
▽	middelzware sondering
▼	diep-/diepzware sondering met plaatselijke kleefmeting
▽	middelzware sondering met plaatselijke kleefmeting
⊕	slagsondering
▽	niet uitgevoerde sondering
⊕	waterspanningsmeter (WSM)
▽	sondering derden
▽	sondering derden met plaatselijke kleefmeting

Type sonderingen

M	middelzware sondering
D	diepsondering
DZ	diepzware sondering
S	slagsondering

Toegevoegde metingen

KM	meting van de plaatselijke kleef
P	meting van waterspanning
M	meting van de magnetische veldsterkte
G	meting van de geleidbaarheid
S	meting van de schuifgolfsnelheid (seismische meting)
T	meting van de temperatuur

LEGENDA / TERMINOLOGIE

grind

	Grind, siltig
	Grind, zwak zandig
	Grind, matig zandig
	Grind, sterk zandig
	Grind, uiterst zandig

zand

	Zand, kleilig
	Zand, zwak siltig
	Zand, matig siltig
	Zand, sterk siltig
	Zand, uiterst siltig

veen

	Veen, mineraalarm
	Veen, zwak kleilig
	Veen, sterk kleilig
	Veen, zwak zandig
	Veen, sterk zandig

klei

	Klei, zwak siltig
	Klei, matig siltig
	Klei, sterk siltig
	Klei, uiterst siltig
	Klei, zwak zandig
	Klei, matig zandig
	Klei, sterk zandig

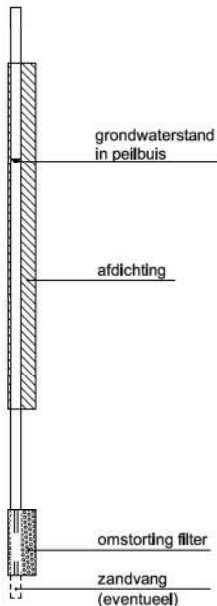
leem

	Leem, zwak zandig
	Leem, sterk zandig

Overige toevoegingen

	zwak humeus
	matig humeus
	sterk humeus
	zwak grindig
	matig grindig
	sterk grindig

Peilbuis



Monsters

	geroerd monster
	ongeroid monster

Overig

	gemiddeld hoogste grondwaterstand
	grondwaterstand
	gemiddeld laagste grondwaterstand
	slib
	verharding / kern / asfalt
	puin

CONTINU ELEKTRISCH SONDEREN

Meettechniek

De standaard bij Fugro toegepaste conus is de “elektrische kleefmantelconus”, waarmee de conusweerstand, de plaatselijke wrijvingsweerstand en de helling gelijktijdig worden gemeten. Sinds februari 2013 is de nieuwe norm *NEN-EN-ISO 22476-1:2012/C1:2013 Geotechnisch onderzoek en beproeving - Veldproeven - Deel 1: Elektrische sondering met en zonder waterspanningsmeting* van toepassing als vervanging van NEN 5140, die is terug getrokken. In NEN 9997-1 wordt echter nog wel verwezen naar NEN 5140.

Bij het uitvoeren van een sondering conform *NEN-EN-ISO 22476-1:2012/C1:2013* wordt de puntweerstand gemeten, die moet worden overwonnen om een conus met een tophoek van 60° en een basisoppervlak van 1000 mm^2 met een constante snelheid van ca 20 mm/s in de bodem te drukken. Voor de meting van de wrijvingsweerstand is een mantel met een oppervlak van 15000 mm^2 boven de punt aangebracht. De druk op de conuspunt (conusweerstand in MPa) en de wrijving langs de kleefmantel (plaatselijke wrijvingsweerstand in MPa) worden door rekstroken in de conus continu digitaal gemeten. Volgens *NEN-EN-ISO 22476-1* mag het basisoppervlak van de conus tussen 500 en 2000 mm^2 variëren zonder dat correctiefactoren op de meetresultaten moeten worden toegepast. Fugro sonderingen worden standaard uitgevoerd met een sondeerconus met een basisoppervlak van 1500 mm^2 en een manteloppervlak van 20000 mm^2 .

Veelal wordt gebruik gemaakt van een conus met een korter cilindrisch deel boven de conuspunt dan in *NEN-EN-ISO 22476-1* vermelde 400 mm voor een standaard conus. Het cilindrische deel vanaf de conuspunt van de standaard door Fugro gebruikte conussen een lengte heeft van 230 mm in plaats van de genormeerde lengte. Onderzoek¹⁾ heeft aangetoond, dat de invloed van de lengte van deze conus op het sondeerresultaat verwaarloosbaar is, terwijl met een kortere conus met minder risico een grotere sondeerdiepte kan worden bereikt.

De meetsignalen worden digitaal naar een elektrische meeteenheid gestuurd en samen met de diepte en de tijd opgeslagen. Definitieve verwerking vindt daarna op kantoor plaats, waarbij de gemeten parameters tegen de diepte in grafiekvorm worden uitgewerkt. Door continue registratie van de gemeten conus- en wrijvingsweerstand wordt een nauwkeurig beeld van de gelaagdheid en de vastheid van de bodem verkregen.

Afwijking van de conus met de verticaal worden continu geregistreerd, waarmee bij de uitwerking de diepte wordt gecorrigeerd en zo een onjuiste diepteaanduiding als gevolg van “scheef sonderen” wordt voorkomen.

Interpretatie van de sonderingen met plaatselijke wrijvingsweerstand

Meting van zowel de conusweerstand q_c als de plaatselijke wrijvingsweerstand f_s maakt het mogelijk het wrijvingsgetal R_f te berekenen. Het wrijvingsgetal wordt gedefinieerd als het quotiënt van de plaatselijke wrijving en de op gelijke diepte gemeten conusweerstand in procenten. Hierbij wordt rekening gehouden met laagscheidingen ter hoogte van de mantel.

Het wrijvingsgetal R_f geeft samen met de conusweerstand q_c een goed beeld van de bodemopbouw *beneden* de grondwaterspiegel. In de onderstaande tabel zijn enige kenmerkende waarden van het wrijvingsgetal aangegeven. *Met nadruk dient te worden gesteld dat deze waarden slechts indicatief zijn en getoetst dienen te worden aan boringen of lokale ervaring en uitsluitend gelden voor de cilindrische elektrische conus.*

grondsoort	wrijvingsgetal in %	grondsoort	Wrijvingsgetal in %
Grind, grof zand	0,2 – 0,6	Klei	3,0 – 5,0
Zand	0,6 – 1,2	Potklei	5,0 – 7,0
Silt, leem, löss	1,2 – 4,0	Veen	5,0 – 10,0

In geroerde grond en in grond boven de grondwaterspiegel kunnen grote afwijkingen ten opzichte van de genoemde waarden voorkomen en gelden deze waarden niet.

¹⁾ Lunne en Powell, A comparison of different sized piezocones in UK clays.

CONTINU ELEKTRISCH SONDEREN

Presentatie sondeergegevens

Sonderingen kunnen worden uitgewerkt met interpretatie van het wrijvingsgetal voor identificatie van de bodemlagen. De identificatie van de bodemlagen is dan uitgevoerd volgens Robertson [1990]², die door Fugro is aangepast aan de Nederlandse omstandigheden. Bij deze interpretatie wordt uitgegaan van de genormaliseerde waarden van de conusweerstand nQ_c en wrijvingsgetal nR_f als ingangparameters.

De genormaliseerde waarden van de conusweerstand nQ_c en wrijvingsgetal nR_f worden berekend, uit de gemeten wrijvingsweerstand f_s en conusweerstand q_c , indien mogelijk gecorrigeerd voor de waterspanning en de verticale effectieve - en totale grondspanning volgens de onderstaande formules.

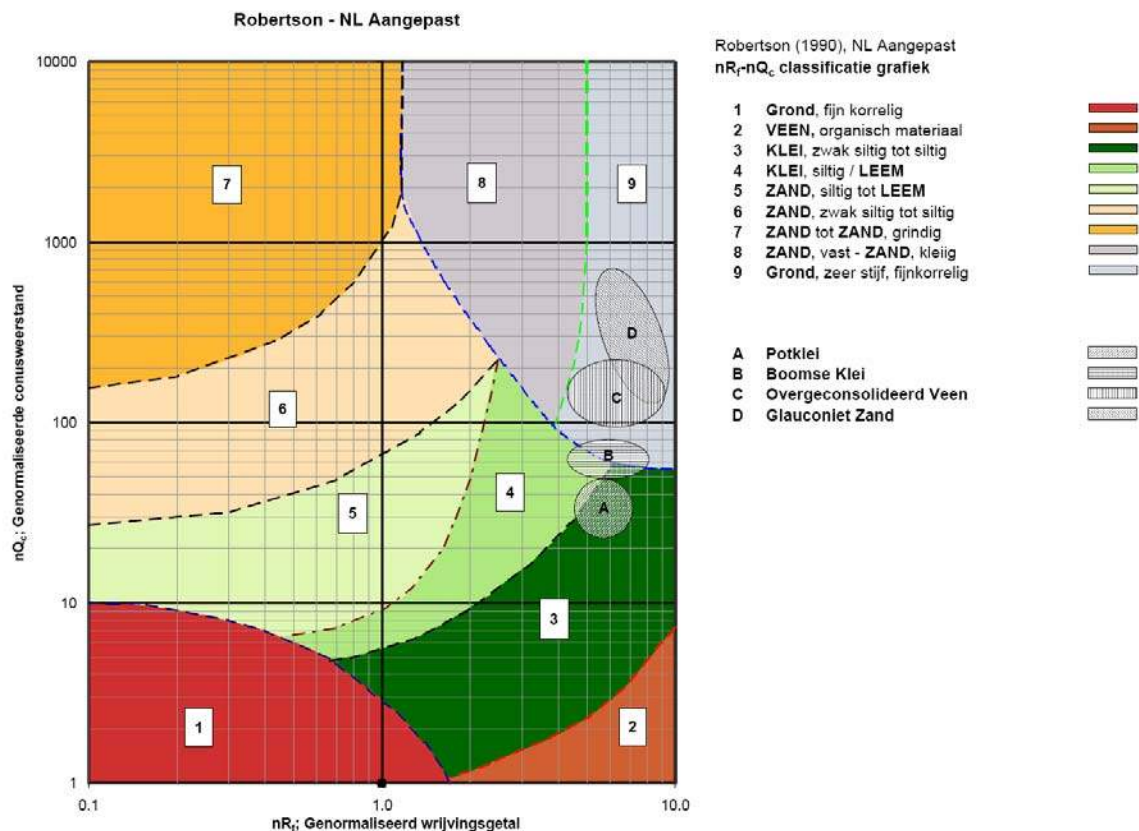
Genormaliseerde conusweerstand:
$$nQ_c = \frac{q_t - \sigma_{v0}}{\sigma'_{v0}}$$

Genormaliseerd wrijvingsgetal:
$$nR_f = \frac{100 \cdot f_s}{q_t - \sigma_{v0}}$$

In geval er geen waterspanning is gemeten, wordt voor q_t de waarde van q_c gebruikt.

Voor de grondsoorten, die specifiek zijn voor de Nederlandse ondergrond condities, zijn in de Bodem Classificatiegrafiek van Robertson [1990] twee aanpassingen gedaan om de Nederlandse situatie beter te beschrijven:

- Gebieden 4 en 5 zijn anders ingedeeld, zodat losgepakte zanden en ondiepe kleilagen beter worden geïnterpreteerd. Deze aanpassingen zijn in onderstaande figuur weergegeven.
- Bovendien is een extra voorwaarde ingebracht om Holocene veenlagen goed te kunnen classificeren. Voor $q_c < 1,5$ MPa en $R_f > 5$ % wordt de grond als veen geclassificeerd.



Voor een aantal specifieke grondtypen, zoals bijvoorbeeld Potklei, Boomse klei, overgeconsolideerd veen en glauconiëthoudend zand is tevens het classificatie gebied aangegeven. Deze stemmen niet direct overeen met de benamingen van gebieden 1 tot en met 9.

² Robertson, P.K. [1990] "Soil Classification using the cone penetration test". Canadian Geotechnical Journal, 27(1), 151-8²

CONTINU ELEKTRISCH SONDEREN

De identificatie is indicatief en alleen geldig voor lagen onder de grondwaterstand. De resultaten dienen te worden geverifieerd met boringen of geologische informatie. Uitgedroogde cohesieve toplagen geven een te hoge waarde worden voor het wrijvingsgetal, waardoor bijvoorbeeld uitgedroogde kleilagen mogelijk onterecht worden geïnterpreteerd als veenlagen. Ook is de correlatie voor de toplagen minder betrouwbaar vanwege het lage effectieve spanningsniveau in deze lagen.

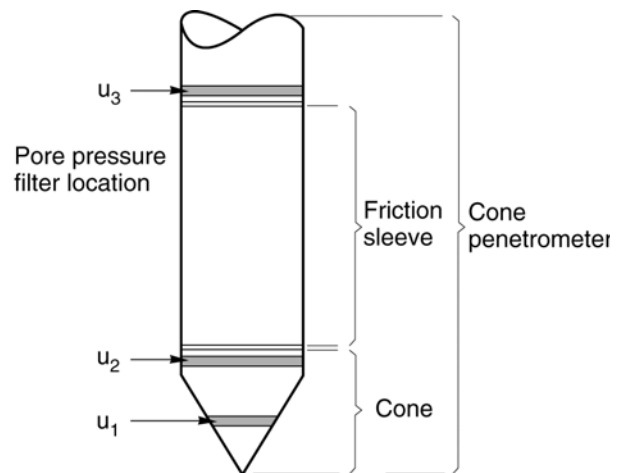
Andere conustypen

Naast de meting van conusweerstand en plaatselijke wrijving is het mogelijk extra (combinaties van) metingen uit te voeren. In onderstaand schema zijn enkele mogelijkheden aangegeven. Indien gewenst kan nadere informatie over metingen en toepassingsmogelijkheden worden verschaft.

type meting	Meetresultaten	toepassingsmogelijkheden
waterspanning	waterspanning ter plaatse van de punt	registreren waterremmende lagen indicatie stijghoogte grondwater classificatie / gelaagdheid bodem
magnetometer	Magnetische veldsterkte in 3 orthogonale richtingen (X,Y,Z)	Blindganger onderzoek, onderzoek ligging obstakels (stalen leidingen, grondankers), onderzoek paalpunt niveau / schoorstand funderingspalen, onderzoek ligging onderzijde stalen damwanden
geleidbaarheid	elektrische geleiding grond en grondwater	indicatie waterkwaliteit / zoet - zout water grens onderzoek verspreiding verontreiniging
temperatuur	temperatuurmeting op verschillende diepten	warmteoverdracht in de bodem bepaling temperatuurgradiënt
schuifgolfsnelheid (seismisch)	dynamische bodemparameters op verschillende diepten	machinefunderingen, windturbinefunderingen
versnelling	versnellingen op verschillende diepten	heitrillingen / verkeerstrillingen
MIP (membrane interface probe)	verticale verspreiding van vluchtige (gechloreerde) koolwaterstoffen	bestudering zak/drijfslagen en/of verontreinigingen met vluchtige (gechloreerde) koolwaterstoffen
ROST (rapid optical screening tool)	verticale verspreiding van (aromatische) koolwaterstoffen	bestudering zak/drijfslagen en/of verontreinigingen met (aromatische) koolwaterstoffen

Waterspanningssonderingen

Naast registratie van conusweerstand en plaatselijke wrijvingsweerstand wordt bij een groot deel van de sonderingen waterspanning geregistreerd. Een waterspanningsconus (*piëzoconus*) is voorzien van een ingebouwde druksensor, waarmee de waterdruk tijdens het sonderen wordt gemeten. Een filter voorkomt het contact van grond met de druksensor. De waterdruk kan op drie locaties in de conus worden gemeten waarbij de posities u_1 en u_2 veelvuldig voorkomen (zie figuur 1). Positie u_3 wordt zelden toegepast. Slechts een kleine hoeveelheid water ($0,2 \text{ mm}^3$) is nodig om een nauwkeurige waterdruk te meten. Het meetbereik kan worden gekozen afhankelijk van de te verwachten wateroverspanning. In stijve kleien kan deze oplopen tot meer dan 3 MPa.



Figuur 1 Principe piëzo-conus

Uitvoeringswijze

Om een juiste meting van de waterspanning te verkrijgen, dient het gehele meetsysteem volledig ontvlucht en gevuld te zijn met een weinig samendrukbare vloeistof. Om te voorkomen dat de vloeistof tijdens het sonderen in de onverzadigde lagen boven de grondwaterstand wegvloeit zijn een juiste keuze van vloeistof, het gebruik van een rubber membraam, een goede uitvoering en de poriëngrootte van het filter belangrijk.

CONTINU ELEKTRISCH SONDEREN

Indien het grondwater relatief ondiep aanwezig is, wordt bij voorkeur voorgeboord tot het niveau van de grondwaterspiegel teneinde luchttoetreding te voorkomen. Hiermee wordt ook de kans op beschadiging en in de grond achterblijven van het rubber membraan verkleind.

Interpretatie

De resultaten van de piëzo-sonderingen bestaan uit de gemeten conusweerstand (q_c), de plaatselijke wrijvingsweerstand (f_s), het wrijvingsgetal (R_f), de gemeten waterspanning (u_1 of u_2 respectievelijk in de punt en achter de punt) en de wateroverspanningindex B_q .

De resultaten van de waterspanningsmeting tijdens het sonderen vormen uit grondmechanisch en geohydrologisch oogpunt een belangrijke extra informatiebron voor de interpretatie van de bodemopbouw. Door combinatie van de meting van de conusweerstand en de waterspanning, bij voorkeur samen met de plaatselijke wrijvingsweerstand, wordt optimaal gebruik gemaakt van de sondeertechniek en kan het benodigde aanvullend grondonderzoek efficiënter worden gepland.

Bij de interpretatie speelt met name de wateroverspanning een rol, dat wil zeggen de verhoging van de waterspanning die door het indrukken van de conus ontstaan is. Dunne cohesieve laagjes in een zandpakket en dunne zandlaagjes in een kleipakket, die in de conusweerstand en de plaatselijke wrijvingsweerstand door uitmiddeling niet of slecht zichtbaar zijn, kunnen goed worden gedetecteerd aan de hand van de water(over)spanningen, die door het sonderen ontstaan. Deze laagjes kunnen van groot belang zijn voor het zettingsgedrag van funderingen en voor de verticale (on)doorlatendheid van de grond.

Verder kunnen met de piëzo-conus, met name via de u_1 -meting, sterk gelaagde structuren van zand en klei onderscheiden worden van homogene lagen hetgeen op basis van conusweerstand en plaatselijke wrijving in de meeste gevallen niet lukt. Aangetoond is dat het detectievermogen van de u_1 -meting veel hoger is dan van de u_2 -meting.

Wateroverspanningindex B_q

Met de wateroverspanningindex B_q kan een meer nauwkeurige classificatie van de grondsoort worden verkregen. Deze index is de verhouding van de wateroverspanning en de netto conusweerstand q_{net} , zijnde de gemeten conusweerstand q_c gecorrigeerd voor de waterspanning op het netto oppervlak van de sondeerconus, rekeninghoudend met de heersende effectieve verticale spanning op het betreffende niveau. De wateroverspanningindex B_q wordt als volgt berekend:

$$B_q = \beta \cdot (u_1 - u_0) / q_{net} \quad \text{of} \quad B_q = (u_2 - u_0) / q_{net}$$

waarin:

- β = factor voor de verschillende grondsoorten voor omrekening van u_1 naar u_2 ; standaard wordt hiervoor aangehouden 0,8, zijnde normaal geconsolideerde kleien (zie hierna volgende tabel);
- q_{net} = $q_t - \sigma_{v0}$ = netto conusweerstand;
- q_t = $q_c + (1-a) \cdot \{\beta \cdot (u_1 - u_0) + u_0\}$ voor een filter in de conuspunt;
- = $q_c + (1-a) \cdot u_2$ voor een filter direct achter de conuspunt;
- σ_{v0} = de verticale grondspanning; standaard wordt hierbij uitgegaan van een gemiddeld volumiek gewicht van de bodemlagen van 14 kN/m^3 en een grondwaterstand op 1 m beneden maaiveld;
- a = netto oppervlakteverhoudingscoëfficiënt van de conus i.v.m. de spleet achter de conuspunt;
- u_1 = de gemeten waterdruk bij een filterplaatsing *in* de punt;
- u_2 = de gemeten waterdruk bij een filterplaatsing *achter* de punt;
- u_0 = de hydrostatische stijghoogte; standaard wordt hiervoor in de berekening een niveau uitgegaan van 1 m beneden maaiveld.

Voor andere grondsoorten zijn de β -factoren in onderstaande tabel gegeven.

Grond gedrag	β -factor
Normaal geconsolideerde klei	0,6 - 0,8
Licht overgeconsolideerde klei	0,5 - 0,7
Sterk overgeconsolideerde klei	0 ¹⁾ - 0,3
Leem samendrukbaar	0,5 - 0,6
Leem, vast en dilatant gedrag	0 ¹⁾ - 0,2
Zand siltig, los gepakt	0,2 - 0,4

¹⁾ Bij meting van de waterspanning achter de conuspunt worden in bepaalde gevallen negatieve waterspanningen gemeten. Deze waarden geven nauwelijks een indicatie van de doorlatendheid, doch alleen over het materiaalgedrag.

CONTINU ELEKTRISCH SONDEREN

Dissipatietest

Het is ook mogelijk het sondeerproces op een bepaalde diepte tijdelijk te stoppen en de afname van de wateroverspanning (dissipatie) als functie van de tijd te registreren. Daarna kan het sondeerproces worden voortgezet.

In doorlatende gronden geeft de dissipatietest een goed beeld van de heersende hydrostatische waterspanning en daarmee van de stijghoogte. Het betreft slechts een indicatie aangezien de meetnauwkeurigheid beperkt is. Door het uitvoeren van meerdere metingen in een grondlaag en de gemiddelde waarde van de stijghoogte te bepalen kan een beduidend hogere nauwkeurigheid worden behaald. Ervaring leert dat de onnauwkeurigheid circa 0,5 m bedraagt. Voor een meer nauwkeurige bepaling en de optredende fluctuaties zijn peilbuismetingen over een langere waarnemingsperiode nodig, afhankelijk van het doel.

In slecht doorlatende, cohesieve lagen kan met behulp van de dissipatietest een indicatie van de consolidatiecoëfficiënt en daarmee van de verticale (on)doorlatendheid worden verkregen. Hierbij dient de dissipatietest te worden voortgezet totdat de wateroverspanning tenminste met 50 % is afgenomen. In de praktijk komt dat in zand overeen met circa 1/2 uur à 3/4 uur. Uit berekeningen en kwalitatieve vergelijking van de metingen wordt inzicht verkregen in het consolidatiegedrag van de grond. Voor het vaststellen van de heersende hydrostatische waterspanning in kleilagen is de dissipatietest in de meeste gevallen weinig geschikt, vanwege de benodigde lange aanpassingstijd en de onnauwkeurigheid.

Klassenindeling EN-ISO 22476-1

Voorafgaand aan de uitvoering diende een keuze te worden gemaakt binnen welke kwaliteitsklasse met bijbehorende toelaatbare meetonzekerheid het werk minimaal uitgevoerd moet worden. De klassenindeling heeft voornamelijk betrekking op de nauwkeurigheid van de gemeten parameters.

Door invoering van de Eurocode is op Europees niveau de internationale sondeernorm EN-ISO 22476-1 "Electrical cone and piezocone testing" ontwikkeld, welke de oorspronkelijke NEN 5140 heeft vervangen. De nieuwe elektrische sondeernorm **EN-ISO 22476-1** is in opzet vergelijkbaar met de oude Nederlandse norm NEN 5140 voor elektrische sonderingen. Een verschil tussen norm **EN-ISO 22476-1** met NEN 5140 is dat in de nieuwe norm de nauwkeurigheid van de meetresultaten wordt gekoppeld aan het toepassingsgebied met bijbehorend bodemkenmerken / geschiktheid voor interpretatie en afleiding van bodemparameters. Verder is de meting van de waterspanning genormeerd.

In de Europese tabel van sondeerclassen worden de sondeerclassen ingedeeld naar de toepassing van de sondering, zie onderstaande tabel.

CONTINU ELEKTRISCH SONDEREN

Toepassing Klasse	Test type	Gemeten parameter	Toegestane minimum nauwkeurigheid ^a	Maximum lengte tussen metingen	Gebruik	
					Grondsoort ^b	Interpretatie ^c
1	TE 2	Conus weerstand Mantel wrijving Waterspanning Helling Sondeerlengte	35 kPa of 5 % 5 kPa of 10 % 10kPa of 2 % 2° 0,1 m of 1%	20 mm	A	G, H
2	TE1 TE2	Conus weerstand Mantel wrijving Waterspanning Helling Sondeerlengte	100 kPa of 5 % 15 kPa of 15 % 25 kPa of 3 % 2° 0,1 m of 1 %	20 mm	A B C D	G, H* G, H G, H G, H
3	TE1 TE2	Conus weerstand Mantel wrijving Waterspanning ^d Helling Sondeerlengte	200 kPa of 5 % 25 kPa of 15 % 50 kPa of 5 % 5° 0,2 m of 2 %	50 mm	A B C D	G G, H* G, H G, H
4	TE1	Conus weerstand Mantel wrijving Sondeerlengte	500 kPa of 5 % 50 kPa of 20 % 0,2 m of 1 %	50 mm	A B C D	G* G* G* G*
NOOT 1 Richtlijnen voor gebruik van Tabel 2 zijn gegeven in bijlage F.						
NOOT 2 Voor uiterst slappe gronden maken soms nog hogere nauwkeurigheden noodzakelijk.						
^a De toegestane minimum nauwkeurigheid van de gemeten parameters is de grootste van de twee genoemde. De relatieve nauwkeurigheid geldt voor de gemeten waarde en niet voor het meetbereik.						
^b Volgens ISO 14688-2: A Homogene gronden bestaande uit zeer slappe tot stijve kleien (en silt) ($q_c < 3$ MPa) B Gemengde bodemprofielen met slappe tot stijve kleien ($q_c \leq 3$ MPa) en matig vaste tot vaste zanden (conusweerstand $5 \text{ MPa} \leq q_c < 10$ MPa) C Gemengde bodemprofielen met stijve kleien (conusweerstand $1,5 \text{ MPa} \leq q_c < 3$ MPa) en zeer dichte zanden ($q_c > 20$ MPa) D Zeer stijve tot harde kleien ($q_c \geq 3$ MPa) en zeer vaste grove gronden ($q_c \geq 20$ MPa)						
^c G vaststelling bodemprofiel en bepaling van grondsoort met een laag niveau van onzekerheid G* indicatieve vaststelling bodemprofiel en bepaling van grondsoort met een hoog niveau van onzekerheid H interpretatie met betrekking tot ontwerp met een laag niveau van onzekerheid H* interpretatie met betrekking tot ontwerp met een hoog niveau van onzekerheid						
^d Waterspanning kan alleen worden gemeten als TE2 wordt toegepast.						

Voor projecten, waarbij parameters op basis van Tabel 2.b NEN 9997-1 worden afgeleid, is een hoge nauwkeurigheidsklasse gewenst. Het is echter in een bodemgesteldheid met zowel zeer slappe grondlagen als zeer vaste zandlagen met hoge conusweerstand onmogelijk om aan de eisen van toepassing klasse 1 voldoen zoals ook blijkt uit de bovenstaande tabel. Het bij Fugro gehanteerde meetsysteem voor sonderen is bijzonder nauwkeurig door toepassing van digitale conussen, strikte kwaliteitscontroles en calibraties. In de praktijk is gebleken dat standaard Fugro sonderingen in de nieuwe norm voor het overgrote deel (>95%) in toepassingsklasse 2 vallen. Sonderingen volgens toepassingsklasse 3 in de nieuwe norm zijn vergelijkbaar met sonderingen volgens klasse 2 van de oude NEN 5140.

Toepassingklasse 1 sonderingen kunnen alleen met speciale gevoelige conussen met een beperkt meetbereik en een kleibodemprofiel met $q_c < 3$ MPa worden bereikt. In bodemprofielen waarin zowel zeer slappe lagen als zeer vaste lagen voorkomen kan de hoogste meetnauwkeurigheid van klasse 1 enigszins worden benaderd door aanvullende maatregelen en procedures. Toepassingklasse 2 sonderingen kunnen in bodemprofielen, waarin zowel zeer slappe lagen als zeer vaste lagen voorkomen, alleen worden verkregen door toepassing van digitale conussen met regelmatige calibraties, aanvullende uitvoeringsmaatregelen en kwaliteitscontroles. Toepassingklasse 1 is in deze bodem niet haalbaar. De enige praktische indicatie over de bereikte sondeerklasse is controle van calibraties en 0-puntsverlopen tussen het begin en eind van de sondering.

CONTINU ELEKTRISCH SONDEREN

In de praktijk komt het af en toe voor dat sonderingen worden uitgevoerd, waarbij door de opdrachtgever is aangegeven dat de maaiveldhoogte niet ten opzichte van een vast referentiepeil (NAP) behoeft te worden vastgelegd. Deze sonderingen voldoen derhalve op dit punt niet aan **EN-ISO 22476-1**.

Klassenindeling NEN 5140

De norm NEN 5140 ging uit van vier kwaliteitsklassen. Voorafgaand aan de uitvoering diende een keuze te worden gemaakt binnen welke kwaliteitsklasse met bijbehorende toelaatbare meetonzekerheid het werk minimaal uitgevoerd moet worden. De klassenindeling heeft voornamelijk betrekking op de nauwkeurigheid van de gemeten conusweerstand, plaatselijke wrijvingsweerstand en diepte, zoals blijkt uit de onderstaande tabel.

klasse	Meetgrootheid	toelaatbare meetonzekerheid	meetinterval
1	Conusweerstand	0,05 MPa of 3%	20 mm
	Plaatselijke wrijvingsweerstand	0,01 MPa of 10%	
	Helling	2°	
	Sondeerdiepte	0,2 m of 1 %	
2	Conusweerstand	0,25 MPa of 5%	50 mm
	Plaatselijke wrijvingsweerstand	0,05 MPa of 15%	
	Helling	2°	
	Sondeerdiepte	0,2 m of 2 %	
3	Conusweerstand	0,5 MPa of 5%	100 mm
	Plaatselijke wrijvingsweerstand	0,05 MPa of 20%	
	Helling	5°	
	Sondeerdiepte	0,2 m of 2 %	
4	Conusweerstand	0,5 MPa of 5%	100 mm
	Plaatselijke wrijvingsweerstand	0,05 MPa of 20%	
	Sondeerlengte	0,1 m of 1%	

Opmerking: De toelaatbare meetonzekerheid is de grotere waarde van de absolute meetonzekerheid en de relatieve meetonzekerheid. De relatieve meetonzekerheid geldt voor de meetwaarde en niet voor het meetbereik.

Vergelijking van de gespecificeerde nauwkeurigheden van de NEN 5140 en NEN-EN-ISO 22476-1 laat zien dat de nauwkeurigheid van de meest in NL gehanteerde sondeerklasse 2 volgens NEN 5140 iets hoger ligt dan die van de toepassingklasse 3 volgens de ISO norm.

5 Milieuhygiënisch onderzoek (verkennend bodemonderzoek)

Verantwoording

Titel: Milieuhygiënisch onderzoek: Project: Noord – West 380 kV
Deelgebied: 1
Mastnummer: 766

Projectnummer: B02032.000377.001

Referentienummer: T206878

Revisie: 1.0

Datum: 19 oktober 2015

Auteur(s): M.N.J. Meuwissen

Gecontroleerd door: J. Assink

Paraaf gecontroleerd:



Goedgekeurd door: L.N.J.M. van der Drift

Paraaf goedgekeurd:



Contact: TenneT380kVnw@arcadis.nl



INHOUDSOPGAVE

5.1. Inleiding

5.2. Vooronderzoek

5.3. Veld- en laboratoriumonderzoek

5.4. Resultaten veldonderzoek

5.5. Resultaten laboratoriumonderzoek

5.6. Evaluatie

5.7. Bijlagen H5

Bijlage 5-1: Tekening met situering boringen en peilbuis

Bijlage 5-2: Analysecertificaten

Bijlage 5-3: Toetsing analyseresultaten

Bijlage 5-4: Toetsingskader

Bijlage 5-5: Kwaliteitsborging

Bijlage 5-6: Veldwerkverklaring

5.1 *Inleiding*

5.1.1 Algemeen

De strategie voor de uitvoering van het verkennend bodemonderzoek voor de landbodem is gebaseerd op de NEN 5740, Bodem – Landbodem - Strategie voor het uitvoeren van verkennend bodemonderzoek – Onderzoek naar de milieuhygiënische kwaliteit van de bodem, uitgegeven door het Nederlands Normalisatie Instituut (NNI) januari 2009.

In verband met het ontbreken van de benodigde betredingstoestemming kon geen onderzoek worden uitgevoerd ter plaatse van de gehele bouwweg. De resultaten in onderhavige rapportage betreffen dan ook uitsluitend de mastlocatie.

5.1.2 Aanleiding en doelstelling

De aanleiding voor het uitvoeren van het verkennend bodemonderzoek is een bodemingreep. In verband hiermee is inzicht in de milieuhygiënische kwaliteit van de bodem (grond en grondwater) noodzakelijk.

De doelstelling van het onderzoek is het vaststellen van de milieuhygiënische bodemkwaliteit van de onderzoekslocatie. Het verkennend bodemonderzoek is bedoeld om aan te tonen of er mogelijk sprake is van verontreinigde grond.

5.1.3 Kwaliteitsborging en onafhankelijkheid

Voor informatie omtrent kwaliteitsborging, zie bijlage 5-5.

Voor de onafhankelijkheidsverklaring van de milieudeskundigen, zie bijlage 5-6.

5.1.4 Opbouw van het rapport

In het voorliggende rapport komen de volgende aspecten aan de orde:

- De resultaten van het vooronderzoek (paragraaf 5.2);
- De uitgevoerde veld- en laboratoriumwerkzaamheden (paragraaf 5.3);
- De resultaten van het veldonderzoek (paragraaf 5.4);
- De resultaten van het laboratoriumonderzoek en de interpretatie (paragraaf 5.5);
- Een evaluatie van de onderzoeksresultaten, toetsing van de gekozen onderzoekshypothese en conclusies en aanbevelingen (paragraaf 5.6).

De bijbehorende tekeningen, boorprofielen en analysecertificaten zijn als bijlage opgenomen.

5.2 *Vooronderzoek*

5.2.1 Algemeen

In deze paragraaf worden de resultaten van het vooronderzoek besproken. Dit resulteert in een hypothese over de mate van verdenking ten aanzien van bodemverontreiniging op de locatie.

Het vooronderzoek is uitgevoerd conform de NEN 5725 met uitzondering van de financieel/juridische aspecten. De resultaten van het vooronderzoek zijn in de volgende paragrafen weergegeven.

5.2.2 Locatiegegevens

Voor gedetailleerde informatie van de locatie wordt verwezen naar hoofdstuk 1.

5.2.3 Geraadpleegde bronnen

Bij het verzamelen van de historische gegevens zijn verschillende bronnen geraadpleegd. In tabel 5.2.1 zijn de bronnen vermeld. Bij elke bron is een toelichting opgenomen. In paragraaf 5.2.4 zijn de resultaten van het vooronderzoek toegelicht.

Tabel 5.2.1: Overzicht geraadpleegde bronnen tijdens vooronderzoek

Bron	Korte toelichting
Provincie Groningen	Bodeminformatie van de provincie: http://geoservices.provinciegroningen.nl/Flamingo/Kaarten/bodeminformatie/
Waterschap Noorderzijlvest	Telefonisch contact dhr. Bakker en dhr. Van der Klok, 13 – 14 sept 2012
Overige bronnen (archieven)	Indien bovengenoemde bronnen hiertoe aanleiding geven, zijn de archiefbezoeken uitgevoerd om aanvullende informatie te verkrijgen

5.2.4 Resultaten dossieronderzoek

Uit de beschikbare gegevens, verkregen uit bovengenoemde bronnen (tabel 5.2.1), blijkt dat ter plaatse van de mastvoet geen (water-)bodemonverontreiniging wordt verwacht. De aangetroffen informatie gaf geen aanleiding tot het uitvoeren van aanvullend (archief)onderzoek. De locatie kan derhalve beschouwd worden als onverdacht.

5.2.5 Resultaten terreininspectie

De terreininspectie is uitgevoerd door M. la Crois op 30-3-2015. Tijdens de terreininspectie zijn de volgende onderdelen aan de orde gekomen:

- Huidig terreingebruik;
- Verhardingen en vloeren;
- Boven- en ondergrondse tanks (en vul- en ontluuchtingspunten), stookplaatsen, (half)verhardingslagen, ophogingen, storthopen, dempingen en ontgravingen;
- Mogelijke asbestverdenking;
- Mogelijk gesprek met eigenaar en de resultaten hiervan.

Tijdens de terreininspectie zijn geen bijzonderheden aangetroffen.

Er zijn bij de milieukundige werkzaamheden en inspecties geen bijzonderheden waargenomen m.b.t. drainage (geen volledige drainage-inspectie uitgevoerd).

5.2.6 Bodemopbouw en geohydrologie

De regionale bodemopbouw is weergegeven in onderstaande tabel 5.2.2. De gegevens uit deze tabel zijn ontleend aan www.dinoloket.nl aangevuld met de lokale locatie specifieke gegevens zoals naar voren komt uit de sonderingen uitgevoerd in het kader van het geotechnische onderzoek (zie hoofdstuk 4) en de handboringen voor het cultuurtechnisch onderzoek (zie hoofdstuk 2).

Tabel 5.2.2: Regionale bodemopbouw

Globale diepte (m NAP)	Samenstelling	Geohydrologische eenheid	Formatie
1,22 tot -14	zand, klei	deklaag	Formatie van Naaldwijk
-14 tot -39	zand	watervoerende laag	Formatie van Bostel Formatie van Peelo

Oppervlaktewaterpeilen

Het peil van de rond de mastlocatie gelegen oppervlaktewater is niet gemeten.

Freatisch grondwater

De Gemiddeld Hoogste Grondwaterstand (GHG) en Gemiddeld Laagste Grondwaterstand (GLG) geeft de grondwaterstandsfluctuatie zone aan. Deze kunnen in het veld terug te vinden zijn als hydromorfe profielkenmerken. Op basis van de hydromorfe profielkenmerken in boringen op de locatie is een gemiddelde GHG af te leiden van 0,40 m -mv en de GLG op 1,50 m -mv. Bij een maaiveldniveau van 1,22 m NAP komt dit overeen met een GHG van 0,82 m NAP en een GLG van -0,28 m NAP.

De in peilbuis 76601a-1 met filterdiepte 1,50 tot 2,50 m -mv tijdens de veldwerkzaamheden opgenomen freatische stijghoogte is weergegeven in tabel 5.2.3. De waarden ten opzichte van

maaiveld zijn met de maaiveldhoogte van 1,24 m NAP bij de peilbuis vertaald naar een waarde ten opzichte van NAP.

Tabel 5.2.3: Ondiepe stijghoogte peilbuis 76601a-1

Datum	Stijghoogte (m –mv)	Stijghoogte (m NAP)
03/30/2015	0,90	0,34
04/16/2015	1,25	-0,01

De locatie is niet gelegen in een waterwingebied of boringsvrije zone.

5.2.7 Resultaten voorgaande bodemonderzoeken

Er zijn geen bodemonderzoeken bekend die zijn uitgevoerd op deze locatie, of de informatie over de bodemonderzoeken resulteert niet in een gewijzigde onderzoekshypothese of -strategie.

5.2.8 Opstelling onderzoekshypothese en onderzoeksstrategie

Conform de aanpak van de NEN 5740 dient, op basis van de resultaten van het vooronderzoek een onderzoekshypothese te worden vastgesteld. De hypothese geeft het volgende aan:

- Of de bodem naar verwachting wel of niet verontreinigd is;
- De aard van de verontreinigende stoffen;
- De plaats van voorkomen van de verontreinigende stoffen;
- Of de stoffen worden verwacht in grond en/of grondwater.

De onderzoekshypothese en onderzoeksstrategie voor het verkennend bodemonderzoek is onverdacht (ONV).

In paragraaf 5.3 is de onderzoeksstrategie (boringen, peilbuizen en analyses) uitgewerkt in de vorm van een onderzoeksinspanning (veldwerk en laboratorium).

5.3 Veld- en laboratoriumonderzoek

5.3.1 Veldonderzoek

Het veldonderzoek is verricht op 30-3-2015 volgens de geldende richtlijnen. Het veldwerk heeft bestaan uit de volgende werkzaamheden:

- Het uitvoeren van een terreininspectie;
- Het uitvoeren van 6 handboringen;
- Het zintuiglijk beoordelen van het bij de boringen vrijkomende bodemmateriaal op bodemkundige eigenschappen en op eventueel aanwezige verontreinigingskenmerken, inclusief eventuele asbestverdachte materialen;
- Het nemen van monsters van het bij de boringen vrijkomende bodemmateriaal. De monstertrajecten zijn weergegeven aan de rechterzijde van de boorprofielen in bijlage 1-1;
- Het plaatsen van een peilbuis met een filterlengte van 1,0 m in een van de diepere boorgaten en opnemen grondwaterstand;
- Het doorpompen van de peilbuis direct na plaatsing hiervan.

Onderstaande werkzaamheden zijn op 16-4-2015 verricht:

- Het opnemen van de grondwaterstand in de peilbuis;
- Het verrichten van veldmetingen: bepalen van de zuurgraad (pH) en het elektrisch geleidingsvermogen (Ec) van het grondwater;
- Het nemen van grondwatermonsters uit de peilbuis.

5.3.2 Laboratoriumonderzoek

Een overzicht van het aantal en van de verrichte laboratoriumanalyses is weergegeven in tabel 5.3.1 en 5.3.2.

Tabel 5.3.1: Overzicht veld- en laboratoriumonderzoek verkennend bodemonderzoek

Onderzoeks-Strategie	Aantal boringen en peilbuizen			Aantal en soort analyses			
	0,5 m -mv	4,0 m -mv	6,0 m -mv met peilbuis	Grond		Grondwater	
ONV	4	1	1	2	Standaardpakket grond incl. lutum en organische stof	1	Standaardpakket grondwater

* In de boorprofielen zijn nog 2 boringen opgenomen (boring 76607 en 76608). Deze boringen maken geen deel uit van het milieukundig bodemonderzoek, maar horen bij het civieltechnische en geohydrologisch onderzoek.

Voor de toegepaste methoden bij het laboratoriumonderzoek wordt verwezen naar bijlage 5-2.

5.3.3 Afwijkingen van de onderzoeksstrategie
Er zijn geen afwijkingen geweest van de onderzoeksstrategie.

5.4 Resultaten veldonderzoek

5.4.1 Bodemopbouw en grondwatergegevens

De resultaten van de bodemkundige beoordeling van de boringen zijn in bijlage 1-1 in de vorm van boorprofielen weergegeven. Op basis van deze boorprofielen kan de bodemopbouw als volgt worden beschreven.

- Vanaf maaiveld tot circa 0,4 á 0,5 m -mv bevindt zich sterk siltige klei;
- Vanaf 0,4 á 0,5 m -mv tot 1,5 m -mv bevindt zich zeer fijn zand;
- Vanaf 1,5 m -mv tot 3,1 m -mv bevindt zich sterk zandige klei;
- Vanaf 3,1 m -mv tot 4,2 m -mv bevindt zich zeer fijn zand;
- Vanaf 4,2 m -mv tot 6,0 m -mv (is maximale boordiepte) is sterk siltige klei aangetroffen.

In onderstaande tabel zijn de resultaten van de veldmetingen van het grondwater weergegeven.

Tabel 5.4.1: Resultaten veldmetingen grondwater

Peilbuis	Filterstelling (m -mv)	Grondwaterstand (m -mv)	pH (-)	Ec (µS/cm)
76601-1	1,5 – 2,5	1,18	7,5	860

5.4.2 Zintuiglijke waarnemingen

Tijdens het veldwerk zijn er zintuiglijk geen waarnemingen gedaan die duiden op een verontreiniging.

5.4.3 Monsteselectie

De selectie van de te analyseren grondmonsters, zoals genoemd in onderstaande tabel, heeft plaatsgevonden op basis van de in de voorgaande paragrafen genoemde resultaten van het veldonderzoek.

De monsters zijn dusdanig geselecteerd dat, na uitvoering van de analyses, een zo representatief mogelijk beeld verkregen wordt van de milieuhygiënische kwaliteit van boven- en ondergrond. Voor de situering van de boringen en peilbuis wordt verwezen naar bijlage 5-1.

Tabel 5.4.2: Monsteselectie

Monstercode	Monstertraject (m -mv)	Boringnummers	Analysepakket
MMbg01	0,0 – 0,5	76601-1, 76602-1, 76603-1, 76604-1, 76605-1, 76606-1	Standaardpakket grond incl. lutum en organische stof
MMog01	0,5 – 1,5	76601-2, 76601-3, 76602-2, 76602-3	Standaardpakket grond incl. lutum en organische stof

5.5 Resultaten laboratoriumonderzoek

5.5.1 Analyseresultaten

De analysecertificaten met de resultaten van het laboratoriumonderzoek en een toelichting op de toegepaste analysemethoden zijn weergegeven in bijlage 5-2. In bijlage 5-3 zijn de getoetste analyseresultaten weergegeven.

5.5.2 Toetsingskader

Zie bijlage 5-4.

5.5.3 Overschrijdingen

Uit de toetsing van de gemeten waarden blijkt dat in het grondwatermonster gehalten boven de toetsingswaarden zijn aangetroffen. Overschrijdingen zijn weergegeven in tabel 5.5.1 en 5.5.2 (grond) en tabel 5.5.3 (grondwater).

Tabel 5.5.1: Overschrijdingen van de toetsingswaarden grondmonsters (Circulaire bodemsanering)

Monster	Monstertraject (m -mv)	Boringnummers	Mate van verontreiniging		
			> AW	>T	> I
MMbg01	0,0 – 0,5	76601-1, 76602-1, 76603-1, 76604-1, 76605-1, 76606-1	-	-	-
MMog01	0,5 – 1,5	76601-2, 76601-3, 76602-2, 76602-3	-	-	-

> AW : overschrijding van de Achtergrondwaarde

> T : overschrijding van de Tussenwaarde

> I : overschrijding van de Interventiewaarde

- : geen overschrijding

Tabel 5.5.2: Overschrijdingen van de toetsingswaarden grondmonsters (Besluit bodemkwaliteit)

Monster	Monstertraject (m -mv)	Boringnummers	Bodemkwaliteitsklasse generiek beleid			
			> AW	> MWw	>MWi	Oordeel*
MMbg01	0,0 – 0,5	76601-1, 76602-1, 76603-1, 76604-1, 76605-1, 76606-1	-	-	-	Achtergrondwaarde
MMog01	0,5 – 1,5	76601-2, 76601-3, 76602-2, 76602-3	-	-	-	Achtergrondwaarde

> AW : overschrijding van de Achtergrondwaarde

> MWw : overschrijding van de maximale waarde Wonen

> MWi : overschrijding van de maximale waarde Industrie

- : geen overschrijding

* : het betreft hier een indicatief oordeel van de af te voeren grond

Tabel 5.5.3: Overschrijdingen van toetsingswaarden grondwatermonsters (Circulaire bodemsanering)

Peilbuis	Filterstelling (m -mv)	Mate van verontreiniging		
		> S	> T	> I
76601-1	1,5 – 2,5	Barium, zink	-	-

> S : overschrijding van de Streefwaarde

> T : overschrijding van de Tussenwaarde

> I : overschrijding van de Interventiewaarde

- : geen overschrijding

Conclusie

In de grond zijn geen verontreinigingen aangetoond. In het grondwater is een lichte verhoging van de parameters barium en zink aangetoond.

5.6 *Evaluatie*

5.6.1 Algemeen

In dit hoofdstuk vindt de evaluatie plaats van de resultaten van het veld- en laboratoriumonderzoek. Op basis hiervan is de milieuhygiënische kwaliteit van de bodem (grond en grondwater) beschreven.

5.6.2 Milieuhygiënische kwaliteit van de bodem

Uit de resultaten van het laboratoriumonderzoek blijkt het volgende:

- In de boven- en ondergrond zijn geen verontreinigingen aangetoond;
- In het grondwater is een lichte verhoging van de parameters barium en zink aangetoond. Verhoogde concentraties barium komen in de omgeving vaker voor en zijn van nature aanwezig. De herkomst van de licht verhoogde concentratie zink is onbekend.

5.6.3 Conclusies en aanbevelingen

Uit het uitgevoerde bodemonderzoek kan het volgende worden geconcludeerd:

- Visueel zijn er in de boorprofielen geen aanwijzingen dat er sprake is van bodemverontreiniging;
- Op basis van de gemeten gehalten in grondwater wordt de hypothese 'onverdacht' formeel verworpen;
- In zowel grond als grondwater wordt voor geen van de geanalyseerde parameters de waarde voor nader onderzoek (tussenwaarde) of de interventiewaarde overschreden.
- De gevonden gehalten in de bodem vormen in milieuhygiënische zin geen belemmering voor het toekomstige gebruik van de locatie.

Indien er grond van de locatie vrijkomt voor hergebruik elders, moet er rekening mee worden gehouden dat deze niet zonder meer vrij toepasbaar is. Op hergebruik van grond en baggerspecie is het Besluit bodemkwaliteit van toepassing. Hiervoor geldt een andere onderzoeksstrategie.

5.7 *Bijlagen H5*

Bijlage 5-1: Tekening met situering boringen en peilbuis

Bijlage 5-2: Analysecertificaten

Bijlage 5-3: Toetsing analyseresultaten

Bijlage 5-4: Toetsingskader

Bijlage 5-5: Kwaliteitsborging

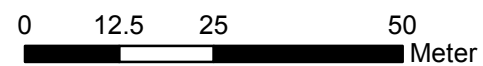
Bijlage 5-6: Veldwerkverklaring



765

Verklaring

-  Werkterrein + bouwweg
-  Bouwput
-  Masten
-  Locatie handsondering met boring bouwwegen
-  Locatie boring bouwwegen
-  Locatie boring tot 0,50 m-mv
-  Locatie boring tot 1,20 m-mv
-  Locatie boring tot 4,00 m-mv
-  Locatie boring + peilbuis
-  Locatie slibmonster (Locatie)
-  Locatie slibmonster (Bouwweg)



Locatie VKA versie 2.8
Bouwweg VKA versie 2.8.2

TITEL		BOORPUNTEN KAART MAST : 766		Noord - West 380 kV	
STATUS	GETEKEND DOOR D. Dobri	AFD.	PAR.	OPDRACHTGEVER TenneT	
	GECONTROLEERD DOOR E. Aldershof	AFD.	PAR.	OMSCHRIJVING WIJZIGING	GETEKEND BIJ ARCADIS
	VOOR AKKOORD J. Assink	AFD.	PAR.	SCHAAL 1:1000	DATUM 1e UITGAVE 08.06.2015
VAKGEBIED	TEK. SOORT	PROJECT NR.	FORMAT A3	NUMMER	WIJZ. NR. 1
				Mast nr. 766	

ARCADIS Regio B.V.
T.a.v. M.N.J. Meuwissen
Postbus 63
9400 AB ASSEN

Analyscertificaat

Datum: 08-04-2015

Hierbij ontvangt u de resultaten van het navolgende laboratoriumonderzoek.

Certificaatnummer/Versie	2015035916/1
Uw project/verslagnummer	766
Uw projectnaam	
Uw ordernummer	B02032.000377
Monster(s) ontvangen	01-04-2015

Dit certificaat mag uitsluitend in zijn geheel worden gereproduceerd.

De grondmonsters worden tot 4 weken na datum ontvangst bewaard en watermonsters tot 2 weken na datum ontvangst. Zonder tegenbericht worden de monsters nadien afgevoerd. Indien de monsters langer bewaard dienen te blijven verzoeken wij U dit exemplaar uiterlijk 1 werkdag voor afloop van de standaardbewaarperiode ondertekend aan ons te retourneren. Voor de kosten van het langer bewaren van monsters verwijzen wij naar de prijslijst.

Bewaren tot:

Datum:

Naam:

Handtekening:

Wij vertrouwen erop uw opdracht hiermee naar verwachting te hebben uitgevoerd, mocht U naar aanleiding van dit analysecertificaat nog vragen hebben verzoeken wij U contact op te nemen met de afdeling Verkoop en Advies.

Met vriendelijke groet,

Eurofins Analytico B.V.



Ing. A. Veldhuizen
Technical Manager

Eurofins Analytico B.V.

Gildeweg 44-46
3771 NB Barneveld
P.O. Box 459
3770 AL Barneveld NL

Tel. +31 (0)34 242 63 00
Fax +31 (0)34 242 63 99
E-mail info-env@eurofins.nl
Site www.eurofins.nl

BNP Paribas S.A. 227 9245 25
VAT/BTW No. NL 8043.14.883.B01
KvK No. 09088623
IBAN: NL71BNPA0227924525
BIC: BNPANL2A

Eurofins Analytico B.V. is ISO 14001: 2004 gecertificeerd door TÜV en erkend door het Vlaamse Gewest (OVAM en Dep. LNE), het Brusselse Gewest (BIM), het Waalse Gewest (DGRNE-OWD) en door de overheden van Frankrijk en Luxemburg (MEV).

Analysecertificaat

Uw project/verslagnummer	766	Certificaatnummer/Versie	2015035916/1
Uw projectnaam		Startdatum	01-04-2015
Uw ordernummer	B02032.000377	Rapportagedatum	08-04-2015/11:35
Monsternemer	Marcel la Crois	Bijlage	A, B, C
Monstermatrix	Grond; Grond (AS3000)	Pagina	1/2
Projectcode	2794 - Arcadis - TenneT Noord-West 380 kV		

Analyse	Eenheid	1	2
Voorbehandeling			
Cryogeen malen AS3000		Uitgevoerd	Uitgevoerd
Bodemkundige analyses			
S Droge stof	% (m/m)	80.0	77.8
S Organische stof	% (m/m) ds	2.7	0.8
Q Gloeirest	% (m/m) ds	96.2	98.7
S Korrelgrootte < 2 µm (Lutum)	% (m/m) ds	16.3	7.0
Metalen			
S Barium (Ba)	mg/kg ds	21	<20
S Cadmium (Cd)	mg/kg ds	<0.20	<0.20
S Kobalt (Co)	mg/kg ds	5.0	<3.0
S Koper (Cu)	mg/kg ds	7.5	<5.0
S Kwik (Hg)	mg/kg ds	0.057	<0.050
S Molybdeen (Mo)	mg/kg ds	<1.5	<1.5
S Nikkel (Ni)	mg/kg ds	14	7.2
S Lood (Pb)	mg/kg ds	15	<10
S Zink (Zn)	mg/kg ds	39	<20
Minerale olie			
Minerale olie (C10-C12)	mg/kg ds	<3.0	<3.0
Minerale olie (C12-C16)	mg/kg ds	<5.0	<5.0
Minerale olie (C16-C21)	mg/kg ds	<5.0	<5.0
Minerale olie (C21-C30)	mg/kg ds	<11	<11
Minerale olie (C30-C35)	mg/kg ds	<5.0	<5.0
Minerale olie (C35-C40)	mg/kg ds	<6.0	<6.0
S Minerale olie totaal (C10-C40)	mg/kg ds	<35	<35
Polychloorbifenylen, PCB			
S PCB 28	mg/kg ds	<0.0010	<0.0010
S PCB 52	mg/kg ds	<0.0010	<0.0010
S PCB 101	mg/kg ds	<0.0010	<0.0010
S PCB 118	mg/kg ds	<0.0010	<0.0010

Nr.	Monsteromschrijving	Datum monstername	Monster nr.
1	76601a (0-40) 76602 (0-40) 76603 (0-50) 76604 (0-50) 76605 (0-50) 76606 (0-50)	30-Mar-2015	8519996
2	76601a (50-100) 76601a (100-150) 76602 (50-100) 76602 (100-150)	30-Mar-2015	8519997

Q: door RvA geaccrediteerde verrichting

A: AP04 erkende verrichting

S: AS 3000 erkende verrichting

Dit certificaat mag uitsluitend in zijn geheel worden gereproduceerd.

Eurofins Analytico B.V.

Gildeweg 44-46
3771 NB Barneveld
P.O. Box 459
3770 AL Barneveld NL

Tel. +31 (0)34 242 63 00
Fax +31 (0)34 242 63 99
E-mail info-env@eurofins.nl
Site www.eurofins.nl

BNP Paribas S.A. 227 9245 25
VAT/BTW No. NL 8043.14.883.B01
KvK No. 09088623
IBAN: NL71BNP0227924525
BIC: BNPANL2A

Eurofins Analytico B.V. is ISO 14001: 2004 gecertificeerd door TÜV en erkend door het Vlaamse Gewest (OVAM en Dep. LNE), het Brusselse Gewest (BIM), het Waalse Gewest (DGRNE-OWD) en door de overheden van Frankrijk en Luxemburg (MEV).



TESTEN
RvA LO10

Analysecertificaat

Uw project/verslagnummer	766	Certificaatnummer/Versie	2015035916/1
Uw projectnaam		Startdatum	01-04-2015
Uw ordernummer	B02032.000377	Rapportagedatum	08-04-2015/11:35
		Bijlage	A, B, C
Monsternemer	Marcel la Crois	Pagina	2/2
Monstermatrix	Grond; Grond (AS3000)		
Projectcode	2794 - Arcadis - TenneT Noord-West 380 kV		

Analyse	Eenheid	1	2
S PCB 138	mg/kg ds	<0.0010	<0.0010
S PCB 153	mg/kg ds	<0.0010	<0.0010
S PCB 180	mg/kg ds	<0.0010	<0.0010
S PCB (som 7) (factor 0,7)	mg/kg ds	0.0049 ¹⁾	0.0049 ¹⁾
Polycyclische Aromatische Koolwaterstoffen, PAK			
S Naftaleen	mg/kg ds	<0.050	<0.050
S Fenanthreen	mg/kg ds	<0.050	<0.050
S Anthraceen	mg/kg ds	<0.050	<0.050
S Fluorantheen	mg/kg ds	<0.050	<0.050
S Benzo(a)anthraceen	mg/kg ds	<0.050	<0.050
S Chryseen	mg/kg ds	<0.050	<0.050
S Benzo(k)fluorantheen	mg/kg ds	<0.050	<0.050
S Benzo(a)pyreen	mg/kg ds	<0.050	<0.050
S Benzo(ghi)peryleen	mg/kg ds	<0.050	<0.050
S Indeno(123-cd)pyreen	mg/kg ds	<0.050	<0.050
S PAK VROM (10) (factor 0,7)	mg/kg ds	0.35 ¹⁾	0.35 ¹⁾

Nr.	Monsterschrijving	Datum monstername	Monster nr.
1	76601a (0-40) 76602 (0-40) 76603 (0-50) 76604 (0-50) 76605 (0-50) 76606 (0-50)	30-Mar-2015	8519996
2	76601a (50-100) 76601a (100-150) 76602 (50-100) 76602 (100-150)	30-Mar-2015	8519997

Eurofins Analytico B.V.

Gildeweg 44-46
3771 NB Barneveld
P.O. Box 459
3770 AL Barneveld NL

Tel. +31 (0)34 242 63 00
Fax +31 (0)34 242 63 99
E-mail info-env@eurofins.nl
Site www.eurofins.nl

BNP Paribas S.A. 227 9245 25
VAT/BTW No. NL 8043.14.883.B01
KvK No. 09088623
IBAN: NL71BNP0227924525
BIC: BNPANL2A

Eurofins Analytico B.V. is ISO 14001: 2004 gecertificeerd door TÜV en erkend door het Vlaamse Gewest (OVAM en Dep. LNE), het Brusselse Gewest (BIM), het Waalse Gewest (DGRNE-OWD) en door de overheden van Frankrijk en Luxemburg (MEV).



Q: door RvA geaccrediteerde verrichting
A: AP04 erkende verrichting
S: AS 3000 erkende verrichting

Dit certificaat mag uitsluitend in zijn geheel worden gereproduceerd.

Akkoord
Pr.coörd.



Bijlage (A) met deelmonsterinformatie behorende bij analysecertificaat 2015035916/1

Pagina 1/1

Monster nr.	Boornr	Omschrijving	Van	Tot	Barcode	Monsteromschrijving
8519996	76603	1	0	50	0532297346	76601a (0-40) 76602 (0-40) 76603 (0-50)
8519996	76604	1	0	50	0532297345	76601a (0-40) 76602 (0-40) 76603 (0-50)
8519996	76605	1	0	50	0532297338	76601a (0-40) 76602 (0-40) 76603 (0-50)
8519996	76606	1	0	50	0532297342	76601a (0-40) 76602 (0-40) 76603 (0-50)
8519996	76601a	1	0	40	0532297347	76601a (0-40) 76602 (0-40) 76603 (0-50)
8519996	76602	1	0	40	0532297341	76601a (0-40) 76602 (0-40) 76603 (0-50)
8519997	76601a	2	50	100	0532297339	76601a (50-100) 76601a (100-150)
8519997	76602	2	50	100	0532297343	76601a (50-100) 76601a (100-150)
8519997	76601a	3	100	150	0532297344	76601a (50-100) 76601a (100-150)
8519997	76602	3	100	150	0532297340	76601a (50-100) 76601a (100-150)



Eurofins Analytico B.V.

Gildeweg 44-46
 3771 NB Barneveld
 P.O. Box 459
 3770 AL Barneveld NL
 Tel. +31 (0)34 242 63 00
 Fax +31 (0)34 242 63 99
 E-mail info-env@eurofins.nl
 Site www.eurofins.nl

BNP Paribas S.A. 227 9245 25
 VAT/BTW No. NL 8043.14.883.B01
 KvK No. 09088623
 IBAN: NL71BNPA0227924525
 BIC: BNPANL2A

Eurofins Analytico B.V. is ISO 14001: 2004 gecertificeerd door TÜV en erkend door het Vlaamse Gewest (OVAM en Dep. LNE), het Brusselse Gewest (BIM), het Waalse Gewest (DGRNE-OWD) en door de overheden van Frankrijk en Luxemburg (MEV).

Bijlage (B) met opmerkingen behorende bij analysecertificaat 2015035916/1

Pagina 1/1

Opmerking 1)De toetswaarde van de som is gelijk aan de sommatie van $0,7 \cdot RG$ **Eurofins Analytico B.V.**

Gildeweg 44-46 Tel. +31 (0)34 242 63 00
3771 NB Barneveld Fax +31 (0)34 242 63 99
P.O. Box 459 E-mail info-env@eurofins.nl
3770 AL Barneveld NL Site www.eurofins.nl

BNP Paribas S.A. 227 9245 25
VAT/BTW No. NL 8043.14.883.B01
KvK No. 09088623
IBAN: NL71BNPA0227924525
BIC: BNPANL2A

Eurofins Analytico B.V. is ISO 14001: 2004 gecertificeerd door TÜV en erkend door het Vlaamse Gewest (OVAM en Dep. LNE), het Brusselse Gewest (BIM), het Waalse Gewest (DGRNE-OWD) en door de overheden van Frankrijk en Luxemburg (MEV).

Bijlage (C) met methodeverwijzingen behorende bij analysecertificaat 2015035916/1

Pagina 1/1

Analyse	Methode	Techniek	Methode referentie
Droge Stof	W0104	Gravimetrie	Cf. pb 3010-2 en gw. NEN-ISO 11465
Cryogeen malen AS3000	W0106	Voorbehandeling	Cf. AS3000
Organische stof (gloeirest)	W0109	Gravimetrie	Cf. pb 3010-3 en cf. NEN 5754
Lutum (fractie < 2 µm)	W0171	Sedimentatie	Cf. pb 3010-4 en cf. NEN 5753
Barium (Ba)	W0423	ICP-MS	Cf. pb 3010-5 en cf. NEN-EN-ISO 17294-2
Cadmium (Cd)	W0423	ICP-MS	Cf. pb 3010-5 en cf. NEN-EN-ISO 17294-2
Kobalt (Co)	W0423	ICP-MS	Cf. pb 3010-5 en cf. NEN-EN-ISO 17294-2
Koper (Cu)	W0423	ICP-MS	Cf. pb 3010-5 en cf. NEN-EN-ISO 17294-2
Kwik (Hg)	W0423	ICP-MS	Cf. pb 3010-5 en cf. NEN-EN-ISO 17294-2
Molybdeen (Mo)	W0423	ICP-MS	Cf. pb 3010-5 en cf. NEN-EN-ISO 17294-2
Nikkel (Ni)	W0423	ICP-MS	Cf. pb 3010-5 en cf. NEN-EN-ISO 17294-2
Lood (Pb)	W0423	ICP-MS	Cf. pb 3010-5 en cf. NEN-EN-ISO 17294-2
Zink (Zn)	W0423	ICP-MS	Cf. pb 3010-5 en cf. NEN-EN-ISO 17294-2
Minerale olie (GC) (C10 - C40)	W0202	GC-FID	Cf. pb 3010-7 en gw. NEN-EN-ISO 16703
PCB (7)	W0271	GC-MS	Cf. pb 3010-8 en gw. NEN 6980
PAK som AS3000/AP04	W0271	GC-MS	Cf. pb. 3010-6 en gw. NEN-ISO 18287
PAK (10 VROM)	W0271	GC-MS	Cf. pb. 3010-6 en gw. NEN-ISO 18287

Eurofins Analytico B.V.

Gildeweg 44-46
 3771 NB Barneveld
 P.O. Box 459
 3770 AL Barneveld NL

Tel. +31 (0)34 242 63 00
 Fax +31 (0)34 242 63 99
 E-mail info-env@eurofins.nl
 Site www.eurofins.nl

BNP Paribas S.A. 227 9245 25
 VAT/BTW No. NL 8043.14.883.B01
 KvK No. 09088623
 IBAN: NL71BNPA0227924525
 BIC: BNPANL2A

Eurofins Analytico B.V. is ISO 14001: 2004 gecertificeerd door TÜV en erkend door het Vlaamse Gewest (OVAM en Dep. LNE), het Brusselse Gewest (BIM), het Waalse Gewest (DGRNE-OWD) en door de overheden van Frankrijk en Luxemburg (MEV).

Arcadis Assen
T.a.v. M.N.J. Meuwissen
Postbus 63
9400 AB ASSEN

Analyscertificaat

Datum: 24-04-2015

Hierbij ontvangt u de resultaten van het navolgende laboratoriumonderzoek.

Certificaatnummer/Versie	2015042293/1
Uw project/verslagnummer	766
Uw projectnaam	
Uw ordernummer	B02032.000377
Monster(s) ontvangen	17-04-2015

Dit certificaat mag uitsluitend in zijn geheel worden gereproduceerd.

De grondmonsters worden tot 4 weken na datum ontvangst bewaard en watermonsters tot 2 weken na datum ontvangst. Zonder tegenbericht worden de monsters nadien afgevoerd. Indien de monsters langer bewaard dienen te blijven verzoeken wij U dit exemplaar uiterlijk 1 werkdag voor afloop van de standaardbewaarperiode ondertekend aan ons te retourneren. Voor de kosten van het langer bewaren van monsters verwijzen wij naar de prijslijst.

Bewaren tot:

Datum:

Naam:

Handtekening:

Wij vertrouwen erop uw opdracht hiermee naar verwachting te hebben uitgevoerd, mocht U naar aanleiding van dit analysecertificaat nog vragen hebben verzoeken wij U contact op te nemen met de afdeling Verkoop en Advies.

Met vriendelijke groet,

Eurofins Analytico B.V.



Ing. A. Veldhuizen
Technical Manager

Eurofins Analytico B.V.

Gildeweg 44-46
3771 NB Barneveld
P.O. Box 459
3770 AL Barneveld NL

Tel. +31 (0)34 242 63 00
Fax +31 (0)34 242 63 99
E-mail info-env@eurofins.nl
Site www.eurofins.nl

BNP Paribas S.A. 227 9245 25
VAT/BTW No. NL 8043.14.883.B01
KvK No. 09088623
IBAN: NL71BNPA0227924525
BIC: BNPANL2A

Eurofins Analytico B.V. is ISO 14001: 2004 gecertificeerd door TÜV en erkend door het Vlaamse Gewest (OVAM en Dep. LNE), het Brusselse Gewest (BIM), het Waalse Gewest (DGRNE-OWD) en door de overheden van Frankrijk en Luxemburg (MEV).

Analysecertificaat

Uw project/verslagnummer	766	Certificaatnummer/Versie	2015042293/1
Uw projectnaam		Startdatum	17-04-2015
Uw ordernummer	B02032.000377	Rapportagedatum	24-04-2015/10:26
		Bijlage	A, B, C
Monsternemer	Marcel la Crois	Pagina	1/2
Monstermatrix	Water; Water (AS3000)		
Projectcode	2794 - Arcadis - TenneT Noord-West 380 kV		

Analyse	Eenheid	1	
Metalen			
S Barium (Ba)	µg/L	330	
S Cadmium (Cd)	µg/L	<0.20	
S Kobalt (Co)	µg/L	<2.0	
S Koper (Cu)	µg/L	3.2	
S Kwik (Hg)	µg/L	<0.050	
S Molybdeen (Mo)	µg/L	3.1	
S Nikkel (Ni)	µg/L	3.8	
S Lood (Pb)	µg/L	<2.0	
S Zink (Zn)	µg/L	69	
Vluchtige Aromatische Koolwaterstoffen			
S Benzeen	µg/L	<0.20	
S Toluene	µg/L	<0.20	
S Ethylbenzeen	µg/L	<0.20	
S o-Xyleen	µg/L	<0.10	
S m, p-Xyleen	µg/L	<0.20	
S Xylenen (som) factor 0,7	µg/L	0.21 ¹⁾	
BTEX (som)	µg/L	<0.90	
S Naftaleen	µg/L	<0.020	
S Styreen	µg/L	<0.20	
Vluchtige organische halogeenkoolwaterstoffen			
S Dichloormethaan	µg/L	<0.20	
S Trichloormethaan	µg/L	<0.20	
S Tetrachloormethaan	µg/L	<0.10	
S Trichlooretheen	µg/L	<0.20	
S Tetrachlooretheen	µg/L	<0.10	
S 1,1-Dichloorethaan	µg/L	<0.20	
S 1,2-Dichloorethaan	µg/L	<0.20	
S 1,1,1-Trichloorethaan	µg/L	<0.10	
S 1,1,2-Trichloorethaan	µg/L	<0.10	
S cis 1,2-Dichlooretheen	µg/L	<0.10	
Nr. Monsteromschrijving		Datum monstername	Monster nr.
1	76601 (390-490)	16-Apr-2015	8540710

Q: door RvA geaccrediteerde verrichting
 A: AP04 erkende verrichting
 S: AS 3000 erkende verrichting
 V: VLAREL erkende verrichting

Dit certificaat mag uitsluitend in zijn geheel worden aereproduceerd.

Eurofins Analytico B.V.

Gildeweg 44-46
 3771 NB Barneveld
 P.O. Box 459
 3770 AL Barneveld NL
 Tel. +31 (0)34 242 63 00
 Fax +31 (0)34 242 63 99
 E-mail info-env@eurofins.nl
 Site www.eurofins.nl

BNP Paribas S.A. 227 9245 25
 VAT/BTW No. NL 8043.14.883.B01
 KvK No. 09088623
 IBAN: NL71BNPA0227924525
 BIC: BNPANL2A

Eurofins Analytico B.V. is ISO 14001: 2004 gecertificeerd door TÜV en erkend door het Vlaamse Gewest (OVAM en Dep. LNE), het Brusselse Gewest (BIM), het Waalse Gewest (DGRNE-OWD) en door de overheden van Frankrijk en Luxemburg (MEV).



Analysecertificaat

Uw project/verslagnummer	766	Certificaatnummer/Versie	2015042293/1
Uw projectnaam		Startdatum	17-04-2015
Uw ordernummer	B02032.000377	Rapportagedatum	24-04-2015/10:26
Monsternemer	Marcel la Crois	Bijlage	A, B, C
Monstermatrix	Water; Water (AS3000)	Pagina	2/2
Projectcode	2794 - Arcadis - TenneT Noord-West 380 kV		

Analyse	Eenheid	1
S trans 1,2-Dichlooretheen	µg/L	<0.10
CKW (som)	µg/L	<1.6
S Tribroommethaan	µg/L	<0.20
S Vinylchloride	µg/L	<0.10
S 1,1-Dichlooretheen	µg/L	<0.10
S 1,2-Dichloorethenen (Som) factor 0,7	µg/L	0.14 ¹⁾
S 1,1-Dichloorpropaan	µg/L	<0.20
S 1,2-Dichloorpropaan	µg/L	<0.20
S 1,3-Dichloorpropaan	µg/L	<0.20
S Dichloorpropanen som factor 0.7	µg/L	0.42
Minerale olie		
Minerale olie (C10-C12)	µg/L	<10
Minerale olie (C12-C16)	µg/L	<10
Minerale olie (C16-C21)	µg/L	<10
Minerale olie (C21-C30)	µg/L	<15
Minerale olie (C30-C35)	µg/L	<10
Minerale olie (C35-C40)	µg/L	<10
S Minerale olie totaal (C10-C40)	µg/L	<50

Nr. Monsteromschrijving

1 76601 (390-490)

Datum monstername

16-Apr-2015

Monster nr.

8540710

Eurofins Analytico B.V.

Gildeweg 44-46
3771 NB Barneveld
P.O. Box 459
3770 AL Barneveld NL
Tel. +31 (0)34 242 63 00
Fax +31 (0)34 242 63 99
E-mail info-env@eurofins.nl
Site www.eurofins.nl

BNP Paribas S.A. 227 9245 25
VAT/BTW No. NL 8043.14.883.B01
KvK No. 09088623
IBAN: NL71BNPA0227924525
BIC: BNPANL2A

Q: door RvA geaccrediteerde verrichting
A: AP04 erkende verrichting
S: AS 3000 erkende verrichting
V: VLAREL erkende verrichting

Dit certificaat mag uitsluitend in zijn geheel worden aereproduceerd.

Eurofins Analytico B.V. is ISO 14001: 2004 gecertificeerd door TÜV en erkend door het Vlaamse Gewest (OVAM en Dep. LNE), het Brusselse Gewest (BIM), het Waalse Gewest (DGRNE-OWD) en door de overheden van Frankrijk en Luxemburg (MEV).



Akkoord
Pr.coörd.



Bijlage (A) met deelmonsterinformatie behorende bij analysecertificaat 2015042293/1

Pagina 1/1

Monster nr.	Boornr	Omschrijving	Van	Tot	Barcode	Monsteromschrijving
8540710	76601	1	390	490	0691493695	76601 (390-490)
8540710	76601	2	390	490	0800331211	
8540710					0691493695	



Eurofins Analytico B.V.

Gildeweg 44-46
 3771 NB Barneveld
 P.O. Box 459
 3770 AL Barneveld NL
 Tel. +31 (0)34 242 63 00
 Fax +31 (0)34 242 63 99
 E-mail info-env@eurofins.nl
 Site www.eurofins.nl

BNP Paribas S.A. 227 9245 25
 VAT/BTW No. NL 8043.14.883.B01
 KvK No. 09088623
 IBAN: NL71BNPA0227924525
 BIC: BNPANL2A

Eurofins Analytico B.V. is ISO 14001: 2004 gecertificeerd door TÜV en erkend door het Vlaamse Gewest (OVAM en Dep. LNE), het Brusselse Gewest (BIM), het Waalse Gewest (DGRNE-OWD) en door de overheden van Frankrijk en Luxemburg (MEV).

Bijlage (B) met opmerkingen behorende bij analysecertificaat 2015042293/1

Pagina 1/1

Opmerking 1)De toetswaarde van de som is gelijk aan de sommatie van $0,7 \cdot RG$ **Eurofins Analytico B.V.**

Gildeweg 44-46 Tel. +31 (0)34 242 63 00
3771 NB Barneveld Fax +31 (0)34 242 63 99
P.O. Box 459 E-mail info-env@eurofins.nl
3770 AL Barneveld NL Site www.eurofins.nl

BNP Paribas S.A. 227 9245 25
VAT/BTW No. NL 8043.14.883.B01
KvK No. 09088623
IBAN: NL71BNPA0227924525
BIC: BNPANL2A

Eurofins Analytico B.V. is ISO 14001: 2004 gecertificeerd door TÜV en erkend door het Vlaamse Gewest (OVAM en Dep. LNE), het Brusselse Gewest (BIM), het Waalse Gewest (DGRNE-OWD) en door de overheden van Frankrijk en Luxemburg (MEV).

Bijlage (C) met methodeverwijzingen behorende bij analysecertificaat 2015042293/1

Pagina 1/1

Analyse	Methode	Techniek	Methode referentie
Xylenen som AS3000	W0254	HS-GC-MS	Cf. pb 3130-1
Aromaten (BTEXN)	W0254	HS-GC-MS	Cf. pb 3130-1
Barium (Ba)	W0421	ICP-MS	Cf. pb 3110-3 en cf. NEN-EN-ISO 17294-2
Cadmium (Cd)	W0421	ICP-MS	Cf. pb 3110-3 en cf. NEN-EN-ISO 17294-2
Cobalt (Co)	W0421	ICP-MS	Cf. pb 3110-3 en cf. NEN-EN-ISO 17294-2
Koper (Cu)	W0421	ICP-MS	Cf. pb 3110-3 en cf. NEN-EN-ISO 17294-2
Kwik (Hg)	W0421	ICP-MS	Cf. pb 3110-3 en cf. NEN-EN-ISO 17294-2
Molybdeen (Mo)	W0421	ICP-MS	Cf. pb 3110-3 en cf. NEN-EN-ISO 17294-2
Nikkel (Ni)	W0421	ICP-MS	Cf. pb 3110-3 en cf. NEN-EN-ISO 17294-2
Lood (Pb)	W0421	ICP-MS	Cf. pb 3110-3 en cf. NEN-EN-ISO 17294-2
Zink (Zn)	W0421	ICP-MS	Cf. pb 3110-3 en cf. NEN-EN-ISO 17294-2
Styreen	W0254	HS-GC-MS	Cf. pb 3130-1
VOC (11)	W0254	HS-GC-MS	Cf. pb 3130-1
Tribroommethaan (Bromoform)	W0254	HS-GC-MS	Cf. pb 3130-1
Vinylchloride	W0254	HS-GC-MS	Cf. pb 3130-1
1,1-Dichlooretheen	W0254	HS-GC-MS	Cf. pb 3130-1
DiChEtheen som AS3000	W0254	HS-GC-MS	Cf. pb 3130-1
1,1-Dichloorpropan	W0254	HS-GC-MS	Cf. pb 3130-1
1,2-Dichloorpropan	W0254	HS-GC-MS	Cf. pb 3130-1
1,3-Dichloorpropan	W0254	HS-GC-MS	Cf. pb 3130-1
DiChlprop. som AS300	W0254	HS-GC-MS	Cf. pb 3130-2 en gw. NEN EN ISO 15680
Minerale olie (GC) (C10 - C40)	W0215	LVI-GC-FID	Cf. pb 3110-5

Eurofins Analytico B.V.

Gildeweg 44-46
3771 NB Barneveld
P.O. Box 459
3770 AL Barneveld NL

Tel. +31 (0)34 242 63 00
Fax +31 (0)34 242 63 99
E-mail info-env@eurofins.nl
Site www.eurofins.nl

BNP Paribas S.A. 227 9245 25
VAT/BTW No. NL 8043.14.883.B01
KvK No. 09088623
IBAN: NL71BNPA0227924525
BIC: BNPANL2A

Eurofins Analytico B.V. is ISO 14001: 2004 gecertificeerd door TÜV en erkend door het Vlaamse Gewest (OVAM en Dep. LNE), het Brusselse Gewest (BIM), het Waalse Gewest (DGRNE-OWD) en door de overheden van Frankrijk en Luxemburg (MEV).

Arcadis Assen
T.a.v. M.N.J. Meuwissen
Postbus 63
9400 AB ASSEN

Analyscertificaat

Datum: 28-04-2015

Hierbij ontvangt u de resultaten van het navolgende laboratoriumonderzoek.

Certificaatnummer/Versie	2015042294/1
Uw project/verslagnummer	766
Uw projectnaam	
Uw ordernummer	B02032.000377
Monster(s) ontvangen	17-04-2015

Dit certificaat mag uitsluitend in zijn geheel worden gereproduceerd.

De grondmonsters worden tot 4 weken na datum ontvangst bewaard en watermonsters tot 2 weken na datum ontvangst. Zonder tegenbericht worden de monsters nadien afgevoerd. Indien de monsters langer bewaard dienen te blijven verzoeken wij U dit exemplaar uiterlijk 1 werkdag voor afloop van de standaardbewaarperiode ondertekend aan ons te retourneren. Voor de kosten van het langer bewaren van monsters verwijzen wij naar de prijslijst.

Bewaren tot:

Datum:

Naam:

Handtekening:

Wij vertrouwen erop uw opdracht hiermee naar verwachting te hebben uitgevoerd, mocht U naar aanleiding van dit analysecertificaat nog vragen hebben verzoeken wij U contact op te nemen met de afdeling Verkoop en Advies.

Met vriendelijke groet,

Eurofins Analytico B.V.



Ing. A. Veldhuizen
Technical Manager

Eurofins Analytico B.V.

Gildeweg 44-46
3771 NB Barneveld
P.O. Box 459
3770 AL Barneveld NL

Tel. +31 (0)34 242 63 00
Fax +31 (0)34 242 63 99
E-mail info-env@eurofins.nl
Site www.eurofins.nl

BNP Paribas S.A. 227 9245 25
VAT/BTW No. NL 8043.14.883.B01
KvK No. 09088623
IBAN: NL71BNPA0227924525
BIC: BNPANL2A

Eurofins Analytico B.V. is ISO 14001: 2004 gecertificeerd door TÜV en erkend door het Vlaamse Gewest (OVAM en Dep. LNE), het Brusselse Gewest (BIM), het Waalse Gewest (DGRNE-OWD) en door de overheden van Frankrijk en Luxemburg (MEV).

Analysecertificaat

Uw project/verslagnummer	766	Certificaatnummer/Versie	2015042294/1
Uw projectnaam		Startdatum	17-04-2015
Uw ordernummer	B02032.000377	Rapportagedatum	28-04-2015/16:27
Monsternemer	Marcel la Crois	Bijlage	A, C, D
Monstermatrix	Water; Afvalwater	Pagina	1/1
Projectcode	2794 - Arcadis - TenneT Noord-West 380 kV		

Analyse	Eenheid	1	2
Metalen			
Q Arseen (As) na ontsluiting	µg/L	<1.5	59
Q IJzer (Fe) na ontsluiting	mg/L	0.34	2.1
IJzer (II)	mg/L	0.11	0.23
Q Fosfor totaal (P)	mg/L	<0.050	0.55
Q Fosfor totaal (P04)	mg P04/L	<0.15	1.7
Q Fosfor totaal (P205)	mg P205/L	<0.12	1.3
Fysisch-chemische analyses			
Q Droogrest onopgel. bestand. (NEN6621)	mg/L	440	230
Q Zuurstof	mg O2/L	0.3	6.2
Anorganische verbindingen & natte chemie			
Q Chemisch zuurstof verbruik (CZV)	mg/L	9.1	41
Q Stikstof volgens Kjeldahl (N)	mg/L	<1.0	2.4
Q Sulfaat opgelost (S04)	mg S04/L	59	31
Q Sulfaat opgelost (S04-S)	mg S/L	20	10
Anorganische verbindingen			
Q Ammonium (NH4-N)	mg N/L	0.078	1.4
Q Ammonium (NH4)	mg/L	0.10	1.8
Q Chloride	mg/L	44	140
Biologisch en/of toxicologisch onderzoek			
Q Biochemisch zuurstof verbruik (BZV-5)	mg O2/L	<1.0	3.7

Nr.	Monsterschrijving	Datum monstername	Monster nr.
1	76601a (200-300)	16-Apr-2015	8540711
2	766010W	16-Apr-2015	8540712

Q: door RvA geaccrediteerde verrichting
 A: AP04 erkende verrichting
 S: AS 3000 erkende verrichting
 V: VLAREL erkende verrichting

Dit certificaat mag uitsluitend in zijn geheel worden aereproduceerd.

Eurofins Analytico B.V.

Gildeweg 44-46
 3771 NB Barneveld
 P.O. Box 459
 3770 AL Barneveld NL
 Tel. +31 (0)34 242 63 00
 Fax +31 (0)34 242 63 99
 E-mail info-env@eurofins.nl
 Site www.eurofins.nl

BNP Paribas S.A. 227 9245 25
 VAT/BTW No. NL 8043.14.883.B01
 KvK No. 09088623
 IBAN: NL71BNPA0227924525
 BIC: BNPANL2A

Eurofins Analytico B.V. is ISO 14001: 2004 gecertificeerd door TÜV en erkend door het Vlaamse Gewest (OVAM en Dep. LNE), het Brusselse Gewest (BIM), het Waalse Gewest (DGRNE-OWD) en door de overheden van Frankrijk en Luxemburg (MEV).

Akkoord
Pr.coörd.
 VA

TESTEN
RvA LO10

Bijlage (A) met deelmonsterinformatie behorende bij analysecertificaat 2015042294/1

Pagina 1/1

Monster nr.	Boornr	Omschrijving	Van	Tot	Barcode	Monsteromschrijving
8540711	76601a	1	200	300	0580610266	76601a (200-300)
8540711	76601a	10	200	300	0660052843	
8540711	76601a	2	200	300	0660052847	
8540711	76601a	3	200	300	0640053016	
8540711	76601a	4	200	300	0640053012	
8540711	76601a	5	200	300	0640053004	
8540711	76601a	6	200	300	0640053008	
8540711	76601a	7	200	300	0620038335	
8540711	76601a	8	200	300	0800331053	
8540711	76601a	9	200	300	0691429590	
8540712	766010W	1			0580610265	766010W
8540712	766010W	10			0660052850	
8540712	766010W	2			0660052848	
8540712	766010W	3			0640052997	
8540712	766010W	4			0640053001	
8540712	766010W	5			0640052993	
8540712	766010W	6			0640053009	
8540712	766010W	7			0620038327	
8540712	766010W	8			0691429591	
8540712	766010W	9			0800331091	



Eurofins Analytico B.V.

Gildeweg 44-46
3771 NB Barneveld
P.O. Box 459
3770 AL Barneveld NL
Tel. +31 (0)34 242 63 00
Fax +31 (0)34 242 63 99
E-mail info-env@eurofins.nl
Site www.eurofins.nl

BNP Paribas S.A. 227 9245 25
VRT/BTW No. NL 8043.14.883.B01
KvK No. 09088623
IBAN: NL71BNPR0227924525
BIC: BNPANL2A

Eurofins Analytico B.V. is ISO 14001: 2004 gecertificeerd door TÜV en erkend door het Vlaamse Gewest (OVAM en Dep. LNE), het Brusselse Gewest (BIM), het Waalse Gewest (DGRNE-OWD) en door de overheden van Frankrijk en Luxemburg (MEV).

Bijlage (C) met methodeverwijzingen behorende bij analysecertificaat 2015042294/1

Pagina 1/1

Analyse	Methode	Techniek	Methode referentie
Droogr. onopgel. best. (NEN 6621)	W0552	Gravimetrie	Cf. NEN 6499 en gw. NEN 6621
Fosfaat totaal (gemeten als P)	W0425	ICP-MS	Cf. NEN-EN-ISO 17294-2 en cf. CMA/2/I/B.1
Arseen (As) na ontsluiting (ICP-MS)	W0425	ICP-MS	Cf. NEN-EN-ISO 17294-2 en cf. CMA/2/I/B.1
IJzer (Fe) na ontsluiting (ICP-MS)	W0425	ICP-MS	Cf. NEN-EN-ISO 17294-2 en cf. CMA/2/I/B.1
IJzer (II)	W0510	Spectrometrie	Cf. NEN 6482
Zuurstof	W0556	Potentiometrie	Cf. NEN-ISO 5814
Chemisch zuurstof verbruik (CZY)	W0553	Titrimetrie	Cf. NEN 6633/A1:2007
Stikstof volgens Kjeldahl	W0554	Spectrometrie	Eigen meth. (NEN-ISO 5663/NEN 6604)
Sulfaat - opgelost	W0522	Spectrometrie (CFA)	Cf. NEN 6654
Ammonium	W0566	Spectrometrie	Cf. NEN 6604
Chloride	W0566	Spectrometrie	Cf. NEN 6604
Biochem. zuurstofverbr. (BZV-5)	W0556	Potentiometrie	Cf. NEN-EN1899-1& cf. NEN-ISO5814 (EN25814)



Eurofins Analytico B.V.

Gildeweg 44-46
3771 NB Barneveld
P.O. Box 459
3770 AL Barneveld NL

Tel. +31 (0)34 242 63 00
Fax +31 (0)34 242 63 99
E-mail info-env@eurofins.nl
Site www.eurofins.nl

BNP Paribas S.A. 227 9245 25
VAT/BTW No. NL 8043.14.883.B01
KvK No. 09088623
IBAN: NL71BNPA0227924525
BIC: BNPANL2A

Eurofins Analytico B.V. is ISO 14001: 2004 gecertificeerd door TÜV en erkend door het Vlaamse Gewest (OVAM en Dep. LNE), het Brusselse Gewest (BIM), het Waalse Gewest (DGRNE-OWD) en door de overheden van Frankrijk en Luxemburg (MEV).

Bijlage (D) opmerkingen aangaande de monstername en conserveringstermijn 2015042294/1

Pagina 1/1

Er zijn verschillen met de richtlijnen geconstateerd die de betrouwbaarheid van de resultaten van onderstaande monsters of analyses mogelijk hebben beïnvloed.

Analyse	Monster nr.
De conserveringstermijn is voor de betreffende analyse overschreden.	
Droogrest onopgeloste bestanddelen	8540711 8540712
Voorbehandeling BZV	8540711 8540712



Eurofins Analytico B.V.

Gildeweg 44-46
3771 NB Barneveld
P.O. Box 459
3770 AL Barneveld NL

Tel. +31 (0)34 242 63 00
Fax +31 (0)34 242 63 99
E-mail info-env@eurofins.nl
Site www.eurofins.nl

BNP Paribas S.A. 227 9245 25
VAT/BTW No. NL 8043.14.883.B01
KvK No. 09088623
IBAN: NL71BNPR0227924525
BIC: BNPANL2A

Eurofins Analytico B.V. is ISO 14001: 2004 gecertificeerd door TÜV en erkend door het Vlaamse Gewest (OVAM en Dep. LNE), het Brusselse Gewest (BIM), het Waalse Gewest (DGRNE-OWD) en door de overheden van Frankrijk en Luxemburg (MEV).

Tabel 1: Gemeten gehalten in grond met beoordeling conform de Wet Bodembescherming

Grondmonster		MMbg01			MMog01		
Certificaatcode		2015035916			2015035916		
Boring(en)		76601a, 76602, 76603, 76604, 76605, 76606			76601a, 76601a, 76602, 76602		
Traject (m -mv)		0,00 - 0,50			0,50 - 1,50		
Humus	% ds	2,7			0,80		
Lutum	% ds	16			7,0		
Datum van toetsing		5-6-2015			5-6-2015		
Monsterconclusie		Voldoet aan Achtergrondwaarde			Voldoet aan Achtergrondwaarde		
Monstermelding 1							
Monstermelding 2							
Monstermelding 3							
		Meetw	GSSD	Index	Meetw	GSSD	Index
METALEN							
Barium [Ba]	mg/kg ds	21	29 ⁽⁶⁾		<20	<33 ⁽⁶⁾	
Cadmium [Cd]	mg/kg ds	<0,2	<0,2	-0,03	<0,2	<0,2	-0,03
Kobalt [Co]	mg/kg ds	5	7	-0,05	<3	<5	-0,06
Koper [Cu]	mg/kg ds	7,5	10,2	-0,2	<5	<6	-0,23
Kwik [Hg]	mg/kg ds	0,057	0,066	-0	<0,05	<0,05	-0
Nikkel [Ni]	mg/kg ds	14	19	-0,25	7,2	14,8	-0,31
Molybdeen [Mo]	mg/kg ds	<1,5	<1,1	-0	<1,5	<1,1	-0
Lood [Pb]	mg/kg ds	15	18	-0,07	<10	<10	-0,08
Zink [Zn]	mg/kg ds	39	53	-0,15	<20	<26	-0,2
PAK							
Naftaleen	mg/kg ds	<0,05	<0,04		<0,05	<0,04	
Anthraceen	mg/kg ds	<0,05	<0,04		<0,05	<0,04	
Fenanthreen	mg/kg ds	<0,05	<0,04		<0,05	<0,04	
Fluorantheen	mg/kg ds	<0,05	<0,04		<0,05	<0,04	
Chryseen	mg/kg ds	<0,05	<0,04		<0,05	<0,04	
Benzo(a)anthraceen	mg/kg ds	<0,05	<0,04		<0,05	<0,04	
Benzo(a)pyreen	mg/kg ds	<0,05	<0,04		<0,05	<0,04	
Benzo(k)fluorantheen	mg/kg ds	<0,05	<0,04		<0,05	<0,04	
Indeno-(1,2,3-c,d)pyreen	mg/kg ds	<0,05	<0,04		<0,05	<0,04	
Benzo(g,h,i)peryleen	mg/kg ds	<0,05	<0,04		<0,05	<0,04	
PAK 10 VROM	mg/kg ds		<0,35	-0,03		<0,35	-0,03
Pak-totaal (10 van VROM) (0.7 facto)	mg/kg ds	<0,35			<0,35		
GECHLOREERDE KOOLWATERSTOFFEN							
PCB 28	mg/kg ds	<0,001	<0,003		<0,001	<0,004	
PCB 52	mg/kg ds	<0,001	<0,003		<0,001	<0,004	
PCB 101	mg/kg ds	<0,001	<0,003		<0,001	<0,004	
PCB 118	mg/kg ds	<0,001	<0,003		<0,001	<0,004	
PCB 138	mg/kg ds	<0,001	<0,003		<0,001	<0,004	
PCB 153	mg/kg ds	<0,001	<0,003		<0,001	<0,004	
PCB 180	mg/kg ds	<0,001	<0,003		<0,001	<0,004	
PCB (7) (som, 0.7 factor)	mg/kg ds	<0,0049			<0,0049		
PCB (som 7)	mg/kg ds		<0,018	-0		<0,025	0,01
OVERIGE (ORGANISCHE) VERBINDINGEN							
Minerale olie C10 - C12	mg/kg ds	<3	8 ⁽⁶⁾		<3	11 ⁽⁶⁾	
Minerale olie C12 - C16	mg/kg ds	<5	13 ⁽⁶⁾		<5	18 ⁽⁶⁾	
Minerale olie C16 - C21	mg/kg ds	<5	13 ⁽⁶⁾		<5	18 ⁽⁶⁾	
Minerale olie C21 - C30	mg/kg ds	<11	29 ⁽⁶⁾		<11	39 ⁽⁶⁾	
Minerale olie C30 - C35	mg/kg ds	<5	13 ⁽⁶⁾		<5	18 ⁽⁶⁾	
Minerale olie C35 - C40	mg/kg ds	<6	16 ⁽⁶⁾		<6	21 ⁽⁶⁾	
Minerale olie C10 - C40	mg/kg ds	<35	<91	-0,02	<35	<123	-0,01
OVERIG							
Droge stof	% m/m	80	80 ⁽⁶⁾		77,8	77,8 ⁽⁶⁾	
Lutum	% (m/m) ds	16,3			7		
Organische stof (humus)	% (m/m)	2,7			0,8		

Grondmonster		MMbg01	MMog01
Certificaatcode		2015035916	2015035916
Boring(en)		76601a, 76602, 76603, 76604, 76605, 76606	76601a, 76601a, 76602, 76602
Traject (m -mv)		0,00 - 0,50	0,50 - 1,50
Humus	% ds	2,7	0,80
Lutum	% ds	16	7,0
Datum van toetsing		5-6-2015	5-6-2015
Monsterconclusie		Voldoet aan Achtergrondwaarde	Voldoet aan Achtergrondwaarde
	ds		
Gloeirest	% (m/m) ds	96,2	98,7

----- : Geen toetsnorm aanwezig
 < : kleiner dan de detectielimiet
 8,88 : <= Achtergrondwaarde
 8,88 : <= Interventiewaarde
 8,88 : > Interventiewaarde
 6 : Heeft geen normwaarde
 # : verhoogde rapportagegrens
 GSSD : Gestandaardiseerde meetwaarde
 Index : (GSSD - AW) / (I - AW)

- Getoetst via de BoToVa service, versie 2.0.0 -

Tabel 2: Normwaarden conform de Wet Bodembescherming

		AW	WO	IND	I
METALEN					
Cadmium [Cd]	mg/kg ds	0,6	1,2	4,3	13
Kobalt [Co]	mg/kg ds	15	35	190	190
Koper [Cu]	mg/kg ds	40	54	190	190
Kwik [Hg]	mg/kg ds	0,15	0,83	4,8	36
Nikkel [Ni]	mg/kg ds	35	39	100	100
Molybdeen [Mo]	mg/kg ds	1,5	88	190	190
Lood [Pb]	mg/kg ds	50	210	530	530
Zink [Zn]	mg/kg ds	140	200	720	720
PAK					
PAK 10 VROM	mg/kg ds	1,5	6,8	40	40
GECHLOREERDE KOOLWATERSTOFFEN					
PCB (som 7)	mg/kg ds	0,02	0,04	0,5	1
OVERIGE (ORGANISCHE) VERBINDINGEN					
Minerale olie C10 - C40	mg/kg ds	190	190	500	5000

Tabel 3: Gemeten concentraties in grondwater met beoordeling conform de Wet Bodembescherming

Watermonster		76601-1-1		
Datum		16-4-2015		
Filterdiepte (m -mv)		3,20 - 4,20		
Datum van toetsing		5-6-2015		
Monsterconclusie		Overschrijding Streefwaarde		
Monstermelding 1				
Monstermelding 2				
Monstermelding 3				
		Meetw	GSSD	Index
METALEN				
Barium [Ba]	µg/l	330	330	0,49
Cadmium [Cd]	µg/l	<0,2	<0,1	-0,05
Kobalt [Co]	µg/l	<2	<1	-0,24
Koper [Cu]	µg/l	3,2	3,2	-0,2
Kwik [Hg]	µg/l	<0,05	<0,04	-0,04
Nikkel [Ni]	µg/l	3,8	3,8	-0,19
Molybdeen [Mo]	µg/l	3,1	3,1	-0,01
Lood [Pb]	µg/l	<2	<1	-0,23
Zink [Zn]	µg/l	69	69	0,01
PAK				
Naftaleen	µg/l	<0,02	<0,01	0
PAK 10 VROM	-		<0,00020 ⁽¹¹⁾	
GECHLOREERDE KOOLWATERSTOFFEN				
1,1-Dichloorpropaan	µg/l	<0,2	<0,1	
1,3-Dichloorpropaan	µg/l	<0,2	<0,1	
Tribroommethaan (bromofom)	µg/l	<0,2	<0,1 ⁽¹⁴⁾	
Tetrachloormethaan (Tetra)	µg/l	<0,1	<0,1	0,01
1,1-Dichloorethaan	µg/l	<0,2	<0,1	-0,01
1,2-Dichloorethaan	µg/l	<0,2	<0,1	-0,02
1,2-Dichloorpropaan	µg/l	<0,2	<0,1	
1,1,1-Trichloorethaan	µg/l	<0,1	<0,1	0
1,1,2-Trichloorethaan	µg/l	<0,1	<0,1	0
Trichlooretheen (Tri)	µg/l	<0,2	<0,1	-0,05
Tetrachlooretheen (Per)	µg/l	<0,1	<0,1	0
Vinylchloride	µg/l	<0,1	<0,1	0,02
Dichloorpropanen (0,7 som, 1, 1+1,2+1,3)	µg/l	0,42		
1,2-Dichloorethenen (som, 0,7 facto)	µg/l	<0,14		
Dichloormethaan	µg/l	<0,2	<0,1	0
Trichloormethaan (Chloroform)	µg/l	<0,2	<0,1	-0,01
cis + trans-1,2-Dichlooretheen	µg/l		<0,14	0,01
1,1-Dichlooretheen	µg/l	<0,1	<0,1	0,01
cis-1,2-Dichlooretheen	µg/l	<0,1	<0,1	
trans-1,2-Dichlooretheen	µg/l	<0,1	<0,1	
Dichloorpropaan	µg/l		<0,42	-0
CKW (som)	µg/l	<1,6		
AROMATISCHE VERBINDINGEN				
Xylenen (som, 0,7 factor)	µg/l	<0,21		
BTEX (som)	µg/l	<0,9	0,6 ⁽⁶⁾	
Styreen (Vinylbenzeen)	µg/l	<0,2	<0,1	-0,02
Benzeen	µg/l	<0,2	<0,1	-0
Ethylbenzeen	µg/l	<0,2	<0,1	-0,03
Tolueen	µg/l	<0,2	<0,1	-0,01
Xylenen (som)	µg/l		<0,21	0
meta-/para-Xyleen (som)	µg/l	<0,2	<0,1	

Watermonster		76601-1-1		
Datum		16-4-2015		
Filterdiepte (m -mv)		3,20 - 4,20		
Datum van toetsing		5-6-2015		
Monsterconclusie		Overschrijding Streefwaarde		
ortho-Xyleen	µg/l	<0,1	<0,1	
Som 16 Aromatische oplosmiddelen	µg/l		<0,77 ^(2,14)	
OVERIGE (ORGANISCHE) VERBINDINGEN				
Minerale olie C10 - C12	µg/l	<10	7 ⁽⁶⁾	
Minerale olie C12 - C16	µg/l	<10	7 ⁽⁶⁾	
Minerale olie C16 - C21	µg/l	<10	7 ⁽⁶⁾	
Minerale olie C21 - C30	µg/l	<15	11 ⁽⁶⁾	
Minerale olie C30 - C35	µg/l	<10	7 ⁽⁶⁾	
Minerale olie C35 - C40	µg/l	<10	7 ⁽⁶⁾	
Minerale olie C10 - C40	µg/l	<50	<35	-0,03

-----	: Geen toetsnorm aanwezig
<	: kleiner dan de detectielimiet
8,88	: <= Streefwaarde
8,88	: > Streefwaarde
8,88	: > Interventiewaarde
11	: Enkele parameters ontbreken in de berekening van de somfractie
14	: Streefwaarde ontbreekt zorgplicht van toepassing
2	: Enkele parameters ontbreken in de som
6	: Heeft geen normwaarde
#	: verhoogde rapportagegrens
GSSD	: Gestandaardiseerde meetwaarde
Index	: (GSSD - S) / (I - S)

- Getoetst via de BoToVa service, versie 2.0.0 -

Tabel 4: Normwaarden conform de Wet Bodembescherming

		S	S Diep	Indicatief	I
METALEN					
Barium [Ba]	µg/l	50	200		625
Cadmium [Cd]	µg/l	0,4	0,06		6
Kobalt [Co]	µg/l	20	0,7		100
Koper [Cu]	µg/l	15	1,3		75
Kwik [Hg]	µg/l	0,05	0,01		0,3
Nikkel [Ni]	µg/l	15	2,1		75
Molybdeen [Mo]	µg/l	5	3,6		300
Lood [Pb]	µg/l	15	1,7		75
Zink [Zn]	µg/l	65	24		800
PAK					
Naftaleen	µg/l	0,01			70
GECHLOREERDE KOOLWATERSTOFFEN					
Tribroommethaan (bromoform)	µg/l				630
Tetrachloormethaan (Tetra)	µg/l	0,01			10
1,1-Dichloorethaan	µg/l	7			900
1,2-Dichloorethaan	µg/l	7			400
1,1,1-Trichloorethaan	µg/l	0,01			300
1,1,2-Trichloorethaan	µg/l	0,01			130
Trichlooretheen (Tri)	µg/l	24			500
Tetrachlooretheen (Per)	µg/l	0,01			40
Vinylchloride	µg/l	0,01			5
Dichloormethaan	µg/l	0,01			1000
Trichloormethaan (Chloroform)	µg/l	6			400

		S	S Diep	Indicatief	I
cis + trans-1,2-Dichlooretheen	µg/l	0,01			20
1,1-Dichlooretheen	µg/l	0,01			10
Dichloorpropaan	µg/l	0,8			80
AROMATISCHE VERBINDINGEN					
Styreen (Vinylbenzeen)	µg/l	6			300
Benzeen	µg/l	0,2			30
Ethylbenzeen	µg/l	4			150
Tolueen	µg/l	7			1000
Xylenen (som)	µg/l	0,2			70
Som 16 Aromatische oplosmiddelen	µg/l			150	
OVERIGE (ORGANISCHE) VERBINDINGEN					
Minerale olie C10 - C40	µg/l	50			600

Toetsingskader

WET BODEMBESCHERMING

Toetsing van de analyseresultaten van grond- en grondwater heeft plaatsgevonden aan de hand van het toetsingskader zoals gedefinieerd in de bijlage 1 van de Circulaire bodemsanering van 1 juli 2013 (BoToVa). Onderstaande toetswaarden worden gehanteerd om de mate van bodemverontreiniging weer te geven. De toetswaarden zijn gebaseerd op humaan-toxicologische en ecotoxicologische uitgangspunten (RIVM studies) en beleidsmatige overwegingen (NOBO rapport).

- **Interventiewaarden (I)**
De interventiewaarden bodemsanering geven het concentratieniveau voor verontreinigingen in grond en grondwater aan waarboven ernstige vermindering of dreigende vermindering optreedt van de functionele eigenschappen die de bodem heeft voor mens, plant en dier. Bij gehalten boven de interventiewaarde is mogelijk sprake van (een geval van) ernstige verontreiniging en is er mogelijk een saneringsnoodzaak.
- **Streefwaarden grondwater (S)**
De streefwaarden gelden als referentiewaarden en hebben betrekking op de in de natuur voorkomende achtergrondwaarden in het grondwater of op detectiegrenzen bij stoffen die niet in natuurlijk milieu voorkomen.
- **Achtergrondwaarden grond (AW2000)**
De achtergrondwaarden gelden als referentiewaarden waar relatief onbelaste gebieden (natuur en landbouwgebieden) voor 95 % aan voldoen. Grond die aan de AW2000 voldoet is blijvend geschikt voor alle bodemfuncties (waaronder moestuin, natuur en landbouw).
- **Tussenwaarde ($\frac{1}{2}$ (AW2000+I)) resp. ($\frac{1}{2}$ (S+I))**
De tussenwaarde is een grens die aan geeft dat er een nader onderzoek noodzakelijk is.

De gemeten gehalten voor grond zijn voor het lutum en organische stof percentage gecorrigeerd naar de standaardbodem met 25% lutum en 10% organische stof. Hierna is getoetst aan de hierboven genoemde toetswaarden.

BESLUIT BODEMKWALITEIT

Op toepassing van grond en baggerspecie (op of in de landbodem en in oppervlaktewater en verspreiding van baggerspecie in oppervlaktewater) is het Besluit bodemkwaliteit van toepassing. Daarin kunnen lokale (water)bodembeheerders kiezen tussen generiek en gebiedspecifiek beleid of het overgangsbeleid.

Gebiedspecifiek beleid

Met het gebiedspecifiek beleid kunnen lokale landbodem en waterkwaliteitsbeheerders zelf bodemkwaliteitsnormen vaststellen. Als randvoorwaarden geldt dat sprake moet zijn van stand-still op gebiedsniveau. De normen in het gebiedspecifieke kader worden lokale Maximale waarden genoemd.

Generiek beleid

Binnen het generieke (landelijke) beleid is het toetsingskader gebaseerd op een klassenindeling voor kwaliteit en functie. Uitgangspunt bij toepassing van grond en baggerspecie binnen het generieke kader is, dat de kwaliteit moet aansluiten bij de functie van de bodem en dat de lokale (water)bodemkwaliteit op klasse niveau niet mag verslechteren en waar mogelijk verbetert. Het toetsingskader is vastgelegd in de Regeling Bodemkwaliteit van 2007 (en de daarop volgende wijzigingen in april 2009, november 2010, januari 2013 en juli 2013).

Landbodem

- Binnen het generieke kader zijn voor toepassing op landbodem twee functieklassen onderscheiden waar verruimde kwaliteitsnormen van toepassing zijn: Wonen en Industrie.
- De indeling van de kwaliteit van toe te passen partijen grond is als volgt:
- Vrij toepasbaar. Een partij grond is vrij toepasbaar wanneer deze voldoet aan de achtergrondwaarden. Bij toetsing aan de achtergrondwaarden wordt echter wel een versoepelende toetsingsregel toegepast:
De kwaliteit van de grond of baggerspecie overschrijdt niet de achtergrondwaarden als bij meting van 7-16 parameters het rekenkundig gemiddelde gehalten van maximaal 2 stoffen verhoogd zijn ten opzichte van de achtergrondwaarden.
- Bodemkwaliteitsklasse wonen. Een partij grond voldoet aan de bodemkwaliteitsklasse wonen indien deze de maximale waarden van bodemkwaliteitsklasse wonen niet overschrijdt.
- Bodemkwaliteitsklasse industrie. Een partij grond voldoet aan de bodemkwaliteitsklasse industrie indien deze de maximale waarden van bodemkwaliteitsklasse industrie niet overschrijdt.
- Niet toepasbaar. Een partij grond is niet toepasbaar wanneer deze niet voldoet aan de maximale waarden van bodemfunctieklasse industrie.

Waterbodem

In het generieke toetsingskader wordt de kwaliteit van bodem onder oppervlaktewater uitgedrukt in “voldoet aan de achtergrondwaarden” of kwaliteitsklasse A of B:

- Achtergrondwaarden. Een partij grond of baggerspecie is vrij toepasbaar wanneer deze voldoet aan de achtergrondwaarden. Bij toetsing aan de achtergrondwaarden wordt echter wel een versoepelende toetsingsregel toegepast:
De kwaliteit van de grond of baggerspecie overschrijdt niet de achtergrondwaarden als bij meting van 7-16 parameters het rekenkundig gemiddelde gehalten van maximaal 2 stoffen verhoogd zijn ten opzichte van de achtergrondwaarden.
- Kwaliteitsklasse A. Er is sprake van kwaliteitsklasse A indien de rekenkundige gemiddelden van de gehalten van de gemeten stoffen in de bodem of in de bodemkwaliteitszone de achtergrondwaarden overschrijden, maar niet de maximale waarden voor kwaliteitsklasse A.
- Kwaliteitsklasse B. Er is sprake van kwaliteitsklasse B indien de rekenkundige gemiddelden van de gehalten van de gemeten stoffen in de bodem of in de bodemkwaliteitszone de maximale waarden voor kwaliteitsklasse A overschrijden, maar niet de maximale waarden voor kwaliteitsklasse B.

Kwaliteitsborging

De genoemde werkzaamheden zijn uitgevoerd in overeenstemming met de regelgeving die bekend is onder de naam Kwalibo (=kwaliteitsborging in het bodembeheer). ARCADIS Nederland B.V., vestiging Assen en uitvoerend Veldwerkbureau Poelsema zijn gecertificeerd en erkend voor de genoemde werkzaamheden. Dit houdt in dat:




- § de werkzaamheden conform BRL SIKB 2000 en VKB-protocol 2001, 2002 en 2003 zijn uitgevoerd door een gecertificeerd en erkend bedrijf. Dit rapport draagt daarom het keurmerk 'kwaliteitswaarborg bodembeheer SIKB'.
- § de veldwerkzaamheden zijn uitgevoerd door erkende medewerkers;
- § de grond- en grondwatermonsters zijn (voor)behandeld middels de AS3000 methode in het door de Raad voor de Accreditatie erkende laboratorium Eurofins Analytico te Barneveld.



Conform de eisen uit de BRL SIKB 2000 melden wij het volgende:

- § De werkzaamheden waarop deze rapportage betrekking heeft, zijn conform BRL SIKB 2000 getoetst op partijdigheid. Daarom vermelden wij dat de uitvoerder van het veldwerk voor milieuhygiënisch bodemonderzoek een ander is dan de eigenaar van het terrein waarop het veldwerk betrekking heeft.

Colofon / Verantwoording uitvoering veldwerkzaamheden (BRL 2000)

Colofon					
Uitvoering:	Poelsema Veldwerkbureau De Kampen 19 8325 DD Vollenhove Tel: 0527-242000 Fax: 0527-241730 www.poelsemaveldwerk.nl e-mail: info@poelsemaveldwerk.nl				
Opdrachtgever:	ARCADIS Nederland BV				
Projectnaam:	TenneT 380 KV Noord-West				
Projectnummer:	B02032.000377, mastlocatie 766				
Verantwoording					
	<i>VKB Protocol</i>	<i>Naam veldwerker</i>	<i>(start)datum</i>	<i>Paraaf</i>	
Verklaring werkzaamheden uitgevoerd in onafhankelijkheid van de opdrachtgever en conform de eisen van de BRL 2000 en onderliggende protocollen	2001	M P. la Crois	30-03-2015		
	2002	M P. la Crois	16-04-2015		
	2003	M.P la Crois			
	2018				
	<i>VKB Protocol</i>	<i>Omschrijving afwijking</i>			
Afgeweken van BRL 2000	2001				
	2002				
	2003				
	2018				

- *VKB P-2001: plaatsen van handboringen en peilbuizen, maken van boorbeschrijvingen, nemen van grondmonsters en waterpassen*
- *VKB P-2002: nemen van grondwatermonsters*
- *VKB P-2003: veldwerk bij milieuhygiënisch waterbodemonderzoek*
- *VKB P-2018: locatie-inspectie en monsterneming van asbest in bodem*

6 Archeologisch onderzoek

Verantwoording

Titel: Archeologisch onderzoek: Project: Noord – West 380 kV
Deelgebied: 1
Mastnummer: 766

Projectnummer: B02032.000377.001

Referentienummer: T206878

Revisie: 1.0

Datum: 19 oktober 2015

Auteur(s): W.A. Ytsma (ARCADIS) & E. Goossens (RAAP)

Gecontroleerd door: D.G. Bedeaux (ARCADIS)

Goedgekeurd door: J. Assink

Paraaf goedgekeurd:



Contact: TenneT380kVnw@ARCADIS.nl

Bevoegd gezag: Gemeente Eemsmond
Contactpersoon: B. Moes

Aanleiding: Bodemverstorende werkzaamheden mast 766

Archeoregio: Fries-Gronings kleigebied

AMK-terrein: Niet van toepassing

Archis2: 53945

Documentatie (beheer en plaats): ARCADIS & RAAP Archeologisch Adviesbureau, regio Noord en Oost

INHOUDSOPGAVE

Samenvatting

6.1 Inleiding

6.2 Bureauonderzoek

6.3 Veldonderzoek

6.4 Conclusies en aanbevelingen

Literatuur en bronnen

6.5 Bijlagen H6

Bijlage 6-1: Ligging onderzoeksgebied op topografische ondergrond met archeologische gegevens.

Bijlage 6-2: Ligging onderzoeksgebied op de archeologische verwachtingskaart en beleidsadvieskaart gemeente Eemsmond.

Bijlage 6.3: Ligging boorpunten veldonderzoek.

Samenvatting

Volgens ARCHIS bevinden zich in het onderzoeksgebied geen bekende archeologische resten. Er komen geen historische elementen voor.

Op basis van het bureauonderzoek en cultuurtechnische en milieuhygiënische booronderzoek wordt aan het plangebied een lage archeologische verwachting toegekend. De verwachting geldt voor alle archeologische perioden.

Op basis van het bureauonderzoek en veldonderzoek wordt geen aanvullend onderzoek geadviseerd.

6.1 Inleiding

6.1.1 Aanleiding en beleidskader

Binnen het geheel van de vergunningaanvragen is ook archeologisch vooronderzoek verplicht gesteld. Dit omdat bij graafwerkzaamheden ten behoeve van de funderingen van de nieuwe bi-pole masten mogelijk behoudenswaardige aanwezige archeologische resten beschadigd of zelfs vernietigd kunnen worden. Daartoe is er in eerste instantie een bureauonderzoek uitgevoerd om tot een gespecificeerde archeologische verwachting voor het plangebied te komen. Ter toetsing hiervan zijn vervolgens verkennende boringen verricht.

De Wet op de archeologische monumentenzorg (Wamz) is 1 september 2007 in werking getreden. Hiermee zijn de uitgangspunten van het Europese Verdrag van Malta binnen de Nederlandse wetgeving geïmplementeerd. Het belangrijkste uitgangspunt van de nieuwe wet is om archeologische resten in de ondergrond (ter plekke) te behouden, omdat de bodem nu eenmaal de beste conserveringsomgeving is (behoud in-situ).

Het onderzoek is uitgevoerd volgens de normen van de archeologische beroepsgroep (zie artikel 24 van het Besluit archeologische monumentenzorg). De Kwaliteitsnorm Nederlandse Archeologie (KNA, versie 3.2), beheerd door de Stichting Infrastructuur Kwaliteitsborging Bodembeheer (SIKB; www.sikb.nl), geldt in de praktijk als richtlijn. Deze is aangevuld met door de diverse overheden geldende richtlijnen voor archeologisch onderzoek.

6.1 Bureauonderzoek

6.1.2 Doelstelling

In het voortraject is door Archeologic een Achtergronddocument Archeologie MER Noord-West 380 kV opgesteld. Hierin zijn onder meer het initiatief en de verschillende alternatieven nader beschreven en zijn de alternatieven met elkaar vergeleken op milieueffecten wat betreft archeologie. Daarnaast is door The Missing Link een Archeologieplan Noord-West 380 kV opgesteld. Dit archeologieplan geeft informatie voor het inpassingsplan en het aanvragen van eventuele vergunningen. In opdracht van ARCADIS heeft RAAP Archeologisch Adviesbureau in oktober 2012 in het kader van de archeologische monumentenzorg een archeologisch bureauonderzoek uitgevoerd conform het PvE. Dit bureauonderzoek betreft een detaillering van deze onderzoeken op mastniveau.

Het onderzoek dient te worden uitgevoerd omdat realisatie van de plannen kan leiden tot aantasting of vernietiging van (mogelijk) aanwezige behoudenswaardige archeologische resten. Het doel van het bureauonderzoek is het verwerven van informatie, aan de hand van bestaande bronnen, over bekende of verwachte archeologische waarden in, of in de nabije omgeving van, het onderzoeksgebied, om daarmee vast te stellen of er behoudenswaardige archeologische resten aanwezig zijn die (mogelijk) bedreigd worden door de geplande inrichting. Verder dient het bureauonderzoek inzicht te geven in de aard van mogelijk aanwezige behoudenswaardige archeologische resten én de fysieke kenmerken om deze effectief op te sporen, of verder te waarderen. Het archeologisch bureauonderzoek is gebaseerd op VKA 2.8. Voor het kaartmateriaal is dan ook gebruik gemaakt van VKA 2.8. De cultuurtechnische en milieuhygiënische boringen worden tevens door ARCADIS beoordeeld.

Het oorspronkelijke bureauonderzoek is in 2012 opgesteld op basis van het voorkeursalternatief 2.0. In 2015 is het voorkeursalternatief 2.8 van kracht geworden. Het verschil tussen VKA 2.0 en VKA 2.8 betrof voor voorliggende mast meer dan 100 meter. Daarom is in april 2015 het bureauonderzoek geactualiseerd en opnieuw uitgevoerd. Voorliggend bureauonderzoek betreft dus het voorkeursalternatief 2.8.

6.1.3 Geomorfologie en bodem

Geomorfologie volgens geomorfologische kaart:

Geomorfologiecode: 2M35

Geomorfologieomschrijving: Vlake van getij-afzettingen

Bodem volgens bodemkaart:

Bodemcode: Mn15A-VI

Bodemomschrijving: Kalkrijke poldervaaggronden; lichte zavel, profielverloop 5

6.1.4 Archeologie

Bekende archeologische resten (ARCHIS)

Volgens ARCHIS bevinden zich in het onderzoeksgebied geen bekende archeologische resten.

Bekende archeologische gegevens uit andere bronnen

De kadastrale minuut uit circa 1832 bevat geen concrete aanwijzingen voor de aanwezigheid van archeologische resten in het onderzoeksgebied.

Voorgaand archeologisch onderzoek (ARCHIS)

In het onderzoeksgebied is niet eerder archeologisch onderzoek uitgevoerd.

In het plangebied is niet eerder archeologisch onderzoek uitgevoerd.

6.1.5 Archeologische verwachting volgens bekende bronnen

Op de archeologische verwachtingskaart en beleidsadvieskaart gemeente Eemsmond geldt voor het plangebied de verwachting: laag. Daarmee geldt geen onderzoeksplicht.

6.1.6 Gespecificeerde archeologische verwachting

Op basis van het voorkomen van vlakte van getij-afzettingen geldt in het plangebied een lage archeologische verwachting voor resten uit alle archeologische perioden

6.1.7 Onderzoeksvorstel vervolgonderzoek

Op basis van het bureauonderzoek wordt geen aanvullend onderzoek geadviseerd.

6.2 Veldonderzoek

6.2.1 Werkwijze

Op deze mastlocatie zijn cultuurtechnische en milieuhygiënische boringen uitgevoerd waarbij het profiel bodemkundig is beschreven. Deze bodemprofielen zijn geïnterpreteerd door een archeoloog om te bepalen of aanvullend karterend onderzoek noodzakelijk is.

6.2.2 Resultaten

Uit het booronderzoek zijn geen aanvullende aanwijzingen gekomen om de conclusie uit paragraaf 6.2.6. te wijzigen.

6.2.3 Consequenties van de voorgenomen ingrepen

Omdat de bodemverstorende werkzaamheden tot 3 meter –mv gaan plaats vinden, kunnen eventueel aanwezige archeologische waarden worden verstoord.

6.3 Conclusies en aanbevelingen

6.3.1 Conclusies

Op basis van het voorkomen van de vlakte van getij-afzetting geldt in het plangebied een lage archeologische verwachting voor resten uit alle archeologische perioden.

Op basis van het bureauonderzoek en veldonderzoek wordt geen aanvullend onderzoek geadviseerd.

6.3.2 Aanbevelingen

Op basis van bovenstaande conclusies wordt aanbevolen geen archeologisch veldonderzoek uit te voeren en het plangebied vrij te geven voor ontwikkeling. Dit advies dient door het bevoegd gezag te worden bekrachtigd.

Literatuur en bronnen

Beek, J.L. van & P.C. Vos (Deltares), 2008. Regio Noord-Groningen, gemeenten De Marne, Winsum, Bedum, Ten Boer, Loppersum, Eemsmond, Appingedam en Delfzijl: archeologische verwachtingskaart en beleidsadvieskaart. RAAP-rapport 1732

Eijk, van, C. & J.A. de Jong, 2010 (concept): Achtergrondrapport archeologie MER Noord-West 380 kV, ArcheoLogicrapport 118, Woerden.

Hornikx, S. en C. van Eijk 2011: Onderzoeksstrategie en eisen voor het archeologisch inventariserend booronderzoek binnen het VKA, Noord-West 380 kV, TML-Notitie 378, Woerden.

Jong, J. de, Archeologieplan Noord-West 380 kV. 2012 (concept) kaartmateriaal. The Missing Link rapport TML 212. Project 1402. Woerden.

www.archis.nl

www.dinoloket.nl

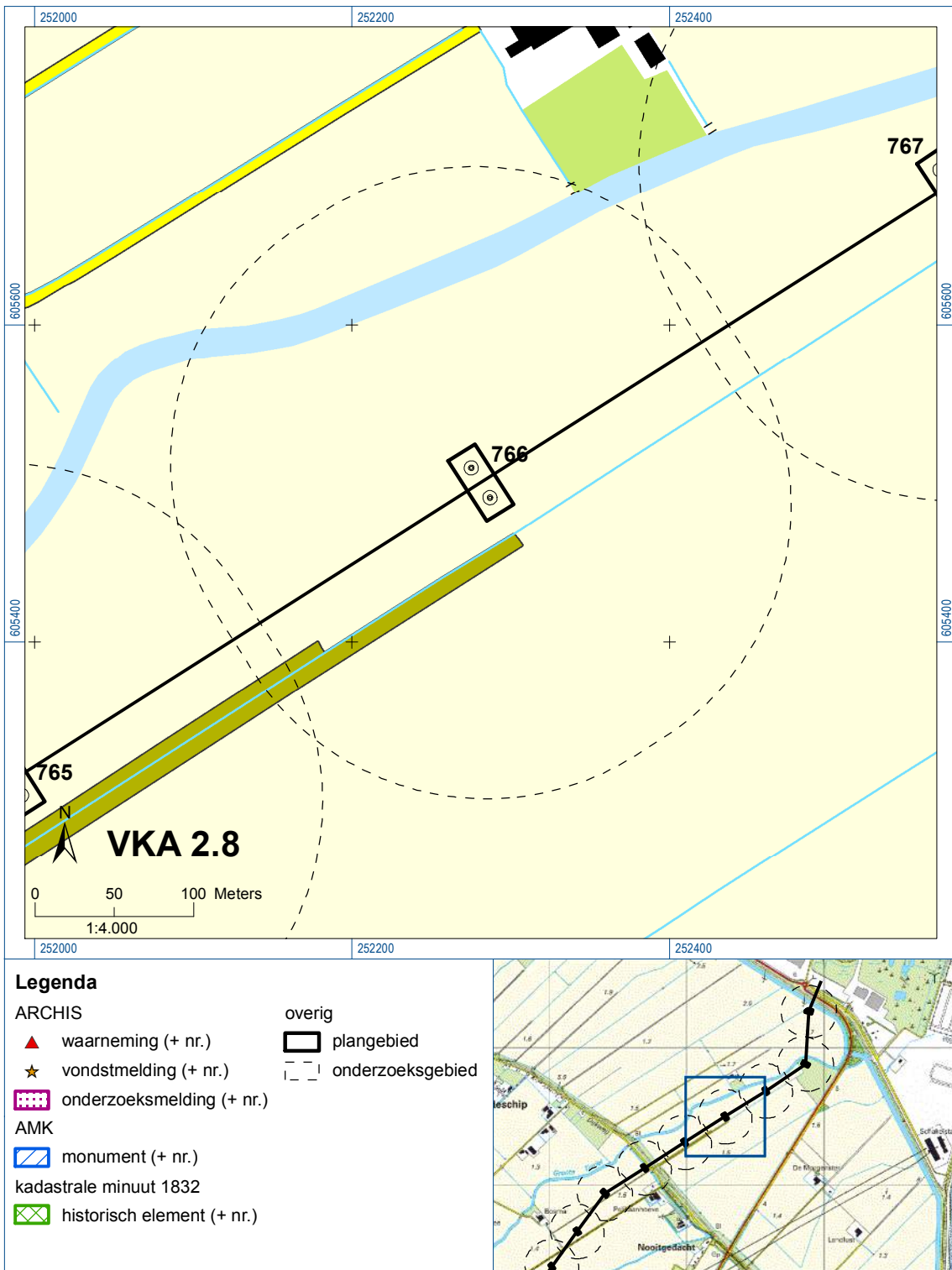
www.watwaswaar.nl

6.4 Bijlagen H6

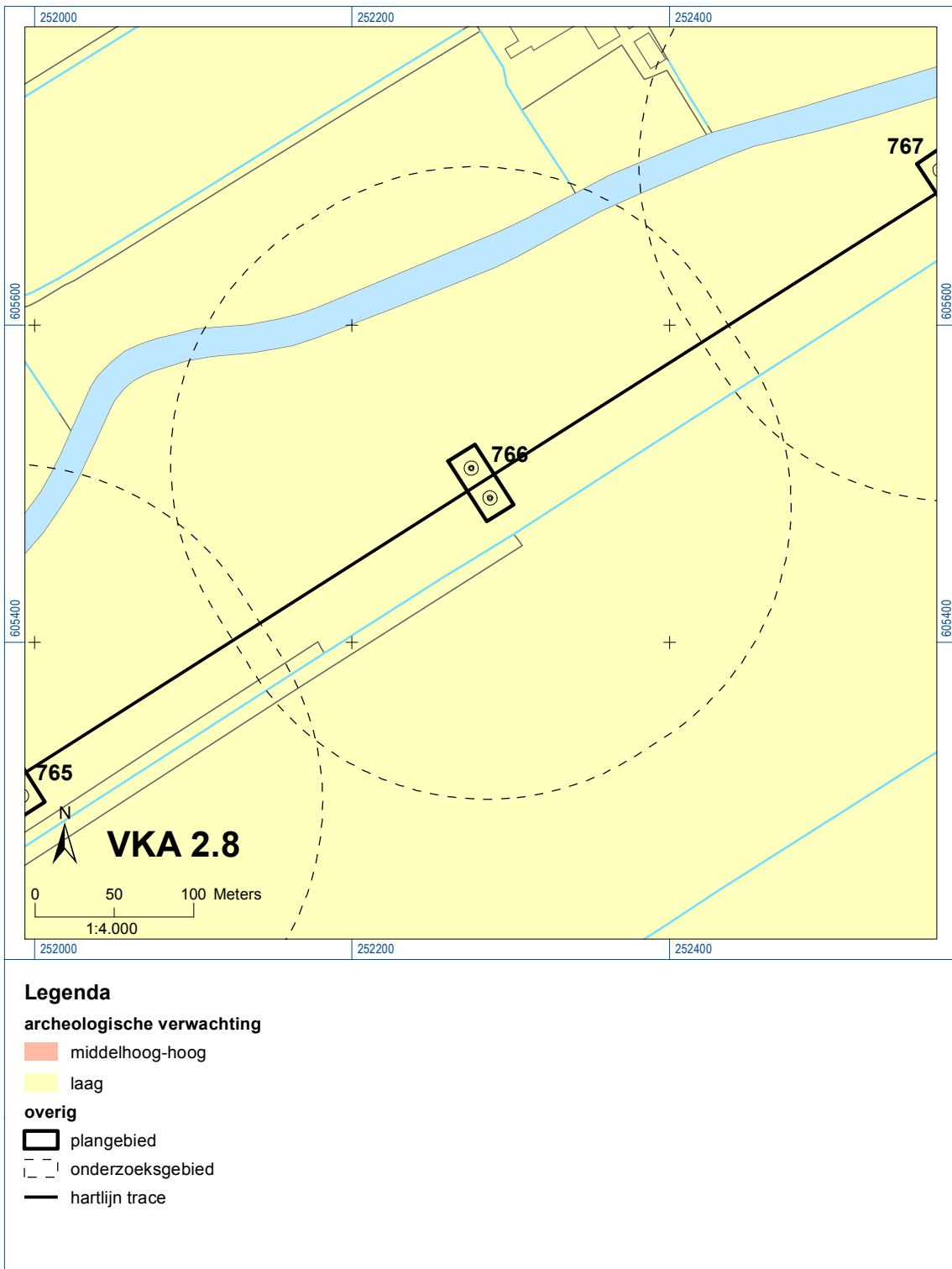
Bijlage 6-1: Ligging onderzoeksgebied op topografische ondergrond met archeologische gegevens.

Bijlage 6-2: Ligging onderzoeksgebied op de archeologische verwachtingskaart en beleidsadvieskaart gemeente Eemsmond.

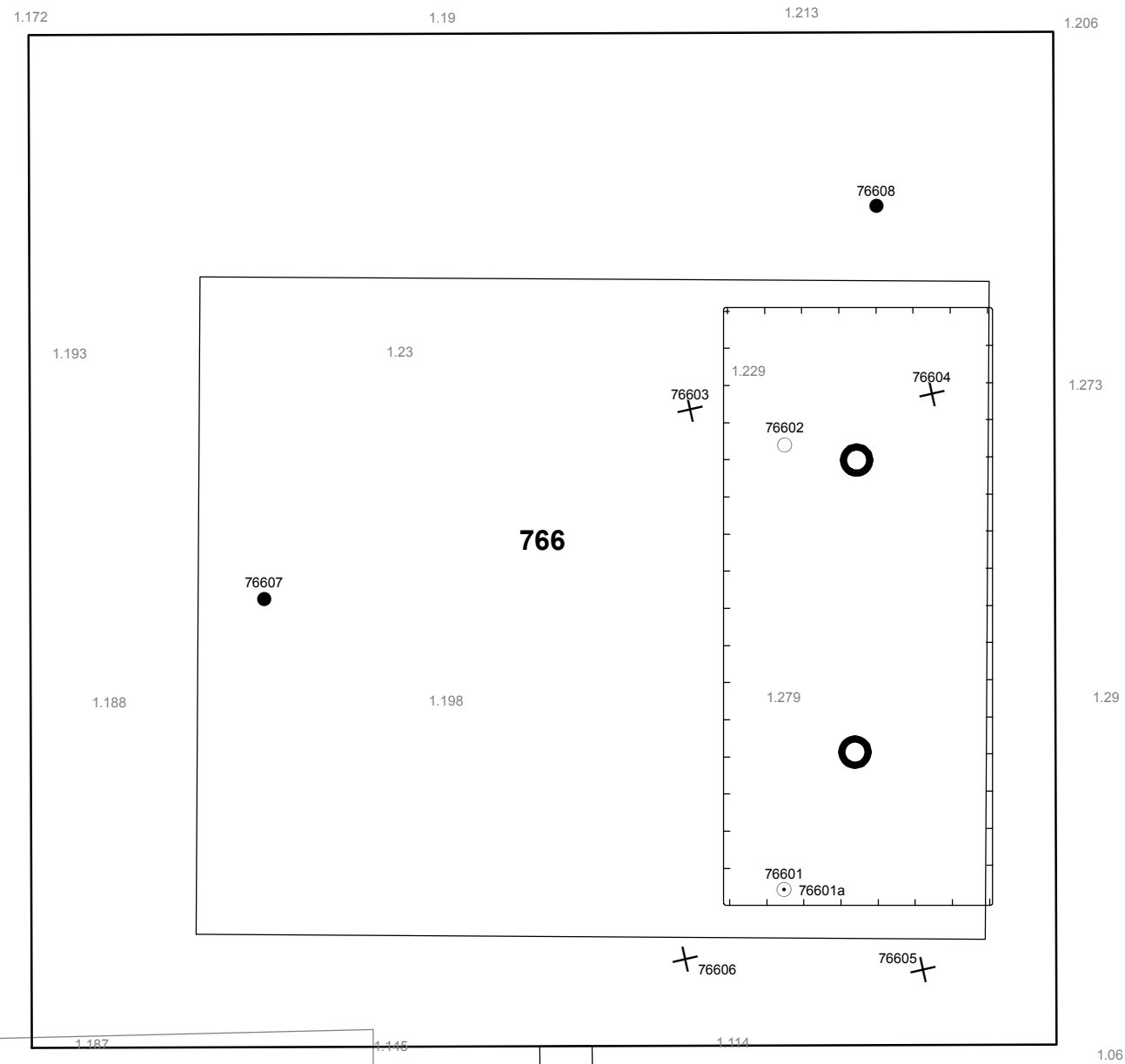
Bijlage 6.3: Ligging boorpunten veldonderzoek.




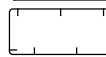





Bijlage 6-1: Ligging onderzoeksgebied op topografische ondergrond met archeologische gegevens.

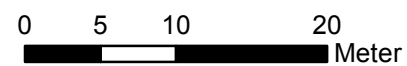


Bijlage 6-2: Ligging onderzoeksgebied op de archeologische verwachtingskaart.



Verklaring

-  Werkterrein +bouwweg
-  Bouwput
-  Masten
-  Locatie boring tot 0,50 m-mv
-  Locatie boring tot 1,20 m-mv
-  Locatie boring tot 4,00 m-mv
-  Locatie boring + peilbuis



765

Locatie VKA versie 2.8
Bouwweg VKA versie 2.8.2

TITEL		ARCHEOLOGIE KAART MAST :		766	
		Noord - West 380 kV			
STATUS	GETEKEND DOOR	AFD.	PAR.	OPDRACHTGEVER	
	D. Dobri			TenneT	
	GECONTROLEERD DOOR	AFD.	PAR.	OMSCHRIJVING WIJZIGING	GETEKEND BIJ
	E. Aldershof				ARCADIS
	VOOR AKKOORD	AFD.	PAR.	SCHAAL	DATUM 1e UITGAVE
	J. Assink			1:500	08.06.2015
WAKGEBIED	TEK. SOORT	PROJECT NR.	FORMAT	NUMMER	WIJZ. NR.
			A3	Mast nr. 766	1

7 Explosievenonderzoek

7.1 Inleiding

Op 27 september 2012 is door Leemans Speciaalwerken in opdracht van ARCADIS het rapport van vooronderzoek aan TenneT TSO B.V. Het betreft het vooronderzoek naar conventionele explosieven uit de tweede wereldoorlog in de gemeenten Bedum, Delfzijl, Eemsmond, Groningen, Loppersum, Winsum en Zuidhorn (kenmerk *Vooronderzoek S2012.002 – deel 1*).

7.2 Uitvoering

Voor een beschrijving van de uitvoering verwijzen wij naar bovengenoemd rapport.

7.3 Resultaten

Uit het vooronderzoek blijkt, dat de onderzoekslocatie niet verdacht is voor explosieven. Zie het achtergronddocument voor nadere informatie.

Bijlagen

Geen

ALGEMEEN VOORBLAD

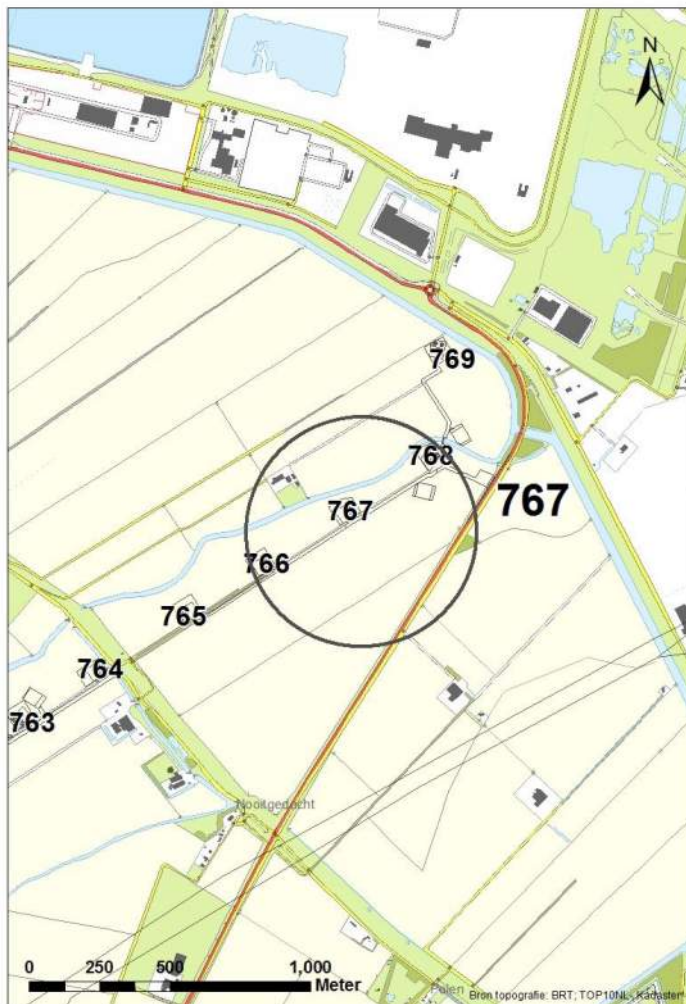
Project: Noord – West 380 kV
Deelgebied: 1
Mastenboek: locatie VKA 2.8/ bouwweg nog niet onderzocht
Mastnummer: 767
x-coördinaat (rd-stelsel) [m]: 252557
y-coördinaat (rd-stelsel) [m]: 605678

Gemeente: Eemsmond

Datum: 19 oktober 2015

Versie: 1.0

Organisatie: ARCADIS



Regionale ligging mast 767

Verantwoording

Project: Noord – West 380 kV
Deelgebied: 1
Mastnummer: 767

Projectnummer: B.02032.000377.001

Referentienummer: T206878

Revisie: 1.0

Datum: 19 oktober 2015

Opdrachtgever : TenneT

Uitvoerder: ARCADIS

Auteur(s):

Onderzoek:

Edwin Aldershof	Algemeen
Muriël Houdé	Geohydrologie
Maurice Meuwissen	Milieuhygiëne
Wouter Ytsma	Archeologie

Gecontroleerd door: J. Assink



Paraaf gecontroleerd:

Goedgekeurd door: L.N.J.M. van der Drift



Paraaf goedgekeurd:

Contact: TenneT380kVnw@ARCADIS.nl

INHOUDSOPGAVE

1	Algemeen	1-4
1.1	Inleiding	1-4
1.2	Normen.....	1-5
1.3	Afkortingen en begrippen	1-5
1.4	Bijlagen H1	1-9
2	Cultuurtechnisch onderzoek.....	2-10
3	Geohydrologisch onderzoek	3-11
3.1	Inleiding	3-12
3.2	Veld- en laboratoriumwerkzaamheden.....	3-12
3.3	Algemene beschrijving tracé	3-12
3.4	Bemaling.....	3-15
3.5	Effecten grondwater	3-20
3.6	Uitvoeringstechnische aspecten.....	3-20
3.7	Samenvatting.....	3-20
3.8	Bijlagen H3	3-20
4	Grondmechanisch onderzoek	4-21
4.1.	Inleiding	4-22
4.2.	Uitzetten en waterpassen.....	4-22
4.3.	Sonderen.....	4-22
4.4.	Onderzoeksresultaten	4-23
5	Milieuhygiënisch onderzoek (verkennend bodemonderzoek).....	5-24
5.1	Inleiding	5-25
5.2	Vooronderzoek	5-25
5.3	Veld- en laboratoriumonderzoek	5-27
5.4	Resultaten veldonderzoek.....	5-28
5.5	Resultaten laboratoriumonderzoek	5-29
5.6	Evaluatie	5-29
5.7	Bijlagen H5	5-30
6	Archeologisch onderzoek.....	6-31
6.1	Inleiding	6-32
6.1	Bureauonderzoek	6-32
6.2	Veldonderzoek.....	6-33
6.3	Conclusies en aanbevelingen	6-34
6.4	Bijlagen H6	6-34
7	Explosievenonderzoek	7-35
7.1	Inleiding	7-35
7.2	Uitvoering	7-35
7.3	Resultaten	7-35

1 Algemeen

1.1 Inleiding

TenneT TSO B.V. is voornemens een nieuwe 380kV hoogspanningsverbinding aan te leggen tussen Ens en de Eemshaven. Dit traject is opgedeeld in drie deelgebieden. De te onderzoeken deelgebieden lopen respectievelijk vanaf:

1. de Eemshaven (HS-station Oudeschip) naar Groningen (HS station Vierverlaten);
2. Groningen naar Heerenveen (HS-station Oudehaske);
3. Heerenveen naar Ens (HS-station Ens).

Deelgebied 1 (ARCADIS) omvat 124 masten over een lengte van ca. 40 kilometer.

Deelgebied 2 (ARCADIS) omvat 213 masten over een lengte van ca. 70 kilometer.

Deelgebied 3 (TAUW) omvat 135 masten over een lengte van ca. 44 kilometer.

Dit rapport heeft betrekking op mastlocatie nummer 767 in deelgebied 1 in de gemeente Eemsmond. De duur van de periode waarin de werkzaamheden op enig perceel plaatsvinden zal minimaal twee groeiseizoenen bestrijken.

De uit te voeren werkzaamheden ter plaatse van deze mastlocatie zijn:

- De bouw van een steunmast;
- Aanleggen van een fundatie in een bouwkuip met afmeting van 20 m bij 40 m. De benodigde ontgravingsdiepte bedraagt 3 m –mv;
- Inrichten van een tijdelijk werkterrein met een oppervlakte van maximaal 6.000 m² met binnen het werkterrein het bouwterrein met een oppervlakte van circa 3.000 m²;
- De realisatie van een tijdelijke bouwweg naar het werkterrein. Deze bouwweg heeft een lengte van circa 379 meter en is 12 meter breed (bestaande uit rijbaan van 6 meter en gronddepot).

Ten behoeve van de voorgenomen werkzaamheden zijn de volgende veldonderzoeken verricht:

- Cultuurtechnisch onderzoek;
- Geohydrologisch onderzoek;
- Grondmechanisch onderzoek;
- Milieuhygiënisch onderzoek;
- Archeologisch onderzoek;
- Explosievenonderzoek.

Deze onderzoeken zijn nodig in het kader van de nadere technische uitwerking van het basisontwerp, vergunning aanvraag en grondzaken.

Toelichting op voorkeursalternatieven (VKA)

Vanaf het verstrekken van de opdracht tot aan het opstellen van dit rapport zijn voor het tracé meerdere voorkeursalternatieven uitgewerkt door de opdrachtgever. Deze voorkeursalternatieven zijn door de opdrachtgever genummerd. Gestart is met VKA 2.0, de laatste door de opdrachtgever aan Arcadis geleverde voorkeursalternatief is VKA 2.8. Een wijziging van het voorkeursalternatief betekent in algemene bewoording een plaatselijke verschuiving van een of meerdere mastvoeten.

Alle in dit rapport uitgevoerde onderzoeken en onderzoeksresultaten zijn uitgevoerd en representatief voor het, door de opdrachtgever, laatst aangeleverde VKA 2.8.

1.1.1 Locatiegegevens

In tabel 1.1 zijn de locatiegegevens ter plaatse van de mastfundering en het werkterrein samengevat.

Tabel 1.1: Overzicht locatiegegevens

Adres locatie	Dijkweg, Oudeschip
Gemeente	Eemmond
Kadastrale gegevens locatie	Kadastrale gemeente Uithuizermeeden, sectie M, nummer 74
Eigenaar locatie	Dhr. H.U. Coolman
Coördinaten	X 252557; Y 605678
Afmeting fundering locatie 767	20 m x 40 m
Huidig gebruik	Akkerbouw
Landschap	Zeekleigebied
Maaiveldniveau	Gemiddeld 1,36 m NAP

1.2 Normen

In deze paragraaf zijn de normen inclusief jaartal opgenomen waar in deze rapportage naar wordt verwezen.

- Onderzoeksprotocol TenneT, NW380/VGN/ALG/10, d.d. 18 januari 2012 (versie 1.0);
- Projectspecificatie veldonderzoeken Noord-West 380kV, NW380/VGN/ALG/9, d.d. 16 december 2011;
- CSK-25-N Cultuurtechniek versie 6, van 3 september 2007;
- NEN 5725 strategie voor het uitvoeren van vooronderzoek bij verkennend en nader onderzoek, januari 2009;
- NEN 5720 Bodem – Waterbodem: strategie voor het uitvoeren van verkennend onderzoek. Onderzoek naar de milieuhygiënische kwaliteit van waterbodem en baggerspecie, november 2009;
- NEN 5717: Bodem - Waterbodem - Strategie voor het uitvoeren van vooronderzoek bij verkennend en nader onderzoek, november 2009;
- NEN 5740, Bodem – Landbodem - Strategie voor het uitvoeren van verkennend Bodemonderzoek – Onderzoek naar de milieuhygiënische kwaliteit van de bodem, januari 2009;
- NEN 5707 Bodeminspectie: monsterneming en analyse van asbest in bodem, mei 2003;
- Veldwerkzaamheden milieuonderzoek conform BRL SIKB 2000 en VKB-protocol 2001, 2002 en 2003;
- Laboratoriumanalyses milieuonderzoek voor grond- , grondwater- en waterbodemonderzoek conform AS SIKB 3000;
- 5140 NEN 5140:1996 Geotechniek: bepaling van de conusweerstand en de plaatselijke wrijvingsweerstand van grond. Elektrische sondeermethode;
- Kwaliteitsnorm Nederlandse Archeologie 3.2 (KNA 3.2);
- BRL-OCE / CS-OCE;
- RAAP(archeologie) beschikt over een opgravingsvergunning, verleend door de Minister van Onderwijs, Cultuur en Wetenschap.

1.3 Afkortingen en begrippen

In deze paragraaf zijn de afkortingen en begrippen die van toepassing zijn opgenomen:

Afkortingen:

AG	Actuele Grondwaterstand
AMK	Archeologisch MonumentenKaart
ARCHIS	Archeologisch Informatie Systeem
FAMKE	Friese Archeologische Monumenten Kaart Extra
GFT	Gesloten front boortechniek
GWS	Grondwaterstand
GHG	Gemiddeld Hoogste Grondwaterstand
GLG	Gemiddeld Laagste Grondwaterstand
HDD	Horizontal Directional Drilling (horizontaal gestuurde boring)
IKAW	Indicatieve Kaart van Archeologische Waarden

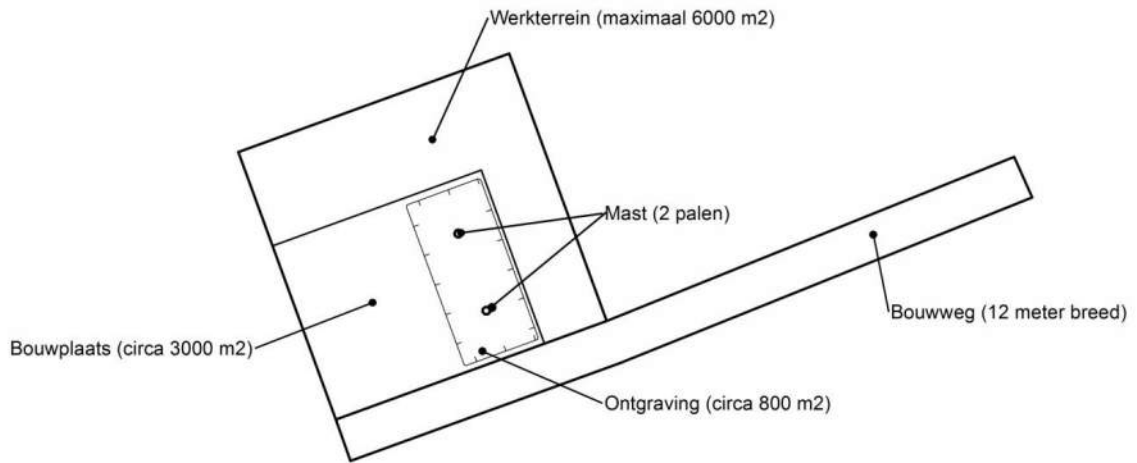
KLIC	Kabels en Leidingen Informatie Centrum
M -mv	Meters minus maaiveldniveau
NAK	Nederlandse Algemene Keuringsdienst voor zaaizaad en pootgoed van landbouwgewassen
NAP	Normaal Amsterdams Peil
NVWa	Nederlands Voedsel- en Warenautoriteit
OFT	Open front boortechniek
PBT	Pneumatische boortechniek
RCE	Rijksdienst voor het Cultureel Erfgoed
SIKB	Stichting Infrastructuur Kwaliteitsborging Bodembeheer

Begrippen:

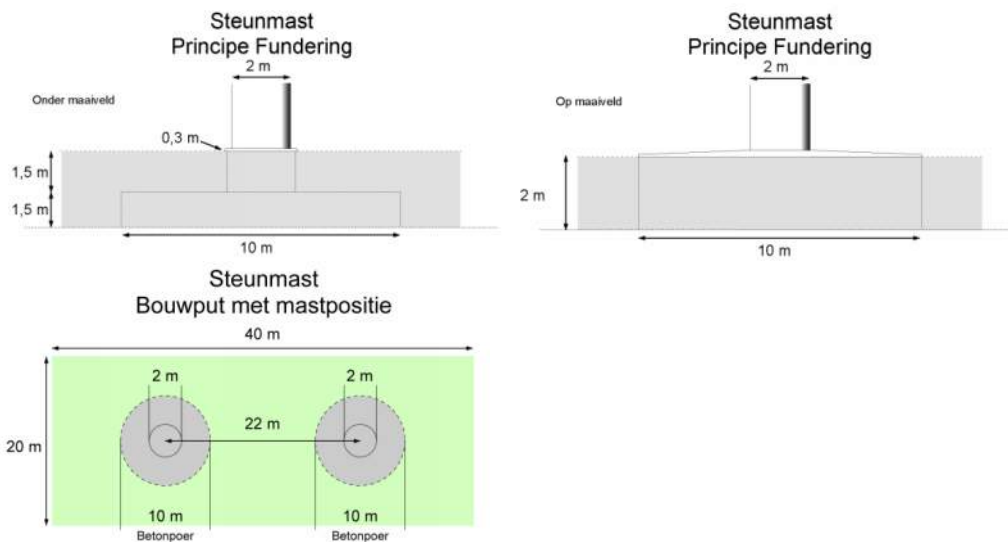
5 cm verlagingsprofiel	Het gebied waarbinnen een grondwaterstandsverlaging van 5cm of meer optreedt.
A-laag/Teelaardelaag	De bovenste laag van de bodem die geschikt is voor de teelt van gewassen en die regelmatig wordt bewerkt. De laag is humeus.
B-laag	Laag van de bodem onder de A-laag/Teelaardelaag waar, door inspoeling, bestanddelen zijn toegevoegd zoals humus, lutum of minerale delen. Deze bodemlaag is in kleigronden veelal in grote mate gerijpt.
Backfill	Verzamelnaam voor het materiaal, met gunstige thermische eigenschappen, dat van elders wordt aangevoerd en wordt toegepast in kabelsleuven (zand en/of eventueel voor dit doel samengesteld materiaal).
Bi-pole mast	Twee smalle pylonen, ieder gefundeerd op een betonnen plaat, waaraan de geleiders worden opgehangen. Onder deze definitie vallen hoek-, trek- en steunmasten.
Bouwput	Gedeelte binnen het werkterrein waar diepere ontgravingen plaatsvinden.
Bouwterrein	Gedeelte binnen het werkterrein waar wordt gebouwd en al dan niet ontgravingen plaatsvinden.
Bouwweg	Een tijdelijke rijbaan voor het transport van materieel/materiaal van en naar het werkterrein.
Cultivateren	Een grondbewerking waarbij de bovengrond wordt losgewerkt.
C-laag	Laag van de bodem onder de B-laag, waarin nog geen of beperkte bodemvorming heeft plaatsgevonden. Deze laag is in kleigronden veelal ongerijpt.
Diepwell	Een diepwellbemaling bestaat uit 1 of meerdere filters met veelal een grindomstorting. In de filter wordt een onderwaterpomp geïnstalleerd. Deze bemalingswijze wordt vooral toegepast in grofzandige pakketten en/of bij grote waterstandsverlagingen.
Drooglegging	Het hoogteverschil tussen de waterspiegel in de sloten/watergangen en het grondoppervlak.
Frezen	Een grondbewerking waarbij de zode en/of bovengrond wordt stukgemaakt en de grond wordt fijn gemaakt.
Geleiders	Hoogspanningsdraden.
Grondoverschot	Grond uit de C-laag die overblijft na zorgvuldige aanvulling en verdichting van wat ontgraven is geweest.
Grondtekort	Grondtekort kan ontstaan door afvoer van ongeschikte grond en/of oxidatie van organische stof/veen, zettingen en klink onder het werkterrein c.q. de bouwweg.
Hoeveelheden	De theoretische hoeveelheden grond worden in vaste kuubs (m ³) aangegeven.

Horizontale bronnering	Bij horizontale bronnering wordt grondwater onttrokken via een of enkele drains. Deze drain ligt horizontaal onder de bouwputbodan en is aangesloten op een vacuünpomp. De maximale aanlegdiepte bedraagt circa 5 meter. Daarnaast zal in een heterogene of slecht doorlatende bodan, een goede omstorting moeten worden toegepast voor een optimale ontwatering van de watervoerende lagen.
Juklocatie (tijdelijk)	Een tijdelijke locatie waar een stelling wordt gebouwd om te voorkomen dat de geleiders bij het aanbrengen de grond kunnen raken.
k-waarde	Aanduiding voor de waterdoorlatendheid in m1 per dag.
kD-waarde	Aanduiding voor het doorlaatvermogen in m ² per dag.
Lier- haspellocatie	De locatie van een mechanisch werktuig of haspel waarmee geleiders uit de haspel langs de mast worden getrokken.
Onderzoeksgebied (arch.)	Plangebied plus 175m voor beter begrip archeologische waarden.
Ongeschikte grond	Grond die door de directie ongeschikt wordt bevonden voor aanvulling/verwerking ter plaatse.
Onrendabele strook	Zie definitie Overhoek.
Ontwateringsdiepte	De hoogste grondwaterstand tussen de ontwateringsmiddelen.
Open bemaling	Bij open bemaling wordt het in de bouwkuip stromende water met een dompelpomp en/of vacuünpomp uit de sleuf gepompt. Deze bemalingsvorm wordt in hoofdzaak toegepast in slecht doorlatende gronden. Daarnaast wordt deze toegepast als aanvulling op vacuümbemaling en/of deepwellbemaling (dien dient als spanningsbemaling).
Overhoek	Gedeelten van percelen die zodanig van vorm zijn of een zodanig geringe oppervlakte hebben dat deze ongeschikt zijn geworden voor een economische en/of praktische bewerking of benutting door de grondgebruiker.
Plangebied (arch.)	Mastlocatie.
Permanent grasland	Grasland dat minimaal 30 jaar aaneengesloten alleen in gebruik is geweest als grasland.
Portaal	Poort van 2 of meer hoge palen met dwarsligger die dient als ondersteuningspunt voor de geleiders.
RD stelsel	Coördinaten in het stelsel van de Rijksdriehoeksmeting.
Stijghoogte	Het potentieel peil van het wateroppervlak van grondwater, gemeten vanaf een bepaald niveau (bijvoorbeeld NAP).
Teelaarde afzetten	Het afgraven van de teelaarde en in depot zetten.
Teelaarde terugzetten	Het verwerken van de in depot gezette teelaarde op het terrein waarvan het afkomstig is.
Verticale bronnering	Bronnering uit verticale filters of bronnen. Bij verticale bronnering kan onderscheid worden gemaakt tussen vacuümbemaling en zwaartekrachtbemaling met haalbuizen. Bij vacuümbemaling wordt een aantal verticale onttrekkingfilters aangesloten op een vacuünpomp. Bij zwaartekrachtbemaling wordt in de filters een haalbuis gehangen die op een vacuünpomp wordt aangesloten. De diameters van de voor deze bemalingswijze toegepaste filters variëren van 0,03 tot 0,15m.
Waterbezwaar	Totaal te onttrekken hoeveelheid grondwater.
Werkstrook	Het afgebakende grondoppervlak waar werkzaamheden worden verricht voor de aanleg van ondergrondse kabelverbindingen.
Werkterrein	Terrein dat gebruikt wordt voor onder andere de opstelplaats voor kranen, de opslag van materieel en materiaal, opslag van grond, kleedruimten etc. Binnen het werkterrein bevindt zich de locatie van de te bouwen masten (bouwput) of portaal. Het werkterrein is vrij van beplanting en bebouwing.
Zaaien	Het met een zaaimachine of met de hand gelijkmatig verspreiden en in de grond brengen van het zaaizaad.

Figuur 1.1: overzicht van een Bi-pole mastlocatie



Figuur 1.2: principe fundering van een steunmast (masthoogte circa 55 meter).



Afmetingen van de bouwput zijn afhankelijk van de lokale situatie

Leeswijzer

Deze rapportage is als volgt opgebouwd:

- Hoofdstuk 2: Cultuurtechnisch onderzoek
- Hoofdstuk 3: Geohydrologisch onderzoek
- Hoofdstuk 4: Grondmechanisch onderzoek
- Hoofdstuk 5: Milieuhygiënisch onderzoek (verkennend bodemonderzoek)
- Hoofdstuk 6: Archeologisch onderzoek
- Hoofdstuk 7: Explosievenonderzoek

Bovenstaande onderzoeken zijn zo veel mogelijk gecombineerd uitgevoerd.

Voor de boorprofielen van de uitgevoerde boringen wordt verwezen naar de bijlage 1-1 en voor de sondeergrafieken van de uitgevoerde sonderingen wordt verwezen naar de bijlage 1-2.

1.4 *Bijlagen H1*

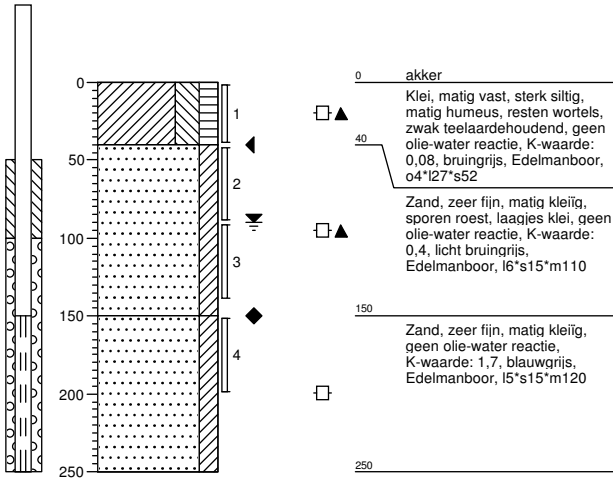
Bijlage 1-1: Boorprofielen

Bijlage 1-2: Situatiekaartje Fugro en bijbehorende sondeergrafieken

Bijlage 1-3: Kaart met ligging boorpunten

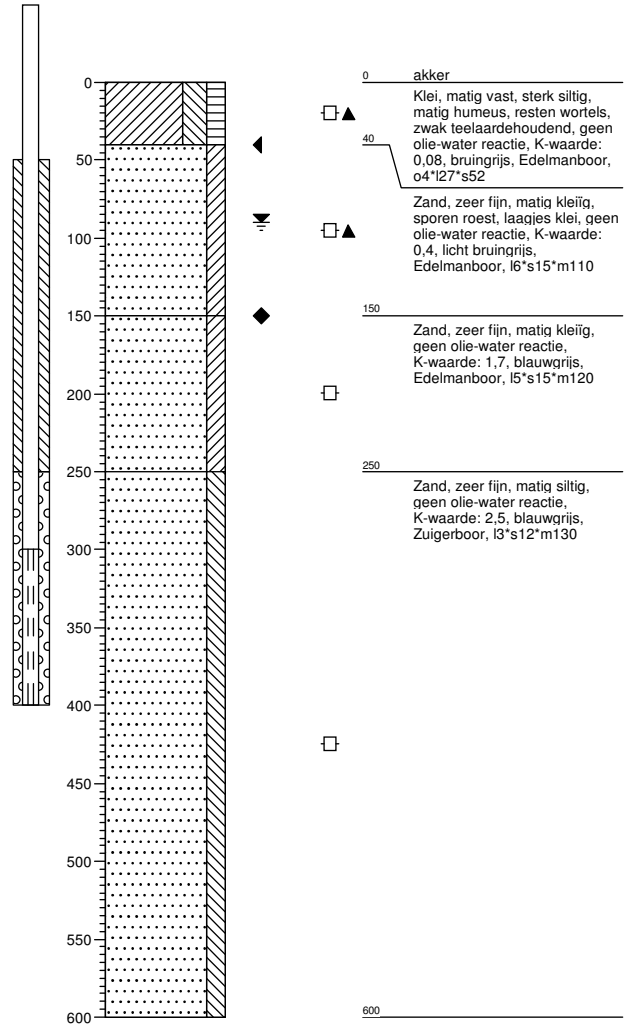
Boring: 76701

Boormeester : Marcel la Crois
 Datum: 31-03-2015
 X: 252583,601
 Y: 605667,133
 GWS: 90
 GHG: 40
 GLG: 150
 Hoogte tov NAP 1,293



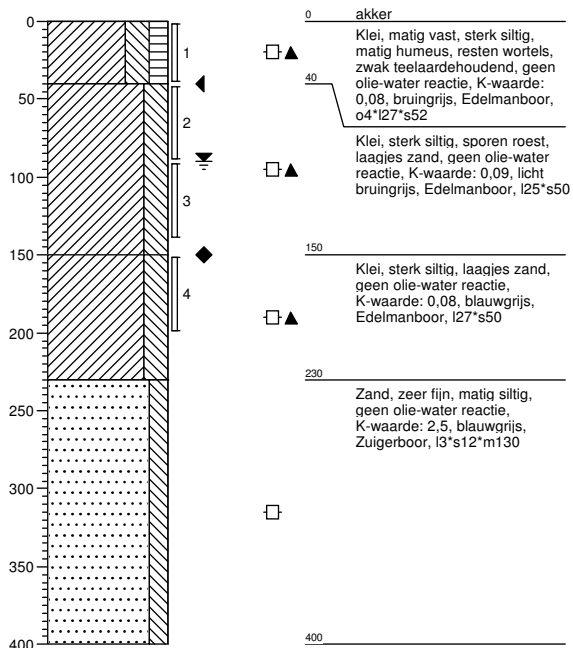
Boring: 76701a

Boormeester : Marcel la Crois
 Datum: 31-03-2015
 X: 252583,601
 Y: 605667,133
 GWS: 90
 GHG: 40
 GLG: 150
 Hoogte tov NAP 1,293



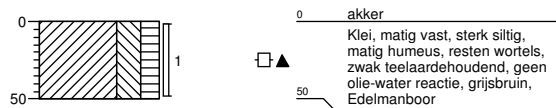
Boring: 76702

Boormeester : Marcel la Crois
 Datum: 31-03-2015
 X: 252569,954
 Y: 605691,572
 GWS: 90
 GHG: 40
 GLG: 150
 Hoogte tov NAP 1,409



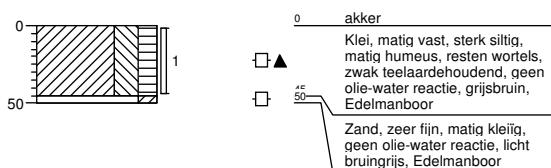
Boring: 76703

Boormeester : Marcel la Crois
 Datum: 31-03-2015
 X: 252558,488
 Y: 605695,429
 GWS:
 GHG:
 GLG:
 Hoogte tov NAP 1,436



Boring: 76704

Boormeester : Marcel la Crois
 Datum: 31-03-2015
 X: 252573,067
 Y: 605703,923
 GWS:
 GHG:
 GLG:
 Hoogte tov NAP 1,459



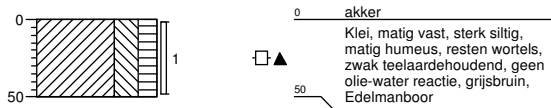
Boring: 76705

Boormeester : Marcel la Crois
 Datum: 31-03-2015
 X: 252596,98
 Y: 605667,905
 GWS:
 GHG:
 GLG:
 Hoogte tov NAP 1,292



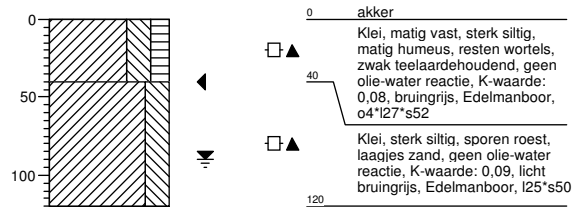
Boring: 76706

Boormeester : Marcel la Crois
 Datum: 31-03-2015
 X: 252580,635
 Y: 605658,531
 GWS: 90
 GHG: 40
 GLG: 120
 Hoogte tov NAP 1,303



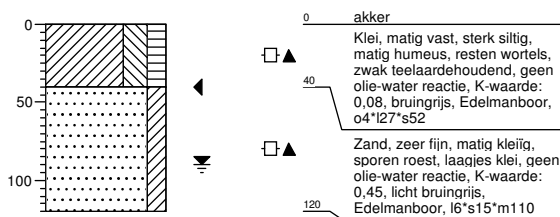
Boring: 76707

Boormeester : Marcel la Crois
 Datum: 31-03-2015
 X: 252524,178
 Y: 605686,337
 GWS: 90
 GHG: 40
 GLG: 120
 Hoogte tov NAP 1,435



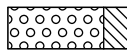
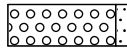
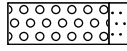
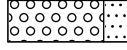

Boring: 76708

Boormeester : Marcel la Crois
 Datum: 31-03-2015
 X: 252560,001
 Y: 605643,768
 GWS: 90
 GHG: 40
 GLG: 120
 Hoogte tov NAP 1,303

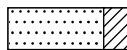
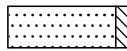
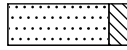




Legenda (conform NEN 5104)






grind

-  Grind, siltig
-  Grind, zwak zandig
-  Grind, matig zandig
-  Grind, sterk zandig
-  Grind, uiterst zandig

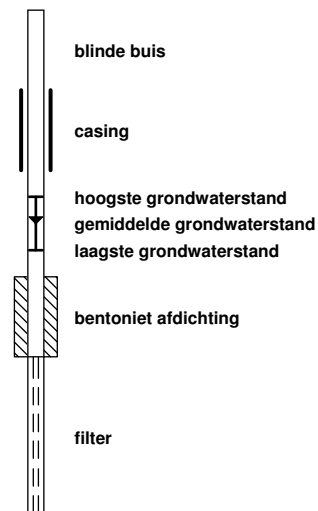
zand

-  Zand, kleiig
-  Zand, zwak siltig
-  Zand, matig siltig
-  Zand, sterk siltig
-  Zand, uiterst siltig

veen

-  Veen, mineraalarm
-  Veen, zwak kleiig
-  Veen, sterk kleiig
-  Veen, zwak zandig
-  Veen, sterk zandig



peilbuis









klei

-  Klei, zwak siltig
-  Klei, matig siltig
-  Klei, sterk siltig
-  Klei, uiterst siltig
-  Klei, zwak zandig
-  Klei, matig zandig
-  Klei, sterk zandig

leem

-  Leem, zwak zandig
-  Leem, sterk zandig






overige toevoegingen

-  zwak humeus
-  matig humeus
-  sterk humeus
-  zwak grindig
-  matig grindig
-  sterk grindig







geur

-  geen geur
-  zwakke geur
-  matige geur
-  sterke geur
-  uiterste geur




olie

-  geen olie-water reactie
-  zwakke olie-water reactie
-  matige olie-water reactie
-  sterke olie-water reactie
-  uiterste olie-water reactie

p.i.d.-waarde

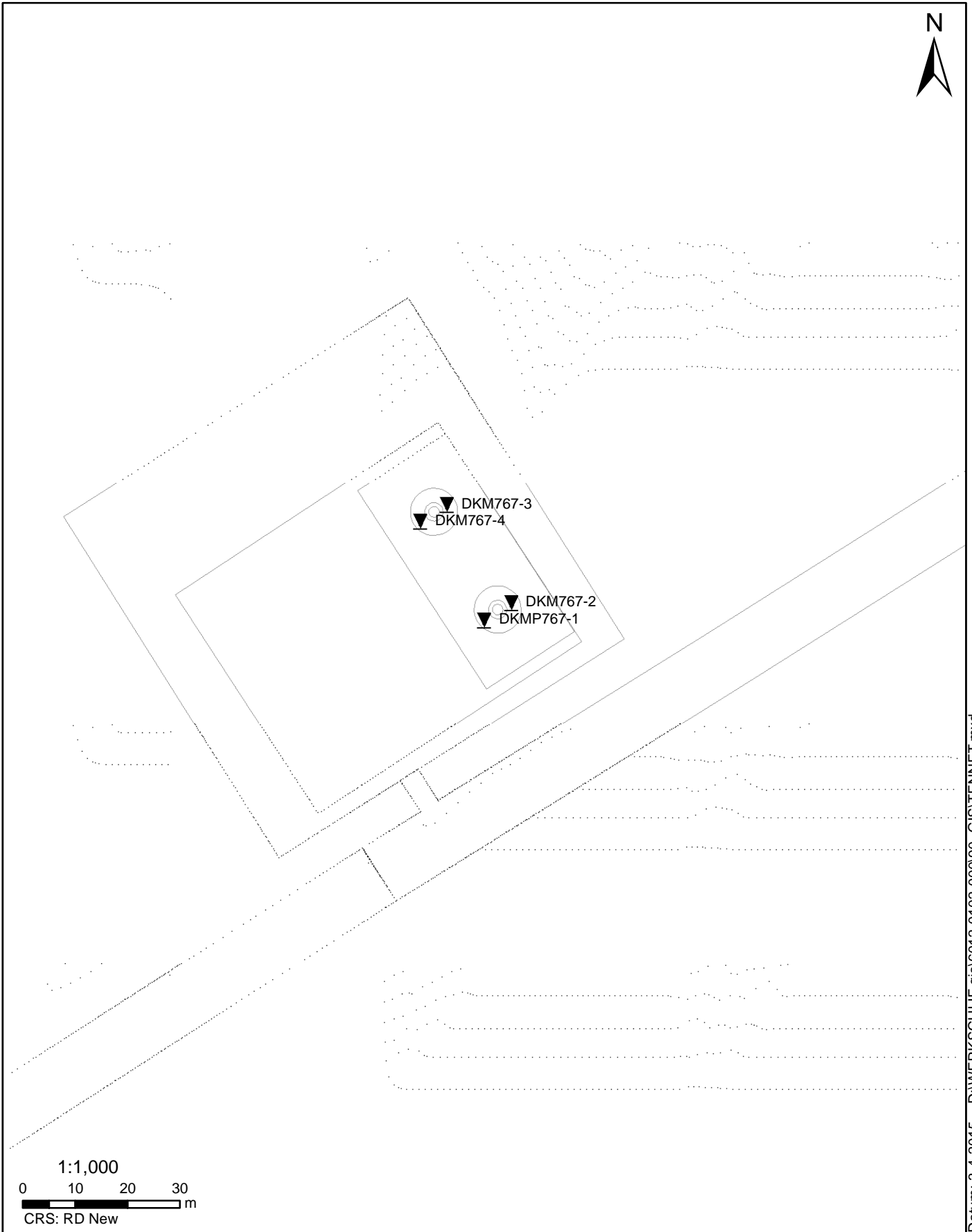
-  >0
-  >1
-  >10
-  >100
-  >1000
-  >10000

monsters

-  geroerd monster
-  ongeroerd monster
-  volumering

overig

-  bijzonder bestanddeel
-  Gemiddeld hoogste grondwaterstand
-  grondwaterstand
-  Gemiddeld laagste grondwaterstand
-  slib (NAP hoogte in boorprofiel is bovenkant slib)
-  water



Datum: 3-4-2015 D:\WERK\SCHIJF gis\6012-0102-000\90_GIS\TENNET.mxd

SITUATIE

NOORD - WEST 380

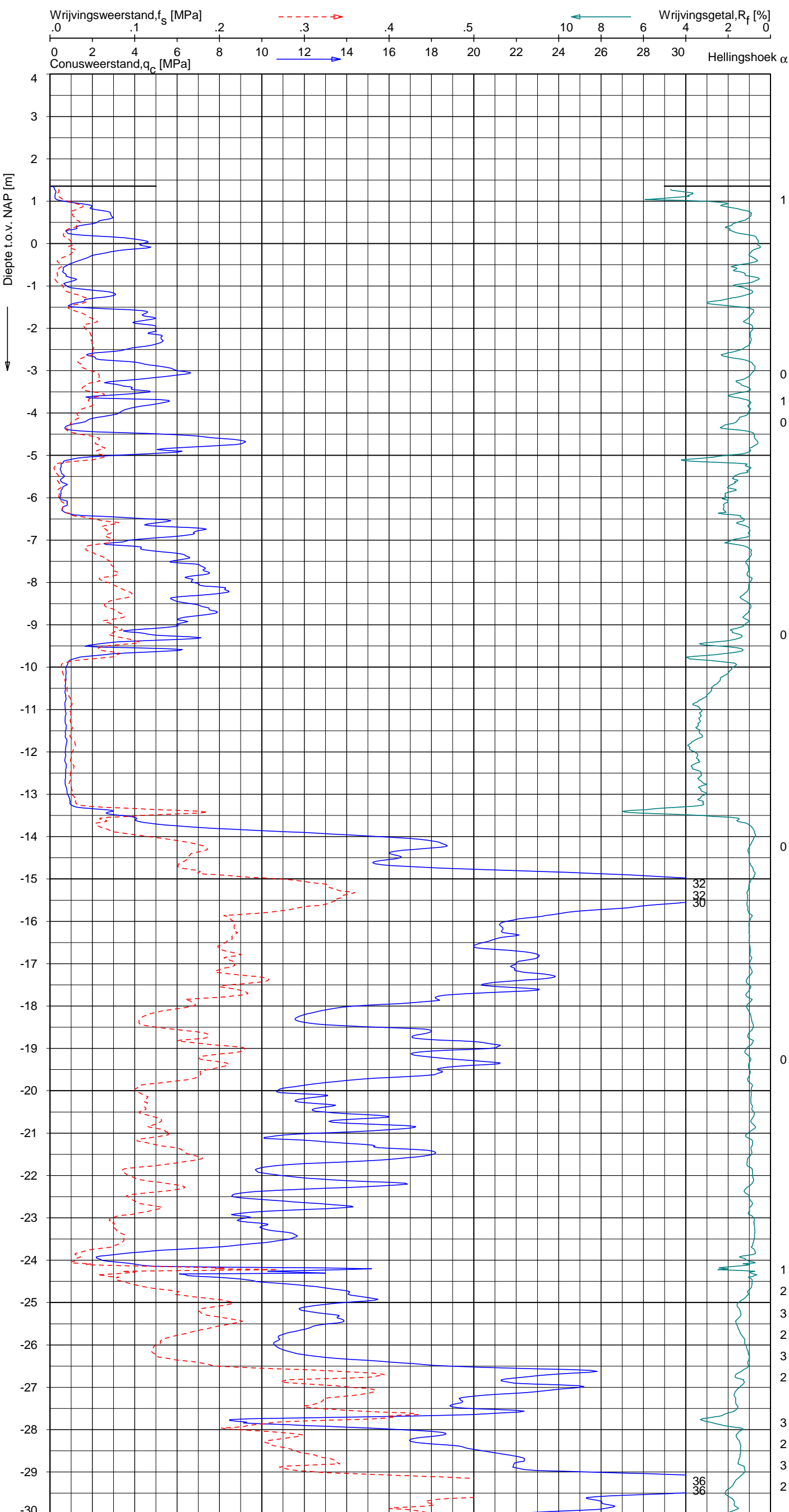
Opdr.nr.: 6012-0102-000

Bijlage : 767

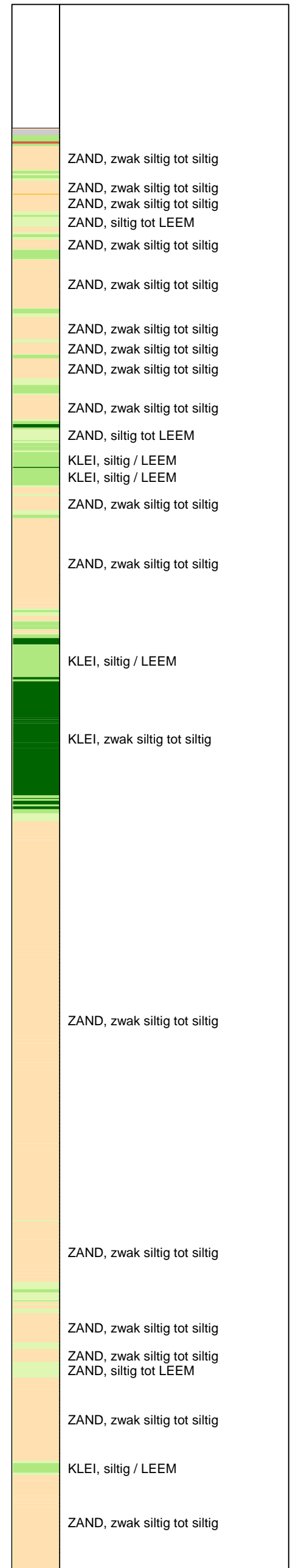
UNIPLOT 05.27.nl / QofClass-R3.cmd / 2015-04-16 11:53:38

6012-0102-000

DKMP767-1 - 1



Indicatieve bodembeschrijving
 Automatisch gegenereerd uit data van de sondering, geldig onder grondwaterpeil (Robertson 1990, NL corr.)



Opg. : AS/RSL d.d. 26-mrt-2015 Coord.: X=252580.9m Y=605670.6m Systeem: RD Sondering volgens norm NEN-EN-ISO 22476-1
 Get. : HOFSTEDE d.d. 16-apr-2015 MV = NAP +1.36m Conus: CP15-CF75PA1SN2 1701-2502 Toepassingsklasse 2. Test type TE2
 Conustype: A_c = 1510 mm²; A_s = 19895mm²



SONDERING MET PLAATSELIJKE KLEEFMETING

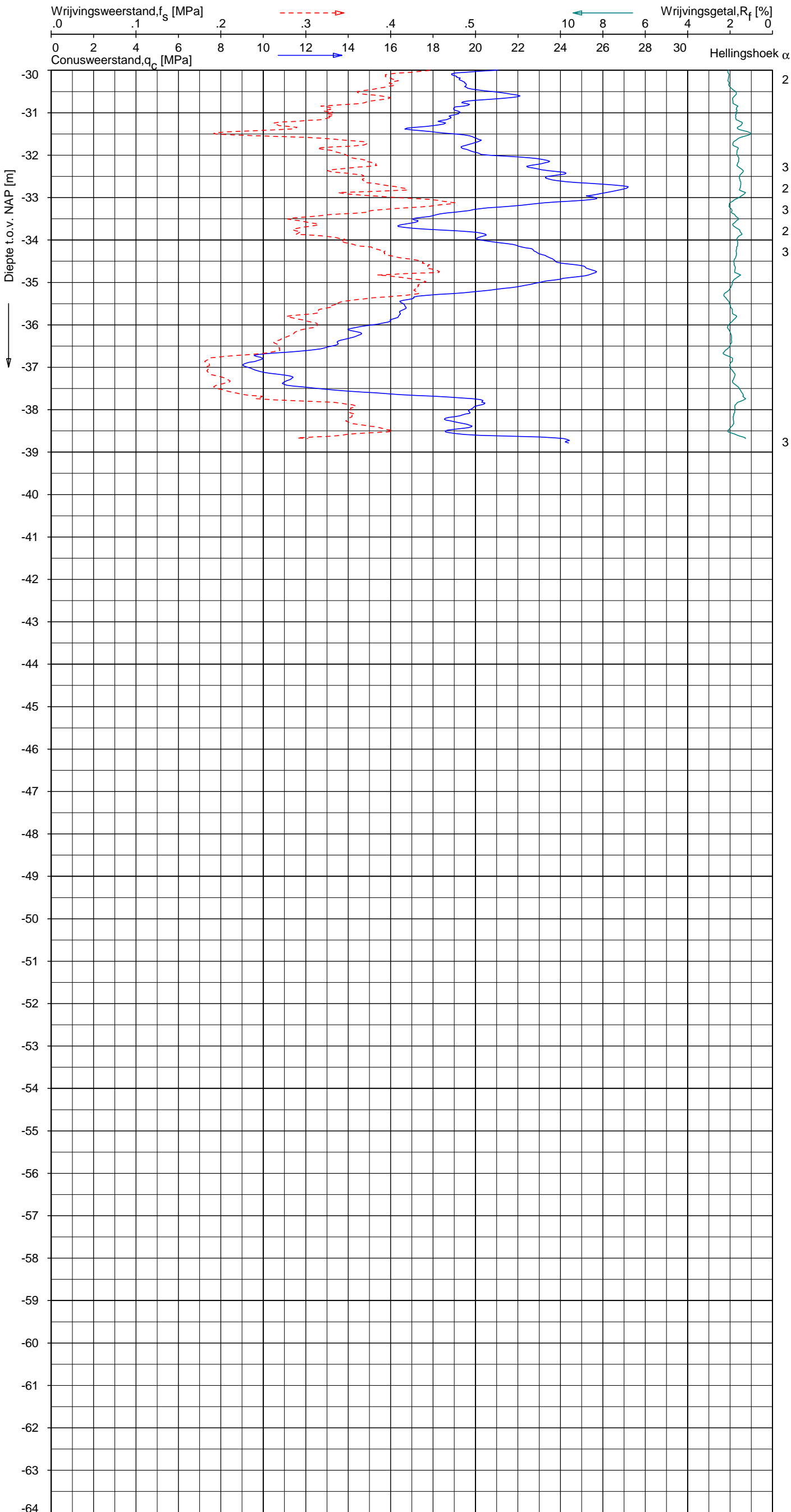
NOORD-WEST 380

Opdr. 6012-0102-000
 Sond. DKMP767-1

UNIPLOT 05.27.nl / QcFClass-R3.cmd / 2015-04-16 11:53:37

6012-0102-000

DKMP767-1 - 2



Indicatieve bodembeschrijving
 Automatisch gegenereerd uit data van de sondering, geldig onder grondwaterpeil (Robertson 1990, NL corr.)

	ZAND, siltig tot LEEM
	ZAND, zwak siltig tot siltig
	ZAND, zwak siltig tot siltig
	ZAND, zwak siltig tot siltig
	ZAND, zwak siltig tot siltig
	ZAND, siltig tot LEEM
	ZAND, zwak siltig tot siltig
	ZAND, siltig tot LEEM
	ZAND, siltig tot LEEM
	ZAND, siltig tot LEEM
	KLEI, siltig / LEEM
	ZAND, siltig tot LEEM
	ZAND, zwak siltig tot siltig
	ZAND, siltig tot LEEM

Opg. : AS/RSL d.d. 26-mrt-2015 Coord.: X=252580.9m Y= 605670.6m Systeem: RD Sondering volgens norm NEN-EN-ISO 22476-1
 Get. : HOFSTEDE d.d. 16-apr-2015 MV = NAP +1.36m Conus: CP15-CF75PA1SN2 1701-2502 Toepassingsklasse 2. Test type TE2
 Conustype: A_c = 1510 mm²; A_s = 19895mm²



SONDERING MET PLAATSELIJKE KLEEFMETING

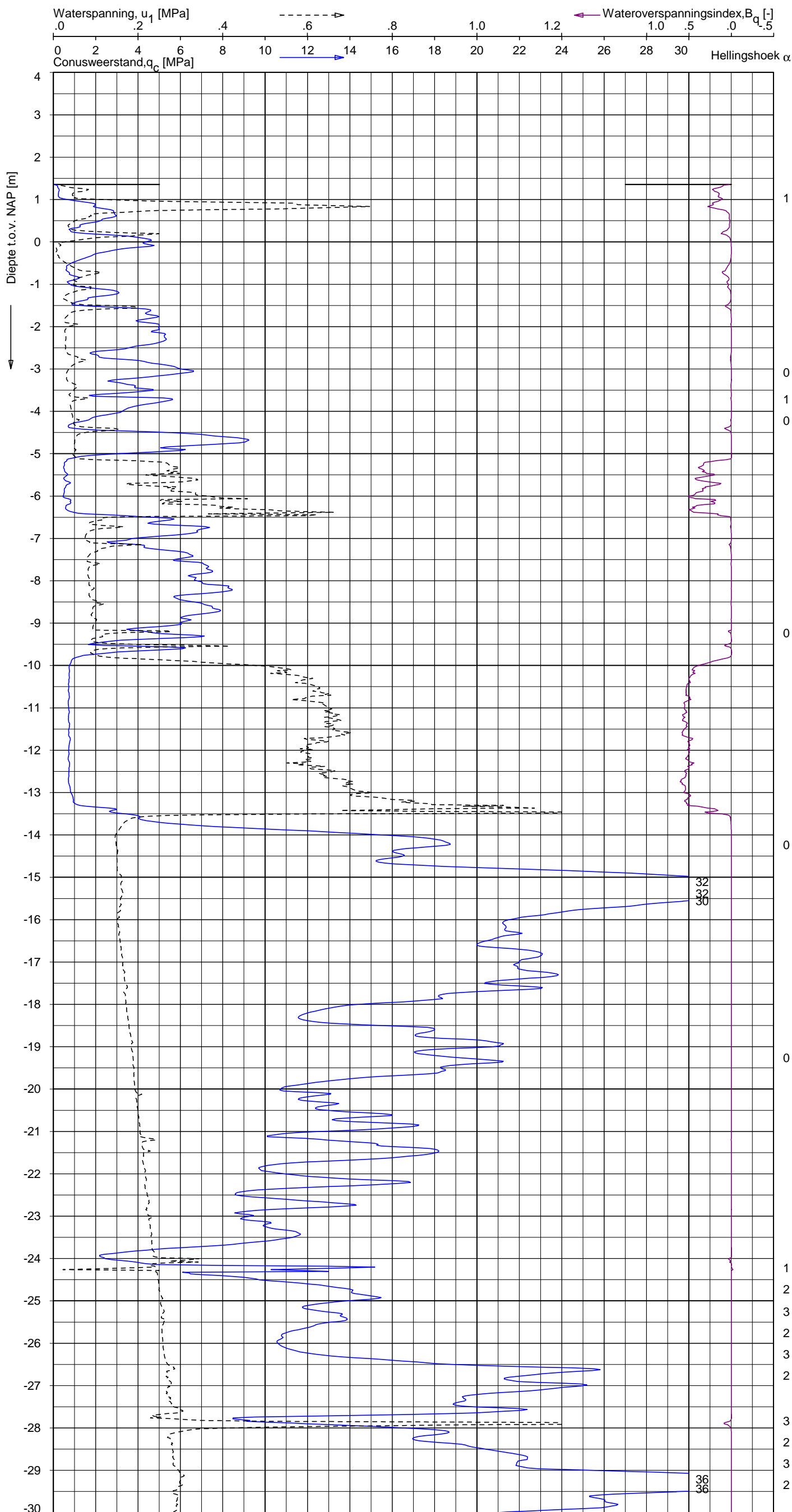
NOORD-WEST 380

Opdr. 6012-0102-000
 Sond. DKMP767-1

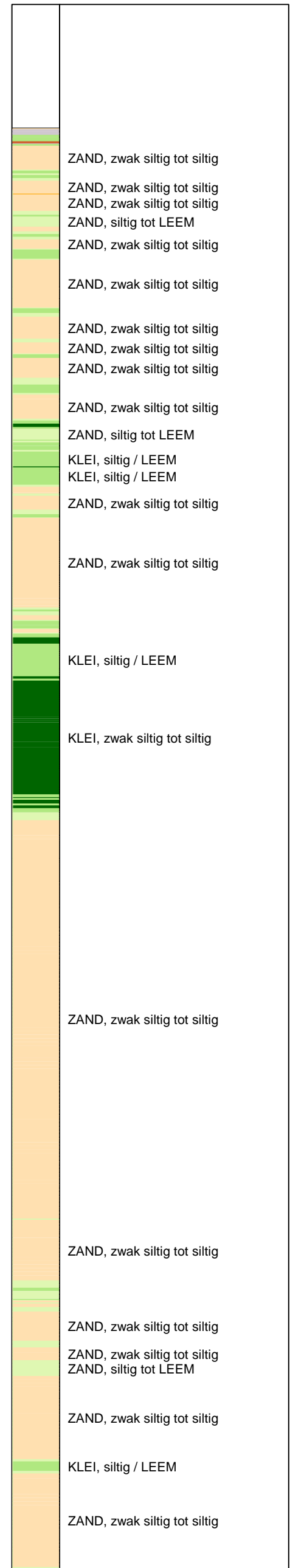
UNIPLOT 05.27.nl / QcU1Class-R3.cmd / 2015-04-16 12:09:26

6012-0102-000

DKMP767-1 - 1



Indicatieve bodembeschrijving
 Automatisch gegenereerd uit data van de sondering, geldig onder grondwaterpeil (Robertson 1990, NL corr.)



Opg. : AS/RSL d.d. 26-mrt-2015 Coord.: X=252580.9m Y=605670.6m Systeem: RD Sondering volgens norm NEN-EN-ISO 22476-1
 Get. : HOFSTEDE d.d. 16-apr-2015 MV = NAP +1.36m Conus: CP15-CF75PA1SN2 1701-2502 Toepassingsklasse 2. Test type TE2
 Conustype: A_c = 1510 mm²; A_s = 19895mm²



SONDERING MET WATERSPANNINGSMETING

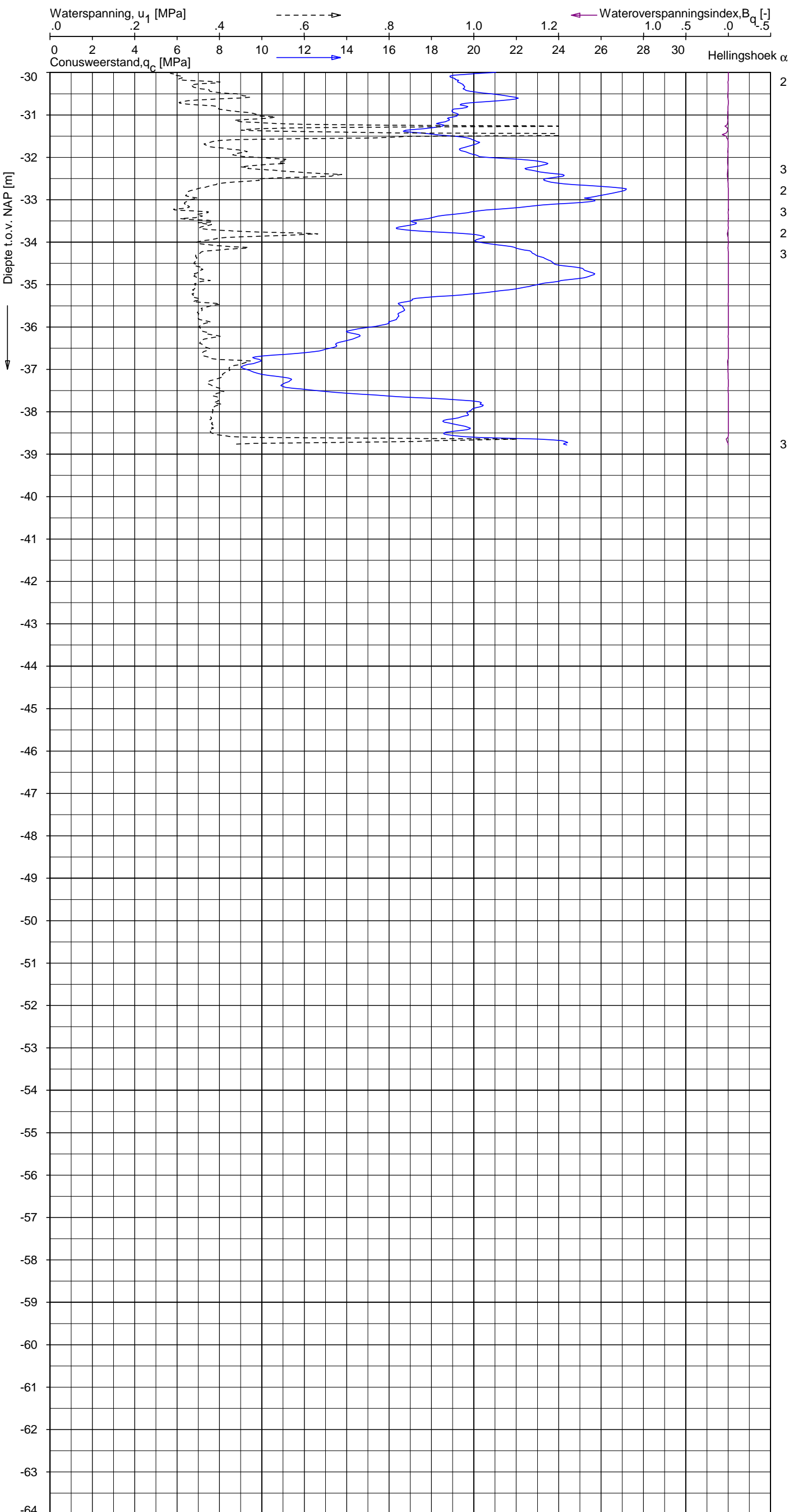
NOORD-WEST 380

Opdr. 6012-0102-000
 Sond. DKMP767-1

UNIPLOT 05.27.nl / QcU1Class-R3.cmd / 2015-04-16 12:09:27

6012-0102-000

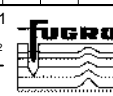
DKMP767-1 - 2



Indicatieve bodembeschrijving
 Automatisch gegenereerd uit data van de sondering, geldig onder grondwaterpeil (Robertson 1990, NL corr.)

	ZAND, siltig tot LEEM
	ZAND, zwak siltig tot siltig
	ZAND, zwak siltig tot siltig
	ZAND, zwak siltig tot siltig
	ZAND, zwak siltig tot siltig
	ZAND, siltig tot LEEM
	ZAND, zwak siltig tot siltig
	ZAND, siltig tot LEEM
	ZAND, siltig tot LEEM
	ZAND, siltig tot LEEM
	KLEI, siltig / LEEM
	ZAND, siltig tot LEEM
	ZAND, zwak siltig tot siltig
	ZAND, siltig tot LEEM

Opdr.: AS/RSL d.d. 26-mrt-2015 Coord.: X=252580.9m Y=605670.6m Systeem: RD Sondering volgens norm NEN-EN-ISO 22476-1
 Get.: HOFSTEDE d.d. 16-apr-2015 MV = NAP +1.36m Conus: CP15-CF75PA1SN2 1701-2502 Toepassingsklasse 2. Test type TE2
 Conustype: $A_c = 1510 \text{ mm}^2$; $A_s = 19895 \text{ mm}^2$



SONDERING MET WATERSPANNINGSMETING

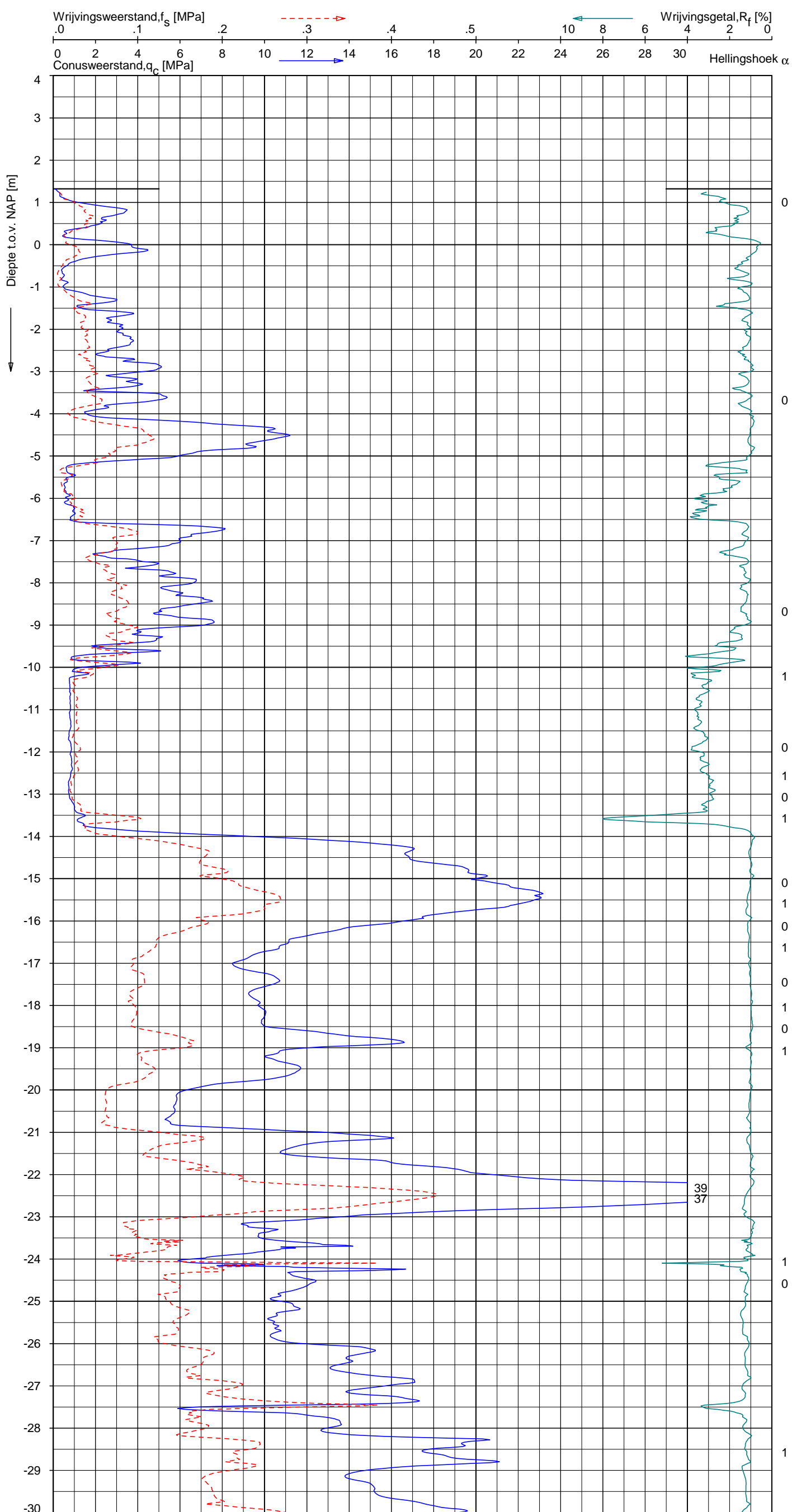
NOORD-WEST 380

Opdr. 6012-0102-000
 Sond. DKMP767-1

UNIPLOT 05.27.nl / QcfClass-R3.cmd / 2015-04-16 11:53:39

6012-0102-000

DKM767-2 - 1



Indicatieve bodembeschrijving
 Automatisch gegenereerd uit data van de sondering, geldig onder grondwaterpeil (Robertson 1990, NL corr.)



Opg. : AS/RSL d.d. 26-mrt-2015 Coord.: X=252586.0 m Y=605673.9 m Systeem: RD Sondering volgens norm NEN-EN-ISO 22476-1
 Get. : HOFSTEDÉ d.d. 16-apr-2015 MV = NAP +1.32 m Conus: CP15-CF75SN2 1701-2113 Toepassingsklasse 2. Test type TE1
 Conustype: A_c = 1510 mm²; A_s = 19895 mm²



SONDERING MET PLAATSELIJKE KLEEFMETING

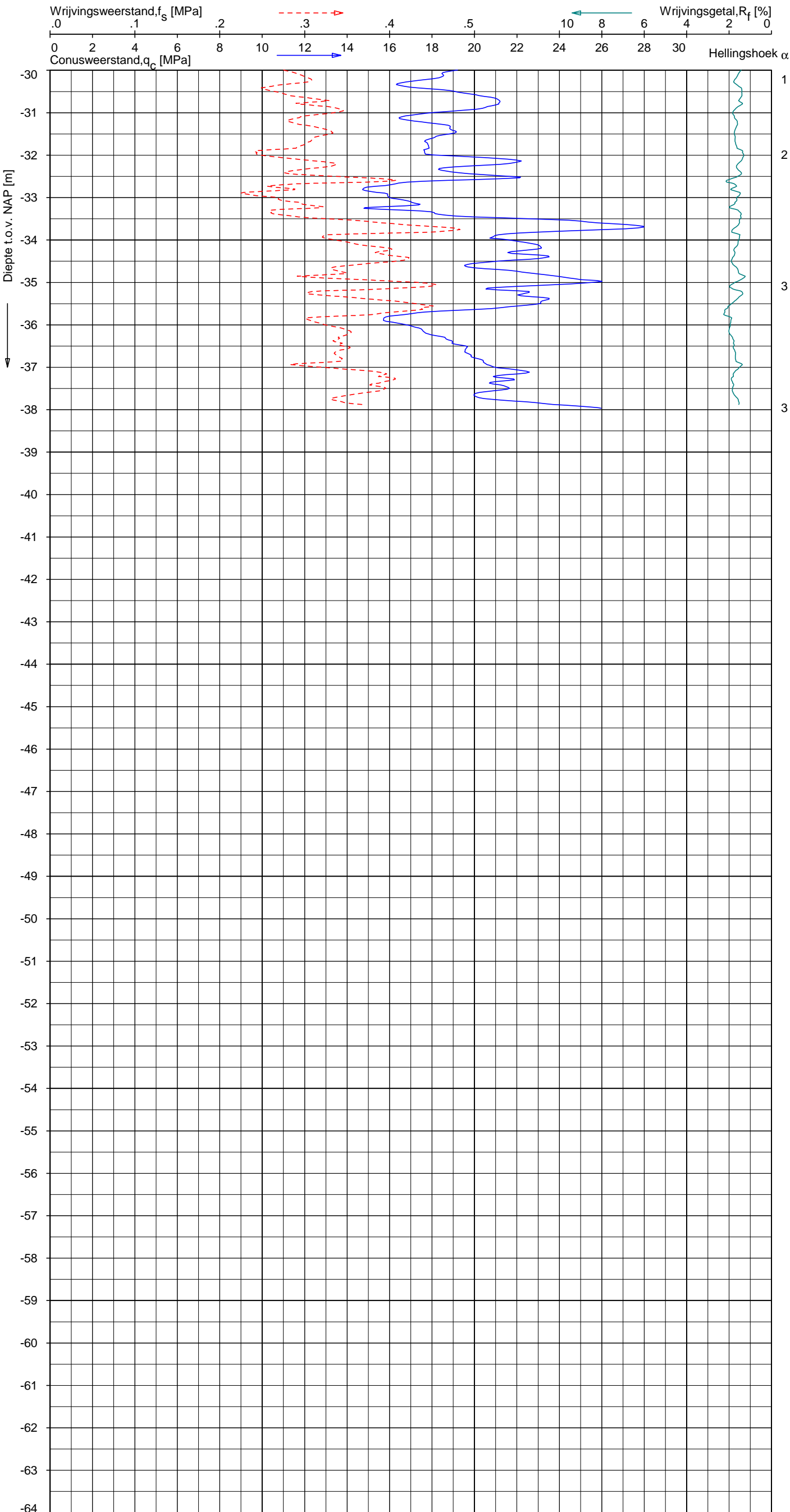
NOORD-WEST 380

Opdr. 6012-0102-000
 Sond. DKM767-2

UNIPLOT 05.27.nl / QcfClass-R3.cmd / 2015-04-16 11:53:40

6012-0102-000

DKM767-2 - 2



Indicatieve bodembeschrijving
 Automatisch gegenereerd uit data van de sondering, geldig onder grondwaterpeil (Robertson 1990, NL corr.)

ZAND, zwak siltig tot siltig
ZAND, zwak siltig tot siltig
ZAND, siltig tot LEEM
ZAND, zwak siltig tot siltig
ZAND, zwak siltig tot siltig
ZAND, siltig tot LEEM
ZAND, siltig tot LEEM
ZAND, zwak siltig tot siltig
ZAND, zwak siltig tot siltig
ZAND, zwak siltig tot siltig
ZAND, siltig tot LEEM
ZAND, zwak siltig tot siltig
ZAND, siltig tot LEEM
ZAND, zwak siltig tot siltig

Opg. : AS/RSL d.d. 26-mrt-2015 Coord.: X=252586.0 m Y= 605673.9 m Systeem: RD Sondering volgens norm NEN-EN-ISO 22476-1
 Get. : HOFSTEDE d.d. 16-apr-2015 MV = NAP +1.32 m Conus: CP15-CF75SN2 1701-2113 Toepassingsklasse 2. Test type TE1
 Conustype: A_c = 1510 mm²; A_s = 19895mm²



SONDERING MET PLAATSELIJKE KLEEFMETING

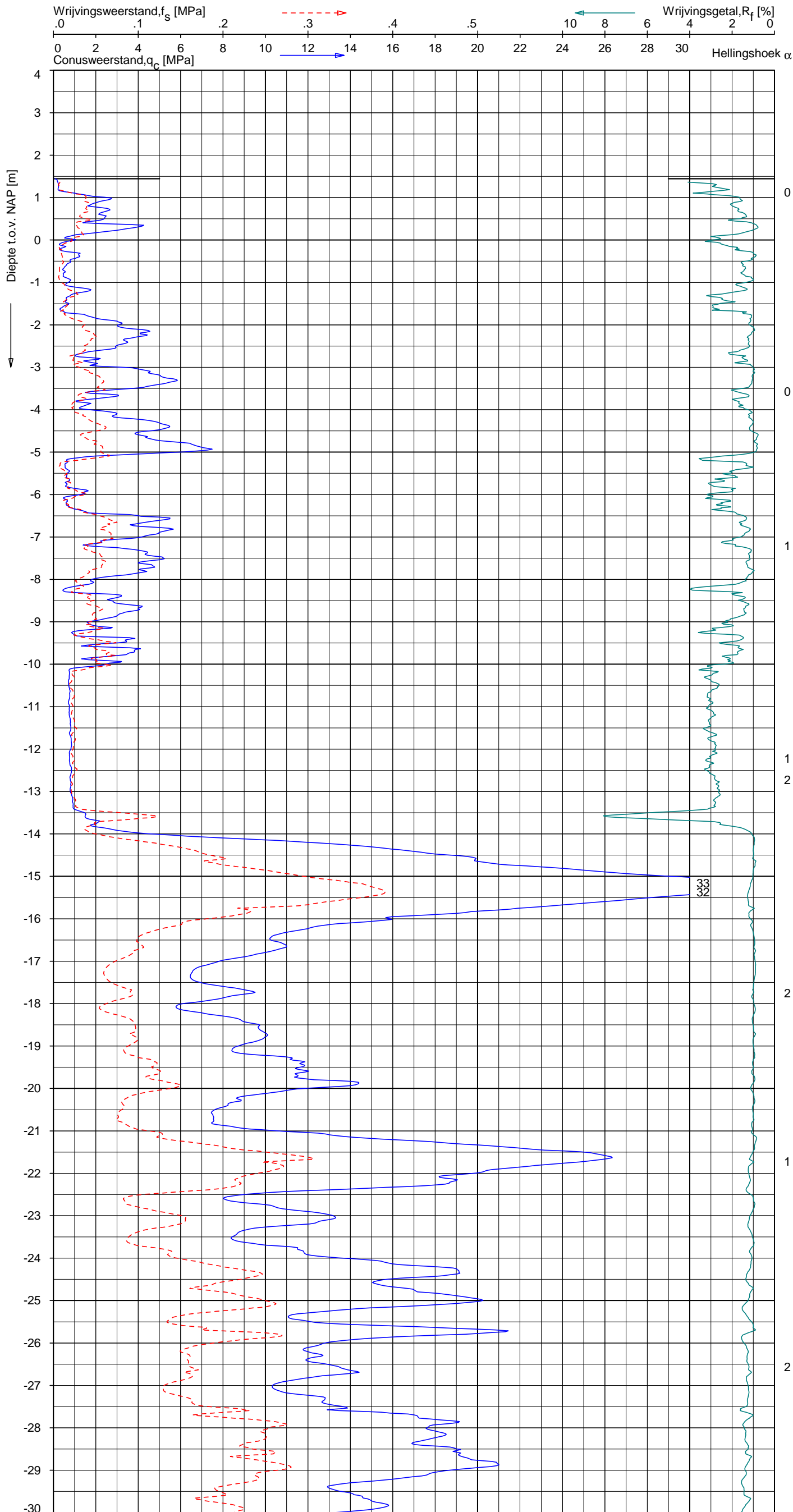
NOORD-WEST 380

Opdr. 6012-0102-000
 Sond. DKM767-2

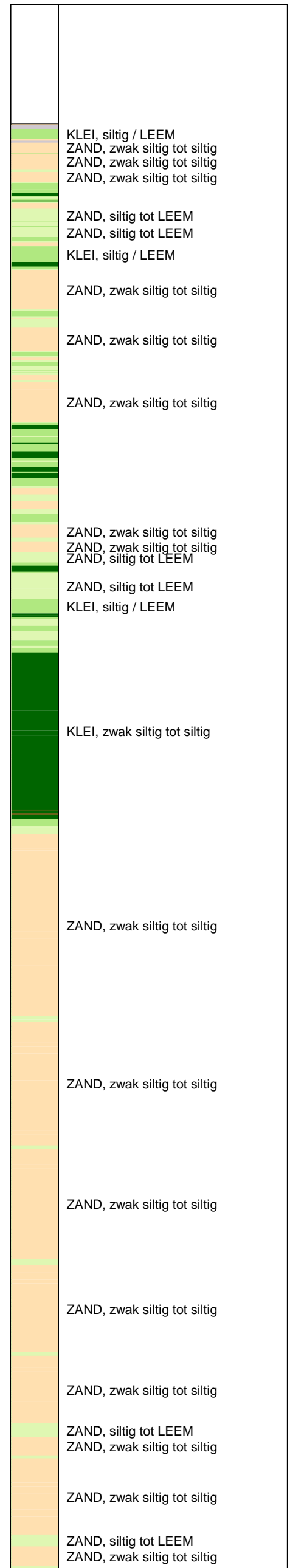
UNIPLOT 05.27.nl / QcfClass-R3.cmd / 2015-04-16 11:53:42

6012-0102-000

DKM767-3 - 1



Indicatieve bodembeschrijving
 Automatisch gegenereerd uit data van de sondering, geldig onder grondwaterpeil (Robertson 1990, NL corr.)



Opg. : AS/RSL d.d. 26-mrt-2015 Coord.: X=252573.7 m Y=605692.6 m Systeem: RD Sondering volgens norm NEN-EN-ISO 22476-1
 Get. : HOFSTEDÉ d.d. 16-apr-2015 MV = NAP +1.45 m Conus: CP15-CF75SN2 1701-2113 Toepassingsklasse 2. Test type TE1
 Conustype: $A_c = 1510 \text{ mm}^2$; $A_s = 19895 \text{ mm}^2$



SONDERING MET PLAATSELIJKE KLEEFMETING

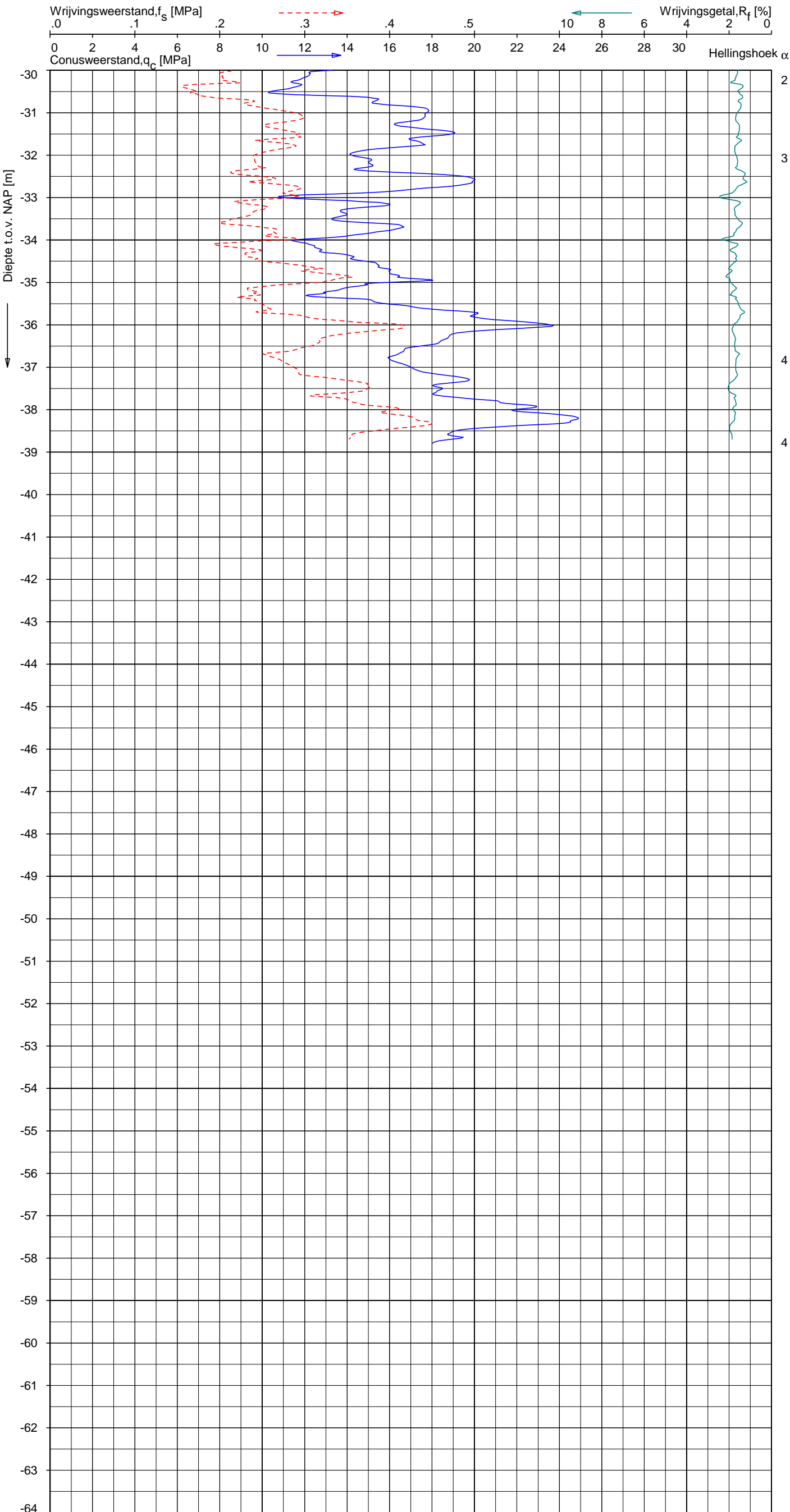
NOORD-WEST 380

Opdr. 6012-0102-000
 Sond. DKM767-3

UNIPLOT 05.27.nl / QcfClass-R3.cmd / 2015-04-16 11:53:43

6012-0102-000

DKM767-3 - 2



Indicatieve bodembeschrijving
 Automatisch gegenereerd uit data van de sondering, geldig onder grondwaterpeil (Robertson 1990, NL corr.)

ZAND, siltig tot LEEM
ZAND, zwak siltig tot siltig
ZAND, zwak siltig tot siltig
ZAND, siltig tot LEEM
ZAND, zwak siltig tot siltig
ZAND, siltig tot LEEM
ZAND, siltig tot LEEM
ZAND, siltig tot LEEM
ZAND, siltig tot LEEM
ZAND, siltig tot LEEM
ZAND, zwak siltig tot siltig
ZAND, siltig tot LEEM
ZAND, zwak siltig tot siltig
ZAND, siltig tot LEEM

Opg. : AS/RSL d.d. 26-mrt-2015 Coord.: X=252573.7 m Y= 605692.6 m Systeem: RD Sondering volgens norm NEN-EN-ISO 22476-1
 Get. : HOFSTEDÉ d.d. 16-apr-2015 MV = NAP +1.45 m Conus: CP15-CF75SN2 1701-2113 Toepassingsklasse 2. Test type TE1
 Conustype: $A_c = 1510 \text{ mm}^2$; $A_s = 19895 \text{ mm}^2$



SONDERING MET PLAATSELIJKE KLEEFMETING

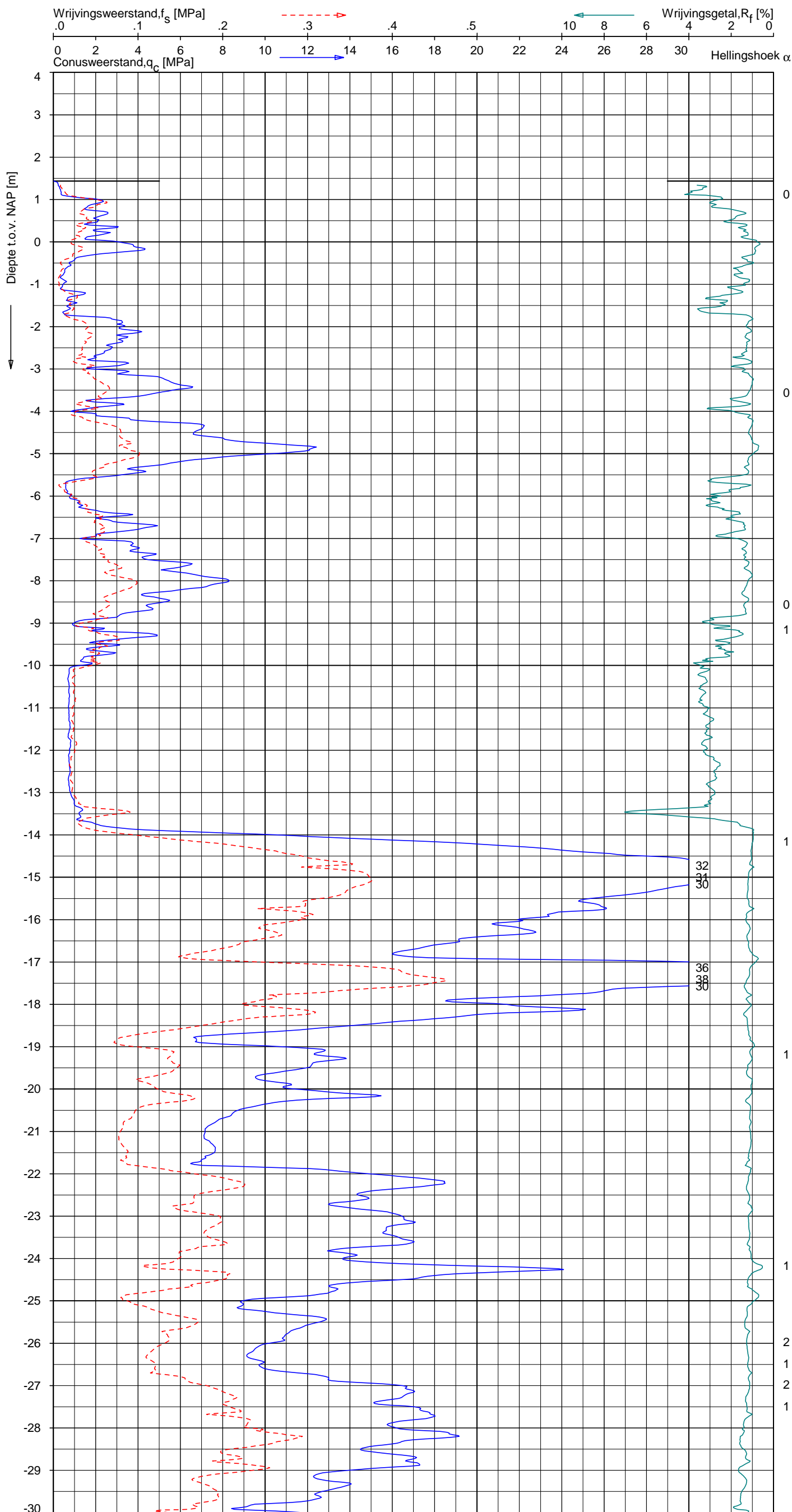
NOORD-WEST 380

Opdr. 6012-0102-000
 Sond. DKM767-3

UNIPLOT 05.27.nl / QcfClass-R3.cmd / 2015-04-16 11:53:45

6012-0102-000

DKM767-4 - 1



Indicatieve bodembeschrijving
 Automatisch gegenereerd uit data van de sondering, geldig onder grondwaterpeil (Robertson 1990, NL corr.)



Opg. : AS/RSL d.d. 26-mrt-2015 Coord.: X=252568.6 m Y= 605689.4 m Systeem: RD Sondering volgens norm NEN-EN-ISO 22476-1
 Get. : HOFSTEDE d.d. 16-apr-2015 MV = NAP +1.44 m Conus: CP15-CF75SN2 1701-2113 Toepassingsklasse 2. Test type TE1
 Conustype: A_c = 1510 mm²; A_s = 19895mm²



SONDERING MET PLAATSELIJKE KLEEFMETING

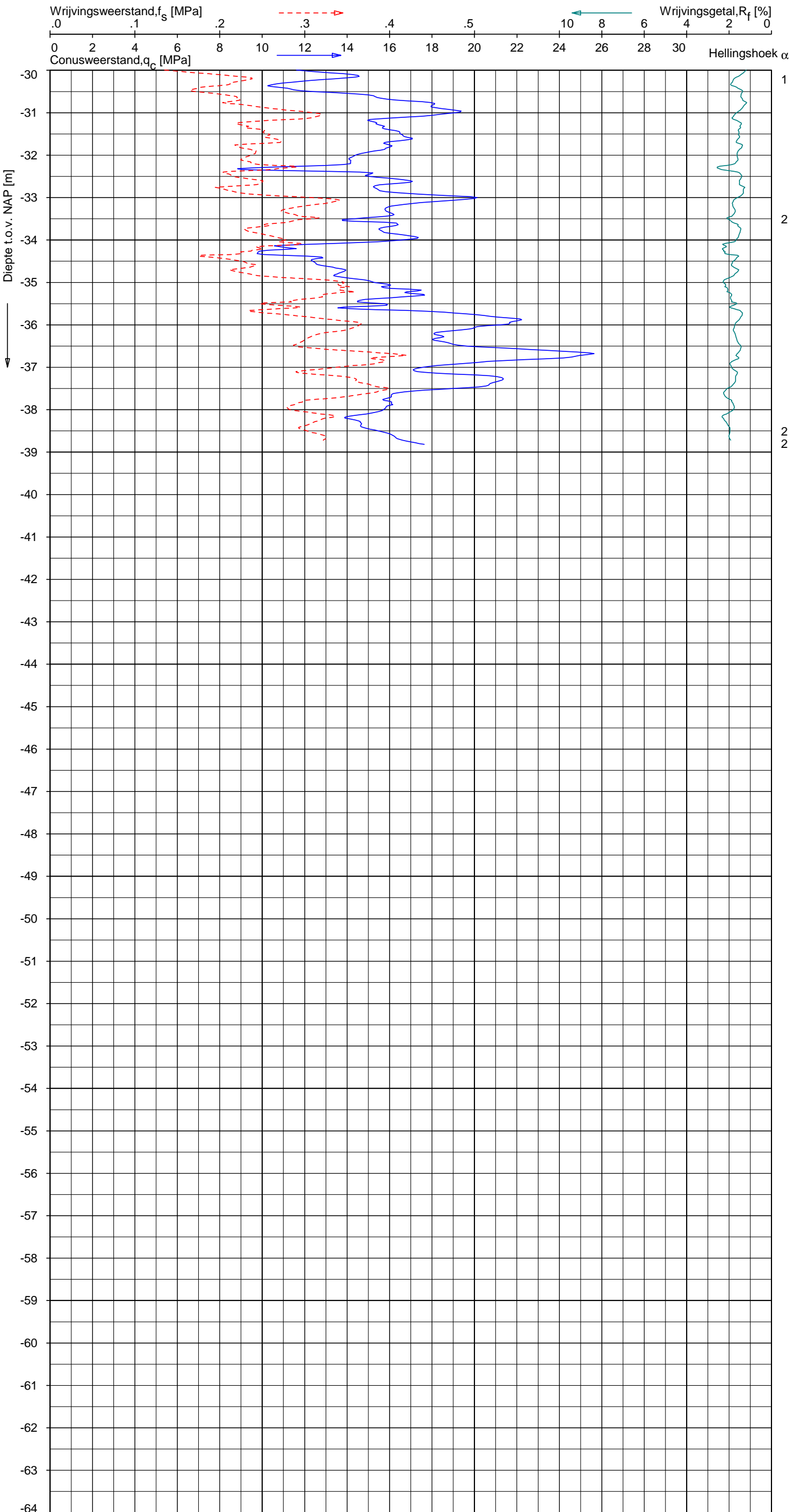
NOORD-WEST 380

Opdr. 6012-0102-000
 Sond. DKM767-4

UNIPLOT 05.27.nl / QcfClass-R3.cmd / 2015-04-16 11:53:46

6012-0102-000

DKM767-4 - 2



Indicatieve bodembeschrijving
 Automatisch gegenereerd uit data van de sondering, geldig onder grondwaterpeil (Robertson 1990, NL corr.)

ZAND, siltig tot LEEM
ZAND, zwak siltig tot siltig
ZAND, zwak siltig tot siltig
ZAND, siltig tot LEEM
ZAND, zwak siltig tot siltig
ZAND, siltig tot LEEM
ZAND, siltig tot LEEM
KLEI, siltig / LEEM
ZAND, siltig tot LEEM
ZAND, siltig tot LEEM
ZAND, zwak siltig tot siltig
ZAND, siltig tot LEEM
ZAND, zwak siltig tot siltig
ZAND, siltig tot LEEM
KLEI, siltig / LEEM
ZAND, siltig tot LEEM
KLEI, siltig / LEEM
ZAND, siltig tot LEEM

Opg. : AS/RSL d.d. 26-mrt-2015 Coord.: X=252568.6 m Y= 605689.4 m Systeem: RD Sondering volgens norm NEN-EN-ISO 22476-1
 Get. : HOFSTEDÉ d.d. 16-apr-2015 MV = NAP +1.44 m Conus: CP15-CF75SN2 1701-2113 Toepassingsklasse 2. Test type TE1
 Conustype: A_c = 1510 mm²; A_s = 19895mm²



SONDERING MET PLAATSELIJKE KLEEFMETING

NOORD-WEST 380

Opdr. 6012-0102-000
 Sond. DKM767-4

LEGENDA TERREINPROEVEN EN GRONDSOORTEN

BORINGEN / PEILBUIZEN

●	mechanische boring (B)
◐	handboring (HB)
○	niet uitgevoerde boring
◌	niet uitgevoerde handboring
●	boring met peilbuis
●	boring met peilbuis, ondiep en diep filter
●	boring met peilbuis, ondiep, middeldiep en diep filter
◐	handboring met peilbuis
⊕	hellingmeterbuis (HMB)
⌵	gedrukte peilbuis (PB) / minifilter (MF)
⊙	boring derden
⊙	boring derden met peilbuis

SONDERINGEN

▼	diep-/diepzware sondering
▽	middelzware sondering
▼	diep-/diepzware sondering met plaatselijke kleefmeting
▽	middelzware sondering met plaatselijke kleefmeting
⊕	slagsondering
▽	niet uitgevoerde sondering
⊕	waterspanningsmeter (WSM)
▽	sondering derden
▽	sondering derden met plaatselijke kleefmeting

Type sonderingen

M	middelzware sondering
D	diepsondering
DZ	diepzware sondering
S	slagsondering

Toegevoegde metingen

KM	meting van de plaatselijke kleef
P	meting van waterspanning
M	meting van de magnetische veldsterkte
G	meting van de geleidbaarheid
S	meting van de schuifgolfsnelheid (seismische meting)
T	meting van de temperatuur

LEGENDA / TERMINOLOGIE

grind

	Grind, siltig
	Grind, zwak zandig
	Grind, matig zandig
	Grind, sterk zandig
	Grind, uiterst zandig

zand

	Zand, kleilig
	Zand, zwak siltig
	Zand, matig siltig
	Zand, sterk siltig
	Zand, uiterst siltig

veen

	Veen, mineraalarm
	Veen, zwak kleilig
	Veen, sterk kleilig
	Veen, zwak zandig
	Veen, sterk zandig

klei

	Klei, zwak siltig
	Klei, matig siltig
	Klei, sterk siltig
	Klei, uiterst siltig
	Klei, zwak zandig
	Klei, matig zandig
	Klei, sterk zandig

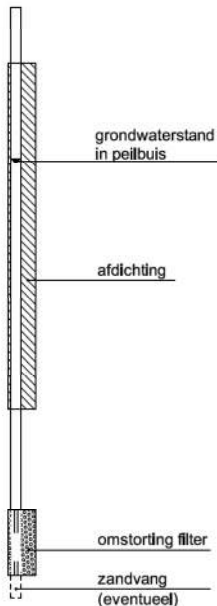
leem

	Leem, zwak zandig
	Leem, sterk zandig

Overige toevoegingen

	zwak humeus
	matig humeus
	sterk humeus
	zwak grindig
	matig grindig
	sterk grindig

Peilbuis

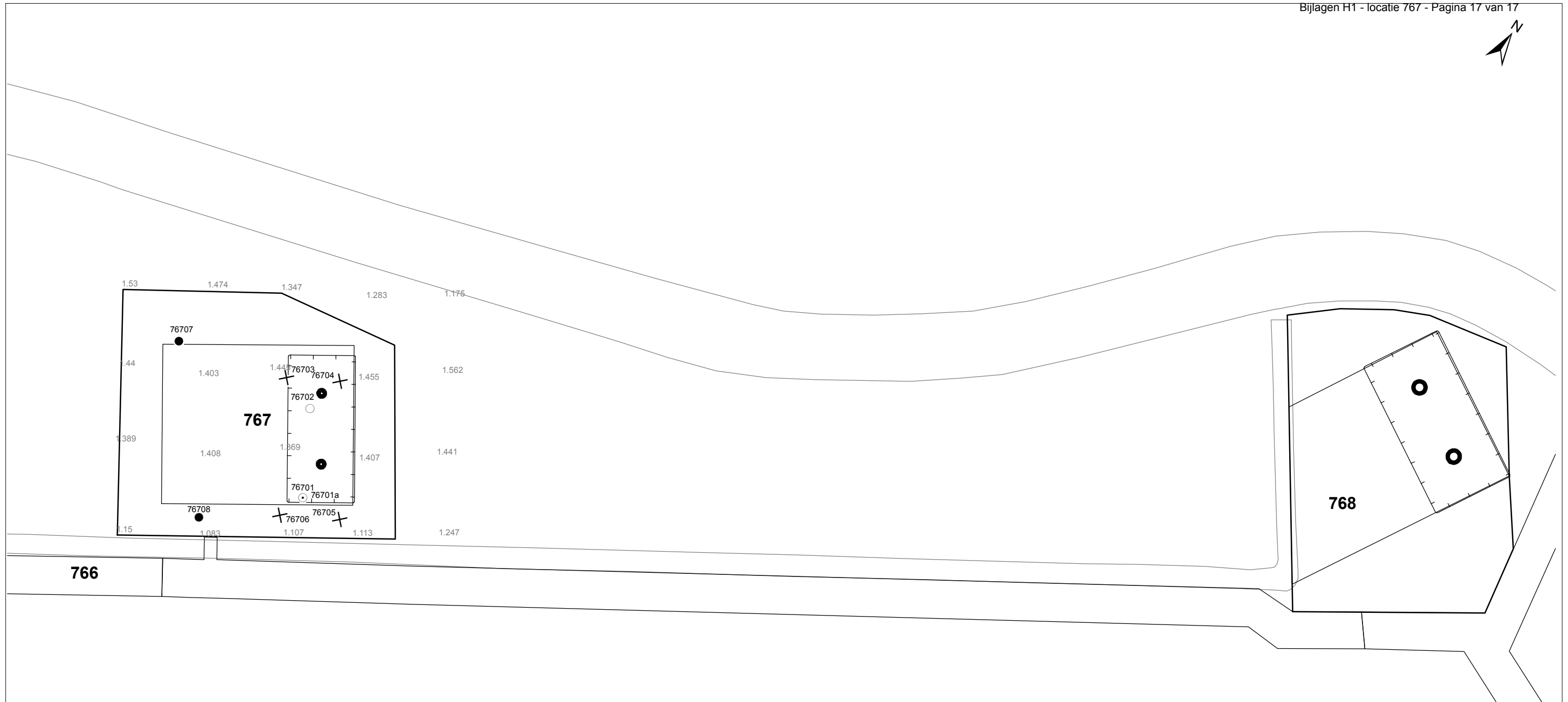


Monsters

	geroerd monster
	ongeroid monster

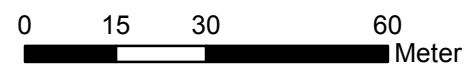
Overig

	gemiddeld hoogste grondwaterstand
	grondwaterstand
	gemiddeld laagste grondwaterstand
	slib
	verharding / kern / asfalt
	puin



Verklaring

-  Werkterrein + bouwweg
-  Bouwput
-  Masten
-  Locatie handsondering met boring bouwwegen
-  Locatie boring bouwwegen
-  Locatie boring tot 0,50 m-mv
-  Locatie boring tot 1,20 m-mv
-  Locatie boring tot 4,00 m-mv
-  Locatie boring + peilbuis
-  Locatie slibmonster (Locatie)
-  Locatie slibmonster (Bouwweg)



Locatie VKA versie 2.8
Bouwweg VKA versie 2.8.2

TITEL		BOORPUNTEN KAART MAST : 767		Noord - West 380 kV	
STATUS	GETEKEND DOOR D. Dobri	AFD.	PAR.	OPDRACHTGEVER TenneT	
	GECONTROLEERD DOOR E. Aldershof	AFD.	PAR.	OMSCHRIJVING WIJZIGING	GETEKEND BIJ ARCADIS
	VOOR AKKOORD J. Assink	AFD.	PAR.	SCHAAL 1:1250	DATUM 1e UITGAVE 08.06.2015
VAKGEBIED	TEK. SOORT	PROJECT NR.	FORMAT A3	NUMMER	WIJZ. NR. 1
			Mast nr. 767		

2 Cultuurtechnisch onderzoek

3 Geohydrologisch onderzoek

Verantwoording

Titel: Geohydrologisch onderzoek: project: Noord – West 380 kV
Deelgebied: 1
mastnummer: 767

Projectnummer: B.02032.000377.001

Referentienummer: T206878

Revisie: 1.0

Datum: 19 oktober 2015

Auteur(s): M.J.H. Rakhorst en M.M. Houdé

Gecontroleerd door: J.B. Helder

Paraaf gecontroleerd:



Goedgekeurd door: J. Assink



Paraaf goedgekeurd:

Contact: TenneT380kVnw@arcadis.nl

In het geohydrologisch onderzoek worden twee fases onderscheiden namelijk:

- Fase 1: Beknopte analyse van effecten
- Fase 2: Uitgebreide analyse van effecten indien onderlinge beïnvloeding daar aanleiding toe geeft

Fase 1 is in dit geohydrologisch rapport in paragraaf 3.1 t/m 3.4 uitgewerkt. Indien van toepassing is fase 2 in paragraaf 3.5 en 3.6 uitgewerkt.

INHOUDSOPGAVE

3.1. Inleiding

3.2. Veld- en laboratoriumwerkzaamheden

3.3. Algemene beschrijving tracé

3.4. Bemaling

3.5. Effecten grondwater (Fase 2: indien de effecten daar aanleiding toe geven)

3.6. Uitvoeringstechnische aspecten (Fase 2: indien de effecten daar aanleiding toe geven)

3.7 Bijlagen H3

Bijlage 3-1: Locatie inclusief onderzoekspunten

Bijlage 3-2: Overzicht veldgegevens en analyseresultaten

Bijlage 3-3: Tekening: waterinformatiekaart

3.1 *Inleiding*

Doel van het geohydrologisch onderzoek is om inzicht te geven in de geohydrologische situatie op de onderhavige mastlocatie 767. Dit voor de onderbouwing van de vergunningaanvraag in het kader van de Waterwet en het op te stellen werkplan door de aannemer.

Op basis van de geohydrologische situatie is het te verwachten waterbezwaar en de grondwater- en/of stijghoogteverlaging in de omgeving tijdens de bemaling berekend. Met deze gegevens kan de benodigde vergunning in het kader van de Waterwet aangevraagd worden.

Indien de mate waarin effecten optreden niet om nadere kwantificering vraagt, wordt enkel fase 1 in deze rapportage uitgewerkt. Indien de mate waarin effecten optreden wel om nadere kwantificering vraagt, is ook fase 2 uitgewerkt. Er wordt bij het bepalen van de effecten rekening gehouden met de mogelijke invloed van bemaling van naastgelegen masten op de verlaging. Voor een mastlocatie zijn de twee naastliggende mastlocaties maatgevend voor de verlaging en de effecten.

Dit geohydrologisch onderzoek vormt daarnaast een bron van gegevens en basis voor het door de aannemer op te stellen werkplan en uitvoeringsplan van de bemaling (bemalingsplan).

Daarnaast is aandacht besteed aan de kwalitatieve aspecten, vanuit de voorgenomen lozing van bemalingswater op oppervlaktewater.

3.2 *Veld- en laboratoriumwerkzaamheden*

3.2.1 *Veldwerkzaamheden*

Ten behoeve van het geohydrologisch onderzoek zijn ter plaatse van de toekomstige bouwput de volgende veldwerkzaamheden uitgevoerd:

- 4 sonderingen tot 40 m -mv (of maximale reactiekracht van 16 ton);
- Twee boringen tot ten minste 4,0 m -mv;
- Het plaatsen van ten minste één peilbuis ter bepaling van de freatische grondwaterstand in de deklaag;
- De stijghoogte is bij plaatsing van de peilbuis bepaald. Na een wachttijd van tenminste 1 week is een tweede meting uitgevoerd;
- Het nemen van een monster van het oppervlaktewater. Niet ter plaatse van iedere mastlocatie is een monster genomen, maar wel van elk ontvangend oppervlaktewater (zie bijlage 3-3 voor de locatie van monsternamen).

De datums waarop deze veldwerkzaamheden hebben plaatsgevonden, zijn weergegeven bij de resultaten van de veldwerkzaamheden zoals weergegeven in bijlage 3-2 en 3-3.

3.2.2 *Laboratoriumwerkzaamheden*

Het grondwater in de peilbuizen en het oppervlaktewater is bemonsterd en geanalyseerd op het standaardlozingspakket (Arseen (As), Chloride (Cl), Zuurstof (O₂), Ammonium (NH₄), Stikstof (N-Kjeldahl), Fe²⁺, Fe-totaal, BZV (biologisch zuurstofverbruik), CZV (chemisch zuurstofverbruik), Sulfaat (totaal), Fosfaat (totaal), zuurgraad (pH), geleidingsvermogen (EGV), droogrest onopgeloste bestanddelen (zs)).

De resultaten van de veld- en laboratoriumwerkzaamheden zijn opgenomen in bijlage 3-2. De resultaten zijn tevens beknopt weergegeven in de als bijlage 3-3 opgenomen tekening.

3.3 *Algemene beschrijving tracé*

3.3.1 *Maaiveld*

De hoogtemetingen gedaan tijdens de veldwerkzaamheden zijn in bijlage 3-2 opgenomen. Hieruit leiden wij een gemiddelde maaiveldhoogte ter plaatse van de locatie af van 1,36 m NAP.

3.3.2 Bodemopbouw

In onderstaande paragrafen is de ondiepe bodemopbouw en geohydrologische opbouw beschreven.

3.3.2.1 Ondiepe bodemopbouw

Op basis van boringen uitgevoerd tijdens de veldwerkzaamheden bestaat de deklaag vanaf maaiveld (3,36 m NAP) tot maximale boordiepte uit klei, zand

3.3.2.2 Geohydrologische opbouw

De regionale bodemopbouw is weergegeven in onderstaande tabel 3.1. De gegevens uit deze tabel zijn ontleend aan www.DINOloket.nl aangevuld met de lokale locatiespecifieke gegevens zoals naar voren komt uit de sonderingen uitgevoerd in het kader van het geotechnische onderzoek (zie hoofdstuk 4) en de handboringen voor het cultuurtechnisch onderzoek (zie hoofdstuk 2). In onderstaande tabel zijn ook de geohydrologische formaties en de op basis van DINOloket en ervaring geïnterpreteerde parameters weergegeven (weerstanden en doorlatendheden).

Daarnaast is bij de handboringen per laag de waterdoorlatendheid (k-waarde) geschat voor het berekenen van de uit te voeren bemalingen (zie bijlage 1-1).

Tabel 3.1: Geohydrologische opbouw

Globale diepte (m NAP)	Samenstelling	Geohydrologische eenheid	Formatie	Doorlatendheid/weerstand
1,36 tot -13,5	zand, klei	deklaag	Formatie van Naaldwijk	742 dagen
-13,5 tot -38	zand	watervoerende laag	Formatie van Boxtel Formatie van Peelo	1 tot 10 m/d

3.3.3 Watersysteem

In onderstaande paragrafen zijn de gegevens van het oppervlaktewater en grondwater beschreven.

3.3.3.1 Oppervlaktewaterpeilen

Het peil van het oppervlaktewater is niet gemeten.

3.3.3.2 Freatisch grondwater

De Gemiddeld Hoogste Grondwaterstand (GHG) en Gemiddeld Laagste Grondwaterstand (GLG) geven de grondwaterstandsfluctuatietoneel aan. Deze kunnen in het veld terug te vinden zijn als hydromorfe profielkenmerken. Op basis van de hydromorfe profielkenmerken in boringen op de locatie is een gemiddelde GHG af te leiden van 0,40 m –mv en de GLG op 1,50 m -mv. Bij een maaiveldniveau van 1,36 m NAP komt dit overeen met een GHG van 0,96 m NAP en een GLG van -0,14 m NAP.

De in peilbuis 76701-1 met filterdiepte 1,50 tot 2,50 m -mv tijdens de veldwerkzaamheden opgenomen freatische stijghoogte is weergegeven in onderstaande tabel. De waarden ten opzichte van maaiveld zijn met de maaiveldhoogte van 1,29 m NAP bij de peilbuis (in het rapport afgerond op twee decimalen) vertaald naar een waarde ten opzichte van NAP.

Tabel 3.2: Ondiepe stijghoogte peilbuis 76701-1

Datum	Stijghoogte [m -mv]	Stijghoogte [m NAP]
03/31/2015	0,90	0,39
04/16/2015	1,60	-0,31

Stijghoogten diep grondwater

Op basis van peilbuismetingen in het freatische en in het diepe grondwater (watervoerend pakket) kan worden geconcludeerd dat een lichte kwelsituatie aanwezig is.

De in peilbuis 76701a-1 met filterdiepte 3,00 tot 4,00 m -mv tijdens de veldwerkzaamheden opgenomen stijghoogte van het watervoerend pakket is weergegeven in onderstaande tabel. De waarden ten opzichte van maaiveld zijn met de maaiveldhoogte ter plaatse van de peilbuis [1,29 m NAP] vertaald naar een waarde ten opzichte van NAP.

Tabel 3.3: Diepe stijghoogte peilbuis 76701a-1

Datum	Stijghoogte [m -mv]	Stijghoogte [m NAP]
03/31/2015	0,90	0,39
04/16/2015	1,55	-0,26

3.3.3.3 Grond- en oppervlaktewaterkwaliteit

Het waterbeheer voor zowel de kwaliteit van grond- als oppervlaktewater valt onder verantwoordelijkheid van waterschap Noorderzijlvest. Of gehalten in het grondwater te hoog zijn en maatregelen nodig zijn voordat geloosd kan worden, dient in overleg met het waterschap te worden afgestemd.

De effecten op de waterkwaliteit kenmerken zich in het algemeen door verzilting, vermessing, zuurstofhuishouding, giftigheid, verkleuring, vertroebeling en bodemvorming. De parameters die hier invloed op hebben, zijn bepaald door een bemonstering en analyse van het grondwater in de peilbuizen en van het oppervlaktewater. De resultaten hiervan staan in tabel 3.4 weergegeven. Van het ondiepe grondwater zijn geen kwaliteitsgegevens beschikbaar.

Voor het lozen van grondwater is het Besluit lozing buiten inrichting van toepassing (16 maart 2011, artikel 3.2). Lozing in oppervlaktewater is toegestaan indien het gehalte onopgeloste stoffen ten hoogste 50 mg/l bedraagt en als gevolg van de lozing geen visuele verontreiniging optreedt. Dit laatste hangt over het algemeen samen met de aanwezigheid van ijzer en het zuurstofgehalte.

Ter plaatse van de lozingspunten zijn het oppervlaktewater en de waterbodem geanalyseerd. Dit is gedaan om de kwaliteit van het oppervlaktewater inzichtelijk te maken en de mate van visuele verontreiniging als gevolg van opwerveling van de waterbodem te kunnen inschatten.

In tabel 3.4 is tevens de norm voor onopgeloste bestanddelen in oppervlaktewater opgenomen. De tabel is aangevuld met indicatieve lozingsnormen voor de parameters die vanuit de zorgplicht relevant zijn voor de waterkwaliteit. Deze normen zijn echter indicatief en gebaseerd op Commissie Integraal Waterbeheer (Kleine en kortdurende lozingen Wvo, juni 2001).

Tabel 3.4: Grond- en oppervlaktewaterkwaliteit en indicatieve lozingsnormen

Parameter	Eenheid	Meetwaarde grondwater ondiep (76701-1-1)	Meetwaarde grondwater diep (76701a-1-1)	Meetwaarde oppervlaktewater (76701OW-1-1)	Indicatieve norm
Filterdiepte	m -mv	n.b.*	3,00 tot 4,00	n.v.t.	n.v.t.
Droogrest onopgeloste bestanddelen	mg/l	n.b.*	130,00	160,00	< 50,00
Zuurstof [O]	mg O ₂ /l	n.b.*	2,00	9,20	> 5,00
IJzer [Fe]	mg/l	n.b.*	3,30	4,00	< 5,00
Ammonium (als N)	mg N/l	n.b.*	< 0,05	0,08	< 20,00
Arseen [As]	µg/l	n.b.*	4,50	74,00	< 30,00
Chloride [Cl]	mg/l	n.b.*	37,00	130,00	< 200,00
Fosfor [P]	mg/l	n.b.*	0,44	0,30	< 1,00
Stikstof (N; volgens Kjeldahl)	mg/l	n.b.*	< 1,0	3,00	< 20,00
Sulfaat (opgelost, als S)	mg S/L	n.b.*	24,00	5,10	< 100,00

*n.b. = niet beschikbaar.

De gehalten, waargenomen in peilbuis 76701a-1 met filterdiepte 3,00 tot 4,00 m -mv rond de diepte

van de grondwateronttrekking, zijn representatief voor de lozing van de grondwateronttrekking.

Uit tabel 3.4 kan geconstateerd worden dat bij de lozing van het grondwater de volgende indicatieve lozingsnormen overschreden worden: droogrest onopgeloste bestanddelen (hierna zwevende stof genoemd) en zuurstof.

De indicatieve lozingsnorm voor zwevende stof wordt weliswaar overschreden, maar de concentratie in het ontvangende oppervlaktewater is nog hoger dan die in het te lozen water. De verwachting is dat er door de lozing geen verslechtering in waterkwaliteit in het ontvangende oppervlaktewater optreedt.

De indicatieve lozingsnorm voor zuurstof wordt overschreden en de concentratie in het ontvangende oppervlaktewater is hoger dan die in het te lozen water. De verwachting is dat er door de lozing een verslechtering in waterkwaliteit in het ontvangende oppervlaktewater optreedt.

De concentratie zuurstof kan door middel van beluchten worden verhoogd.

3.4 Bemaling

3.4.1 Aanlegmethode bi-pole mast

De afmeting van de bouwput bedraagt 20x40 m. De benodigde ontgravingsdiepte bedraagt 3,00 m – mv. Voor de aanleg van de mastvoet wordt met een maximale aanlegperiode en bemalingsduur van 4 weken gerekend.

3.4.2 Berekening

Bij de berekening van het waterbezwaar is rekening gehouden met de volgende uitgangspunten.

3.4.2.1 Uitgangspunten

- De berekeningen zijn uitgevoerd ten opzichte van de stijghoogte in het watervoerend pakket om geen onderschatting te maken van het waterbezwaar (worstcase-scenario);
- Bij de bemaling is uitgegaan van een ontwateringsdiepte van 0,5 m beneden de putbodem;
- De onttrekkingshoeveelheden en bijbehorende verlagingen zijn berekend uitgaande van een instationair onttrekkingsdebiet. Bij een gespannen pakket is uitgegaan van een stationair onttrekkingsdebiet aangezien binnen de aangehouden bemalingsduur het maximale invloedgebiedsgebied wordt bereikt;
- Voor analytische berekeningsmethoden is een oneindig uitgestrekt homogeen pakket verondersteld. Bij een gespannen pakket is uitgegaan van een stationair onttrekkingsdebiet aangezien binnen de aangehouden bemalingsduur het maximale invloedgebiedsgebied wordt bereikt;
- In de onttrekkingshoeveelheden is geen rekening gehouden met een eventuele toename in debiet als gevolg van de nabije ligging van oppervlaktewater;
- In de berekeningen wordt rekening gehouden met de effectieve dikte van de watervoerende laag (onvolkomenheid van filters volgens Forcheimer);
- De lozing van het onttrokken grondwater kan plaatsvinden op nabij gelegen oppervlaktewater, waar ook het monster uit oppervlaktewater is genomen (zie bijlage 3-3);
- Per mastlocatie wordt met een maximale bemalingsduur van 4 weken gerekend.

3.4.2.2 Debiet en waterbezwaar

Bij de bemalingen kan sprake zijn van een freatische, een deels semi-gespannen en deels gespannen situatie van het grondwater. De formule van Theis kan worden gebruikt bij instationaire bemaling voor deze drie situaties. Omdat deze allemaal voorkomen op dit tracé is de formule van Theis toepasbaar. Hiervoor dient wel de parameter meewerkend porievolume of specifieke berging per situatie aangepast te worden. Op de delen van het tracé waar een gespannen situatie van het grondwater aanwezig is, passen wij de formule van De Glee toe.

Theis

Voor de berekening van debieten en verlaging van de stijghoogte in freatische, een deels semi-gespannen situatie van het grondwater is gebruik gemaakt van een afgeleide van de formule van Theis (1935).

$$Q_{Theis} = \frac{s_r \cdot 4 \cdot \pi \cdot kD}{W(u)}$$

met s_r = gewenste verlaging ter hoogte van de bouwput (m)
 kD = transmissiviteit (m²/d)
 $W(u)$ = Theis Well functie (-)

Waarin u :

$$u = \frac{r^2 S}{4 \cdot kD \cdot t} \quad (-)$$

met r = straal bouwput (m)
 S = bergingscoëfficiënt (-)
 t = tijd (d)

$W(u)$: Theis well functie, die benaderd kan worden door:

$$W(u) = -0,5772 - \ln u + u - \frac{u^2}{2.2!} + \frac{u^3}{3.3!} - \frac{u^4}{4.4!} + \dots$$

De Glee

Op de delen van het tracé waar een gespannen situatie van het grondwater aanwezig is, passen wij de formule van De Glee toe.

Spanningsbemaling

De formule van De Glee kan worden gebruikt voor stationaire berekeningen in semi-gespannen aquifers. In dat geval is sprake van nalevering vanuit de aquitard of bovenliggende aquifer. De volgende randvoorwaarden:

- Aquifer is semi-gespannen;
- Aquifer en aquitard zijn oneindig uitgestrekte pakketten;
- Homogeen, isotroop en uniforme dikte van de aquifer;
- Uitgangssituatie: horizontale grondwaterspiegel;
- Constante onttrekkingshoeveelheid en stroming naar de put is stationair;
- Volkomen bron;
- Verticale stroming in aquitard;
- Verwaarloosbare verlaging in boven- (en onder-)gelegen aquifer;
- $\lambda > 3D$.

Maatgevend voor de mate van nalevering van grondwater uit een boven- (en onder)liggend pakket is de weerstand van de aquitard (deklaag) en de hoeveelheid te onttrekken water.

Formule van De Glee:

$$Q_{DeGlee} = \frac{(s \cdot 2 \cdot \pi \cdot kD)}{K_0(r/\lambda)}$$

met s = gewenste verlaging ter hoogte van de bouwput
 $K_0(r/\lambda)$ = Besselfunctie
 r = straal van de bouwput
 λ = spreidingslengte = $\sqrt{k * D * c}$

k = doorlatendheid
 D = dikte aquifer
 c = weerstand aquitard

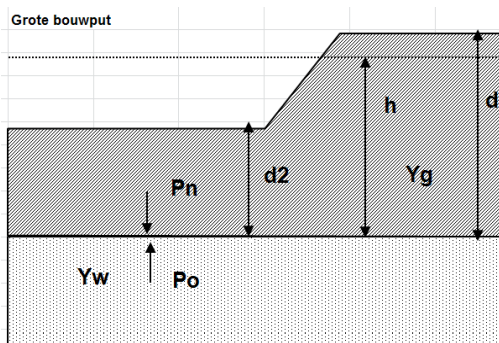
3.4.2.3 Opbarstgevaar

Indien zich onder de bouwputbodembodem een slecht doorlatende laag bevindt, bestaat er een risico dat de bouwputbodembodem, als gevolg van de waterdruk aan de onderzijde van deze laag, zal opbarsten. Het gevaar voor opbarsten wordt bepaald door de verhouding tussen de opwaartse en neerwaartse krachten, in formule:

$$V_f = P_n / P_o = d_2 * Y_g / h * Y_w$$

Waarin:

V_f veiligheidsfactor, verhouding tussen neer- en opwaartse druk (1,2);
 P_n neerwaartse druk door bovenliggende grondlagen (kN/m²);
 P_o opwaartse druk (waterspanning) (kN/m²);
 d_2 dikte van de slecht doorlatende grondlagen onder de bouwputbodembodem (m);
 Y_g gemiddeld volumegewicht van de grond inclusief poriewater (kN/m³);
 Y_w gemiddeld volumegewicht van poriewater (kN/m³);
 h stijghoogte van het grondwater in de onderliggende watervoerende laag t.o.v. de onderzijde van de slecht doorlatende laag.



Tabel 3.5: Uitgangspunten en uitkomsten van de opbarstberekening.

mast	uitgangspunten			Yw	aandeel bodem			Yg	evenwichtsberekening			
	d2 [m]	d [m]	h [m]		veen [10]	klei [14]	zand [18]		Pn [kN]	Po [kN]	Yf <1,2	verlaging stijghoogte [m]
767	11,85	14,85	14,45	9,80	0,00	0,40	0,60	16,40	194,34	141,61	Nee	0,0

Voor de opbarstberekening is gebruik gemaakt van de hoogste waarde van de gemeten grondwaterstanden (freatisch) en stijghoogtes (watervoerend pakket).

Uit bovenstaande tabel volgt of er een veiligheidsfactor (Y_f) is, die al dan niet groter is dan 1,2. Aangezien hier "Nee" aangegeven is, is geen verlaging van de stijghoogte door spanningsbemaling benodigd om opbarsting van de bouwput te voorkomen,

3.4.2.4 Bandbreedteanalyse

Voor de bandbreedteanalyse is een tweetal parameters die we beschouwen:

- Bodemopbouw;
- Stijghoogten.

De gegevens van het te bemalen werk zoals bemalingsduur en afmetingen nemen wij niet mee omdat deze als uitgangspunt gezien moeten worden.

Het onttrekkingsdebiet en waterbezwaar worden bepaald door de doorlatendheid van de deklaag. Op basis van de boorbeschrijvingen en ervaring hebben we een kD waarde van 36,1 m²/dag

aangehouden. De doorlatendheid zou kunnen variëren tussen 0,01 m/dag en 2,50 m/dag. Bij de berekening van het debiet en waterbezwaar wordt rekening gehouden met deze spreiding.

Uitgangspunt is het worst-case scenario, daarom zijn het uiteindelijke debiet en waterbezwaar met de maximale doorlatendheid opgenomen in het rapport.

3.4.2.5 Debiet en waterbezwaar

Deklaag

Voor de bemaling van de deklaag met een verlaging ten opzichte van de GHG van 3,10 m is het totaal benodigd debiet berekend op 40,11 m³/uur. Bij een verlaging ten opzichte van de GLG van 2,00 is het totaal benodigde debiet berekend op 25,88 m³/uur.

Er is geen spanningsbemaling in het watervoerend pakket nodig.

Het totale debiet van de bemaling bedraagt bij GHG 40,11 m³/uur en bij GLG 25,88 m³/uur.

Waterbezwaar

De bemalingsduur bedraagt vier weken. Het totaal verwachte waterbezwaar in de bemalingsperiode van 4 weken bedraagt circa 26.960 m³ bij GHG en 17.400 m³ bij GLG.

Het waterbezwaar overschrijdt de vergunningsplichtige hoeveelheid niet.

Een aantal zaken kan leiden tot een hoger waterbezwaar dan hier berekend is. Er kan neerslag vallen. Daarnaast moet rekening gehouden worden met het leegpompen van de bouwkuip en mogelijk leegpompen van nabijgelegen oppervlaktewater. Ook kunnen mogelijke onvoorziene situaties tot extra waterbezwaar leiden. Deze zijn niet meegenomen in de berekening van het waterbezwaar.

3.4.3 Bemalingswijze

Bij de bemalingswijze dient rekening gehouden te worden met de heterogeniteit in bodemopbouw. Het goed ontwateren van de verschillende lagen in de bodem kan door het toepassen van verticale onttrekkingfilters met lange perforatie en, al dan niet haalbuizen.

3.4.4 Verlaging grondwaterstand en invloedsgebied

3.4.4.1 Invloedgebied freatisch pakket

In afbeelding 3.1 is de ligging van de mastlocatie en het maximale invloedsgebied weergegeven op een topografische ondergrond.

Het maximale invloedsgebied in de deklaag bedraagt 170 m, onder de slecht doorlatende laag in de watervoerende laag 0 m. Dit maximale invloedsgebied is weergegeven op kaart om een eventuele afweging te maken over het al dan niet acceptabel zijn van deze effecten.

3.4.4.2 Invloedsgebied watervoerend pakket

Tabel 3.6: Invloedsgebieden bij GHG

verlaging	afstand [m]	
	freatisch pakket	watervoerend pakket
0,05 m	170	0
0,10 m	145	0
0,20 m	120	0
0,50 m	85	0
1,00 m	65	0

3.4.5 Beknopte analyse mogelijke effecten

Binnen het maximale invloedsgebied zijn de volgende objecten aanwezig: watergang zonder kering (afstand 40 m/verlaging > 1 m) en landbouw met watergangen (zie afbeelding 3.1).

Watergang zonder kering

Langs de watergang is geen kering aanwezig, wel wordt geadviseerd om voorafgaand aan de werkzaamheden de mogelijke invloed van de werkzaamheden op de watergang te melden aan het waterschap.

Landbouw

Als gevolg van de verlaging van de grondwaterstand is niet uit te sluiten dat droogteschade optreedt aan de vegetatie van landbouwgebieden. Voorafgaand aan de werkzaamheden moet worden afgestemd met de beheerder en eigenaar.

Grondwaterbeschermingsgebieden

De locatie is niet gelegen in een waterwingebied of boringsvrije zone en dus ook niet binnen een grondwaterbeschermingsgebied.

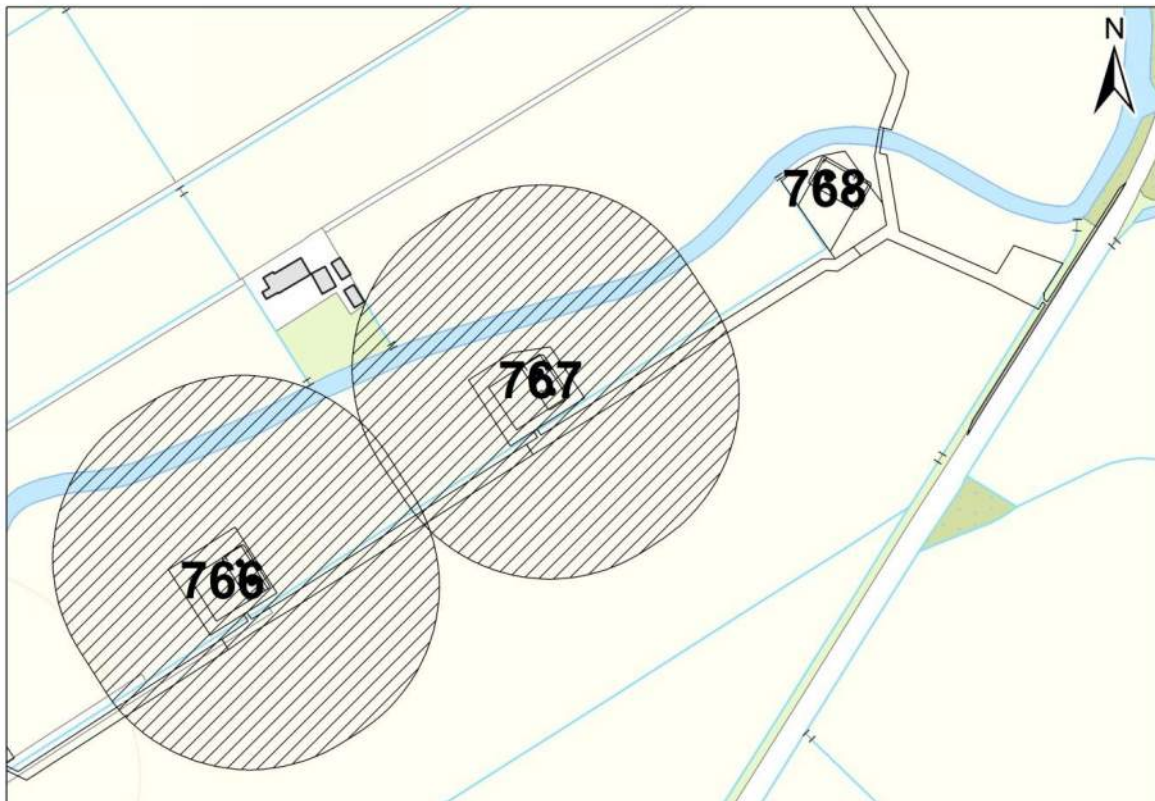
Grondwateronttrekkingen

Grondwateronttrekkingen van derden zijn op basis van het landelijk grondwaterregister en gegevens van de provincie niet aanwezig. Er is geen informatie beschikbaar over onttrekkingen die niet bij de provincie zijn geregistreerd.

Mogelijke maatregelen om het invloedsgebied te verkleinen zijn:

- Verhogen van de mastvoet;
- Toepassen van retourbemaling, in het geval van spanningsbemaling;
- Toepassen van onttrekkingsbeperkende maatregelen zoals waterdichte (beton)vloeren of biologische afbreekbare waterremmende injectievloeistof;
- Verkorten van de bemalingsduur.

Afbeelding 3.1: Ligging mastlocatie en invloedsgebied op topografische ondergrond (Bron: top10NL-Kadaster)



3.5 *Effecten grondwater*

Op basis van de aanwezige bodemopbouw is het berekende invloedsgebied op locatie 767 representatief voor de nabij gelegen mastlocaties. Aanleiding voor een uitgebreide analyse van effecten is daarom niet aanwezig. De thema's in onderstaande paragrafen 3.5 en 3.6 worden daarom niet verder uitgewerkt.

- 3.5.1 Zettingen
- 3.5.2 Droogteschade landbouw
- 3.5.3 Droogteschade natuur
- 3.5.4 Verontreinigingen
- 3.5.5 Archeologie
- 3.5.6 Grondwateronttrekkingen derden

3.6 *Uitvoeringstechnische aspecten*

- 3.6.1 Technische principes bemaling
- 3.6.2 Voorschriften, vergunningen en heffingen
- 3.6.3 Monitoring

3.7 *Samenvatting*

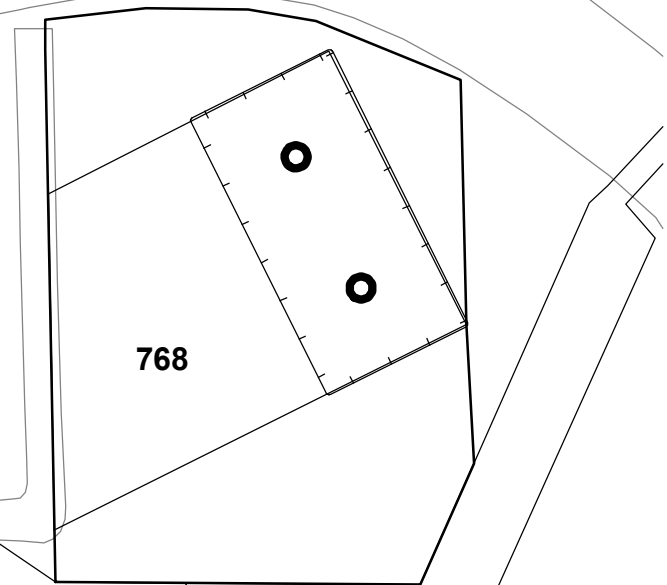
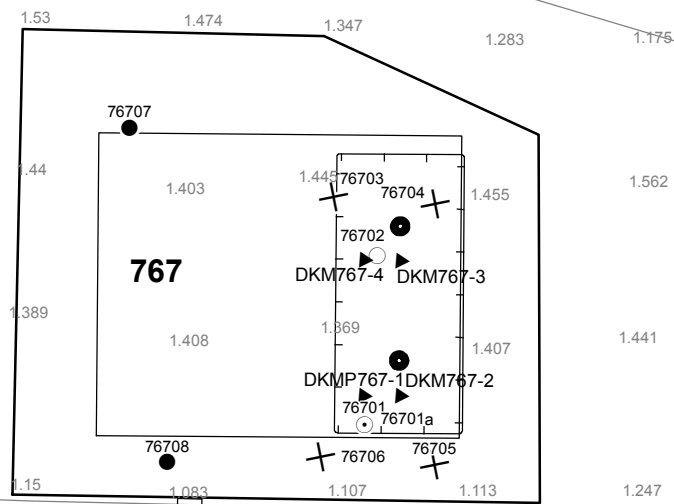
In onderstaande tabel 3.7 is een samenvatting weergegeven van het verwachte waterbezwaar, de geadviseerde bemalingswijze en aandachtpunten.

Tabel 3.7: Samenvatting bemaling

thema	resultaat
lozing	Aandachtspunt zuurstof
spanningsbemaling noodzakelijk	Nee
debiet freatisch pakket	40,11 m ³ /uur
debiet watervoerend pakket/spanningsbemaling	0 m ³ /uur voor GHG
debiet totaal	40,11 m ³ /uur voor GHG
bemalingsduur	4 weken
totaal waterbezwaar	26.960 m ³
Invloedsgebied deklaag	170 m
Invloedsgebied watervoerend pakket	0 m
Bemalingswijze	verticale bemaling van deklaag
Potentieel effect	droogteschade

3.8 *Bijlagen H3*

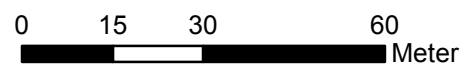
- Bijlage 3-1: Locatie inclusief onderzoekspunten
- Bijlage 3-2: Overzicht veldgegevens en analyseresultaten
- Bijlage 3-3: Tekening: waterinformatiekaart



766

Verklaring

- Werkterrein + bouwweg
- Bouwput
- Masten
- Locatie sondering incl. nummer
- Locatie boring tot 0,50 m-mv
- Locatie boring tot 1,20 m-mv
- Locatie boring tot 4,00 m-mv
- Locatie boring + peilbuis



Locatie VKA versie 2.8
Bouwweg VKA versie 2.8.2

TITEL						GEOHYDROLOGIE KAART MAST : 767	
						Noord - West 380 kV	
STATUS	GETEKEND DOOR	AFD.	PAR.	OPDRACHTGEVER			
	D. Dobri			TenneT			
	GECONTROLEERD DOOR	AFD.	PAR.	OMSCHRIJVING WIJZIGING	GETEKEND BIJ		
	E. Aldershof				ARCADIS		
	VOOR AKKOORD	AFD.	PAR.	SCHAAL	DATUM 1e UITGAVE	DATUM WIJZIGING	
	J. Assink			1:1250	08.06.2015		
VAKGEBIED	TEK. SOORT	PROJECT NR.	FORMAT	NUMMER	WIJZ. NR.		
			A3	Mast nr. 767	1		

Bijlage 3-2 overzicht veldgegevens mast 767
Van het ondiepe grondwater zijn geen analysegegevens beschikbaar

Tabel 3.8: Veldmetingen peilbuis 76701-1

Parameter	Meetwaarde	Eenheid
Datum monstername	04/16/2015	
Filterdiepte	1,50 tot 2,50	m-mv
Zuurgraad	7,10	
Geleidbaarheid stabiel	930,00	µS/cm
Grondwaterstand	1,60	m-mv
Temperatuur	11,00	°C

Tabel 3.9: Veldmetingen peilbuis 76701a-1

Parameter	Meetwaarde	Eenheid
Datum monstername	04/16/2015	
Filterdiepte	3,0 tot 4,0	m-mv
Zuurgraad	7,44	
Geleidbaarheid stabiel	930	µS/cm
Grondwaterstand	1,55	cm-mv
Temperatuur	10,00	°C

Tabel 3.10: Analyse grondwater peilbuis 76701a-1

Parameter	Meetwaarde	Eenheid
Filterdiepte	3,0 tot 4,0	m-mv
Ammonium	< 0,065	mg/l
Ammonium (als N)	< 0,05	mg N/l
Arseen [As]	4,50	µg/l
BZV-5	< 1,0	mg O2/l
Chloride	37,00	mg/l
CZV	17,00	mg/l
Droogrest onopgeloste bestanddelen	130,00	mg/l
Fosfaat (als P2O5)	1,00	mg P2O5/l
Fosfaat (als PO4)	1,40	mg PO4/l
Fosfor [P]	0,44	mg/l
IJzer [Fe]	3,30	mg/l
Stikstof (N; vlgs Kjeldahl)	< 1,0	mg/l
Sulfaat (als SO4)	72,00	mg SO4/l
Sulfaat (opgelost, als S)	24,00	mg S/L
Zuurstof [O]	2,00	mg O2/l

Tabel 3.11: Veldmetingen oppervlaktewater 76701OW-1

Parameter	Meetwaarde	Eenheid
Zuurgraad	7,2	
Geleidbaarheid stabiel	860	µS/cm
Temperatuur	11,2	°C

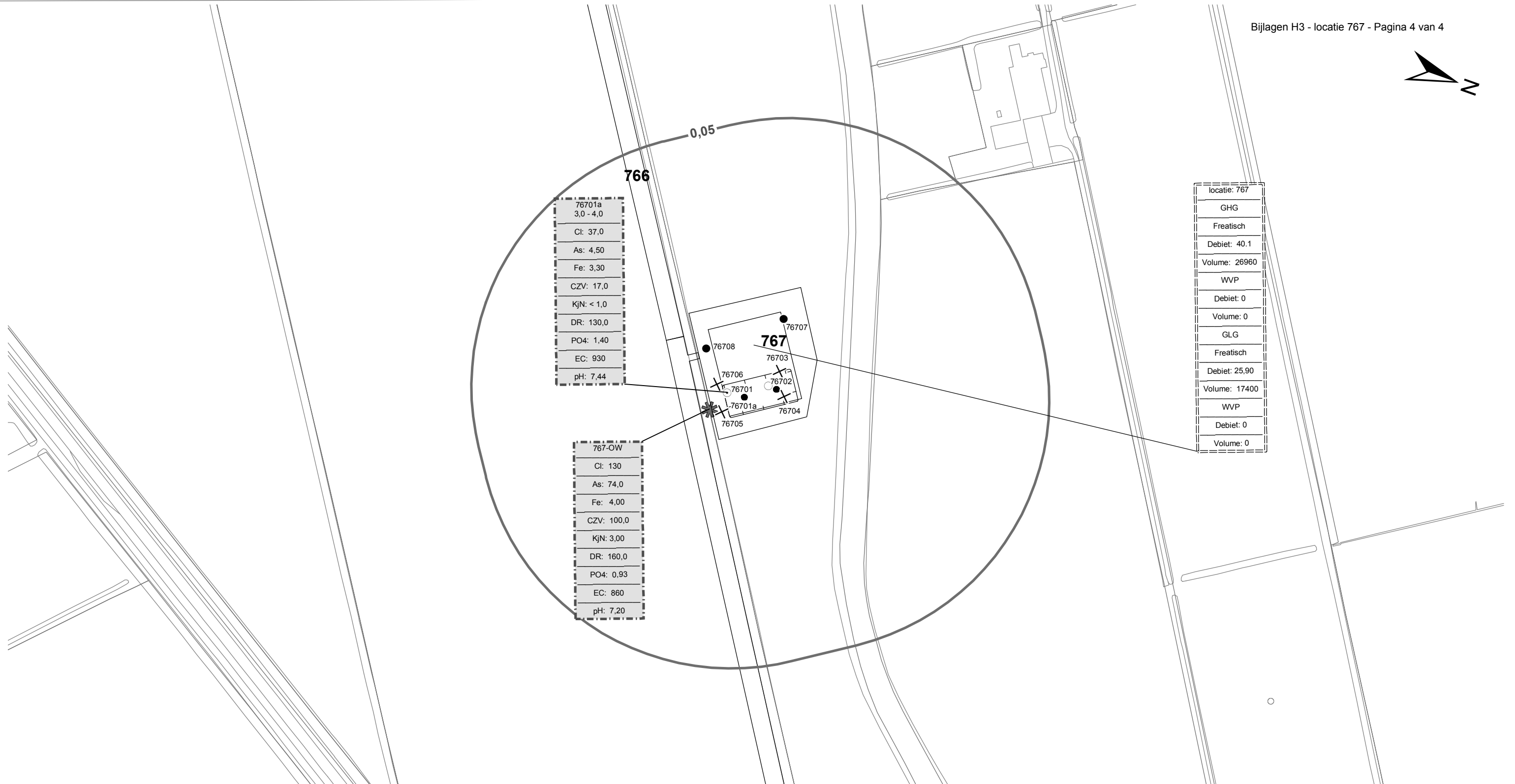
Tabel 3.12: Analyse oppervlaktewater 76701OW-1

Parameter	Meetwaarde	Eenheid
Datum monstername	04/16/2015	
Ammonium	0,11	mg/l
Ammonium (als N)	0,08	mg N/l
Arseen [As]	74,00	µg/l
BZV-5	7,80	mg O2/l

Chloride	130,00	mg/l
CZV	100,00	mg/l
Droogrest onopgeloste bestanddelen	160,00	mg/l
Fosfaat (als P2O5)	0,69	mg P2O5/l
Fosfaat (als PO4)	0,93	mg PO4/l
Fosfor [P]	0,30	mg/l
IJzer [Fe]	4,00	mg/l
Stikstof (N; vlgs Kjeldahl)	3,00	mg/l
Sulfaat (als SO4)	15,00	mg SO4/l
Sulfaat (opgelost, als S)	5,10	mg S/L
Zuurstof [O]	9,20	mg O2/l

Tabel 3.13: Maaiveldhoogten

X-coördinaat	Y-coördinaat	Maaiveldniveau in m NAP
252583.601	605667.133	1.293
252583.601	605667.133	1.293
252569.954	605691.572	1.409
252558.488	605695.429	1.436
252573.067	605703.923	1.459
252524.178	605686.337	1.435
252560.001	605643.768	1.303
252580.635	605658.531	1.303
252596.98	605667.905	1.292



76701a
3,0 - 4,0
Cl: 37,0
As: 4,50
Fe: 3,30
CZV: 17,0
KjN: < 1,0
DR: 130,0
PO4: 1,40
EC: 930
pH: 7,44

767-OW
Cl: 130
As: 74,0
Fe: 4,00
CZV: 100,0
KjN: 3,00
DR: 160,0
PO4: 0,93
EC: 860
pH: 7,20

locatie: 767
GHG
Freatisch
Debiet: 40,1
Volume: 26960
WVP
Debiet: 0
Volume: 0
GLG
Freatisch
Debiet: 25,90
Volume: 17400
WVP
Debiet: 0
Volume: 0

Verklaring

- Werkterrein + bouwwegen
- Bouwput
- Masten
- Locatie sondering incl. nummer
- Locatie boring tot 0,50 m-mv
- Locatie boring tot 1.20 m-mv
- Locatie boring tot 4.00 m-mv
- Locatie boring + peilbuis
- Locatie oppervlaktewater monster

- Verlagingscontouren (GHG)**
- Verlagingscontour 0,05 m freatisch
 - Verlagingscontour 0,05 m WVP
- Verlagingscontouren (GLG)**
- Verlagingscontour 0,05 m freatisch
 - Verlagingscontour 0,05 m WVP
- Verklaring labels**
- Gegevens locatie
 - Analyseresultaten grondwater

- Verklaring analyseresultaten:**
- Cl :Chloride (in mg/l)
 - As :Arseen (in µg/l)
 - Fe :IJzer (in mg/l)
 - CZV :Chemisch zuurstof verbruik (in mg O₂ /l)
 - KjN :Stikstof volgens Kjeldahl (in mg/l)
 - DR :Droogrest onopgeloste bestanddelen (in mg/l)
 - PO4 :Fosfaat (mg/l)
 - pH :Zuurgraad
 - EC :Elektrische geleidbaarheid (µS/cm)
- Eenheden Krusingen en Strekkingen:**
- Debeten (Q) (in m³ / uur)
 - Volumes (V) (in m³)
- Afkortingen**
- SB: Spanningsbemaling

TITEL					
Waterinformatiekaart mast : 767					
Noord - West 380 kV					
STATUS	GETEKEND DOOR	AFD.	PAR.	OPDRACHTGEVER	
	D. Dobri			TenneT	
	GECONTROLEERD DOOR	AFD.	PAR.	OMSCHRIJVING WUZIGING	GETEKEND BIJ
	E. Aldershof				ARCADIS
	VOOR AKKOORD	AFD.	PAR.	SCHAAL	DATUM te UITGAVE
	J. Assink			1:2500	09.06.2015
				DATUM WUZIGING	
WAKGEBIED	TEK. SOORT	PROJECT NR.	FORMAT	NUMMER	WUZ NR.
			A3	Mast nr. 767	0

4 Grondmechanisch onderzoek

Verantwoording

Titel: Grondmechanisch onderzoek: project: Noord-West 380 kV
deelgebied 1
mastnummer 767

Projectnummer: 000.144

Referentienummer: 6012-0102-000.R767

Revisie: 1

Datum: 16-04-2015

Auteur(s): G.Hofstede
E-mail adres: b.bosman@fugro.nl

Gecontroleerd door: B. Bosman, teamleider sonderingen
Paraaf gecontroleerd: BB

Goedgekeurd door: W.H.J. van der Velden, projectleider
Paraaf goedgekeurd: WHV

Contact: B. Bosman, teamleider sonderingen

INHOUDSOPGAVE

- 4.1. Inleiding
 - 4.2. Uitzetten en waterpassen
 - 4.3. Sonderen
 - 4.4. Onderzoeksresultaten
- Bijlagen

4.1. Inleiding

Ten behoeve van het funderingsontwerp en de omgevingsvergunning voor de bouw van de mast zijn er gegevens verzameld van de bodemopbouw. De resultaten zijn in dit hoofdstuk beschreven.

Ter plaatse van de mastlocatie zijn de volgende veldwerkzaamheden uitgevoerd:

- 4 sonderingen met meting van plaatselijke wrijvingsweerstand tot 40 m -mv [of maximale reactiekracht], waarvan 1 sondering met meting van de waterspanning.

4.2. Uitzetten en waterpassen

De onderzoeklocaties zijn door Fugro GeoServices B.V. uitvoering uitgezet en gewaterpast, waarbij de locaties zijn gemeten met behulp van GPS-RTK en zijn weergegeven ten opzichte van RD/NAP. De onderzoekslocaties zijn weergegeven op de situatietekening.

De coördinaten van de onderzochte punten zijn onderaan de sondeergrafieken en in onderstaande tabel weergegeven.

	X-coördinaat	Y-coördinaat	Maaiveldniveau (NAP)
DKMP767-1	252580.9	605670.6	1.36
DKM767-2	252586.0	605673.9	1.32
DKM767-3	252573.7	605692.6	1.45
DKM767-4	252568.6	605689.4	1.44

De hoogtebepaling van de onderzoekslocaties in het terrein is uitgevoerd met als doel de bodemopbouw te refereren aan een vaste referentiehoogte. De gerapporteerde hoogtes zijn niet geschikt voor andere doeleinden dan dit onderzoek.

Voor een verklaring van de op de situatietekening gebruikte tekens en symbolen wordt verwezen naar de bijlage "Legenda Terreinproeven en Grondsoorten".

4.3. Sonderen

De sonderingen zijn uitgevoerd met de elektrische Fugro-kleefmantelconus conform norm NEN-EN-ISO 22476-1, toepassingsklasse 3. Een beschrijving van de gevolgde meet- en registratiemethode is gegeven in de bijlage "Continu Elektrisch Sonderen". De conus is voorzien van een hellingmeter. In de sondeergrafieken is de diepte gecorrigeerd voor de gemeten afwijking van de verticaal.

Op de grafieken van de sonderingen is het wrijvingsgetal weergegeven. Dit is de verhouding tussen de plaatselijke wrijvingsweerstand en de conusweerstand. Empirisch is vastgesteld dat het wrijvingsgetal een nauwe relatie heeft met de grondsoort, zodat een goede indicatie van de laagopbouw is verkregen.

De sonderingen zijn uitgewerkt met een interpretatie van het wrijvingsgetal voor identificatie van de bodemlagen. De identificatie van de bodemlagen is uitgevoerd volgens Robertson (1990), die door Fugro is aangepast aan de Nederlandse omstandigheden. Voor achtergronden en beperkingen wordt verwezen naar de bijlage "Continu Elektrisch Sonderen". De identificatie is indicatief en alleen geldig voor lagen onder de grondwaterstand. De resultaten dienen te worden geverifieerd met boringen of geologische informatie.

Op de sondeergrafiek waarop het resultaat van de meting van de waterspanning is gepresenteerd, is ook de waterspanningsindex gegeven. Dit is de verhouding tussen de waterspanning en de conusweerstand. In het algemeen kan worden gesteld dat een hoge index een minder goed water doorlatende laag weergeeft. Voor de interpretatie van de waterspanningssonderingen verwijzen wij naar de bijlage "Continu Elektrisch Sonderen".

4.4. *Onderzoeksresultaten*

De onderzoeksresultaten zijn opgenomen in de volgende bijlagen:

Bijlage: 6012-0102-000-767

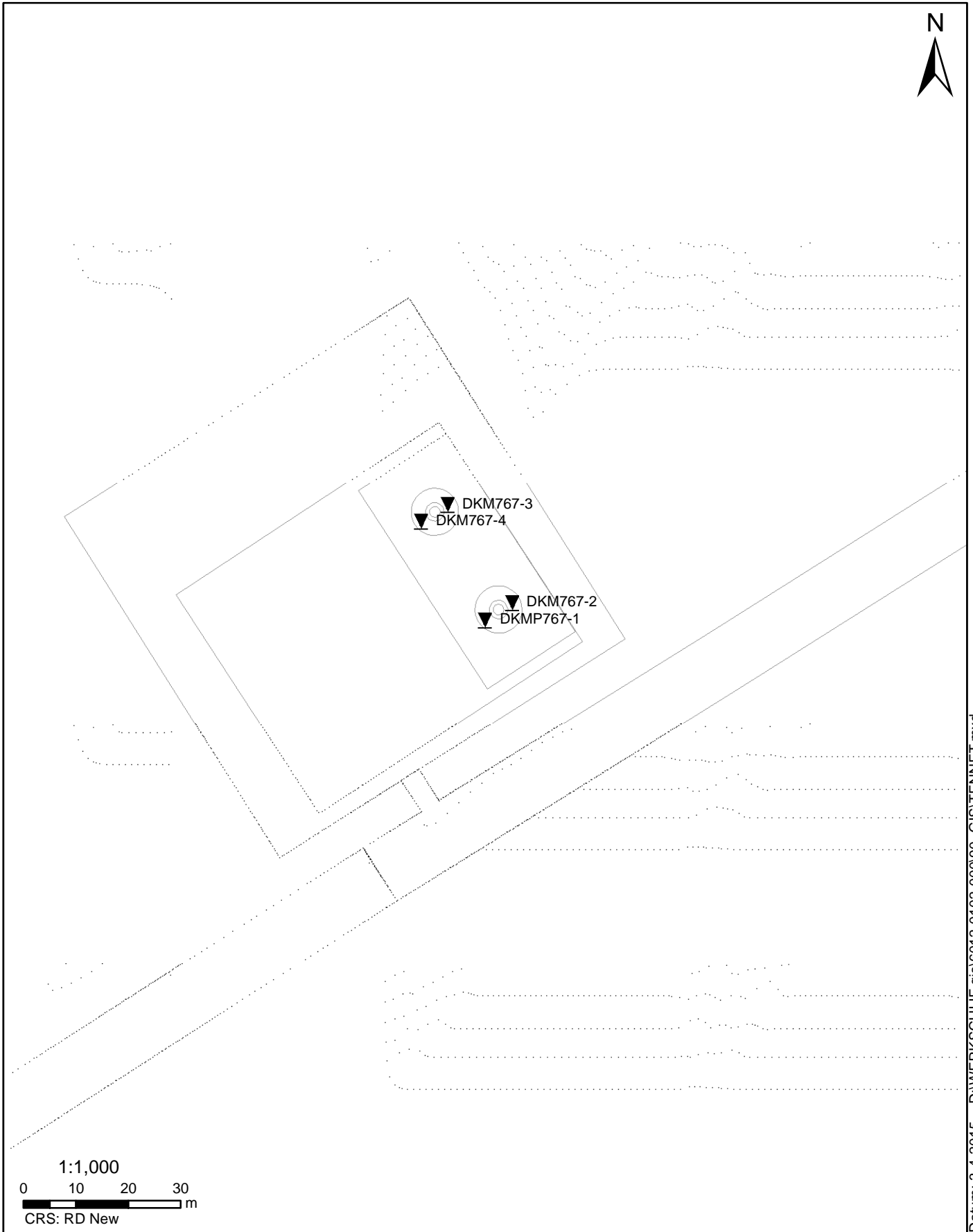
Bijlage: DKMP767-1 t/m DKM767-4

Situatie inclusief onderzoekslocaties

Sonderingen

"Legenda Terreinproeven en Grondsoorten"

"Continu Elektrisch Sonderen"



Datum: 3-4-2015 D:\WERK\SCHIJF gis\6012-0102-000\90_GIS\TENNET1.mxd

SITUATIE

NOORD - WEST 380

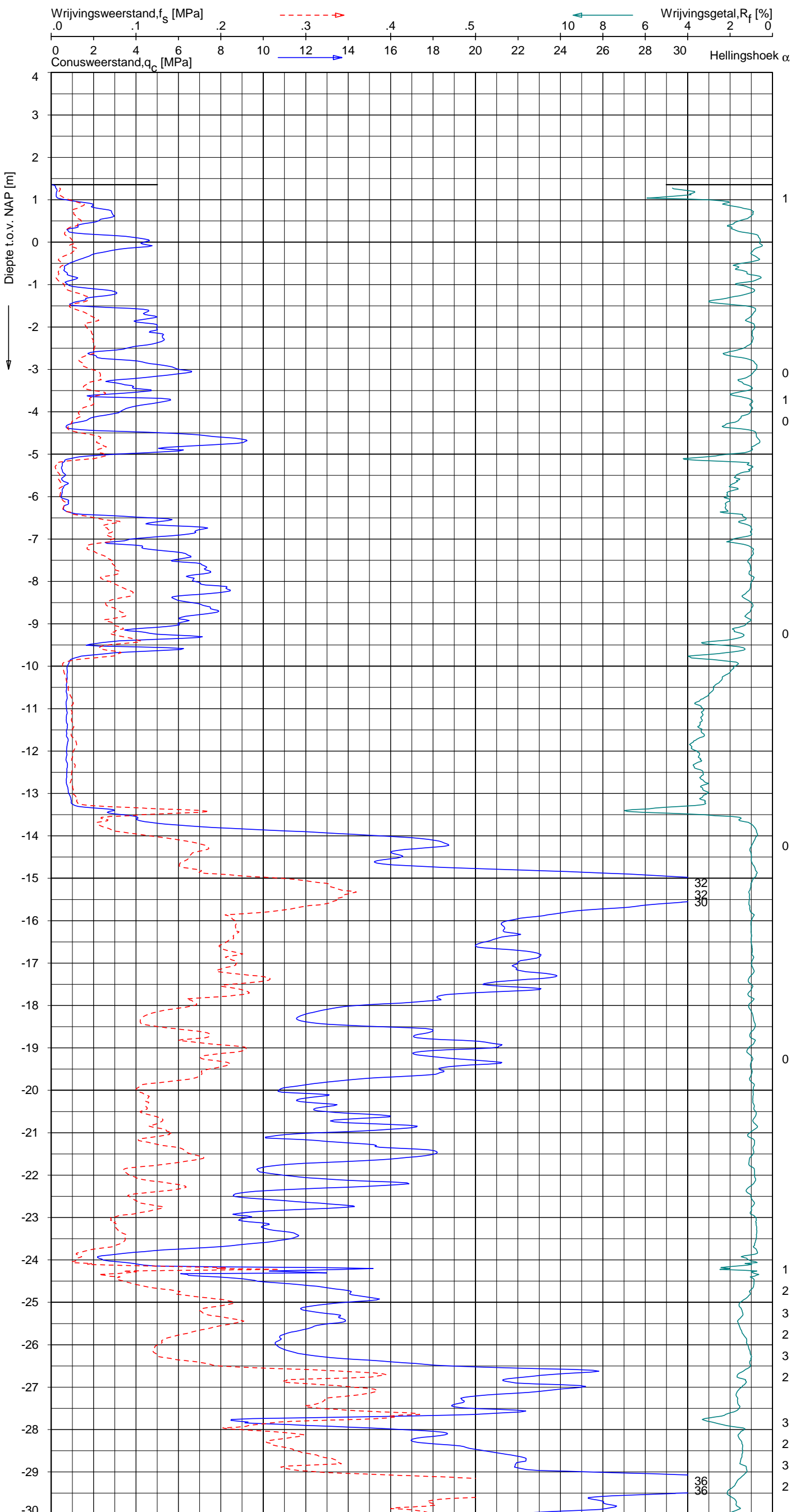
Opdr.nr.: 6012-0102-000

Bijlage : 767

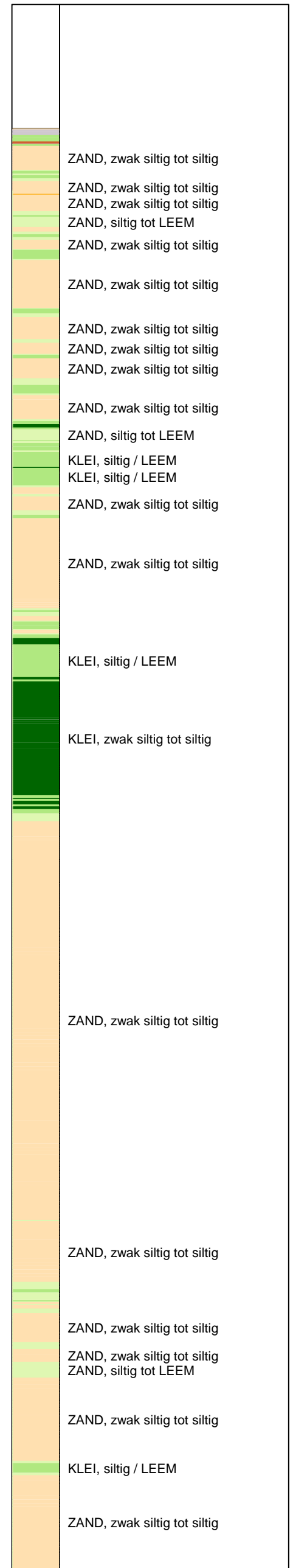
UNIPLOT 05.27.nl / QofClass-R3.cmd / 2015-04-16 11:53:36

6012-0102-000

DKMP767-1 - 1



Indicatieve bodembeschrijving
 Automatisch gegenereerd uit data van de sondering, geldig onder grondwaterpeil (Robertson 1990, NL corr.)



Opg. : AS/RSL d.d. 26-mrt-2015 Coord.: X=252580.9m Y=605670.6m Systeem: RD Sondering volgens norm NEN-EN-ISO 22476-1
 Get. : HOFSTEDÉ d.d. 16-apr-2015 MV = NAP +1.36m Conus: CP15-CF75PA1SN2 1701-2502 Toepassingsklasse 2. Test type TE2
 Conustype: A_c = 1510 mm²; A_s = 19895mm²



SONDERING MET PLAATSELIJKE KLEEFMETING

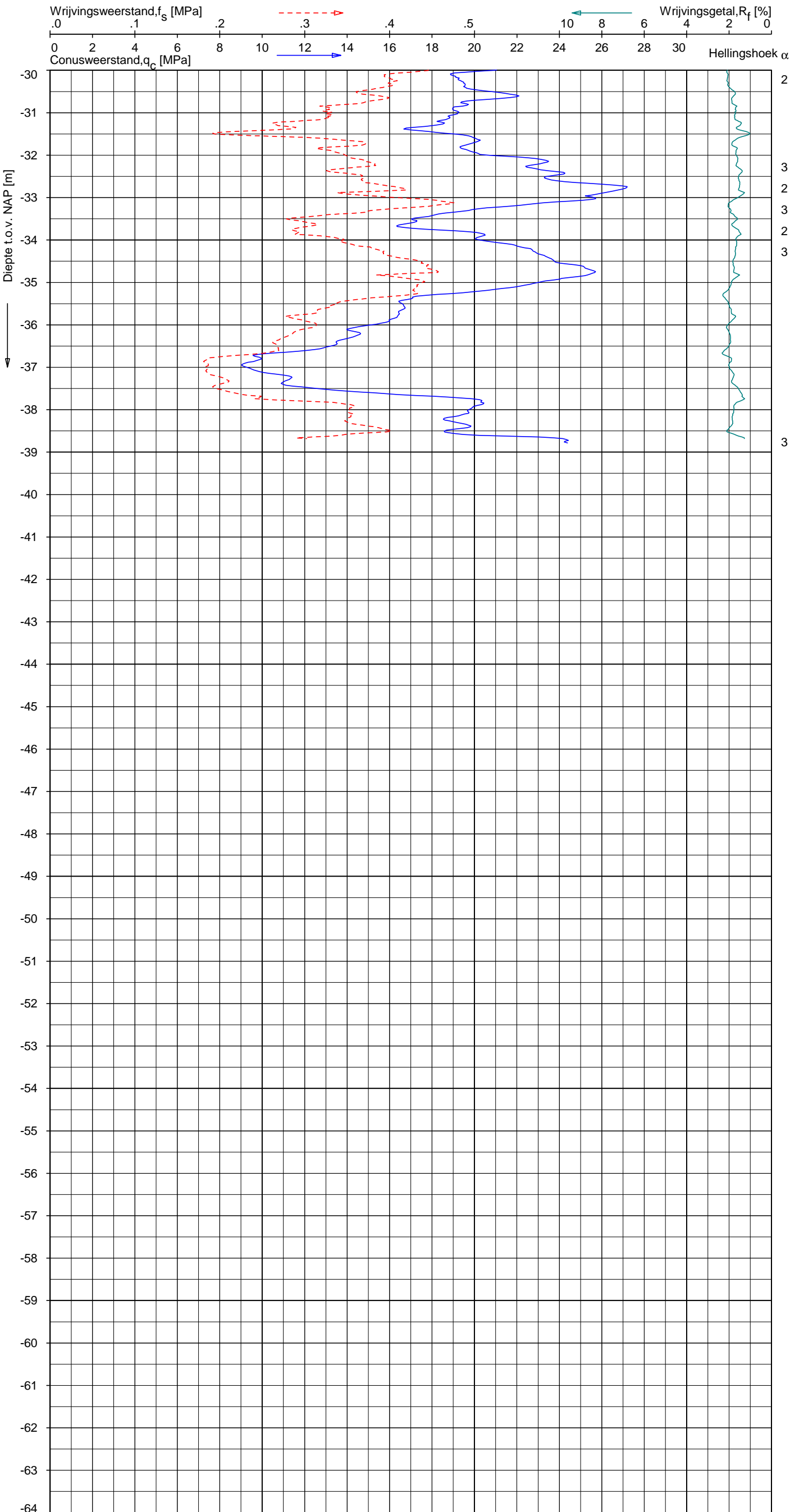
NOORD-WEST 380

Opdr. 6012-0102-000
 Sond. DKMP767-1


UNIPLOT 05.27.nl / QcFClass-R3.cmd / 2015-04-16 11:53:37

6012-0102-000

DKMP767-1 - 2



Indicatieve bodembeschrijving
 Automatisch gegenereerd uit data van de sondering, geldig onder grondwaterpeil (Robertson 1990, NL corr.)



Opg. : AS/RSL d.d. 26-mrt-2015 Coord.: X=252580.9m Y= 605670.6m Systeem: RD Sondering volgens norm NEN-EN-ISO 22476-1
 Get. : HOFSTEDE d.d. 16-apr-2015 MV = NAP +1.36m Conus: CP15-CF75PA1SN2 1701-2502 Toepassingsklasse 2. Test type TE2
 Conustype: $A_c = 1510 \text{ mm}^2$; $A_s = 19895 \text{ mm}^2$



SONDERING MET PLAATSELIJKE KLEEFMETING

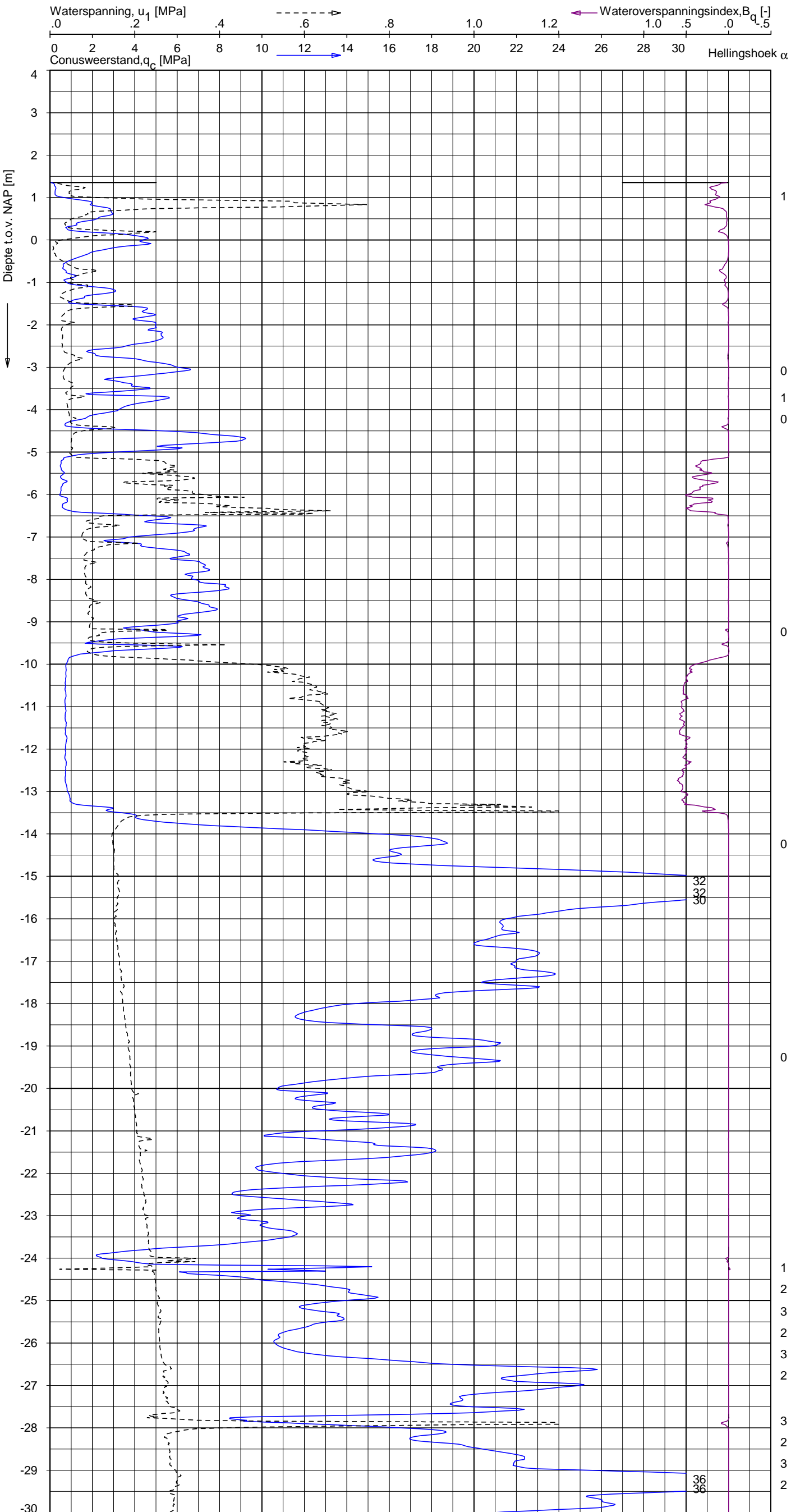
NOORD-WEST 380

Opdr. 6012-0102-000
 Sond. DKMP767-1

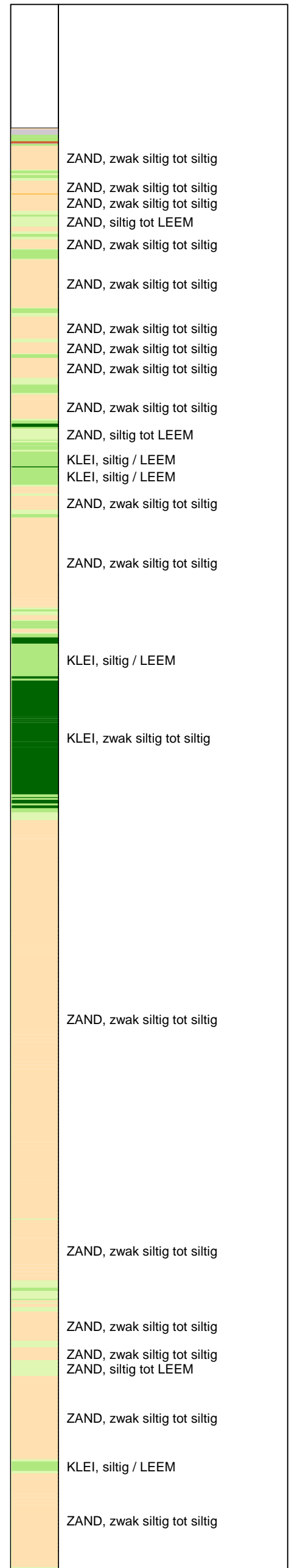
UNIPLOT 05.27.nl / QcU1Class-R3.cmd / 2015-04-16 12:09:26

6012-0102-000

DKMP767-1 - 1



Indicatieve bodembeschrijving
 Automatisch gegenereerd uit data van de sondering, geldig onder grondwaterpeil (Robertson 1990, NL corr.)



Opg. : AS/RSL d.d. 26-mrt-2015 Coord.: X=252580.9m Y=605670.6m Systeem: RD Sondering volgens norm NEN-EN-ISO 22476-1
 Get. : HOFSTEDÉ d.d. 16-apr-2015 MV = NAP +1.36m Conus: CP15-CF75PA1SN2 1701-2502 Toepassingsklasse 2. Test type TE2
 Conustype: $A_c = 1510 \text{ mm}^2$; $A_s = 19895 \text{ mm}^2$



SONDERING MET WATERSPANNINGSMETING

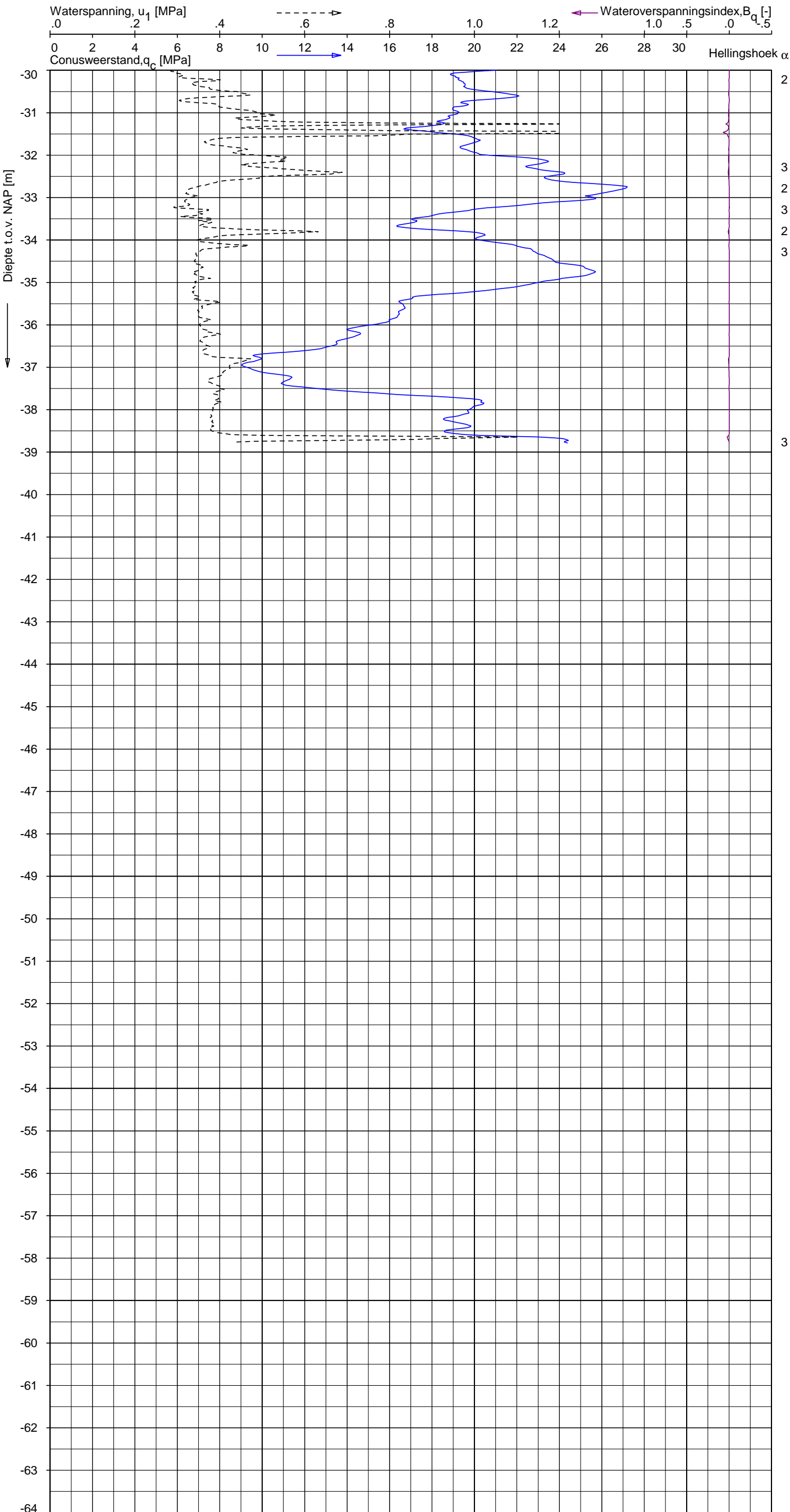
NOORD-WEST 380

Opdr. 6012-0102-000
 Sond. DKMP767-1

UNIPLOT 05.27.nl / QcU1Class-R3.cmd / 2015-04-16 12:09:27

6012-0102-000

DKMP767-1 - 2



Indicatieve bodembeschrijving
 Automatisch gegenereerd uit data van de sondering, geldig onder grondwaterpeil (Robertson 1990, NL corr.)

	ZAND, siltig tot LEEM
	ZAND, zwak siltig tot siltig
	ZAND, zwak siltig tot siltig
	ZAND, zwak siltig tot siltig
	ZAND, zwak siltig tot siltig
	ZAND, siltig tot LEEM
	ZAND, zwak siltig tot siltig
	ZAND, siltig tot LEEM
	ZAND, siltig tot LEEM
	ZAND, siltig tot LEEM
	KLEI, siltig / LEEM
	ZAND, siltig tot LEEM
	ZAND, zwak siltig tot siltig
	ZAND, siltig tot LEEM

Opdr.: AS/RSL d.d. 26-mrt-2015 Coord.: X=252580.9m Y=605670.6m Systeem: RD Sondering volgens norm NEN-EN-ISO 22476-1
 Get.: HOFSTEDÉ d.d. 16-apr-2015 MV = NAP +1.36m Conus: CP15-CF75PA1SN2 1701-2502 Toepassingsklasse 2. Test type TE2
 Conustype: A_c = 1510 mm²; A_s = 19895mm²



SONDERING MET WATERSPANNINGSMETING

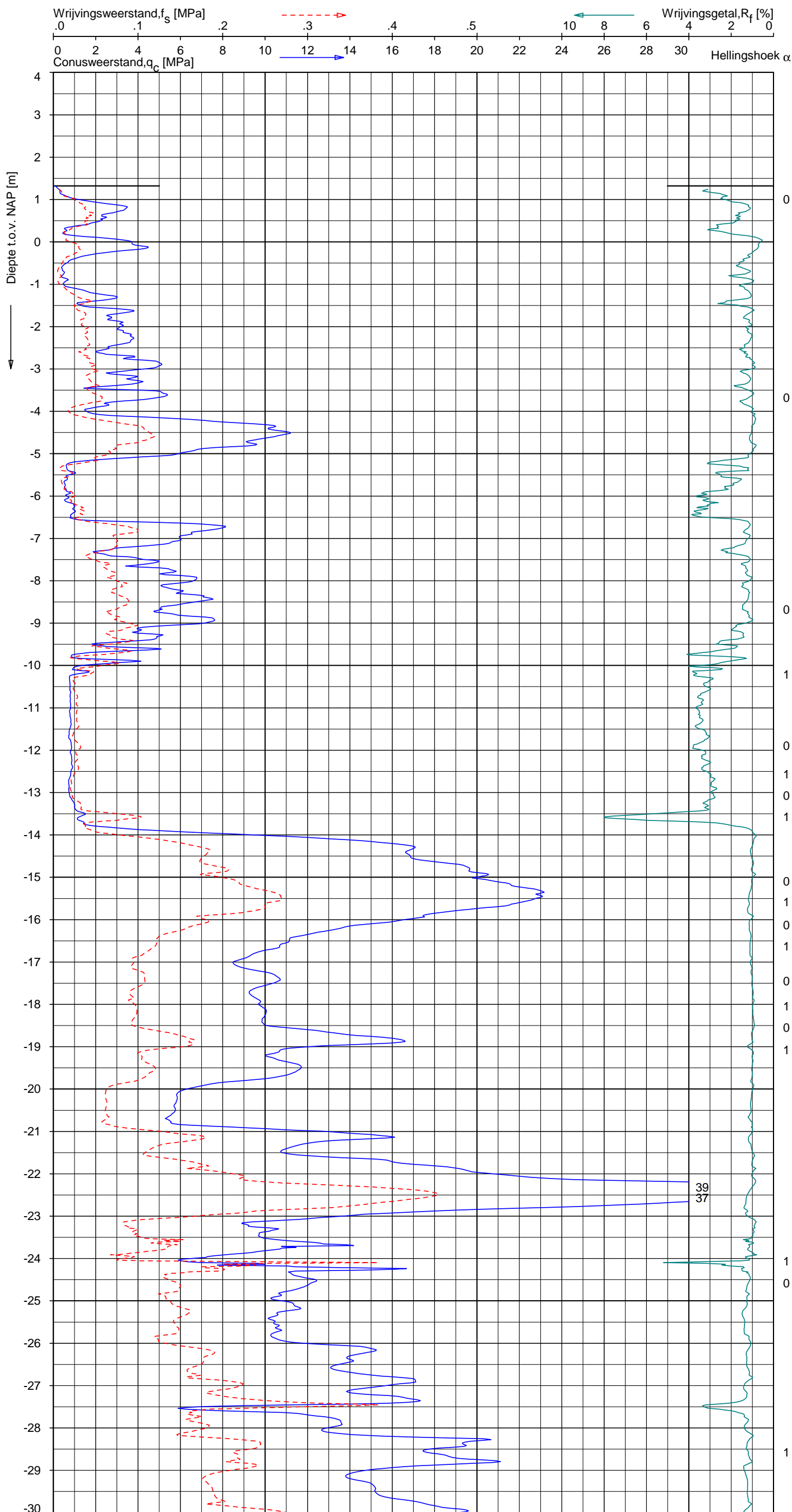
NOORD-WEST 380

Opdr. 6012-0102-000
 Sond. DKMP767-1

UNIPLOT 05.27.nl / QcfClass-R3.cmd / 2015-04-16 11:53:39

6012-0102-000

DKM767-2 - 1



Indicatieve bodembeschrijving
 Automatisch gegenereerd uit data van de sondering, geldig onder grondwaterpeil (Robertson 1990, NL corr.)



Opg. : AS/RSL d.d. 26-mrt-2015 Coord.: X=252586.0 m Y=605673.9 m Systeem: RD Sondering volgens norm NEN-EN-ISO 22476-1
 Get. : HOFSTEDE d.d. 16-apr-2015 MV = NAP +1.32 m Conus: CP15-CF75SN2 1701-2113 Toepassingsklasse 2. Test type TE1
 Conustype: A_c = 1510 mm²; A_s = 19895 mm²



SONDERING MET PLAATSELIJKE KLEEFMETING

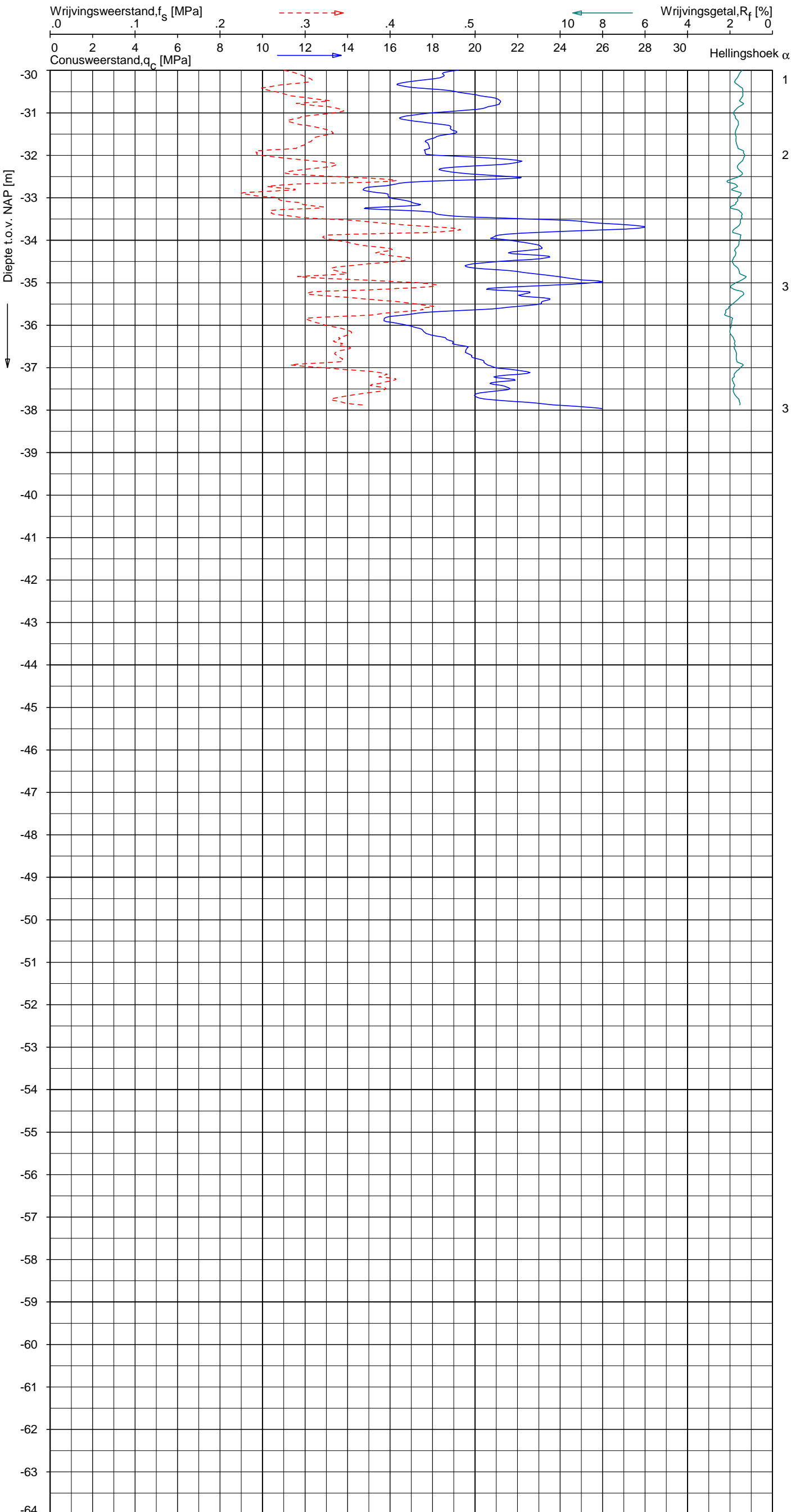
NOORD-WEST 380

Opdr. 6012-0102-000
 Sond. DKM767-2

UNIPLOT 05.27.nl / QcfClass-R3.cmd / 2015-04-16 11:53:40

6012-0102-000

DKM767-2 - 2



Indicatieve bodembeschrijving
 Automatisch gegenereerd uit data van de sondering, geldig onder grondwaterpeil (Robertson 1990, NL corr.)

ZAND, zwak siltig tot siltig
ZAND, zwak siltig tot siltig
ZAND, siltig tot LEEM
ZAND, zwak siltig tot siltig
ZAND, zwak siltig tot siltig
ZAND, siltig tot LEEM
ZAND, siltig tot LEEM
ZAND, zwak siltig tot siltig
ZAND, zwak siltig tot siltig
ZAND, zwak siltig tot siltig
ZAND, siltig tot LEEM
ZAND, zwak siltig tot siltig
ZAND, siltig tot LEEM
ZAND, zwak siltig tot siltig

Opg. : AS/RSL d.d. 26-mrt-2015 Coord.: X=252586.0 m Y= 605673.9 m Systeem: RD Sondering volgens norm NEN-EN-ISO 22476-1
 Get. : HOFSTEDE d.d. 16-apr-2015 MV = NAP +1.32 m Conus: CP15-CF75SN2 1701-2113 Toepassingsklasse 2. Test type TE1
 Conustype: $A_c = 1510 \text{ mm}^2$; $A_s = 19895 \text{ mm}^2$



SONDERING MET PLAATSELIJKE KLEEFMETING

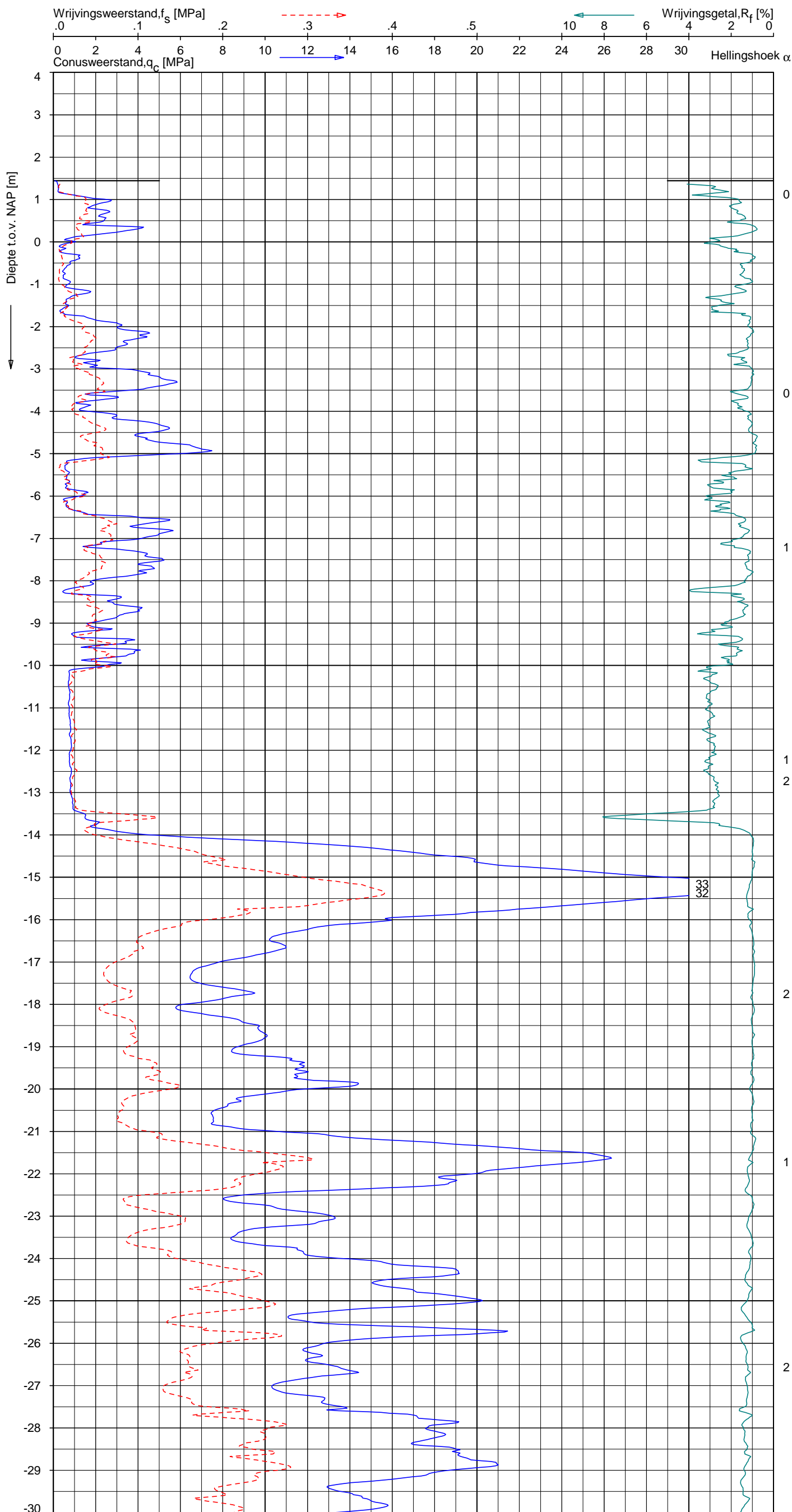
NOORD-WEST 380

Opdr. 6012-0102-000
 Sond. DKM767-2

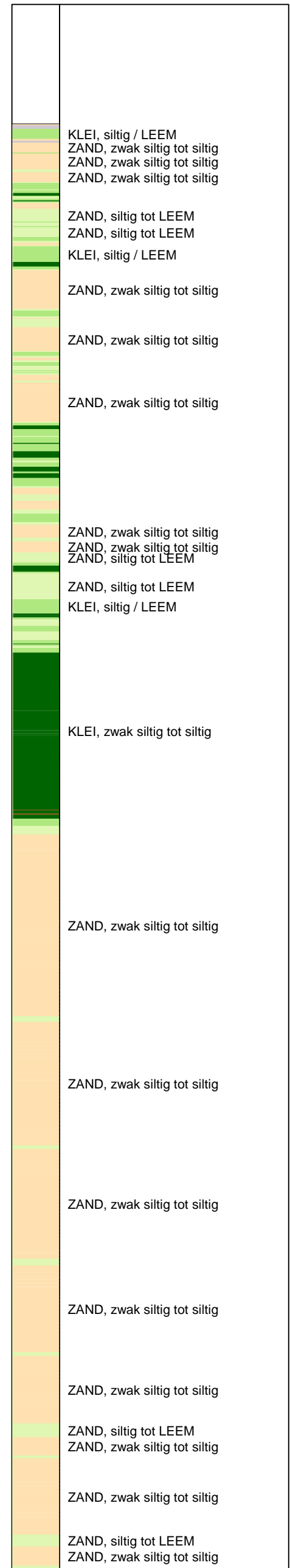
UNIPLOT 05.27.nl / QcfClass-R3.cmd / 2015-04-16 11:53:42

6012-0102-000

DKM767-3 - 1



Indicatieve bodembeschrijving
 Automatisch gegenereerd uit data van de sondering, geldig onder grondwaterpeil (Robertson 1990, NL corr.)



Opg. : AS/RSL d.d. 26-mrt-2015 Coord.: X=252573.7 m Y=605692.6 m Systeem: RD Sondering volgens norm NEN-EN-ISO 22476-1
 Get. : HOFSTEDE d.d. 16-apr-2015 MV = NAP +1.45 m Conus: CP15-CF75SN2 1701-2113 Toepassingsklasse 2. Test type TE1
 Conustype: A_c = 1510 mm²; A_s = 19895mm²



SONDERING MET PLAATSELIJKE KLEEFMETING

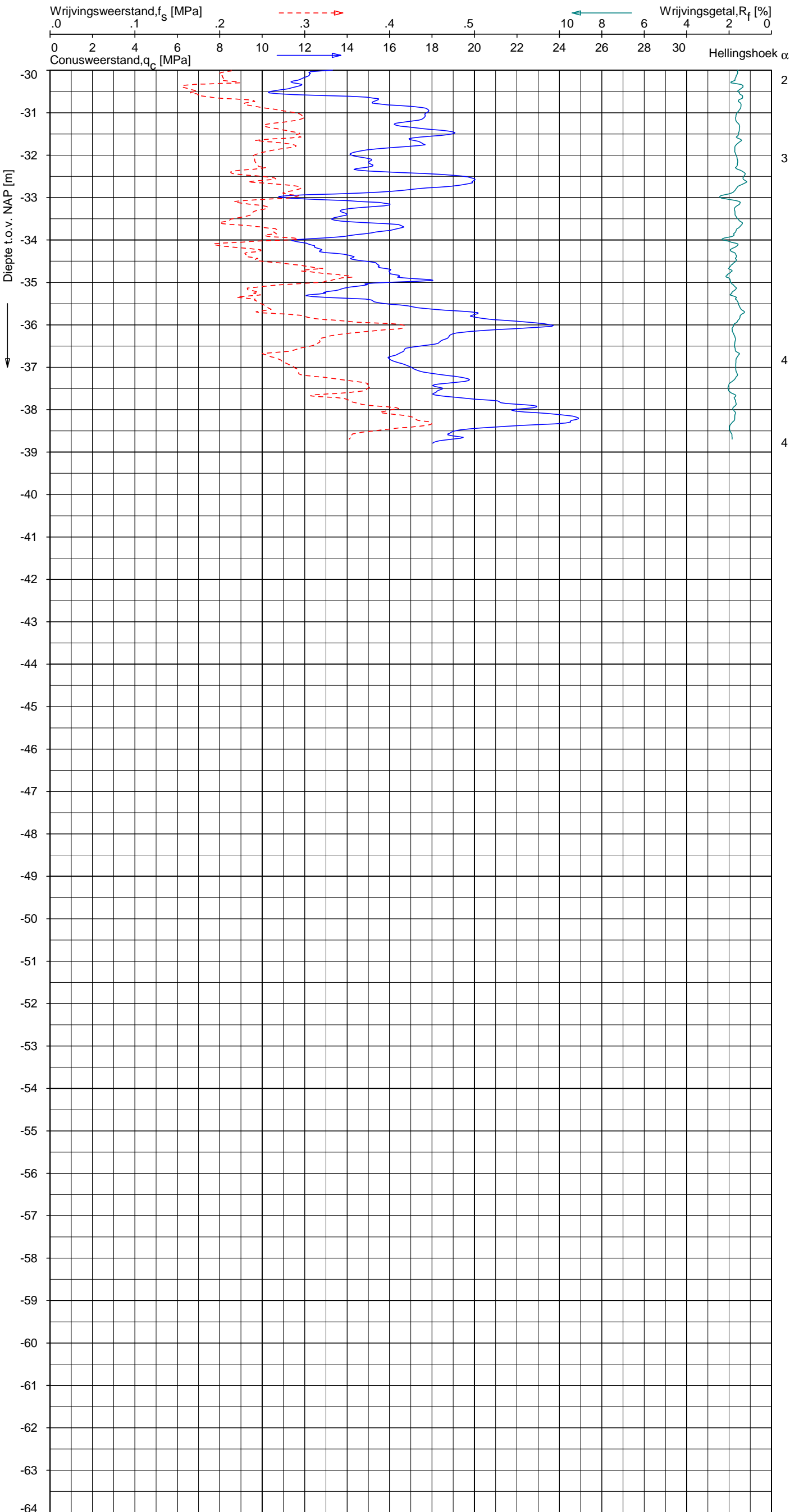
NOORD-WEST 380

Opdr. 6012-0102-000
 Sond. DKM767-3

UNIPLOT 05.27.nl / QofClass-R3.cmd / 2015-04-16 11:53:43

6012-0102-000

DKM767-3 - 2



Indicatieve bodembeschrijving
 Automatisch gegenereerd uit data van de sondering, geldig onder grondwaterpeil (Robertson 1990, NL corr.)

ZAND, siltig tot LEEM
ZAND, zwak siltig tot siltig
ZAND, zwak siltig tot siltig
ZAND, siltig tot LEEM
ZAND, zwak siltig tot siltig
ZAND, siltig tot LEEM
ZAND, siltig tot LEEM
ZAND, siltig tot LEEM
ZAND, siltig tot LEEM
ZAND, siltig tot LEEM
ZAND, zwak siltig tot siltig
ZAND, siltig tot LEEM
ZAND, zwak siltig tot siltig
ZAND, siltig tot LEEM

Opg. : AS/RSL d.d. 26-mrt-2015 Coord.: X=252573.7 m Y= 605692.6 m Systeem: RD Sondering volgens norm NEN-EN-ISO 22476-1
 Get. : HOFSTEDE d.d. 16-apr-2015 MV = NAP +1.45 m Conus: CP15-CF75SN2 1701-2113 Toepassingsklasse 2. Test type TE1
 Conustype: $A_c = 1510 \text{ mm}^2$; $A_s = 19895 \text{ mm}^2$



SONDERING MET PLAATSELIJKE KLEEFMETING

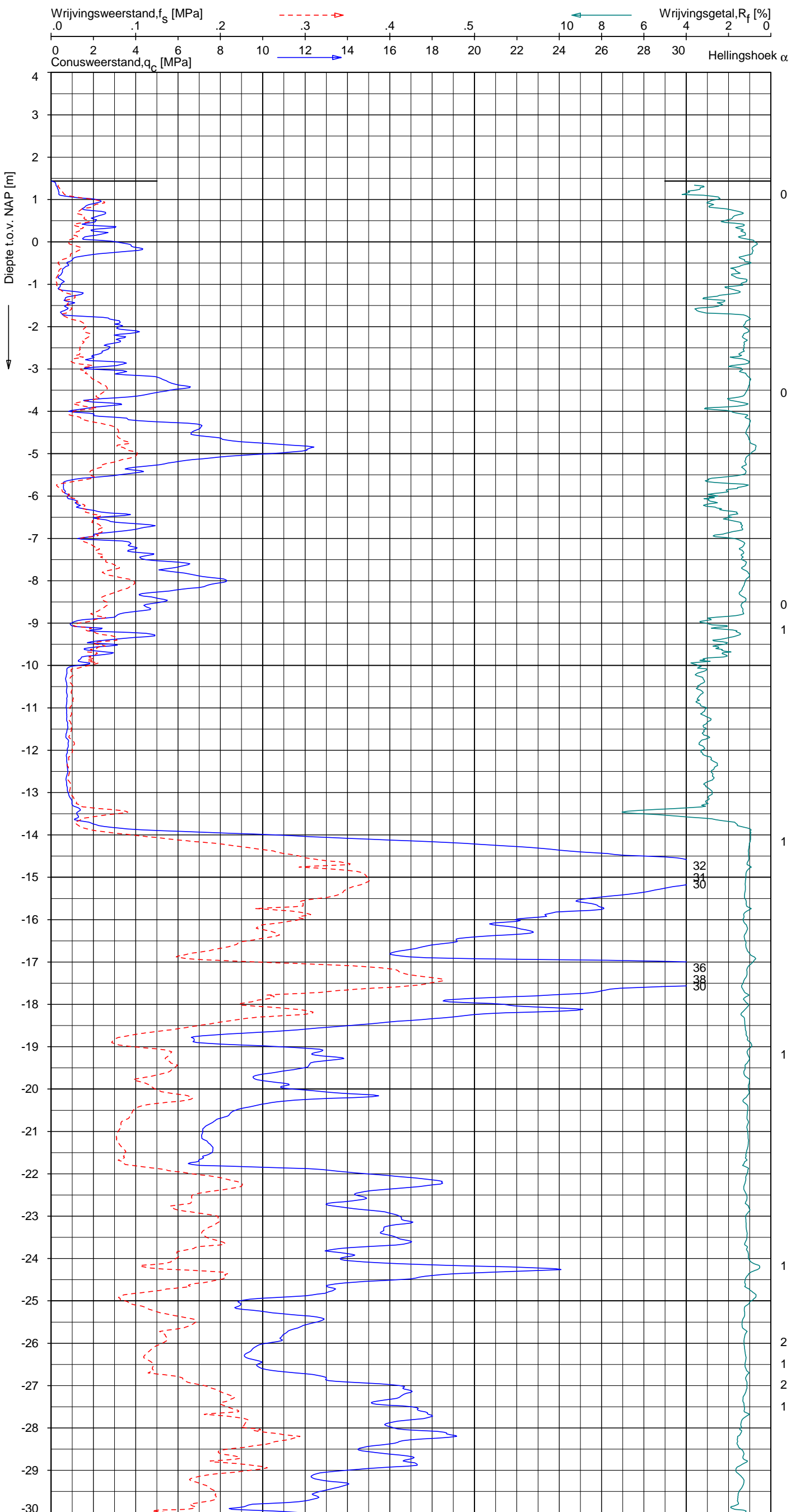
NOORD-WEST 380

Opdr. 6012-0102-000
 Sond. DKM767-3

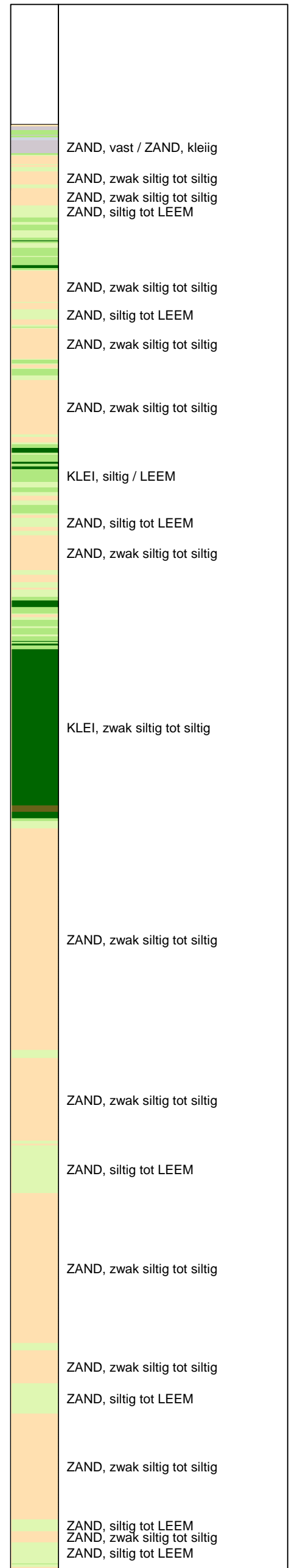
UNIPLOT 05.27.nl / QcfClass-R3.cmd / 2015-04-16 11:53:45

6012-0102-000

DKM767-4 - 1



Indicatieve bodembeschrijving
 Automatisch gegenereerd uit data van de sondering, geldig onder grondwaterpeil (Robertson 1990, NL corr.)



Opg.: AS/RSL d.d. 26-mrt-2015 Coord.: X=252568.6 m Y=605689.4 m Systeem: RD
 Get.: HOFSTEDE d.d. 16-apr-2015 MV = NAP +1.44 m Conus: CP15-CF75SN2 1701-2113
 Sondering volgens norm NEN-EN-ISO 22476-1 Toepassingsklasse 2. Test type TE1
 Conustype: $A_c = 1510 \text{ mm}^2$; $A_s = 19895 \text{ mm}^2$



SONDERING MET PLAATSELIJKE KLEEFMETING

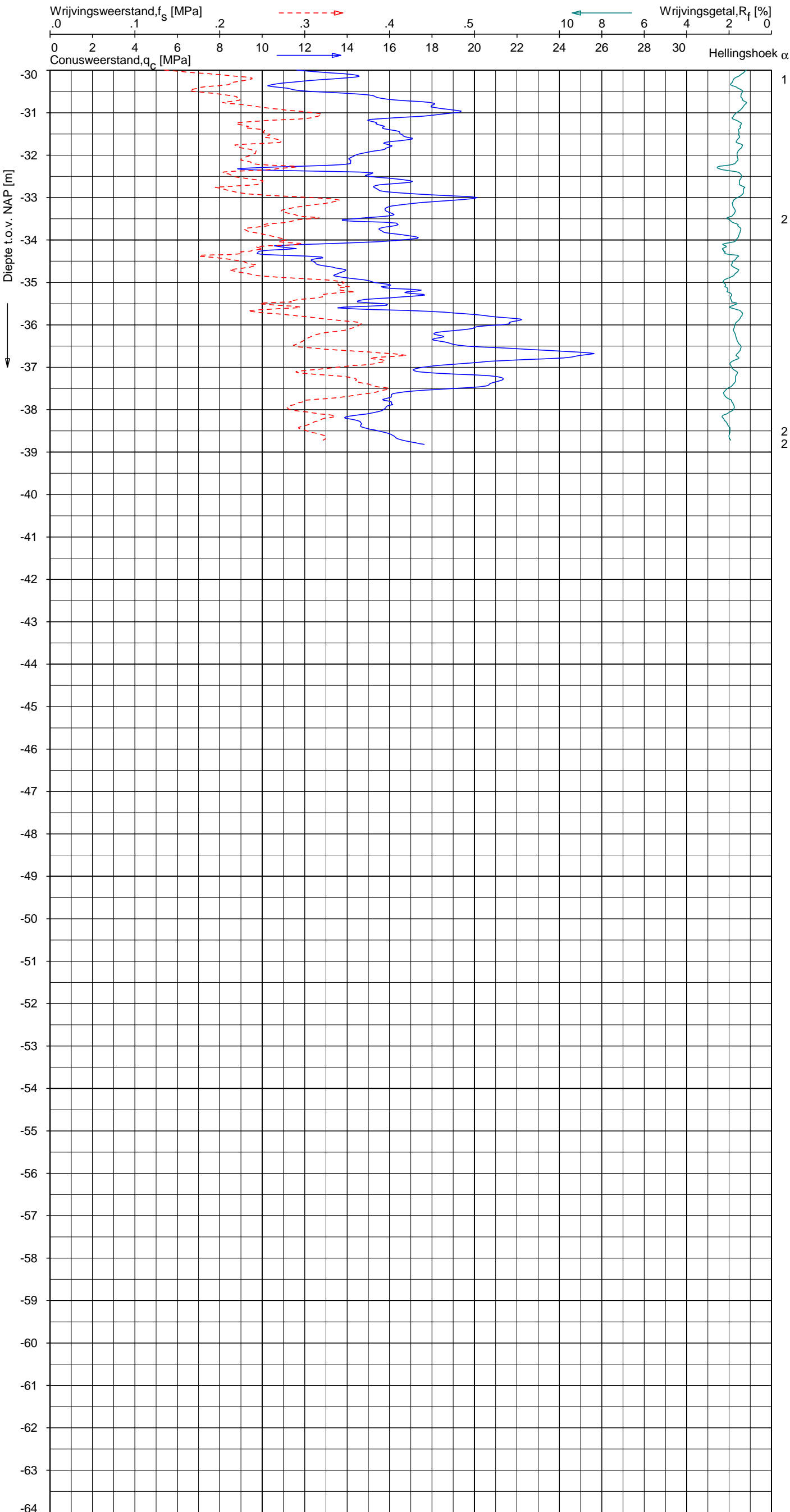
NOORD-WEST 380

Opdr. 6012-0102-000
 Sond. DKM767-4

UNIPLOT 05.27.nl / QcFClass-R3.cmd / 2015-04-16 11:53:46

6012-0102-000

DKM767-4 - 2



Indicatieve bodembeschrijving
 Automatisch gegenereerd uit data van de sondering, geldig onder grondwaterpeil (Robertson 1990, NL corr.)

	ZAND, siltig tot LEEM
	ZAND, zwak siltig tot siltig
	ZAND, zwak siltig tot siltig
	ZAND, siltig tot LEEM
	ZAND, zwak siltig tot siltig
	ZAND, siltig tot LEEM
	ZAND, siltig tot LEEM
	KLEI, siltig / LEEM
	ZAND, siltig tot LEEM
	ZAND, siltig tot LEEM
	ZAND, zwak siltig tot siltig
	ZAND, siltig tot LEEM
	ZAND, zwak siltig tot siltig
	ZAND, siltig tot LEEM
	KLEI, siltig / LEEM
	ZAND, siltig tot LEEM
	KLEI, siltig / LEEM
	ZAND, siltig tot LEEM

Opg. : AS/RSL d.d. 26-mrt-2015 Coord.: X=252568.6 m Y= 605689.4 m Systeem: RD Sondering volgens norm NEN-EN-ISO 22476-1
 Get. : HOFSTEDÉ d.d. 16-apr-2015 MV = NAP +1.44 m Conus: CP15-CF75SN2 1701-2113 Toepassingsklasse 2. Test type TE1
 Conustype: A_c = 1510 mm²; A_s = 19895mm²



SONDERING MET PLAATSELIJKE KLEEFMETING

NOORD-WEST 380

Opdr. 6012-0102-000
 Sond. DKM767-4

LEGENDA TERREINPROEVEN EN GRONDSOORTEN

BORINGEN / PEILBUIZEN

	mechanische boring (B)
	handboring (HB)
	niet uitgevoerde boring
	niet uitgevoerde handboring
	boring met peilbuis
	boring met peilbuis, ondiep en diep filter
	boring met peilbuis, ondiep, middeldiep en diep filter
	handboring met peilbuis
	hellingmeterbuis (HMB)
	gedrukte peilbuis (PB) / minifilter (MF)
	boring derden
	boring derden met peilbuis

SONDERINGEN

	diep-/diepzware sondering
	middelzware sondering
	diep-/diepzware sondering met plaatselijke kleefmeting
	middelzware sondering met plaatselijke kleefmeting
	slagsondering
	niet uitgevoerde sondering
	waterspanningsmeter (WSM)
	sondering derden
	sondering derden met plaatselijke kleefmeting

Type sonderingen

M	middelzware sondering
D	diepsondering
DZ	diepzware sondering
S	slagsondering

Toegevoegde metingen

KM	meting van de plaatselijke kleef
P	meting van waterspanning
M	meting van de magnetische veldsterkte
G	meting van de geleidbaarheid
S	meting van de schuifgolfsnelheid (seismische meting)
T	meting van de temperatuur

LEGENDA / TERMINOLOGIE

grind

	Grind, siltig
	Grind, zwak zandig
	Grind, matig zandig
	Grind, sterk zandig
	Grind, uiterst zandig

zand

	Zand, kleilig
	Zand, zwak siltig
	Zand, matig siltig
	Zand, sterk siltig
	Zand, uiterst siltig

veen

	Veen, mineraalarm
	Veen, zwak kleilig
	Veen, sterk kleilig
	Veen, zwak zandig
	Veen, sterk zandig

klei

	Klei, zwak siltig
	Klei, matig siltig
	Klei, sterk siltig
	Klei, uiterst siltig
	Klei, zwak zandig
	Klei, matig zandig
	Klei, sterk zandig

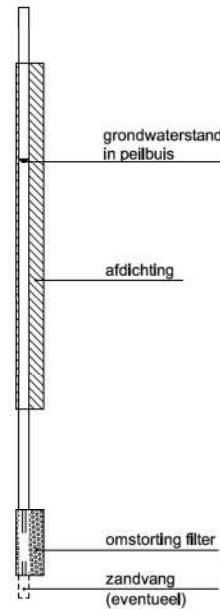
leem

	Leem, zwak zandig
	Leem, sterk zandig

Overige toevoegingen

	zwak humeus
	matig humeus
	sterk humeus
	zwak grindig
	matig grindig
	sterk grindig

Peilbuis



Monsters

	geroerd monster
	ongeroid monster

Overig

	gemiddeld hoogste grondwaterstand
	grondwaterstand
	gemiddeld laagste grondwaterstand
	slib
	verharding / kern / asfalt
	puin

CONTINU ELEKTRISCH SONDEREN

Meettechniek

De standaard bij Fugro toegepaste conus is de “elektrische kleefmantelconus”, waarmee de conusweerstand, de plaatselijke wrijvingsweerstand en de helling gelijktijdig worden gemeten. Sinds februari 2013 is de nieuwe norm *NEN-EN-ISO 22476-1:2012/C1:2013 Geotechnisch onderzoek en beproeving - Veldproeven - Deel 1: Elektrische sondering met en zonder waterspanningsmeting* van toepassing als vervanging van NEN 5140, die is terug getrokken. In NEN 9997-1 wordt echter nog wel verwezen naar NEN 5140.

Bij het uitvoeren van een sondering conform *NEN-EN-ISO 22476-1:2012/C1:2013* wordt de puntweerstand gemeten, die moet worden overwonnen om een conus met een tophoek van 60° en een basisoppervlak van 1000 mm^2 met een constante snelheid van ca 20 mm/s in de bodem te drukken. Voor de meting van de wrijvingsweerstand is een mantel met een oppervlak van 15000 mm^2 boven de punt aangebracht. De druk op de conuspunt (conusweerstand in MPa) en de wrijving langs de kleefmantel (plaatselijke wrijvingsweerstand in MPa) worden door rekstroken in de conus continu digitaal gemeten. Volgens *NEN-EN-ISO 22476-1* mag het basisoppervlak van de conus tussen 500 en 2000 mm^2 variëren zonder dat correctiefactoren op de meetresultaten moeten worden toegepast. Fugro sonderingen worden standaard uitgevoerd met een sondeerconus met een basisoppervlak van 1500 mm^2 en een manteloppervlak van 20000 mm^2 .

Veelal wordt gebruik gemaakt van een conus met een korter cilindrisch deel boven de conuspunt dan in *NEN-EN-ISO 22476-1* vermelde 400 mm voor een standaard conus. Het cilindrische deel vanaf de conuspunt van de standaard door Fugro gebruikte conussen een lengte heeft van 230 mm in plaats van de genormeerde lengte. Onderzoek¹⁾ heeft aangetoond, dat de invloed van de lengte van deze conus op het sondeerresultaat verwaarloosbaar is, terwijl met een kortere conus met minder risico een grotere sondeerdiepte kan worden bereikt.

De meetsignalen worden digitaal naar een elektrische meeteenheid gestuurd en samen met de diepte en de tijd opgeslagen. Definitieve verwerking vindt daarna op kantoor plaats, waarbij de gemeten parameters tegen de diepte in grafiekvorm worden uitgewerkt. Door continue registratie van de gemeten conus- en wrijvingsweerstand wordt een nauwkeurig beeld van de gelaagdheid en de vastheid van de bodem verkregen.

Afwijking van de conus met de verticaal worden continu geregistreerd, waarmee bij de uitwerking de diepte wordt gecorrigeerd en zo een onjuiste diepteaanduiding als gevolg van “scheef sonderen” wordt voorkomen.

Interpretatie van de sonderingen met plaatselijke wrijvingsweerstand

Meting van zowel de conusweerstand q_c als de plaatselijke wrijvingsweerstand f_s maakt het mogelijk het wrijvingsgetal R_f te berekenen. Het wrijvingsgetal wordt gedefinieerd als het quotiënt van de plaatselijke wrijving en de op gelijke diepte gemeten conusweerstand in procenten. Hierbij wordt rekening gehouden met laagscheidingen ter hoogte van de mantel.

Het wrijvingsgetal R_f geeft samen met de conusweerstand q_c een goed beeld van de bodemopbouw *beneden* de grondwaterspiegel. In de onderstaande tabel zijn enige kenmerkende waarden van het wrijvingsgetal aangegeven. *Met nadruk dient te worden gesteld dat deze waarden slechts indicatief zijn en getoetst dienen te worden aan boringen of lokale ervaring en uitsluitend gelden voor de cilindrische elektrische conus.*

grondsoort	wrijvingsgetal in %	grondsoort	Wrijvingsgetal in %
Grind, grof zand	0,2 – 0,6	Klei	3,0 – 5,0
Zand	0,6 – 1,2	Potklei	5,0 – 7,0
Silt, leem, löss	1,2 – 4,0	Veen	5,0 – 10,0

In geroerde grond en in grond boven de grondwaterspiegel kunnen grote afwijkingen ten opzichte van de genoemde waarden voorkomen en gelden deze waarden niet.

¹⁾ Lunne en Powell, A comparison of different sized piezocones in UK clays.

CONTINU ELEKTRISCH SONDEREN

Presentatie sondeergegevens

Sonderingen kunnen worden uitgewerkt met interpretatie van het wrijvingsgetal voor identificatie van de bodemlagen. De identificatie van de bodemlagen is dan uitgevoerd volgens Robertson [1990]², die door Fugro is aangepast aan de Nederlandse omstandigheden. Bij deze interpretatie wordt uitgegaan van de genormaliseerde waarden van de conusweerstand nQ_c en wrijvingsgetal nR_f als ingangparameters.

De genormaliseerde waarden van de conusweerstand nQ_c en wrijvingsgetal nR_f worden berekend, uit de gemeten wrijvingsweerstand f_s en conusweerstand q_c , indien mogelijk gecorrigeerd voor de waterspanning en de verticale effectieve - en totale grondspanning volgens de onderstaande formules.

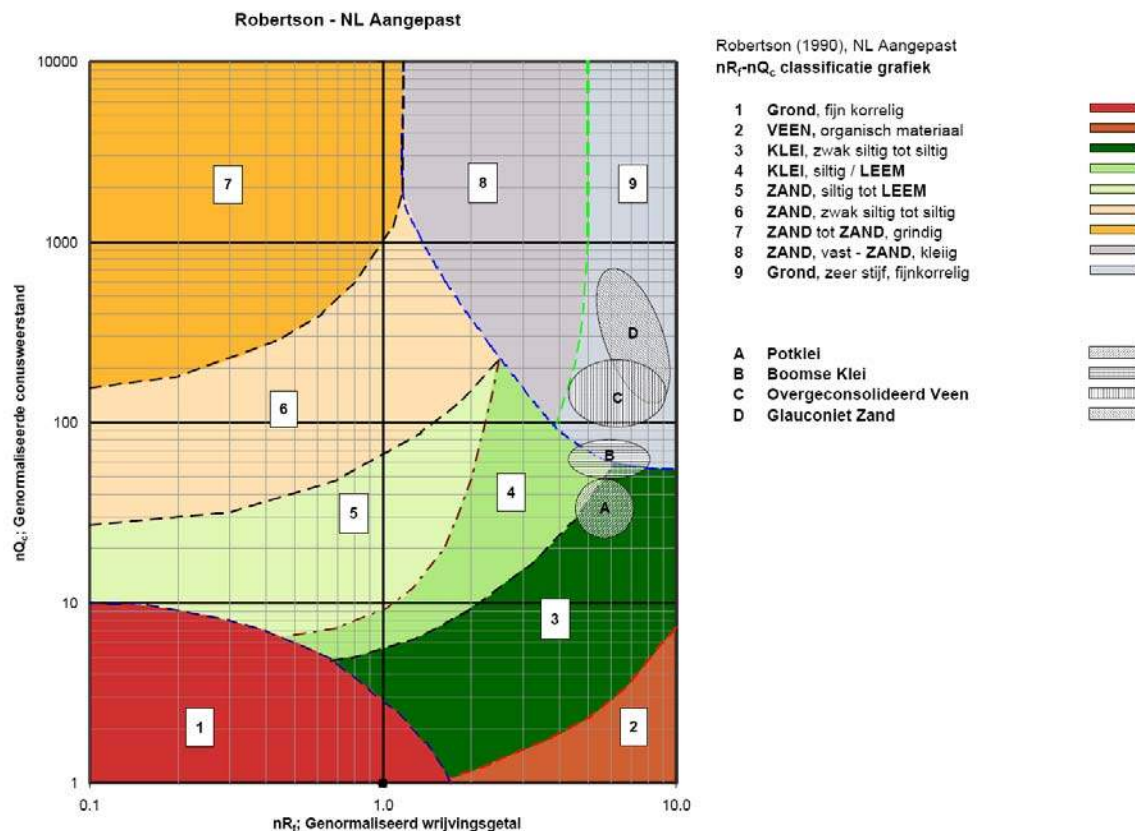
Genormaliseerde conusweerstand:
$$nQ_c = \frac{q_t - \sigma_{v0}}{\sigma'_{v0}}$$

Genormaliseerd wrijvingsgetal:
$$nR_f = \frac{100 \cdot f_s}{q_t - \sigma_{v0}}$$

In geval er geen waterspanning is gemeten, wordt voor q_t de waarde van q_c gebruikt.

Voor de grondsoorten, die specifiek zijn voor de Nederlandse ondergrond condities, zijn in de Bodem Classificatiegrafiek van Robertson [1990] twee aanpassingen gedaan om de Nederlandse situatie beter te beschrijven:

- Gebieden 4 en 5 zijn anders ingedeeld, zodat losgepakte zanden en ondiepe kleilagen beter worden geïnterpreteerd. Deze aanpassingen zijn in onderstaande figuur weergegeven.
- Bovendien is een extra voorwaarde ingebracht om Holocene veenlagen goed te kunnen classificeren. Voor $q_c < 1,5$ MPa en $R_f > 5$ % wordt de grond als veen geclassificeerd.



Voor een aantal specifieke grondtypen, zoals bijvoorbeeld Potklei, Boomse klei, overgeconsolideerd veen en glauconiëthoudend zand is tevens het classificatie gebied aangegeven. Deze stemmen niet direct overeen met de benamingen van gebieden 1 tot en met 9.

² Robertson, P.K. [1990] "Soil Classification using the cone penetration test". Canadian Geotechnical Journal, 27(1), 151-8²

CONTINU ELEKTRISCH SONDEREN

De identificatie is indicatief en alleen geldig voor lagen onder de grondwaterstand. De resultaten dienen te worden geverifieerd met boringen of geologische informatie. Uitgedroogde cohesieve toplagen geven een te hoge waarde worden voor het wrijvingsgetal, waardoor bijvoorbeeld uitgedroogde kleilagen mogelijk onterecht worden geïnterpreteerd als veenlagen. Ook is de correlatie voor de toplagen minder betrouwbaar vanwege het lage effectieve spanningsniveau in deze lagen.

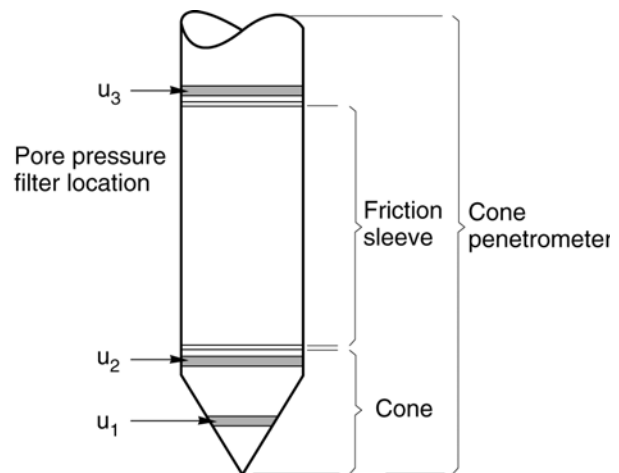
Andere conustypen

Naast de meting van conusweerstand en plaatselijke wrijving is het mogelijk extra (combinaties van) metingen uit te voeren. In onderstaand schema zijn enkele mogelijkheden aangegeven. Indien gewenst kan nadere informatie over metingen en toepassingsmogelijkheden worden verschaft.

type meting	Meetresultaten	toepassingsmogelijkheden
waterspanning	waterspanning ter plaatse van de punt	registreren waterremmende lagen indicatie stijghoogte grondwater classificatie / gelaagdheid bodem
magnetometer	Magnetische veldsterkte in 3 orthogonale richtingen (X,Y,Z)	Blindganger onderzoek, onderzoek ligging obstakels (stalen leidingen, grondankers), onderzoek paalpunt niveau / schoorstand funderingspalen, onderzoek ligging onderzijde stalen damwanden
geleidbaarheid	elektrische geleiding grond en grondwater	indicatie waterkwaliteit / zoet - zout water grens onderzoek verspreiding verontreiniging
temperatuur	temperatuurmeting op verschillende diepten	warmteoverdracht in de bodem bepaling temperatuurgradiënt
schuifgolfsnelheid (seismisch)	dynamische bodemparameters op verschillende diepten	machiefunderingen, windturbinefunderingen
versnelling	versnellingen op verschillende diepten	heitrillingen / verkeerstrillingen
MIP (membrane interface probe)	verticale verspreiding van vluchtige (gechloreerde) koolwaterstoffen	bestudering zak/drijfslagen en/of verontreinigingen met vluchtige (gechloreerde) koolwaterstoffen
ROST (rapid optical screening tool)	verticale verspreiding van (aromatische) koolwaterstoffen	bestudering zak/drijfslagen en/of verontreinigingen met (aromatische) koolwaterstoffen

Waterspanningssonderingen

Naast registratie van conusweerstand en plaatselijke wrijvingsweerstand wordt bij een groot deel van de sonderingen waterspanning geregistreerd. Een waterspanningsconus (*piëzoconus*) is voorzien van een ingebouwde druksensor, waarmee de waterdruk tijdens het sonderen wordt gemeten. Een filter voorkomt het contact van grond met de druksensor. De waterdruk kan op drie locaties in de conus worden gemeten waarbij de posities u_1 en u_2 veelvuldig voorkomen (zie figuur 1). Positie u_3 wordt zelden toegepast. Slechts een kleine hoeveelheid water ($0,2 \text{ mm}^3$) is nodig om een nauwkeurige waterdruk te meten. Het meetbereik kan worden gekozen afhankelijk van de te verwachten wateroverspanning. In stijve kleien kan deze oplopen tot meer dan 3 MPa.



Figuur 1 Principe piëzo-conus

Uitvoeringswijze

Om een juiste meting van de waterspanning te verkrijgen, dient het gehele meetsysteem volledig ontvlucht en gevuld te zijn met een weinig samendrukbare vloeistof. Om te voorkomen dat de vloeistof tijdens het sonderen in de onverzadigde lagen boven de grondwaterstand wegvloeit zijn een juiste keuze van vloeistof, het gebruik van een rubber membraam, een goede uitvoering en de poriëngrootte van het filter belangrijk.

CONTINU ELEKTRISCH SONDEREN

Indien het grondwater relatief ondiep aanwezig is, wordt bij voorkeur voorgeboord tot het niveau van de grondwaterspiegel teneinde luchttoetreding te voorkomen. Hiermee wordt ook de kans op beschadiging en in de grond achterblijven van het rubber membraan verkleind.

Interpretatie

De resultaten van de piëzo-sonderingen bestaan uit de gemeten conusweerstand (q_c), de plaatselijke wrijvingsweerstand (f_s), het wrijvingsgetal (R_f), de gemeten waterspanning (u_1 of u_2 respectievelijk in de punt en achter de punt) en de wateroverspanningindex B_q .

De resultaten van de waterspanningsmeting tijdens het sonderen vormen uit grondmechanisch en geohydrologisch oogpunt een belangrijke extra informatiebron voor de interpretatie van de bodemopbouw. Door combinatie van de meting van de conusweerstand en de waterspanning, bij voorkeur samen met de plaatselijke wrijvingsweerstand, wordt optimaal gebruik gemaakt van de sondeertechniek en kan het benodigde aanvullend grondonderzoek efficiënter worden gepland.

Bij de interpretatie speelt met name de wateroverspanning een rol, dat wil zeggen de verhoging van de waterspanning die door het indrukken van de conus ontstaan is. Dunne cohesieve laagjes in een zandpakket en dunne zandlaagjes in een kleipakket, die in de conusweerstand en de plaatselijke wrijvingsweerstand door uitmiddeling niet of slecht zichtbaar zijn, kunnen goed worden gedetecteerd aan de hand van de water(over)spanningen, die door het sonderen ontstaan. Deze laagjes kunnen van groot belang zijn voor het zettingsgedrag van funderingen en voor de verticale (on)doorlatendheid van de grond.

Verder kunnen met de piëzo-conus, met name via de u_1 -meting, sterk gelaagde structuren van zand en klei onderscheiden worden van homogene lagen hetgeen op basis van conusweerstand en plaatselijke wrijving in de meeste gevallen niet lukt. Aangetoond is dat het detectievermogen van de u_1 -meting veel hoger is dan van de u_2 -meting.

Wateroverspanningindex B_q

Met de wateroverspanningindex B_q kan een meer nauwkeurige classificatie van de grondsoort worden verkregen. Deze index is de verhouding van de wateroverspanning en de netto conusweerstand q_{net} , zijnde de gemeten conusweerstand q_c gecorrigeerd voor de waterspanning op het netto oppervlak van de sondeerconus, rekeninghoudend met de heersende effectieve verticale spanning op het betreffende niveau. De wateroverspanningindex B_q wordt als volgt berekend:

$$B_q = \beta \cdot (u_1 - u_0) / q_{net} \quad \text{of} \quad B_q = (u_2 - u_0) / q_{net}$$

waarin:

- β = factor voor de verschillende grondsoorten voor omrekening van u_1 naar u_2 ; standaard wordt hiervoor aangehouden 0,8, zijnde normaal geconsolideerde kleien (zie hierna volgende tabel);
- q_{net} = $q_t - \sigma_{v0}$ = netto conusweerstand;
- q_t = $q_c + (1-a) \cdot \{\beta \cdot (u_1 - u_0) + u_0\}$ voor een filter in de conuspunt;
- = $q_c + (1-a) \cdot u_2$ voor een filter direct achter de conuspunt;
- σ_{v0} = de verticale grondspanning; standaard wordt hierbij uitgegaan van een gemiddeld volumiek gewicht van de bodemlagen van 14 kN/m^3 en een grondwaterstand op 1 m beneden maaiveld;
- a = netto oppervlakteverhoudingscoëfficiënt van de conus i.v.m. de spleet achter de conuspunt;
- u_1 = de gemeten waterdruk bij een filterplaatsing *in* de punt;
- u_2 = de gemeten waterdruk bij een filterplaatsing *achter* de punt;
- u_0 = de hydrostatische stijghoogte; standaard wordt hiervoor in de berekening een niveau uitgegaan van 1 m beneden maaiveld.

Voor andere grondsoorten zijn de β -factoren in onderstaande tabel gegeven.

Grond gedrag	β -factor
Normaal geconsolideerde klei	0,6 - 0,8
Licht overgeconsolideerde klei	0,5 - 0,7
Sterk overgeconsolideerde klei	0 ¹⁾ - 0,3
Leem samendrukbaar	0,5 - 0,6
Leem, vast en dilatant gedrag	0 ¹⁾ - 0,2
Zand siltig, los gepakt	0,2 - 0,4

¹⁾ Bij meting van de waterspanning achter de conuspunt worden in bepaalde gevallen negatieve waterspanningen gemeten. Deze waarden geven nauwelijks een indicatie van de doorlatendheid, doch alleen over het materiaalgedrag.

CONTINU ELEKTRISCH SONDEREN

Dissipatietest

Het is ook mogelijk het sondeerproces op een bepaalde diepte tijdelijk te stoppen en de afname van de wateroverspanning (dissipatie) als functie van de tijd te registreren. Daarna kan het sondeerproces worden voortgezet.

In doorlatende gronden geeft de dissipatietest een goed beeld van de heersende hydrostatische waterspanning en daarmee van de stijghoogte. Het betreft slechts een indicatie aangezien de meetnauwkeurigheid beperkt is. Door het uitvoeren van meerdere metingen in een grondlaag en de gemiddelde waarde van de stijghoogte te bepalen kan een beduidend hogere nauwkeurigheid worden behaald. Ervaring leert dat de onnauwkeurigheid circa 0,5 m bedraagt. Voor een meer nauwkeurige bepaling en de optredende fluctuaties zijn peilbuismetingen over een langere waarnemingsperiode nodig, afhankelijk van het doel.

In slecht doorlatende, cohesieve lagen kan met behulp van de dissipatietest een indicatie van de consolidatiecoëfficiënt en daarmee van de verticale (on)doorlatendheid worden verkregen. Hierbij dient de dissipatietest te worden voortgezet totdat de wateroverspanning tenminste met 50 % is afgenomen. In de praktijk komt dat in zand overeen met circa 1/2 uur à 3/4 uur. Uit berekeningen en kwalitatieve vergelijking van de metingen wordt inzicht verkregen in het consolidatiegedrag van de grond. Voor het vaststellen van de heersende hydrostatische waterspanning in kleilagen is de dissipatietest in de meeste gevallen weinig geschikt, vanwege de benodigde lange aanpassingstijd en de onnauwkeurigheid.

Klassenindeling EN-ISO 22476-1

Voorafgaand aan de uitvoering diende een keuze te worden gemaakt binnen welke kwaliteitsklasse met bijbehorende toelaatbare meetonzekerheid het werk minimaal uitgevoerd moet worden. De klassenindeling heeft voornamelijk betrekking op de nauwkeurigheid van de gemeten parameters.

Door invoering van de Eurocode is op Europees niveau de internationale sondeernorm EN-ISO 22476-1 "Electrical cone and piezocone testing" ontwikkeld, welke de oorspronkelijke NEN 5140 heeft vervangen. De nieuwe elektrische sondeernorm **EN-ISO 22476-1** is in opzet vergelijkbaar met de oude Nederlandse norm NEN 5140 voor elektrische sonderingen. Een verschil tussen norm **EN-ISO 22476-1** met NEN 5140 is dat in de nieuwe norm de nauwkeurigheid van de meetresultaten wordt gekoppeld aan het toepassingsgebied met bijbehorend bodemkenmerken / geschiktheid voor interpretatie en afleiding van bodemparameters. Verder is de meting van de waterspanning genormeerd.

In de Europese tabel van sondeerklassen worden de sondeerklassen ingedeeld naar de toepassing van de sondering, zie onderstaande tabel.

CONTINU ELEKTRISCH SONDEREN

Toepassing Klasse	Test type	Gemeten parameter	Toegestane minimum nauwkeurigheid ^a	Maximum lengte tussen metingen	Gebruik	
					Grondsoort ^b	Interpretatie ^c
1	TE 2	Conus weerstand Mantel wrijving Waterspanning Helling Sondeerlengte	35 kPa of 5 % 5 kPa of 10 % 10kPa of 2 % 2° 0,1 m of 1%	20 mm	A	G, H
2	TE1 TE2	Conus weerstand Mantel wrijving Waterspanning Helling Sondeerlengte	100 kPa of 5 % 15 kPa of 15 % 25 kPa of 3 % 2° 0,1 m of 1 %	20 mm	A B C D	G, H* G, H G, H G, H
3	TE1 TE2	Conus weerstand Mantel wrijving Waterspanning ^d Helling Sondeerlengte	200 kPa of 5 % 25 kPa of 15 % 50 kPa of 5 % 5° 0,2 m of 2 %	50 mm	A B C D	G G, H* G, H G, H
4	TE1	Conus weerstand Mantel wrijving Sondeerlengte	500 kPa of 5 % 50 kPa of 20 % 0,2 m of 1 %	50 mm	A B C D	G* G* G* G*
NOOT 1 Richtlijnen voor gebruik van Tabel 2 zijn gegeven in bijlage F.						
NOOT 2 Voor uiterst slappe gronden maken soms nog hogere nauwkeurigheden noodzakelijk.						
^a De toegestane minimum nauwkeurigheid van de gemeten parameters is de grootste van de twee genoemde. De relatieve nauwkeurigheid geldt voor de gemeten waarde en niet voor het meetbereik.						
^b Volgens ISO 14688-2: A Homogene gronden bestaande uit zeer slappe tot stijve kleien (en silt) ($q_c < 3$ MPa) B Gemengde bodemprofielen met slappe tot stijve kleien ($q_c \leq 3$ MPa) en matig vaste tot vaste zanden (conusweerstand $5 \text{ MPa} \leq q_c < 10$ MPa) C Gemengde bodemprofielen met stijve kleien (conusweerstand $1,5 \text{ MPa} \leq q_c < 3$ MPa) en zeer dichte zanden ($q_c > 20$ MPa) D Zeer stijve tot harde kleien ($q_c \geq 3$ MPa) en zeer vaste grove gronden ($q_c \geq 20$ MPa)						
^c G vaststelling bodemprofiel en bepaling van grondsoort met een laag niveau van onzekerheid G* indicatieve vaststelling bodemprofiel en bepaling van grondsoort met een hoog niveau van onzekerheid H interpretatie met betrekking tot ontwerp met een laag niveau van onzekerheid H* interpretatie met betrekking tot ontwerp met een hoog niveau van onzekerheid						
^d Waterspanning kan alleen worden gemeten als TE2 wordt toegepast.						

Voor projecten, waarbij parameters op basis van Tabel 2.b NEN 9997-1 worden afgeleid, is een hoge nauwkeurigheidsklasse gewenst. Het is echter in een bodemgesteldheid met zowel zeer slappe grondlagen als zeer vaste zandlagen met hoge conusweerstand onmogelijk om aan de eisen van toepassing klasse 1 voldoen zoals ook blijkt uit de bovenstaande tabel. Het bij Fugro gehanteerde meetstelsel voor sonderen is bijzonder nauwkeurig door toepassing van digitale conussen, strikte kwaliteitscontroles en calibraties. In de praktijk is gebleken dat standaard Fugro sonderingen in de nieuwe norm voor het overgrote deel (>95%) in toepassingsklasse 2 vallen. Sonderingen volgens toepassingsklasse 3 in de nieuwe norm zijn vergelijkbaar met sonderingen volgens klasse 2 van de oude NEN 5140.

Toepassingklasse 1 sonderingen kunnen alleen met speciale gevoelige conussen met een beperkt meetbereik en een kleibodemprofiel met $q_c < 3$ MPa worden bereikt. In bodemprofielen waarin zowel zeer slappe lagen als zeer vaste lagen voorkomen kan de hoogste meetnauwkeurigheid van klasse 1 enigszins worden benaderd door aanvullende maatregelen en procedures. Toepassingklasse 2 sonderingen kunnen in bodemprofielen, waarin zowel zeer slappe lagen als zeer vaste lagen voorkomen, alleen worden verkregen door toepassing van digitale conussen met regelmatige calibraties, aanvullende uitvoeringsmaatregelen en kwaliteitscontroles. Toepassingklasse 1 is in deze bodem niet haalbaar. De enige praktische indicatie over de bereikte sondeerklasse is controle van calibraties en 0-puntsverlopen tussen het begin en eind van de sondering.

CONTINU ELEKTRISCH SONDEREN

In de praktijk komt het af en toe voor dat sonderingen worden uitgevoerd, waarbij door de opdrachtgever is aangegeven dat de maaiveldhoogte niet ten opzichte van een vast referentiepeil (NAP) behoeft te worden vastgelegd. Deze sonderingen voldoen derhalve op dit punt niet aan **EN-ISO 22476-1**.

Klassenindeling NEN 5140

De norm NEN 5140 ging uit van vier kwaliteitsklassen. Voorafgaand aan de uitvoering diende een keuze te worden gemaakt binnen welke kwaliteitsklasse met bijbehorende toelaatbare meetonzekerheid het werk minimaal uitgevoerd moet worden. De klassenindeling heeft voornamelijk betrekking op de nauwkeurigheid van de gemeten conusweerstand, plaatselijke wrijvingsweerstand en diepte, zoals blijkt uit de onderstaande tabel.

klasse	Meetgrootheid	toelaatbare meetonzekerheid	meetinterval
1	Conusweerstand	0,05 MPa of 3%	20 mm
	Plaatselijke wrijvingsweerstand	0,01 MPa of 10%	
	Helling	2°	
	Sondeerdiepte	0,2 m of 1 %	
2	Conusweerstand	0,25 MPa of 5%	50 mm
	Plaatselijke wrijvingsweerstand	0,05 MPa of 15%	
	Helling	2°	
	Sondeerdiepte	0,2 m of 2 %	
3	Conusweerstand	0,5 MPa of 5%	100 mm
	Plaatselijke wrijvingsweerstand	0,05 MPa of 20%	
	Helling	5°	
	Sondeerdiepte	0,2 m of 2 %	
4	Conusweerstand	0,5 MPa of 5%	100 mm
	Plaatselijke wrijvingsweerstand	0,05 MPa of 20%	
	Sondeerlengte	0,1 m of 1%	

Opmerking: De toelaatbare meetonzekerheid is de grotere waarde van de absolute meetonzekerheid en de relatieve meetonzekerheid. De relatieve meetonzekerheid geldt voor de meetwaarde en niet voor het meetbereik.

Vergelijking van de gespecificeerde nauwkeurigheden van de NEN 5140 en NEN-EN-ISO 22476-1 laat zien dat de nauwkeurigheid van de meest in NL gehanteerde sondeerklasse 2 volgens NEN 5140 iets hoger ligt dan die van de toepassingklasse 3 volgens de ISO norm.

5 Milieuhygiënisch onderzoek (verkennend bodemonderzoek)

Verantwoording

Titel: Milieuhygiënisch onderzoek: Project: Noord – West 380 kV
Deelgebied: 1
Mastnummer: 767

Projectnummer: B02032.000377.001

Referentienummer: T206878

Revisie: 1.0

Datum: 19 oktober 2015

Auteur(s): M.N.J. Meuwissen

Gecontroleerd door: J. Assink

Paraaf gecontroleerd:



Goedgekeurd door: L.N.J.M. van der Drift

Paraaf goedgekeurd:



Contact: TenneT380kVnw@arcadis.nl



INHOUDSOPGAVE

5.1. Inleiding

5.2. Vooronderzoek

5.3. Veld- en laboratoriumonderzoek

5.4. Resultaten veldonderzoek

5.5. Resultaten laboratoriumonderzoek

5.6. Evaluatie

5.7. Bijlagen H5

Bijlage 5-1: Tekening met situering boringen en peilbuis

Bijlage 5-2: Analysecertificaten

Bijlage 5-3: Toetsing analyseresultaten

Bijlage 5-4: Toetsingskader

Bijlage 5-5: Kwaliteitsborging

Bijlage 5-6: Veldwerkverklaring

5.1 *Inleiding*

5.1.1 *Algemeen*

De strategie voor de uitvoering van het verkennend bodemonderzoek voor de landbodem is gebaseerd op de NEN 5740, Bodem – Landbodem - Strategie voor het uitvoeren van verkennend bodemonderzoek – Onderzoek naar de milieuhygiënische kwaliteit van de bodem, uitgegeven door het Nederlands Normalisatie Instituut (NNI) januari 2009.

In verband met het ontbreken van de benodigde betredingstoestemming kon geen onderzoek worden uitgevoerd ter plaatse van de gehele bouwweg. De resultaten in onderhavige rapportage betreffen dan ook uitsluitend de mastlocatie.

5.1.2 *Aanleiding en doelstelling*

De aanleiding voor het uitvoeren van het verkennend bodemonderzoek is een bodemingreep. In verband hiermee is inzicht in de milieuhygiënische kwaliteit van de bodem (grond en grondwater) noodzakelijk.

De doelstelling van het onderzoek is het vaststellen van de milieuhygiënische bodemkwaliteit van de onderzoekslocatie. Het verkennend bodemonderzoek is bedoeld om aan te tonen of er mogelijk sprake is van verontreinigde grond.

5.1.3 *Kwaliteitsborging en onafhankelijkheid*

Voor informatie omtrent kwaliteitsborging, zie bijlage 5-5.

Voor de onafhankelijkheidsverklaring van de milieudeskundigen, zie bijlage 5-6.

5.1.4 *Opbouw van het rapport*

In het voorliggende rapport komen de volgende aspecten aan de orde:

- De resultaten van het vooronderzoek (paragraaf 5.2);
- De uitgevoerde veld- en laboratoriumwerkzaamheden (paragraaf 5.3);
- De resultaten van het veldonderzoek (paragraaf 5.4);
- De resultaten van het laboratoriumonderzoek en de interpretatie (paragraaf 5.5);
- Een evaluatie van de onderzoeksresultaten, toetsing van de gekozen onderzoekshypothese en conclusies en aanbevelingen (paragraaf 5.6).

De bijbehorende tekeningen, boorprofielen en analysecertificaten zijn als bijlage opgenomen.

5.2 *Vooronderzoek*

5.2.1 *Algemeen*

In deze paragraaf worden de resultaten van het vooronderzoek besproken. Dit resulteert in een hypothese over de mate van verdenking ten aanzien van bodemverontreiniging op de locatie.

Het vooronderzoek is uitgevoerd conform de NEN 5725 met uitzondering van de financieel/juridische aspecten. De resultaten van het vooronderzoek zijn in de volgende paragrafen weergegeven.

5.2.2 *Locatiegegevens*

Voor gedetailleerde informatie van de locatie wordt verwezen naar hoofdstuk 1.

5.2.3 *Geraadpleegde bronnen*

Bij het verzamelen van de historische gegevens zijn verschillende bronnen geraadpleegd. In tabel 5.2.1 zijn de bronnen vermeld. Bij elke bron is een toelichting opgenomen. In paragraaf 5.2.4 zijn de resultaten van het vooronderzoek toegelicht.

Tabel 5.2.1: Overzicht geraadpleegde bronnen tijdens vooronderzoek

Bron	Korte toelichting
Provincie Groningen	Bodeminformatie van de provincie: http://geoservices.provinciegroningen.nl/Flamingo/Kaarten/bodeminformatie/
Waterschap Noorderzijlvest	Telefonisch contact dhr. Bakker en dhr. Van der Klok, 13 – 14 sept 2012
Overige bronnen (archieven)	Indien bovengenoemde bronnen hiertoe aanleiding geven, zijn de archiefbezoeken uitgevoerd om aanvullende informatie te verkrijgen

5.2.4 Resultaten dossieronderzoek

Uit de beschikbare gegevens, verkregen uit bovengenoemde bronnen (tabel 5.2.1), blijkt dat ter plaatse van de mastvoet geen (water-)bodemonverontreiniging wordt verwacht. De aangetroffen informatie gaf geen aanleiding tot het uitvoeren van aanvullend (archief)onderzoek. De locatie kan derhalve beschouwd worden als onverdacht.

5.2.5 Resultaten terreininspectie

De terreininspectie is uitgevoerd door M. la Crois op 31-3-2015. Tijdens de terreininspectie zijn de volgende onderdelen aan de orde gekomen:

- Huidig terreingebruik;
- Verhardingen en vloeren;
- Boven- en ondergrondse tanks (en vul- en ontluuchtingspunten), stookplaatsen, (half)verhardingslagen, ophogingen, storthopen, dempingen en ontgravingen;
- Mogelijke asbestverdenking;
- Mogelijk gesprek met eigenaar en de resultaten hiervan.

Tijdens de terreininspectie zijn geen bijzonderheden aangetroffen.

Er zijn bij de milieukundige werkzaamheden en inspecties geen bijzonderheden waargenomen m.b.t. drainage (geen volledige drainage-inspectie uitgevoerd).

5.2.6 Bodemopbouw en geohydrologie

De regionale bodemopbouw is weergegeven in onderstaande tabel 5.2.2. De gegevens uit deze tabel zijn ontleend aan www.dinoloket.nl aangevuld met de lokale locatie specifieke gegevens zoals naar voren komt uit de sonderingen uitgevoerd in het kader van het geotechnische onderzoek (zie hoofdstuk 4) en de handboringen voor het cultuurtechnisch onderzoek (zie hoofdstuk 2).

Tabel 5.2.2: Regionale bodemopbouw

Globale diepte (m NAP)	Samenstelling	Geohydrologische eenheid	Formatie
1,36 tot -13,5	zand, klei	deklaag	Formatie van Naaldwijk
-13,5 tot -38	zand	watervoerende laag	Formatie van Boxtel Formatie van Peelo

Oppervlaktewaterpeilen

Het peil van de rond de mastlocatie gelegen oppervlaktewater is niet gemeten.

Freatisch grondwater

De Gemiddeld Hoogste Grondwaterstand (GHG) en Gemiddeld Laagste Grondwaterstand (GLG) geeft de grondwaterstandsfluctuatie zone aan. Deze kunnen in het veld terug te vinden zijn als hydromorfe profielkenmerken. Op basis van de hydromorfe profielkenmerken in boringen op de locatie is een gemiddelde GHG af te leiden van 0,40 m -mv en de GLG op 1,50 m -mv. Bij een maaiveldniveau van 1,36 m NAP komt dit overeen met een GHG van 0,96 m NAP en een GLG van -0,14 m NAP.

De in peilbuis 76701-1 met filterdiepte 1,50 tot 2,50 m -mv tijdens de veldwerkzaamheden opgenomen freatische stijghoogte is weergegeven in onderstaande tabel. De waarden ten opzichte van maaiveld zijn met de maaiveldhoogte van 1,29 m NAP bij de peilbuis vertaald naar een waarde ten opzichte van NAP.

Tabel 5.2.3: Ondiepe stijghoogte peilbuis 76701-1

Datum	Stijghoogte (m -mv)	Stijghoogte (m NAP)
03/31/2015	0,90	0,39
04/16/2015	1,60	-0,31

De locatie is niet gelegen in een waterwingebied of boringsvrije zone.

5.2.7 Resultaten voorgaande bodemonderzoeken

Er zijn geen bodemonderzoeken bekend die zijn uitgevoerd op deze locatie, of de informatie over de bodemonderzoeken resulteert niet in een gewijzigde onderzoekshypothese of -strategie.

5.2.8 Opstelling onderzoekshypothese en onderzoeksstrategie

Conform de aanpak van de NEN 5740 dient, op basis van de resultaten van het vooronderzoek een onderzoekshypothese te worden vastgesteld. De hypothese geeft het volgende aan:

- Of de bodem naar verwachting wel of niet verontreinigd is;
- De aard van de verontreinigende stoffen;
- De plaats van voorkomen van de verontreinigende stoffen;
- Of de stoffen worden verwacht in grond en/of grondwater.

De onderzoekshypothese en onderzoeksstrategie voor het verkennend bodemonderzoek is onverdacht (ONV).

In paragraaf 5.3 is de onderzoeksstrategie (boringen, peilbuizen en analyses) uitgewerkt in de vorm van een onderzoeksinspanning (veldwerk en laboratorium).

5.3 Veld- en laboratoriumonderzoek

5.3.1 Veldonderzoek

Het veldonderzoek is verricht op 31-3-2015 volgens de geldende richtlijnen. Het veldwerk heeft bestaan uit de volgende werkzaamheden:

- Het uitvoeren van een terreininspectie;
- Het uitvoeren van 6 handboringen;
- Het zintuiglijk beoordelen van het bij de boringen vrijkomende bodemmateriaal op bodemkundige eigenschappen en op eventueel aanwezige verontreinigingskenmerken, inclusief eventuele asbestverdachte materialen;
- Het nemen van monsters van het bij de boringen vrijkomende bodemmateriaal. De monstertrajecten zijn weergegeven aan de rechterzijde van de boorprofielen in bijlage 1-1;
- Het plaatsen van een peilbuis met een filterlengte van 1,0 m in een van de diepere boorgaten en opnemen grondwaterstand;
- Het doorpompen van de peilbuis direct na plaatsing hiervan.

Onderstaande werkzaamheden zijn op 16-4-2015 verricht:

- Het opnemen van de grondwaterstand in de peilbuis;
- Het verrichten van veldmetingen: bepalen van de zuurgraad (pH) en het elektrisch geleidingsvermogen (Ec) van het grondwater;
- Het nemen van grondwatermonsters uit de peilbuis.

5.3.2 Laboratoriumonderzoek

Een overzicht van het aantal en van de verrichte laboratoriumanalyses is weergegeven in tabel 5.3.1 en 5.3.2.

Tabel 5.3.1: Overzicht veld- en laboratoriumonderzoek verkennend bodemonderzoek

Onderzoeks-Strategie	Aantal boringen en peilbuizen			Aantal en soort analyses			
	0,5 m -mv	4,0 m -mv	6,0 m -mv met peilbuis	Grond		Grondwater	
ONV	4	1	1	2	Standaardpakket grond incl. lutum en organische stof	1	Standaardpakket grondwater

* In de boorprofielen zijn nog 2 boringen opgenomen (boring 76707 en 76708). Deze boringen maken geen deel uit van het milieukundig bodemonderzoek, maar horen bij het civieltechnische en geohydrologisch onderzoek.

Voor de toegepaste methoden bij het laboratoriumonderzoek wordt verwezen naar bijlage 5-2.

5.3.3 Afwijkingen van de onderzoeksstrategie

Er zijn geen afwijkingen geweest van de onderzoeksstrategie.

5.4 Resultaten veldonderzoek

5.4.1 Bodemopbouw en grondwatergegevens

De resultaten van de bodemkundige beoordeling van de boringen zijn in bijlage 1-1 in de vorm van boorprofielen weergegeven. Op basis van deze boorprofielen kan de bodemopbouw als volgt worden beschreven.

- Vanaf maaiveld tot circa 0,4 á 2,3 m -mv bevindt zich sterk siltige klei;
- Vanaf 0,4 á 2,3 m -mv tot 6,0 m -mv (is maximale boordiepte) is sterk zeer fijn zand aangetroffen.

In onderstaande tabel zijn de resultaten van de veldmetingen van het grondwater weergegeven.

Tabel 5.4.1: Resultaten veldmetingen grondwater

Peilbuis	Filterstelling (m -mv)	Grondwaterstand (m -mv)	pH (-)	Ec ($\mu\text{S/cm}$)
76701-1	1,5 – 2,5	1,60	7,1	930

5.4.2 Zintuiglijke waarnemingen

Tijdens het veldwerk zijn er zintuiglijk geen waarnemingen gedaan die duiden op een verontreiniging.

5.4.3 Monsteselectie

De selectie van de te analyseren grondmonsters, zoals genoemd in onderstaande tabel, heeft plaatsgevonden op basis van de in de voorgaande paragrafen genoemde resultaten van het veldonderzoek.

De monsters zijn dusdanig geselecteerd dat, na uitvoering van de analyses, een zo representatief mogelijk beeld verkregen wordt van de milieuhygiënische kwaliteit van boven- en ondergrond. Voor de situering van de boringen en peilbuis wordt verwezen naar bijlage 5-1.

Tabel 5.4.2: Monsteselectie

Monstercode	Monstertraject (m -mv)	Boringnummers	Analysepakket
MMbg01	0,0 – 0,5	76701-1, 76702-1, 76703-1, 76704-1, 76705-1, 76706-1	Standaardpakket grond incl. lutum en organische stof
MMog01	0,4 – 2,0	76702-2, 76702-3, 76702-4	Standaardpakket grond incl. lutum en organische stof

5.5 Resultaten laboratoriumonderzoek

5.5.1 Analyseresultaten

De analysecertificaten met de resultaten van het laboratoriumonderzoek en een toelichting op de toegepaste analysemethoden zijn weergegeven in bijlage 5-2. In bijlage 5-3 zijn de getoetste analyseresultaten weergegeven.

5.5.2 Toetsingskader

Zie bijlage 5-4.

5.5.3 Overschrijdingen

Uit de toetsing van de gemeten waarden blijkt dat in het grondwatermonster gehalten boven de toetsingswaarden zijn aangetroffen. Overschrijdingen zijn weergegeven in tabel 5.5.1 en 5.5.2 (grond) en tabel 5.5.3 (grondwater).

Tabel 5.5.1: Overschrijdingen van de toetsingswaarden grondmonsters (Circulaire bodemsanering)

Monster	Monstertraject (m -mv)	Boringnummers	Mate van verontreiniging		
			> AW	>T	> I
MMbg01	0,0 – 0,5	76701-1, 76702-1, 76703-1, 76704-1, 76705-1, 76706-1	-	-	-
MMog01	0,4 – 2,0	76702-2, 76702-3, 76702-4	-	-	-

> AW : overschrijding van de Achtergrondwaarde

> T : overschrijding van de Tussenwaarde

> I : overschrijding van de Interventiewaarde

- : geen overschrijding

Tabel 5.5.2: Overschrijdingen van de toetsingswaarden grondmonsters (Besluit bodemkwaliteit)

Monster	Monstertraject (m -mv)	Boringnummers	Bodemkwaliteitsklasse generiek beleid			
			> AW	> MWw	>MWi	Oordeel*
MMbg01	0,0 – 0,5	76701-1, 76702-1, 76703-1, 76704-1, 76705-1, 76706-1	-	-	-	Achtergrondwaarde
MMog01	0,4 – 2,0	76702-2, 76702-3, 76702-4	-	-	-	Achtergrondwaarde

> AW : overschrijding van de Achtergrondwaarde

> MWw : overschrijding van de maximale waarde Wonen

> MWi : overschrijding van de maximale waarde Industrie

- : geen overschrijding

* : het betreft hier een indicatief oordeel van de af te voeren grond

Tabel 5.5.3: Overschrijdingen van toetsingswaarden grondwatermonsters (Circulaire bodemsanering)

Peilbuis	Filterstelling (m -mv)	Mate van verontreiniging		
		> S	> T	> I
76701-1	1,5 – 2,5	Barium, molybdeen	-	-

> S : overschrijding van de Streefwaarde

> T : overschrijding van de Tussenwaarde

> I : overschrijding van de Interventiewaarde

- : geen overschrijding

Conclusie

In de grond zijn geen verontreinigingen aangetoond. In het grondwater is een lichte verhoging van de parameters barium en molybdeen aangetoond.

5.6 Evaluatie

5.6.1 Algemeen

In dit hoofdstuk vindt de evaluatie plaats van de resultaten van het veld- en laboratoriumonderzoek. Op basis hiervan is de milieuhygiënische kwaliteit van de bodem (grond en grondwater) beschreven.

5.6.2 Milieuhygiënische kwaliteit van de bodem

Uit de resultaten van het laboratoriumonderzoek blijkt het volgende:

- In de boven- en ondergrond zijn geen verontreinigingen aangetoond;
- In het grondwater is een lichte verhoging van de parameters barium en molybdeen aangetoond. Verhoogde concentraties barium komen in de omgeving vaker voor en zijn van nature aanwezig. De herkomst van de licht verhoogde concentratie molybdeen is onbekend.

5.6.3 Conclusies en aanbevelingen

Uit het uitgevoerde bodemonderzoek kan het volgende worden geconcludeerd:

- Visueel zijn er in de boorprofielen geen aanwijzingen dat er sprake is van bodemverontreiniging;
- Op basis van de gemeten gehalten in grondwater wordt de hypothese 'onverdacht' formeel verworpen;
- In zowel grond als grondwater wordt voor geen van de geanalyseerde parameters de waarde voor nader onderzoek (tussenwaarde) of de interventiewaarde overschreden.
- De gevonden gehalten in de bodem vormen in milieuhygiënische zin geen belemmering voor het toekomstige gebruik van de locatie.

Indien er grond van de locatie vrijkomt voor hergebruik elders, moet er rekening mee worden gehouden dat deze niet zonder meer vrij toepasbaar is. Op hergebruik van grond en baggerspecie is het Besluit bodemkwaliteit van toepassing. Hiervoor geldt een andere onderzoeksstrategie.

5.7 *Bijlagen H5*

Bijlage 5-1: Tekening met situering boringen en peilbuis

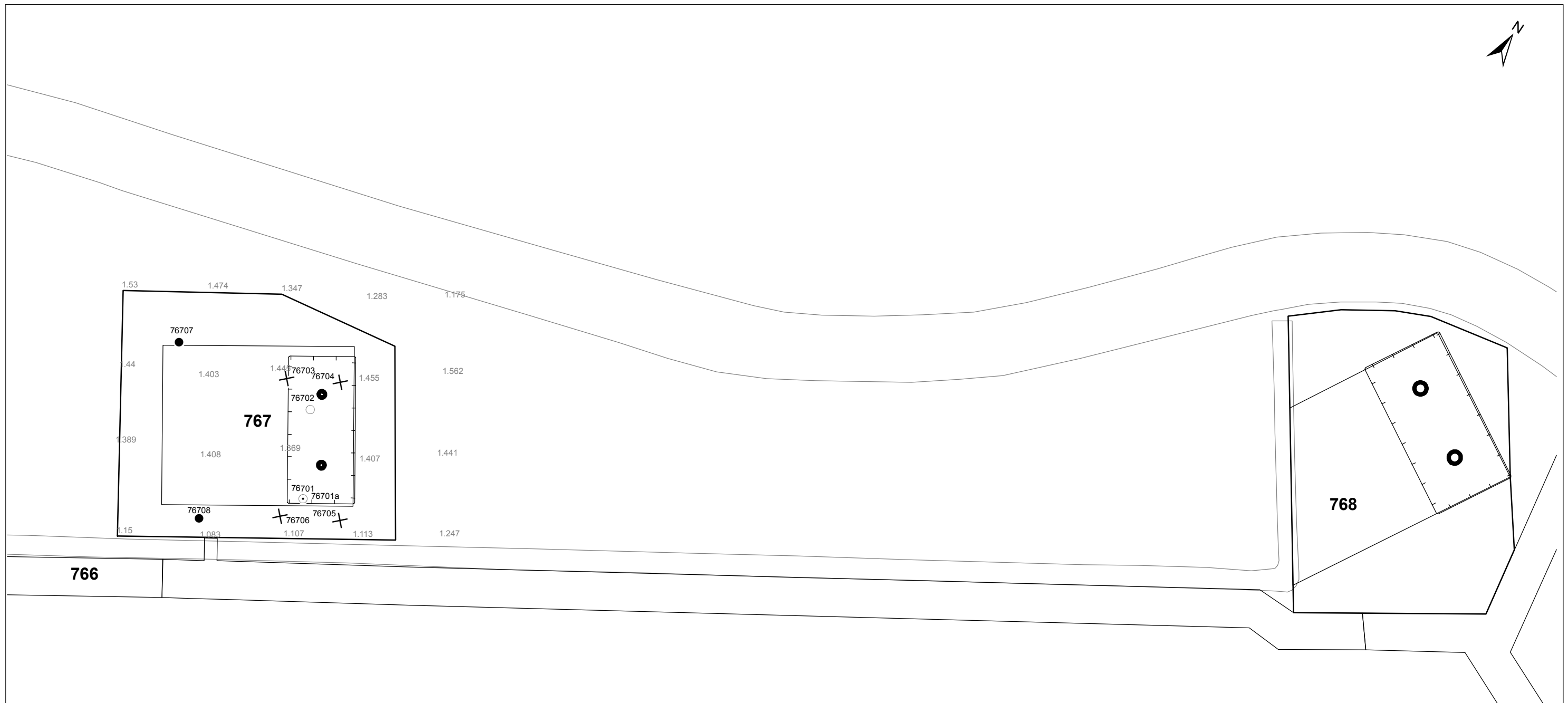
Bijlage 5-2: Analysecertificaten

Bijlage 5-3: Toetsing analyseresultaten

Bijlage 5-4: Toetsingskader

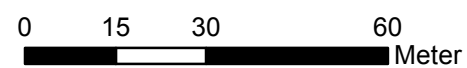
Bijlage 5-5: Kwaliteitsborging

Bijlage 5-6: Veldwerkverklaring



Verklaring

-  Werkterrein + bouwweg
-  Bouwput
-  Masten
-  Locatie handsondering met boring bouwwegen
-  Locatie boring bouwwegen
-  Locatie boring tot 0,50 m-mv
-  Locatie boring tot 1,20 m-mv
-  Locatie boring tot 4,00 m-mv
-  Locatie boring + peilbuis
-  Locatie slibmonster (Locatie)
-  Locatie slibmonster (Bouwweg)



Locatie VKA versie 2.8
Bouwweg VKA versie 2.8.2

TITEL		BOORPUNTEN KAART MAST : 767		Noord - West 380 kV	
STATUS	GETEKEND DOOR	AFD.	PAR.	OPDRACHTGEVER TenneT	
	D. Dobri			OMSCHRIJVING WIJZIGING	GETEKEND BIJ
	GECONTROLEERD DOOR	AFD.	PAR.		ARCADIS
	E. Aldershof			DATUM 1e UITGAVE	DATUM WIJZIGING
	VOOR AKKOORD	AFD.	PAR.	SCHAAL 1:1250	08.06.2015
	J. Assink			FORMAT	NUMMER
VAKGEBIED	TEK. SOORT	PROJECT NR.	FORMAT	WIJZ. NR.	
			A3	Mast nr. 767	
				1	

Arcadis Assen
T.a.v. M.N.J. Meuwissen
Postbus 63
9400 AB ASSEN

Analyscertificaat

Datum: 08-04-2015

Hierbij ontvangt u de resultaten van het navolgende laboratoriumonderzoek.

Certificaatnummer/Versie	2015035914/1
Uw project/verslagnummer	767
Uw projectnaam	
Uw ordernummer	B02032.000377
Monster(s) ontvangen	01-04-2015

Dit certificaat mag uitsluitend in zijn geheel worden gereproduceerd.

De grondmonsters worden tot 4 weken na datum ontvangst bewaard en watermonsters tot 2 weken na datum ontvangst. Zonder tegenbericht worden de monsters nadien afgevoerd. Indien de monsters langer bewaard dienen te blijven verzoeken wij U dit exemplaar uiterlijk 1 werkdag voor afloop van de standaardbewaarperiode ondertekend aan ons te retourneren. Voor de kosten van het langer bewaren van monsters verwijzen wij naar de prijslijst.

Bewaren tot:

Datum:


Naam:

Handtekening:

Wij vertrouwen erop uw opdracht hiermee naar verwachting te hebben uitgevoerd, mocht U naar aanleiding van dit analysecertificaat nog vragen hebben verzoeken wij U contact op te nemen met de afdeling Verkoop en Advies.

Met vriendelijke groet,

Eurofins Analytico B.V.



Ing. A. Veldhuizen
Technical Manager

Eurofins Analytico B.V.

Gildeweg 44-46
3771 NB Barneveld
P.O. Box 459
3770 AL Barneveld NL

Tel. +31 (0)34 242 63 00
Fax +31 (0)34 242 63 99
E-mail info-env@eurofins.nl
Site www.eurofins.nl

BNP Paribas S.A. 227 9245 25
VAT/BTW No. NL 8043.14.883.B01
KvK No. 09088623
IBAN: NL71BNPA0227924525
BIC: BNPANL2A

Eurofins Analytico B.V. is ISO 14001: 2004 gecertificeerd door TÜV en erkend door het Vlaamse Gewest (OVAM en Dep. LNE), het Brusselse Gewest (BIM), het Waalse Gewest (DGRNE-OWD) en door de overheden van Frankrijk en Luxemburg (MEV).

Analysecertificaat

Uw project/verslagnummer	767	Certificaatnummer/Versie	2015035914/1
Uw projectnaam		Startdatum	01-04-2015
Uw ordernummer	B02032.000377	Rapportagedatum	08-04-2015/14:11
Monsternemer	Marcel la Crois	Bijlage	A, B, C
Monstermatrix	Grond; Grond (AS3000)	Pagina	1/2
Projectcode	2794 - Arcadis - TenneT Noord-West 380 kV		

Analyse	Eenheid	1	2
----------------	----------------	----------	----------

Voorbehandeling

Cryogeen malen AS3000		Uitgevoerd	Uitgevoerd
-----------------------	--	------------	------------

Bodemkundige analyses

S	Droge stof	% (m/m)	81.0	70.2
S	Organische stof	% (m/m) ds	2.6	3.2
Q	Gloeirest	% (m/m) ds	96.5	95.9
S	Korrelgrootte < 2 µm (Lutum)	% (m/m) ds	13.0	12.8

Metalen

S	Barium (Ba)	mg/kg ds	<20	<20
S	Cadmium (Cd)	mg/kg ds	<0.20	<0.20
S	Kobalt (Co)	mg/kg ds	3.5	3.7
S	Koper (Cu)	mg/kg ds	7.9	<5.0
S	Kwik (Hg)	mg/kg ds	0.063	<0.050
S	Molybdeen (Mo)	mg/kg ds	<1.5	<1.5
S	Nikkel (Ni)	mg/kg ds	9.8	11
S	Lood (Pb)	mg/kg ds	11	<10
S	Zink (Zn)	mg/kg ds	33	24

Minerale olie

	Minerale olie (C10-C12)	mg/kg ds	<3.0	<3.0
	Minerale olie (C12-C16)	mg/kg ds	<5.0	<5.0
	Minerale olie (C16-C21)	mg/kg ds	<5.0	<5.0
	Minerale olie (C21-C30)	mg/kg ds	<11	<11
	Minerale olie (C30-C35)	mg/kg ds	<5.0	<5.0
	Minerale olie (C35-C40)	mg/kg ds	<6.0	<6.0
S	Minerale olie totaal (C10-C40)	mg/kg ds	<35	<35

Polychloorbifenylen, PCB

S	PCB 28	mg/kg ds	<0.0010	<0.0010
S	PCB 52	mg/kg ds	<0.0010	<0.0010
S	PCB 101	mg/kg ds	<0.0010	<0.0010
S	PCB 118	mg/kg ds	<0.0010	<0.0010

Nr. Monsteromschrijving

	Datum monstername	Monster nr.
1 76701 (0-40) 76702 (0-40) 76703 (0-50) 76704 (0-45) 76705 (0-50) 76706 (0-50)	31-Mar-2015	8519992
2 76702 (40-90) 76702 (90-140) 76702 (150-200)	31-Mar-2015	8519993

Q: door RvA geaccrediteerde verrichting

A: AP04 erkende verrichting

S: AS 3000 erkende verrichting

Dit certificaat mag uitsluitend in zijn geheel worden gereproduceerd.

Eurofins Analytico B.V.

Analysecertificaat

Uw project/verslagnummer	767	Certificaatnummer/Versie	2015035914/1
Uw projectnaam		Startdatum	01-04-2015
Uw ordernummer	B02032.000377	Rapportagedatum	08-04-2015/14:11
Monsternemer	Marcel la Crois	Bijlage	A, B, C
Monstermatrix	Grond; Grond (AS3000)	Pagina	2/2
Projectcode	2794 - Arcadis - TenneT Noord-West 380 kV		

Analyse	Eenheid	1	2
S PCB 138	mg/kg ds	<0.0010	<0.0010
S PCB 153	mg/kg ds	<0.0010	<0.0010
S PCB 180	mg/kg ds	<0.0010	<0.0010
S PCB (som 7) (factor 0,7)	mg/kg ds	0.0049 ¹⁾	0.0049 ¹⁾
Polycyclische Aromatische Koolwaterstoffen, PAK			
S Naftaleen	mg/kg ds	<0.050	<0.050
S Fenanthreen	mg/kg ds	<0.050	<0.050
S Anthraceen	mg/kg ds	<0.050	<0.050
S Fluorantheen	mg/kg ds	<0.050	<0.050
S Benzo(a)anthraceen	mg/kg ds	<0.050	<0.050
S Chryseen	mg/kg ds	<0.050	<0.050
S Benzo(k)fluorantheen	mg/kg ds	<0.050	<0.050
S Benzo(a)pyreen	mg/kg ds	<0.050	<0.050
S Benzo(ghi)peryleen	mg/kg ds	<0.050	<0.050
S Indeno(123-cd)pyreen	mg/kg ds	<0.050	<0.050
S PAK VROM (10) (factor 0,7)	mg/kg ds	0.35 ¹⁾	0.35 ¹⁾

Nr.	Monsterschrijving	Datum monstername	Monster nr.
1	76701 (0-40) 76702 (0-40) 76703 (0-50) 76704 (0-45) 76705 (0-50) 76706 (0-50)	31-Mar-2015	8519992
2	76702 (40-90) 76702 (90-140) 76702 (150-200)	31-Mar-2015	8519993



Q: door RvA geaccrediteerde verrichting
 A: AP04 erkende verrichting
 S: AS 3000 erkende verrichting

Dit certificaat mag uitsluitend in zijn geheel worden gereproduceerd.

Akkoord
 Pr.coörd.

VA


Eurofins Analytico B.V.

Gildeweg 44-46
 3771 NB Barneveld
 P.O. Box 459
 3770 AL Barneveld NL
 Tel. +31 (0)34 242 63 00
 Fax +31 (0)34 242 63 99
 E-mail info-env@eurofins.nl
 Site www.eurofins.nl

BNP Paribas S.A. 227 9245 25
 VAT/BTW No. NL 8043.14.883.B01
 KvK No. 09088623
 IBAN: NL71BNP0227924525
 BIC: BNPANL2A

Eurofins Analytico B.V. is ISO 14001: 2004 gecertificeerd door TÜV en erkend door het Vlaamse Gewest (OVAM en Dep. LNE), het Brusselse Gewest (BIM), het Waalse Gewest (DGRNE-OWD) en door de overheden van Frankrijk en Luxemburg (MEV).





Bijlage (A) met deelmonsterinformatie behorende bij analysecertificaat 2015035914/1

Pagina 1/1

Monster nr.	Boornr	Omschrijving	Van	Tot	Barcode	Monsteromschrijving
8519992	76701	1	0	40	0532075334	76701 (0-40) 76702 (0-40) 76703 (0-40)
8519992	76702	1	0	40	0532297633	
8519992	76703	1	0	50	0532297637	
8519992	76704	1	0	45	0532297642	
8519992	76705	1	0	50	0532297337	
8519992	76706	1	0	50	0532075336	
8519993	76702	2	40	90	0532075331	76702 (40-90) 76702 (90-140) 76702 (140-200)
8519993	76702	3	90	140	0532075343	
8519993	76702	4	150	200	0532297643	




Eurofins Analytico B.V.

Gildeweg 44-46
3771 NB Barneveld
P.O. Box 459
3770 AL Barneveld NL
Tel. +31 (0)34 242 63 00
Fax +31 (0)34 242 63 99
E-mail info-env@eurofins.nl
Site www.eurofins.nl

BNP Paribas S.A. 227 9245 25
VRT/BTW No. NL 8043.14.883.B01
KvK No. 09088623
IBAN: NL71BNPA0227924525
BIC: BNPANL2A

Eurofins Analytico B.V. is ISO 14001: 2004 gecertificeerd door TÜV en erkend door het Vlaamse Gewest (OVAM en Dep. LNE), het Brusselse Gewest (BIM), het Waalse Gewest (DGRNE-OWD) en door de overheden van Frankrijk en Luxemburg (MEV).

**Bijlage (B) met opmerkingen behorende bij analysecertificaat 2015035914/1**


Pagina 1/1

Opmerking 1)De toetswaarde van de som is gelijk aan de sommatie van $0,7 \cdot RG$ **Eurofins Analytico B.V.**

Gildeweg 44-46 Tel. +31 (0)34 242 63 00
3771 NB Barneveld Fax +31 (0)34 242 63 99
P.O. Box 459 E-mail info-env@eurofins.nl
3770 AL Barneveld NL Site www.eurofins.nl

BNP Paribas S.A. 227 9245 25
VAT/BTW No. NL 8043.14.883.B01
KvK No. 09088623
IBAN: NL71BNPA0227924525
BIC: BNPANL2A

Eurofins Analytico B.V. is ISO 14001: 2004 gecertificeerd door TÜV en erkend door het Vlaamse Gewest (OVAM en Dep. LNE), het Brusselse Gewest (BIM), het Waalse Gewest (DGRNE-OWD) en door de overheden van Frankrijk en Luxemburg (MEV).



Bijlage (C) met methodeverwijzingen behorende bij analysecertificaat 2015035914/1

Pagina 1/1

Analyse	Methode	Techniek	Methode referentie
Droge Stof	W0104	Gravimetrie	Cf. pb 3010-2 en gw. NEN-ISO 11465
Cryogeen malen AS3000	W0106	Voorbehandeling	Cf. AS3000
Organische stof (gloeirest)	W0109	Gravimetrie	Cf. pb 3010-3 en cf. NEN 5754
Lutum (fractie < 2 µm)	W0171	Sedimentatie	Cf. pb 3010-4 en cf. NEN 5753
Barium (Ba)	W0423	ICP-MS	Cf. pb 3010-5 en cf. NEN-EN-ISO 17294-2
Cadmium (Cd)	W0423	ICP-MS	Cf. pb 3010-5 en cf. NEN-EN-ISO 17294-2
Kobalt (Co)	W0423	ICP-MS	Cf. pb 3010-5 en cf. NEN-EN-ISO 17294-2
Koper (Cu)	W0423	ICP-MS	Cf. pb 3010-5 en cf. NEN-EN-ISO 17294-2
Kwik (Hg)	W0423	ICP-MS	Cf. pb 3010-5 en cf. NEN-EN-ISO 17294-2
Molybdeen (Mo)	W0423	ICP-MS	Cf. pb 3010-5 en cf. NEN-EN-ISO 17294-2
Nikkel (Ni)	W0423	ICP-MS	Cf. pb 3010-5 en cf. NEN-EN-ISO 17294-2
Lood (Pb)	W0423	ICP-MS	Cf. pb 3010-5 en cf. NEN-EN-ISO 17294-2
Zink (Zn)	W0423	ICP-MS	Cf. pb 3010-5 en cf. NEN-EN-ISO 17294-2
Minerale Olie (GC) (C10 - C40)	W0202	GC-FID	Cf. pb 3010-7 en gw. NEN-EN-ISO 16703
PCB (7)	W0271	GC-MS	Cf. pb 3010-8 en gw. NEN 6980
PAK som AS3000/AP04	W0271	GC-MS	Cf. pb. 3010-6 en gw. NEN-ISO 18287
PAK (10 VROM)	W0271	GC-MS	Cf. pb. 3010-6 en gw. NEN-ISO 18287



Eurofins Analytico B.V.

Gildeweg 44-46
3771 NB Barneveld
P.O. Box 459
3770 AL Barneveld NL

Tel. +31 (0)34 242 63 00
Fax +31 (0)34 242 63 99
E-mail info-env@eurofins.nl
Site www.eurofins.nl

BNP Paribas S.A. 227 9245 25
VAT/BTW No. NL 8043.14.883.B01
KvK No. 09088623
IBAN: NL71BNPA0227924525
BIC: BNPANL2A

Eurofins Analytico B.V. is ISO 14001: 2004 gecertificeerd door TÜV en erkend door het Vlaamse Gewest (OVAM en Dep. LNE), het Brusselse Gewest (BIM), het Waalse Gewest (DGRNE-OWD) en door de overheden van Frankrijk en Luxemburg (MEV).

Arcadis Assen
T.a.v. M.N.J. Meuwissen
Postbus 63
9400 AB ASSEN

Analyscertificaat

Datum: 24-04-2015

Hierbij ontvangt u de resultaten van het navolgende laboratoriumonderzoek.

Certificaatnummer/Versie	2015042305/1
Uw project/verslagnummer	767
Uw projectnaam	
Uw ordernummer	B02032.000377
Monster(s) ontvangen	17-04-2015

Dit certificaat mag uitsluitend in zijn geheel worden gereproduceerd.

De grondmonsters worden tot 4 weken na datum ontvangst bewaard en watermonsters tot 2 weken na datum ontvangst. Zonder tegenbericht worden de monsters nadien afgevoerd. Indien de monsters langer bewaard dienen te blijven verzoeken wij U dit exemplaar uiterlijk 1 werkdag voor afloop van de standaardbewaarperiode ondertekend aan ons te retourneren. Voor de kosten van het langer bewaren van monsters verwijzen wij naar de prijslijst.

Bewaren tot:

Datum:

Naam:

Handtekening:

Wij vertrouwen erop uw opdracht hiermee naar verwachting te hebben uitgevoerd, mocht U naar aanleiding van dit analysecertificaat nog vragen hebben verzoeken wij U contact op te nemen met de afdeling Verkoop en Advies.

Met vriendelijke groet,

Eurofins Analytico B.V.



Ing. A. Veldhuizen
Technical Manager

Eurofins Analytico B.V.

Gildeweg 44-46
3771 NB Barneveld
P.O. Box 459
3770 AL Barneveld NL

Tel. +31 (0)34 242 63 00
Fax +31 (0)34 242 63 99
E-mail info-env@eurofins.nl
Site www.eurofins.nl

BNP Paribas S.A. 227 9245 25
VAT/BTW No. NL 8043.14.883.B01
KvK No. 09088623
IBAN: NL71BNPA0227924525
BIC: BNPANL2A

Eurofins Analytico B.V. is ISO 14001: 2004 gecertificeerd door TÜV en erkend door het Vlaamse Gewest (OVAM en Dep. LNE), het Brusselse Gewest (BIM), het Waalse Gewest (DGRNE-OWD) en door de overheden van Frankrijk en Luxemburg (MEV).

Analysecertificaat

Uw project/verslagnummer	767	Certificaatnummer/Versie	2015042305/1
Uw projectnaam		Startdatum	17-04-2015
Uw ordernummer	B02032.000377	Rapportagedatum	24-04-2015/10:15
Monsternemer	Marcel la Crois	Bijlage	A, B, C
Monstermatrix	Water; Water (AS3000)	Pagina	1/2
Projectcode	2794 - Arcadis - TenneT Noord-West 380 kV		

Analyse	Eenheid	1
Metalen		
S Barium (Ba)	µg/L	240
S Cadmium (Cd)	µg/L	<0.20
S Kobalt (Co)	µg/L	<2.0
S Koper (Cu)	µg/L	3.8
S Kwik (Hg)	µg/L	<0.050
S Molybdeen (Mo)	µg/L	6.0
S Nikkel (Ni)	µg/L	<3.0
S Lood (Pb)	µg/L	<2.0
S Zink (Zn)	µg/L	54
Vluchtige Aromatische Koolwaterstoffen		
S Benzeen	µg/L	<0.20
S Toluene	µg/L	<0.20
S Ethylbenzeen	µg/L	<0.20
S o-Xyleen	µg/L	<0.10
S m, p-Xyleen	µg/L	<0.20
S Xylenen (som) factor 0,7	µg/L	0.21 ¹⁾
BTEX (som)	µg/L	<0.90
S Naftaleen	µg/L	<0.020
S Styreen	µg/L	<0.20
Vluchtige organische halogeenkoolwaterstoffen		
S Dichloormethaan	µg/L	<0.20
S Trichloormethaan	µg/L	<0.20
S Tetrachloormethaan	µg/L	<0.10
S Trichlooretheen	µg/L	<0.20
S Tetrachlooretheen	µg/L	<0.10
S 1,1-Dichloorethaan	µg/L	<0.20
S 1,2-Dichloorethaan	µg/L	<0.20
S 1,1,1-Trichloorethaan	µg/L	<0.10
S 1,1,2-Trichloorethaan	µg/L	<0.10
S cis 1,2-Dichlooretheen	µg/L	<0.10

Nr. Monsteromschrijving	Datum monstername	Monster nr.
1 76701 (200-300)	16-Apr-2015	8540777

Q: door RvA geaccrediteerde verrichting
 A: AP04 erkende verrichting
 S: AS 3000 erkende verrichting
 V: VLAREL erkende verrichting

Dit certificaat mag uitsluitend in zijn geheel worden aereproduceerd.

Eurofins Analytico B.V.

Gildeweg 44-46
 3771 NB Barneveld
 P.O. Box 459
 3770 AL Barneveld NL
 Tel. +31 (0)34 242 63 00
 Fax +31 (0)34 242 63 99
 E-mail info-env@eurofins.nl
 Site www.eurofins.nl

BNP Paribas S.A. 227 9245 25
 VAT/BTW No. NL 8043.14.883.B01
 KvK No. 09088623
 IBAN: NL71BNPA0227924525
 BIC: BNPANL2A

Eurofins Analytico B.V. is ISO 14001: 2004 gecertificeerd door TÜV en erkend door het Vlaamse Gewest (OVAM en Dep. LNE), het Brusselse Gewest (BIM), het Waalse Gewest (DGRNE-OWD) en door de overheden van Frankrijk en Luxemburg (MEV).



Analysecertificaat

Uw project/verslagnummer	767	Certificaatnummer/Versie	2015042305/1
Uw projectnaam		Startdatum	17-04-2015
Uw ordernummer	B02032.000377	Rapportagedatum	24-04-2015/10:15
Monsternemer	Marcel la Crois	Bijlage	A, B, C
Monstermatrix	Water; Water (AS3000)	Pagina	2/2
Projectcode	2794 - Arcadis - TenneT Noord-West 380 kV		

Analyse	Eenheid	1
S trans 1,2-Dichlooretheen	µg/L	<0.10
CKW (som)	µg/L	<1.6
S Tribroommethaan	µg/L	<0.20
S Vinylchloride	µg/L	<0.10
S 1,1-Dichlooretheen	µg/L	<0.10
S 1,2-Dichloorethenen (Som) factor 0,7	µg/L	0.14 ¹⁾
S 1,1-Dichloorpropaan	µg/L	<0.20
S 1,2-Dichloorpropaan	µg/L	<0.20
S 1,3-Dichloorpropaan	µg/L	<0.20
S Dichloorpropanen som factor 0.7	µg/L	0.42
Minerale olie		
Minerale olie (C10-C12)	µg/L	<10
Minerale olie (C12-C16)	µg/L	<10
Minerale olie (C16-C21)	µg/L	<10
Minerale olie (C21-C30)	µg/L	<15
Minerale olie (C30-C35)	µg/L	<10
Minerale olie (C35-C40)	µg/L	<10
S Minerale olie totaal (C10-C40)	µg/L	<50

Nr. Monsteromschrijving

1 76701 (200-300)

Datum monstername

16-Apr-2015

Monster nr.

8540777

Eurofins Analytico B.V.

Gildeweg 44-46
3771 NB Barneveld
P.O. Box 459
3770 AL Barneveld NL

Tel. +31 (0)34 242 63 00
Fax +31 (0)34 242 63 99
E-mail info-env@eurofins.nl
Site www.eurofins.nl


BNP Paribas S.A. 227 9245 25
VAT/BTW No. NL 8043.14.883.B01
KvK No. 09088623
IBAN: NL71BNPA0227924525
BIC: BNPANL2A

Q: door RvA geaccrediteerde verrichting
A: AP04 erkende verrichting
S: AS 3000 erkende verrichting
V: VLAREL erkende verrichting

Dit certificaat mag uitsluitend in zijn geheel worden aereproduceerd.

Eurofins Analytico B.V. is ISO 14001: 2004 gecertificeerd door TÜV en erkend door het Vlaamse Gewest (OVAM en Dep. LNE), het Brusselse Gewest (BIM), het Waalse Gewest (DGRNE-OWD) en door de overheden van Frankrijk en Luxemburg (MEV).





Bijlage (A) met deelmonsterinformatie behorende bij analysecertificaat 2015042305/1

Pagina 1/1

Monster nr.	Boornr	Omschrijving	Van	Tot	Barcode	Monsteromschrijving
8540777	76701	1	200	300	0691429584	76701 (200-300)
8540777	76701	2	200	300	0800331130	
8540777					0691429584	




Eurofins Analytico B.V.

Gildeweg 44-46
 3771 NB Barneveld
 P.O. Box 459
 3770 AL Barneveld NL
 Tel. +31 (0)34 242 63 00
 Fax +31 (0)34 242 63 99
 E-mail info-env@eurofins.nl
 Site www.eurofins.nl

BNP Paribas S.A. 227 9245 25
 VAT/BTW No. NL 8043.14.883.B01
 KvK No. 09088623
 IBAN: NL71BNPA0227924525
 BIC: BNPANL2A

Eurofins Analytico B.V. is ISO 14001: 2004 gecertificeerd door TÜV en erkend door het Vlaamse Gewest (OVAM en Dep. LNE), het Brusselse Gewest (BIM), het Waalse Gewest (DGRNE-OWD) en door de overheden van Frankrijk en Luxemburg (MEV).

**Bijlage (B) met opmerkingen behorende bij analysecertificaat 2015042305/1**


Pagina 1/1

Opmerking 1)De toetswaarde van de som is gelijk aan de sommatie van $0,7 \cdot RG$ **Eurofins Analytico B.V.**

Gildeweg 44-46 Tel. +31 (0)34 242 63 00
3771 NB Barneveld Fax +31 (0)34 242 63 99
P.O. Box 459 E-mail info-env@eurofins.nl
3770 AL Barneveld NL Site www.eurofins.nl

BNP Paribas S.A. 227 9245 25
VAT/BTW No. NL 8043.14.883.B01
KvK No. 09088623
IBAN: NL71BNPA0227924525
BIC: BNPANL2A

Eurofins Analytico B.V. is ISO 14001: 2004 gecertificeerd door TÜV en erkend door het Vlaamse Gewest (OVAM en Dep. LNE), het Brusselse Gewest (BIM), het Waalse Gewest (DGRNE-OWD) en door de overheden van Frankrijk en Luxemburg (MEV).



Bijlage (C) met methodeverwijzingen behorende bij analysecertificaat 2015042305/1

Pagina 1/1

Analyse	Methode	Techniek	Methode referentie
Aromaten (BTEXN)	W0254	HS-GC-MS	Cf. pb 3130-1
Xylenen som AS3000	W0254	HS-GC-MS	Cf. pb 3130-1
Barium (Ba)	W0421	ICP-MS	Cf. pb 3110-3 en cf. NEN-EN-ISO 17294-2
Cadmium (Cd)	W0421	ICP-MS	Cf. pb 3110-3 en cf. NEN-EN-ISO 17294-2
Cobalt (Co)	W0421	ICP-MS	Cf. pb 3110-3 en cf. NEN-EN-ISO 17294-2
Koper (Cu)	W0421	ICP-MS	Cf. pb 3110-3 en cf. NEN-EN-ISO 17294-2
Kwik (Hg)	W0421	ICP-MS	Cf. pb 3110-3 en cf. NEN-EN-ISO 17294-2
Molybdeen (Mo)	W0421	ICP-MS	Cf. pb 3110-3 en cf. NEN-EN-ISO 17294-2
Nikkel (Ni)	W0421	ICP-MS	Cf. pb 3110-3 en cf. NEN-EN-ISO 17294-2
Lood (Pb)	W0421	ICP-MS	Cf. pb 3110-3 en cf. NEN-EN-ISO 17294-2
Zink (Zn)	W0421	ICP-MS	Cf. pb 3110-3 en cf. NEN-EN-ISO 17294-2
Styreen	W0254	HS-GC-MS	Cf. pb 3130-1
VOC1 (11)	W0254	HS-GC-MS	Cf. pb 3130-1
Tribroommethaan (Bromoform)	W0254	HS-GC-MS	Cf. pb 3130-1
Vinylchloride	W0254	HS-GC-MS	Cf. pb 3130-1
1,1-Dichlooretheen	W0254	HS-GC-MS	Cf. pb 3130-1
DiChEtheen som AS3000	W0254	HS-GC-MS	Cf. pb 3130-1
1,1-Dichloorpropaan	W0254	HS-GC-MS	Cf. pb 3130-1
1,2-Dichloorpropaan	W0254	HS-GC-MS	Cf. pb 3130-1
1,3-Dichloorpropaan	W0254	HS-GC-MS	Cf. pb 3130-1
DiChlprop. som AS300	W0254	HS-GC-MS	Cf. pb 3130-2 en gw. NEN EN ISO 15680
Minerale olie (GC) (C10 - C40)	W0215	LVI-GC-FID	Cf. pb 3110-5



Eurofins Analytico B.V.

Gildeweg 44-46
3771 NB Barneveld
P.O. Box 459
3770 AL Barneveld NL

Tel. +31 (0)34 242 63 00
Fax +31 (0)34 242 63 99
E-mail info-env@eurofins.nl
Site www.eurofins.nl

BNP Paribas S.A. 227 9245 25
VAT/BTW No. NL 8043.14.883.B01
KvK No. 09088623
IBAN: NL71BNPA0227924525
BIC: BNPANL2A

Eurofins Analytico B.V. is ISO 14001: 2004 gecertificeerd door TÜV en erkend door het Vlaamse Gewest (OVAM en Dep. LNE), het Brusselse Gewest (BIM), het Waalse Gewest (DGRNE-OWD) en door de overheden van Frankrijk en Luxemburg (MEV).

Arcadis Assen
T.a.v. M.N.J. Meuwissen
Postbus 63
9400 AB ASSEN

Analyscertificaat

Datum: 28-04-2015

Hierbij ontvangt u de resultaten van het navolgende laboratoriumonderzoek.

Certificaatnummer/Versie	2015042306/1
Uw project/verslagnummer	767
Uw projectnaam	
Uw ordernummer	B02032.000377
Monster(s) ontvangen	17-04-2015

Dit certificaat mag uitsluitend in zijn geheel worden gereproduceerd.

De grondmonsters worden tot 4 weken na datum ontvangst bewaard en watermonsters tot 2 weken na datum ontvangst. Zonder tegenbericht worden de monsters nadien afgevoerd. Indien de monsters langer bewaard dienen te blijven verzoeken wij U dit exemplaar uiterlijk 1 werkdag voor afloop van de standaardbewaarperiode ondertekend aan ons te retourneren. Voor de kosten van het langer bewaren van monsters verwijzen wij naar de prijslijst.

Bewaren tot:

Datum:

Naam:

Handtekening:

Wij vertrouwen erop uw opdracht hiermee naar verwachting te hebben uitgevoerd, mocht U naar aanleiding van dit analysecertificaat nog vragen hebben verzoeken wij U contact op te nemen met de afdeling Verkoop en Advies.

Met vriendelijke groet,

Eurofins Analytico B.V.



Ing. A. Veldhuizen
Technical Manager

Eurofins Analytico B.V.

Gildeweg 44-46
3771 NB Barneveld
P.O. Box 459
3770 AL Barneveld NL

Tel. +31 (0)34 242 63 00
Fax +31 (0)34 242 63 99
E-mail info-env@eurofins.nl
Site www.eurofins.nl

BNP Paribas S.A. 227 9245 25
VAT/BTW No. NL 8043.14.883.B01
KvK No. 09088623
IBAN: NL71BNPA0227924525
BIC: BNPANL2A

Eurofins Analytico B.V. is ISO 14001: 2004 gecertificeerd door TÜV en erkend door het Vlaamse Gewest (OVAM en Dep. LNE), het Brusselse Gewest (BIM), het Waalse Gewest (DGRNE-OWD) en door de overheden van Frankrijk en Luxemburg (MEV).

Analysecertificaat

Uw project/verslagnummer	767	Certificaatnummer/Versie	2015042306/1
Uw projectnaam		Startdatum	17-04-2015
Uw ordernummer	B02032.000377	Rapportagedatum	28-04-2015/16:18
Monsternemer	Marcel la Crois	Bijlage	A, C, D
Monstermatrix	Water; Afvalwater	Pagina	1/1
Projectcode	2794 - Arcadis - TenneT Noord-West 380 kV		

Analyse	Eenheid	1	2
Metalen			
Q Arseen (As) na ontsluiting	µg/L	4.5	74
Q IJzer (Fe) na ontsluiting	mg/L	3.3	4.0
IJzer (II)	mg/L	0.11	0.27
Q Fosfor totaal (P)	mg/L	0.44	0.30
Q Fosfor totaal (P04)	mg P04/L	1.4	0.93
Q Fosfor totaal (P205)	mg P205/L	1.0	0.69
Fysisch-chemische analyses			
Q Droogrest onopgel. bestand. (NEN6621)	mg/L	130	160
Q Zuurstof	mg O2/L	2.0	9.2
Anorganische verbindingen & natte chemie			
Q Chemisch zuurstof verbruik (CZV)	mg/L	17	100
Q Stikstof volgens Kjeldahl (N)	mg/L	<1.0	3.0
Q Sulfaat opgelost (S04)	mg S04/L	72	15
Q Sulfaat opgelost (S04-S)	mg S/L	24	5.1
Anorganische verbindingen			
Q Ammonium (NH4-N)	mg N/L	<0.050	0.084
Q Ammonium (NH4)	mg/L	<0.065	0.11
Q Chloride	mg/L	37	130
Biologisch en/of toxicologisch onderzoek			
Q Biochemisch zuurstof verbruik (BZV-5)	mg O2/L	<1.0	7.8

Nr.	Monsterschrijving	Datum monstername	Monster nr.
1	76701a (350-450)	16-Apr-2015	8540778
2	767010W	16-Apr-2015	8540779

Eurofins Analytico B.V.

Gildeweg 44-46
3771 NB Barneveld
P.O. Box 459
3770 AL Barneveld NL

Tel. +31 (0)34 242 63 00
Fax +31 (0)34 242 63 99
E-mail info-env@eurofins.nl
Site www.eurofins.nl

BNP Paribas S.A. 227 9245 25
VAT/BTW No. NL 8043.14.883.B01
KvK No. 09088623
IBAN: NL71BNPA0227924525
BIC: BNPANL2A


Q: door RvA geaccrediteerde verrichting
A: AP04 erkende verrichting
S: AS 3000 erkende verrichting
V: VLAREL erkende verrichting

Dit certificaat mag uitsluitend in zijn geheel worden aereproduceerd.

Eurofins Analytico B.V. is ISO 14001: 2004 gecertificeerd door TÜV en erkend door het Vlaamse Gewest (OVAM en Dep. LNE), het Brusselse Gewest (BIM), het Waalse Gewest (DGRNE-OWD) en door de overheden van Frankrijk en Luxemburg (MEV).

Akkoord
Pr.coörd.
VA

TESTEN
RvA LO10



Bijlage (A) met deelmonsterinformatie behorende bij analysecertificaat 2015042306/1

Monster nr.	Boornr	Omschrijving	Van	Tot	Barcode	Monsteromschrijving
8540778	76701a	2	350	450	0660052837	76701a (350-450)
8540778	76701a	1	350	450	0580610267	
8540778	76701a	10	350	450	0660052832	
8540778	76701a	3	350	450	0640053013	
8540778	76701a	4	350	450	0640052999	
8540778	76701a	5	350	450	0640053010	
8540778	76701a	6	350	450	0640052998	
8540778	76701a	7	350	450	0620038322	
8540778	76701a	8	350	450	0691493679	
8540778	76701a	9	350	450	0800331089	
8540779	767010W	1			0580610263	767010W
8540779	767010W	10			0660052833	
8540779	767010W	2			0660052834	
8540779	767010W	3			0640053020	
8540779	767010W	4			0640053014	
8540779	767010W	5			0640053002	
8540779	767010W	6			0640053019	
8540779	767010W	7			0620038342	
8540779	767010W	8			0691429605	
8540779	767010W	9			0800331123	




Eurofins Analytico B.V.

Gildeweg 44-46
 3771 NB Barneveld
 P.O. Box 459
 3770 AL Barneveld NL
 Tel. +31 (0)34 242 63 00
 Fax +31 (0)34 242 63 99
 E-mail info-env@eurofins.nl
 Site www.eurofins.nl

BNP Paribas S.A. 227 9245 25
 VAT/BTW No. NL 8043.14.883.B01
 KvK No. 09088623
 IBAN: NL71BNP0227924525
 BIC: BNPANL2A

Eurofins Analytico B.V. is ISO 14001: 2004 gecertificeerd door TÜV en erkend door het Vlaamse Gewest (OVAM en Dep. LNE), het Brusselse Gewest (BIM), het Waalse Gewest (DGRNE-OWD) en door de overheden van Frankrijk en Luxemburg (MEV).



Bijlage (C) met methodeverwijzingen behorende bij analysecertificaat 2015042306/1

Pagina 1/1

Analyse	Methode	Techniek	Methode referentie
Droogr. onopgel. best. (NEN 6621)	W0552	Gravimetrie	Cf. NEN 6499 en gw. NEN 6621
Fosfaat totaal (gemeten als P)	W0425	ICP-MS	Cf. NEN-EN-ISO 17294-2 en cf. CMA/2/I/B.1
Arseen (As) na ontsluiting (ICP-MS)	W0425	ICP-MS	Cf. NEN-EN-ISO 17294-2 en cf. CMA/2/I/B.1
IJzer (Fe) na ontsluiting (ICP-MS)	W0425	ICP-MS	Cf. NEN-EN-ISO 17294-2 en cf. CMA/2/I/B.1
IJzer (II)	W0510	Spectrometrie	Cf. NEN 6482
Zuurstof	W0556	Potentiometrie	Cf. NEN-ISO 5814
Chemisch zuurstof verbruik (CZY)	W0553	Titrimetrie	Cf. NEN 6633/A1:2007
Stikstof volgens Kjeldahl	W0554	Spectrometrie	Eigen meth. (NEN-ISO 5663/NEN 6604)
Sulfaat - opgelost	W0522	Spectrometrie (CFA)	Cf. NEN 6654
Ammonium	W0566	Spectrometrie	Cf. NEN 6604
Chloride	W0566	Spectrometrie	Cf. NEN 6604
Biochem. zuurstofverbr. (BZV-5)	W0556	Potentiometrie	Cf. NEN-EN1899-1& cf. NEN-ISO5814 (EN25814)




Eurofins Analytico B.V.

Gildeweg 44-46
3771 NB Barneveld
P.O. Box 459
3770 AL Barneveld NL

Tel. +31 (0)34 242 63 00
Fax +31 (0)34 242 63 99
E-mail info-env@eurofins.nl
Site www.eurofins.nl

BNP Paribas S.A. 227 9245 25
VAT/BTW No. NL 8043.14.883.B01
KvK No. 09088623
IBAN: NL71BNPA0227924525
BIC: BNPANL2A

Eurofins Analytico B.V. is ISO 14001: 2004 gecertificeerd door TÜV en erkend door het Vlaamse Gewest (OVAM en Dep. LNE), het Brusselse Gewest (BIM), het Waalse Gewest (DGRNE-OWD) en door de overheden van Frankrijk en Luxemburg (MEV).

**Bijlage (D) opmerkingen aangaande de monsternamen en conserveringstermijn 2015042306/1**

Pagina 1/1

Er zijn verschillen met de richtlijnen geconstateerd die de betrouwbaarheid van de resultaten van onderstaande monsters of analyses mogelijk hebben beïnvloed.

Analyse

De conserveringstermijn is voor de betreffende analyse overschreden.

Droogrest onopgeloste bestanddelen

Voorbehandeling BZV

Monster nr.

8540778

8540779

8540778

8540779

**Eurofins Analytico B.V.**

Gildeweg 44-46
3771 NB Barneveld
P.O. Box 459
3770 AL Barneveld NL

Tel. +31 (0)34 242 63 00
Fax +31 (0)34 242 63 99
E-mail info-env@eurofins.nl
Site www.eurofins.nl

BNP Paribas S.A. 227 9245 25
VAT/BTW No. NL 8043.14.883.B01
KvK No. 09088623
IBAN: NL71BNP0227924525
BIC: BNPANL2A

Eurofins Analytico B.V. is ISO 14001: 2004 gecertificeerd door TÜV en erkend door het Vlaamse Gewest (OVAM en Dep. LNE), het Brusselse Gewest (BIM), het Waalse Gewest (DGRNE-OWD) en door de overheden van Frankrijk en Luxemburg (MEV).

Tabel 1: Gemeten gehalten in grond met beoordeling conform de Wet Bodembescherming

Grondmonster		MMbg01			MMog01		
Certificaatcode		2015035914			2015035914		
Boring(en)		76701, 76702, 76703, 76704, 76705, 76706			76702, 76702, 76702		
Traject (m -mv)		0,00 - 0,50			0,40 - 2,00		
Humus	% ds	2,6			3,2		
Lutum	% ds	13			13		
Datum van toetsing		5-6-2015			5-6-2015		
Monsterconclusie		Voldoet aan Achtergrondwaarde			Voldoet aan Achtergrondwaarde		
Monstermelding 1							
Monstermelding 2							
Monstermelding 3							
		Meetw	GSSD	Index	Meetw	GSSD	Index
METALEN							
Barium [Ba]	mg/kg ds	<20	<23 ⁽⁶⁾		<20	<23 ⁽⁶⁾	
Cadmium [Cd]	mg/kg ds	<0,2	<0,2	-0,03	<0,2	<0,2	-0,03
Kobalt [Co]	mg/kg ds	3,5	5,6	-0,05	3,7	6,0	-0,05
Koper [Cu]	mg/kg ds	7,9	11,7	-0,19	<5	<5	-0,23
Kwik [Hg]	mg/kg ds	0,063	0,077	-0	<0,05	<0,04	-0
Nikkel [Ni]	mg/kg ds	9,8	14,9	-0,31	11	17	-0,28
Molybdeen [Mo]	mg/kg ds	<1,5	<1,1	-0	<1,5	<1,1	-0
Lood [Pb]	mg/kg ds	11	14	-0,08	<10	<9	-0,09
Zink [Zn]	mg/kg ds	33	50	-0,16	24	36	-0,18
PAK							
Naftaleen	mg/kg ds	<0,05	<0,04		<0,05	<0,04	
Anthraceen	mg/kg ds	<0,05	<0,04		<0,05	<0,04	
Fenanthreen	mg/kg ds	<0,05	<0,04		<0,05	<0,04	
Fluorantheen	mg/kg ds	<0,05	<0,04		<0,05	<0,04	
Chryseen	mg/kg ds	<0,05	<0,04		<0,05	<0,04	
Benzo(a)anthraceen	mg/kg ds	<0,05	<0,04		<0,05	<0,04	
Benzo(a)pyreen	mg/kg ds	<0,05	<0,04		<0,05	<0,04	
Benzo(k)fluorantheen	mg/kg ds	<0,05	<0,04		<0,05	<0,04	
Indeno-(1,2,3-c,d)pyreen	mg/kg ds	<0,05	<0,04		<0,05	<0,04	
Benzo(g,h,i)peryleen	mg/kg ds	<0,05	<0,04		<0,05	<0,04	
PAK 10 VROM	mg/kg ds		<0,35	-0,03		<0,35	-0,03
Pak-totaal (10 van VROM) (0.7 facto)	mg/kg ds	<0,35			<0,35		
GECHLOREERDE KOOLWATERSTOFFEN							
PCB 28	mg/kg ds	<0,001	<0,003		<0,001	<0,002	
PCB 52	mg/kg ds	<0,001	<0,003		<0,001	<0,002	
PCB 101	mg/kg ds	<0,001	<0,003		<0,001	<0,002	
PCB 118	mg/kg ds	<0,001	<0,003		<0,001	<0,002	
PCB 138	mg/kg ds	<0,001	<0,003		<0,001	<0,002	
PCB 153	mg/kg ds	<0,001	<0,003		<0,001	<0,002	
PCB 180	mg/kg ds	<0,001	<0,003		<0,001	<0,002	
PCB (7) (som, 0.7 factor)	mg/kg ds	<0,0049			<0,0049		
PCB (som 7)	mg/kg ds		<0,019	-0		<0,015	-0,01
OVERIGE (ORGANISCHE) VERBINDINGEN							
Minerale olie C10 - C12	mg/kg ds	<3	8 ⁽⁶⁾		<3	7 ⁽⁶⁾	
Minerale olie C12 - C16	mg/kg ds	<5	13 ⁽⁶⁾		<5	11 ⁽⁶⁾	
Minerale olie C16 - C21	mg/kg ds	<5	13 ⁽⁶⁾		<5	11 ⁽⁶⁾	
Minerale olie C21 - C30	mg/kg ds	<11	30 ⁽⁶⁾		<11	24 ⁽⁶⁾	
Minerale olie C30 - C35	mg/kg ds	<5	13 ⁽⁶⁾		<5	11 ⁽⁶⁾	
Minerale olie C35 - C40	mg/kg ds	<6	16 ⁽⁶⁾		<6	13 ⁽⁶⁾	
Minerale olie C10 - C40	mg/kg ds	<35	<94	-0,02	<35	<77	-0,02
OVERIG							
Droge stof	% m/m	81	81 ⁽⁶⁾		70,2	70,2 ⁽⁶⁾	
Lutum	% (m/m) ds	13			12,8		
Organische stof (humus)	% (m/m)	2,6			3,2		

Grondmonster		MMbg01	MMog01
Certificaatcode		2015035914	2015035914
Boring(en)		76701, 76702, 76703, 76704, 76705, 76706	76702, 76702, 76702
Traject (m -mv)		0,00 - 0,50	0,40 - 2,00
Humus	% ds	2,6	3,2
Lutum	% ds	13	13
Datum van toetsing		5-6-2015	5-6-2015
Monsterconclusie		Voldoet aan Achtergrondwaarde	Voldoet aan Achtergrondwaarde
	ds		
Gloeirest	% (m/m) ds	96,5	95,9

----- : Geen toetsnorm aanwezig
 < : kleiner dan de detectielimiet
 8,88 : <= Achtergrondwaarde
 8,88 : <= Interventiewaarde
 8,88 : > Interventiewaarde
 6 : Heeft geen normwaarde
 # : verhoogde rapportagegrens
 GSSD : Gestandaardiseerde meetwaarde
 Index : (GSSD - AW) / (I - AW)

- Getoetst via de BoToVa service, versie 2.0.0 -

Tabel 2: Normwaarden conform de Wet Bodembescherming

		AW	WO	IND	I
METALEN					
Cadmium [Cd]	mg/kg ds	0,6	1,2	4,3	13
Kobalt [Co]	mg/kg ds	15	35	190	190
Koper [Cu]	mg/kg ds	40	54	190	190
Kwik [Hg]	mg/kg ds	0,15	0,83	4,8	36
Nikkel [Ni]	mg/kg ds	35	39	100	100
Molybdeen [Mo]	mg/kg ds	1,5	88	190	190
Lood [Pb]	mg/kg ds	50	210	530	530
Zink [Zn]	mg/kg ds	140	200	720	720
PAK					
PAK 10 VROM	mg/kg ds	1,5	6,8	40	40
GECHLOREERDE KOOLWATERSTOFFEN					
PCB (som 7)	mg/kg ds	0,02	0,04	0,5	1
OVERIGE (ORGANISCHE) VERBINDINGEN					
Minerale olie C10 - C40	mg/kg ds	190	190	500	5000

Tabel 3: Gemeten concentraties in grondwater met beoordeling conform de Wet Bodembescherming

Watermonster		76701-1-1		
Datum		16-4-2015		
Filterdiepte (m -mv)		1,50 - 2,50		
Datum van toetsing		5-6-2015		
Monsterconclusie		Overschrijding Streefwaarde		
Monstermelding 1				
Monstermelding 2				
Monstermelding 3				
		Meetw	GSSD	Index
METALEN				
Barium [Ba]	µg/l	240	240	0,33
Cadmium [Cd]	µg/l	<0,2	<0,1	-0,05
Kobalt [Co]	µg/l	<2	<1	-0,24
Koper [Cu]	µg/l	3,8	3,8	-0,19
Kwik [Hg]	µg/l	<0,05	<0,04	-0,04
Nikkel [Ni]	µg/l	<3	<2	-0,22
Molybdeen [Mo]	µg/l	6	6	0
Lood [Pb]	µg/l	<2	<1	-0,23
Zink [Zn]	µg/l	54	54	-0,01
PAK				
Naftaleen	µg/l	<0,02	<0,01	0
PAK 10 VROM	-		<0,00020 ⁽¹¹⁾	
GECHLOREERDE KOOLWATERSTOFFEN				
1,1-Dichloorpropan	µg/l	<0,2	<0,1	
1,3-Dichloorpropan	µg/l	<0,2	<0,1	
Tribroommethaan (bromofom)	µg/l	<0,2	<0,1 ⁽¹⁴⁾	
Tetrachloormethaan (Tetra)	µg/l	<0,1	<0,1	0,01
1,1-Dichloorethaan	µg/l	<0,2	<0,1	-0,01
1,2-Dichloorethaan	µg/l	<0,2	<0,1	-0,02
1,2-Dichloorpropan	µg/l	<0,2	<0,1	
1,1,1-Trichloorethaan	µg/l	<0,1	<0,1	0
1,1,2-Trichloorethaan	µg/l	<0,1	<0,1	0
Trichlooretheen (Tri)	µg/l	<0,2	<0,1	-0,05
Tetrachlooretheen (Per)	µg/l	<0,1	<0,1	0
Vinylchloride	µg/l	<0,1	<0,1	0,02
Dichloorpropanen (0,7 som, 1, 1+1,2+1,3)	µg/l	0,42		
1.2-Dichloorethenen (som, 0.7 facto)	µg/l	<0,14		
Dichloormethaan	µg/l	<0,2	<0,1	0
Trichloormethaan (Chloroform)	µg/l	<0,2	<0,1	-0,01
cis + trans-1,2-Dichlooretheen	µg/l		<0,14	0,01
1,1-Dichlooretheen	µg/l	<0,1	<0,1	0,01
cis-1,2-Dichlooretheen	µg/l	<0,1	<0,1	
trans-1,2-Dichlooretheen	µg/l	<0,1	<0,1	
Dichloorpropan	µg/l		<0,42	-0
CKW (som)	µg/l	<1,6		
AROMATISCHE VERBINDINGEN				
Xylenen (som, 0.7 factor)	µg/l	<0,21		
BTEX (som)	µg/l	<0,9	0,6 ⁽⁶⁾	
Styreen (Vinylbenzeen)	µg/l	<0,2	<0,1	-0,02
Benzeen	µg/l	<0,2	<0,1	-0
Ethylbenzeen	µg/l	<0,2	<0,1	-0,03
Tolueen	µg/l	<0,2	<0,1	-0,01
Xylenen (som)	µg/l		<0,21	0
meta-/para-Xyleen (som)	µg/l	<0,2	<0,1	

Watermonster		76701-1-1		
Datum		16-4-2015		
Filterdiepte (m -mv)		1,50 - 2,50		
Datum van toetsing		5-6-2015		
Monsterconclusie		Overschrijding Streefwaarde		
ortho-Xyleen	µg/l	<0,1	<0,1	
Som 16 Aromatische oplosmiddelen	µg/l		<0,77 ^(2,14)	
OVERIGE (ORGANISCHE) VERBINDINGEN				
Minerale olie C10 - C12	µg/l	<10	7 ⁽⁶⁾	
Minerale olie C12 - C16	µg/l	<10	7 ⁽⁶⁾	
Minerale olie C16 - C21	µg/l	<10	7 ⁽⁶⁾	
Minerale olie C21 - C30	µg/l	<15	11 ⁽⁶⁾	
Minerale olie C30 - C35	µg/l	<10	7 ⁽⁶⁾	
Minerale olie C35 - C40	µg/l	<10	7 ⁽⁶⁾	
Minerale olie C10 - C40	µg/l	<50	<35	-0,03

-----	: Geen toetsnorm aanwezig
<	: kleiner dan de detectielimiet
8,88	: <= Streefwaarde
8,88	: > Streefwaarde
8,88	: > Interventiewaarde
11	: Enkele parameters ontbreken in de berekening van de somfractie
14	: Streefwaarde ontbreekt zorgplicht van toepassing
2	: Enkele parameters ontbreken in de som
6	: Heeft geen normwaarde
#	: verhoogde rapportagegrens
GSSD	: Gestandaardiseerde meetwaarde
Index	: (GSSD - S) / (I - S)

- Getoetst via de BoToVa service, versie 2.0.0 -

Tabel 4: Normwaarden conform de Wet Bodembescherming

		S	S Diep	Indicatief	I
METALEN					
Barium [Ba]	µg/l	50	200		625
Cadmium [Cd]	µg/l	0,4	0,06		6
Kobalt [Co]	µg/l	20	0,7		100
Koper [Cu]	µg/l	15	1,3		75
Kwik [Hg]	µg/l	0,05	0,01		0,3
Nikkel [Ni]	µg/l	15	2,1		75
Molybdeen [Mo]	µg/l	5	3,6		300
Lood [Pb]	µg/l	15	1,7		75
Zink [Zn]	µg/l	65	24		800
PAK					
Naftaleen	µg/l	0,01			70
GECHLOREERDE KOOLWATERSTOFFEN					
Tribroommethaan (bromoform)	µg/l				630
Tetrachloormethaan (Tetra)	µg/l	0,01			10
1,1-Dichloorethaan	µg/l	7			900
1,2-Dichloorethaan	µg/l	7			400
1,1,1-Trichloorethaan	µg/l	0,01			300
1,1,2-Trichloorethaan	µg/l	0,01			130
Trichlooretheen (Tri)	µg/l	24			500
Tetrachlooretheen (Per)	µg/l	0,01			40
Vinylchloride	µg/l	0,01			5
Dichloormethaan	µg/l	0,01			1000
Trichloormethaan (Chloroform)	µg/l	6			400

		S	S Diep	Indicatief	I
cis + trans-1,2-Dichlooretheen	µg/l	0,01			20
1,1-Dichlooretheen	µg/l	0,01			10
Dichloorpropaan	µg/l	0,8			80
AROMATISCHE VERBINDINGEN					
Styreen (Vinylbenzeen)	µg/l	6			300
Benzeen	µg/l	0,2			30
Ethylbenzeen	µg/l	4			150
Tolueen	µg/l	7			1000
Xylenen (som)	µg/l	0,2			70
Som 16 Aromatische oplosmiddelen	µg/l			150	
OVERIGE (ORGANISCHE) VERBINDINGEN					
Minerale olie C10 - C40	µg/l	50			600

Toetsingskader

WET BODEMBESCHERMING

Toetsing van de analyseresultaten van grond- en grondwater heeft plaatsgevonden aan de hand van het toetsingskader zoals gedefinieerd in de bijlage 1 van de Circulaire bodemsanering van 1 juli 2013 (BoToVa). Onderstaande toetswaarden worden gehanteerd om de mate van bodemverontreiniging weer te geven. De toetswaarden zijn gebaseerd op humaan-toxicologische en ecotoxicologische uitgangspunten (RIVM studies) en beleidsmatige overwegingen (NOBO rapport).

- **Interventiewaarden (I)**
De interventiewaarden bodemsanering geven het concentratieniveau voor verontreinigingen in grond en grondwater aan waarboven ernstige vermindering of dreigende vermindering optreedt van de functionele eigenschappen die de bodem heeft voor mens, plant en dier. Bij gehalten boven de interventiewaarde is mogelijk sprake van (een geval van) ernstige verontreiniging en is er mogelijk een saneringsnoodzaak.
- **Streefwaarden grondwater (S)**
De streefwaarden gelden als referentiewaarden en hebben betrekking op de in de natuur voorkomende achtergrondwaarden in het grondwater of op detectiegrenzen bij stoffen die niet in natuurlijk milieu voorkomen.
- **Achtergrondwaarden grond (AW2000)**
De achtergrondwaarden gelden als referentiewaarden waar relatief onbelaste gebieden (natuur en landbouwgebieden) voor 95 % aan voldoen. Grond die aan de AW2000 voldoet is blijvend geschikt voor alle bodemfuncties (waaronder moestuin, natuur en landbouw).
- **Tussenwaarde ($\frac{1}{2}$ (AW2000+I)) resp. ($\frac{1}{2}$ (S+I))**
De tussenwaarde is een grens die aan geeft dat er een nader onderzoek noodzakelijk is.

De gemeten gehalten voor grond zijn voor het lutum en organische stof percentage gecorrigeerd naar de standaardbodem met 25% lutum en 10% organische stof. Hierna is getoetst aan de hierboven genoemde toetswaarden.

BESLUIT BODEMKWALITEIT

Op toepassing van grond en baggerspecie (op of in de landbodem en in oppervlaktewater en verspreiding van baggerspecie in oppervlaktewater) is het Besluit bodemkwaliteit van toepassing. Daarin kunnen lokale (water)bodembeheerders kiezen tussen generiek en gebiedspecifiek beleid of het overgangsbeleid.

Gebiedspecifiek beleid

Met het gebiedspecifiek beleid kunnen lokale landbodem en waterkwaliteitsbeheerders zelf bodemkwaliteitsnormen vaststellen. Als randvoorwaarden geldt dat sprake moet zijn van stand-still op gebiedsniveau. De normen in het gebiedspecifieke kader worden lokale Maximale waarden genoemd.

Generiek beleid

Binnen het generieke (landelijke) beleid is het toetsingskader gebaseerd op een klassenindeling voor kwaliteit en functie. Uitgangspunt bij toepassing van grond en baggerspecie binnen het generieke kader is, dat de kwaliteit moet aansluiten bij de functie van de bodem en dat de lokale (water)bodemkwaliteit op klasse niveau niet mag verslechteren en waar mogelijk verbetert. Het toetsingskader is vastgelegd in de Regeling Bodemkwaliteit van 2007 (en de daarop volgende wijzigingen in april 2009, november 2010, januari 2013 en juli 2013).

Landbodem

- Binnen het generieke kader zijn voor toepassing op landbodem twee functieklassen onderscheiden waar verruimde kwaliteitsnormen van toepassing zijn: Wonen en Industrie.
- De indeling van de kwaliteit van toe te passen partijen grond is als volgt:
- Vrij toepasbaar. Een partij grond is vrij toepasbaar wanneer deze voldoet aan de achtergrondwaarden. Bij toetsing aan de achtergrondwaarden wordt echter wel een versoepelende toetsingsregel toegepast:
De kwaliteit van de grond of baggerspecie overschrijdt niet de achtergrondwaarden als bij meting van 7-16 parameters het rekenkundig gemiddelde gehalten van maximaal 2 stoffen verhoogd zijn ten opzichte van de achtergrondwaarden.
- Bodemkwaliteitsklasse wonen. Een partij grond voldoet aan de bodemkwaliteitsklasse wonen indien deze de maximale waarden van bodemkwaliteitsklasse wonen niet overschrijdt.
- Bodemkwaliteitsklasse industrie. Een partij grond voldoet aan de bodemkwaliteitsklasse industrie indien deze de maximale waarden van bodemkwaliteitsklasse industrie niet overschrijdt.
- Niet toepasbaar. Een partij grond is niet toepasbaar wanneer deze niet voldoet aan de maximale waarden van bodemfunctieklasse industrie.

Waterbodem

In het generieke toetsingskader wordt de kwaliteit van bodem onder oppervlaktewater uitgedrukt in “voldoet aan de achtergrondwaarden” of kwaliteitsklasse A of B:

- Achtergrondwaarden. Een partij grond of baggerspecie is vrij toepasbaar wanneer deze voldoet aan de achtergrondwaarden. Bij toetsing aan de achtergrondwaarden wordt echter wel een versoepelende toetsingsregel toegepast:
De kwaliteit van de grond of baggerspecie overschrijdt niet de achtergrondwaarden als bij meting van 7-16 parameters het rekenkundig gemiddelde gehalten van maximaal 2 stoffen verhoogd zijn ten opzichte van de achtergrondwaarden.
- Kwaliteitsklasse A. Er is sprake van kwaliteitsklasse A indien de rekenkundige gemiddelden van de gehalten van de gemeten stoffen in de bodem of in de bodemkwaliteitszone de achtergrondwaarden overschrijden, maar niet de maximale waarden voor kwaliteitsklasse A.
- Kwaliteitsklasse B. Er is sprake van kwaliteitsklasse B indien de rekenkundige gemiddelden van de gehalten van de gemeten stoffen in de bodem of in de bodemkwaliteitszone de maximale waarden voor kwaliteitsklasse A overschrijden, maar niet de maximale waarden voor kwaliteitsklasse B.

Kwaliteitsborging

De genoemde werkzaamheden zijn uitgevoerd in overeenstemming met de regelgeving die bekend is onder de naam Kwalibo (=kwaliteitsborging in het bodembeheer). ARCADIS Nederland B.V., vestiging Assen en uitvoerend Veldwerkbureau Poelsema zijn gecertificeerd en erkend voor de genoemde werkzaamheden. Dit houdt in dat:




- § de werkzaamheden conform BRL SIKB 2000 en VKB-protocol 2001, 2002 en 2003 zijn uitgevoerd door een gecertificeerd en erkend bedrijf. Dit rapport draagt daarom het keurmerk 'kwaliteitswaarborg bodembeheer SIKB'.
- § de veldwerkzaamheden zijn uitgevoerd door erkende medewerkers;
- § de grond- en grondwatermonsters zijn (voor)behandeld middels de AS3000 methode in het door de Raad voor de Accreditatie erkende laboratorium Eurofins Analytico te Barneveld.



Conform de eisen uit de BRL SIKB 2000 melden wij het volgende:

- § De werkzaamheden waarop deze rapportage betrekking heeft, zijn conform BRL SIKB 2000 getoetst op partijdigheid. Daarom vermelden wij dat de uitvoerder van het veldwerk voor milieuhygiënisch bodemonderzoek een ander is dan de eigenaar van het terrein waarop het veldwerk betrekking heeft.

Colofon / Verantwoording uitvoering veldwerkzaamheden (BRL 2000)

Colofon					
Uitvoering:	Poelsema Veldwerkbureau De Kampen 19 8325 DD Vollenhove Tel: 0527-242000 Fax: 0527-241730 www.poelsemaveldwerk.nl e-mail: info@poelsemaveldwerk.nl				
Opdrachtgever:	ARCADIS Nederland BV				
Projectnaam:	TenneT 380 KV Noord-West				
Projectnummer:	B02032.000377, mastlocatie 767				
Verantwoording					
	<i>VKB Protocol</i>	<i>Naam veldwerker</i>	<i>(start)datum</i>	<i>Paraaf</i>	
Verklaring werkzaamheden uitgevoerd in onafhankelijkheid van de opdrachtgever en conform de eisen van de BRL 2000 en onderliggende protocollen	2001	M P. la Crois	31-03-2015		
	2002	M P. la Crois	16-04-2015		
	2003	M.P la Crois			
	2018				
	<i>VKB Protocol</i>	<i>Omschrijving afwijking</i>			
Afgeweken van BRL 2000	2001				
	2002				
	2003				
	2018				

- *VKB P-2001: plaatsen van handboringen en peilbuizen, maken van boorbeschrijvingen, nemen van grondmonsters en waterpassen*
- *VKB P-2002: nemen van grondwatermonsters*
- *VKB P-2003: veldwerk bij milieuhygiënisch waterbodemonderzoek*
- *VKB P-2018: locatie-inspectie en monsterneming van asbest in bodem*

6 Archeologisch onderzoek

Verantwoording

Titel: Archeologisch onderzoek: Project: Noord – West 380 kV
Deelgebied: 1
Mastnummer: 767

Projectnummer: B02032.000377.001

Referentienummer: T206878

Revisie: 1.0

Datum: 19 oktober 2015

Auteur(s): W.A. Ytsma (ARCADIS) & E. Goossens (RAAP)

Gecontroleerd door: D.G. Bedeaux (ARCADIS)

Goedgekeurd door: J. Assink

Paraaf goedgekeurd:



Contact: TenneT380kVnw@ARCADIS.nl

Bevoegd gezag: Gemeente Eemsmond
Contactpersoon: B. Moes

Aanleiding: Bodemverstorende werkzaamheden mast 767

Archeoregio: Fries-Gronings kleigebied

AMK-terrein: Niet van toepassing

Archis2: 53945

Documentatie (beheer en plaats): ARCADIS & RAAP Archeologisch Adviesbureau, regio Noord en Oost

INHOUDSOPGAVE

Samenvatting

6.1 Inleiding

6.2 Bureauonderzoek

6.3 Veldonderzoek

6.4 Conclusies en aanbevelingen

Literatuur en bronnen

6.5 Bijlagen H6

Bijlage 6-1: Ligging onderzoeksgebied op topografische ondergrond met archeologische gegevens.

Bijlage 6-2: Ligging onderzoeksgebied op de archeologische verwachtingskaart en beleidsadvieskaart gemeente Eemsmond.

Bijlage 6.3: Ligging boorpunten veldonderzoek.

Samenvatting

Volgens ARCHIS bevinden zich in het onderzoeksgebied geen bekende archeologische resten.

Er komen geen historische elementen voor.

Op basis van het bureauonderzoek wordt aan het plangebied een lage archeologische verwachting toegekend. De verwachting geldt voor alle archeologische perioden.

Op basis van het bureauonderzoek en de cultuurtechnische boringen wordt geen aanvullend onderzoek geadviseerd.

6.1 Inleiding

6.1.1 Aanleiding en beleidskader

Binnen het geheel van de vergunningaanvragen is ook archeologisch vooronderzoek verplicht gesteld. Dit omdat bij graafwerkzaamheden ten behoeve van de funderingen van de nieuwe bi-pole masten mogelijk behoudenswaardige aanwezige archeologische resten beschadigd of zelfs vernietigd kunnen worden. Daartoe is er in eerste instantie een bureauonderzoek uitgevoerd om tot een gespecificeerde archeologische verwachting voor het plangebied te komen. Ter toetsing hiervan zijn vervolgens verkennende boringen verricht.

De Wet op de archeologische monumentenzorg (Wamz) is 1 september 2007 in werking getreden. Hiermee zijn de uitgangspunten van het Europese Verdrag van Malta binnen de Nederlandse wetgeving geïmplementeerd. Het belangrijkste uitgangspunt van de nieuwe wet is om archeologische resten in de ondergrond (ter plekke) te behouden, omdat de bodem nu eenmaal de beste conserveringsomgeving is (behoud in-situ).

Het onderzoek is uitgevoerd volgens de normen van de archeologische beroepsgroep (zie artikel 24 van het Besluit archeologische monumentenzorg). De Kwaliteitsnorm Nederlandse Archeologie (KNA, versie 3.2), beheerd door de Stichting Infrastructuur Kwaliteitsborging Bodembeheer (SIKB; www.sikb.nl), geldt in de praktijk als richtlijn. Deze is aangevuld met door de diverse overheden geldende richtlijnen voor archeologisch onderzoek.

6.1 Bureauonderzoek

6.1.2 Doelstelling

In het voortraject is door Archeologic een Achtergronddocument Archeologie MER Noord-West 380 kV opgesteld. Hierin zijn onder meer het initiatief en de verschillende alternatieven nader beschreven en zijn de alternatieven met elkaar vergeleken op milieueffecten wat betreft archeologie. Daarnaast is door The Missing Link een Archeologieplan Noord-West 380 kV opgesteld. Dit archeologieplan geeft informatie voor het inpassingsplan en het aanvragen van eventuele vergunningen. In opdracht van ARCADIS heeft RAAP Archeologisch Adviesbureau in oktober 2012 in het kader van de archeologische monumentenzorg een archeologisch bureauonderzoek uitgevoerd conform het PvE. Dit bureauonderzoek betreft een detaillering van deze onderzoeken op mastniveau.

Het onderzoek dient te worden uitgevoerd omdat realisatie van de plannen kan leiden tot aantasting of vernietiging van (mogelijk) aanwezige behoudenswaardige archeologische resten. Het doel van het bureauonderzoek is het verwerven van informatie, aan de hand van bestaande bronnen, over bekende of verwachte archeologische waarden in, of in de nabije omgeving van, het onderzoeksgebied, om daarmee vast te stellen of er behoudenswaardige archeologische resten aanwezig zijn die (mogelijk) bedreigd worden door de geplande inrichting. Verder dient het bureauonderzoek inzicht te geven in de aard van mogelijk aanwezige behoudenswaardige archeologische resten én de fysieke kenmerken om deze effectief op te sporen, of verder te waarderen. Het archeologisch bureauonderzoek is gebaseerd op VKA 2.8. Voor het kaartmateriaal is dan ook gebruik gemaakt van VKA 2.8. De cultuurtechnische en milieuhygiënische boringen worden tevens door ARCADIS beoordeeld.

Het oorspronkelijke bureauonderzoek is in 2012 opgesteld op basis van het voorkeursalternatief 2.0. In 2015 is het voorkeursalternatief 2.8 van kracht geworden. Het verschil tussen VKA 2.0 en VKA 2.8

betrof voor voorliggende mast meer dan 100 meter. Daarom is in april 2015 het bureauonderzoek geactualiseerd en opnieuw uitgevoerd. Voorliggend bureauonderzoek betreft dus het voorkeursalternatief 2.8.

6.1.3 Geomorfologie en bodem

Geomorfologie volgens geomorfologische kaart:

Geomorfologiecode: 2M35

Geomorfologieomschrijving: Vlake van getij-afzettingen

Bodem volgens bodemkaart:

Bodemcode: Mn15A-VI

Bodemomschrijving: Kalkrijke poldervaaggronden; lichte zavel, profielverloop 5

6.1.4 Archeologie

Bekende archeologische resten (ARCHIS)

Volgens ARCHIS bevinden zich in het onderzoeksgebied geen bekende archeologische resten.

Bekende archeologische gegevens uit andere bronnen

De kadastrale minuut uit circa 1832 bevat geen concrete aanwijzingen voor de aanwezigheid van archeologische resten in het onderzoeksgebied.

Voorgaand archeologisch onderzoek (ARCHIS)

In het onderzoeksgebied is niet eerder archeologisch onderzoek uitgevoerd.

In het plangebied is niet eerder archeologisch onderzoek uitgevoerd.

6.1.5 Archeologische verwachting volgens bekende bronnen

Op de archeologische verwachtingskaart en beleidsadvieskaart gemeente Eemsmond geldt voor het plangebied de verwachting: laag. Daarmee geldt geen onderzoeksplicht.

6.1.6 Gespecificeerde archeologische verwachting

Op basis van het voorkomen van vlakte van getij-afzettingen geldt in het plangebied een lage archeologische verwachting voor resten uit alle archeologische perioden

6.1.7 Onderzoeksvorstel vervolgonderzoek

Op basis van het bureauonderzoek wordt geen aanvullend onderzoek geadviseerd.

6.2 *Veldonderzoek*

6.2.1 Werkwijze

Op deze mastlocatie zijn cultuurtechnische en milieuhygiënische boringen uitgevoerd waarbij het profiel bodemkundig is beschreven. Deze bodemprofielen zijn geïnterpreteerd door een archeoloog om te bepalen of aanvullend karterend onderzoek noodzakelijk is.

6.2.2 Resultaten

Uit het booronderzoek zijn geen aanvullende aanwijzingen gekomen om de conclusie uit paragraaf 6.2.6 te wijzigen.

6.2.3 Consequenties van de voorgenomen ingrepen

Omdat de bodemverstorende werkzaamheden tot 3 meter –mv gaan plaats vinden, kunnen eventueel aanwezige archeologische waarden worden verstoord.

6.3 Conclusies en aanbevelingen

6.3.1 Conclusies

Op basis van het voorkomen van een zeeboezem geldt in het plangebied een lage archeologische verwachting voor resten uit alle archeologische perioden.

6.3.2 Aanbevelingen

Op basis van bovenstaande conclusies wordt aanbevolen geen archeologisch veldonderzoek uit te voeren en het plangebied vrij te geven voor ontwikkeling. Dit advies dient door het bevoegd gezag te worden bekrachtigd.

Literatuur en bronnen

Beek, J.L. van & P.C. Vos (Deltares), 2008. Regio Noord-Groningen, gemeenten De Marne, Winsum, Bedum, Ten Boer, Loppersum, Eemsmond, Appingedam en Delfzijl: archeologische verwachtingskaart en beleidsadvieskaart. RAAP-rapport 1732

Eijk, van, C. & J.A. de Jong, 2010 (concept): Achtergrondrapport archeologie MER Noord-West 380 kV, ArcheoLogicrapport 118, Woerden.

Hornikx, S. en C. van Eijk 2011: Onderzoeksstrategie en eisen voor het archeologisch inventariserend booronderzoek binnen het VKA, Noord-West 380 kV, TML-Notitie 378, Woerden.

Jong, J. de, Archeologieplan Noord-West 380 kV. 2012 (concept) kaartmateriaal. The Missing Link rapport TML 212. Project 1402. Woerden.

www.archis.nl

www.dinoloket.nl

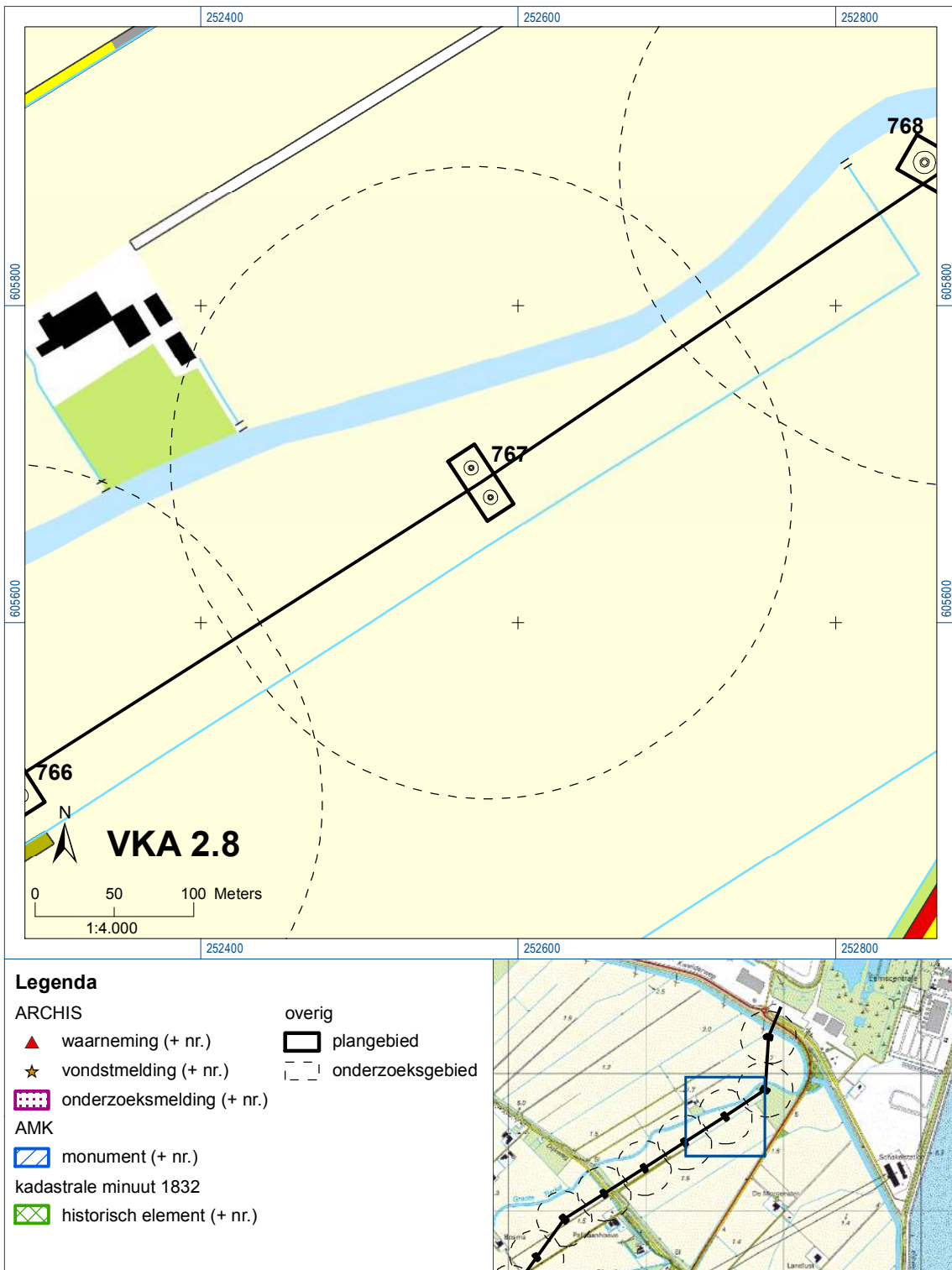
www.watwaswaar.nl

6.4 Bijlagen H6

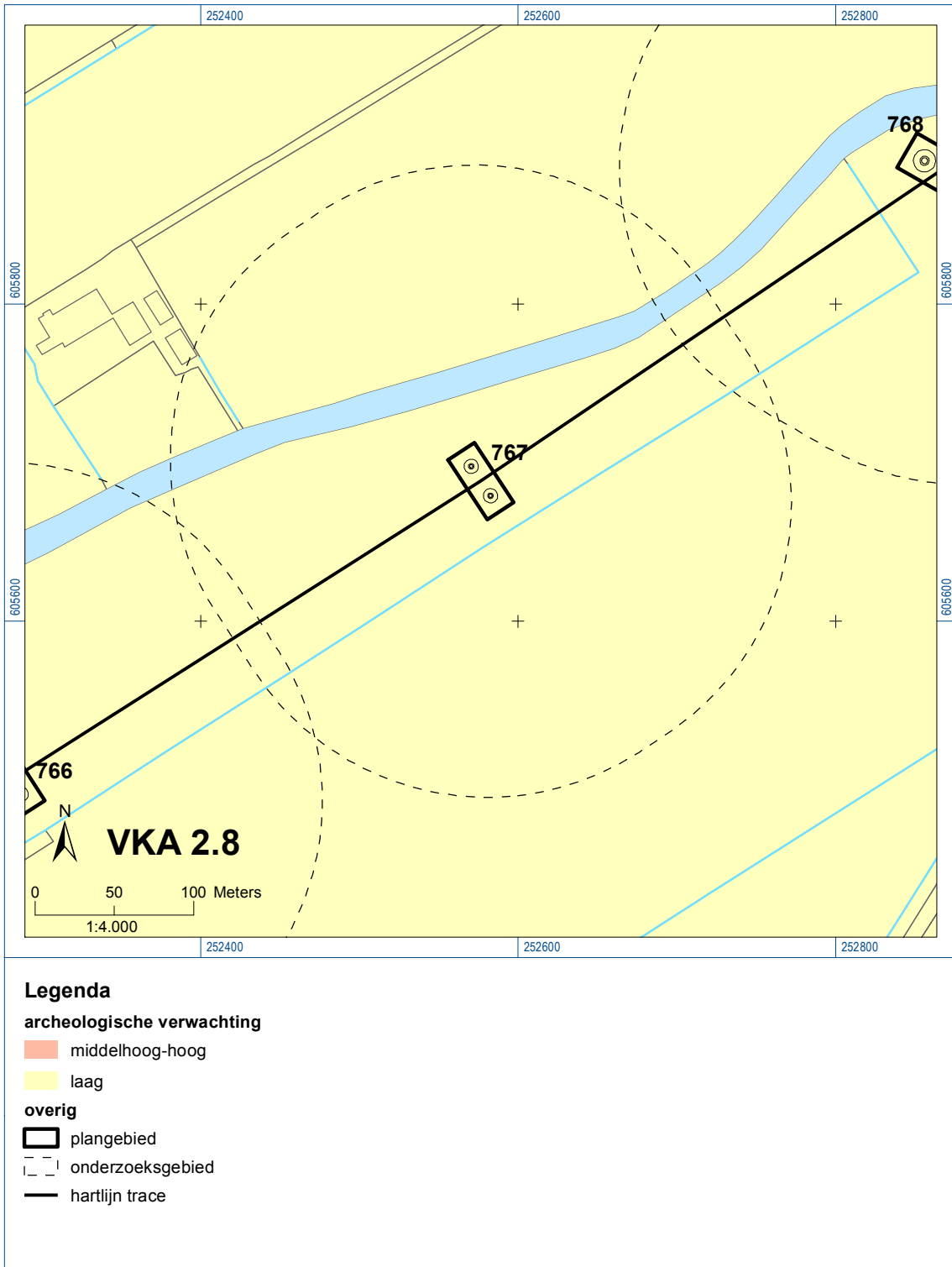
Bijlage 6-1: Ligging onderzoeksgebied op topografische ondergrond met archeologische gegevens.

Bijlage 6-2: Ligging onderzoeksgebied op de archeologische verwachtingskaart en beleidsadvieskaart gemeente Eemsmond.

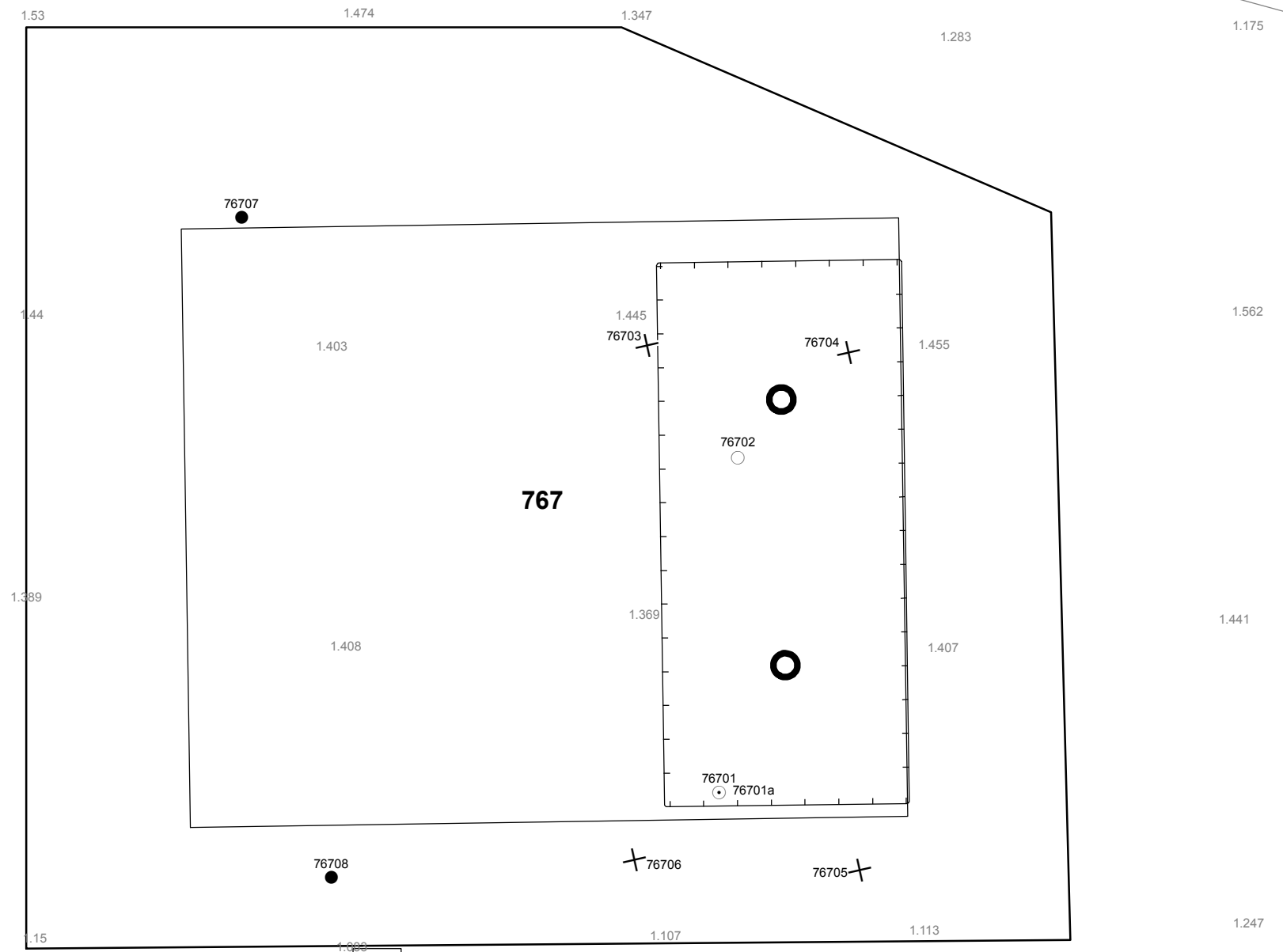
Bijlage 6.3: Ligging boorpunten veldonderzoek.










Bijlage 6-1: Ligging onderzoeksgebied op topografische ondergrond met archeologische gegevens.



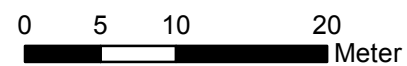
Bijlage 6-2: Ligging onderzoeksgebied op de archeologische verwachtingskaart.



Verklaring

-  Werkterrein +bouwweg
-  Bouwput
-  Masten
-  Locatie boring tot 0,50 m-mv
-  Locatie boring tot 1,20 m-mv
-  Locatie boring tot 4,00 m-mv
-  Locatie boring + peilbuis

766



Locatie VKA versie 2.8
Bouwweg VKA versie 2.8.2

TITEL		ARCHEOLOGIE KAART MAST : 767		Noord - West 380 kV	
STATUS	GETEKEND DOOR D. Dobri	AFD.	PAR.	OPDRACHTGEVER TenneT	
	GECONTROLEERD DOOR E. Aldershof	AFD.	PAR.	OMSCHRIJVING WIJZIGING	GETEKEND BIJ ARCADIS
	VOOR AKKOORD J. Assink	AFD.	PAR.	SCHAAL 1:500	DATUM 1e UITGAVE 08.06.2015
VAKGEBIED	TEK. SOORT	PROJECT NR.	FORMAT A3	NUMMER Mast nr. 767	WLIZ NR. 1

7 Explosievenonderzoek

7.1 Inleiding

Op 27 september 2012 is door Leemans Speciaalwerken in opdracht van ARCADIS het rapport van vooronderzoek aan TenneT TSO B.V. Het betreft het vooronderzoek naar conventionele explosieven uit de tweede wereldoorlog in de gemeenten Bedum, Delfzijl, Eemsmond, Groningen, Loppersum, Winsum en Zuidhorn (kenmerk *Vooronderzoek S2012.002 – deel 1*).

7.2 Uitvoering

Voor een beschrijving van de uitvoering verwijzen wij naar bovengenoemd rapport.

7.3 Resultaten

Uit het vooronderzoek blijkt, dat de onderzoekslocatie niet verdacht is voor explosieven. Zie het achtergronddocument voor nadere informatie.

Bijlagen

Geen

ALGEMEEN VOORBLAD

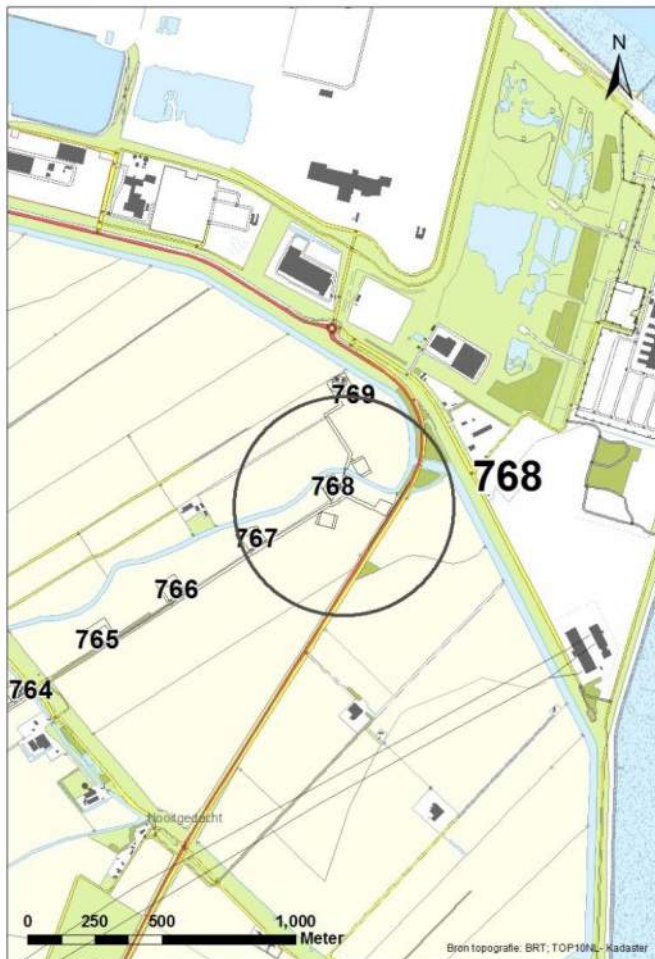
Project: Noord – West 380 kV
Deelgebied: 1
Mastenboek: locatie VKA 2.8/ bouwweg VKA 2.8.7
Mastnummer: 768
x-coördinaat (rd-stelsel) [m]: 686017
y-coördinaat (rd-stelsel) [m]: 534311

Gemeente: Eemsmond

Datum: 2 december 2015

Versie: 1.0

Organisatie: ARCADIS



Regionale ligging mast 768

Verantwoording

Project: Noord – West 380 kV
Deelgebied: 1
Mastnummer: 768

Projectnummer: B.02032.000377.001

Referentienummer: T206878

Revisie: 1.0

Datum: 2 december 2015

Opdrachtgever : TenneT

Uitvoerder: ARCADIS

Auteur(s):

Onderzoek:

Edwin Aldershof	Algemeen
Muriël Houdé	Geohydrologie
Maurice Meuwissen	Milieuhygiëne
Wouter Ytsma	Archeologie

Gecontroleerd door: J. Assink



Paraaf gecontroleerd:

Goedgekeurd door: L.N.J.M. van der Drift



Paraaf goedgekeurd:

Contact: TenneT380kVnw@ARCADIS.nl

INHOUDSOPGAVE

1	Algemeen	1-4
1.1	Inleiding	1-4
1.2	Normen.....	1-5
1.3	Afkortingen en begrippen	1-5
1.4	Bijlagen H1	1-9
2	Cultuurtechnisch onderzoek.....	2-10
3	Geohydrologisch onderzoek	3-11
3.1	Inleiding	3-12
3.2	Veld- en laboratoriumwerkzaamheden.....	3-12
3.3	Algemene beschrijving tracé	3-12
3.4	Bemaling.....	3-15
3.5	Effecten grondwater	3-19
3.6	Uitvoeringstechnische aspecten.....	3-20
3.7	Samenvatting.....	3-20
3.8	Bijlagen H3	3-20
4	Grondmechanisch onderzoek	4-21
4.1.	Inleiding	4-22
4.2.	Uitzetten en waterpassen.....	4-22
4.3.	Sonderen.....	4-22
4.4.	Onderzoeksresultaten	4-23
5	Milieuhygiënisch onderzoek (verkennend bodemonderzoek).....	5-24
5.1	Inleiding	5-25
5.2	Vooronderzoek	5-25
5.3	Veld- en laboratoriumonderzoek	5-27
5.4	Resultaten veldonderzoek.....	5-28
5.5	Resultaten laboratoriumonderzoek	5-29
5.6	Evaluatie	5-30
5.7	Bijlagen H5	5-30
6	Archeologisch onderzoek.....	6-31
6.1	Inleiding	6-32
6.2	Bureauonderzoek	6-32
6.3	Veldonderzoek.....	6-33
6.4	Conclusies en aanbevelingen	6-34
6.5	Bijlagen H6	6-34
7	Explosievenonderzoek	7-35
7.1	Inleiding	7-35
7.2	Uitvoering	7-35
7.3	Resultaten	7-35

1 Algemeen

1.1 Inleiding

TenneT TSO B.V. is voornemens een nieuwe 380kV hoogspanningsverbinding aan te leggen tussen Ens en de Eemshaven. Dit traject is opgedeeld in drie deelgebieden. De te onderzoeken deelgebieden lopen respectievelijk vanaf:

1. de Eemshaven (HS-station Oudeschip) naar Groningen (HS station Vierverlaten);
2. Groningen naar Heerenveen (HS-station Oudehaske);
3. Heerenveen naar Ens (HS-station Ens).

Deelgebied 1 (ARCADIS) omvat 124 masten over een lengte van ca. 40 kilometer.

Deelgebied 2 (ARCADIS) omvat 213 masten over een lengte van ca. 70 kilometer.

Deelgebied 3 (TAUW) omvat 135 masten over een lengte van ca. 44 kilometer.

Dit rapport heeft betrekking op mastlocatie nummer 768 in deelgebied 1 in de gemeente Eemsmond. De duur van de periode waarin de werkzaamheden op enig perceel plaatsvinden zal minimaal twee groeiseizoenen bestrijken.

De uit te voeren werkzaamheden ter plaatse van deze mastlocatie zijn:

- De bouw van een hoekmast;
- Aanleggen van een fundatie in een bouwkuip met afmeting van 25 m bij 50 m. De benodigde ontgravingsdiepte bedraagt 3,5 m –mv;
- Inrichten van een tijdelijk werkterrein met een oppervlakte van maximaal 6.000 m² met binnen het werkterrein het bouwterrein met een oppervlakte van circa 3.000 m²;
- De realisatie van een tijdelijke bouwweg naar het werkterrein. Deze bouwweg heeft een lengte van circa 400 meter en is 12 meter breed (bestaande uit rijbaan van 6 meter en gronddepot).

Ten behoeve van de voorgenomen werkzaamheden zijn de volgende veldonderzoeken verricht:

- Cultuurtechnisch onderzoek;
- Geohydrologisch onderzoek;
- Grondmechanisch onderzoek;
- Milieuhygiënisch onderzoek;
- Archeologisch onderzoek;
- Explosievenonderzoek.

Deze onderzoeken zijn nodig in het kader van de nadere technische uitwerking van het basisontwerp, vergunning aanvraag en grondzaken.

Toelichting op voorkeursalternatieven (VKA)

Vanaf het verstrekken van de opdracht tot aan het opstellen van dit rapport zijn voor het tracé meerdere voorkeursalternatieven uitgewerkt door de opdrachtgever. Deze voorkeursalternatieven zijn door de opdrachtgever genummerd. Gestart is met VKA 2.0, de laatste door de opdrachtgever aan Arcadis geleverde voorkeursalternatief is VKA 2.8. Een wijziging van het voorkeursalternatief betekent in algemene bewoording een plaatselijke verschuiving van een of meerdere mastvoeten.

Alle in dit rapport uitgevoerde onderzoeken en onderzoeksresultaten zijn uitgevoerd en representatief voor het, door de opdrachtgever, laatst aangeleverde VKA 2.8.

1.1.1 Locatiegegevens

In tabel 1.1 zijn de locatiegegevens ter plaatse van de mastfundering en het werkterrein samengevat.

Tabel 1.1: Overzicht locatiegegevens

Adres locatie	Locatie heeft geen adres
Gemeente	Eemmond
Kadastrale gegevens locatie	Kadastrale gemeente Uithuizermeeden, sectie M, nummer 70 en 77
Eigenaar locatie	Dhr. D.J. Bakker, mevr. R. Schouten, N.V. Waterbedrijf Groningen en Aktivabedrijf Enexis Noord B.V.
Coördinaten	X: 686017; Y: 534311
Afmeting fundering locatie 768	25 m x 50 m
Huidig gebruik	Akkerbouw en een deel water
Landschap	Zeekleigebied
Maaiveldniveau	Gemiddeld 1,1 m NAP

1.2 Normen

In deze paragraaf zijn de normen inclusief jaartal opgenomen waar in deze rapportage naar wordt verwezen.

- Onderzoeksprotocol TenneT, NW380/VGN/ALG/10, d.d. 18 januari 2012 (versie 1.0);
- Projectspecificatie veldonderzoeken Noord-West 380kV, NW380/VGN/ALG/9, d.d. 16 december 2011;
- CSK-25-N Cultuurtechniek versie 6, van 3 september 2007;
- NEN 5725 strategie voor het uitvoeren van vooronderzoek bij verkennend en nader onderzoek, januari 2009;
- NEN 5720 Bodem – Waterbodem: strategie voor het uitvoeren van verkennend onderzoek. Onderzoek naar de milieuhygiënische kwaliteit van waterbodem en baggerspecie, november 2009;
- NEN 5717: Bodem - Waterbodem - Strategie voor het uitvoeren van vooronderzoek bij verkennend en nader onderzoek, november 2009;
- NEN 5740, Bodem – Landbodem - Strategie voor het uitvoeren van verkennend Bodemonderzoek – Onderzoek naar de milieuhygiënische kwaliteit van de bodem, januari 2009;
- NEN 5707 Bodeminspectie: monsterneming en analyse van asbest in bodem, mei 2003
- Veldwerkzaamheden milieuonderzoek conform BRL SIKB 2000 en VKB-protocol 2001, 2002 en 2003;
- Laboratoriumanalyses milieuonderzoek voor grond-, grondwater- en waterbodemonderzoek conform AS SIKB 3000;
- 5140 NEN 5140:1996 Geotechniek: bepaling van de conusweerstand en de plaatselijke wrijvingsweerstand van grond. Elektrische sondeermethode;
- Kwaliteitsnorm Nederlandse Archeologie 3.2 (KNA 3.2);
- BRL-OCE / CS-OCE;
- RAAP(archeologie) beschikt over een opgravingsvergunning, verleend door de Minister van Onderwijs, Cultuur en Wetenschap.

1.3 Afkortingen en begrippen

In deze paragraaf zijn de afkortingen en begrippen die van toepassing zijn opgenomen:

Afkortingen:

AG	Actuele Grondwaterstand
AMK	Archeologisch MonumentenKaart
ARCHIS	Archeologisch Informatie Systeem
FAMKE	Friese Archeologische Monumenten Kaart Extra
GFT	Gesloten front boortechniek
GWS	Grondwaterstand
GHG	Gemiddeld Hoogste Grondwaterstand
GLG	Gemiddeld Laagste Grondwaterstand
HDD	Horizontal Directional Drilling (horizontaal gestuurde boring)

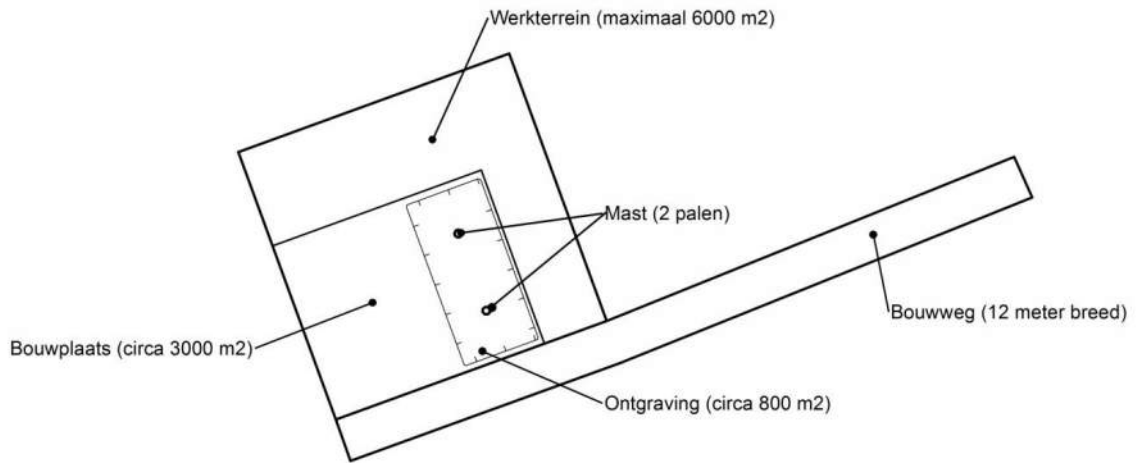
IKAW	Indicatieve Kaart van Archeologische Waarden
KLIC	Kabels en Leidingen Informatie Centrum
M -mv	Meters minus maaiveldniveau
NAK	Nederlandse Algemene Keuringsdienst voor zaaizaad en pootgoed van landbouwgewassen
NAP	Normaal Amsterdams Peil
NVWa	Nederlands Voedsel- en Warenautoriteit
OFT	Open front boortechiek
PBT	Pneumatische boortechiek
RCE	Rijksdienst voor het Cultureel Erfgoed
SIKB	Stichting Infrastructuur Kwaliteitsborging Bodembeheer

Begrippen:

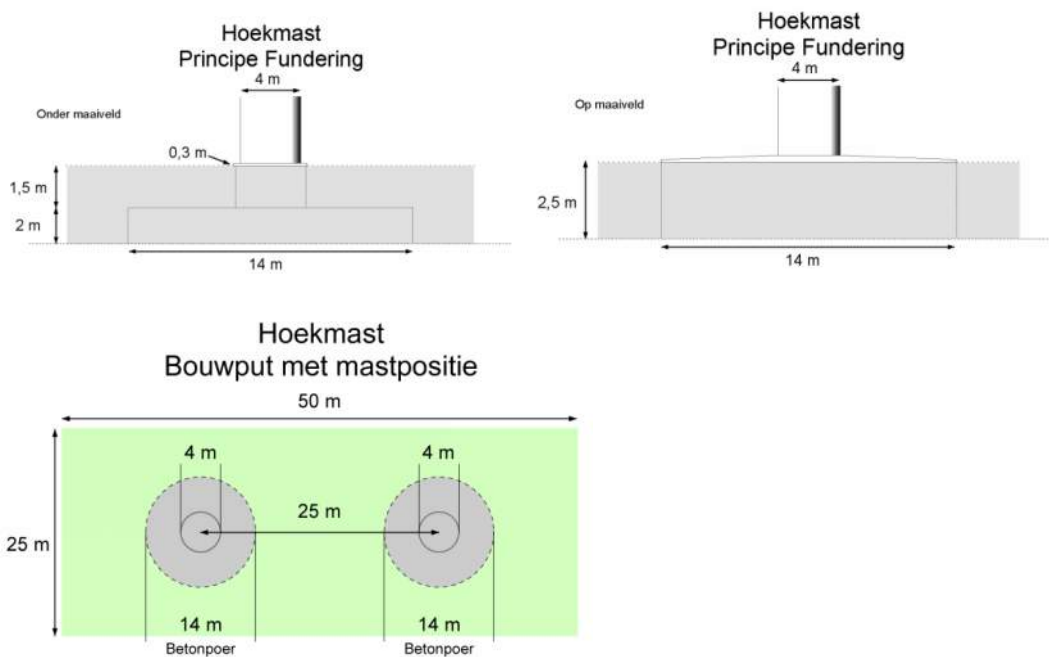
5 cm verlagingsprofiel	Het gebied waarbinnen een grondwaterstandsverlaging van 5cm of meer optreedt.
A-laag/Teelaardelaag	De bovenste laag van de bodem die geschikt is voor de teelt van gewassen en die regelmatig wordt bewerkt. De laag is humeus.
B-laag	Laag van de bodem onder de A-laag/Teelaardelaag waar, door inspoeling, bestanddelen zijn toegevoegd zoals humus, lutum of minerale delen. Deze bodemlaag is in kleigronden veelal in grote mate gerijpt.
Backfill	Verzamelnaam voor het materiaal, met gunstige thermische eigenschappen, dat van elders wordt aangevoerd en wordt toegepast in kabelsleuven (zand en/of eventueel voor dit doel samengesteld materiaal).
Bi-pole mast	Twee smalle pylonen, ieder gefundeerd op een betonnen plaat, waaraan de geleiders worden opgehangen. Onder deze definitie vallen hoek-, trek- en steunmasten.
Bouwput	Gedeelte binnen het werkterrein waar diepere ontgravingen plaatsvinden.
Bouwterrein	Gedeelte binnen het werkterrein waar wordt gebouwd en al dan niet ontgravingen plaatsvinden.
Bouwweg	Een tijdelijke rijbaan voor het transport van materieel/materiaal van en naar het werkterrein.
Cultivateren	Een grondbewerking waarbij de bovengrond wordt losgewerkt.
C-laag	Laag van de bodem onder de B-laag, waarin nog geen of beperkte bodemvorming heeft plaatsgevonden. Deze laag is in kleigronden veelal ongerijpt.
Diepwell	Een diepwellbemaling bestaat uit 1 of meerdere filters met veelal een grindomstorting. In de filter wordt een onderwaterpomp geïnstalleerd. Deze bemalingswijze wordt vooral toegepast in grofzandige pakketten en/of bij grote waterstandsverlagingen.
Drooglegging	Het hoogteverschil tussen de waterspiegel in de sloten/watergangen en het grondoppervlak.
Frezen	Een grondbewerking waarbij de zode en/of bovengrond wordt stukgemaakt en de grond wordt fijngemaakt.
Geleiders	Hoogspanningsdraden.
Grondoverschot	Grond uit de C-laag die overblijft na zorgvuldige aanvulling en verdichting van wat ontgraven is geweest.
Grondtekort	Grondtekort kan ontstaan door afvoer van ongeschikte grond en/of oxidatie van organische stof/veen, zettingen en klink onder het werkterrein c.q. de bouwweg.
Hoeveelheden	De theoretische hoeveelheden grond worden in vaste kuubs (m ³) aangegeven.

Horizontale bronnering	Bij horizontale bronnering wordt grondwater onttrokken via een of enkele drains. Deze drain ligt horizontaal onder de bouwputbodan en is aangesloten op een vacuümpomp. De maximale aanlegdiepte bedraagt circa 5 meter. Daarnaast zal in een heterogene of slecht doorlatende bodan, een goede omstorting moeten worden toegepast voor een optimale ontwatering van de watervoerende lagen.
Juklocatie (tijdelijk)	Een tijdelijke locatie waar een stelling wordt gebouwd om te voorkomen dat de geleiders bij het aanbrengen de grond kunnen raken.
k-waarde	Aanduiding voor de waterdoorlatendheid in m1 per dag.
kD-waarde	Aanduiding voor het doorlaatvermogen in m ² per dag.
Lier- haspellocatie	De locatie van een mechanisch werktuig of haspel waarmee geleiders uit de haspel langs de mast worden getrokken.
Onderzoeksgebied (arch.)	Plangebied plus 175m voor beter begrip archeologische waarden.
Ongeschikte grond	Grond die door de directie ongeschikt wordt bevonden voor aanvulling/verwerking ter plaatse.
Onrendabele strook	Zie definitie Overhoek.
Ontwateringsdiepte	De hoogste grondwaterstand tussen de ontwateringsmiddelen.
Open bemaling	Bij open bemaling wordt het in de bouwkuip stromende water met een dompelpomp en/of vacuümpomp uit de sleuf gepompt. Deze bemalingsvorm wordt in hoofdzaak toegepast in slecht doorlatende gronden. Daarnaast wordt deze toegepast als aanvulling op vacuümbemaling en/of deepwellbemaling (dien dient als spanningsbemaling).
Overhoek	Gedeelten van percelen die zodanig van vorm zijn of een zodanig geringe oppervlakte hebben dat deze ongeschikt zijn geworden voor een economische en/of praktische bewerking of benutting door de grondgebruiker.
Plangebied (arch.)	Mastlocatie.
Permanent grasland	Grasland dat minimaal 30 jaar aaneengesloten alleen in gebruik is geweest als grasland.
Portaal	Poort van 2 of meer hoge palen met dwarsligger die dient als ondersteuningspunt voor de geleiders.
RD stelsel	Coördinaten in het stelsel van de Rijksdriehoeksmeting.
Stijghoogte	Het potentieel peil van het wateroppervlak van grondwater, gemeten vanaf een bepaald niveau (bijvoorbeeld NAP).
Teelaarde afzetten	Het afgraven van de teelaarde en in depot zetten.
Teelaarde terugzetten	Het verwerken van de in depot gezette teelaarde op het terrein waarvan het afkomstig is.
Verticale bronnering	Bronnering uit verticale filters of bronnen. Bij verticale bronnering kan onderscheid worden gemaakt tussen vacuümbemaling en zwaartekrachtbemaling met haalbuizen. Bij vacuümbemaling wordt een aantal verticale onttrekkingfilters aangesloten op een vacuümpomp. Bij zwaartekrachtbemaling wordt in de filters een haalbuis gehangen die op een vacuümpomp wordt aangesloten. De diameters van de voor deze bemalingswijze toegepaste filters variëren van 0,03 tot 0,15m.
Waterbezwaar	Totaal te onttrekken hoeveelheid grondwater.
Werkstrook	Het afgebakende grondoppervlak waar werkzaamheden worden verricht voor de aanleg van ondergrondse kabelverbindingen.
Werkterrein	Terrein dat gebruikt wordt voor onder andere de opstelplaats voor kranen, de opslag van materieel en materiaal, opslag van grond, kleedruimten etc. Binnen het werkterrein bevindt zich de locatie van de te bouwen masten (bouwput) of portaal. Het werkterrein is vrij van beplanting en bebouwing.
Zaaien	Het met een zaaimachine of met de hand gelijkmatig verspreiden en in de grond brengen van het zaaizaad.

Figuur 1.1: overzicht van een Bi-pole mastlocatie



Figuur 1.2: principe fundering van een hoekmast (masthoogte circa 55 meter).



Afmetingen van de bouwput zijn afhankelijk van de lokale situatie

Leeswijzer

Deze rapportage is als volgt opgebouwd:

- Hoofdstuk 2: Cultuurtechnisch onderzoek
- Hoofdstuk 3: Geohydrologisch onderzoek
- Hoofdstuk 4: Grondmechanisch onderzoek
- Hoofdstuk 5: Milieuhygiënisch onderzoek (verkennend bodemonderzoek)
- Hoofdstuk 6: Archeologisch onderzoek
- Hoofdstuk 7: Explosievenonderzoek

Bovenstaande onderzoeken zijn zo veel mogelijk gecombineerd uitgevoerd.
Voor de boorprofielen van de uitgevoerde boringen wordt verwezen naar de bijlage 1-1 en voor de sondeergrafieken van de uitgevoerde sonderingen wordt verwezen naar de bijlage 1-2.

1.4 *Bijlagen H1*

Bijlage 1-1: Boorprofielen

Bijlage 1-2: Situatiekaartje Fugro en bijbehorende sondeergrafieken

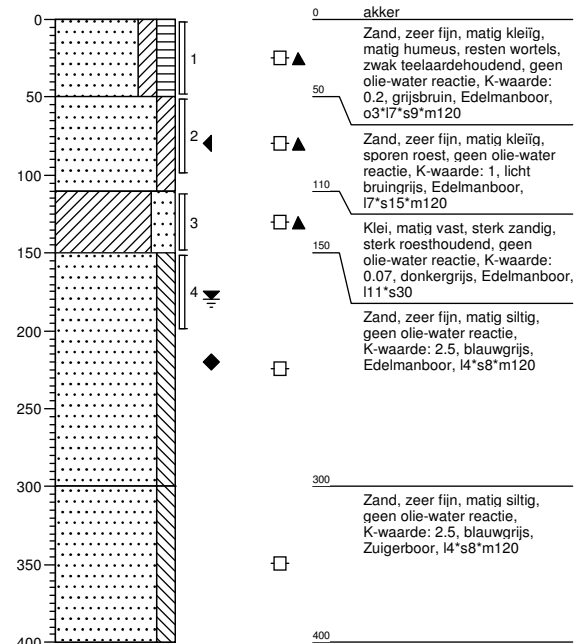
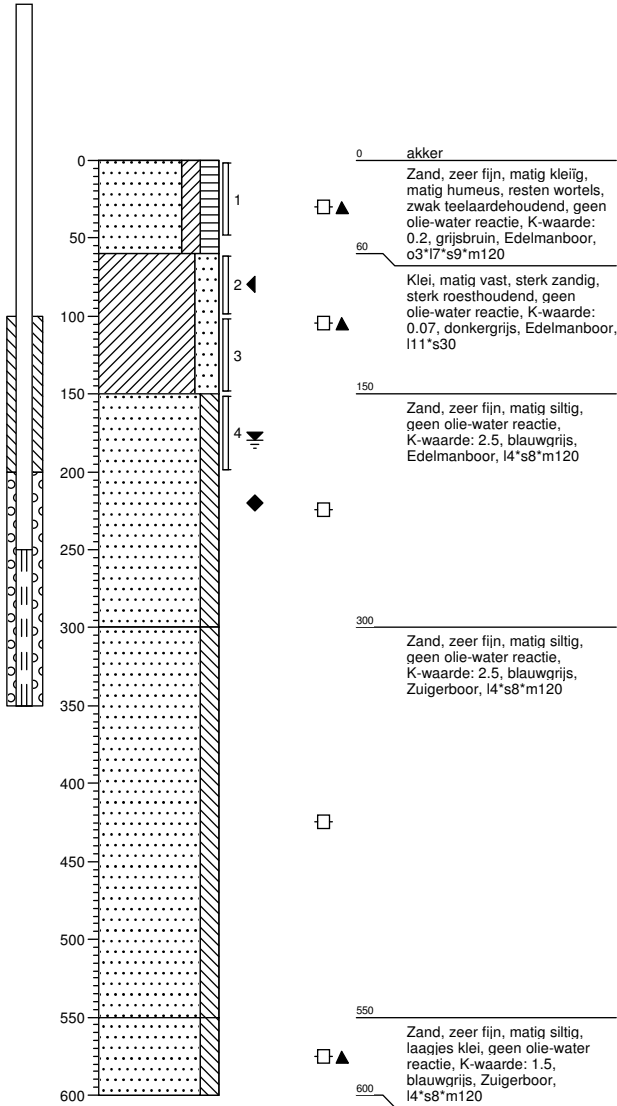
Bijlage 1-3: Kaart met ligging boorpunten

Boring: 76801

Boormeester : Marcel la Crois
 Datum: 14-09-2015
 X: 252854.352
 Y: 605890.408
 GWS: 180
 GHG: 80
 GLG: 220
 Hoogte tov NAP 0.96

Boring: 76802

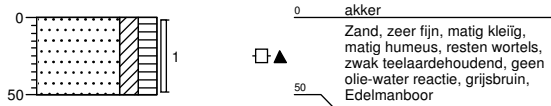
Boormeester : Marcel la Crois
 Datum: 14-09-2015
 X: 252882.15
 Y: 605875.51
 GWS: 180
 GHG: 80
 GLG: 220
 Hoogte tov NAP 1.1



Boring: 76803

Boormeester : Marcel la Crois
 Datum: 14-09-2015
 X: 252892.67
 Y: 605881.25

Hoogte tov NAP 1.1



Boring: 76804

Boormeester : Marcel la Crois
 Datum: 14-09-2015
 X: 252881.01
 Y: 605861.26

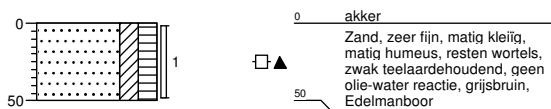
Hoogte tov NAP 1.35



Boring: 76805

Boormeester : Marcel la Crois
 Datum: 14-09-2015
 X: 252838.1
 Y: 605884.99

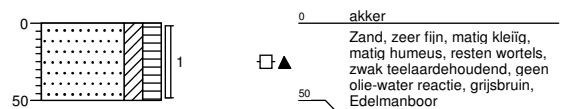
Hoogte tov NAP 0.94



Boring: 76806

Boormeester : Marcel la Crois
 Datum: 14-09-2015
 X: 252851.85
 Y: 605906.72

Hoogte tov NAP 0.77

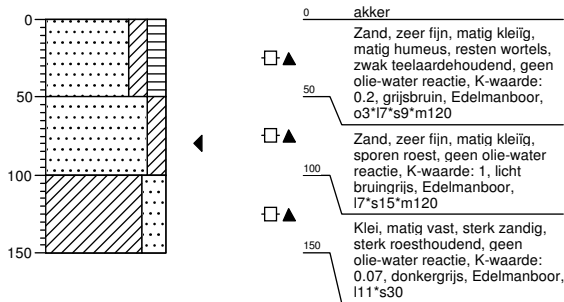


Boring: 76807

Boormeester : Marcel la Crois
 Datum: 14-09-2015
 X: 252834.29
 Y: 605868.71

GHG: 80

Hoogte tov NAP 1.04

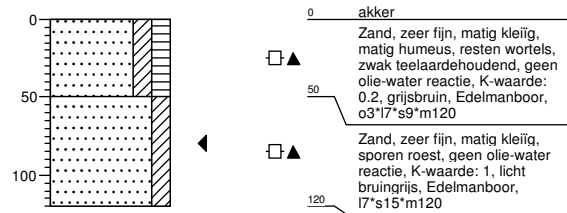


Boring: 76808

Boormeester : Marcel la Crois
 Datum: 14-09-2015
 X: 252863.84
 Y: 605835.02

GHG: 80

Hoogte tov NAP 1.25

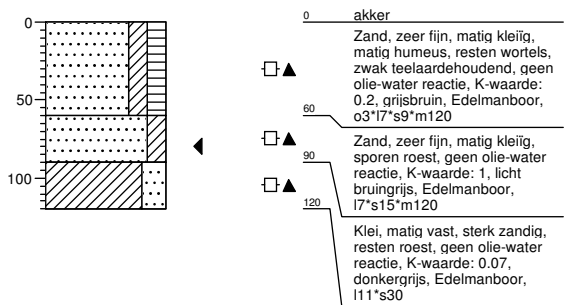


Boring: 768001B

Boormeester : Marcel la Crois
 Datum: 14-09-2015
 X: 252907.52
 Y: 605906.22

GHG: 80

Hoogte tov NAP 0.67

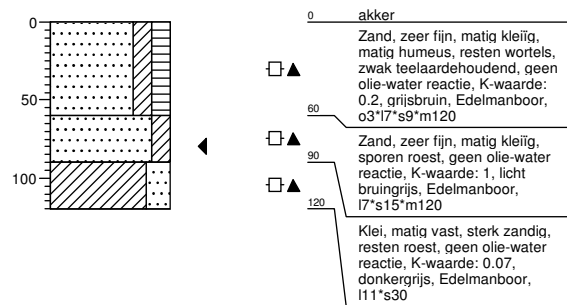


Boring: 768002B

Boormeester : Marcel la Crois
 Datum: 14-09-2015
 X: 252953.37
 Y: 605884.32

GHG: 80

Hoogte tov NAP 0.96

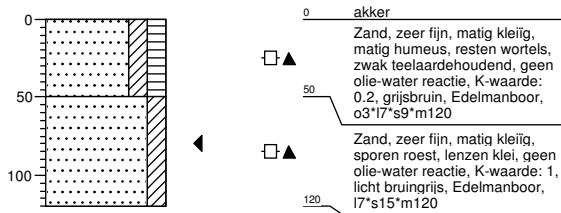


Boring: 768003B

Boormeester : Marcel la Crois
 Datum: 14-09-2015
 X: 252909.37
 Y: 605860.38

GHG: 80

Hoogte tov NAP 1.32

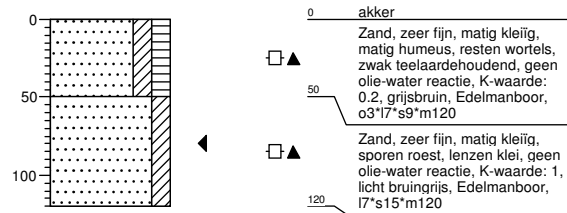


Boring: 768004B

Boormeester : Marcel la Crois
 Datum: 14-09-2015
 X: 252868.79
 Y: 605830.73

GHG: 80

Hoogte tov NAP 1.27

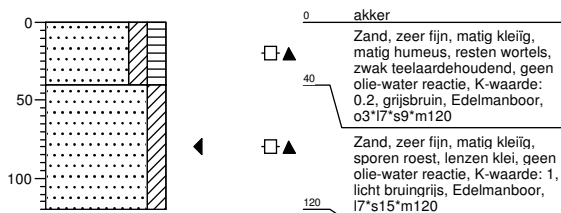


Boring: 768005B

Boormeester : Marcel la Crois
 Datum: 14-09-2015
 X: 252996.69
 Y: 605861.89

GHG: 80

Hoogte tov NAP 1.16

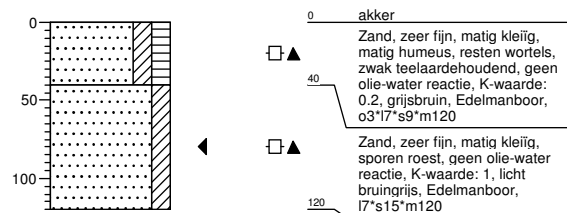


Boring: 768006B

Boormeester : Marcel la Crois
 Datum: 14-09-2015
 X: 253039.61
 Y: 605836.44

GHG: 80

Hoogte tov NAP 1.16

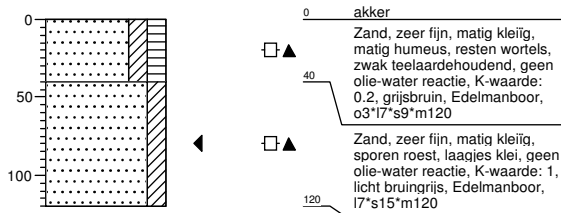


Boring: 768007B

Boormeester : Marcel la Crois
 Datum: 14-09-2015
 X: 253068.78
 Y: 605800.25

GHG: 80

Hoogte tov NAP 1.27

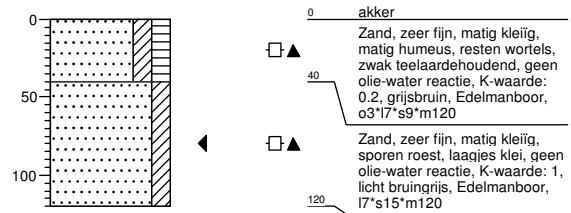


Boring: 768008B

Boormeester : Marcel la Crois
 Datum: 14-09-2015
 X: 253030.9
 Y: 605787.25

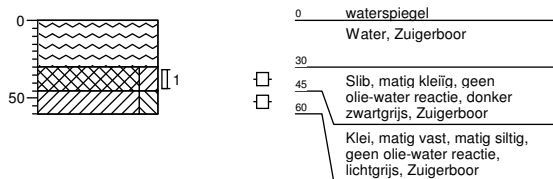
GHG: 80

Hoogte tov NAP 1.26



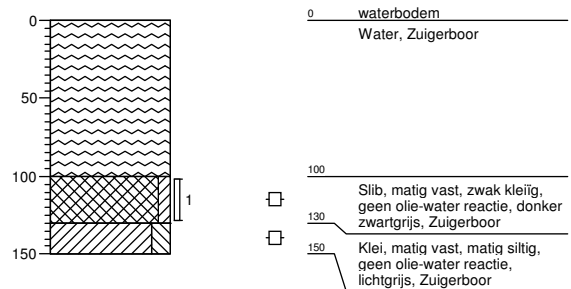
Boring: 768001Bsl

Datum: 21-09-2015



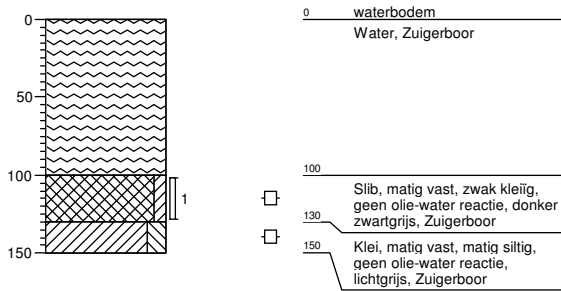
Boring: 76801SL1

Boormeester : Marcel la Crois
 Datum: 14-09-2015
 X: 252897.73
 Y: 605924.764



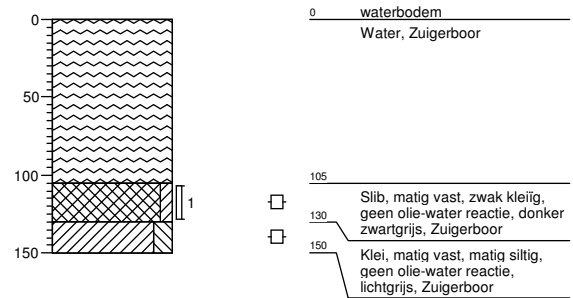
Boring: 76801SL2

Boormeester : Marcel la Crois
 Datum: 14-09-2015
 X: 252916.526
 Y: 605923.748



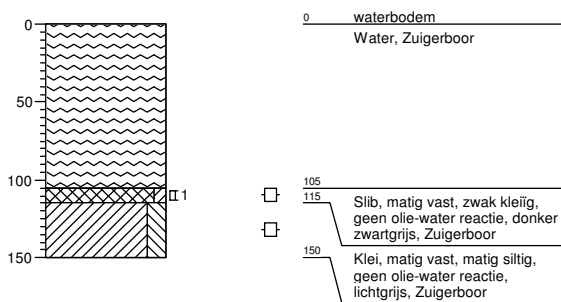
Boring: 76801SL3

Boormeester : Marcel la Crois
 Datum: 14-09-2015
 X: 252937.524
 Y: 605914.942



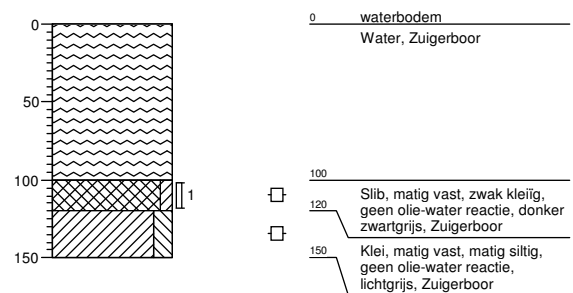
Boring: 76801SL4

Boormeester : Marcel la Crois
 Datum: 14-09-2015
 X: 252961.4
 Y: 605902.412



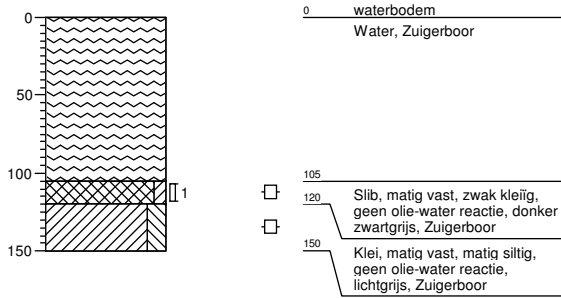
Boring: 76801SL5

Boormeester : Marcel la Crois
 Datum: 14-09-2015
 X: 252984.09
 Y: 605889.204



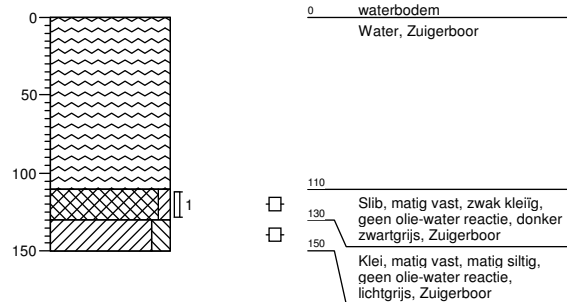
Boring: 76801SL6

Boormeester : Marcel la Crois
 Datum: 14-09-2015
 X: 253009.152
 Y: 605877.011



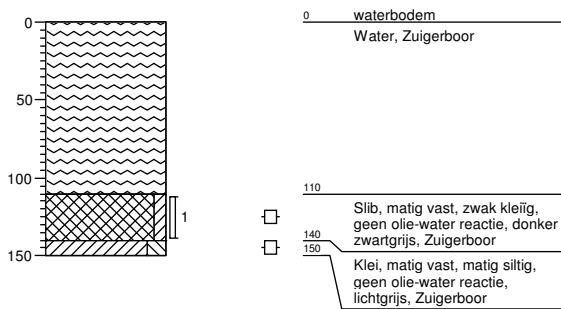
Boring: 76801SL7

Boormeester : Marcel la Crois
 Datum: 14-09-2015
 X: 253036.076
 Y: 605866.005



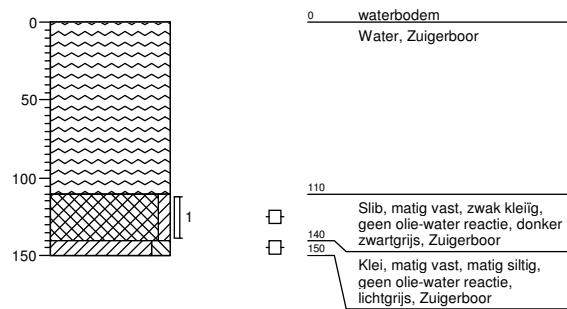
Boring: 76801SL8

Boormeester : Marcel la Crois
 Datum: 14-09-2015
 X: 253055.565
 Y: 605852.307



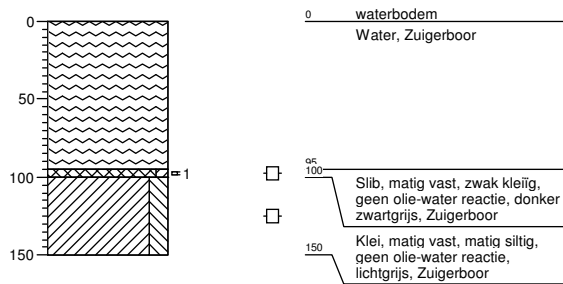
Boring: 76801SL9

Boormeester : Marcel la Crois
 Datum: 14-09-2015
 X: 253075.462
 Y: 605853.26



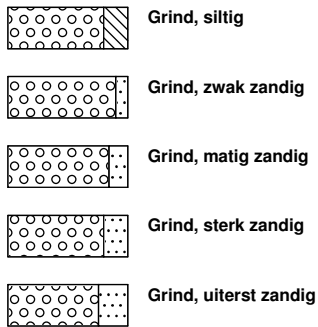
Boring: 76801SL10

Boormeester : Marcel la Crois
Datum: 14-09-2015
X: 253089.644
Y: 605850.825

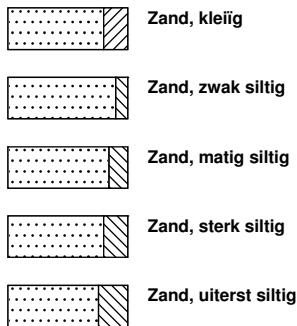


Legenda (conform NEN 5104)

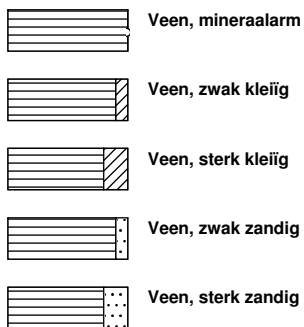
grind



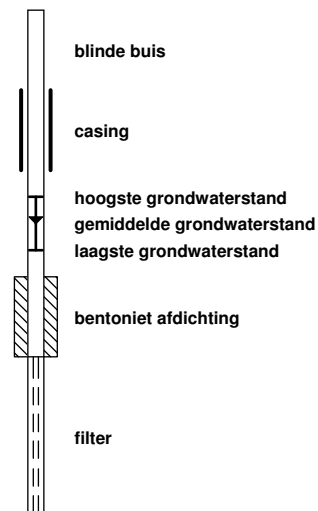
zand



veen



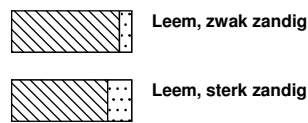
peilbuis



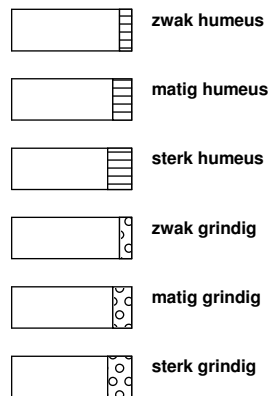
klei



leem



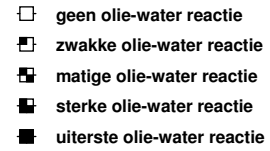
overige toevoegingen



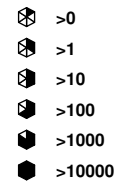
geur



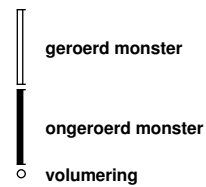
olie



p.i.d.-waarde

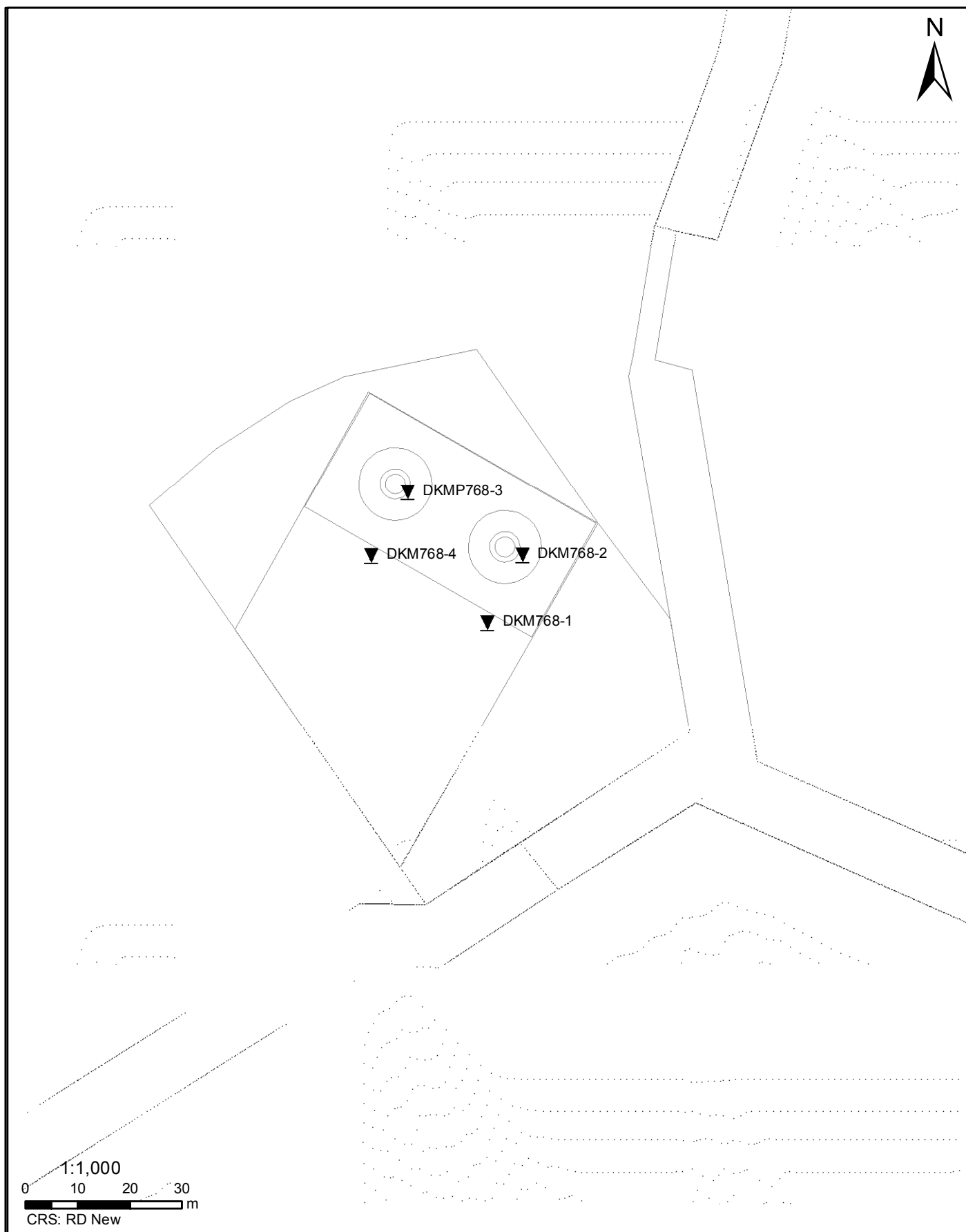


monsters



overig





Datum: 7-9-2015 D:\WERK\SCHIJF_gis\6012-0102-000\90_GIS\VENNE1.mxd

SITUATIE

NOORD - WEST 380

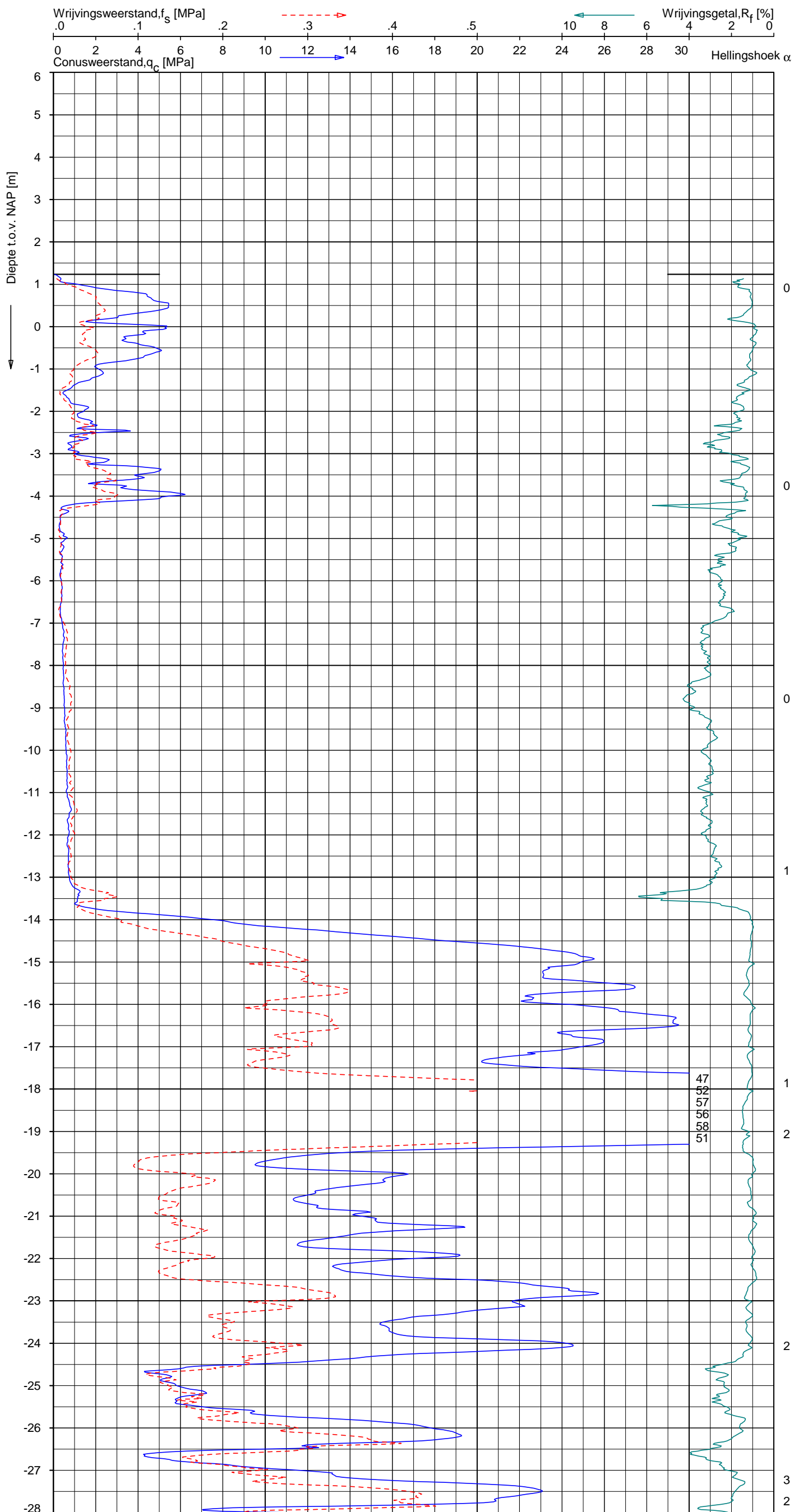
Opdr.nr.: 6012-0102-000

Bijlage : 768

UNIPLOT 05.29.nl / QcfClass-R3.cmd / 2015-09-07 15:13:12

6012-0102-000

DKM768-1 - 1



Indicatieve bodembeschrijving
 Automatisch gegenereerd uit data van de sondering, geldig onder grondwaterpeil (Robertson 1990, NL corr.)



Opg.: JP/MDH d.d. 02-sep-2015 Coord.: X=252873.8m Y=605863.9m Systeem: RD Sondering volgens norm NEN-EN-ISO 22476-1
 Get.: HOFSTEDÉ d.d. 07-sep-2015 MV = NAP +1.23m Conus: CP15-CF75SN2 1701-2674 Toepassingsklasse 2. Test type TE1
 Conustype: $A_c = 1510 \text{ mm}^2$; $A_s = 19895 \text{ mm}^2$



SONDERING MET PLAATSELIJKE KLEEFMETING

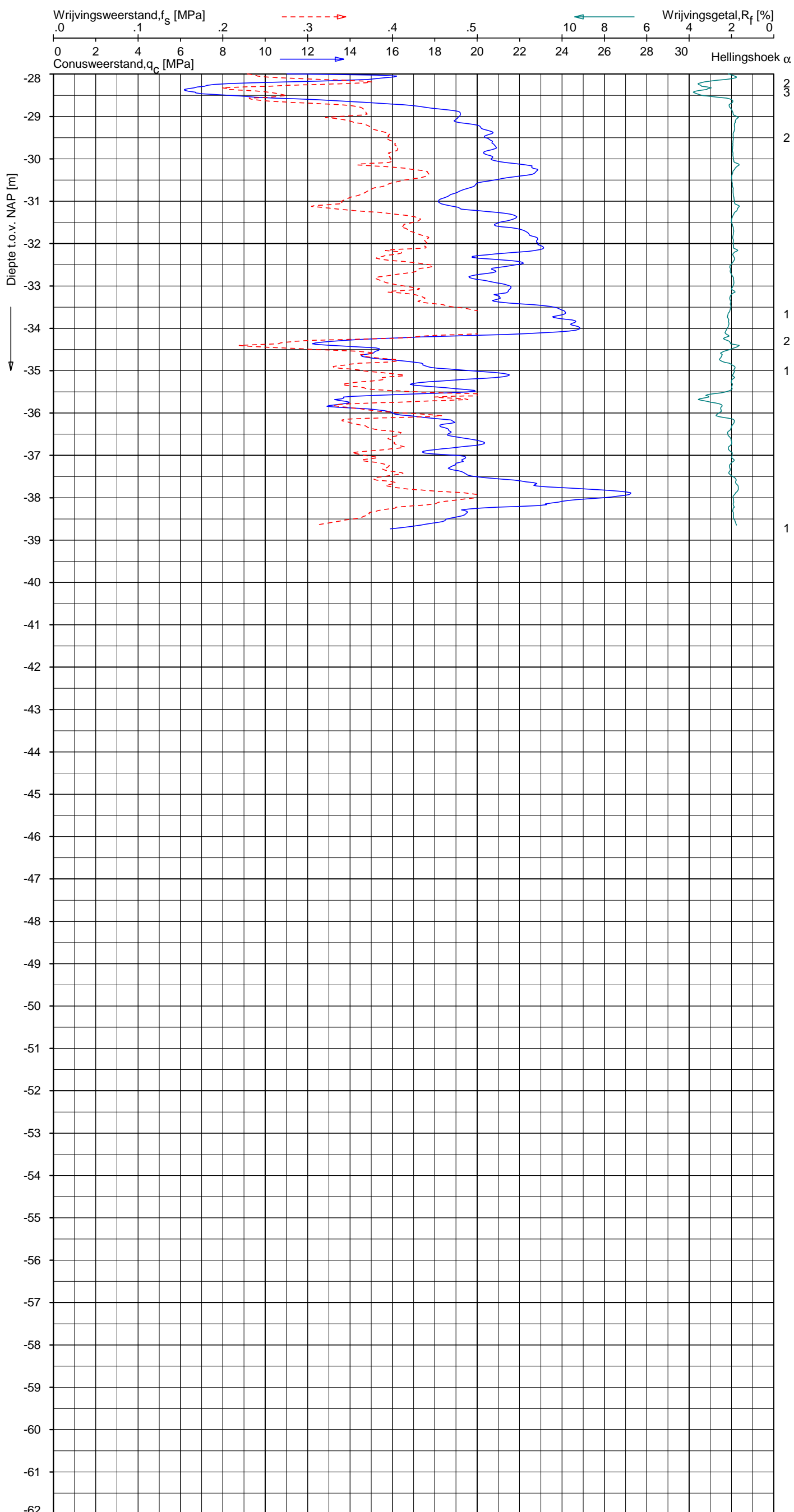
NOORD-WEST 380

Opdr. 6012-0102-000
 Sond. DKM768-1

UNIPLOT 05.29.nl / QcfClass-R3.cmd / 2015-09-07 15:13:13

6012-0102-000

DKM768-1 - 2



Indicatieve bodembeschrijving
 Automatisch gegenereerd uit data van de sondering, geldig onder grondwaterpeil (Robertson 1990, NL corr.)

KLEI, siltig / LEEM
ZAND, siltig tot LEEM
ZAND, zwak siltig tot siltig
ZAND, zwak siltig tot siltig
ZAND, siltig tot LEEM
ZAND, zwak siltig tot siltig
ZAND, siltig tot LEEM
ZAND, zwak siltig tot siltig
ZAND, siltig tot LEEM
ZAND, siltig tot LEEM
ZAND, siltig tot LEEM
KLEI, siltig / LEEM
KLEI, siltig / LEEM
ZAND, siltig tot LEEM
KLEI, siltig / LEEM
ZAND, siltig tot LEEM
ZAND, siltig tot LEEM
ZAND, zwak siltig tot siltig
ZAND, siltig tot LEEM

Opg. : JP/MDH d.d. 02-sep-2015 Coord.: X=252873.8m Y=605863.9m Systeem: RD Sondering volgens norm NEN-EN-ISO 22476-1
 Get. : HOFSTEDE d.d. 07-sep-2015 MV = NAP +1.23m Conus: CP15-CF75SN2 1701-2674 Toepassingsklasse 2. Test type TE1
 Conustype: $A_c = 1510 \text{ mm}^2$; $A_s = 19895 \text{ mm}^2$



SONDERING MET PLAATSELIJKE KLEEFMETING

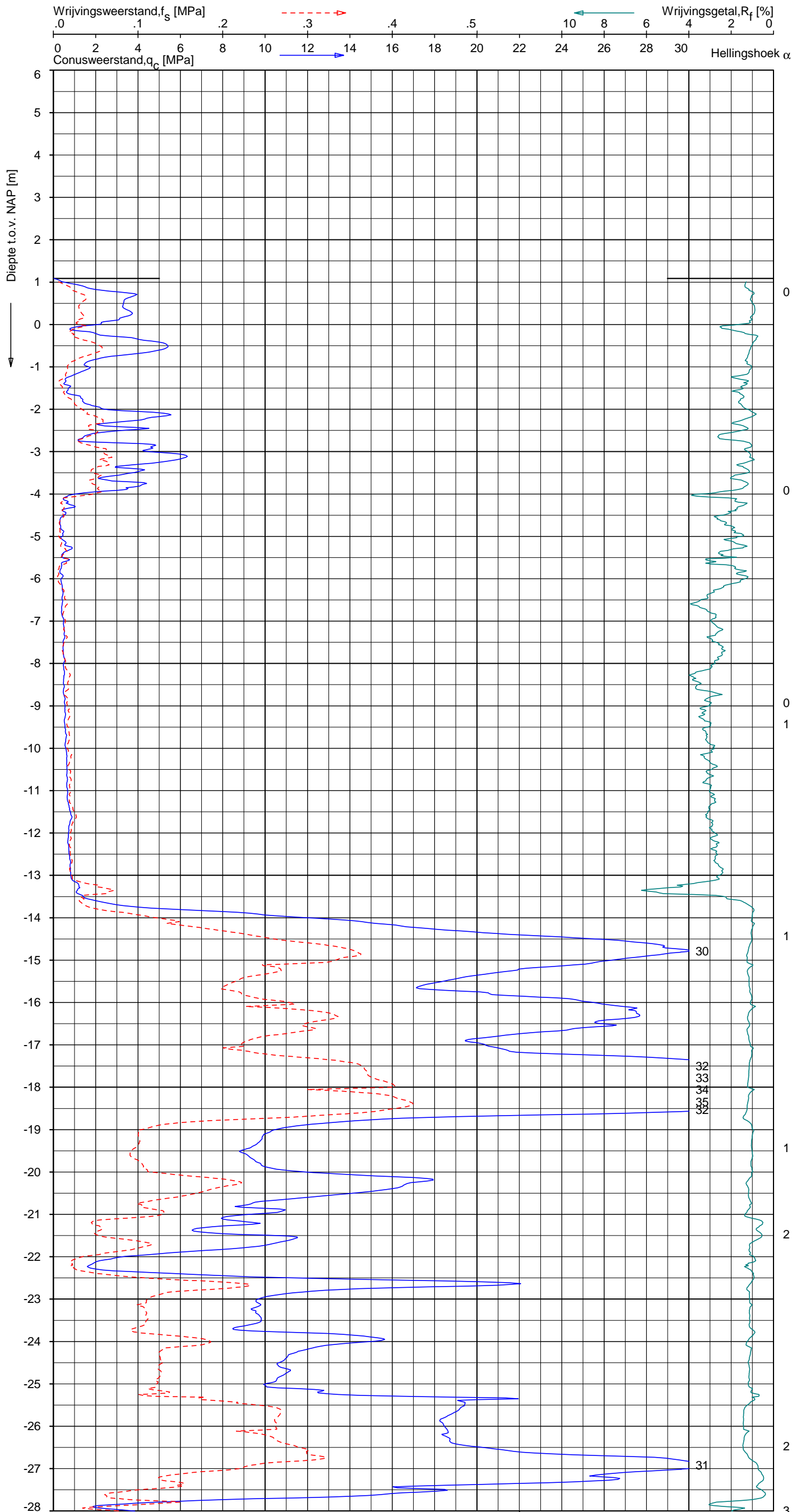
NOORD-WEST 380

Opdr. 6012-0102-000
 Sond. DKM768-1

UNIPLOT 05.29.nl / QcfClass-R3.cmd / 2015-09-07 15:13:15

6012-0102-000

DKM768-2 - 1



Indicatieve bodembeschrijving
 Automatisch gegenereerd uit data van de sondering, geldig onder grondwaterpeil (Robertson 1990, NL corr.)



Opg.: JP/MDH d.d. 02-sep-2015 Coord.: X=252880.5m Y=605876.9m Systeem: RD Sondering volgens norm NEN-EN-ISO 22476-1
 Get.: HOFSTEDÉ d.d. 07-sep-2015 MV = NAP +1.09m Conus: CP15-CF75SN2 1701-2674 Toepassingsklasse 2. Test type TE1
 Conustype: A_c = 1510 mm²; A_s = 19895mm²



SONDERING MET PLAATSELIJKE KLEEFMETING

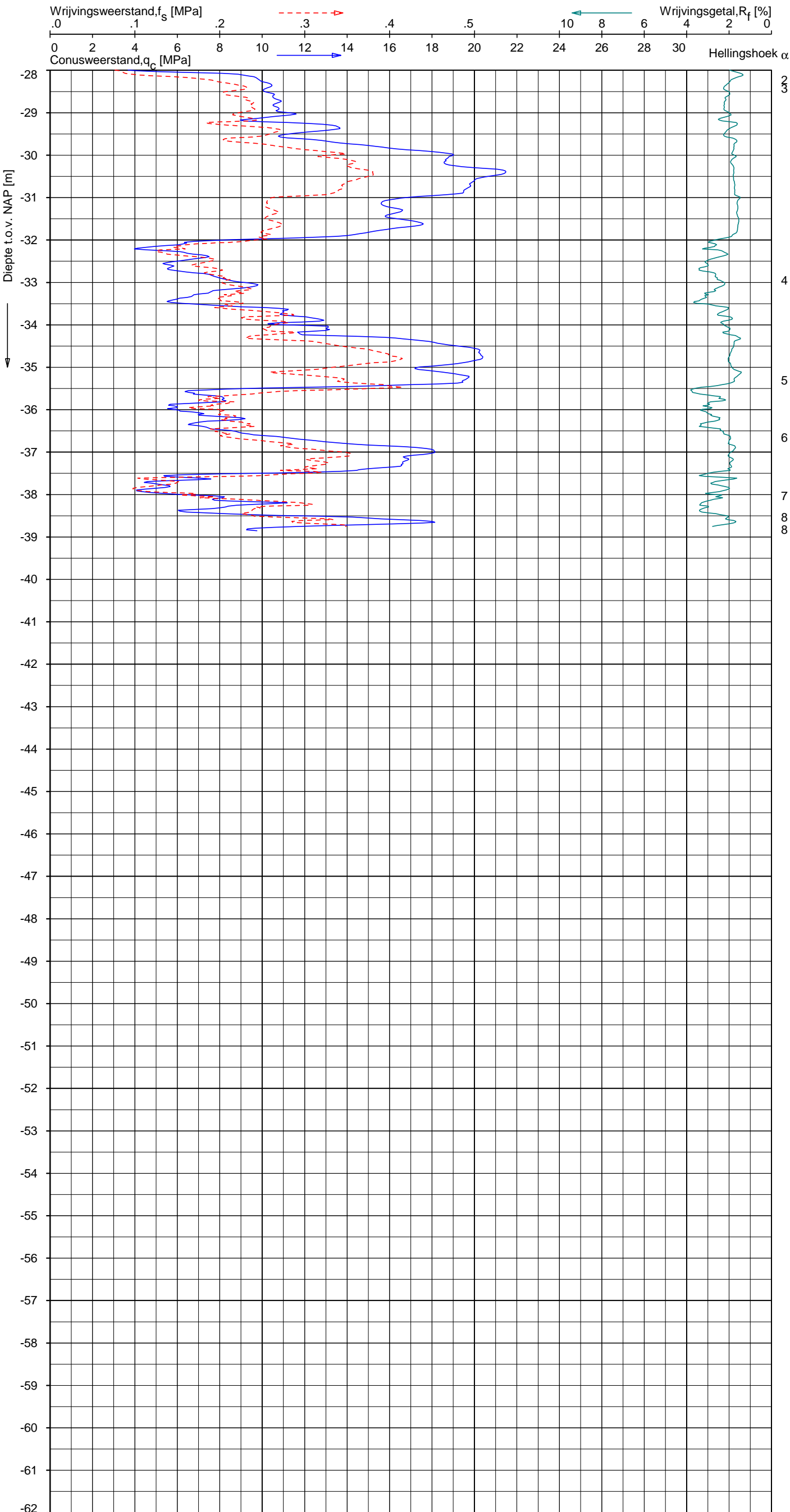
NOORD-WEST 380

Opdr. 6012-0102-000
 Sond. DKM768-2


UNIPLOT 05.29.nl / QcfClass-R3.cmd / 2015-09-07 15:13:16

6012-0102-000

DKM768-2 - 2



Indicatieve bodembeschrijving
 Automatisch gegenereerd uit data van de sondering, geldig onder grondwaterpeil (Robertson 1990, NL corr.)



Opg. : JP/MDH d.d. 02-sep-2015 Coord.: X=252880.5m Y=605876.9m Systeem: RD Sondering volgens norm NEN-EN-ISO 22476-1
 Get. : HOFSTEDE d.d. 07-sep-2015 MV = NAP +1.09m Conus: CP15-CF75SN2 1701-2674 Toepassingsklasse 2. Test type TE1
 Conustype: A_c = 1510 mm²; A_s = 19895mm²



SONDERING MET PLAATSELIJKE KLEEFMETING

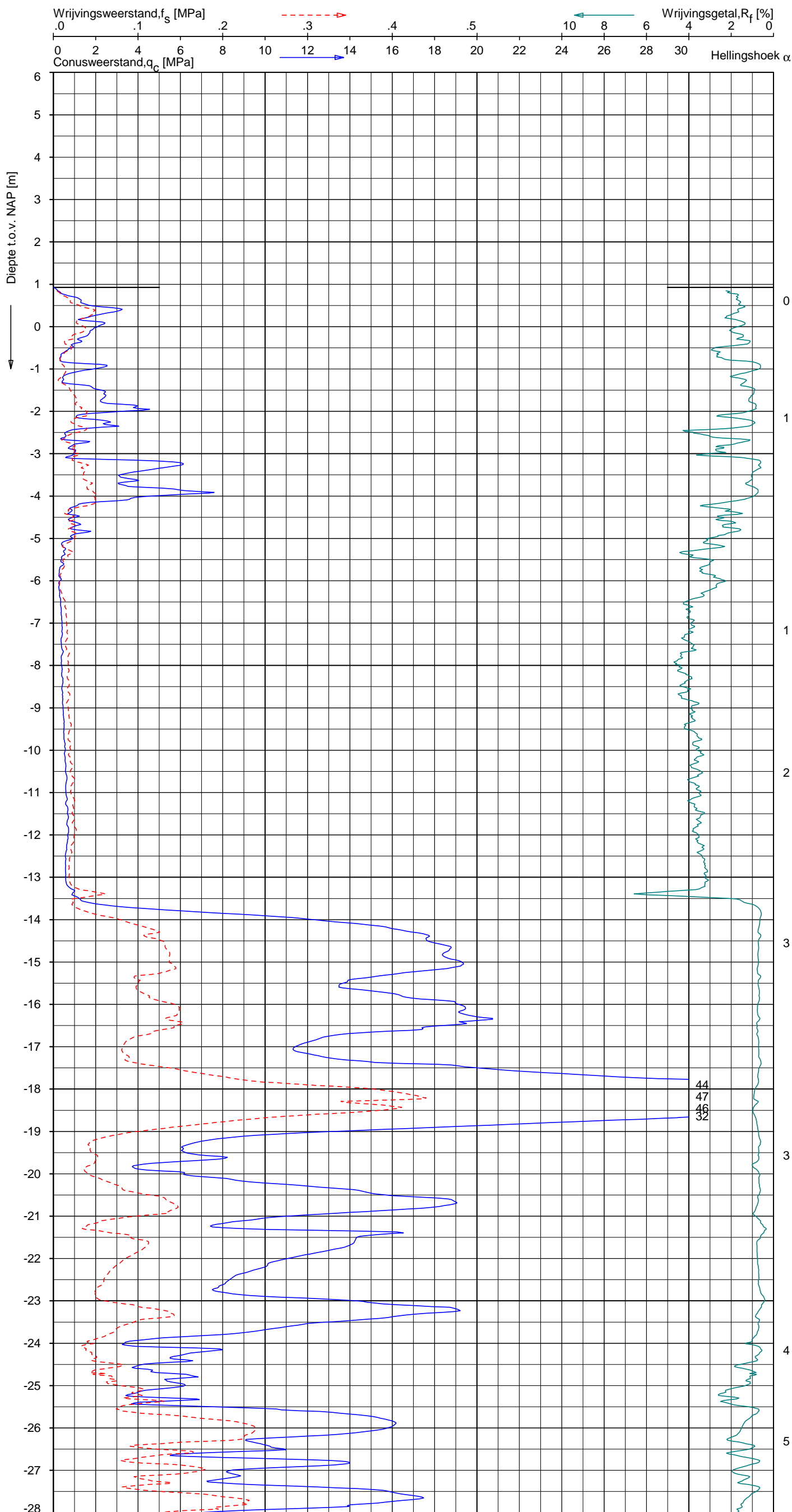
NOORD-WEST 380

Opdr. 6012-0102-000
 Sond. DKM768-2

UNIPLOT 05.29.nl / QcfClass-R3.cmd / 2015-09-07 15:13:09

6012-0102-000

DKMP768-3 - 1



Indicatieve bodembeschrijving
 Automatisch gegenereerd uit data van de sondering, geldig onder grondwaterpeil (Robertson 1990, NL corr.)



Opg.: JP/MDH d.d. 02-sep-2015 Coord.: X=252858.4 m Y=605889.0 m Systeem: RD Sondering volgens norm NEN-EN-ISO 22476-1
 Get.: HOFSTEDÉ d.d. 07-sep-2015 MV = NAP +0.93 m Conus: CP15-CF75PA1SN2 1701-2502 Toepassingsklasse 2. Test type TE2
 Conustype: $A_c = 1510 \text{ mm}^2$; $A_s = 19895 \text{ mm}^2$



SONDERING MET PLAATSELIJKE KLEEFMETING

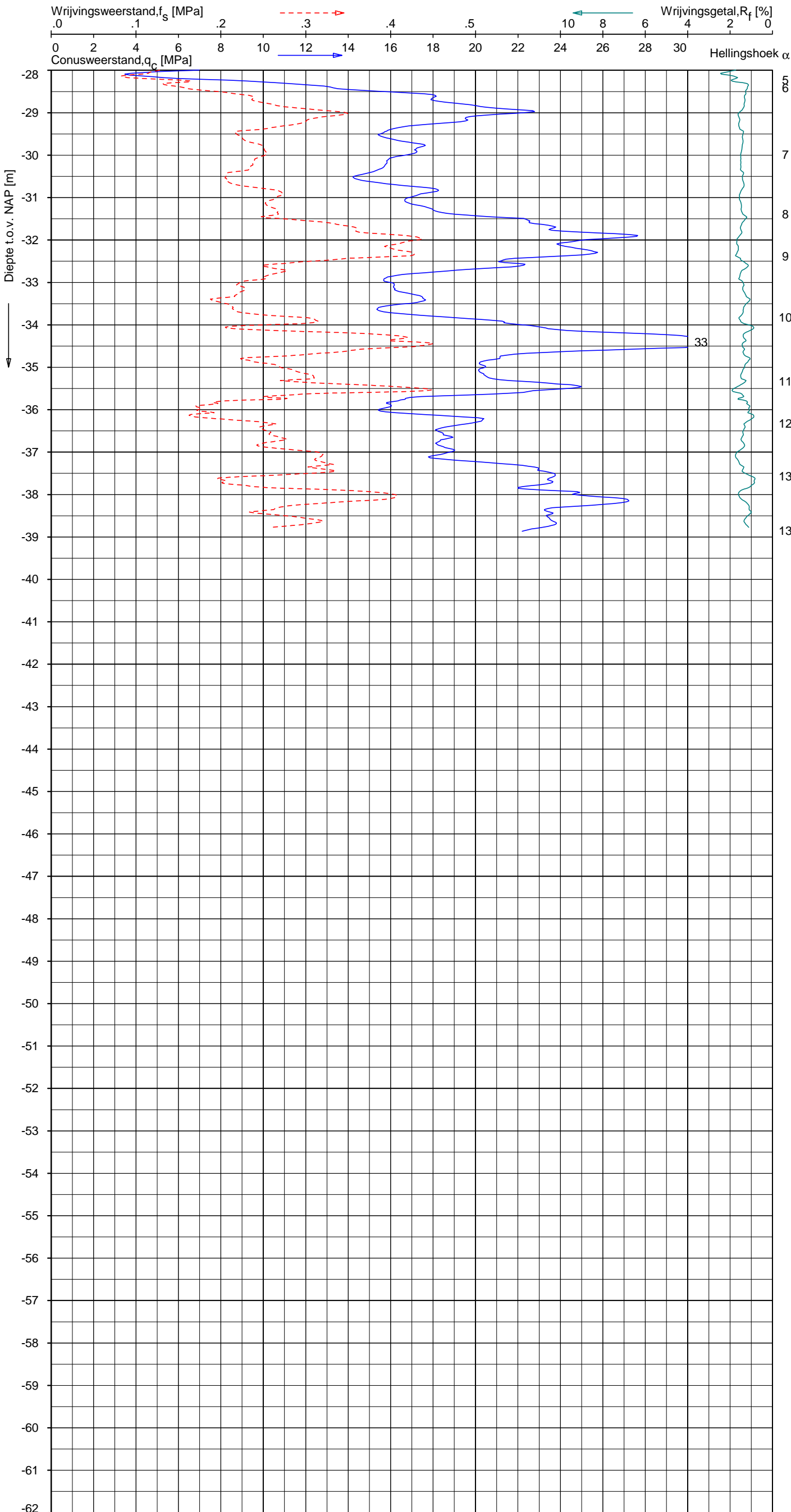
NOORD-WEST 380

Opdr. 6012-0102-000
 Sond. DKMP768-3


UNIPLOT 05.29.nl / QcfClass-R3.cmd / 2015-09-07 15:13:10

6012-0102-000

DKMP768-3 - 2



Indicatieve bodembeschrijving
 Automatisch gegenereerd uit data van de sondering, geldig onder grondwaterpeil (Robertson 1990, NL corr.)



Opg. : JP/MDH d.d. 02-sep-2015 Coord.: X=252858.4 m Y= 605889.0 m Systeem: RD Sondering volgens norm NEN-EN-ISO 22476-1
 Get. : HOFSTEDE d.d. 07-sep-2015 MV = NAP +0.93 m Conus: CP15-CF75PA1SN2 1701-2502 Toepassingsklasse 2. Test type TE2
 Conustype: A_c = 1510 mm²; A_s = 19895mm²



SONDERING MET PLAATSELIJKE KLEEFMETING

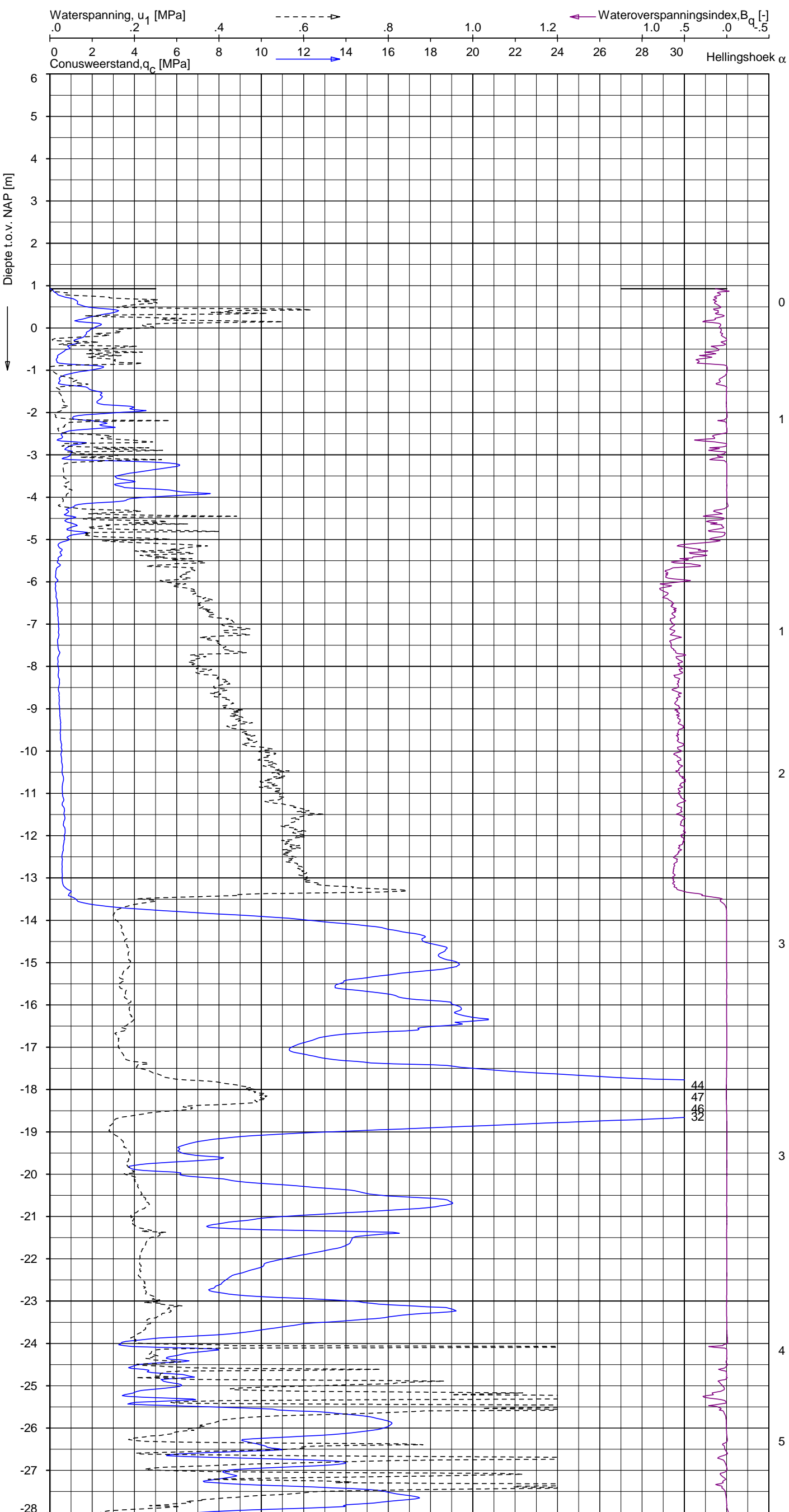
NOORD-WEST 380

Opdr. 6012-0102-000
 Sond. DKMP768-3

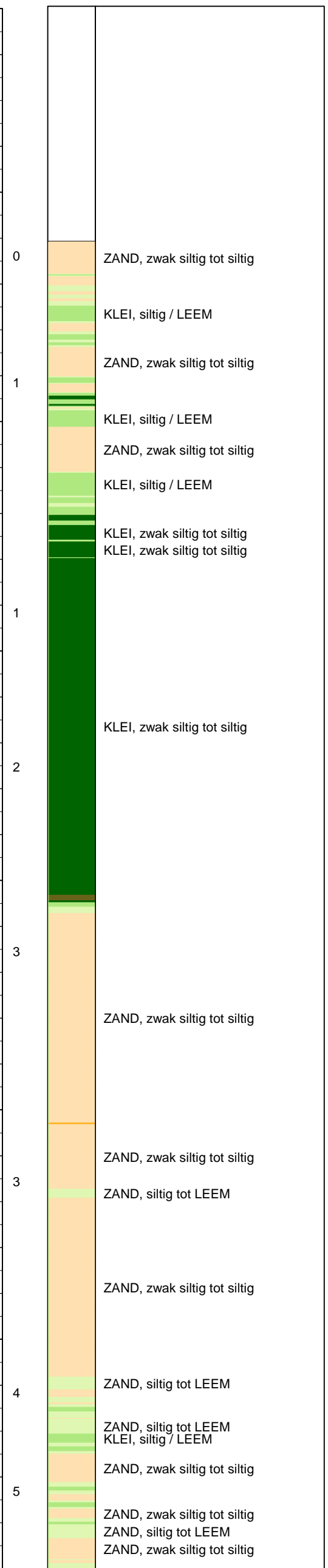
UNIPLOT 05.29.nl / QcU1Class-R3.cmd / 2015-09-07 15:14:07

6012-0102-000

DKMP768-3 - 1



Indicatieve bodembeschrijving
 Automatisch gegenereerd uit data van de sondering, geldig onder grondwaterpeil (Robertson 1990, NL corr.)



Opg. : JP/MDH d.d. 02-sep-2015 Coord.: X=252858.4 m Y=605889.0 m Systeem: RD
 Get. : HOFSTEDÉ d.d. 07-sep-2015 MV = NAP +0.93 m Conus: CP15-CF75PA1SN2 1701-2502
 Sondering volgens norm NEN-EN-ISO 22476-1 Toepassingsklasse 2. Test type TE2
 Conustype: $A_c = 1510 \text{ mm}^2$; $A_s = 19895 \text{ mm}^2$



SONDERING MET WATERSPANNINGSMETING

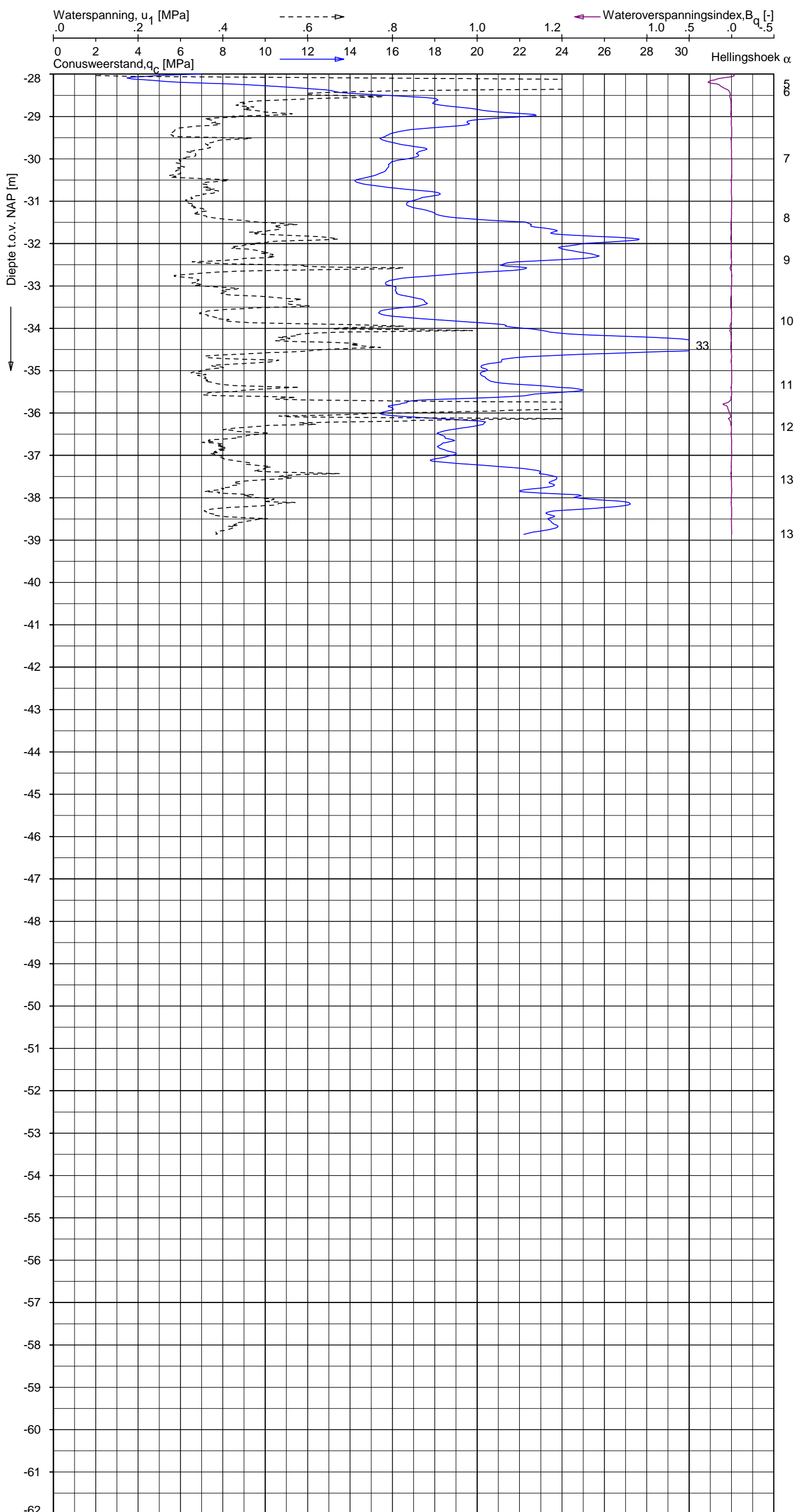
NOORD-WEST 380

Opdr. 6012-0102-000
 Sond. DKMP768-3


UNIPLOT 05.29.nl / QcU1Class-R3.cmd / 2015-09-07 15:14:07

6012-0102-000

DKMP768-3 - 2



Indicatieve bodembeschrijving
 Automatisch gegenereerd uit data van de sondering, geldig onder grondwaterpeil (Robertson 1990, NL corr.)



Opg.: JP/MDH d.d. 02-sep-2015 Coord.: X=252858.4 m Y=605889.0 m Systeem: RD Sondering volgens norm NEN-EN-ISO 22476-1
 Get.: HOFSTEDE d.d. 07-sep-2015 MV = NAP +0.93 m Conus: CP15-CF75PA1SN2 1701-2502 Toepassingsklasse 2. Test type TE2
 Conustype: $A_c = 1510 \text{ mm}^2$; $A_s = 19895 \text{ mm}^2$



SONDERING MET WATERSPANNINGSMETING

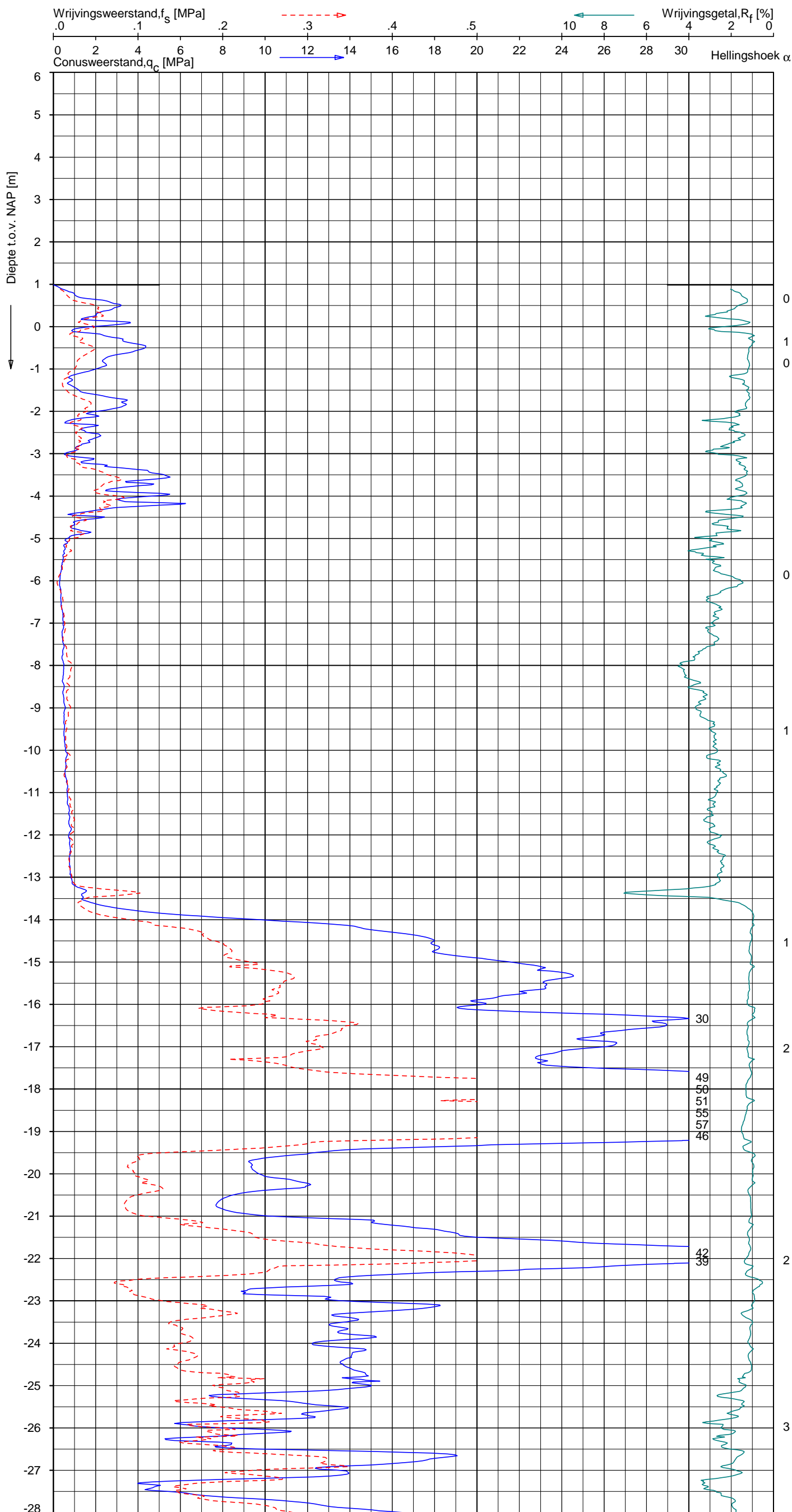
NOORD-WEST 380

Opdr. 6012-0102-000
 Sond. DKMP768-3

UNIPLOT 05.29.nl / QcfClass-R3.cmd / 2015-09-07 15:13:19

6012-0102-000

DKM768-4 - 1



Indicatieve bodembeschrijving
 Automatisch gegenereerd uit data van de sondering, geldig onder grondwaterpeil (Robertson 1990, NL corr.)



SONDERING MET PLAATSELIJKE KLEEFMETING

NOORD-WEST 380

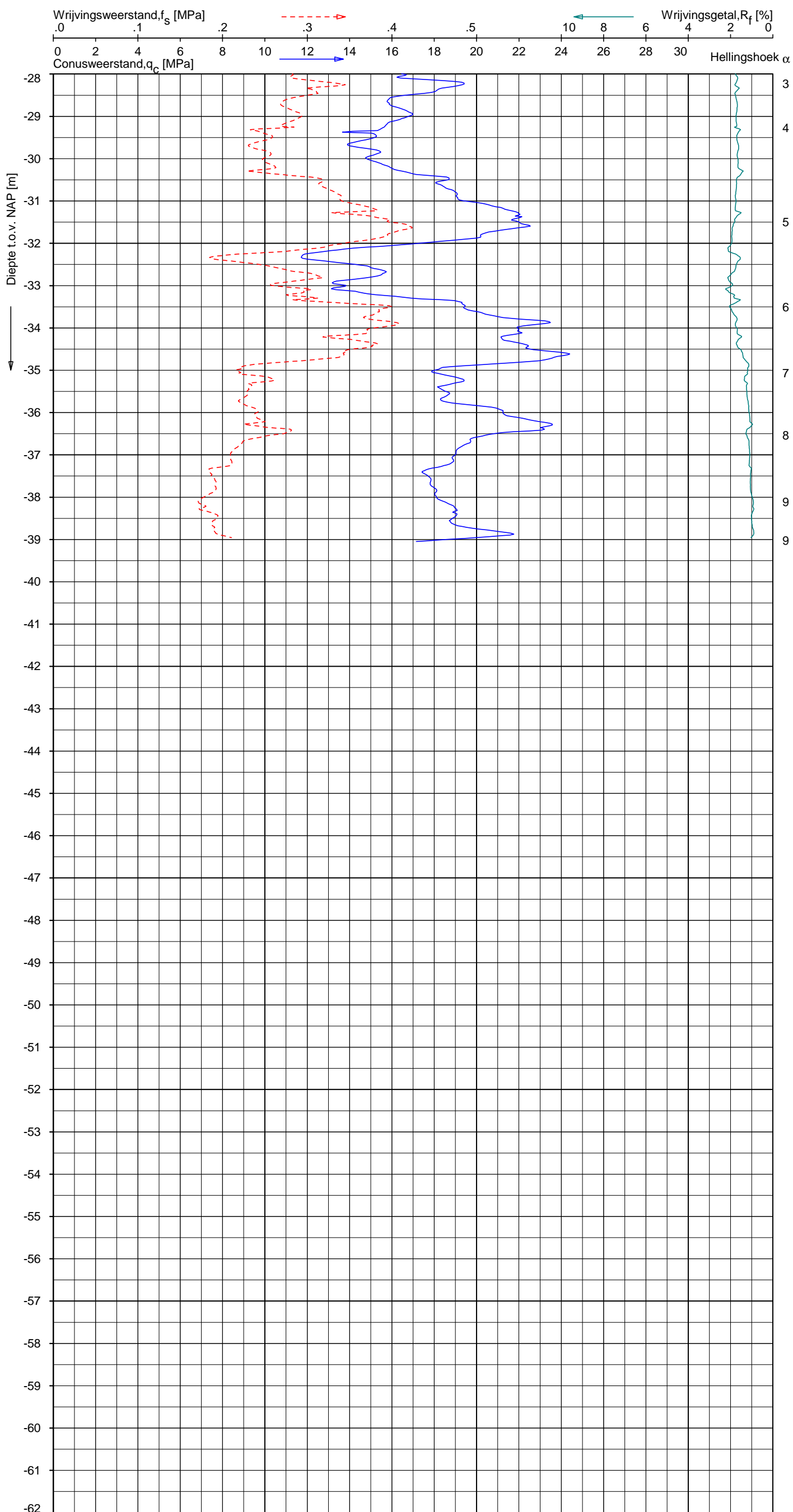
Opdr. 6012-0102-000
 Sond. DKM768-4




UNIPLOT 05.29.nl / QcfClass-R3.cmd / 2015-09-07 15:13:19

6012-0102-000

DKM768-4 - 2



Indicatieve bodembeschrijving
 Automatisch gegenereerd uit data van de sondering, geldig onder grondwaterpeil (Robertson 1990, NL corr.)



Opg.: JP/MDH d.d. 02-sep-2015 Coord.: X=252851.5m Y=605876.8m Systeem: RD Sondering volgens norm NEN-EN-ISO 22476-1
 Get.: HOFSTEDE d.d. 07-sep-2015 MV = NAP +0.98m Conus: CP15-CF75SN2 1701-2674 Toepassingsklasse 2. Test type TE1
 Conustype: A_c = 1510 mm²; A_s = 19895mm²



SONDERING MET PLAATSELIJKE KLEEFMETING

NOORD-WEST 380

Opdr. 6012-0102-000
 Sond. DKM768-4

LEGENDA TERREINPROEVEN EN GRONDSOORTEN

BORINGEN / PEILBUIZEN

●	mechanische boring (B)
◐	handboring (HB)
○	niet uitgevoerde boring
◌	niet uitgevoerde handboring
●	boring met peilbuis
●	boring met peilbuis, ondiep en diep filter
●	boring met peilbuis, ondiep, middeldiep en diep filter
◐	handboring met peilbuis
⊕	hellingmeterbuis (HMB)
⌵	gedrukte peilbuis (PB) / minifilter (MF)
⊙	boring derden
⊙	boring derden met peilbuis

SONDERINGEN

▼	diep-/diepzware sondering
▽	middelzware sondering
▼	diep-/diepzware sondering met plaatselijke kleefmeting
▽	middelzware sondering met plaatselijke kleefmeting
⊕	slagsondering
▽	niet uitgevoerde sondering
⊕	waterspanningsmeter (WSM)
▽	sondering derden
▽	sondering derden met plaatselijke kleefmeting

Type sonderingen

M	middelzware sondering
D	diepsondering
DZ	diepzware sondering
S	slagsondering

Toegevoegde metingen

KM	meting van de plaatselijke kleef
P	meting van waterspanning
M	meting van de magnetische veldsterkte
G	meting van de geleidbaarheid
S	meting van de schuifgolfsnelheid (seismische meting)
T	meting van de temperatuur

LEGENDA / TERMINOLOGIE

grind

	Grind, siltig
	Grind, zwak zandig
	Grind, matig zandig
	Grind, sterk zandig
	Grind, uiterst zandig

zand

	Zand, kleilig
	Zand, zwak siltig
	Zand, matig siltig
	Zand, sterk siltig
	Zand, uiterst siltig

veen

	Veen, mineraalarm
	Veen, zwak kleilig
	Veen, sterk kleilig
	Veen, zwak zandig
	Veen, sterk zandig

klei

	Klei, zwak siltig
	Klei, matig siltig
	Klei, sterk siltig
	Klei, uiterst siltig
	Klei, zwak zandig
	Klei, matig zandig
	Klei, sterk zandig

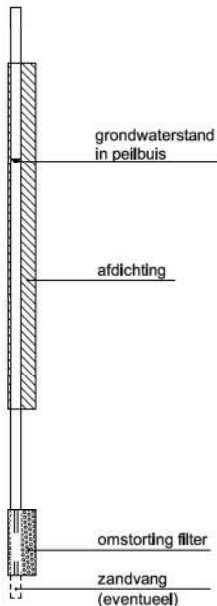
leem

	Leem, zwak zandig
	Leem, sterk zandig

Overige toevoegingen

	zwak humeus
	matig humeus
	sterk humeus
	zwak grindig
	matig grindig
	sterk grindig

Peilbuis

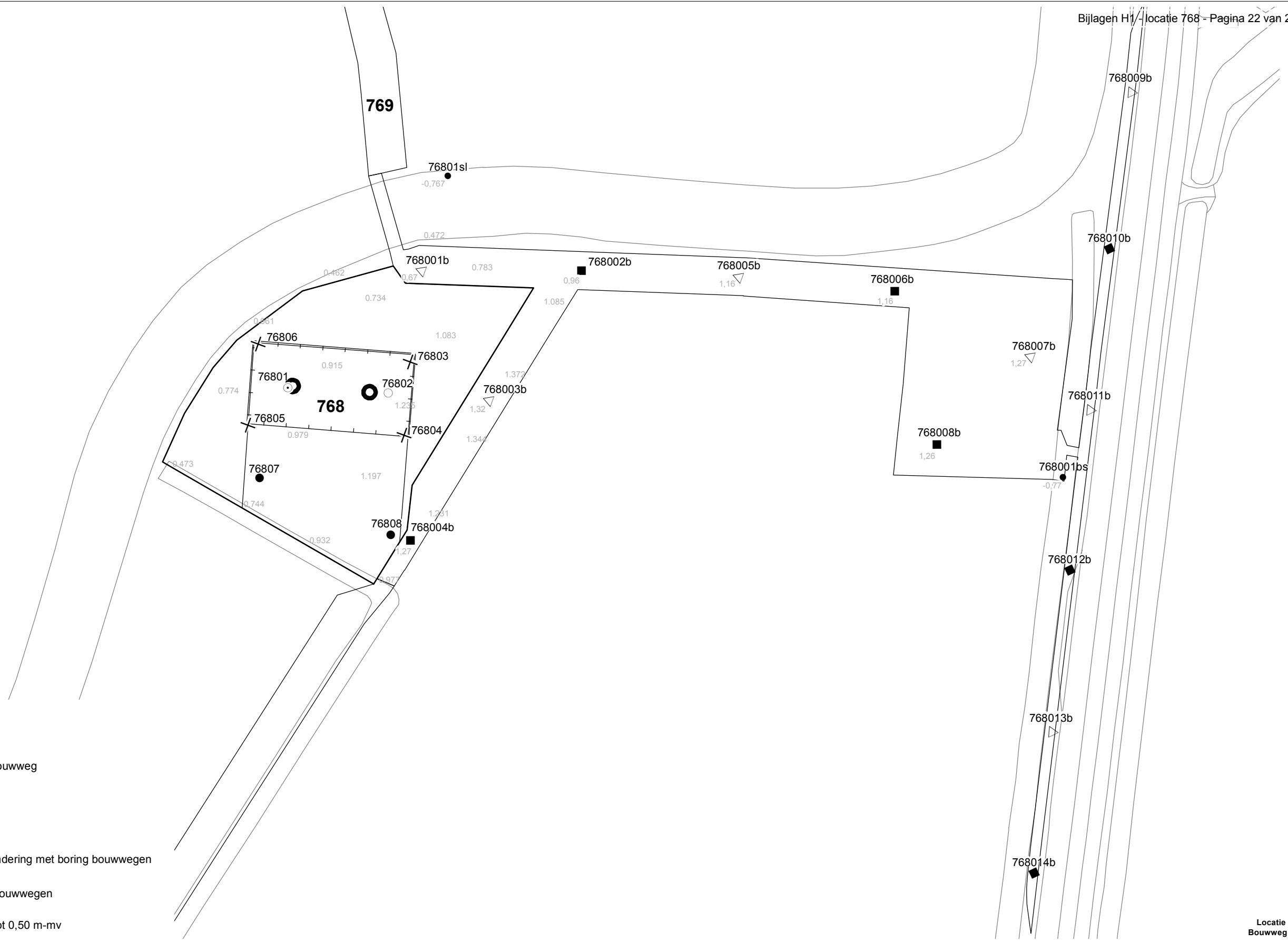


Monsters












	geroerd monster
	ongeroerd monster


Overig

	gemiddeld hoogste grondwaterstand
	grondwaterstand
	gemiddeld laagste grondwaterstand
	slib
	verharding / kern / asfalt
	puin



Verklaring

-  Werkterrein + bouwweg
-  Bouwput
-  Masten
-  Locatie handsondering met boring bouwwegen
-  Locatie boring bouwwegen
-  Locatie boring tot 0,50 m-mv
-  Locatie boring tot 1,20 m-mv
-  Locatie boring tot 4,00 m-mv
-  Locatie boring + peilbuis
- SL  Locatie slibmonster (Locatie)
- BS  Locatie slibmonster (Bouwweg)



Locatie VKA versie 2.8
Bouwweg VKA versie 2.8.7

TITEL		BOORPUNTEN KAART MAST : 768		Noord - West 380 kV	
STATUS	GETEKEND DOOR	AFD.	PAR.	OPDRACHTGEVER TenneT	
	T. Anistoroaei			OMSCHRIJVING WIJZIGING	GETEKEND BIJ
	E. Aldershof				ARCADIS
	VOOR AKKOORD	AFD.	PAR.	SCHAAL 1:1250	DATUM 1e UITGAVE 25.11.2015
	J. Assink			FORMAT A3	DATUM WIJZIGING
VAKGEBIED	TEK. SOORT	PROJECT NR.	FORMAT	NUMMER	WIJZ. NR.
			A3	Mast nr. 768	1

2 Cultuurtechnisch onderzoek

3 Geohydrologisch onderzoek

Verantwoording

Titel: Geohydrologisch onderzoek: project: Noord – West 380 kV
Deelgebied: 1
mastnummer: 768

Projectnummer: B.02032.000377.001

Referentienummer: T206878

Revisie: 1.0

Datum: 2 december 2015

Auteur(s): M.J.H. Rakhorst en M.M. Houdé

Gecontroleerd door: J.B. Helder

Paraaf gecontroleerd:



Goedgekeurd door: J. Assink



Paraaf goedgekeurd:

Contact: TenneT380kVnw@arcadis.nl

In het geohydrologisch onderzoek worden twee fases onderscheiden namelijk:

- Fase 1: Beknopte analyse van effecten
- Fase 2: Uitgebreide analyse van effecten indien onderlinge beïnvloeding daar aanleiding toe geeft

Fase 1 is in dit geohydrologisch rapport in paragraaf 3.1 t/m 3.4 uitgewerkt. Indien van toepassing is fase 2 in paragraaf 3.5 en 3.6 uitgewerkt.

INHOUDSOPGAVE

3.1. Inleiding

3.2. Veld- en laboratoriumwerkzaamheden

3.3. Algemene beschrijving tracé

3.4. Bemaling

3.5. Effecten grondwater (Fase 2: indien de effecten daar aanleiding toe geven)

3.6. Uitvoeringstechnische aspecten (Fase 2: indien de effecten daar aanleiding toe geven)

3.7 Bijlagen H3

Bijlage 3-1: Locatie inclusief onderzoekspunten

Bijlage 3-2: Overzicht veldgegevens en analyseresultaten

Bijlage 3-3: Tekening: waterinformatiekaart

3.1 *Inleiding*

Doel van het geohydrologisch onderzoek is om inzicht te geven in de geohydrologische situatie op de onderhavige mastlocatie 768. Dit voor de onderbouwing van de vergunningaanvraag in het kader van de Waterwet en het op te stellen werkplan door de aannemer.

Op basis van de geohydrologische situatie is het te verwachten waterbezwaar en de grondwater- en/of stijghoogteverlaging in de omgeving tijdens de bemaling berekend. Met deze gegevens kan de benodigde vergunning in het kader van de Waterwet aangevraagd worden.

Indien de mate waarin effecten optreden niet om nadere kwantificering vraagt, wordt enkel fase 1 in deze rapportage uitgewerkt. Indien de mate waarin effecten optreden wel om nadere kwantificering vraagt, is ook fase 2 uitgewerkt. Er wordt bij het bepalen van de effecten rekening gehouden met de mogelijke invloed van bemaling van naastgelegen masten op de verlaging. Voor een mastlocatie zijn de twee naastliggende mastlocaties maatgevend voor de verlaging en de effecten.

Dit geohydrologisch onderzoek vormt daarnaast een bron van gegevens en basis voor het door de aannemer op te stellen werkplan en uitvoeringsplan van de bemaling (bemalingsplan).

Daarnaast is aandacht besteed aan de kwalitatieve aspecten, vanuit de voorgenomen lozing van bemalingswater op oppervlaktewater.

3.2 *Veld- en laboratoriumwerkzaamheden*

3.2.1 *Veldwerkzaamheden*

Ten behoeve van het geohydrologisch onderzoek zijn ter plaatse van de toekomstige bouwput de volgende veldwerkzaamheden uitgevoerd:

- 4 sonderingen tot 40 m -mv (of maximale reactiekracht van 16 ton);
- Twee boringen tot ten minste 4,0 m -mv;
- Het plaatsen van ten minste één peilbuis ter bepaling van de freatische grondwaterstand in de deklaag;
- De stijghoogte is bij plaatsing van de peilbuis bepaald. Na een wachttijd van tenminste 1 week is een tweede meting uitgevoerd;
- Het nemen van een monster van het oppervlaktewater. Niet ter plaatse van iedere mastlocatie is een monster genomen, maar wel van elk ontvangend oppervlaktewater (zie bijlage 3-3 voor de locatie van monsternamen).

De datums waarop deze veldwerkzaamheden hebben plaatsgevonden, zijn weergegeven bij de resultaten van de veldwerkzaamheden zoals weergegeven in bijlage 3-2 en 3-3.

3.2.2 *Laboratoriumwerkzaamheden*

Het grondwater in de peilbuizen en het oppervlaktewater is bemonsterd en geanalyseerd op het standaardlozingspakket (Arseen (As), Chloride (Cl), Zuurstof (O₂), Ammonium (NH₄), Stikstof (N-Kjeldahl), Fe²⁺, Fe-totaal, BZV (biologisch zuurstofverbruik), CZV (chemisch zuurstofverbruik), Sulfaat (totaal), Fosfaat (totaal), zuurgraad (pH), geleidingsvermogen (EGV), droogrest onopgeloste bestanddelen (zs)).

De resultaten van de veld- en laboratoriumwerkzaamheden zijn opgenomen in bijlage 3-2. De resultaten zijn tevens beknopt weergegeven in de als bijlage 3-3 opgenomen tekening.

3.3 *Algemene beschrijving tracé*

3.3.1 *Maaiveld*

De hoogtemetingen gedaan tijdens de veldwerkzaamheden zijn in bijlage 3-2 opgenomen. Hieruit leiden wij een gemiddelde maaiveldhoogte ter plaatse van de locatie af van 1,10 m NAP.

3.3.2 Bodemopbouw

In onderstaande paragrafen is de ondiepe bodemopbouw en geohydrologische opbouw beschreven.

3.3.2.1 Ondiepe bodemopbouw

Op basis van de boringen uitgevoerd tijdens de veldwerkzaamheden bestaat de deklaag vanaf maaiveld (1,10 m NAP) tot de maximale boordiepte uit klei en zand.

3.3.2.2 Geohydrologische opbouw

De regionale bodemopbouw is weergegeven in onderstaande tabel 3.1. De gegevens uit deze tabel zijn ontleend aan www.DINOloket.nl aangevuld met de lokale locatiespecifieke gegevens zoals naar voren komt uit de sonderingen uitgevoerd in het kader van het geotechnische onderzoek (zie hoofdstuk 4) en de handboringen voor het cultuurtechnisch onderzoek (zie hoofdstuk 2). In onderstaande tabel zijn ook de geohydrologische formaties en de op basis van DINOloket en ervaring geïnterpreteerde parameters weergegeven (weerstanden en doorlatendheden).

Daarnaast is bij de handboringen per laag de waterdoorlatendheid (k-waarde) geschat voor het berekenen van de uit te voeren bemalingen (zie bijlage 1-1).

Tabel 3.1: Geohydrologische opbouw

Globale diepte (m NAP)	Samenstelling	Geohydrologische eenheid	Formatie	Doorlatendheid/weerstand
1,10 tot -13,5	klei, zand	deklaag	Naaldwijk	730 dagen
-13,5 tot -38,5	zand	watervoerende laag	Peelo	10 tot 20 m/d

3.3.3 Watersysteem

In onderstaande paragrafen zijn de gegevens van het oppervlaktewater en grondwater beschreven.

3.3.3.1 Oppervlaktewaterpeilen

Het peil van het oppervlaktewater bedraagt circa -0,77 m NAP. Dit is gebaseerd op het AHN2 (Algemeen Hoogtebestand Nederland 2) en de veldmetingen van het slootprofiel.

3.3.3.2 Freatisch grondwater

De Gemiddeld Hoogste Grondwaterstand (GHG) en Gemiddeld Laagste Grondwaterstand (GLG) geven de grondwaterstandsfluctuatietoneel aan. Deze kunnen in het veld terug te vinden zijn als hydromorfe profielkenmerken. Op basis van de hydromorfe profielkenmerken in boringen op de locatie is een gemiddelde GHG af te leiden van 0,80 m -mv en de GLG op 2,20 m -mv. Bij een maaiveldniveau van 1,10 m NAP komt dit overeen met een GHG van 0,30 m NAP en een GLG van -1,10 m NAP.

De in peilbuis 76801-1 met filterdiepte 2,50 tot 3,50 m -mv tijdens de veldwerkzaamheden opgenomen freatische stijghoogte is weergegeven in tabel 3.2. De waarden ten opzichte van maaiveld zijn met de maaiveldhoogte van 0,96 m NAP bij de peilbuis (in het rapport afgerond op twee decimalen) vertaald naar een waarde ten opzichte van NAP.

Tabel 3.2: Ondiepe stijghoogte peilbuis 76801-1

Datum	Stijghoogte [m -mv]	Stijghoogte [m NAP]
09/14/2015	1,80	-0,84
09/21/2015	1,27	-0,31

Stijghoogten diep grondwater

Op deze locatie is geen diepe peilbuis geplaatst en is in DINOloket in de directe omgeving geen representatief stijghoogteverloop beschikbaar voor de stijghoogte in de te bronneren bodemlaag.

Op grond van de verschillen tussen de freatische grondwaterstanden zoals afgeleid uit de hydromorfe kenmerken en gegevens van stijghoogten in het watervoerend pakket concluderen wij dat er geen duidelijk verschil is in stijghoogte. Er is daarmee geen sprake van een duidelijke infiltratie- of kwelsituatie

3.3.3.3 Grond- en oppervlaktewaterkwaliteit

Het waterbeheer voor zowel de kwaliteit van grond- als oppervlaktewater valt onder verantwoordelijkheid van waterschap Noorderzijlvest. Of gehalten in het grondwater te hoog zijn en maatregelen nodig zijn voordat geloosd kan worden, dient in overleg met het waterschap te worden afgestemd.

De effecten op de waterkwaliteit kenmerken zich in het algemeen door verzilting, vermessing, zuurstofhuishouding, giftigheid, verkleuring, vertroebeling en bodemvorming. De parameters die hier invloed op hebben, zijn bepaald door een bemonstering en analyse van het grondwater in de peilbuizen en van het oppervlaktewater. De resultaten hiervan staan in tabel 3.3 weergegeven. Van het diepe grondwater zijn geen kwaliteitsgegevens beschikbaar.

Voor het lozen van grondwater is het Besluit lozing buiten inrichting van toepassing (16 maart 2011, artikel 3.2). Lozing in oppervlaktewater is toegestaan indien het gehalte onopgeloste stoffen ten hoogste 50 mg/l bedraagt en als gevolg van de lozing geen visuele verontreiniging optreedt. Dit laatste hangt over het algemeen samen met de aanwezigheid van ijzer en het zuurstofgehalte.

Ter plaatse van de lozingspunten zijn het oppervlaktewater en de waterbodem geanalyseerd. Dit is gedaan om de kwaliteit van het oppervlaktewater inzichtelijk te maken en de mate van visuele verontreiniging als gevolg van opwerveling van de waterbodem te kunnen inschatten.

In tabel 3.3 is tevens de norm voor onopgeloste bestanddelen in oppervlaktewater opgenomen. De tabel is aangevuld met indicatieve lozingsnormen voor de parameters die vanuit de zorgplicht relevant zijn voor de waterkwaliteit. Deze normen zijn echter indicatief en gebaseerd op Commissie Integraal Waterbeheer (Kleine en kortdurende lozingen Wvo, juni 2001).

Tabel 3.3: Grond- en oppervlaktewaterkwaliteit en indicatieve lozingsnormen

Parameter	Eenheid	Meetwaarde grondwater ondiep (76801-1-2)	Meetwaarde grondwater diep	Meetwaarde oppervlaktewater (76801OW-1-1)	Indicatieve norm
Filterdiepte	m -mv	2,50 tot 3,50	n.v.t.	n.v.t.	n.v.t.
Droogrest onopgeloste bestanddelen	mg/l	150	n.b.	< 5	< 50,00
Zuurstof [O]	mg O ₂ /l	1,3	n.b.	7,3	> 5,00
IJzer [Fe]	mg/l	2,2	n.b.	0,26	< 5,00
Ammonium (als N)	mg N/l	< 0,05	n.b.	< 0,05	< 20,00
Arseen [As]	µg/l	< 1,5	n.b.	7,8	< 30,00
Chloride [Cl]	mg/l	75	n.b.	730	< 200,00
Fosfor [P]	mg/l	0,5	n.b.	0,59	< 1,00
Stikstof (N; volgens Kjeldahl)	mg/l	1	n.b.	1,2	< 20,00
Sulfaat (opgelost, als S)	mg S/L	95	n.b.	50	< 100,00

n.b. = niet beschikbaar.

De gehalten, waargenomen in peilbuis 76801-1 met filterdiepte 2,50 tot 3,50 m -mv rond de diepte van de grondwateronttrekking, zijn representatief voor de lozing van de grondwateronttrekking.

Uit bovenstaande tabel kan geconstateerd worden dat bij de lozing van het grondwater de volgende indicatieve lozingsnormen overschreden worden: droogrest onopgeloste bestanddelen (hierna zwevende stof genoemd) en zuurstof.

De indicatieve lozingsnorm voor zuurstof wordt overschreden en de concentratie in het ontvangende oppervlaktewater is hoger dan die in het te lozen water. De verwachting is dat er door de lozing een verslechtering in waterkwaliteit in het ontvangende oppervlaktewater optreedt.

Het te lozen grondwater heeft voor zwevende stof een hogere waarde ten opzichte van de indicatieve lozingsnormen en ten opzichte van het ontvangende oppervlaktewater.

Maatregelen die genomen kunnen worden om de concentratie van deze stoffen te verlagen (of verhogen bij zuurstof) zijn de volgende: de concentratie zuurstof kan door middel van beluchten worden verhoogd, de concentratie zwevende stoffen kan verlaagd worden door middel van een filter.

3.4 Bemaling

3.4.1 Aanlegmethode bi-pole mast

De afmeting van de bouwput bedraagt 25x50 m. De benodigde ontgravingsdiepte bedraagt 3,50 m – mv. Voor de aanleg van de mastvoet wordt met een maximale aanlegperiode en bemalingsduur van 4 weken gerekend.

3.4.2 Berekening

Bij de berekening van het waterbezwaar is rekening gehouden met de volgende uitgangspunten.

3.4.2.1 Uitgangspunten

- De berekeningen zijn uitgevoerd ten opzichte van de stijghoogte in het watervoerend pakket om geen onderschatting te maken van het waterbezwaar (worstcase-scenario);
- Bij de bemaling is uitgegaan van een ontwateringsdiepte van 0,5 m beneden de putbodem;
- De onttrekkingshoeveelheden en bijbehorende verlagingen zijn berekend uitgaande van een instationair onttrekkingsdebiet. Bij een gespannen pakket is uitgegaan van een stationair onttrekkingsdebiet aangezien binnen de aangehouden bemalingsduur het maximale invloedgebiedsgebied wordt bereikt;
- Voor analytische berekeningsmethoden is een oneindig uitgestrekt homogeen pakket verondersteld. Bij een gespannen pakket is uitgegaan van een stationair onttrekkingsdebiet aangezien binnen de aangehouden bemalingsduur het maximale invloedgebiedsgebied wordt bereikt;
- In de onttrekkingshoeveelheden is geen rekening gehouden met een eventuele toename in debiet als gevolg van de nabije ligging van oppervlaktewater;
- In de berekeningen wordt rekening gehouden met de effectieve dikte van de watervoerende laag (onvolkomenheid van filters volgens Forcheimer);
- De lozing van het onttrokken grondwater kan plaatsvinden op nabij gelegen oppervlaktewater, waar ook het monster uit oppervlaktewater is genomen (zie bijlage 3-3);
- Per mastlocatie wordt met een maximale bemalingsduur van 4 weken gerekend.

3.4.2.2 Debiet en waterbezwaar

Bij de bemalingen kan sprake zijn van een freatische, een deels semi-gespannen en deels gespannen situatie van het grondwater. De formule van Theis kan worden gebruikt bij instationaire bemaling voor deze drie situaties. Omdat deze allemaal voorkomen op dit tracé is de formule van Theis toepasbaar. Hiervoor dient wel de parameter meewerkend porievolume of specifieke berging per situatie aangepast te worden. Op de delen van het tracé waar een gespannen situatie van het grondwater aanwezig is, passen wij de formule van De Glee toe.

Theis

Voor de berekening van debieten en verlaging van de stijghoogte in freatische, een deels semi-gespannen situatie van het grondwater is gebruik gemaakt van een afgeleide van de formule van Theis (1935).

$$Q_{Theis} = \frac{s_r \cdot A \cdot \pi \cdot kD}{W(u)}$$

met S_r = gewenste verlaging ter hoogte van de bouwput (m)
 kD = transmissiviteit (m²/d)
 $W(u)$ = Theis Well functie (-)

Waarin u :

$$u = \frac{r^2 S}{4.kD.t} \quad (-)$$

met r = straal bouwput (m)
 S = bergingscoëfficiënt (-)
 t = tijd (d)

$W(u)$: Theis well functie, die benaderd kan worden door:

$$W(u) = -0,5772 - \ln u + u - \frac{u^2}{2.2!} + \frac{u^3}{3.3!} - \frac{u^4}{4.4!} + \dots$$

De Glee

Op de delen van het tracé waar een gespannen situatie van het grondwater aanwezig is, passen wij de formule van De Glee toe.

Spanningsbemaling

De formule van De Glee kan worden gebruikt voor stationaire berekeningen in semi-gespannen aquifers. In dat geval is sprake van nalevering vanuit de aquitard of bovenliggende aquifer. De volgende randvoorwaarden:

- Aquifer is semi-gespannen;
- Aquifer en aquitard zijn oneindig uitgestrekte pakketten;
- Homogeen, isotroop en uniforme dikte van de aquifer;
- Uitgangssituatie: horizontale grondwaterspiegel;
- Constante onttrekkingshoeveelheid en stroming naar de put is stationair;
- Volkomen bron;
- Verticale stroming in aquitard;
- Verwaarloosbare verlaging in boven- (en onder-)gelegen aquifer;
- $\lambda > 3D$.

Maatgevend voor de mate van nalevering van grondwater uit een boven- (en onder)liggend pakket is de weerstand van de aquitard (deklaag) en de hoeveelheid te onttrekken water.

Formule van De Glee:

$$Q_{DeGlee} = \frac{(s.2.\pi.kD)}{K_0(r/\lambda)}$$

met s = gewenste verlaging ter hoogte van de bouwput
 $K_0(r/\lambda)$ = Besselfunctie
 r = straal van de bouwput
 λ = spreidingslengte = $\sqrt{k * D * c}$
 k = doorlatendheid
 D = dikte aquifer
 c = weerstand aquitard

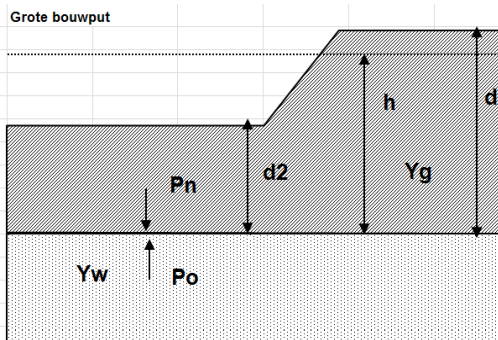
3.4.2.3 Opbarstgevaar

Indien zich onder de bouwputbodembodem een slecht doorlatende laag bevindt, bestaat er een risico dat de bouwputbodembodem, als gevolg van de waterdruk aan de onderzijde van deze laag, zal opbarsten. Het gevaar voor opbarsten wordt bepaald door de verhouding tussen de opwaartse en neerwaartse krachten, in formule:

$$V_f = P_n/P_o = d_2 * \gamma_g / h * \gamma_w$$

Waarin:

- Vf veiligheidsfactor, verhouding tussen neer- en opwaartse druk (1,2);
 Pn neerwaartse druk door bovenliggende grondlagen (kN/m²);
 Po opwaartse druk (waterspanning) (kN/m²);
 d2 dikte van de slecht doorlatende grondlagen onder de bouwputbodem (m);
 Yg gemiddeld volumegewicht van de grond inclusief poriewater (kN/m³);
 Yw gemiddeld volumegewicht van poriewater (kN/m³);
 h stijghoogte van het grondwater in de onderliggende watervoerende laag t.o.v. de onderzijde van de slecht doorlatende laag.



Tabel 3.4: Uitgangspunten en uitkomsten van de opbarstberekening.

mast	uitgangspunten			Yw	aandeel bodem			Yg	evenwichtsberekening			
	d2 [m]	d [m]	h [m]		veen [10]	klei [14]	zand [18]		Pn [kN]	Po [kN]	Yf <1,2	verlaging stijghoogte [m]
768	11,10	14,60	13,80	9,80	0,00	0,66	0,34	15,36	170,50	135,24	Nee	0,0

Voor de opbarstberekening is gebruik gemaakt van de hoogste waarde van de gemeten grondwaterstanden (freatisch) en stijghoogtes (watervoerend pakket).

Uit bovenstaande tabel volgt of er een veiligheidsfactor (Yf) is, die al dan niet groter is dan 1,2. Aangezien hier "Nee" aangegeven is, is geen verlaging van de stijghoogte door spanningsbemaling benodigd om opbarsting van de bouwput te voorkomen,

3.4.2.4 Bandbreedteanalyse

Voor de bandbreedteanalyse is een tweetal parameters die we beschouwen:

- Bodemopbouw;
- Stijghoogten.

De gegevens van het te bemalen werk zoals bemalingsduur en afmetingen nemen wij niet mee omdat deze als uitgangspunt gezien moeten worden.

Het onttrekkingsdebiet en waterbezwaar wordt bepaald door de doorlatendheid van het doorlatende deel van de deklaag. Op basis van de boorbeschrijvingen en ervaring hebben we een kD waarde van 12,90 m²/dag en een dikte van het verzadigde doorlatende deel van de deklaag van 4,30 m aangehouden. De doorlatendheid zou kunnen variëren tussen 0,01 m/dag en 3,00 m/dag. Bij de berekening van het debiet en waterbezwaar wordt rekening gehouden met deze spreiding.

Uitgangspunt is het worst-case scenario, daarom zijn het uiteindelijke debiet en waterbezwaar met de maximale doorlatendheid opgenomen in het rapport.

3.4.2.5 Debiet en waterbezwaar

Deklaag

Voor de bemaling van de deklaag met een verlaging ten opzichte van de GHG van 3,20 m is het totaal benodigd debiet berekend op 43,50 m³/uur. Bij een verlaging ten opzichte van de GLG van 1,80 m is het totaal benodigde debiet berekend op 24,47 m³/uur.

Er is geen spanningsbemaling in het watervoerend pakket nodig.

Het totale debiet van de bemaling bedraagt bij GHG 43,50 m³/uur en bij GLG 24,47 m³/uur.

Waterbezwaar

De bemalingsduur bedraagt vier weken. Het totaal verwachte waterbezwaar in de bemalingsperiode van 4 weken bedraagt circa 29.230 m³ bij GHG en 16.450 m³ bij GLG.

Het waterbezwaar overschrijdt de vergunningsplichtige hoeveelheid niet.

Een aantal zaken kan leiden tot een hoger waterbezwaar dan hier berekend is. Er kan neerslag vallen. Daarnaast moet rekening gehouden worden met het leegpompen van de bouwkuip en mogelijk leegpompen van nabijgelegen oppervlaktewater. Ook kunnen mogelijke onvoorziene situaties tot extra waterbezwaar leiden. Deze zijn niet meegenomen in de berekening van het waterbezwaar.

3.4.3 Bemalingswijze

Bij de bemalingswijze dient rekening gehouden te worden met de heterogeniteit in bodemopbouw. Het goed ontwateren van de verschillende lagen in de bodem kan door het toepassen van verticale onttrekkingfilters met lange perforatie en, al dan niet haalbuizen.

3.4.4 Verlaging grondwaterstand en invloedsgebied

3.4.4.1 Invloedgebied freatisch pakket

In afbeelding 3.1 is de ligging van de mastlocatie en het maximale invloedsgebied weergegeven op een topografische ondergrond.

Het maximale invloedsgebied in de deklaag bedraagt 130 m, onder de slecht doorlatende laag in de watervoerende laag 0,00 m. Dit maximale invloedsgebied is weergegeven op kaart om een eventuele afweging te maken over het al dan niet acceptabel zijn van deze effecten.

3.4.4.2 Invloedsgebied watervoerend pakket

Tabel 3.5: Invloedsgebieden bij GHG

verlaging	afstand [m]	
	freatisch pakket	watervoerend pakket
0,05 m	130	0.00
0,10 m	110	0.00
0,20 m	95	0.00
0,50 m	75	0.00
1,00 m	60	0.00

3.4.5 Beknopte analyse mogelijke effecten

Binnen het maximale invloedsgebied zijn de volgende objecten aanwezig: watergang zonder kering (afstand 10 m/verlaging > 1 m) en landbouw met watergangen (zie afbeelding 3.1).

Watergang zonder kering

Langs de watergang is geen kering aanwezig, wel wordt geadviseerd om voorafgaand aan de werkzaamheden de mogelijke invloed van de werkzaamheden op de watergang te melden aan het waterschap. Daarnaast is het van belang rekening te houden met de stabiliteit van de bouwkuip met de ligging van de watergang.

Landbouw

Als gevolg van de verlaging van de grondwaterstand is niet uit te sluiten dat droogteschade optreedt aan de vegetatie van landbouwgebieden. Voorafgaand aan de werkzaamheden moet worden afgestemd met de beheerder en eigenaar.

Grondwaterbeschermingsgebieden

De locatie is niet gelegen in een waterwingebied of boringsvrije zone en dus ook niet binnen een grondwaterbeschermingsgebied.

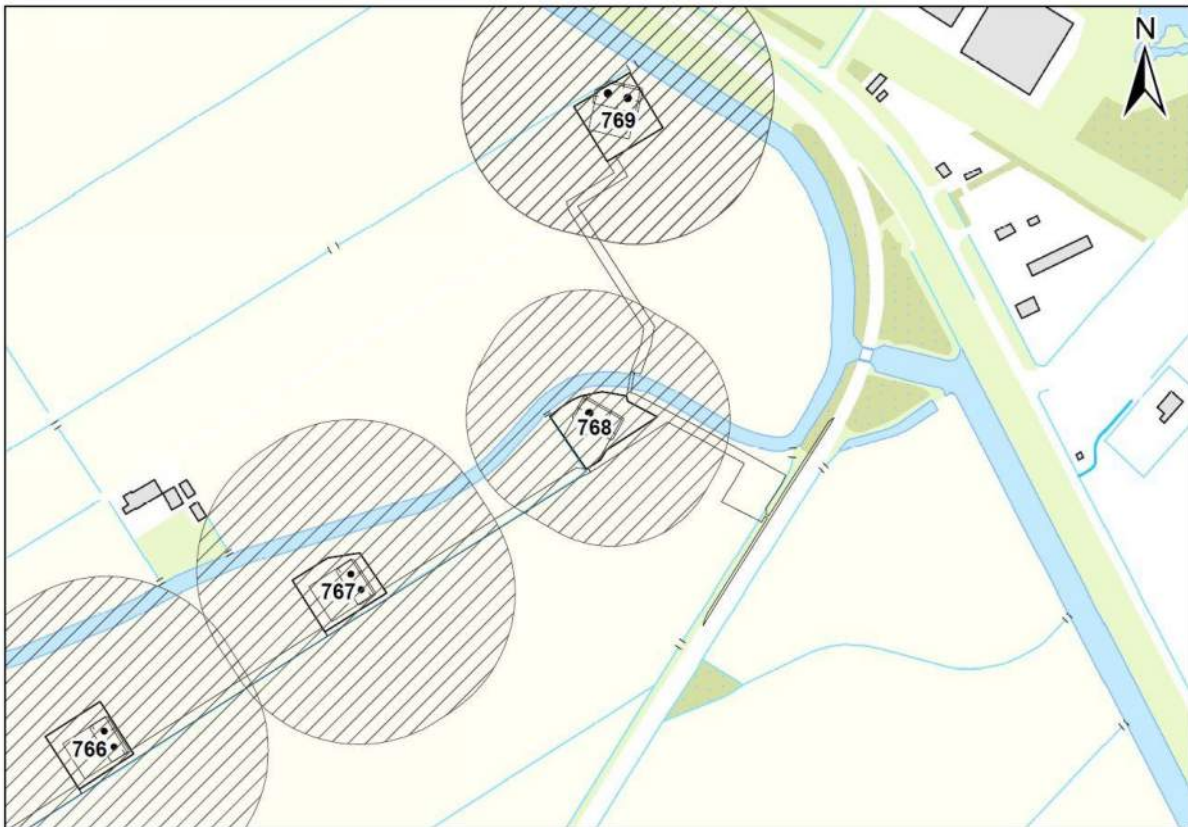
Grondwateronttrekkingen

Grondwateronttrekkingen van derden zijn op basis van het landelijk grondwaterregister en gegevens van de provincie niet aanwezig. Er is geen informatie beschikbaar over onttrekkingen die niet bij de provincie zijn geregistreerd.

Mogelijke maatregelen om het invloedsgebied te verkleinen zijn:

- Verhogen van de mastvoet;
- Toepassen van retourbemaling, in het geval van spanningsbemaling;
- Toepassen van onttrekkingsbeperkende maatregelen zoals waterdichte (beton)vloeren of biologische afbreekbare waterremmende injectievloeistof;
- Verkorten van de bemalingsduur.

Afbeelding 3.1: Ligging mastlocatie en invloedsgebied op topografische ondergrond (Bron: top10NL-Kadaster)



3.5 *Effecten grondwater*

Op basis van de aanwezige bodemopbouw is het berekende invloedsgebied op locatie 768 representatief voor de nabij gelegen mastlocaties. Aanleiding voor een uitgebreide analyse van effecten is daarom niet aanwezig. De thema's in onderstaande paragrafen 3.5 en 3.6 worden daarom niet verder uitgewerkt.

"Uit de kwalitatieve omgevingsanalyse komt naar voren dat er objecten (zoals bebouwing, agrarische percelen, natuur) mogelijk beïnvloed worden door de bemaling. Met deze constatering wordt volstaan; er zijn geen berekeningen - conform 4.7.5 van het Onderzoeksprotocol - uitgevoerd."

- 3.5.1 Zettingen
- 3.5.2 Droogteschade landbouw
- 3.5.3 Droogteschade natuur
- 3.5.4 Verontreinigingen
- 3.5.5 Archeologie
- 3.5.6 Grondwateronttrekkingen derden

3.6 *Uitvoeringstechnische aspecten*

- 3.6.1 Technische principes bemaling
- 3.6.2 Voorschriften, vergunningen en heffingen
- 3.6.3 Monitoring

3.7 *Samenvatting*

In onderstaande tabel 3.6 is een samenvatting weergegeven van het verwachte waterbezwaar, de geadviseerde bemalingswijze en aandachtpunten.

Tabel 3.6: Samenvatting bemaling









thema	resultaat
lozing	Aandachtspunten zwevende stof en zuurstof
spanningsbemaling noodzakelijk	Nee
debiet freatisch pakket	43,50 m ³ /uur
debiet watervoerend pakket/spanningsbemaling	0,00 m ³ /uur voor GHG
debiet totaal	43,50 m ³ /uur voor GHG
bemalingsduur	4 weken
totaal waterbezwaar	29.230 m ³
Invloedgebied deklaag	130 m
Invloedgebied watervoerend pakket	0,00 m
Bemalingswijze	verticale bemaling van deklaag
Potentieel effect	droogteschade

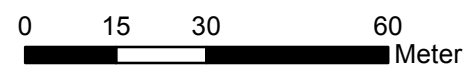
3.8 *Bijlagen H3*

- Bijlage 3-1: Locatie inclusief onderzoekspunten
- Bijlage 3-2: Overzicht veldgegevens en analyseresultaten
- Bijlage 3-3: Tekening: waterinformatiekaart



Verklaring

-  Werkterrein + bouwweg
-  Bouwput
-  Masten
-  Locatie sondering incl. nummer
-  Locatie boring tot 0,50 m-mv
-  Locatie boring tot 1,20 m-mv
-  Locatie boring tot 4,00 m-mv
-  Locatie boring + peilbuis



Locatie VKA versie 2.8
Bouwweg VKA versie 2.8.7

TITEL				GEOHYDROLOGIE KAART MAST :		768	
				Noord - West 380 kV			
STATUS	GETEKENDE DOOR	AFD.	PAR.	OPDRACHTGEVER TenneT			
	T. Anistoroaiel			GECONTROLEERD DOOR		AFD.	PAR.
	E. Aldershof			OMSCHRIJVING WIJZIGING		GETEKEND BIJ	
	J. Assink			VOOR AKKOORD		AFD.	PAR.
				SCHAAL	DATUM 1e UITGAVE	DATUM WIJZIGING	
				1:1250	14.10.2015	ARCADIS	
VAKGEBIED	TEK. SOORT	PROJECT NR.	FORMAT	NUMMER	WUZ. NR.		
			A3	Mast nr. 768			1

Bijlage 3-2 overzicht veldgegevens mast 768

Van het diepe grondwater zijn geen analysegegevens

Tabel 3.7: Veldmetingen peilbuis 76801-1

Parameter	Meetwaarde	Eenheid
Datum monstername	09/21/2015	
Filterdiepte	2,50 tot 3,50	m-mv
Zuurgraad	6,32	
Geleidbaarheid stabiel	1200,00	µS/cm
Grondwaterstand	1,27	m-mv
Temperatuur	13,1	°C

Tabel 3.8: Analyse grondwater peilbuis 76801-1

Parameter	Meetwaarde	Eenheid
Filterdiepte	2,50 tot 3,50	m-mv
Ammonium	< 0,065	mg/l
Ammonium (als N)	< 0,05	mg N/l
Arseen [As]	< 1,5	µg/l
BZV-5	3,2	mg O2/l
Chloride	75	mg/l
CZV	18	mg/l
Droogrest onopgeloste bestanddelen	150	mg/l
Fosfaat (als P2O5)	1,1	mg P2O5/l
Fosfaat (als PO4)	1,5	mg PO4/l
Fosfor [P]	0,5	mg/l
IJzer [Fe]	2,2	mg/l
Stikstof (N; vlgs Kjeldahl)	1	mg/l
Sulfaat (als SO4)	290	mg SO4/l
Sulfaat (opgelost, als S)	95	mg S/L
Zuurstof [O]	1,3	mg O2/l

Tabel 3.9: Veldmetingen oppervlaktewater 76801OW-1

Parameter	Meetwaarde	Eenheid
Zuurgraad	6,91	
Geleidbaarheid stabiel	2300	µS/cm
Temperatuur	15,1	°C

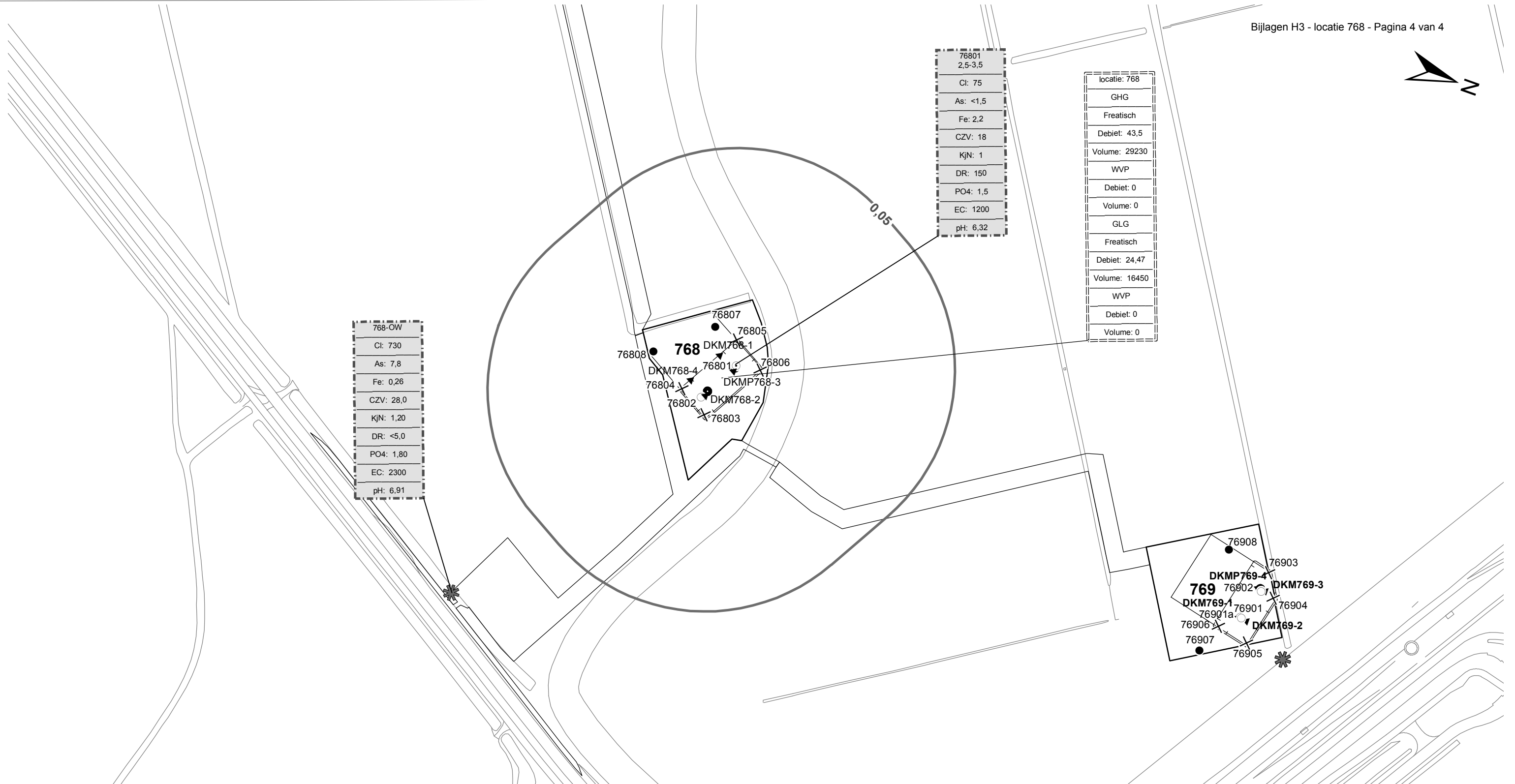
Tabel 3.10: Analyse oppervlaktewater 76901OW-1

Parameter	Meetwaarde	Eenheid
Datum monstername	09/21/2015	
Ammonium	< 0,065	mg/l
Ammonium (als N)	< 0,05	mg N/l
Arseen [As]	7,8	µg/l
BZV-5	2,9	mg O2/l
Chloride	730,00	mg/l
CZV	28,00	mg/l
Droogrest onopgeloste bestanddelen	< 5,0	mg/l
Fosfaat (als P2O5)	1,4	mg P2O5/l
Fosfaat (als PO4)	1,8	mg PO4/l
Fosfor [P]	0,59	mg/l
IJzer [Fe]	0,26	mg/l
Stikstof (N; vlgs Kjeldahl)	1,2	mg/l

Sulfaat (als SO ₄)	150,00	mg SO ₄ /l
Sulfaat (opgelost, als S)	50,00	mg S/L
Zuurstof [O]	7,30	mg O ₂ /l

Tabel 3.13: Maaiveldhoogten

X-coördinaat	Y-coördinaat	Maaiveldniveau in m NAP
252881.01	605861.26	1.35
252909.37	605860.38	1.32
252868.79	605830.73	1.27
253068.78	605800.25	1.27
253030.9	605787.25	1.26
252863.84	605835.02	1.25
252996.69	605861.89	1.16
253039.61	605836.44	1.16
252882.15	605875.51	1.10
252892.67	605881.25	1.10
252834.29	605868.71	1.04
252953.37	605884.32	0.96
252854.35	605890.41	0.96
252838.1	605884.99	0.94
252851.85	605906.72	0.77
252907.52	605906.22	0.67



768-OW
Cl: 730
As: 7,8
Fe: 0,26
CZV: 28,0
KjN: 1,20
DR: <5,0
PO4: 1,80
EC: 2300
pH: 6,91

76801
2,5-3,5
Cl: 75
As: <1,5
Fe: 2,2
CZV: 18
KjN: 1
DR: 150
PO4: 1,5
EC: 1200
pH: 6,32

locatie: 768
GHG
Freatisch
Debiet: 43,5
Volume: 29230
WVP
Debiet: 0
Volume: 0
GLG
Freatisch
Debiet: 24,47
Volume: 16450
WVP
Debiet: 0
Volume: 0

Verklaring

- Werkterrein + bouwwegen
 - Bouwput
 - Masten
 - Locatie sondering incl. nummer
 - Locatie boring tot 0,50 m-mv
 - Locatie boring tot 1.20 m-mv
 - Locatie boring tot 4.00 m-mv
 - Locatie boring + peilbuis
 - Locatie oppervlaktewater monster
- Verlagingscontouren (GHG)**
 - Verlagingscontour 0,05 m freatisch
 - Verlagingscontour 0,05 m WVP
 - Verlagingscontouren (GLG)**
 - Verlagingscontour 0,05 m freatisch
 - Verlagingscontour 0,05 m WVP
 - Verklaring labels**
 - Gegevens locatie
 - Analyseresultaten grondwater

- Verklaring analyseresultaten:**
- Cl :Chloride (in mg/l)
 - As :Arseen (in µg/l)
 - Fe :IJzer (in mg/l)
 - CZV :Chemisch zuurstof verbruik (in mg O₂ /l)
 - KjN :Stikstof volgens Kjeldahl (in mg/l)
 - DR :Droogrest onopgeloste bestanddelen (in mg/l)
 - PO4 :Fosfaat (mg/l)
 - pH :Zuurgraad
 - EC :Elektrische geleidbaarheid (µS/cm)
- Eenheden Kruisingen en Strekkingen:**
- Debiten (Q) (in m³ / uur)
 - Volumes (V) (in m³)
- Afkortingen
SB: Spanningsbemaling

Locatie VKA versie 2.8
Bouwwegen VKA versie 2.8.7

TITEL					
Waterinformatiekaart mast : 768					
Noord - West 380 kV					
STATUS	GETEKEND DOOR	AFD.	PAR.	OPDRACHTGEVER	
	T. Anistoroaei			TenneT	
	GECONTROLEERD DOOR	AFD.	PAR.	OMSCHRIJVING WIJZIGING	GETEKEND BI
	E. Aldershof				ARCADIS
	VOOR AKKOORD	AFD.	PAR.	SCHAAL	DATUM 1e UITGAVE
	J. Assink			1:2500	15.10.2015
DA	TEK. SOORT	PROJECT NR.	FORMAT	NUMMER	WLZ NR.
			A3	Mast nr. 768	0

4 Grondmechanisch onderzoek

Verantwoording

Titel: Grondmechanisch onderzoek: project: Noord-West 380 kV
deelgebied 1
mastnummer 768

Projectnummer: 000.144

Referentienummer: 6012-0102-000.R768

Revisie: 1

Datum: 07-09-2015

Auteur(s): G.Hofstede
E-mail adres: b.bosman@fugro.nl

Gecontroleerd door: B. Bosman, teamleider sonderingen
Paraaf gecontroleerd: BB

Goedgekeurd door: W.H.J. van der Velden, projectleider
Paraaf goedgekeurd: WHV

Contact: B. Bosman, teamleider sonderingen

INHOUDSOPGAVE

- 4.1. Inleiding
 - 4.2. Uitzetten en waterpassen
 - 4.3. Sonderen
 - 4.4. Onderzoekresultaten
- Bijlagen

4.1. Inleiding

Ten behoeve van het funderingsontwerp en de omgevingsvergunning voor de bouw van de mast zijn er gegevens verzameld van de bodemopbouw. De resultaten zijn in dit hoofdstuk beschreven.

Ter plaatse van de mastlocatie zijn de volgende veldwerkzaamheden uitgevoerd:

- 4 sonderingen met meting van plaatselijke wrijvingsweerstand tot 40 m -mv [of maximale reactiekracht], waarvan 1 sondering met meting van de waterspanning

4.2. Uitzetten en waterpassen

De onderzoeklocaties zijn door Fugro GeoServices B.V. uitvoering uitgezet en gewaterpast, waarbij de locaties zijn gemeten met behulp van GPS-RTK en zijn weergegeven ten opzichte van RD/NAP. De onderzoekslocaties zijn weergegeven op de situatietekening.

De coördinaten van de onderzochte punten zijn onderaan de sondeergrafieken en in onderstaande tabel weergegeven.

	X-coördinaat	Y-coördinaat	Maaiveldniveau (NAP)
DKM768-1	252873.8	605863.9	1.23
DKM768-2	252880.5	605876.9	1.09
DKMP768-3	252858.4	605889.0	0.93
DKM768-4	252851.5	605876.8	0.98

De hoogtebepaling van de onderzoekslocaties in het terrein is uitgevoerd met als doel de bodemopbouw te refereren aan een vaste referentiehoogte. De gerapporteerde hoogtes zijn niet geschikt voor andere doeleinden dan dit onderzoek.

Voor een verklaring van de op de situatietekening gebruikte tekens en symbolen wordt verwezen naar de bijlage "Legenda Terreinproeven en Grondsoorten".

4.3. Sonderen

De sonderingen zijn uitgevoerd met de elektrische Fugro-kleefmantelconus conform norm NEN-EN-ISO 22476-1, toepassingsklasse 3. Een beschrijving van de gevolgde meet- en registratiemethode is gegeven in de bijlage "Continu Elektrisch Sonderen". De conus is voorzien van een hellingmeter. In de sondeergrafieken is de diepte gecorrigeerd voor de gemeten afwijking van de verticaal.

Op de grafieken van de sonderingen is het wrijvingsgetal weergegeven. Dit is de verhouding tussen de plaatselijke wrijvingsweerstand en de conusweerstand. Empirisch is vastgesteld dat het wrijvingsgetal een nauwe relatie heeft met de grondsoort, zodat een goede indicatie van de laagopbouw is verkregen.

De sonderingen zijn uitgewerkt met een interpretatie van het wrijvingsgetal voor identificatie van de bodemlagen. De identificatie van de bodemlagen is uitgevoerd volgens Robertson (1990), die door Fugro is aangepast aan de Nederlandse omstandigheden. Voor achtergronden en beperkingen wordt verwezen naar de bijlage "Continu Elektrisch Sonderen". De identificatie is indicatief en alleen geldig voor lagen onder de grondwaterstand. De resultaten dienen te worden geverifieerd met boringen of geologische informatie.

Op de sondeergrafiek waarop het resultaat van de meting van de waterspanning is gepresenteerd, is ook de waterspanningsindex gegeven. Dit is de verhouding tussen de waterspanning en de conusweerstand. In het algemeen kan worden gesteld dat een hoge index een minder goed water doorlatende laag weergeeft. Voor de interpretatie van de waterspanningssonderingen verwijzen wij naar de bijlage "Continu Elektrisch Sonderen".

4.4. *Onderzoeksresultaten*

De onderzoeksresultaten zijn opgenomen in de volgende bijlagen:

Bijlage: 6012-0102-000-768

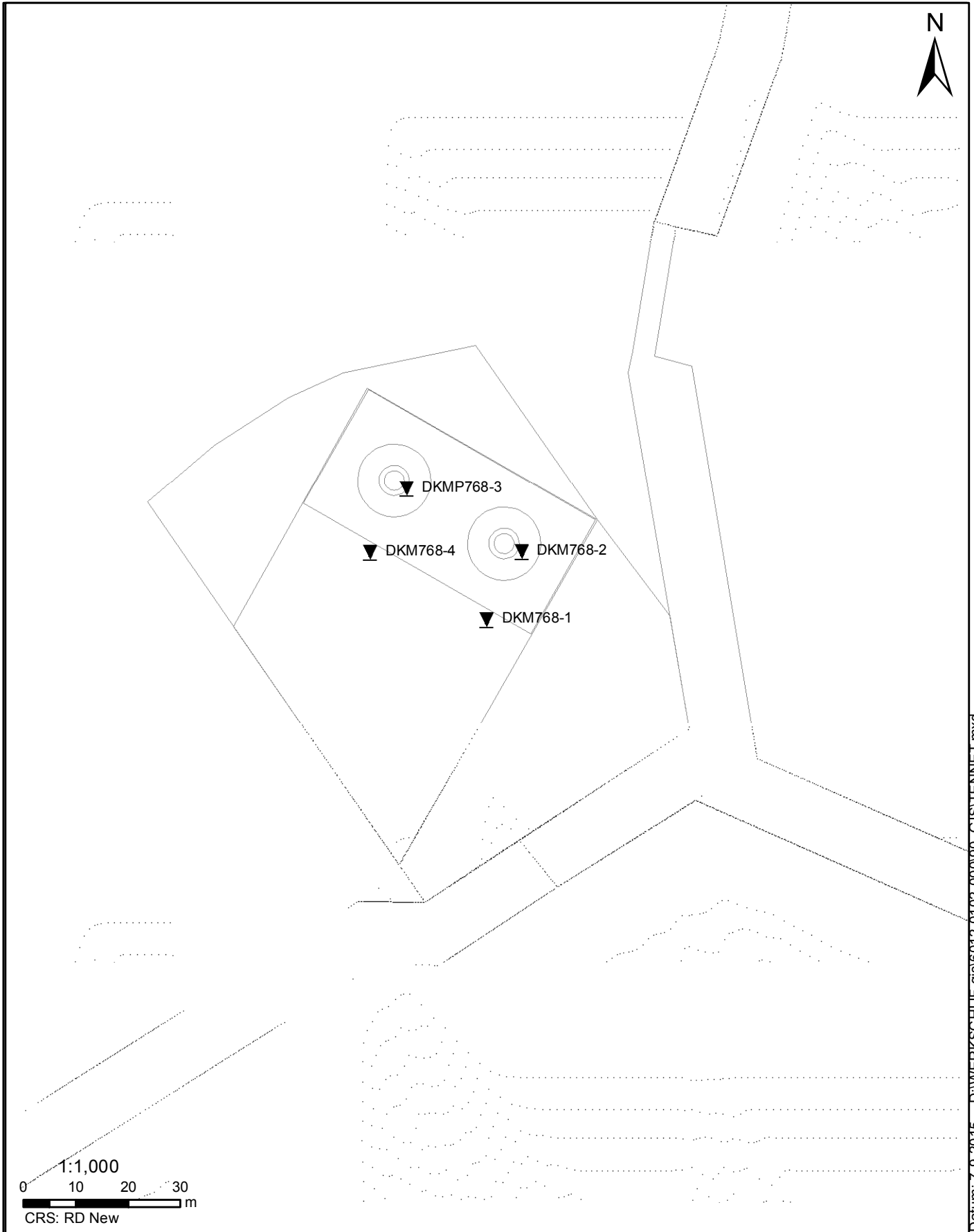
Situatie inclusief onderzoekslocaties

Bijlage: DKM768-1 t/m DKM768-4

Sonderingen

"Legenda Terreinproeven en Grondsoorten"

"Continu Elektrisch Sonderen"



Datum: 7-9-2015 D:\WERKSCHEIJF_gis\6012-0102-000\90_GIS\VENNE1.mxd

SITUATIE

NOORD - WEST 380

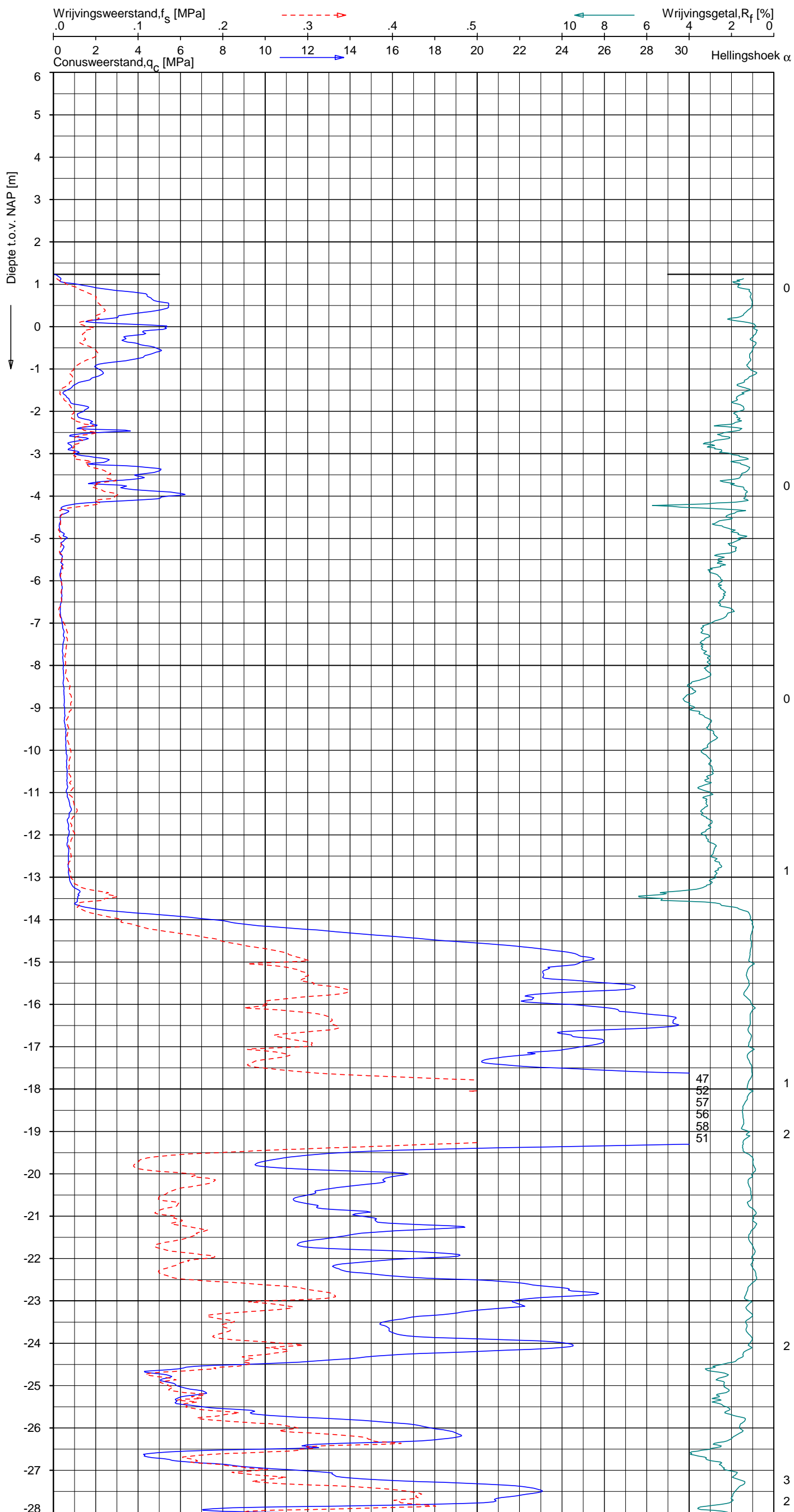
Opdr.nr.: 6012-0102-000

Bijlage : 768

UNIPLOT 05.29.nl / QcfClass-R3.cmd / 2015-09-07 15:13:12

6012-0102-000

DKM768-1 - 1



Indicatieve bodembeschrijving
 Automatisch gegenereerd uit data van de sondering, geldig onder grondwaterpeil (Robertson 1990, NL corr.)



Opg.: JP/MDH d.d. 02-sep-2015 Coord.: X=252873.8m Y=605863.9m Systeem: RD Sondering volgens norm NEN-EN-ISO 22476-1
 Get.: HOFSTEDÉ d.d. 07-sep-2015 MV = NAP +1.23m Conus: CP15-CF75SN2 1701-2674 Toepassingsklasse 2. Test type TE1
 Conustype: A_c = 1510 mm²; A_s = 19895mm²



SONDERING MET PLAATSELIJKE KLEEFMETING

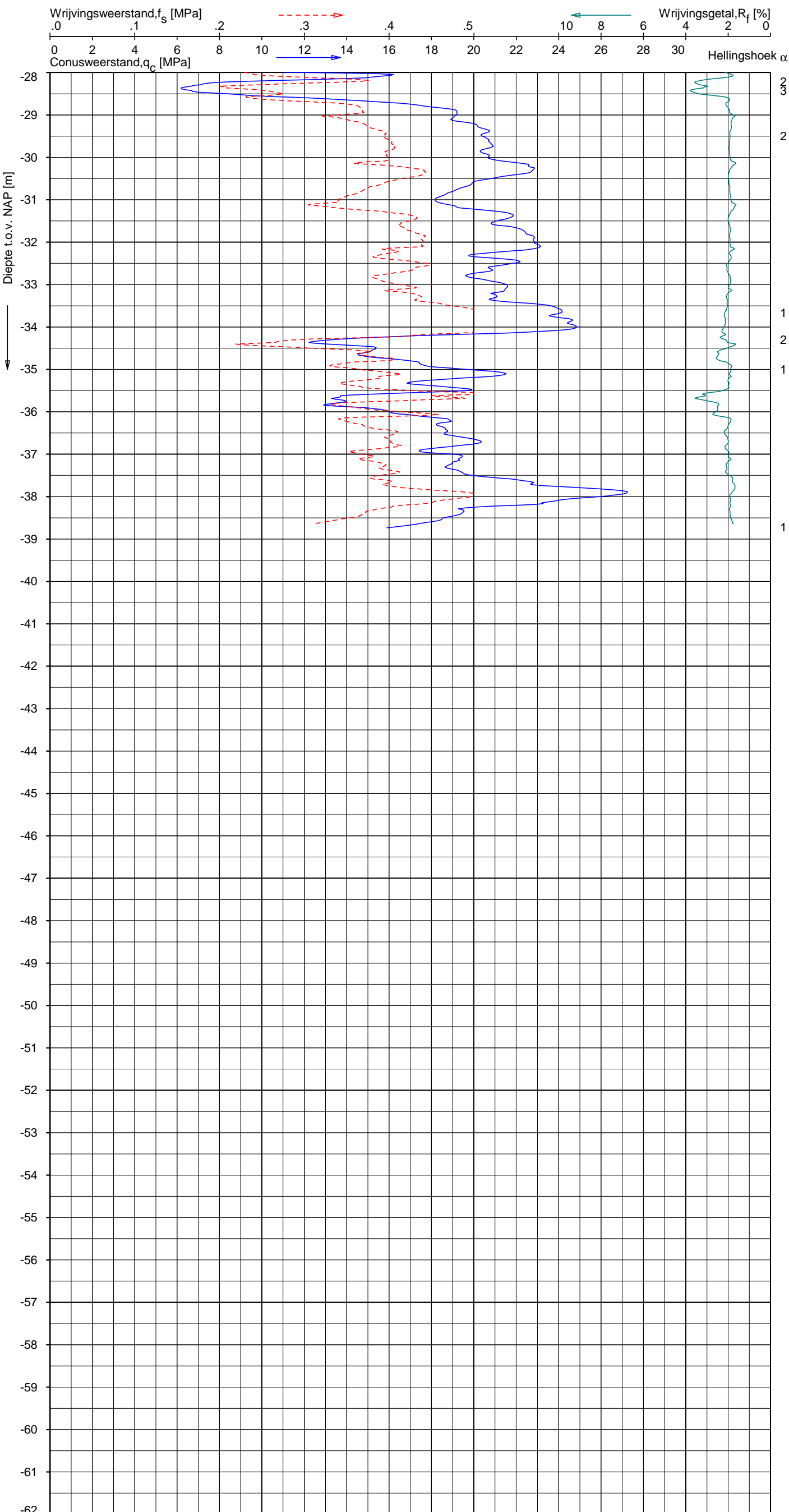
NOORD-WEST 380

Opdr. 6012-0102-000
 Sond. DKM768-1

UNIPLOT 05.29.nl / QcfClass-R3.cmd / 2015-09-07 15:13:13

6012-0102-000

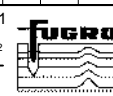
DKM768-1 - 2



Indicatieve bodembeschrijving
 Automatisch gegenereerd uit data van de sondering, geldig onder grondwaterpeil (Robertson 1990, NL corr.)

	KLEI, siltig / LEEM
	ZAND, siltig tot LEEM
	ZAND, zwak siltig tot siltig
	ZAND, zwak siltig tot siltig
	ZAND, siltig tot LEEM
	ZAND, zwak siltig tot siltig
	ZAND, siltig tot LEEM
	ZAND, zwak siltig tot siltig
	ZAND, siltig tot LEEM
	ZAND, siltig tot LEEM
	ZAND, siltig tot LEEM
	KLEI, siltig / LEEM
	KLEI, siltig / LEEM
	ZAND, siltig tot LEEM
	KLEI, siltig / LEEM
	ZAND, siltig tot LEEM
	ZAND, siltig tot LEEM
	ZAND, siltig tot LEEM
	ZAND, zwak siltig tot siltig
	ZAND, siltig tot LEEM

Opg. : JP/MDH d.d. 02-sep-2015 Coord.: X=252873.8m Y=605863.9m Systeem: RD Sondering volgens norm NEN-EN-ISO 22476-1
 Get. : HOFSTEDE d.d. 07-sep-2015 MV = NAP +1.23m Conus: CP15-CF75SN2 1701-2674 Toepassingsklasse 2. Test type TE1
 Conustype: A_c = 1510 mm²; A_s = 19895mm²



SONDERING MET PLAATSELIJKE KLEEFMETING

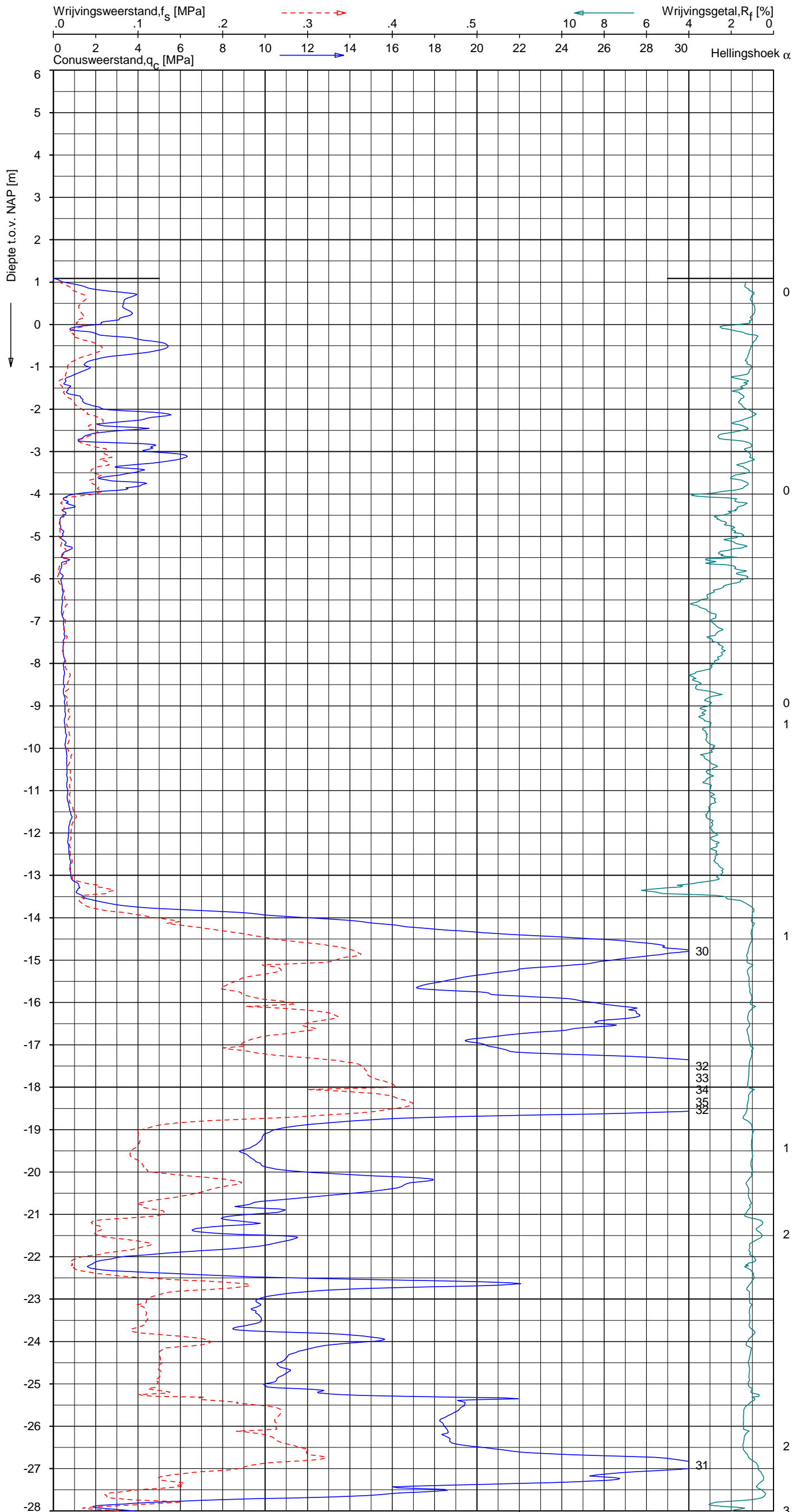
NOORD-WEST 380

Opdr. 6012-0102-000
 Sond. DKM768-1

UNIPLOT 05:29.nl / QcfClass-R3.cmd / 2015-09-07 15:13:15

6012-0102-000

DKM768-2 - 1



Indicatieve bodembeschrijving
 Automatisch gegenereerd uit data van de sondering, geldig onder grondwaterpeil (Robertson 1990, NL corr.)



Opg.: JP/MDH d.d. 02-sep-2015 Coord.: X=252880.5m Y=605876.9m Systeem: RD Sondering volgens norm NEN-EN-ISO 22476-1
 Get.: HOFSTEDÉ d.d. 07-sep-2015 MV = NAP +1.09m Conus: CP15-CF75SN2 1701-2674 Toepassingsklasse 2. Test type TE1
 Conustype: A_c = 1510 mm²; A_s = 19895 mm²



SONDERING MET PLAATSELIJKE KLEEFMETING

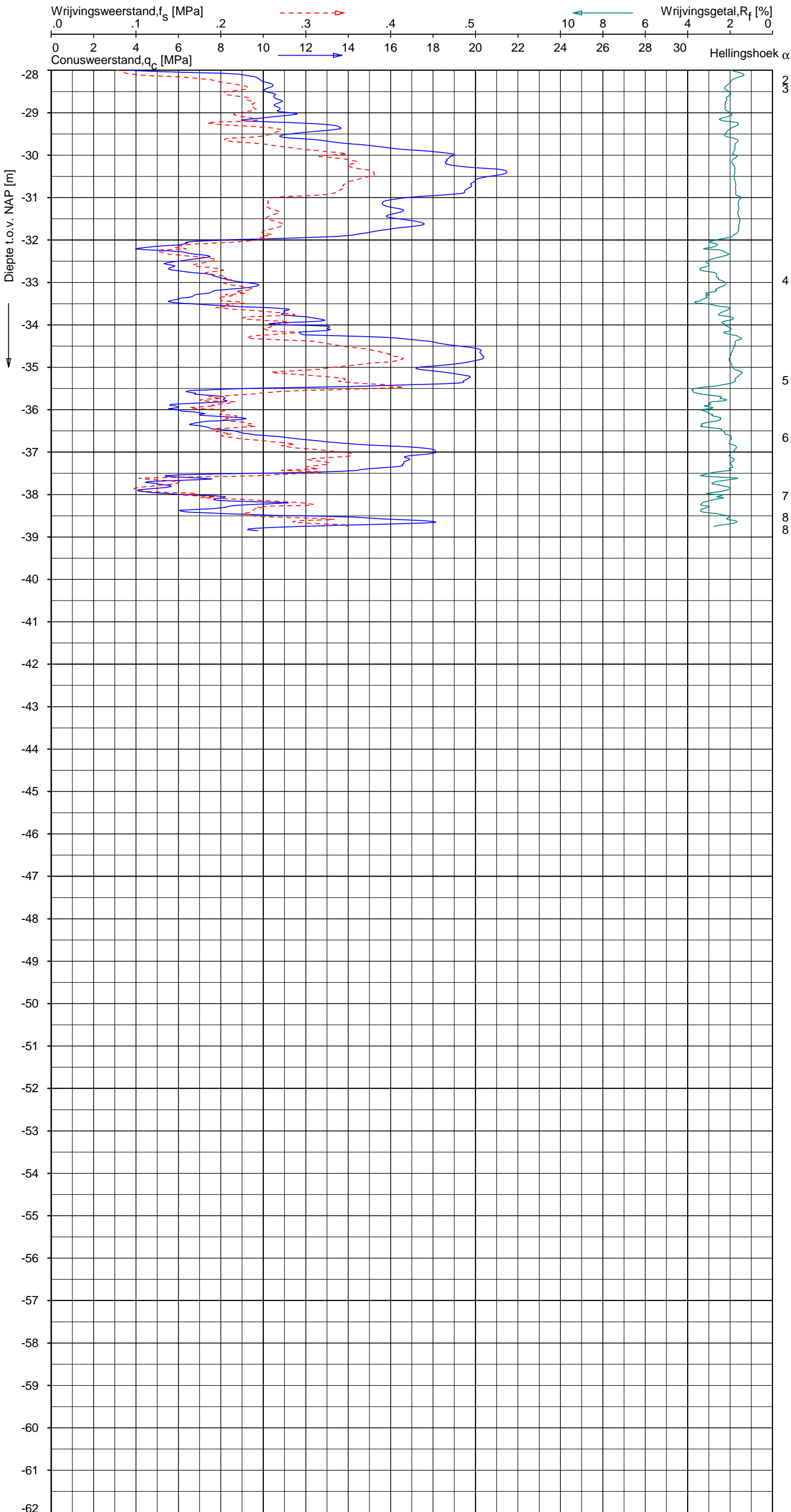
NOORD-WEST 380

Opdr. 6012-0102-000
 Sond. DKM768-2


UNIPLOT 05.29.nl / QcfClass-R3.cmd / 2015-09-07 15:13:16

6012-0102-000

DKM768-2 - 2



Indicatieve bodembeschrijving
 Automatisch gegenereerd uit data van de sondering, geldig onder grondwaterpeil (Robertson 1990, NL corr.)



Opg. : JP/MDH d.d. 02-sep-2015 Coord.: X=252880.5m Y=605876.9m Systeem: RD Sondering volgens norm NEN-EN-ISO 22476-1
 Get. : HOFSTEDE d.d. 07-sep-2015 MV = NAP +1.09m Conus: CP15-CF75SN2 1701-2674 Toepassingsklasse 2. Test type TE1
 Conustype: $A_c = 1510 \text{ mm}^2$; $A_s = 19895 \text{ mm}^2$



SONDERING MET PLAATSELIJKE KLEEFMETING

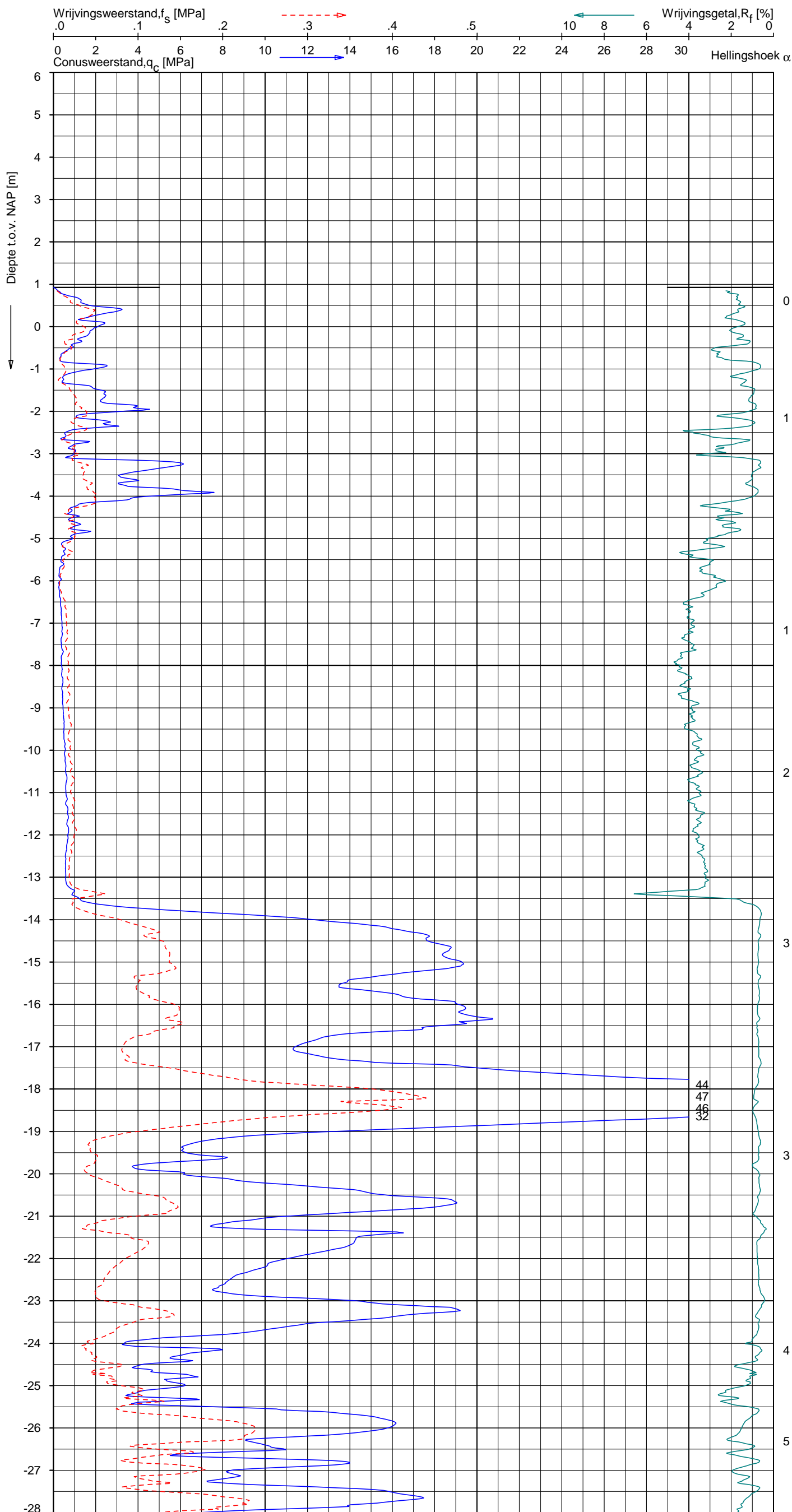
NOORD-WEST 380

Opdr. 6012-0102-000
 Sond. DKM768-2

UNIPLOT 05.29.nl / QcfClass-R3.cmd / 2015-09-07 15:13:09

6012-0102-000

DKMP768-3 - 1



Indicatieve bodembeschrijving
 Automatisch gegenereerd uit data van de sondering, geldig onder grondwaterpeil (Robertson 1990, NL corr.)



Opg.: JP/MDH d.d. 02-sep-2015 Coord.: X=252858.4m Y=605889.0m Systeem: RD Sondering volgens norm NEN-EN-ISO 22476-1
 Get.: HOFSTEDÉ d.d. 07-sep-2015 MV = NAP +0.93m Conus: CP15-CF75PA1SN2 1701-2502 Toepassingsklasse 2. Test type TE2
 Conustype: A_c = 1510 mm²; A_s = 19895mm²



SONDERING MET PLAATSELIJKE KLEEFMETING

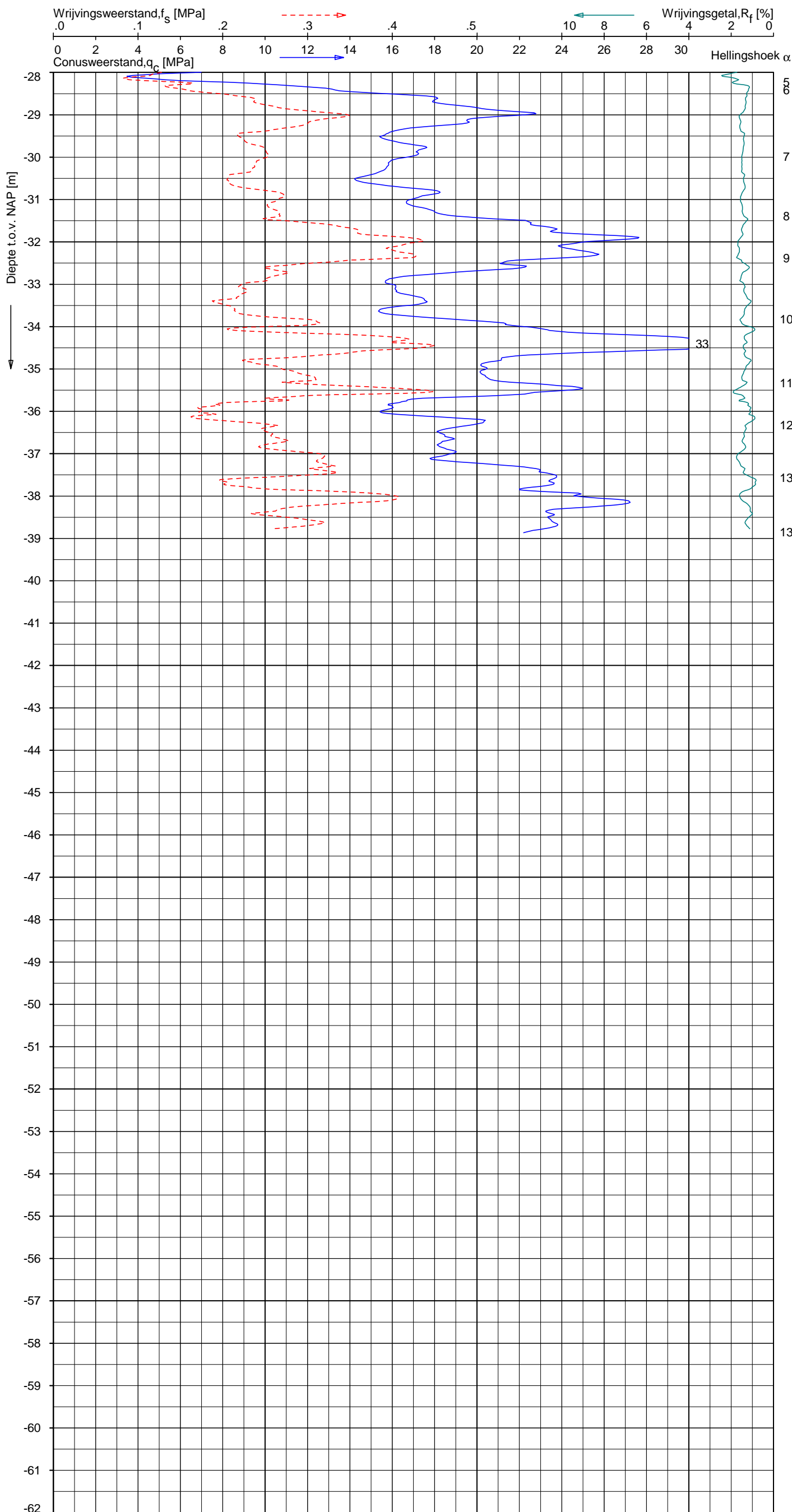
NOORD-WEST 380

Opdr. 6012-0102-000
 Sond. DKMP768-3


UNIPLOT 05.29.nl / QcfClass-R3.cmd / 2015-09-07 15:13:10

6012-0102-000

DKMP768-3 - 2



Indicatieve bodembeschrijving
 Automatisch gegenereerd uit data van de sondering, geldig onder grondwaterpeil (Robertson 1990, NL corr.)



Opg. : JP/MDH d.d. 02-sep-2015 Coord.: X=252858.4 m Y= 605889.0 m Systeem: RD Sondering volgens norm NEN-EN-ISO 22476-1
 Get. : HOFSTEDE d.d. 07-sep-2015 MV = NAP +0.93 m Conus: CP15-CF75PA1SN2 1701-2502 Toepassingsklasse 2. Test type TE2
 Conustype: A_c = 1510 mm²; A_s = 19895mm²



SONDERING MET PLAATSELIJKE KLEEFMETING

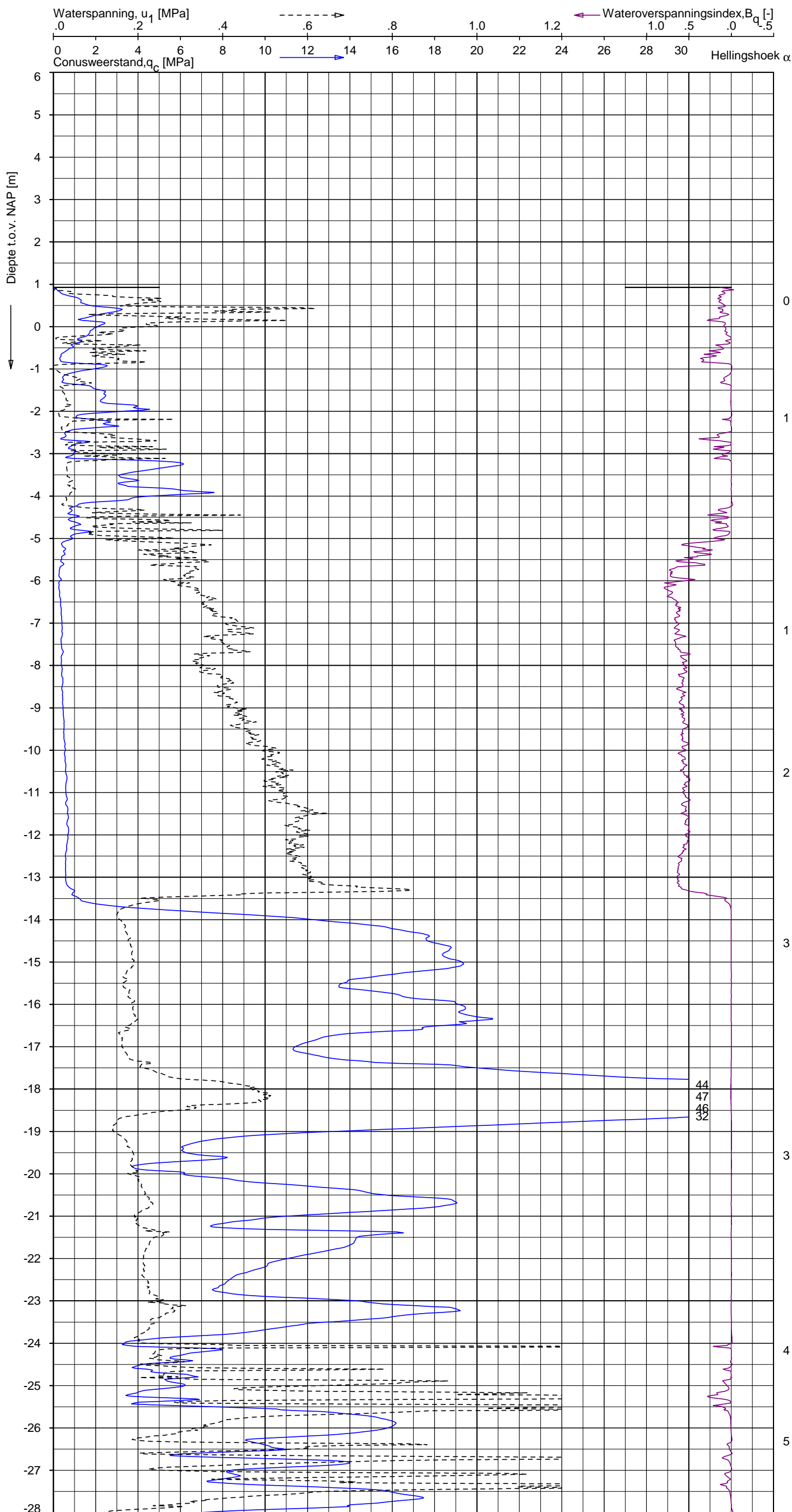
NOORD-WEST 380

Opdr. 6012-0102-000
 Sond. DKMP768-3

UNIPLOT 05.29.nl / QcU1Class-R3.cmd / 2015-09-07 15:14:07

6012-0102-000

DKMP768-3 - 1



Indicatieve bodembeschrijving
 Automatisch gegenereerd uit data van de sondering, geldig onder grondwaterpeil (Robertson 1990, NL corr.)



Opg. : JP/MDH d.d. 02-sep-2015 Coord.: X=252858.4 m Y=605889.0 m Systeem: RD
 Get. : HOFSTEDÉ d.d. 07-sep-2015 MV = NAP +0.93 m Conus: CP15-CF75PA1SN2 1701-2502
 Sondering volgens norm NEN-EN-ISO 22476-1 Toepassingsklasse 2. Test type TE2
 Conustype: $A_c = 1510 \text{ mm}^2$; $A_s = 19895 \text{ mm}^2$



SONDERING MET WATERSPANNINGSMETING

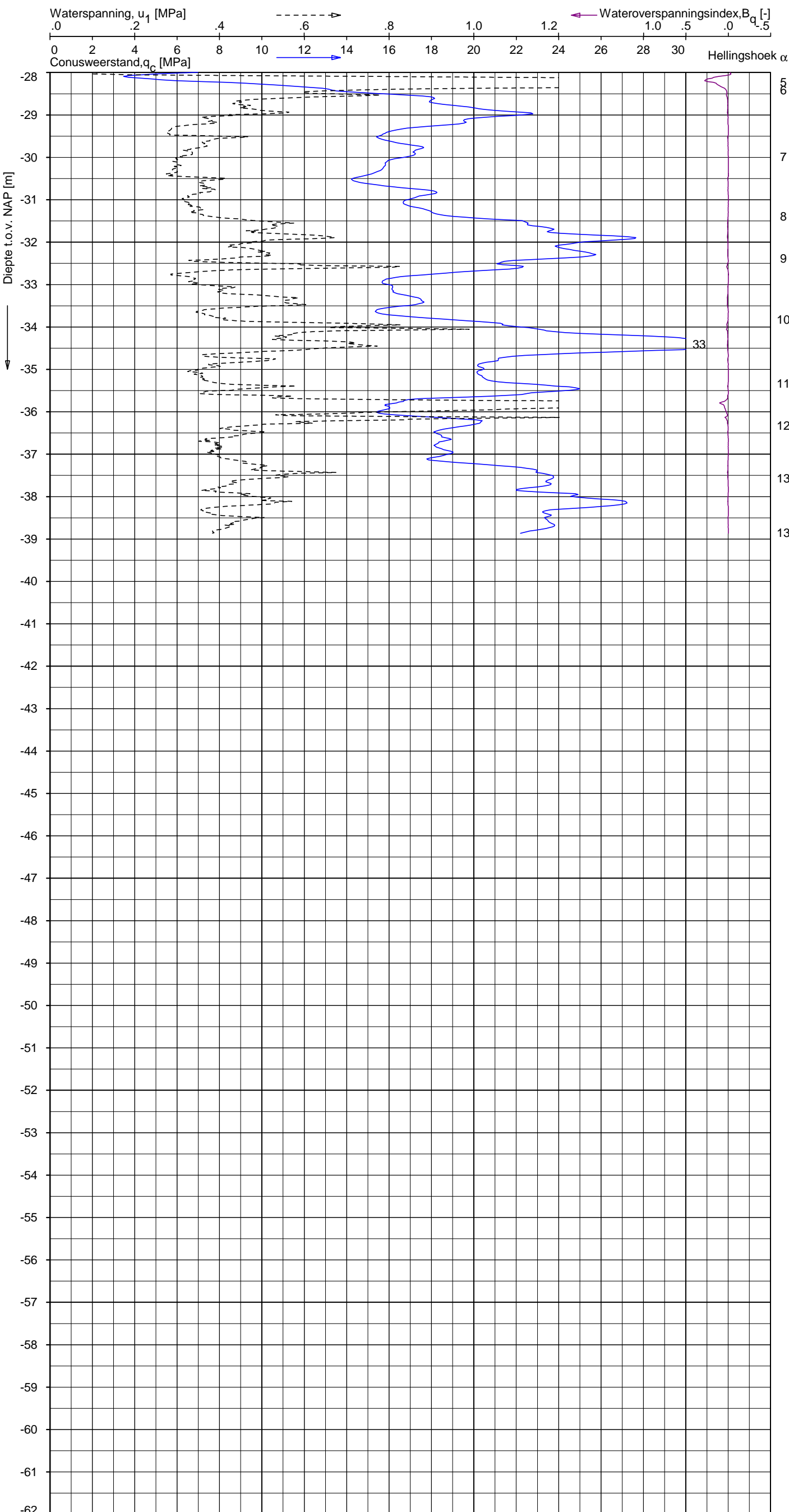
NOORD-WEST 380

Opdr. 6012-0102-000
 Sond. DKMP768-3


UNIPLOT 05.29.nl / QcU1Class-R3.cmd / 2015-09-07 15:14:07

6012-0102-000

DKMP768-3 - 2



Indicatieve bodembeschrijving
 Automatisch gegenereerd uit data van de sondering, geldig onder grondwaterpeil (Robertson 1990, NL corr.)



Opg. : JP/MDH d.d. 02-sep-2015 Coord.: X=252858.4 m Y= 605889.0 m Systeem: RD Sondering volgens norm NEN-EN-ISO 22476-1
 Get. : HOFSTEDE d.d. 07-sep-2015 MV = NAP +0.93 m Conus: CP15-CF75PA1SN2 1701-2502 Toepassingsklasse 2. Test type TE2
 Conustype: $A_c = 1510 \text{ mm}^2$; $A_s = 19895 \text{ mm}^2$



SONDERING MET WATERSPANNINGSMETING

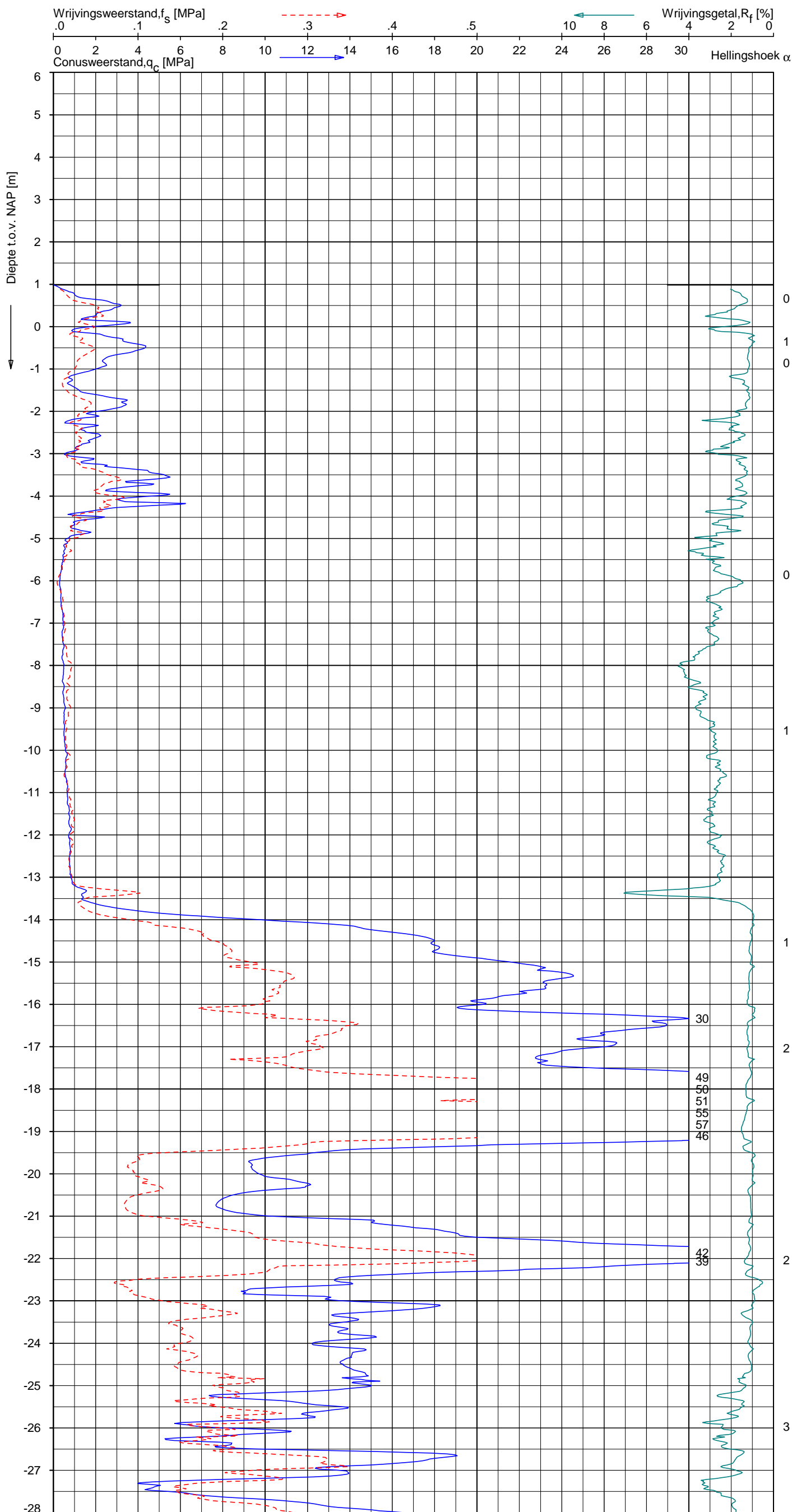
NOORD-WEST 380

Opdr. 6012-0102-000
 Sond. DKMP768-3

UNIPLOT 05.29.nl / QcfClass-R3.cmd / 2015-09-07 15:13:19

6012-0102-000

DKM768-4 - 1



Indicatieve bodembeschrijving
 Automatisch gegenereerd uit data van de sondering, geldig onder grondwaterpeil (Robertson 1990, NL corr.)



Opg.: JP/MDH d.d. 02-sep-2015 Coord.: X=252851.5m Y=605876.8m Systeem: RD
 Get.: HOFSTEDÉ d.d. 07-sep-2015 MV = NAP +0.98m Conus: CP15-CF75SN2 1701-2674
 Sondering volgens norm NEN-EN-ISO 22476-1 Toepassingsklasse 2. Test type TE1
 Conustype: $A_c = 1510 \text{ mm}^2$; $A_s = 19895 \text{ mm}^2$



SONDERING MET PLAATSELIJKE KLEEFMETING

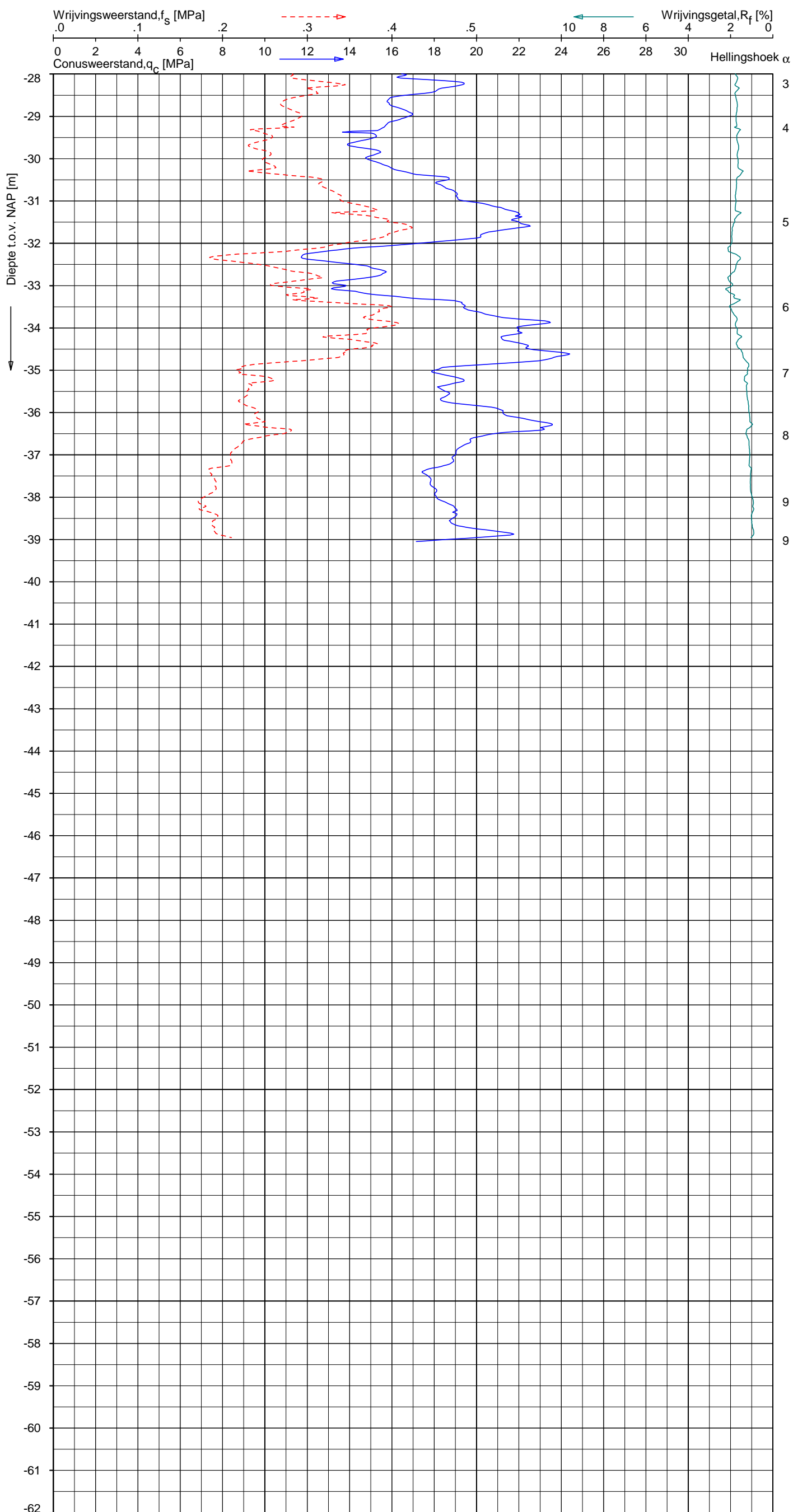
NOORD-WEST 380

Opdr. 6012-0102-000
 Sond. DKM768-4

UNIPLOT 05.29.nl / QcfClass-R3.cmd / 2015-09-07 15:13:19

6012-0102-000

DKM768-4 - 2



Indicatieve bodembeschrijving
 Automatisch gegenereerd uit data van de sondering, geldig onder grondwaterpeil (Robertson 1990, NL corr.)

ZAND, zwak siltig tot siltig
ZAND, siltig tot LEEM
ZAND, zwak siltig tot siltig
ZAND, siltig tot LEEM
ZAND, siltig tot LEEM
ZAND, zwak siltig tot siltig
ZAND, siltig tot LEEM
ZAND, siltig tot LEEM
ZAND, siltig tot LEEM
ZAND, siltig tot LEEM
ZAND, zwak siltig tot siltig
ZAND, zwak siltig tot siltig

Opg. : JP/MDH d.d. 02-sep-2015 Coord.: X=252851.5m Y= 605876.8m Systeem: RD Sondering volgens norm NEN-EN-ISO 22476-1
 Get. : HOFSTEDE d.d. 07-sep-2015 MV = NAP +0.98m Conus: CP15-CF75SN2 1701-2674 Toepassingsklasse 2. Test type TE1
 Conustype: A_c = 1510 mm²; A_s = 19895mm²



SONDERING MET PLAATSELIJKE KLEEFMETING

NOORD-WEST 380

Opdr. 6012-0102-000
 Sond. DKM768-4

LEGENDA TERREINPROEVEN EN GRONDSOORTEN

BORINGEN / PEILBUIZEN

●	mechanische boring (B)
◐	handboring (HB)
○	niet uitgevoerde boring
◌	niet uitgevoerde handboring
●	boring met peilbuis
●	boring met peilbuis, ondiep en diep filter
●	boring met peilbuis, ondiep, middeldiep en diep filter
◐	handboring met peilbuis
⊕	hellingmeterbuis (HMB)
⌵	gedrukte peilbuis (PB) / minifilter (MF)
⊙	boring derden
⊙	boring derden met peilbuis

SONDERINGEN

▼	diep-/diepzware sondering
▽	middelzware sondering
▼	diep-/diepzware sondering met plaatselijke kleefmeting
▽	middelzware sondering met plaatselijke kleefmeting
⊕	slagsondering
▽	niet uitgevoerde sondering
⊕	waterspanningsmeter (WSM)
▽	sondering derden
▽	sondering derden met plaatselijke kleefmeting

Type sonderingen

M	middelzware sondering
D	diepsondering
DZ	diepzware sondering
S	slagsondering

Toegevoegde metingen

KM	meting van de plaatselijke kleef
P	meting van waterspanning
M	meting van de magnetische veldsterkte
G	meting van de geleidbaarheid
S	meting van de schuifgolfsnelheid (seismische meting)
T	meting van de temperatuur

LEGENDA / TERMINOLOGIE

grind

	Grind, siltig
	Grind, zwak zandig
	Grind, matig zandig
	Grind, sterk zandig
	Grind, uiterst zandig

zand

	Zand, kleilig
	Zand, zwak siltig
	Zand, matig siltig
	Zand, sterk siltig
	Zand, uiterst siltig

veen

	Veen, mineraalarm
	Veen, zwak kleilig
	Veen, sterk kleilig
	Veen, zwak zandig
	Veen, sterk zandig

klei

	Klei, zwak siltig
	Klei, matig siltig
	Klei, sterk siltig
	Klei, uiterst siltig
	Klei, zwak zandig
	Klei, matig zandig
	Klei, sterk zandig

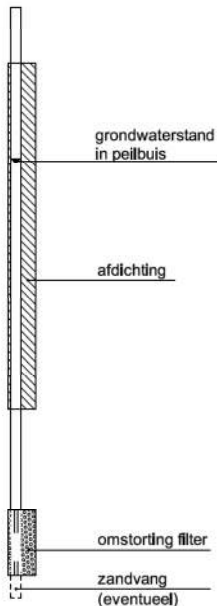
leem

	Leem, zwak zandig
	Leem, sterk zandig

Overige toevoegingen

	zwak humeus
	matig humeus
	sterk humeus
	zwak grindig
	matig grindig
	sterk grindig

Peilbuis



Monsters

	geroerd monster
	ongeroid monster

Overig

	gemiddeld hoogste grondwaterstand
	grondwaterstand
	gemiddeld laagste grondwaterstand
	slib
	verharding / kern / asfalt
	puin

CONTINU ELEKTRISCH SONDEREN

Meettechniek

De standaard bij Fugro toegepaste conus is de “elektrische kleefmantelconus”, waarmee de conusweerstand, de plaatselijke wrijvingsweerstand en de helling gelijktijdig worden gemeten. Sinds februari 2013 is de nieuwe norm *NEN-EN-ISO 22476-1:2012/C1:2013 Geotechnisch onderzoek en beproeving - Veldproeven - Deel 1: Elektrische sondering met en zonder waterspanningsmeting* van toepassing als vervanging van NEN 5140, die is terug getrokken. In NEN 9997-1 wordt echter nog wel verwezen naar NEN 5140.

Bij het uitvoeren van een sondering conform *NEN-EN-ISO 22476-1:2012/C1:2013* wordt de puntweerstand gemeten, die moet worden overwonnen om een conus met een tophoek van 60° en een basisoppervlak van 1000 mm^2 met een constante snelheid van ca 20 mm/s in de bodem te drukken. Voor de meting van de wrijvingsweerstand is een mantel met een oppervlak van 15000 mm^2 boven de punt aangebracht. De druk op de conuspunt (conusweerstand in MPa) en de wrijving langs de kleefmantel (plaatselijke wrijvingsweerstand in MPa) worden door rekstroken in de conus continu digitaal gemeten. Volgens *NEN-EN-ISO 22476-1* mag het basisoppervlak van de conus tussen 500 en 2000 mm^2 variëren zonder dat correctiefactoren op de meetresultaten moeten worden toegepast. Fugro sonderingen worden standaard uitgevoerd met een sondeerconus met een basisoppervlak van 1500 mm^2 en een manteloppervlak van 20000 mm^2 .

Veelal wordt gebruik gemaakt van een conus met een korter cilindrisch deel boven de conuspunt dan in *NEN-EN-ISO 22476-1* vermelde 400 mm voor een standaard conus. Het cilindrische deel vanaf de conuspunt van de standaard door Fugro gebruikte conussen een lengte heeft van 230 mm in plaats van de genormeerde lengte. Onderzoek¹⁾ heeft aangetoond, dat de invloed van de lengte van deze conus op het sondeerresultaat verwaarloosbaar is, terwijl met een kortere conus met minder risico een grotere sondeerdiepte kan worden bereikt.

De meetsignalen worden digitaal naar een elektrische meeteenheid gestuurd en samen met de diepte en de tijd opgeslagen. Definitieve verwerking vindt daarna op kantoor plaats, waarbij de gemeten parameters tegen de diepte in grafiekvorm worden uitgewerkt. Door continue registratie van de gemeten conus- en wrijvingsweerstand wordt een nauwkeurig beeld van de gelaagdheid en de vastheid van de bodem verkregen.

Afwijking van de conus met de verticaal worden continu geregistreerd, waarmee bij de uitwerking de diepte wordt gecorrigeerd en zo een onjuiste diepteaanduiding als gevolg van “scheef sonderen” wordt voorkomen.

Interpretatie van de sonderingen met plaatselijke wrijvingsweerstand

Meting van zowel de conusweerstand q_c als de plaatselijke wrijvingsweerstand f_s maakt het mogelijk het wrijvingsgetal R_f te berekenen. Het wrijvingsgetal wordt gedefinieerd als het quotiënt van de plaatselijke wrijving en de op gelijke diepte gemeten conusweerstand in procenten. Hierbij wordt rekening gehouden met laagscheidingen ter hoogte van de mantel.

Het wrijvingsgetal R_f geeft samen met de conusweerstand q_c een goed beeld van de bodemopbouw *beneden* de grondwaterspiegel. In de onderstaande tabel zijn enige kenmerkende waarden van het wrijvingsgetal aangegeven. *Met nadruk dient te worden gesteld dat deze waarden slechts indicatief zijn en getoetst dienen te worden aan boringen of lokale ervaring en uitsluitend gelden voor de cilindrische elektrische conus.*

grondsoort	wrijvingsgetal in %	grondsoort	Wrijvingsgetal in %
Grind, grof zand	0,2 – 0,6	Klei	3,0 – 5,0
Zand	0,6 – 1,2	Potklei	5,0 – 7,0
Silt, leem, löss	1,2 – 4,0	Veen	5,0 – 10,0

In geroerde grond en in grond boven de grondwaterspiegel kunnen grote afwijkingen ten opzichte van de genoemde waarden voorkomen en gelden deze waarden niet.

¹⁾ Lunne en Powell, A comparison of different sized piezocones in UK clays.

CONTINU ELEKTRISCH SONDEREN

Presentatie sondeergegevens

Sonderingen kunnen worden uitgewerkt met interpretatie van het wrijvingsgetal voor identificatie van de bodemlagen. De identificatie van de bodemlagen is dan uitgevoerd volgens Robertson [1990]², die door Fugro is aangepast aan de Nederlandse omstandigheden. Bij deze interpretatie wordt uitgegaan van de genormaliseerde waarden van de conusweerstand nQ_c en wrijvingsgetal nR_f als ingangparameters.

De genormaliseerde waarden van de conusweerstand nQ_c en wrijvingsgetal nR_f worden berekend, uit de gemeten wrijvingsweerstand f_s en conusweerstand q_c , indien mogelijk gecorrigeerd voor de waterspanning en de verticale effectieve - en totale grondspanning volgens de onderstaande formules.

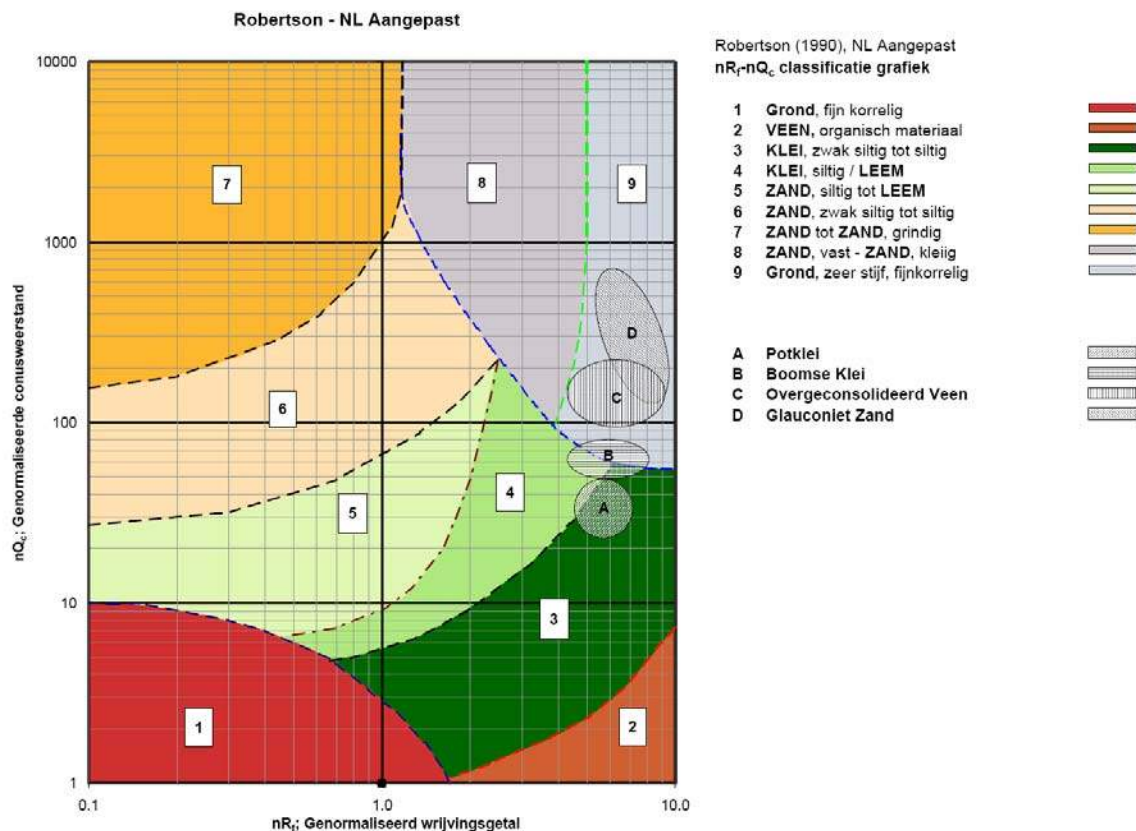
Genormaliseerde conusweerstand:
$$nQ_c = \frac{q_t - \sigma_{v0}}{\sigma'_{v0}}$$

Genormaliseerd wrijvingsgetal:
$$nR_f = \frac{100 \cdot f_s}{q_t - \sigma_{v0}}$$

In geval er geen waterspanning is gemeten, wordt voor q_t de waarde van q_c gebruikt.

Voor de grondsoorten, die specifiek zijn voor de Nederlandse ondergrond condities, zijn in de Bodem Classificatiegrafiek van Robertson [1990] twee aanpassingen gedaan om de Nederlandse situatie beter te beschrijven:

- Gebieden 4 en 5 zijn anders ingedeeld, zodat losgepakte zanden en ondiepe kleilagen beter worden geïnterpreteerd. Deze aanpassingen zijn in onderstaande figuur weergegeven.
- Bovendien is een extra voorwaarde ingebracht om Holocene veenlagen goed te kunnen classificeren. Voor $q_c < 1,5$ MPa en $R_f > 5$ % wordt de grond als veen geïnterpreteerd.



Voor een aantal specifieke grondtypen, zoals bijvoorbeeld Potklei, Boomse klei, overgeconsolideerd veen en glauconiëthoudend zand is tevens het classificatie gebied aangegeven. Deze stemmen niet direct overeen met de benamingen van gebieden 1 tot en met 9.

² Robertson, P.K. [1990] "Soil Classification using the cone penetration test". Canadian Geotechnical Journal, 27(1), 151-8²

CONTINU ELEKTRISCH SONDEREN

De identificatie is indicatief en alleen geldig voor lagen onder de grondwaterstand. De resultaten dienen te worden geverifieerd met boringen of geologische informatie. Uitgedroogde cohesieve toplagen geven een te hoge waarde worden voor het wrijvingsgetal, waardoor bijvoorbeeld uitgedroogde kleilagen mogelijk onterecht worden geïnterpreteerd als veenlagen. Ook is de correlatie voor de toplagen minder betrouwbaar vanwege het lage effectieve spanningsniveau in deze lagen.

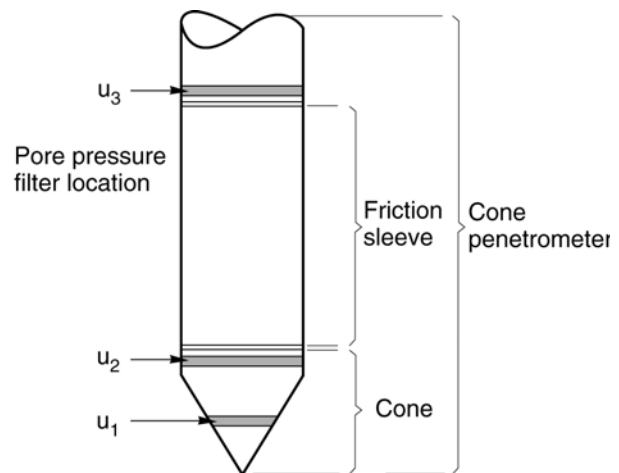
Andere conustypen

Naast de meting van conusweerstand en plaatselijke wrijving is het mogelijk extra (combinaties van) metingen uit te voeren. In onderstaand schema zijn enkele mogelijkheden aangegeven. Indien gewenst kan nadere informatie over metingen en toepassingsmogelijkheden worden verschaft.

type meting	Meetresultaten	toepassingsmogelijkheden
waterspanning	waterspanning ter plaatse van de punt	registreren waterremmende lagen indicatie stijghoogte grondwater classificatie / gelaagdheid bodem
magnetometer	Magnetische veldsterkte in 3 orthogonale richtingen (X,Y,Z)	Blindganger onderzoek, onderzoek ligging obstakels (stalen leidingen, grondankers), onderzoek paalpunt niveau / schoorstand funderingspalen, onderzoek ligging onderzijde stalen damwanden
geleidbaarheid	elektrische geleiding grond en grondwater	indicatie waterkwaliteit / zoet - zout water grens onderzoek verspreiding verontreiniging
temperatuur	temperatuurmeting op verschillende diepten	warmteoverdracht in de bodem bepaling temperatuurgradiënt
schuifgolfsnelheid (seismisch)	dynamische bodemparameters op verschillende diepten	machinefunderingen, windturbinefunderingen
versnelling	versnellingen op verschillende diepten	heitrillingen / verkeerstrillingen
MIP (membrane interface probe)	verticale verspreiding van vluchtige (gechloreerde) koolwaterstoffen	bestudering zak/drijfslagen en/of verontreinigingen met vluchtige (gechloreerde) koolwaterstoffen
ROST (rapid optical screening tool)	verticale verspreiding van (aromatische) koolwaterstoffen	bestudering zak/drijfslagen en/of verontreinigingen met (aromatische) koolwaterstoffen

Waterspanningssonderingen

Naast registratie van conusweerstand en plaatselijke wrijvingsweerstand wordt bij een groot deel van de sonderingen waterspanning geregistreerd. Een waterspanningsconus (*piëzoconus*) is voorzien van een ingebouwde druksensor, waarmee de waterdruk tijdens het sonderen wordt gemeten. Een filter voorkomt het contact van grond met de druksensor. De waterdruk kan op drie locaties in de conus worden gemeten waarbij de posities u_1 en u_2 veelvuldig voorkomen (zie figuur 1). Positie u_3 wordt zelden toegepast. Slechts een kleine hoeveelheid water ($0,2 \text{ mm}^3$) is nodig om een nauwkeurige waterdruk te meten. Het meetbereik kan worden gekozen afhankelijk van de te verwachten wateroverspanning. In stijve kleien kan deze oplopen tot meer dan 3 MPa.



Figuur 1 Principe piëzo-conus

Uitvoeringswijze

Om een juiste meting van de waterspanning te verkrijgen, dient het gehele meetsysteem volledig ontluicht en gevuld te zijn met een weinig samendrukbare vloeistof. Om te voorkomen dat de vloeistof tijdens het sonderen in de onverzadigde lagen boven de grondwaterstand wegvloeit zijn een juiste keuze van vloeistof, het gebruik van een rubber membraam, een goede uitvoering en de poriëngrootte van het filter belangrijk.

CONTINU ELEKTRISCH SONDEREN

Indien het grondwater relatief ondiep aanwezig is, wordt bij voorkeur voorgeboord tot het niveau van de grondwaterspiegel teneinde luchttoetreding te voorkomen. Hiermee wordt ook de kans op beschadiging en in de grond achterblijven van het rubber membraan verkleind.

Interpretatie

De resultaten van de piëzo-sonderingen bestaan uit de gemeten conusweerstand (q_c), de plaatselijke wrijvingsweerstand (f_s), het wrijvingsgetal (R_f), de gemeten waterspanning (u_1 of u_2 respectievelijk in de punt en achter de punt) en de wateroverspanningindex B_q .

De resultaten van de waterspanningsmeting tijdens het sonderen vormen uit grondmechanisch en geohydrologisch oogpunt een belangrijke extra informatiebron voor de interpretatie van de bodemopbouw. Door combinatie van de meting van de conusweerstand en de waterspanning, bij voorkeur samen met de plaatselijke wrijvingsweerstand, wordt optimaal gebruik gemaakt van de sondeertechniek en kan het benodigde aanvullend grondonderzoek efficiënter worden gepland.

Bij de interpretatie speelt met name de wateroverspanning een rol, dat wil zeggen de verhoging van de waterspanning die door het indrukken van de conus ontstaan is. Dunne cohesieve laagjes in een zandpakket en dunne zandlaagjes in een kleipakket, die in de conusweerstand en de plaatselijke wrijvingsweerstand door uitmiddeling niet of slecht zichtbaar zijn, kunnen goed worden gedetecteerd aan de hand van de water(over)spanningen, die door het sonderen ontstaan. Deze laagjes kunnen van groot belang zijn voor het zettingsgedrag van funderingen en voor de verticale (on)doorlatendheid van de grond.

Verder kunnen met de piëzo-conus, met name via de u_1 -meting, sterk gelaagde structuren van zand en klei onderscheiden worden van homogene lagen hetgeen op basis van conusweerstand en plaatselijke wrijving in de meeste gevallen niet lukt. Aangetoond is dat het detectievermogen van de u_1 -meting veel hoger is dan van de u_2 -meting.

Wateroverspanningindex B_q

Met de wateroverspanningindex B_q kan een meer nauwkeurige classificatie van de grondsoort worden verkregen. Deze index is de verhouding van de wateroverspanning en de netto conusweerstand q_{net} , zijnde de gemeten conusweerstand q_c gecorrigeerd voor de waterspanning op het netto oppervlak van de sondeerconus, rekeninghoudend met de heersende effectieve verticale spanning op het betreffende niveau. De wateroverspanningindex B_q wordt als volgt berekend:

$$B_q = \beta \cdot (u_1 - u_0) / q_{net} \quad \text{of} \quad B_q = (u_2 - u_0) / q_{net}$$

waarin:

- β = factor voor de verschillende grondsoorten voor omrekening van u_1 naar u_2 ; standaard wordt hiervoor aangehouden 0,8, zijnde normaal geconsolideerde kleien (zie hierna volgende tabel);
- q_{net} = $q_t - \sigma_{v0}$ = netto conusweerstand;
- q_t = $q_c + (1-a) \cdot \{\beta \cdot (u_1 - u_0) + u_0\}$ voor een filter in de conuspunt;
- = $q_c + (1-a) \cdot u_2$ voor een filter direct achter de conuspunt;
- σ_{v0} = de verticale grondspanning; standaard wordt hierbij uitgegaan van een gemiddeld volumiek gewicht van de bodemlagen van 14 kN/m^3 en een grondwaterstand op 1 m beneden maaiveld;
- a = netto oppervlakteverhoudingscoëfficiënt van de conus i.v.m. de spleet achter de conuspunt;
- u_1 = de gemeten waterdruk bij een filterplaatsing *in* de punt;
- u_2 = de gemeten waterdruk bij een filterplaatsing *achter* de punt;
- u_0 = de hydrostatische stijghoogte; standaard wordt hiervoor in de berekening een niveau uitgegaan van 1 m beneden maaiveld.

Voor andere grondsoorten zijn de β -factoren in onderstaande tabel gegeven.

Grond gedrag	β -factor
Normaal geconsolideerde klei	0,6 - 0,8
Licht overgeconsolideerde klei	0,5 - 0,7
Sterk overgeconsolideerde klei	0 ¹⁾ - 0,3
Leem samendrukbaar	0,5 - 0,6
Leem, vast en dilatant gedrag	0 ¹⁾ - 0,2
Zand siltig, los gepakt	0,2 - 0,4

¹⁾ Bij meting van de waterspanning achter de conuspunt worden in bepaalde gevallen negatieve waterspanningen gemeten. Deze waarden geven nauwelijks een indicatie van de doorlatendheid, doch alleen over het materiaalgedrag.

CONTINU ELEKTRISCH SONDEREN

Dissipatietest

Het is ook mogelijk het sondeerproces op een bepaalde diepte tijdelijk te stoppen en de afname van de wateroverspanning (dissipatie) als functie van de tijd te registreren. Daarna kan het sondeerproces worden voortgezet.

In doorlatende gronden geeft de dissipatietest een goed beeld van de heersende hydrostatische waterspanning en daarmee van de stijghoogte. Het betreft slechts een indicatie aangezien de meetnauwkeurigheid beperkt is. Door het uitvoeren van meerdere metingen in een grondlaag en de gemiddelde waarde van de stijghoogte te bepalen kan een beduidend hogere nauwkeurigheid worden behaald. Ervaring leert dat de onnauwkeurigheid circa 0,5 m bedraagt. Voor een meer nauwkeurige bepaling en de optredende fluctuaties zijn peilbuismetingen over een langere waarnemingsperiode nodig, afhankelijk van het doel.

In slecht doorlatende, cohesieve lagen kan met behulp van de dissipatietest een indicatie van de consolidatiecoëfficiënt en daarmee van de verticale (on)doorlatendheid worden verkregen. Hierbij dient de dissipatietest te worden voortgezet totdat de wateroverspanning tenminste met 50 % is afgenomen. In de praktijk komt dat in zand overeen met circa 1/2 uur à 3/4 uur. Uit berekeningen en kwalitatieve vergelijking van de metingen wordt inzicht verkregen in het consolidatiegedrag van de grond. Voor het vaststellen van de heersende hydrostatische waterspanning in kleilagen is de dissipatietest in de meeste gevallen weinig geschikt, vanwege de benodigde lange aanpassingstijd en de onnauwkeurigheid.

Klassenindeling EN-ISO 22476-1

Voorafgaand aan de uitvoering diende een keuze te worden gemaakt binnen welke kwaliteitsklasse met bijbehorende toelaatbare meetonzekerheid het werk minimaal uitgevoerd moet worden. De klassenindeling heeft voornamelijk betrekking op de nauwkeurigheid van de gemeten parameters.

Door invoering van de Eurocode is op Europees niveau de internationale sondeernorm EN-ISO 22476-1 "Electrical cone and piezocone testing" ontwikkeld, welke de oorspronkelijke NEN 5140 heeft vervangen. De nieuwe elektrische sondeernorm **EN-ISO 22476-1** is in opzet vergelijkbaar met de oude Nederlandse norm NEN 5140 voor elektrische sonderingen. Een verschil tussen norm **EN-ISO 22476-1** met NEN 5140 is dat in de nieuwe norm de nauwkeurigheid van de meetresultaten wordt gekoppeld aan het toepassingsgebied met bijbehorend bodemkenmerken / geschiktheid voor interpretatie en afleiding van bodemparameters. Verder is de meting van de waterspanning genormeerd.

In de Europese tabel van sondeerclassen worden de sondeerclassen ingedeeld naar de toepassing van de sondering, zie onderstaande tabel.

CONTINU ELEKTRISCH SONDEREN

Toepassing Klasse	Test type	Gemeten parameter	Toegestane minimum nauwkeurigheid ^a	Maximum lengte tussen metingen	Gebruik	
					Grondsoort ^b	Interpretatie ^c
1	TE 2	Conus weerstand Mantel wrijving Waterspanning Helling Sondeerlengte	35 kPa of 5 % 5 kPa of 10 % 10kPa of 2 % 2° 0,1 m of 1%	20 mm	A	G, H
2	TE1 TE2	Conus weerstand Mantel wrijving Waterspanning Helling Sondeerlengte	100 kPa of 5 % 15 kPa of 15 % 25 kPa of 3 % 2° 0,1 m of 1 %	20 mm	A B C D	G, H* G, H G, H G, H
3	TE1 TE2	Conus weerstand Mantel wrijving Waterspanning ^d Helling Sondeerlengte	200 kPa of 5 % 25 kPa of 15 % 50 kPa of 5 % 5° 0,2 m of 2 %	50 mm	A B C D	G G, H* G, H G, H
4	TE1	Conus weerstand Mantel wrijving Sondeerlengte	500 kPa of 5 % 50 kPa of 20 % 0,2 m of 1 %	50 mm	A B C D	G* G* G* G*
NOOT 1 Richtlijnen voor gebruik van Tabel 2 zijn gegeven in bijlage F.						
NOOT 2 Voor uiterst slappe gronden maken soms nog hogere nauwkeurigheden noodzakelijk.						
^a De toegestane minimum nauwkeurigheid van de gemeten parameters is de grootste van de twee genoemde. De relatieve nauwkeurigheid geldt voor de gemeten waarde en niet voor het meetbereik.						
^b Volgens ISO 14688-2: A Homogene gronden bestaande uit zeer slappe tot stijve kleien (en silt) ($q_c < 3$ MPa) B Gemengde bodemprofielen met slappe tot stijve kleien ($q_c \leq 3$ MPa) en matig vaste tot vaste zanden (conusweerstand $5 \text{ MPa} \leq q_c < 10$ MPa) C Gemengde bodemprofielen met stijve kleien (conusweerstand $1,5 \text{ MPa} \leq q_c < 3$ MPa) en zeer dichte zanden ($q_c > 20$ MPa) D Zeer stijve tot harde kleien ($q_c \geq 3$ MPa) en zeer vaste grove gronden ($q_c \geq 20$ MPa)						
^c G vaststelling bodemprofiel en bepaling van grondsoort met een laag niveau van onzekerheid G* indicatieve vaststelling bodemprofiel en bepaling van grondsoort met een hoog niveau van onzekerheid H interpretatie met betrekking tot ontwerp met een laag niveau van onzekerheid H* interpretatie met betrekking tot ontwerp met een hoog niveau van onzekerheid						
^d Waterspanning kan alleen worden gemeten als TE2 wordt toegepast.						

Voor projecten, waarbij parameters op basis van Tabel 2.b NEN 9997-1 worden afgeleid, is een hoge nauwkeurigheidsklasse gewenst. Het is echter in een bodemgesteldheid met zowel zeer slappe grondlagen als zeer vaste zandlagen met hoge conusweerstand onmogelijk om aan de eisen van toepassing klasse 1 voldoen zoals ook blijkt uit de bovenstaande tabel. Het bij Fugro gehanteerde meetsysteem voor sonderen is bijzonder nauwkeurig door toepassing van digitale conussen, strikte kwaliteitscontroles en calibraties. In de praktijk is gebleken dat standaard Fugro sonderingen in de nieuwe norm voor het overgrote deel (>95%) in toepassingsklasse 2 vallen. Sonderingen volgens toepassingsklasse 3 in de nieuwe norm zijn vergelijkbaar met sonderingen volgens klasse 2 van de oude NEN 5140.

Toepassingklasse 1 sonderingen kunnen alleen met speciale gevoelige conussen met een beperkt meetbereik en een kleibodemprofiel met $q_c < 3$ MPa worden bereikt. In bodemprofielen waarin zowel zeer slappe lagen als zeer vaste lagen voorkomen kan de hoogste meetnauwkeurigheid van klasse 1 enigszins worden benaderd door aanvullende maatregelen en procedures. Toepassingklasse 2 sonderingen kunnen in bodemprofielen, waarin zowel zeer slappe lagen als zeer vaste lagen voorkomen, alleen worden verkregen door toepassing van digitale conussen met regelmatige calibraties, aanvullende uitvoeringsmaatregelen en kwaliteitscontroles. Toepassingklasse 1 is in deze bodem niet haalbaar. De enige praktische indicatie over de bereikte sondeerklasse is controle van calibraties en 0-puntsverlopen tussen het begin en eind van de sondering.

CONTINU ELEKTRISCH SONDEREN

In de praktijk komt het af en toe voor dat sonderingen worden uitgevoerd, waarbij door de opdrachtgever is aangegeven dat de maaiveldhoogte niet ten opzichte van een vast referentiepeil (NAP) behoeft te worden vastgelegd. Deze sonderingen voldoen derhalve op dit punt niet aan **EN-ISO 22476-1**.

Klassenindeling NEN 5140

De norm NEN 5140 ging uit van vier kwaliteitsklassen. Voorafgaand aan de uitvoering diende een keuze te worden gemaakt binnen welke kwaliteitsklasse met bijbehorende toelaatbare meetonzekerheid het werk minimaal uitgevoerd moet worden. De klassenindeling heeft voornamelijk betrekking op de nauwkeurigheid van de gemeten conusweerstand, plaatselijke wrijvingsweerstand en diepte, zoals blijkt uit de onderstaande tabel.

klasse	Meetgrootheid	toelaatbare meetonzekerheid	meetinterval
1	Conusweerstand	0,05 MPa of 3%	20 mm
	Plaatselijke wrijvingsweerstand	0,01 MPa of 10%	
	Helling	2°	
	Sondeerdiepte	0,2 m of 1 %	
2	Conusweerstand	0,25 MPa of 5%	50 mm
	Plaatselijke wrijvingsweerstand	0,05 MPa of 15%	
	Helling	2°	
	Sondeerdiepte	0,2 m of 2 %	
3	Conusweerstand	0,5 MPa of 5%	100 mm
	Plaatselijke wrijvingsweerstand	0,05 MPa of 20%	
	Helling	5°	
	Sondeerdiepte	0,2 m of 2 %	
4	Conusweerstand	0,5 MPa of 5%	100 mm
	Plaatselijke wrijvingsweerstand	0,05 MPa of 20%	
	Sondeerlengte	0,1 m of 1%	

Opmerking: De toelaatbare meetonzekerheid is de grotere waarde van de absolute meetonzekerheid en de relatieve meetonzekerheid. De relatieve meetonzekerheid geldt voor de meetwaarde en niet voor het meetbereik.

Vergelijking van de gespecificeerde nauwkeurigheden van de NEN 5140 en NEN-EN-ISO 22476-1 laat zien dat de nauwkeurigheid van de meest in NL gehanteerde sondeerklasse 2 volgens NEN 5140 iets hoger ligt dan die van de toepassingklasse 3 volgens de ISO norm.

5 Milieuhygiënisch onderzoek (verkennend bodemonderzoek)

Verantwoording

Titel: Milieuhygiënisch onderzoek: Project: Noord – West 380 kV
Deelgebied: 1
Mastnummer: 768

Projectnummer: B02032.000377.001


Referentienummer: T206878

Revisie: 1.0

Datum: 2 december 2015

Auteur(s): M.N.J. Meuwissen

Gecontroleerd door: J. Assink

Paraaf gecontroleerd: 

Goedgekeurd door: L.N.J.M. van der Drift

Paraaf goedgekeurd: 

Contact: TenneT380kVnw@arcadis.nl



INHOUDSOPGAVE

5.1. Inleiding

5.2. Vooronderzoek

5.3. Veld- en laboratoriumonderzoek

5.4. Resultaten veldonderzoek

5.5. Resultaten laboratoriumonderzoek

5.6. Evaluatie

5.7. Bijlagen H5

Bijlage 5-1: Tekening met situering boringen en peilbuis

Bijlage 5-2: Analysecertificaten

Bijlage 5-3: Toetsing analyseresultaten

Bijlage 5-4: Toetsingskader

Bijlage 5-5: Kwaliteitsborging

Bijlage 5-6: Veldwerkverklaring

5.1 *Inleiding*

5.1.1 *Algemeen*

De strategie voor de uitvoering van het verkennend bodemonderzoek voor de landbodem is gebaseerd op de NEN 5740, Bodem – Landbodem - Strategie voor het uitvoeren van verkennend bodemonderzoek – Onderzoek naar de milieuhygiënische kwaliteit van de bodem, uitgegeven door het Nederlands Normalisatie Instituut (NNI) januari 2009.

Naast een verkennend bodemonderzoek is een waterbodemonderzoek in de watergangen op de locatie uitgevoerd. De strategie voor de uitvoering van het waterbodemonderzoek is gebaseerd op de NEN 5720, Bodem – Waterbodem – Strategie voor het uitvoeren van verkennend onderzoek- Onderzoek naar de milieuhygiënische kwaliteit van waterbodem en baggerspecie, uitgegeven door het Nederlands Normalisatie Instituut (NNI) november 2009.

5.1.2 *Aanleiding en doelstelling*

De aanleiding voor het uitvoeren van het verkennend bodemonderzoek en het waterbodemonderzoek is een bodemingreep. In verband hiermee is inzicht in de milieuhygiënische kwaliteit van de bodem (grond en grondwater) en waterbodem noodzakelijk.

De doelstelling van het onderzoek is het vaststellen van de milieuhygiënische bodemkwaliteit van de onderzoekslocatie. Het verkennend bodem- en waterbodemonderzoek is bedoeld om aan te tonen of er mogelijk sprake is van verontreinigde grond en slib.

5.1.3 *Kwaliteitsborging en onafhankelijkheid*

Voor informatie omtrent kwaliteitsborging, zie bijlage 5-5.

Voor de onafhankelijkheidsverklaring van de milieudeskundigen, zie bijlage 5-6.

5.1.4 *Opbouw van het rapport*

In het voorliggende rapport komen de volgende aspecten aan de orde:

- De resultaten van het vooronderzoek (paragraaf 5.2);
- De uitgevoerde veld- en laboratoriumwerkzaamheden (paragraaf 5.3);
- De resultaten van het veldonderzoek (paragraaf 5.4);
- De resultaten van het laboratoriumonderzoek en de interpretatie (paragraaf 5.5);
- Een evaluatie van de onderzoeksresultaten, toetsing van de gekozen onderzoekshypothese en conclusies en aanbevelingen (paragraaf 5.6).

De bijbehorende tekeningen, boorprofielen en analysecertificaten zijn als bijlage opgenomen.

5.2 *Vooronderzoek*

5.2.1 *Algemeen*

In deze paragraaf worden de resultaten van het vooronderzoek besproken. Dit resulteert in een hypothese over de mate van verdenking ten aanzien van bodemverontreiniging op de locatie.

Het vooronderzoek is uitgevoerd conform de NEN 5717 en 5725 met uitzondering van de financieel/juridische aspecten. De resultaten van het vooronderzoek zijn in de volgende paragrafen weergegeven.

5.2.2 *Locatiegegevens*

Voor gedetailleerde informatie van de locatie wordt verwezen naar hoofdstuk 1.

5.2.3 *Geraadpleegde bronnen*

Bij het verzamelen van de historische gegevens zijn verschillende bronnen geraadpleegd. In tabel 5.2.1 zijn de bronnen vermeld. Bij elke bron is een toelichting opgenomen. In paragraaf 5.2.4 zijn de resultaten van het vooronderzoek toegelicht.

Tabel 5.2.1: Overzicht geraadpleegde bronnen tijdens vooronderzoek

Bron	Korte toelichting
Provincie Groningen	Bodeminformatie van de provincie: http://geoservices.provinciegroningen.nl/Flamingo/Kaarten/bodeminformatie/
Waterschap Noorderzijlvest	Telefonisch contact dhr. Bakker en dhr. Van der Klok, 13 – 14 sept 2012
Overige bronnen (archieven)	Indien bovengenoemde bronnen hiertoe aanleiding geven, zijn de archiefbezoeken uitgevoerd om aanvullende informatie te verkrijgen

5.2.4 Resultaten dossieronderzoek

Uit de beschikbare gegevens, verkregen uit bovengenoemde bronnen (tabel 5.2.1), blijkt dat ter plaatse van de mastvoet geen (water-)bodemonreiniging wordt verwacht. De aangetroffen informatie gaf geen aanleiding tot het uitvoeren van aanvullend (archief)onderzoek. De locatie kan derhalve beschouwd worden als onverdacht.

5.2.5 Resultaten terreininspectie

De terreininspectie is uitgevoerd door M. la Crois op 14-9-2015. Tijdens de terreininspectie zijn de volgende onderdelen aan de orde gekomen:

- Huidig terreingebruik;
- Verhardingen en vloeren;
- Boven- en ondergrondse tanks (en vul- en ontluuchtingspunten), stookplaatsen, (half)verhardingslagen, ophogingen, storthopen, dempingen en ontgravingen;
- Mogelijke asbestverdenking;
- Mogelijk gesprek met eigenaar en de resultaten hiervan.

Tijdens de terreininspectie zijn geen bijzonderheden aangetroffen.

Er zijn bij de milieukundige werkzaamheden en inspecties geen bijzonderheden waargenomen m.b.t. drainage (geen volledige drainage-inspectie uitgevoerd).

5.2.6 Bodemopbouw en geohydrologie

De regionale bodemopbouw is weergegeven in onderstaande tabel 5.2.2. De gegevens uit deze tabel zijn ontleend aan www.dinoloket.nl aangevuld met de lokale locatie specifieke gegevens zoals naar voren komt uit de sonderingen uitgevoerd in het kader van het geotechnische onderzoek (zie hoofdstuk 4) en de handboringen voor het cultuurtechnisch onderzoek (zie hoofdstuk 2).

Tabel 5.2.2: Regionale bodemopbouw

Globale diepte (m NAP)	Samenstelling	Geohydrologische eenheid	Formatie
1,10 tot -13,50	klei, zand	deklaag	Naaldwijk
-13,50 tot -38,5	zand	watervoerende laag	Peelo

Oppervlaktewaterpeilen

Het peil van de rond de mastlocatie gelegen oppervlaktewater bedraagt circa -0,77 m NAP. Dit is gebaseerd op het AHN2 (Algemeen Hoogtebestand Nederland) en de veldmetingen van het slootprofiel.

Freatisch grondwater

De Gemiddeld Hoogste Grondwaterstand (GHG) en Gemiddeld Laagste Grondwaterstand (GLG) geeft de grondwaterstandsfluctuatie zone aan. Deze kunnen in het veld terug te vinden zijn als hydromorfe profielkenmerken. Op basis van de hydromorfe profielkenmerken in boringen op de locatie is een gemiddelde GHG af te leiden van 0,80 m -mv en de GLG op 2,20 m -mv. Bij een maaiveldniveau van 1,10 m NAP komt dit overeen met een GHG van 0,30 m NAP en een GLG van -1,10 m NAP.

De in peilbuis 76801-1 met filterdiepte 2,50 tot 3,50 m -mv tijdens de veldwerkzaamheden opgenomen freatische stijghoogte is weergegeven in onderstaande tabel. De waarden ten opzichte

van maaiveld zijn met de maaiveldhoogte van 0,96 m NAP bij de peilbuis (in het rapport afgerond op twee decimalen) vertaald naar een waarde ten opzichte van NAP.

Tabel 3.2: Ondiepe stijghoogte peilbuis 76801-1

Datum	Stijghoogte [m -mv]	Stijghoogte [m NAP]
09/14/2015	1,80	-0,84
09/21/2015	1,27	-0,31

De locatie is niet gelegen in een waterwingebied of boringsvrije zone.

5.2.7 Resultaten voorgaande bodemonderzoeken

Er zijn geen bodemonderzoeken bekend die zijn uitgevoerd op deze locatie, of de informatie over de bodemonderzoeken resulteert niet in een gewijzigde onderzoekshypothese of -strategie.

5.2.8 Opstelling onderzoekshypothese en onderzoeksstrategie

Conform de aanpak van de NEN 5740 dient, op basis van de resultaten van het vooronderzoek een onderzoekshypothese te worden vastgesteld. De hypothese geeft het volgende aan:

- Of de bodem naar verwachting wel of niet verontreinigd is;
- De aard van de verontreinigende stoffen;
- De plaats van voorkomen van de verontreinigende stoffen;
- Of de stoffen worden verwacht in grond en/of grondwater.

De onderzoekshypothese en onderzoeksstrategie voor het verkennend bodemonderzoek is onverdacht (ONV). De onderzoeksstrategie voor het verkennend waterbodemonderzoek is overig water, lintvormig, lichte onderzoeksinspanning (OLL).

In paragraaf 5.3 is de onderzoeksstrategie (boringen, peilbuizen en analyses) uitgewerkt in de vorm van een onderzoeksinspanning (veldwerk en laboratorium).

5.3 Veld- en laboratoriumonderzoek

5.3.1 Veldonderzoek

Het veldonderzoek is verricht op 14-9-2015 volgens de geldende richtlijnen. Het veldwerk heeft bestaan uit de volgende werkzaamheden:

- Het uitvoeren van een terreininspectie;
- Het uitvoeren van 6 handboringen;
- Het zintuiglijk beoordelen van het bij de boringen vrijkomende bodemmateriaal op bodemkundige eigenschappen en op eventueel aanwezige verontreinigingskenmerken, inclusief eventuele asbestverdachte materialen;
- Het nemen van monsters van het bij de boringen vrijkomende bodemmateriaal. De monstertrajecten zijn weergegeven aan de rechterzijde van de boorprofielen in bijlage 1-1;
- Het plaatsen van een peilbuis met een filterlengte van 1,0 m in een van de diepere boorgaten en opnemen grondwaterstand;
- Het doorpompen van de peilbuis direct na plaatsing hiervan;
- Het uitvoeren van tien boringen in de watergang ter plaatse van de mastlocatie;
- Het nemen van een waterbodemonster ter plaatse van de mastlocatie.

Onderstaande werkzaamheden zijn op 21-9-2015 verricht:

- Het opnemen van de grondwaterstand in de peilbuis;
- Het verrichten van veldmetingen: bepalen van de zuurgraad (pH) en het elektrisch geleidingsvermogen (E_c) van het grondwater;
- Het nemen van grondwatermonsters uit de peilbuis.
- Het uitvoeren van tien boringen in de watergang ter plaatse van de bouwweg;
- Het nemen van een waterbodemonster.

5.3.2 Laboratoriumonderzoek

Een overzicht van het aantal en van de verrichte laboratoriumanalyses is weergegeven in tabel 5.3.1 en 5.3.2.

Tabel 5.3.1: Overzicht veld- en laboratoriumonderzoek verkennend bodemonderzoek

Onderzoeks-Strategie	Aantal boringen en peilbuizen			Aantal en soort analyses			
	0,5 m -mv	4,0 m -mv	6,0 m -mv met peilbuis	Grond		Grondwater	
ONV	4	1	1	2	Standaardpakket grond incl. lutum en organische stof	1	Standaardpakket grondwater

* In de boorprofielen zijn nog 2 boringen opgenomen (boring 76807 en 76808). Deze boringen maken geen deel uit van het milieukundig bodemonderzoek, maar horen bij het civieltechnische en geohydrologisch onderzoek.

Tabel 5.3.2: Overzicht veld- en laboratoriumonderzoek waterbodemonderzoek

Boring	Monster	Analyse
76801SL01	76801SL1, 76801SL2, 76801SL3, 76801SL4, 76801SL5, 76801SL6, 76801SL7, 76801SL8, 76801SL9, 76801SL10	Pakket A: Standaard waterbodemonderzoek regionale wateren
768001Bsl	768001Bsl	Pakket A: Standaard waterbodemonderzoek regionale wateren

Voor de toegepaste methoden bij het laboratoriumonderzoek wordt verwezen naar bijlage 5-2.

5.3.3 Afwijkingen van de onderzoeksstrategie
Er zijn geen afwijkingen geweest van de onderzoeksstrategie.

5.4 Resultaten veldonderzoek

5.4.1 Bodemopbouw en grondwatergegevens

De resultaten van de bodemkundige beoordeling van de boringen zijn in bijlage 1-1 in de vorm van boorprofielen weergegeven. Op basis van deze boorprofielen kan de bodemopbouw als volgt worden beschreven.

- Vanaf maaiveld tot 0,6 á 1,2 m –mv is zeer fijn zand aangetroffen.
- Van 0,6 á 1,2 tot 1,5 m –mv is sterk zandige klei aangetroffen.
- Van 1,5 tot 6,0 m -mv (is maximale boordiepte) is zeer fijn zand aangetroffen.

In onderstaande tabel zijn de resultaten van de veldmetingen van het grondwater weergegeven.

Tabel 5.4.1: Resultaten veldmetingen grondwater

Peilbuis	Filterstelling (m -mv)	Grondwaterstand (m -mv)	pH (-)	Ec (µS/cm)
76801-1	2,5 – 3,5	1,27	6,3	1200

5.4.2 Zintuiglijke waarnemingen

Tijdens het veldwerk zijn er zintuiglijk geen waarnemingen gedaan die duiden op een verontreiniging.

5.4.3 Monsteselectie

De selectie van de te analyseren grondmonsters, zoals genoemd in tabel 5.4.2, heeft plaatsgevonden op basis van de in de voorgaande paragrafen genoemde resultaten van het veldonderzoek.

De monsters zijn dusdanig geselecteerd dat, na uitvoering van de analyses, een zo representatief mogelijk beeld verkregen wordt van de milieuhygiënische kwaliteit van boven- en ondergrond. Voor de situering van de boringen en peilbuis wordt verwezen naar bijlage 5-1.

Tabel 5.4.2: Monsterselectie

Monstercode	Monstertraject (m -mv)	Boringnummers	Analysepakket
MMbkg01	0,0 – 0,5	76801-1, 76802-1, 76803-1, 76805-1, 76806-1	Standaardpakket grond incl. lutum en organische stof
MMog01	0,6 – 1,5	76801-2, 76801-3, 76802-3	Standaardpakket grond incl. lutum en organische stof

In het kader van het waterbodemonderzoek zijn in twee watergangen tien steken genomen, waaruit in het veld mengmonsters zijn samengesteld. Het betreft een mengmonster ter plaatse van de bouwweg en een mengmonster ter plaatse van de mastlocatie. De waterbodem uit de boringen in de watergangen (768001Bsl en 76801SL01) is bemonsterd en geanalyseerd op het pakket A: Standaard waterbodem regionale wateren.

5.5 Resultaten laboratoriumonderzoek

5.5.1 Analyseresultaten

De analysecertificaten met de resultaten van het laboratoriumonderzoek en een toelichting op de toegepaste analysemethoden zijn weergegeven in bijlage 5-2. In bijlage 5-3 zijn de getoetste analyseresultaten weergegeven.

5.5.2 Toetsingskader

Zie bijlage 5-4.

5.5.3 Overschrijdingen

Uit de toetsing van de gemeten waarden blijkt dat in het grondwatermonster gehalten boven de toetsingswaarden zijn aangetroffen. Overschrijdingen zijn weergegeven in tabel 5.5.1 en 5.5.2 (grond), tabel 5.5.3 (grondwater) en tabel 5.5.4 (waterbodem).

Tabel 5.5.1: Overschrijdingen van de toetsingswaarden grondmonsters (Circulaire bodemsanering)

Monster	Monstertraject (m -mv)	Boringnummers	Mate van verontreiniging		
			> AW	>T	> I
MMbkg01	0,0 – 0,5	76801-1, 76802-1, 76803-1, 76805-1, 76806-1	-	-	-
MMog01	0,6 – 1,5	76801-2, 76801-3, 76802-3	-	-	-

> AW : overschrijding van de Achtergrondwaarde

> T : overschrijding van de Tussenwaarde

> I : overschrijding van de Interventiewaarde

- : geen overschrijding

Tabel 5.5.2: Overschrijdingen van de toetsingswaarden grondmonsters (Besluit bodemkwaliteit)

Monster	Monstertraject (m -mv)	Boringnummers	Bodemkwaliteitsklasse generiek beleid			
			> AW	> MWw	>MWi	Oordeel*
MMbkg01	0,0 – 0,5	76801-1, 76802-1, 76803-1, 76805-1, 76806-1	-	-	-	Achtergrondwaarde
MMog01	0,6 – 1,5	76801-2, 76801-3, 76802-3	-	-	-	Achtergrondwaarde

> AW : overschrijding van de Achtergrondwaarde

> MWw : overschrijding van de maximale waarde Wonen

> MWi : overschrijding van de maximale waarde Industrie

- : geen overschrijding

* : het betreft hier een indicatief oordeel van de af te voeren grond

Tabel 5.5.3: Overschrijdingen van toetsingswaarden grondwatermonsters (Circulaire bodemsanering)

Peilbuis	Filterstelling (m -mv)	Mate van verontreiniging		
		> S	> T	> I
76801-1	1,5 – 2,5	-	-	-

> S : overschrijding van de Streefwaarde

> T : overschrijding van de Tussenwaarde

> I : overschrijding van de Interventiewaarde

- : geen overschrijding

Tabel 5.5.4 Overschrijdingen van toetsingswaarden waterbodemonsters (Besluit Bodemkwaliteit)

Monster	Toetsing verspreiding op aangrenzend perceel	Toetsing toepassen in oppervlaktewater
76801SL01	Verspreidbaar	Klasse A
768001Bsl	Verspreidbaar	Klasse A

Conclusie

In de grond en in het grondwater zijn geen verontreinigingen aangetoond. De waterbodemonster is beoordeeld als verspreidbaar en klasse A.

5.6 Evaluatie

5.6.1 Algemeen

In dit hoofdstuk vindt de evaluatie plaats van de resultaten van het veld- en laboratoriumonderzoek. Op basis hiervan is de milieuhygiënische kwaliteit van de bodem (grond, grondwater en waterbodemonster) beschreven.

5.6.2 Milieuhygiënische kwaliteit van de bodem

Uit de resultaten van het laboratoriumonderzoek blijkt het volgende:

- In de boven- en ondergrond zijn geen verontreinigingen aangetoond;
- In het grondwater zijn geen verontreinigingen aangetoond;
- De waterbodemonster is beoordeeld als verspreidbaar en klasse A.

5.6.3 Conclusies en aanbevelingen

Uit het uitgevoerde bodemonderzoek kan het volgende worden geconcludeerd:

- Visueel zijn er in de boorprofielen geen aanwijzingen dat er sprake is van bodemverontreiniging;
- Op basis van de gemeten gehalten in grond en grondwater wordt de hypothese 'onverdacht' bevestigd;
- Voor geen van de geanalyseerde parameters wordt de waarde voor nader onderzoek (tussenwaarde) of de interventiewaarde overschreden;
- De waterbodemonster in de watergangen is beoordeeld als verspreidbaar en klasse A;
- De gevonden gehalten in de bodem vormen in milieuhygiënische zin geen belemmering voor het toekomstige gebruik van de locatie.

Indien er grond van de locatie vrijkomt voor hergebruik elders, moet er rekening mee worden gehouden dat deze niet zonder meer vrij toepasbaar is. Op hergebruik van grond en baggerspecie is het Besluit bodemkwaliteit van toepassing. Hiervoor geldt een andere onderzoeksstrategie.

5.7 Bijlagen H5

Bijlage 5-1: Tekening met situering boringen en peilbuis

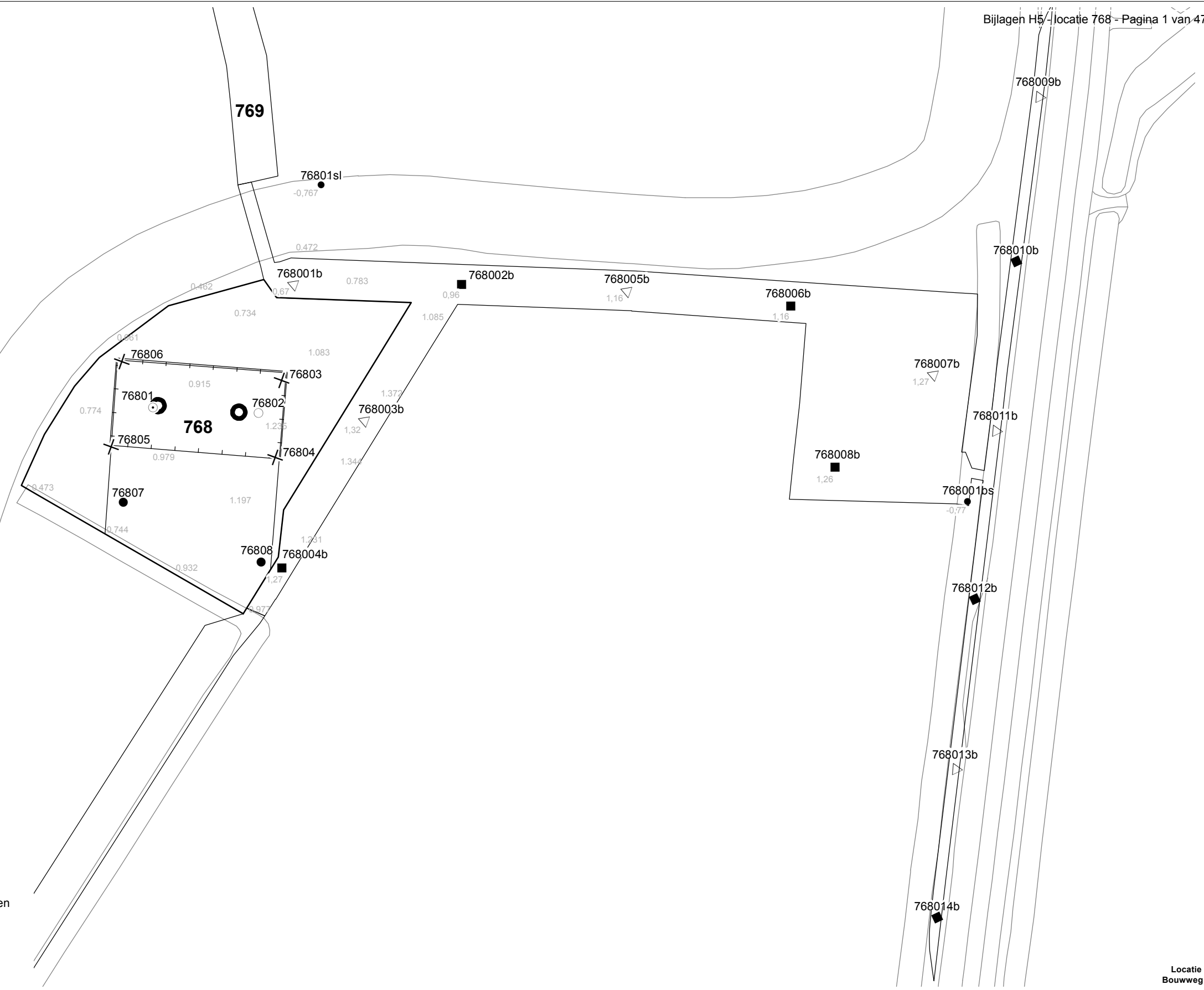
Bijlage 5-2: Analysecertificaten

Bijlage 5-3: Toetsing analyseresultaten

Bijlage 5-4: Toetsingskader


Bijlage 5-5: Kwaliteitsborging

Bijlage 5-6: Veldwerkverklaring



Verklaring

-  Werkterrein + bouwweg
-  Bouwput
-  Masten
-  Locatie handsondering met boring bouwwegen
-  Locatie boring bouwwegen
-  Locatie boring tot 0,50 m-mv
-  Locatie boring tot 1,20 m-mv
-  Locatie boring tot 4,00 m-mv
-  Locatie boring + peilbuis
- SL Locatie slibmonster (Locatie)
- BS Locatie slibmonster (Bouwweg)



Locatie VKA versie 2.8
Bouwweg VKA versie 2.8.7

TITEL		BOORPUNTEN KAART MAST : 768			
		Noord - West 380 kV			
STATUS	GETEKEND DOOR	AFD.	PAR.	OPDRACHTGEVER TenneT	
	T. Anistoroaei				
	GECONTROLEERD DOOR	AFD.	PAR.	OMSCHRIJVING WIJZIGING	GETEKEND BIJ
	E. Aldershof				ARCADIS
	VOOR AKKOORD	AFD.	PAR.	SCHAAL	DATUM 1e UITGAVE
	J. Assink			1:1250	25.11.2015
				DATUM WIJZIGING	
VAKGEBIED	TEK. SOORT	PROJECT NR.	FORMAT	NUMMER	WIJZ NR.
			A3	Mast nr. 768	1

Arcadis Assen
T.a.v. M.N.J. Meuwissen
Postbus 63
9400 AB ASSEN

Analyscertificaat

Datum: 06-Oct-2015

Hierbij ontvangt u de resultaten van het navolgende laboratoriumonderzoek.

Certificaatnummer/Versie	2015101882/2
Uw project/verslagnummer	768
Uw projectnaam	
Uw ordernummer	B02032.00377.001
Monster(s) ontvangen	15-Sep-2015

Dit certificaat mag uitsluitend in zijn geheel worden gereproduceerd.
De analyse resultaten hebben alleen betrekking op het beproefde object.

De grondmonsters worden tot 4 weken na datum ontvangst bewaard en watermonsters tot 2 weken na datum ontvangst. Zonder tegenbericht worden de monsters nadien afgevoerd.
Indien de monsters langer bewaard dienen te blijven verzoeken wij U dit exemplaar uiterlijk 1 werkdag voor afloop van de standaardbewaarperiode ondertekend aan ons te retourneren. Voor de kosten van het langer bewaren van monsters verwijzen wij naar de prijslijst.

Bewaren tot:

Datum:

Naam:

Handtekening:

Wij vertrouwen erop uw opdracht hiermee naar verwachting te hebben uitgevoerd, mocht U naar aanleiding van dit analysecertificaat nog vragen hebben verzoeken wij U contact op te nemen met de afdeling Verkoop en Advies.

Met vriendelijke groet,

Eurofins Analytico B.V.



Ing. A. Veldhuizen
Technical Manager

Eurofins Analytico B.V.

Gildeweg 44-46
3771 NB Barneveld
P.O. Box 459
3770 AL Barneveld NL

Tel. +31 (0)34 242 63 00
Fax +31 (0)34 242 63 99
E-mail info-env@eurofins.nl
Site www.eurofins.nl

BNP Paribas S.A. 227 9245 25
VAT/BTW No. NL 8043.14.883.B01
KvK No. 09088623
IBAN: NL71BNPA0227924525
BIC: BNPANL2A

Eurofins Analytico B.V. is ISO 14001: 2004 gecertificeerd door TÜV en erkend door het Vlaamse Gewest (OVAM en Dep. LNE), het Brusselse Gewest (BIM), het Waalse Gewest (DGRNE-OWD) en door de overheid van Luxemburg (MEV).

Analysecertificaat

Uw project/verslagnummer	768	Certificaatnummer/Versie	2015101882/2
Uw projectnaam		Startdatum	15-Sep-2015
Uw ordernummer	B02032.00377.001	Rapportagedatum	06-Oct-2015/15:03
Monsternemer	Marcel la Crois	Bijlage	A, B, C
Monstermatrix	Grond; Grond (AS3000)	Pagina	1/2
Projectcode	2794 - Arcadis - TenneT Noord-West 380 kV		

Analyse	Eenheid	1	2
Voorbehandeling			
Cryogeen malen AS3000		Uitgevoerd	Uitgevoerd
Bodemkundige analyses			
S Droge stof	% (m/m)	83.4	74.8
S Organische stof	% (m/m) ds	1.9	1.9
Q Gloeirest	% (m/m) ds	97.4	97.2
S Korrelgrootte < 2 µm (Lutum)	% (m/m) ds	9.3	12.4
Metalen			
S Barium (Ba)	mg/kg ds	<20	<20
S Cadmium (Cd)	mg/kg ds	<0.20	<0.20
S Kobalt (Co)	mg/kg ds	3.2	5.0
S Koper (Cu)	mg/kg ds	5.4	<5.0
S Kwik (Hg)	mg/kg ds	0.085	0.055
S Molybdeen (Mo)	mg/kg ds	<1.5	<1.5
S Nikkel (Ni)	mg/kg ds	9.0	12
S Lood (Pb)	mg/kg ds	<10	<10
S Zink (Zn)	mg/kg ds	26	26
Minerale olie			
Minerale olie (C10-C12)	mg/kg ds	<3.0	<3.0
Minerale olie (C12-C16)	mg/kg ds	<5.0	<5.0
Minerale olie (C16-C21)	mg/kg ds	<5.0	<5.0
Minerale olie (C21-C30)	mg/kg ds	<11	<11
Minerale olie (C30-C35)	mg/kg ds	10	<5.0
Minerale olie (C35-C40)	mg/kg ds	<6.0	<6.0
S Minerale olie totaal (C10-C40)	mg/kg ds	<35	<35
Polychloorbifenylen, PCB			
S PCB 28	mg/kg ds	<0.0010	<0.0010
S PCB 52	mg/kg ds	<0.0010	<0.0010
S PCB 101	mg/kg ds	<0.0010	<0.0010
S PCB 118	mg/kg ds	<0.0010	<0.0010

Nr.	Monsteromschrijving	Datum monstername	Monster nr.
1	76801 (0-50) 76802 (0-50) 76803 (0-50) 76805 (0-50) 76806 (0-50)	14-Sep-2015	8717697
2	76801 (60-100) 76801 (100-150) 76802 (110-150)	14-Sep-2015	8717698

Q: door RvA geaccrediteerde verrichting
 A: AP04 erkende verrichting
 S: AS 3000 erkende verrichting
 V: VLAREL erkende verrichting

Dit certificaat mag uitsluitend in zijn geheel worden gereproduceerd.

Eurofins Analytico B.V.

Gildeweg 44-46
 3771 NB Barneveld
 P.O. Box 459
 3770 AL Barneveld NL
 Tel. +31 (0)34 242 63 00
 Fax +31 (0)34 242 63 99
 E-mail info-env@eurofins.nl
 Site www.eurofins.nl

BNP Paribas S.A. 227 9245 25
 VAT/BTW No. NL 8043.14.883.B01
 KvK No. 09088623
 IBAN: NL71BNP0227924525
 BIC: BNPANL2A

Eurofins Analytico B.V. is ISO 14001: 2004 gecertificeerd door TÜV en erkend door het Vlaamse Gewest (OVAM en Dep. LNE), het Brusselse Gewest (BIM), het Waalse Gewest (DGRNE-OWD) en door de overheid van Luxemburg (MEV).



Analysecertificaat

Uw project/verslagnummer	768	Certificaatnummer/Versie	2015101882/2
Uw projectnaam		Startdatum	15-Sep-2015
Uw ordernummer	B02032.00377.001	Rapportagedatum	06-Oct-2015/15:03
Monsternemer	Marcel la Crois	Bijlage	A, B, C
Monstermatrix	Grond; Grond (AS3000)	Pagina	2/2
Projectcode	2794 - Arcadis - TenneT Noord-West 380 kV		

Analyse	Eenheid	1	2
S PCB 138	mg/kg ds	<0.0010	<0.0010
S PCB 153	mg/kg ds	<0.0010	<0.0010
S PCB 180	mg/kg ds	<0.0010	<0.0010
S PCB (som 7) (factor 0,7)	mg/kg ds	0.0049 ¹⁾	0.0049 ¹⁾
Polycyclische Aromatische Koolwaterstoffen, PAK			
S Naftaleen	mg/kg ds	<0.050	<0.050
S Fenanthreen	mg/kg ds	<0.050	<0.050
S Anthraceen	mg/kg ds	<0.050	<0.050
S Fluorantheen	mg/kg ds	<0.050	<0.050
S Benzo(a)anthraceen	mg/kg ds	<0.050	<0.050
S Chryseen	mg/kg ds	<0.050	<0.050
S Benzo(k)fluorantheen	mg/kg ds	<0.050	<0.050
S Benzo(a)pyreen	mg/kg ds	<0.050	<0.050
S Benzo(ghi)peryleen	mg/kg ds	<0.050	<0.050
S Indeno(123-cd)pyreen	mg/kg ds	<0.050	<0.050
S PAK VROM (10) (factor 0,7)	mg/kg ds	0.35 ¹⁾	0.35 ¹⁾

Nr.	Monsterschrijving	Datum monstername	Monster nr.
1	76801 (0-50) 76802 (0-50) 76803 (0-50) 76805 (0-50) 76806 (0-50)	14-Sep-2015	8717697
2	76801 (60-100) 76801 (100-150) 76802 (110-150)	14-Sep-2015	8717698

Eurofins Analytico B.V.

Gildeweg 44-46
3771 NB Barneveld
P.O. Box 459
3770 AL Barneveld NL

Tel. +31 (0)34 242 63 00
Fax +31 (0)34 242 63 99
E-mail info-env@eurofins.nl
Site www.eurofins.nl

BNP Paribas S.A. 227 9245 25
VAT/BTW No. NL 8043.14.883.B01
KvK No. 09088623
IBAN: NL71BNPR0227924525
BIC: BNPANL2A



Q: door RvA geaccrediteerde verrichting
A: AP04 erkende verrichting
S: AS 3000 erkende verrichting
V: VLAREL erkende verrichting

Dit certificaat mag uitsluitend in zijn geheel worden gereproduceerd.

Eurofins Analytico B.V. is ISO 14001: 2004 gecertificeerd door TÜV en erkend door het Vlaamse Gewest (OVAM en Dep. LNE), het Brusselse Gewest (BIM), het Waalse Gewest (DGRNE-OWD) en door de overheid van Luxemburg (MEV).

Akkoord
Pr.coörd.



Bijlage (A) met deelmonsterinformatie behorende bij analysecertificaat 2015101882/2

Pagina 1/1

Monster nr.	Boornr	Omschrijving	Van	Tot	Barcode	Monsteromschrijving
8717697	76803	1	0	50	0532303348	76801 (0-50) 76802 (0-50) 76803 (0-50)
8717697	76801	1	0	50	0531715662	76801 (0-50) 76802 (0-50) 76803 (0-50)
8717697	76805	1	0	50	0532271132	76801 (0-50) 76802 (0-50) 76803 (0-50)
8717697	76806	1	0	50	0532271129	76801 (0-50) 76802 (0-50) 76803 (0-50)
8717697	76802	1	0	50	0532303471	76801 (0-50) 76802 (0-50) 76803 (0-50)
8717698	76801	2	60	100	0531715819	76801 (60-100) 76801 (100-150)
8717698	76801	3	100	150	0531715811	76801 (60-100) 76801 (100-150)
8717698	76802	3	110	150	0532303349	76801 (60-100) 76801 (100-150)



Eurofins Analytico B.V.

Gildeweg 44-46
 3771 NB Barneveld
 P.O. Box 459
 3770 AL Barneveld NL
 Tel. +31 (0)34 242 63 00
 Fax +31 (0)34 242 63 99
 E-mail info-env@eurofins.nl
 Site www.eurofins.nl

BNP Paribas S.A. 227 9245 25
 VAT/BTW No. NL 8043.14.883.B01
 KvK No. 09088623
 IBAN: NL71BNPA0227924525
 BIC: BNPANL2A

Eurofins Analytico B.V. is ISO 14001: 2004 gecertificeerd door TÜV en erkend door het Vlaamse Gewest (OVAM en Dep. LNE), het Brusselse Gewest (BIM), het Waalse Gewest (DGRNE-OWD) en door de overheid van Luxemburg (MEV).

Bijlage (B) met opmerkingen behorende bij analysecertificaat 2015101882/2

Pagina 1/1

Algemene opmerking behorende bij analysecertificaat

Dit analysecertificaat vervangt eerder uitgegeven certifica(o)t(en) met een lager versienummer

Opmerking 1)De toetswaarde van de som is gelijk aan de sommatie van $0,7 \star RG$ **Eurofins Analytico B.V.**

Gildeweg 44-46 Tel. +31 (0)34 242 63 00
3771 NB Barneveld Fax +31 (0)34 242 63 99
P.O. Box 459 E-mail info-env@eurofins.nl
3770 AL Barneveld NL Site www.eurofins.nl

BNP Paribas S.A. 227 9245 25
VAT/BTW No. NL 8043.14.883.B01
KvK No. 09088623
IBAN: NL71BNPA0227924525
BIC: BNPANL2A

Eurofins Analytico B.V. is ISO 14001: 2004 gecertificeerd door TÜV en erkend door het Vlaamse Gewest (OVAM en Dep. LNE), het Brusselse Gewest (BIM), het Waalse Gewest (DGRNE-OWD) en door de overheid van Luxemburg (MEV).

Bijlage (C) met methodeverwijzingen behorende bij analysecertificaat 2015101882/2

Pagina 1/1

Analyse	Methode	Techniek	Methode referentie
Cryogeen malen AS3000	W0106	Voorbehandeling	Cf. AS3000
Droge Stof	W0104	Gravimetrie	Cf. pb 3010-2 en gw. NEN-ISO 11465
Organische stof (gloeirest)	W0109	Gravimetrie	Cf. pb 3010-3 en cf. NEN 5754
Lutum (fractie < 2 µm)	W0171	Sedimentatie	Cf. pb 3010-4 en cf. NEN 5753
Barium (Ba)	W0423	ICP-MS	Cf. pb 3010-5 en cf. NEN-EN-ISO 17294-2
Cadmium (Cd)	W0423	ICP-MS	Cf. pb 3010-5 en cf. NEN-EN-ISO 17294-2
Kobalt (Co)	W0423	ICP-MS	Cf. pb 3010-5 en cf. NEN-EN-ISO 17294-2
Koper (Cu)	W0423	ICP-MS	Cf. pb 3010-5 en cf. NEN-EN-ISO 17294-2
Kwik (Hg)	W0423	ICP-MS	Cf. pb 3010-5 en cf. NEN-EN-ISO 17294-2
Molybdeen (Mo)	W0423	ICP-MS	Cf. pb 3010-5 en cf. NEN-EN-ISO 17294-2
Nikkel (Ni)	W0423	ICP-MS	Cf. pb 3010-5 en cf. NEN-EN-ISO 17294-2
Lood (Pb)	W0423	ICP-MS	Cf. pb 3010-5 en cf. NEN-EN-ISO 17294-2
Zink (Zn)	W0423	ICP-MS	Cf. pb 3010-5 en cf. NEN-EN-ISO 17294-2
Minerale Olie (GC) (C10 - C40)	W0202	GC-FID	Cf. pb 3010-7 en gw. NEN-EN-ISO 16703
PCB (7)	W0271	GC-MS	Cf. pb 3010-8 en gw. NEN 6980
PAK som AS3000/AP04	W0271	GC-MS	Cf. pb. 3010-6 en gw. NEN-ISO 18287
PAK (10 VROM)	W0271	GC-MS	Cf. pb. 3010-6 en gw. NEN-ISO 18287

Nadere informatie over de toegepaste onderzoeksmethoden alsmede een classificatie van de meetonzekerheid staan vermeld in ons overzicht "Specificaties analysemethoden", versie juli 2011.

Eurofins Analytico B.V.

Gildeweg 44-46
 3771 NB Barneveld
 P.O. Box 459
 3770 AL Barneveld NL

Tel. +31 (0)34 242 63 00
 Fax +31 (0)34 242 63 99
 E-mail info-env@eurofins.nl
 Site www.eurofins.nl

BNP Paribas S.A. 227 9245 25
 VAT/BTW No. NL 8043.14.883.B01
 KvK No. 09088623
 IBAN: NL71BNPA0227924525
 BIC: BNPANL2A

Eurofins Analytico B.V. is ISO 14001: 2004 gecertificeerd door TÜV en erkend door het Vlaamse Gewest (OVAM en Dep. LNE), het Brusselse Gewest (BIM), het Waalse Gewest (DGRNE-OWD) en door de overheid van Luxemburg (MEV).

Arcadis Assen
T.a.v. M.N.J. Meuwissen
Postbus 63
9400 AB ASSEN

Analyscertificaat

Datum: 21-Sep-2015

Hierbij ontvangt u de resultaten van het navolgende laboratoriumonderzoek.

Certificaatnummer/Versie	2015101969/1
Uw project/verslagnummer	768
Uw projectnaam	
Uw ordernummer	B02032.00377.001
Monster(s) ontvangen	16-Sep-2015

Dit certificaat mag uitsluitend in zijn geheel worden gereproduceerd.
De analyse resultaten hebben alleen betrekking op het beproefde object.

De grondmonsters worden tot 4 weken na datum ontvangst bewaard en watermonsters tot 2 weken na datum ontvangst. Zonder tegenbericht worden de monsters nadien afgevoerd.
Indien de monsters langer bewaard dienen te blijven verzoeken wij U dit exemplaar uiterlijk 1 werkdag voor afloop van de standaardbewaarperiode ondertekend aan ons te retourneren. Voor de kosten van het langer bewaren van monsters verwijzen wij naar de prijslijst.

Bewaren tot:

Datum:

Naam:

Handtekening:

Wij vertrouwen erop uw opdracht hiermee naar verwachting te hebben uitgevoerd, mocht U naar aanleiding van dit analysecertificaat nog vragen hebben verzoeken wij U contact op te nemen met de afdeling Verkoop en Advies.

Met vriendelijke groet,

Eurofins Analytico B.V.



Ing. A. Veldhuizen
Technical Manager

Eurofins Analytico B.V.

Gildeweg 44-46
3771 NB Barneveld
P.O. Box 459
3770 AL Barneveld NL

Tel. +31 (0)34 242 63 00
Fax +31 (0)34 242 63 99
E-mail info-env@eurofins.nl
Site www.eurofins.nl

BNP Paribas S.A. 227 9245 25
VAT/BTW No. NL 8043.14.883.B01
KvK No. 09088623
IBAN: NL71BNPA0227924525
BIC: BNPANL2A

Eurofins Analytico B.V. is ISO 14001: 2004 gecertificeerd door TÜV en erkend door het Vlaamse Gewest (OVAM en Dep. LNE), het Brusselse Gewest (BIM), het Waalse Gewest (DGRNE-OWD) en door de overheid van Luxemburg (MEV).

Analysecertificaat

Uw project/verslagnummer	768	Certificaatnummer/Versie	2015101969/1
Uw projectnaam		Startdatum	16-Sep-2015
Uw ordernummer	B02032.00377.001	Rapportagedatum	21-Sep-2015/09:21
		Bijlage	A, B, C, D
Monsternemer	Marcel la Crois	Pagina	1/2
Monstermatrix	Grond; Waterbodem (AS3000)		
Projectcode	2794 - Arcadis - TenneT Noord-West 380 kV		

Analyse	Eenheid	1
Bodemkundige analyses		
S Droge stof	% (m/m)	62.8
S Organische stof	% (m/m) ds	2.1
S Gloeirest	% (m/m) ds	97.5
S Korrelgrootte < 2 µm	% (m/m) ds	5.3
Metalen		
S Barium (Ba)	mg/kg ds	<20
S Cadmium (Cd)	mg/kg ds	<0.20
S Kobalt (Co)	mg/kg ds	2.5
S Koper (Cu)	mg/kg ds	<5.0
S Kwik (Hg)	mg/kg ds	0.063
S Molybdeen (Mo)	mg/kg ds	<1.5
S Nikkel (Ni)	mg/kg ds	6.8
S Lood (Pb)	mg/kg ds	<10
S Zink (Zn)	mg/kg ds	21
Minerale olie		
Minerale olie (C10-C12)	mg/kg ds	<3.0
Minerale olie (C12-C16)	mg/kg ds	<5.0
Minerale olie (C16-C21)	mg/kg ds	<5.0
Minerale olie (C21-C30)	mg/kg ds	<11
Minerale olie (C30-C35)	mg/kg ds	20
Minerale olie (C35-C40)	mg/kg ds	12
S Minerale olie totaal (C10-C40)	mg/kg ds	41
Chromatogram olie (GC)		Zie bijl.
Polychloorbifenylen, PCB		
S PCB 28	mg/kg ds	<0.0010
S PCB 52	mg/kg ds	<0.0010
S PCB 101	mg/kg ds	<0.0010
S PCB 118	mg/kg ds	<0.0010
S PCB 138	mg/kg ds	<0.0010

Nr.	Monsterschrijving	Datum monstername	Monster nr.
1	76801SL1 (100-130) 76801SL10 (95-100) 76801SL2 (100-130) 76801SL3 (105-130) 76801SL29-Jan-2009		8717903

Q: door RvA geaccrediteerde verrichting
 A: AP04 erkende verrichting
 S: AS 3000 erkende verrichting
 V: VLAREL erkende verrichting

Dit certificaat mag uitsluitend in zijn geheel worden gereproduceerd.

Eurofins Analytico B.V.

Gildeweg 44-46
 3771 NB Barneveld
 P.O. Box 459
 3770 AL Barneveld NL
 Tel. +31 (0)34 242 63 00
 Fax +31 (0)34 242 63 99
 E-mail info-env@eurofins.nl
 Site www.eurofins.nl

BNP Paribas S.A. 227 9245 25
 VAT/BTW No. NL 8043.14.883.B01
 KvK No. 09088623
 IBAN: NL71BNP0227924525
 BIC: BNPANL2A

Eurofins Analytico B.V. is ISO 14001: 2004 gecertificeerd door TÜV en erkend door het Vlaamse Gewest (OVAM en Dep. LNE), het Brusselse Gewest (BIM), het Waalse Gewest (DGRNE-OWD) en door de overheid van Luxemburg (MEV).



Analysecertificaat

Uw project/verslagnummer	768	Certificaatnummer/Versie	2015101969/1
Uw projectnaam		Startdatum	16-Sep-2015
Uw ordernummer	B02032.00377.001	Rapportagedatum	21-Sep-2015/09:21
Monsternemer	Marcel la Crois	Bijlage	A, B, C, D
Monstermatrix	Grond; Waterbodem (AS3000)	Pagina	2/2
Projectcode	2794 - Arcadis - TenneT Noord-West 380 kV		

Analyse	Eenheid	1
S PCB 153	mg/kg ds	<0.0010
S PCB 180	mg/kg ds	<0.0010
S PCB (som 7) (factor 0,7)	mg/kg ds	0.0049 ¹⁾
Polycyclische Aromatische Koolwaterstoffen, PAK		
S Naftaleen	mg/kg ds	0.091
S Fenanthreen	mg/kg ds	<0.050
S Anthraceen	mg/kg ds	<0.050
S Fluorantheen	mg/kg ds	0.068
S Benzo(a)anthraceen	mg/kg ds	<0.050
S Chryseen	mg/kg ds	<0.050
S Benzo(k)fluorantheen	mg/kg ds	<0.050
S Benzo(a)pyreen	mg/kg ds	<0.050
S Benzo(ghi)peryleen	mg/kg ds	<0.050
S Indeno(123-cd)pyreen	mg/kg ds	<0.050
S PAK VROM (10) (factor 0,7)	mg/kg ds	0.44

Nr.	Monsterschrijving	Datum monstername	Monster nr.
1	76801SL1 (100-130) 76801SL10 (95-100) 76801SL2 (100-130) 76801SL3 (105-130) 76801SL29-Jan-2009		8717903

Eurofins Analytico B.V.

Gildeweg 44-46
3771 NB Barneveld
P.O. Box 459
3770 AL Barneveld NL

Tel. +31 (0)34 242 63 00
Fax +31 (0)34 242 63 99
E-mail info-env@eurofins.nl
Site www.eurofins.nl

BNP Paribas S.A. 227 9245 25
VAT/BTW No. NL 8043.14.883.B01
KvK No. 09088623
IBAN: NL71BNP0227924525
BIC: BNPANL2A



Q: door RvA geaccrediteerde verrichting
A: AP04 erkende verrichting
S: AS 3000 erkende verrichting
V: VLAREL erkende verrichting

Dit certificaat mag uitsluitend in zijn geheel worden gereproduceerd.

Eurofins Analytico B.V. is ISO 14001: 2004 gecertificeerd door TÜV en erkend door het Vlaamse Gewest (OVAM en Dep. LNE), het Brusselse Gewest (BIM), het Waalse Gewest (DGRNE-OWD) en door de overheid van Luxemburg (MEV).



Bijlage (A) met deelmonsterinformatie behorende bij analysecertificaat 2015101969/1

Pagina 1/1

Monster nr.	Boornr	Omschrijving	Van	Tot	Barcode	Monsteromschrijving
8717903	76801SL2	1	100	130	0532303339	76801SL1 (100-130) 76801SL10 (!
8717903	76801SL3	1	105	130	0532303352	
8717903	76801SL4	1	105	115	0532303334	
8717903	76801SL5	1	100	120	0532303346	
8717903	76801SL6	1	105	120	0532303338	
8717903	76801SL7	1	110	130	0532303325	
8717903	76801SL8	1	110	140	0532303341	
8717903	76801SL9	1	110	140	0532303326	
8717903	76801SL1	1	100	130	0532303331	
8717903	76801SL10	1	95	100	0532303353	



Eurofins Analytico B.V.

Gildeweg 44-46
 3771 NB Barneveld
 P.O. Box 459
 3770 AL Barneveld NL
 Tel. +31 (0)34 242 63 00
 Fax +31 (0)34 242 63 99
 E-mail info-env@eurofins.nl
 Site www.eurofins.nl

BNP Paribas S.A. 227 9245 25
 VAT/BTW No. NL 8043.14.883.B01
 KvK No. 09088623
 IBAN: NL71BNPA0227924525
 BIC: BNPANL2A

Eurofins Analytico B.V. is ISO 14001: 2004 gecertificeerd door TÜV en erkend door het Vlaamse Gewest (OVAM en Dep. LNE), het Brusselse Gewest (BIM), het Waalse Gewest (DGRNE-OWD) en door de overheid van Luxemburg (MEV).

Bijlage (B) met opmerkingen behorende bij analysecertificaat 2015101969/1

Pagina 1/1

Opmerking 1)De toetswaarde van de som is gelijk aan de sommatie van $0,7 \cdot RG$ **Eurofins Analytico B.V.**

Gildeweg 44-46 Tel. +31 (0)34 242 63 00
3771 NB Barneveld Fax +31 (0)34 242 63 99
P.O. Box 459 E-mail info-env@eurofins.nl
3770 AL Barneveld NL Site www.eurofins.nl

BNP Paribas S.A. 227 9245 25
VAT/BTW No. NL 8043.14.883.B01
KvK No. 09088623
IBAN: NL71BNPA0227924525
BIC: BNPANL2A

Eurofins Analytico B.V. is ISO 14001: 2004 gecertificeerd door TÜV en erkend door het Vlaamse Gewest (OVAM en Dep. LNE), het Brusselse Gewest (BIM), het Waalse Gewest (DGRNE-OWD) en door de overheid van Luxemburg (MEV).

Bijlage (C) met methodeverwijzingen behorende bij analysecertificaat 2015101969/1

Pagina 1/1

Analyse	Methode	Techniek	Methode referentie
Droge Stof	W0104	Gravimetrie	Cf. pb 3210-1 en cf. NEN-EN 12880
Organische stof (gloeirest)	W0109	ICP-AES	Cf. 3210-2a/b en cf. NEN 5754/EN 12879
Lutum (fractie < 2 μ m) (sedimentatie)	W0173	Sedimentatie	Cf. pb 3210-3 en cf. NEN 5753
Barium (Ba)	W0423	ICP-MS	Cf. pb 3210-4/3250-1 & NEN-EN-ISO 17294-2
Cadmium (Cd)	W0423	ICP-MS	Cf. pb 3210-4/3250-1 & NEN-EN-ISO 17294-2
Kobalt (Co)	W0423	ICP-MS	Cf. pb 3210-4/3250-1 & NEN-EN-ISO 17294-2
Koper (Cu)	W0423	ICP-MS	Cf. pb 3210-4/3250-1 & NEN-EN-ISO 17294-2
Kwik (Hg)	W0423	ICP-MS	Cf. pb 3210-4/3250-1 & NEN-EN-ISO 17294-2
Molybdeen (Mo)	W0423	ICP-MS	Cf. pb 3210-4/3250-1 & NEN-EN-ISO 17294-2
Nikkel (Ni)	W0423	ICP-MS	Cf. pb 3210-4/3250-1 & NEN-EN-ISO 17294-2
Lood (Pb)	W0423	ICP-MS	Cf. pb 3210-4/3250-1 & NEN-EN-ISO 17294-2
Zink (Zn)	W0423	ICP-MS	Cf. pb 3210-4/3250-1 & NEN-EN-ISO 17294-2
Minerale olie (GC) (C10 - C40)	W0202	GC-FID	Cf. pb 3210-6 en gw. NEN-EN-ISO 16703
Chromatogram M0 (GC)	W0202	GC-FID	Gelijkw. NEN-EN-ISO 16703
PCB (7)	W0271	GC-MS	Cf. pb. 3210-7 & gw. NEN 6980
PAK (10 VR0M)	W0271	GC-MS	Cf. pb. 3210-5 & gw. NEN-ISO 18287
PAK som AS3000/AP04	W0271	GC-MS	gw. NEN-ISO 18287

Nadere informatie over de toegepaste onderzoeksmethoden alsmede een classificatie van de meetonzekerheid staan vermeld in ons overzicht "Specificaties analysemethoden", versie juli 2011.

Bijlage (D) opmerkingen aangaande de monstername en conserveringstermijn 2015101969/1

Pagina 1/1

Er zijn verschillen met de richtlijnen geconstateerd die de betrouwbaarheid van de resultaten van onderstaande monsters of analyses mogelijk hebben beïnvloed.

Analyse	Monster nr.
De conserveringstermijn is voor de betreffende analyse overschreden.	
Destructie Volume	8717903
Organische stof	8717903
Minerale Olie (GC) (Voorbehandeling)	8717903
Minerale Olie (GC) (Voorbehandeling)	8717903
Korrelgrootte < 2 µm	8717903
Extractie PCB/PAK	8717903



Eurofins Analytico B.V.

Gildeweg 44-46
3771 NB Barneveld
P.O. Box 459
3770 AL Barneveld NL


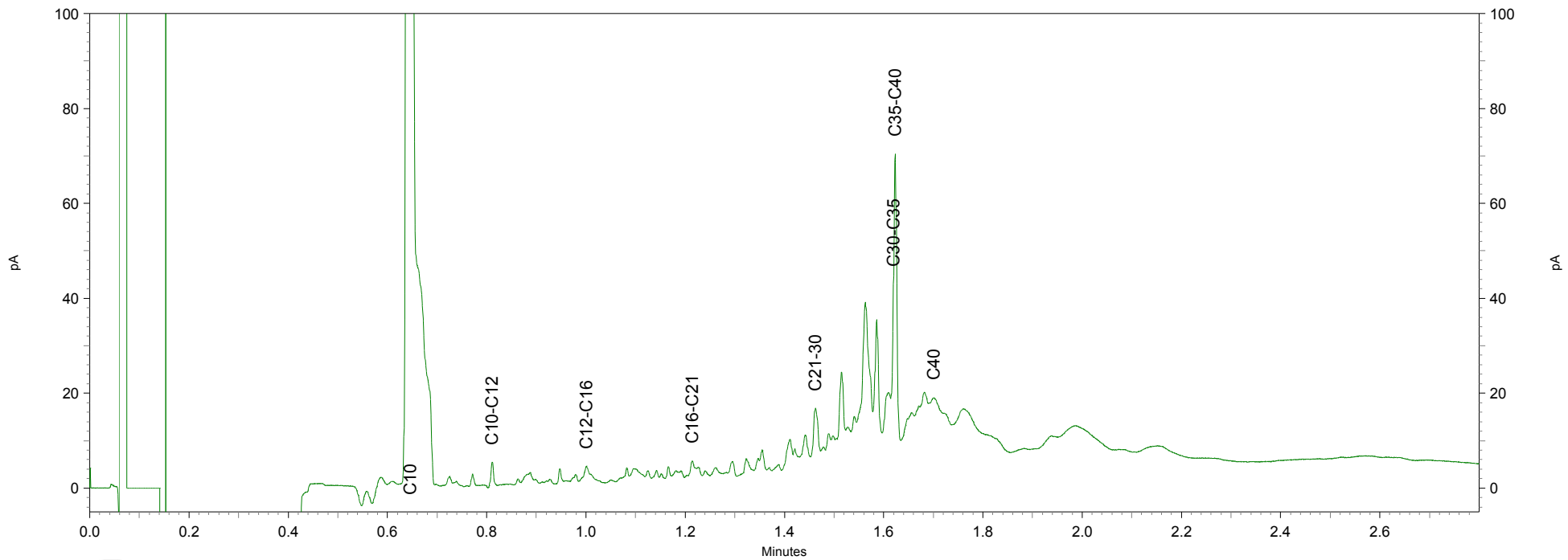
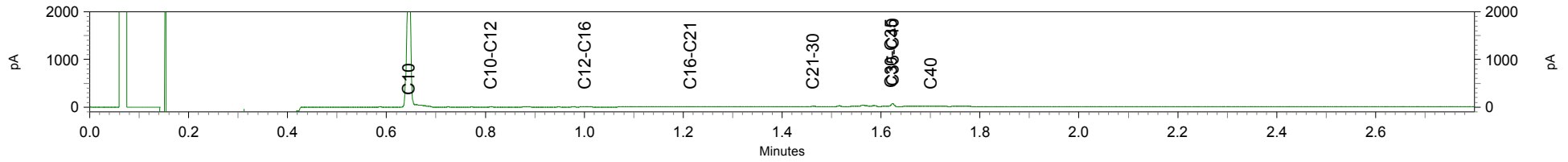
Tel. +31 (0)34 242 63 00
Fax +31 (0)34 242 63 99
E-mail info-env@eurofins.nl
Site www.eurofins.nl

BNP Paribas S.A. 227 9245 25
VAT/BTW No. NL 8043.14.883.B01
KvK No. 09088623
IBAN: NL71BNPR0227924525
BIC: BNPANL2A

Eurofins Analytico B.V. is ISO 14001: 2004 gecertificeerd door TÜV en erkend door het Vlaamse Gewest (OVAM en Dep. LNE), het Brusselse Gewest (BIM), het Waalse Gewest (DGRNE-OWD) en door de overheid van Luxemburg (MEV).

Chromatogram TPH/ Mineral Oil

Sample ID.: 8717903
Certificate no.: 2015101969
Sample description.: 76801SL1 (100-130) 76801SL10 (95-100) 76801SL2 (10 V)



Arcadis Assen
T.a.v. M.N.J. Meuwissen
Postbus 63
9400 AB ASSEN

Analyscertificaat

Datum: 30-Sep-2015

Hierbij ontvangt u de resultaten van het navolgende laboratoriumonderzoek.

Certificaatnummer/Versie	2015106599/1
Uw project/verslagnummer	768
Uw projectnaam	
Uw ordernummer	B02032.000377
Monster(s) ontvangen	25-Sep-2015

Dit certificaat mag uitsluitend in zijn geheel worden gereproduceerd.
De analyse resultaten hebben alleen betrekking op het beproefde object.

De grondmonsters worden tot 4 weken na datum ontvangst bewaard en watermonsters tot 2 weken na datum ontvangst. Zonder tegenbericht worden de monsters nadien afgevoerd.
Indien de monsters langer bewaard dienen te blijven verzoeken wij U dit exemplaar uiterlijk 1 werkdag voor afloop van de standaardbewaarperiode ondertekend aan ons te retourneren. Voor de kosten van het langer bewaren van monsters verwijzen wij naar de prijslijst.

Bewaren tot:

Datum:

Naam:

Handtekening:

Wij vertrouwen erop uw opdracht hiermee naar verwachting te hebben uitgevoerd, mocht U naar aanleiding van dit analysecertificaat nog vragen hebben verzoeken wij U contact op te nemen met de afdeling Verkoop en Advies.

Met vriendelijke groet,

Eurofins Analytico B.V.



Ing. A. Veldhuizen
Technical Manager

Eurofins Analytico B.V.

Gildeweg 44-46
3771 NB Barneveld
P.O. Box 459
3770 AL Barneveld NL

Tel. +31 (0)34 242 63 00
Fax +31 (0)34 242 63 99
E-mail info-env@eurofins.nl
Site www.eurofins.nl

BNP Paribas S.A. 227 9245 25
VAT/BTW No. NL 8043.14.883.B01
KvK No. 09088623
IBAN: NL71BNPA0227924525
BIC: BNPANL2A

Eurofins Analytico B.V. is ISO 14001: 2004 gecertificeerd door TÜV en erkend door het Vlaamse Gewest (OVAM en Dep. LNE), het Brusselse Gewest (BIM), het Waalse Gewest (DGRNE-OWD) en door de overheid van Luxemburg (MEV).

Analysecertificaat

Uw project/verslagnummer	768	Certificaatnummer/Versie	2015106599/1
Uw projectnaam		Startdatum	25-Sep-2015
Uw ordernummer	B02032.000377	Rapportagedatum	30-Sep-2015/17:27
Monsternemer		Bijlage	A, B, C
Monstermatrix	Grond; Waterbodem (AS3000)	Pagina	1/2
Projectcode	2794 - Arcadis - TenneT Noord-West 380 kV		

Analyse	Eenheid	1
---------	---------	---

Bodemkundige analyses

S Droge stof	% (m/m)	58.9
S Organische stof	% (m/m) ds	3.9
S Gloeirest	% (m/m) ds	95.4
S Korrelgrootte < 2 µm	% (m/m) ds	10.0

Metalen

S Barium (Ba)	mg/kg ds	<20
S Cadmium (Cd)	mg/kg ds	<0.20
S Kobalt (Co)	mg/kg ds	3.5
S Koper (Cu)	mg/kg ds	12
S Kwik (Hg)	mg/kg ds	<0.050
S Molybdeen (Mo)	mg/kg ds	<1.5
S Nikkel (Ni)	mg/kg ds	10
S Lood (Pb)	mg/kg ds	11
S Zink (Zn)	mg/kg ds	34

Minerale olie

Minerale olie (C10-C12)	mg/kg ds	<3.0
Minerale olie (C12-C16)	mg/kg ds	9.7
Minerale olie (C16-C21)	mg/kg ds	15
Minerale olie (C21-C30)	mg/kg ds	22
Minerale olie (C30-C35)	mg/kg ds	21
Minerale olie (C35-C40)	mg/kg ds	8.7
S Minerale olie totaal (C10-C40)	mg/kg ds	79
Chromatogram olie (GC)		Zie bijl.

Polychloorbifenylen, PCB

S PCB 28	mg/kg ds	<0.0010
S PCB 52	mg/kg ds	<0.0010
S PCB 101	mg/kg ds	<0.0010
S PCB 118	mg/kg ds	<0.0010
S PCB 138	mg/kg ds	<0.0010

Nr. Monsteromschrijving

1 768001Bsl (30-45)

Datum monsternamen

21-Sep-2015

Monster nr.

8731998

Q: door RvA geaccrediteerde verrichting

A: AP04 erkende verrichting

S: AS 3000 erkende verrichting

V: VLAREL erkende verrichting

Dit certificaat mag uitsluitend in zijn geheel worden gereproduceerd.

Eurofins Analytico B.V.

Gildeweg 44-46
3771 NB Barneveld
P.O. Box 459
3770 AL Barneveld NL

Tel. +31 (0)34 242 63 00
Fax +31 (0)34 242 63 99
E-mail info-env@eurofins.nl
Site www.eurofins.nl

BNP Paribas S.A. 227 9245 25
VAT/BTW No. NL 8043.14.883.B01
KvK No. 09088623
IBAN: NL71BNP0227924525
BIC: BNPANL2A

Eurofins Analytico B.V. is ISO 14001: 2004 gecertificeerd door TÜV en erkend door het Vlaamse Gewest (OVAM en Dep. LNE), het Brusselse Gewest (BIM), het Waalse Gewest (DGRNE-OWD) en door de overheid van Luxemburg (MEV).



Analysecertificaat

Uw project/verslagnummer	768	Certificaatnummer/Versie	2015106599/1
Uw projectnaam		Startdatum	25-Sep-2015
Uw ordernummer	B02032.000377	Rapportagedatum	30-Sep-2015/17:27
Monsternemer		Bijlage	A, B, C
Monstermatrix	Grond; Waterbodem (AS3000)	Pagina	2/2
Projectcode	2794 - Arcadis - TenneT Noord-West 380 kV		

Analyse	Eenheid	1
S PCB 153	mg/kg ds	<0.0010
S PCB 180	mg/kg ds	<0.0010
S PCB (som 7) (factor 0,7)	mg/kg ds	0.0049 ¹⁾
Polycyclische Aromatische Koolwaterstoffen, PAK		
S Naftaleen	mg/kg ds	0.50
S Fenanthreen	mg/kg ds	0.36
S Anthraceen	mg/kg ds	0.15
S Fluorantheen	mg/kg ds	0.54
S Benzo(a)anthraceen	mg/kg ds	<0.050
S Chryseen	mg/kg ds	<0.050
S Benzo(k)fluorantheen	mg/kg ds	<0.050
S Benzo(a)pyreen	mg/kg ds	<0.050
S Benzo(ghi)peryleen	mg/kg ds	<0.050
S Indeno(123-cd)pyreen	mg/kg ds	<0.050
S PAK VROM (10) (factor 0,7)	mg/kg ds	1.8

Nr.	Monsterschrijving	Datum monstername	Monster nr.
1	768001Bsl (30-45)	21-Sep-2015	8731998

Eurofins Analytico B.V.

Gildeweg 44-46
3771 NB Barneveld
P.O. Box 459
3770 AL Barneveld NL

Tel. +31 (0)34 242 63 00
Fax +31 (0)34 242 63 99
E-mail info-env@eurofins.nl
Site www.eurofins.nl

BNP Paribas S.A. 227 9245 25
VAT/BTW No. NL 8043.14.883.B01
KvK No. 09088623
IBAN: NL71BNP0227924525
BIC: BNPANL2A

Q: door RvA geaccrediteerde verrichting
A: AP04 erkende verrichting
S: AS 3000 erkende verrichting
V: VLAREL erkende verrichting

Dit certificaat mag uitsluitend in zijn geheel worden gereproduceerd.

Eurofins Analytico B.V. is ISO 14001: 2004 gecertificeerd door TÜV en erkend door het Vlaamse Gewest (OVAM en Dep. LNE), het Brusselse Gewest (BIM), het Waalse Gewest (DGRNE-OWD) en door de overheid van Luxemburg (MEV).



Bijlage (A) met deelmonsterinformatie behorende bij analysecertificaat 2015106599/1

Pagina 1/1

Monster nr.	Boornr	Omschrijving	Van	Tot	Barcode	Monsteromschrijving
8731998	768001Bsl	1	30	45	0532303328	768001Bsl (30-45)



Eurofins Analytico B.V.

Gildeweg 44-46
 3771 NB Barneveld
 P.O. Box 459
 3770 AL Barneveld NL
 Tel. +31 (0)34 242 63 00
 Fax +31 (0)34 242 63 99
 E-mail info-env@eurofins.nl
 Site www.eurofins.nl

BNP Paribas S.A. 227 9245 25
 VAT/BTW No. NL 8043.14.883.B01
 KvK No. 09088623
 IBAN: NL71BNPA0227924525
 BIC: BNPANL2A

Eurofins Analytico B.V. is ISO 14001: 2004 gecertificeerd door TÜV en erkend door het Vlaamse Gewest (OVAM en Dep. LNE), het Brusselse Gewest (BIM), het Waalse Gewest (DGRNE-OWD) en door de overheid van Luxemburg (MEV).

Bijlage (B) met opmerkingen behorende bij analysecertificaat 2015106599/1

Pagina 1/1

Opmerking 1)De toetswaarde van de som is gelijk aan de sommatie van $0,7 \cdot RG$ **Eurofins Analytico B.V.**

Gildeweg 44-46 Tel. +31 (0)34 242 63 00
3771 NB Barneveld Fax +31 (0)34 242 63 99
P.O. Box 459 E-mail info-env@eurofins.nl
3770 AL Barneveld NL Site www.eurofins.nl

BNP Paribas S.A. 227 9245 25
VAT/BTW No. NL 8043.14.883.B01
KvK No. 09088623
IBAN: NL71BNPA0227924525
BIC: BNPANL2A

Eurofins Analytico B.V. is ISO 14001: 2004 gecertificeerd door TÜV en erkend door het Vlaamse Gewest (OVAM en Dep. LNE), het Brusselse Gewest (BIM), het Waalse Gewest (DGRNE-OWD) en door de overheid van Luxemburg (MEV).

Bijlage (C) met methodeverwijzingen behorende bij analysecertificaat 2015106599/1

Pagina 1/1

Analyse	Methode	Techniek	Methode referentie
Droge Stof	W0104	Gravimetrie	Cf. pb 3210-1 en cf. NEN-EN 12880
Organische stof (gloeirest)	W0109	ICP-AES	Cf. 3210-2a/b en cf. NEN 5754/EN 12879
Lutum (fractie < 2 μ m) (sedimentatie)	W0173	Sedimentatie	Cf. pb 3210-3 en cf. NEN 5753
Barium (Ba)	W0423	ICP-MS	Cf. pb 3210-4/3250-1 & NEN-EN-ISO 17294-2
Cadmium (Cd)	W0423	ICP-MS	Cf. pb 3210-4/3250-1 & NEN-EN-ISO 17294-2
Kobalt (Co)	W0423	ICP-MS	Cf. pb 3210-4/3250-1 & NEN-EN-ISO 17294-2
Koper (Cu)	W0423	ICP-MS	Cf. pb 3210-4/3250-1 & NEN-EN-ISO 17294-2
Kwik (Hg)	W0423	ICP-MS	Cf. pb 3210-4/3250-1 & NEN-EN-ISO 17294-2
Molybdeen (Mo)	W0423	ICP-MS	Cf. pb 3210-4/3250-1 & NEN-EN-ISO 17294-2
Nikkel (Ni)	W0423	ICP-MS	Cf. pb 3210-4/3250-1 & NEN-EN-ISO 17294-2
Lood (Pb)	W0423	ICP-MS	Cf. pb 3210-4/3250-1 & NEN-EN-ISO 17294-2
Zink (Zn)	W0423	ICP-MS	Cf. pb 3210-4/3250-1 & NEN-EN-ISO 17294-2
Minerale olie (GC) (C10 - C40)	W0202	GC-FID	Cf. pb 3210-6 en gw. NEN-EN-ISO 16703
Chromatogram M0 (GC)	W0202	GC-FID	Gelijkw. NEN-EN-ISO 16703
PCB (7)	W0271	GC-MS	Cf. pb. 3210-7 & gw. NEN 6980
PAK som AS3000/AP04	W0271	GC-MS	gw. NEN-ISO 18287
PAK (10 VR0M)	W0271	GC-MS	Cf. pb. 3210-5 & gw. NEN-ISO 18287

Nadere informatie over de toegepaste onderzoeksmethoden alsmede een classificatie van de meetonzekerheid staan vermeld in ons overzicht "Specificaties analysemethoden", versie juli 2011.

Eurofins Analytico B.V.

Gildeweg 44-46
3771 NB Barneveld
P.O. Box 459
3770 AL Barneveld NL


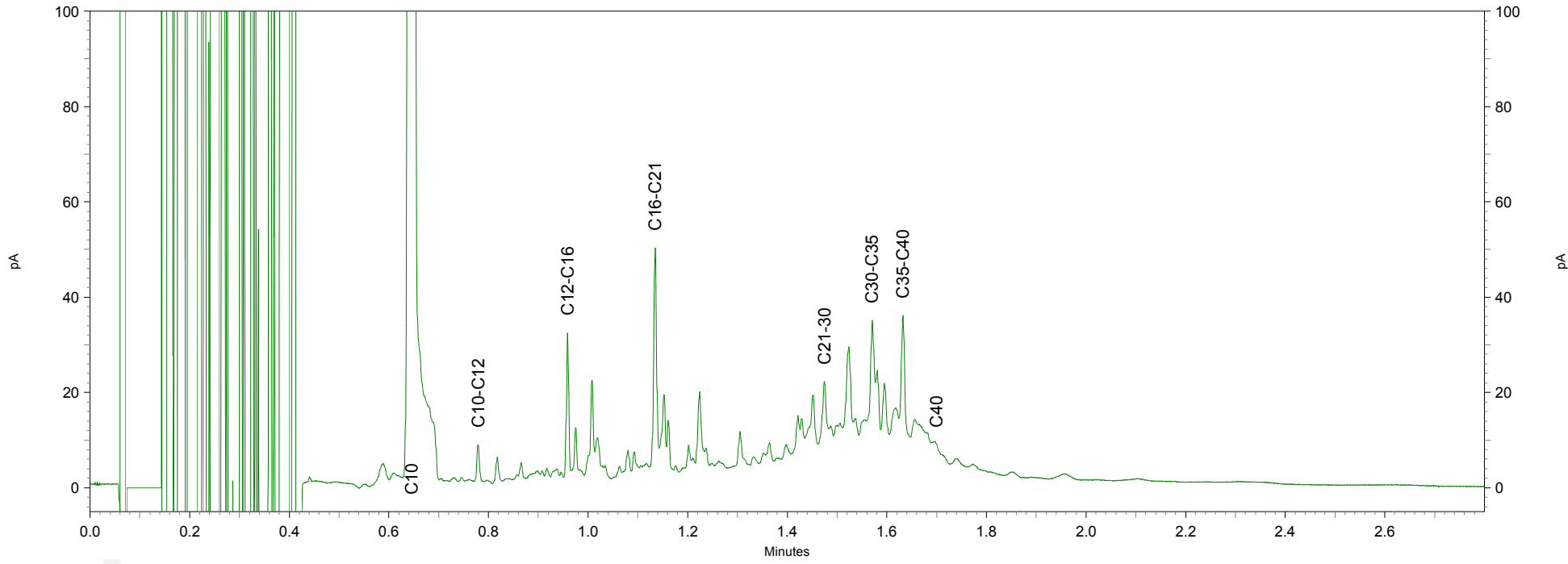
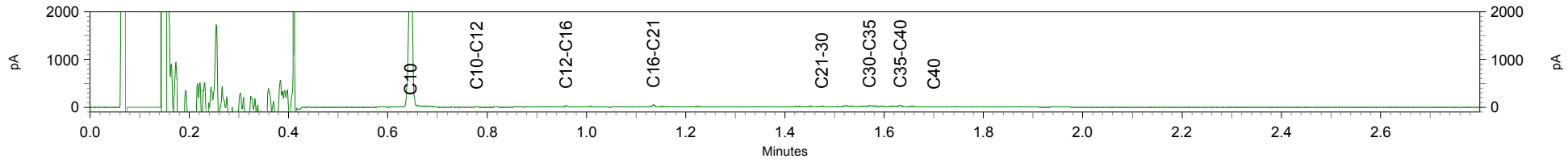
Tel. +31 (0)34 242 63 00
Fax +31 (0)34 242 63 99
E-mail info-env@eurofins.nl
Site www.eurofins.nl

BNP Paribas S.A. 227 9245 25
VAT/BTW No. NL 8043.14.883.B01
KvK No. 09088623
IBAN: NL71BNP0227924525
BIC: BNPANL2A

Eurofins Analytico B.V. is ISO 14001: 2004 gecertificeerd door TÜV en erkend door het Vlaamse Gewest (OVAM en Dep. LNE), het Brusselse Gewest (BIM), het Waalse Gewest (DGRNE-OWD) en door de overheid van Luxemburg (MEV).

Chromatogram TPH/ Mineral Oil

Sample ID.: 8731998
Certificate no.: 2015106599
Sample description.: 768001Bsl (30-45)
v



Arcadis Assen
T.a.v. M.N.J. Meuwissen
Postbus 63
9400 AB ASSEN

Analyscertificaat

Datum: 05-Oct-2015

Hierbij ontvangt u de resultaten van het navolgende laboratoriumonderzoek.

Certificaatnummer/Versie	2015106600/1
Uw project/verslagnummer	768
Uw projectnaam	
Uw ordernummer	B02032.000377
Monster(s) ontvangen	25-Sep-2015

Dit certificaat mag uitsluitend in zijn geheel worden gereproduceerd.
De analyse resultaten hebben alleen betrekking op het beproefde object.

De grondmonsters worden tot 4 weken na datum ontvangst bewaard en watermonsters tot 2 weken na datum ontvangst. Zonder tegenbericht worden de monsters nadien afgevoerd.
Indien de monsters langer bewaard dienen te blijven verzoeken wij U dit exemplaar uiterlijk 1 werkdag voor afloop van de standaardbewaarperiode ondertekend aan ons te retourneren. Voor de kosten van het langer bewaren van monsters verwijzen wij naar de prijslijst.

Bewaren tot:

Datum:

Naam:

Handtekening:

Wij vertrouwen erop uw opdracht hiermee naar verwachting te hebben uitgevoerd, mocht U naar aanleiding van dit analysecertificaat nog vragen hebben verzoeken wij U contact op te nemen met de afdeling Verkoop en Advies.

Met vriendelijke groet,

Eurofins Analytico B.V.



Ing. A. Veldhuizen
Technical Manager

Eurofins Analytico B.V.

Gildeweg 44-46
3771 NB Barneveld
P.O. Box 459
3770 AL Barneveld NL

Tel. +31 (0)34 242 63 00
Fax +31 (0)34 242 63 99
E-mail info-env@eurofins.nl
Site www.eurofins.nl

BNP Paribas S.A. 227 9245 25
VAT/BTW No. NL 8043.14.883.B01
KvK No. 09088623
IBAN: NL71BNPA0227924525
BIC: BNPANL2A

Eurofins Analytico B.V. is ISO 14001: 2004 gecertificeerd door TÜV en erkend door het Vlaamse Gewest (OVAM en Dep. LNE), het Brusselse Gewest (BIM), het Waalse Gewest (DGRNE-OWD) en door de overheid van Luxemburg (MEV).

Analysecertificaat

Uw project/verslagnummer	768	Certificaatnummer/Versie	2015106600/1
Uw projectnaam		Startdatum	28-Sep-2015
Uw ordernummer	B02032.000377	Rapportagedatum	05-Oct-2015/07:40
		Bijlage	A, B, C, D
Monsternemer	Marcel la Crois	Pagina	1/2
Monstermatrix	Water; Water (AS3000)		
Projectcode	2794 - Arcadis - TenneT Noord-West 380 kV		

Analyse	Eenheid	1
Metalen		
S Barium (Ba)	µg/L	<20
S Cadmium (Cd)	µg/L	<0.20
S Kobalt (Co)	µg/L	<2.0
S Koper (Cu)	µg/L	<2.0
S Kwik (Hg)	µg/L	<0.050
S Molybdeen (Mo)	µg/L	<2.0
S Nikkel (Ni)	µg/L	<3.0
S Lood (Pb)	µg/L	<2.0
S Zink (Zn)	µg/L	10
Vluchtige Aromatische Koolwaterstoffen		
S Benzeen	µg/L	<0.20
S Toluene	µg/L	<0.20
S Ethylbenzeen	µg/L	<0.20
S o-Xyleen	µg/L	<0.10
S m, p-Xyleen	µg/L	<0.20
S Xylenen (som) factor 0,7	µg/L	0.21 ¹⁾
BTEX (som)	µg/L	<0.90
S Naftaleen	µg/L	<0.020
S Styreen	µg/L	<0.20
Vluchtige organische halogeenkoolwaterstoffen		
S Dichloormethaan	µg/L	<0.20
S Trichloormethaan	µg/L	<0.20
S Tetrachloormethaan	µg/L	<0.10
S Trichlooretheen	µg/L	<0.20
S Tetrachlooretheen	µg/L	<0.10
S 1,1-Dichloorethaan	µg/L	<0.20
S 1,2-Dichloorethaan	µg/L	<0.20
S 1,1,1-Trichloorethaan	µg/L	<0.10
S 1,1,2-Trichloorethaan	µg/L	<0.10
S cis 1,2-Dichlooretheen	µg/L	<0.10

Nr. Monsteromschrijving	Datum monstername	Monster nr.
1 76801	21-Sep-2015	8731999

Q: door RvA geaccrediteerde verrichting
 A: AP04 erkende verrichting
 S: AS 3000 erkende verrichting
 V: VLAREL erkende verrichting

Dit certificaat mag uitsluitend in zijn geheel worden gereproduceerd.

Eurofins Analytico B.V.

Gildeweg 44-46
 3771 NB Barneveld
 P.O. Box 459
 3770 AL Barneveld NL
 Tel. +31 (0)34 242 63 00
 Fax +31 (0)34 242 63 99
 E-mail info-env@eurofins.nl
 Site www.eurofins.nl

BNP Paribas S.A. 227 9245 25
 VAT/BTW No. NL 8043.14.883.B01
 KvK No. 09088623
 IBAN: NL71BNPA0227924525
 BIC: BNPANL2A

Eurofins Analytico B.V. is ISO 14001: 2004 gecertificeerd door TÜV en erkend door het Vlaamse Gewest (OVAM en Dep. LNE), het Brusselse Gewest (BIM), het Waalse Gewest (DGRNE-OWD) en door de overheid van Luxemburg (MEV).



Analysecertificaat

Uw project/verslagnummer	768	Certificaatnummer/Versie	2015106600/1
Uw projectnaam		Startdatum	28-Sep-2015
Uw ordernummer	B02032.000377	Rapportagedatum	05-Oct-2015/07:40
		Bijlage	A, B, C, D
Monsternemer	Marcel la Crois	Pagina	2/2
Monstermatrix	Water; Water (AS3000)		
Projectcode	2794 - Arcadis - TenneT Noord-West 380 kV		

Analyse	Eenheid	1
S trans 1,2-Dichlooretheen	µg/L	<0.10
CKW (som)	µg/L	<1.6
S Tribroommethaan	µg/L	<0.20
S Vinylchloride	µg/L	<0.10
S 1,1-Dichlooretheen	µg/L	<0.10
S 1,2-Dichloorethenen (Som) factor 0,7	µg/L	0.14 ¹⁾
S 1,1-Dichloorpropaan	µg/L	<0.20
S 1,2-Dichloorpropaan	µg/L	<0.20
S 1,3-Dichloorpropaan	µg/L	<0.20
S Dichloorpropanen som factor 0.7	µg/L	0.42
Minerale olie		
Minerale olie (C10-C12)	µg/L	<10
Minerale olie (C12-C16)	µg/L	<10
Minerale olie (C16-C21)	µg/L	<10
Minerale olie (C21-C30)	µg/L	<15
Minerale olie (C30-C35)	µg/L	<10
Minerale olie (C35-C40)	µg/L	<10
S Minerale olie totaal (C10-C40)	µg/L	<50

Nr. Monsteromschrijving

1 76801

Datum monstername

21-Sep-2015

Monster nr.

8731999

Eurofins Analytico B.V.

Gildeweg 44-46
3771 NB Barneveld
P.O. Box 459
3770 AL Barneveld NL

Tel. +31 (0)34 242 63 00
Fax +31 (0)34 242 63 99
E-mail info-env@eurofins.nl
Site www.eurofins.nl

BNP Paribas S.A. 227 9245 25
VAT/BTW No. NL 8043.14.883.B01
KvK No. 09088623
IBAN: NL71BNPA0227924525
BIC: BNPANL2A

Q: door RvA geaccrediteerde verrichting
A: AP04 erkende verrichting
S: AS 3000 erkende verrichting
V: VLAREL erkende verrichting

Dit certificaat mag uitsluitend in zijn geheel worden gereproduceerd.

Eurofins Analytico B.V. is ISO 14001: 2004 gecertificeerd door TÜV en erkend door het Vlaamse Gewest (OVAM en Dep. LNE), het Brusselse Gewest (BIM), het Waalse Gewest (DGRNE-OWD) en door de overheid van Luxemburg (MEV).



Bijlage (A) met deelmonsterinformatie behorende bij analysecertificaat 2015106600/1

Pagina 1/1

Monster nr.	Boornr	Omschrijving	Van	Tot	Barcode	Monsteromschrijving
8731999	76801	1			0691599799	76801
8731999	76801	2			0800405623	



Eurofins Analytico B.V.

Gildeweg 44-46
3771 NB Barneveld
P.O. Box 459
3770 AL Barneveld NL
Tel. +31 (0)34 242 63 00
Fax +31 (0)34 242 63 99
E-mail info-env@eurofins.nl
Site www.eurofins.nl

BNP Paribas S.A. 227 9245 25
VAT/BTW No. NL 8043.14.883.B01
KvK No. 09088623
IBAN: NL71BNPA0227924525
BIC: BNPANL2A

Eurofins Analytico B.V. is ISO 14001: 2004 gecertificeerd door TÜV en erkend door het Vlaamse Gewest (OVAM en Dep. LNE), het Brusselse Gewest (BIM), het Waalse Gewest (DGRNE-OWD) en door de overheid van Luxemburg (MEV).

Bijlage (B) met opmerkingen behorende bij analysecertificaat 2015106600/1

Pagina 1/1

Opmerking 1)De toetswaarde van de som is gelijk aan de sommatie van $0,7 \cdot RG$ **Eurofins Analytico B.V.**

Gildeweg 44-46 Tel. +31 (0)34 242 63 00
3771 NB Barneveld Fax +31 (0)34 242 63 99
P.O. Box 459 E-mail info-env@eurofins.nl
3770 AL Barneveld NL Site www.eurofins.nl

BNP Paribas S.A. 227 9245 25
VAT/BTW No. NL 8043.14.883.B01
KvK No. 09088623
IBAN: NL71BNPA0227924525
BIC: BNPANL2A

Eurofins Analytico B.V. is ISO 14001: 2004 gecertificeerd door TÜV en erkend door het Vlaamse Gewest (OVAM en Dep. LNE), het Brusselse Gewest (BIM), het Waalse Gewest (DGRNE-OWD) en door de overheid van Luxemburg (MEV).

Bijlage (C) met methodeverwijzingen behorende bij analysecertificaat 2015106600/1

Pagina 1/1

Analyse	Methode	Techniek	Methode referentie
Xylenen som AS3000	W0254	HS-GC-MS	Cf. pb 3130-1
Aromaten (BTEXN)	W0254	HS-GC-MS	Cf. pb 3130-1
Cadmium (Cd)	W0421	ICP-MS	Cf. pb 3110-3 en cf. NEN-EN-ISO 17294-2
Barium (Ba)	W0421	ICP-MS	Cf. pb 3110-3 en cf. NEN-EN-ISO 17294-2
Cobalt (Co)	W0421	ICP-MS	Cf. pb 3110-3 en cf. NEN-EN-ISO 17294-2
Koper (Cu)	W0421	ICP-MS	Cf. pb 3110-3 en cf. NEN-EN-ISO 17294-2
Kwik (Hg)	W0421	ICP-MS	Cf. pb 3110-3 en cf. NEN-EN-ISO 17294-2
Molybdeen (Mo)	W0421	ICP-MS	Cf. pb 3110-3 en cf. NEN-EN-ISO 17294-2
Nikkel (Ni)	W0421	ICP-MS	Cf. pb 3110-3 en cf. NEN-EN-ISO 17294-2
Lood (Pb)	W0421	ICP-MS	Cf. pb 3110-3 en cf. NEN-EN-ISO 17294-2
Zink (Zn)	W0421	ICP-MS	Cf. pb 3110-3 en cf. NEN-EN-ISO 17294-2
Styreen	W0254	HS-GC-MS	Cf. pb 3130-1
VOC1 (11)	W0254	HS-GC-MS	Cf. pb 3130-1
Tribroommethaan (Bromoform)	W0254	HS-GC-MS	Cf. pb 3130-1
Vinylchloride	W0254	HS-GC-MS	Cf. pb 3130-1
1,1-Dichlooretheen	W0254	HS-GC-MS	Cf. pb 3130-1
DiChlEtheen som AS3000	W0254	HS-GC-MS	Cf. pb 3130-1
1,1-Dichloorpropaan	W0254	HS-GC-MS	Cf. pb 3130-1
1,2-Dichloorpropaan	W0254	HS-GC-MS	Cf. pb 3130-1
1,3-Dichloorpropaan	W0254	HS-GC-MS	Cf. pb 3130-1
DiChlprop. som AS300	W0254	HS-GC-MS	Cf. pb 3130-2 en gw. NEN EN ISO 15680
Minerale olie (GC) (C10 - C40)	W0215	LVI-GC-FID	Cf. pb 3110-5

Nadere informatie over de toegepaste onderzoeksmethoden alsmede een classificatie van de meetonzekerheid staan vermeld in ons overzicht "Specificaties analysemethoden", versie juli 2011.

Eurofins Analytico B.V.

Gildeweg 44-46
 3771 NB Barneveld
 P.O. Box 459
 3770 AL Barneveld NL

Tel. +31 (0)34 242 63 00
 Fax +31 (0)34 242 63 99
 E-mail info-env@eurofins.nl
 Site www.eurofins.nl

BNP Paribas S.A. 227 9245 25
 VAT/BTW No. NL 8043.14.883.B01
 KvK No. 09088623
 IBAN: NL71BNPA0227924525
 BIC: BNPANL2A

Eurofins Analytico B.V. is ISO 14001: 2004 gecertificeerd door TÜV en erkend door het Vlaamse Gewest (OVAM en Dep. LNE), het Brusselse Gewest (BIM), het Waalse Gewest (DGRNE-OWD) en door de overheid van Luxemburg (MEV).

Bijlage (D) opmerkingen aangaande de monstername en conserveringstermijn 2015106600/1

Pagina 1/1

Er zijn verschillen met de richtlijnen geconstateerd die de betrouwbaarheid van de resultaten van onderstaande monsters of analyses mogelijk hebben beïnvloed.

Analyse

De conserveringstermijn is voor de betreffende analyse overschreden.

Vluchtige KWS (HS) (voorbehandeling)

Monster nr.

8731999

Eurofins Analytico B.V.

Gildeweg 44-46
3771 NB Barneveld
P.O. Box 459
3770 AL Barneveld NL

Tel. +31 (0)34 242 63 00
Fax +31 (0)34 242 63 99
E-mail info-env@eurofins.nl
Site www.eurofins.nl

BNP Paribas S.A. 227 9245 25
VAT/BTW No. NL 8043.14.883.B01
KvK No. 09088623
IBAN: NL71BNPR0227924525
BIC: BNPANL2A

Eurofins Analytico B.V. is ISO 14001: 2004 gecertificeerd door TÜV en erkend door het Vlaamse Gewest (OVAM en Dep. LNE), het Brusselse Gewest (BIM), het Waalse Gewest (DGRNE-OWD) en door de overheid van Luxemburg (MEV).



Arcadis Assen
T.a.v. M.N.J. Meuwissen
Postbus 63
9400 AB ASSEN

Analyscertificaat

Datum: 05-Oct-2015

Hierbij ontvangt u de resultaten van het navolgende laboratoriumonderzoek.

Certificaatnummer/Versie	2015106601/1
Uw project/verslagnummer	768
Uw projectnaam	
Uw ordernummer	B02032.000377
Monster(s) ontvangen	25-Sep-2015

Dit certificaat mag uitsluitend in zijn geheel worden gereproduceerd.
De analyse resultaten hebben alleen betrekking op het beproefde object.

De grondmonsters worden tot 4 weken na datum ontvangst bewaard en watermonsters tot 2 weken na datum ontvangst. Zonder tegenbericht worden de monsters nadien afgevoerd.
Indien de monsters langer bewaard dienen te blijven verzoeken wij U dit exemplaar uiterlijk 1 werkdag voor afloop van de standaardbewaarperiode ondertekend aan ons te retourneren. Voor de kosten van het langer bewaren van monsters verwijzen wij naar de prijslijst.

Bewaren tot:

Datum:

Naam:

Handtekening:

Wij vertrouwen erop uw opdracht hiermee naar verwachting te hebben uitgevoerd, mocht U naar aanleiding van dit analysecertificaat nog vragen hebben verzoeken wij U contact op te nemen met de afdeling Verkoop en Advies.

Met vriendelijke groet,

Eurofins Analytico B.V.



Ing. A. Veldhuizen
Technical Manager

Eurofins Analytico B.V.

Gildeweg 44-46
3771 NB Barneveld
P.O. Box 459
3770 AL Barneveld NL

Tel. +31 (0)34 242 63 00
Fax +31 (0)34 242 63 99
E-mail info-env@eurofins.nl
Site www.eurofins.nl

BNP Paribas S.A. 227 9245 25
VAT/BTW No. NL 8043.14.883.B01
KvK No. 09088623
IBAN: NL71BNPA0227924525
BIC: BNPANL2A

Eurofins Analytico B.V. is ISO 14001: 2004 gecertificeerd door TÜV en erkend door het Vlaamse Gewest (OVAM en Dep. LNE), het Brusselse Gewest (BIM), het Waalse Gewest (DGRNE-OWD) en door de overheid van Luxemburg (MEV).

Analysecertificaat

Uw project/verslagnummer	768	Certificaatnummer/Versie	2015106601/1
Uw projectnaam		Startdatum	25-Sep-2015
Uw ordernummer	B02032.000377	Rapportagedatum	05-Oct-2015/15:48
		Bijlage	A, C, D
Monsternemer	Marcel la Crois	Pagina	1/1
Monstermatrix	Water; Afvalwater		
Projectcode	2794 - Arcadis - TenneT Noord-West 380 kV		

Analyse	Eenheid	1	2
Metalen			
Q Arseen (As) na ontsluiting	µg/L	<1.5	7.8
Q IJzer (Fe) na ontsluiting	mg/L	2.2	0.26
IJzer (II)	mg/L	<0.050	<0.050
Q Fosfor totaal (P)	mg/L	0.50	0.59
Q Fosfor totaal (P04)	mg P04/L	1.5	1.8
Q Fosfor totaal (P205)	mg P205/L	1.1	1.4
Fysisch-chemische analyses			
Q Droogrest onopgel. bestand. (NEN6621)	mg/L	150	<5.0
Q Zuurstof	mg O2/L	1.3	7.3
Anorganische verbindingen & natte chemie			
Q Chemisch zuurstof verbruik (CZV)	mg/L	18	28
Q Stikstof volgens Kjeldahl (N)	mg/L	1.0	1.2
Q Sulfaat opgelost (S04)	mg S04/L	290	150
Q Sulfaat opgelost (S04-S)	mg S/L	95	50
Anorganische verbindingen			
Q Ammonium (NH4-N)	mg N/L	<0.050	<0.050
Q Ammonium (NH4)	mg/L	<0.065	<0.065
Q Chloride	mg/L	75	730
Biologisch en/of toxicologisch onderzoek			
Q Biochemisch zuurstof verbruik (BZV-5)	mg O2/L	3.2	2.9

Nr.	Monsteromschrijving	Datum monstername	Monster nr.
1	76801	21-Sep-2015	8732000
2	768010W	21-Sep-2015	8732001

Q: door RvA geaccrediteerde verrichting
 A: AP04 erkende verrichting
 S: AS 3000 erkende verrichting
 V: VLAREL erkende verrichting

Dit certificaat mag uitsluitend in zijn geheel worden gereproduceerd.

Eurofins Analytico B.V.

Gildeweg 44-46
 3771 NB Barneveld
 P.O. Box 459
 3770 AL Barneveld NL
 Tel. +31 (0)34 242 63 00
 Fax +31 (0)34 242 63 99
 E-mail info-env@eurofins.nl
 Site www.eurofins.nl

BNP Paribas S.A. 227 9245 25
 VAT/BTW No. NL 8043.14.883.B01
 KvK No. 09088623
 IBAN: NL71BNPA0227924525
 BIC: BNPANL2A

Eurofins Analytico B.V. is ISO 14001: 2004 gecertificeerd door TÜV en erkend door het Vlaamse Gewest (OVAM en Dep. LNE), het Brusselse Gewest (BIM), het Waalse Gewest (DGRNE-OWD) en door de overheid van Luxemburg (MEV).

Akkoord
 Pr.coörd.

VA



TESTEN
 RvA LO10

Bijlage (A) met deelmonsterinformatie behorende bij analysecertificaat 2015106601/1

Pagina 1/1

Monster nr.	Boornr	Omschrijving	Van	Tot	Barcode	Monsteromschrijving
8732000	76801	11			0691599798	76801
8732000	76801	2			0660092940	
8732000	76801	1			0610055739	
8732000	76801	10			0630064495	
8732000	76801	3			0660092936	
8732000	76801	4			0640084006	
8732000	76801	5			0640084021	
8732000	76801	6			0640084016	
8732000	76801	7			0640083996	
8732000	76801	8			0620040411	
8732000	76801	9			0800405795	
8732000					0691599799	
8732000					0800405623	
8732001	768010W	1			0610055752	768010W
8732001	768010W	10			0660092945	
8732001	768010W	11			0660092937	
8732001	768010W	13			0640084015	
8732001	768010W	14			0640083994	
8732001	768010W	2			0635005469	
8732001	768010W	3			0691567908	
8732001	768010W	4			0691567900	
8732001	768010W	5			0620040408	
8732001	768010W	6			0800405781	
8732001	768010W	7			0800405754	
8732001	768010W	8			0640084004	
8732001	768010W	9			0640084011	
8732001	768010W	12				



Eurofins Analytico B.V.

Gildeweg 44-46
 3771 NB Barneveld
 P.O. Box 459
 3770 AL Barneveld NL
 Tel. +31 (0)34 242 63 00
 Fax +31 (0)34 242 63 99
 E-mail info-env@eurofins.nl
 Site www.eurofins.nl

BNP Paribas S.A. 227 9245 25
 VAT/BTW No. NL 8043.14.883.B01
 KvK No. 09088623
 IBAN: NL71BNP0227924525
 BIC: BNPANL2A

Eurofins Analytico B.V. is ISO 14001: 2004 gecertificeerd door TÜV en erkend door het Vlaamse Gewest (OVAM en Dep. LNE), het Brusselse Gewest (BIM), het Waalse Gewest (DGRNE-OWD) en door de overheid van Luxemburg (MEV).

Bijlage (C) met methodeverwijzingen behorende bij analysecertificaat 2015106601/1

Pagina 1/1

Analyse	Methode	Techniek	Methode referentie
Droogr. onopgel. best. (NEN 6621)	W0552	Gravimetrie	Cf. NEN 6499 en gw. NEN 6621
Fosfaat totaal (gemeten als P)	W0425	ICP-MS	Cf. NEN-EN-ISO 17294-2 en cf. CMA/2/I/B.1
Arseen (As) na ontsluiting (ICP-MS)	W0425	ICP-MS	Cf. NEN-EN-ISO 17294-2 en cf. CMA/2/I/B.1
IJzer (Fe) na ontsluiting (ICP-MS)	W0425	ICP-MS	Cf. NEN-EN-ISO 17294-2 en cf. CMA/2/I/B.1
IJzer (II)	W0510	Spectrometrie	Cf. NEN 6482
Zuurstof	W0556	Potentiometrie	Cf. NEN-ISO 5814
Chemisch zuurstof verbruik (CZY)	W0553	Titrimetrie	Cf. NEN 6633/A1:2007
Stikstof volgens Kjeldahl	W0554	Spectrometrie	Eigen meth. (NEN-ISO 5663/NEN 6604)
Sulfaat - opgelost	W0522	Spectrometrie (CFA)	Cf. NEN 6654
Ammonium	W0566	Spectrometrie	Cf. NEN 6604
Chloride	W0566	Spectrometrie	Cf. NEN 6604
Biochem. zuurstofverbr. (BZV-5)	W0556	Potentiometrie	Cf. NEN-EN1899-1& cf. NEN-ISO5814 (EN25814)

Nadere informatie over de toegepaste onderzoeksmethoden alsmede een classificatie van de meetonzekerheid staan vermeld in ons overzicht "Specificaties analysemethoden", versie juli 2011.



Eurofins Analytico B.V.

Gildeweg 44-46
3771 NB Barneveld
P.O. Box 459
3770 AL Barneveld NL

Tel. +31 (0)34 242 63 00
Fax +31 (0)34 242 63 99
E-mail info-env@eurofins.nl
Site www.eurofins.nl

BNP Paribas S.A. 227 9245 25
VAT/BTW No. NL 8043.14.883.B01
KvK No. 09088623
IBAN: NL71BNPA0227924525
BIC: BNPANL2A

Eurofins Analytico B.V. is ISO 14001: 2004 gecertificeerd door TÜV en erkend door het Vlaamse Gewest (OVAM en Dep. LNE), het Brusselse Gewest (BIM), het Waalse Gewest (DGRNE-OWD) en door de overheid van Luxemburg (MEV).

Bijlage (D) opmerkingen aangaande de monstername en conserveringstermijn 2015106601/1

Pagina 1/1

Er zijn verschillen met de richtlijnen geconstateerd die de betrouwbaarheid van de resultaten van onderstaande monsters of analyses mogelijk hebben beïnvloed.

Analyse	Monster nr.
Betreft CZV/N-Kjeldahl: Bij ingangscntrole is gebleken dat de pH waarde niet voldoet aan de hiervoor gestelde eis. Voorheen: Betreft CZV/N-Kjeldahl, niet geconserveerd aangeleverd.	8732001
De conserveringstermijn is voor de betreffende analyse overschreden.	
Zuurstof	8732000 8732001
Droogrest onopgeloste bestanddelen	8732000 8732001
Voorbehandeling BZV	8732000 8732001



Eurofins Analytico B.V.

Gildeweg 44-46
3771 NB Barneveld
P.O. Box 459
3770 AL Barneveld NL

Tel. +31 (0)34 242 63 00
Fax +31 (0)34 242 63 99
E-mail info-env@eurofins.nl
Site www.eurofins.nl

BNP Paribas S.A. 227 9245 25
VAT/BTW No. NL 8043.14.883.B01
KvK No. 09088623
IBAN: NL71BNPR0227924525
BIC: BNPANL2A

Eurofins Analytico B.V. is ISO 14001: 2004 gecertificeerd door TÜV en erkend door het Vlaamse Gewest (OVAM en Dep. LNE), het Brusselse Gewest (BIM), het Waalse Gewest (DGRNE-OWD) en door de overheid van Luxemburg (MEV).

Tabel 1: Gemeten gehalten in grond met beoordeling conform de Wet Bodembescherming

Grondmonster		MMbg01			MMog01		
Certificaatcode		2015101882			2015101882		
Boring(en)		76801, 76802, 76803, 76805, 76806			76801, 76801, 76802		
Traject (m -mv)		0,00 - 0,50			0,60 - 1,50		
Humus	% ds	1,9			1,9		
Lutum	% ds	9,3			12		
Datum van toetsing		6-10-2015			6-10-2015		
Monsterconclusie		Voldoet aan Achtergrondwaarde			Voldoet aan Achtergrondwaarde		
Monstermelding 1							
Monstermelding 2							
Monstermelding 3							
		Meetw	GSSD	Index	Meetw	GSSD	Index
METALEN							
Barium [Ba]	mg/kg ds	<20	<28 ⁽⁶⁾		<20	<24 ⁽⁶⁾	
Cadmium [Cd]	mg/kg ds	<0,2	<0,2	-0,03	<0,2	<0,2	-0,03
Kobalt [Co]	mg/kg ds	3,2	6,3	-0,05	5	8	-0,04
Koper [Cu]	mg/kg ds	5,4	8,9	-0,21	<5	<5	-0,23
Kwik [Hg]	mg/kg ds	0,085	0,109	-0	0,055	0,068	-0
Nikkel [Ni]	mg/kg ds	9	16	-0,29	12	19	-0,25
Molybdeen [Mo]	mg/kg ds	<1,5	<1,1	-0	<1,5	<1,1	-0
Lood [Pb]	mg/kg ds	<10	<10	-0,08	<10	<9	-0,09
Zink [Zn]	mg/kg ds	26	45	-0,16	26	40	-0,17
PAK							
Naftaleen	mg/kg ds	<0,05	<0,04		<0,05	<0,04	
Anthraceen	mg/kg ds	<0,05	<0,04		<0,05	<0,04	
Fenanthreen	mg/kg ds	<0,05	<0,04		<0,05	<0,04	
Fluorantheen	mg/kg ds	<0,05	<0,04		<0,05	<0,04	
Chryseen	mg/kg ds	<0,05	<0,04		<0,05	<0,04	
Benzo(a)anthraceen	mg/kg ds	<0,05	<0,04		<0,05	<0,04	
Benzo(a)pyreen	mg/kg ds	<0,05	<0,04		<0,05	<0,04	
Benzo(k)fluorantheen	mg/kg ds	<0,05	<0,04		<0,05	<0,04	
Indeno-(1,2,3-c,d)pyreen	mg/kg ds	<0,05	<0,04		<0,05	<0,04	
Benzo(g,h,i)peryleen	mg/kg ds	<0,05	<0,04		<0,05	<0,04	
PAK 10 VROM	mg/kg ds		<0,35	-0,03		<0,35	-0,03
Pak-totaal (10 van VROM) (0.7 facto)	mg/kg ds	0,35			0,35		
GECHLOREERDE KOOLWATERSTOFFEN							
PCB 28	mg/kg ds	<0,001	<0,004		<0,001	<0,004	
PCB 52	mg/kg ds	<0,001	<0,004		<0,001	<0,004	
PCB 101	mg/kg ds	<0,001	<0,004		<0,001	<0,004	
PCB 118	mg/kg ds	<0,001	<0,004		<0,001	<0,004	
PCB 138	mg/kg ds	<0,001	<0,004		<0,001	<0,004	
PCB 153	mg/kg ds	<0,001	<0,004		<0,001	<0,004	
PCB 180	mg/kg ds	<0,001	<0,004		<0,001	<0,004	
PCB (7) (som, 0.7 factor)	mg/kg ds	0,0049			0,0049		
PCB (som 7)	mg/kg ds		<0,025	0,01		<0,025	0,01
OVERIGE (ORGANISCHE) VERBINDINGEN							
Minerale olie C10 - C12	mg/kg ds	<3	11 ⁽⁶⁾		<3	11 ⁽⁶⁾	
Minerale olie C12 - C16	mg/kg ds	<5	18 ⁽⁶⁾		<5	18 ⁽⁶⁾	
Minerale olie C16 - C21	mg/kg ds	<5	18 ⁽⁶⁾		<5	18 ⁽⁶⁾	
Minerale olie C21 - C30	mg/kg ds	<11	39 ⁽⁶⁾		<11	39 ⁽⁶⁾	
Minerale olie C30 - C35	mg/kg ds	10	50 ⁽⁶⁾		<5	18 ⁽⁶⁾	
Minerale olie C35 - C40	mg/kg ds	<6	21 ⁽⁶⁾		<6	21 ⁽⁶⁾	
Minerale olie C10 - C40	mg/kg ds	<35	<123	-0,01	<35	<123	-0,01
OVERIG							
Droge stof	% m/m	83,4	83,4 ⁽⁶⁾		74,8	74,8 ⁽⁶⁾	
Lutum	%	9,3			12		
Organische stof (humus)	%	1,9			1,9		
Gloeirest	% (m/m)	97,4			97,2		

Grondmonster		MMbg01	MMog01
Certificaatcode		2015101882	2015101882
Boring(en)		76801, 76802, 76803, 76805, 76806	76801, 76801, 76802
Traject (m -mv)		0,00 - 0,50	0,60 - 1,50
Humus	% ds	1,9	1,9
Lutum	% ds	9,3	12
Datum van toetsing		6-10-2015	6-10-2015
Monsterconclusie		Voldoet aan Achtergrondwaarde	Voldoet aan Achtergrondwaarde
	ds		

----- : Geen toetsnorm aanwezig
 < : kleiner dan de detectielimiet
 8,88 : <= Achtergrondwaarde
 <=I : Kleiner of gelijk aan Tussenwa
 8,88 : <= Interventiewaarde
 8.88 : > Interventiewaarde
 6 : Heeft geen normwaarde
 # : verhoogde rapportagegrens
 GSSD : Gestandaardiseerde meetwaarde
 Index : (GSSD - AW) / (I - AW)

- Getoetst via de BoToVa service, versie 2.0.0 -

Tabel 2: Normwaarden conform de Wet Bodembescherming

		AW	WO	IND	I
METALEN					
Cadmium [Cd]	mg/kg ds	0,6	1,2	4,3	13
Kobalt [Co]	mg/kg ds	15	35	190	190
Koper [Cu]	mg/kg ds	40	54	190	190
Kwik [Hg]	mg/kg ds	0,15	0,83	4,8	36
Nikkel [Ni]	mg/kg ds	35	39	100	100
Molybdeen [Mo]	mg/kg ds	1,5	88	190	190
Lood [Pb]	mg/kg ds	50	210	530	530
Zink [Zn]	mg/kg ds	140	200	720	720
PAK					
PAK 10 VROM	mg/kg ds	1,5	6,8	40	40
GECHLOREERDE KOOLWATERSTOFFEN					
PCB (som 7)	mg/kg ds	0,02	0,04	0,5	1
OVERIGE (ORGANISCHE) VERBINDINGEN					
Minerale olie C10 - C40	mg/kg ds	190	190	500	5000

Tabel 3: Gemeten concentraties in grondwater met beoordeling conform de Wet Bodembescherming

Watermonster		76801-1-1		
Datum		21-9-2015		
Filterdiepte (m -mv)		2,50 - 3,50		
Datum van toetsing		6-10-2015		
Monsterconclusie		Voldoet aan Streefwaarde		
Monstermelding 1				
Monstermelding 2				
Monstermelding 3				
		Meetw	GSSD	Index
METALEN				
Barium [Ba]	µg/l	<20	<14	-0,06
Cadmium [Cd]	µg/l	<0,2	<0,1	-0,05
Kobalt [Co]	µg/l	<2	<1	-0,24
Koper [Cu]	µg/l	<2	<1	-0,23
Kwik [Hg]	µg/l	<0,05	<0,04	-0,04
Nikkel [Ni]	µg/l	<3	<2	-0,22
Molybdeen [Mo]	µg/l	<2	<1	-0,01
Lood [Pb]	µg/l	<2	<1	-0,23
Zink [Zn]	µg/l	10	10	-0,07
PAK				
Naftaleen	µg/l	<0,02	<0,01	0
PAK 10 VROM	-		<0,00020 ⁽¹¹⁾	
GECHLOREERDE KOOLWATERSTOFFEN				
1,1-Dichloorpropaan	µg/l	<0,2	<0,1	
1,3-Dichloorpropaan	µg/l	<0,2	<0,1	
Tribroommethaan (bromofom)	µg/l	<0,2	<0,1 ⁽¹⁴⁾	
Tetrachloormethaan (Tetra)	µg/l	<0,1	<0,1	0,01
1,1-Dichloorethaan	µg/l	<0,2	<0,1	-0,01
1,2-Dichloorethaan	µg/l	<0,2	<0,1	-0,02
1,2-Dichloorpropaan	µg/l	<0,2	<0,1	
1,1,1-Trichloorethaan	µg/l	<0,1	<0,1	0
1,1,2-Trichloorethaan	µg/l	<0,1	<0,1	0
Trichlooretheen (Tri)	µg/l	<0,2	<0,1	-0,05
Tetrachlooretheen (Per)	µg/l	<0,1	<0,1	0
Vinylchloride	µg/l	<0,1	<0,1	0,02
Dichloorpropanen (0,7 som, 1, 1+1,2+1,3)	µg/l	0,42		
1,2-Dichloorethenen (som, 0,7 facto)	µg/l	0,14		
Dichloormethaan	µg/l	<0,2	<0,1	0
Trichloormethaan (Chloroform)	µg/l	<0,2	<0,1	-0,01
cis + trans-1,2-Dichlooretheen	µg/l		<0,14	0,01
1,1-Dichlooretheen	µg/l	<0,1	<0,1	0,01
cis-1,2-Dichlooretheen	µg/l	<0,1	<0,1	
trans-1,2-Dichlooretheen	µg/l	<0,1	<0,1	
Dichloorpropaan	µg/l		<0,42	-0
CKW (som)	µg/l	<1,6		
AROMATISCHE VERBINDINGEN				
Xylenen (som, 0,7 factor)	µg/l	0,21		
BTEX (som)	µg/l	<0,9	0,6 ⁽⁶⁾	
Styreen (Vinylbenzeen)	µg/l	<0,2	<0,1	-0,02
Benzeen	µg/l	<0,2	<0,1	-0
Ethylbenzeen	µg/l	<0,2	<0,1	-0,03
Tolueen	µg/l	<0,2	<0,1	-0,01
Xylenen (som)	µg/l		<0,21	0
meta-/para-Xyleen (som)	µg/l	<0,2	<0,1	

Watermonster		76801-1-1		
Datum		21-9-2015		
Filterdiepte (m -mv)		2,50 - 3,50		
Datum van toetsing		6-10-2015		
Monsterconclusie		Voldoet aan Streefwaarde		
ortho-Xyleen	µg/l	<0,1	<0,1	
Som 16 Aromatische oplosmiddelen	µg/l		<0,77 ^(2,14)	
OVERIGE (ORGANISCHE) VERBINDINGEN				
Minerale olie C10 - C12	µg/l	<10	7 ⁽⁶⁾	
Minerale olie C12 - C16	µg/l	<10	7 ⁽⁶⁾	
Minerale olie C16 - C21	µg/l	<10	7 ⁽⁶⁾	
Minerale olie C21 - C30	µg/l	<15	11 ⁽⁶⁾	
Minerale olie C30 - C35	µg/l	<10	7 ⁽⁶⁾	
Minerale olie C35 - C40	µg/l	<10	7 ⁽⁶⁾	
Minerale olie C10 - C40	µg/l	<50	<35	-0,03

-----	: Geen toetsnorm aanwezig
<	: kleiner dan de detectielimiet
8,88	: <= Streefwaarde
8,88	: > Streefwaarde
8,88	: > Interventiewaarde
>I	: Groter dan Tussenwaarde
11	: Enkele parameters ontbreken in de berekening van de somfractie
14	: Streefwaarde ontbreekt zorgplicht van toepassing
2	: Enkele parameters ontbreken in de som
6	: Heeft geen normwaarde
#	: verhoogde rapportagegrens
GSSD	: Gestandaardiseerde meetwaarde
Index	: (GSSD - S) / (I - S)

- Getoetst via de BoToVa service, versie 2.0.0 -

Tabel 4: Normwaarden conform de Wet Bodembescherming

		S	S Diep	Indicatief	I
METALEN					
Barium [Ba]	µg/l	50	200		625
Cadmium [Cd]	µg/l	0,4	0,06		6
Kobalt [Co]	µg/l	20	0,7		100
Koper [Cu]	µg/l	15	1,3		75
Kwik [Hg]	µg/l	0,05	0,01		0,3
Nikkel [Ni]	µg/l	15	2,1		75
Molybdeen [Mo]	µg/l	5	3,6		300
Lood [Pb]	µg/l	15	1,7		75
Zink [Zn]	µg/l	65	24		800
PAK					
Naftaleen	µg/l	0,01			70
GECHLOREERDE KOOLWATERSTOFFEN					
Tribroommethaan (bromoform)	µg/l				630
Tetrachloormethaan (Tetra)	µg/l	0,01			10
1,1-Dichloorethaan	µg/l	7			900
1,2-Dichloorethaan	µg/l	7			400
1,1,1-Trichloorethaan	µg/l	0,01			300
1,1,2-Trichloorethaan	µg/l	0,01			130
Trichlooretheen (Tri)	µg/l	24			500
Tetrachlooretheen (Per)	µg/l	0,01			40
Vinylchloride	µg/l	0,01			5
Dichloormethaan	µg/l	0,01			1000

		S	S Diep	Indicatief	I
Trichloormethaan (Chloroform)	µg/l	6			400
cis + trans-1,2-Dichlooretheen	µg/l	0,01			20
1,1-Dichlooretheen	µg/l	0,01			10
Dichloorpropaan	µg/l	0,8			80
AROMATISCHE VERBINDINGEN					
Styreen (Vinylbenzeen)	µg/l	6			300
Benzeen	µg/l	0,2			30
Ethylbenzeen	µg/l	4			150
Tolueen	µg/l	7			1000
Xylenen (som)	µg/l	0,2			70
Som 16 Aromatische oplosmiddelen	µg/l			150	
OVERIGE (ORGANISCHE) VERBINDINGEN					
Minerale olie C10 - C40	µg/l	50			600

BoToVa T4 RBK Beoordeling kwaliteit van grond bij toepassing in oppervlaktewaterlichamen

Uw projectnummer	768
Projectnaam	
Ordernummer	B02032.00377.001
Datum monstername	29-01-2009
Monsternemer	Marcel la Crois
Certificaatnummer	2015101969
Startdatum	16-09-2015
Rapportagedatum	21-09-2015

Analyse	Eenheid	01SL2 (100-130) ;	Oordeel
Bodemtype correctie			
Organische stof		2,1	
Korrelgrootte < 2 µm		5,3	
Bodemkundige analyses			
Droge stof	% (m/m)	62,8	
Organische stof	% (m/m) ds	2,1	
Gloeirest	% (m/m) ds	97,5	
Korrelgrootte < 2 µm	% (m/m) ds	5,3	
Metalen			
Barium (Ba)	mg/kg ds	<20	
Cadmium (Cd)	mg/kg ds	<0,20	<=AW
Kobalt (Co)	mg/kg ds	2,5	<=AW
Koper (Cu)	mg/kg ds	<5,0	<=AW
Kwik (Hg)	mg/kg ds	0,063	<=AW
Molybdeen (Mo)	mg/kg ds	<1,5	<=AW
Nikkel (Ni)	mg/kg ds	6,8	<=AW
Lood (Pb)	mg/kg ds	<10	<=AW
Zink (Zn)	mg/kg ds	21	<=AW
Minerale olie			
Minerale olie (C10-C12)	mg/kg ds	<3,0	
Minerale olie (C12-C16)	mg/kg ds	<5,0	
Minerale olie (C16-C21)	mg/kg ds	<5,0	
Minerale olie (C21-C30)	mg/kg ds	<11	
Minerale olie (C30-C35)	mg/kg ds	20	
Minerale olie (C35-C40)	mg/kg ds	12	
Minerale olie totaal (C10-C40)	mg/kg ds	41	A
Chromatogram olie (GC)		Zie bijl.	
Polychloorbifenylen, PCB			
PCB 28	mg/kg ds	<0,0010	<=AW
PCB 52	mg/kg ds	<0,0010	<=AW
PCB 101	mg/kg ds	<0,0010	<=AW
PCB 118	mg/kg ds	<0,0010	<=AW
PCB 138	mg/kg ds	<0,0010	<=AW
PCB 153	mg/kg ds	<0,0010	<=AW
PCB 180	mg/kg ds	<0,0010	<=AW
PCB (som 7) (factor 0,7)	mg/kg ds	0,0049	<=AW
Polycyclische Aromatische Koolwaterstoffen, PAK			
Naftaleen	mg/kg ds	0,091	
Fenanthreen	mg/kg ds	<0,050	
Anthraceen	mg/kg ds	<0,050	
Fluorantheen	mg/kg ds	0,068	
Benzo(a)anthraceen	mg/kg ds	<0,050	
Chryseen	mg/kg ds	<0,050	
Benzo(k)fluorantheen	mg/kg ds	<0,050	
Benzo(a)pyreen	mg/kg ds	<0,050	
Benzo(ghi)peryleen	mg/kg ds	<0,050	
Indeno(123-cd)pyreen	mg/kg ds	<0,050	
PAK VROM (10) (factor 0,7)	mg/kg ds	0,44	<=AW

Legenda

Nr.	Monster	Analytico-nr	Oordeel
1	76801SL1 (100-130)	76801SL10 (9 ^e 8717903)	Klasse A

<= achtergrondwaarde

<= AW

Deze toetsing is m.b.v. BoToVa uitgevoerd,

Zie voor info: <http://www.rwsleefomgeving.nl/onderwerpen/bodem-ondergrond/bbk/instrumenten/botova/>

BoToVa T4 RBK Beoordeling kwaliteit van grond bij toepassing in oppervlaktewaterlichamen

Uw projectnummer	768
Projectnaam	
Ordernummer	B02032.000377
Datum monstername	21-09-2015
Monsternemer	
Certificaatnummer	2015106599
Startdatum	25-09-2015
Rapportagedatum	30-09-2015

Analyse	Eenheid	(768001Bsl (30-45))	Oordeel
Bodemtype correctie			
Organische stof		3,9	
Korrelgrootte < 2 µm		10	
Bodemkundige analyses			
Droge stof	% (m/m)	58,9	
Organische stof	% (m/m) ds	3,9	
Gloeirest	% (m/m) ds	95,4	
Korrelgrootte < 2 µm	% (m/m) ds	10	
Metalen			
Barium (Ba)	mg/kg ds	<20	
Cadmium (Cd)	mg/kg ds	<0,20	<=AW
Kobalt (Co)	mg/kg ds	3,5	<=AW
Koper (Cu)	mg/kg ds	12	<=AW
Kwik (Hg)	mg/kg ds	<0,050	<=AW
Molybdeen (Mo)	mg/kg ds	<1,5	<=AW
Nikkel (Ni)	mg/kg ds	10	<=AW
Lood (Pb)	mg/kg ds	11	<=AW
Zink (Zn)	mg/kg ds	34	<=AW
Minerale olie			
Minerale olie (C10-C12)	mg/kg ds	<3,0	
Minerale olie (C12-C16)	mg/kg ds	9,7	
Minerale olie (C16-C21)	mg/kg ds	15	
Minerale olie (C21-C30)	mg/kg ds	22	
Minerale olie (C30-C35)	mg/kg ds	21	
Minerale olie (C35-C40)	mg/kg ds	8,7	
Minerale olie totaal (C10-C40)	mg/kg ds	79	A
Chromatogram olie (GC)		Zie bijl.	
Polychloorbifenylen, PCB			
PCB 28	mg/kg ds	<0,0010	<=AW
PCB 52	mg/kg ds	<0,0010	<=AW
PCB 101	mg/kg ds	<0,0010	<=AW
PCB 118	mg/kg ds	<0,0010	<=AW
PCB 138	mg/kg ds	<0,0010	<=AW
PCB 153	mg/kg ds	<0,0010	<=AW
PCB 180	mg/kg ds	<0,0010	<=AW
PCB (som 7) (factor 0,7)	mg/kg ds	0,0049	<=AW
Polycyclische Aromatische Koolwaterstoffen, PAK			
Naftaleen	mg/kg ds	0,5	
Fenanthreen	mg/kg ds	0,36	
Anthraceen	mg/kg ds	0,15	
Fluorantheen	mg/kg ds	0,54	
Benzo(a)anthraceen	mg/kg ds	<0,050	
Chryseen	mg/kg ds	<0,050	
Benzo(k)fluorantheen	mg/kg ds	<0,050	
Benzo(a)pyreen	mg/kg ds	<0,050	
Benzo(ghi)peryleen	mg/kg ds	<0,050	
Indeno(123-cd)pyreen	mg/kg ds	<0,050	
PAK VROM (10) (factor 0,7)	mg/kg ds	1,8	A

Legenda

Nr.	Monster	Analytico-nr	Oordeel
1	768001Bsl (30-45)	8731998	Klasse A

<= achtergrondwaarde

<= AW

Deze toetsing is m.b.v. BoToVa uitgevoerd,

Zie voor info: <http://www.rwsleefomgeving.nl/onderwerpen/bodem-ondergrond/bbk/instrumenten/botova/>

BoToVa T5 Beoordeling kwaliteit van bagger bij verspreiden op aangrenzend perceel

Uw projectnummer	768
Projectnaam	
Ordernummer	B02032.00377.001
Datum monstername	29-01-2009
Monsternemer	Marcel la Crois
Certificaatnummer	2015101969
Startdatum	16-09-2015
Rapportagedatum	21-09-2015

Analyse	Eenheid	01SL2 (100-130) ;	Oordeel
Bodemtype correctie			
Organische stof		2,1	
Korrelgrootte < 2 µm		5,3	
Bodemkundige analyses			
Droge stof	% (m/m)	62,8	
Organische stof	% (m/m) ds	2,1	
Gloeirest	% (m/m) ds	97,5	
Korrelgrootte < 2 µm	% (m/m) ds	5,3	
Metalen			
Barium (Ba)	mg/kg ds	<20	
Cadmium (Cd)	mg/kg ds	<0,20	Verspreidbaar
Kobalt (Co)	mg/kg ds	2,5	
Koper (Cu)	mg/kg ds	<5,0	
Kwik (Hg)	mg/kg ds	0,063	
Molybdeen (Mo)	mg/kg ds	<1,5	
Nikkel (Ni)	mg/kg ds	6,8	
Lood (Pb)	mg/kg ds	<10	
Zink (Zn)	mg/kg ds	21	
Minerale olie			
Minerale olie (C10-C12)	mg/kg ds	<3,0	
Minerale olie (C12-C16)	mg/kg ds	<5,0	
Minerale olie (C16-C21)	mg/kg ds	<5,0	
Minerale olie (C21-C30)	mg/kg ds	<11	
Minerale olie (C30-C35)	mg/kg ds	20	
Minerale olie (C35-C40)	mg/kg ds	12	
Minerale olie totaal (C10-C40)	mg/kg ds	41	Verspreidbaar
Chromatogram olie (GC)		Zie bijl.	
Polychloorbifenylen, PCB			
PCB 28	mg/kg ds	<0,0010	
PCB 52	mg/kg ds	<0,0010	
PCB 101	mg/kg ds	<0,0010	
PCB 118	mg/kg ds	<0,0010	
PCB 138	mg/kg ds	<0,0010	
PCB 153	mg/kg ds	<0,0010	
PCB 180	mg/kg ds	<0,0010	
PCB (som 7) (factor 0,7)	mg/kg ds	0,0049	
Polycyclische Aromatische Koolwaterstoffen, PAK			
Naftaleen	mg/kg ds	0,091	
Fenantheen	mg/kg ds	<0,050	
Anthraceen	mg/kg ds	<0,050	
Fluorantheen	mg/kg ds	0,068	
Benzo(a)anthraceen	mg/kg ds	<0,050	
Chryseen	mg/kg ds	<0,050	
Benzo(k)fluorantheen	mg/kg ds	<0,050	
Benzo(a)pyreen	mg/kg ds	<0,050	
Benzo(ghi)peryleen	mg/kg ds	<0,050	
Indeno(123-cd)pyreen	mg/kg ds	<0,050	
PAK VROM (10) (factor 0,7)	mg/kg ds	0,44	

Legenda

Nr.	Monster	Analytico-nr	Oordeel
1	76801SL1 (100-130)	76801SL10 (9: 8717903)	Verspreidbaar

<= achtergrondwaarde <= AW

Deze toetsing is uitgevoerd met behulp van BoToVa.

Zie voor info: <http://www.rwsleefomgeving.nl/onderwerpen/bodem-ondergrond/bbk/instrumenten/botova/>

PAIS kan op dit moment niet alle gegevens komend van BoToVa tonen.

Het oordeel op monsterniveau is echter correct.

BoToVa T5 Beoordeling kwaliteit van bagger bij verspreiden op aangrenzend perceel

Uw projectnummer	768
Projectnaam	
Ordernummer	B02032.000377
Datum monstername	21-09-2015
Monsternemer	
Certificaatnummer	2015106599
Startdatum	25-09-2015
Rapportagedatum	30-09-2015

Analyse	Eenheid	(768001Bsl (30-45)	Oordeel
Bodemtype correctie			
Organische stof		3,9	
Korrelgrootte < 2 µm		10	
Bodemkundige analyses			
Droge stof	% (m/m)	58,9	
Organische stof	% (m/m) ds	3,9	
Gloeirest	% (m/m) ds	95,4	
Korrelgrootte < 2 µm	% (m/m) ds	10	
Metalen			
Barium (Ba)	mg/kg ds	<20	
Cadmium (Cd)	mg/kg ds	<0,20	Verspreidbaar
Kobalt (Co)	mg/kg ds	3,5	
Koper (Cu)	mg/kg ds	12	
Kwik (Hg)	mg/kg ds	<0,050	
Molybdeen (Mo)	mg/kg ds	<1,5	
Nikkel (Ni)	mg/kg ds	10	
Lood (Pb)	mg/kg ds	11	
Zink (Zn)	mg/kg ds	34	
Minerale olie			
Minerale olie (C10-C12)	mg/kg ds	<3,0	
Minerale olie (C12-C16)	mg/kg ds	9,7	
Minerale olie (C16-C21)	mg/kg ds	15	
Minerale olie (C21-C30)	mg/kg ds	22	
Minerale olie (C30-C35)	mg/kg ds	21	
Minerale olie (C35-C40)	mg/kg ds	8,7	
Minerale olie totaal (C10-C40)	mg/kg ds	79	Verspreidbaar
Chromatogram olie (GC)		Zie bijl.	
Polychloorbifenylen, PCB			
PCB 28	mg/kg ds	<0,0010	
PCB 52	mg/kg ds	<0,0010	
PCB 101	mg/kg ds	<0,0010	
PCB 118	mg/kg ds	<0,0010	
PCB 138	mg/kg ds	<0,0010	
PCB 153	mg/kg ds	<0,0010	
PCB 180	mg/kg ds	<0,0010	
PCB (som 7) (factor 0,7)	mg/kg ds	0,0049	
Polycyclische Aromatische Koolwaterstoffen, PAK			
Naftaleen	mg/kg ds	0,5	
Fenanthreen	mg/kg ds	0,36	
Anthraceen	mg/kg ds	0,15	
Fluorantheen	mg/kg ds	0,54	
Benzo(a)anthraceen	mg/kg ds	<0,050	
Chryseen	mg/kg ds	<0,050	
Benzo(k)fluorantheen	mg/kg ds	<0,050	
Benzo(a)pyreen	mg/kg ds	<0,050	
Benzo(ghi)peryleen	mg/kg ds	<0,050	
Indeno(123-cd)pyreen	mg/kg ds	<0,050	
PAK VROM (10) (factor 0,7)	mg/kg ds	1,8	

Legenda

Nr.	Monster	Analytico-nr	Oordeel
1	768001Bsl (30-45)	8731998	Verspreidbaar

<= achtergrondwaarde <= AW

Deze toetsing is uitgevoerd met behulp van BoToVa.

Zie voor info: <http://www.rwsleefomgeving.nl/onderwerpen/bodem-ondergrond/bbk/instrumenten/botova/>

PAIS kan op dit moment niet alle gegevens komend van BoToVa tonen.

Het oordeel op monsterniveau is echter correct.

Toetsingskader

WET BODEMBESCHERMING

Toetsing van de analyseresultaten van grond- en grondwater heeft plaatsgevonden aan de hand van het toetsingskader zoals gedefinieerd in de bijlage 1 van de Circulaire bodemsanering van 1 juli 2013 (BoToVa). Onderstaande toetswaarden worden gehanteerd om de mate van bodemverontreiniging weer te geven. De toetswaarden zijn gebaseerd op humaan-toxicologische en ecotoxicologische uitgangspunten (RIVM studies) en beleidsmatige overwegingen (NOBO rapport).

- **Interventiewaarden (I)**
De interventiewaarden bodemsanering geven het concentratieniveau voor verontreinigingen in grond en grondwater aan waarboven ernstige vermindering of dreigende vermindering optreedt van de functionele eigenschappen die de bodem heeft voor mens, plant en dier. Bij gehalten boven de interventiewaarde is mogelijk sprake van (een geval van) ernstige verontreiniging en is er mogelijk een saneringsnoodzaak.
- **Streefwaarden grondwater (S)**
De streefwaarden gelden als referentiewaarden en hebben betrekking op de in de natuur voorkomende achtergrondwaarden in het grondwater of op detectiegrenzen bij stoffen die niet in natuurlijk milieu voorkomen.
- **Achtergrondwaarden grond (AW2000)**
De achtergrondwaarden gelden als referentiewaarden waar relatief onbelaste gebieden (natuur en landbouwgebieden) voor 95 % aan voldoen. Grond die aan de AW2000 voldoet is blijvend geschikt voor alle bodemfuncties (waaronder moestuin, natuur en landbouw).
- **Tussenwaarde ($\frac{1}{2}$ (AW2000+I)) resp. ($\frac{1}{2}$ (S+I))**
De tussenwaarde is een grens die aan geeft dat er een nader onderzoek noodzakelijk is.

De gemeten gehalten voor grond zijn voor het lutum en organische stof percentage gecorrigeerd naar de standaardbodem met 25% lutum en 10% organische stof. Hierna is getoetst aan de hierboven genoemde toetswaarden.

BESLUIT BODEMKWALITEIT

Op toepassing van grond en baggerspecie (op of in de landbodem en in oppervlaktewater en verspreiding van baggerspecie in oppervlaktewater) is het Besluit bodemkwaliteit van toepassing. Daarin kunnen lokale (water)bodembeheerders kiezen tussen generiek en gebiedspecifiek beleid of het overgangsbeleid.

Gebiedspecifiek beleid

Met het gebiedspecifiek beleid kunnen lokale landbodem en waterkwaliteitsbeheerders zelf bodemkwaliteitsnormen vaststellen. Als randvoorwaarden geldt dat sprake moet zijn van stand-still op gebiedsniveau. De normen in het gebiedspecifieke kader worden lokale Maximale waarden genoemd.

Generiek beleid

Binnen het generieke (landelijke) beleid is het toetsingskader gebaseerd op een klassenindeling voor kwaliteit en functie. Uitgangspunt bij toepassing van grond en baggerspecie binnen het generieke kader is, dat de kwaliteit moet aansluiten bij de functie van de bodem en dat de lokale (water)bodemkwaliteit op klasse niveau niet mag verslechteren en waar mogelijk verbetert. Het toetsingskader is vastgelegd in de Regeling Bodemkwaliteit van 2007 (en de daarop volgende wijzigingen in april 2009, november 2010, januari 2013 en juli 2013).

Landbodem

- Binnen het generieke kader zijn voor toepassing op landbodem twee functieklassen onderscheiden waar verruimde kwaliteitsnormen van toepassing zijn: Wonen en Industrie.
- De indeling van de kwaliteit van toe te passen partijen grond is als volgt:
- Vrij toepasbaar. Een partij grond is vrij toepasbaar wanneer deze voldoet aan de achtergrondwaarden. Bij toetsing aan de achtergrondwaarden wordt echter wel een versoepelende toetsingsregel toegepast:
De kwaliteit van de grond of baggerspecie overschrijdt niet de achtergrondwaarden als bij meting van 7-16 parameters het rekenkundig gemiddelde gehalten van maximaal 2 stoffen verhoogd zijn ten opzichte van de achtergrondwaarden.
- Bodemkwaliteitsklasse wonen. Een partij grond voldoet aan de bodemkwaliteitsklasse wonen indien deze de maximale waarden van bodemkwaliteitsklasse wonen niet overschrijdt.
- Bodemkwaliteitsklasse industrie. Een partij grond voldoet aan de bodemkwaliteitsklasse industrie indien deze de maximale waarden van bodemkwaliteitsklasse industrie niet overschrijdt.
- Niet toepasbaar. Een partij grond is niet toepasbaar wanneer deze niet voldoet aan de maximale waarden van bodemfunctieklasse industrie.

Waterbodem

In het generieke toetsingskader wordt de kwaliteit van bodem onder oppervlaktewater uitgedrukt in “voldoet aan de achtergrondwaarden” of kwaliteitsklasse A of B:

- Achtergrondwaarden. Een partij grond of baggerspecie is vrij toepasbaar wanneer deze voldoet aan de achtergrondwaarden. Bij toetsing aan de achtergrondwaarden wordt echter wel een versoepelende toetsingsregel toegepast:
De kwaliteit van de grond of baggerspecie overschrijdt niet de achtergrondwaarden als bij meting van 7-16 parameters het rekenkundig gemiddelde gehalten van maximaal 2 stoffen verhoogd zijn ten opzichte van de achtergrondwaarden.
- Kwaliteitsklasse A. Er is sprake van kwaliteitsklasse A indien de rekenkundige gemiddelden van de gehalten van de gemeten stoffen in de bodem of in de bodemkwaliteitszone de achtergrondwaarden overschrijden, maar niet de maximale waarden voor kwaliteitsklasse A.
- Kwaliteitsklasse B. Er is sprake van kwaliteitsklasse B indien de rekenkundige gemiddelden van de gehalten van de gemeten stoffen in de bodem of in de bodemkwaliteitszone de maximale waarden voor kwaliteitsklasse A overschrijden, maar niet de maximale waarden voor kwaliteitsklasse B.

Kwaliteitsborging

De genoemde werkzaamheden zijn uitgevoerd in overeenstemming met de regelgeving die bekend is onder de naam Kwalibo (=kwaliteitsborging in het bodembeheer). ARCADIS Nederland B.V., vestiging Assen en uitvoerend Veldwerkbureau Poelsema zijn gecertificeerd en erkend voor de genoemde werkzaamheden. Dit houdt in dat:

- § de werkzaamheden conform BRL SIKB 2000 en VKB-protocol 2001, 2002 en 2003 zijn uitgevoerd door een gecertificeerd en erkend bedrijf. Dit rapport draagt daarom het keurmerk 'kwaliteitswaarborg bodembeheer SIKB'.
- § de veldwerkzaamheden zijn uitgevoerd door erkende medewerkers;
- § de grond- en grondwatermonsters zijn (voor)behandeld middels de AS3000 methode in het door de Raad voor de Accreditatie erkende laboratorium Eurofins Analytico te Barneveld.



Conform de eisen uit de BRL SIKB 2000 melden wij het volgende:

- § De werkzaamheden waarop deze rapportage betrekking heeft, zijn conform BRL SIKB 2000 getoetst op partijdigheid. Daarom vermelden wij dat de uitvoerder van het veldwerk voor milieuhygiënisch bodemonderzoek een ander is dan de eigenaar van het terrein waarop het veldwerk betrekking heeft.

Colofon / Verantwoording uitvoering veldwerkzaamheden (BRL 2000)

Colofon					
Uitvoering:	Poelsema Veldwerkbureau De Kampen 19 8325 DD Vollenhove Tel: 0527-242000 Fax: 0527-241730 www.poelsemaveldwerk.nl e-mail: info@poelsemaveldwerk.nl				
Opdrachtgever:	Arcadis Nederland BV				
Projectnaam:	TeNNeT Noordwest				
Projectnummer:	B02032000377				
Verantwoording					
	<i>VKB Protocol</i>	<i>Naam veldwerker</i>	<i>(start)datum</i>	<i>Paraaf</i>	
Verklaring werkzaamheden uitgevoerd in onafhankelijkheid van de opdrachtgever en conform de eisen van de BRL 2000 en onderliggende protocollen	2001	M.P. la Crois	14-09-2015		
	2002	M.P. la Crois	21-09-2015		
	2003	M.P. la Crois	14,21-09-2015		
	2018				
	<i>VKB Protocol</i>	<i>Omschrijving afwijking</i>			
Afgeweken van BRL 2000	2001				
	2002				
	2003				
	2018				
Opmerkingen					

- VKB P-2001: plaatsen van handboringen en peilbuizen, maken van boorbeschrijvingen, nemen van grondmonsters en waterpassen
- VKB P-2002: nemen van grondwatermonsters
- VKB P-2003: veldwerk bij milieuhygiënisch waterbodemonderzoek
- VKB P-2018: locatie-inspectie en monsterneming van asbest in bodem

6 Archeologisch onderzoek

Verantwoording

Titel: Archeologisch onderzoek: Project: Noord – West 380 kV
Deelgebied: 1
Mastnummer: 768

Projectnummer: B02032.000377.001

Referentienummer: T206878

Revisie: 1.0

Datum: 2 december 2015

Auteur(s): W.A. Ytsma (ARCADIS) & E. Goossens (RAAP)

Gecontroleerd door: D.G. Bedeaux (ARCADIS)

Goedgekeurd door: J. Assink

Paraaf goedgekeurd:



Contact: TenneT380kVnw@ARCADIS.nl

Bevoegd gezag: Gemeente Eemsmond
Contactpersoon: B. Moes

Aanleiding: Bodemverstorende werkzaamheden mast 768

Archeoregio: Fries-Gronings kleigebied

AMK-terrein: Niet van toepassing

Archis2: 53945

Documentatie (beheer en plaats): ARCADIS & RAAP Archeologisch Adviesbureau, regio Noord en Oost

INHOUDSOPGAVE

Samenvatting

6.1 Inleiding

6.2 Bureauonderzoek

6.3 Veldonderzoek

6.4 Conclusies en aanbevelingen

Literatuur en bronnen

6.5 Bijlagen H6

Bijlage 6-1: Ligging onderzoeksgebied op topografische ondergrond met archeologische gegevens.

Bijlage 6-2: Ligging onderzoeksgebied op de archeologische verwachtingskaart en beleidsadvieskaart gemeente Eemsmond.

Bijlage 6.3: Ligging boorpunten veldonderzoek.

Samenvatting

Volgens ARCHIS bevinden zich in het onderzoeksgebied geen bekende archeologische resten.

Er komen geen historische elementen voor.

Op basis van het bureauonderzoek wordt aan het plangebied een lage archeologische verwachting toegekend. De verwachting geldt voor alle archeologische perioden.

Op basis van het bureauonderzoek en veldonderzoek wordt geen aanvullend onderzoek geadviseerd.

6.1 *Inleiding*

6.1.1 Aanleiding en beleidskader

Binnen het geheel van de vergunningaanvragen is ook archeologisch vooronderzoek verplicht gesteld. Dit omdat bij graafwerkzaamheden ten behoeve van de funderingen van de nieuwe bi-pole masten mogelijk behoudenswaardige aanwezige archeologische resten beschadigd of zelfs vernietigd kunnen worden. Daartoe is er in eerste instantie een bureauonderzoek uitgevoerd om tot een gespecificeerde archeologische verwachting voor het plangebied te komen. Ter toetsing hiervan zijn vervolgens verkennende boringen verricht.

De Wet op de archeologische monumentenzorg (Wamz) is 1 september 2007 in werking getreden. Hiermee zijn de uitgangspunten van het Europese Verdrag van Malta binnen de Nederlandse wetgeving geïmplementeerd. Het belangrijkste uitgangspunt van de nieuwe wet is om archeologische resten in de ondergrond (ter plekke) te behouden, omdat de bodem nu eenmaal de beste conserveringsomgeving is (behoud in-situ).

Het onderzoek is uitgevoerd volgens de normen van de archeologische beroepsgroep (zie artikel 24 van het Besluit archeologische monumentenzorg). De Kwaliteitsnorm Nederlandse Archeologie (KNA, versie 3.2), beheerd door de Stichting Infrastructuur Kwaliteitsborging Bodembeheer (SIKB; www.sikb.nl), geldt in de praktijk als richtlijn. Deze is aangevuld met door de diverse overheden geldende richtlijnen voor archeologisch onderzoek.

6.2 *Bureauonderzoek*

6.2.1 Doelstelling

In het voortraject is door Archeologic een Achtergronddocument Archeologie MER Noord-West 380 kV opgesteld. Hierin zijn onder meer het initiatief en de verschillende alternatieven nader beschreven en zijn de alternatieven met elkaar vergeleken op milieueffecten wat betreft archeologie. Daarnaast is door The Missing Link een Archeologieplan Noord-West 380 kV opgesteld. Dit archeologieplan geeft informatie voor het inpassingsplan en het aanvragen van eventuele vergunningen. In opdracht van ARCADIS heeft RAAP Archeologisch Adviesbureau in oktober 2012 in het kader van de archeologische monumentenzorg een archeologisch bureauonderzoek uitgevoerd conform het PvE. Dit bureauonderzoek betreft een detaillering van deze onderzoeken op mastniveau. Het onderzoek dient te worden uitgevoerd omdat realisatie van de plannen kan leiden tot aantasting of vernietiging van (mogelijk) aanwezige behoudenswaardige archeologische resten. Het doel van het bureauonderzoek is het verwerven van informatie, aan de hand van bestaande bronnen, over bekende of verwachte archeologische waarden in, of in de nabije omgeving van, het onderzoeksgebied, om daarmee vast te stellen of er behoudenswaardige archeologische resten aanwezig zijn die (mogelijk) bedreigd worden door de geplande inrichting. Verder dient het bureauonderzoek inzicht te geven in de aard van mogelijk aanwezige behoudenswaardige archeologische resten én de fysieke kenmerken om deze effectief op te sporen, of verder te waarderen. Het archeologisch bureauonderzoek is gebaseerd op VKA 2.8. Voor het kaartmateriaal is dan ook gebruik gemaakt van VKA 2.8. De cultuurtechnische en milieuhygiënische boringen worden tevens door ARCADIS beoordeeld.

Het oorspronkelijke bureauonderzoek is in 2012 opgesteld op basis van het voorkeursalternatief 2.0. In 2015 is het voorkeursalternatief 2.8 van kracht geworden. Het verschil tussen VKA 2.0 en VKA 2.8

betrof voor voorliggende mast meer dan 100 meter. Daarom is in april 2015 het bureauonderzoek geactualiseerd en opnieuw uitgevoerd. Voorliggend bureauonderzoek betreft dus het voorkeursalternatief 2.8.

6.2.2 Geomorfologie en bodem

Geomorfologie volgens geomorfologische kaart:

Geomorfologiecode: 2R13_14

Geomorfologieomschrijving: Getijkreekbedding/zee-erosiegeul

Geomorfologiecode: 2M35

Geomorfologieomschrijving: Vlake van getij-afzettingen

Bodem volgens bodemkaart:

Bodemcode: Mn15A-VI

Bodemomschrijving: Kalkrijke poldervaaggronden; lichte zavel, profielverloop 5

6.2.3 Archeologie

Bekende archeologische resten (ARCHIS)

Volgens ARCHIS bevinden zich in het onderzoeksgebied geen bekende archeologische resten.

Bekende archeologische gegevens uit andere bronnen

De kadastrale minuut uit circa 1832 bevat geen concrete aanwijzingen voor de aanwezigheid van archeologische resten in het onderzoeksgebied.

Voorgaand archeologisch onderzoek (ARCHIS)

In het onderzoeksgebied is niet eerder archeologisch onderzoek uitgevoerd.

In het plangebied is niet eerder archeologisch onderzoek uitgevoerd.

6.2.4 Archeologische verwachting volgens bekende bronnen

Op de archeologische verwachtingskaart en beleidsadvieskaart gemeente Eemsmond geldt voor het plangebied de verwachting: laag. Daarmee geldt geen onderzoeksplicht.

6.2.5 Gespecificeerde archeologische verwachting

Op basis van het voorkomen van vlakte van getij-afzettingen geldt in het plangebied een lage archeologische verwachting voor resten uit alle archeologische perioden

6.2.6 Onderzoeksvoorstel vervolgonderzoek

Op basis van het bureauonderzoek wordt geen aanvullend onderzoek geadviseerd.

6.3 *Veldonderzoek*

6.3.1 Werkwijze

Op deze mastlocatie zijn cultuurtechnische en milieuhygiënische boringen uitgevoerd waarbij het profiel bodemkundig is beschreven. Deze bodemprofielen zijn geïnterpreteerd door een archeoloog om te bepalen of aanvullend karterend onderzoek noodzakelijk is.

6.3.2 Resultaten

Uit het booronderzoek zijn geen aanvullende aanwijzingen gekomen om de conclusie uit paragraaf 6.2.6 te wijzigen.

6.3.3 Consequenties van de voorgenomen ingrepen

Omdat de bodemversturende werkzaamheden tot 3 meter –mv gaan plaats vinden, kunnen eventueel aanwezige archeologische waarden worden verstoord.

6.4 *Conclusies en aanbevelingen*

6.4.1 Conclusies

Op basis van het voorkomen van een recent gevormde kwelderwal geldt in het plangebied een lage archeologische verwachting voor resten uit alle archeologische perioden.

Op basis van het bureauonderzoek en veldonderzoek wordt geen aanvullend onderzoek geadviseerd.

6.4.2 Aanbevelingen

Op basis van bovenstaande conclusies wordt aanbevolen geen archeologisch veldonderzoek uit te voeren en het plangebied vrij te geven voor ontwikkeling. Dit advies dient door het bevoegd gezag te worden bekrachtigd.

Literatuur en bronnen

Beek, J.L. van & P.C. Vos (Deltares), 2008. Regio Noord-Groningen, gemeenten De Marne, Winsum, Bedum, Ten Boer, Loppersum, Eemsmond, Appingedam en Delfzijl: archeologische verwachtingskaart en beleidsadvieskaart. RAAP-rapport 1732

Eijk, van, C. & J.A. de Jong, 2010 (concept): Achtergrondrapport archeologie MER Noord-West 380 kV, ArcheoLogicrapport 118, Woerden.

Hornikx, S. en C. van Eijk 2011: Onderzoeksstrategie en eisen voor het archeologisch inventariserend booronderzoek binnen het VKA, Noord-West 380 kV, TML-Notitie 378, Woerden.

Jong, J. de, Archeologieplan Noord-West 380 kV. 2012 (concept) kaartmateriaal. The Missing Link rapport TML 212. Project 1402. Woerden.

www.archis.nl

www.dinoloket.nl

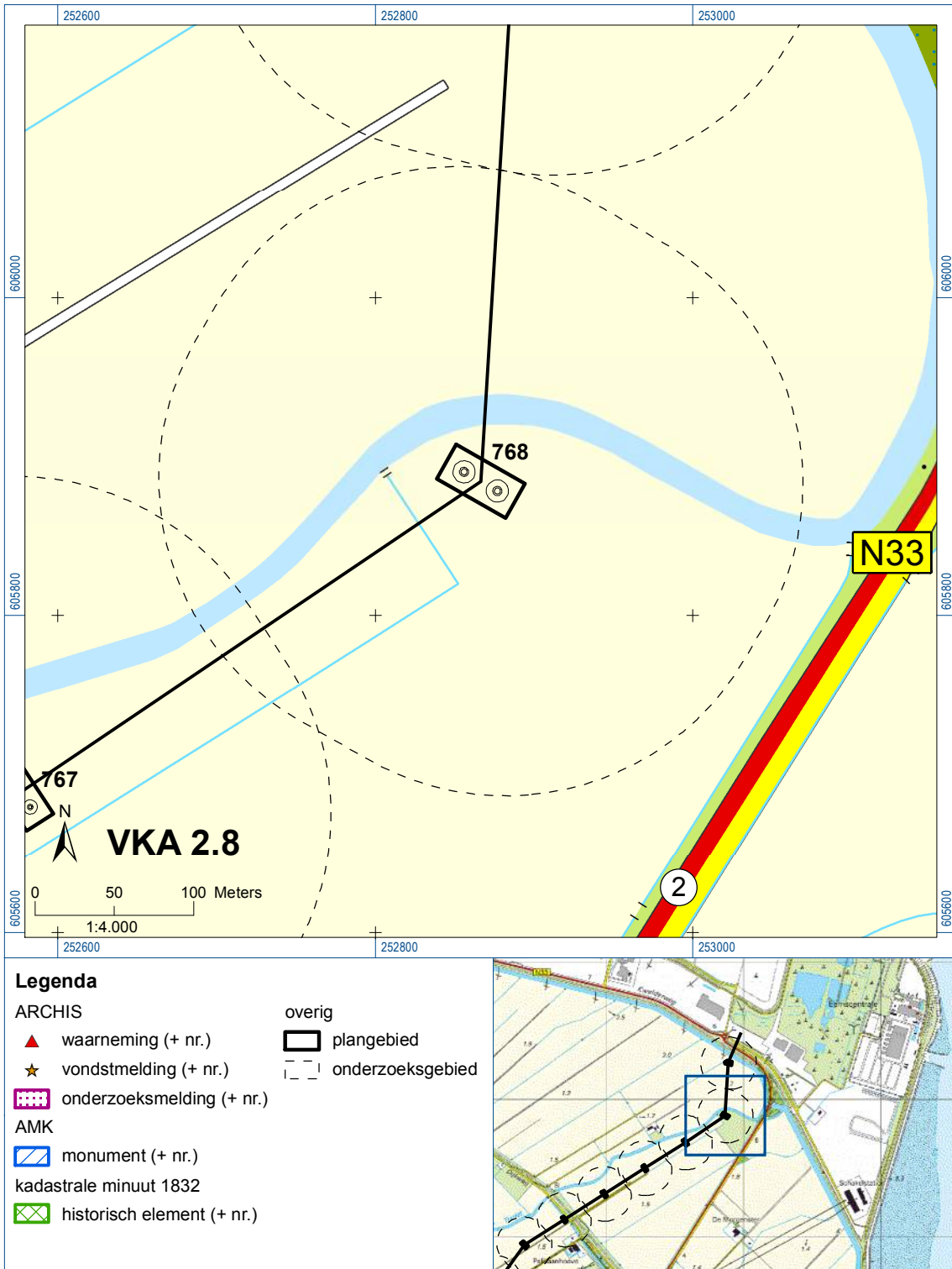
www.watwaswaar.nl

6.5 *Bijlagen H6*

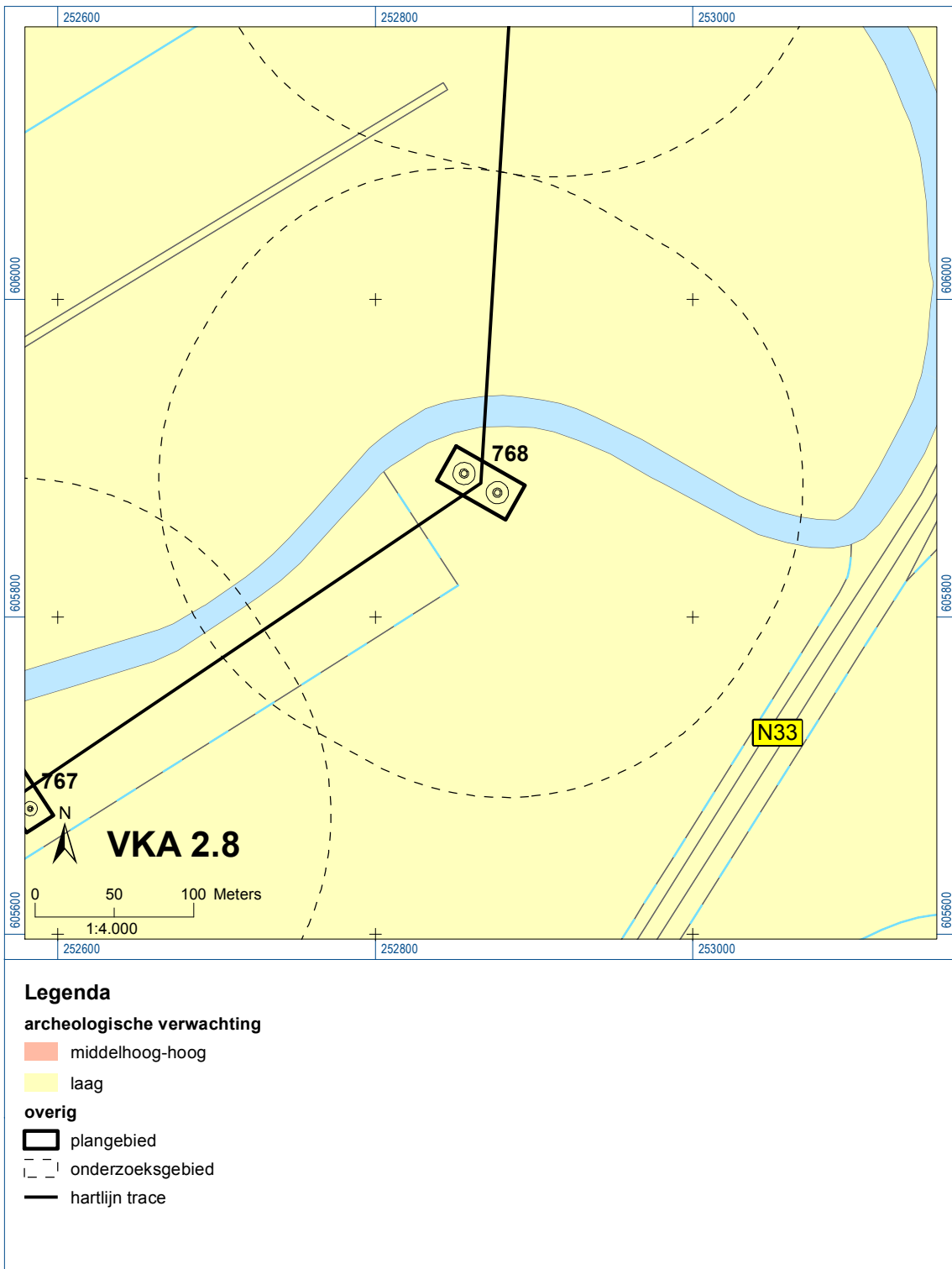
Bijlage 6-1: Ligging onderzoeksgebied op topografische ondergrond met archeologische gegevens.

Bijlage 6-2: Ligging onderzoeksgebied op de archeologische verwachtingskaart en beleidsadvieskaart gemeente Eemsmond.

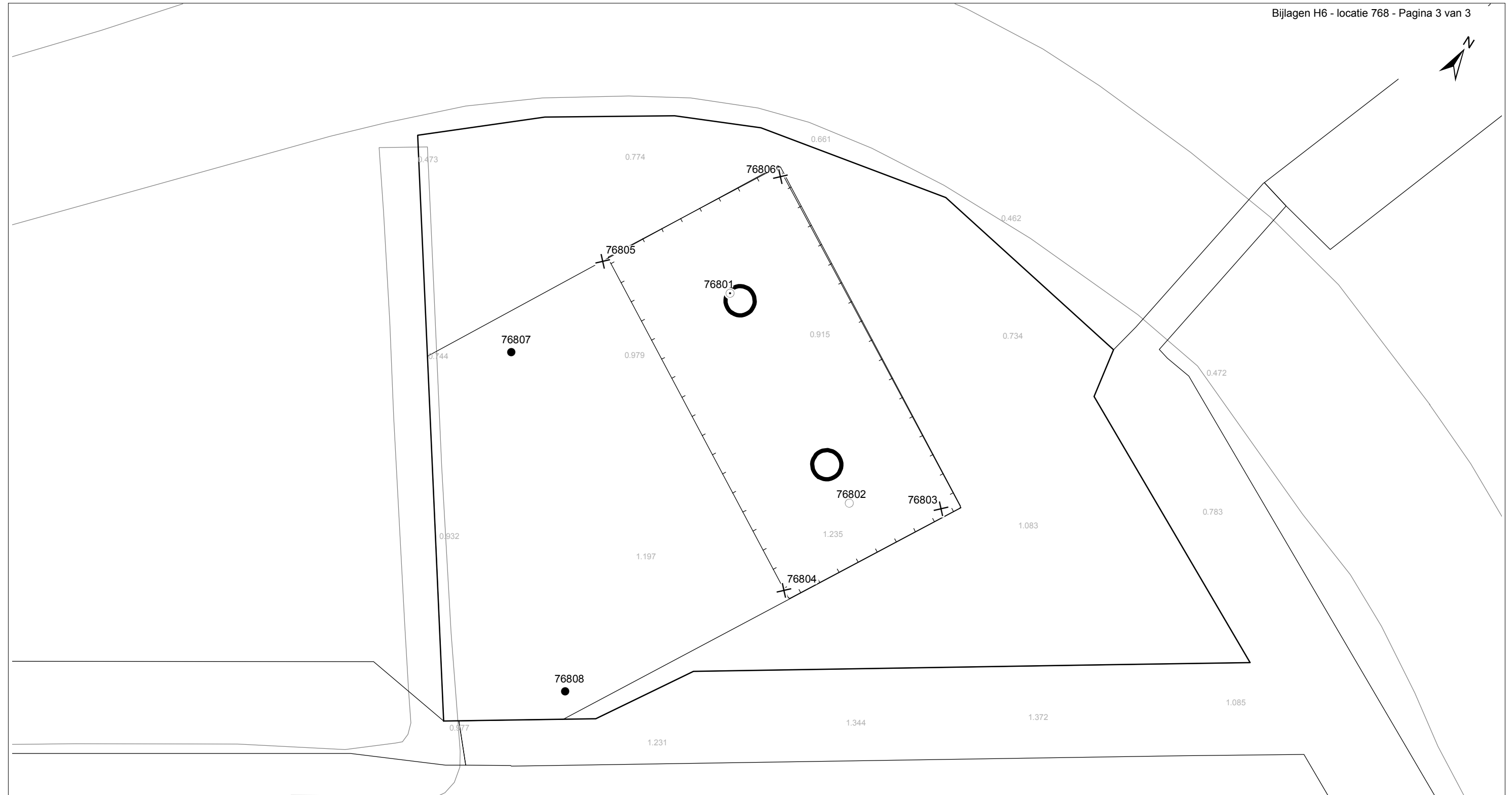
Bijlage 6.3: Ligging boorpunten veldonderzoek.










Bijlage 6-1: Ligging onderzoeksgebied op topografische ondergrond met archeologische gegevens.




Bijlage 6-2: Ligging onderzoeksgebied op de archeologische verwachtingskaart.



Verklaring

-  Werkterrein +bouwweg
-  Bouwput
-  Masten
-  Locatie boring tot 0,50 m-mv
-  Locatie boring tot 1,20 m-mv
-  Locatie boring tot 4,00 m-mv
-  Locatie boring + peilbuis



Locatie VKA versie 2.8
Bouwweg VKA versie 2.8.7

TITEL		ARCHEOLOGIE KAART MAST :		768	
		Noord - West 380 kV			
STATUS	GETEKEND DOOR	AFD.	PAR.	OPDRACHTGEVER	
	T. Anistoraiei			TenneT	
	GECONTROLEERD DOOR	AFD.	PAR.	OMSCHRIJVING WIJZIGING	GETEKEND BIJ
	E. Aldershof				ARCADIS
	VOOR AKKOORD	AFD.	PAR.	SCHAAL	DATUM 1e UITGAVE
	J. Assink			1:500	19.10.2015
VAKGEBIED	TEK. SOORT	PROJECT NR.	FORMAT	NUMMER	WIJZ. NR.
			A3	Mast nr. 768	1

7 Explosievenonderzoek

7.1 Inleiding

Op 27 september 2012 is door Leemans Speciaalwerken in opdracht van ARCADIS het rapport van vooronderzoek aan TenneT TSO B.V. Het betreft het vooronderzoek naar conventionele explosieven uit de tweede wereldoorlog in de gemeenten Bedum, Delfzijl, Eemsmond, Groningen, Loppersum, Winsum en Zuidhorn (kenmerk *Vooronderzoek S2012.002 – deel 1*).

7.2 Uitvoering

Voor een beschrijving van de uitvoering verwijzen wij naar bovengenoemd rapport.

7.3 Resultaten

Uit het vooronderzoek blijkt, dat de onderzoekslocatie niet verdacht is voor explosieven. Zie het achtergronddocument voor nadere informatie.

Bijlagen

Geen

ALGEMEEN VOORBLAD

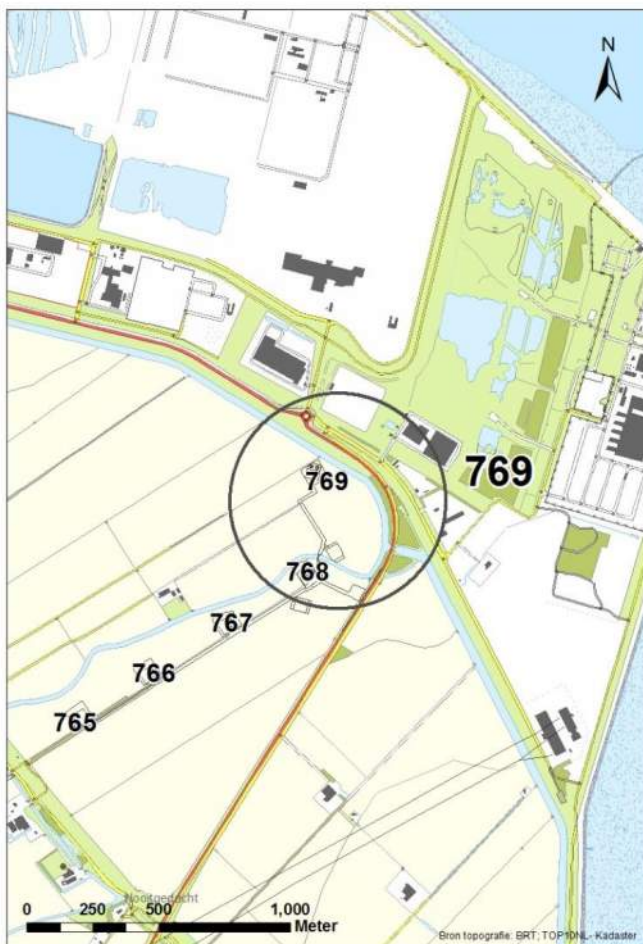
Project: Noord – West 380 kV
Deelgebied: 1
Mastenboek: locatie VKA 2.8/ bouwweg VKA 2.8.2
Mastnummer: 769
x-coördinaat (rd-stelsel) [m]: 252890
y-coördinaat (rd-stelsel) [m]: 606244

Gemeente: Eemsmond

Datum: 16 juli 2015

Versie: 1.0

Organisatie: ARCADIS



Regionale ligging mast 769

Verantwoording

Project: Noord – West 380 kV
Deelgebied: 1
Mastnummer: 769

Projectnummer: B.02032.000377.001

Referentienummer: T206878

Revisie: 1.0

Datum: 16 juli 2015

Opdrachtgever : TenneT

Uitvoerder: ARCADIS

Auteur(s):

Onderzoek:

Edwin Aldershof	Algemeen
Muriël Houdé	Geohydrologie
Maurice Meuwissen	Milieuhygiëne
Wouter Ytsma	Archeologie

Gecontroleerd door: J. Assink



Paraaf gecontroleerd:

Goedgekeurd door: L.N.J.M. van der Drift



Paraaf goedgekeurd:

Contact: TenneT380kVnw@ARCADIS.nl

INHOUDSOPGAVE

1	Algemeen	1-4
1.1	Inleiding	1-4
1.2	Normen.....	1-5
1.3	Afkortingen en begrippen	1-5
1.4	Bijlagen H1	1-9
2	Cultuurtechnisch onderzoek.....	2-10
3	Geohydrologisch onderzoek	3-11
3.1	Inleiding	3-12
3.2	Veld- en laboratoriumwerkzaamheden.....	3-12
3.3	Algemene beschrijving tracé	3-12
3.4	Bemaling.....	3-15
3.5	Effecten grondwater	3-20
3.6	Uitvoeringstechnische aspecten.....	3-20
3.7	Samenvatting.....	3-20
3.8	Bijlagen H3	3-21
4	Grondmechanisch onderzoek	4-22
4.1.	Inleiding	4-23
4.2.	Uitzetten en waterpassen.....	4-23
4.3.	Sonderen.....	4-23
4.4.	Onderzoeksresultaten	4-23
5	Milieuhygiënisch onderzoek (verkennend bodemonderzoek).....	5-25
5.1	Inleiding	5-26
5.2	Vooronderzoek	5-26
5.3	Veld- en laboratoriumonderzoek	5-28
5.4	Resultaten veldonderzoek.....	5-29
5.5	Resultaten laboratoriumonderzoek	5-30
5.6	Evaluatie	5-31
5.7	Bijlagen H5	5-31
6	Archeologisch onderzoek.....	6-33
6.1	Inleiding	6-34
6.2	Bureauonderzoek	6-34
6.3	Veldonderzoek.....	6-35
6.4	Conclusies en aanbevelingen	6-36
6.5	Bijlagen H6	6-36
7	Explosievenonderzoek	6-37
7.1	Inleiding	6-37
7.2	Uitvoering	6-37
7.3	Resultaten	6-37

1 Algemeen

1.1 Inleiding

TenneT TSO B.V. is voornemens een nieuwe 380kV hoogspanningsverbinding aan te leggen tussen Ens en de Eemshaven. Dit traject is opgedeeld in drie deelgebieden. De te onderzoeken deelgebieden lopen respectievelijk vanaf:

1. de Eemshaven (HS-station Oudeschip) naar Groningen (HS station Vierverlaten);
2. Groningen naar Heerenveen (HS-station Oudehaske);
3. Heerenveen naar Ens (HS-station Ens).

Deelgebied 1 (ARCADIS) omvat 124 masten over een lengte van ca. 40 kilometer.

Deelgebied 2 (ARCADIS) omvat 213 masten over een lengte van ca. 70 kilometer.

Deelgebied 3 (TAUW) omvat 135 masten over een lengte van ca. 44 kilometer.

Dit rapport heeft betrekking op mastlocatie nummer 769 in deelgebied 1 in de gemeente Eemsmond. De duur van de periode waarin de werkzaamheden op enig perceel plaatsvinden zal minimaal twee groeiseizoenen bestrijken.

De uit te voeren werkzaamheden ter plaatse van deze mastlocatie zijn:

- De bouw van een hoekmast;
- Aanleggen van een fundatie in een bouwkuip met afmeting van 25 m bij 50 m. De benodigde ontgravingsdiepte bedraagt 3,5 m –mv;
- Inrichten van een tijdelijk werkterrein met een oppervlakte van maximaal 6.000 m² met binnen het werkterrein het bouwterrein met een oppervlakte van circa 3.000 m²;
- De realisatie van een tijdelijke bouwweg naar het werkterrein. Deze bouwweg heeft een lengte van circa 320 meter en is 12 meter breed (bestaande uit rijbaan van 6 meter en gronddepot).

Ten behoeve van de voorgenomen werkzaamheden zijn de volgende veldonderzoeken verricht:

- Cultuurtechnisch onderzoek;
- Geohydrologisch onderzoek;
- Grondmechanisch onderzoek;
- Milieuhygiënisch onderzoek;
- Archeologisch onderzoek;
- Explosievenonderzoek.

Deze onderzoeken zijn nodig in het kader van de nadere technische uitwerking van het basisontwerp, vergunning aanvraag en grondzaken.

Toelichting op voorkeursalternatieven (VKA)

Vanaf het verstrekken van de opdracht tot aan het opstellen van dit rapport zijn voor het tracé meerdere voorkeursalternatieven uitgewerkt door de opdrachtgever. Deze voorkeursalternatieven zijn door de opdrachtgever genummerd. Gestart is met VKA 2.0, de laatste door de opdrachtgever aan Arcadis geleverde voorkeursalternatief is VKA 2.8. Een wijziging van het voorkeursalternatief betekent in algemene bewoording een plaatselijke verschuiving van een of meerdere mastvoeten.

Alle in dit rapport uitgevoerde onderzoeken en onderzoeksresultaten zijn uitgevoerd en representatief voor het, door de opdrachtgever, laatst aangeleverde VKA 2.8.

1.1.1 Locatiegegevens

In tabel 1.1 zijn de locatiegegevens ter plaatse van de mastfundering en het werkterrein samengevat.

Tabel 1.1: Overzicht locatiegegevens

Adres locatie	Dijkweg 2, Eemshaven
Gemeente	Eemsmond
Kadastrale gegevens locatie	Kadastrale gemeente Uithuizermeeden, sectie M, nummer 65
Eigenaar locatie	Dhr. J.C. Slob en mevr. J. Bakker
Coördinaten	X 252890; Y 606244
Afmeting fundering locatie 769	25 m x 50 m
Huidig gebruik	Akkerbouw
Landschap	Zeekleigebied
Maaiveldniveau	Gemiddeld 1,26 m NAP

1.2 Normen

In deze paragraaf zijn de normen inclusief jaartal opgenomen waar in deze rapportage naar wordt verwezen.

- Onderzoeksprotocol TenneT, NW380/VGN/ALG/10, d.d. 18 januari 2012 (versie 1.0);
- Projectspecificatie veldonderzoeken Noord-West 380kV, NW380/VGN/ALG/9, d.d. 16 december 2011;
- CSK-25-N Cultuurtechniek versie 6, van 3 september 2007;
- NEN 5725 strategie voor het uitvoeren van vooronderzoek bij verkennend en nader onderzoek, januari 2009;
- NEN 5720 Bodem – Waterbodem: strategie voor het uitvoeren van verkennend onderzoek. Onderzoek naar de milieuhygiënische kwaliteit van waterbodem en baggerspecie, november 2009;
- NEN 5717: Bodem - Waterbodem - Strategie voor het uitvoeren van vooronderzoek bij verkennend en nader onderzoek, november 2009;
- NEN 5740, Bodem – Landbodem - Strategie voor het uitvoeren van verkennend Bodemonderzoek – Onderzoek naar de milieuhygiënische kwaliteit van de bodem, januari 2009;
- NEN 5707 Bodeminspectie: monsterneming en analyse van asbest in bodem, mei 2003
- Veldwerkzaamheden milieuonderzoek conform BRL SIKB 2000 en VKB-protocol 2001, 2002 en 2003;
- Laboratoriumanalyses milieuonderzoek voor grond-, grondwater- en waterbodemonderzoek conform AS SIKB 3000;
- 5140 NEN 5140:1996 Geotechniek: bepaling van de conusweerstand en de plaatselijke wrijvingsweerstand van grond. Elektrische sondeermethode;
- Kwaliteitsnorm Nederlandse Archeologie 3.2 (KNA 3.2);
- BRL-OCE / CS-OCE;
- RAAP(archeologie) beschikt over een opgravingsvergunning, verleend door de Minister van Onderwijs, Cultuur en Wetenschap.

1.3 Afkortingen en begrippen

In deze paragraaf zijn de afkortingen en begrippen die van toepassing zijn opgenomen:

Afkortingen:

AG	Actuele Grondwaterstand
AMK	Archeologisch MonumentenKaart
ARCHIS	Archeologisch Informatie Systeem
FAMKE	Friese Archeologische Monumenten Kaart Extra
GFT	Gesloten front boortechniek
GWS	Grondwaterstand
GHG	Gemiddeld Hoogste Grondwaterstand
GLG	Gemiddeld Laagste Grondwaterstand
HDD	Horizontal Directional Drilling (horizontaal gestuurde boring)
IKAW	Indicatieve Kaart van Archeologische Waarden

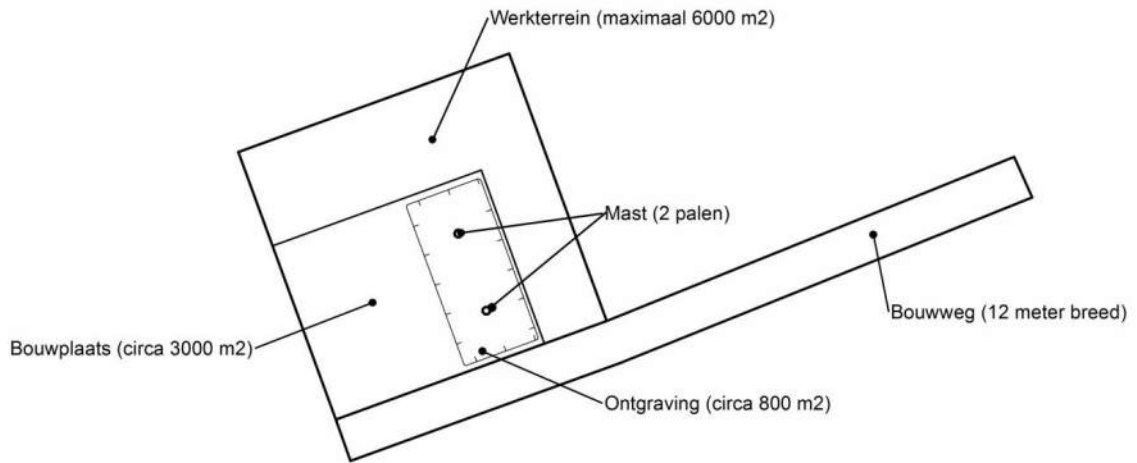
KLIC	Kabels en Leidingen Informatie Centrum
M -mv	Meters minus maaiveldniveau
NAK	Nederlandse Algemene Keuringsdienst voor zaaizaad en pootgoed van landbouwgewassen
NAP	Normaal Amsterdams Peil
NVWa	Nederlands Voedsel- en Warenautoriteit
OFT	Open front boortechniek
PBT	Pneumatische boortechniek
RCE	Rijksdienst voor het Cultureel Erfgoed
SIKB	Stichting Infrastructuur Kwaliteitsborging Bodembeheer

Begrippen:

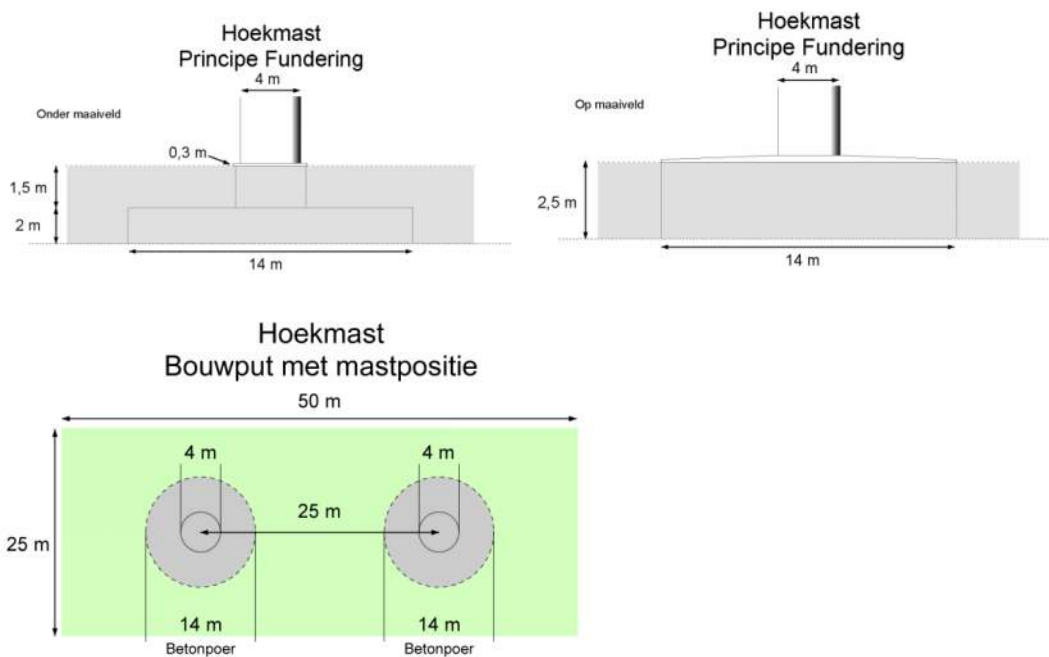
5 cm verlagingsprofiel	Het gebied waarbinnen een grondwaterstandsverlaging van 5cm of meer optreedt.
A-laag/Teelaardelaag	De bovenste laag van de bodem die geschikt is voor de teelt van gewassen en die regelmatig wordt bewerkt. De laag is humeus.
B-laag	Laag van de bodem onder de A-laag/Teelaardelaag waar, door inspoeling, bestanddelen zijn toegevoegd zoals humus, lutum of minerale delen. Deze bodemlaag is in kleigronden veelal in grote mate gerijpt.
Backfill	Verzamelnaam voor het materiaal, met gunstige thermische eigenschappen, dat van elders wordt aangevoerd en wordt toegepast in kabelsleuven (zand en/of eventueel voor dit doel samengesteld materiaal).
Bi-pole mast	Twee smalle pylonen, ieder gefundeerd op een betonnen plaat, waaraan de geleiders worden opgehangen. Onder deze definitie vallen hoek-, trek- en steunmasten.
Bouwput	Gedeelte binnen het werkterrein waar diepere ontgravingen plaatsvinden.
Bouwterrein	Gedeelte binnen het werkterrein waar wordt gebouwd en al dan niet ontgravingen plaatsvinden.
Bouwweg	Een tijdelijke rijbaan voor het transport van materieel/materiaal van en naar het werkterrein.
Cultivateren	Een grondbewerking waarbij de bovengrond wordt losgewerkt.
C-laag	Laag van de bodem onder de B-laag, waarin nog geen of beperkte bodemvorming heeft plaatsgevonden. Deze laag is in kleigronden veelal ongerijpt.
Diepwell	Een diepwellbemaling bestaat uit 1 of meerdere filters met veelal een grindomstorting. In de filter wordt een onderwaterpomp geïnstalleerd. Deze bemalingswijze wordt vooral toegepast in grofzandige pakketten en/of bij grote waterstandsverlagingen.
Drooglegging	Het hoogteverschil tussen de waterspiegel in de sloten/watergangen en het grondoppervlak.
Frezen	Een grondbewerking waarbij de zode en/of bovengrond wordt stukgemaakt en de grond wordt fijn gemaakt.
Geleiders	Hoogspanningsdraden.
Grondoverschot	Grond uit de C-laag die overblijft na zorgvuldige aanvulling en verdichting van wat ontgraven is geweest.
Grondtekort	Grondtekort kan ontstaan door afvoer van ongeschikte grond en/of oxidatie van organische stof/veen, zettingen en klink onder het werkterrein c.q. de bouwweg.
Hoeveelheden	De theoretische hoeveelheden grond worden in vaste kuubs (m ³) aangegeven.

Horizontale bronnering	Bij horizontale bronnering wordt grondwater onttrokken via een of enkele drains. Deze drain ligt horizontaal onder de bouwputbodan en is aangesloten op een vacuünpomp. De maximale aanlegdiepte bedraagt circa 5 meter. Daarnaast zal in een heterogene of slecht doorlatende bodan, een goede omstorting moeten worden toegepast voor een optimale ontwatering van de watervoerende lagen.
Juklocatie (tijdelijk)	Een tijdelijke locatie waar een stellage wordt gebouwd om te voorkomen dat de geleiders bij het aanbrengen de grond kunnen raken.
k-waarde	Aanduiding voor de waterdoorlatendheid in m1 per dag.
kD-waarde	Aanduiding voor het doorlaatvermogen in m ² per dag.
Lier- haspellocatie	De locatie van een mechanisch werktuig of haspel waarmee geleiders uit de haspel langs de mast worden getrokken.
Onderzoeksgebied (arch.)	Plangebied plus 175m voor beter begrip archeologische waarden.
Ongeschikte grond	Grond die door de directie ongeschikt wordt bevonden voor aanvulling/verwerking ter plaatse.
Onrendabele strook	Zie definitie Overhoek.
Ontwateringsdiepte	De hoogste grondwaterstand tussen de ontwateringsmiddelen.
Open bemaling	Bij open bemaling wordt het in de bouwkuip stromende water met een dompelpomp en/of vacuünpomp uit de sleuf gepompt. Deze bemalingsvorm wordt in hoofdzaak toegepast in slecht doorlatende gronden. Daarnaast wordt deze toegepast als aanvulling op vacuümbemaling en/of deepwellbemaling (dien dient als spanningsbemaling).
Overhoek	Gedeelten van percelen die zodanig van vorm zijn of een zodanig geringe oppervlakte hebben dat deze ongeschikt zijn geworden voor een economische en/of praktische bewerking of benutting door de grondgebruiker.
Plangebied (arch.)	Mastlocatie.
Permanent grasland	Grasland dat minimaal 30 jaar aaneengesloten alleen in gebruik is geweest als grasland.
Portaal	Poort van 2 of meer hoge palen met dwarsligger die dient als ondersteuningspunt voor de geleiders.
RD stelsel	Coördinaten in het stelsel van de Rijksdriehoeksmeting.
Stijghoogte	Het potentieel peil van het wateroppervlak van grondwater, gemeten vanaf een bepaald niveau (bijvoorbeeld NAP).
Teelaarde afzetten	Het afgraven van de teelaarde en in depot zetten.
Teelaarde terugzetten	Het verwerken van de in depot gezette teelaarde op het terrein waarvan het afkomstig is.
Verticale bronnering	Bronnering uit verticale filters of bronnen. Bij verticale bronnering kan onderscheid worden gemaakt tussen vacuümbemaling en zwaartekrachtbemaling met haalbuizen. Bij vacuümbemaling wordt een aantal verticale onttrekkingfilters aangesloten op een vacuünpomp. Bij zwaartekrachtbemaling wordt in de filters een haalbuis gehangen die op een vacuünpomp wordt aangesloten. De diameters van de voor deze bemalingswijze toegepaste filters variëren van 0,03 tot 0,15m.
Waterbezwaar	Totaal te onttrekken hoeveelheid grondwater.
Werkstrook	Het afgebakende grondoppervlak waar werkzaamheden worden verricht voor de aanleg van ondergrondse kabelverbindingen.
Werkterrein	Terrein dat gebruikt wordt voor onder andere de opstelplaats voor kranen, de opslag van materieel en materiaal, opslag van grond, kleedruimten etc. Binnen het werkterrein bevindt zich de locatie van de te bouwen masten (bouwput) of portaal. Het werkterrein is vrij van beplanting en bebouwing.
Zaaien	Het met een zaaimachine of met de hand gelijkmatig verspreiden en in de grond brengen van het zaaizaad.

Figuur 1.1: overzicht van een Bi-pole mastlocatie



Figuur 1.2: principe fundering van een hoekmast (masthoogte circa 55 meter).



Afmetingen van de bouwput zijn afhankelijk van de lokale situatie

Leeswijzer

Deze rapportage is als volgt opgebouwd:

- Hoofdstuk 2: Cultuurtechnisch onderzoek
- Hoofdstuk 3: Geohydrologisch onderzoek
- Hoofdstuk 4: Grondmechanisch onderzoek
- Hoofdstuk 5: Milieuhygiënisch onderzoek (verkennend bodemonderzoek)
- Hoofdstuk 6: Archeologisch onderzoek
- Hoofdstuk 7: Explosievenonderzoek

Bovenstaande onderzoeken zijn zo veel mogelijk gecombineerd uitgevoerd.
Voor de boorprofielen van de uitgevoerde boringen wordt verwezen naar de bijlage 1-1 en voor de sondeergrafieken van de uitgevoerde sonderingen wordt verwezen naar de bijlage 1-2.

1.4 Bijlagen H1

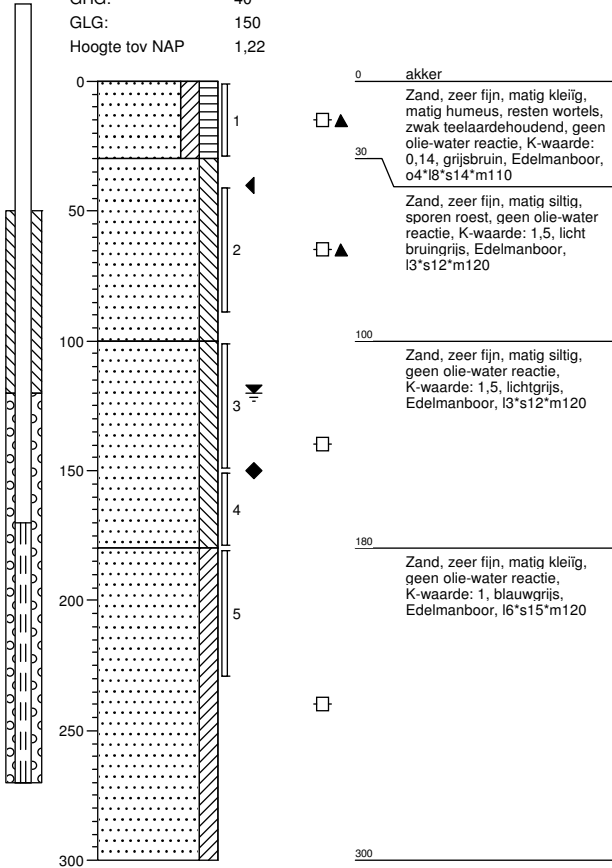
Bijlage 1-1: Boorprofielen

Bijlage 1-2: Situatiekaartje Fugro en bijbehorende sondeergrafieken

Bijlage 1-3: Kaart met ligging boorpunten


Boring: 76901

Boormeester : Marcel la Crois
 Datum: 31-03-2015
 X: 252901,041
 Y: 606267,093
 GWS: 120
 GHG: 40
 GLG: 150
 Hoogte tov NAP 1,22



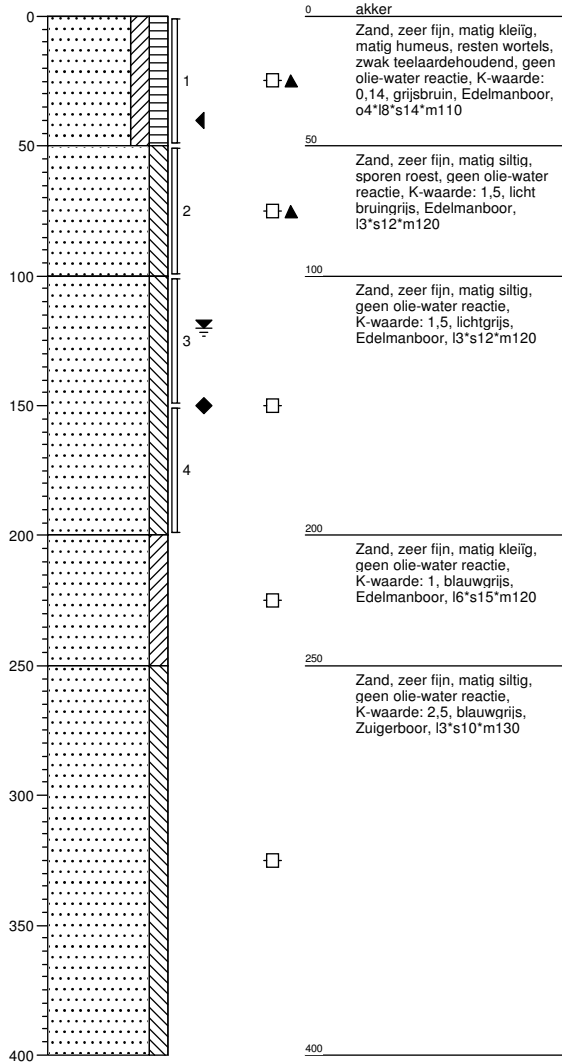
Boring: 76901a

Boormeester : Marcel la Crois
 Datum: 31-03-2015
 X: 252901,041
 Y: 606267,093
 GWS: 120
 GHG: 40
 GLG: 150
 Hoogte tov NAP 1,22



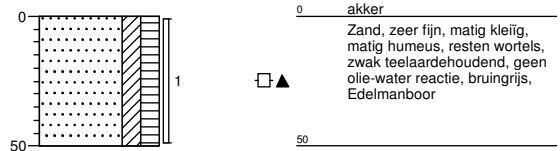
Boring: 76902

Boormeester : Marcel la Crois
 Datum: 31-03-2015
 X: 252879,603
 Y: 606273,747
 GWS: 120
 GHG: 40
 GLG: 150
 Hoogte tov NAP 1,343



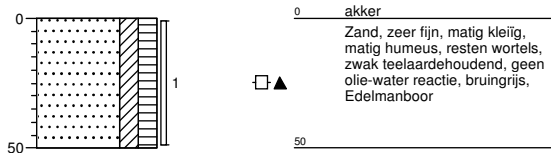
Boring: 76903

Boormeester : Marcel la Crois
 Datum: 31-03-2015
 X: 252866,237
 Y: 606274,204
 GWS:
 GHG:
 GLG:
 Hoogte tov NAP 1,122



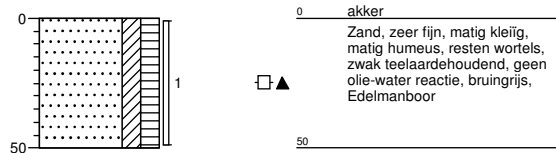
Boring: 76904

Boormeester : Marcel la Crois
 Datum: 31-03-2015
 X: 252881,588
 Y: 606283,004
 GWS:
 GHG:
 GLG:
 Hoogte tov NAP 1,147



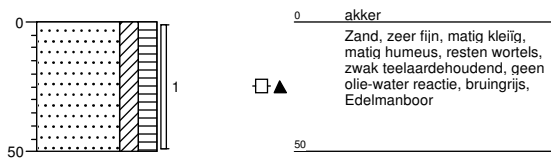
Boring: 76905

Boormeester : Marcel la Crois
 Datum: 31-03-2015
 X: 252915,887
 Y: 606276,06
 GWS:
 GHG:
 GLG:
 Hoogte tov NAP 1,219



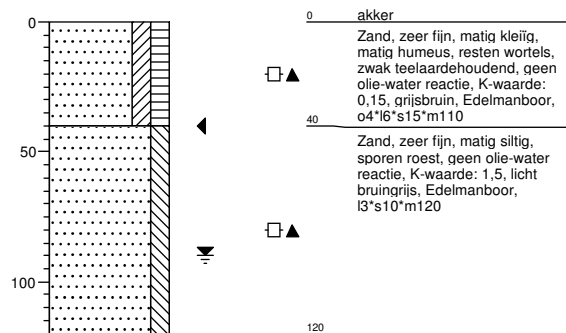
Boring: 76906

Boormeester : Marcel la Crois
 Datum: 31-03-2015
 X: 252911,414
 Y: 606254,418
 GWS:
 GHG:
 GLG:
 Hoogte tov NAP 1,181



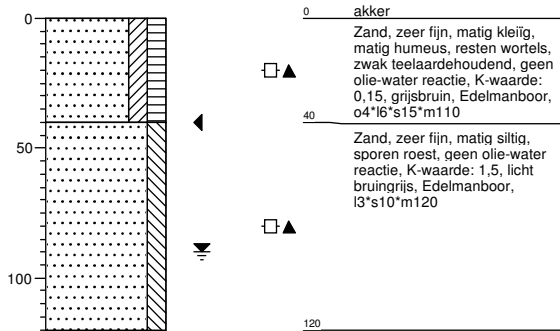
Boring: 76907

Boormeester : Marcel la Crois
 Datum: 31-03-2015
 X: 252930,972
 Y: 606247,852
 GWS: 90
 GHG: 40
 GLG:
 Hoogte tov NAP 1,243



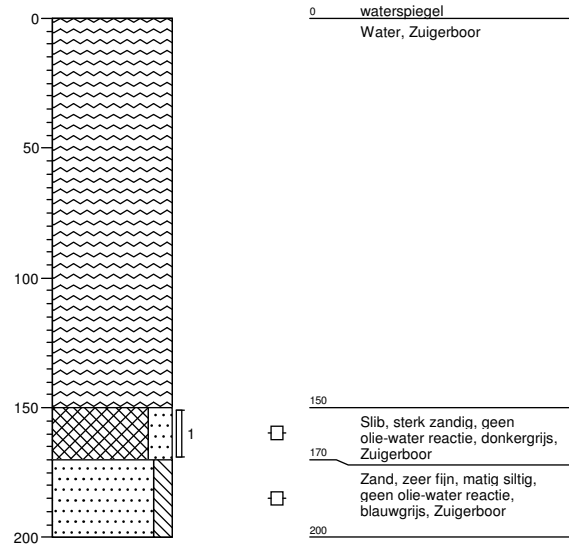
Boring: 76908

Boormeester : Marcel la Crois
 Datum: 31-03-2015
 X: 252860,614
 Y: 606244,095
 GWS: 90
 GHG: 40
 GLG:
 Hoogte tov NAP 1,609



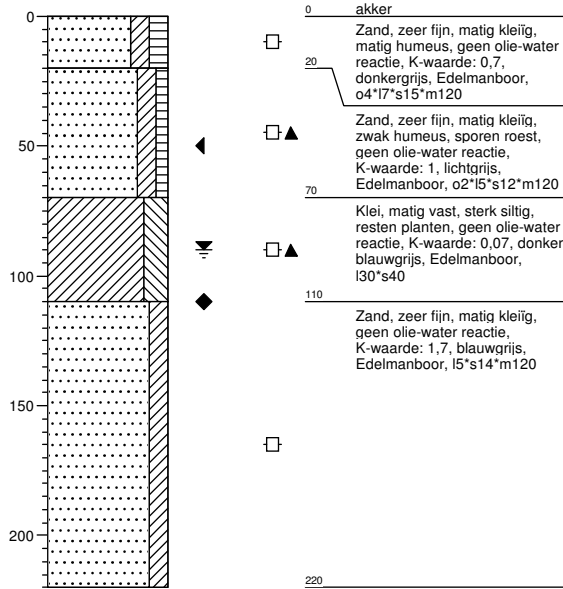
Boring: 769001BS

Boormeester : Marcel la Crois
 Datum: 26-05-2015
 X: 252924,6
 Y: 605930,6
 GWS:
 GHG:
 GLG:
 Hoogte tov NAP 0,9



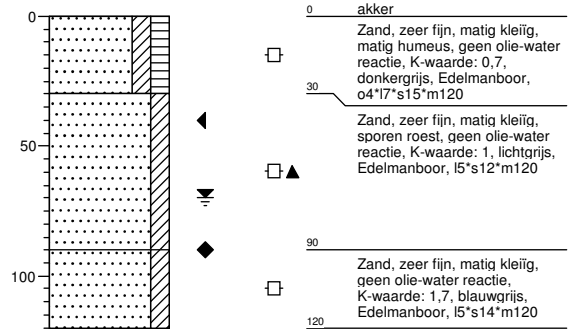
Boring: 769001B

Boormeester : Marcel la Crois
 Datum: 26-05-2015
 X: 252873,2
 Y: 606161,8
 GWS: 90
 GHG: 50
 GLG: 110
 Hoogte tov NAP 1,589



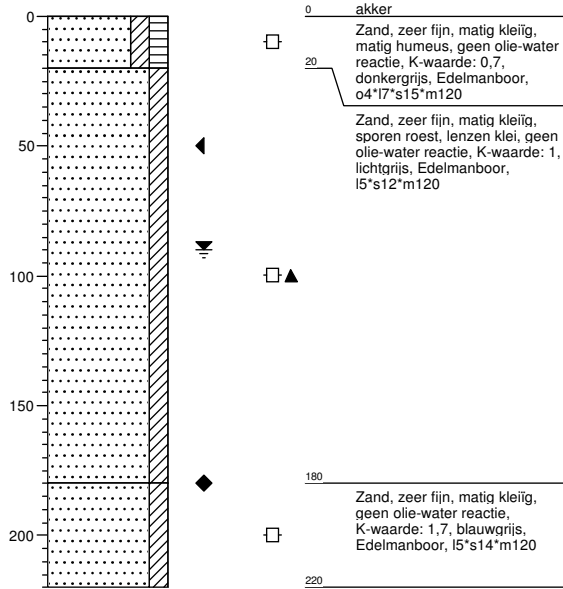
Boring: 769002B

Boormeester : Marcel la Crois
 Datum: 26-05-2015
 X: 252837,4
 Y: 606132,9
 GWS: 70
 GHG: 40
 GLG: 90
 Hoogte tov NAP 1,539



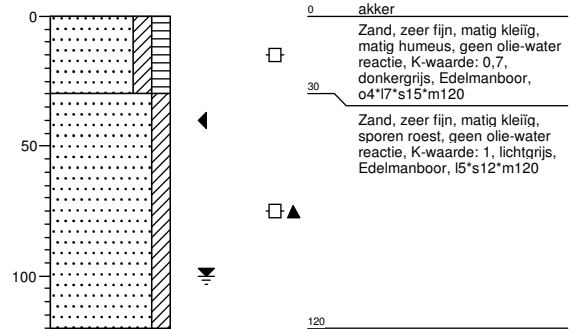
Boring: 769003B

Boormeester : Marcel la Crois
 Datum: 26-05-2015
 X: 252872,2
 Y: 606093,4
 GWS: 90
 GHG: 50
 GLG: 180
 Hoogte tov NAP 1,475



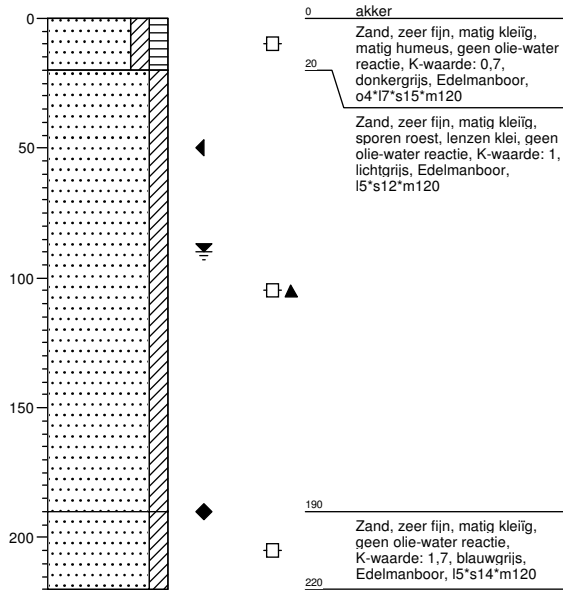
Boring: 769004B

Boormeester : Marcel la Crois
 Datum: 26-05-2015
 X: 252898,8
 Y: 606052
 GWS: 100
 GHG: 40
 GLG:
 Hoogte tov NAP 1,44



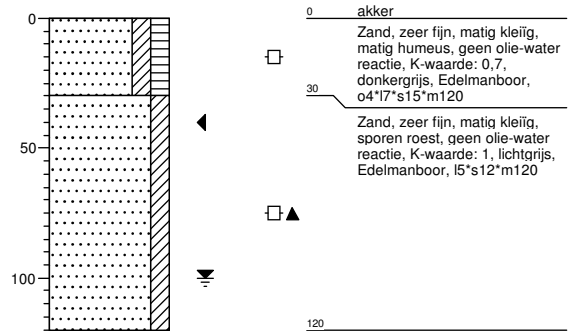
Boring: 769005B

Boormeester : Marcel la Crois
 Datum: 26-05-2015
 X: 252926,2
 Y: 606009,2
 GWS: 90
 GHG: 50
 GLG: 190
 Hoogte tov NAP 1,49



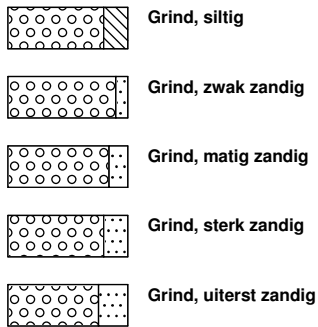
Boring: 769006B

Boormeester : Marcel la Crois
 Datum: 26-05-2015
 X: 252919,6
 Y: 605959,6
 GWS: 100
 GHG: 40
 GLG:
 Hoogte tov NAP 1,402

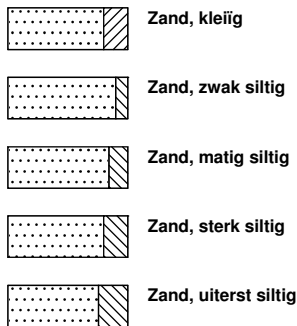


Legenda (conform NEN 5104)

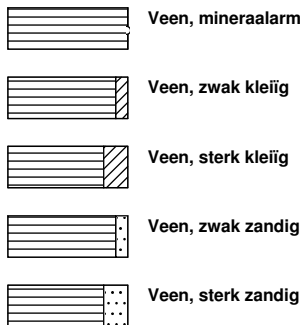
grind



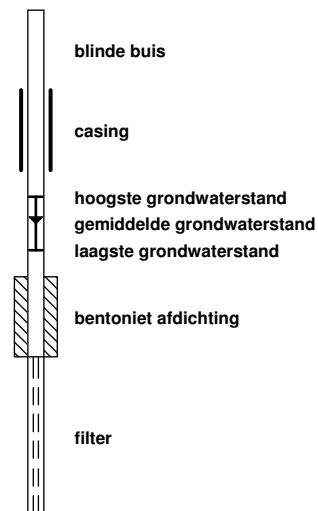
zand



veen



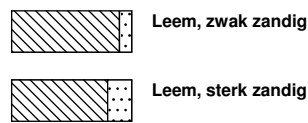
peilbuis



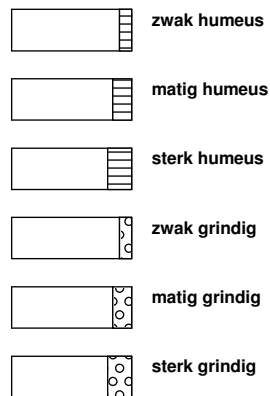
klei



leem



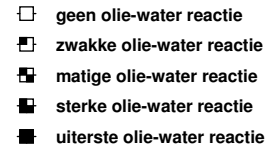
overige toevoegingen



geur



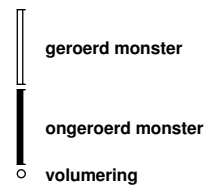
olie



p.i.d.-waarde




monsters



overig





Datum: 3-4-2015 D:\WERKSCHIJF_gis\6012-0102-00090_GIS\TENNET.mxd

SITUATIE

NOORD - WEST 380

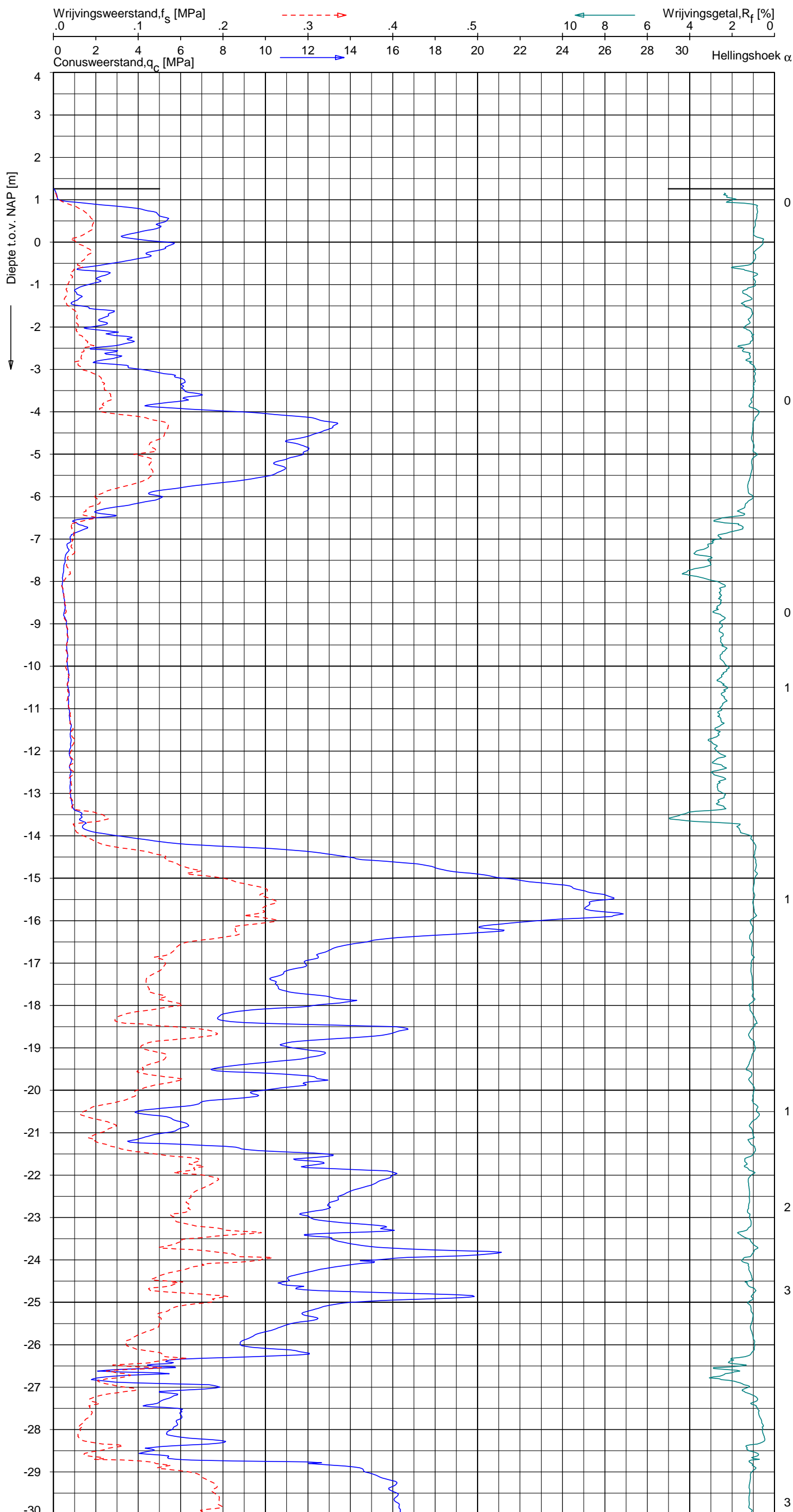
Opdr.nr.: 6012-0102-000

Bijlage : 767

UNIPLOT 05.27.nl / QcfClass-R3.cmd / 2015-04-16 14:10:23

6012-0102-000

DKM769-1 - 1



Indicatieve bodembeschrijving
 Automatisch gegenereerd uit data van de sondering, geldig onder grondwaterpeil (Robertson 1990, NL corr.)



Opg. : AS/BB d.d. 27-mrt-2015 Coord.: X=252901.4 m Y= 606264.3 m Systeem: RD Sondering volgens norm NEN-EN-ISO 22476-1
 Get. : HOFSTEDE d.d. 16-apr-2015 MV = NAP +1.26 m Conus: CP15-CF75SN2 1701-2113 Toepassingsklasse 2. Test type TE1
 Conustype: $A_c = 1510 \text{ mm}^2$; $A_s = 19895 \text{ mm}^2$



SONDERING MET PLAATSELIJKE KLEEFMETING

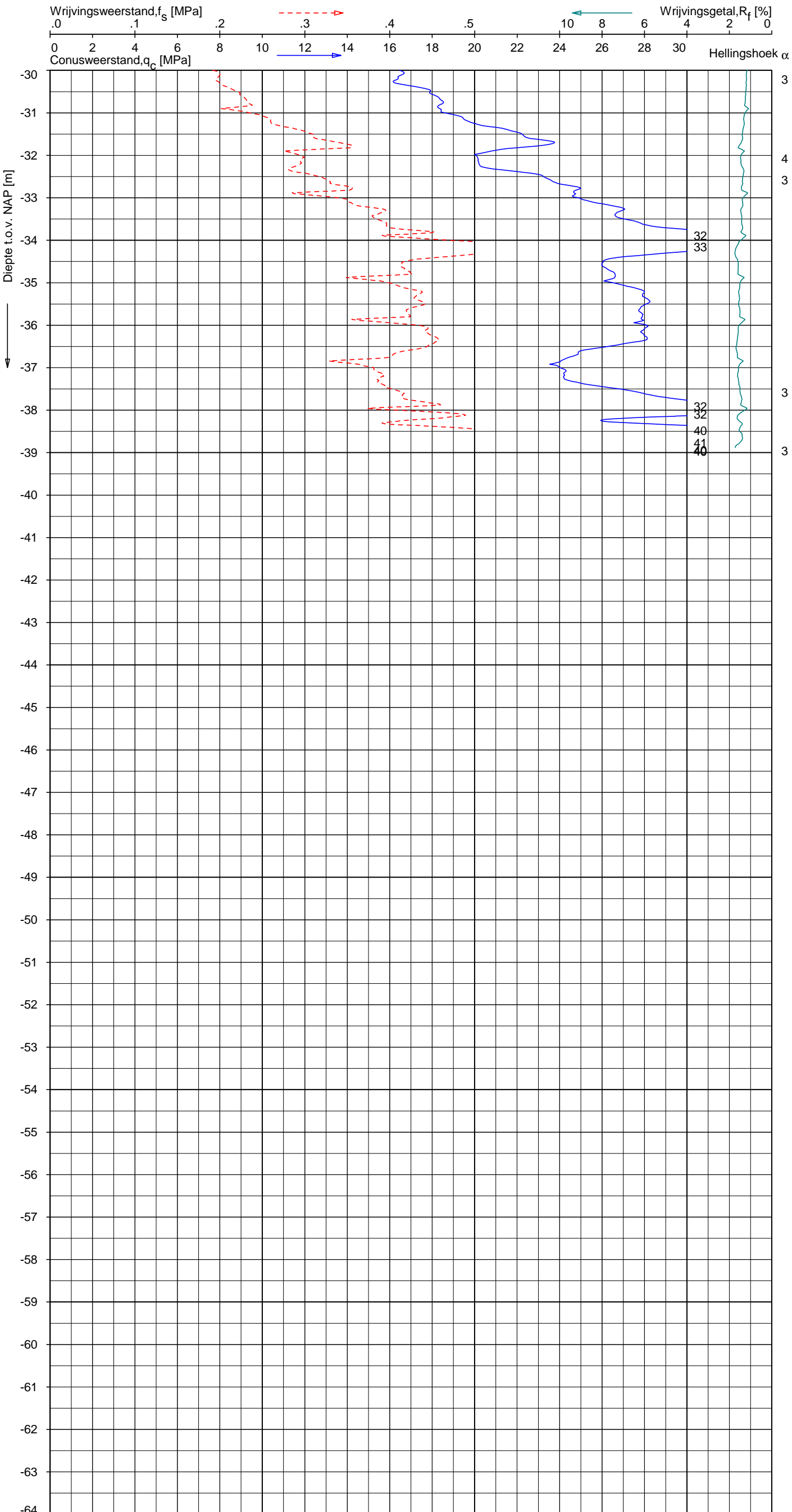
NOORD-WEST 380

Opdr. 6012-0102-000
 Sond. DKM769-1


UNIPLOT 05.27.nl / QcfClass-R3.cmd / 2015-04-16 14:10:23

6012-0102-000

DKM769-1 - 2



Indicatieve bodembeschrijving
 Automatisch gegenereerd uit data van de sondering, geldig onder grondwaterpeil (Robertson 1990, NL corr.)



Opg. : AS/BB d.d. 27-mrt-2015 Coord.: X=252901.4 m Y= 606264.3 m Systeem: RD Sondering volgens norm NEN-EN-ISO 22476-1
 Get. : HOFSTEDE d.d. 16-apr-2015 MV = NAP +1.26 m Conus: CP15-CF75SN2 1701-2113 Toepassingsklasse 2. Test type TE1
 Conustype: $A_c = 1510 \text{ mm}^2$; $A_s = 19895 \text{ mm}^2$



SONDERING MET PLAATSELIJKE KLEEFMETING

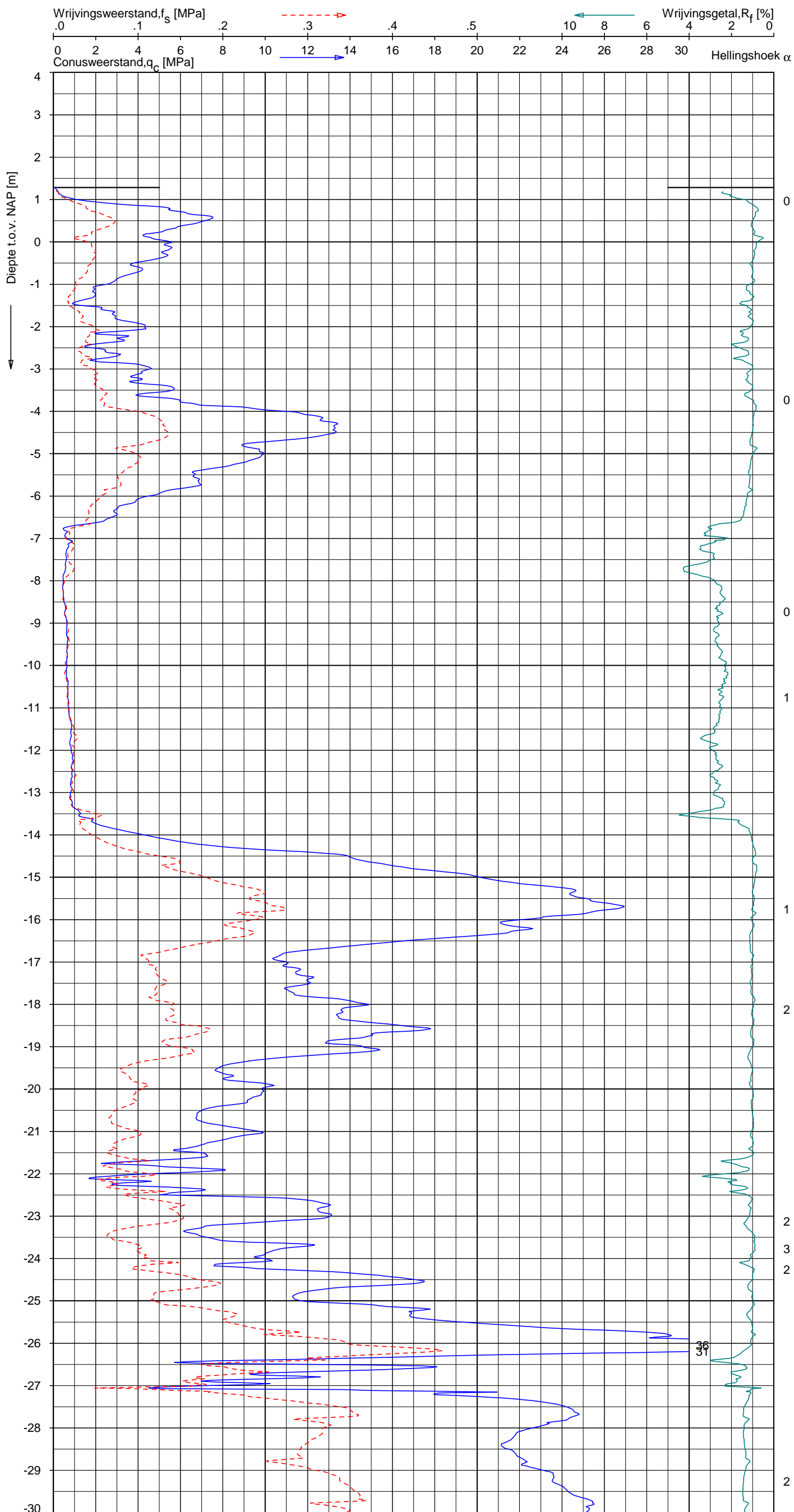
NOORD-WEST 380

Opdr. 6012-0102-000
 Sond. DKM769-1

UNIPLOT 05.27.nl / QofClass-R3.cmd / 2015-04-16 14:10:28

6012-0102-000

DKM769-2 - 1



Indicatieve bodembeschrijving
 Automatisch gegenereerd uit data van de sondering, geldig onder grondwaterpeil (Robertson 1990, NL corr.)



Opg. : AS/BB d.d. 27-mrt-2015 Coord.: X=252902.0 m Y= 606269.9 m Systeem: RD Sondering volgens norm NEN-EN-ISO 22476-1
 Get. : HOFSTEDE d.d. 16-apr-2015 MV = NAP +1.28 m Conus: CP15-CF75SN2 1701-2113 Toepassingsklasse 2. Test type TE1
 Conustype: $A_c = 1510 \text{ mm}^2$; $A_s = 19895 \text{ mm}^2$



SONDERING MET PLAATSELIJKE KLEEFMETING

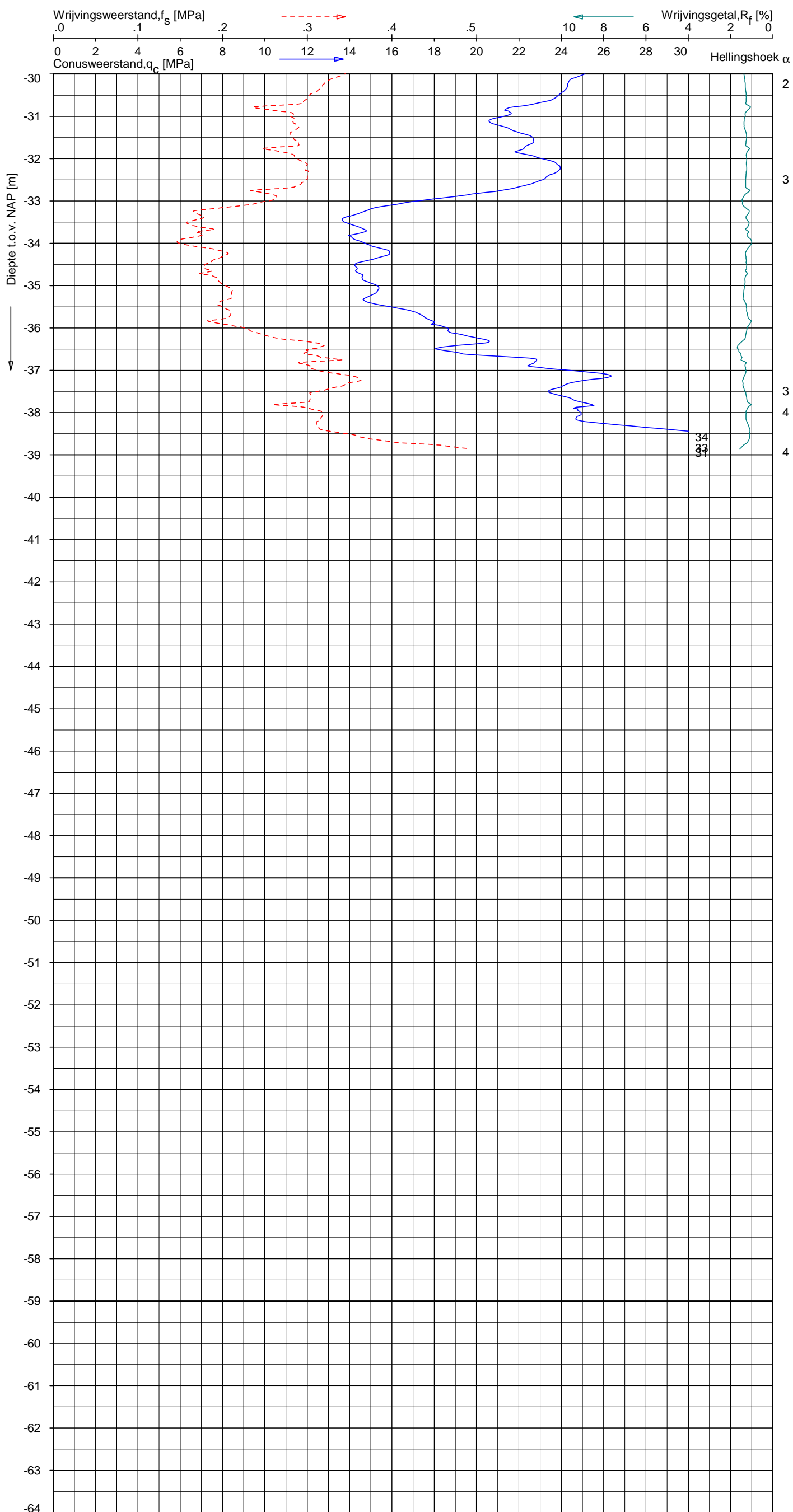
NOORD-WEST 380

Opdr. 6012-0102-000
 Sond. DKM769-2


UNIPLOT 05.27.nl / QcfClass-R3.cmd / 2015-04-16 14:10:28

6012-0102-000

DKM769-2 - 2



Indicatieve bodembeschrijving
 Automatisch gegenereerd uit data van de sondering, geldig onder grondwaterpeil (Robertson 1990, NL corr.)



Opg. : AS/BB d.d. 27-mrt-2015 Coord.: X=252902.0 m Y= 606269.9 m Systeem: RD Sondering volgens norm NEN-EN-ISO 22476-1
 Get. : HOFSTEDE d.d. 16-apr-2015 MV = NAP +1.28 m Conus: CP15-CF75SN2 1701-2113 Toepassingsklasse 2. Test type TE1
 Conustype: A_c = 1510 mm²; A_s = 19895mm²



SONDERING MET PLAATSELIJKE KLEEFMETING

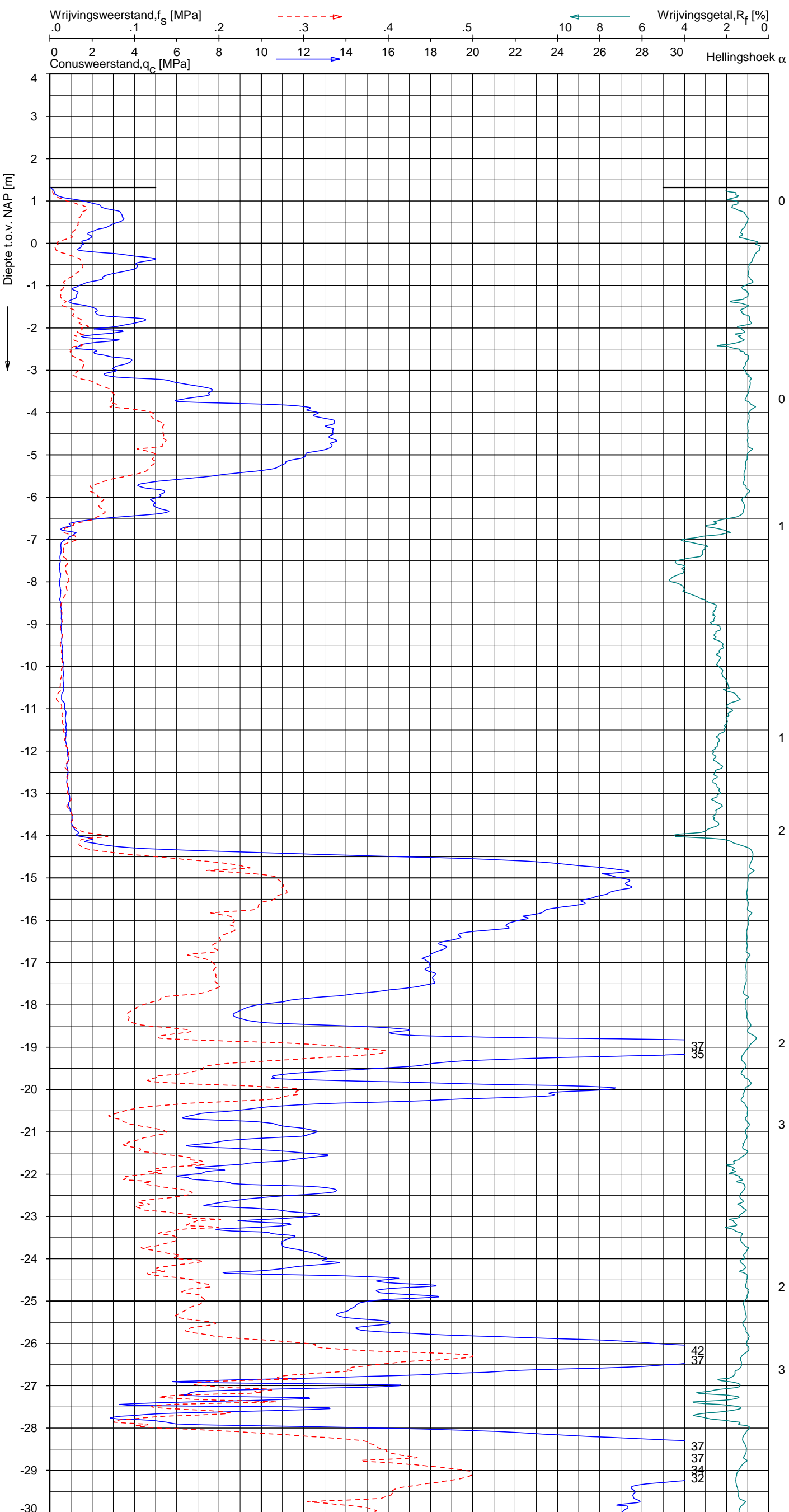
NOORD-WEST 380

Opdr. 6012-0102-000
 Sond. DKM769-2

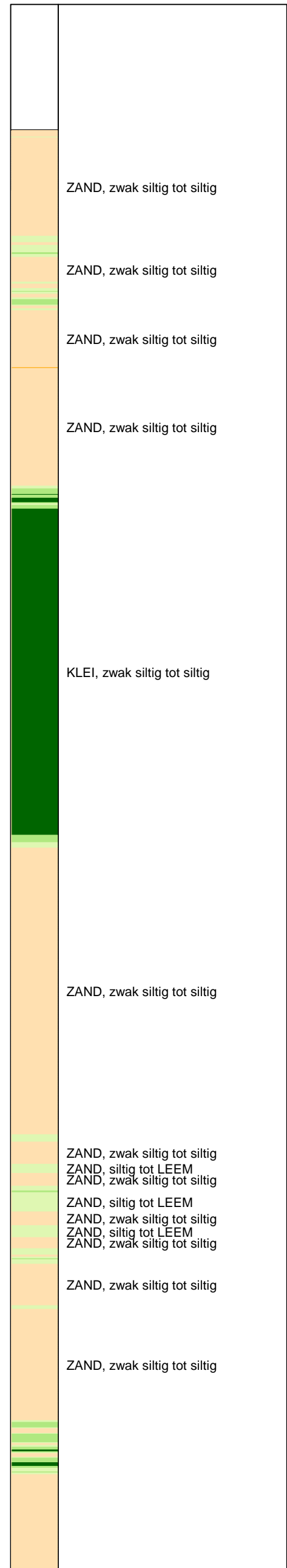
UNIPLOT 05.27.nl / QcfClass-R3.cmd / 2015-04-16 14:10:29

6012-0102-000

DKM769-3 - 1



Indicatieve bodembeschrijving
 Automatisch gegenereerd uit data van de sondering, geldig onder grondwaterpeil (Robertson 1990, NL corr.)



Opg. : AS/BB d.d. 27-mrt-2015 Coord.: X=252878.8m Y=606275.3m Systeem: RD Sondering volgens norm NEN-EN-ISO 22476-1
 Get. : HOFSTEDE d.d. 16-apr-2015 MV = NAP +1.32m Conus: CP15-CF75SN2 1701-2113 Toepassingsklasse 2. Test type TE1
 Conustype: A_c = 1510 mm²; A_s = 19895 mm²



SONDERING MET PLAATSELIJKE KLEEFMETING

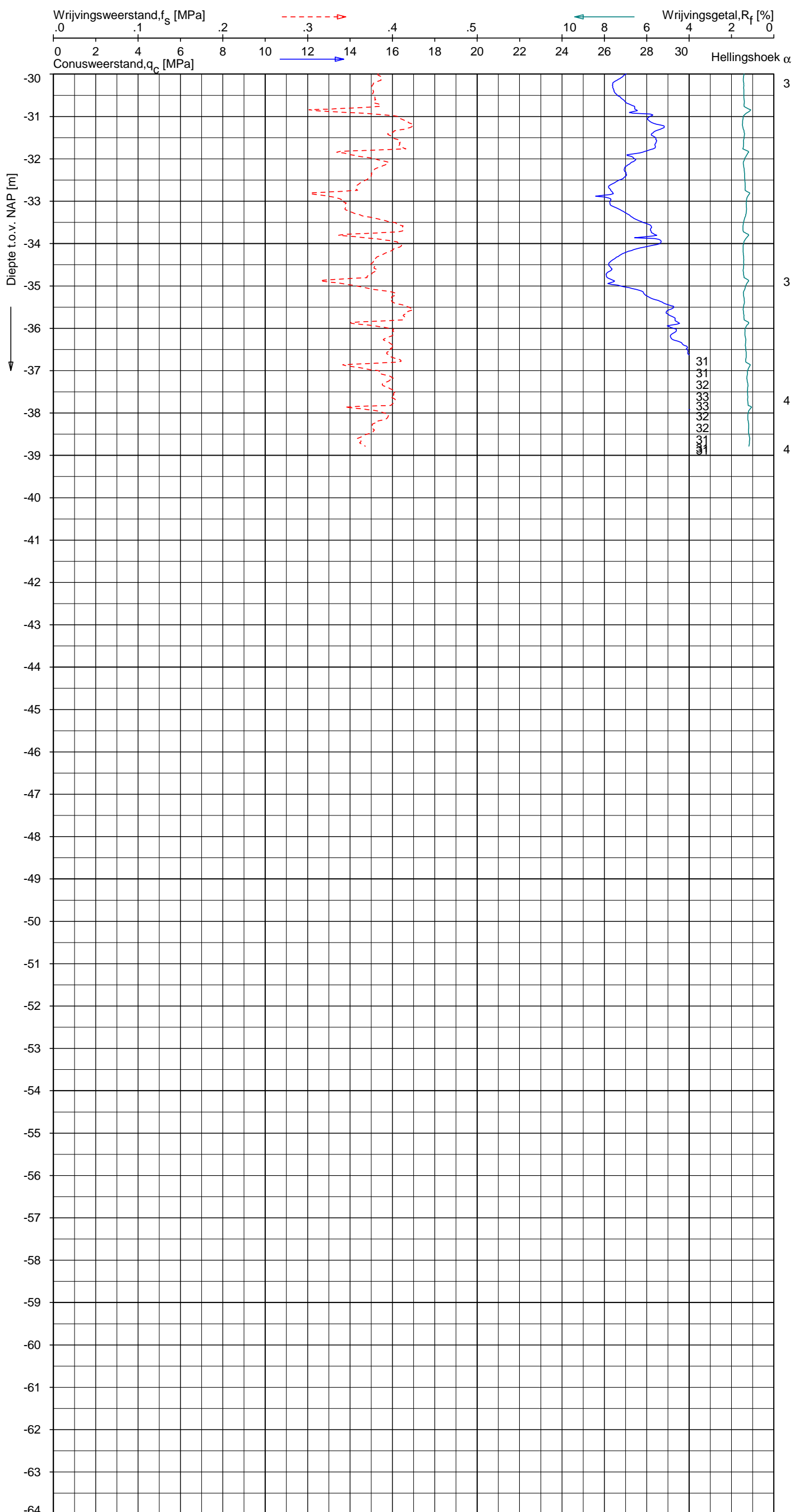
NOORD-WEST 380

Opdr. 6012-0102-000
 Sond. DKM769-3


UNIPLOT 05.27.nl / QcfClass-R3.cmd / 2015-04-16 14:10:30

6012-0102-000

DKM769-3 - 2



Indicatieve bodembeschrijving
 Automatisch gegenereerd uit data van de sondering, geldig onder grondwaterpeil (Robertson 1990, NL corr.)



Opg. : AS/BB d.d. 27-mrt-2015 Coord.: X=252878.8 m Y= 606275.3 m Systeem: RD Sondering volgens norm NEN-EN-ISO 22476-1
 Get. : HOFSTEDE d.d. 16-apr-2015 MV = NAP +1.32 m Conus: CP15-CF75SN2 1701-2113 Toepassingsklasse 2. Test type TE1
 Conustype: $A_c = 1510 \text{ mm}^2$; $A_s = 19895 \text{ mm}^2$



SONDERING MET PLAATSELIJKE KLEEFMETING

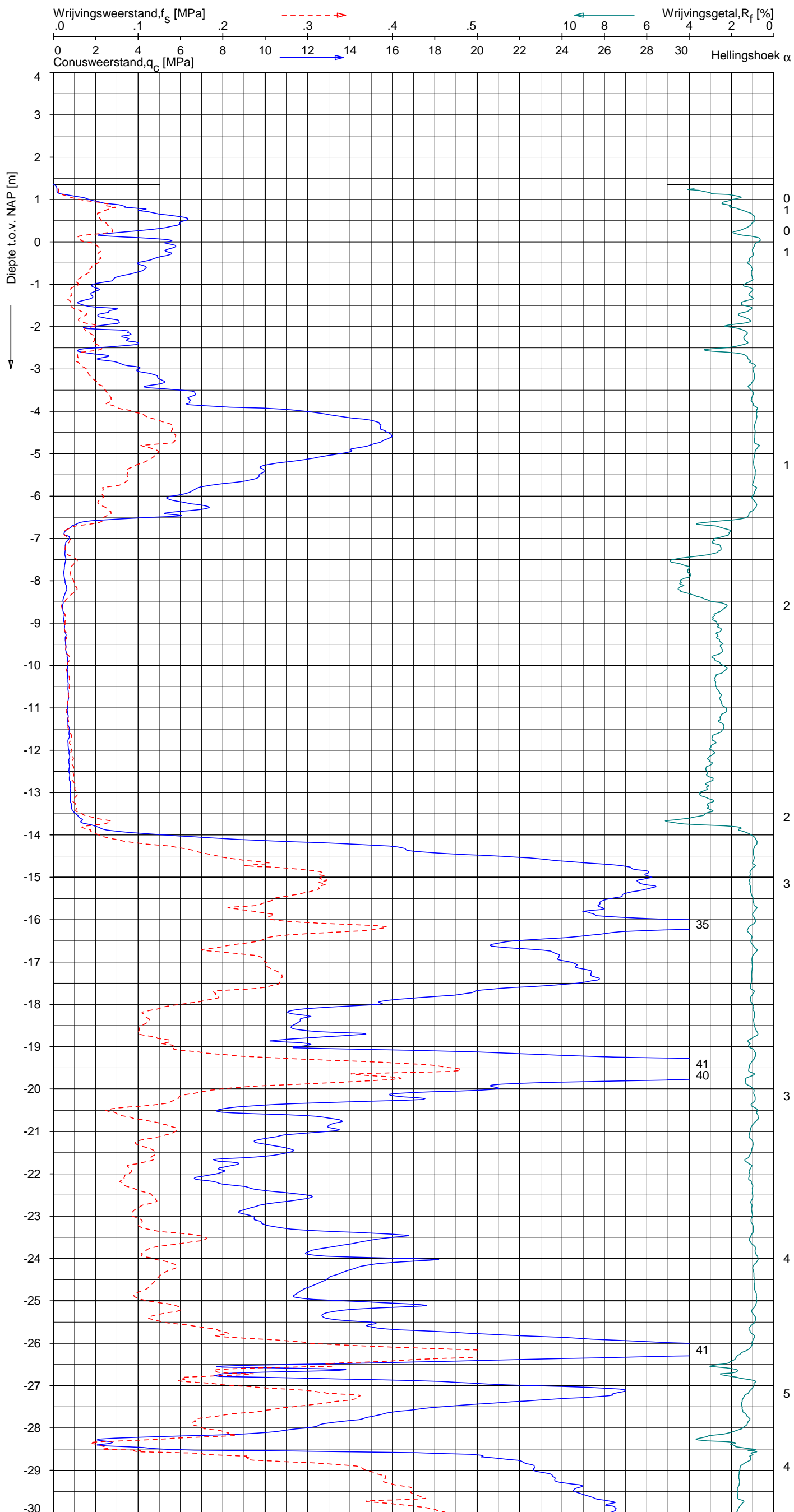
NOORD-WEST 380

Opdr. 6012-0102-000
 Sond. DKM769-3

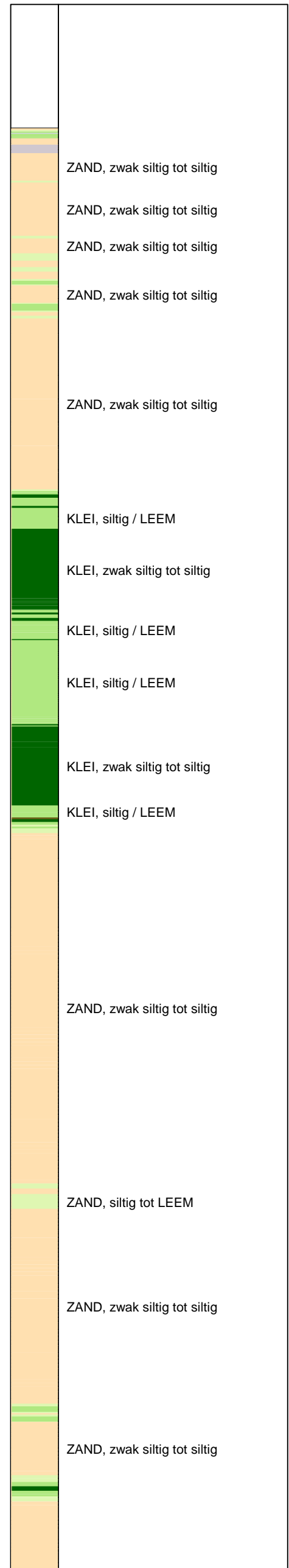
UNIPLOT 05.27.nl / QcfClass-R3.cmd / 2015-04-16 14:10:32

6012-0102-000

DKMP769-4 - 1



Indicatieve bodembeschrijving
 Automatisch gegenereerd uit data van de sondering, geldig onder grondwaterpeil (Robertson 1990, NL corr.)



Opg. : AS/BB d.d. 27-mrt-2015 Coord.: X=252878.3m Y=606269.9m Systeem: RD Sondering volgens norm NEN-EN-ISO 22476-1
 Get. : HOFSTEDE d.d. 16-apr-2015 MV = NAP +1.36m Conus: CP15-CF75PA1SN2 1701-2502 Toepassingsklasse 2. Test type TE2
 Conustype: A_c = 1510 mm²; A_s = 19895mm²



SONDERING MET PLAATSELIJKE KLEEFMETING

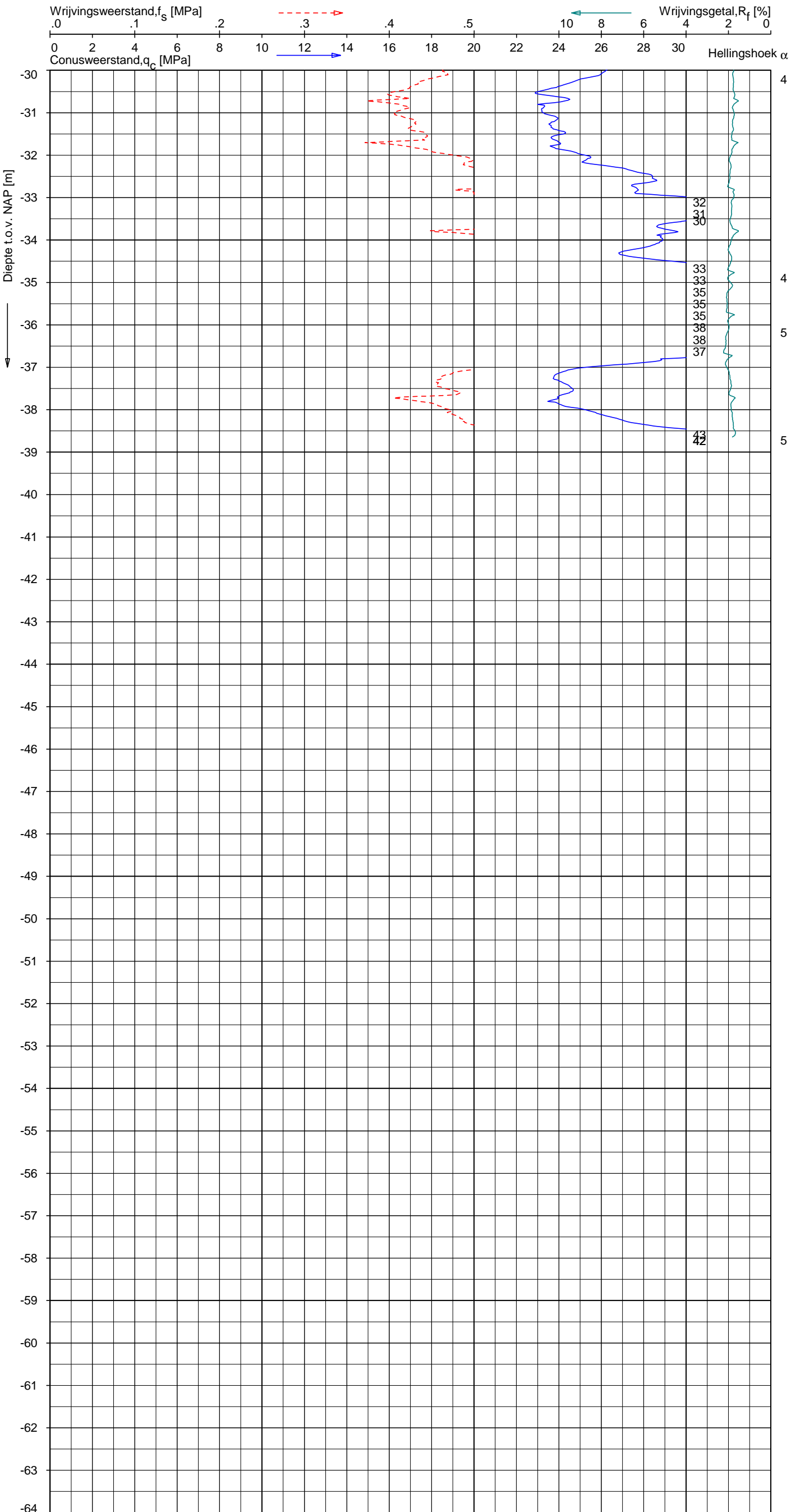
NOORD-WEST 380

Opdr. 6012-0102-000
 Sond. DKMP769-4


UNIPLOT 05.27.nl / QcClass-R3.cmd / 2015-04-16 14:10:33

6012-0102-000

DKMP769-4 - 2



Indicatieve bodembeschrijving
 Automatisch gegenereerd uit data van de sondering, geldig onder grondwaterpeil (Robertson 1990, NL corr.)



Opg. : AS/BB d.d. 27-mrt-2015 Coord.: X=252878.3m Y= 606269.9m Systeem: RD Sondering volgens norm NEN-EN-ISO 22476-1
 Get. : HOFSTEDE d.d. 16-apr-2015 MV = NAP +1.36m Conus: CP15-CF75PA1SN2 1701-2502 Toepassingsklasse 2. Test type TE2
 Conustype: $A_c = 1510 \text{ mm}^2$; $A_s = 19895 \text{ mm}^2$



SONDERING MET PLAATSELIJKE KLEEFMETING

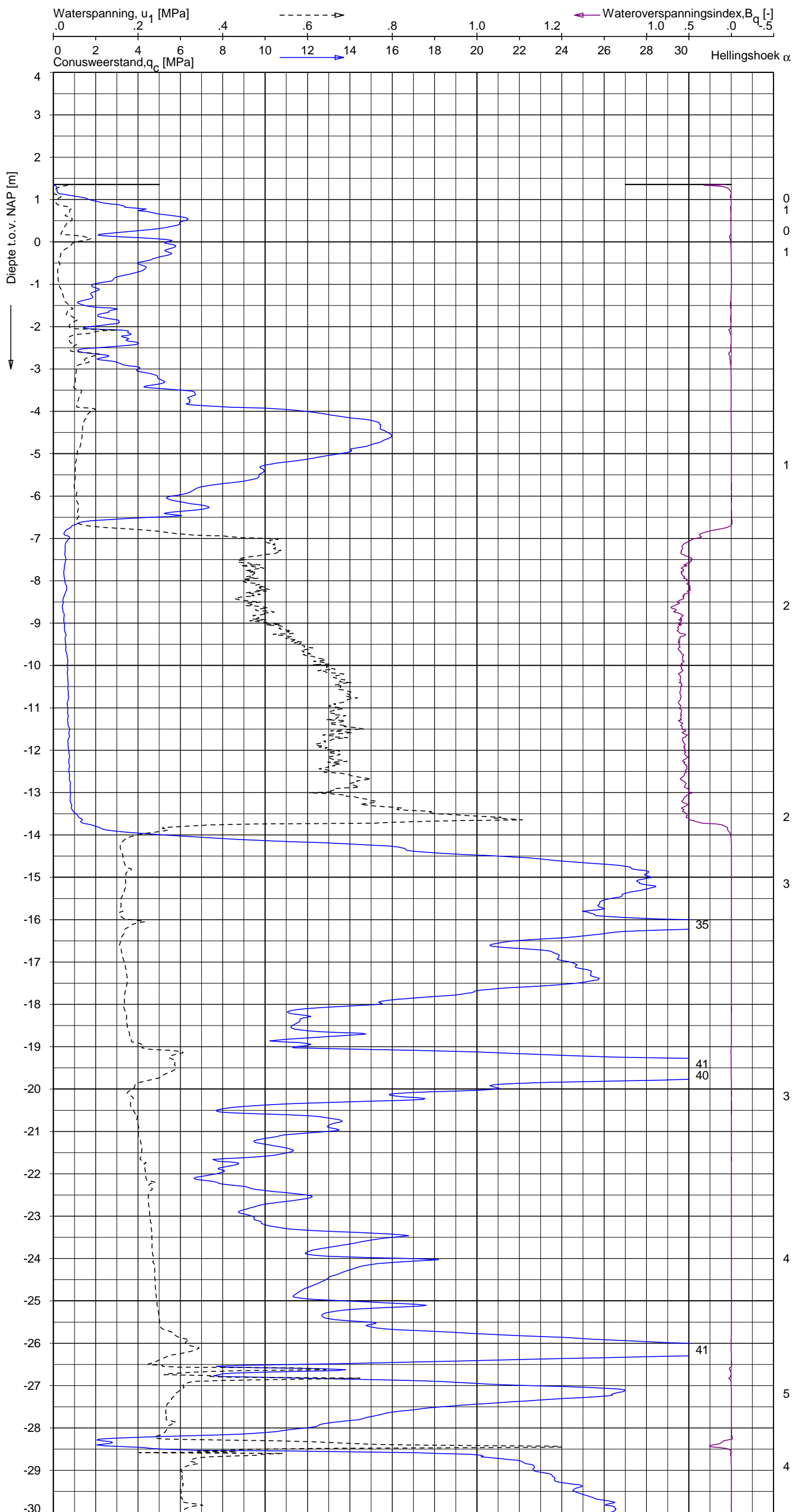
NOORD-WEST 380

Opdr. 6012-0102-000
 Sond. DKMP769-4

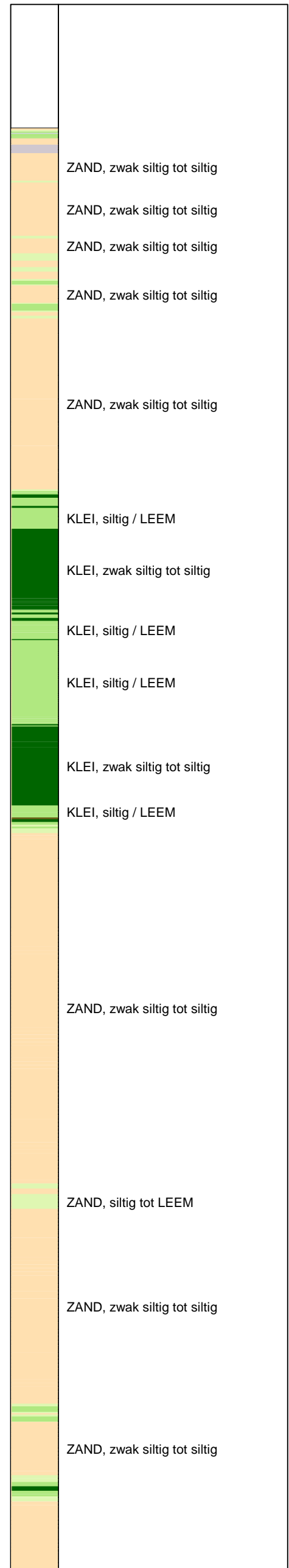
UNIPLOT 05.27.nl / QcU1Class-R3.cmd / 2015-04-16 14:12:07

6012-0102-000

DKMP769-4 - 1



Indicatieve bodembeschrijving
 Automatisch gegenereerd uit data van de sondering, geldig onder grondwaterpeil (Robertson 1990, NL corr.)



Opg. : AS/BB d.d. 27-mrt-2015 Coord.: X=252878.3m Y=606269.9m Systeem: RD Sondering volgens norm NEN-EN-ISO 22476-1
 Get. : HOFSTEDE d.d. 16-apr-2015 MV = NAP +1.36m Conus: CP15-CF75PA1SN2 1701-2502 Toepassingsklasse 2. Test type TE2
 Conustype: $A_c = 1510 \text{ mm}^2$; $A_s = 19895 \text{ mm}^2$



SONDERING MET WATERSPANNINGSMETING

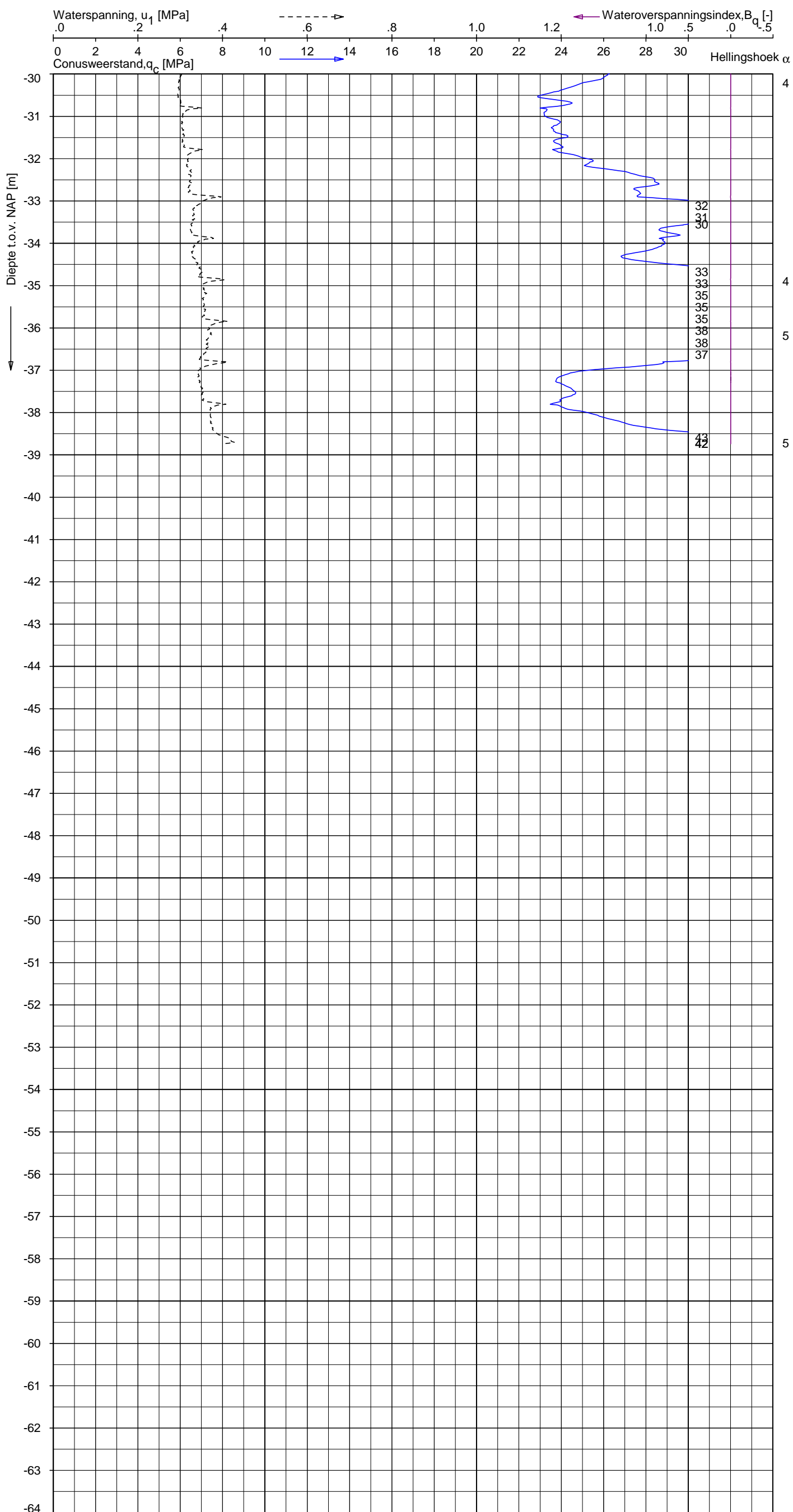
NOORD-WEST 380

Opdr. 6012-0102-000
 Sond. DKMP769-4


UNIPLOT 05.27.nl / QcU1Class-R3.cmd / 2015-04-16 14:12:07

6012-0102-000

DKMP769-4 - 2



Indicatieve bodembeschrijving
 Automatisch gegenereerd uit data van de sondering, geldig onder grondwaterpeil (Robertson 1990, NL corr.)



Opg. : AS/BB d.d. 27-mrt-2015 Coord.: X=252878.3 m Y= 606269.9 m Systeem: RD Sondering volgens norm NEN-EN-ISO 22476-1
 Get. : HOFSTEDE d.d. 16-apr-2015 MV = NAP +1.36 m Conus: CP15-CF75PA1SN2 1701-2502 Toepassingsklasse 2. Test type TE2
 Conustype: $A_c = 1510 \text{ mm}^2$; $A_s = 19895 \text{ mm}^2$



SONDERING MET WATERSPANNINGSMETING

NOORD-WEST 380

Opdr. 6012-0102-000
 Sond. DKMP769-4

LEGENDA TERREINPROEVEN EN GRONDSOORTEN

BORINGEN / PEILBUIZEN

	mechanische boring (B)
	handboring (HB)
	niet uitgevoerde boring
	niet uitgevoerde handboring
	boring met peilbuis
	boring met peilbuis, ondiep en diep filter
	boring met peilbuis, ondiep, middeldiep en diep filter
	handboring met peilbuis
	hellingmeterbuis (HMB)
	gedrukte peilbuis (PB) / minifilter (MF)
	boring derden
	boring derden met peilbuis

SONDERINGEN

	diep-/diepzware sondering
	middelzware sondering
	diep-/diepzware sondering met plaatselijke kleefmeting
	middelzware sondering met plaatselijke kleefmeting
	slagsondering
	niet uitgevoerde sondering
	waterspanningsmeter (WSM)
	sondering derden
	sondering derden met plaatselijke kleefmeting

Type sonderingen

M	middelzware sondering
D	diepsondering
DZ	diepzware sondering
S	slagsondering

Toegevoegde metingen

KM	meting van de plaatselijke kleef
P	meting van waterspanning
M	meting van de magnetische veldsterkte
G	meting van de geleidbaarheid
S	meting van de schuifgolfsnelheid (seismische meting)
T	meting van de temperatuur

LEGENDA / TERMINOLOGIE

grind

	Grind, siltig
	Grind, zwak zandig
	Grind, matig zandig
	Grind, sterk zandig
	Grind, uiterst zandig

zand

	Zand, kleilig
	Zand, zwak siltig
	Zand, matig siltig
	Zand, sterk siltig
	Zand, uiterst siltig

veen

	Veen, mineraalarm
	Veen, zwak kleilig
	Veen, sterk kleilig
	Veen, zwak zandig
	Veen, sterk zandig







klei

	Klei, zwak siltig
	Klei, matig siltig
	Klei, sterk siltig
	Klei, uiterst siltig
	Klei, zwak zandig
	Klei, matig zandig
	Klei, sterk zandig

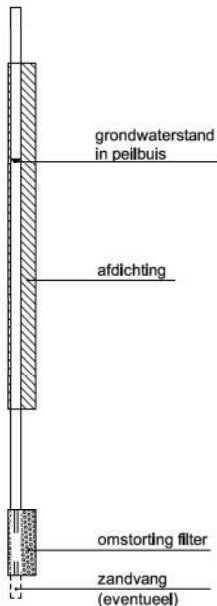
leem

	Leem, zwak zandig
	Leem, sterk zandig



Overige toevoegingen

	zwak humeus
	matig humeus
	sterk humeus
	zwak grindig
	matig grindig
	sterk grindig

Peilbuis

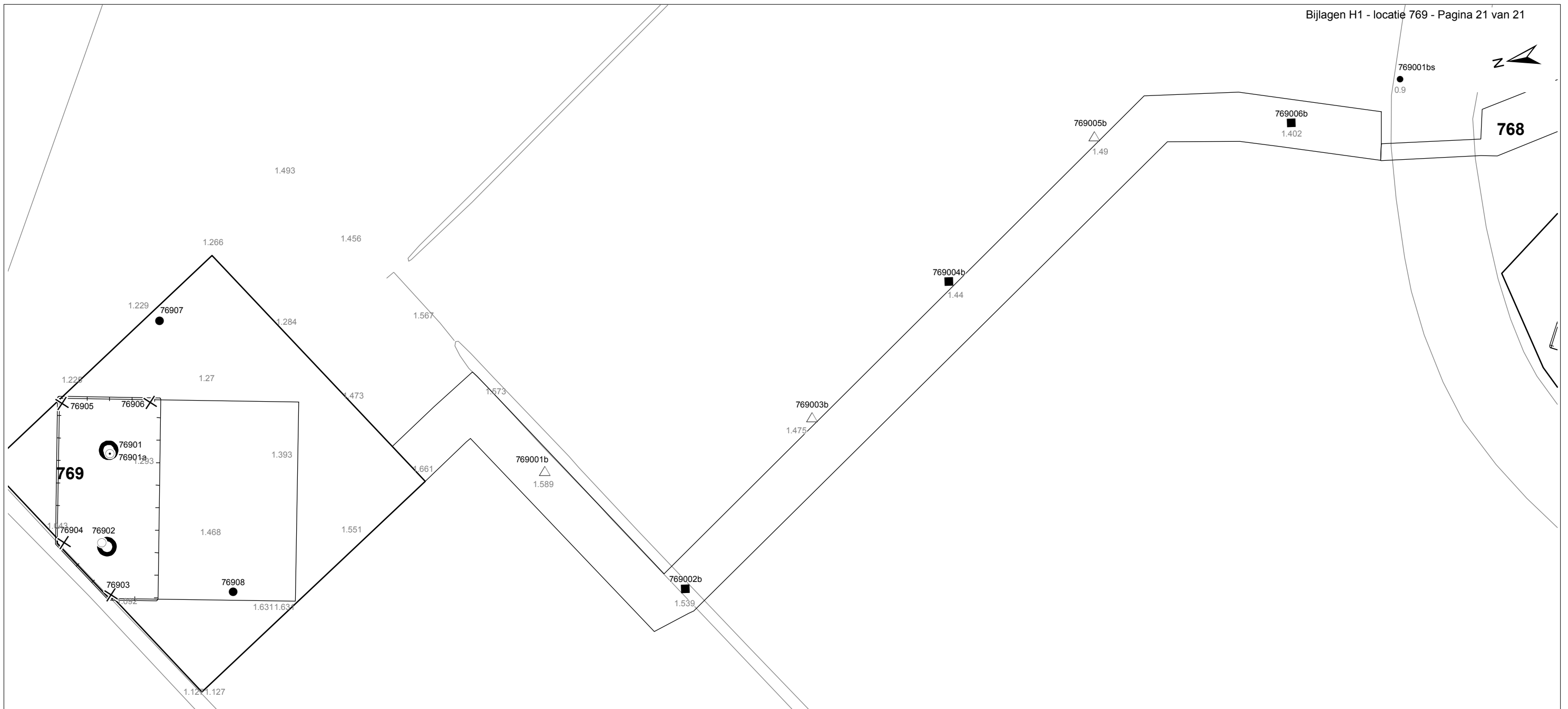


Monsters

	geroerd monster
	ongeroid monster

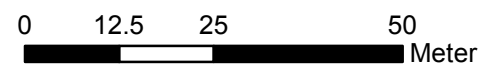
Overig

	gemiddeld hoogste grondwaterstand
	grondwaterstand
	gemiddeld laagste grondwaterstand
	slib
	verharding / kern / asfalt
	puin



Verklaring

-  Werkterrein + bouwweg
-  Bouwput
-  Masten
-  Locatie handsondering met boring bouwwegen
-  Locatie boring bouwwegen
-  Locatie boring tot 0,50 m-mv
-  Locatie boring tot 1,20 m-mv
-  Locatie boring tot 4,00 m-mv
-  Locatie boring + peilbuis
-  Locatie slibmonster (Locatie)
-  Locatie slibmonster (Bouwweg)



Locatie VKA versie 2.8
Bouwweg VKA versie 2.8.2

TITEL		BOORPUNTEN KAART MAST :		769	
		Noord - West 380 kV			
STATUS	GETEKEND DOOR	AFD.	PAR.	OPDRACHTGEVER	
	D. Dobri			TenneT	
	GECONTROLEERD DOOR	AFD.	PAR.	OMSCHRIJVING WIJZIGING	GETEKEND BIJ
	E. Aldershof				ARCADIS
	VOOR AKKOORD	AFD.	PAR.	SCHAAL	DATUM 1e UITGAVE
	J. Assink			1:1000	04.06.2015
				DATUM WIJZIGING	
VAKGEBIED	TEK. SOORT	PROJECT NR.	FORMAT	NUMMER	WIJZ. NR.
			A3	Mast nr. 769	1

2 Cultuurtechnisch onderzoek

3 Geohydrologisch onderzoek

Verantwoording

Titel: Geohydrologisch onderzoek: project: Noord – West 380 kV
Deelgebied: 1
mastnummer: 769

Projectnummer: B.02032.000377.001

Referentienummer: T206878

Revisie: 1.0

Datum: 16 juli 2015

Auteur(s): M.J.H. Rakhorst en M.M. Houdé

Gecontroleerd door: J.B. Helder

Paraaf gecontroleerd:



Goedgekeurd door: J. Assink



Paraaf goedgekeurd:

Contact: TenneT380kVnw@arcadis.nl

In het geohydrologisch onderzoek worden twee fases onderscheiden namelijk:

- Fase 1: Beknopte analyse van effecten
- Fase 2: Uitgebreide analyse van effecten indien onderlinge beïnvloeding daar aanleiding toe geeft

Fase 1 is in dit geohydrologisch rapport in paragraaf 3.1 t/m 3.4 uitgewerkt. Indien van toepassing is fase 2 in paragraaf 3.5 en 3.6 uitgewerkt.

INHOUDSOPGAVE

3.1. Inleiding

3.2. Veld- en laboratoriumwerkzaamheden

3.3. Algemene beschrijving tracé

3.4. Bemaling

3.5. Effecten grondwater (Fase 2: indien de effecten daar aanleiding toe geven)

3.6. Uitvoeringstechnische aspecten (Fase 2: indien de effecten daar aanleiding toe geven)

3.7 Bijlagen H3

Bijlage 3-1: Locatie inclusief onderzoekspunten

Bijlage 3-2: Overzicht veldgegevens en analyseresultaten

Bijlage 3-3: Tekening: waterinformatiekaart

3.1 *Inleiding*

Doel van het geohydrologisch onderzoek is om inzicht te geven in de geohydrologische situatie op de onderhavige mastlocatie 769. Dit voor de onderbouwing van de vergunningaanvraag in het kader van de Waterwet en het op te stellen werkplan door de aannemer.

Op basis van de geohydrologische situatie is het te verwachten waterbezwaar en de grondwater- en/of stijghoogteverlaging in de omgeving tijdens de bemaling berekend. Met deze gegevens kan de benodigde vergunning in het kader van de Waterwet aangevraagd worden.

Indien de mate waarin effecten optreden niet om nadere kwantificering vraagt, wordt enkel fase 1 in deze rapportage uitgewerkt. Indien de mate waarin effecten optreden wel om nadere kwantificering vraagt, is ook fase 2 uitgewerkt. Er wordt bij het bepalen van de effecten rekening gehouden met de mogelijke invloed van bemaling van naastgelegen masten op de verlaging. Voor een mastlocatie zijn de twee naastliggende mastlocaties maatgevend voor de verlaging en de effecten.

Dit geohydrologisch onderzoek vormt daarnaast een bron van gegevens en basis voor het door de aannemer op te stellen werkplan en uitvoeringsplan van de bemaling (bemalingsplan).

Daarnaast is aandacht besteed aan de kwalitatieve aspecten, vanuit de voorgenomen lozing van bemalingswater op oppervlaktewater.

3.2 *Veld- en laboratoriumwerkzaamheden*

3.2.1 *Veldwerkzaamheden*

Ten behoeve van het geohydrologisch onderzoek zijn ter plaatse van de toekomstige bouwput de volgende veldwerkzaamheden uitgevoerd:

- 4 sonderingen tot 40 m -mv (of maximale reactiekracht van 16 ton);
- Twee boringen tot ten minste 4,0 m -mv;
- Het plaatsen van ten minste één peilbuis ter bepaling van de freatische grondwaterstand in de deklaag;
- De stijghoogte is bij plaatsing van de peilbuis bepaald. Na een wachttijd van tenminste 1 week is een tweede meting uitgevoerd;
- Het nemen van een monster van het oppervlaktewater. Niet ter plaatse van iedere mastlocatie is een monster genomen, maar wel van elk ontvangend oppervlaktewater (zie bijlage 3-3 voor de locatie van monsternamen).

De datums waarop deze veldwerkzaamheden hebben plaatsgevonden, zijn weergegeven bij de resultaten van de veldwerkzaamheden zoals weergegeven in bijlage 3-2 en 3-3.

3.2.2 *Laboratoriumwerkzaamheden*

Het grondwater in de peilbuizen en het oppervlaktewater is bemonsterd en geanalyseerd op het standaardlozingspakket (Arseen (As), Chloride (Cl), Zuurstof (O₂), Ammonium (NH₄), Stikstof (N-Kjeldahl), Fe²⁺, Fe-totaal, BZV (biologisch zuurstofverbruik), CZV (chemisch zuurstofverbruik), Sulfaat (totaal), Fosfaat (totaal), zuurgraad (pH), geleidingsvermogen (EGV), droogrest onopgeloste bestanddelen (zs)).

De resultaten van de veld- en laboratoriumwerkzaamheden zijn opgenomen in bijlage 3-2. De resultaten zijn tevens beknopt weergegeven in de als bijlage 3-3 opgenomen tekening.

3.3 *Algemene beschrijving tracé*

3.3.1 *Maaiveld*

De hoogtemetingen gedaan tijdens de veldwerkzaamheden zijn in bijlage 3-2 opgenomen. Hieruit leiden wij een gemiddelde maaiveldhoogte ter plaatse van de locatie af van 1,26 m NAP.

3.3.2 Bodemopbouw

In onderstaande paragrafen is de ondiepe bodemopbouw en geohydrologische opbouw beschreven.

3.3.2.1 Ondiepe bodemopbouw

Op basis van de boringen uitgevoerd tijdens de veldwerkzaamheden bestaat de deklaag vanaf maaiveld (NAP+ 1,26) tot de maximale boordiepte uit klei en zand.

3.3.2.2 Geohydrologische opbouw

De regionale bodemopbouw is weergegeven in onderstaande tabel 3.1. De gegevens uit deze tabel zijn ontleend aan www.DINOloket.nl aangevuld met de lokale locatiespecifieke gegevens zoals naar voren komt uit de sonderingen uitgevoerd in het kader van het geotechnische onderzoek (zie hoofdstuk 4) en de handboringen voor het cultuurtechnisch onderzoek (zie hoofdstuk 2). In onderstaande tabel zijn ook de geohydrologische formaties en de op basis van DINOloket en ervaring geïnterpreteerde parameters weergegeven (weerstanden en doorlatendheden).

Daarnaast is bij de handboringen per laag de waterdoorlatendheid (k-waarde) geschat voor het berekenen van de uit te voeren bemalingen (zie bijlage 1-1).

Tabel 3.1: Geohydrologische opbouw

Globale diepte (m NAP)	Samenstelling	Geohydrologische eenheid	Formatie	Doorlatendheid/weerstand
1,26 tot -6,1	zand	deklaag	Naaldwijk	3 m/d
-6,1 tot -14,0	klei	slechtdoorlatende laag	Naaldwijk	395 dagen
-14,0 tot -38,5	zand	watervoerende laag	Peelo	10 tot 20 m/d

3.3.3 Watersysteem

In onderstaande paragrafen zijn de gegevens van het oppervlaktewater en grondwater beschreven.

3.3.3.1 Oppervlaktewaterpeilen

Het peil van het oppervlaktewater is niet gemeten.

3.3.3.2 Freatisch grondwater

De Gemiddeld Hoogste Grondwaterstand (GHG) en Gemiddeld Laagste Grondwaterstand (GLG) geven de grondwaterstandsfluctuatiezone aan. Deze kunnen in het veld terug te vinden zijn als hydromorfe profielkenmerken. Op basis van de hydromorfe profielkenmerken in boringen op de locatie is een gemiddelde GHG af te leiden van 0,40 m –mv en de GLG op 1,50 m -mv. Bij een maaiveldniveau van 1,26 m NAP komt dit overeen met een GHG van 0,86 m NAP en een GLG van -0,24 m NAP.

De in peilbuis 76901-1 met filterdiepte 1,70 tot 2,70 m -mv tijdens de veldwerkzaamheden opgenomen freatische stijghoogte is weergegeven in onderstaande tabel. De waarden ten opzichte van maaiveld zijn met de maaiveldhoogte van 1,22 m NAP bij de peilbuis (in het rapport afgerond op twee decimalen) vertaald naar een waarde ten opzichte van NAP.

Tabel 3.2: Ondiepe stijghoogte peilbuis 76901-1

Datum	Stijghoogte [m -mv]	Stijghoogte [m NAP]
03/31/2015	1,20	0,02
04/16/2015	1,40	-0,18

Stijghoogten diep grondwater

Op basis van peilbuismetingen in het freatische en in het diepe grondwater (watervoerend pakket) kan worden geconcludeerd dat een lichte inzijgings situatie aanwezig is.

De in peilbuis 76901a-1 met filterdiepte 3,00 tot 4,00 m -mv tijdens de veldwerkzaamheden opgenomen stijghoogte van het watervoerend pakket is weergegeven in tabel 3.3. De waarden ten

opzichte van maaiveld zijn met de maaiveldhoogte ter plaatse van de peilbuis [1,22 m NAP] vertaald naar een waarde ten opzichte van NAP.

Tabel 3.3: Diepe stijghoogte peilbuis 76901a-1

Datum	Stijghoogte [m -mv]	Stijghoogte [m NAP]
03/31/2015	1,20	0,02
04/16/2015	1,43	-0,21

3.3.3.3 Grond- en oppervlaktewaterkwaliteit

Het waterbeheer voor zowel de kwaliteit van grond- als oppervlaktewater valt onder verantwoordelijkheid van Waterschap Noorderzijlvest. Of gehalten in het grondwater te hoog zijn en maatregelen nodig zijn voordat geloosd kan worden, dient in overleg met het waterschap te worden afgestemd.

De effecten op de waterkwaliteit kenmerken zich in het algemeen door verzilting, vermessing, zuurstofhuishouding, giftigheid, verkleuring, vertroebeling en bodemvorming. De parameters die hier invloed op hebben, zijn bepaald door een bemonstering en analyse van het grondwater in de peilbuizen en van het oppervlaktewater. De resultaten hiervan staan in tabel 3.4 weergegeven. Van het ondiepe grondwater zijn geen kwaliteitsgegevens beschikbaar.

Voor het lozen van grondwater is het Besluit lozing buiten inrichting van toepassing (16 maart 2011, artikel 3.2). Lozing in oppervlaktewater is toegestaan indien het gehalte onopgeloste stoffen ten hoogste 50 mg/l bedraagt en als gevolg van de lozing geen visuele verontreiniging optreedt. Dit laatste hangt over het algemeen samen met de aanwezigheid van ijzer en het zuurstofgehalte.

Ter plaatse van de lozingspunten zijn het oppervlaktewater en de waterbodem geanalyseerd. Dit is gedaan om de kwaliteit van het oppervlaktewater inzichtelijk te maken en de mate van visuele verontreiniging als gevolg van opwerveling van de waterbodem te kunnen inschatten.

In tabel 3.4 is tevens de norm voor onopgeloste bestanddelen in oppervlaktewater opgenomen. De tabel is aangevuld met indicatieve lozingsnormen voor de parameters die vanuit de zorgplicht relevant zijn voor de waterkwaliteit. Deze normen zijn echter indicatief en gebaseerd op Commissie Integraal Waterbeheer (Kleine en kortdurende lozingen Wvo, juni 2001).

Tabel 3.4: Grond- en oppervlaktewaterkwaliteit en indicatieve lozingsnormen

Parameter	Eenheid	Meetwaarde grondwater ondiep (76901-1-1)	Meetwaarde grondwater diep (76901a-1-1)	Meetwaarde oppervlaktewater (76901OW-1-1)	Indicatieve norm
Filterdiepte	m -mv	1,70 tot 2,70	3,00 tot 4,00	n.v.t.	n.v.t.
Droogrest onopgeloste bestanddelen	mg/l	n.b.	250,00	81,00	< 50,00
Zuurstof [O]	mg O ₂ /l	n.b.	1,50	14,30	> 5,00
IJzer [Fe]	mg/l	n.b.	0,58	0,71	< 5,00
Ammonium (als N)	mg N/l	n.b.	0,34	0,08	< 20,00
Arseen [As]	µg/l	n.b.	< 1,5	5,50	< 30,00
Chloride [Cl]	mg/l	n.b.	33,00	1450,00	< 200,00
Fosfor [P]	mg/l	n.b.	0,21	0,84	< 1,00
Stikstof (N; volgens Kjeldahl)	mg/l	n.b.	< 1,0	1,40	< 20,00
Sulfaat (opgelost, als S)	mg S/L	n.b.	42,00	92,00	< 100,00

n.b. = niet beschikbaar.

De gehalten, waargenomen in peilbuis 76901a-1 met filterdiepte 3,00 tot 4,00 m -mv rond de diepte van de grondwateronttrekking, zijn representatief voor de lozing van de grondwateronttrekking.

Uit bovenstaande tabel kan geconstateerd worden dat bij de lozing van het grondwater de volgende indicatieve lozingsnormen overschreden worden: droogrest onopgeloste bestanddelen (hierna zwevende stof genoemd) en zuurstof.

De indicatieve lozingsnorm voor zuurstof wordt overschreden en de concentratie in het ontvangende oppervlaktewater is lager dan die in het te lozen water. De verwachting is dat er door de lozing een verslechtering in waterkwaliteit in het ontvangende oppervlaktewater optreedt.

Het te lozen grondwater heeft voor zwevende stof een hogere waarde ten opzichte van de indicatieve lozingsnormen en ten opzichte van het ontvangende oppervlaktewater.

Maatregelen die genomen kunnen worden om de concentratie van deze stoffen te verlagen (of verhogen bij zuurstof) zijn de volgende: de concentratie zuurstof kan door middel van beluchten worden verhoogd, de concentratie zwevende kan verlaagd worden door middel van een filter.

3.4 Bemaling

3.4.1 Aanlegmethode bi-pole mast

De afmeting van de bouwput bedraagt 25x50 m. De benodigde ontgravingsdiepte bedraagt 3,50 m – mv. Voor de aanleg van de mastvoet wordt met een maximale aanlegperiode en bemalingsduur van 4 weken gerekend.

3.4.2 Berekening

Bij de berekening van het waterbezwaar is rekening gehouden met de volgende uitgangs- en aandachtspunten.

3.4.2.1 Uitgangspunten

- De berekeningen zijn uitgevoerd ten opzichte van de stijghoogte in het watervoerend pakket om geen onderschatting te maken van het waterbezwaar (worstcase-scenario);
- Bij de bemaling is uitgegaan van een ontwateringsdiepte van 0,5 m beneden de putbodem;
- De onttrekkingshoeveelheden en bijbehorende verlagingen zijn berekend uitgaande van een instationair onttrekkingsdebiet. Bij een gespannen pakket is uitgegaan van een stationair onttrekkingsdebiet aangezien binnen de aangehouden bemalingsduur het maximale invloedgebiedsgebied wordt bereikt;
- Voor analytische berekeningsmethoden is een oneindig uitgestrekt homogeen pakket verondersteld. Bij een gespannen pakket is uitgegaan van een stationair onttrekkingsdebiet aangezien binnen de aangehouden bemalingsduur het maximale invloedgebiedsgebied wordt bereikt;
- In de onttrekkingshoeveelheden is geen rekening gehouden met een eventuele toename in debiet als gevolg van de nabije ligging van oppervlaktewater;
- In de berekeningen wordt rekening gehouden met de effectieve dikte van de watervoerende laag (onvolkomenheid van filters volgens Forcheimer);
- De lozing van het onttrokken grondwater kan plaatsvinden op nabij gelegen oppervlaktewater, waar ook het monster uit oppervlaktewater is genomen (zie bijlage 3-3);
- Per mastlocatie wordt met een maximale bemalingsduur van 4 weken gerekend.

3.4.2.2 Debiet en waterbezwaar

Bij de bemalingen kan sprake zijn van een freatische, een deels semi-gespannen en deels gespannen situatie van het grondwater. De formule van Theis kan worden gebruikt bij instationaire bemaling voor deze drie situaties. Omdat deze allemaal voorkomen op dit tracé is de formule van Theis toepasbaar. Hiervoor dient wel de parameter meewerkend porievolume of specifieke berging per situatie aangepast te worden. Op de delen van het tracé waar een gespannen situatie van het grondwater aanwezig is, passen wij de formule van De Glee toe.

Theis

Voor de berekening van debieten en verlaging van de stijghoogte in freatische, een deels semi-gespannen situatie van het grondwater is gebruik gemaakt van een afgeleide van de formule van Theis (1935).

$$Q_{Theis} = \frac{s_r \cdot 4 \cdot \pi \cdot kD}{W(u)}$$

met s_r = gewenste verlaging ter hoogte van de bouwput (m)
 kD = transmissiviteit (m²/d)
 $W(u)$ = Theis Well functie (-)

Waarin u :

$$u = \frac{r^2 S}{4 \cdot kD \cdot t} \quad (-)$$

met r = straal bouwput (m)
 S = bergingscoëfficiënt (-)
 t = tijd (d)

$W(u)$: Theis well functie, die benaderd kan worden door:

$$W(u) = -0,5772 - \ln u + u - \frac{u^2}{2 \cdot 2!} + \frac{u^3}{3 \cdot 3!} - \frac{u^4}{4 \cdot 4!} + \dots$$

De Glee

Op de delen van het tracé waar een gespannen situatie van het grondwater aanwezig is, passen wij de formule van De Glee toe.

Spanningsbemaling

De formule van De Glee kan worden gebruikt voor stationaire berekeningen in semi-gespannen aquifers. In dat geval is sprake van nalevering vanuit de aquitard of bovenliggende aquifer. De volgende randvoorwaarden:

- Aquifer is semi-gespannen;
- Aquifer en aquitard zijn oneindig uitgestrekte pakketten;
- Homogeen, isotroop en uniforme dikte van de aquifer;
- Uitgangssituatie: horizontale grondwaterspiegel;
- Constante onttrekkingshoeveelheid en stroming naar de put is stationair;
- Volkomen bron;
- Verticale stroming in aquitard;
- Verwaarloosbare verlaging in boven- (en onder-)gelegen aquifer;
- $\lambda > 3D$.

Maatgevend voor de mate van nalevering van grondwater uit een boven- (en onder)liggend pakket is de weerstand van de aquitard (deklaag) en de hoeveelheid te onttrekken water.

Formule van De Glee:

$$Q_{DeGlee} = \frac{(s \cdot 2 \cdot \pi \cdot kD)}{K_0(r/\lambda)}$$

met s = gewenste verlaging ter hoogte van de bouwput
 $K_0(r/\lambda)$ = Besselfunctie
 r = straal van de bouwput
 λ = spreidingslengte = $\sqrt{k * D * c}$
 k = doorlatendheid
 D = dikte aquifer
 c = weerstand aquitard

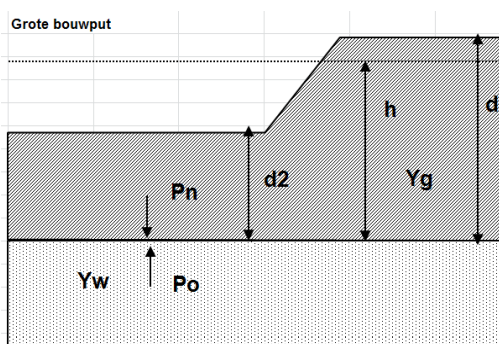
3.4.2.3 Opbarstgevaar

Indien zich onder de bouwputbodembodem een slecht doorlatende laag bevindt, bestaat er een risico dat de bouwputbodembodem, als gevolg van de waterdruk aan de onderzijde van deze laag, zal opbarsten. Het gevaar voor opbarsten wordt bepaald door de verhouding tussen de opwaartse en neerwaartse krachten, in formule:

$$V_f = P_n / P_o = d_2 \cdot Y_g / h \cdot Y_w$$

Waarin:

- V_f veiligheidsfactor, verhouding tussen neer- en opwaartse druk (1,2);
- P_n neerwaartse druk door bovenliggende grondlagen (kN/m²);
- P_o opwaartse druk (waterspanning) (kN/m²);
- d₂ dikte van de slecht doorlatende grondlagen onder de bouwputbodembodem (m);
- Y_g gemiddeld volumegewicht van de grond inclusief poriewater (kN/m³);
- Y_w gemiddeld volumegewicht van poriewater (kN/m³);
- h stijghoogte van het grondwater in de onderliggende watervoerende laag t.o.v. de onderzijde van de slecht doorlatende laag.



Tabel 3.5: Uitgangspunten en uitkomsten van de opbarstberekening.

mast	uitgangspunten			Y _w	aandeel bodem			Y _g	evenwichtsberekening			
	d ₂ [m]	d [m]	h [m]		veen [10]	klei [14]	zand [18]		P _n [kN]	P _o [kN]	Y _f <1,2	verlaging stijghoogte [m]
769	11,76	15,26	14,86	9,80	0,00	0,50	0,50	16,00	188,16	145,63	Nee	0,0

Voor de opbarstberekening is gebruik gemaakt van de hoogste waarde van de gemeten grondwaterstanden (freatisch) en stijghoogtes (watervoerend pakket).

Uit bovenstaande tabel volgt of er een veiligheidsfactor (Y_f) is, die al dan niet groter is dan 1,2. Aangezien hier "Nee" aangegeven is, is geen verlaging van de stijghoogte door spanningsbemaling benodigd om opbarsting van de bouwput te voorkomen,

3.4.2.4 Bandbreedteanalyse

Voor de bandbreedteanalyse is een tweetal parameters die we beschouwen:

- Bodemopbouw;
- Stijghoogten.

De gegevens van het te bemalen werk zoals bemalingsduur en afmetingen nemen wij niet mee omdat deze als uitgangspunt gezien moeten worden.

Het onttrekkingsdebiet en waterbezwaar wordt bepaald door de doorlatendheid van de deklaag. Op basis van de boorbeschrijvingen en ervaring hebben we een kD waarde van 22,20 m²/dag en een dikte van het doorlatende deel van de deklaag van 7,40 m aangehouden. De doorlatendheid zou kunnen variëren tussen 0,01 m/dag en 3,00 m/dag. Bij de berekening van het debiet en waterbezwaar wordt rekening gehouden met deze spreiding.

Uitgangspunt is het worst-case scenario, daarom zijn het uiteindelijke debiet en waterbezwaar met de maximale doorlatendheid opgenomen in het rapport.

3.4.2.5 Debiet en waterbezwaar

Deklaag

Voor de bemaling van de deklaag met een verlaging ten opzichte van de GHG van 3,60 m is het totaal benodigd debiet berekend op 54,85 m³/uur. Bij een verlaging ten opzichte van de GLG van 2,50 is het totaal benodigde debiet berekend op 38,1 m³/uur.

Er is geen spanningsbemaling in het watervoerend pakket nodig.

Het totale debiet van de bemaling bedraagt bij GHG 54,85 m³/uur en bij GLG 38,1 m³/uur.

Waterbezwaar

De bemalingsduur bedraagt vier weken. Het totaal verwachte waterbezwaar in de bemalingsperiode van 4 weken bedraagt circa 36.860 m³ bij GHG en 25.600 m³ bij GLG.

Het waterbezwaar overschrijdt de vergunningsplichtige hoeveelheid niet.

Een aantal zaken kan leiden tot een hoger waterbezwaar dan hier berekend is. Er kan neerslag vallen. Daarnaast moet rekening gehouden worden met het leegpompen van de bouwkuip en mogelijk leegpompen van nabijgelegen oppervlaktewater. Ook kunnen mogelijke onvoorziene situaties tot extra waterbezwaar leiden. Deze zijn niet meegenomen in de berekening van het waterbezwaar.

3.4.3 Bemalingswijze

Bij de bemalingswijze dient rekening gehouden te worden met de heterogeniteit in bodemopbouw. Het goed ontwateren van de verschillende lagen in de bodem kan door het toepassen van verticale onttrekkingfilters met lange perforatie en, al dan niet haalbuizen.

3.4.4 Verlaging grondwaterstand en invloedsgebied

3.4.4.1 Invloedgebied freatisch pakket

In afbeelding 3.1 is de ligging van de mastlocatie en het maximale invloedsgebied weergegeven op een topografische ondergrond.

Het maximale invloedsgebied in de deklaag bedraagt 160 m. Dit maximale invloedsgebied is weergegeven op kaart om een eventuele afweging te maken over het al dan niet acceptabel zijn van deze effecten.

3.4.4.2 Invloedsgebied watervoerend pakket

Tabel 3.6: Invloedsgebieden bij GHG

verlaging	afstand [m]	
	freatisch pakket	watervoerend pakket
0,05 m	160	0
0,10 m	135	0
0,20 m	115	0
0,50 m	90	0
1,00 m	70	0

3.4.5 Beknopte analyse mogelijke effecten

Binnen het maximale invloedsgebied zijn de volgende objecten aanwezig: watergang met kering (Oostpolder bermkanaal, 25 m afstand/ > 1 m verlaging), bebouwing (windmolen, 90 m afstand/ 0,2 – 0,5 m verlaging), infrastructuur (N33, 85 m afstand/ 0,2 - 0,5 m verlaging), kabels en leidingen

(riolering, 90 m afstand/ 0,2 – 0,5 m verlaging) en landbouw met landbouwwatergangen (zie afbeelding 3.1).

Watergang met kering

De kering (de Slaperdijk) is een voormalige kering en niet in beheer van het waterschap. Ter plaatse van de watergang en deze kering (watergang op 25 m, kering op 65 m) wordt een verlaging van de grondwaterstand verwacht van circa 1 m of meer. Op basis van deze verlaging treedt mogelijk zettingsschade op. Tussen de bouwkuip en de kering bevindt zich de watergang, hierdoor wordt de invloed van de verlaging aanzienlijk verminderd. Daardoor wordt verwacht dat de zettingen ter plaatse van de kering nihil zullen zijn. Ondanks wordt toch aanbevolen om de zettingen te monitoren en eventueel na de werkzaamheden opgetreden zettingsschade te herstellen. Geadviseerd wordt om voorafgaand aan de werkzaamheden de ligging van de watergang te melden aan het waterschap en haar te informeren over de invloed van het werk op de watergang (in verband met de stabiliteit). Daarnaast wordt geadviseerd de meest recente status van de kering bij het waterschap te verifiëren.

Bebouwing

Naar verwachting geven de bodemopbouw en grondwaterverlagingen ter plekke van de windmolen geen aanleiding tot het optreden van zettingsschade, omdat de grondwaterverlaging niet onder het GLG niveau uitkomt.

Infrastructuur

Ter plaatse van de N33 wordt een verlaging van de grondwaterstand verwacht van circa 0,2 – 0,5 m in de deklaag. Gezien de ligging van de watergang wordt verwacht dat hierdoor de verlaging wordt gedempd. Op basis hiervan wordt geen risico op zettingsschade verwacht.

Kabels en Leidingen

Er ligt op circa 90 meter afstand een rioolleiding. Naar verwachting geven de bodemopbouw en grondwaterverlagingen ter plaatse van deze rioolleiding geen aanleiding tot het optreden van zettingsschade, omdat de grondwaterverlaging niet onder het GLG niveau uitkomt. Er zijn hierdoor geen mitigerende maatregelen noodzakelijk. Op een afstand van 150 m ten zuidoosten van de bouwput ligt een gasleiding van de Gasunie gezien hier nagenoeg geen zettingen worden verwacht zijn geen mitigerende maatregelen nodig. Maar deze leiding valt onder de 'gevaarlijke buisleidingen' daarom wordt geadviseerd hier rekening mee te houden met de aanleg van de bouwput en de beheerder op de hoogte te stellen

Landbouw met landbouwwatergangen

Als gevolg van de verlaging van de grondwaterstand is niet uit te sluiten dat droogteschade optreedt aan de vegetatie van landbouwgebieden. Voorafgaand aan de werkzaamheden moet worden afgestemd met de beheerder en eigenaar.

Grondwaterbeschermingsgebieden

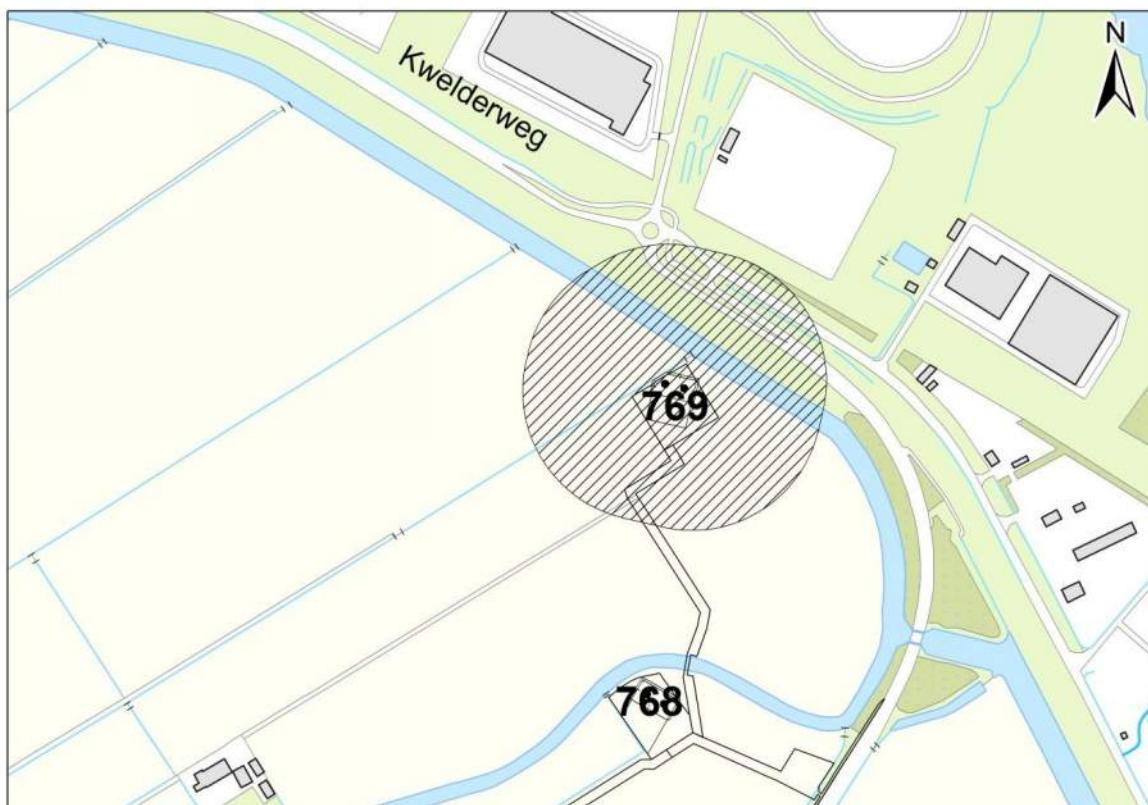
De locatie is niet gelegen in een waterwingebied of boringsvrije zone en dus ook niet binnen een grondwaterbeschermingsgebied.

Grondwateronttrekkingen

Grondwateronttrekkingen van derden zijn op basis van het landelijk grondwaterregister en gegevens van de provincie niet aanwezig. Er is geen informatie beschikbaar over onttrekkingen die niet bij de provincie zijn geregistreerd.

Mogelijke maatregelen om het invloedsgebied te verkleinen zijn:

- Verhogen van de mastvoet;
- Toepassen van retourbemaling, in het geval van spanningsbemaling;
- Toepassen van onttrekkingsbeperkende maatregelen zoals waterdichte (beton)vloeren of biologische afbreekbare waterremmende injectievloeistof;
- Verkorten van de bemalingsduur.

Afbeelding 3.1: Ligging mastlocatie en invloedsgebied op topografische ondergrond (Bron: top10NL-Kadaster)

3.5 *Effecten grondwater*

Op basis van de aanwezige bodemopbouw is het berekende invloedsgebied op locatie 769 representatief voor de nabij gelegen mastlocaties. Aanleiding voor een uitgebreide analyse van effecten is daarom niet aanwezig. De thema's in onderstaande paragrafen 3.5 en 3.6 worden daarom niet verder uitgewerkt.

- 3.5.1 Zettingen
- 3.5.2 Droogteschade landbouw
- 3.5.3 Droogteschade natuur
- 3.5.4 Verontreinigingen
- 3.5.5 Archeologie
- 3.5.6 Grondwateronttrekkingen derden

3.6 *Uitvoeringstechnische aspecten*

- 3.6.1 Technische principes bemaling
- 3.6.2 Voorschriften, vergunningen en heffingen
- 3.6.3 Monitoring

3.7 *Samenvatting*

In tabel 3.7 is een samenvatting weergegeven van het verwachte waterbezwaar, de geadviseerde bemalingswijze en aandachtspunten.

Tabel 3.7: Samenvatting bemaling

thema	resultaat
lozing	Aandachtspunten zwevende stof en zuurstof
spanningsbemaling noodzakelijk	Nee
debiet freatisch pakket	54,85 m ³ /uur
debiet watervoerend pakket/spanningsbemaling	0,00 m ³ /uur voor GHG
debiet totaal	54,85 m ³ /uur voor GHG
bemalingsduur	4 weken
totaal waterbezwaar	36.860 m ³
Invloedgebied deklaag	160 m
Invloedgebied watervoerend pakket	0.00 m
Bemalingswijze	Verticale bemaling van deklaag
Potentieel effect	Mogelijk zettingsschade aan waterkering en droogteschade aan landbouw. Werkzaamheden melden aan het waterschap i.v.m. ligging watergang en informatie vragen kering.

3.8 Bijlagen H3

Bijlage 3-1: Locatie inclusief onderzoekspunten

Bijlage 3-2: Overzicht veldgegevens en analyseresultaten

Bijlage 3-3: Tekening: waterinformatiekaart

Bijlage 3-2 overzicht veldgegevens mast 769

Van het ondiepe grondwater zijn geen analysegegevens beschikbaar.

Tabel 3.8: Veldmetingen peilbuis 76901-1

Parameter	Meetwaarde	Eenheid
Datum monstername	04/16/2015	
Filterdiepte	1,70 tot 2,70	m-mv
Zuurgraad	7,40	
Geleidbaarheid stabiel	750,00	µS/cm
Grondwaterstand	1,40	m-mv
Temperatuur	9,30	°C

Tabel 3.9: Analyse grondwater peilbuis 76901-1

Parameter	Meetwaarde	Eenheid
Filterdiepte	1,70 tot 2,70	m-mv
Ammonium	< 0,065	mg/l
Ammonium (als N)	< 0,05	mg N/l
Arseen [As]	< 1,5	µg/l
BZV-5	< 1,0	mg O2/l
Chloride	0,00	mg/l
CZV	0,00	mg/l
Droogrest onopgeloste bestanddelen	0,00	mg/l
Fosfaat (als P2O5)	0,00	mg P2O5/l
Fosfaat (als PO4)	0,00	mg PO4/l
Fosfor [P]	0,00	mg/l
IJzer [Fe]	< 0,05	mg/l
Stikstof (N; vlg. Kjeldahl)	< 1,0	mg/l
Sulfaat (als SO4)	< 5	mg SO4/l
Sulfaat (opgelost, als S)	< 1,7	mg S/L
Zuurstof [O]	0,00	mg O2/l

Tabel 3.10: Veldmetingen peilbuis 76901a-1

Parameter	Meetwaarde	Eenheid
Datum monstername	04/16/2015	
Filterdiepte	3,00 tot 4,00	m-mv
Zuurgraad	7,9	
Geleidbaarheid stabiel	1060	µS/cm
Grondwaterstand	1,43	cm-mv
Temperatuur	11,1	°C

Tabel 3.11: Analyse grondwater peilbuis 76901a-1

Parameter	Meetwaarde	Eenheid
Filterdiepte	3,00 tot 4,00	m-mv
Ammonium	0,44	mg/l
Ammonium (als N)	0,34	mg N/l
Arseen [As]	< 1,5	µg/l
BZV-5	< 1,0	mg O2/l
Chloride	33,00	mg/l
CZV	14,00	mg/l
Droogrest onopgeloste bestanddelen	250,00	mg/l
Fosfaat (als P2O5)	0,48	mg P2O5/l
Fosfaat (als PO4)	0,64	mg PO4/l

Fosfor [P]	0,21	mg/l
IJzer [Fe]	0,58	mg/l
Stikstof (N; vlgs Kjeldahl)	< 1,0	mg/l
Sulfaat (als SO ₄)	130,00	mg SO ₄ /l
Sulfaat (opgelost, als S)	42,00	mg S/L
Zuurstof [O]	1,50	mg O ₂ /l

Tabel 3.12: Veldmetingen oppervlaktewater 76901OW-1-1

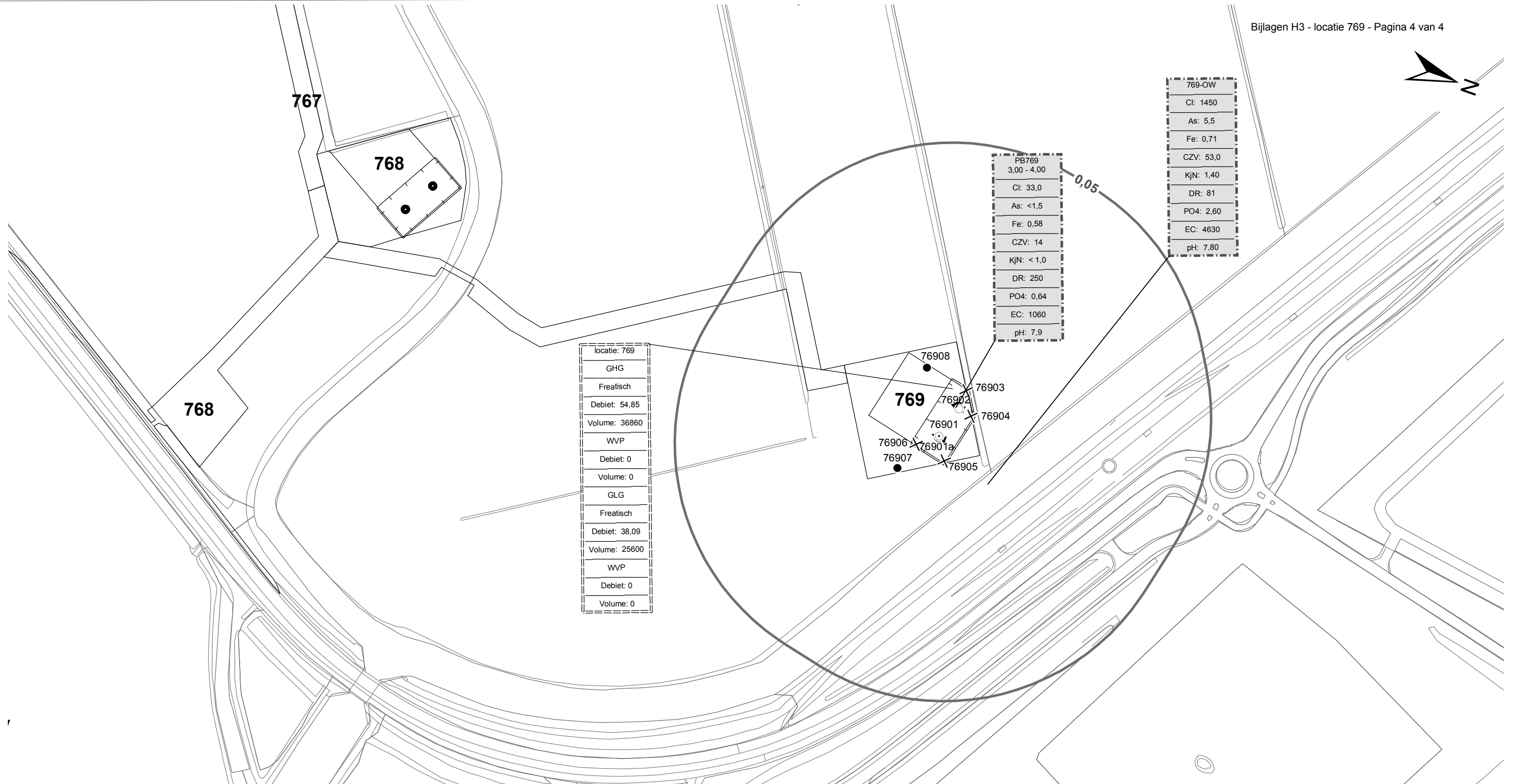
Parameter	Meetwaarde	Eenheid
Zuurgraad	7,8	
Geleidbaarheid stabiel	4630	µS/cm
Temperatuur	10,2	°C

Tabel 3.13: Analyse oppervlaktewater 76901OW-1-1

Parameter	Meetwaarde	Eenheid
Datum monstername	04/16/2015	
Ammonium	0,11	mg/l
Ammonium (als N)	0,08	mg N/l
Arseen [As]	5,5	µg/l
BZV-5	8,5	mg O ₂ /l
Chloride	1450,00	mg/l
CZV	53,00	mg/l
Droogrest onopgeloste bestanddelen	81,00	mg/l
Fosfaat (als P ₂ O ₅)	1,90	mg P ₂ O ₅ /l
Fosfaat (als PO ₄)	2,60	mg PO ₄ /l
Fosfor [P]	0,84	mg/l
IJzer [Fe]	0,71	mg/l
Stikstof (N; vlgs Kjeldahl)	1,4	mg/l
Sulfaat (als SO ₄)	280,00	mg SO ₄ /l
Sulfaat (opgelost, als S)	92,00	mg S/L
Zuurstof [O]	14,30	mg O ₂ /l

Tabel 3.13: Maaiveldhoogten

X-coördinaat	Y-coördinaat	Maaiveldniveau in m NAP
252879.6	606273.7	1,343
252866.2	606274.2	1,122
252881.6	606283	1,147
252911.4	606254.4	1,181
252915.9	606276.1	1,219
252931	606247.9	1,243
252860.6	606244.1	1,609



769-OW
Cl: 1450
As: 5,5
Fe: 0,71
CZV: 53,0
KjN: 1,40
DR: 81
PO4: 2,60
EC: 4630
pH: 7,80

PB769
3,00 - 4,00
Cl: 33,0
As: <1,5
Fe: 0,58
CZV: 14
KjN: < 1,0
DR: 250
PO4: 0,64
EC: 1060
pH: 7,9

locatie: 769
GHG
Freatisch
Debiet: 54,85
Volume: 36860
WVP
Debiet: 0
Volume: 0
GLG
Freatisch
Debiet: 38,09
Volume: 25600
WVP
Debiet: 0
Volume: 0

Verklaring

- Werkterrein + bouwwegen
- Bouwput
- Masten
- Locatie sondering incl. nummer
- Locatie boring tot 0,50 m-mv
- Locatie boring tot 1.20 m-mv
- Locatie boring tot 4.00 m-mv
- Locatie boring + peilbuis
- Locatie oppervlaktewater monster

- Verlagingscontouren (GHG)**
- Verlagingscontour 0,05 m freatisch
 - Verlagingscontour 0,05 m WVP
- Verlagingscontouren (GLG)**
- Verlagingscontour 0,05 m freatisch
 - Verlagingscontour 0,05 m WVP
- Verklaring labels**
- Gegevens locatie
 - Analyseresultaten grondwater

Verklaring analyseresultaten:

- Cl :Chloride (in mg/l)
- As :Arseen (in µg/l)
- Fe :IJzer (in mg/l)
- CZV :Chemisch zuurstof verbruik (in mg O₂ /l)
- KjN :Stikstof volgens Kjeldahl (in mg/l)
- DR :Droogrest onopgeloste bestanddelen (in mg/l)
- PO4 :Fosfaat (mg/l)
- pH :Zuurgraad
- EC :Elektrische geleidbaarheid (µS/cm)

Eenheden Krusingen en Strekkingen:

- Debeten (Q) (in m³ / uur)
- Volumes (V) (in m³)
- Afkortingen
- SB: Spanningsbemaling

Locatie VKA versie 2.8
Bouwwegen VKA versie 2.8.2

TITEL					
Waterinformatiekaart mast : 769					
Noord - West 380 kV					
STATUS	GETEKEND DOOR	AFD.	PAR.	OPDRACHTGEVER	
	D. Dobri			TenneT	
	GECONTROLEERD DOOR	AFD.	PAR.	OMSCHRIJVING WUZIGING	GETEKEND BIJ
	E. Aldershof				ARCADIS
	VOOR AKKOORD	AFD.	PAR.	SCHAAL	DATUM 1e UITGAVE
	J. Assink			1:2500	13.05.2015
				DATUM WUZIGING	
VAKGEBIED	TEK. SOORT	PROJECT NR.	FORMAT	NUMMER	WUZ NR.
			A3	Mast nr. 769	0

4 Grondmechanisch onderzoek

Verantwoording

Titel: Grondmechanisch onderzoek: project: Noord-West 380 kV
deelgebied 1
mastnummer 769

Projectnummer: 000.144

Referentienummer: 6012-0102-000.R769

Revisie: 1

Datum: 16-04-2015

Auteur(s): G.Hofstede
E-mail adres: b.bosman@fugro.nl

Gecontroleerd door: B. Bosman, teamleider sonderingen
Paraaf gecontroleerd: BB

Goedgekeurd door: W.H.J. van der Velden, projectleider
Paraaf goedgekeurd: WHV

Contact: B. Bosman, teamleider sonderingen

INHOUDSOPGAVE

- 4.1. Inleiding
 - 4.2. Uitzetten en waterpassen
 - 4.3. Sonderen
 - 4.4. Onderzoeksresultaten
- Bijlagen

4.1. Inleiding

Ten behoeve van het funderingsontwerp en de omgevingsvergunning voor de bouw van de mast zijn er gegevens verzameld van de bodemopbouw. De resultaten zijn in dit hoofdstuk beschreven.

Ter plaatse van de mastlocatie zijn de volgende veldwerkzaamheden uitgevoerd:

- 4 sonderingen met meting van plaatselijke wrijvingsweerstand tot 40 m -mv [of maximale reactiekracht], waarvan 1 sondering met meting van de waterspanning.

4.2. Uitzetten en waterpassen

De onderzoeklocaties zijn door Fugro GeoServices B.V. uitvoering uitgezet en gewaterpast, waarbij de locaties zijn gemeten met behulp van GPS-RTK en zijn weergegeven ten opzichte van RD/NAP. De onderzoekslocaties zijn weergegeven op de situatietekening.

De coördinaten van de onderzochte punten zijn onderaan de sondeergrafieken en in onderstaande tabel weergegeven.

	X-coördinaat	Y-coördinaat	Maaiveldniveau (NAP)
DKM769-1	252901.4	606264.3	1.26
DKM769-2	252902.0	606269.9	1.28
DKM769-3	252878.8	606275.3	1.32
DKMP769-4	252878.3	606269.9	1.36

De hoogtebepaling van de onderzoekslocaties in het terrein is uitgevoerd met als doel de bodemopbouw te refereren aan een vaste referentiehoogte. De gerapporteerde hoogtes zijn niet geschikt voor andere doeleinden dan dit onderzoek.

Voor een verklaring van de op de situatietekening gebruikte tekens en symbolen wordt verwezen naar de bijlage "Legenda Terreinproeven en Grondsoorten".

4.3. Sonderen

De sonderingen zijn uitgevoerd met de elektrische Fugro-kleefmantelconus conform norm NEN-EN-ISO 22476-1, toepassingsklasse 3. Een beschrijving van de gevolgde meet- en registratiemethode is gegeven in de bijlage "Continu Elektrisch Sonderen". De conus is voorzien van een hellingmeter. In de sondeergrafieken is de diepte gecorrigeerd voor de gemeten afwijking van de verticaal.

Op de grafieken van de sonderingen is het wrijvingsgetal weergegeven. Dit is de verhouding tussen de plaatselijke wrijvingsweerstand en de conusweerstand. Empirisch is vastgesteld dat het wrijvingsgetal een nauwe relatie heeft met de grondsoort, zodat een goede indicatie van de laagopbouw is verkregen.

De sonderingen zijn uitgewerkt met een interpretatie van het wrijvingsgetal voor identificatie van de bodemlagen. De identificatie van de bodemlagen is uitgevoerd volgens Robertson (1990), die door Fugro is aangepast aan de Nederlandse omstandigheden. Voor achtergronden en beperkingen wordt verwezen naar de bijlage "Continu Elektrisch Sonderen". De identificatie is indicatief en alleen geldig voor lagen onder de grondwaterstand. De resultaten dienen te worden geverifieerd met boringen of geologische informatie.

Op de sondeergrafiek waarop het resultaat van de meting van de waterspanning is gepresenteerd, is ook de waterspanningsindex gegeven. Dit is de verhouding tussen de waterspanning en de conusweerstand. In het algemeen kan worden gesteld dat een hoge index een minder goed water doorlatende laag weergeeft. Voor de interpretatie van de waterspanningssonderingen verwijzen wij naar de bijlage "Continu Elektrisch Sonderen".

4.4. Onderzoeksresultaten

De onderzoeksresultaten zijn opgenomen in de volgende bijlagen:


Bijlage: 6012-0102-000-769

Situatie inclusief onderzoekslocaties

Bijlage: DKM769-1 t/m DKMP769-4

Sonderingen

"Legenda Terreinproeven en Grondsoorten"
"Continu Elektrisch Sonderen"



Datum: 3-4-2015 D:\WERK\SCHIJF_gis\6012-0102-000\90_GIS\TENNENET.mxd

SITUATIE

NOORD - WEST 380

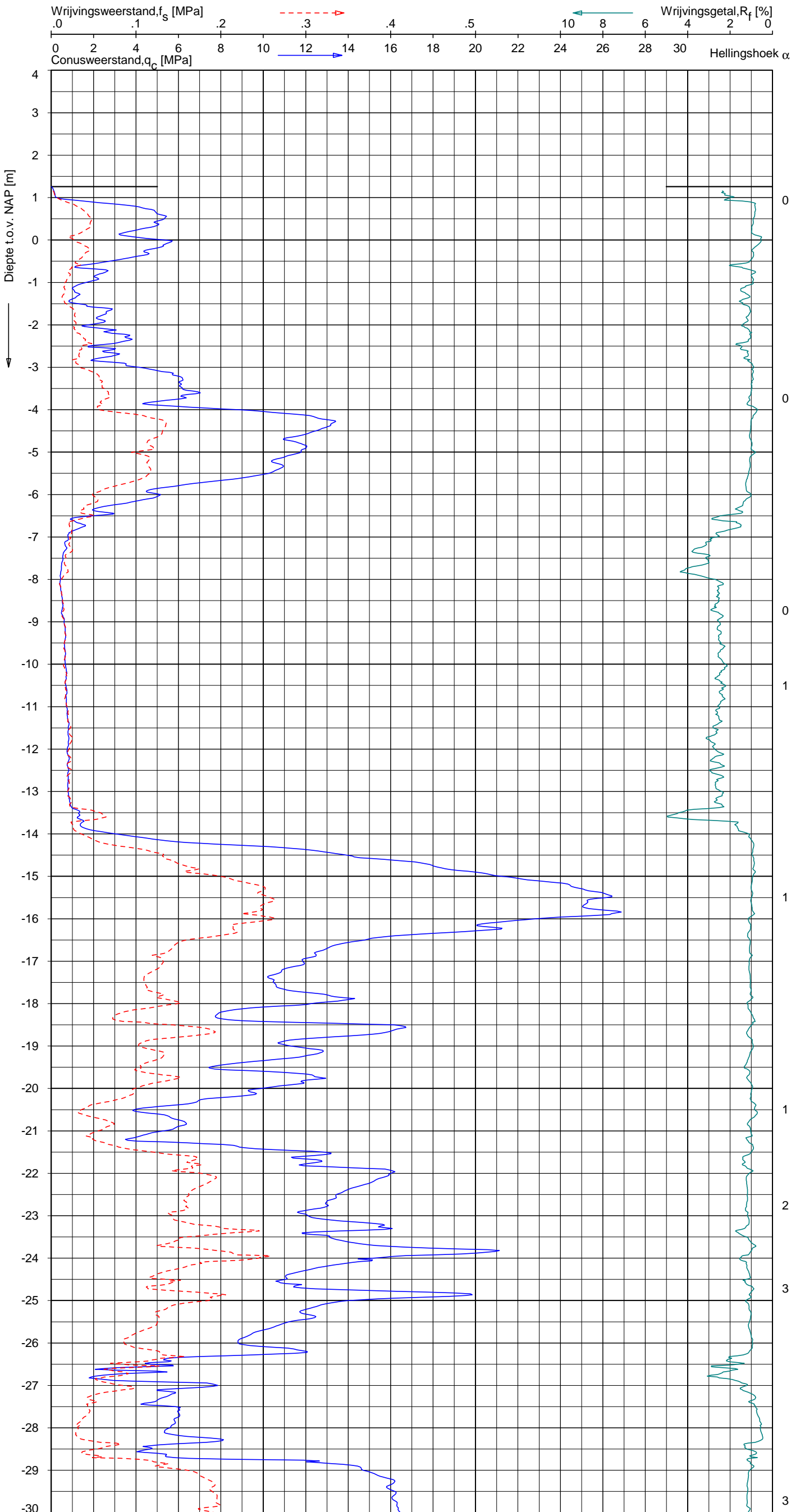
Opdr.nr.: 6012-0102-000

Bijlage : 767

UNIPLOT 05.27.nl / QcfClass-R3.cmd / 2015-04-16 14:10:23

6012-0102-000

DKM769-1 - 1



Indicatieve bodembeschrijving
 Automatisch gegenereerd uit data van de sondering, geldig onder grondwaterpeil (Robertson 1990, NL corr.)



Opg. : AS/BB d.d. 27-mrt-2015 Coord.: X=252901.4 m Y= 606264.3 m Systeem: RD Sondering volgens norm NEN-EN-ISO 22476-1
 Get. : HOFSTEDE d.d. 16-apr-2015 MV = NAP +1.26 m Conus: CP15-CF75SN2 1701-2113 Toepassingsklasse 2. Test type TE1
 Conustype: $A_c = 1510 \text{ mm}^2$; $A_s = 19895 \text{ mm}^2$



SONDERING MET PLAATSELIJKE KLEEFMETING

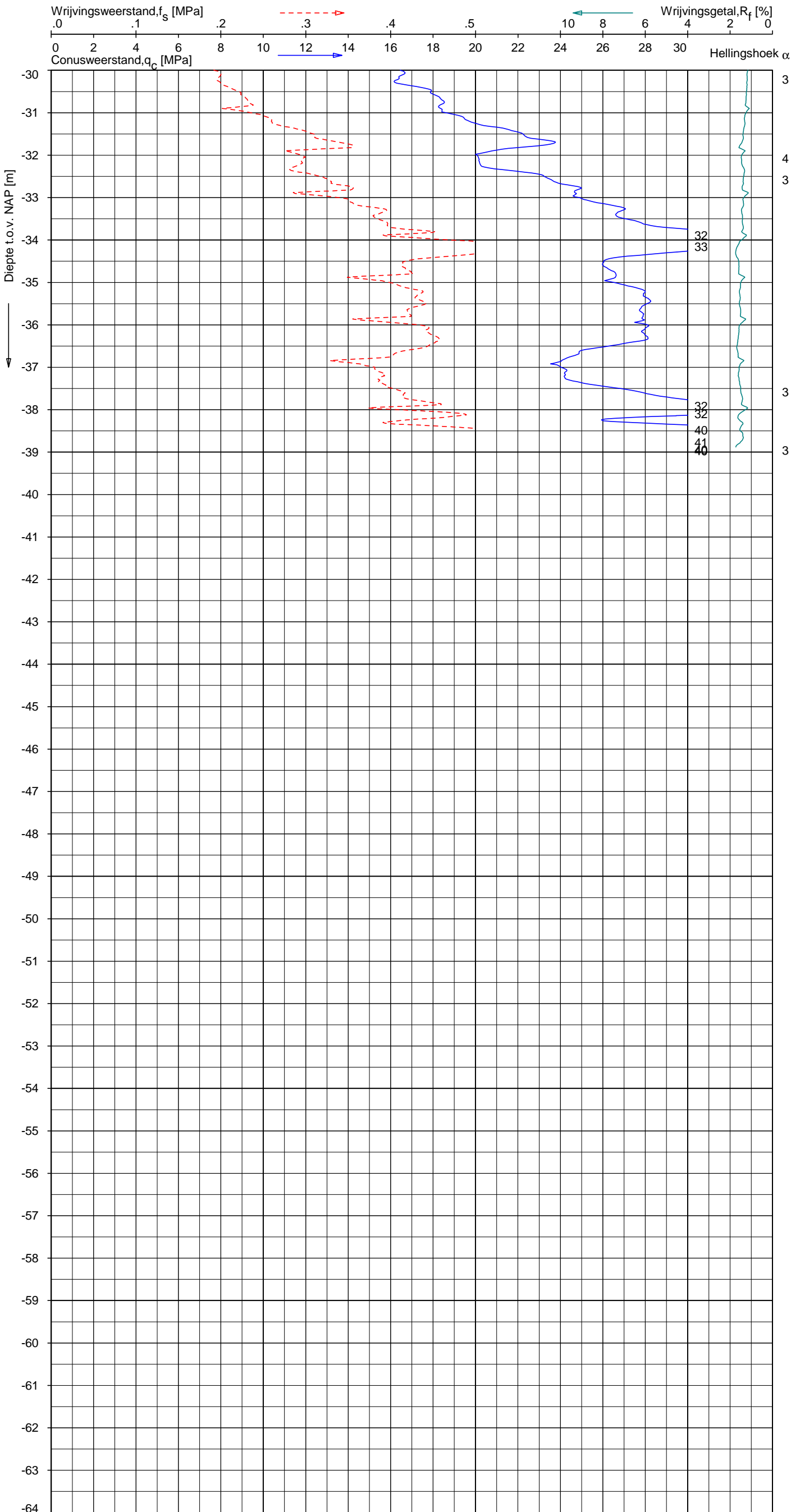
NOORD-WEST 380

Opdr. 6012-0102-000
 Sond. DKM769-1


UNIPLOT 05.27.nl / QcfClass-R3.cmd / 2015-04-16 14:10:23

6012-0102-000

DKM769-1 - 2



Indicatieve bodembeschrijving
 Automatisch gegenereerd uit data van de sondering, geldig onder grondwaterpeil (Robertson 1990, NL corr.)



Opg. : AS/BB d.d. 27-mrt-2015 Coord.: X=252901.4 m Y= 606264.3 m Systeem: RD Sondering volgens norm NEN-EN-ISO 22476-1
 Get. : HOFSTEDE d.d. 16-apr-2015 MV = NAP +1.26 m Conus: CP15-CF75SN2 1701-2113 Toepassingsklasse 2. Test type TE1
 Conustype: A_c = 1510 mm²; A_s = 19895mm²



SONDERING MET PLAATSELIJKE KLEEFMETING

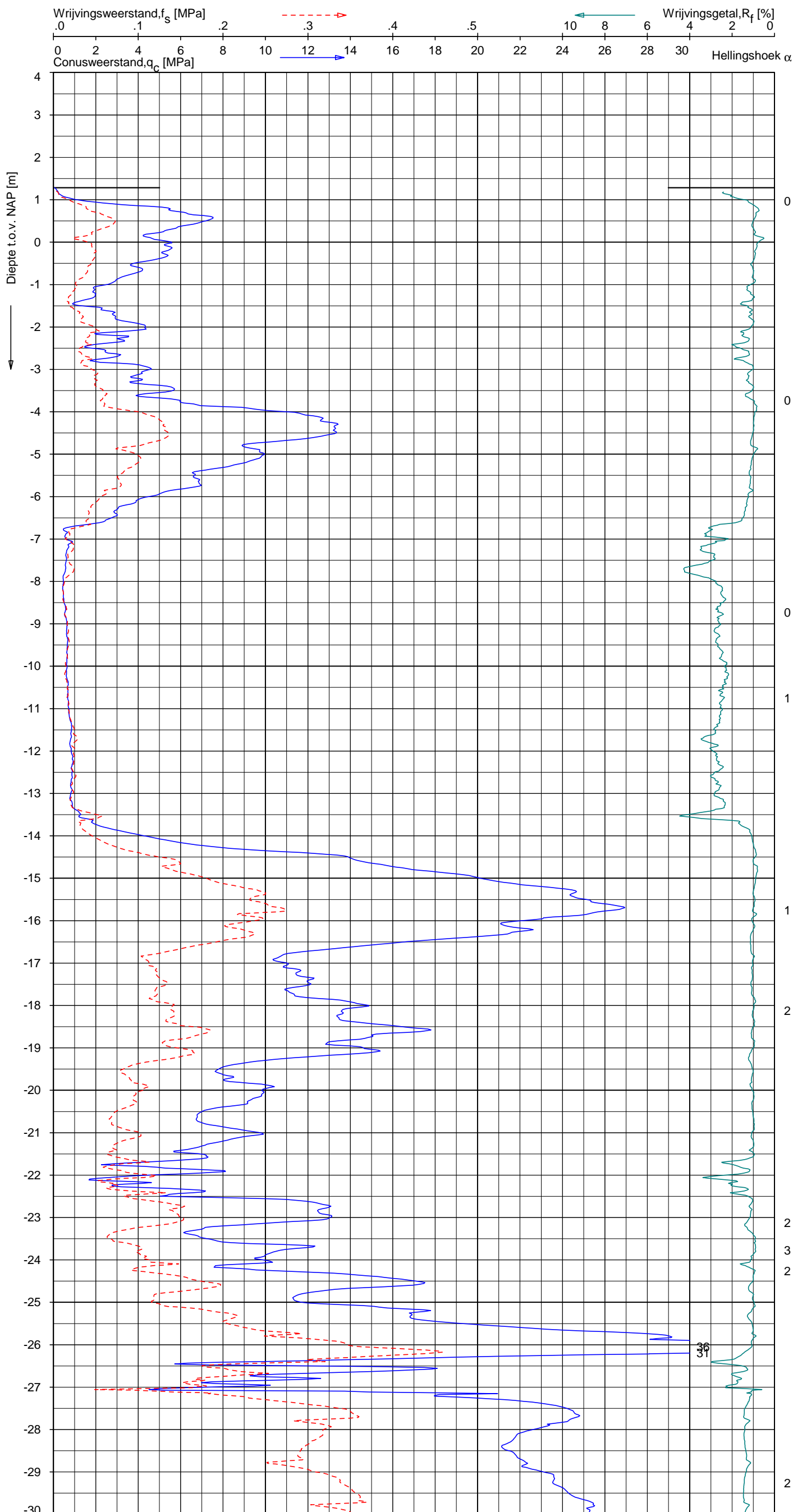
NOORD-WEST 380

Opdr. 6012-0102-000
 Sond. DKM769-1

UNIPLOT 05.27.nl / QcfClass-R3.cmd / 2015-04-16 14:10:28

6012-0102-000

DKM769-2 - 1



Indicatieve bodembeschrijving
 Automatisch gegenereerd uit data van de sondering, geldig onder grondwaterpeil (Robertson 1990, NL corr.)



Opg. : AS/BB d.d. 27-mrt-2015 Coord.: X=252902.0 m Y= 606269.9 m Systeem: RD Sondering volgens norm NEN-EN-ISO 22476-1
 Get. : HOFSTEDE d.d. 16-apr-2015 MV = NAP +1.28 m Conus: CP15-CF75SN2 1701-2113 Toepassingsklasse 2. Test type TE1
 Conustype: A_c = 1510 mm²; A_s = 19895mm²



SONDERING MET PLAATSELIJKE KLEEFMETING

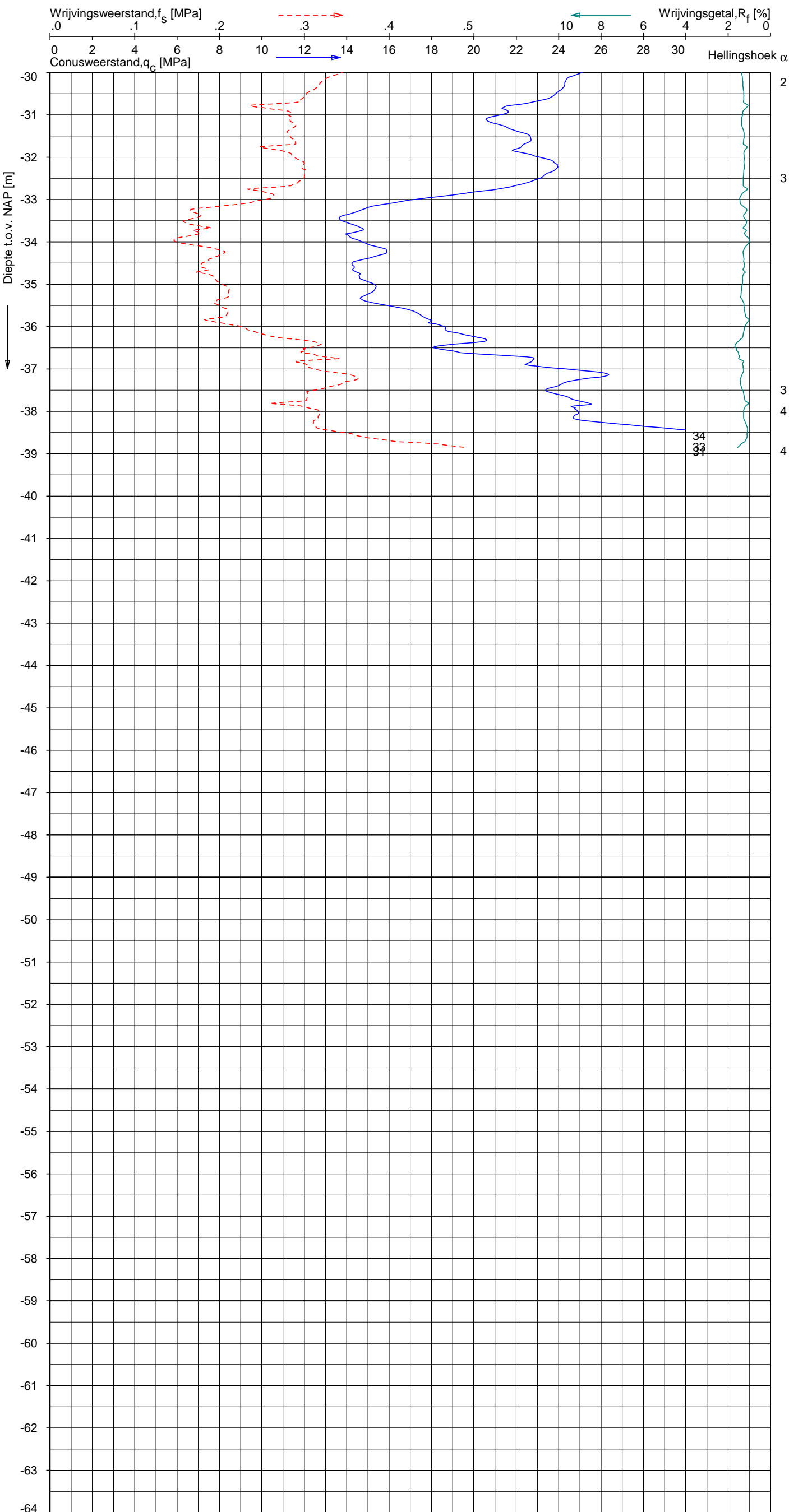
NOORD-WEST 380

Opdr. 6012-0102-000
 Sond. DKM769-2


UNIPLOT 05.27.nl / QcfClass-R3.cmd / 2015-04-16 14:10:28

6012-0102-000

DKM769-2 - 2



Indicatieve bodembeschrijving
 Automatisch gegenereerd uit data van de sondering, geldig onder grondwaterpeil (Robertson 1990, NL corr.)



Opg. : AS/BB d.d. 27-mrt-2015 Coord.: X=252902.0 m Y= 606269.9 m Systeem: RD Sondering volgens norm NEN-EN-ISO 22476-1
 Get. : HOFSTEDE d.d. 16-apr-2015 MV = NAP +1.28 m Conus: CP15-CF75SN2 1701-2113 Toepassingsklasse 2. Test type TE1
 Conustype: A_c = 1510 mm²; A_s = 19895mm²



SONDERING MET PLAATSELIJKE KLEEFMETING

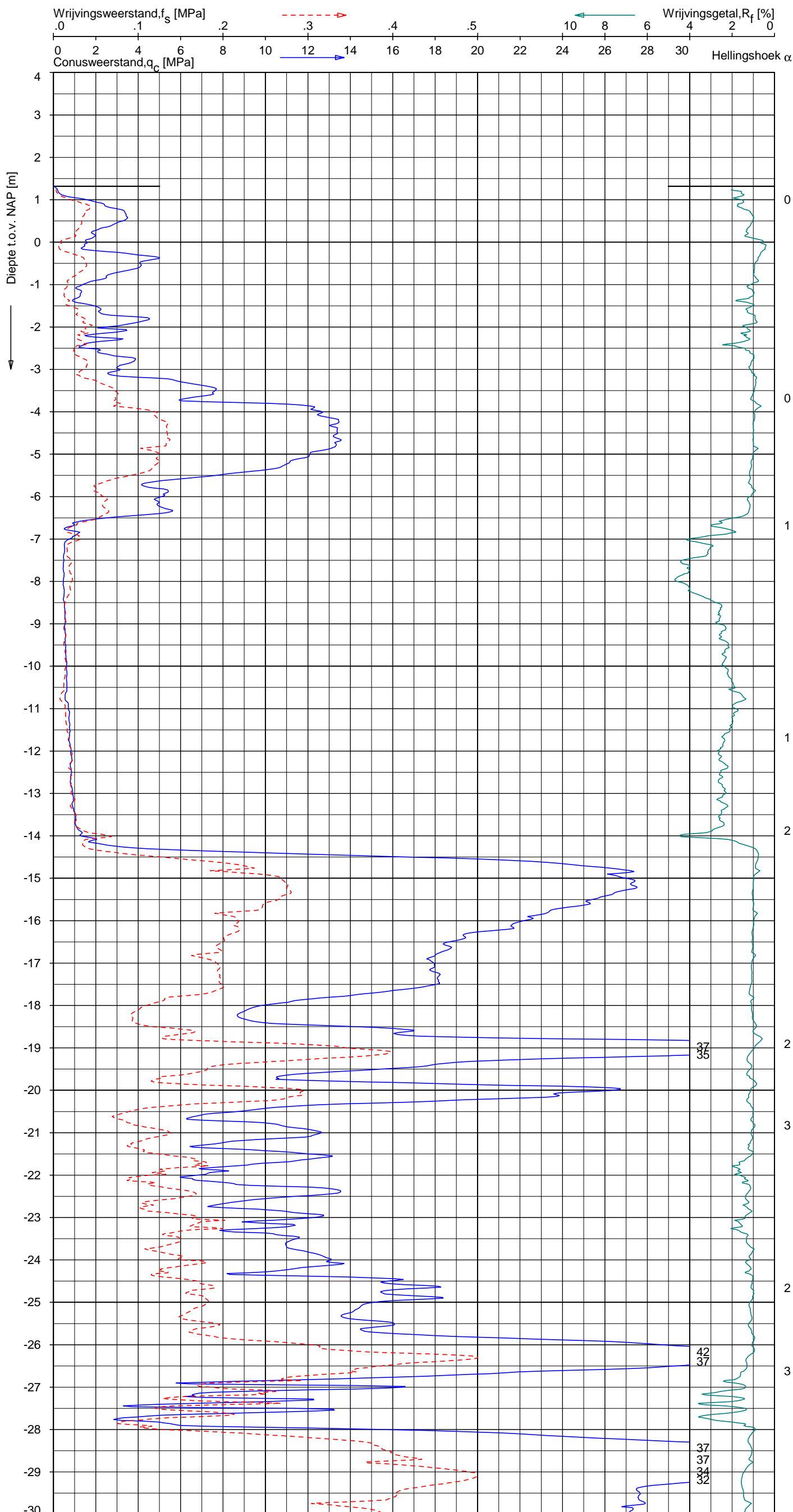
NOORD-WEST 380

Opdr. 6012-0102-000
 Sond. DKM769-2

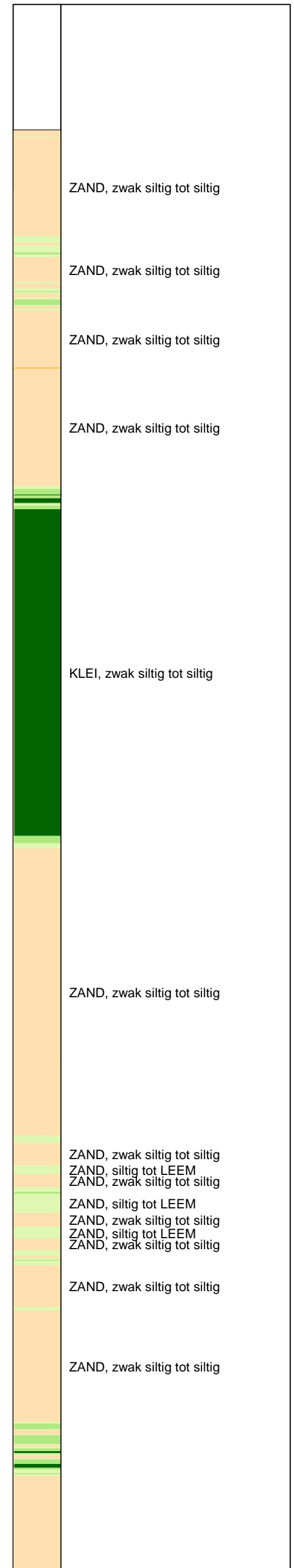
UNIPLOT 05.27.nl / QcfClass-R3.cmd / 2015-04-16 14:10:29

6012-0102-000

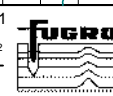
DKM769-3 - 1



Indicatieve bodembeschrijving
 Automatisch gegenereerd uit data van de sondering, geldig onder grondwaterpeil (Robertson 1990, NL corr.)



Opg. : AS/BB d.d. 27-mrt-2015 Coord.: X=252878.8m Y=606275.3m Systeem: RD Sondering volgens norm NEN-EN-ISO 22476-1
 Get. : HOFSTEDE d.d. 16-apr-2015 MV = NAP +1.32m Conus: CP15-CF75SN2 1701-2113 Toepassingsklasse 2. Test type TE1
 Conustype: A_c = 1510 mm²; A_s = 19895 mm²



SONDERING MET PLAATSELIJKE KLEEFMETING

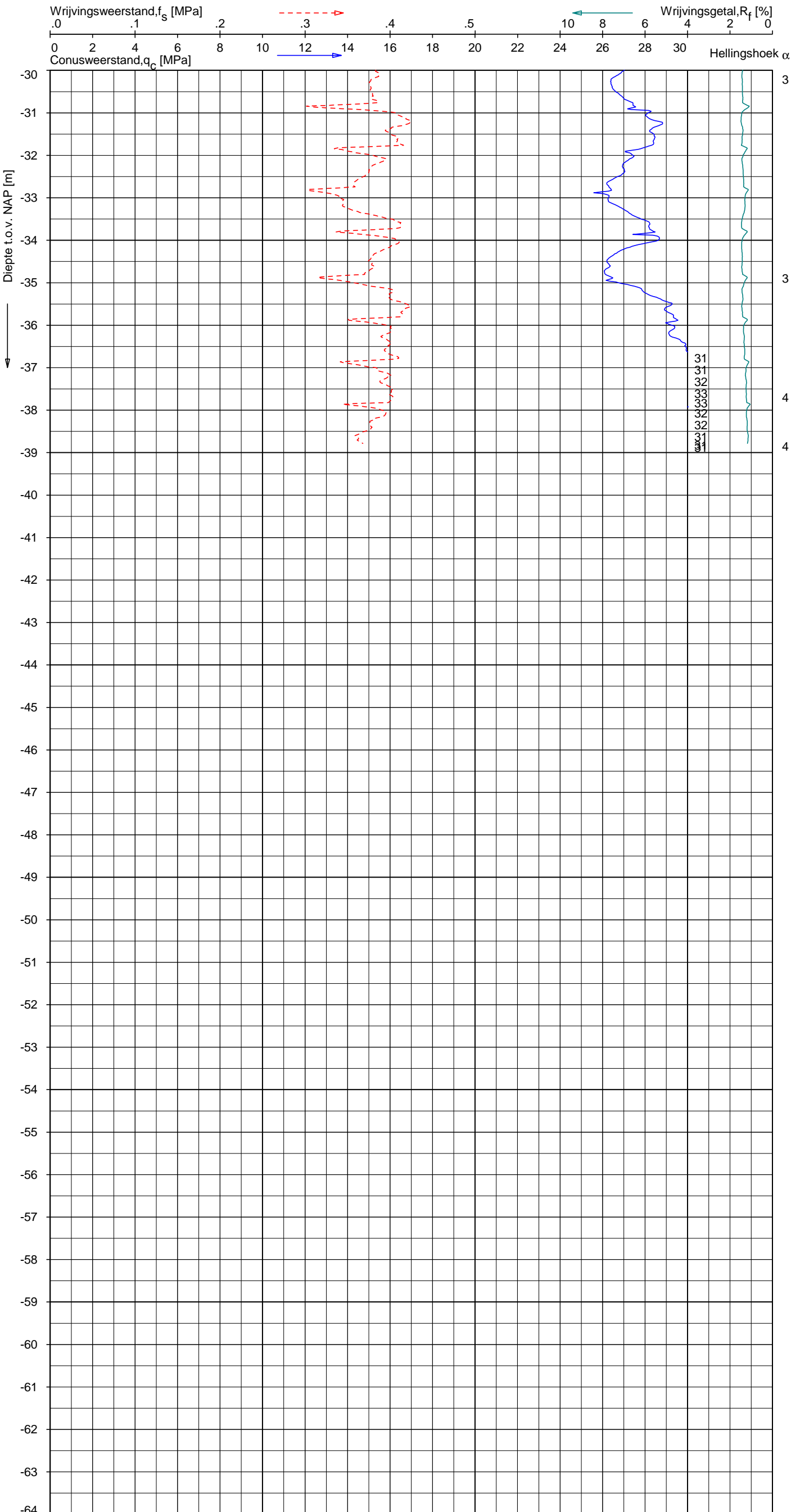
NOORD-WEST 380

Opdr. 6012-0102-000
 Sond. DKM769-3


UNIPLOT 05.27.nl / QcfClass-R3.cmd / 2015-04-16 14:10:30

6012-0102-000

DKM769-3 - 2



Indicatieve bodembeschrijving
 Automatisch gegenereerd uit data van de sondering, geldig onder grondwaterpeil (Robertson 1990, NL corr.)



Opg. : AS/BB d.d. 27-mrt-2015 Coord.: X=252878.8 m Y= 606275.3 m Systeem: RD Sondering volgens norm NEN-EN-ISO 22476-1
 Get. : HOFSTEDE d.d. 16-apr-2015 MV = NAP +1.32 m Conus: CP15-CF75SN2 1701-2113 Toepassingsklasse 2. Test type TE1
 Conustype: A_c = 1510 mm²; A_s = 19895mm²



SONDERING MET PLAATSELIJKE KLEEFMETING

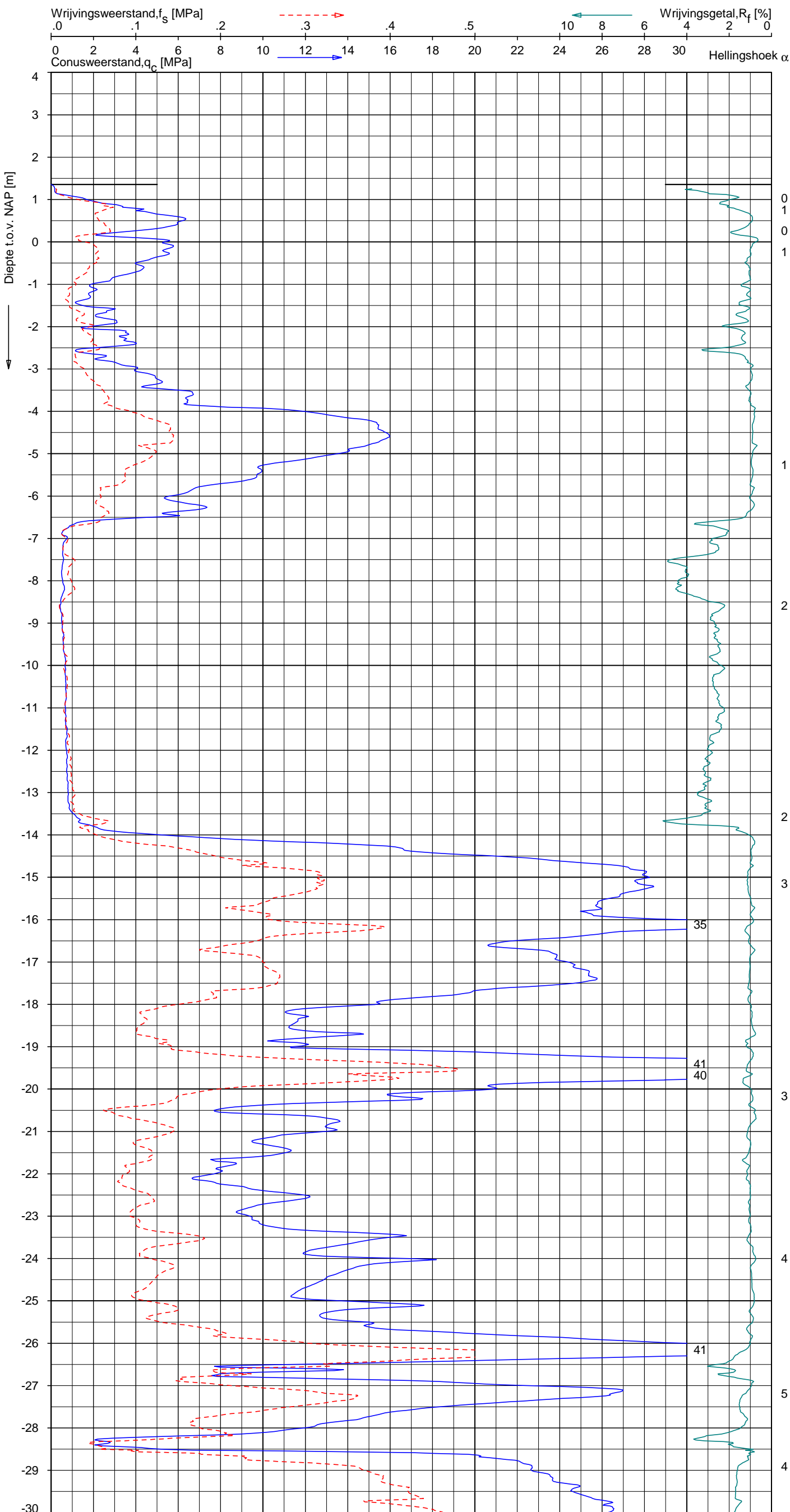
NOORD-WEST 380

Opdr. 6012-0102-000
 Sond. DKM769-3

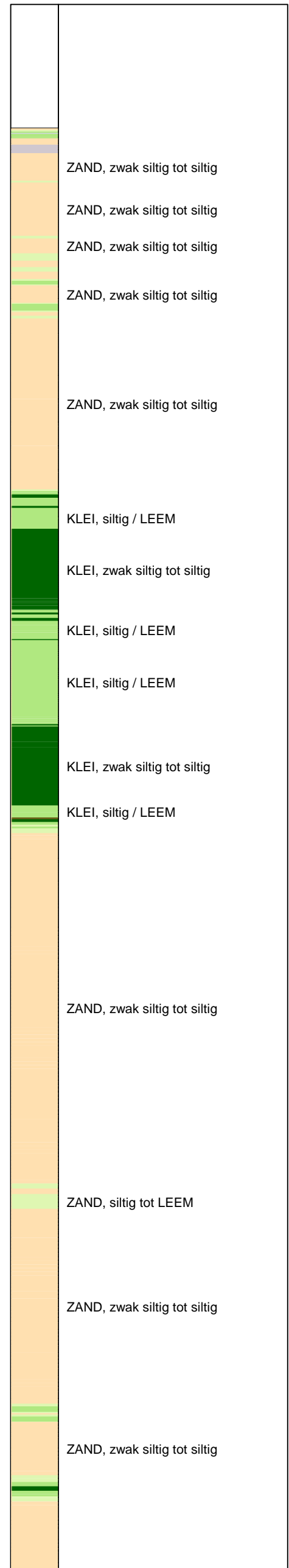
UNIPLOT 05.27.nl / QofClass-R3.cmd / 2015-04-16 14:10:32

6012-0102-000

DKMP769-4 - 1



Indicatieve bodembeschrijving
 Automatisch gegenereerd uit data van de sondering, geldig onder grondwaterpeil (Robertson 1990, NL corr.)



Opdr.: AS/BB d.d. 27-mrt-2015 Coord.: X=252878.3m Y=606269.9m Systeem: RD Sondering volgens norm NEN-EN-ISO 22476-1
 Get.: HOFSTEDE d.d. 16-apr-2015 MV = NAP +1.36m Conus: CP15-CF75PA1SN2 1701-2502 Toepassingsklasse 2. Test type TE2
 Conustype: $A_c = 1510 \text{ mm}^2$; $A_s = 19895 \text{ mm}^2$



SONDERING MET PLAATSELIJKE KLEEFMETING

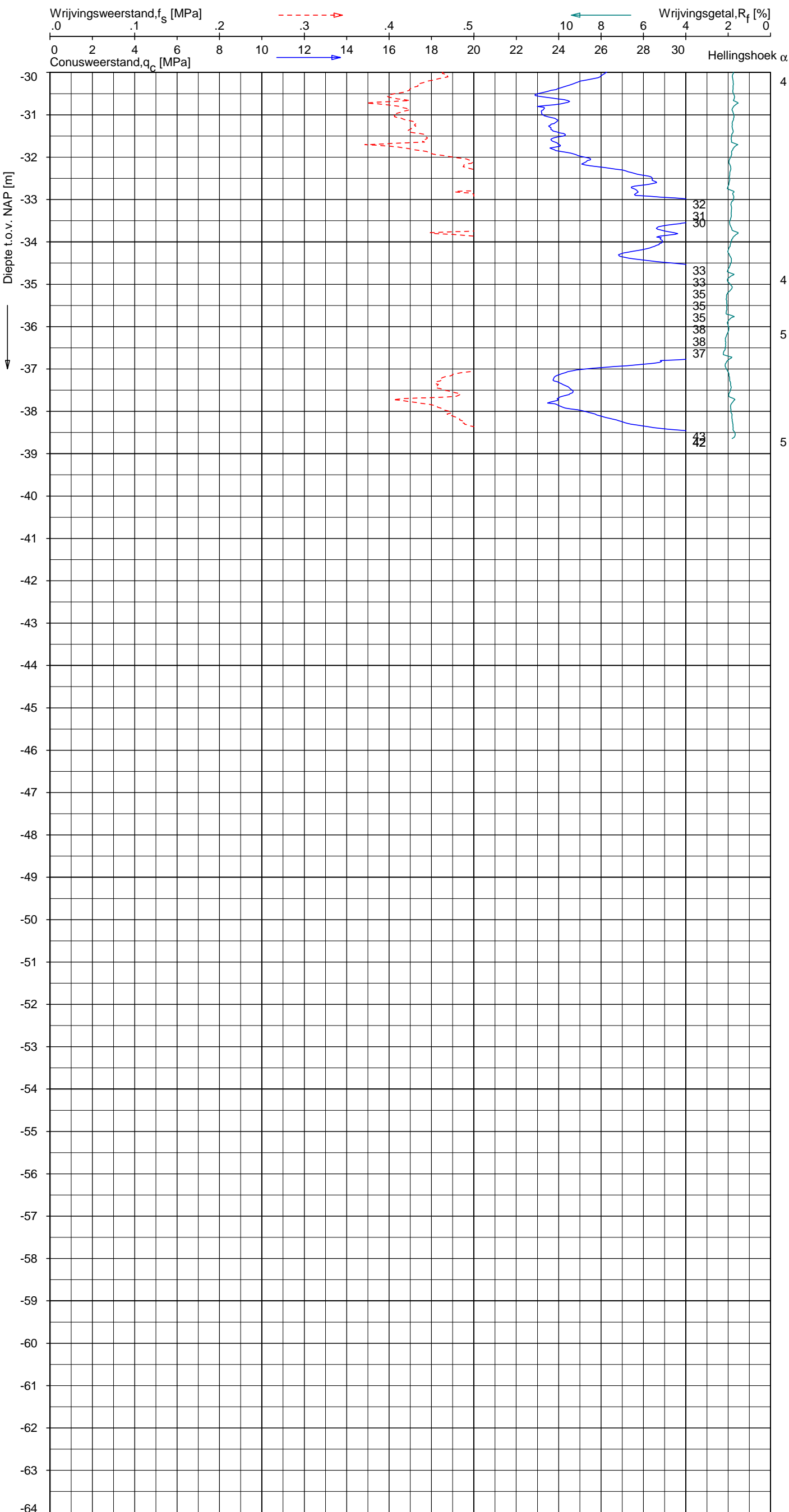
NOORD-WEST 380

Opdr. 6012-0102-000
 Sond. DKMP769-4


UNIPLOT 05.27.nl / QcfClass-R3.cmd / 2015-04-16 14:10:33

6012-0102-000

DKMP769-4 - 2



Indicatieve bodembeschrijving
 Automatisch gegenereerd uit data van de sondering, geldig onder grondwaterpeil (Robertson 1990, NL corr.)



Opg. : AS/BB d.d. 27-mrt-2015 Coord.: X=252878.3m Y= 606269.9m Systeem: RD Sondering volgens norm NEN-EN-ISO 22476-1
 Get. : HOFSTEDE d.d. 16-apr-2015 MV = NAP +1.36m Conus: CP15-CF75PA1SN2 1701-2502 Toepassingsklasse 2. Test type TE2
 Conustype: A_c = 1510 mm²; A_s = 19895mm²



SONDERING MET PLAATSELIJKE KLEEFMETING

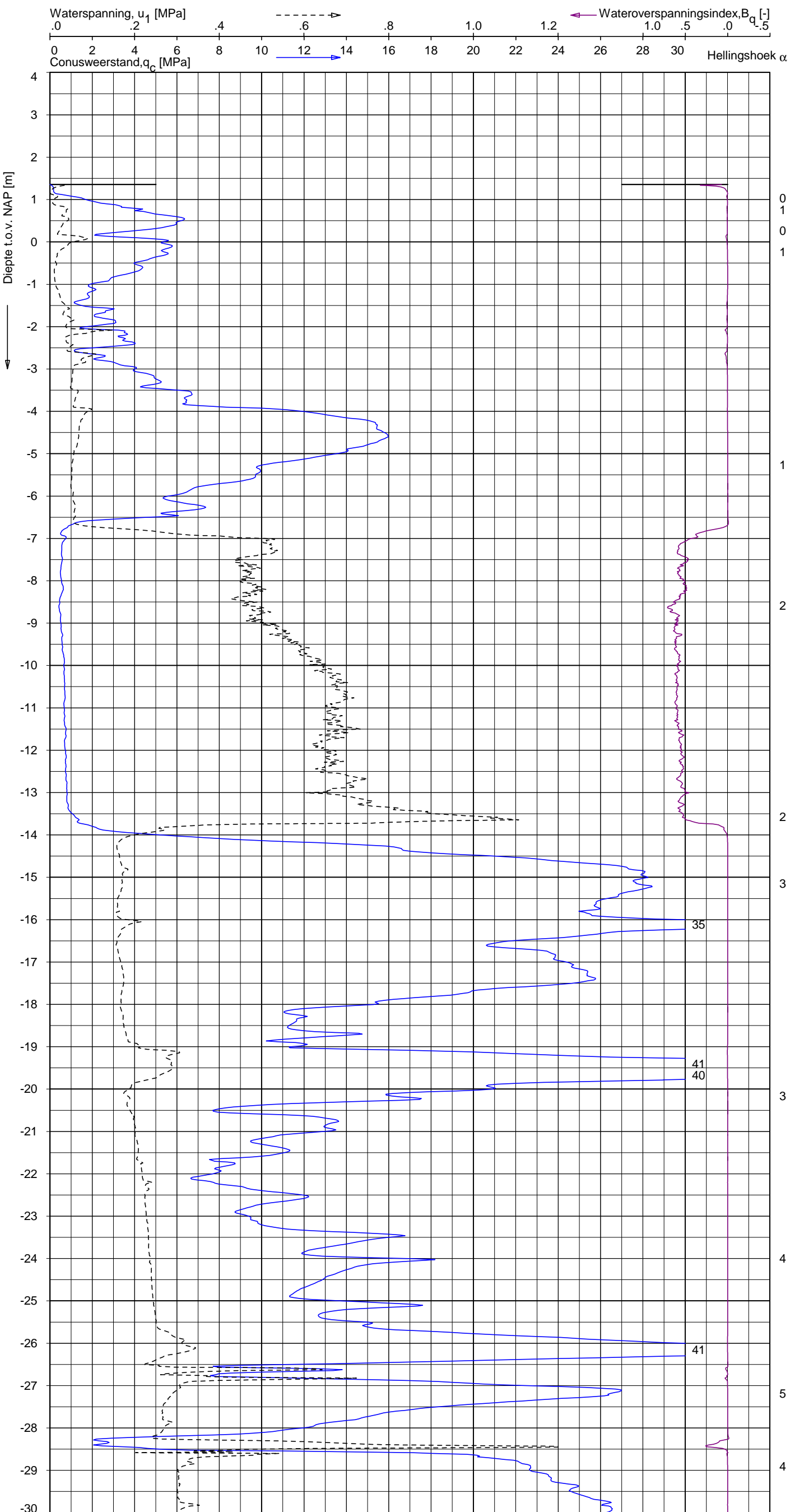
NOORD-WEST 380

Opdr. 6012-0102-000
 Sond. DKMP769-4

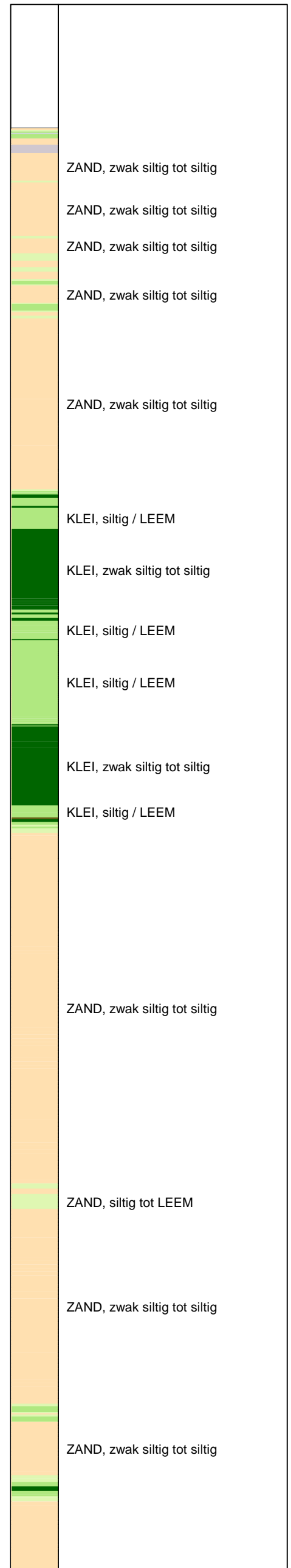
UNIPLOT 05.27.nl / QcU1Class-R3.cmd / 2015-04-16 14:12:07

6012-0102-000

DKMP769-4 - 1



Indicatieve bodembeschrijving
 Automatisch gegenereerd uit data van de sondering, geldig onder grondwaterpeil (Robertson 1990, NL corr.)



Opg. : AS/BB d.d. 27-mrt-2015 Coord.: X=252878.3m Y=606269.9m Systeem: RD Sondering volgens norm NEN-EN-ISO 22476-1
 Get. : HOFSTEDE d.d. 16-apr-2015 MV = NAP +1.36m Conus: CP15-CF75PA1SN2 1701-2502 Toepassingsklasse 2. Test type TE2
 Conustype: $A_c = 1510 \text{ mm}^2$; $A_s = 19895 \text{ mm}^2$



SONDERING MET WATERSPANNINGSMETING

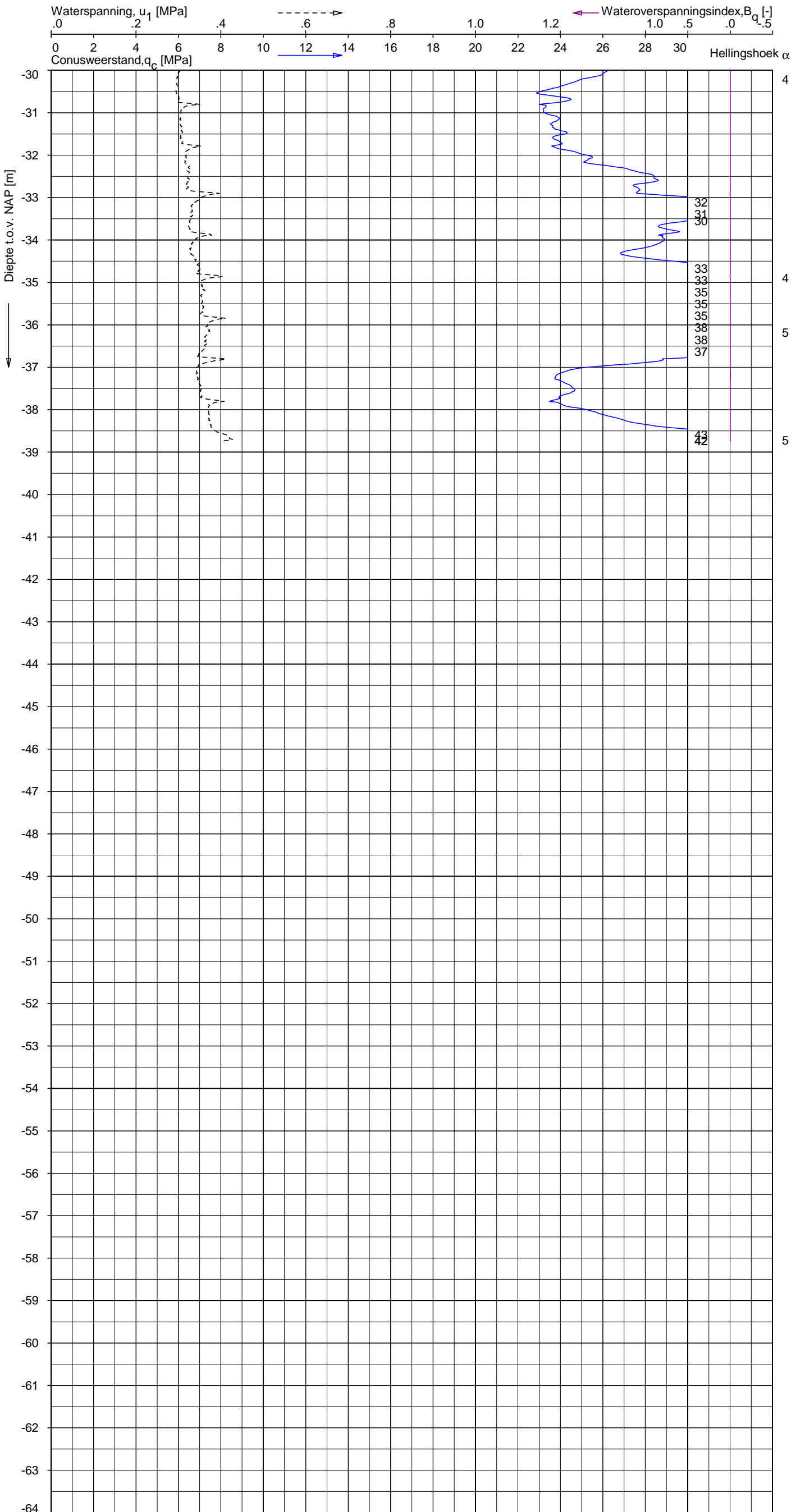
NOORD-WEST 380

Opdr. 6012-0102-000
 Sond. DKMP769-4


UNIPLOT 05.27.nl / QcU1Class-R3.cmd / 2015-04-16 14:12:07

6012-0102-000

DKMP769-4 - 2



Indicatieve bodembeschrijving
 Automatisch gegenereerd uit data van de sondering, geldig onder grondwaterpeil (Robertson 1990, NL corr.)



Opg. : AS/BB d.d. 27-mrt-2015 Coord.: X=252878.3m Y= 606269.9m Systeem: RD Sondering volgens norm NEN-EN-ISO 22476-1
 Get. : HOFSTEDE d.d. 16-apr-2015 MV = NAP +1.36m Conus: CP15-CF75PA1SN2 1701-2502 Toepassingsklasse 2. Test type TE2
 Conustype: $A_c = 1510 \text{ mm}^2$; $A_s = 19895 \text{ mm}^2$



SONDERING MET WATERSPANNINGSMETING

NOORD-WEST 380

Opdr. 6012-0102-000
 Sond. DKMP769-4

LEGENDA TERREINPROEVEN EN GRONDSOORTEN

BORINGEN / PEILBUIZEN

●	mechanische boring (B)
◐	handboring (HB)
○	niet uitgevoerde boring
◌	niet uitgevoerde handboring
●	boring met peilbuis
●	boring met peilbuis, ondiep en diep filter
●	boring met peilbuis, ondiep, middeldiep en diep filter
◌	handboring met peilbuis
⊕	hellingsmeterbuis (HMB)
⌵	gedrukte peilbuis (PB) / minifilter (MF)
⊙	boring derden
⊙	boring derden met peilbuis

SONDERINGEN

▼	diep-/diepzware sondering
▽	middelzware sondering
▼	diep-/diepzware sondering met plaatselijke kleefmeting
▽	middelzware sondering met plaatselijke kleefmeting
⊕	slagsondering
▽	niet uitgevoerde sondering
⊕	waterspanningsmeter (WSM)
▽	sondering derden
▽	sondering derden met plaatselijke kleefmeting

Type sonderingen

M	middelzware sondering
D	diepsondering
DZ	diepzware sondering
S	slagsondering

Toegevoegde metingen

KM	meting van de plaatselijke kleef
P	meting van waterspanning
M	meting van de magnetische veldsterkte
G	meting van de geleidbaarheid
S	meting van de schuifgolfsnelheid (seismische meting)
T	meting van de temperatuur

LEGENDA / TERMINOLOGIE

grind

	Grind, siltig
	Grind, zwak zandig
	Grind, matig zandig
	Grind, sterk zandig
	Grind, uiterst zandig

zand

	Zand, kleilig
	Zand, zwak siltig
	Zand, matig siltig
	Zand, sterk siltig
	Zand, uiterst siltig

veen

	Veen, mineraalarm
	Veen, zwak kleilig
	Veen, sterk kleilig
	Veen, zwak zandig
	Veen, sterk zandig

klei

	Klei, zwak siltig
	Klei, matig siltig
	Klei, sterk siltig
	Klei, uiterst siltig
	Klei, zwak zandig
	Klei, matig zandig
	Klei, sterk zandig

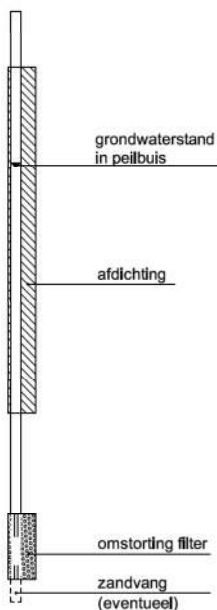
leem

	Leem, zwak zandig
	Leem, sterk zandig

Overige toevoegingen

	zwak humeus
	matig humeus
	sterk humeus
	zwak grindig
	matig grindig
	sterk grindig

Peilbuis



Monsters

	geroerd monster
	ongeroid monster

Overig

	gemiddeld hoogste grondwaterstand
	grondwaterstand
	gemiddeld laagste grondwaterstand
	slib
	verharding / kern / asfalt
	puin

CONTINU ELEKTRISCH SONDEREN

Meettechniek

De standaard bij Fugro toegepaste conus is de “elektrische kleefmantelconus”, waarmee de conusweerstand, de plaatselijke wrijvingsweerstand en de helling gelijktijdig worden gemeten. Sinds februari 2013 is de nieuwe norm *NEN-EN-ISO 22476-1:2012/C1:2013 Geotechnisch onderzoek en beproeving - Veldproeven - Deel 1: Elektrische sondering met en zonder waterspanningsmeting* van toepassing als vervanging van NEN 5140, die is terug getrokken. In NEN 9997-1 wordt echter nog wel verwezen naar NEN 5140.

Bij het uitvoeren van een sondering conform *NEN-EN-ISO 22476-1:2012/C1:2013* wordt de puntweerstand gemeten, die moet worden overwonnen om een conus met een tophoek van 60° en een basisoppervlak van 1000 mm^2 met een constante snelheid van ca 20 mm/s in de bodem te drukken. Voor de meting van de wrijvingsweerstand is een mantel met een oppervlak van 15000 mm^2 boven de punt aangebracht. De druk op de conuspunt (conusweerstand in MPa) en de wrijving langs de kleefmantel (plaatselijke wrijvingsweerstand in MPa) worden door rekstroken in de conus continu digitaal gemeten. Volgens *NEN-EN-ISO 22476-1* mag het basisoppervlak van de conus tussen 500 en 2000 mm^2 variëren zonder dat correctiefactoren op de meetresultaten moeten worden toegepast. Fugro sonderingen worden standaard uitgevoerd met een sondeerconus met een basisoppervlak van 1500 mm^2 en een manteloppervlak van 20000 mm^2 .

Veelal wordt gebruik gemaakt van een conus met een korter cilindrisch deel boven de conuspunt dan in *NEN-EN-ISO 22476-1* vermelde 400 mm voor een standaard conus. Het cilindrische deel vanaf de conuspunt van de standaard door Fugro gebruikte conussen een lengte heeft van 230 mm in plaats van de genormeerde lengte. Onderzoek¹⁾ heeft aangetoond, dat de invloed van de lengte van deze conus op het sondeerresultaat verwaarloosbaar is, terwijl met een kortere conus met minder risico een grotere sondeerdiepte kan worden bereikt.

De meetsignalen worden digitaal naar een elektrische meeteenheid gestuurd en samen met de diepte en de tijd opgeslagen. Definitieve verwerking vindt daarna op kantoor plaats, waarbij de gemeten parameters tegen de diepte in grafiekvorm worden uitgewerkt. Door continue registratie van de gemeten conus- en wrijvingsweerstand wordt een nauwkeurig beeld van de gelaagdheid en de vastheid van de bodem verkregen.

Afwijking van de conus met de verticaal worden continu geregistreerd, waarmee bij de uitwerking de diepte wordt gecorrigeerd en zo een onjuiste diepteaanduiding als gevolg van “scheef sonderen” wordt voorkomen.

Interpretatie van de sonderingen met plaatselijke wrijvingsweerstand

Meting van zowel de conusweerstand q_c als de plaatselijke wrijvingsweerstand f_s maakt het mogelijk het wrijvingsgetal R_f te berekenen. Het wrijvingsgetal wordt gedefinieerd als het quotiënt van de plaatselijke wrijving en de op gelijke diepte gemeten conusweerstand in procenten. Hierbij wordt rekening gehouden met laagscheidingen ter hoogte van de mantel.

Het wrijvingsgetal R_f geeft samen met de conusweerstand q_c een goed beeld van de bodemopbouw *beneden* de grondwaterspiegel. In de onderstaande tabel zijn enige kenmerkende waarden van het wrijvingsgetal aangegeven. *Met nadruk dient te worden gesteld dat deze waarden slechts indicatief zijn en getoetst dienen te worden aan boringen of lokale ervaring en uitsluitend gelden voor de cilindrische elektrische conus.*

grondsoort	wrijvingsgetal in %	grondsoort	Wrijvingsgetal in %
Grind, grof zand	0,2 – 0,6	Klei	3,0 – 5,0
Zand	0,6 – 1,2	Potklei	5,0 – 7,0
Silt, leem, löss	1,2 – 4,0	Veen	5,0 – 10,0

In geroerde grond en in grond boven de grondwaterspiegel kunnen grote afwijkingen ten opzichte van de genoemde waarden voorkomen en gelden deze waarden niet.

¹⁾ Lunne en Powell, A comparison of different sized piezocones in UK clays.

CONTINU ELEKTRISCH SONDEREN

Presentatie sondegegevens

Sonderingen kunnen worden uitgewerkt met interpretatie van het wrijvingsgetal voor identificatie van de bodemlagen. De identificatie van de bodemlagen is dan uitgevoerd volgens Robertson [1990]², die door Fugro is aangepast aan de Nederlandse omstandigheden. Bij deze interpretatie wordt uitgegaan van de genormaliseerde waarden van de conusweerstand nQ_c en wrijvingsgetal nR_f als ingangparameters.

De genormaliseerde waarden van de conusweerstand nQ_c en wrijvingsgetal nR_f worden berekend, uit de gemeten wrijvingsweerstand f_s en conusweerstand q_c , indien mogelijk gecorrigeerd voor de waterspanning en de verticale effectieve - en totale grondspanning volgens de onderstaande formules.

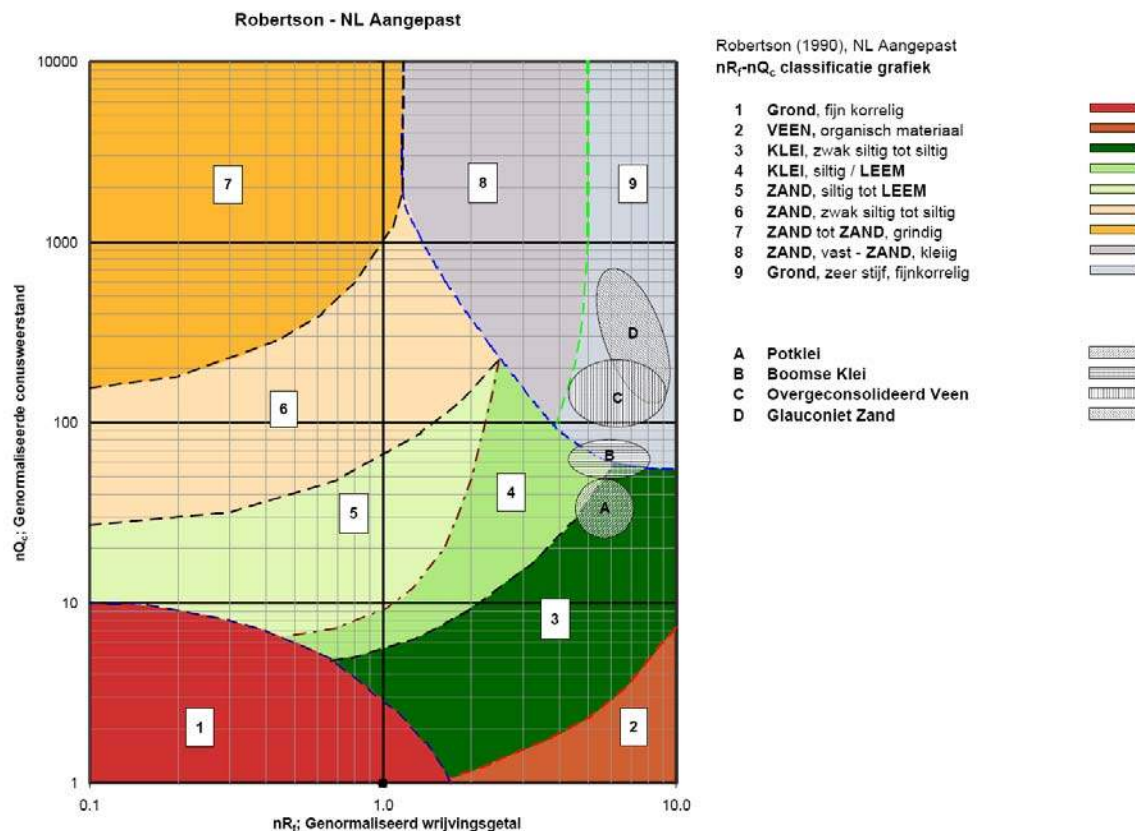
Genormaliseerde conusweerstand:
$$nQ_c = \frac{q_t - \sigma_{v0}}{\sigma'_{v0}}$$

Genormaliseerd wrijvingsgetal:
$$nR_f = \frac{100 \cdot f_s}{q_t - \sigma_{v0}}$$

In geval er geen waterspanning is gemeten, wordt voor q_t de waarde van q_c gebruikt.

Voor de grondsoorten, die specifiek zijn voor de Nederlandse ondergrond condities, zijn in de Bodem Classificatiegrafiek van Robertson [1990] twee aanpassingen gedaan om de Nederlandse situatie beter te beschrijven:

- Gebieden 4 en 5 zijn anders ingedeeld, zodat losgepakte zanden en ondiepe kleilagen beter worden geïnterpreteerd. Deze aanpassingen zijn in onderstaande figuur weergegeven.
- Bovendien is een extra voorwaarde ingebracht om Holocene veenlagen goed te kunnen classificeren. Voor $q_c < 1,5$ MPa en $R_f > 5$ % wordt de grond als veen geïdentificeerd.



Voor een aantal specifieke grondtypen, zoals bijvoorbeeld Potklei, Boomse klei, overgeconsolideerd veen en glauconiethoudend zand is tevens het classificatie gebied aangegeven. Deze stemmen niet direct overeen met de benamingen van gebieden 1 tot en met 9.

² Robertson, P.K. [1990] "Soil Classification using the cone penetration test". Canadian Geotechnical Journal, 27(1), 151-8²

CONTINU ELEKTRISCH SONDEREN

De identificatie is indicatief en alleen geldig voor lagen onder de grondwaterstand. De resultaten dienen te worden geverifieerd met boringen of geologische informatie. Uitgedroogde cohesieve toplagen geven een te hoge waarde worden voor het wrijvingsgetal, waardoor bijvoorbeeld uitgedroogde kleilagen mogelijk onterecht worden geïnterpreteerd als veenlagen. Ook is de correlatie voor de toplagen minder betrouwbaar vanwege het lage effectieve spanningsniveau in deze lagen.

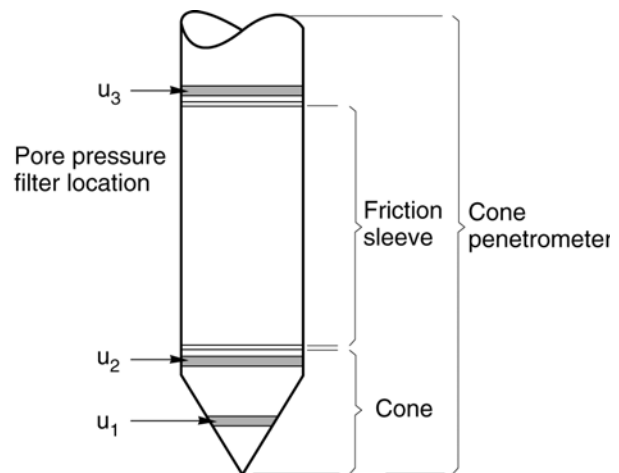
Andere conustypen

Naast de meting van conusweerstand en plaatselijke wrijving is het mogelijk extra (combinaties van) metingen uit te voeren. In onderstaand schema zijn enkele mogelijkheden aangegeven. Indien gewenst kan nadere informatie over metingen en toepassingsmogelijkheden worden verschaft.

type meting	Meetresultaten	toepassingsmogelijkheden
waterspanning	waterspanning ter plaatse van de punt	registreren waterremmende lagen indicatie stijghoogte grondwater classificatie / gelaagdheid bodem
magnetometer	Magnetische veldsterkte in 3 orthogonale richtingen (X,Y,Z)	Blindganger onderzoek, onderzoek ligging obstakels (stalen leidingen, grondankers), onderzoek paalpunt niveau / schoorstand funderingspalen, onderzoek ligging onderzijde stalen damwanden
geleidbaarheid	elektrische geleiding grond en grondwater	indicatie waterkwaliteit / zoet - zout water grens onderzoek verspreiding verontreiniging
temperatuur	temperatuurmeting op verschillende diepten	warmteoverdracht in de bodem bepaling temperatuurgradiënt
schuifgolfsnelheid (seismisch)	dynamische bodemparameters op verschillende diepten	machinefunderingen, windturbinefunderingen
versnelling	versnellingen op verschillende diepten	heitrillingen / verkeerstrillingen
MIP (membrane interface probe)	verticale verspreiding van vluchtige (gechloreerde) koolwaterstoffen	bestudering zak/drijfslagen en/of verontreinigingen met vluchtige (gechloreerde) koolwaterstoffen
ROST (rapid optical screening tool)	verticale verspreiding van (aromatische) koolwaterstoffen	bestudering zak/drijfslagen en/of verontreinigingen met (aromatische) koolwaterstoffen

Waterspanningssonderingen

Naast registratie van conusweerstand en plaatselijke wrijvingsweerstand wordt bij een groot deel van de sonderingen waterspanning geregistreerd. Een waterspanningsconus (*piëzoconus*) is voorzien van een ingebouwde druksensor, waarmee de waterdruk tijdens het sonderen wordt gemeten. Een filter voorkomt het contact van grond met de druksensor. De waterdruk kan op drie locaties in de conus worden gemeten waarbij de posities u_1 en u_2 veelvuldig voorkomen (zie figuur 1). Positie u_3 wordt zelden toegepast. Slechts een kleine hoeveelheid water ($0,2 \text{ mm}^3$) is nodig om een nauwkeurige waterdruk te meten. Het meetbereik kan worden gekozen afhankelijk van de te verwachten wateroverspanning. In stijve kleien kan deze oplopen tot meer dan 3 MPa.



Figuur 1 Principe piëzo-conus

Uitvoeringswijze

Om een juiste meting van de waterspanning te verkrijgen, dient het gehele meetsysteem volledig ontluicht en gevuld te zijn met een weinig samendrukbare vloeistof. Om te voorkomen dat de vloeistof tijdens het sonderen in de onverzadigde lagen boven de grondwaterstand wegvloeit zijn een juiste keuze van vloeistof, het gebruik van een rubber membraam, een goede uitvoering en de poriëngrootte van het filter belangrijk.

CONTINU ELEKTRISCH SONDEREN

Indien het grondwater relatief ondiep aanwezig is, wordt bij voorkeur voorgeboord tot het niveau van de grondwaterspiegel teneinde luchttoetreding te voorkomen. Hiermee wordt ook de kans op beschadiging en in de grond achterblijven van het rubber membraan verkleind.

Interpretatie

De resultaten van de piëzo-sonderingen bestaan uit de gemeten conusweerstand (q_c), de plaatselijke wrijvingsweerstand (f_s), het wrijvingsgetal (R_f), de gemeten waterspanning (u_1 of u_2 respectievelijk in de punt en achter de punt) en de wateroverspanningindex B_q .

De resultaten van de waterspanningsmeting tijdens het sonderen vormen uit grondmechanisch en geohydrologisch oogpunt een belangrijke extra informatiebron voor de interpretatie van de bodemopbouw. Door combinatie van de meting van de conusweerstand en de waterspanning, bij voorkeur samen met de plaatselijke wrijvingsweerstand, wordt optimaal gebruik gemaakt van de sondeertechniek en kan het benodigde aanvullend grondonderzoek efficiënter worden gepland.

Bij de interpretatie speelt met name de wateroverspanning een rol, dat wil zeggen de verhoging van de waterspanning die door het indrukken van de conus ontstaan is. Dunne cohesieve laagjes in een zandpakket en dunne zandlaagjes in een kleipakket, die in de conusweerstand en de plaatselijke wrijvingsweerstand door uitmiddeling niet of slecht zichtbaar zijn, kunnen goed worden gedetecteerd aan de hand van de water(over)spanningen, die door het sonderen ontstaan. Deze laagjes kunnen van groot belang zijn voor het zettingsgedrag van funderingen en voor de verticale (on)doorlatendheid van de grond.

Verder kunnen met de piëzo-conus, met name via de u_1 -meting, sterk gelaagde structuren van zand en klei onderscheiden worden van homogene lagen hetgeen op basis van conusweerstand en plaatselijke wrijving in de meeste gevallen niet lukt. Aangetoond is dat het detectievermogen van de u_1 -meting veel hoger is dan van de u_2 -meting.

Wateroverspanningindex B_q

Met de wateroverspanningindex B_q kan een meer nauwkeurige classificatie van de grondsoort worden verkregen. Deze index is de verhouding van de wateroverspanning en de netto conusweerstand q_{net} , zijnde de gemeten conusweerstand q_c gecorrigeerd voor de waterspanning op het netto oppervlak van de sondeerconus, rekeninghoudend met de heersende effectieve verticale spanning op het betreffende niveau. De wateroverspanningindex B_q wordt als volgt berekend:

$$B_q = \beta \cdot (u_1 - u_0) / q_{net} \quad \text{of} \quad B_q = (u_2 - u_0) / q_{net}$$

waarin:

- β = factor voor de verschillende grondsoorten voor omrekening van u_1 naar u_2 ; standaard wordt hiervoor aangehouden 0,8, zijnde normaal geconsolideerde kleien (zie hierna volgende tabel);
- q_{net} = $q_t - \sigma_{v0}$ = netto conusweerstand;
- q_t = $q_c + (1-a) \cdot \{\beta \cdot (u_1 - u_0) + u_0\}$ voor een filter in de conuspunt;
- = $q_c + (1-a) \cdot u_2$ voor een filter direct achter de conuspunt;
- σ_{v0} = de verticale grondspanning; standaard wordt hierbij uitgegaan van een gemiddeld volumiek gewicht van de bodemlagen van 14 kN/m^3 en een grondwaterstand op 1 m beneden maaiveld;
- a = netto oppervlakteverhoudingscoëfficiënt van de conus i.v.m. de spleet achter de conuspunt;
- u_1 = de gemeten waterdruk bij een filterplaatsing *in* de punt;
- u_2 = de gemeten waterdruk bij een filterplaatsing *achter* de punt;
- u_0 = de hydrostatische stijghoogte; standaard wordt hiervoor in de berekening een niveau uitgegaan van 1 m beneden maaiveld.

Voor andere grondsoorten zijn de β -factoren in onderstaande tabel gegeven.

Grond gedrag	β -factor
Normaal geconsolideerde klei	0,6 - 0,8
Licht overgeconsolideerde klei	0,5 - 0,7
Sterk overgeconsolideerde klei	0 ¹⁾ - 0,3
Leem samendrukbaar	0,5 - 0,6
Leem, vast en dilatant gedrag	0 ¹⁾ - 0,2
Zand siltig, los gepakt	0,2 - 0,4

¹⁾ Bij meting van de waterspanning achter de conuspunt worden in bepaalde gevallen negatieve waterspanningen gemeten. Deze waarden geven nauwelijks een indicatie van de doorlatendheid, doch alleen over het materiaalgedrag.

CONTINU ELEKTRISCH SONDEREN

Dissipatietest

Het is ook mogelijk het sondeerproces op een bepaalde diepte tijdelijk te stoppen en de afname van de wateroverspanning (dissipatie) als functie van de tijd te registreren. Daarna kan het sondeerproces worden voortgezet.

In doorlatende gronden geeft de dissipatietest een goed beeld van de heersende hydrostatische waterspanning en daarmee van de stijghoogte. Het betreft slechts een indicatie aangezien de meetnauwkeurigheid beperkt is. Door het uitvoeren van meerdere metingen in een grondlaag en de gemiddelde waarde van de stijghoogte te bepalen kan een beduidend hogere nauwkeurigheid worden behaald. Ervaring leert dat de onnauwkeurigheid circa 0,5 m bedraagt. Voor een meer nauwkeurige bepaling en de optredende fluctuaties zijn peilbuismetingen over een langere waarnemingsperiode nodig, afhankelijk van het doel.

In slecht doorlatende, cohesieve lagen kan met behulp van de dissipatietest een indicatie van de consolidatiecoëfficiënt en daarmee van de verticale (on)doorlatendheid worden verkregen. Hierbij dient de dissipatietest te worden voortgezet totdat de wateroverspanning tenminste met 50 % is afgenomen. In de praktijk komt dat in zand overeen met circa 1/2 uur à 3/4 uur. Uit berekeningen en kwalitatieve vergelijking van de metingen wordt inzicht verkregen in het consolidatiegedrag van de grond. Voor het vaststellen van de heersende hydrostatische waterspanning in kleilagen is de dissipatietest in de meeste gevallen weinig geschikt, vanwege de benodigde lange aanpassingstijd en de onnauwkeurigheid.

Klassenindeling EN-ISO 22476-1

Voorafgaand aan de uitvoering diende een keuze te worden gemaakt binnen welke kwaliteitsklasse met bijbehorende toelaatbare meetonzekerheid het werk minimaal uitgevoerd moet worden. De klassenindeling heeft voornamelijk betrekking op de nauwkeurigheid van de gemeten parameters.

Door invoering van de Eurocode is op Europees niveau de internationale sondeernorm EN-ISO 22476-1 "Electrical cone and piezocone testing" ontwikkeld, welke de oorspronkelijke NEN 5140 heeft vervangen. De nieuwe elektrische sondeernorm **EN-ISO 22476-1** is in opzet vergelijkbaar met de oude Nederlandse norm NEN 5140 voor elektrische sonderingen. Een verschil tussen norm **EN-ISO 22476-1** met NEN 5140 is dat in de nieuwe norm de nauwkeurigheid van de meetresultaten wordt gekoppeld aan het toepassingsgebied met bijbehorend bodemkenmerken / geschiktheid voor interpretatie en afleiding van bodemparameters. Verder is de meting van de waterspanning genormeerd.

In de Europese tabel van sondeerklassen worden de sondeerklassen ingedeeld naar de toepassing van de sondering, zie onderstaande tabel.

CONTINU ELEKTRISCH SONDEREN

Toepassing Klasse	Test type	Gemeten parameter	Toegestane minimum nauwkeurigheid ^a	Maximum lengte tussen metingen	Gebruik	
					Grondsoort ^b	Interpretatie ^c
1	TE 2	Conus weerstand Mantel wrijving Waterspanning Helling Sondeerlengte	35 kPa of 5 % 5 kPa of 10 % 10kPa of 2 % 2° 0,1 m of 1%	20 mm	A	G, H
2	TE1 TE2	Conus weerstand Mantel wrijving Waterspanning Helling Sondeerlengte	100 kPa of 5 % 15 kPa of 15 % 25 kPa of 3 % 2° 0,1 m of 1 %	20 mm	A B C D	G, H* G, H G, H G, H
3	TE1 TE2	Conus weerstand Mantel wrijving Waterspanning ^d Helling Sondeerlengte	200 kPa of 5 % 25 kPa of 15 % 50 kPa of 5 % 5° 0,2 m of 2 %	50 mm	A B C D	G G, H* G, H G, H
4	TE1	Conus weerstand Mantel wrijving Sondeerlengte	500 kPa of 5 % 50 kPa of 20 % 0,2 m of 1 %	50 mm	A B C D	G* G* G* G*
NOOT 1 Richtlijnen voor gebruik van Tabel 2 zijn gegeven in bijlage F.						
NOOT 2 Voor uiterst slappe gronden maken soms nog hogere nauwkeurigheden noodzakelijk.						
^a De toegestane minimum nauwkeurigheid van de gemeten parameters is de grootste van de twee genoemde. De relatieve nauwkeurigheid geldt voor de gemeten waarde en niet voor het meetbereik.						
^b Volgens ISO 14688-2: A Homogene gronden bestaande uit zeer slappe tot stijve kleien (en silt) ($q_c < 3$ MPa) B Gemengde bodemprofielen met slappe tot stijve kleien ($q_c \leq 3$ MPa) en matig vaste tot vaste zanden (conusweerstand $5 \text{ MPa} \leq q_c < 10$ MPa) C Gemengde bodemprofielen met stijve kleien (conusweerstand $1,5 \text{ MPa} \leq q_c < 3$ MPa) en zeer dichte zanden ($q_c > 20$ MPa) D Zeer stijve tot harde kleien ($q_c \geq 3$ MPa) en zeer vaste grove gronden ($q_c \geq 20$ MPa)						
^c G vaststelling bodemprofiel en bepaling van grondsoort met een laag niveau van onzekerheid G* indicatieve vaststelling bodemprofiel en bepaling van grondsoort met een hoog niveau van onzekerheid H interpretatie met betrekking tot ontwerp met een laag niveau van onzekerheid H* interpretatie met betrekking tot ontwerp met een hoog niveau van onzekerheid						
^d Waterspanning kan alleen worden gemeten als TE2 wordt toegepast.						

Voor projecten, waarbij parameters op basis van Tabel 2.b NEN 9997-1 worden afgeleid, is een hoge nauwkeurigheidsklasse gewenst. Het is echter in een bodemgesteldheid met zowel zeer slappe grondlagen als zeer vaste zandlagen met hoge conusweerstand onmogelijk om aan de eisen van toepassing klasse 1 voldoen zoals ook blijkt uit de bovenstaande tabel. Het bij Fugro gehanteerde meetsysteem voor sonderen is bijzonder nauwkeurig door toepassing van digitale conussen, strikte kwaliteitscontroles en calibraties. In de praktijk is gebleken dat standaard Fugro sonderingen in de nieuwe norm voor het overgrote deel (>95%) in toepassingsklasse 2 vallen. Sonderingen volgens toepassingsklasse 3 in de nieuwe norm zijn vergelijkbaar met sonderingen volgens klasse 2 van de oude NEN 5140.

Toepassingklasse 1 sonderingen kunnen alleen met speciale gevoelige conussen met een beperkt meetbereik en een kleibodemprofiel met $q_c < 3$ MPa worden bereikt. In bodemprofielen waarin zowel zeer slappe lagen als zeer vaste lagen voorkomen kan de hoogste meetnauwkeurigheid van klasse 1 enigszins worden benaderd door aanvullende maatregelen en procedures. Toepassingklasse 2 sonderingen kunnen in bodemprofielen, waarin zowel zeer slappe lagen als zeer vaste lagen voorkomen, alleen worden verkregen door toepassing van digitale conussen met regelmatige calibraties, aanvullende uitvoeringsmaatregelen en kwaliteitscontroles. Toepassingklasse 1 is in deze bodem niet haalbaar. De enige praktische indicatie over de bereikte sondeerklasse is controle van calibraties en 0-puntsverlopen tussen het begin en eind van de sondering.

CONTINU ELEKTRISCH SONDEREN

In de praktijk komt het af en toe voor dat sonderingen worden uitgevoerd, waarbij door de opdrachtgever is aangegeven dat de maaiveldhoogte niet ten opzichte van een vast referentiepeil (NAP) behoeft te worden vastgelegd. Deze sonderingen voldoen derhalve op dit punt niet aan **EN-ISO 22476-1**.

Klassenindeling NEN 5140

De norm NEN 5140 ging uit van vier kwaliteitsklassen. Voorafgaand aan de uitvoering diende een keuze te worden gemaakt binnen welke kwaliteitsklasse met bijbehorende toelaatbare meetonzekerheid het werk minimaal uitgevoerd moet worden. De klassenindeling heeft voornamelijk betrekking op de nauwkeurigheid van de gemeten conusweerstand, plaatselijke wrijvingsweerstand en diepte, zoals blijkt uit de onderstaande tabel.

klasse	Meetgrootheid	toelaatbare meetonzekerheid	meetinterval
1	Conusweerstand	0,05 MPa of 3%	20 mm
	Plaatselijke wrijvingsweerstand	0,01 MPa of 10%	
	Helling	2°	
	Sondeerdiepte	0,2 m of 1 %	
2	Conusweerstand	0,25 MPa of 5%	50 mm
	Plaatselijke wrijvingsweerstand	0,05 MPa of 15%	
	Helling	2°	
	Sondeerdiepte	0,2 m of 2 %	
3	Conusweerstand	0,5 MPa of 5%	100 mm
	Plaatselijke wrijvingsweerstand	0,05 MPa of 20%	
	Helling	5°	
	Sondeerdiepte	0,2 m of 2 %	
4	Conusweerstand	0,5 MPa of 5%	100 mm
	Plaatselijke wrijvingsweerstand	0,05 MPa of 20%	
	Sondeerlengte	0,1 m of 1%	

Opmerking: De toelaatbare meetonzekerheid is de grotere waarde van de absolute meetonzekerheid en de relatieve meetonzekerheid. De relatieve meetonzekerheid geldt voor de meetwaarde en niet voor het meetbereik.

Vergelijking van de gespecificeerde nauwkeurigheden van de NEN 5140 en NEN-EN-ISO 22476-1 laat zien dat de nauwkeurigheid van de meest in NL gehanteerde sondeerklasse 2 volgens NEN 5140 iets hoger ligt dan die van de toepassingklasse 3 volgens de ISO norm.

5 Milieuhygiënisch onderzoek (verkennend bodemonderzoek)

Verantwoording

Titel: Milieuhygiënisch onderzoek: Project: Noord – West 380 kV
Deelgebied: 1
Mastnummer: 769

Projectnummer: B02032.000377.001

Referentienummer: T206878

Revisie: 1.0

Datum: 16 juli 2015

Auteur(s): M.N.J. Meuwissen

Gecontroleerd door: J. Assink

Paraaf gecontroleerd:



Goedgekeurd door: L.N.J.M. van der Drift

Paraaf goedgekeurd:



Contact: TenneT380kVnw@arcadis.nl



INHOUDSOPGAVE

5.1. Inleiding

5.2. Vooronderzoek

5.3. Veld- en laboratoriumonderzoek

5.4. Resultaten veldonderzoek

5.5. Resultaten laboratoriumonderzoek

5.6. Evaluatie

5.7. Bijlagen H5

Bijlage 5-1: Tekening met situering boringen en peilbuis

Bijlage 5-2: Analysecertificaten

Bijlage 5-3: Toetsing analyseresultaten

Bijlage 5-4: Toetsingskader

Bijlage 5-5: Kwaliteitsborging

Bijlage 5-6: Veldwerkverklaring

5.1 *Inleiding*

5.1.1 *Algemeen*

De strategie voor de uitvoering van het verkennend bodemonderzoek voor de landbodem is gebaseerd op de NEN 5740, Bodem – Landbodem - Strategie voor het uitvoeren van verkennend bodemonderzoek – Onderzoek naar de milieuhygiënische kwaliteit van de bodem, uitgegeven door het Nederlands Normalisatie Instituut (NNI) januari 2009.

Naast een verkennend bodemonderzoek is een waterbodemonderzoek in de watergangen op de locatie uitgevoerd. De strategie voor de uitvoering van het waterbodemonderzoek is gebaseerd op de NEN 5720, Bodem – Waterbodem – Strategie voor het uitvoeren van verkennend onderzoek- Onderzoek naar de milieuhygiënische kwaliteit van waterbodem en baggerspecie, uitgegeven door het Nederlands Normalisatie Instituut (NNI) november 2009.

5.1.2 *Aanleiding en doelstelling*

De aanleiding voor het uitvoeren van het verkennend bodemonderzoek en het waterbodemonderzoek is een bodemingreep. In verband hiermee is inzicht in de milieuhygiënische kwaliteit van de bodem (grond en grondwater) en waterbodem noodzakelijk.

De doelstelling van het onderzoek is het vaststellen van de milieuhygiënische bodemkwaliteit van de onderzoekslocatie. Het verkennend bodem- en waterbodemonderzoek is bedoeld om aan te tonen of er mogelijk sprake is van verontreinigde grond en slib.

5.1.3 *Kwaliteitsborging en onafhankelijkheid*

Voor informatie omtrent kwaliteitsborging, zie bijlage 5-5.

Voor de onafhankelijkheidsverklaring van de milieudeskundigen, zie bijlage 5-6.

5.1.4 *Opbouw van het rapport*

In het voorliggende rapport komen de volgende aspecten aan de orde:

- De resultaten van het vooronderzoek (paragraaf 5.2);
- De uitgevoerde veld- en laboratoriumwerkzaamheden (paragraaf 5.3);
- De resultaten van het veldonderzoek (paragraaf 5.4);
- De resultaten van het laboratoriumonderzoek en de interpretatie (paragraaf 5.5);
- Een evaluatie van de onderzoeksresultaten, toetsing van de gekozen onderzoekshypothese en conclusies en aanbevelingen (paragraaf 5.6).

De bijbehorende tekeningen, boorprofielen en analysecertificaten zijn als bijlage opgenomen.

5.2 *Vooronderzoek*

5.2.1 *Algemeen*

In deze paragraaf worden de resultaten van het vooronderzoek besproken. Dit resulteert in een hypothese over de mate van verdenking ten aanzien van bodemverontreiniging op de locatie.

Het vooronderzoek is uitgevoerd conform de NEN 5717 en 5725 met uitzondering van de financieel/juridische aspecten. De resultaten van het vooronderzoek zijn in de volgende paragrafen weergegeven.

5.2.2 *Locatiegegevens*

Voor gedetailleerde informatie van de locatie wordt verwezen naar hoofdstuk 1.

5.2.3 *Geraadpleegde bronnen*

Bij het verzamelen van de historische gegevens zijn verschillende bronnen geraadpleegd. In tabel 5.2.1 zijn de bronnen vermeld. Bij elke bron is een toelichting opgenomen. In paragraaf 5.2.4 zijn de resultaten van het vooronderzoek toegelicht.

Tabel 5.2.1: Overzicht geraadpleegde bronnen tijdens vooronderzoek

Bron	Korte toelichting
Provincie Groningen	Bodeminformatie van de provincie: http://geoservices.provinciegroningen.nl/Flamingo/Kaarten/bodeminformatie/
Waterschap Noorderzijlvest	Telefonisch contact dhr. Bakker en dhr. Van der Klok, 13 – 14 sept 2012
Overige bronnen (archieven)	Indien bovengenoemde bronnen hiertoe aanleiding geven, zijn de archiefbezoeken uitgevoerd om aanvullende informatie te verkrijgen

5.2.4 Resultaten dossieronderzoek

Uit de beschikbare gegevens, verkregen uit bovengenoemde bronnen (tabel 5.2.1), blijkt dat ter plaatse van de mastvoet geen (water-)bodemverontreiniging wordt verwacht. De aangetroffen informatie gaf geen aanleiding tot het uitvoeren van aanvullend (archief)onderzoek. De locatie kan derhalve beschouwd worden als onverdacht.

5.2.5 Resultaten terreininspectie

De terreininspectie is uitgevoerd door M. la Crois op 31-3-2015. Tijdens de terreininspectie zijn de volgende onderdelen aan de orde gekomen:

- Huidig terreingebruik;
- Verhardingen en vloeren;
- Boven- en ondergrondse tanks (en vul- en ontluuchtingspunten), stookplaatsen, (half)verhardingslagen, ophogingen, storthopen, dempingen en ontgravingen;
- Mogelijke asbestverdenking;
- Mogelijk gesprek met eigenaar en de resultaten hiervan.

Tijdens de terreininspectie zijn geen bijzonderheden aangetroffen.

Er zijn bij de milieukundige werkzaamheden en inspecties geen bijzonderheden waargenomen m.b.t. drainage (geen volledige drainage-inspectie uitgevoerd).

5.2.6 Bodemopbouw en geohydrologie

De regionale bodemopbouw is weergegeven in onderstaande tabel 5.2.2. De gegevens uit deze tabel zijn ontleend aan www.dinoloket.nl aangevuld met de lokale locatie specifieke gegevens zoals naar voren komt uit de sonderingen uitgevoerd in het kader van het geotechnische onderzoek (zie hoofdstuk 4) en de handboringen voor het cultuurtechnisch onderzoek (zie hoofdstuk 2).

Tabel 5.2.2: Regionale bodemopbouw

Globale diepte (m NAP)	Samenstelling	Geohydrologische eenheid	Formatie	Doorlatendheid/weerstand
1,26 tot -6,1	zand	deklaag	Naaldwijk	3 m/d
-6,1 tot -14,0	klei	slechtdoorlatende laag	Naaldwijk	395 dagen
-14,0 tot -38,5	zand	watervoerende laag	Peelo	10 tot 20 m/d

Oppervlaktewaterpeilen

Het peil van de rond de mastlocatie gelegen oppervlaktewater is niet gemeten.

Freatisch grondwater

De Gemiddeld Hoogste Grondwaterstand (GHG) en Gemiddeld Laagste Grondwaterstand (GLG) geeft de grondwaterstandsfluctuatie zone aan. Deze kunnen in het veld terug te vinden zijn als hydromorfe profielkenmerken. Op basis van de hydromorfe profielkenmerken in boringen op de locatie is een gemiddelde GHG af te leiden van 0,40 m -mv en de GLG op 1,50 m -mv. Bij een maaiveldniveau van 1,26 m NAP komt dit overeen met een GHG van 0,86 m NAP en een GLG van -0,24 m NAP.

De in peilbuis 76901-1 met filterdiepte 1,70 tot 2,70 m -mv tijdens de veldwerkzaamheden opgenomen freatische stijghoogte is weergegeven in tabel 5.2.3. De waarden ten opzichte van

maaiveld zijn met de maaiveldhoogte van 1,22 m NAP bij de peilbuis vertaald naar een waarde ten opzichte van NAP.

Tabel 5.2.3: Ondiepe stijghoogte peilbuis 76901-1

Datum	Stijghoogte (m –mv)	Stijghoogte (m NAP)
03/31/2015	1,20	0,02
04/16/2015	1,40	-0,18

De locatie is niet gelegen in een waterwingebied of boringsvrije zone.

5.2.7 Resultaten voorgaande bodemonderzoeken

Er zijn geen bodemonderzoeken bekend die zijn uitgevoerd op deze locatie, of de informatie over de bodemonderzoeken resulteert niet in een gewijzigde onderzoekshypothese of -strategie.

5.2.8 Opstelling onderzoekshypothese en onderzoeksstrategie

Conform de aanpak van de NEN 5740 dient, op basis van de resultaten van het vooronderzoek een onderzoekshypothese te worden vastgesteld. De hypothese geeft het volgende aan:

- Of de bodem naar verwachting wel of niet verontreinigd is;
- De aard van de verontreinigende stoffen;
- De plaats van voorkomen van de verontreinigende stoffen;
- Of de stoffen worden verwacht in grond en/of grondwater.

De onderzoekshypothese en onderzoeksstrategie voor het verkennend bodemonderzoek is onverdacht (ONV). De onderzoeksstrategie voor het verkennend waterbodemonderzoek is overig water, lintvormig, lichte onderzoeksinspanning (OLL).

In paragraaf 5.3 is de onderzoeksstrategie (boringen, peilbuizen en analyses) uitgewerkt in de vorm van een onderzoeksinspanning (veldwerk en laboratorium).

5.3 Veld- en laboratoriumonderzoek

5.3.1 Veldonderzoek

Het veldonderzoek is verricht op 31-3-2015 volgens de geldende richtlijnen. Het veldwerk heeft bestaan uit de volgende werkzaamheden:

- Het uitvoeren van een terreininspectie;
- Het uitvoeren van 6 handboringen;
- Het zintuiglijk beoordelen van het bij de boringen vrijkomende bodemmateriaal op bodemkundige eigenschappen en op eventueel aanwezige verontreinigingskenmerken, inclusief eventuele asbestverdachte materialen;
- Het nemen van monsters van het bij de boringen vrijkomende bodemmateriaal. De monstertrajecten zijn weergegeven aan de rechterzijde van de boorprofielen in bijlage 1-1;
- Het plaatsen van een peilbuis met een filterlengte van 1,0 m in een van de diepere boorgaten en opnemen grondwaterstand;
- Het doorpompen van de peilbuis direct na plaatsing hiervan.

Onderstaande werkzaamheden zijn op 15-4-2015 verricht:

- Het opnemen van de grondwaterstand in de peilbuis;
- Het verrichten van veldmetingen: bepalen van de zuurgraad (pH) en het elektrisch geleidingsvermogen (Ec) van het grondwater;
- Het nemen van grondwatermonsters uit de peilbuis.

Onderstaande werkzaamheden zijn op 26-5-2015 verricht:

- Het uitvoeren van tien boringen in de watergangen;
- Het nemen van een waterbodemonster.

De boringen 769003B t/m 769005B zijn net buiten de bouwweg geplaatst. Dit is gedaan omdat ter plaatse van de geplande locatie aardappels gepland zijn. Het was niet mogelijk om de boringen uit te

voeren zonder schade aan de gewassen toe te brengen. De boringen in de bouwweg maken geen deel uit van het milieukundig bodemonderzoek, maar horen bij het civieltechnische en geohydrologisch onderzoek.

5.3.2 Laboratoriumonderzoek

Een overzicht van het aantal en van de verrichte laboratoriumanalyses is weergegeven in tabel 5.3.1 en 5.3.2.

Tabel 5.3.1: Overzicht veld- en laboratoriumonderzoek verkennend bodemonderzoek

Onderzoeks-Strategie	Aantal boringen en peilbuizen			Aantal en soort analyses			
	0,5 m -mv	4,0 m -mv	6,0 m -mv met peilbuis	Grond		Grondwater	
ONV	4	1	1	2	Standaardpakket grond incl. lutum en organische stof	1	Standaardpakket grondwater

* In de boorprofielen zijn nog 2 boringen opgenomen (boring 76907 en 76908). Deze boringen maken geen deel uit van het milieukundig bodemonderzoek, maar horen bij het civieltechnische en geohydrologisch onderzoek.

Tabel 5.3.2: Overzicht veld- en laboratoriumonderzoek waterbodemonderzoek

Boring	Monster	Analyse
769001BS	769001BS	Pakket A: Standaard waterbodemonderzoek regionale wateren

Voor de toegepaste methoden bij het laboratoriumonderzoek wordt verwezen naar bijlage 5-2.

5.3.3 Afwijkingen van de onderzoeksstrategie

Er zijn geen afwijkingen geweest van de onderzoeksstrategie.

5.4 Resultaten veldonderzoek

5.4.1 Bodemopbouw en grondwatergegevens

De resultaten van de bodemkundige beoordeling van de boringen zijn in bijlage 1-1 in de vorm van boorprofielen weergegeven. Op basis van deze boorprofielen kan de bodemopbouw als volgt worden beschreven.

- Vanaf maaiveld tot 6,0 m -mv (is maximale boordiepte) is zeer fijn zand aangetroffen.

In onderstaande tabel zijn de resultaten van de veldmetingen van het grondwater weergegeven.

Tabel 5.4.1: Resultaten veldmetingen grondwater

Peilbuis	Filterstelling (m -mv)	Grondwaterstand (m -mv)	pH (-)	Ec (µS/cm)
76901-1	1,7 – 2,7	1,40	7,4	750

5.4.2 Zintuiglijke waarnemingen

Tijdens het veldwerk zijn er zintuiglijk geen waarnemingen gedaan die duiden op een verontreiniging.

5.4.3 Monsterselectie

De selectie van de te analyseren grondmonsters, zoals genoemd in tabel 5.4.2, heeft plaatsgevonden op basis van de in de voorgaande paragrafen genoemde resultaten van het veldonderzoek.

De monsters zijn dusdanig geselecteerd dat, na uitvoering van de analyses, een zo representatief mogelijk beeld verkregen wordt van de milieuhygiënische kwaliteit van boven- en ondergrond. Voor de situering van de boringen en peilbuis wordt verwezen naar bijlage 5-1.

Tabel 5.4.2: Monsterselectie

Monstercode	Monstertraject (m -mv)	Boringnummers	Analysepakket
MMbg01	0,0 – 0,5	76901-1, 76902-1, 76903-1, 76904-1, 76905-1, 76906-1	Standaardpakket grond incl. lutum en organische stof
MMog01	0,4 – 2,0	76901-2, 76901-3, 76901-4, 76902-2, 76902-3, 76902-4	Standaardpakket grond incl. lutum en organische stof

In het kader van het waterbodemonderzoek zijn in de watergang tien steken genomen, waaruit in het veld een mengmonster is samengesteld. Het betreft een mengmonster ter plaatse van de bouwweg. De waterbodem uit de boringen in de watergang (769001BS) is bemonsterd en geanalyseerd op het pakket A: Standaard waterbodem regionale wateren.

5.5 Resultaten laboratoriumonderzoek

5.5.1 Analyseresultaten

De analysecertificaten met de resultaten van het laboratoriumonderzoek en een toelichting op de toegepaste analysemethoden zijn weergegeven in bijlage 5-2. In bijlage 5-3 zijn de getoetste analyseresultaten weergegeven.

5.5.2 Toetsingskader

Zie bijlage 5-4.

5.5.3 Overschrijdingen

Uit de toetsing van de gemeten waarden blijkt dat in het grondwatermonster gehalten boven de toetsingswaarden zijn aangetroffen. Overschrijdingen zijn weergegeven in tabel 5.5.1 en 5.5.2 (grond), tabel 5.5.3 (grondwater) en tabel 5.5.4 (waterbodem).

Tabel 5.5.1: Overschrijdingen van de toetsingswaarden grondmonsters (Circulaire bodemsanering)

Monster	Monstertraject (m -mv)	Boringnummers	Mate van verontreiniging		
			> AW	>T	> I
MMbg01	0,0 – 0,5	76901-1, 76902-1, 76903-1, 76904-1, 76905-1, 76906-1	-	-	-
MMog01	0,4 – 2,0	76901-2, 76901-3, 76901-4, 76902-2, 76902-3, 76902-4	-	-	-

> AW : overschrijding van de Achtergrondwaarde

> T : overschrijding van de Tussenwaarde

> I : overschrijding van de Interventiewaarde

- : geen overschrijding

Tabel 5.5.2: Overschrijdingen van de toetsingswaarden grondmonsters (Besluit bodemkwaliteit)

Monster	Monstertraject (m -mv)	Boringnummers	Bodemkwaliteitsklasse generiek beleid			
			> AW	> MWw	>MWi	Oordeel*
MMbg01	0,0 – 0,5	76901-1, 76902-1, 76903-1, 76904-1, 76905-1, 76906-1	-	-	-	Achtergrondwaarde
MMog01	0,4 – 2,0	76901-2, 76901-3, 76901-4, 76902-2, 76902-3, 76902-4	-	-	-	Achtergrondwaarde

> AW : overschrijding van de Achtergrondwaarde

> MWw : overschrijding van de maximale waarde Wonen

> MWi : overschrijding van de maximale waarde Industrie

- : geen overschrijding

* : het betreft hier een indicatief oordeel van de af te voeren grond

Tabel 5.5.3: Overschrijdingen van toetsingswaarden grondwatermonsters (Circulaire bodemsanering)

Peilbuis	Filterstelling (m -mv)	Mate van verontreiniging		
		> S	> T	> I
76901-1	1,7 – 2,7	Molybdeen, zink	Barium	-

> S : overschrijding van de Streefwaarde

> T : overschrijding van de Tussenwaarde

> I : overschrijding van de Interventiewaarde

- : geen overschrijding

Tabel 5.5.4 Overschrijdingen van toetsingswaarden waterbodemonsters (Besluit Bodemkwaliteit)

Monster	Toetsing verspreiding op aangrenzend perceel	Toetsing toepassen in oppervlaktewater
769001BS	Verspreidbaar	Altijd toepasbaar

Conclusie

In de grond zijn geen verontreinigingen aangetoond. In het grondwater is een matige verhoging van de parameter barium en een lichte verhoging van de parameters molybdeen en zink aangetoond. De waterbodem is beoordeeld als verspreidbaar en altijd toepasbaar.

5.6 Evaluatie

5.6.1 Algemeen

In dit hoofdstuk vindt de evaluatie plaats van de resultaten van het veld- en laboratoriumonderzoek. Op basis hiervan is de milieuhygiënische kwaliteit van de bodem (grond, grondwater en waterbodem) beschreven.

5.6.2 Milieuhygiënische kwaliteit van de bodem

Uit de resultaten van het laboratoriumonderzoek blijkt het volgende:

- In de boven- en ondergrond zijn geen verontreinigingen aangetoond;
- In het grondwater is een matige verhoging van de parameter barium en een lichte verhoging van de parameters molybdeen en zink aangetoond. Verhoogde concentraties barium komen in de omgeving vaker voor en zijn van nature aanwezig. De herkomst van de overige verhoogde parameters is onbekend;
- De waterbodem is beoordeeld als verspreidbaar en altijd toepasbaar.

5.6.3 Conclusies en aanbevelingen

Uit het uitgevoerde bodemonderzoek kan het volgende worden geconcludeerd:

- Visueel zijn er in de boorprofielen geen aanwijzingen dat er sprake is van bodemverontreiniging;
- Op basis van de gemeten gehalten in het grondwater wordt de hypothese 'onverdacht' formeel verworpen;
- Aangezien de verhoogde concentratie barium in het grondwater van nature aanwezig is wordt zowel in grond als grondwater voor geen van de geanalyseerde parameters de waarde voor nader onderzoek (tussenwaarde) of de interventiewaarde overschreden;
- De waterbodem in de watergangen is beoordeeld als verspreidbaar en altijd toepasbaar;
- De gevonden gehalten in de bodem vormen in milieuhygiënische zin geen belemmering voor het toekomstige gebruik van de locatie.

Indien er grond van de locatie vrijkomt voor hergebruik elders, moet er rekening mee worden gehouden dat deze niet zonder meer vrij toepasbaar is. Op hergebruik van grond en baggerspecie is het Besluit bodemkwaliteit van toepassing. Hiervoor geldt een andere onderzoeksstrategie.

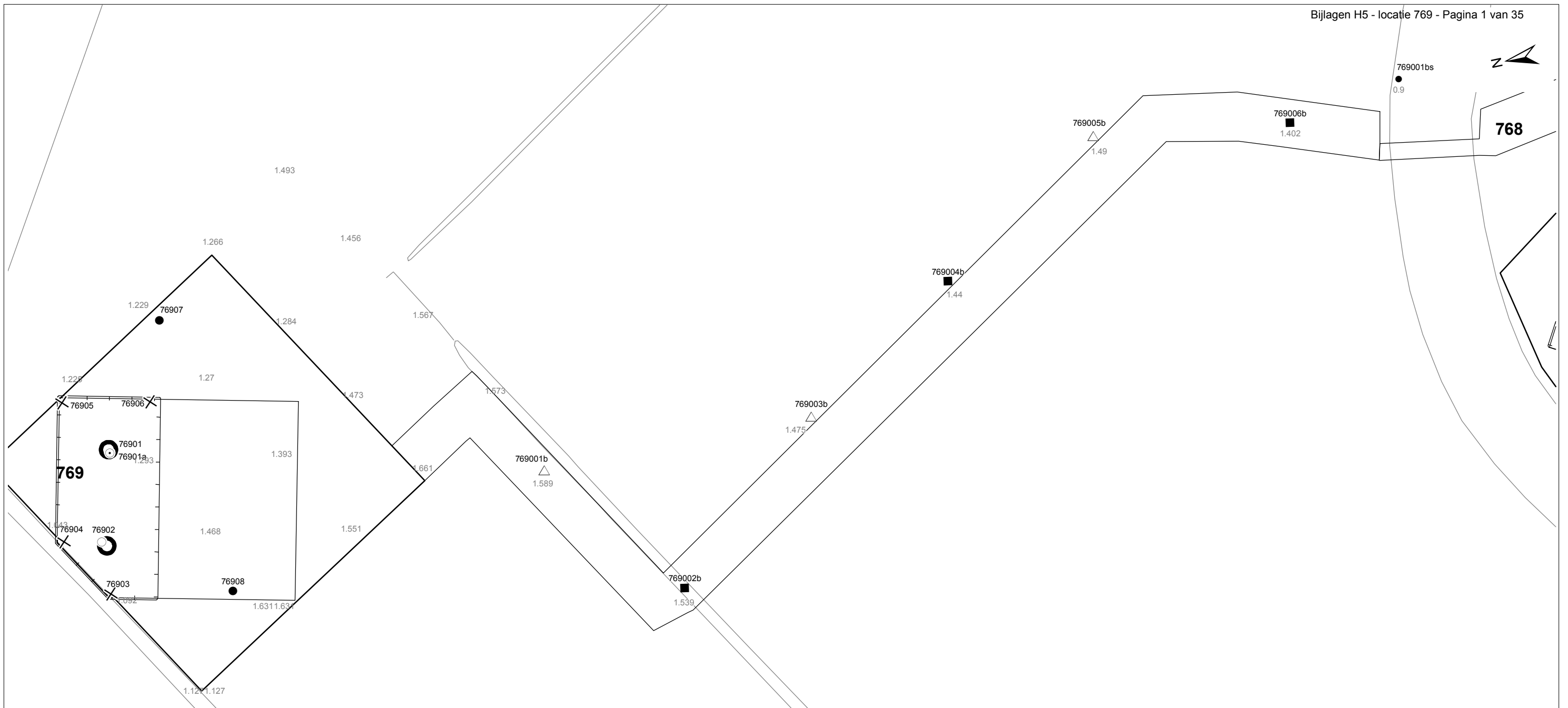
5.7 Bijlagen H5

Bijlage 5-1: Tekening met situering boringen en peilbuis

Bijlage 5-2: Analysecertificaten

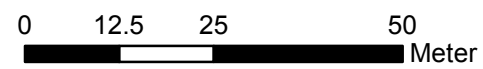
Bijlage 5-3: Toetsing analyseresultaten

Bijlage 5-4: Toetsingskader
Bijlage 5-5: Kwaliteitsborging
Bijlage 5-6: Veldwerkverklaring



Verklaring

- Werkterrein + bouwweg
- Bouwput
- Masten
- Locatie handsondering met boring bouwwegen
- Locatie boring bouwwegen
- Locatie boring tot 0,50 m-mv
- Locatie boring tot 1,20 m-mv
- Locatie boring tot 4,00 m-mv
- Locatie boring + peilbuis
- Locatie slibmonster (Locatie)
- Locatie slibmonster (Bouwweg)



Locatie VKA versie 2.8
Bouwweg VKA versie 2.8.2

TITEL				BOORPUNTEN KAART MAST : 769	
				Noord - West 380 kV	
STATUS	GETEKEND DOOR	AFD.	PAR.	OPDRACHTGEVER	
	D. Dobri			TenneT	
	GECONTROLEERD DOOR	AFD.	PAR.	OMSCHRIJVING WIJZIGING	GETEKEND BIJ
	E. Aldershof				ARCADIS
	VOOR AKKOORD	AFD.	PAR.	SCHAAL	DATUM 1e UITGAVE
	J. Assink			1:1000	04.06.2015
				DATUM WIJZIGING	
VAKGEBIED	TEK. SOORT	PROJECT NR.	FORMAT	NUMMER	WIJZ. NR.
			A3	Mast nr. 769	1

Arcadis Assen
T.a.v. M.N.J. Meuwissen
Postbus 63
9400 AB ASSEN

Analyscertificaat

Datum: 08-04-2015

Hierbij ontvangt u de resultaten van het navolgende laboratoriumonderzoek.

Certificaatnummer/Versie	2015035915/1
Uw project/verslagnummer	769
Uw projectnaam	
Uw ordernummer	B02032.000377
Monster(s) ontvangen	01-04-2015

Dit certificaat mag uitsluitend in zijn geheel worden gereproduceerd.

De grondmonsters worden tot 4 weken na datum ontvangst bewaard en watermonsters tot 2 weken na datum ontvangst. Zonder tegenbericht worden de monsters nadien afgevoerd. Indien de monsters langer bewaard dienen te blijven verzoeken wij U dit exemplaar uiterlijk 1 werkdag voor afloop van de standaardbewaarperiode ondertekend aan ons te retourneren. Voor de kosten van het langer bewaren van monsters verwijzen wij naar de prijslijst.

Bewaren tot:

Datum:

Naam:

Handtekening:

Wij vertrouwen erop uw opdracht hiermee naar verwachting te hebben uitgevoerd, mocht U naar aanleiding van dit analysecertificaat nog vragen hebben verzoeken wij U contact op te nemen met de afdeling Verkoop en Advies.

Met vriendelijke groet,

Eurofins Analytico B.V.



Ing. A. Veldhuizen
Technical Manager

Eurofins Analytico B.V.

Gildeweg 44-46
3771 NB Barneveld
P.O. Box 459
3770 AL Barneveld NL

Tel. +31 (0)34 242 63 00
Fax +31 (0)34 242 63 99
E-mail info-env@eurofins.nl
Site www.eurofins.nl

BNP Paribas S.A. 227 9245 25
VAT/BTW No. NL 8043.14.883.B01
KvK No. 09088623
IBAN: NL71BNPA0227924525
BIC: BNPANL2A

Eurofins Analytico B.V. is ISO 14001: 2004 gecertificeerd door TÜV en erkend door het Vlaamse Gewest (OVAM en Dep. LNE), het Brusselse Gewest (BIM), het Waalse Gewest (DGRNE-OWD) en door de overheden van Frankrijk en Luxemburg (MEV).

Analysecertificaat

Uw project/verslagnummer	769	Certificaatnummer/Versie	2015035915/1
Uw projectnaam		Startdatum	01-04-2015
Uw ordernummer	B02032.000377	Rapportagedatum	08-04-2015/14:06
Monsternemer	Marcel la Crois	Bijlage	A, B, C
Monstermatrix	Grond; Grond (AS3000)	Pagina	1/2
Projectcode	2794 - Arcadis - TenneT Noord-West 380 kV		

Analyse	Eenheid	1	2
Voorbehandeling			
Cryogeen malen AS3000		Uitgevoerd	Uitgevoerd
Bodemkundige analyses			
S Droge stof	% (m/m)	82.1	78.6
S Organische stof	% (m/m) ds	2.1	1.1
Q Gloeirest	% (m/m) ds	97.5	98.7
S Korrelgrootte < 2 µm (Lutum)	% (m/m) ds	6.5	3.4
Metalen			
S Barium (Ba)	mg/kg ds	25	<20
S Cadmium (Cd)	mg/kg ds	<0.20	<0.20
S Kobalt (Co)	mg/kg ds	<3.0	<3.0
S Koper (Cu)	mg/kg ds	8.3	<5.0
S Kwik (Hg)	mg/kg ds	0.11	<0.050
S Molybdeen (Mo)	mg/kg ds	<1.5	<1.5
S Nikkel (Ni)	mg/kg ds	6.8	5.3
S Lood (Pb)	mg/kg ds	13	<10
S Zink (Zn)	mg/kg ds	40	<20
Minerale olie			
Minerale olie (C10-C12)	mg/kg ds	<3.0	<3.0
Minerale olie (C12-C16)	mg/kg ds	<5.0	<5.0
Minerale olie (C16-C21)	mg/kg ds	<5.0	<5.0
Minerale olie (C21-C30)	mg/kg ds	<11	<11
Minerale olie (C30-C35)	mg/kg ds	<5.0	<5.0
Minerale olie (C35-C40)	mg/kg ds	<6.0	<6.0
S Minerale olie totaal (C10-C40)	mg/kg ds	<35	<35
Polychloorbifenylen, PCB			
S PCB 28	mg/kg ds	<0.0010	<0.0010
S PCB 52	mg/kg ds	<0.0010	<0.0010
S PCB 101	mg/kg ds	<0.0010	<0.0010
S PCB 118	mg/kg ds	<0.0010	<0.0010

Nr.	Monsteromschrijving	Datum monstername	Monster nr.
1	76901 (0-30) 76902 (0-50) 76903 (0-50) 76904 (0-50) 76905 (0-50) 76906 (0-50)	31-Mar-2015	8519994
2	76901 (40-90) 76901 (100-150) 76901 (150-180) 76902 (50-100) 76902 (100-150) 7690231-Mar-2015		8519995

Q: door RvA geaccrediteerde verrichting

A: AP04 erkende verrichting

S: AS 3000 erkende verrichting

Dit certificaat mag uitsluitend in zijn geheel worden gereproduceerd.

Eurofins Analytico B.V.

Gildeweg 44-46
3771 NB Barneveld
P.O. Box 459
3770 AL Barneveld NL

Tel. +31 (0)34 242 63 00
Fax +31 (0)34 242 63 99
E-mail info-env@eurofins.nl
Site www.eurofins.nl

BNP Paribas S.A. 227 9245 25
VAT/BTW No. NL 8043.14.883.B01
KvK No. 09088623
IBAN: NL71BNP0227924525
BIC: BNPANL2A

Eurofins Analytico B.V. is ISO 14001: 2004 gecertificeerd door TÜV en erkend door het Vlaamse Gewest (OVAM en Dep. LNE), het Brusselse Gewest (BIM), het Waalse Gewest (DGRNE-OWD) en door de overheden van Frankrijk en Luxemburg (MEV).



TESTEN
RvA LO10

Analysecertificaat

Uw project/verslagnummer	769	Certificaatnummer/Versie	2015035915/1
Uw projectnaam		Startdatum	01-04-2015
Uw ordernummer	B02032.000377	Rapportagedatum	08-04-2015/14:06
		Bijlage	A, B, C
Monsternemer	Marcel la Crois	Pagina	2/2
Monstermatrix	Grond; Grond (AS3000)		
Projectcode	2794 - Arcadis - TenneT Noord-West 380 kV		

Analyse	Eenheid	1	2
S PCB 138	mg/kg ds	<0.0010	<0.0010
S PCB 153	mg/kg ds	<0.0010	<0.0010
S PCB 180	mg/kg ds	<0.0010	<0.0010
S PCB (som 7) (factor 0,7)	mg/kg ds	0.0049 ¹⁾	0.0049 ¹⁾
Polycyclische Aromatische Koolwaterstoffen, PAK			
S Naftaleen	mg/kg ds	<0.050	<0.050
S Fenanthreen	mg/kg ds	<0.050	<0.050
S Anthraceen	mg/kg ds	<0.050	<0.050
S Fluorantheen	mg/kg ds	<0.050	<0.050
S Benzo(a)anthraceen	mg/kg ds	<0.050	<0.050
S Chryseen	mg/kg ds	<0.050	<0.050
S Benzo(k)fluorantheen	mg/kg ds	<0.050	<0.050
S Benzo(a)pyreen	mg/kg ds	<0.050	<0.050
S Benzo(ghi)peryleen	mg/kg ds	<0.050	<0.050
S Indeno(123-cd)pyreen	mg/kg ds	<0.050	<0.050
S PAK VROM (10) (factor 0,7)	mg/kg ds	0.35 ¹⁾	0.35 ¹⁾

Nr.	Monsterschrijving	Datum monstername	Monster nr.
1	76901 (0-30) 76902 (0-50) 76903 (0-50) 76904 (0-50) 76905 (0-50) 76906 (0-50)	31-Mar-2015	8519994
2	76901 (40-90) 76901 (100-150) 76901 (150-180) 76902 (50-100) 76902 (100-150) 7690231-Mar-2015		8519995



Q: door RvA geaccrediteerde verrichting
 A: AP04 erkende verrichting
 S: AS 3000 erkende verrichting

Dit certificaat mag uitsluitend in zijn geheel worden gereproduceerd.

**Akkoord
Pr.coörd.**



Eurofins Analytico B.V.

Gildeweg 44-46
 3771 NB Barneveld
 P.O. Box 459
 3770 AL Barneveld NL
 Tel. +31 (0)34 242 63 00
 Fax +31 (0)34 242 63 99
 E-mail info-env@eurofins.nl
 Site www.eurofins.nl

BNP Paribas S.A. 227 9245 25
 VAT/BTW No. NL 8043.14.883.B01
 KvK No. 09088623
 IBAN: NL71BNPR0227924525
 BIC: BNPANL2A

Eurofins Analytico B.V. is ISO 14001: 2004 gecertificeerd door TÜV en erkend door het Vlaamse Gewest (OVAM en Dep. LNE), het Brusselse Gewest (BIM), het Waalse Gewest (DGRNE-OWD) en door de overheden van Frankrijk en Luxemburg (MEV).

Bijlage (A) met deelmonsterinformatie behorende bij analysecertificaat 2015035915/1

Pagina 1/1

Monster nr.	Boornr	Omschrijving	Van	Tot	Barcode	Monsteromschrijving
8519994	76903	1	0	50	0532075342	76901 (0-30) 76902 (0-50) 76903 (0-70)
8519994	76904	1	0	50	0532297431	
8519994	76905	1	0	50	0532075335	
8519994	76906	1	0	50	0532297427	
8519994	76901	1	0	30	0532297429	
8519994	76902	1	0	50	0532079618	
8519995	76901	2	40	90	0532297425	76901 (40-90) 76901 (100-150)
8519995	76902	2	50	100	0532297430	
8519995	76901	3	100	150	0532079613	
8519995	76902	3	100	150	0532297334	
8519995	76901	4	150	180	0532297436	
8519995	76902	4	150	200	0532075337	



Eurofins Analytico B.V.

Gildeweg 44-46
 3771 NB Barneveld
 P.O. Box 459
 3770 AL Barneveld NL
 Tel. +31 (0)34 242 63 00
 Fax +31 (0)34 242 63 99
 E-mail info-env@eurofins.nl
 Site www.eurofins.nl

BNP Paribas S.A. 227 9245 25
 VAT/BTW No. NL 8043.14.883.B01
 KvK No. 09088623
 IBAN: NL71BNPA0227924525
 BIC: BNPANL2A

Eurofins Analytico B.V. is ISO 14001: 2004 gecertificeerd door TÜV en erkend door het Vlaamse Gewest (OVAM en Dep. LNE), het Brusselse Gewest (BIM), het Waalse Gewest (DGRNE-OWD) en door de overheden van Frankrijk en Luxemburg (MEV).

Bijlage (B) met opmerkingen behorende bij analysecertificaat 2015035915/1

Pagina 1/1

Opmerking 1)De toetswaarde van de som is gelijk aan de sommatie van $0,7 \cdot RG$ **Eurofins Analytico B.V.**

Gildeweg 44-46 Tel. +31 (0)34 242 63 00
3771 NB Barneveld Fax +31 (0)34 242 63 99
P.O. Box 459 E-mail info-env@eurofins.nl
3770 AL Barneveld NL Site www.eurofins.nl

BNP Paribas S.A. 227 9245 25
VAT/BTW No. NL 8043.14.883.B01
KvK No. 09088623
IBAN: NL71BNPA0227924525
BIC: BNPANL2A

Eurofins Analytico B.V. is ISO 14001: 2004 gecertificeerd door TÜV en erkend door het Vlaamse Gewest (OVAM en Dep. LNE), het Brusselse Gewest (BIM), het Waalse Gewest (DGRNE-OWD) en door de overheden van Frankrijk en Luxemburg (MEV).

Bijlage (C) met methodeverwijzingen behorende bij analysecertificaat 2015035915/1

Pagina 1/1

Analyse	Methode	Techniek	Methode referentie
Droge Stof	W0104	Gravimetrie	Cf. pb 3010-2 en gw. NEN-ISO 11465
Cryogeen malen AS3000	W0106	Voorbehandeling	Cf. AS3000
Organische stof (gloeirest)	W0109	Gravimetrie	Cf. pb 3010-3 en cf. NEN 5754
Lutum (fractie < 2 µm)	W0171	Sedimentatie	Cf. pb 3010-4 en cf. NEN 5753
Barium (Ba)	W0423	ICP-MS	Cf. pb 3010-5 en cf. NEN-EN-ISO 17294-2
Cadmium (Cd)	W0423	ICP-MS	Cf. pb 3010-5 en cf. NEN-EN-ISO 17294-2
Kobalt (Co)	W0423	ICP-MS	Cf. pb 3010-5 en cf. NEN-EN-ISO 17294-2
Koper (Cu)	W0423	ICP-MS	Cf. pb 3010-5 en cf. NEN-EN-ISO 17294-2
Kwik (Hg)	W0423	ICP-MS	Cf. pb 3010-5 en cf. NEN-EN-ISO 17294-2
Molybdeen (Mo)	W0423	ICP-MS	Cf. pb 3010-5 en cf. NEN-EN-ISO 17294-2
Nikkel (Ni)	W0423	ICP-MS	Cf. pb 3010-5 en cf. NEN-EN-ISO 17294-2
Lood (Pb)	W0423	ICP-MS	Cf. pb 3010-5 en cf. NEN-EN-ISO 17294-2
Zink (Zn)	W0423	ICP-MS	Cf. pb 3010-5 en cf. NEN-EN-ISO 17294-2
Minerale Olie (GC) (C10 - C40)	W0202	GC-FID	Cf. pb 3010-7 en gw. NEN-EN-ISO 16703
PCB (7)	W0271	GC-MS	Cf. pb 3010-8 en gw. NEN 6980
PAK (10 VROM)	W0271	GC-MS	Cf. pb. 3010-6 en gw. NEN-ISO 18287
PAK som AS3000/AP04	W0271	GC-MS	Cf. pb. 3010-6 en gw. NEN-ISO 18287

Eurofins Analytico B.V.

Gildeweg 44-46
 3771 NB Barneveld
 P.O. Box 459
 3770 AL Barneveld NL

Tel. +31 (0)34 242 63 00
 Fax +31 (0)34 242 63 99
 E-mail info-env@eurofins.nl
 Site www.eurofins.nl

BNP Paribas S.A. 227 9245 25
 VAT/BTW No. NL 8043.14.883.B01
 KvK No. 09088623
 IBAN: NL71BNPA0227924525
 BIC: BNPANL2A

Eurofins Analytico B.V. is ISO 14001: 2004 gecertificeerd door TÜV en erkend door het Vlaamse Gewest (OVAM en Dep. LNE), het Brusselse Gewest (BIM), het Waalse Gewest (DGRNE-OWD) en door de overheden van Frankrijk en Luxemburg (MEV).

Arcadis Assen
T.a.v. M.N.J. Meuwissen
Postbus 63
9400 AB ASSEN

Analyscertificaat

Datum: 24-04-2015

Hierbij ontvangt u de resultaten van het navolgende laboratoriumonderzoek.

Certificaatnummer/Versie	2015042307/1
Uw project/verslagnummer	769
Uw projectnaam	
Uw ordernummer	B02032.000377
Monster(s) ontvangen	17-04-2015

Dit certificaat mag uitsluitend in zijn geheel worden gereproduceerd.

De grondmonsters worden tot 4 weken na datum ontvangst bewaard en watermonsters tot 2 weken na datum ontvangst. Zonder tegenbericht worden de monsters nadien afgevoerd. Indien de monsters langer bewaard dienen te blijven verzoeken wij U dit exemplaar uiterlijk 1 werkdag voor afloop van de standaardbewaarperiode ondertekend aan ons te retourneren. Voor de kosten van het langer bewaren van monsters verwijzen wij naar de prijslijst.

Bewaren tot:

Datum:

Naam:

Handtekening:

Wij vertrouwen erop uw opdracht hiermee naar verwachting te hebben uitgevoerd, mocht U naar aanleiding van dit analysecertificaat nog vragen hebben verzoeken wij U contact op te nemen met de afdeling Verkoop en Advies.

Met vriendelijke groet,

Eurofins Analytico B.V.



Ing. A. Veldhuizen
Technical Manager

Eurofins Analytico B.V.

Gildeweg 44-46
3771 NB Barneveld
P.O. Box 459
3770 AL Barneveld NL

Tel. +31 (0)34 242 63 00
Fax +31 (0)34 242 63 99
E-mail info-env@eurofins.nl
Site www.eurofins.nl

BNP Paribas S.A. 227 9245 25
VAT/BTW No. NL 8043.14.883.B01
KvK No. 09088623
IBAN: NL71BNPA0227924525
BIC: BNPANL2A

Eurofins Analytico B.V. is ISO 14001: 2004 gecertificeerd door TÜV en erkend door het Vlaamse Gewest (OVAM en Dep. LNE), het Brusselse Gewest (BIM), het Waalse Gewest (DGRNE-OWD) en door de overheden van Frankrijk en Luxemburg (MEV).

Analysecertificaat

Uw project/verslagnummer	769	Certificaatnummer/Versie	2015042307/1
Uw projectnaam		Startdatum	17-04-2015
Uw ordernummer	B02032.000377	Rapportagedatum	24-04-2015/10:26
		Bijlage	A, B, C
Monsternemer	Marcel la Crois	Pagina	1/2
Monstermatrix	Water; Water (AS3000)		
Projectcode	2794 - Arcadis - TenneT Noord-West 380 kV		

Analyse	Eenheid	1
Metalen		
S Barium (Ba)	µg/L	460
S Cadmium (Cd)	µg/L	<0.20
S Kobalt (Co)	µg/L	<2.0
S Koper (Cu)	µg/L	6.8
S Kwik (Hg)	µg/L	<0.050
S Molybdeen (Mo)	µg/L	5.2
S Nikkel (Ni)	µg/L	4.4
S Lood (Pb)	µg/L	<2.0
S Zink (Zn)	µg/L	94
Vluchtige Aromatische Koolwaterstoffen		
S Benzeen	µg/L	<0.20
S Toluene	µg/L	<0.20
S Ethylbenzeen	µg/L	<0.20
S o-Xyleen	µg/L	<0.10
S m, p-Xyleen	µg/L	<0.20
S Xylenen (som) factor 0,7	µg/L	0.21 ¹⁾
BTEX (som)	µg/L	<0.90
S Naftaleen	µg/L	<0.020
S Styreen	µg/L	<0.20
Vluchtige organische halogeenkoolwaterstoffen		
S Dichloormethaan	µg/L	<0.20
S Trichloormethaan	µg/L	<0.20
S Tetrachloormethaan	µg/L	<0.10
S Trichlooretheen	µg/L	<0.20
S Tetrachlooretheen	µg/L	<0.10
S 1,1-Dichloorethaan	µg/L	<0.20
S 1,2-Dichloorethaan	µg/L	<0.20
S 1,1,1-Trichloorethaan	µg/L	<0.10
S 1,1,2-Trichloorethaan	µg/L	<0.10
S cis 1,2-Dichlooretheen	µg/L	<0.10

Nr. Monsteromschrijving	Datum monstername	Monster nr.
1 76901 (200-300)	16-Apr-2015	8540780

Q: door RvA geaccrediteerde verrichting
 A: AP04 erkende verrichting
 S: AS 3000 erkende verrichting
 V: VLAREL erkende verrichting

Dit certificaat mag uitsluitend in zijn geheel worden aereproduceerd.

Eurofins Analytico B.V.

Gildeweg 44-46
 3771 NB Barneveld
 P.O. Box 459
 3770 AL Barneveld NL
 Tel. +31 (0)34 242 63 00
 Fax +31 (0)34 242 63 99
 E-mail info-env@eurofins.nl
 Site www.eurofins.nl

BNP Paribas S.A. 227 9245 25
 VAT/BTW No. NL 8043.14.883.B01
 KvK No. 09088623
 IBAN: NL71BNPA0227924525
 BIC: BNPANL2A

Eurofins Analytico B.V. is ISO 14001: 2004 gecertificeerd door TÜV en erkend door het Vlaamse Gewest (OVAM en Dep. LNE), het Brusselse Gewest (BIM), het Waalse Gewest (DGRNE-OWD) en door de overheden van Frankrijk en Luxemburg (MEV).



Analysecertificaat

Uw project/verslagnummer	769	Certificaatnummer/Versie	2015042307/1
Uw projectnaam		Startdatum	17-04-2015
Uw ordernummer	B02032.000377	Rapportagedatum	24-04-2015/10:26
Monsternemer	Marcel la Crois	Bijlage	A, B, C
Monstermatrix	Water; Water (AS3000)	Pagina	2/2
Projectcode	2794 - Arcadis - TenneT Noord-West 380 kV		

Analyse	Eenheid	1
S trans 1,2-Dichlooretheen	µg/L	<0.10
CKW (som)	µg/L	<1.6
S Tribroommethaan	µg/L	<0.20
S Vinylchloride	µg/L	<0.10
S 1,1-Dichlooretheen	µg/L	<0.10
S 1,2-Dichloorethenen (Som) factor 0,7	µg/L	0.14 ¹⁾
S 1,1-Dichloorpropaan	µg/L	<0.20
S 1,2-Dichloorpropaan	µg/L	<0.20
S 1,3-Dichloorpropaan	µg/L	<0.20
S Dichloorpropanen som factor 0.7	µg/L	0.42
Minerale olie		
Minerale olie (C10-C12)	µg/L	<10
Minerale olie (C12-C16)	µg/L	<10
Minerale olie (C16-C21)	µg/L	<10
Minerale olie (C21-C30)	µg/L	<15
Minerale olie (C30-C35)	µg/L	<10
Minerale olie (C35-C40)	µg/L	<10
S Minerale olie totaal (C10-C40)	µg/L	<50

Nr. Monsteromschrijving

1 76901 (200-300)

Datum monstername

16-Apr-2015

Monster nr.

8540780

Eurofins Analytico B.V.

Gildeweg 44-46
3771 NB Barneveld
P.O. Box 459
3770 AL Barneveld NL

Tel. +31 (0)34 242 63 00
Fax +31 (0)34 242 63 99
E-mail info-env@eurofins.nl
Site www.eurofins.nl

BNP Paribas S.A. 227 9245 25
VAT/BTW No. NL 8043.14.883.B01
KvK No. 09088623
IBAN: NL71BNPA0227924525
BIC: BNPANL2A

Q: door RvA geaccrediteerde verrichting
A: AP04 erkende verrichting
S: AS 3000 erkende verrichting
V: VLAREL erkende verrichting

Dit certificaat mag uitsluitend in zijn geheel worden aereproduceerd.

Eurofins Analytico B.V. is ISO 14001: 2004 gecertificeerd door TÜV en erkend door het Vlaamse Gewest (OVAM en Dep. LNE), het Brusselse Gewest (BIM), het Waalse Gewest (DGRNE-OWD) en door de overheden van Frankrijk en Luxemburg (MEV).



Bijlage (A) met deelmonsterinformatie behorende bij analysecertificaat 2015042307/1

Pagina 1/1

Monster nr.	Boornr	Omschrijving	Van	Tot	Barcode	Monsteromschrijving
8540780	76901	1	200	300	0691429610	76901 (200-300)
8540780	76901	2	200	300	0800331206	
8540780					0691429610	



Eurofins Analytico B.V.

Gildeweg 44-46
 3771 NB Barneveld
 P.O. Box 459
 3770 AL Barneveld NL
 Tel. +31 (0)34 242 63 00
 Fax +31 (0)34 242 63 99
 E-mail info-env@eurofins.nl
 Site www.eurofins.nl

BNP Paribas S.A. 227 9245 25
 VAT/BTW No. NL 8043.14.883.B01
 KvK No. 09088623
 IBAN: NL71BNPA0227924525
 BIC: BNPANL2A

Eurofins Analytico B.V. is ISO 14001: 2004 gecertificeerd door TÜV en erkend door het Vlaamse Gewest (OVAM en Dep. LNE), het Brusselse Gewest (BIM), het Waalse Gewest (DGRNE-OWD) en door de overheden van Frankrijk en Luxemburg (MEV).

Bijlage (B) met opmerkingen behorende bij analysecertificaat 2015042307/1

Pagina 1/1

Opmerking 1)De toetswaarde van de som is gelijk aan de sommatie van $0,7 \cdot RG$ **Eurofins Analytico B.V.**

Gildeweg 44-46 Tel. +31 (0)34 242 63 00
3771 NB Barneveld Fax +31 (0)34 242 63 99
P.O. Box 459 E-mail info-env@eurofins.nl
3770 AL Barneveld NL Site www.eurofins.nl

BNP Paribas S.A. 227 9245 25
VAT/BTW No. NL 8043.14.883.B01
KvK No. 09088623
IBAN: NL71BNPA0227924525
BIC: BNPANL2A

Eurofins Analytico B.V. is ISO 14001: 2004 gecertificeerd door TÜV en erkend door het Vlaamse Gewest (OVAM en Dep. LNE), het Brusselse Gewest (BIM), het Waalse Gewest (DGRNE-OWD) en door de overheden van Frankrijk en Luxemburg (MEV).

Bijlage (C) met methodeverwijzingen behorende bij analysecertificaat 2015042307/1

Pagina 1/1

Analyse	Methode	Techniek	Methode referentie
Aromaten (BTEXN)	W0254	HS-GC-MS	Cf. pb 3130-1
Xylenen som AS3000	W0254	HS-GC-MS	Cf. pb 3130-1
Barium (Ba)	W0421	ICP-MS	Cf. pb 3110-3 en cf. NEN-EN-ISO 17294-2
Cadmium (Cd)	W0421	ICP-MS	Cf. pb 3110-3 en cf. NEN-EN-ISO 17294-2
Cobalt (Co)	W0421	ICP-MS	Cf. pb 3110-3 en cf. NEN-EN-ISO 17294-2
Koper (Cu)	W0421	ICP-MS	Cf. pb 3110-3 en cf. NEN-EN-ISO 17294-2
Kwik (Hg)	W0421	ICP-MS	Cf. pb 3110-3 en cf. NEN-EN-ISO 17294-2
Molybdeen (Mo)	W0421	ICP-MS	Cf. pb 3110-3 en cf. NEN-EN-ISO 17294-2
Nikkel (Ni)	W0421	ICP-MS	Cf. pb 3110-3 en cf. NEN-EN-ISO 17294-2
Lood (Pb)	W0421	ICP-MS	Cf. pb 3110-3 en cf. NEN-EN-ISO 17294-2
Zink (Zn)	W0421	ICP-MS	Cf. pb 3110-3 en cf. NEN-EN-ISO 17294-2
Styreen	W0254	HS-GC-MS	Cf. pb 3130-1
VOCl (11)	W0254	HS-GC-MS	Cf. pb 3130-1
Tribroommethaan (Bromoform)	W0254	HS-GC-MS	Cf. pb 3130-1
Vinylchloride	W0254	HS-GC-MS	Cf. pb 3130-1
1,1-Dichlooretheen	W0254	HS-GC-MS	Cf. pb 3130-1
DiClEtheen som AS3000	W0254	HS-GC-MS	Cf. pb 3130-1
1,1-Dichloorpropaan	W0254	HS-GC-MS	Cf. pb 3130-1
1,2-Dichloorpropaan	W0254	HS-GC-MS	Cf. pb 3130-1
1,3-Dichloorpropaan	W0254	HS-GC-MS	Cf. pb 3130-1
DiChlprop. som AS300	W0254	HS-GC-MS	Cf. pb 3130-2 en gw. NEN EN ISO 15680
Minerale olie (GC) (C10 - C40)	W0215	LVI-GC-FID	Cf. pb 3110-5

Eurofins Analytico B.V.

Gildeweg 44-46
3771 NB Barneveld
P.O. Box 459
3770 AL Barneveld NL

Tel. +31 (0)34 242 63 00
Fax +31 (0)34 242 63 99
E-mail info-env@eurofins.nl
Site www.eurofins.nl

BNP Paribas S.A. 227 9245 25
VAT/BTW No. NL 8043.14.883.B01
KvK No. 09088623
IBAN: NL71BNPA0227924525
BIC: BNPANL2A

Eurofins Analytico B.V. is ISO 14001: 2004 gecertificeerd door TÜV en erkend door het Vlaamse Gewest (OVAM en Dep. LNE), het Brusselse Gewest (BIM), het Waalse Gewest (DGRNE-OWD) en door de overheden van Frankrijk en Luxemburg (MEV).



Arcadis Assen
T.a.v. M.N.J. Meuwissen
Postbus 63
9400 AB ASSEN

Analyscertificaat

Datum: 28-04-2015

Hierbij ontvangt u de resultaten van het navolgende laboratoriumonderzoek.

Certificaatnummer/Versie	2015042308/1
Uw project/verslagnummer	769
Uw projectnaam	
Uw ordernummer	B02032.000377
Monster(s) ontvangen	17-04-2015

Dit certificaat mag uitsluitend in zijn geheel worden gereproduceerd.

De grondmonsters worden tot 4 weken na datum ontvangst bewaard en watermonsters tot 2 weken na datum ontvangst. Zonder tegenbericht worden de monsters nadien afgevoerd. Indien de monsters langer bewaard dienen te blijven verzoeken wij U dit exemplaar uiterlijk 1 werkdag voor afloop van de standaardbewaarperiode ondertekend aan ons te retourneren. Voor de kosten van het langer bewaren van monsters verwijzen wij naar de prijslijst.

Bewaren tot:

Datum:

Naam:

Handtekening:

Wij vertrouwen erop uw opdracht hiermee naar verwachting te hebben uitgevoerd, mocht U naar aanleiding van dit analysecertificaat nog vragen hebben verzoeken wij U contact op te nemen met de afdeling Verkoop en Advies.

Met vriendelijke groet,

Eurofins Analytico B.V.



Ing. A. Veldhuizen
Technical Manager

Eurofins Analytico B.V.

Gildeweg 44-46
3771 NB Barneveld
P.O. Box 459
3770 AL Barneveld NL

Tel. +31 (0)34 242 63 00
Fax +31 (0)34 242 63 99
E-mail info-env@eurofins.nl
Site www.eurofins.nl

BNP Paribas S.A. 227 9245 25
VAT/BTW No. NL 8043.14.883.B01
KvK No. 09088623
IBAN: NL71BNPA0227924525
BIC: BNPANL2A

Eurofins Analytico B.V. is ISO 14001: 2004 gecertificeerd door TÜV en erkend door het Vlaamse Gewest (OVAM en Dep. LNE), het Brusselse Gewest (BIM), het Waalse Gewest (DGRNE-OWD) en door de overheden van Frankrijk en Luxemburg (MEV).

Analysecertificaat

Uw project/verslagnummer	769	Certificaatnummer/Versie	2015042308/1
Uw projectnaam		Startdatum	17-04-2015
Uw ordernummer	B02032.000377	Rapportagedatum	28-04-2015/16:22
Monsternemer	Marcel la Crois	Bijlage	A, C, D
Monstermatrix	Water; Afvalwater	Pagina	1/1
Projectcode	2794 - Arcadis - TenneT Noord-West 380 kV		

Analyse	Eenheid	1	2
Metalen			
Q Arseen (As) na ontsluiting	µg/L	<1.5	5.5
Q IJzer (Fe) na ontsluiting	mg/L	0.58	0.71
IJzer (II)	mg/L	0.17	<0.050
Q Fosfor totaal (P)	mg/L	0.21	0.84
Q Fosfor totaal (P04)	mg P04/L	0.64	2.6
Q Fosfor totaal (P205)	mg P205/L	0.48	1.9
Fysisch-chemische analyses			
Q Droogrest onopgel. bestand. (NEN6621)	mg/L	250	81
Q Zuurstof	mg O2/L	1.5	14.3
Anorganische verbindingen & natte chemie			
Q Chemisch zuurstof verbruik (CZV)	mg/L	14	53
Q Stikstof volgens Kjeldahl (N)	mg/L	<1.0	1.4
Q Sulfaat opgelost (S04)	mg S04/L	130	280
Q Sulfaat opgelost (S04-S)	mg S/L	42	92
Anorganische verbindingen			
Q Ammonium (NH4-N)	mg N/L	0.34	0.082
Q Ammonium (NH4)	mg/L	0.44	0.11
Q Chloride	mg/L	33	1450
Biologisch en/of toxicologisch onderzoek			
Q Biochemisch zuurstof verbruik (BZV-5)	mg O2/L	<1.0	8.5

Nr.	Monsterschrijving	Datum monstername	Monster nr.
1	76901a (350-450)	16-Apr-2015	8540781
2	769010W	16-Apr-2015	8540782

Q: door RvA geaccrediteerde verrichting
 A: AP04 erkende verrichting
 S: AS 3000 erkende verrichting
 V: VLAREL erkende verrichting

Dit certificaat mag uitsluitend in zijn geheel worden aereproduceerd.

Eurofins Analytico B.V.

Gildeweg 44-46
 3771 NB Barneveld
 P.O. Box 459
 3770 AL Barneveld NL
 Tel. +31 (0)34 242 63 00
 Fax +31 (0)34 242 63 99
 E-mail info-env@eurofins.nl
 Site www.eurofins.nl

BNP Paribas S.A. 227 9245 25
 VAT/BTW No. NL 8043.14.883.B01
 KvK No. 09088623
 IBAN: NL71BNPA0227924525
 BIC: BNPANL2A

Eurofins Analytico B.V. is ISO 14001: 2004 gecertificeerd door TÜV en erkend door het Vlaamse Gewest (OVAM en Dep. LNE), het Brusselse Gewest (BIM), het Waalse Gewest (DGRNE-OWD) en door de overheden van Frankrijk en Luxemburg (MEV).

Akkoord
Pr.coörd.
 VA

TESTEN
RvA LO10

Bijlage (A) met deelmonsterinformatie behorende bij analysecertificaat 2015042308/1

Pagina 1/1

Monster nr.	Boornr	Omschrijving	Van	Tot	Barcode	Monsteromschrijving
8540781	76901a	2	350	450	0660052835	76901a (350-450)
8540781	76901a	3	350	450	0640053015	
8540781	76901a	1	350	450	0580610280	
8540781	76901a	10	350	450	0660052838	
8540781	76901a	4	350	450	0640043868	
8540781	76901a	5	350	450	0640043870	
8540781	76901a	6	350	450	0640043875	
8540781	76901a	7	350	450	0620038339	
8540781	76901a	8	350	450	0691429597	
8540781	76901a	9	350	450	0800331138	
8540782	769010W	1			0580610281	769010W
8540782	769010W	10			0660052839	
8540782	769010W	2			0660052851	
8540782	769010W	3			0640053003	
8540782	769010W	4			0640053007	
8540782	769010W	5			0640052996	
8540782	769010W	6			0640052992	
8540782	769010W	7			0620038326	
8540782	769010W	8			0800331205	
8540782	769010W	9			0691429577	



Eurofins Analytico B.V.

Gildeweg 44-46
 3771 NB Barneveld
 P.O. Box 459
 3770 AL Barneveld NL
 Tel. +31 (0)34 242 63 00
 Fax +31 (0)34 242 63 99
 E-mail info-env@eurofins.nl
 Site www.eurofins.nl

BNP Paribas S.A. 227 9245 25
 VAT/BTW No. NL 8043.14.883.B01
 KvK No. 09088623
 IBAN: NL71BNP0227924525
 BIC: BNPANL2A

Eurofins Analytico B.V. is ISO 14001: 2004 gecertificeerd door TÜV en erkend door het Vlaamse Gewest (OVAM en Dep. LNE), het Brusselse Gewest (BIM), het Waalse Gewest (DGRNE-OWD) en door de overheden van Frankrijk en Luxemburg (MEV).

Bijlage (C) met methodeverwijzingen behorende bij analysecertificaat 2015042308/1

Pagina 1/1

Analyse	Methode	Techniek	Methode referentie
Droogr. onopgel. best. (NEN 6621)	W0552	Gravimetrie	Cf. NEN 6499 en gw. NEN 6621
Fosfaat totaal (gemeten als P)	W0425	ICP-MS	Cf. NEN-EN-ISO 17294-2 en cf. CMA/2/I/B.1
Arseen (As) na ontsluiting (ICP-MS)	W0425	ICP-MS	Cf. NEN-EN-ISO 17294-2 en cf. CMA/2/I/B.1
IJzer (Fe) na ontsluiting (ICP-MS)	W0425	ICP-MS	Cf. NEN-EN-ISO 17294-2 en cf. CMA/2/I/B.1
IJzer (II)	W0510	Spectrometrie	Cf. NEN 6482
Zuurstof	W0556	Potentiometrie	Cf. NEN-ISO 5814
Chemisch zuurstof verbruik (CZY)	W0553	Titrimetrie	Cf. NEN 6633/A1:2007
Stikstof volgens Kjeldahl	W0554	Spectrometrie	Eigen meth. (NEN-ISO 5663/NEN 6604)
Sulfaat - opgelost	W0522	Spectrometrie (CFA)	Cf. NEN 6654
Ammonium	W0566	Spectrometrie	Cf. NEN 6604
Chloride	W0566	Spectrometrie	Cf. NEN 6604
Biochem. zuurstofverbr. (BZV-5)	W0556	Potentiometrie	Cf. NEN-EN1899-1& cf. NEN-ISO5814 (EN25814)



Eurofins Analytico B.V.

Gildeweg 44-46
3771 NB Barneveld
P.O. Box 459
3770 AL Barneveld NL

Tel. +31 (0)34 242 63 00
Fax +31 (0)34 242 63 99
E-mail info-env@eurofins.nl
Site www.eurofins.nl

BNP Paribas S.A. 227 9245 25
VAT/BTW No. NL 8043.14.883.B01
KvK No. 09088623
IBAN: NL71BNPA0227924525
BIC: BNPANL2A

Eurofins Analytico B.V. is ISO 14001: 2004 gecertificeerd door TÜV en erkend door het Vlaamse Gewest (OVAM en Dep. LNE), het Brusselse Gewest (BIM), het Waalse Gewest (DGRNE-OWD) en door de overheden van Frankrijk en Luxemburg (MEV).

Bijlage (D) opmerkingen aangaande de monstername en conserveringstermijn 2015042308/1

Pagina 1/1

Er zijn verschillen met de richtlijnen geconstateerd die de betrouwbaarheid van de resultaten van onderstaande monsters of analyses mogelijk hebben beïnvloed.

Analyse

Monster nr.

De conserveringstermijn is voor de betreffende analyse overschreden.

Droogrest onopgeloste bestanddelen

8540781

8540782

Voorbehandeling BZV

8540781

8540782



Eurofins Analytico B.V.

Gildeweg 44-46
3771 NB Barneveld
P.O. Box 459
3770 AL Barneveld NL

Tel. +31 (0)34 242 63 00
Fax +31 (0)34 242 63 99
E-mail info-env@eurofins.nl
Site www.eurofins.nl

BNP Paribas S.A. 227 9245 25
VAT/BTW No. NL 8043.14.883.B01
KvK No. 09088623
IBAN: NL71BNPR0227924525
BIC: BNPANL2A

Eurofins Analytico B.V. is ISO 14001: 2004 gecertificeerd door TÜV en erkend door het Vlaamse Gewest (OVAM en Dep. LNE), het Brusselse Gewest (BIM), het Waalse Gewest (DGRNE-OWD) en door de overheden van Frankrijk en Luxemburg (MEV).

Arcadis Assen
T.a.v. M.N.J. Meuwissen
Postbus 63
9400 AB ASSEN

Analyscertificaat

Datum: 02-06-2015

Hierbij ontvangt u de resultaten van het navolgende laboratoriumonderzoek.

Certificaatnummer/Versie	2015057802/1
Uw project/verslagnummer	769
Uw projectnaam	TenneT380Kv N-W
Uw ordernummer	B02032.000377
Monster(s) ontvangen	27-05-2015

Dit certificaat mag uitsluitend in zijn geheel worden gereproduceerd.

De grondmonsters worden tot 4 weken na datum ontvangst bewaard en watermonsters tot 2 weken na datum ontvangst. Zonder tegenbericht worden de monsters nadien afgevoerd. Indien de monsters langer bewaard dienen te blijven verzoeken wij U dit exemplaar uiterlijk 1 werkdag voor afloop van de standaardbewaarperiode ondertekend aan ons te retourneren. Voor de kosten van het langer bewaren van monsters verwijzen wij naar de prijslijst.

Bewaren tot:

Datum:

Naam:

Handtekening:

Wij vertrouwen erop uw opdracht hiermee naar verwachting te hebben uitgevoerd, mocht U naar aanleiding van dit analysecertificaat nog vragen hebben verzoeken wij U contact op te nemen met de afdeling Verkoop en Advies.

Met vriendelijke groet,

Eurofins Analytico B.V.



Ing. A. Veldhuizen
Technical Manager

Eurofins Analytico B.V.

Gildeweg 44-46
3771 NB Barneveld
P.O. Box 459
3770 AL Barneveld NL

Tel. +31 (0)34 242 63 00
Fax +31 (0)34 242 63 99
E-mail info-env@eurofins.nl
Site www.eurofins.nl

BNP Paribas S.A. 227 9245 25
VAT/BTW No. NL 8043.14.883.B01
KvK No. 09088623
IBAN: NL71BNPA0227924525
BIC: BNPANL2A

Eurofins Analytico B.V. is ISO 14001: 2004 gecertificeerd door TÜV en erkend door het Vlaamse Gewest (OVAM en Dep. LNE), het Brusselse Gewest (BIM), het Waalse Gewest (DGRNE-OWD) en door de overheden van Frankrijk en Luxemburg (MEV).

Analysecertificaat

Uw project/verslagnummer	769	Certificaatnummer/Versie	2015057802/1
Uw projectnaam	TenneT380Kv N-W	Startdatum	27-05-2015
Uw ordernummer	B02032.000377	Rapportagedatum	02-06-2015/12:15
		Bijlage	A, B, C
Monsternemer	Marcel la Crois	Pagina	1/2
Monstermatrix	Grond; Waterbodem (AS3000)		
Projectcode	2794 - Arcadis - TenneT Noord-West 380 kv		

Analyse	Eenheid	1
Bodemkundige analyses		
S Droge stof	% (m/m)	66.5
S Organische stof	% (m/m) ds	3.9
S Gloeirest	% (m/m) ds	95.8
S Korrelgrootte < 2 µm	% (m/m) ds	3.6
Metalen		
S Barium (Ba)	mg/kg ds	<20
S Cadmium (Cd)	mg/kg ds	<0.20
S Kobalt (Co)	mg/kg ds	2.1
S Koper (Cu)	mg/kg ds	<5.0
S Kwik (Hg)	mg/kg ds	<0.050
S Molybdeen (Mo)	mg/kg ds	<1.5
S Nikkel (Ni)	mg/kg ds	5.3
S Lood (Pb)	mg/kg ds	<10
S Zink (Zn)	mg/kg ds	<20
Minerale olie		
Minerale olie (C10-C12)	mg/kg ds	<3.0
Minerale olie (C12-C16)	mg/kg ds	<5.0
Minerale olie (C16-C21)	mg/kg ds	<5.0
Minerale olie (C21-C30)	mg/kg ds	<11
Minerale olie (C30-C35)	mg/kg ds	6.3
Minerale olie (C35-C40)	mg/kg ds	<6.0
S Minerale olie totaal (C10-C40)	mg/kg ds	<35
Polychloorbifenylen, PCB		
S PCB 28	mg/kg ds	<0.0010
S PCB 52	mg/kg ds	<0.0010
S PCB 101	mg/kg ds	<0.0010
S PCB 118	mg/kg ds	<0.0010
S PCB 138	mg/kg ds	<0.0010
S PCB 153	mg/kg ds	<0.0010

Nr.	Monsterschrijving	Datum monstername	Monster nr.
1	769001BS (150-170)	26-May-2015	8586316

Q: door RvA geaccrediteerde verrichting
 A: AP04 erkende verrichting
 S: AS 3000 erkende verrichting
 V: VLAREL erkende verrichting

Dit certificaat mag uitsluitend in zijn geheel worden aereproduceerd.

Eurofins Analytico B.V.

Gildeweg 44-46
 3771 NB Barneveld
 P.O. Box 459
 3770 AL Barneveld NL
 Tel. +31 (0)34 242 63 00
 Fax +31 (0)34 242 63 99
 E-mail info-env@eurofins.nl
 Site www.eurofins.nl

BNP Paribas S.A. 227 9245 25
 VAT/BTW No. NL 8043.14.883.B01
 KvK No. 09088623
 IBAN: NL71BNPA0227924525
 BIC: BNPANL2A

Eurofins Analytico B.V. is ISO 14001: 2004 gecertificeerd door TÜV en erkend door het Vlaamse Gewest (OVAM en Dep. LNE), het Brusselse Gewest (BIM), het Waalse Gewest (DGRNE-OWD) en door de overheden van Frankrijk en Luxemburg (MEV).



Analysecertificaat

Uw project/verslagnummer	769	Certificaatnummer/Versie	2015057802/1
Uw projectnaam	TenneT380Kv N-W	Startdatum	27-05-2015
Uw ordernummer	B02032.000377	Rapportagedatum	02-06-2015/12:15
Monsternemer	Marcel la Crois	Bijlage	A, B, C
Monstermatrix	Grond; Waterbodem (AS3000)	Pagina	2/2
Projectcode	2794 - Arcadis - TenneT Noord-West 380 kV		

Analyse	Eenheid	1
S PCB 180	mg/kg ds	<0.0010
S PCB (som 7) (factor 0,7)	mg/kg ds	0.0049 ¹⁾
Polycyclische Aromatische Koolwaterstoffen, PAK		
S Naftaleen	mg/kg ds	<0.050
S Fenanthreen	mg/kg ds	<0.050
S Anthraceen	mg/kg ds	<0.050
S Fluorantheen	mg/kg ds	<0.050
S Benzo(a)anthraceen	mg/kg ds	<0.050
S Chryseen	mg/kg ds	<0.050
S Benzo(k)fluorantheen	mg/kg ds	<0.050
S Benzo(a)pyreen	mg/kg ds	<0.050
S Benzo(ghi)peryleen	mg/kg ds	<0.050
S Indeno(123-cd)pyreen	mg/kg ds	<0.050
S PAK VROM (10) (factor 0,7)	mg/kg ds	0.35 ¹⁾

Nr.	Monsterschrijving	Datum monstername	Monster nr.
1	769001BS (150-170)	26-May-2015	8586316

Eurofins Analytico B.V.

Gildeweg 44-46
3771 NB Barneveld
P.O. Box 459
3770 AL Barneveld NL

Tel. +31 (0)34 242 63 00
Fax +31 (0)34 242 63 99
E-mail info-env@eurofins.nl
Site www.eurofins.nl

BNP Paribas S.A. 227 9245 25
VAT/BTW No. NL 8043.14.883.B01
KvK No. 09088623
IBAN: NL71BNP0227924525
BIC: BNPANL2A



Q: door RvA geaccrediteerde verrichting
A: AP04 erkende verrichting
S: AS 3000 erkende verrichting
V: VLAREL erkende verrichting

Dit certificaat mag uitsluitend in zijn geheel worden aereproduceerd.

Eurofins Analytico B.V. is ISO 14001: 2004 gecertificeerd door TÜV en erkend door het Vlaamse Gewest (OVAM en Dep. LNE), het Brusselse Gewest (BIM), het Waalse Gewest (DGRNE-OWD) en door de overheden van Frankrijk en Luxemburg (MEV).



Bijlage (A) met deelmonsterinformatie behorende bij analysecertificaat 2015057802/1

Pagina 1/1

Monster nr.	Boornr	Omschrijving	Van	Tot	Barcode	Monsteromschrijving
8586316	769001BS	1	150	170	0532303253	769001BS (150-170)



Eurofins Analytico B.V.

Gildeweg 44-46
3771 NB Barneveld
P.O. Box 459
3770 AL Barneveld NL
Tel. +31 (0)34 242 63 00
Fax +31 (0)34 242 63 99
E-mail info-env@eurofins.nl
Site www.eurofins.nl

BNP Paribas S.A. 227 9245 25
VAT/BTW No. NL 8043.14.883.B01
KvK No. 09088623
IBAN: NL71BNPA0227924525
BIC: BNPANL2A

Eurofins Analytico B.V. is ISO 14001: 2004 gecertificeerd door TÜV en erkend door het Vlaamse Gewest (OVAM en Dep. LNE), het Brusselse Gewest (BIM), het Waalse Gewest (DGRNE-OWD) en door de overheden van Frankrijk en Luxemburg (MEV).

Bijlage (B) met opmerkingen behorende bij analysecertificaat 2015057802/1

Pagina 1/1

Opmerking 1)De toetswaarde van de som is gelijk aan de sommatie van $0,7 \cdot RG$ **Eurofins Analytico B.V.**

Gildeweg 44-46 Tel. +31 (0)34 242 63 00
3771 NB Barneveld Fax +31 (0)34 242 63 99
P.O. Box 459 E-mail info-env@eurofins.nl
3770 AL Barneveld NL Site www.eurofins.nl

BNP Paribas S.A. 227 9245 25
VAT/BTW No. NL 8043.14.883.B01
KvK No. 09088623
IBAN: NL71BNPA0227924525
BIC: BNPANL2A

Eurofins Analytico B.V. is ISO 14001: 2004 gecertificeerd door TÜV en erkend door het Vlaamse Gewest (OVAM en Dep. LNE), het Brusselse Gewest (BIM), het Waalse Gewest (DGRNE-OWD) en door de overheden van Frankrijk en Luxemburg (MEV).

Bijlage (C) met methodeverwijzingen behorende bij analysecertificaat 2015057802/1

Pagina 1/1

Analyse	Methode	Techniek	Methode referentie
Droge Stof	W0104	Gravimetrie	Cf. pb 3210-1 en cf. NEN-EN 12880
Organische stof (gloeirest)	W0109	ICP-RES	Cf. 3210-2a/b en cf. NEN 5754/EN 12879
Lutum (fractie < 2 μ m) (sedimentatie)	W0173	Sedimentatie	Cf. pb 3210-3 en cf. NEN 5753
Barium (Ba)	W0423	ICP-MS	Cf. pb 3210-4/3250-1 & NEN-EN-ISO 17294-2
Cadmium (Cd)	W0423	ICP-MS	Cf. pb 3210-4/3250-1 & NEN-EN-ISO 17294-2
Kobalt (Co)	W0423	ICP-MS	Cf. pb 3210-4/3250-1 & NEN-EN-ISO 17294-2
Koper (Cu)	W0423	ICP-MS	Cf. pb 3210-4/3250-1 & NEN-EN-ISO 17294-2
Kwik (Hg)	W0423	ICP-MS	Cf. pb 3210-4/3250-1 & NEN-EN-ISO 17294-2
Molybdeen (Mo)	W0423	ICP-MS	Cf. pb 3210-4/3250-1 & NEN-EN-ISO 17294-2
Nikkel (Ni)	W0423	ICP-MS	Cf. pb 3210-4/3250-1 & NEN-EN-ISO 17294-2
Lood (Pb)	W0423	ICP-MS	Cf. pb 3210-4/3250-1 & NEN-EN-ISO 17294-2
Zink (Zn)	W0423	ICP-MS	Cf. pb 3210-4/3250-1 & NEN-EN-ISO 17294-2
Minerale olie (GC) (C10 - C40)	W0202	GC-FID	Cf. pb 3210-6 en gw. NEN-EN-ISO 16703
PCB (7)	W0271	GC-MS	Cf. pb. 3210-7 & gw. NEN 6980
PAK (10 VROM)	W0271	GC-MS	Cf. pb. 3210-5 & gw. NEN-ISO 18287
PAK som AS3000/AP04	W0271	GC-MS	gw. NEN-ISO 18287

Eurofins Analytico B.V.

Gildeweg 44-46
3771 NB Barneveld
P.O. Box 459
3770 AL Barneveld NL

Tel. +31 (0)34 242 63 00
Fax +31 (0)34 242 63 99
E-mail info-env@eurofins.nl
Site www.eurofins.nl

BNP Paribas S.A. 227 9245 25
VAT/BTW No. NL 8043.14.883.B01
KvK No. 09088623
IBAN: NL71BNP0227924525
BIC: BNPANL2A

Eurofins Analytico B.V. is ISO 14001: 2004 gecertificeerd door TÜV en erkend door het Vlaamse Gewest (OVAM en Dep. LNE), het Brusselse Gewest (BIM), het Waalse Gewest (DGRNE-OWD) en door de overheden van Frankrijk en Luxemburg (MEV).

BoToVa T4 RBK Beoordeling kwaliteit van grond bij toepassing in oppervlaktewaterlichamen

Uw projectnummer	769
Projectnaam	TenneT380Kv N-W
Ordernummer	B02032.000377
Datum monstername	26-05-2015
Monsternemer	Marcel la Crois
Certificaatnummer	2015057802
Startdatum	27-05-2015
Rapportagedatum	02-06-2015

Analyse	Eenheid	769001BS (150-17)	Oordeel
Bodemtype correctie			
Organische stof		3,9	
Korrelgrootte < 2 µm		3,6	
Bodemkundige analyses			
Droge stof	% (m/m)	66,5	
Organische stof	% (m/m) ds	3,9	
Gloeirest	% (m/m) ds	95,8	
Korrelgrootte < 2 µm	% (m/m) ds	3,6	
Metalen			
Barium (Ba)	mg/kg ds	<20	
Cadmium (Cd)	mg/kg ds	<0,20	<=AW
Kobalt (Co)	mg/kg ds	2,1	<=AW
Koper (Cu)	mg/kg ds	<5,0	<=AW
Kwik (Hg)	mg/kg ds	<0,050	<=AW
Molybdeen (Mo)	mg/kg ds	<1,5	<=AW
Nikkel (Ni)	mg/kg ds	5,3	<=AW
Lood (Pb)	mg/kg ds	<10	<=AW
Zink (Zn)	mg/kg ds	<20	<=AW
Minerale olie			
Minerale olie (C10-C12)	mg/kg ds	<3,0	
Minerale olie (C12-C16)	mg/kg ds	<5,0	
Minerale olie (C16-C21)	mg/kg ds	<5,0	
Minerale olie (C21-C30)	mg/kg ds	<11	
Minerale olie (C30-C35)	mg/kg ds	6,3	
Minerale olie (C35-C40)	mg/kg ds	<6,0	
Minerale olie totaal (C10-C40)	mg/kg ds	<35	<=AW
Polychloorbifenylen, PCB			
PCB 28	mg/kg ds	<0,0010	<=AW
PCB 52	mg/kg ds	<0,0010	<=AW
PCB 101	mg/kg ds	<0,0010	<=AW
PCB 118	mg/kg ds	<0,0010	<=AW
PCB 138	mg/kg ds	<0,0010	<=AW
PCB 153	mg/kg ds	<0,0010	<=AW
PCB 180	mg/kg ds	<0,0010	<=AW
PCB (som 7) (factor 0,7)	mg/kg ds	0,0049	<=AW
Polycyclische Aromatische Koolwaterstoffen, PAK			
Naftaleen	mg/kg ds	<0,050	
Fenanthreen	mg/kg ds	<0,050	
Anthraceen	mg/kg ds	<0,050	
Fluorantheen	mg/kg ds	<0,050	
Benzo(a)anthraceen	mg/kg ds	<0,050	
Chryseen	mg/kg ds	<0,050	
Benzo(k)fluorantheen	mg/kg ds	<0,050	
Benzo(a)pyreen	mg/kg ds	<0,050	
Benzo(ghi)peryleen	mg/kg ds	<0,050	
Indeno(123-cd)pyreen	mg/kg ds	<0,050	
PAK VROM (10) (factor 0,7)	mg/kg ds	0,35	<=AW

Legenda

Nr.	Monster	Analytico-nr	Oordeel
1	769001BS (150-170)	8586316	Altijd toepasbaar

<= achtergrondwaarde

<= AW

Deze toetsing is m.b.v. BoToVa uitgevoerd,

Zie voor info: <http://www.rwsleefomgeving.nl/onderwerpen/bodem-ondergrond/bbk/instrumenten/botova/>

Eurofins Analytico B.V. is niet verantwoordelijk voor de uitkomst van deze toetsing.

Mocht u een probleem in deze toetsing signaleren, dan verzoeken

wij u vriendelijk dit door te geven aan pais.helpdesk@eurofins.com

BoToVa T5 Beoordeling kwaliteit van bagger bij verspreiden op aangrenzend perceel

Uw projectnummer	769
Projectnaam	TenneT380Kv N-W
Ordernummer	B02032.000377
Datum monstername	26-05-2015
Monsternemer	Marcel la Crois
Certificaatnummer	2015057802
Startdatum	27-05-2015
Rapportagedatum	02-06-2015

Analyse	Eenheid	769001BS (150-17)	Oordeel
Bodemtype correctie			
Organische stof		3,9	
Korrelgrootte < 2 µm		3,6	
Bodemkundige analyses			
Droge stof	% (m/m)	66,5	
Organische stof	% (m/m) ds	3,9	
Gloeirest	% (m/m) ds	95,8	
Korrelgrootte < 2 µm	% (m/m) ds	3,6	
Metalen			
Barium (Ba)	mg/kg ds	<20	
Cadmium (Cd)	mg/kg ds	<0,20	Verspreidbaar
Kobalt (Co)	mg/kg ds	2,1	
Koper (Cu)	mg/kg ds	<5,0	
Kwik (Hg)	mg/kg ds	<0,050	
Molybdeen (Mo)	mg/kg ds	<1,5	
Nikkel (Ni)	mg/kg ds	5,3	
Lood (Pb)	mg/kg ds	<10	
Zink (Zn)	mg/kg ds	<20	
Minerale olie			
Minerale olie (C10-C12)	mg/kg ds	<3,0	
Minerale olie (C12-C16)	mg/kg ds	<5,0	
Minerale olie (C16-C21)	mg/kg ds	<5,0	
Minerale olie (C21-C30)	mg/kg ds	<11	
Minerale olie (C30-C35)	mg/kg ds	6,3	
Minerale olie (C35-C40)	mg/kg ds	<6,0	
Minerale olie totaal (C10-C40)	mg/kg ds	<35	Verspreidbaar
Polychloorbifenylen, PCB			
PCB 28	mg/kg ds	<0,0010	
PCB 52	mg/kg ds	<0,0010	
PCB 101	mg/kg ds	<0,0010	
PCB 118	mg/kg ds	<0,0010	
PCB 138	mg/kg ds	<0,0010	
PCB 153	mg/kg ds	<0,0010	
PCB 180	mg/kg ds	<0,0010	
PCB (som 7) (factor 0,7)	mg/kg ds	0,0049	
Polycyclische Aromatische Koolwaterstoffen, PAK			
Naftaleen	mg/kg ds	<0,050	
Fenantheen	mg/kg ds	<0,050	
Anthraceen	mg/kg ds	<0,050	
Fluorantheen	mg/kg ds	<0,050	
Benzo(a)anthraceen	mg/kg ds	<0,050	
Chryseen	mg/kg ds	<0,050	
Benzo(k)fluorantheen	mg/kg ds	<0,050	
Benzo(a)pyreen	mg/kg ds	<0,050	
Benzo(ghi)peryleen	mg/kg ds	<0,050	
Indeno(123-cd)pyreen	mg/kg ds	<0,050	
PAK VROM (10) (factor 0,7)	mg/kg ds	0,35	

Legenda

Nr.	Monster	Analytico-nr	Oordeel
1	769001BS (150-170)	8586316	Verspreidbaar

<= achtergrondwaarde

<= AW

Deze toetsing is uitgevoerd met behulp van BoToVa.

Zie voor info: <http://www.rwsleefomgeving.nl/onderwerpen/bodem-ondergrond/bbk/instrumenten/botova/>

PAIS kan op dit moment niet alle gegevens komend van BoToVa tonen.

Het oordeel op monsterniveau is echter correct.

Tabel 1: Gemeten gehalten in grond met beoordeling conform de Wet Bodembescherming

Grondmonster		MMbg01			MMog01		
Certificaatcode		2015035915			2015035915		
Boring(en)		76901, 76902, 76903, 76904, 76905, 76906			76901, 76901, 76902, 76902, 76902		
Traject (m -mv)		0,00 - 0,50			0,40 - 2,00		
Humus	% ds	2,1			1,1		
Lutum	% ds	6,5			3,4		
Datum van toetsing		3-6-2015			3-6-2015		
Monsterconclusie		Voldoet aan Achtergrondwaarde			Voldoet aan Achtergrondwaarde		
Monstermelding 1							
Monstermelding 2							
Monstermelding 3							
		Meetw	GSSD	Index	Meetw	GSSD	Index
METALEN							
Barium [Ba]	mg/kg ds	25	62 ⁽⁶⁾		<20	<46 ⁽⁶⁾	
Cadmium [Cd]	mg/kg ds	<0,2	<0,2	-0,03	<0,2	<0,2	-0,03
Kobalt [Co]	mg/kg ds	<3	<5	-0,06	<3	<6	-0,05
Koper [Cu]	mg/kg ds	8,3	14,8	-0,17	<5	<7	-0,22
Kwik [Hg]	mg/kg ds	0,11	0,15	0	<0,05	<0,05	-0
Nikkel [Ni]	mg/kg ds	6,8	14,4	-0,32	5,3	13,8	-0,33
Molybdeen [Mo]	mg/kg ds	<1,5	<1,1	-0	<1,5	<1,1	-0
Lood [Pb]	mg/kg ds	13	19	-0,06	<10	<11	-0,08
Zink [Zn]	mg/kg ds	40	77	-0,11	<20	<31	-0,19
PAK							
Naftaleen	mg/kg ds	<0,05	<0,04		<0,05	<0,04	
Anthraceen	mg/kg ds	<0,05	<0,04		<0,05	<0,04	
Fenanthreen	mg/kg ds	<0,05	<0,04		<0,05	<0,04	
Fluorantheen	mg/kg ds	<0,05	<0,04		<0,05	<0,04	
Chryseen	mg/kg ds	<0,05	<0,04		<0,05	<0,04	
Benzo(a)anthraceen	mg/kg ds	<0,05	<0,04		<0,05	<0,04	
Benzo(a)pyreen	mg/kg ds	<0,05	<0,04		<0,05	<0,04	
Benzo(k)fluorantheen	mg/kg ds	<0,05	<0,04		<0,05	<0,04	
Indeno-(1,2,3-c,d)pyreen	mg/kg ds	<0,05	<0,04		<0,05	<0,04	
Benzo(g,h,i)peryleen	mg/kg ds	<0,05	<0,04		<0,05	<0,04	
PAK 10 VROM	mg/kg ds		<0,35	-0,03		<0,35	-0,03
Pak-totaal (10 van VROM) (0.7 facto)	mg/kg ds	<0,35			<0,35		
GECHLOREERDE KOOLWATERSTOFFEN							
PCB 28	mg/kg ds	<0,001	<0,003		<0,001	<0,004	
PCB 52	mg/kg ds	<0,001	<0,003		<0,001	<0,004	
PCB 101	mg/kg ds	<0,001	<0,003		<0,001	<0,004	
PCB 118	mg/kg ds	<0,001	<0,003		<0,001	<0,004	
PCB 138	mg/kg ds	<0,001	<0,003		<0,001	<0,004	
PCB 153	mg/kg ds	<0,001	<0,003		<0,001	<0,004	
PCB 180	mg/kg ds	<0,001	<0,003		<0,001	<0,004	
PCB (7) (som, 0.7 factor)	mg/kg ds	<0,0049			<0,0049		
PCB (som 7)	mg/kg ds		<0,023	0		<0,025	0,01
OVERIGE (ORGANISCHE) VERBINDINGEN							
Minerale olie C10 - C12	mg/kg ds	<3	10 ⁽⁶⁾		<3	11 ⁽⁶⁾	
Minerale olie C12 - C16	mg/kg ds	<5	17 ⁽⁶⁾		<5	18 ⁽⁶⁾	
Minerale olie C16 - C21	mg/kg ds	<5	17 ⁽⁶⁾		<5	18 ⁽⁶⁾	
Minerale olie C21 - C30	mg/kg ds	<11	37 ⁽⁶⁾		<11	39 ⁽⁶⁾	
Minerale olie C30 - C35	mg/kg ds	<5	17 ⁽⁶⁾		<5	18 ⁽⁶⁾	
Minerale olie C35 - C40	mg/kg ds	<6	20 ⁽⁶⁾		<6	21 ⁽⁶⁾	
Minerale olie C10 - C40	mg/kg ds	<35	<117	-0,02	<35	<123	-0,01
OVERIG							
Droge stof	% m/m	82,1	82,1 ⁽⁶⁾		78,6	78,6 ⁽⁶⁾	
Lutum	% (m/m) ds	6,5			3,4		
Organische stof (humus)	% (m/m)	2,1			1,1		

Grondmonster		MMbg01	MMog01
Certificaatcode		2015035915	2015035915
Boring(en)		76901, 76902, 76903, 76904, 76905, 76906	76901, 76901, 76901, 76902, 76902, 76902
Traject (m -mv)		0,00 - 0,50	0,40 - 2,00
Humus	% ds	2,1	1,1
Lutum	% ds	6,5	3,4
Datum van toetsing		3-6-2015	3-6-2015
Monsterconclusie		Voldoet aan Achtergrondwaarde	Voldoet aan Achtergrondwaarde
	ds		
Gloeirest	% (m/m) ds	97,5	98,7

----- : Geen toetsnorm aanwezig
 < : kleiner dan de detectielimiet
 8,88 : <= Achtergrondwaarde
 8,88 : <= Interventiewaarde
 8,88 : > Interventiewaarde
 6 : Heeft geen normwaarde
 # : verhoogde rapportagegrens
 GSSD : Gestandaardiseerde meetwaarde
 Index : (GSSD - AW) / (I - AW)

- Getoetst via de BoToVa service, versie 2.0.0 -

Tabel 2: Normwaarden conform de Wet Bodembescherming

		AW	WO	IND	I
METALEN					
Cadmium [Cd]	mg/kg ds	0,6	1,2	4,3	13
Kobalt [Co]	mg/kg ds	15	35	190	190
Koper [Cu]	mg/kg ds	40	54	190	190
Kwik [Hg]	mg/kg ds	0,15	0,83	4,8	36
Nikkel [Ni]	mg/kg ds	35	39	100	100
Molybdeen [Mo]	mg/kg ds	1,5	88	190	190
Lood [Pb]	mg/kg ds	50	210	530	530
Zink [Zn]	mg/kg ds	140	200	720	720
PAK					
PAK 10 VROM	mg/kg ds	1,5	6,8	40	40
GECHLOREERDE KOOLWATERSTOFFEN					
PCB (som 7)	mg/kg ds	0,02	0,04	0,5	1
OVERIGE (ORGANISCHE) VERBINDINGEN					
Minerale olie C10 - C40	mg/kg ds	190	190	500	5000

Tabel 3: Gemeten concentraties in grondwater met beoordeling conform de Wet Bodembescherming

Watermonster		76901-1-1		
Datum		16-4-2015		
Filterdiepte (m -mv)		1,70 - 2,70		
Datum van toetsing		3-6-2015		
Monsterconclusie		Overschrijding Streefwaarde		
Monstermelding 1				
Monstermelding 2				
Monstermelding 3				
		Meetw	GSSD	Index
METALEN				
Barium [Ba]	µg/l	460	460	0,71
Cadmium [Cd]	µg/l	<0,2	<0,1	-0,05
Kobalt [Co]	µg/l	<2	<1	-0,24
Koper [Cu]	µg/l	6,8	6,8	-0,14
Kwik [Hg]	µg/l	<0,05	<0,04	-0,04
Nikkel [Ni]	µg/l	4,4	4,4	-0,18
Molybdeen [Mo]	µg/l	5,2	5,2	0
Lood [Pb]	µg/l	<2	<1	-0,23
Zink [Zn]	µg/l	94	94	0,04
PAK				
Naftaleen	µg/l	<0,02	<0,01	0
PAK 10 VROM	-		<0,00020 ⁽¹¹⁾	
GECHLOREERDE KOOLWATERSTOFFEN				
1,1-Dichloorpropan	µg/l	<0,2	<0,1	
1,3-Dichloorpropan	µg/l	<0,2	<0,1	
Tribroommethaan (bromofom)	µg/l	<0,2	<0,1 ⁽¹⁴⁾	
Tetrachloormethaan (Tetra)	µg/l	<0,1	<0,1	0,01
1,1-Dichloorethaan	µg/l	<0,2	<0,1	-0,01
1,2-Dichloorethaan	µg/l	<0,2	<0,1	-0,02
1,2-Dichloorpropan	µg/l	<0,2	<0,1	
1,1,1-Trichloorethaan	µg/l	<0,1	<0,1	0
1,1,2-Trichloorethaan	µg/l	<0,1	<0,1	0
Trichlooretheen (Tri)	µg/l	<0,2	<0,1	-0,05
Tetrachlooretheen (Per)	µg/l	<0,1	<0,1	0
Vinylchloride	µg/l	<0,1	<0,1	0,02
Dichloorpropanen (0,7 som, 1, 1+1,2+1,3)	µg/l	0,42		
1,2-Dichloorethenen (som, 0,7 facto)	µg/l	<0,14		
Dichloormethaan	µg/l	<0,2	<0,1	0
Trichloormethaan (Chloroform)	µg/l	<0,2	<0,1	-0,01
cis + trans-1,2-Dichlooretheen	µg/l		<0,14	0,01
1,1-Dichlooretheen	µg/l	<0,1	<0,1	0,01
cis-1,2-Dichlooretheen	µg/l	<0,1	<0,1	
trans-1,2-Dichlooretheen	µg/l	<0,1	<0,1	
Dichloorpropan	µg/l		<0,42	-0
CKW (som)	µg/l	<1,6		
AROMATISCHE VERBINDINGEN				
Xylenen (som, 0,7 factor)	µg/l	<0,21		
BTEX (som)	µg/l	<0,9	0,6 ⁽⁶⁾	
Styreen (Vinylbenzeen)	µg/l	<0,2	<0,1	-0,02
Benzeen	µg/l	<0,2	<0,1	-0
Ethylbenzeen	µg/l	<0,2	<0,1	-0,03
Tolueen	µg/l	<0,2	<0,1	-0,01
Xylenen (som)	µg/l		<0,21	0
meta-/para-Xyleen (som)	µg/l	<0,2	<0,1	

Watermonster		76901-1-1		
Datum		16-4-2015		
Filterdiepte (m -mv)		1,70 - 2,70		
Datum van toetsing		3-6-2015		
Monsterconclusie		Overschrijding Streefwaarde		
ortho-Xyleen	µg/l	<0,1	<0,1	
Som 16 Aromatische oplosmiddelen	µg/l		<0,77 ^(2,14)	
OVERIGE (ORGANISCHE) VERBINDINGEN				
Minerale olie C10 - C12	µg/l	<10	7 ⁽⁶⁾	
Minerale olie C12 - C16	µg/l	<10	7 ⁽⁶⁾	
Minerale olie C16 - C21	µg/l	<10	7 ⁽⁶⁾	
Minerale olie C21 - C30	µg/l	<15	11 ⁽⁶⁾	
Minerale olie C30 - C35	µg/l	<10	7 ⁽⁶⁾	
Minerale olie C35 - C40	µg/l	<10	7 ⁽⁶⁾	
Minerale olie C10 - C40	µg/l	<50	<35	-0,03

-----	: Geen toetsnorm aanwezig
<	: kleiner dan de detectielimiet
8,88	: <= Streefwaarde
8,88	: > Streefwaarde
8,88	: > Interventiewaarde
11	: Enkele parameters ontbreken in de berekening van de somfractie
14	: Streefwaarde ontbreekt zorgplicht van toepassing
2	: Enkele parameters ontbreken in de som
6	: Heeft geen normwaarde
#	: verhoogde rapportagegrens
GSSD	: Gestandaardiseerde meetwaarde
Index	: (GSSD - S) / (I - S)

- Getoetst via de BoToVa service, versie 2.0.0 -

Tabel 4: Normwaarden conform de Wet Bodembescherming

		S	S Diep	Indicatief	I
METALEN					
Barium [Ba]	µg/l	50	200		625
Cadmium [Cd]	µg/l	0,4	0,06		6
Kobalt [Co]	µg/l	20	0,7		100
Koper [Cu]	µg/l	15	1,3		75
Kwik [Hg]	µg/l	0,05	0,01		0,3
Nikkel [Ni]	µg/l	15	2,1		75
Molybdeen [Mo]	µg/l	5	3,6		300
Lood [Pb]	µg/l	15	1,7		75
Zink [Zn]	µg/l	65	24		800
PAK					
Naftaleen	µg/l	0,01			70
GECHLOREERDE KOOLWATERSTOFFEN					
Tribroommethaan (bromoform)	µg/l				630
Tetrachloormethaan (Tetra)	µg/l	0,01			10
1,1-Dichloorethaan	µg/l	7			900
1,2-Dichloorethaan	µg/l	7			400
1,1,1-Trichloorethaan	µg/l	0,01			300
1,1,2-Trichloorethaan	µg/l	0,01			130
Trichlooretheen (Tri)	µg/l	24			500
Tetrachlooretheen (Per)	µg/l	0,01			40
Vinylchloride	µg/l	0,01			5
Dichloormethaan	µg/l	0,01			1000
Trichloormethaan (Chloroform)	µg/l	6			400

		S	S Diep	Indicatief	I
cis + trans-1,2-Dichlooretheen	µg/l	0,01			20
1,1-Dichlooretheen	µg/l	0,01			10
Dichloorpropaan	µg/l	0,8			80
AROMATISCHE VERBINDINGEN					
Styreen (Vinylbenzeen)	µg/l	6			300
Benzeen	µg/l	0,2			30
Ethylbenzeen	µg/l	4			150
Tolueen	µg/l	7			1000
Xylenen (som)	µg/l	0,2			70
Som 16 Aromatische oplosmiddelen	µg/l			150	
OVERIGE (ORGANISCHE) VERBINDINGEN					
Minerale olie C10 - C40	µg/l	50			600

Toetsingskader

WET BODEMBESCHERMING

Toetsing van de analyseresultaten van grond- en grondwater heeft plaatsgevonden aan de hand van het toetsingskader zoals gedefinieerd in de bijlage 1 van de Circulaire bodemsanering van 1 juli 2013 (BoToVa). Onderstaande toetswaarden worden gehanteerd om de mate van bodemverontreiniging weer te geven. De toetswaarden zijn gebaseerd op humaan-toxicologische en ecotoxicologische uitgangspunten (RIVM studies) en beleidsmatige overwegingen (NOBO rapport).

- **Interventiewaarden (I)**
De interventiewaarden bodemsanering geven het concentratieniveau voor verontreinigingen in grond en grondwater aan waarboven ernstige vermindering of dreigende vermindering optreedt van de functionele eigenschappen die de bodem heeft voor mens, plant en dier. Bij gehalten boven de interventiewaarde is mogelijk sprake van (een geval van) ernstige verontreiniging en is er mogelijk een saneringsnoodzaak.
- **Streefwaarden grondwater (S)**
De streefwaarden gelden als referentiewaarden en hebben betrekking op de in de natuur voorkomende achtergrondwaarden in het grondwater of op detectiegrenzen bij stoffen die niet in natuurlijk milieu voorkomen.
- **Achtergrondwaarden grond (AW2000)**
De achtergrondwaarden gelden als referentiewaarden waar relatief onbelaste gebieden (natuur en landbouwgebieden) voor 95 % aan voldoen. Grond die aan de AW2000 voldoet is blijvend geschikt voor alle bodemfuncties (waaronder moestuin, natuur en landbouw).
- **Tussenwaarde ($\frac{1}{2}$ (AW2000+I)) resp. ($\frac{1}{2}$ (S+I))**
De tussenwaarde is een grens die aan geeft dat er een nader onderzoek noodzakelijk is.

De gemeten gehalten voor grond zijn voor het lutum en organische stof percentage gecorrigeerd naar de standaardbodem met 25% lutum en 10% organische stof. Hierna is getoetst aan de hierboven genoemde toetswaarden.

BESLUIT BODEMKWALITEIT

Op toepassing van grond en baggerspecie (op of in de landbodem en in oppervlaktewater en verspreiding van baggerspecie in oppervlaktewater) is het Besluit bodemkwaliteit van toepassing. Daarin kunnen lokale (water)bodembeheerders kiezen tussen generiek en gebiedspecifiek beleid of het overgangsbeleid.

Gebiedspecifiek beleid

Met het gebiedspecifiek beleid kunnen lokale landbodem en waterkwaliteitsbeheerders zelf bodemkwaliteitsnormen vaststellen. Als randvoorwaarden geldt dat sprake moet zijn van stand-still op gebiedsniveau. De normen in het gebiedspecifieke kader worden lokale Maximale waarden genoemd.

Generiek beleid

Binnen het generieke (landelijke) beleid is het toetsingskader gebaseerd op een klassenindeling voor kwaliteit en functie. Uitgangspunt bij toepassing van grond en baggerspecie binnen het generieke kader is, dat de kwaliteit moet aansluiten bij de functie van de bodem en dat de lokale (water)bodemkwaliteit op klasse niveau niet mag verslechteren en waar mogelijk verbetert. Het toetsingskader is vastgelegd in de Regeling Bodemkwaliteit van 2007 (en de daarop volgende wijzigingen in april 2009, november 2010, januari 2013 en juli 2013).

Landbodem

- Binnen het generieke kader zijn voor toepassing op landbodem twee functieklassen onderscheiden waar verruimde kwaliteitsnormen van toepassing zijn: Wonen en Industrie.
- De indeling van de kwaliteit van toe te passen partijen grond is als volgt:
- Vrij toepasbaar. Een partij grond is vrij toepasbaar wanneer deze voldoet aan de achtergrondwaarden. Bij toetsing aan de achtergrondwaarden wordt echter wel een versoepelende toetsingsregel toegepast:
De kwaliteit van de grond of baggerspecie overschrijdt niet de achtergrondwaarden als bij meting van 7-16 parameters het rekenkundig gemiddelde gehalten van maximaal 2 stoffen verhoogd zijn ten opzichte van de achtergrondwaarden.
- Bodemkwaliteitsklasse wonen. Een partij grond voldoet aan de bodemkwaliteitsklasse wonen indien deze de maximale waarden van bodemkwaliteitsklasse wonen niet overschrijdt.
- Bodemkwaliteitsklasse industrie. Een partij grond voldoet aan de bodemkwaliteitsklasse industrie indien deze de maximale waarden van bodemkwaliteitsklasse industrie niet overschrijdt.
- Niet toepasbaar. Een partij grond is niet toepasbaar wanneer deze niet voldoet aan de maximale waarden van bodemfunctieklasse industrie.

Waterbodem

In het generieke toetsingskader wordt de kwaliteit van bodem onder oppervlaktewater uitgedrukt in “voldoet aan de achtergrondwaarden” of kwaliteitsklasse A of B:

- Achtergrondwaarden. Een partij grond of baggerspecie is vrij toepasbaar wanneer deze voldoet aan de achtergrondwaarden. Bij toetsing aan de achtergrondwaarden wordt echter wel een versoepelende toetsingsregel toegepast:
De kwaliteit van de grond of baggerspecie overschrijdt niet de achtergrondwaarden als bij meting van 7-16 parameters het rekenkundig gemiddelde gehalten van maximaal 2 stoffen verhoogd zijn ten opzichte van de achtergrondwaarden.
- Kwaliteitsklasse A. Er is sprake van kwaliteitsklasse A indien de rekenkundige gemiddelden van de gehalten van de gemeten stoffen in de bodem of in de bodemkwaliteitszone de achtergrondwaarden overschrijden, maar niet de maximale waarden voor kwaliteitsklasse A.
- Kwaliteitsklasse B. Er is sprake van kwaliteitsklasse B indien de rekenkundige gemiddelden van de gehalten van de gemeten stoffen in de bodem of in de bodemkwaliteitszone de maximale waarden voor kwaliteitsklasse A overschrijden, maar niet de maximale waarden voor kwaliteitsklasse B.

Kwaliteitsborging

De genoemde werkzaamheden zijn uitgevoerd in overeenstemming met de regelgeving die bekend is onder de naam Kwalibo (=kwaliteitsborging in het bodembeheer). ARCADIS Nederland B.V., vestiging Assen en uitvoerend Veldwerkbureau Poelsema zijn gecertificeerd en erkend voor de genoemde werkzaamheden. Dit houdt in dat:




- § de werkzaamheden conform BRL SIKB 2000 en VKB-protocol 2001, 2002 en 2003 zijn uitgevoerd door een gecertificeerd en erkend bedrijf. Dit rapport draagt daarom het keurmerk 'kwaliteitswaarborg bodembeheer SIKB'.
- § de veldwerkzaamheden zijn uitgevoerd door erkende medewerkers;
- § de grond- en grondwatermonsters zijn (voor)behandeld middels de AS3000 methode in het door de Raad voor de Accreditatie erkende laboratorium Eurofins Analytico te Barneveld.



Conform de eisen uit de BRL SIKB 2000 melden wij het volgende:

- § De werkzaamheden waarop deze rapportage betrekking heeft, zijn conform BRL SIKB 2000 getoetst op partijdigheid. Daarom vermelden wij dat de uitvoerder van het veldwerk voor milieuhygiënisch bodemonderzoek een ander is dan de eigenaar van het terrein waarop het veldwerk betrekking heeft.

Colofon / Verantwoording uitvoering veldwerkzaamheden (BRL 2000)

Colofon					
Uitvoering:	Poelsema Veldwerkbureau De Kampen 19 8325 DD Vollenhove Tel: 0527-242000 Fax: 0527-241730 www.poelsemaveldwerk.nl e-mail: info@poelsemaveldwerk.nl			 Poelsema <i>veldwerkbureau</i>	
Opdrachtgever:	ARCADIS Nederland BV				
Projectnaam:	TenneT 380 KV Noord-West				
Projectnummer:	B02032.000377, mastlocatie 769				
Verantwoording					
	<i>VKB Protocol</i>	<i>Naam veldwerker</i>	<i>(start)datum</i>	<i>Paraaf</i>	
Verklaring werkzaamheden uitgevoerd in onafhankelijkheid van de opdrachtgever en conform de eisen van de BRL 2000 en onderliggende protocollen	2001	M P. la Crois	31-09-2015		
	2002	M P. la Crois	16-09-2015		
	2003	M.P la Crois			
	2018				
	<i>VKB Protocol</i>	<i>Omschrijving afwijking</i>			
Afgeweken van BRL 2000	2001				
	2002				
	2003				
	2018				

- *VKB P-2001: plaatsen van handboringen en peilbuizen, maken van boorbeschrijvingen, nemen van grondmonsters en waterpassen*
- *VKB P-2002: nemen van grondwatermonsters*
- *VKB P-2003: veldwerk bij milieuhygiënisch waterbodemonderzoek*
- *VKB P-2018: locatie-inspectie en monsterneming van asbest in bodem*

6 Archeologisch onderzoek

Verantwoording

Titel: Archeologisch onderzoek: Project: Noord – West 380kV
Deelgebied: 1
Mastnummer: 769

Projectnummer: B02032.000377.001

Referentienummer: T206878

Revisie: 1.0

Datum: 16 juli 2015

Auteur(s): W.A. Ytsma (ARCADIS) & E. Goossens (RAAP)

Gecontroleerd door: D.G. Bedeaux (ARCADIS)

Goedgekeurd door: L.N.J.M. van der Drift

Paraaf goedgekeurd:



Contact: TenneT380kVnw@ARCADIS.nl

Bevoegd gezag: Gemeente Eemsmond
Contactpersoon: B. Moes

Aanleiding: Bodemverstorende werkzaamheden mast 769

Archeoregio: Fries-Gronings kleigebied

AMK-terrein: Niet van toepassing

Archis2: 53945

Documentatie (beheer en plaats): ARCADIS & RAAP Archeologisch Adviesbureau, regio Noord en Oost

INHOUDSOPGAVE

Samenvatting

6.1 Inleiding

6.2 Bureauonderzoek

6.3 Veldonderzoek

6.4 Conclusies en aanbevelingen

Literatuur en bronnen

6.5 Bijlagen H6

Bijlage 6-1: Ligging onderzoeksgebied op topografische ondergrond met archeologische gegevens.

Bijlage 6-2: Ligging onderzoeksgebied op de archeologische verwachtingskaart en beleidsadvieskaart gemeente Eemsmond.

Bijlage 6.3: Ligging boorpunten veldonderzoek.

Samenvatting

Volgens ARCHIS bevinden zich in het onderzoeksgebied geen bekende archeologische resten.

Er komen geen historische elementen voor.

Op basis van het bureauonderzoek wordt aan het plangebied een lage archeologische verwachting toegekend. De verwachting geldt voor alle archeologische perioden.

Op basis van het bureauonderzoek en de cultuurtechnische boringen wordt geen aanvullend onderzoek geadviseerd.

6.1 Inleiding

6.1.1 Aanleiding en beleidskader

Binnen het geheel van de vergunningaanvragen is ook archeologisch vooronderzoek verplicht gesteld. Dit omdat bij graafwerkzaamheden ten behoeve van de funderingen van de nieuwe bi-pole masten mogelijk behoudenswaardige aanwezige archeologische resten beschadigd of zelfs vernietigd kunnen worden. Daartoe is er in eerste instantie een bureauonderzoek uitgevoerd om tot een gespecificeerde archeologische verwachting voor het plangebied te komen. Ter toetsing hiervan zijn vervolgens verkennende boringen verricht.

De Wet op de archeologische monumentenzorg (Wamz) is 1 september 2007 in werking getreden. Hiermee zijn de uitgangspunten van het Europese Verdrag van Malta binnen de Nederlandse wetgeving geïmplementeerd. Het belangrijkste uitgangspunt van de nieuwe wet is om archeologische resten in de ondergrond (ter plekke) te behouden, omdat de bodem nu eenmaal de beste conserveringsomgeving is (behoud in-situ).

Het onderzoek is uitgevoerd volgens de normen van de archeologische beroepsgroep (zie artikel 24 van het Besluit archeologische monumentenzorg). De Kwaliteitsnorm Nederlandse Archeologie (KNA, versie 3.2), beheerd door de Stichting Infrastructuur Kwaliteitsborging Bodembeheer (SIKB; www.sikb.nl), geldt in de praktijk als richtlijn. Deze is aangevuld met door de diverse overheden geldende richtlijnen voor archeologisch onderzoek.

6.2 Bureauonderzoek

6.2.1 Doelstelling

In het voortraject is door Archeologic een Achtergronddocument Archeologie MER Noord-West 380 kV opgesteld. Hierin zijn onder meer het initiatief en de verschillende alternatieven nader beschreven en zijn de alternatieven met elkaar vergeleken op milieueffecten wat betreft archeologie. Daarnaast is door The Missing Link een Archeologieplan Noord-West 380 kV opgesteld. Dit archeologieplan geeft informatie voor het inpassingsplan en het aanvragen van eventuele vergunningen. In opdracht van ARCADIS heeft RAAP Archeologisch Adviesbureau in oktober 2012 in het kader van de archeologische monumentenzorg een archeologisch bureauonderzoek uitgevoerd conform het PvE. Dit bureauonderzoek betreft een detaillering van deze onderzoeken op mastniveau.

Het onderzoek dient te worden uitgevoerd omdat realisatie van de plannen kan leiden tot aantasting of vernietiging van (mogelijk) aanwezige behoudenswaardige archeologische resten. Het doel van het bureauonderzoek is het verwerven van informatie, aan de hand van bestaande bronnen, over bekende of verwachte archeologische waarden in, of in de nabije omgeving van, het onderzoeksgebied, om daarmee vast te stellen of er behoudenswaardige archeologische resten aanwezig zijn die (mogelijk) bedreigd worden door de geplande inrichting. Verder dient het bureauonderzoek inzicht te geven in de aard van mogelijk aanwezige behoudenswaardige archeologische resten én de fysieke kenmerken om deze effectief op te sporen, of verder te waarderen. De cultuurtechnische en milieuhygiënische boringen worden tevens door ARCADIS beoordeeld.

Het oorspronkelijke bureauonderzoek is in 2012 opgesteld op basis van het voorkeursalternatief 2.0. In 2015 is het voorkeursalternatief 2.8 van kracht geworden. Ten opzichte van VKA 2.0 is de mast 59 meter verplaatst. Op basis van het kaartmateriaal met bekende archeologische gegevens uit ARCHIS, AMK en de archeologische verwachting is in maart 2015 beoordeeld of de verplaatsing mogelijk gevolgen heeft voor de conclusie. Voor onderliggende mastlocatie is dat niet het geval. De conclusie op basis van VKA 2.8 komt overeen met de conclusie op basis van VKA 2.0. Het kaartmateriaal in de bijlage is wel aangepast en geeft de situatie op basis van VKA 2.8 weer.

6.2.2 Geomorfologie en bodem

Geomorfologie volgens geomorfologische kaart:

Geomorfologiecode: 3K31

Geomorfologieomschrijving: Recente kwelderwal

Bodem volgens bodemkaart:

Bodemcode: Sn13A-VII

Bodemomschrijving: Kalkhoudende vlakvaaggronden; zwak en sterk lemig, kleilig, uiterst fijn zand.

6.2.3 Archeologie

Bekende archeologische resten (ARCHIS)

Volgens ARCHIS bevinden zich in het onderzoeksgebied geen bekende archeologische resten.

Bekende archeologische gegevens uit andere bronnen

De kadastrale minuut uit circa 1832 bevat geen concrete aanwijzingen voor de aanwezigheid van archeologische resten in het onderzoeksgebied.

Voorgaand archeologisch onderzoek (ARCHIS)

In het onderzoeksgebied is niet eerder archeologisch onderzoek uitgevoerd.

In het plangebied is niet eerder archeologisch onderzoek uitgevoerd.

6.2.4 Archeologische verwachting volgens bekende bronnen

Op de archeologische verwachtingskaart en beleidsadvieskaart gemeente Eemsmond geldt voor het plangebied de verwachting: laag. Daarmee geldt geen onderzoeksplicht.

6.2.5 Gespecificeerde archeologische verwachting

Op basis van het voorkomen van een recent gevormde kwelderwal geldt in het plangebied een lage archeologische verwachting voor resten uit alle archeologische perioden

6.2.6 Onderzoeksvorstel vervolgonderzoek

Op basis van het bureauonderzoek wordt geen aanvullend onderzoek geadviseerd.

6.3 *Veldonderzoek*

6.3.1 Werkwijze

Op deze mastlocatie zijn cultuurtechnische en milieuhygiënische boringen uitgevoerd waarbij het profiel bodemkundig is beschreven. Deze bodemprofielen zijn geïnterpreteerd door een archeoloog om te bepalen of aanvullend karterend onderzoek noodzakelijk is.

6.3.2 Resultaten

Uit het booronderzoek zijn geen aanvullende aanwijzingen gekomen om de conclusie uit paragraaf 6.2.6 te wijzigen.

6.3.3 Consequenties van de voorgenomen ingrepen

Omdat de bodemverstorende werkzaamheden tot 3 meter –mv gaan plaats vinden, kunnen eventueel aanwezige archeologische waarden worden verstoord.

6.4 Conclusies en aanbevelingen

6.4.1 Conclusies

Op basis van het voorkomen van een recent gevormde kwelderwal geldt in het plangebied een lage archeologische verwachting voor resten uit alle archeologische perioden.

6.4.2 Aanbevelingen

Op basis van bovenstaande conclusies wordt aanbevolen geen archeologisch veldonderzoek uit te voeren en het plangebied vrij te geven voor ontwikkeling. Dit advies dient door het bevoegd gezag te worden bekrachtigd.

Literatuur en bronnen

Beek, J.L. van & P.C. Vos (Deltares), 2008. Regio Noord-Groningen, gemeenten De Marne, Winsum, Bedum, Ten Boer, Loppersum, Eemsmond, Appingedam en Delfzijl: archeologische verwachtingskaart en beleidsadvieskaart. RAAP-rapport 1732

Eijk, van, C. & J.A. de Jong, 2010 (concept): Achtergrondrapport archeologie MER Noord-West 380 kV, ArcheoLogicrapport 118, Woerden.

Hornikx, S. en C. van Eijk 2011: Onderzoeksstrategie en eisen voor het archeologisch inventariserend booronderzoek binnen het VKA, Noord-West 380 kV, TML-Notitie 378, Woerden.

Jong, J. de, Archeologieplan Noord-West 380 kV. 2012 (concept) kaartmateriaal. The Missing Link rapport TML 212. Project 1402. Woerden.

www.archis.nl

www.dinoloket.nl

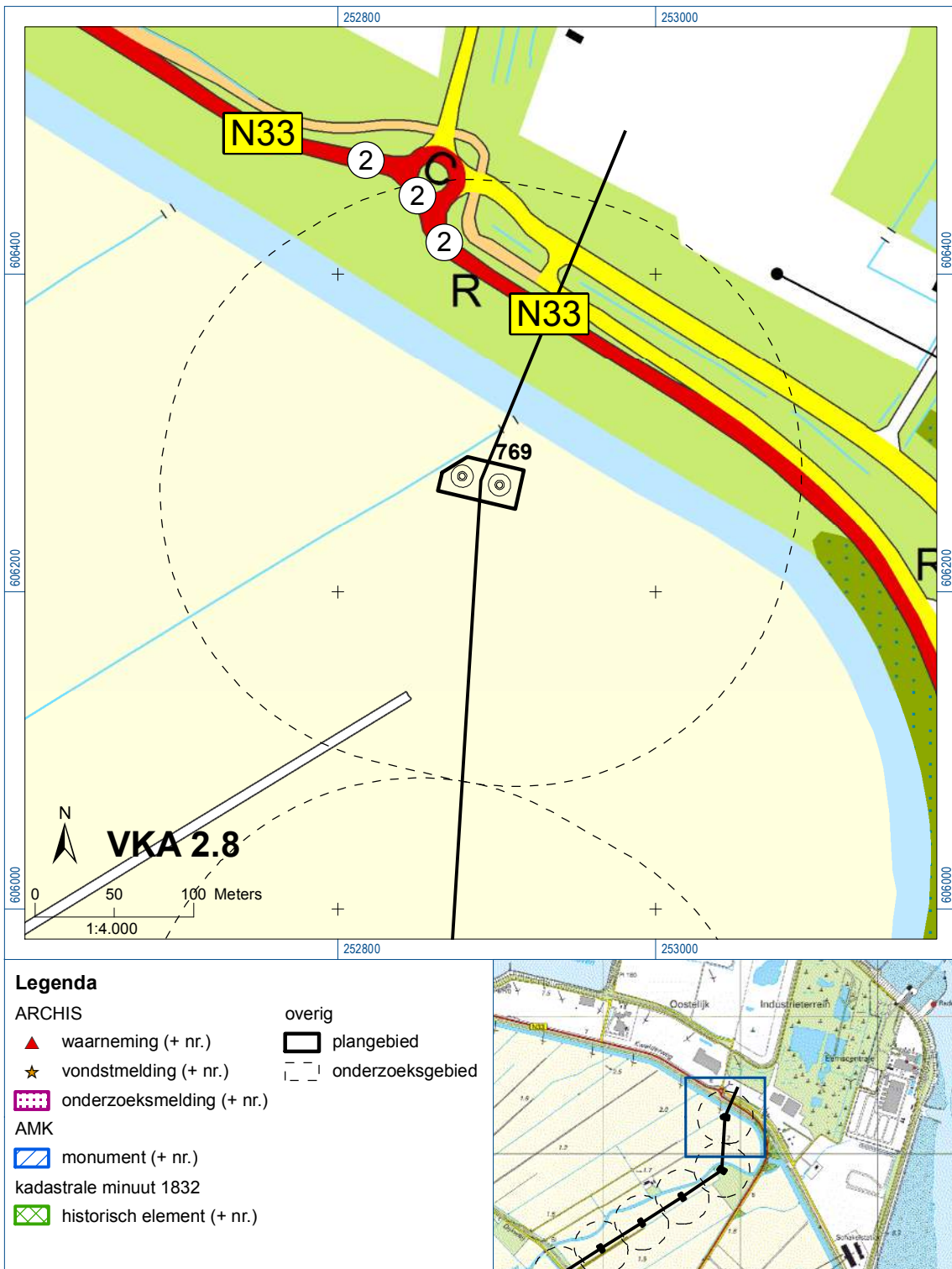
www.watwaswaar.nl

6.5 Bijlagen H6

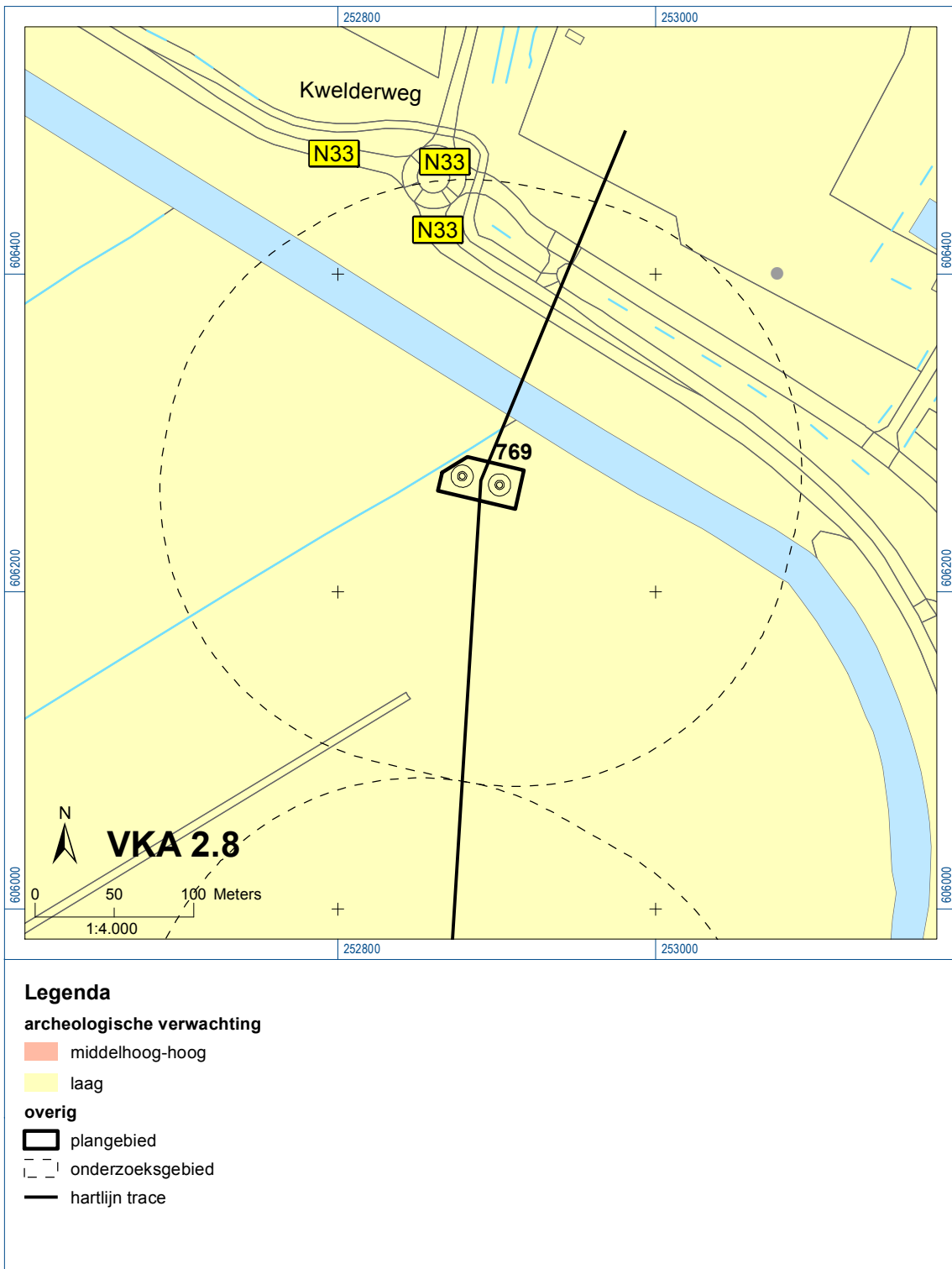
Bijlage 6-1: Ligging onderzoeksgebied op topografische ondergrond met archeologische gegevens.

Bijlage 6-2: Ligging onderzoeksgebied op de archeologische verwachtingskaart en beleidsadvieskaart gemeente Eemsmond.

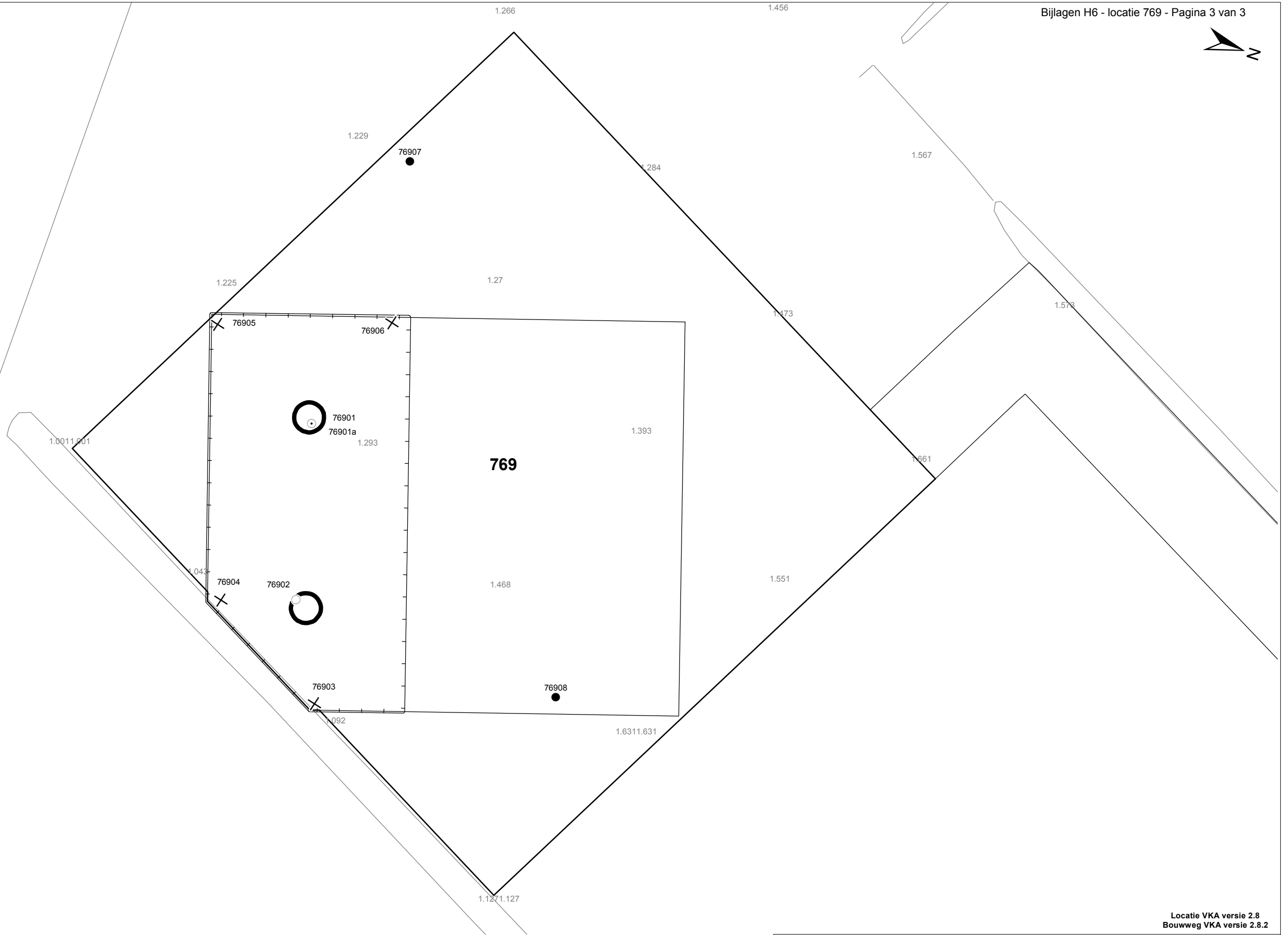
Bijlage 6.3: Ligging boorpunten veldonderzoek.




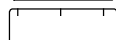





Bijlage 6-1: Ligging onderzoeksgebied op topografische ondergrond met archeologische gegevens.




Bijlage 6-2: Ligging onderzoeksgebied op de archeologische verwachtingskaart.



Verklaring

-  Werkterrein + bouwweg
-  Bouwput
-  Masten
-  Locatie boring tot 0,50 m-mv
-  Locatie boring tot 1,20 m-mv
-  Locatie boring tot 4,00 m-mv
-  Locatie boring + peilbuis



Locatie VKA versie 2.8
Bouwweg VKA versie 2.8.2

TITEL		ARCHEOLOGIE KAART MAST : 769		Noord - West 380 kV	
STATUS	GETEKEND DOOR D. Dobri	AFD.	PAR.	OPDRACHTGEVER TenneT	
	GECONTROLEERD DOOR E. Aldershof	AFD.	PAR.	OMSCHRIJVING WIJZIGING	GETEKEND BIJ ARCADIS
	VOOR AKKOORD J. Assink	AFD.	PAR.	SCHAAL 1:500	DATUM 1e UITGAVE 04.06.2015
VAKGEBIED	TEK. SOORT	PROJECT NR.	FORMAT A3	NUMMER Mast nr. 769	WIJZ. NR. 1

7 Explosievenonderzoek

7.1 Inleiding

Op 27 september 2012 is door Leemans Speciaalwerken in opdracht van ARCADIS het rapport van vooronderzoek aan TenneT TSO B.V. Het betreft het vooronderzoek naar conventionele explosieven uit de tweede wereldoorlog in de gemeenten Bedum, Delfzijl, Eemsum, Groningen, Loppersum, Winsum en Zuidhorn (kenmerk *Vooronderzoek S2012.002 – deel 1*).

7.2 Uitvoering

Voor een beschrijving van de uitvoering verwijzen wij naar bovengenoemd rapport.

7.3 Resultaten

Uit het vooronderzoek blijkt, dat de onderzoekslocatie niet verdacht is voor explosieven. Zie het achtergronddocument voor nadere informatie.

Bijlagen

Geen