

Bijlage 8
Veldonderzoeken

ALGEMEEN VOORBLAD

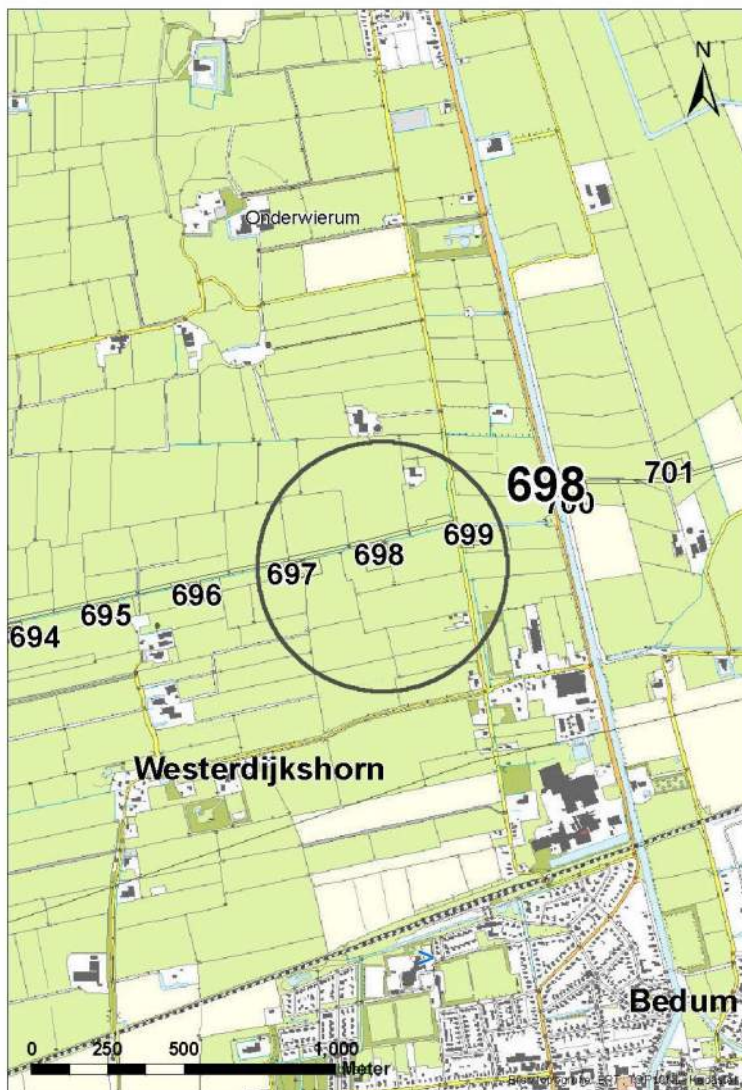
Project: Noord – West 380 kV
Deelgebied: 1
Mastenboek: locatie VKA 2.5/ bouwweg VKA 2.5.1
Mastnummer: 698
x-coördinaat (rd-stelsel) [m]: 235021
y-coördinaat (rd-stelsel) [m]: 592961

Gemeente: Bedum

Datum: 16 december 2014

Versie: 1.0

Organisatie: ARCADIS



Regionale ligging mast 698

Verantwoording

Project: Noord – West 380 kV
Deelgebied: 1
Mastnummer: 698

Projectnummer: B.02032.000377.001

Referentienummer: T206878

Revisie: 1.0

Datum: 16 december 2014

Opdrachtgever : TenneT

Uitvoerder: ARCADIS

Auteur(s):

Onderzoek:

Edwin Aldershof	Algemeen
Menno Rakhorst	Geohydrologie
Maria de Lange	Milieuhygiëne
Wouter Ytsma	Archeologie

Gecontroleerd door: I. Benjamins

Paraaf gecontroleerd:



Goedgekeurd door: J. Assink

Paraaf goedgekeurd:



Contact: TenneT380kVnw@ARCADIS.nl

INHOUDSOPGAVE

1	Algemeen	1-4
1.1	Inleiding	1-4
1.2	Normen	1-5
1.3	Afkortingen en begrippen	1-5
1.4	Bijlagen H1	1-9
2	Cultuurtechnisch onderzoek.....	2-10
3	Geohydrologisch onderzoek	3-11
3.1	Inleiding	3-12
3.2	Veld- en laboratoriumwerkzaamheden.....	3-12
3.3	Algemene beschrijving tracé	3-12
3.4	Bemaling.....	3-15
3.5	Effecten grondwater	3-19
3.6	Uitvoeringstechnische aspecten.....	3-19
3.7	Samenvatting.....	3-20
3.8	Bijlagen H3	3-20
4	Grondmechanisch onderzoek	4-21
4.1.	Inleiding	4-22
4.2.	Uitzetten en waterpassen	4-22
4.3.	Sonderen	4-22
4.4.	Onderzoeksresultaten	4-23
5	Milieuhygiënisch onderzoek (verkennd bodemonderzoek).....	5-24
5.1	Inleiding	5-25
5.2	Vooronderzoek	5-25
5.3	Veld- en laboratoriumonderzoek	5-27
5.4	Resultaten veldonderzoek.....	5-28
5.5	Resultaten laboratoriumonderzoek	5-29
5.6	Evaluatie.....	5-30
5.7	Bijlagen H5	5-30
6	Archeologisch onderzoek.....	6-31
6.1	Inleiding	6-32
6.2	Bureauonderzoek	6-32
6.3	Veldonderzoek.....	6-34
6.4	Conclusies en aanbevelingen	6-34
6.5	Bijlagen H6	6-34
7	Explosievenonderzoek	7-35
7.1	Inleiding	7-35
7.2	Uitvoering	7-35
7.3	Resultaten	7-35

1 Algemeen

1.1 Inleiding

TenneT TSO B.V. is voornemens een nieuwe 380kV hoogspanningsverbinding aan te leggen tussen Ens en de Eemshaven. Dit traject is opgedeeld in drie deelgebieden. De te onderzoeken deelgebieden lopen respectievelijk vanaf:

1. de Eemshaven (HS-station Oudeschip) naar Groningen (HS station Vierverlaten);
2. Groningen naar Heerenveen (HS-station Oudehaske);
3. Heerenveen naar Ens (HS-station Ens).

Deelgebied 1 (ARCADIS) omvat 124 masten over een lengte van ca. 40 kilometer.

Deelgebied 2 (ARCADIS) omvat 213 masten over een lengte van ca. 70 kilometer.

Deelgebied 3 (TAUW) omvat 135 masten over een lengte van ca. 44 kilometer.

Dit rapport heeft betrekking op mastlocatie nummer 698 in deelgebied 1 in de gemeente Bedum. De duur van de periode waarin de werkzaamheden op enig perceel plaatsvinden zal minimaal twee groeiseizoenen bestrijken.

De uit te voeren werkzaamheden ter plaatse van deze mastlocatie zijn:

- De bouw van een steunmast;
- Aanleggen van een fundatie in een bouwkuip met afmeting van 20 m bij 40 m. De benodigde ontgravingsdiepte bedraagt 3 m –mv;
- Inrichten van een tijdelijk werkterrein met een oppervlakte van maximaal 6.000 m² met binnen het werkterrein het bouwterrein met een oppervlakte van circa 3.000 m²;
- De realisatie van een tijdelijke bouwweg naar het werkterrein. Deze bouwweg heeft een lengte van circa 315 meter en is 12 meter breed (bestaande uit rijbaan van 6 meter en gronddepot).

Ten behoeve van de voorgenomen werkzaamheden zijn de volgende veldonderzoeken verricht:

- Cultuurtechnisch onderzoek
- Geohydrologisch onderzoek
- Grondmechanisch onderzoek
- Milieuhygiënisch onderzoek
- Archeologisch onderzoek
- Explosievenonderzoek

Deze onderzoeken zijn nodig in het kader van de nadere technische uitwerking van het basisontwerp, vergunning aanvraag en grondzaken.

Toelichting op voorkeursalternatieven (VKA)

Vanaf het verstrekken van de opdracht tot aan het opstellen van dit rapport zijn voor het tracé meerdere voorkeursalternatieven uitgewerkt door de opdrachtgever. Deze voorkeursalternatieven zijn door de opdrachtgever genummerd. Gestart is met VKA 2.0, de laatste door de opdrachtgever aan Arcadis geleverde voorkeursalternatief is VKA 2.5. Een wijziging van het voorkeursalternatief betekent in algemene bewoording een plaatselijke verschuiving van een of meerdere mastvoeten.

Alle in dit rapport uitgevoerde onderzoeken en onderzoeksresultaten zijn uitgevoerd en representatief voor het, door de opdrachtgever, laatst aangeleverde VKA 2.5.

1.1.1 Locatiegegevens

In onderstaande tabel zijn de locatiegegevens ter plaatse van de mastfundering en het werkterrein samengevat.

Tabel 1.1: Overzicht locatiegegevens

Adres locatie	Lageweg, Bedum
Gemeente	Bedum
Kadastrale gegevens locatie	Kadastrale gemeente Bedum sectie M, nummer 268
Eigenaar locatie	Dhr. G.H. Twilhaar, mevr. J.A. Smelt
Coördinaten	X 235021; Y 592961
Afmeting fundering locatie 698	20 m x 40 m
Huidig gebruik	Grasland
Landschap	Zeekleigebied
Maaiveldniveau	Gemiddeld -0,62 m NAP

1.2 Normen

In deze paragraaf zijn de normen inclusief jaartal opgenomen waar in deze rapportage naar wordt verwezen.

- Onderzoeksprotocol TenneT, NW380/VGN/ALG/10, d.d. 18 januari 2012 (versie 1.0);
- Projectspecificatie veldonderzoeken Noord-West 380kV, NW380/VGN/ALG/9, d.d. 16 december 2011;
- CSK-25-N Cultuurtechniek versie 6, van 3 september 2007;
- NEN 5725 strategie voor het uitvoeren van vooronderzoek bij verkennend en nader onderzoek, januari 2009;
- NEN 5720 Bodem – Waterbodem: strategie voor het uitvoeren van verkennend onderzoek. Onderzoek naar de milieuhygiënische kwaliteit van waterbodem en baggerspecie, november 2009;
- NEN 5717: Bodem - Waterbodem - Strategie voor het uitvoeren van vooronderzoek bij verkennend en nader onderzoek, november 2009;
- NEN 5740, Bodem – Landbodem - Strategie voor het uitvoeren van verkennend Bodemonderzoek – Onderzoek naar de milieuhygiënische kwaliteit van de bodem, januari 2009;
- NEN 5707 Bodeminspectie: monsterneming en analyse van asbest in bodem, mei 2003;
- Veldwerkzaamheden milieuonderzoek conform BRL SIKB 2000 en VKB-protocol 2001, 2002 en 2003;
- Laboratoriumanalyses milieuonderzoek voor grond-, grondwater- en waterbodemonderzoek conform AS SIKB 3000;
- 5140 NEN 5140:1996 Geotechniek: bepaling van de conusweerstand en de plaatselijke wrijvingsweerstand van grond. Elektrische sondeermethode;
- Kwaliteitsnorm Nederlandse Archeologie 3.2 (KNA 3.2);
- BRL-OCE / CS-OCE;
- RAAP(archeologie) beschikt over een opgravingsvergunning, verleend door de Minister van Onderwijs, Cultuur en Wetenschap.

1.3 Afkortingen en begrippen

In deze paragraaf zijn de afkortingen en begrippen die van toepassing zijn opgenomen:

Afkortingen:

AG	Actuele Grondwaterstand
AMK	Archeologisch MonumentenKaart
ARCHIS	Archeologisch Informatie Systeem
GFT	Gesloten front boortechniek
GWS	Grondwaterstand
GHG	Gemiddeld Hoogste Grondwaterstand
GLG	Gemiddeld Laagste Grondwaterstand
HDD	Horizontal Directional Drilling (horizontaal gestuurde boring)
IKAW	Indicatieve Kaart van Archeologische Waarden

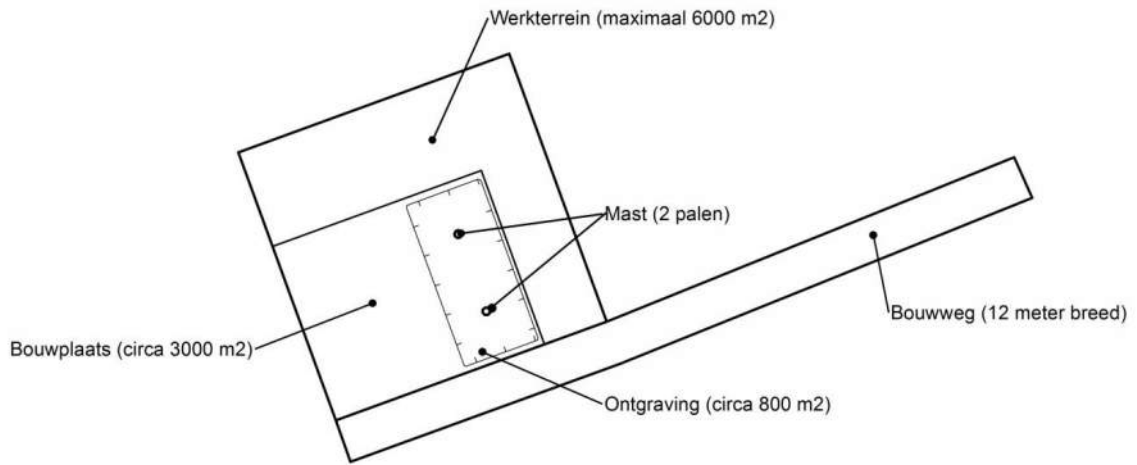
KLIC	Kabels en Leidingen Informatie Centrum
M -mv	Meters minus maaiveldniveau
NAK	Nederlandse Algemene Keuringsdienst voor zaaizaad en pootgoed van landbouwgewassen
NAP	Normaal Amsterdams Peil
NVWa	Nederlands Voedsel- en Warenautoriteit
OFT	Open front boortechneik
PBT	Pneumatische boortechneik
RCE	Rijksdienst voor het Cultureel Erfgoed
SIKB	Stichting Infrastructuur Kwaliteitsborging Bodembeheer

Begrippen:

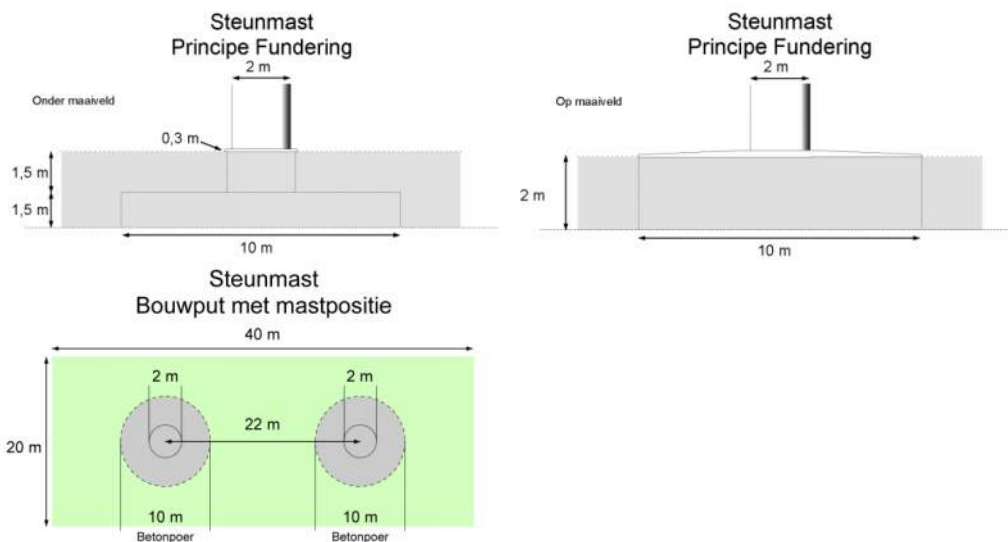
5 cm verlagingsprofiel	Het gebied waarbinnen een grondwaterstandsverlaging van 5 cm of meer optreedt.
A-laag/Teelaardelaag	De bovenste laag van de bodem die geschikt is voor de teelt van gewassen en die regelmatig wordt bewerkt. De laag is humeus.
B-laag	Laag van de bodem onder de A-laag/Teelaardelaag waar, door inspoeling, bestanddelen zijn toegevoegd zoals humus, lutum of minerale delen. Deze bodemlaag is in kleigronden veelal in grote mate gerijpt.
Backfill	Verzamelnaam voor het materiaal, met gunstige thermische eigenschappen, dat van elders wordt aangevoerd en wordt toegepast in kabelsleuven (zand en/of eventueel voor dit doel samengesteld materiaal).
Bi-pole mast	Twee smalle pylonen, ieder gefundeerd op een betonnen plaat, waaraan de geleiders worden opgehangen. Onder deze definitie vallen hoek-, trek- en steunmasten.
Bouwput	Gedeelte binnen het werkterrein waar diepere ontgravingen plaatsvinden.
Bouwterrein	Gedeelte binnen het werkterrein waar wordt gebouwd en al dan niet ontgravingen plaatsvinden.
Bouwweg	Een tijdelijke rijbaan voor het transport van materieel/materiaal van en naar het werkterrein.
Cultivateren	Een grondbewerking waarbij de bovengrond wordt losgewerkt.
C-laag	Laag van de bodem onder de B-laag, waarin nog geen of beperkte bodemvorming heeft plaatsgevonden. Deze laag is in kleigronden veelal ongerijpt.
Diepwell	Een diepwellbemaling bestaat uit 1 of meerdere filters met veelal een grindomstorting. In de filter wordt een onderwaterpomp geïnstalleerd. Deze bemalingswijze wordt vooral toegepast in grofzandige pakketten en/of bij grote waterstandsverlagingen.
Drooglegging	Het hoogteverschil tussen de waterspiegel in de sloten/watergangen en het grondoppervlak.
Frezen	Een grondbewerking waarbij de zode en/of bovengrond wordt stukgemaakt en de grond wordt fijngemaakt.
Geleiders	Hoogspanningsdraden.
Grondoverschot	Grond uit de C-laag die overblijft na zorgvuldige aanvulling en verdichting van wat ontgraven is geweest.
Grondtekort	Grondtekort kan ontstaan door afvoer van ongeschikte grond en/of oxidatie van organische stof/veen, zettingen en klink onder het werkterrein c.q. de bouwweg.
Hoeveelheden	De theoretische hoeveelheden grond worden in vaste kuubs (m ³) aangegeven.

Horizontale bronnering	Bij horizontale bronnering wordt grondwater onttrokken via een of enkele drains. Deze drain ligt horizontaal onder de bouwputbodern en is aangesloten op een vacuümpomp. De maximale aanlegdiepte bedraagt circa 5 meter. Daarnaast zal in een heterogene of slecht doorlatende bodern, een goede omstorting moeten worden toegepast voor een optimale ontwatering van de watervoerende lagen.
Juklocatie (tijdelijk)	Een tijdelijke locatie waar een stelling wordt gebouwd om te voorkomen dat de geleiders bij het aanbrengen de grond kunnen raken.
k-waarde	Aanduiding voor de waterdoorlatendheid in m1 per dag.
kD-waarde	Aanduiding voor het doorlaatvermogen in m ² per dag.
Lier- haspellocatie	De locatie van een mechanisch werktuig of haspel waarmee geleiders uit de haspel langs de mast worden getrokken.
Onderzoeksgebied (arch.)	Plangebied plus 175 m voor beter begrip archeologische waarden.
Ongeschikte grond	Grond die door de directie ongeschikt wordt bevonden voor aanvulling/verwerking ter plaatse.
Onrendabele strook	Zie definitie Overhoek.
Ontwateringsdiepte	De hoogste grondwaterstand tussen de ontwateringsmiddelen.
Open bemaling	Bij open bemaling wordt het in de bouwkuip stromende water met een pomp en/of vacuümpomp uit de sleuf gepompt. Deze bemalingsvorm wordt in hoofdzaak toegepast in slecht doorlatende gronden. Daarnaast wordt deze toegepast als aanvulling op vacuümbemaling en/of diepwellbemaling (dient als spanningsbemaling).
Overhoek	Gedeelten van percelen die zodanig van vorm zijn of een zodanig geringe oppervlakte hebben dat deze ongeschikt zijn geworden voor een economische en/of praktische bewerking of benutting door de grondgebruiker.
Plangebied (arch.)	Mastlocatie.
Permanent grasland	Grasland dat minimaal 30 jaar aaneengesloten alleen in gebruik is geweest als grasland.
Portaal	Poort van 2 of meer hoge palen met dwarsligger die dient als ondersteuningspunt voor de geleiders.
RD stelsel	Coördinaten in het stelsel van de Rijksdriehoeksmeting.
Stijghoogte	Het potentieel peil van het wateroppervlak van grondwater, gemeten vanaf een bepaald niveau (bijvoorbeeld NAP).
Teelaarde afzetten	Het afgraven van de teelaarde en in depot zetten.
Teelaarde terugzetten	Het verwerken van de in depot gezette teelaarde op het terrein waarvan het afkomstig is.
Verticale bronnering	Bronnering uit verticale filters of bronnen. Bij verticale bronnering kan onderscheid worden gemaakt tussen vacuümbemaling en zwaartekrachtbemaling met haalbuizen. Bij vacuümbemaling wordt een aantal verticale onttrekkingfilters aangesloten op een vacuümpomp. Bij zwaartekrachtbemaling wordt in de filters een haalbuis gehangen die op een vacuümpomp wordt aangesloten. De diameters van de voor deze bemalingswijze toegepaste filters variëren van 0,03 tot 0,15 m.
Waterbezwaar	Totaal te onttrekken hoeveelheid grondwater.
Werkstrook	Het afgebakende grondoppervlak waar werkzaamheden worden verricht voor de aanleg van ondergrondse kabelverbindingen.
Werkterrein	Terrein dat gebruikt wordt voor onder andere de opstelplaats voor kranen, de opslag van materieel en materiaal, opslag van grond, kleedruimten etc. Binnen het werkterrein bevindt zich de locatie van de te bouwen masten (bouwput) of portaal. Het werkterrein is vrij van beplanting en bebouwing.
Zaaien	Het met een zaaimachine of met de hand gelijkmatig verspreiden en in de grond brengen van het zaaizaad.

Figuur 1.1: overzicht van een Bi-pole mastlocatie



Figuur 1.2: principe fundering van een steunmast (masthoogte circa 55 meter).



Afmetingen van de bouwput zijn afhankelijk van de lokale situatie

Leeswijzer

Deze rapportage is als volgt opgebouwd:

- Hoofdstuk 2: Cultuurtechnisch onderzoek
- Hoofdstuk 3: Geohydrologisch onderzoek
- Hoofdstuk 4: Grondmechanisch onderzoek
- Hoofdstuk 5: Milieuhygiënisch onderzoek (verkennend bodemonderzoek)
- Hoofdstuk 6: Archeologisch onderzoek
- Hoofdstuk 7: Explosievenonderzoek

Bovenstaande onderzoeken zijn zo veel mogelijk gecombineerd uitgevoerd.

Voor de boorprofielen van de uitgevoerde boringen wordt verwezen naar de bijlage 1-1 en voor de sondeergrafieken van de uitgevoerde sonderingen wordt verwezen naar de bijlage 1-2.

1.4 *Bijlagen H1*

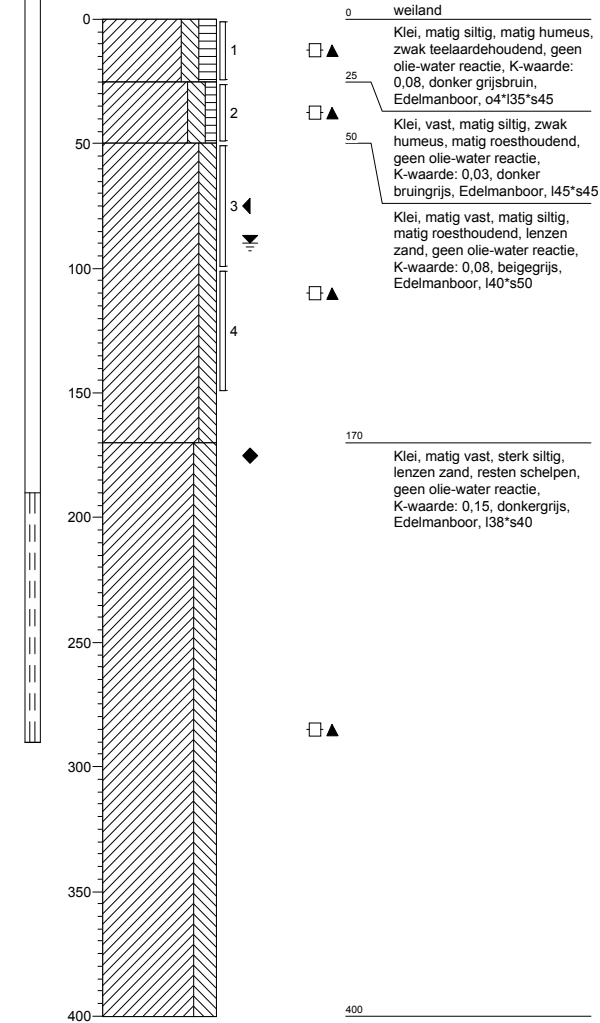
Bijlage 1-1: Boorprofielen

Bijlage 1-2: Situatiekaartje Fugro en bijbehorende sondeergrafieken

Bijlage 1-3: Kaart met ligging boorpunten

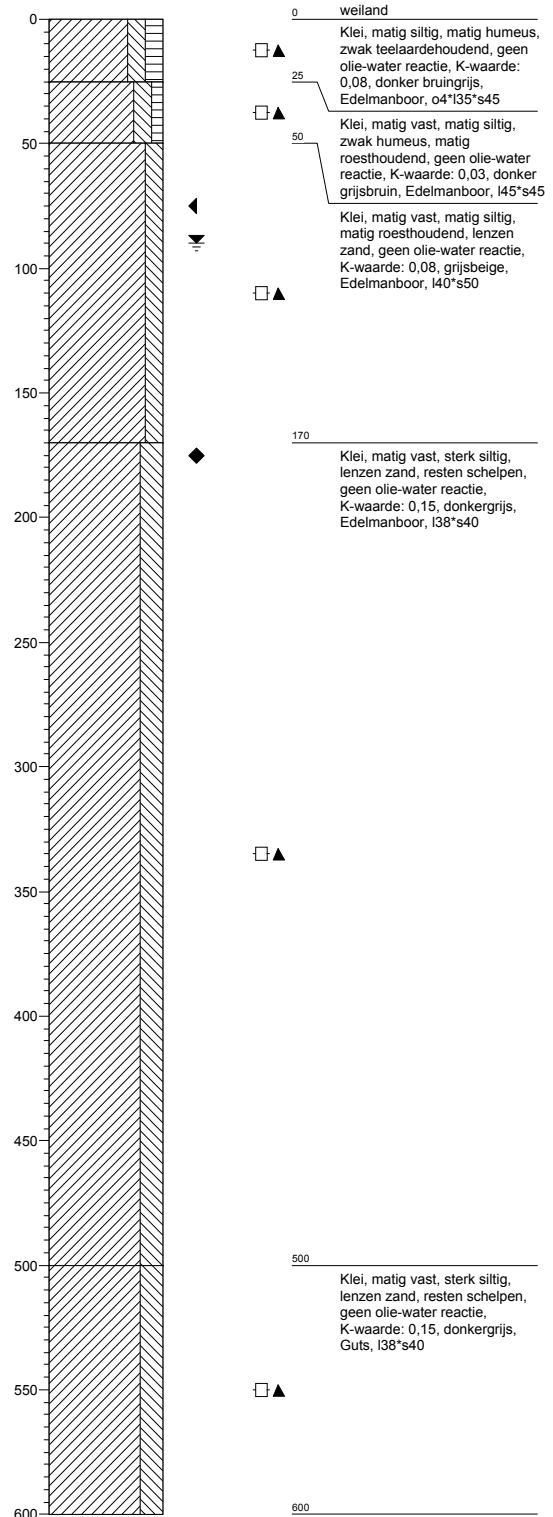
Boring: 69801

Boormeester : jan uitham
 Datum: 2-4-2013
 X: 235027,874
 Y: 592991,176
 GWS: 90
 GHG: 75
 GLG: 175
 Hoogte tov NAP -0,592



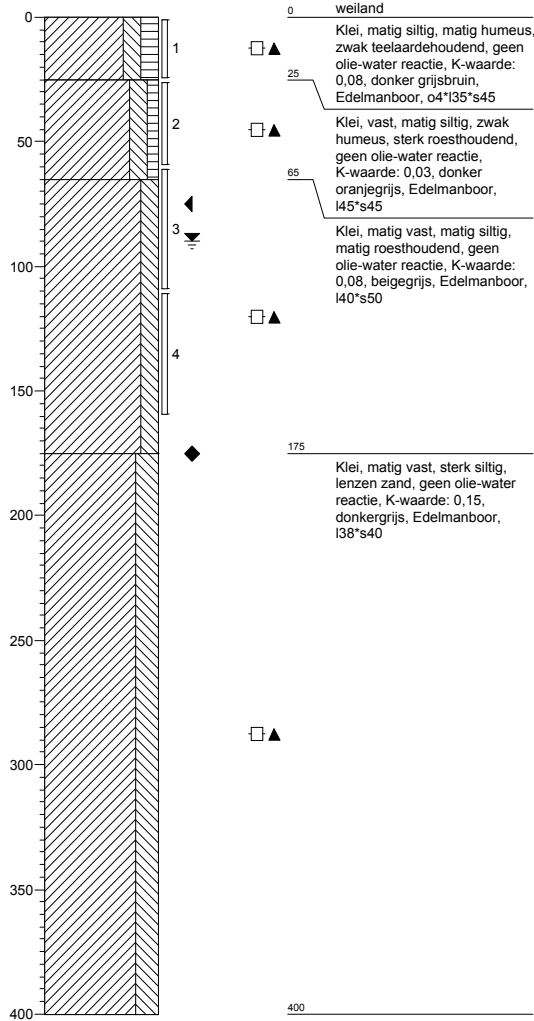
Boring: 69801a

Boormeester : Marcel la Crois
 Datum: 2-5-2013
 X: 235027,874
 Y: 592991,176
 GWS: 90
 GHG: 75
 GLG: 175
 Hoogte tov NAP -0,592



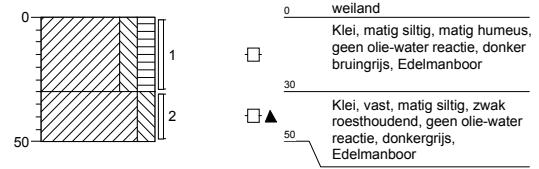
Boring: 69802

Boormeester : jan uitham
 Datum: 2-4-2013
 X: 235034,632
 Y: 592965,92
 GWS: 90
 GHG: 75
 GLG: 175
 Hoogte tov NAP -0,568



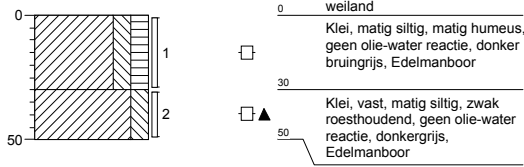
Boring: 69803

Boormeester : jan uitham
 Datum: 2-4-2013
 X: 235044,783
 Y: 592958,982
 GWS: 90
 GHG: 75
 GLG: 175
 Hoogte tov NAP -0,554



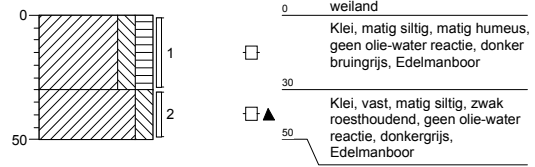
Boring: 69804

Boormeester : jan uitham
 Datum: 2-4-2013
 X: 235025,933
 Y: 592955,79
 GWS:
 GHG:
 GLG:
 Hoogte tov NAP -0,55



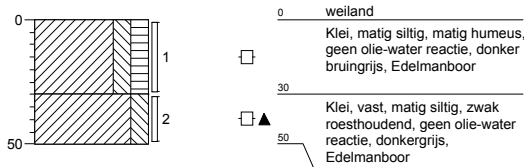
Boring: 69805

Boormeester : jan uitham
 Datum: 2-4-2013
 X: 235017,665
 Y: 592997,013
 GWS:
 GHG:
 GLG:
 Hoogte tov NAP -0,684



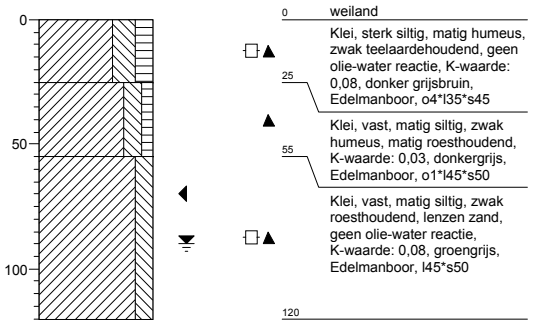
Boring: 69806

Boormeester : jan uitham
 Datum: 2-4-2013
 X: 235035,049
 Y: 593000,605
 GWS:
 GHG:
 GLG:
 Hoogte tov NAP -0,631



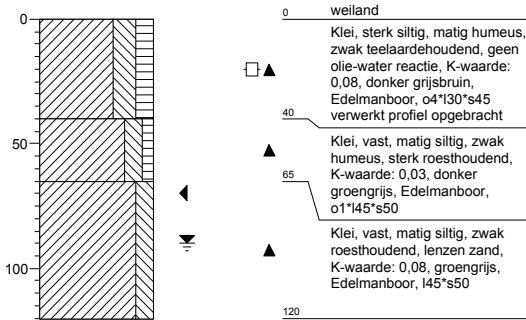
Boring: 69807

Boormeester : jan uitham
 Datum: 2-4-2013
 X: 235029,229
 Y: 592926,704
 GWS: 90
 GHG: 70
 GLG:
 Hoogte tov NAP -0,429



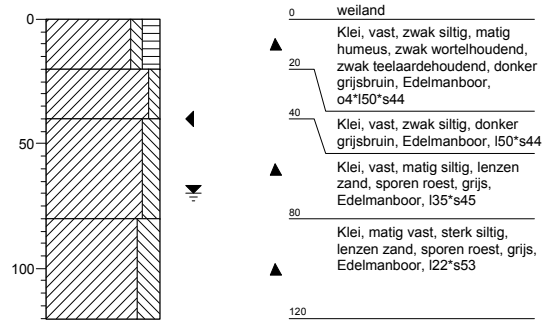
Boring: 69808

Boormeester : jan uitham
 Datum: 2-4-2013
 X: 234989,643
 Y: 592975,881
 GWS: 90
 GHG: 70
 GLG:
 Hoogte tov NAP -0,586



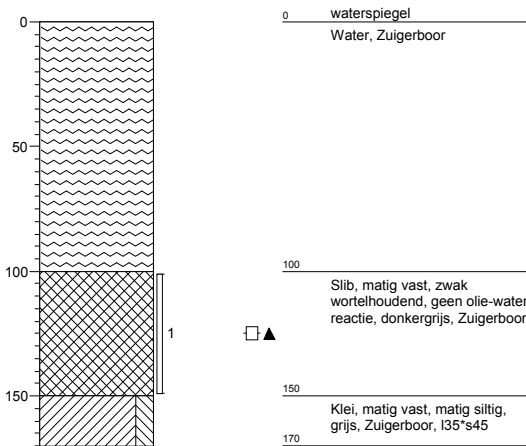
Boring: 698001b

Boormeester : jan uitham
 Datum: 2-4-2013
 X: 235227,236
 Y: 593077,16
 GWS: 70
 GHG: 40
 GLG:
 Hoogte tov NAP -0,644



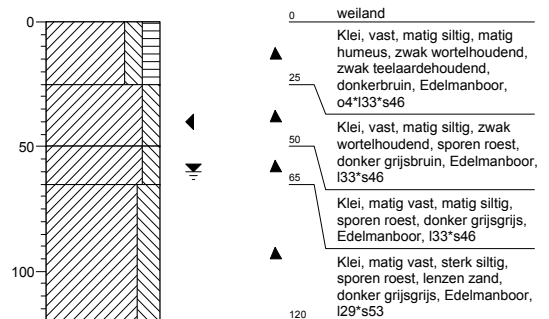
Boring: 698001bs

Boormeester : jan uitham
 Datum: 2-4-2013
 X: 235269,006
 Y: 593087,24
 GWS:
 GHG:
 GLG:
 Hoogte tov NAP -1,588



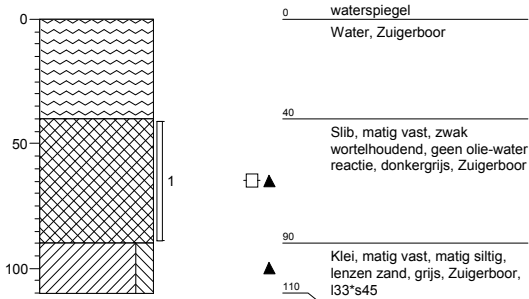
Boring: 698002b

Boormeester : jan uitham
 Datum: 2-4-2013
 X: 235177,941
 Y: 593065,076
 GWS: 60
 GHG: 40
 GLG:
 Hoogte tov NAP -0,728



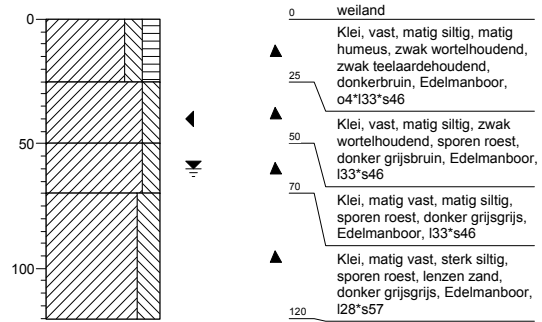
Boring: 698002bs

Boormeester : jan uitham
 Datum: 2-4-2013
 X: 235126,753
 Y: 593052,58
 GWS:
 GHG:
 GLG:
 Hoogte tov NAP -1,593



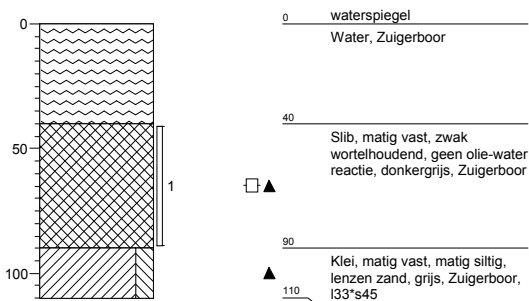
Boring: 698003b

Boormeester : jan uitham
 Datum: 2-4-2013
 X: 235117,012
 Y: 593048,016
 GWS: 60
 GHG: 40
 GLG:
 Hoogte tov NAP -0,704



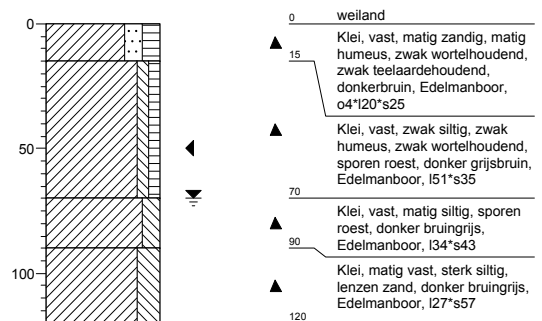
Boring: 698003bs

Boormeester : jan uitham
 Datum: 2-4-2013
 X: 235040,989
 Y: 593012,714
 GWS:
 GHG:
 GLG:
 Hoogte tov NAP -1,789



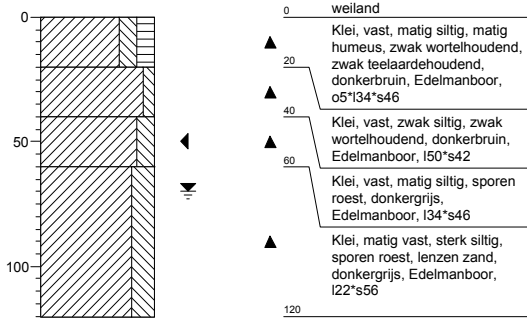
Boring: 698004b

Boormeester : jan uitham
 Datum: 2-4-2013
 X: 235063,47
 Y: 593033,194
 GWS: 70
 GHG: 50
 GLG:
 Hoogte tov NAP -0,731



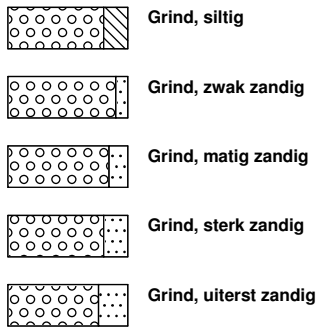
Boring: 698005b

Boormeester : jan uitham
 Datum: 2-4-2013
 X: 235005,577
 Y: 593019,008
 GWS: 70
 GHG: 50
 GLG:
 Hoogte tov NAP -0,725

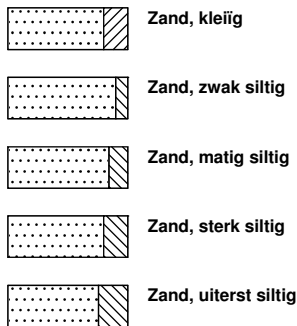


Legenda (conform NEN 5104)

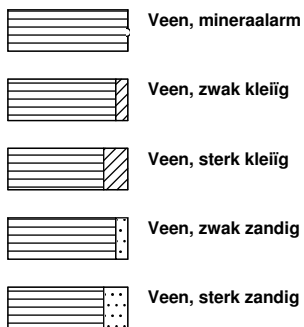
grind



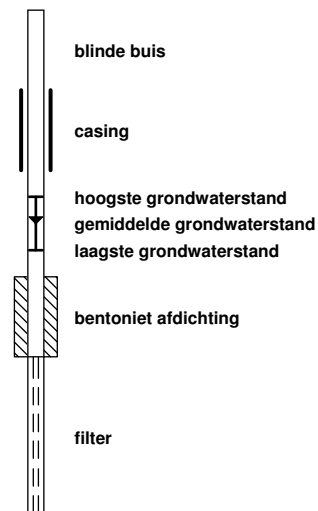
zand



veen



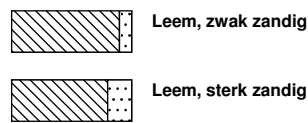
peilbuis



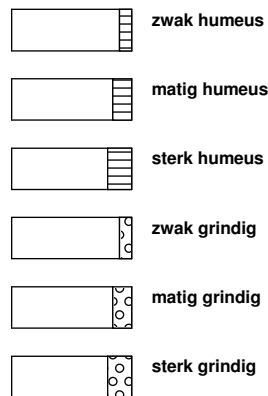
klei



leem



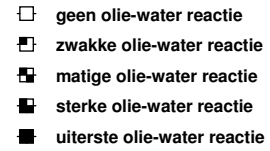
overige toevoegingen



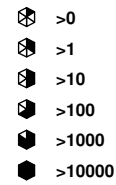
geur



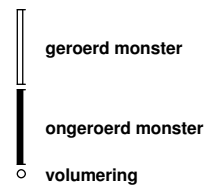
olie



p.i.d.-waarde

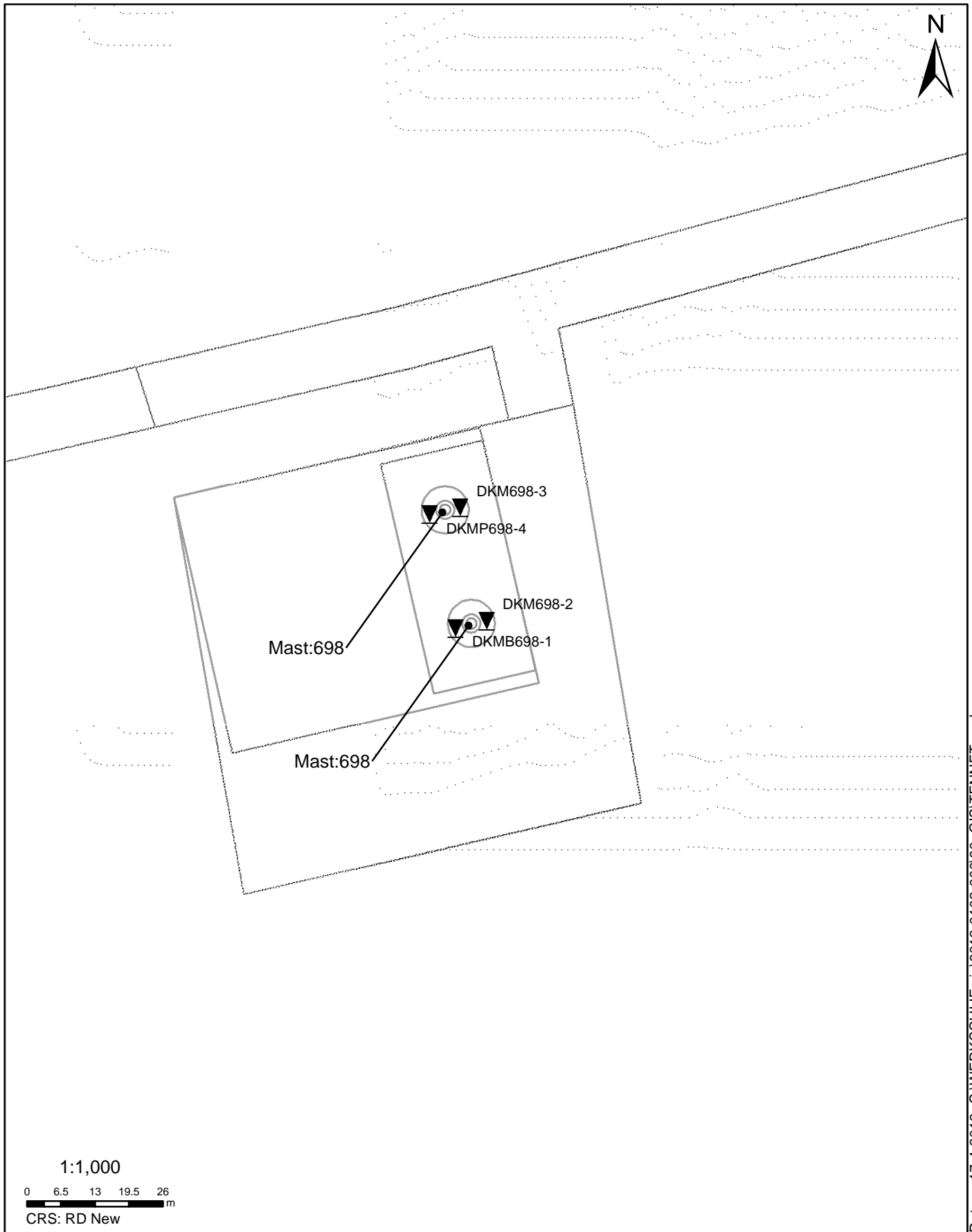


monsters



overig





SITUATIE

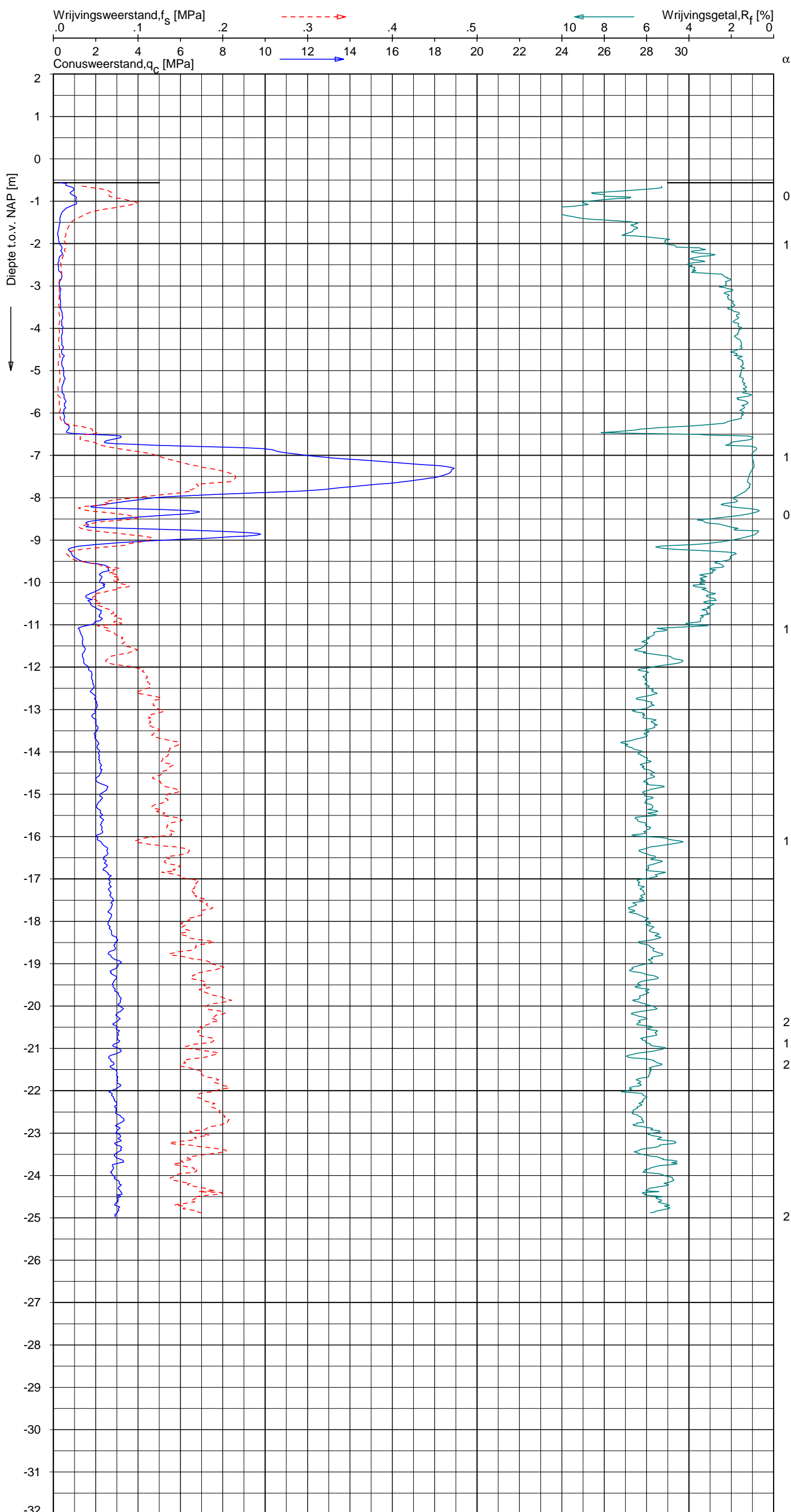
NOORD - WEST 380

Opdr.nr.: 6012-0102-000
Bijlage : 698


UNIPLOT 05.21.nl / QcfClass-N3.cmd / 2013-04-17 13:20:39

6012-0102-000

DKM698-2 - 1



CPT data classificatie - indicatief
 Classificatie gebaseerd op genormaliseerde
 conusweerstand en wrijvingsgetal.
 (Robertson 1990, NL corr.)
 Geldig onder grondwaterpeil.



Opg. : MF/NZ d.d. 13-Mar-2013 conus : F7.5CKE2HA/B X = 235036.4 Y = 592967.7
 Get. : HOFSTEDE d.d. 2013-04-17 MV = NAP -0.56 m

Sondering volgens norm NEN 5140, klasse 2
 conustype cilindrisch elektrisch, 1500 mm
 α afwijking van de vertikaal



SONDERING MET PLAATSELIJKE KLEEFMETING

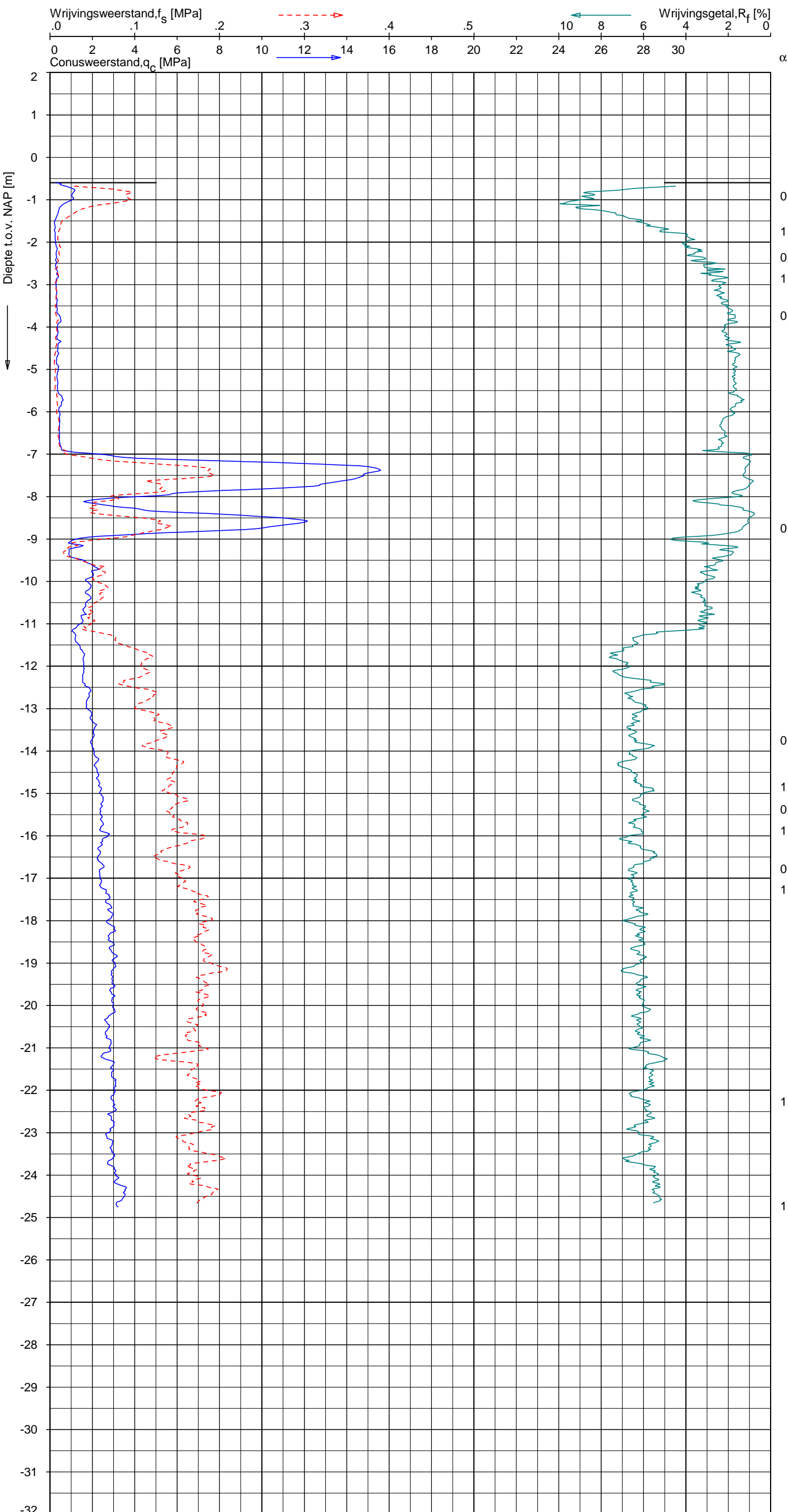
NOORD-WEST 380

Opdr. 6012-0102-000
 Sond. DKM698-2


UNIPLOT 05.21.nl / QcfClass-N3.cmd / 2013-04-17 13:20:41

6012-0102-000

DKM698-3 - 1



CPT data classificatie - indicatief
 Classificatie gebaseerd op genormaliseerde
 conusweerstand en wrijvingsgetal.
 (Robertson 1990, NL corr.)
 Geldig onder grondwaterpeil.



Opg. : MF/NZ d.d. 13-Mar-2013 conus : F7.5CKE2HA/B X = 235031.4 Y = 592989.4
 Get. : HOFSTEDE d.d. 2013-04-17 MV = NAP -0.60 m Sondering volgens norm NEN 5140, klasse 2
 conustype cilindrisch elektrisch, 1500 mmr
 α afwijking van de vertikaal



SONDERING MET PLAATSELIJKE KLEEFMETING

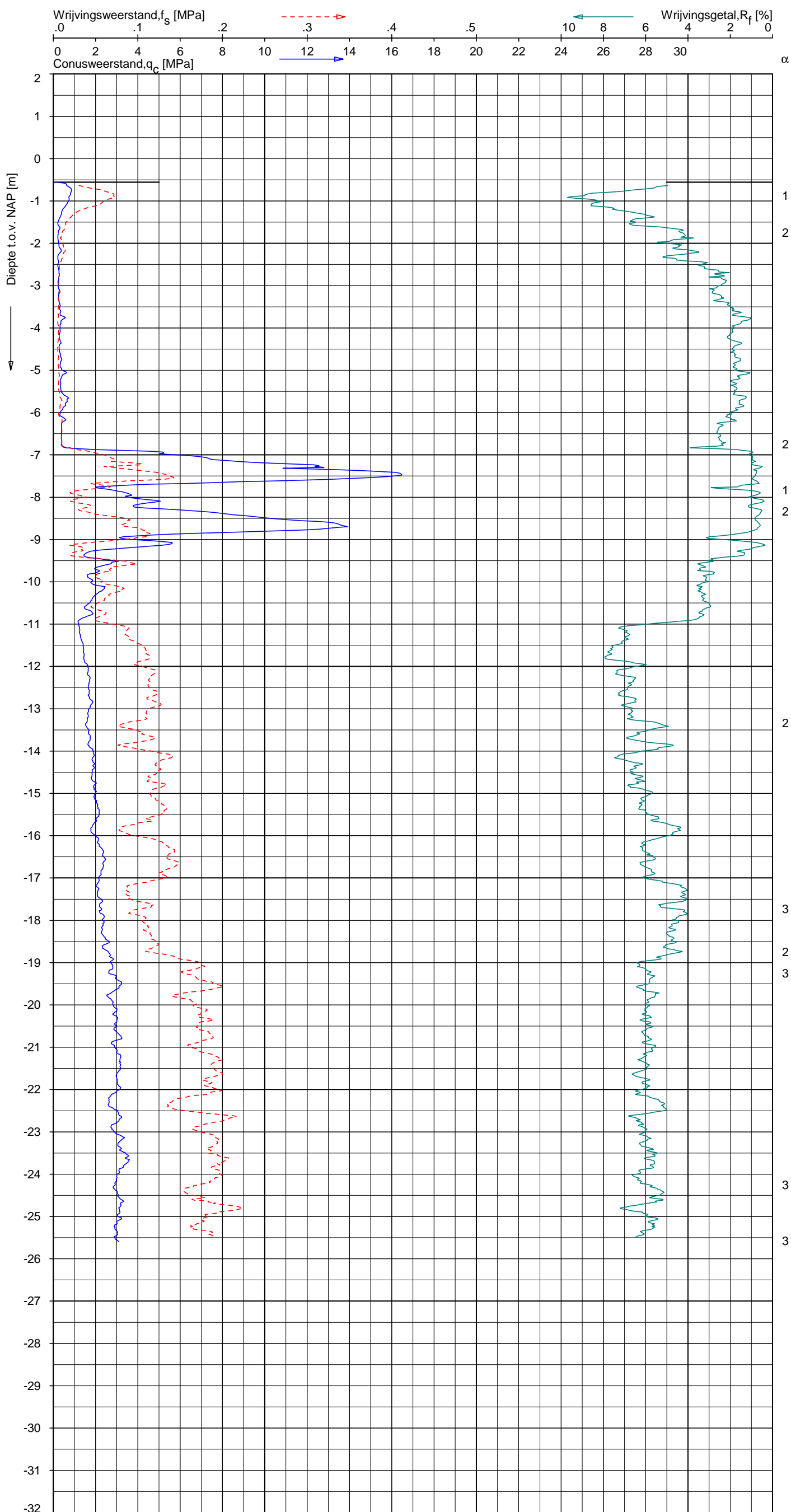
NOORD-WEST 380

Opdr. 6012-0102-000
 Sond. DKM698-3

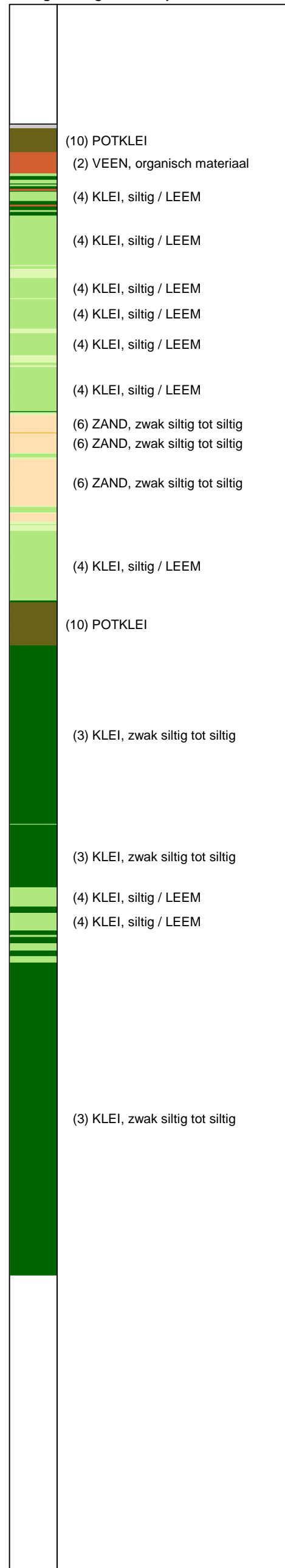
UNIPLOT 05.21.nl / QofClass-N3.cmd / 2013-04-17 13:20:43

6012-0102-000

DKMP698-4 - 1



CPT data classificatie - indicatief
 Classificatie gebaseerd op genormaliseerde
 conusweerstand en wrijvingsgetal.
 (Robertson 1990, NL corr.)
 Geldig onder grondwaterpeil.



Opg.: MF/NZ d.d. 13-Mar-2013 conus: F7.5CKE2HAW₁/B P1 X = 235025.6 Sondering volgens norm NEN 5140, klasse 2
 Get.: HOFSTEDE d.d. 2013-04-17 MV = NAP -0.56 m Y = 592988.1 conustype cilindrisch elektrisch, 1500 mm
 α afwijking van de vertikaal



SONDERING MET PLAATSELIJKE KLEEFMETING

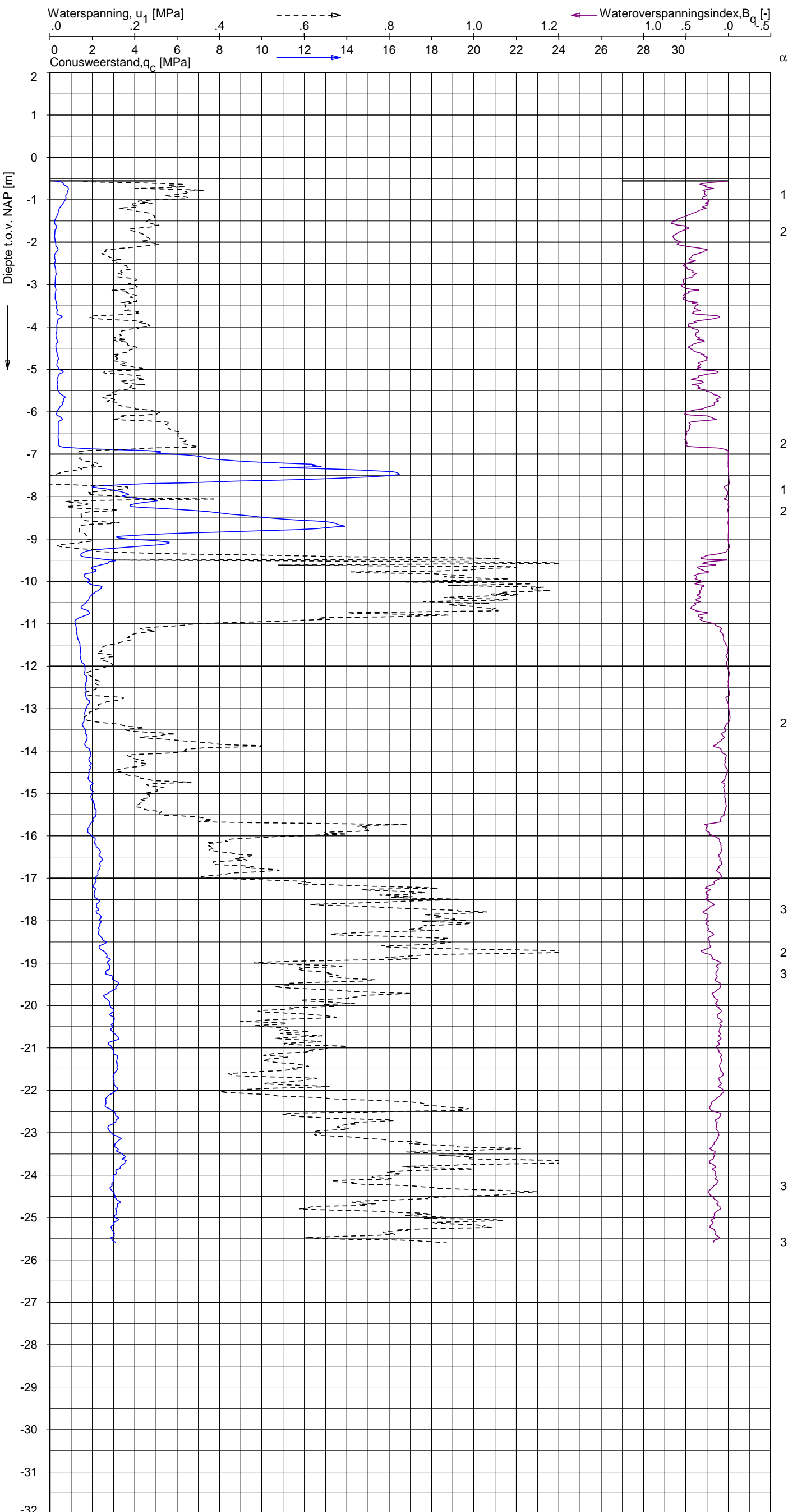
NOORD-WEST 380

Opdr. 6012-0102-000
 Sond. DKMP698-4

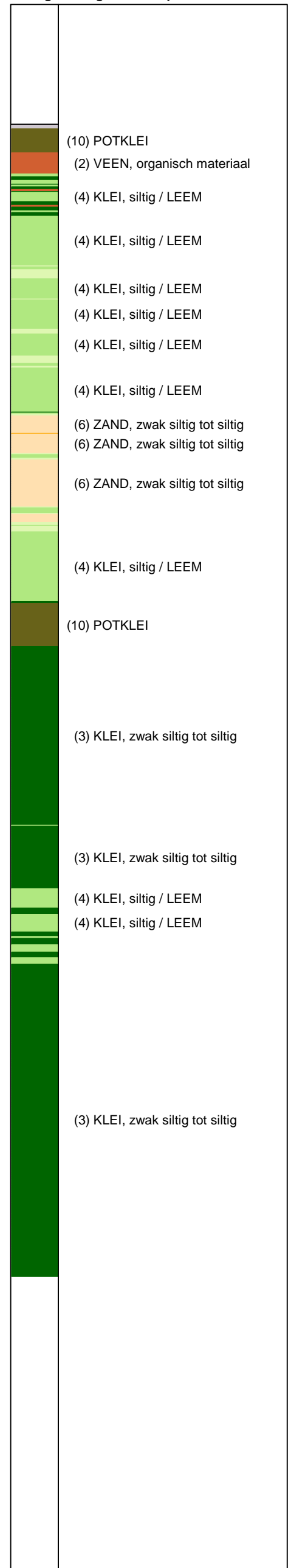
UNIPLOT 05.21.nl / QcU1Class-N3.cmd / 2013-04-17 13:21:53

6012-0102-000

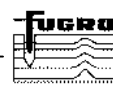
DKMP698-4 - 1



CPT data classificatie - indicatief
 Classificatie gebaseerd op genormaliseerde
 conusweerstand en wrijvingsgetal.
 (Robertson 1990, NL corr.)
 Geldig onder grondwaterpeil.



Opg.: MF/NZ d.d. 13-Mar-2013 conus: F7.5CKE2HAW₁/B P1 X = 235025.6 Sondering volgens norm NEN 5140, klasse 2
 Get.: HOFSTEDE d.d. 2013-04-17 MV = NAP -0.56 m Y = 592988.1 conustype cilindrisch elektrisch, 1500 mm
 α afwijking van de vertikaal



SONDERING MET WATERSPANNINGSMETING

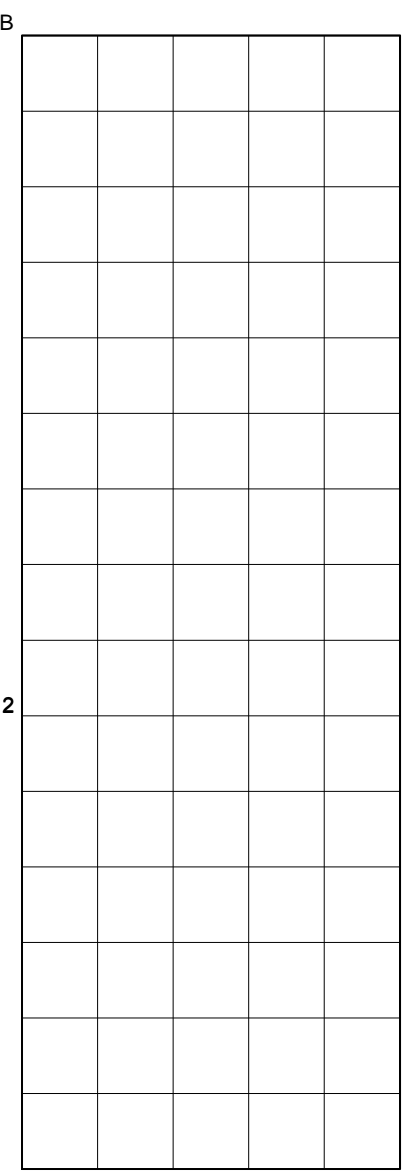
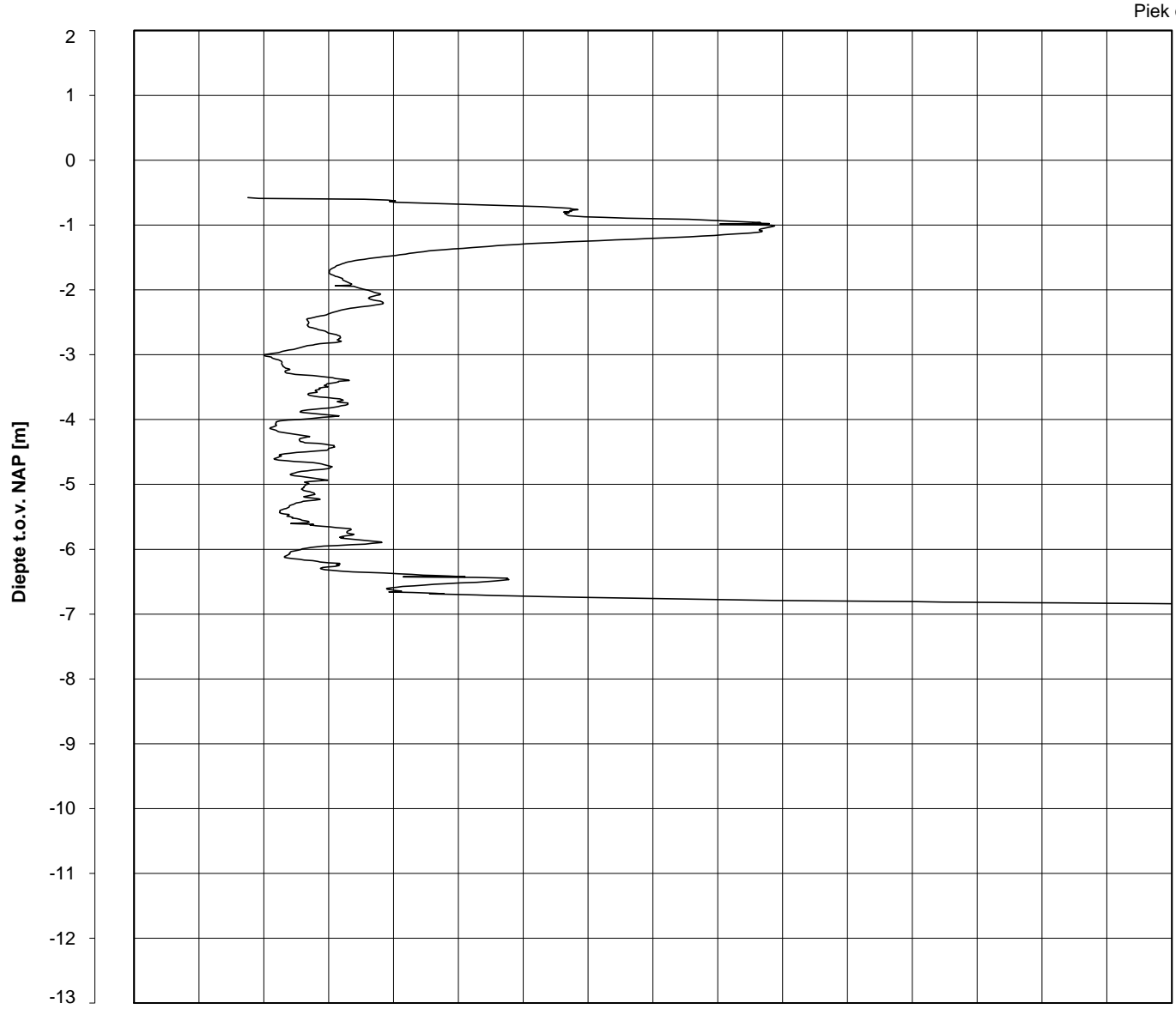
NOORD-WEST 380

Opdr. 6012-0102-000
 Sond. DKMP698-4

Bol Penetratie Weerstand, q_B [MPa]
.0 .1 .2 .3 .4 .5 .6 .7 .8 .9 1.0 1.1 1.2 1.3 1.4 1.5 1.6

Waterspanning, $u_{1,B}$ [MPa]
-.50 -.25 .00 .25 .50 .75

Waterspanning, $u_{2,B}$ [MPa]
Helling α [Gr]



1
1
1
1
1
1
1
2

Datum uitvoering : 13-Mar-2013
Test tov NAP [m] : -0.58
Coördinaten [m] : X = 235030.5 Y = 592966.4

Sonde Type/Nr. : B-A48F2.5CKE2HA/B 1718
Bol Basis Opp. [mm²] : 4778









DKMB698-1

BOL SONDERING

NOORD-WEST 380

LEGENDA TERREINPROEVEN EN GRONDSOORTEN

BORINGEN / PEILBUIZEN

	mechanische boring (B)
	handboring (HB)
	niet uitgevoerde boring
	niet uitgevoerde handboring
	boring met peilbuis
	boring met peilbuis, ondiep en diep filter
	boring met peilbuis, ondiep, middeldiep en diep filter
	handboring met peilbuis
	hellingmeterbuis (HMB)
	gedrukte peilbuis (PB) / minifilter (MF)
	boring derden
	boring derden met peilbuis

SONDERINGEN

	diep-/diepzware sondering
	middelzware sondering
	diep-/diepzware sondering met plaatselijke kleefmeting
	middelzware sondering met plaatselijke kleefmeting
	slagsondering
	niet uitgevoerde sondering
	waterspanningsmeter (WSM)
	sondering derden
	sondering derden met plaatselijke kleefmeting

Type sonderingen






M	middelzware sondering
D	diepsondering
DZ	diepzware sondering
S	slagsondering

Toegevoegde metingen

KM	meting van de plaatselijke kleef
P	meting van waterspanning
M	meting van de magnetische veldsterkte
G	meting van de geleidbaarheid
S	meting van de schuifgolfsnelheid (seismische meting)
T	meting van de temperatuur

LEGENDA / TERMINOLOGIE

grind

	Grind, siltig
	Grind, zwak zandig
	Grind, matig zandig
	Grind, sterk zandig
	Grind, uiterst zandig

zand

	Zand, kleilig
	Zand, zwak siltig
	Zand, matig siltig
	Zand, sterk siltig
	Zand, uiterst siltig



veen

	Veen, mineraalarm
	Veen, zwak kleilig
	Veen, sterk kleilig
	Veen, zwak zandig
	Veen, sterk zandig







klei

	Klei, zwak siltig
	Klei, matig siltig
	Klei, sterk siltig
	Klei, uiterst siltig
	Klei, zwak zandig
	Klei, matig zandig
	Klei, sterk zandig

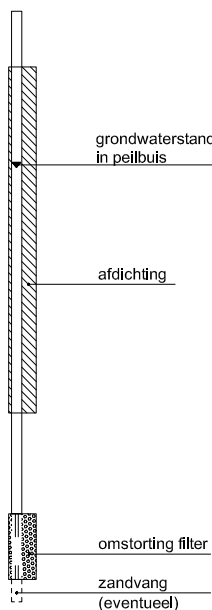
leem

	Leem, zwak zandig
	Leem, sterk zandig



Overige toevoegingen

	zwak humeus
	matig humeus
	sterk humeus
	zwak grindig
	matig grindig
	sterk grindig





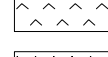
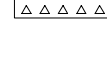
Peilbuis

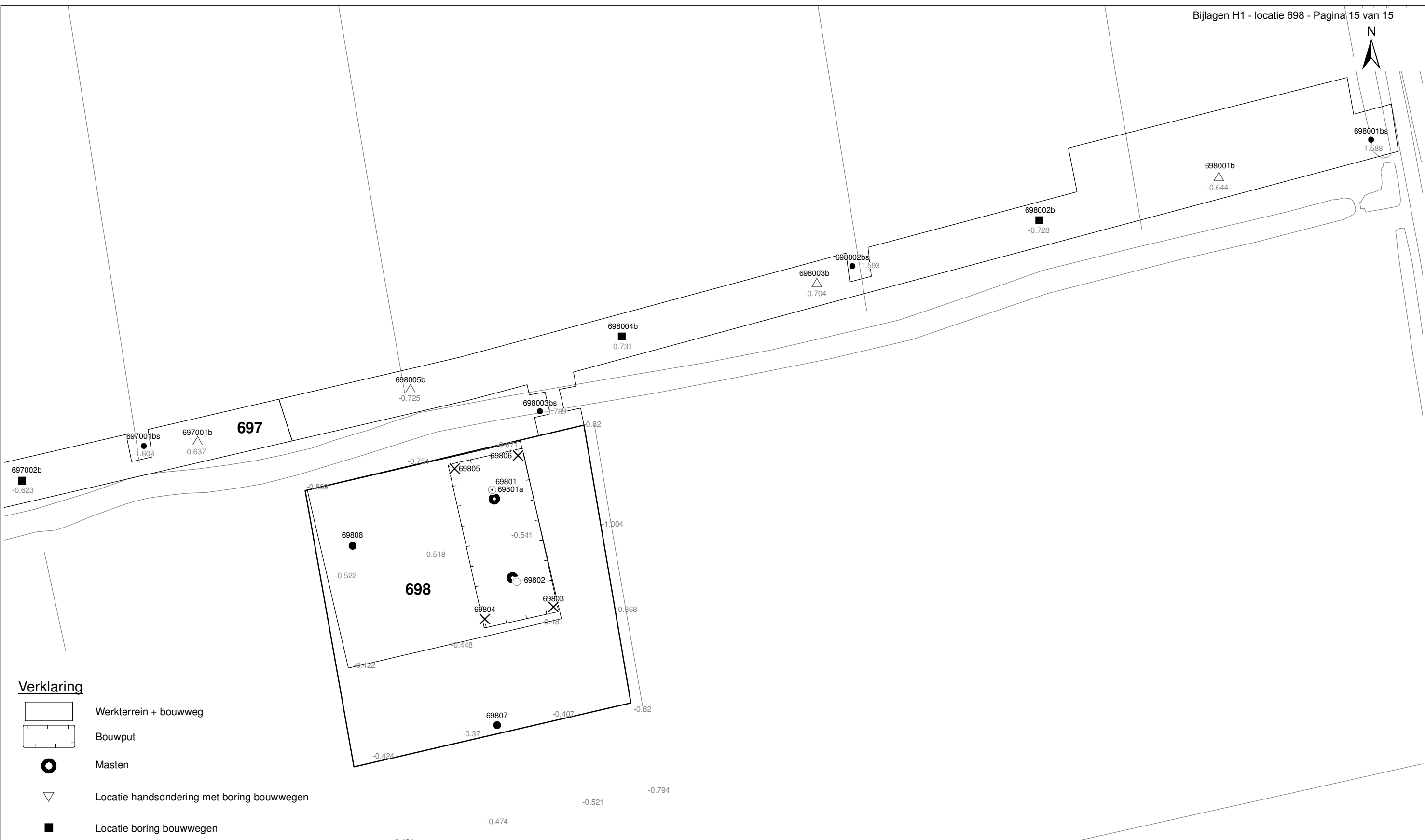


Monsters

	geroerd monster
	ongeroerd monster

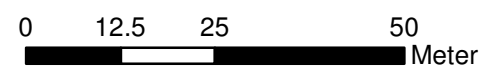
Overig

	gemiddeld hoogste grondwaterstand
	grondwaterstand
	gemiddeld laagste grondwaterstand
	slib
	verharding / kern / asfalt
	puin



Verklaring

-  Werkterrein + bouwweg
-  Bouwput
-  Masten
-  Locatie handsondering met boring bouwwegen
-  Locatie boring bouwwegen
-  Locatie boring tot 0,50 m-mv
-  Locatie boring tot 1,20 m-mv
-  Locatie boring tot 4,00 m-mv
-  Locatie boring + peilbuis
-  Locatie slibmonster (Locatie)
-  Locatie slibmonster (Bouwweg)



Locatie VKA versie 2.5
Bouwweg VKA versie 2.5.1

TITEL		BOORPUNTEN KAART MAST :		698	
		Noord - West 380 kV			
STATUS	GETEKEND DOOR	AFD.	PAR.	OPDRACHTGEVER	
	T. Cornea			TenneT	
	GECONTROLEERD DOOR	AFD.	PAR.	OMSCHRIJVING WIJZIGING	GETEKEND BIJ
	E. Aldershof				ARCADIS
	VOOR AKKOORD	AFD.	PAR.	SCHAAL	DATUM 1e UITGAVE
	M. van Driel			1:1000	02.04.2014
				DATUM WIJZIGING	
VAKGEBIED	TEK. SOORT	PROJECT NR.	FORMAT	NUMMER	WLIZ NR.
			A3	Mast nr. 698	1

2 Cultuurtechnisch onderzoek

3 Geohydrologisch onderzoek

Verantwoording

Titel: Geohydrologisch onderzoek: project: Noord – West 380 kV
Deelgebied: 1
mastnummer: 698

Projectnummer: B.02032.000377.001

Referentienummer: T206878

Revisie: 1.0

Datum: 16 december 2014

Auteur(s): M.J.H. Rakhorst en M.M. Houdé

Gecontroleerd door: J.B. Helder

Paraaf gecontroleerd:



Goedgekeurd door: J. Assink



Paraaf goedgekeurd:

Contact: TenneT380kVnw@arcadis.nl

In het geohydrologisch onderzoek worden twee fases onderscheiden namelijk:

- Fase 1: Beknopte analyse van effecten
- Fase 2: Uitgebreide analyse van effecten indien onderlinge beïnvloeding daar aanleiding toe geeft

Fase 1 is in dit geohydrologisch rapport in paragraaf 3.1 t/m 3.4 uitgewerkt. Indien van toepassing is fase 2 in paragraaf 3.5 en 3.6 uitgewerkt.

INHOUDSOPGAVE

3.1. Inleiding

3.2. Veld- en laboratoriumwerkzaamheden

3.3. Algemene beschrijving tracé

3.4. Bemaling

3.5. Effecten grondwater (FASE 2: indien de effecten daar aanleiding toe geven)

3.6. Uitvoeringstechnische aspecten (FASE 2: indien de effecten daar aanleiding toe geven)

3.7 Bijlagen H3

Bijlage 3-1: Locatie inclusief onderzoekspunten

Bijlage 3-2: Overzicht veldgegevens en analyseresultaten

Bijlage 3-3: Tekening: waterinformatiekaart

3.1 *Inleiding*

Doel van het geohydrologisch onderzoek is om inzicht te geven in de geohydrologische situatie op de onderhavige mastlocatie 698. Dit voor de onderbouwing van de vergunningaanvraag in het kader van de Waterwet en het op te stellen werkplan door de aannemer.

Op basis van de geohydrologische situatie is het te verwachten waterbezwaar en de grondwater- en/of stijghoogteverlaging in de omgeving tijdens de bemaling berekend. Met deze gegevens kan de vergunning in het kader van de Waterwet aangevraagd worden.

Indien de mate waarin effecten optreden niet om nadere kwantificering vragen, wordt enkel fase 1 in deze rapportage uitgewerkt. Indien de mate waarin effecten optreden wel om nadere kwantificering vragen, is ook fase 2 uitgewerkt. Er wordt bij het bepalen van de effecten rekening gehouden met de mogelijke invloed van bemaling van naastgelegen masten op de verlaging. Voor een mastlocatie zijn de twee naastliggende mastlocaties maatgevend voor de verlaging en de effecten.

Dit geohydrologisch onderzoek vormt daarnaast een bron van gegevens en basis voor het door de aannemer op te stellen werkplan en uitvoeringsplan van de bemaling (bemalingsplan).

Daarnaast is aandacht besteed aan de kwalitatieve aspecten, vanuit de voorgenomen lozing van bemalingswater op oppervlaktewater.

3.2 *Veld- en laboratoriumwerkzaamheden*

3.2.1 *Veldwerkzaamheden*

Ten behoeve van het geohydrologisch onderzoek zijn ter plaatse van de toekomstige bouwput de volgende veldwerkzaamheden uitgevoerd:

- 4 sonderingen tot 40 m -mv (of maximale reactiekracht van 16 ton);
- Twee boringen tot ten minste 4,0 m -mv;
- Het plaatsen van ten minste één peilbuis ter bepaling van de freatische grondwaterstand in de deklaag;
- De stijghoogte is bij plaatsing van de peilbuis bepaald. Na een wachttijd van tenminste 1 week is een tweede meting uitgevoerd;
- Het nemen van een monster van het oppervlaktewater. Niet ter plaatse van iedere mastlocatie is een monster genomen, maar wel van elk ontvangend oppervlaktewater (zie bijlage 3-3 voor de locatie van monsternamen).

De data waarop deze veldwerkzaamheden hebben plaatsgevonden, zijn weergegeven bij de resultaten van de veldwerkzaamheden zoals weergegeven in bijlage 3-2 en 3-3.

3.2.2 *Laboratoriumwerkzaamheden*

Het grondwater in de peilbuizen en het oppervlaktewater is bemonsterd en geanalyseerd op het standaardlozingspakket (Arseen (As), Chloride (Cl), Zuurstof (O₂), Ammonium (NH₄), Stikstof (N-Kjeldahl), Fe²⁺, Fe-totaal, BZV (biologisch zuurstofverbruik), CZV (chemisch zuurstofverbruik), Sulfaat (totaal), Fosfaat (totaal), zuurgraad (pH), geleidingsvermogen (EGV), droogrest onopgeloste bestanddelen (zs)).

De resultaten van de veld- en laboratoriumwerkzaamheden zijn opgenomen in bijlage 3-2. De resultaten zijn tevens beknopt weergegeven in de als bijlage 3-3 opgenomen tekening.

3.3 *Algemene beschrijving tracé*

3.3.1 *Maaiveld*

De hoogtemetingen gedaan tijdens de veldwerkzaamheden zijn in tabel 3.13 in bijlage 3-2 opgenomen. Hieruit leiden wij een gemiddelde maaiveldhoogte ter plaatse van de locatie af van - 0,62 m NAP.

3.3.2 Bodemopbouw

In onderstaande paragrafen is de ondiepe bodemopbouw en geohydrologische opbouw beschreven.

3.3.2.1 Ondiepe bodemopbouw

Op basis van boringen uitgevoerd tijdens de veldwerkzaamheden bestaat de deklaag vanaf maaiveld (-0.62 NAP m) tot maximale boordiepte uit klei.

3.3.2.2 Geohydrologische opbouw

De regionale bodemopbouw is weergegeven in onderstaande tabel 3.1. De gegevens uit deze tabel zijn ontleend aan www.DINOloket.nl aangevuld met de lokale locatiespecifieke gegevens zoals naar voren komt uit de sonderingen uitgevoerd in het kader van het geotechnische onderzoek (zie hoofdstuk 4) en de handboringen voor het cultuurtechnisch onderzoek (zie hoofdstuk 2). In onderstaande tabel zijn ook de geohydrologische formaties en de op basis van DINOloket en ervaring geïnterpreteerde parameters weergegeven (weerstand en doorlatendheden).

Daarnaast is bij de handboringen per laag de waterdoorlatendheid (k-waarde) geschat voor het berekenen van de uit te voeren bemalingen (zie bijlage 1-1).

Tabel 3.1: Geohydrologische opbouw

Globale diepte (m NAP)	Samenstelling	Geohydrologische eenheid	Formatie	Doorlatendheid/weerstand
-0,62 tot -10,7	klei	deklaag	Naaldwijk	550 dagen
-10,7 tot -27	klei	slechtdoorlatende laag	Peelo	800 dagen

3.3.3 Watersysteem

In onderstaande paragrafen zijn de gegevens van het oppervlaktewater en grondwater beschreven.

3.3.3.1 Oppervlaktewaterpeilen

Het peil van het oppervlaktewater bedraagt circa -1,66 m NAP. Dit is gebaseerd op het AHN2 (Algemeen Hoogtebestand Nederland 2) en de veldmetingen van het slootprofiel.

3.3.3.2 Freatisch grondwater

De Gemiddeld Hoogste Grondwaterstand (GHG) en Gemiddeld Laagste Grondwaterstand (GLG) geven de grondwaterstandsfluctuatietoneel aan. Deze kunnen in het veld terug te vinden zijn als hydromorfe profielkenmerken. Op basis van de hydromorfe profielkenmerken in boringen op de locatie is een gemiddelde GHG af te leiden van 0,59 m –mv en de GLG op 1,75 m -mv. Bij een maaiveldniveau van -0,62 m NAP komt dit overeen met een GHG van -1,21 m NAP en een GLG van -2,37 m NAP.

De in peilbuis 69801-1-1 met filterdiepte 1,90 tot 2,90 m -mv tijdens de veldwerkzaamheden opgenomen freatische stijghoogte is weergegeven in onderstaande tabel. De waarden ten opzichte van maaiveld zijn met de maaiveldhoogte van -0,59 m NAP bij de peilbuis (in het rapport afgerond op twee decimalen) vertaald naar een waarde ten opzichte van NAP.

Tabel 3.2: Ondiepe stijghoogte peilbuis 69801-1-1

Datum	Stijghoogte [m -mv]	Stijghoogte [m NAP]
4/2/2013	0,90	-1,49
5/2/2013	1,15	-1,74

Stijghoogten diepe grondwater

Op deze locatie is geen diepe peilbuis geplaatst en is in DINOloket in de directe omgeving geen representatief stijghoogteverloop beschikbaar voor de stijghoogte in de te bronneren bodemlaag.

In het DINOloket zijn geen hogere representatieve stijghoogtes gevonden die hoger zijn dan de gemeten grondwaterstanden.

3.3.3.3 Grond- en oppervlaktewaterkwaliteit

Het waterbeheer voor zowel de kwaliteit van grond- als oppervlaktewater valt onder verantwoordelijkheid van waterschap Noorderzijlvest. Of gehalten in het grondwater te hoog zijn en maatregelen nodig zijn voordat geloosd kan worden, dient in overleg met het waterschap te worden afgestemd.

De effecten op de waterkwaliteit kenmerken zich in het algemeen door verzilting, vermessing, zuurstofhuishouding, giftigheid, verkleuring, vertroebeling en bodemvorming. De parameters die hier invloed op hebben, zijn bepaald door een bemonstering en analyse van het grondwater in de peilbuizen en oppervlaktewater. De resultaten hiervan staan in tabel 3.4 weergegeven. Van het diepe grondwater zijn geen kwaliteitsgegevens beschikbaar.

Voor het lozen van grondwater is het Besluit lozing buiten inrichting van toepassing (16 maart 2011, artikel 3.2). Lozing in oppervlaktewater is toegestaan indien het gehalte onopgeloste stoffen ten hoogste 50 mg/l bedraagt en als gevolg van de lozing geen visuele verontreiniging optreedt. Dit laatste hangt over het algemeen samen met de aanwezigheid van ijzer en het zuurstofgehalte.

Ter plaatse van de lozingspunten zijn het oppervlaktewater en de waterbodem geanalyseerd. Dit is gedaan om de kwaliteit van het oppervlaktewater inzichtelijk te maken en de mate van visuele verontreiniging als gevolg van opwerveling van de waterbodem te kunnen inschatten.

In tabel 3.4 is tevens de norm voor onopgeloste bestanddelen in oppervlaktewater opgenomen. De tabel is aangevuld met indicatieve lozingsnormen voor de parameters die vanuit de zorgplicht relevant zijn voor de waterkwaliteit. Deze normen zijn echter indicatief en gebaseerd op Commissie Integraal Waterbeheer (Kleine en kortdurende lozingen Wvo, juni 2001).

Tabel 3.4: Indicatieve lozingsnorm

Parameter	Eenheid	Meetwaarde grondwater ondiep (69801-1-1)	Meetwaarde grondwater diep (niet beschikbaar)	Meetwaarde oppervlaktewater (69801OW-1-1)	Indicatieve norm
Filterdiepte	m -mv	1,9 tot 2,9	n.b.*	n.v.t.	n.v.t.
Droogrest onopgeloste bestanddelen	mg/l	5	n.b.*	36	< 50
Zuurstof [O]	mg O ₂ /l	4,4	n.b.*	7,0	> 5.0
Ijzer [Fe]	mg/l	1,7	n.b.*	2,0	< 5.0
Ammonium (als N)	mg N/l	0,6	n.b.*	0,1	< 20
Arseen [As]	µg/l	3,3	n.b.*	23,0	< 30
Chloride	mg/l	36	n.b.*	540	< 200
Fosfor [P]	mg/l	0,450	n.b.*	0,170	< 1,0
Stikstof (N; volgens Kjeldahl)	mg/l	< 1,0	n.b.*	2,4	< 20
Sulfaat (opgelost, als S)	mg S/L	17,0	n.b.*	45,0	< 100

*n.b. = niet beschikbaar

De gehalten, waargenomen in peilbuis 69801-1-1 met filterdiepte 1,9 tot 2,9 m -mv rond de diepte van de grondwateronttrekking, zijn representatief voor de lozing van de grondwateronttrekking.

Uit bovenstaande tabel kan geconstateerd worden dat bij de lozing van het grondwater de volgende indicatieve lozingsnormen overschreden worden: zuurstof.

De indicatieve lozingsnorm voor zuurstof wordt overschreden en de concentratie in het ontvangende oppervlaktewater is hoger dan die in het te lozen water.

De verwachting is dat er door de lozing een verslechtering in waterkwaliteit in het ontvangende oppervlaktewater optreedt.

Maatregelen die genomen kunnen worden om de concentratie van deze stoffen te verlagen (of verhogen bij zuurstof) zijn de volgende:

Verhogen van de concentratie zuurstof kan door middel van beluchten.

3.4 Bemaling

3.4.1 Aanlegmethode bi-pole mast

De afmeting van de bouwput bedraagt 20 x 40 m. De benodigde ontgravingsdiepte bedraagt 3,0 m – mv. Voor de aanleg van de mastvoet wordt met een maximale aanlegperiode en bemalingsduur van 4 weken gerekend.

3.4.2 Berekening

Bij de berekening van het waterbezwaar is rekening gehouden met de volgende uitgangs- en aandachtspunten.

3.4.2.1 Uitgangspunten

- De berekeningen zijn uitgevoerd ten opzichte van de stijghoogte in het watervoerend pakket om geen onderschatting te maken van het waterbezwaar (worstcase-scenario);
- Bij de bemaling is uitgegaan van een ontwateringsdiepte van 0,5 m beneden de putbodem;
- De onttrekkingshoeveelheden en bijbehorende verlagingen zijn berekend uitgaande van een instationair onttrekkingsdebiet. Bij een gespannen pakket is uitgegaan van een stationair onttrekkingsdebiet aangezien binnen de aangehouden bemalingsduur het maximale invloedgebiedsgebied wordt bereikt;
- Voor analytische berekeningsmethoden is een oneindig uitgestrekt homogeen pakket verondersteld. Bij een gespannen pakket is uitgegaan van een stationair onttrekkingsdebiet aangezien binnen de aangehouden bemalingsduur het maximale invloedgebiedsgebied wordt bereikt;
- In de onttrekkingshoeveelheden is geen rekening gehouden met een eventuele toename in debiet als gevolg van de nabije ligging van oppervlaktewater;
- In de berekeningen wordt rekening gehouden met de effectieve dikte van de watervoerende laag (onvolkomenheid van filters volgens Forcheimer);
- De lozing van het onttrokken grondwater kan plaatsvinden op nabij gelegen oppervlaktewater, waar ook het monster uit oppervlaktewater is genomen (zie bijlage 3-3);
- Per mastlocatie wordt met een maximale bemalingsduur van 4 weken gerekend.

3.4.2.2 Debiet en waterbezwaar

Bij de bemalingen kan sprake zijn van een freatische, een deels semi-gespannen en deels gespannen situatie van het grondwater. De formules van Theis kan worden gebruikt bij instationaire bemaling voor deze drie situaties. Omdat deze allemaal voorkomen op dit tracé is de formule van Theis toepasbaar. Hiervoor dient wel de parameter meewerkend porievolume of specifieke berging per situatie aangepast te worden. Op de delen van het tracé waar een gespannen situatie van het grondwater aanwezig is, passen wij de formules van De Glee toe.

Theis

Voor de berekening van debieten en verlaging van de stijghoogte in freatische, een deels semi-gespannen situatie van het grondwater is gebruik gemaakt van een afgeleide van de formule van Theis (1935).

$$Q_{Theis} = \frac{s_r \cdot 4 \cdot \pi \cdot kD}{W(u)}$$

met	Sr	=	gewenste verlaging ter hoogte van de bouwput (m)
	kD	=	transmissiviteit (m ² /d)
	W(u)	=	Theis Well functie (-)

Waarin u :

$$u = \frac{r^2 S}{4. k D. t} \quad (-)$$

met r = straal bouwput (m)
 S = bergingscoëfficiënt (-)
 t = tijd (d)

W(u) : Theis well functie, die benaderd kan worden door:

$$W(u) = -0,5772 - \ln u + u - \frac{u^2}{2.2!} + \frac{u^2}{3.3!} - \frac{u^2}{4.4!} + \dots$$

De Glee

Op de delen van het tracé waar een gespannen situatie van het grondwater aanwezig is, passen wij de formule van De Glee toe.

Spanningsbemaling

De formule van De Glee kan worden gebruikt voor stationaire berekeningen in semi-gespannen aquifers. In dat geval is sprake van nalevering vanuit de aquitard of bovenliggende aquifer. De volgende randvoorwaarden:

- Aquifer is semi-gespannen;
- Aquifer en aquitard zijn oneindig uitgestrekte pakketten;
- Homogeen, isotroop en uniforme dikte van de aquifer;
- Uitgangssituatie: horizontale grondwaterspiegel;
- Constante onttrekkingshoeveelheid en stroming naar de put is stationair;
- Volkomen bron;
- Verticale stroming in aquitard;
- Verwaarloosbare verlaging in boven- (en onder-)gelegen aquifer;
- $\lambda > 3D$.

Maatgevend voor de mate van nalevering van grondwater uit een boven- (en onder)liggend pakket is de weerstand van de aquitard (deklaag) en de hoeveelheid te onttrekken water.

Formule van De Glee:

$$Q_{DeGlee} = \frac{(s.2. \pi. kD)}{K_0(r / \lambda)}$$

met s = gewenste verlaging ter hoogte van de bouwput
 $K_0(r/\lambda)$ = Besselfunctie
 r = straal van de bouwput
 λ = spreidingslengte = $\sqrt{k * D * c}$
 k = doorlatendheid
 D = dikte aquifer
 c = weerstand aquitard

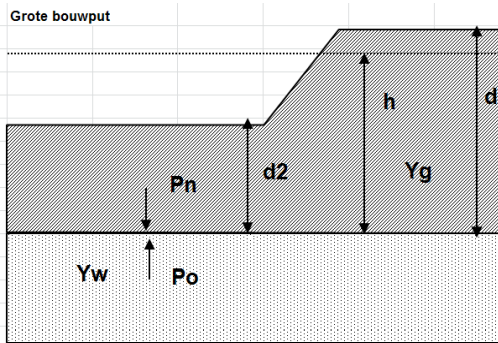
3.4.2.3 Opbarstgevaar

Indien zich onder de bouwputbodembodem een slecht doorlatende laag bevindt, bestaat er een risico dat de bouwputbodembodem, als gevolg van de waterdruk aan de onderzijde van deze laag, zal opbarsten. Het gevaar voor opbarsten wordt bepaald door de verhouding tussen de opwaartse en neerwaartse krachten, in formule:

$$V_f = P_n/P_o = d_2 * Y_g / h * Y_w$$

Waarin:

- Vf veiligheidsfactor, verhouding tussen neer- en opwaartse druk (1,2);
 Pn neerwaartse druk door bovenliggende grondlagen (kN/m²);
 Po opwaartse druk (waterspanning) (kN/m²);
 d2 dikte van de slecht doorlatende grondlagen onder de bouwputbodembodem (m);
 Yg gemiddeld volumegewicht van de grond inclusief poriewater (kN/m²);
 Yw gemiddeld volumegewicht van poriewater (kN/m²);
 h stijghoogte van het grondwater in de onderliggende watervoerende laag t.o.v. de onderzijde van de slecht doorlatende laag.



Tabel 3.5: Uitgangspunten en uitkomsten van de opbarstberekening.

mast	uitgangspunten			Yw	aandeel bodem			Yg	evenwichtsberekening			
	d2 [m]	d [m]	h [m]		veen [10]	klei [14]	zand [18]		Pn [kN]	Po [kN]	Yf <1,2	verlaging stijghoogte [m]
698	23,4	26,4	26,0	9,8	0,0	1,0	0,0	14,0	327,6	254,8	Nee	0,0

Uit bovenstaande tabel volgt of er een veiligheidsfactor (Yf) is, die al dan niet groter is dan 1,2. Aangezien hier "Nee" aangegeven is, is geen verlaging van de stijghoogte door spanningsbemaling benodigd om opbarsting van de bouwput te voorkomen,

3.4.2.4 Bandbreedteanalyse

Voor de bandbreedteanalyse is een tweetal parameters die we beschouwen:

- Bodemopbouw;
- Stijghoogten.

De gegevens van het te bemalen werk zoals bemalingsduur en afmetingen nemen wij niet mee omdat deze als uitgangspunt gezien moeten worden.

Het onttrekkingsdebiet en waterbezwaar worden voornamelijk bepaald door de doorlatendheid van de deklaag. Op basis van de boorbeschrijvingen en ervaring hebben we een kD waarde van 9,5 m²/dag en een dikte van 9,5 m aangehouden. De doorlatendheid zou kunnen variëren tussen 0,2 m/dag en 1,0 m/dag. Bij de berekening van het debiet en waterbezwaar wordt rekening gehouden met deze spreiding.

Uitgangspunt is het worst-case scenario, daarom zijn het uiteindelijke debiet en waterbezwaar met de maximale doorlatendheid opgenomen in het rapport.

3.4.2.5 Debiet en waterbezwaar

Deklaag

Voor de bemaling van de deklaag met een verlaging ten opzichte van de GHG van 2,9 m is het totaal benodigd debiet berekend op 26,3 m³/uur. Bij een verlaging ten opzichte van de GLG van 1,8 is het totaal benodigde debiet berekend op 15,3 m³/uur.

Het totale debiet van de bemaling bedraagt bij GHG 26,3 m³/uur en bij GLG 15,3 m³/uur.

Waterbezwaar

De bemalingsduur bedraagt vier weken. Het totaal verwachte waterbezwaar in de bemalingsperiode van 4 weken bedraagt circa 17.710 m³ bij GHG en 10.270 m³ bij GLG.

Het waterbezwaar overschrijdt de vergunningsplichtige hoeveelheid niet.

Een aantal zaken kan leiden tot een hoger waterbezwaar dan hier berekend is. Er kan neerslag vallen. Daarnaast moet rekening gehouden worden met het leegpompen van de bouwkuip en mogelijk leegpompen van nabijgelegen oppervlaktewater. Ook kunnen mogelijke onvoorziene situaties tot extra waterbezwaar leiden. Deze zijn niet meegenomen in de berekening van het waterbezwaar.

3.4.3 Bemalingswijze

Bij de bemalingswijze dient rekening gehouden te worden met de heterogeniteit in bodemopbouw. Het goed ontwateren van de verschillende lagen in de bodem kan door het toepassen van verticale onttrekkingfilters met lange perforatie en, al dan niet haalbuizen.

3.4.4 Verlaging grondwaterstand en invloedsgebied

3.4.4.1 Invloedsgebied freatisch pakket

In afbeelding 3.1 is de ligging van de mastlocatie en het maximale invloedsgebied weergegeven op een topografische ondergrond.

Het maximale invloedsgebied in de deklaag bedraagt 105 m, onder de slecht doorlatende laag in de watervoerende laag 0 m. Dit maximale invloedsgebied is weergegeven op kaart om een eventuele afweging te maken over het al dan niet acceptabel zijn van deze effecten.

3.4.4.2 Invloedsgebied watervoerend pakket

Tabel 3.6: Invloedsgebieden bij GHG

	afstand [m]	
verlaging	freatisch pakket	watervoerend pakket
0,05 m	105	0
0,10 m	95	0
0,20 m	80	0
0,5 m	60	0
1,0 m	50	0

3.4.5 Beknopte analyse mogelijke effecten

Binnen het maximale invloedsgebied zijn geen objecten aanwezig (zie afbeelding 3.1).

Droogteschade voor landbouw

Het invloedsgebied van de bemaling is gelegen in een gebied met agrarisch grondgebruik. Als gevolg van de verlaging van de grondwaterstand is niet uit te sluiten dat droogteschade optreedt. Daarom moet voorafgaand aan de werkzaamheden worden afgestemd met de eigenaar.

Grondwateronttrekkingen van derden zijn niet aanwezig.

Grondwaterbeschermingsgebieden

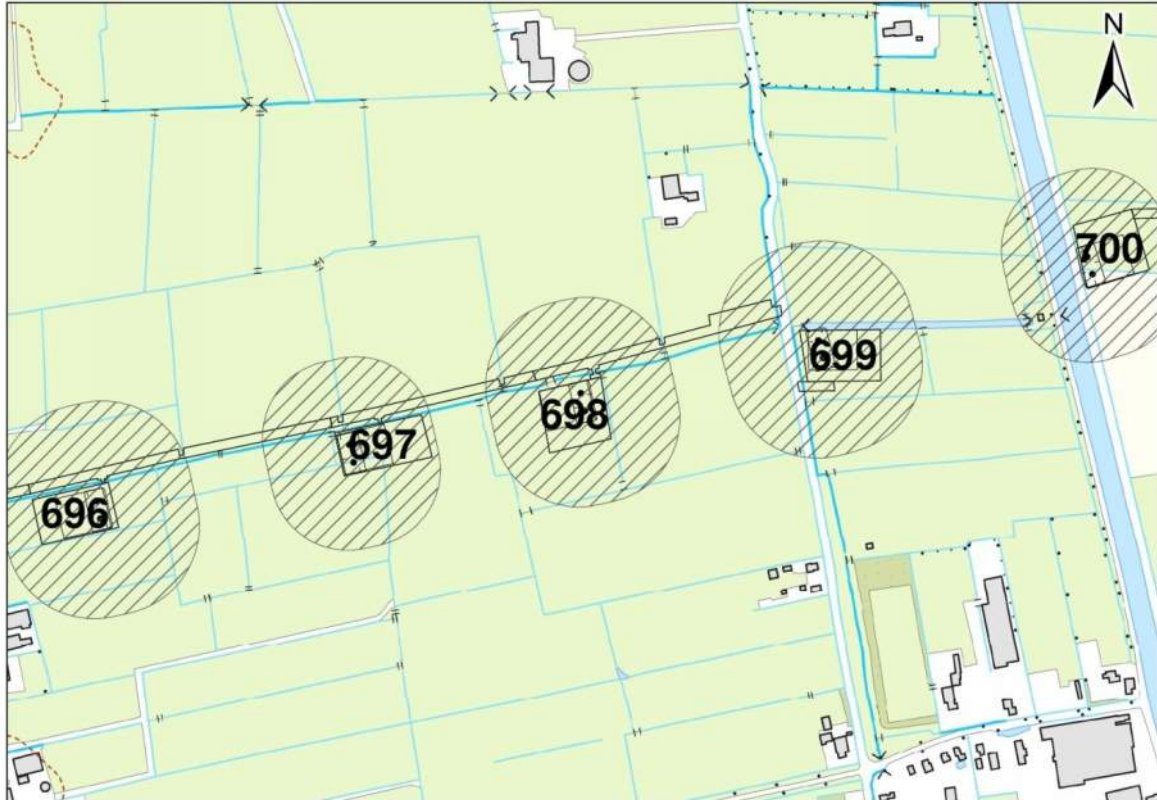
De locatie is niet gelegen in een waterwingebied of boringsvrije zone en dus ook niet binnen grondwaterbeschermingsgebied.

Mogelijke maatregelen om het invloedsgebied te verkleinen zijn:

- Verhogen van de mastvoet;
- Toepassen van retourbemaling, in het geval van spanningsbemaling;

- Toepassen van onttrekkingsbeperkende maatregelen zoals waterdichte (beton)vloeren of biologische afbreekbare waterremmende injectievloeistof;
- Verkorten van de bemalingsduur.

Afbeelding 3.1: Ligging mastlocatie en invloedsgebied op topografische ondergrond (Bron: top10NL-Kadaster)



3.5 *Effecten grondwater*

Op basis van de aanwezige bodemopbouw is het berekende invloedsgebied op locatie 698 representatief voor de nabij gelegen mastlocaties. Aanleiding voor een uitgebreide analyse van effecten is daarom niet aanwezig. De thema's in onderstaande paragrafen 3.5 en 3.6 worden daarom niet verder uitgewerkt.

- 3.5.1 Zettingen
- 3.5.2 Droogteschade landbouw
- 3.5.3 Droogteschade natuur
- 3.5.4 Verontreinigingen
- 3.5.5 Archeologie
- 3.5.6 Grondwateronttrekkingen derden

3.6 *Uitvoeringstechnische aspecten*

- 3.6.1 Technische principes bemaling
- 3.6.2 Voorschriften, vergunningen en heffingen
- 3.6.3 Monitoring

3.7 *Samenvatting*

In onderstaande tabel 3.7 is een samenvatting weergegeven van het verwachte waterbezwaar, de geadviseerde bemalingswijze en aandachtpunten.

Tabel 3.7: Samenvatting bemaling

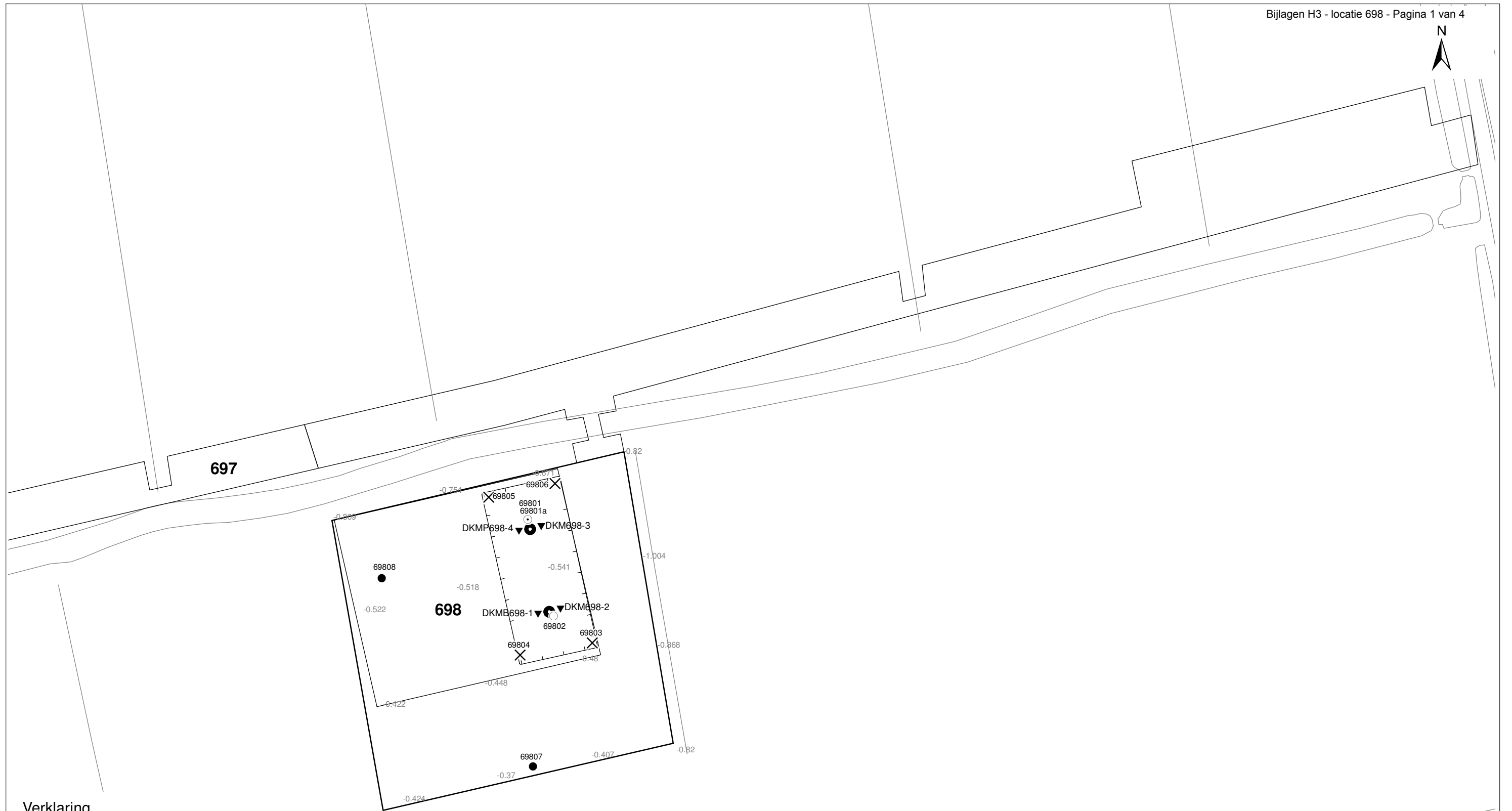
thema	resultaat
lozing	Aandachtspunt zuurstof
spanningsbemaling noodzakelijk	Nee
debiet freatisch pakket	26,3 m ³ /uur
debiet watervoerend pakket/spanningsbemaling	0,0 m ³ /uur voor GHG
debiet totaal	26,3 m ³ /uur voor GHG
bemalingsduur	4 weken
totaal waterbezwaar	17.710 m ³
Invloedgebied deklaag	105 m
Invloedgebied watervoerend pakket	0 m
Bemalingswijze	verticale bemaling van deklaag en watervoerende laag
Potentieel effect	Mogelijk droogteschade

3.8 *Bijlagen H3*


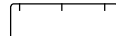






Bijlage 3-1: Locatie inclusief onderzoekspunten

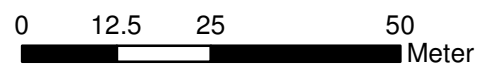
Bijlage 3-2: Overzicht veldgegevens en analyseresultaten

Bijlage 3-3: Tekening: waterinformatiekaart



Verklaring

-  Werkterrein + bouwweg
-  Bouwput
-  Masten
-  Locatie sondering incl. nummer
-  Locatie boring tot 0,50 m-mv
-  Locatie boring tot 1,20 m-mv
-  Locatie boring tot 4,00 m-mv
-  Locatie boring + peilbuis



Locatie VKA versie 2.5
Bouwweg VKA versie 2.5.1

TITEL		GEOHYDROLOGIE KAART MAST : 698		Noord - West 380 kV	
STATUS	GETEKEND DOOR	AFD.	PAR.	OPDRACHTGEVER	
	T. Cornea			TenneT	
	GECONTROLEERD DOOR	AFD.	PAR.	OMSCHRIJVING WIJZIGING	GETEKEND BIJ
	E. Aldershof				ARCADIS
	VOOR AKKOORD	AFD.	PAR.	SCHAAL	DATUM 1e UITGAVE
	M. van Driel			1:1000	02.04.2014
				DATUM WIJZIGING	
VAKGEBIED	TEK. SOORT	PROJECT NR.	FORMAT	NUMMER	WLIZ NR.
			A3	Mast nr. 698	1

Bijlage 3-2 overzicht veldgegevens mast 698
(Van het diepe grondwater zijn geen kwaliteitsgegevens beschikbaar)

Tabel 3.7: Veldmetingen peilbuis 69801-1

Parameter	Meetwaarde	Eenheid
Datum monstername	5/2/2013	
Filterdiepte	1,9 tot 2,9	m -mv
Zuurgraad	7,3	
Geleidbaarheid stabiel	1310	µS/cm
Grondwaterstand	1,15	cm -mv
Temperatuur	10,1	°C

Tabel 3.8: Analyse grondwater peilbuis 69801-1

Parameter	Meetwaarde	Eenheid
Filterdiepte	1,9 tot 2,9	m -mv
Ammonium	0,8	mg/l
Ammonium (als N)	0,6	mg N/l
Arseen [As]	3,3	µg/l
BZV-5	< 1,0	mg O2/l
Chloride	36	mg/l
CZV	34	mg/l
Droogrest onopgeloste bestanddelen	5	mg/l
Fosfaat (als P2O5)	1,00	mg P2O5/l
Fosfaat (als PO4)	1,40	mg PO4/l
Fosfor [P]	0,450	mg/l
IJzer [Fe]	1,7	mg/l
Stikstof (N; vlgs Kjeldahl)	< 1,0	mg/l
Sulfaat (als SO4)	50	mg SO4/l
Sulfaat (opgelost, als S)	17,0	mg S/L
Zuurstof [O]	4,4	mg O2/l

Tabel 3.11: Veldmetingen oppervlaktewater 69801OW-1

Parameter	Meetwaarde	Eenheid
Zuurgraad	8,3	
Geleidbaarheid stabiel	2660	µS/cm
Temperatuur	0	°C

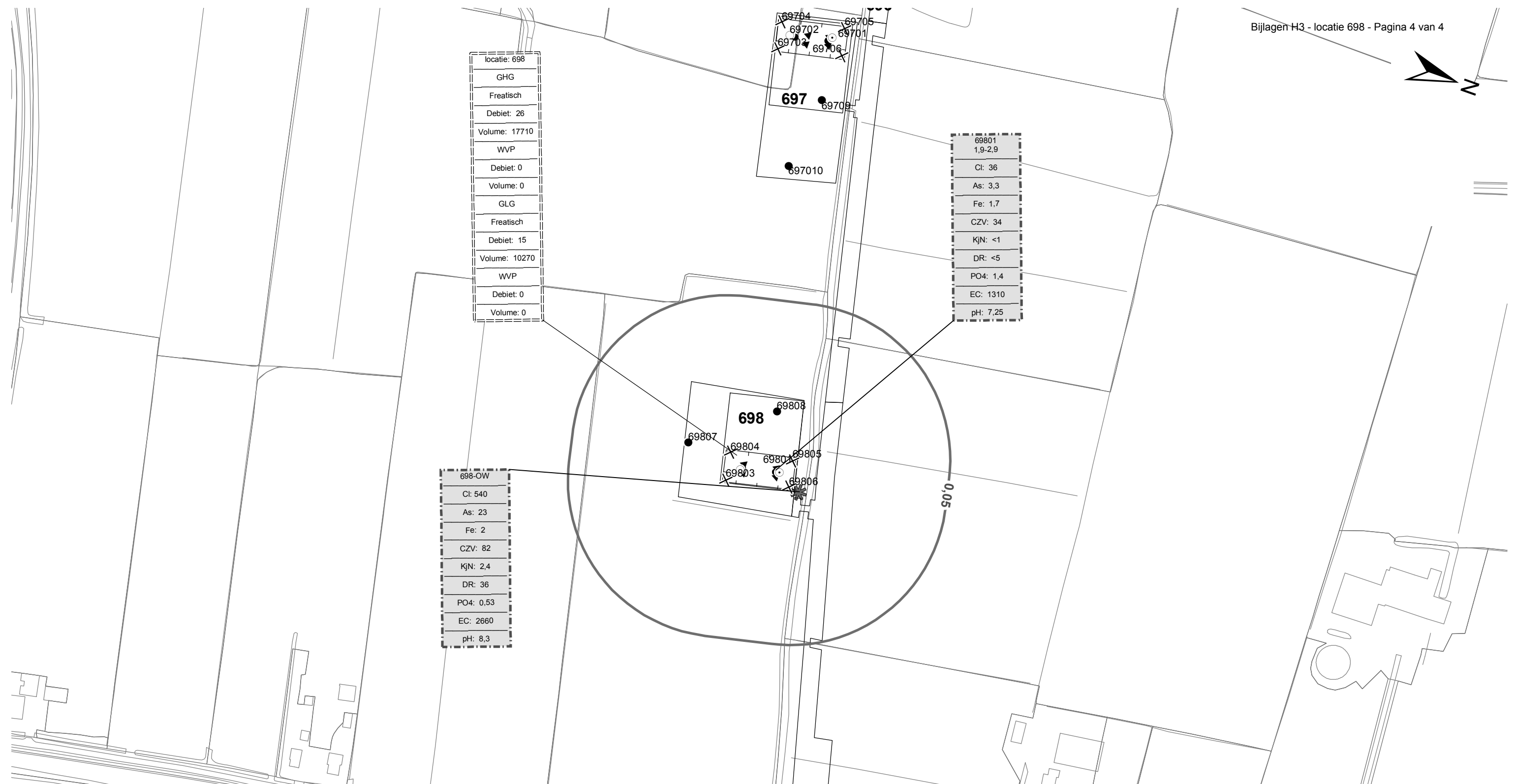
Tabel 3.12: Analyse oppervlaktewater 69801OW-1

Parameter	Meetwaarde	Eenheid
Datum monstername	5/2/2013	
Ammonium	0,1	mg/l
Ammonium (als N)	0,1	mg N/l
Arseen [As]	23,0	µg/l
BZV-5	3,8	mg O2/l
Chloride	540	mg/l
CZV	82	mg/l
Droogrest onopgeloste bestanddelen	36	mg/l
Fosfaat (als P2O5)	0,39	mg P2O5/l
Fosfaat (als PO4)	0,53	mg PO4/l

Fosfor [P]	0,170	mg/l
IJzer [Fe]	2,0	mg/l
Stikstof (N; vlgs Kjeldahl)	2,4	mg/l
Sulfaat (als SO ₄)	130	mg SO ₄ /l
Sulfaat (opgelost, als S)	45,0	mg S/L
Zuurstof [O]	7,0	mg O ₂ /l

Tabel 3.13: Maaiveldhoogten

X-coördinaat	y-coördinaat	Maaiveldniveau in m NAP
235027.874	592991.176	-0.592
235034.632	592965.92	-0.568
235044.783	592958.982	-0.554
235025.933	592955.79	-0.55
235017.665	592997.013	-0.684
235035.049	593000.605	-0.631
235029.229	592926.704	-0.429
234989.643	592975.881	-0.586
235269.006	593087.24	-1.588
235227.236	593077.16	-0.644
235177.941	593065.076	-0.728
235126.753	593052.58	-1.593
235117.012	593048.016	-0.704
235040.989	593012.714	-1.789
235063.47	593033.194	-0.731
235005.577	593019.008	-0.725
235027.874	592991.176	-0.592



locatie: 698
GHG
Freatisch
Debiet: 26
Volume: 17710
WVP
Debiet: 0
Volume: 0
GLG
Freatisch
Debiet: 15
Volume: 10270
WVP
Debiet: 0
Volume: 0

69801
1,9-2,9
Cl: 36
As: 3,3
Fe: 1,7
CZV: 34
KjN: <1
DR: <5
PO4: 1,4
EC: 1310
pH: 7,25

698-OW
Cl: 540
As: 23
Fe: 2
CZV: 82
KjN: 2,4
DR: 36
PO4: 0,53
EC: 2660
pH: 8,3

Verklaring

	Werkterrein + bouwwegen	Verlagingscontouren (GHG)		Verlagingscontouren (GHG)
	Bouwput		Verlagingscontouren (GLG)	Verlagingscontouren (GLG)
	Masten		Verklaring labels	Verklaring labels
	Locatie sondering incl. nummer		Gegevens locatie	Gegevens locatie
	Locatie boring tot 0,50 m-mv		Analyseresultaten grondwater	Analyseresultaten grondwater
	Locatie boring tot 1.20 m-mv			
	Locatie boring tot 4.00 m-mv			
	Locatie boring + peilbuis			
	Locatie oppervlaktewater monster			

Verklaring analysesresultaten:

Cl :Chloride (in mg/l)
 As :Arseen (in µg/l)
 Fe :IJzer (in mg/l)
 CZV :Chemisch zuurstof verbruik (in mg O₂ /l)
 KjN :Stikstof volgens Kjeldahl (in mg/l)
 DR :Droogrest onopgeloste bestanddelen (in mg/l)
 PO4 :Fosfaat (mg/l)
 pH :Zuurgraad
 EC :Elektrische geleidbaarheid (µS/cm)

Eenheden Kruisingen en Strekkingen:

Debeten (Q) (in m³ / uur)
 Volumes (V) (in m³)

Afkortingen
 SB: Spanningsbemaling

TITEL					
Waterinformatiekaart mast : 698					
Noord - West 380 kV					
STATUS	GETEKEND DOOR	AFD.	PAR.	OPDRACHTGEVER	
	I. Dinu			TenneT	
	GECONTROLEERD DOOR	AFD.	PAR.	OMSCHRIJVING WUZIGING	GETEKEND BIJ
	E. Aldershof				ARCADIS
	VOOR AKKOORD	AFD.	PAR.	SCHAAL	DATUM 1e UITGAVE
	M. van Driel			1:2500	5/21/2014
				DATUM WUZIGING	
WAKGEBIED	TEK. SOORT	PROJECT NR.	FORMAT	NUMMER	WUZ NR.
			A3	Mast nr. 698	0

Locatie VKA versie 2.5
 Bouwwegen VKA versie 2.5.1

4 Grondmechanisch onderzoek

Verantwoording

Titel: Grondmechanisch onderzoek: project: Noord-West 380 kV
deelgebied 1
mastnummer 698

Projectnummer: 000.144

Referentienummer: 6012-0102-000.R698

Revisie: 1

Datum: 22-04-2013

Auteur(s): G.Hofstede
E-mail adres: b.bosman@fugro.nl

Gecontroleerd door: B. Bosman, teamleider sonderingen
Paraaf gecontroleerd: BB

Goedgekeurd door: W.H.J. van der Velden, projectleider
Paraaf goedgekeurd: WHV

Contact: B. Bosman, teamleider sonderingen

INHOUDSOPGAVE

- 4.1. Inleiding
 - 4.2. Uitzetten en waterpassen
 - 4.3. Sonderen
 - 4.4. Onderzoeksresultaten
- Bijlagen

4.1. Inleiding

Ten behoeve van het funderingsontwerp en de omgevingsvergunning voor de bouw van de mast zijn er gegevens verzameld van de bodemopbouw. De resultaten zijn in dit hoofdstuk beschreven.

Ter plaatse van de mastlocatie zijn de volgende veldwerkzaamheden uitgevoerd:

- 3 sonderingen met meting van plaatselijke wrijvingsweerstand tot 40 m -mv [of maximale reactiekracht], waarvan 1 sondering met meting van de waterspanning;
- Het bepalen van de ongedraineerde schuifsterkte van slappe kleilagen aan de hand van een bolconus-sondering.

De sonderingen DKMB698-1 t/m 4 hebben niet de beoogde diepte van 40 m –mv gehaald; op een mindere diepte is de maximale reactiekracht van de sondeertruck - t.w. 16 ton (standaard conus) en 1,5 ton (bolconus) - bereikt.

4.2. Uitzetten en waterpassen

De onderzoeklocaties zijn door Fugro GeoServices B.V. uitvoering uitgezet en gewaterpast, waarbij de locaties zijn gemeten met behulp van GPS-RTK en zijn weergegeven ten opzichte van RD/NAP. De onderzoekslocaties zijn weergegeven op de situatietekening.

De coördinaten van de onderzochte punten zijn onderaan de sondeergrafieken en in onderstaande tabel weergegeven.

	X-coördinaat	Y-coördinaat	Maaiveldniveau (NAP)
DKMB698-1	235030.5	592966.4	-0.58
DKM698-2	235036.4	592967.7	-0.56
DKM698-3	235031.4	592989.4	-0.60
DKMP698-4	235025.6	592988.1	-0.56

De hoogtebepaling van de onderzoekslocaties in het terrein is uitgevoerd met als doel de bodemopbouw te refereren aan een vaste referentiehoogte. De gerapporteerde hoogtes zijn niet geschikt voor andere doeleinden dan dit onderzoek.

Voor een verklaring van de op de situatietekening gebruikte tekens en symbolen wordt verwezen naar de bijlage "Legenda Terreinproeven en Grondsoorten".

4.3. Sonderen

De sonderingen zijn uitgevoerd met de elektrische Fugro-kleefmantelconus conform norm NEN 5140, klasse 2. Een beschrijving van de gevolgde meet- en registratiemethode is gegeven in de bijlage "Continu Elektrisch Sonderen". De conus is voorzien van een hellingmeter. In de sondeergrafieken is de diepte gecorrigeerd voor de gemeten afwijking van de verticaal.

Op de grafieken van de sonderingen is het wrijvingsgetal weergegeven. Dit is de verhouding tussen de plaatselijke wrijvingsweerstand en de conusweerstand. Empirisch is vastgesteld dat het wrijvingsgetal een nauwe relatie heeft met de grondsoort, zodat een goede indicatie van de laagopbouw is verkregen.

De sonderingen zijn uitgewerkt met een interpretatie van het wrijvingsgetal voor identificatie van de bodemlagen. De identificatie van de bodemlagen is uitgevoerd volgens Robertson (1990), die door Fugro is aangepast aan de Nederlandse omstandigheden. Voor achtergronden en beperkingen wordt verwezen naar de bijlage "Continu Elektrisch Sonderen". De identificatie is indicatief en alleen geldig voor lagen onder de grondwaterstand. De resultaten dienen te worden geverifieerd met boringen of geologische informatie.

Op de sondeergrafiek waarop het resultaat van de meting van de waterspanning is gepresenteerd, is ook de waterspanningsindex gegeven. Dit is de verhouding tussen de waterspanning en de

conusweerstand. In het algemeen kan worden gesteld dat een hoge index een minder goed water doorlatende laag weergeeft. Voor de interpretatie van de waterspanningsonderingen verwijzen wij naar de bijlage “Interpretatie van waterspanningssonderingen”.

De bolconus is een meetinstrument waarvan de werking vergelijkbaar is met de standaard sondeerconus. Met de bolconus worden net zoals bij de gewone sondering de conusweerstand, de plaatselijk wrijving en de waterspanning geregistreerd. De bolconus heeft echter specifiek andere kenmerken die het mogelijk maken slappe gronden beter te onderzoeken, zoals:

- Een bolvormig uiteinde van de conus i.p.v. een kegel;
- Een gevoeliger druk sensor in punt;
- Een kleinere diameter van de mantel;
- Waterspanningsmeters op het uiteinde van conus en direct achter de bol.

De belangrijkste van deze eigenschappen zijn het bol-vormige uiteinde van de conus en de gevoelige druk sensor. Het basis oppervlak van een standaard sondeerconus is 1000 mm². De bolconus heeft een basis oppervlak van 4778 mm². Het grotere oppervlak en de gevoeliger druk sensor zijn goed toepasbaar in slappe veenlagen en voor het opsporen van kleine siltlaagjes. De maximale druk voor een bolconus bedraagt 2 MPa.

Door het toepassen een rekenfactor (11 à 15,5 afhankelijk van de grondsoort) op de conusweerstand kan de Cu worden bepaald. De exacte waarde van deze factor berust vaak op basis van ervaring. Met het toepassen van de insitu-vane kan deze rekenfactor worden onderbouwd met een onafhankelijke gemeten waarde.

4.4. *Onderzoeksresultaten*

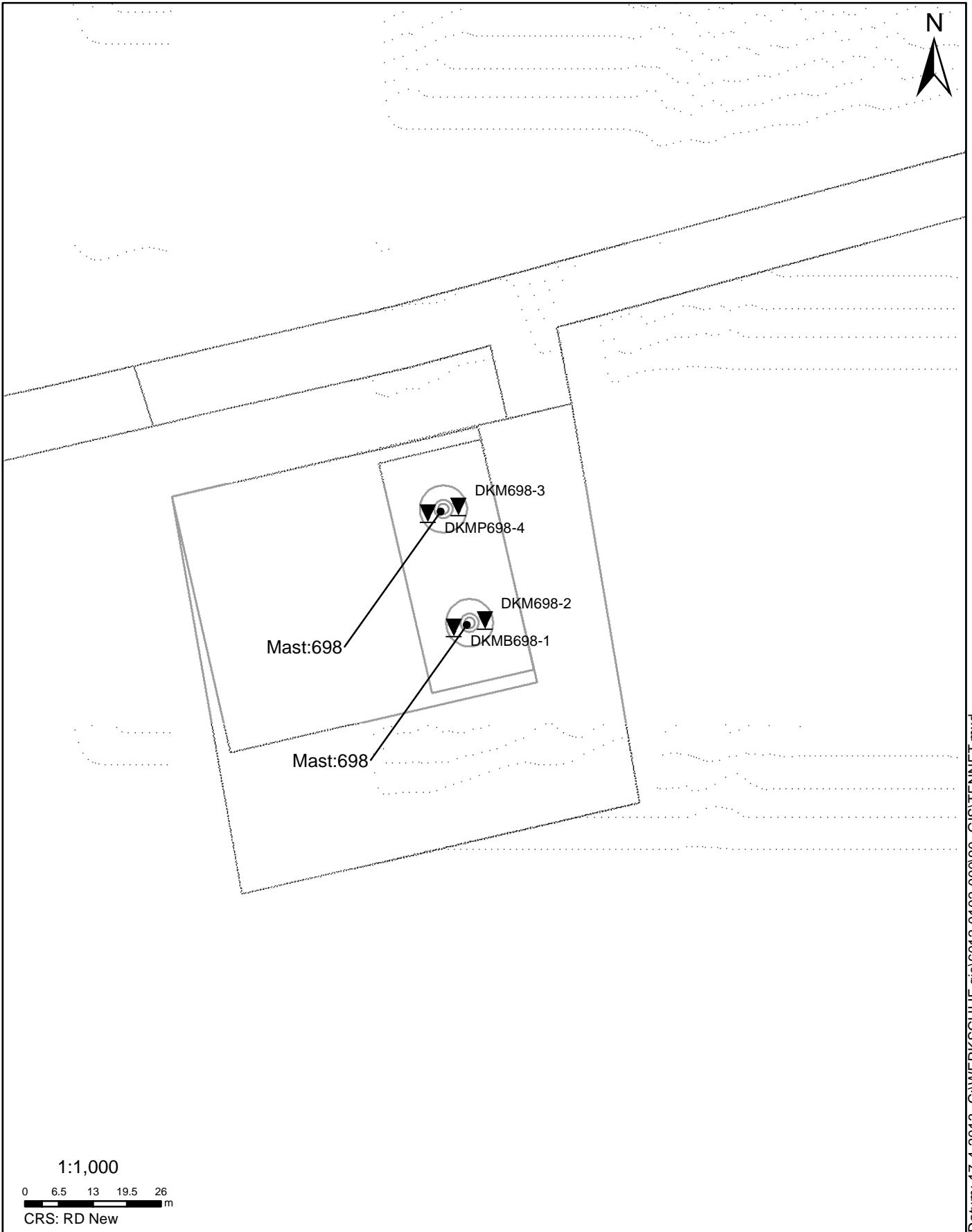
De onderzoeksresultaten zijn opgenomen in de volgende bijlagen:

Bijlage: 6012-0102-000-698	Situatie inclusief onderzoekslocaties
Bijlage: DKM698-2 t/m DKMP698-4	Sonderingen
Bijlage: DKMB698-1	Bolconus

"Legenda Terreinproeven en Grondsoorten"

"Continu Elektrisch Sonderen"

"Interpretatie van waterspanningssonderingen"



SITUATIE

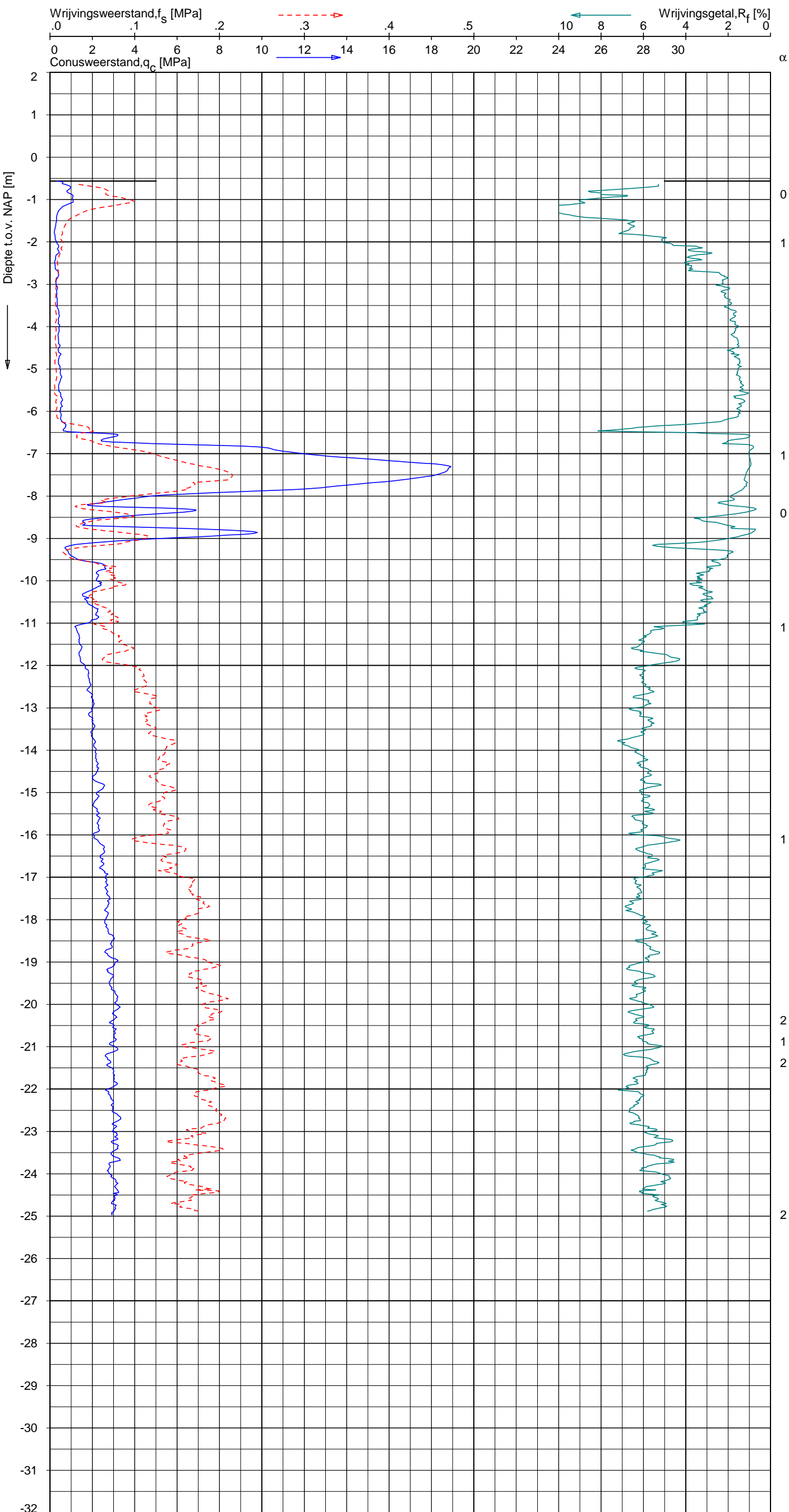
NOORD - WEST 380

Opdr.nr.: 6012-0102-000
Bijlage : 698


UNIPLOT 05.21.nl / QcfClass-N3.cmd / 2013-04-17 13:20:39

6012-0102-000

DKM698-2 - 1



CPT data classificatie - indicatief
 Classificatie gebaseerd op genormaliseerde
 conusweerstand en wrijvingsgetal.
 (Robertson 1990, NL corr.)
 Geldig onder grondwaterpeil.



Opg. : MF/NZ d.d. 13-Mar-2013 conus : F7.5CKE2HA/B X = 235036.4 Y = 592967.7
 Get. : HOFSTEDE d.d. 2013-04-17 MV = NAP -0.56 m
 Sondering volgens norm NEN 5140, klasse 2
 conustype cilindrisch elektrisch, 1500 mm
 α afwijking van de vertikaal



SONDERING MET PLAATSELIJKE KLEEFMETING

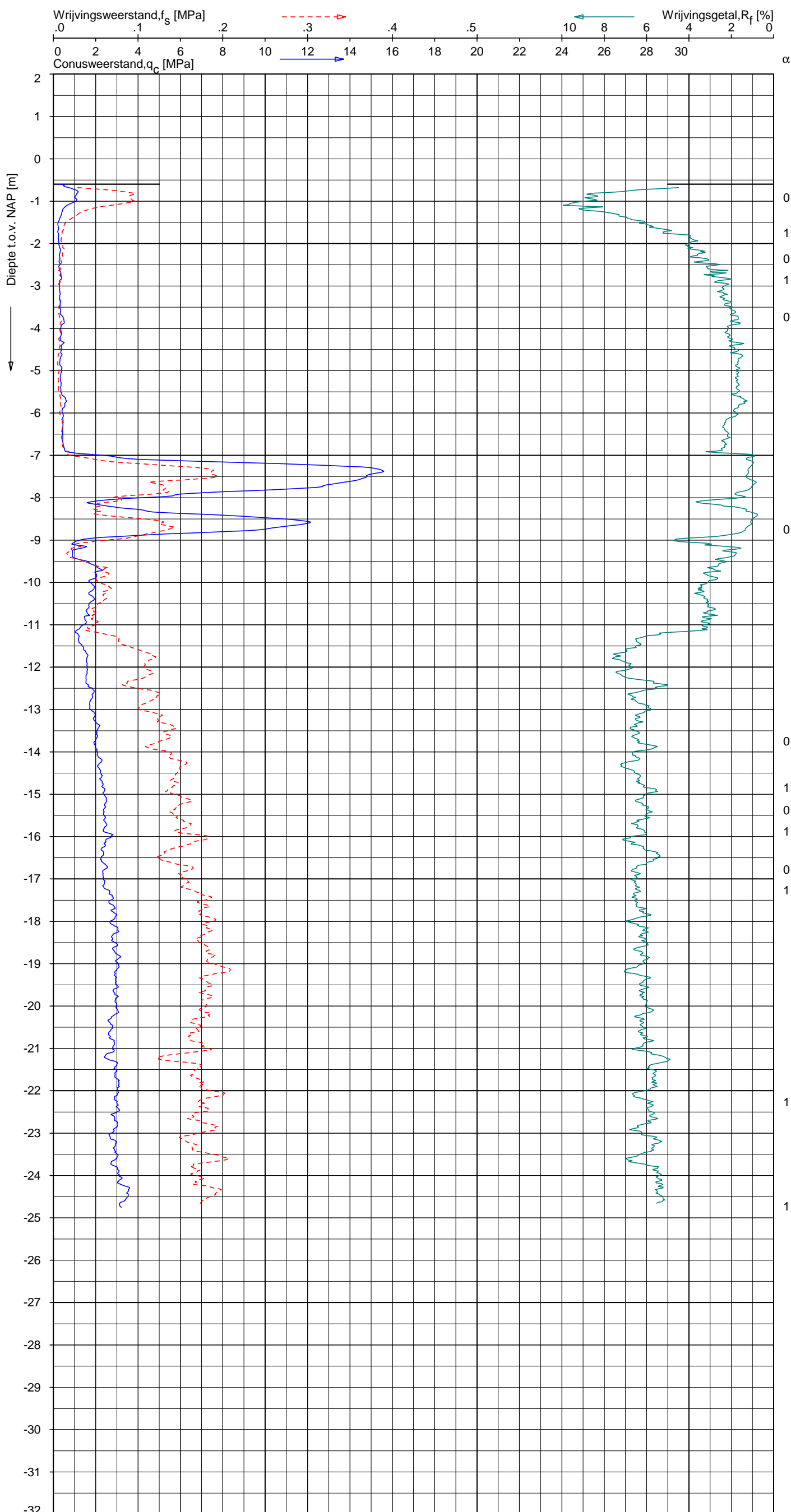
NOORD-WEST 380

Opdr. 6012-0102-000
 Sond. DKM698-2


UNIPLOT 05.21.nl / QcfClass-N3.cmd / 2013-04-17 13:20:41

6012-0102-000

DKM698-3 - 1



CPT data classificatie - indicatief
 Classificatie gebaseerd op genormaliseerde
 conusweerstand en wrijvingsgetal.
 (Robertson 1990, NL corr.)
 Geldig onder grondwaterpeil.



Opg. : MF/NZ d.d. 13-Mar-2013 conus : F7.5CKE2HA/B X = 235031.4 Y = 592989.4
 Get. : HOFSTEDE d.d. 2013-04-17 MV = NAP -0.60 m
 Sondering volgens norm NEN 5140, klasse 2
 conustype cilindrisch elektrisch, 1500 mm
 α afwijking van de vertikaal



SONDERING MET PLAATSELIJKE KLEEFMETING

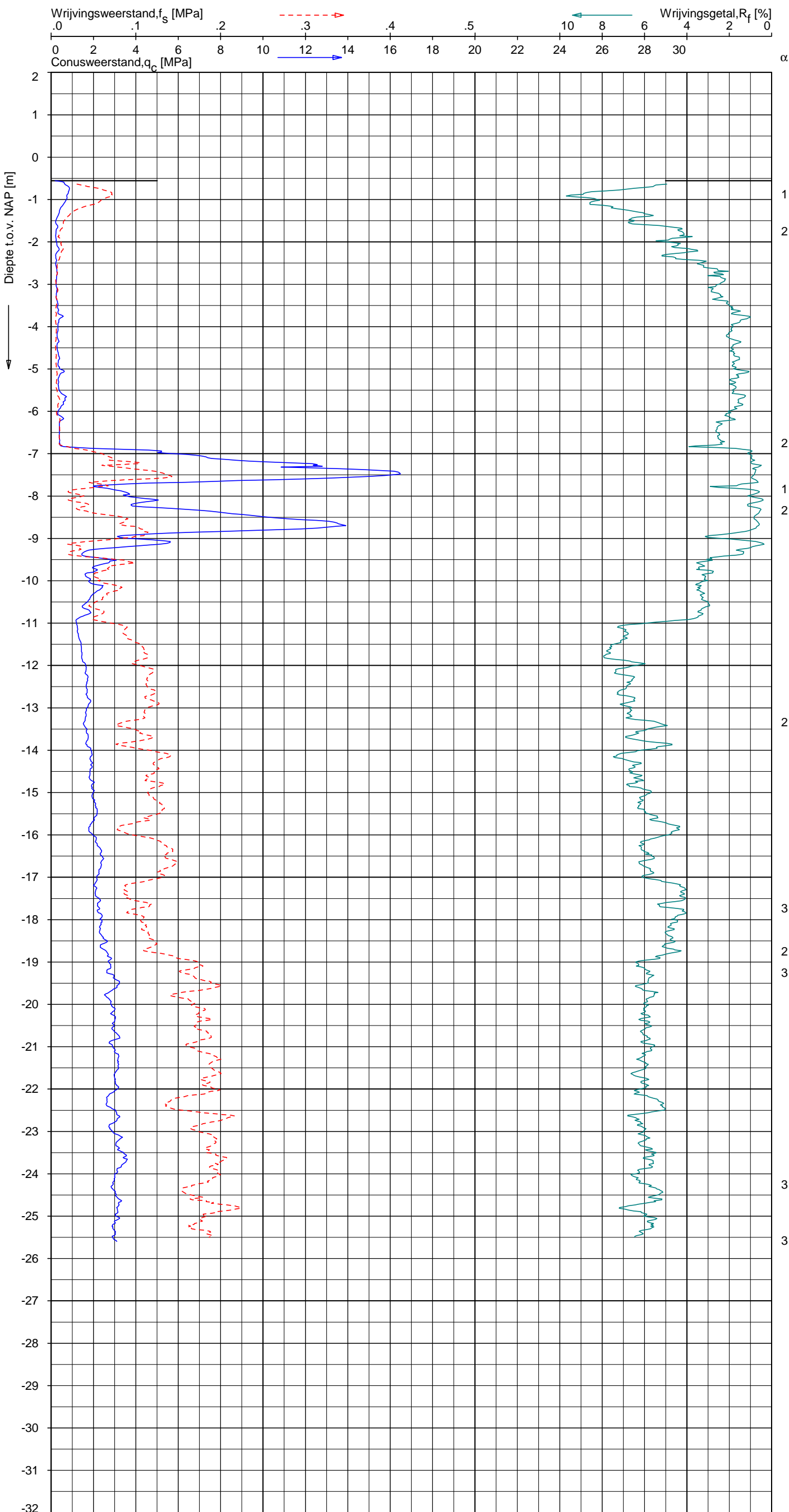
NOORD-WEST 380

Opdr. 6012-0102-000
 Sond. DKM698-3

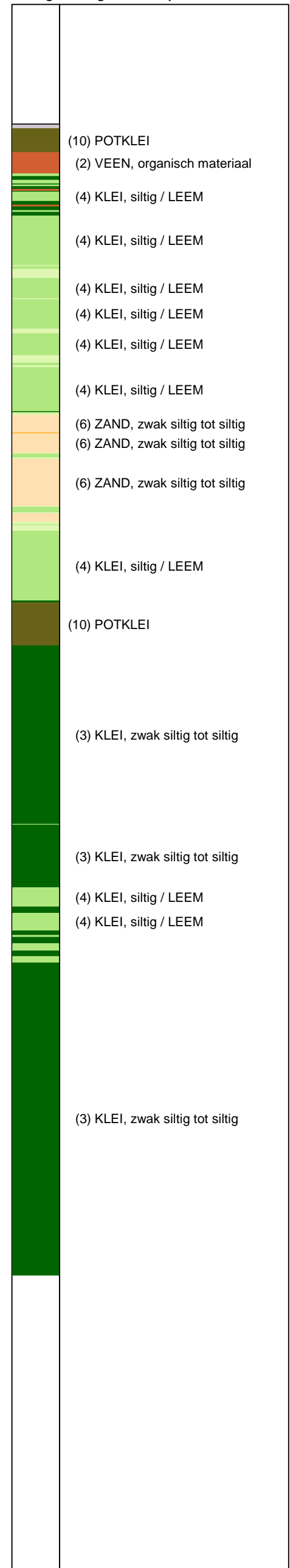
UNIPLOT 05.21.nl / QcfClass-N3.cmd / 2013-04-17 13:20:43

6012-0102-000

DKMP698-4 - 1



CPT data classificatie - indicatief
 Classificatie gebaseerd op genormaliseerde
 conusweerstand en wrijvingsgetal.
 (Robertson 1990, NL corr.)
 Geldig onder grondwaterpeil.



Opg.: MF/NZ d.d. 13-Mar-2013 conus: F7.5CKE2HAW₁/B P1 X = 235025.6 Sondering volgens norm NEN 5140, klasse 2
 Get.: HOFSTEDE d.d. 2013-04-17 MV = NAP -0.56 m Y = 592988.1 conustype cilindrisch elektrisch, 1500 mm
 α afwijking van de vertikaal



SONDERING MET PLAATSELIJKE KLEEFMETING

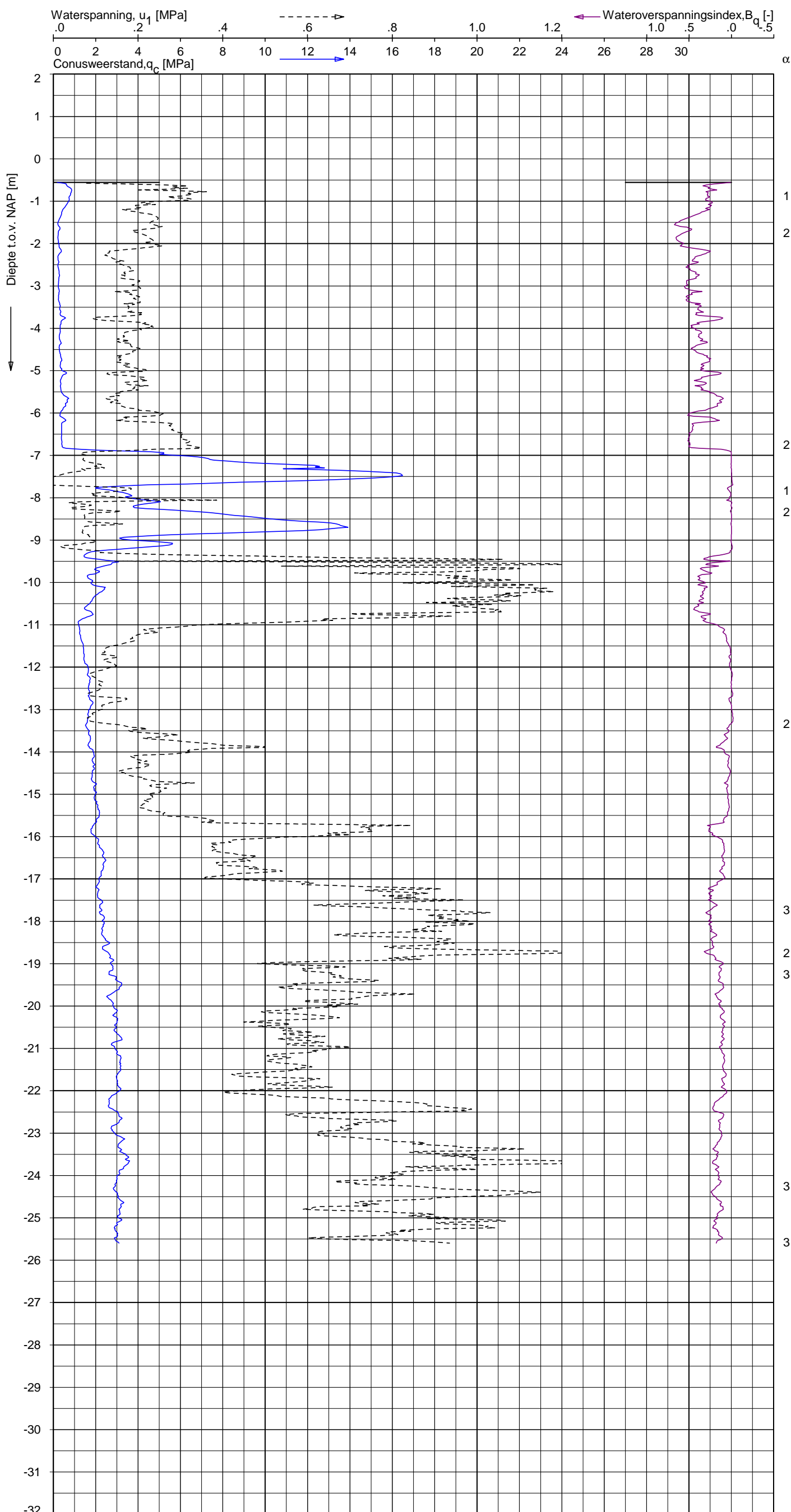
NOORD-WEST 380

Opdr. 6012-0102-000
 Sond. DKMP698-4

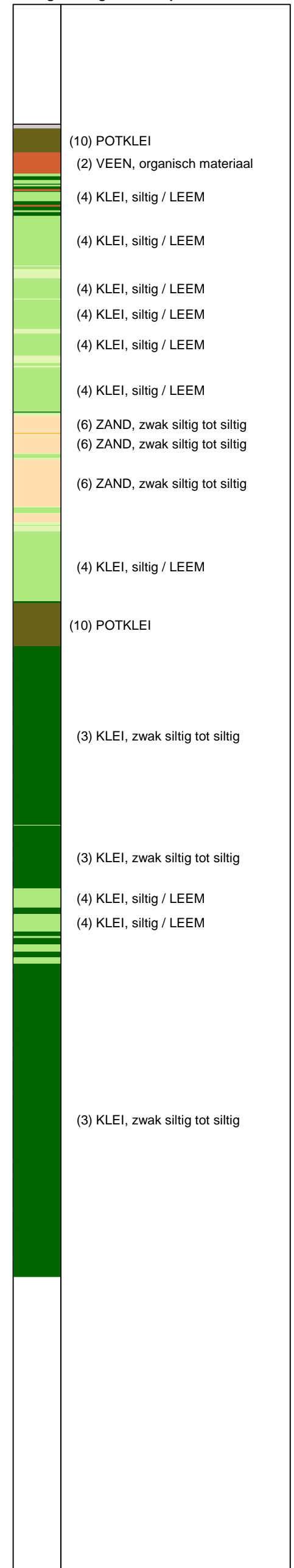
UNIPLOT 05.21.nl / QcU1Class-N3.cmd / 2013-04-17 13:21:53

6012-0102-000

DKMP698-4 - 1



CPT data classificatie - indicatief
 Classificatie gebaseerd op genormaliseerde
 conusweerstand en wrijvingsgetal.
 (Robertson 1990, NL corr.)
 Geldig onder grondwaterpeil.



Opg.: MF/NZ d.d. 13-Mar-2013 conus: F7.5CKE2HAW₁/B P1 X = 235025.6 Sondering volgens norm NEN 5140, klasse 2
 Get.: HOFSTEDE d.d. 2013-04-17 MV = NAP -0.56 m Y = 592988.1 conustype cilindrisch elektrisch, 1500 mm
 α afwijking van de vertikaal



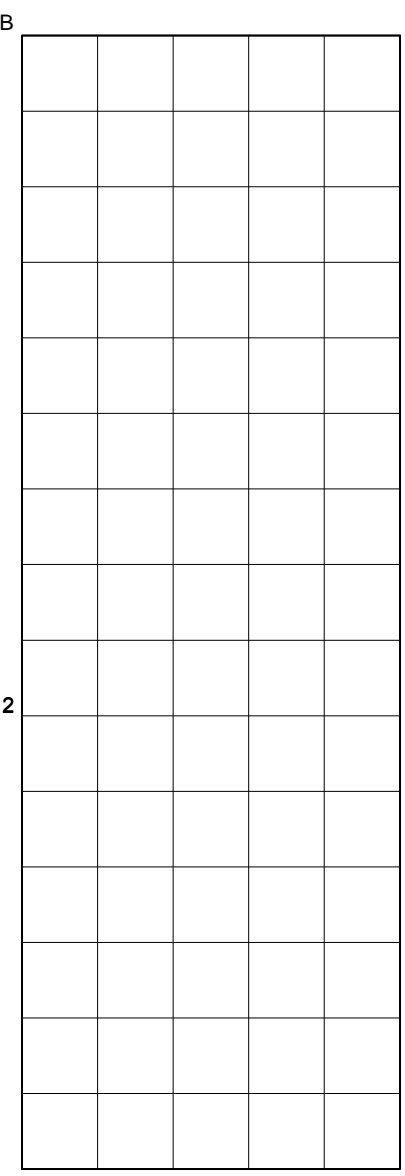
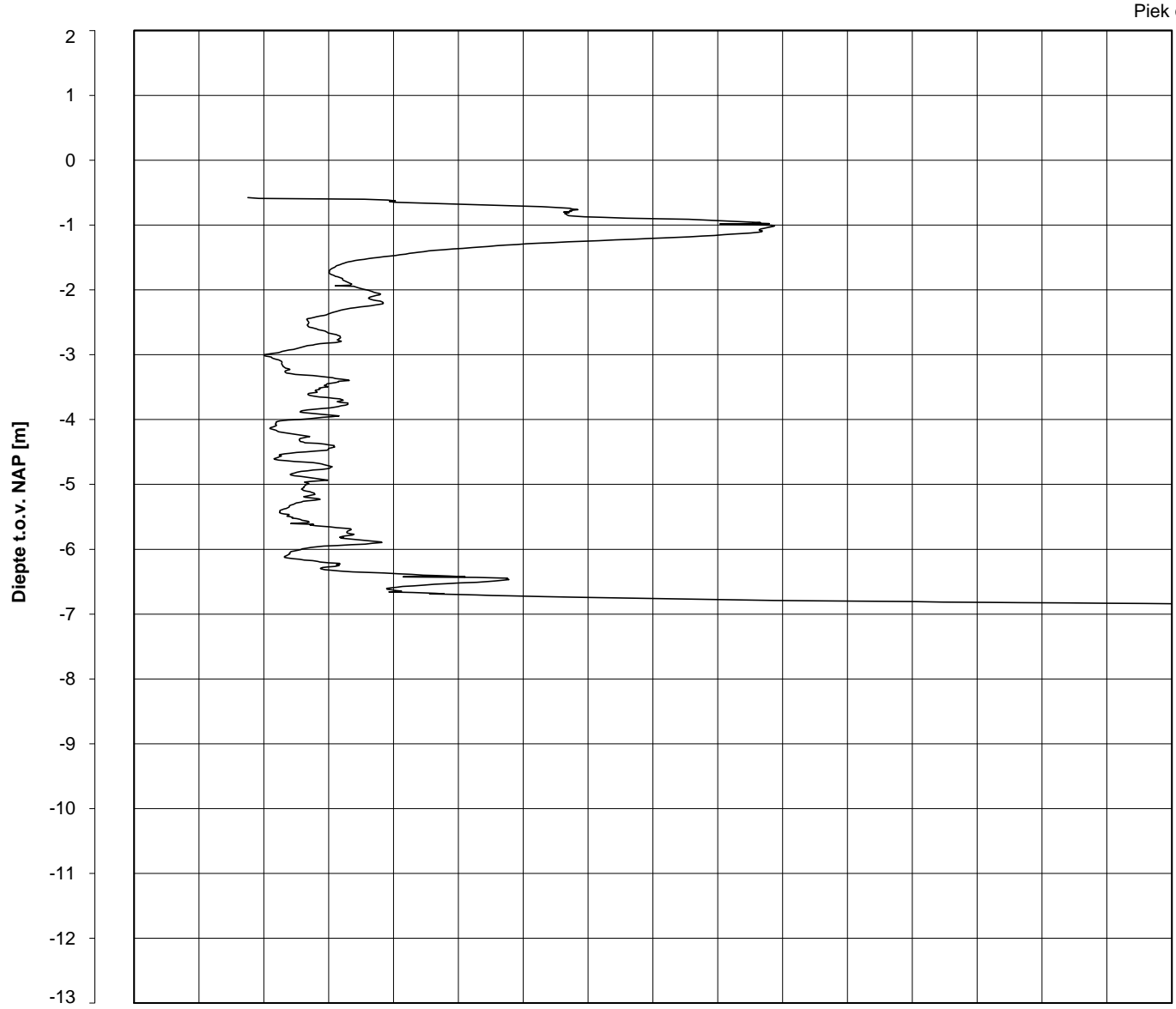
SONDERING MET WATERSPANNINGSMETING
 NOORD-WEST 380

Opdr. 6012-0102-000
 Sond. DKMP698-4

Bol Penetratie Weerstand, q_B [MPa]
.0 .1 .2 .3 .4 .5 .6 .7 .8 .9 1.0 1.1 1.2 1.3 1.4 1.5 1.6

Waterspanning, $u_{1,B}$ [MPa]
-.50 -.25 .00 .25 .50 .75

Waterspanning, $u_{2,B}$ [MPa]
Helling α [Gr]



1
1
1
1
1
1
1
2

Datum uitvoering : 13-Mar-2013
Test tov NAP [m] : -0.58
Coördinaten [m] : X = 235030.5 Y = 592966.4

Sonde Type/Nr. : B-A48F2.5CKE2HA/B 1718
Bol Basis Opp. [mm²] : 4778

DKMB698-1

BOL SONDERING

NOORD-WEST 380

LEGENDA TERREINPROEVEN EN GRONDSOORTEN

BORINGEN / PEILBUIZEN

- mechanische boring (B)
- ◐ handboring (HB)
- niet uitgevoerde boring
- ◌ niet uitgevoerde handboring
- /— boring met peilbuis
- /—/— boring met peilbuis, ondiep en diep filter
- /—/—/— boring met peilbuis, ondiep, middeldiep en diep filter
- ◌/— handboring met peilbuis
- ⊕ hellingmeterbuis (HMB)
- ∇ gedrukte peilbuis (PB) / minifilter (MF)
- ⊙ boring derden
- ◌/— boring derden met peilbuis

SONDERINGEN

- ▼ diep-/diepzware sondering
- ▽ middelzware sondering
- ▼ diep-/diepzware sondering met plaatselijke kleefmeting
- ▽ middelzware sondering met plaatselijke kleefmeting
- ⊕ slagsondering
- ▽ niet uitgevoerde sondering
- ⊕/— waterspanningsmeter (WSM)
- ▽ sondering derden
- ▽ sondering derden met plaatselijke kleefmeting

Type sonderingen

- M middelzware sondering
- D diepsondering
- DZ diepzware sondering
- S slagsondering

Toegevoegde metingen

- KM meting van de plaatselijke kleef
- P meting van waterspanning
- M meting van de magnetische veldsterkte
- G meting van de geleidbaarheid
- S meting van de schuifgolfsnelheid (seismische meting)
- T meting van de temperatuur

LEGENDA / TERMINOLOGIE

grind

- Grind, siltig
- Grind, zwak zandig
- Grind, matig zandig
- Grind, sterk zandig
- Grind, uiterst zandig

zand

- Zand, kleilig
- Zand, zwak siltig
- Zand, matig siltig
- Zand, sterk siltig
- Zand, uiterst siltig

veen

- Veen, mineraalarm
- Veen, zwak kleilig
- Veen, sterk kleilig
- Veen, zwak zandig
- Veen, sterk zandig

klei

- Klei, zwak siltig
- Klei, matig siltig
- Klei, sterk siltig
- Klei, uiterst siltig
- Klei, zwak zandig
- Klei, matig zandig
- Klei, sterk zandig

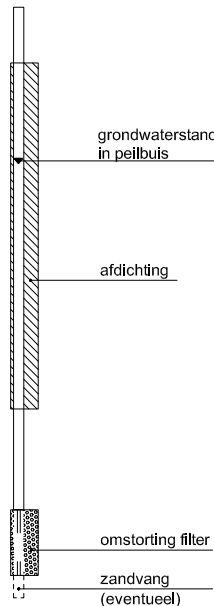
leem

- Leem, zwak zandig
- Leem, sterk zandig

Overige toevoegingen

- zwak humeus
- matig humeus
- sterk humeus
- zwak grindig
- matig grindig
- sterk grindig

Peilbuis



Monsters

- geroerd monster
- ongeroerd monster

Overig

- gemiddeld hoogste grondwaterstand
- grondwaterstand
- gemiddeld laagste grondwaterstand
- slib
- verharding / kern / asfalt
- puin

CONTINU ELEKTRISCH SONDEREN

Meettechniek

De standaard bij Fugro toegepaste conus is de "elektrische kleefmantelconus", waarmee zowel de conusweerstand als de plaatselijke wrijvingsweerstand gelijktijdig wordt gemeten. Bij het uitvoeren van een sondering conform NEN 5140 wordt de puntweerstand gemeten, die moet worden overwonnen om een conus met een tophoek van 60° en een basisoppervlak van 1000 mm^2 met een constante snelheid van ca 20 mm/s in de bodem te drukken. Voor de meting van de wrijvingsweerstand is een mantel met een oppervlak van 15000 mm^2 boven de punt aangebracht. De druk op de conuspunt (conusweerstand in MPa) en de wrijving langs de kleefmantel (plaatselijke wrijvingsweerstand in MPa) worden door rekstroken in de conus continu gemeten. Volgens NEN 5140 mag het basisoppervlak van de conus tussen 500 en 2000 mm^2 variëren zonder dat correctiefactoren op de meetresultaten behoeven te worden toegepast. Fugro sonderingen worden standaard uitgevoerd met een sondeerconus met een basisoppervlak van 1500 mm^2 en een manteloppervlak van 20000 mm^2 .

Veelal wordt gebruik gemaakt van een kortere conus waarbij in afwijking van NEN 5140 het cilindrische deel vanaf de conuspunt een lengte heeft van 230 mm in plaats van de genormeerde lengte van 400 mm . Onderzoek ⁽¹⁾ heeft aangetoond, dat de invloed van de lengte van de conus op het sondeerresultaat verwaarloosbaar is, terwijl met een kortere conus met minder risico een grotere sondeerdiepte kan worden bereikt.

De meetsignalen worden digitaal via een kabel of draadloos naar een elektrische meeteenheid gestuurd en tezamen met de diepte en de tijd in een computer opgeslagen. Definitieve verwerking vindt daarna op kantoor plaats, waarbij de gemeten parameters tegen de diepte in grafiekvorm wordt uitgewerkt. Door continue registratie van de gemeten conus- en wrijvingsweerstand wordt een nauwkeurig beeld van de gelaagdheid en de vastheid van de bodem verkregen.

In de elektrische conus is standaard een hellingmeter ingebouwd waarmee tijdens het sonderen de afwijking van de conus met de verticaal wordt geregistreerd. Onjuiste diepteaanduiding als gevolg van "krom sonderen" wordt hiermee voorkomen. Afhankelijk van de sondeerklasse wordt de diepte hiervoor gecorrigeerd.

Interpretatie van de sonderingen met plaatselijke wrijvingsweerstand

Meting van zowel de conusweerstand q_c als de plaatselijke wrijvingsweerstand f_s maakt het mogelijk het wrijvingsgetal R_f te berekenen. Het wrijvingsgetal wordt gedefinieerd als het quotiënt van de plaatselijke wrijving en de op gelijke diepte gemeten conusweerstand, vermenigvuldigd met een factor 100. Hierbij wordt rekening gehouden met laagscheidingen ter hoogte van de mantel.

Het wrijvingsgetal geeft samen met de conusweerstand over het algemeen een goed beeld van de bodemopbouw *benen* de grondwaterspiegel. In de onderstaande tabel zijn enige kenmerkende waarden van het wrijvingsgetal aangegeven. *Met nadruk dient te worden gesteld dat deze waarden slechts indicatief zijn en getoetst dienen te worden aan boringen of lokale ervaring en uitsluitend gelden voor de cilindrische elektrische conus.*

grondsoort	wrijvingsgetal	grondsoort	wrijvingsgetal
Grind, grof zand	0,2 – 0,6	Klei	3,0 – 5,0
Zand	0,6 – 1,2	Potklei	5,0 – 7,0
Silt, leem, löss	1,2 – 4,0	Veen	5,0 – 10,0

In geroerde grond en in grond boven de grondwaterspiegel kunnen grote afwijkingen ten opzichte van de genoemde waarden voorkomen.

Presentatie sondeergegevens

De sonderingen zijn uitgewerkt met een interpretatie van het wrijvingsgetal voor identificatie van de bodemlagen. De identificatie van de bodemlagen is uitgevoerd volgens Robertson [1990] ⁽²⁾, die door Fugro is aangepast aan de Nederlandse omstandigheden. Bij deze interpretatie wordt uitgegaan van de genormaliseerde waarden van de conusweerstand nQ_c en wrijvingsgetal nR_f als ingangparameters.

¹⁾ Lunne en Powell, A comparison of different sized piezocones in UK clays.

²⁾ Robertson, P.K. [1990] "Soil Classification using the cone penetration test". Canadian Geotechnical Journal, 27(1), 151-8

CONTINU ELEKTRISCH SONDEREN

De genormaliseerde waarden van de conusweerstand nQ_c en wrijvingsgetal nR_f worden als volgt berekend:

$$\text{Genormaliseerde conusweerstand: } nQ_c = \frac{q_t - \sigma'_{v0}}{\sigma'_{v0}}$$

$$\text{Genormaliseerd wrijvingsgetal: } nR_f = \frac{100 \cdot f_s}{q_t - \sigma_{v0}}$$

Waarin:

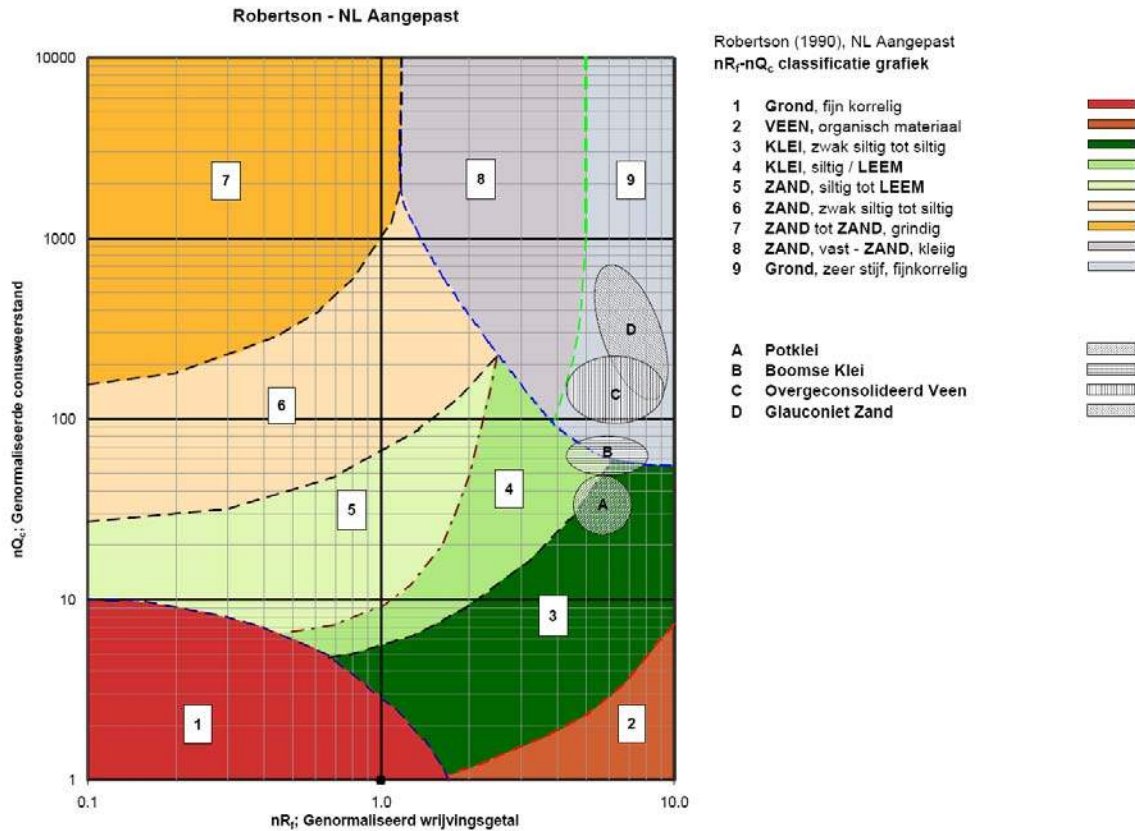
- σ'_{v0} = de effectieve verticale korrelspanning uitgaande van het effectieve volumiek gewicht dat per bodemlaag wordt bepaald.
- σ_{v0} = de verticale grondspanning uitgaande van het volumiek gewicht dat per bodemlaag wordt bepaald.
- q_t = gemeten conusweerstand (q_c) gecorrigeerd voor de waterspanning:
 $q_c + (1-\alpha)\{\beta(u_1 - u_0) + u_0\}$ of $q_c + (1-\alpha)u_2$ (respectievelijk voor een filter in de punt (u_1) en een filter direct achter de conuspunt (u_2));
- β = factor voor de verschillende grondsoorten voor omrekening van u_1 naar u_2 ; meestal wordt hiervoor aangehouden 0,8;
- α = netto oppervlakteverhouding coëfficiënt van de conus i.v.m. spleet achter de conuspunt;
- u_1 = de gemeten waterdruk bij een filterplaatsing *in* de punt;
- u_2 = de gemeten waterdruk bij een filterplaatsing *achter* de punt;
- u_0 = de hydrostatische stijghoogte
- f_s = gemeten plaatselijke wrijvingsweerstand.

In geval er geen waterspanning is gemeten, wordt voor q_t de waarde van q_c gebruikt.

Voor de grondsoorten, die specifiek zijn voor de Nederlandse ondergrond condities, zijn in de Bodem Classificatiegrafiek van Robertson [1990] twee aanpassingen gedaan om de Nederlandse situatie beter te beschrijven:

- Gebieden 4 en 5 zijn anders ingedeeld, zodat losgepakte zanden en ondiepe kleilagen beter worden geïnterpreteerd. Deze aanpassingen zijn in de figuur op de volgende pagina weergegeven.
- Bovendien is een extra voorwaarde ingebracht om Holocene veenlagen goed te kunnen classificeren. Voor $q_c < 1,5$ MPa en $R_f > 5$ % wordt de grond als veen geclassificeerd.

CONTINU ELEKTRISCH SONDEREN



Voor een aantal specifieke grondtypen, zoals bijvoorbeeld potklei, Boomse klei, overgeconsolideerd veen en glauconiëthoudend zand is tevens het classificatie gebied aangegeven. Deze stemmen niet direct overeen met de benamingen van gebieden een tot en met negen.

De identificatie is indicatief en alleen geldig voor lagen onder de grondwaterstand. De resultaten dienen te worden geverifieerd met boringen of geologische informatie. Uitgedroogde cohesieve toplagen geven een te hoge waarde geven voor het wrijvingsgetal, daardoor worden bijvoorbeeld uitgedroogde kleilagen mogelijk onterecht geïnterpreteerd als veenlagen. Ook is de correlatie voor de toplagen minder betrouwbaar vanwege het lage effectieve spanningsniveau in deze lagen.

Andere conustypen

Naast de meting van conusweerstand en plaatselijke wrijving is het mogelijk extra (combinaties van) metingen uit te voeren. In onderstaand schema zijn enkele mogelijkheden aangegeven. Indien gewenst kan nadere informatie over metingen en toepassingsmogelijkheden worden verschaft.

CONTINU ELEKTRISCH SONDEREN

type meting	Meetresultaten	toepassingsmogelijkheden
waterspanning	waterspanning ter plaatse van de punt	registreren waterremmende lagen indicatie stijghoogte grondwater classificatie / gelaagdheid bodem
magnetometer	Magnetische veldsterkte in 3 orthogonale richtingen (X,Y,Z)	Blindganger onderzoek, onderzoek ligging obstakels (stalen leidingen), grondankers), onderzoek paalpunt niveau / schoorstand funderingspalen, onderzoek ligging onderzijde stalen damwanden
geleidbaarheid	elektrische geleiding grond en grondwater	indicatie waterkwaliteit / zoet - zout water grens onderzoek verspreiding verontreiniging
temperatuur	temperatuurmeting op verschillende diepten	warmteoverdracht in de bodem bepaling temperatuurgradiënt
schuifgolfsnelheid (seismisch)	dynamische bodemparameters op verschillende diepten	machinefunderingen, windturbinefunderingen
versnelling	versnellingen op verschillende diepten	heirillingen / verkeerstrillingen
CPM (conuspressiometer)	spannings-rek-gedrag en sterkte in situ	bepaling grondstijfheid, horizontale korrelspanning, ongedraineerde schuifweerstand en relatieve dichtheid
MIP (membrane interface probe)	verticale verspreiding van vluchtige (gechloreerde) koolwaterstoffen	bestudering zak/drijfslagen en/of verontreinigingen met vluchtige (gechloreerde) koolwaterstoffen
ROST (rapid optical screening tool)	verticale verspreiding van (aromatische) koolwaterstoffen	bestudering zak/drijfslagen en/of verontreinigingen met (aromatische) koolwaterstoffen
video	videobeeld van de grond bij het passeren van de conus	nadere geotechnische classificatie / structuur informatie over bodemverontreiniging (verkleuring)

Klassenindeling NEN 5140

De Nederlandse norm gaat uit van vier kwaliteitsklassen. Voorafgaand aan de uitvoering dient een keuze te worden gemaakt binnen welke kwaliteitsklasse het werk minimaal uitgevoerd moet worden. De klassenindeling heeft voornamelijk betrekking op de nauwkeurigheid van de gemeten conusweerstand, plaatselijke wrijvingsweerstand en diepte, zoals blijkt uit de onderstaande tabel.

klasse	meetgrootheid	toelaatbare meetonzekerheid	meetinterval
1	Conusweerstand	0,05 MPa of 3%	20 mm
	Plaatselijke wrijvingsweerstand	0,01 MPa of 10%	
	Helling	2°	
	Sondeerdiepte	0,2 m of 1 %	
2	Conusweerstand	0,25 MPa of 5%	50 mm
	Plaatselijke wrijvingsweerstand	0,05 MPa of 15%	
	Helling	2°	
	Sondeerdiepte	0,2 m of 2 %	
3	Conusweerstand	0,5 MPa of 5%	100 mm
	Plaatselijke wrijvingsweerstand	0,05 MPa of 20%	
	Helling	5°	
	Sondeerdiepte	0,2 m of 2 %	
4	Conusweerstand	0,5 MPa of 5%	100 mm
	Plaatselijke wrijvingsweerstand	0,05 MPa of 20%	
	Sondeerlengte	0,1 m of 1%	

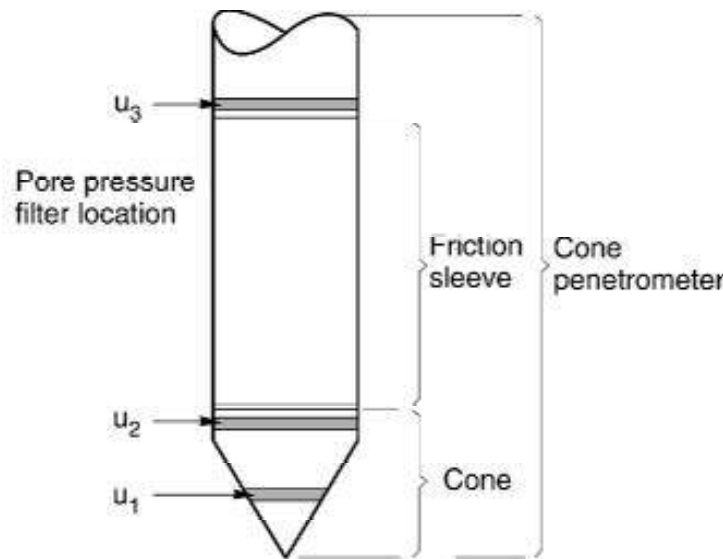
Opmerking: De toelaatbare meetonzekerheid is de grotere waarde van de absolute meetonzekerheid en de relatieve meetonzekerheid. De relatieve meetonzekerheid geldt voor de meetwaarde en niet voor het meetbereik.

Voor projecten, waarbij parameters op basis van Tabel 2.b NEN 9997-1 worden afgeleid, is een hoge nauwkeurigheidsklasse gewenst. Het is in slappe grondlagen met lage conusweerstand extra moeilijk om aan de eisen van klassen 1 en 2 te voldoen. Dit in tegenstelling tot grondsoorten met hoge conusweerstand. Het bij Fugro gehanteerde meetstelsel voor sonderen is bijzonder nauwkeurig door strikte kwaliteitscontroles en calibraties. Fugro sonderingen vallen dan ook standaard in klasse 2. Klasse 1 sonderingen dienen alleen voor calibratiedoeleinden en wetenschappelijk onderzoek. Bij routinematige sonderingen kunnen de specificaties van klasse 1 sonderingen alleen door aanvullende maatregelen worden benaderd.

INTERPRETATIE VAN WATERSPANNINGSSONDERINGEN

Meetsysteem

De Fugro piëzo-conus geeft tijdens het sonderen een continue registratie van de waterspanning, de conusweerstand en meestal ook de plaatselijke wrijvingsweerstand. Een sondeerconus is hiertoe voorzien van een ingebouwde drukopnemer, waarmee de waterspanning wordt gemeten via een in en/of direct boven de conuspunt aangebracht keramisch / roestvrijstalen filter, u_1 respectievelijk u_2 , zie figuur 1. Het filter u_3 wordt slechts zelden toegepast. De conus is standaard voorzien van een ingebouwde hellingmeter.



Figuur 1 Principe piëzo-conus

De sensor van de drukopnemer is aangebracht op hetzelfde niveau als de filterconstructie en staat via het filter in direct contact met het grondwater. De conusconstructie is zodanig dat er geen met lucht gevulde holle ruimten zijn, waardoor de respons van de drukopnemer zou kunnen worden verstoord. De waterdruk wordt gemeten met een piëzo-resistieve opnemer met een minimaal benodigde waterverplaatsing en een hoog uitgangssignaal. Slechts $0,2 \text{ mm}^3$ is nodig voor het volle meetbereik. Het meetbereik kan worden gekozen afhankelijk van de te verwachten wateroverspanning. In stijve kleien kan deze oplopen tot meer dan 3 MPa (300 m waterkolom).

Uitvoeringswijze

Om een juiste meting van de waterspanning te verkrijgen, dient het gehele meetsysteem volledig ontlucht en gevuld te zijn met een weinig samendrukbare vloeistof. Deze vloeistof mag niet uit de conus verdwijnen tijdens penetratie door de onverzadigde lagen boven de grondwaterstand. Daarom worden het meetsysteem met het keramisch / roestvrijstalen filter en de conus verzadigd met een hoog viskeuze vloeistof. Vervolgens wordt een rubber membraan om de conus aangebracht.

Indien het grondwater relatief ondiep aanwezig is, wordt bij voorkeur voorgeboord tot het niveau van de grondwaterspiegel teneinde luchttoetreding te voorkomen. Hiermee wordt ook de kans op beschadiging en in de grond achterblijven van het rubber membraan verkleind.

Tijdens penetratie van de conus worden de optredende water(over)spanningen en de conusweerstand continu en simultaan geregistreerd.

Interpretatie

De resultaten van de piëzo-sonderingen bestaan uit de gemeten conusweerstand (q_c), de plaatselijke wrijvingsweerstand (f_s), het wrijvingsgetal (R_f), de gemeten waterspanning (u_1 of u_2 respectievelijk in de punt en achter de punt) en de wateroverspanningindex B_q .

De resultaten van de waterspanningsmeting tijdens het sonderen vormen uit grondmechanisch en geohydrologisch oogpunt een belangrijke extra informatiebron voor de interpretatie van de bodemopbouw. Door combinatie van de meting van de conusweerstand en de waterspanning, bij voorkeur samen met de plaatselijke wrijvingsweerstand, wordt optimaal gebruik gemaakt van de sondeertechniek en kan het benodigde aanvullend grondonderzoek efficiënter worden gepland.

Bij de interpretatie speelt met name de wateroverspanning een rol, dat wil zeggen de verhoging van de waterspanning die door het indrukken van de conus ontstaan is.

Dunne cohesieve laagjes in een zandpakket en dunne zandlaagjes in een kleipakket, die in de conusweerstand en de plaatselijke wrijvingsweerstand door uitmiddeling niet of slecht zichtbaar zijn, kunnen goed worden gedetecteerd aan de hand van de water(over)spanningen, die door het sonderen ontstaan. Deze laagjes kunnen van groot belang zijn voor het zettingsgedrag van funderingen en voor de verticale (on)doorlatendheid van de grond.

Verder kunnen met de piëzo-conus, met name via de u_1 -meting, sterk gelaagde structuren van zand en klei onderscheiden worden van homogene lagen hetgeen op basis van conusweerstand en plaatselijke wrijving in veel gevallen niet lukt. Het detectievermogen van de u_1 -meting lijkt veel hoger te zijn dan van de u_2 -meting.

Wateroverspanningindex B_q

Met de wateroverspanningindex B_q kan een meer nauwkeurige classificatie van de grondsoort worden verkregen. Deze index is de verhouding van de wateroverspanning en de netto conusweerstand q_{net} , zijnde de gemeten conusweerstand q_c gecorrigeerd voor de waterspanning op het netto oppervlak van de sondeerconus, rekeninghoudend met de heersende effectieve spanning op het betreffende niveau. De wateroverspanningindex B_q wordt als volgt berekend:

$$B_q = \beta \cdot (u_1 - u_0) / q_{net} \quad \text{of} \quad B_q = (u_2 - u_0) / q_{net}$$

waarin:

- β = factor voor de verschillende grondsoorten voor omrekening van u_1 naar u_2 ; standaard wordt hiervoor aangehouden 0,8, zijnde normaal geconsolideerde kleien (zie hierna volgende tabel);
- q_{net} = $q_t - \sigma'_{v0}$ = netto conusweerstand;
- q_t = $q_c + (1-a) \cdot \{ \beta \cdot (u_1 - u_0) + u_0 \}$ voor een filter in de conuspunt;
- = $q_c + (1-a) \cdot u_2$ voor een filter direct achter de conuspunt;
- σ'_{v0} = de effectieve verticale korrelspanning; standaard wordt hierbij uitgegaan van een gemiddeld volumiek gewicht van de bodemlagen van 14 kN/m^3 en een grondwaterstand op 1 m beneden maaiveld;
- a = netto oppervlakteverhoudingscoëfficiënt van de conus i.v.m. de spleet achter de conuspunt;
- u_1 = de gemeten waterdruk bij een filterplaatsing *in* de punt;
- u_2 = de gemeten waterdruk bij een filterplaatsing *achter* de punt;
- u_0 = de hydrostatische stijghoogte; standaard wordt hiervoor in de berekening een niveau aangehouden van 1 m beneden maaiveld.

Voor andere grondsoorten zijn de β -factoren in onderstaande tabel gegeven.

Grond gedrag	β -factor
Normaal geconsolideerde klei	0,6 - 0,8
Licht overgeconsolideerde klei	0,5 - 0,7
Sterk overgeconsolideerde klei	0 ¹⁾ - 0,3
Leem samendrukbaar	0,5 - 0,6
Leem, vast en dillatant gedrag	0 ¹⁾ - 0,2
Zand siltig, los gepakt	0,2 - 0,4

¹⁾ Bij meting van de waterspanning achter de conuspunt worden in bepaalde gevallen negatieve waterspanningen gemeten. Deze waarden geven nauwelijks een indicatie van de doorlatendheid, doch alleen over het materiaalgedrag.

Dissipatietest

Het is ook mogelijk het sondeerproces op een bepaalde diepte tijdelijk te stoppen en de afname van de wateroverspanning (dissipatie) als functie van de tijd te registreren. Daarna kan het sondeerproces worden voortgezet.

In doorlatende gronden geeft de dissipatietest een goed beeld van de heersende hydrostatische waterspanning en daarmee van de stijghoogte. Het betreft slechts een indicatie aangezien de meetnauwkeurigheid beperkt is. Door het uitvoeren van meerdere metingen in een grondlaag en de gemiddelde waarde van de stijghoogte te bepalen kan een beduidend hogere nauwkeurigheid worden behaald. Ervaring leert dat de onnauwkeurigheid circa 0,5 m bedraagt.

Voor een meer nauwkeurige bepaling en de optredende fluctuaties zijn peilbuismetingen over een langere waarnemingsperiode nodig, afhankelijk van het doel.

In slecht doorlatende, cohesieve lagen kan met behulp van de dissipatietest een indicatie van de consolidatiecoëfficiënt en daarmee van de verticale (on)doorlatendheid worden verkregen. Hierbij dient de dissipatietest te worden voortgezet totdat de wateroverspanning tenminste met 50 % is afgenomen. In de praktijk komt dat overeen met circa 1/2 uur à 3/4 uur.

Uit berekeningen en kwalitatieve vergelijking van de metingen wordt inzicht verkregen in het consolidatiegedrag van de grond.

Voor het vaststellen van de heersende hydrostatische waterspanning in kleilagen is de dissipatietest in de meeste gevallen weinig geschikt, vanwege de benodigde lange aanpassingstijd en de onnauwkeurigheid.

5 Milieuhygiënisch onderzoek (verkennend bodemonderzoek)

Verantwoording

Titel: Milieuhygiënisch onderzoek: Project: Noord – West 380 kV
Deelgebied: 1
Mastnummer: 698

Projectnummer: B02032.000377.001

Referentienummer: T206878

Revisie: 1.0

Datum: 16 december 2014

Auteur(s): J. Ritsma

Gecontroleerd door: C.W.F. Jansonius

Paraaf gecontroleerd:



Goedgekeurd door: J. Assink



Paraaf goedgekeurd:

Contact: TenneT380kVnw@arcadis.nl



INHOUDSOPGAVE

- 5.1. Inleiding
- 5.2. Vooronderzoek
- 5.3. Veld- en laboratoriumonderzoek
- 5.4. Resultaten veldonderzoek
- 5.5. Resultaten laboratoriumonderzoek
- 5.6. Evaluatie
- 5.7. Bijlagen H5
 - Bijlage 5-1: Tekening met situering boringen en peilbuis
 - Bijlage 5-2: Analysecertificaten
 - Bijlage 5-3: Toetsing analyseresultaten
 - Bijlage 5-4: Toetsingskader
 - Bijlage 5-5: Kwaliteitsborging
 - Bijlage 5-6: Veldwerkverklaring

5.1 *Inleiding*

5.1.1 *Algemeen*

De strategie voor de uitvoering van het verkennend bodemonderzoek voor de landbodem is gebaseerd op de NEN 5740, Bodem – Landbodem - Strategie voor het uitvoeren van verkennend bodemonderzoek – Onderzoek naar de milieuhygiënische kwaliteit van de bodem, uitgegeven door het Nederlands Normalisatie Instituut (NNI) januari 2009.

Naast een verkennend bodemonderzoek is een waterbodemonderzoek in de watergangen op de locatie uitgevoerd. De strategie voor de uitvoering van het waterbodemonderzoek is gebaseerd op de NEN 5720, Bodem – Waterbodem – Strategie voor het uitvoeren van verkennend onderzoek - Onderzoek naar de milieuhygiënische kwaliteit van waterbodem en baggerspecie, uitgegeven door het Nederlands Normalisatie Instituut (NNI) november 2009.

5.1.2 *Aanleiding en doelstelling*

De aanleiding voor het uitvoeren van het verkennend bodemonderzoek en het waterbodemonderzoek is een bodemingreep. In verband hiermee is inzicht in de milieuhygiënische kwaliteit van de bodem (grond en grondwater) en waterbodem noodzakelijk.

De doelstelling van het onderzoek is het vaststellen van de milieuhygiënische bodemkwaliteit van de onderzoekslocatie. Het verkennend bodem- en waterbodemonderzoek is bedoeld om aan te tonen of er mogelijk sprake is van verontreinigde grond en slib.

5.1.3 *Kwaliteitsborging en onafhankelijkheid*

Voor informatie omtrent kwaliteitsborging, zie bijlage 5-5.

Voor de onafhankelijkheidsverklaring van de milieudeskundigen, zie bijlage 5-6.

5.1.4 *Opbouw van het rapport*

In het voorliggende rapport komen de volgende aspecten aan de orde:

- De resultaten van het vooronderzoek (paragraaf 5.2);
- De uitgevoerde veld- en laboratoriumwerkzaamheden (paragraaf 5.3);
- De resultaten van het veldonderzoek (paragraaf 5.4);
- De resultaten van het laboratoriumonderzoek en de interpretatie (paragraaf 5.5);
- Een evaluatie van de onderzoeksresultaten, toetsing van de gekozen onderzoekshypothese en conclusies en aanbevelingen (paragraaf 5.6).

De bijbehorende tekeningen, boorprofielen en analysecertificaten zijn als bijlage opgenomen.

5.2 *Vooronderzoek*

5.2.1 *Algemeen*

In deze paragraaf worden de resultaten van het vooronderzoek besproken. Dit resulteert in een hypothese over de mate van verdenking ten aanzien van bodemverontreiniging op de locatie.

Het vooronderzoek is uitgevoerd conform de NEN 5717 en 5725 met uitzondering van de financieel/juridische aspecten. De resultaten van het vooronderzoek zijn in de volgende paragrafen weergegeven.

5.2.2 *Locatiegegevens*

Voor gedetailleerde informatie van de locatie wordt verwezen naar hoofdstuk 1.

5.2.3 *Geraadpleegde bronnen*

Bij het verzamelen van de historische gegevens zijn verschillende bronnen geraadpleegd. In tabel 5.2.1 zijn de bronnen vermeld. Bij elke bron is een toelichting opgenomen. In paragraaf 5.2.4 zijn de resultaten van het vooronderzoek toegelicht.

Tabel 5.2.1: Overzicht geraadpleegde bronnen tijdens vooronderzoek

Bron	Korte toelichting
Provincie Groningen	Bodeminformatie van de provincie: http://geoservices.provinciegroningen.nl/Flamingo/Kaarten/bodeminformatie/
Waterschap Noorderzijlvest	Telefonisch contact dhr. Bakker en dhr. Van der Klok, 13 – 14 sept 2012
Overige bronnen (archieven)	Indien bovengenoemde bronnen hiertoe aanleiding geven, zijn de archiefbezoeken uitgevoerd om aanvullende informatie te verkrijgen

5.2.4 Resultaten dossieronderzoek

Uit de beschikbare gegevens, verkregen uit bovengenoemde bronnen (tabel 5.2.1), blijkt dat ter plaatse van de mastvoet geen (water-)bodemonverontreiniging wordt verwacht. De aangetroffen informatie gaf geen aanleiding tot het uitvoeren van aanvullend (archief)onderzoek. De locatie kan derhalve beschouwd worden als onverdacht.

5.2.5 Resultaten terreininspectie

De terreininspectie is uitgevoerd door Jan Uitham op 2-4-2013. Tijdens de terreininspectie zijn de volgende onderdelen aan de orde gekomen:

- Huidig terreingebruik;
- Verhardingen en vloeren;
- Boven- en ondergrondse tanks (en vul- en ontluchtingspunten), stookplaatsen, (half)verhardingslagen, ophogingen, storthopen, dempingen en ontgravingen;
- Mogelijke asbestverdenking;
- Mogelijk gesprek met eigenaar en de resultaten hiervan.

Tijdens de terreininspectie zijn geen bijzonderheden aangetroffen.

Er zijn bij de milieukundige werkzaamheden en inspecties geen bijzonderheden waargenomen m.b.t. drainage (geen volledige drainage-inspectie uitgevoerd).

5.2.6 Bodemopbouw en geohydrologie

De regionale bodemopbouw is weergegeven in onderstaande tabel 5.2.2. De gegevens uit deze tabel zijn ontleend aan www.dinoloket.nl aangevuld met de lokale locatie specifieke gegevens zoals naar voren komt uit de sonderingen uitgevoerd in het kader van het geotechnische onderzoek (zie hoofdstuk 4) en de handboringen voor het cultuurtechnisch onderzoek (zie hoofdstuk 2).

Tabel 5.2.2: Regionale bodemopbouw

Globale diepte (m NAP)	Samenstelling	Geohydrologische eenheid	Formatie
-0,62 tot -10,7	klei	deklaag	Naaldwijk
-10,7 tot -27	klei	slechtdoorlatende laag	Peelo

Oppervlaktewaterpeilen

Het peil van de rond de mastlocatie gelegen oppervlaktewater bedraagt circa -1,66 m NAP. Dit is gebaseerd op het AHN2 (Algemeen Hoogtebestand Nederland) en de veldmetingen van het slootprofiel.

Freatisch grondwater

De Gemiddeld Hoogste Grondwaterstand (GHG) en Gemiddeld Laagste Grondwaterstand (GLG) geeft de grondwaterstandsfluctuatie zone aan. Deze kunnen in het veld terug te vinden zijn als hydromorfe profielkenmerken. Op basis van de hydromorfe profielkenmerken in boringen op de locatie is een gemiddelde GHG af te leiden van 0,59 m –mv en de GLG op 1,75 m -mv. Bij een maaiveldniveau van -0,62 m NAP komt dit overeen met een GHG van -1,21 m NAP en een GLG van -2,37 m NAP.

De in peilbuis 69801-1 met filterdiepte 1,9 tot 2,9 m -mv tijdens de veldwerkzaamheden opgenomen freatische stijghoogte is weergegeven in onderstaande tabel. De waarden ten opzichte van maaiveld

zijn met de maaiveldhoogte van -0,59 m NAP bij de peilbuis (in het rapport afgerond op twee decimalen) vertaald naar een waarde ten opzichte van NAP.

Tabel 5.2.3: Ondiepe stijghoogte peilbuis 69801-1

Datum	Stijghoogte (m –mv)	Stijghoogte (m NAP)
4/2/2013	0,90	-1,49
5/2/2013	1,15	-1,74

De locatie is niet gelegen in een waterwingebied of boringsvrije zone.

5.2.7 Resultaten voorgaande bodemonderzoeken

Er zijn geen bodemonderzoeken bekend die zijn uitgevoerd op deze locatie, of de informatie over de bodemonderzoeken resulteert niet in een gewijzigde onderzoekshypothese of -strategie.

5.2.8 Opstelling onderzoekshypothese en onderzoeksstrategie

Conform de aanpak van de NEN 5740 dient, op basis van de resultaten van het vooronderzoek een onderzoekshypothese te worden vastgesteld. De hypothese geeft het volgende aan:

- Of de bodem naar verwachting wel of niet verontreinigd is;
- De aard van de verontreinigende stoffen;
- De plaats van voorkomen van de verontreinigende stoffen;
- Of de stoffen worden verwacht in grond en/of grondwater.

De onderzoekshypothese en onderzoeksstrategie voor het verkennend bodemonderzoek is onverdacht (ONV). De onderzoeksstrategie voor het verkennend waterbodemonderzoek is overig water, lintvormig, lichte onderzoeksinspanning (OLL).

In paragraaf 5.3 is de onderzoeksstrategie (boringen, peilbuizen en analyses) uitgewerkt in de vorm van een onderzoeksinspanning (veldwerk en laboratorium).

5.3 Veld- en laboratoriumonderzoek

5.3.1 Veldonderzoek

Het veldonderzoek is verricht op 2-4-2013 volgens de geldende richtlijnen. Het veldwerk heeft bestaan uit de volgende werkzaamheden:

- Het uitvoeren van een terreininspectie;
- Het uitvoeren van 6 handboringen;
- Het zintuiglijk beoordelen van het bij de boringen vrijkomende bodemmateriaal op bodemkundige eigenschappen en op eventueel aanwezige verontreinigingskenmerken, inclusief eventuele asbestverdachte materialen;
- Het nemen van monsters van het bij de boringen vrijkomende bodemmateriaal. De monstertrajecten zijn weergegeven aan de rechterzijde van de boorprofielen in bijlage 1-1;
- Het plaatsen van een peilbuis met een filterlengte van 1,0 m in een van de diepere boorgaten en opnemen grondwaterstand;
- Het doorpompen van de peilbuis direct na plaatsing hiervan;
- Het uitvoeren van 30 boringen in de watergangen;
- Het nemen van 3 waterbodemonsters.

Onderstaande werkzaamheden zijn op 2-5-2013 verricht:

- Het opnemen van de grondwaterstand in de peilbuis;
- Het verrichten van veldmetingen: bepalen van de zuurgraad (pH) en het elektrisch geleidingsvermogen (E_c) van het grondwater;
- Het nemen van grondwatermonsters uit de peilbuis.

5.3.2 Laboratoriumonderzoek

Een overzicht van het aantal en van de verrichte laboratoriumanalyses is weergegeven in tabel 5.3.1 en 5.3.2.

Tabel 5.3.1: Overzicht veld- en laboratoriumonderzoek verkennend bodemonderzoek

Onderzoeks-Strategie	Aantal boringen en peilbuizen			Aantal en soort analyses			
	0,5 m -mv	4,0 m -mv	4,0 m -mv met peilbuis	Grond		Grondwater	
ONV	4	1	1	2	Standaardpakket grond incl. lutum en organische stof	1	Standaardpakket grondwater

* In de boorprofielen zijn nog 2 boringen opgenomen (boring 69807 en 69808). Deze boringen maken geen deel uit van het milieukundig bodemonderzoek, maar horen bij het civieltechnische en geohydrologisch onderzoek.

Tabel 5.3.2: Overzicht veld- en laboratoriumonderzoek waterbodemonderzoek

Boring	Monster	Analyse
698001bs	MMwb-b01	Pakket A: Standaard waterbodemonderzoek regionale wateren
698002bs	MMwb-b02	Pakket A: Standaard waterbodemonderzoek regionale wateren
698003bs	MMwb-b03	Pakket A: Standaard waterbodemonderzoek regionale wateren

Voor de toegepaste methoden bij het laboratoriumonderzoek wordt verwezen naar bijlage 5-2.

5.3.3 Afwijkingen van de onderzoeksstrategie
Er zijn geen afwijkingen geweest van de onderzoeksstrategie.

5.4 Resultaten veldonderzoek

5.4.1 Bodemopbouw en grondwatergegevens
De resultaten van de bodemkundige beoordeling van de boringen zijn in bijlage 1-1 in de vorm van boorprofielen weergegeven. Op basis van deze boorprofielen kan de bodemopbouw als volgt worden beschreven.

- Vanaf maaiveld tot 4,0 m -mv (is maximale boordiepte) is klei aangetroffen.

In onderstaande tabel zijn de resultaten van de veldmetingen van het grondwater weergegeven.

Tabel 5.4.1: Resultaten veldmetingen grondwater

Peilbuis	Filterstelling (m -mv)	Grondwaterstand (m -mv)	pH (-)	Ec (µS/cm)
69801	1,9 – 2,9	1,15	7,25	1310

5.4.2 Zintuiglijke waarnemingen
Tijdens het veldwerk zijn er zintuiglijk geen waarnemingen gedaan die duiden op een verontreiniging.

5.4.3 Monsteselectie
De selectie van de te analyseren grondmonsters, zoals genoemd in onderstaande tabel, heeft plaatsgevonden op basis van de in de voorgaande paragrafen genoemde resultaten van het veldonderzoek.
De monsters zijn dusdanig geselecteerd dat, na uitvoering van de analyses, een zo representatief mogelijk beeld verkregen wordt van de milieuhygiënische kwaliteit van boven- en ondergrond. Voor de situering van de boringen en peilbuis wordt verwezen naar bijlage 5-1.

Tabel 5.4.2: Monsteselectie

Monstercode	Monstertraject (m -mv)	Boringnummers	Analysepakket
MMbg01	0,0 – 0,5	69801-1, 69802-1, 69803-1, 69803-2, 69804-1, 69804-1, 69805-1, 69805-2, 69806-1, 69806-2.	Standaardpakket grond incl. lutum en organische stof
MMog01	0,5 – 1,6	69801-3, 69802-3, 69804-1, 69802-4.	Standaardpakket grond incl. lutum en organische stof

In het kader van het waterbodemonderzoek zijn in drie watergangen tien steken genomen, waaruit in het veld drie mengmonsters zijn samengesteld. Het betreft drie mengmonsters ter plaatse van de bouwweg. De waterbodem uit de boringen in de watergangen (698001bs, 698002bs en 698003bs) is bemonsterd en geanalyseerd op het pakket A: Standaard waterbodem regionale wateren.

5.5 Resultaten laboratoriumonderzoek

5.5.1 Analyseresultaten

De analysecertificaten met de resultaten van het laboratoriumonderzoek en een toelichting op de toegepaste analysemethoden zijn weergegeven in bijlage 5-2. In bijlage 5-3 zijn de getoetste analyseresultaten weergegeven.

5.5.2 Toetsingskader

Zie bijlage 5-4.

5.5.3 Overschrijdingen

Uit de toetsing van de gemeten waarden blijkt dat in één van de onderzochte monsters gehalten boven de toetsingswaarden zijn aangetroffen. Overschrijdingen zijn weergegeven in tabel 5.5.1 en 5.5.2 (grond), tabel 5.5.3 (grondwater) en tabel 5.5.4 (waterbodem).

Tabel 5.5.1: Overschrijdingen van de toetsingswaarden grondmonsters (Circulaire bodemsanering)

Monster	Monstertraject (m -mv)	Boringnummers	Mate van verontreiniging		
			> AW	>T	> I
MMbg01	0,0 – 0,5	69801-1, 69802-1, 69803-1, 69803-2, 69804-1, 69804-1, 69805-1, 69805-2, 69806-1, 69806-2.	-	-	-
MMog01	0,5 – 1,6	69801-3, 69802-3, 69804-1, 69802-4.	-	-	-

> AW : overschrijding van de Achtergrondwaarde

> T : overschrijding van de Tussenwaarde

> I : overschrijding van de Interventiowaarde

- : geen overschrijding

Tabel 5.5.2: Overschrijdingen van de toetsingswaarden grondmonsters (Besluit bodemkwaliteit)

Monster	Monstertraject (m -mv)	Boringnummers	Bodemkwaliteitsklasse generiek beleid			
			> AW	> MWw	>MWi	Oordeel*
MMbg01	0,0 – 0,5	69801-1, 69802-1, 69803-1, 69803-2, 69804-1, 69804-1, 69805-1, 69805-2, 69806-1, 69806-2.	-	-	-	Altijd toepasbaar
MMog01	0,5 – 1,6	69801-3, 69802-3, 69804-1, 69802-4.	-	-	-	Altijd toepasbaar

> AW : overschrijding van de Achtergrondwaarde

> MWw : overschrijding van de maximale waarde Wonen

> MWi : overschrijding van de maximale waarde Industrie

- : geen overschrijding

* : het betreft hier een indicatief oordeel van de af te voeren grond

Tabel 5.5.3: Overschrijdingen van toetsingswaarden grondwatermonsters (Circulaire bodemsanering)

Peilbuis	Filterstelling (m -mv)	Mate van verontreiniging		
		> S	> T	> I
69801	1,9 – 2,9	Barium	-	-

> S : overschrijding van de Streefwaarde

> T : overschrijding van de Tussenwaarde

- > I : overschrijding van de Interventiewaarde
 - : geen overschrijding

Tabel 5.5.4 Overschrijdingen van toetsingswaarden waterbodemonsters (Besluit Bodemkwaliteit)

Monster	Toetsing verspreiding op aangrenzend perceel	Toetsing toepassen in oppervlaktewater
698001bs	Verspreidbaar	Vrij toepasbaar
698002bs	Verspreidbaar	Vrij toepasbaar
698003bs	Verspreidbaar	Vrij toepasbaar

Conclusie

In zowel de boven- als ondergrond zijn geen verontreinigingen aangetroffen.

In het grondwater is een lichte verhoging van barium aangetoond. Dergelijke concentraties komen vaker voor omdat barium van nature voorkomt in het grondwater. Barium wordt daarom niet gezien als een verontreiniging.

De waterbodem is beoordeeld als verspreidbaar op aangrenzende percelen en vrij toepasbaar bij toepassing in oppervlaktewater.

5.6 Evaluatie

5.6.1 Algemeen

In dit hoofdstuk vindt de evaluatie plaats van de resultaten van het veld- en laboratoriumonderzoek. Op basis hiervan is de milieuhygiënische kwaliteit van de bodem (grond, grondwater en waterbodem) beschreven.

5.6.2 Milieuhygiënische kwaliteit van de bodem

Uit de resultaten van het laboratoriumonderzoek blijkt het volgende:

- In de boven- en ondergrond zijn geen verontreinigingen aangetroffen;
- In het grondwater is barium licht verhoogd gemeten. Barium wordt niet gezien als een verontreiniging;
- De waterbodem is beoordeeld als verspreidbaar en vrij toepasbaar bij toepassing in oppervlaktewater.

5.6.3 Conclusies en aanbevelingen

Uit het uitgevoerde bodemonderzoek kan het volgende worden geconcludeerd:

- Visueel zijn er in de boorprofielen geen aanwijzingen dat er sprake is van bodemverontreiniging;
- Op basis van de gemeten gehalten in grond en grondwater wordt de hypothese 'onverdacht' bevestigd;
- In zowel grond als grondwater wordt voor geen van de geanalyseerde parameters de waarde voor nader onderzoek (tussenwaarde) of de interventiewaarde overschreden;
- De waterbodem in de watergangen is beoordeeld als verspreidbaar en vrij toepasbaar;
- De gevonden gehalten in de bodem vormen in milieuhygiënische zin geen belemmering voor het toekomstige gebruik van de locatie.

Indien er grond van de locatie vrijkomt voor hergebruik elders, moet er rekening mee worden gehouden dat deze niet zonder meer vrij toepasbaar is. Op hergebruik van grond en baggerspecie is het Besluit bodemkwaliteit van toepassing. Hiervoor geldt een andere onderzoeksstrategie.

5.7 Bijlagen H5

Bijlage 5-1: Tekening met situering boringen en peilbuis

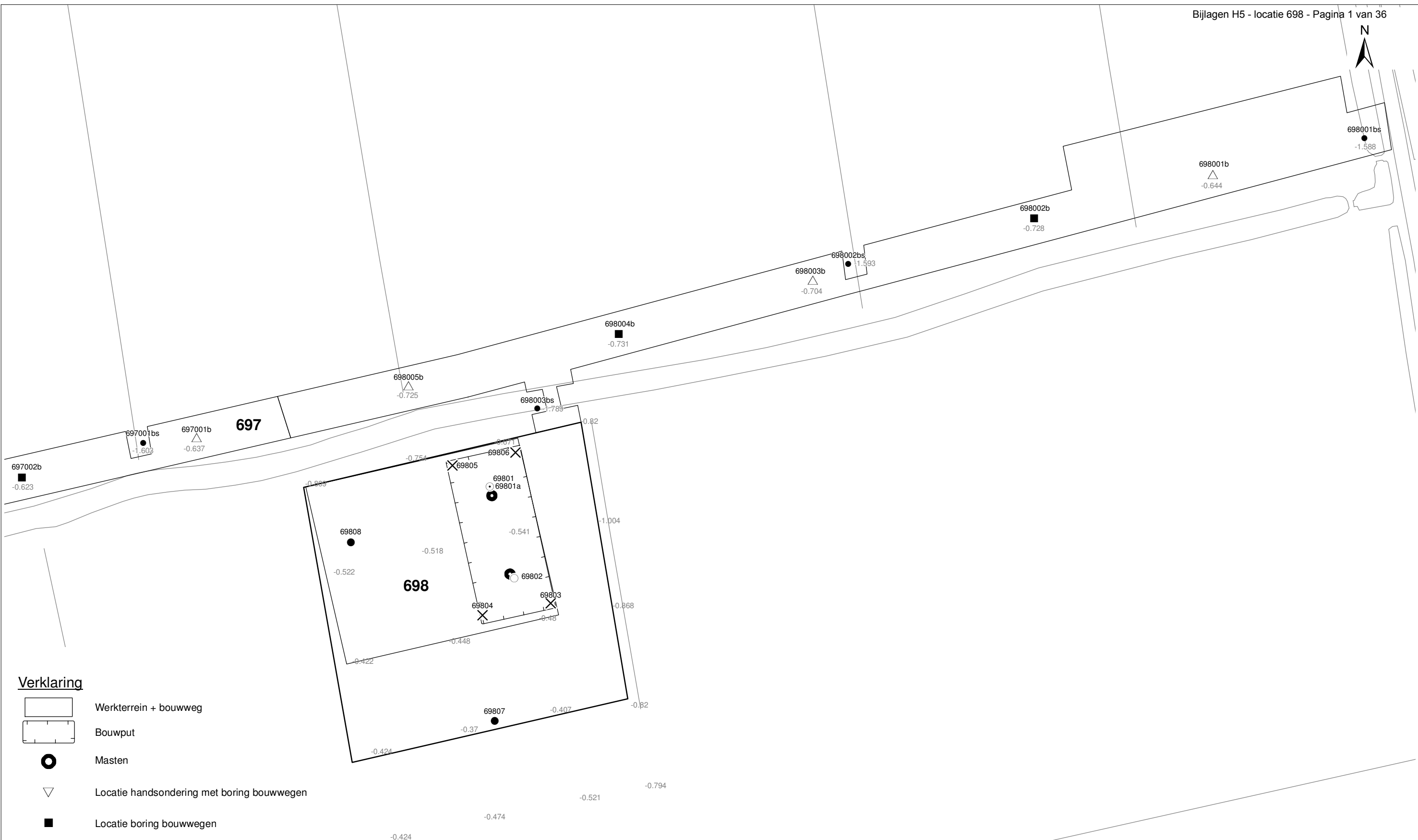
Bijlage 5-2: Analysecertificaten

Bijlage 5-3: Toetsing analyseresultaten






Bijlage 5-4: Toetsingskader

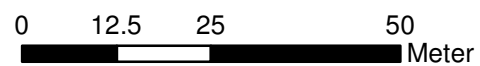
Bijlage 5-5: Kwaliteitsborging

Bijlage 5-6: Veldwerkverklaring



Verklaring

-  Werkterrein + bouwweg
-  Bouwput
-  Masten
-  Locatie handsondering met boring bouwwegen
-  Locatie boring bouwwegen
-  Locatie boring tot 0,50 m-mv
-  Locatie boring tot 1,20 m-mv
-  Locatie boring tot 4,00 m-mv
-  Locatie boring + peilbuis
- SL Locatie slibmonster (Locatie)
- BS Locatie slibmonster (Bouwweg)



Locatie VKA versie 2.5
Bouwweg VKA versie 2.5.1

TITEL		BOORPUNTEN KAART MAST :		698	
		Noord - West 380 kV			
STATUS	GETEKEND DOOR	AFD.	PAR.	OPDRACHTGEVER	
	T. Cornea			TenneT	
	GECONTROLEERD DOOR	AFD.	PAR.	OMSCHRIJVING WIJZIGING	GETEKEND BIJ
	E. Aldershof				ARCADIS
	VOOR AKKOORD	AFD.	PAR.	SCHAAL	DATUM 1e UITGAVE
	M. van Driel			1:1000	02.04.2014
				DATUM WIJZIGING	
VAKGEBIED	TEK. SOORT	PROJECT NR.	FORMAT	NUMMER	WLIZ NR.
			A3	Mast nr. 698	1

ARCADIS Regio B.V.
T.a.v. Mw. M. de Lange
Postbus 63
9400 AB ASSEN

Analyscertificaat

Datum: 09-04-2013

Hierbij ontvangt u de resultaten van het navolgende laboratoriumonderzoek.

Certificaatnummer/Versie	2013040756/1
Uw projectnummer	698
Uw projectnaam	
Uw ordernummer	B02032.000377
Monster(s) ontvangen	04-04-2013

Dit certificaat mag uitsluitend in zijn geheel worden gereproduceerd.
Aanvullende informatie behorend bij dit analysecertificaat kunt U vinden in het overzicht "Specificaties Analysemethoden". Extra exemplaren zijn verkrijgbaar bij de afdeling Verkoop en Advies.

De grondmonsters worden tot 6 weken na datum ontvangst bewaard en watermonsters tot 2 weken na datum ontvangst. Zonder tegenbericht worden de monsters nadien afgevoerd.
Indien de monsters langer bewaard dienen te blijven verzoeken wij U dit exemplaar uiterlijk 1 week voor afloop van de standaardbewaarperiode ondertekend aan ons te retourneren. Voor de kosten van het langer bewaren van monsters verwijzen wij naar de prijslijst.

Bewaren tot:

Datum:

Naam:

Handtekening:

Wij vertrouwen erop uw opdracht hiermee naar verwachting te hebben uitgevoerd, mocht U naar aanleiding van dit analysecertificaat nog vragen hebben verzoeken wij U contact op te nemen met de afdeling Verkoop en Advies.

Met vriendelijke groet,

Eurofins Analytico B.V.



Ing. A. Veldhuizen
Technical Manager

Eurofins Analytico B.V.

Gildeweg 44-46
3771 NB Barneveld
P.O. Box 459
3770 AL Barneveld NL

Tel. +31 (0)34 242 63 00
Fax +31 (0)34 242 63 99
E-mail info-env@eurofins.nl
Site www.eurofins.nl

BNP Paribas S.A. 227 9245 25
VAT/BTW No. NL 8043.14.883.B01
KvK No. 09088623
IBAN: NL71BNPA0227924525
BIC: BNPANL2A

Eurofins Analytico B.V. is erkend door het Vlaamse Gewest (OVAM en Dep. LNE), het Brusselse Gewest (BIM), het Waalse Gewest (DGRNE-OWD) en door de overheden van Frankrijk en Luxemburg (MEV).

Analysecertificaat

Uw projectnummer	698	Certificaatnummer/Versie	2013040756/1
Uw projectnaam		Startdatum	04-04-2013
Uw ordernummer	B02032.000377	Rapportagedatum	09-04-2013/13:19
Datum monstername	02-04-2013	Bijlage	A, B, C
Monsternemer	jan uitham	Pagina	1/2
Monstermatrix	Grond; Waterbodem (AS3000)		
Projectcode	2794 - Arcadis - TenneT Noord-West 380 kV		

Analyse	Eenheid	1	2	3
Bodemkundige analyses				
S Droge stof	% (m/m)		45.7	
S Droge stof	% (m/m)	35.8		41.3
S Organische stof	% (m/m) ds	4.8	2.8	4.7
S Gloeirest	% (m/m) ds	92.9	95.6	93.4
S Korrelgrootte < 2 µm	% (m/m) ds	32.6	22.2	28.1
Metalen				
S Barium (Ba)	mg/kg ds	<98	<86	<95
S Cadmium (Cd)	mg/kg ds	<0.40	<0.35	<0.39
S Kobalt (Co)	mg/kg ds	7.8	5.6	6.7
S Koper (Cu)	mg/kg ds	14	<8.8	<9.7
S Kwik (Hg)	mg/kg ds	<0.10	<0.088	<0.097
S Molybdeen (Mo)	mg/kg ds	<1.5	<1.5	<1.5
S Nikkel (Ni)	mg/kg ds	23	17	20
S Lood (Pb)	mg/kg ds	20	<18	<19
S Zink (Zn)	mg/kg ds	83	41	61
Minerale olie				
Minerale olie (C10-C12)	mg/kg ds	7.2	<5.3	<5.8
Minerale olie (C12-C16)	mg/kg ds	<10	<8.8	<9.7
Minerale olie (C16-C21)	mg/kg ds	<12	<11	<12
Minerale olie (C21-C30)	mg/kg ds	<24	<21	<23
Minerale olie (C30-C35)	mg/kg ds	21	<11	15
Minerale olie (C35-C40)	mg/kg ds	<12	<11	<12
S Minerale olie totaal (C10-C40)	mg/kg ds	<76	<67	<74
Chromatogram olie (GC)		Zie bijl.	Zie bijl.	Zie bijl.
Polychloorbifenylen, PCB				
S PCB 28	mg/kg ds	<0.0010	<0.0010	<0.0010
S PCB 52	mg/kg ds	<0.0010	<0.0010	<0.0010
S PCB 101	mg/kg ds	<0.0010	<0.0010	<0.0010
S PCB 118	mg/kg ds	<0.0010	<0.0010	<0.0010

Nr. Monsteromschrijving

1	698001bs (100-150)
2	698002bs (40-90)
3	698003bs (40-90)

Analytico-nr.

7480560
7480561
7480562

Q: door RvA geaccrediteerde verrichting

A: AP04 erkende verrichting

S: AS 3000 erkende verrichting

Dit certificaat mag uitsluitend in zijn geheel worden gereproduceerd.

Eurofins Analytico B.V.

Gildeweg 44-46
 3771 NB Barneveld
 P.O. Box 459
 3770 AL Barneveld NL

Tel. +31 (0)34 242 63 00
 Fax +31 (0)34 242 63 99
 E-mail info-env@eurofins.nl
 Site www.eurofins.nl

BNP Paribas S.A. 227 9245 25
 VAT/BTW No. NL 8043.14.883.B01
 KvK No. 09088623
 IBAN: NL71BNP0227924525
 BIC: BNPANL2A

Eurofins Analytico B.V. is erkend door het Vlaamse Gewest (OVAM en Dep. LNE), het Brusselse Gewest (BIM), het Waalse Gewest (DGRNE-OWD) en door de overheden van Frankrijk en Luxemburg (MEV).



TESTEN
 RvA L010

Analysecertificaat

Uw projectnummer	698	Certificaatnummer/Versie	2013040756/1
Uw projectnaam		Startdatum	04-04-2013
Uw ordernummer	B02032.000377	Rapportagedatum	09-04-2013/13:19
Datum monstername	02-04-2013	Bijlage	A, B, C
Monsternemer	jan uitham	Pagina	2/2
Monstermatrix	Grond; Waterbodem (AS3000)		
Projectcode	2794 - Arcadis - TenneT Noord-West 380 kV		

Analyse	Eenheid	1	2	3
S PCB 138	mg/kg ds	<0.0010	<0.0010	<0.0010
S PCB 153	mg/kg ds	<0.0010	<0.0010	<0.0010
S PCB 180	mg/kg ds	<0.0010	<0.0010	<0.0010
S PCB (som 7) (factor 0,7)	mg/kg ds	0.0049 ¹⁾	0.0049 ¹⁾	0.0049 ¹⁾
Polycyclische Aromatische Koolwaterstoffen, PAK				
S Naftaleen	mg/kg ds	<0.050	<0.050	<0.050
S Fenanthreen	mg/kg ds	<0.050	<0.050	0.055
S Anthraceen	mg/kg ds	<0.050	<0.050	<0.050
S Fluorantheen	mg/kg ds	0.11	<0.050	0.079
S Benzo(a)anthraceen	mg/kg ds	<0.050	<0.050	<0.050
S Chryseen	mg/kg ds	0.054	<0.050	<0.050
S Benzo(k)fluorantheen	mg/kg ds	<0.050	<0.050	<0.050
S Benzo(a)pyreen	mg/kg ds	<0.050	<0.050	<0.050
S Benzo(ghi)peryleen	mg/kg ds	<0.050	<0.050	<0.050
S Indeno(123-cd)pyreen	mg/kg ds	<0.050	<0.050	<0.050
S PAK VROM (10) (factor 0,7)	mg/kg ds	0.45	0.35 ¹⁾	0.41

Nr. Monsteromschrijving	
1	698001bs (100-150)
2	698002bs (40-90)
3	698003bs (40-90)

Analytico-nr.	
	7480560
	7480561
	7480562

Eurofins Analytico B.V.



Q: door RvA geaccrediteerde verrichting
 A: AP04 erkende verrichting
 S: AS 3000 erkende verrichting

Dit certificaat mag uitsluitend in zijn geheel worden gereproduceerd.

**Akkoord
 Pr.coörd.**

VA

Gildeweg 44-46
 3771 NB Barneveld
 P.O. Box 459
 3770 AL Barneveld NL

Tel. +31 (0)34 242 63 00
 Fax +31 (0)34 242 63 99
 E-mail info-env@eurofins.nl
 Site www.eurofins.nl

BNP Paribas S.A. 227 9245 25
 VAT/BTW No. NL 8043.14.883.B01
 KvK No. 09088623
 IBAN: NL71BNPR0227924525
 BIC: BNPANL2A

Eurofins Analytico B.V. is erkend door het Vlaamse Gewest (OVAM en Dep. LNE), het Brusselse Gewest (BIM), het Waalse Gewest (DGRNE-OWD) en door de overheden van Frankrijk en Luxemburg (MEV).



Bijlage (A) met deelmonsterinformatie behorende bij analysecertificaat 2013040756/1

Pagina 1/1

Analytico-nr.	Boornr	Omschrijving	Van	Tot	Barcode	Monsteromschrijving
7480560	698001bs	1	100	150	0530727301	698001bs (100-150)
7480561	698002bs	1	40	90	0530727294	698002bs (40-90)
7480562	698003bs	1	40	90	0530727298	698003bs (40-90)



Eurofins Analytico B.V.

Gildeweg 44-46
 3771 NB Barneveld
 P.O. Box 459
 3770 AL Barneveld NL
 Tel. +31 (0)34 242 63 00
 Fax +31 (0)34 242 63 99
 E-mail info-env@eurofins.nl
 Site www.eurofins.nl

BNP Paribas S.A. 227 9245 25
 VAT/BTW No. NL 8043.14.883.B01
 KvK No. 09088623
 IBAN: NL71BNPA0227924525
 BIC: BNPANL2A

Eurofins Analytico B.V. is erkend door het Vlaamse Gewest (OVAM en Dep. LNE), het Brusselse Gewest (BIM), het Waalse Gewest (DGRNE-OWD) en door de overheden van Frankrijk en Luxemburg (MEV).

Bijlage (B) met opmerkingen behorende bij analysecertificaat 2013040756/1

Pagina 1/1

Opmerking 1)De toetswaarde van de som is gelijk aan de sommatie van $0,7 \star RG$ **Eurofins Analytico B.V.**

Gildeweg 44-46 Tel. +31 (0)34 242 63 00
3771 NB Barneveld Fax +31 (0)34 242 63 99
P.O. Box 459 E-mail info-env@eurofins.nl
3770 AL Barneveld NL Site www.eurofins.nl

BNP Paribas S.A. 227 9245 25
VAT/BTW No. NL 8043.14.883.B01
KvK No. 09088623
IBAN: NL71BNPA0227924525
BIC: BNPANL2A

Eurofins Analytico B.V. is erkend door het Vlaamse Gewest (OVAM en Dep. LNE), het Brusselse Gewest (BIM), het Waalse Gewest (DGRNE-OWD) en door de overheden van Frankrijk en Luxemburg (MEV).

Bijlage (C) met methodeverwijzingen behorende bij analysecertificaat 2013040756/1

Pagina 1/1

Analyse	Methode	Techniek	Referentiemethode
Droge Stof	W0104	Gravimetrie	Cf. pb 3210-1 en cf. NEN-EN 12880
Droge stof	W0104	Gravimetrie	Cf. pb 3210-1 en cf. NEN-EN 12880
Organische stof/Gloeirest	W0109	ICP-AES	Cf. 3210-2a/b en cf. NEN 5754/EN 12879
Korrelgrootte < 2 µm (Lutum) Sedimentatie	W0173	Sedimentatie	Cf. pb 3210-3 en cf. NEN 5753
Barium (Ba)	W0423	ICP-MS	Cf. NEN-EN-ISO 17294-2
Cadmium (Cd)	W0423	ICP-MS	Cf. pb 3210-4/3250-1 & NEN-EN-ISO 17294-2
Kobalt (Co)	W0423	ICP-MS	Cf. pb 3210-4/3250-1 & NEN-EN-ISO 17294-2
Koper (Cu)	W0423	ICP-MS	Cf. pb 3210-4/3250-1 & NEN-EN-ISO 17294-2
Kwik (Hg)	W0423	ICP-MS	Cf. pb 3210-4/3250-1 & NEN-EN-ISO 17294-2
Molybdeen (Mo)	W0423	ICP-MS	Cf. pb 3210-4/3250-1 & NEN-EN-ISO 17294-2
Nikkel (Ni)	W0423	ICP-MS	Cf. pb 3210-4/3250-1 & NEN-EN-ISO 17294-2
Lood (Pb)	W0423	ICP-MS	Cf. pb 3210-4/3250-1 & NEN-EN-ISO 17294-2
Zink (Zn)	W0423	ICP-MS	Cf. pb 3210-4/3250-1 & NEN-EN-ISO 17294-2
Minerale olie (GC)	W0202	GC-FID	Cf. pb 3210-6 en gw. NEN 6978
Chromatogram M0 (GC)	W0202	GC-FID	Eigen methode
Polychloorbifenylen (PCB)	W0271	GC-MS	Cf. pb. 3210-7 & gw. NEN 6980
PAK som AS3000/AP04	W0271	GC-MS	gw. NEN-ISO 18287
PAK (VROM)	W0271	GC-MS	Cf. pb. 3210-5 & gw. NEN-ISO 18287

Nadere informatie over de toegepaste onderzoeksmethoden alsmede een classificatie van de meetonzekerheid staan vermeld in ons overzicht "Specificaties analysemethoden", versie 2011.

Eurofins Analytico B.V.

Gildeweg 44-46
3771 NB Barneveld
P.O. Box 459
3770 AL Barneveld NL

Tel. +31 (0)34 242 63 00
Fax +31 (0)34 242 63 99
E-mail info-env@eurofins.nl
Site www.eurofins.nl

BNP Paribas S.A. 227 9245 25
VAT/BTW No. NL 8043.14.883.B01
KvK No. 09088623
IBAN: NL71BNP0227924525
BIC: BNPANL2A

Eurofins Analytico B.V. is erkend door het Vlaamse Gewest (OVAM en Dep. LNE), het Brusselse Gewest (BIM), het Waalse Gewest (DGRNE-OWD) en door de overheden van Frankrijk en Luxemburg (MEV).

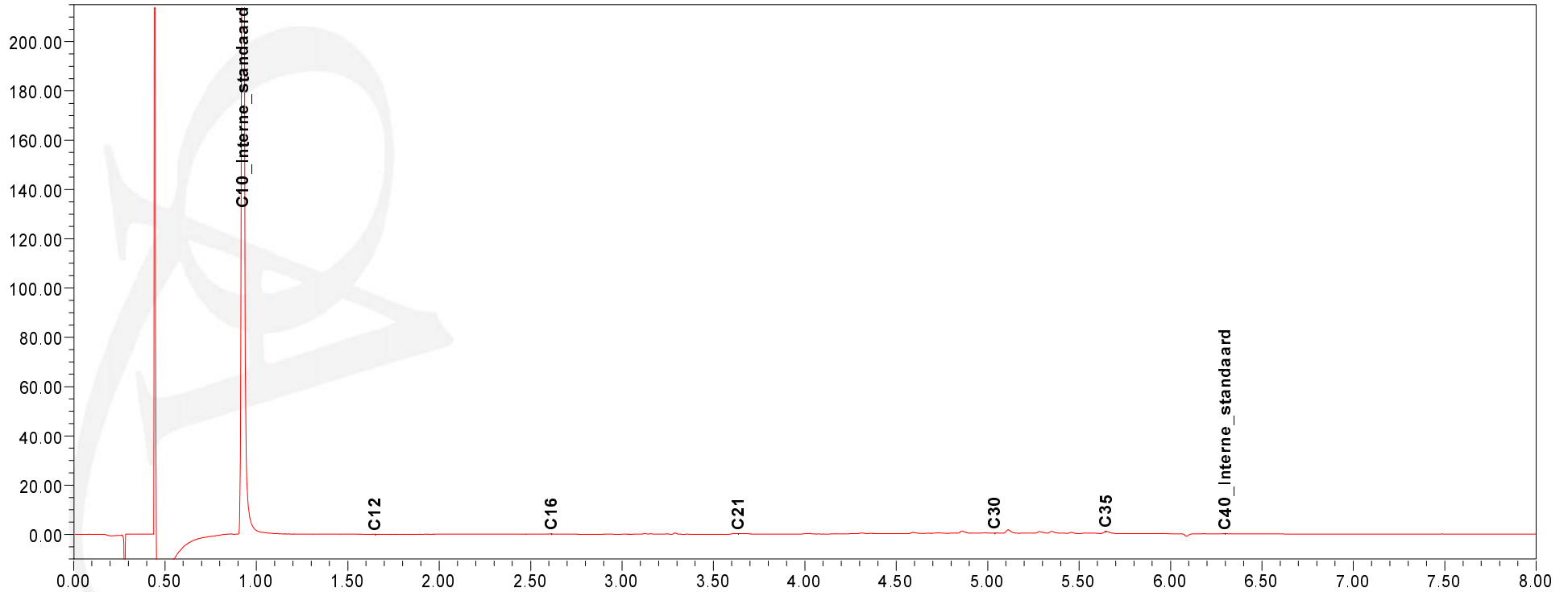
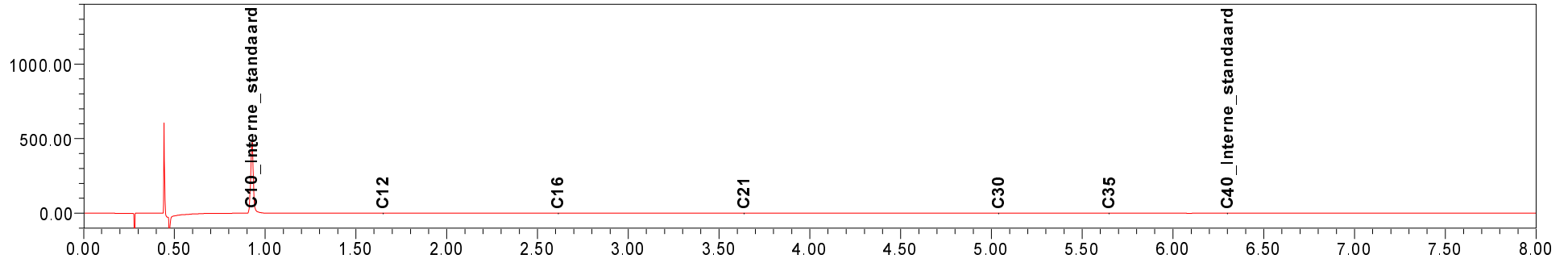
Chromatogram TPH/Mineral Oil

Sample id.: 7480560

Certificate no.: 2013040756


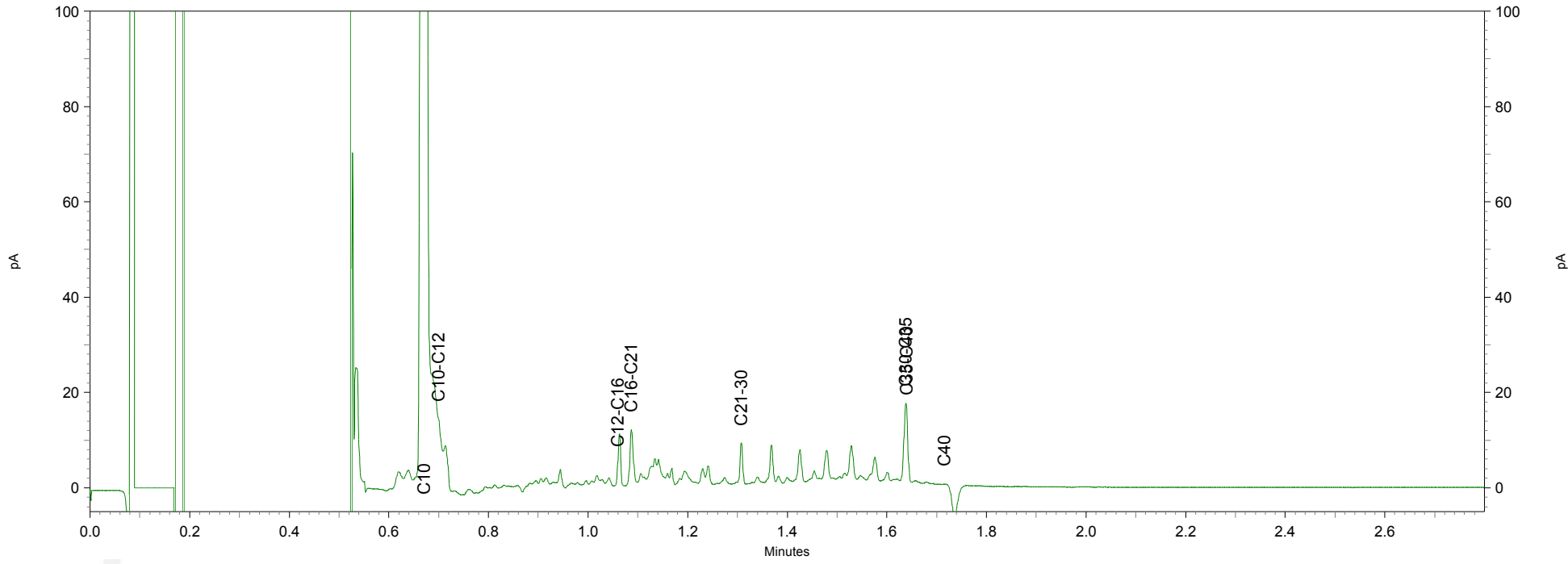
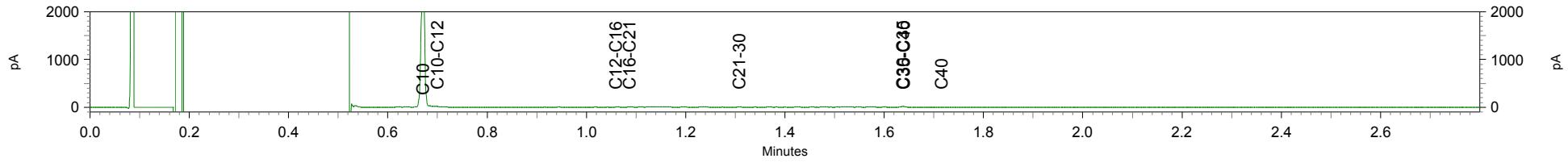
Sample description.: 698001bs (100-150)

Bijlagen H5 - locatie 698 - Pagina 8 van 36




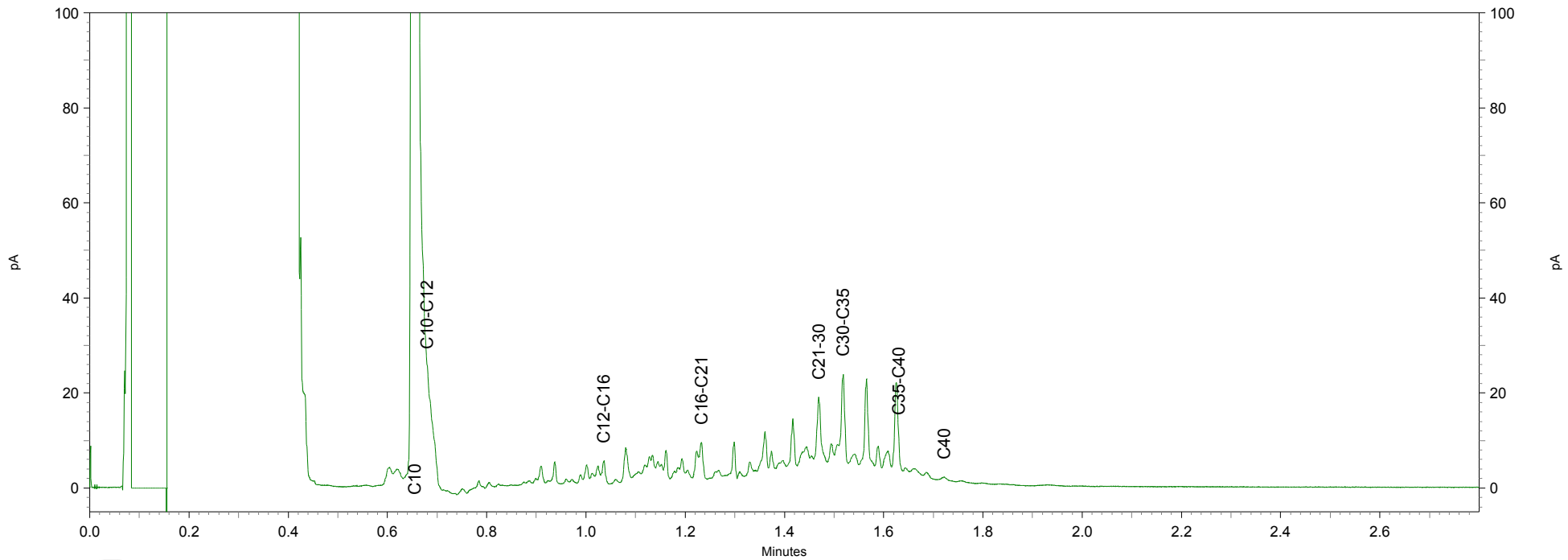
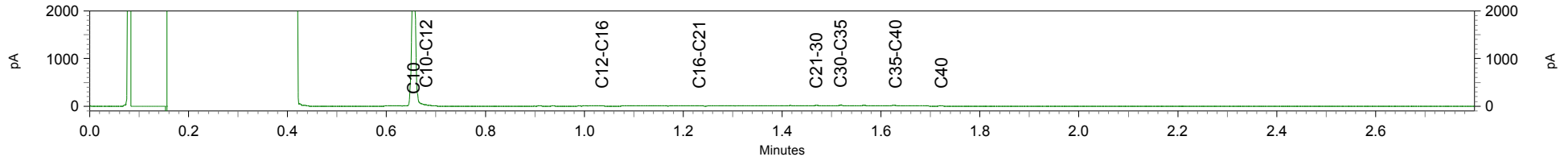
Chromatogram TPH/ Mineral Oil

Sample ID.: 7480561
Certificate no.: 2013040756
Sample description.: 698002bs (40-90)
V



Chromatogram TPH/ Mineral Oil

Sample ID.: 7480562
Certificate no.: 2013040756
Sample description.: 698003bs (40-90)



ARCADIS Regio B.V.
T.a.v. Mw. M. de Lange
Postbus 63
9400 AB ASSEN

Analyscertificaat

Datum: 09-04-2013

Hierbij ontvangt u de resultaten van het navolgende laboratoriumonderzoek.

Certificaatnummer/Versie	2013040757/1
Uw projectnummer	698
Uw projectnaam	
Uw ordernummer	B02032.000377
Monster(s) ontvangen	04-04-2013

Dit certificaat mag uitsluitend in zijn geheel worden gereproduceerd.
Aanvullende informatie behorend bij dit analysecertificaat kunt U vinden in het overzicht "Specificaties Analysemethoden". Extra exemplaren zijn verkrijgbaar bij de afdeling Verkoop en Advies.

De grondmonsters worden tot 6 weken na datum ontvangst bewaard en watermonsters tot 2 weken na datum ontvangst. Zonder tegenbericht worden de monsters nadien afgevoerd.
Indien de monsters langer bewaard dienen te blijven verzoeken wij U dit exemplaar uiterlijk 1 week voor afloop van de standaardbewaarperiode ondertekend aan ons te retourneren. Voor de kosten van het langer bewaren van monsters verwijzen wij naar de prijslijst.

Bewaren tot:

Datum:

Naam:

Handtekening:

Wij vertrouwen erop uw opdracht hiermee naar verwachting te hebben uitgevoerd, mocht U naar aanleiding van dit analysecertificaat nog vragen hebben verzoeken wij U contact op te nemen met de afdeling Verkoop en Advies.

Met vriendelijke groet,

Eurofins Analytico B.V.



Ing. A. Veldhuizen
Technical Manager

Eurofins Analytico B.V.

Gildeweg 44-46
3771 NB Barneveld
P.O. Box 459
3770 AL Barneveld NL

Tel. +31 (0)34 242 63 00
Fax +31 (0)34 242 63 99
E-mail info-env@eurofins.nl
Site www.eurofins.nl

BNP Paribas S.A. 227 9245 25
VAT/BTW No. NL 8043.14.883.B01
KvK No. 09088623
IBAN: NL71BNPA0227924525
BIC: BNPANL2A

Eurofins Analytico B.V. is erkend door het Vlaamse Gewest (OVAM en Dep. LNE), het Brusselse Gewest (BIM), het Waalse Gewest (DGRNE-OWD) en door de overheden van Frankrijk en Luxemburg (MEV).

Analysecertificaat

Uw projectnummer	698	Certificaatnummer/Versie	2013040757/1
Uw projectnaam		Startdatum	04-04-2013
Uw ordernummer	B02032.000377	Rapportagedatum	09-04-2013/15:53
Datum monstername	02-04-2013	Bijlage	A, B, C
Monsternemer		Pagina	1/2
Monstermatrix	Grond; Grond (AS3000)		
Projectcode	2794 - Arcadis - TenneT Noord-West 380 kV		

Analyse	Eenheid	1	2
Voorbehandeling			
Cryogeen malen AS3000		Uitgevoerd	Uitgevoerd
Bodemkundige analyses			
S Droge stof	% (m/m)	75.2	66.4
S Organische stof	% (m/m) ds	4.4	1.7
Q Gloeirest	% (m/m) ds	93.1	97.0
S Korrelgrootte < 2 µm (Lutum)	% (m/m) ds	35.1	18.6
Metalen			
S Barium (Ba)	mg/kg ds	24	26
S Cadmium (Cd)	mg/kg ds	<0.17	<0.17
S Kobalt (Co)	mg/kg ds	6.9	9.5
S Koper (Cu)	mg/kg ds	6.6	7.1
S Kwik (Hg)	mg/kg ds	<0.050	<0.050
S Molybdeen (Mo)	mg/kg ds	<1.5	<1.5
S Nikkel (Ni)	mg/kg ds	20	25
S Lood (Pb)	mg/kg ds	17	15
S Zink (Zn)	mg/kg ds	49	56
Minerale olie			
Minerale olie (C10-C12)	mg/kg ds	<3.0	3.7
Minerale olie (C12-C16)	mg/kg ds	<5.0	<5.0
Minerale olie (C16-C21)	mg/kg ds	<6.0	<6.0
Minerale olie (C21-C30)	mg/kg ds	<12	<12
Minerale olie (C30-C35)	mg/kg ds	<6.0	<6.0
Minerale olie (C35-C40)	mg/kg ds	<6.0	<6.0
S Minerale olie totaal (C10-C40)	mg/kg ds	<38	<38
Polychloorbifenylen, PCB			
S PCB 28	mg/kg ds	<0.0010	<0.0010
S PCB 52	mg/kg ds	<0.0010	<0.0010
S PCB 101	mg/kg ds	<0.0010	<0.0010
S PCB 118	mg/kg ds	<0.0010	<0.0010

Nr. Monsteromschrijving

1	69801 (0-25) 69802 (0-25) 69803 (0-30) 69803 (30-50) 69804 (0-30) 69804 (30-50) 69805 (0-30) 69805 (
2	69801 (50-100) 69801 (100-150) 69802 (60-110) 69802 (110-160)

Analytico-nr.

7480563

7480564

Q: door RvA geaccrediteerde verrichting

A: AP04 erkende verrichting

S: AS 3000 erkende verrichting

Dit certificaat mag uitsluitend in zijn geheel worden gereproduceerd.

Eurofins Analytico B.V.

Gildeweg 44-46
3771 NB Barneveld
P.O. Box 459
3770 AL Barneveld NL

Tel. +31 (0)34 242 63 00
Fax +31 (0)34 242 63 99
E-mail info-env@eurofins.nl
Site www.eurofins.nl

BNP Paribas S.A. 227 9245 25
VAT/BTW No. NL 8043.14.883.B01
KvK No. 09088623
IBAN: NL71BNP0227924525
BIC: BNPANL2A

Eurofins Analytico B.V. is erkend door het Vlaamse Gewest (OVAM en Dep. LNE), het Brusselse Gewest (BIM), het Waalse Gewest (DGRNE-OWD) en door de overheden van Frankrijk en Luxemburg (MEV).



Analysecertificaat

Uw projectnummer	698	Certificaatnummer/Versie	2013040757/1
Uw projectnaam		Startdatum	04-04-2013
Uw ordernummer	B02032.000377	Rapportagedatum	09-04-2013/15:53
Datum monstername	02-04-2013	Bijlage	A, B, C
Monsternemer		Pagina	2/2
Monstermatrix	Grond; Grond (AS3000)		
Projectcode	2794 - Arcadis - TenneT Noord-West 380 kV		

Analyse	Eenheid	1	2
S PCB 138	mg/kg ds	<0.0010	<0.0010
S PCB 153	mg/kg ds	<0.0010	<0.0010
S PCB 180	mg/kg ds	<0.0010	<0.0010
S PCB (som 7) (factor 0,7)	mg/kg ds	0.0049 ¹⁾	0.0049 ¹⁾
Polycyclische Aromatische Koolwaterstoffen, PAK			
S Naftaleen	mg/kg ds	<0.050	<0.050
S Fenanthreen	mg/kg ds	<0.050	<0.050
S Anthraceen	mg/kg ds	<0.050	<0.050
S Fluorantheen	mg/kg ds	<0.050	<0.050
S Benzo(a)anthraceen	mg/kg ds	<0.050	<0.050
S Chryseen	mg/kg ds	<0.050	<0.050
S Benzo(k)fluorantheen	mg/kg ds	<0.050	<0.050
S Benzo(a)pyreen	mg/kg ds	<0.050	<0.050
S Benzo(ghi)peryleen	mg/kg ds	<0.050	<0.050
S Indeno(123-cd)pyreen	mg/kg ds	<0.050	<0.050
S PAK VROM (10) (factor 0,7)	mg/kg ds	0.35 ¹⁾	0.35 ¹⁾

Nr. Monsteromschrijving

1	69801 (0-25) 69802 (0-25) 69803 (0-30) 69803 (30-50) 69804 (0-30) 69804 (30-50) 69805 (0-30) 69805 (
2	69801 (50-100) 69801 (100-150) 69802 (60-110) 69802 (110-160)

Analytico-nr.

7480563
7480564

Eurofins Analytico B.V.



Q: door RvA geaccrediteerde verrichting
A: AP04 erkende verrichting
S: AS 3000 erkende verrichting

Dit certificaat mag uitsluitend in zijn geheel worden gereproduceerd.

Akkoord
Pr.coörd.

VA

Gildeweg 44-46
3771 NB Barneveld
P.O. Box 459
3770 AL Barneveld NL

Tel. +31 (0)34 242 63 00
Fax +31 (0)34 242 63 99
E-mail info-env@eurofins.nl
Site www.eurofins.nl

BNP Paribas S.A. 227 9245 25
VAT/BTW No. NL 8043.14.883.B01
KvK No. 09088623
IBAN: NL71BNP0227924525
BIC: BNPANL2A

Eurofins Analytico B.V. is erkend door het Vlaamse Gewest (OVAM en Dep. LNE), het Brusselse Gewest (BIM), het Waalse Gewest (DGRNE-OWD) en door de overheden van Frankrijk en Luxemburg (MEV).



Bijlage (A) met deelmonsterinformatie behorende bij analysecertificaat 2013040757/1

Pagina 1/1

Analytico-nr.	Boornr	Omschrijving	Van	Tot	Barcode	Monsteromschrijving
7480563	69803	1	0	30	0530754531	69801 (0-25) 69802 (0-25) 69803 (0-30)
7480563	69801	1	0	25	0530727790	
7480563	69802	1	0	25	0530754522	
7480563	69804	1	0	30	0530754528	
7480563	69805	1	0	30	0530754533	
7480563	69806	1	0	30	0530754534	
7480563	69803	2	30	50	0530754529	
7480563	69804	2	30	50	0530754530	
7480563	69805	2	30	50	0530754532	
7480563	69806	2	30	50	0530754535	
7480564	69801	3	50	100	0530754526	69801 (50-100) 69801 (100-150)
7480564	69802	3	60	110	0530754525	
7480564	69801	4	100	150	0530754527	
7480564	69802	4	110	160	0530754524	



Eurofins Analytico B.V.

Gildeweg 44-46
3771 NB Barneveld
P.O. Box 459
3770 AL Barneveld NL
Tel. +31 (0)34 242 63 00
Fax +31 (0)34 242 63 99
E-mail info-env@eurofins.nl
Site www.eurofins.nl

BNP Paribas S.A. 227 9245 25
VRT/BTW No. NL 8043.14.883.B01
KvK No. 09088623
IBAN: NL71BNPA0227924525
BIC: BNPANL2A

Eurofins Analytico B.V. is erkend door het Vlaamse Gewest (OVAM en Dep. LNE), het Brusselse Gewest (BIM), het Waalse Gewest (DGRNE-OWD) en door de overheden van Frankrijk en Luxemburg (MEV).

Bijlage (B) met opmerkingen behorende bij analysecertificaat 2013040757/1

Pagina 1/1

Opmerking 1)De toetswaarde van de som is gelijk aan de sommatie van $0,7 \star RG$ **Eurofins Analytico B.V.**

Gildeweg 44-46 Tel. +31 (0)34 242 63 00
3771 NB Barneveld Fax +31 (0)34 242 63 99
P.O. Box 459 E-mail info-env@eurofins.nl
3770 AL Barneveld NL Site www.eurofins.nl

BNP Paribas S.A. 227 9245 25
VAT/BTW No. NL 8043.14.883.B01
KvK No. 09088623
IBAN: NL71BNPA0227924525
BIC: BNPANL2A

Eurofins Analytico B.V. is erkend door het Vlaamse Gewest (OVAM en Dep. LNE), het Brusselse Gewest (BIM), het Waalse Gewest (DGRNE-OWD) en door de overheden van Frankrijk en Luxemburg (MEV).

Bijlage (C) met methodeverwijzingen behorende bij analysecertificaat 2013040757/1

Pagina 1/1

Analyse	Methode	Techniek	Referentiemethode
Cryogeen malen AS3000	W0106	Voorbehandeling	Cf. AS3000
Droge Stof	W0104	Gravimetrie	Cf. pb 3010-2 en Gw. NEN-ISO 11465
Organische stof/Gloeirest	W0109	Gravimetrie	Cf. pb 3010-3 en cf. NEN 5754
Korrelgrootte < 2 µm (Lutum)	W0173	Sedimentatie	Cf. pb 3010-4 en cf. NEN 5753
Barium (Ba)	W0423	ICP-MS	Cf. pb 3010-5 en cf. NEN-EN-ISO 17294-2
Cadmium (Cd)	W0423	ICP-MS	Cf. pb 3010-5 en cf. NEN-EN-ISO 17294-2
Kobalt (Co)	W0423	ICP-MS	Cf. pb 3010-5 en cf. NEN-EN-ISO 17294-2
Koper (Cu)	W0423	ICP-MS	Cf. pb 3010-5 en cf. NEN-EN-ISO 17294-2
Kwik (Hg)	W0423	ICP-MS	Cf. pb 3010-5 en cf. NEN-EN-ISO 17294-2
Molybdeen (Mo)	W0423	ICP-MS	Cf. pb 3010-5 en cf. NEN-EN-ISO 17294-2
Nikkel (Ni)	W0423	ICP-MS	Cf. pb 3010-5 en cf. NEN-EN-ISO 17294-2
Lood (Pb)	W0423	ICP-MS	Cf. pb 3010-5 en cf. NEN-EN-ISO 17294-2
Zink (Zn)	W0423	ICP-MS	Cf. pb 3010-5 en cf. NEN-EN-ISO 17294-2
Minerale Olie (GC)	W0202	GC-FID	Cf. pb 3010-7 en cf. NEN 6978
Polychloorbifenylen (PCB)	W0271	GC-MS	Cf. pb 3010-8 en gw. NEN 6980
PAK (VROM)	W0271	GC-MS	Cf. pb. 3010-6 en gw. NEN-ISO 18287
PAK som AS3000/AP04	W0271	GC-MS	Cf. pb. 3010-6 en gw. NEN-ISO 18287

Nadere informatie over de toegepaste onderzoeksmethoden alsmede een classificatie van de meetonzekerheid staan vermeld in ons overzicht "Specificaties analysemethoden", versie 2011.

Eurofins Analytico B.V.

Gildeweg 44-46
3771 NB Barneveld
P.O. Box 459
3770 AL Barneveld NL

Tel. +31 (0)34 242 63 00
Fax +31 (0)34 242 63 99
E-mail info-env@eurofins.nl
Site www.eurofins.nl

BNP Paribas S.A. 227 9245 25
VAT/BTW No. NL 8043.14.883.B01
KvK No. 09088623
IBAN: NL71BNPA0227924525
BIC: BNPANL2A

Eurofins Analytico B.V. is erkend door het Vlaamse Gewest (OVAM en Dep. LNE), het Brusselse Gewest (BIM), het Waalse Gewest (DGRNE-OWD) en door de overheden van Frankrijk en Luxemburg (MEV).

ARCADIS Regio B.V.
T.a.v. Mw. M. de Lange
Postbus 63
9400 AB ASSEN

Analyscertificaat

Datum: 08-05-2013

Hierbij ontvangt u de resultaten van het navolgende laboratoriumonderzoek.

Certificaatnummer/Versie	2013055177/1
Uw projectnummer	698
Uw projectnaam	TenneT380Kv N-W
Uw ordernummer	B02032.000377
Monster(s) ontvangen	03-05-2013

Dit certificaat mag uitsluitend in zijn geheel worden gereproduceerd.
Aanvullende informatie behorend bij dit analysecertificaat kunt U vinden in het overzicht "Specificaties Analysemethoden". Extra exemplaren zijn verkrijgbaar bij de afdeling Verkoop en Advies.

De grondmonsters worden tot 6 weken na datum ontvangst bewaard en watermonsters tot 2 weken na datum ontvangst. Zonder tegenbericht worden de monsters nadien afgevoerd.
Indien de monsters langer bewaard dienen te blijven verzoeken wij U dit exemplaar uiterlijk 1 week voor afloop van de standaardbewaarperiode ondertekend aan ons te retourneren. Voor de kosten van het langer bewaren van monsters verwijzen wij naar de prijslijst.

Bewaren tot:

Datum:

Naam:

Handtekening:

Wij vertrouwen erop uw opdracht hiermee naar verwachting te hebben uitgevoerd, mocht U naar aanleiding van dit analysecertificaat nog vragen hebben verzoeken wij U contact op te nemen met de afdeling Verkoop en Advies.

Met vriendelijke groet,

Eurofins Analytico B.V.



Ing. A. Veldhuizen
Technical Manager

Eurofins Analytico B.V.

Gildeweg 44-46
3771 NB Barneveld
P.O. Box 459
3770 AL Barneveld NL

Tel. +31 (0)34 242 63 00
Fax +31 (0)34 242 63 99
E-mail info-env@eurofins.nl
Site www.eurofins.nl

BNP Paribas S.A. 227 9245 25
VAT/BTW No. NL 8043.14.883.B01
KvK No. 09088623
IBAN: NL71BNPA0227924525
BIC: BNPANL2A

Eurofins Analytico B.V. is erkend door het Vlaamse Gewest (OVAM en Dep. LNE), het Brusselse Gewest (BIM), het Waalse Gewest (DGRNE-OWD) en door de overheden van Frankrijk en Luxemburg (MEV).

Analysecertificaat

Uw projectnummer	698	Certificaatnummer/Versie	2013055177/1
Uw projectnaam	TenneT380Kv N-W	Startdatum	03-05-2013
Uw ordernummer	B02032.000377	Rapportagedatum	08-05-2013/11:31
Datum monstername	02-05-2013	Bijlage	A, B, C
Monsternemer		Pagina	1/2
Monstermatrix	Water; Water (AS3000)		
Projectcode	2794 - Arcadis - TenneT Noord-West 380 kv		

Analyse	Eenheid	1
Metalen		
S Barium (Ba)	µg/L	160
S Cadmium (Cd)	µg/L	<0.80
S Kobalt (Co)	µg/L	<5.0
S Koper (Cu)	µg/L	<15
S Kwik (Hg)	µg/L	<0.050
S Molybdeen (Mo)	µg/L	3.9
S Nikkel (Ni)	µg/L	<15
S Lood (Pb)	µg/L	<15
S Zink (Zn)	µg/L	<60
Vluchtige Aromatische Koolwaterstoffen		
S Benzeen	µg/L	<0.20
S Toluene	µg/L	<0.30
S Ethylbenzeen	µg/L	<0.30
S o-Xyleen	µg/L	<0.10
S m,p-Xyleen	µg/L	<0.20
S Xylenen (som) factor 0,7	µg/L	0.21 ¹⁾
BTEX (som)	µg/L	<1.1
S Naftaleen	µg/L	<0.050
S Styreen	µg/L	<0.30
Vluchtige organische halogeenkoolwaterstoffen		
S Dichloormethaan	µg/L	<0.20
S Trichloormethaan	µg/L	<0.60
S Tetrachloormethaan	µg/L	<0.10
S Trichlooretheen	µg/L	<0.60
S Tetrachlooretheen	µg/L	<0.10
S 1,1-Dichloorethaan	µg/L	<0.60
S 1,2-Dichloorethaan	µg/L	<0.60
S 1,1,1-Trichloorethaan	µg/L	<0.10
S 1,1,2-Trichloorethaan	µg/L	<0.10
S cis 1,2-Dichlooretheen	µg/L	<0.10

Nr. Monsteromschrijving
1 69801 (200-300)

Analytico-nr.
7535305

Q: door RvA geaccrediteerde verrichting
A: AP04 erkende verrichting
S: AS 3000 erkende verrichting

Dit certificaat mag uitsluitend in zijn geheel worden gereproduceerd.

Eurofins Analytico B.V.

Gildeweg 44-46
3771 NB Barneveld
P.O. Box 459
3770 AL Barneveld NL
Tel. +31 (0)34 242 63 00
Fax +31 (0)34 242 63 99
E-mail info-env@eurofins.nl
Site www.eurofins.nl

BNP Paribas S.A. 227 9245 25
VAT/BTW No. NL 8043.14.883.B01
KvK No. 09088623
IBAN: NL71BNPA0227924525
BIC: BNPANL2A

Eurofins Analytico B.V. is erkend door het Vlaamse Gewest (OVAM en Dep. LNE), het Brusselse Gewest (BIM), het Waalse Gewest (DGRNE-OWD) en door de overheden van Frankrijk en Luxemburg (MEV).



TESTEN
RvA L010

Analysecertificaat

Uw projectnummer	698	Certificaatnummer/Versie	2013055177/1
Uw projectnaam	TenneT380Kv N-W	Startdatum	03-05-2013
Uw ordernummer	B02032.000377	Rapportagedatum	08-05-2013/11:31
Datum monstername	02-05-2013	Bijlage	A, B, C
Monsternemer		Pagina	2/2
Monstermatrix	Water; Water (AS3000)		
Projectcode	2794 - Arcadis - TenneT Noord-West 380 kv		

Analyse	Eenheid	1
S trans 1,2-Dichlooretheen	µg/L	<0.10
CKW (som)	µg/L	<3.2
S Tribroommethaan	µg/L	<2.0
S Vinylchloride	µg/L	<0.10
S 1,1-Dichlooretheen	µg/L	<0.10
S 1,2-Dichloorethenen (Som) factor 0,7	µg/L	0.14 ¹⁾
S 1,1-Dichloorpropaan	µg/L	<0.25
S 1,2-Dichloorpropaan	µg/L	<0.25
S 1,3-Dichloorpropaan	µg/L	<0.25
S Dichloorpropanen som factor 0.7	µg/L	0.52
Minerale olie		
Minerale olie (C10-C12)	µg/L	<8.0
Minerale olie (C12-C16)	µg/L	<15
Minerale olie (C16-C21)	µg/L	<16
Minerale olie (C21-C30)	µg/L	<31
Minerale olie (C30-C35)	µg/L	<15
Minerale olie (C35-C40)	µg/L	<15
S Minerale olie totaal (C10-C40)	µg/L	<100

Nr. **Monsteromschrijving**
1 69801 (200-300)

Analytico-nr.
7535305

Eurofins Analytico B.V.



Q: door RvA geaccrediteerde verrichting
A: AP04 erkende verrichting
S: AS 3000 erkende verrichting

Dit certificaat mag uitsluitend in zijn geheel worden gereproduceerd.

Akkoord
Pr.coörd.



Gildeweg 44-46
3771 NB Barneveld
P.O. Box 459
3770 AL Barneveld NL
Tel. +31 (0)34 242 63 00
Fax +31 (0)34 242 63 99
E-mail info-env@eurofins.nl
Site www.eurofins.nl

BNP Paribas S.A. 227 9245 25
VAT/BTW No. NL 8043.14.883.B01
KvK No. 09088623
IBAN: NL71BNP0227924525
BIC: BNPANL2A

Eurofins Analytico B.V. is erkend door het Vlaamse Gewest (OVAM en Dep. LNE), het Brusselse Gewest (BIM), het Waalse Gewest (DGRNE-OWD) en door de overheden van Frankrijk en Luxemburg (MEV).

Bijlage (A) met deelmonsterinformatie behorende bij analysecertificaat 2013055177/1

Pagina 1/1

Analytico-nr.	Boornr	Omschrijving	Van	Tot	Barcode	Monsteromschrijving
7535305	69801	3	200	300	0800226139	69801 (200-300)
7535305	69801	1	200	300	0680017371	
7535305	69801	2	200	300	0680017389	



Eurofins Analytico B.V.

Gildeweg 44-46
 3771 NB Barneveld
 P.O. Box 459
 3770 AL Barneveld NL
 Tel. +31 (0)34 242 63 00
 Fax +31 (0)34 242 63 99
 E-mail info-env@eurofins.nl
 Site www.eurofins.nl

BNP Paribas S.A. 227 9245 25
 VAT/BTW No. NL 8043.14.883.B01
 KvK No. 09088623
 IBAN: NL71BNPA0227924525
 BIC: BNPANL2A

Eurofins Analytico B.V. is erkend door het Vlaamse Gewest (OVAM en Dep. LNE), het Brusselse Gewest (BIM), het Waalse Gewest (DGRNE-OWD) en door de overheden van Frankrijk en Luxemburg (MEV).

Bijlage (B) met opmerkingen behorende bij analysecertificaat 2013055177/1

Pagina 1/1

Opmerking 1)De toetswaarde van de som is gelijk aan de sommatie van $0,7 \star RG$ **Eurofins Analytico B.V.**

Gildeweg 44-46 Tel. +31 (0)34 242 63 00
3771 NB Barneveld Fax +31 (0)34 242 63 99
P.O. Box 459 E-mail info-env@eurofins.nl
3770 AL Barneveld NL Site www.eurofins.nl

BNP Paribas S.A. 227 9245 25
VAT/BTW No. NL 8043.14.883.B01
KvK No. 09088623
IBAN: NL71BNPA0227924525
BIC: BNPANL2A

Eurofins Analytico B.V. is erkend door het Vlaamse Gewest (OVAM en Dep. LNE), het Brusselse Gewest (BIM), het Waalse Gewest (DGRNE-OWD) en door de overheden van Frankrijk en Luxemburg (MEV).

Bijlage (C) met methodeverwijzingen behorende bij analysecertificaat 2013055177/1

Pagina 1/1

Analyse	Methode	Techniek	Referentiemethode
Aromaten (BTEXN)	W0254	HS-GC-MS	Cf. pb 3130-1
Barium (Ba)	W0421	ICP-MS	Cf. pb 3110-3 en cf. NEN-EN-ISO 17294-2
Cadmium (Cd)	W0421	ICP-MS	Cf. pb 3110-3 en cf. NEN-EN-ISO 17294-2
Kobalt (Co)	W0421	ICP-MS	Cf. pb 3110-3 en cf. NEN-EN-ISO 17294-2
Koper (Cu)	W0421	ICP-MS	Cf. pb 3110-3 en cf. NEN-EN-ISO 17294-2
Kwik (Hg)	W0421	ICP-MS	Cf. pb 3110-3 en cf. NEN-EN-ISO 17294-2
Molybdeen (Mo)	W0421	ICP-MS	Cf. pb 3110-3 en cf. NEN-EN-ISO 17294-2
Nikkel (Ni)	W0421	ICP-MS	Cf. pb 3110-3 en cf. NEN-EN-ISO 17294-2
Lood (Pb)	W0421	ICP-MS	Cf. pb 3110-3 en cf. NEN-EN-ISO 17294-2
Zink (Zn)	W0421	ICP-MS	Cf. pb 3110-3 en cf. NEN-EN-ISO 17294-2
Xylenen som AS3000	W0254	HS-GC-MS	Cf. pb 3130-1
Styreen	W0254	HS-GC-MS	Cf. pb 3130-1
VOCL (11)	W0254	HS-GC-MS	Cf. pb 3130-1
tribroomethaan	W0254	HS-GC-MS	Cf. pb 3130-1
CKW : Vinylchloride	W0254	HS-GC-MS	Cf. pb 3130-1
CKW : 1,1-Dichlooretheen HS	W0254	HS-GC-MS	Cf. pb 3130-1
DiClEtheen som AS3000	W0254	HS-GC-MS	Cf. pb 3130-1
1,1-dichloorpropaan	W0254	HS-GC-MS	Cf. pb 3130-1
1,2-Dichloorpropaan	W0254	HS-GC-MS	Cf. pb 3130-1
1,3-dichloorpropaan	W0254	HS-GC-MS	Cf. pb 3130-1
DiChlprop. som AS300	W0254	HS-GC-MS	Cf. pb 3130-2 en gw. NEN EN ISO 15680
Minerale Olie (GC)	W0215	LVI-GC-FID	Cf. pb 3110-5

Nadere informatie over de toegepaste onderzoeksmethoden alsmede een classificatie van de meetonzekerheid staan vermeld in ons overzicht "Specificaties analysemethoden", versie 2011.

Eurofins Analytico B.V.

Gildeweg 44-46
3771 NB Barneveld
P.O. Box 459
3770 AL Barneveld NL

Tel. +31 (0)34 242 63 00
Fax +31 (0)34 242 63 99
E-mail info-env@eurofins.nl
Site www.eurofins.nl

BNP Paribas S.A. 227 9245 25
VAT/BTW No. NL 8043.14.883.B01
KvK No. 09088623
IBAN: NL71BNP0227924525
BIC: BNPANL2A

Eurofins Analytico B.V. is erkend door het Vlaamse Gewest (OVAM en Dep. LNE), het Brusselse Gewest (BIM), het Waalse Gewest (DGRNE-OWD) en door de overheden van Frankrijk en Luxemburg (MEV).

Toetsing: S en I 2012 incl Barium

Uw projectnummer 698
 Uw projectnaam
 Uw ordernummer B02032.000377
 Datum monsternamen 02-04-2013
 Monsternemer
 Certificaatnummer 2013040757
 Startdatum 04-04-2013
 Rapportagedatum 09-04-2013

Analyse	Eenheid	69801 (0-25) 698	69801 (50-100) 6
Bodemtype correctie			
Organische stof		4,4	1,7
Korrelgrootte < 2 µm (Lutum)		35,1	18,6
Voorbehandeling			
Cryogeen malen AS3000		Uitgevoerd	Uitgevoerd
Bodemkundige analyses			
Droge stof	% (m/m)	75,2	66,4
Organische stof	% (m/m) ds	4,4	1,7
Gloeirest	% (m/m) ds	93,1	97
Korrelgrootte < 2 µm (Lutum)	% (m/m) ds	35,1	18,6
Metalen			
Barium (Ba)	mg/kg ds	24 -	26 -
Cadmium (Cd)	mg/kg ds	<0,17 -	<0,17 -
Kobalt (Co)	mg/kg ds	6,9 -	9,5 -
Koper (Cu)	mg/kg ds	6,6 -	7,1 -
Kwik (Hg)	mg/kg ds	<0,050 -	<0,050 -
Molybdeen (Mo)	mg/kg ds	<1,5 -	<1,5 -
Nikkel (Ni)	mg/kg ds	20 -	25 -
Lood (Pb)	mg/kg ds	17 -	15 -
Zink (Zn)	mg/kg ds	49 -	56 -
Minerale olie			
Minerale olie (C10-C12)	mg/kg ds	<3,0	3,7
Minerale olie (C12-C16)	mg/kg ds	<5,0	<5,0
Minerale olie (C16-C21)	mg/kg ds	<6,0	<6,0
Minerale olie (C21-C30)	mg/kg ds	<12	<12
Minerale olie (C30-C35)	mg/kg ds	<6,0	<6,0
Minerale olie (C35-C40)	mg/kg ds	<6,0	<6,0
Minerale olie totaal (C10-C40)	mg/kg ds	<38 -	<38 -
Polychloorbifenylen, PCB			
PCB 28	mg/kg ds	<0,0010	<0,0010
PCB 52	mg/kg ds	<0,0010	<0,0010
PCB 101	mg/kg ds	<0,0010	<0,0010
PCB 118	mg/kg ds	<0,0010	<0,0010
PCB 138	mg/kg ds	<0,0010	<0,0010
PCB 153	mg/kg ds	<0,0010	<0,0010
PCB 180	mg/kg ds	<0,0010	<0,0010
PCB (som 7) (factor 0,7)	mg/kg ds	0,0049 -	0,0049 -
Polycyclische Aromatische Koolwaterstoffen, PAK			
Naftaleen	mg/kg ds	<0,050	<0,050
Fenanthreen	mg/kg ds	<0,050	<0,050
Anthraceen	mg/kg ds	<0,050	<0,050
Fluorantheen	mg/kg ds	<0,050	<0,050
Benzo(a)anthraceen	mg/kg ds	<0,050	<0,050
Chryseen	mg/kg ds	<0,050	<0,050
Benzo(k)fluorantheen	mg/kg ds	<0,050	<0,050
Benzo(a)pyreen	mg/kg ds	<0,050	<0,050
Benzo(ghi)perylene	mg/kg ds	<0,050	<0,050
Indeno(123-cd)pyreen	mg/kg ds	<0,050	<0,050
PAK VROM (10) (factor 0,7)	mg/kg ds	0,35 -	0,35 -

Legenda

Monsternr **Analytico-nr**
 69801 (0-25) 69802 (0-25) 69803 (0-30) 69803 7480563
 69801 (50-100) 69801 (100-150) 69802 (60-110) 7480564

< streefwaarde/aw2000 of RG -
 > streefwaarde/aw2000 *
 > Tussenwaarde (T) **
 > Interventiewaarde (I) ***
 Niet getoetst

Deze toetsing is met de grootste zorg samengesteld,
 Eurofins Analytico B.V. is echter niet verantwoordelijk voor de uitkomst van deze toetsing.
 Mocht u een probleem in deze toetsing signaleren, dan verzoeken
 wij u vriendelijk dit door te geven aan pais.helpdesk@analytico.com

Toetsing: S en I 2012 incl Barium

Uw projectnummer	698
Uw projectnaam	TenneT380Kv N-W
Uw ordernummer	B02032.000377
Datum monsternamen	02-05-2013
Monsternemer	
Certificaatnummer	2013055177
Startdatum	03-05-2013
Rapportagedatum	08-05-2013

Analyse	Eenheid	69801 (200-300)
Metalen		
Barium (Ba)	µg/L	160 *
Cadmium (Cd)	µg/L	<0,80 -
Kobalt (Co)	µg/L	<5,0 -
Koper (Cu)	µg/L	<15 -
Kwik (Hg)	µg/L	<0,050 -
Molybdeen (Mo)	µg/L	3,9 -
Nikkel (Ni)	µg/L	<15 -
Lood (Pb)	µg/L	<15 -
Zink (Zn)	µg/L	<60 -
Vluchtige Aromatische Koolwaterstoffen		
Benzeen	µg/L	<0,20 -
Tolueen	µg/L	<0,30 -
Ethylbenzeen	µg/L	<0,30 -
o-Xyleen	µg/L	<0,10
m,p-Xyleen	µg/L	<0,20
Xylenen (som) factor 0,7	µg/L	0,21 -
BTEX (som)	µg/L	<1,1
Naftaleen	µg/L	<0,050 -
Styreen	µg/L	<0,30 -
Vluchtige organische halogeenkoolwaterstoffen		
Dichloormethaan	µg/L	<0,20 -
Trichloormethaan	µg/L	<0,60 -
Tetrachloormethaan	µg/L	<0,10 -
Trichlooretheen	µg/L	<0,60 -
Tetrachlooretheen	µg/L	<0,10 -
1,1-Dichloorethaan	µg/L	<0,60 -
1,2-Dichloorethaan	µg/L	<0,60 -
1,1,1-Trichloorethaan	µg/L	<0,10 -
1,1,2-Trichloorethaan	µg/L	<0,10 -
cis 1,2-Dichlooretheen	µg/L	<0,10
trans 1,2-Dichlooretheen	µg/L	<0,10
CKW (som)	µg/L	<3,2
Tribroommethaan	µg/L	<2,0 -
Vinylchloride	µg/L	<0,10 -
1,1-Dichlooretheen	µg/L	<0,10 -
1,2-Dichloorethenen (Som) factor 0,7	µg/L	0,14 -
1,1-Dichloorpropaan	µg/L	<0,25
1,2-Dichloorpropaan	µg/L	<0,25
1,3-Dichloorpropaan	µg/L	<0,25
Dichloorpropanen som factor 0.7	µg/L	0,52 -
Minerale olie		
Minerale olie (C10-C12)	µg/L	<8,0
Minerale olie (C12-C16)	µg/L	<15
Minerale olie (C16-C21)	µg/L	<16
Minerale olie (C21-C30)	µg/L	<31
Minerale olie (C30-C35)	µg/L	<15
Minerale olie (C35-C40)	µg/L	<15
Minerale olie totaal (C10-C40)	µg/L	<100 -

Legenda

Monsternr	Analytico-nr
69801 (200-300)	7535305

< streefwaarde/aw2000 of RG	-
> streefwaarde/aw2000	*
> Tussenwaarde (T)	**
> Interventiewaarde (I)	***
Niet getoetst	

Deze toetsing is met de grootste zorg samengesteld,
Eurofins Analytico B.V. is echter niet verantwoordelijk voor de uitkomst van deze toetsing.
Mocht u een probleem in deze toetsing signaleren, dan verzoeken
wij u vriendelijk dit door te geven aan pais.helpdesk@analytico.com

Toetsing volgens: Toepassen in oppervlaktewater (Bbk)

Towabo 4.0.400

Datum toetsing: 24-07-2013

Meetpunt: 698001bs (100-150)

Datum monstername: 04-04-2013

Tijd monstername: 0:00:00

Beheerder: ONBEKEND

X-coördinaat: 0

Y-coördinaat: 0

Maaiveld t.o.v. NAP (m): 0

Compartiment: Bodem/Sediment

Laag boven (cm): 0

Laag onder (cm): 0

Gebruikte standaardisatiemethode: Bbk

Gebruikte grootheid voor standaardisatie:

-als org.stofgehalte : 4,80 %

-als lutumgehalte : 32,60 %

Parameter	hoe.	eenheid	gemeten gehalte	gestand. gehalte	oordeel	melding	% oversch.
<i>METALEN</i>							
cadmium	dg	mg/kg <	0,400	0,302	<=AW		-
anorganisch kwik	dg	mg/kg <	0,100	0,066	<=AW		-
koper	dg	mg/kg	14,000	13,462	<=AW		-
nikkel	dg	mg/kg	23,000	18,897	<=AW		-
lood	dg	mg/kg	20,000	19,451	<=AW		-
zink	dg	mg/kg	83,000	74,968	<=AW		-
cobalt	dg	mg/kg	7,800	6,308	<=AW		-
molybdeen	dg	mg/kg <	1,500	1,050	<=AW	*	-
<i>PAK</i>							
som PAK 10 (VROM)	dg	mg/kg	0,444	0,444	<=AW		-
<i>OVERIGE STOFFEN</i>							
minerale olie GC	dg	mg/kg <	76,000	110,833	<=AW		-
<i>PCB</i>							
PCB-28	dg	ug/kg <	1,000	1,458	<=AW	*	-
PCB-52	dg	ug/kg <	1,000	1,458	<=AW	*	-
PCB-101	dg	ug/kg <	1,000	1,458	<=AW	*	-
PCB-118	dg	ug/kg <	1,000	1,458	<=AW	*	-
PCB-138	dg	ug/kg <	1,000	1,458	<=AW	*	-
PCB-153	dg	ug/kg <	1,000	1,458	<=AW	*	-
PCB-180	dg	ug/kg <	1,000	1,458	<=AW	*	-
som PCB 7	dg	ug/kg <	7,000	10,208	<=AW	*	-

Aantal getoetste parameters: 18

Eindoordeel: Vrij toepasbaar

Meldingen:

* Indicatief toetsresultaat

Toetsing volgens: Toepassen in oppervlaktewater (Bbk)

Towabo 4.0.400

Datum toetsing: 24-07-2013

Meetpunt: 698002bs (40-90)

Datum monstername: 04-04-2013

Tijd monstername: 0:00:00

Beheerder: ONBEKEND

X-coördinaat: 0

Y-coördinaat: 0

Maaiveld t.o.v. NAP (m): 0

Compartiment: Bodem/Sediment

Laag boven (cm): 0

Laag onder (cm): 0

Gebruikte standaardisatiemethode: Bbk

Gebruikte grootheid voor standaardisatie:

-als org.stofgehalte : 2,80 %

-als lutumgehalte : 22,20 %

Parameter	hoe.	eenheid	gemeten gehalte	gestand. gehalte	oordeel	melding	% oversch.
<i>METALEN</i>							
cadmium	dg	mg/kg <	0,350	0,313	<=AW		-
anorganisch kwik	dg	mg/kg <	0,088	0,066	<=AW		-
koper	dg	mg/kg <	8,800	7,392	<=AW		-
nikkel	dg	mg/kg	17,000	18,478	<=AW		-
lood	dg	mg/kg <	18,000	14,280	<=AW		-
zink	dg	mg/kg	41,000	47,517	<=AW		-
cobalt	dg	mg/kg	5,600	6,134	<=AW		-
molybdeen	dg	mg/kg <	1,500	1,050	<=AW	*	-
<i>PAK</i>							
som PAK 10 (VROM)	dg	mg/kg <	0,500	0,350	<=AW	*	-
<i>OVERIGE STOFFEN</i>							
minerale olie GC	dg	mg/kg <	67,000	167,500	<=AW		-
<i>PCB</i>							
PCB-28	dg	ug/kg <	1,000	2,500	A	*	66,67
PCB-52	dg	ug/kg <	1,000	2,500	A	*	25,00
PCB-101	dg	ug/kg <	1,000	2,500	A	*	66,67
PCB-118	dg	ug/kg <	1,000	2,500	<=AW	*	-
PCB-138	dg	ug/kg <	1,000	2,500	<=AW	*	-
PCB-153	dg	ug/kg <	1,000	2,500	<=AW	*	-
PCB-180	dg	ug/kg <	1,000	2,500	<=AW	*	-
som PCB 7	dg	ug/kg <	7,000	17,500	<=AW	*	-

Aantal getoetste parameters: 18

Eindoordeel: Vrij toepasbaar

Meldingen:

* Indicatief toetsresultaat

Toetsing volgens: Toepassen in oppervlaktewater (Bbk)

Towabo 4.0.400

Datum toetsing: 24-07-2013

Meetpunt: 698003bs (40-90)

Datum monstername: 04-04-2013

Tijd monstername: 0:00:00

Beheerder: ONBEKEND

X-coördinaat: 0

Y-coördinaat: 0

Maaiveld t.o.v. NAP (m): 0

Compartiment: Bodem/Sediment

Laag boven (cm): 0

Laag onder (cm): 0

Gebruikte standaardisatiemethode: Bbk

Gebruikte grootheid voor standaardisatie:

-als org.stofgehalte : 4,70 %

-als lutumgehalte : 28,10 %

Parameter	hoe.	eenheid	gemeten gehalte	gestand. gehalte	oordeel	melding	% oversch.
<i>METALEN</i>							
cadmium	dg	mg/kg <	0,390	0,308	<=AW		-
anorganisch kwik	dg	mg/kg <	0,097	0,068	<=AW		-
koper	dg	mg/kg <	9,700	7,048	<=AW		-
nikkel	dg	mg/kg	20,000	18,373	<=AW		-
lood	dg	mg/kg <	19,000	13,653	<=AW		-
zink	dg	mg/kg	61,000	60,417	<=AW		-
cobalt	dg	mg/kg	6,700	6,111	<=AW		-
molybdeen	dg	mg/kg <	1,500	1,050	<=AW	*	-
<i>PAK</i>							
som PAK 10 (VROM)	dg	mg/kg	0,414	0,414	<=AW		-
<i>OVERIGE STOFFEN</i>							
minerale olie GC	dg	mg/kg <	74,000	110,213	<=AW		-
<i>PCB</i>							
PCB-28	dg	ug/kg <	1,000	1,489	<=AW	*	-
PCB-52	dg	ug/kg <	1,000	1,489	<=AW	*	-
PCB-101	dg	ug/kg <	1,000	1,489	<=AW	*	-
PCB-118	dg	ug/kg <	1,000	1,489	<=AW	*	-
PCB-138	dg	ug/kg <	1,000	1,489	<=AW	*	-
PCB-153	dg	ug/kg <	1,000	1,489	<=AW	*	-
PCB-180	dg	ug/kg <	1,000	1,489	<=AW	*	-
som PCB 7	dg	ug/kg <	7,000	10,426	<=AW	*	-

Aantal getoetste parameters: 18

Eindoordeel: Vrij toepasbaar

Meldingen:

* Indicatief toetsresultaat

Einde uitvoerverslag

Toetsing volgens: Verspreiden op aangrenzend perceel (Bbk) **Towabo 4.0.400**
Datum toetsing: 24-07-2013
Meetpunt: 698001bs (100-150)
Datum monstername: 04-04-2013 **Tijd monstername:** 0:00:00
Beheerder: ONBEKEND
X-coördinaat: 0 **Y-coördinaat:** 0
Maaiveld t.o.v. NAP (m): 0 **Compartiment:** Bodem/Sediment
Laag boven (cm): 0 **Laag onder (cm):** 0

Gebruikte standaardisatiemethode: PAF

Gebruikte grootte voor standaardisatie:

-als org.stofgehalte : 4,80 %
 -als lutumgehalte : 32,60 %

Parameter	hoe.	eenheid	gemeten gehalte	gestand. gehalte	oordeel	melding	% oversch.
<i>METALEN</i>							
cadmium	dg	mg/kg <	0,400	0,302	Ja		-
cadmium	PAF	% <	0,400	0,000	.		-
anorganisch kwik	PAF	% <	0,100	0,000	.		-
koper	PAF	%	14,000	0,000	.		-
nikkel	PAF	%	23,000	0,000	.		-
lood	PAF	%	20,000	0,000	.		-
zink	PAF	%	83,000	0,000	.		-
barium	PAF	% <	98,000	0,000	.		-
cobalt	PAF	%	7,800	0,000	.		-
molybdeen	PAF	% <	1,500	0,000	.		-
<i>PAK</i>							
naftaleen	PAF	% <	0,050	0,011	.		-
anthraceen	PAF	% <	0,050	0,005	.		-
fenantreen	PAF	% <	0,050	0,007	.		-
fluorantheen	PAF	%	0,110	0,009	.		-
benz(a)anthraceen	PAF	% <	0,050	0,000	.		-
chryseen	PAF	%	0,054	0,001	.		-
benzo(k)fluorantheen	PAF	% <	0,050	0,000	.		-
benzo(a)pyreen	PAF	% <	0,050	0,001	.		-
benzo(ghi)peryleen	PAF	% <	0,050	0,001	.		-
indenopyreen	PAF	% <	0,050	0,002	.		-
<i>OVERIGE STOFFEN</i>							
minerale olie GC	dg	mg/kg <	76,000	110,833	Ja		-
<i>PCB</i>							
PCB-28	PAF	% <	0,001	0,000	.		-
PCB-52	PAF	% <	0,001	0,000	.		-
PCB-101	PAF	% <	0,001	0,000	.		-
PCB-118	PAF	% <	0,001	0,000	.		-
PCB-138	PAF	% <	0,001	0,000	.		-
PCB-153	PAF	% <	0,001	0,000	.		-
PCB-180	PAF	% <	0,001	0,000	.		-
<i>MEERSOORTEN POTENTIEEL AANGETASTE FRACTIE (msPAF)</i>							
msPAF metalen	PAF	%	-	0,000	Ja		-
msPAF org.verbindingen	PAF	%	-	1,047	Ja		-

Aantal parameters: 27

Eindoordeel: Verspreidbaar

Meldingen:

Er ontbreken enkele parameters in de somparameter msPAFmet
 Er ontbreken enkele parameters in de somparameter msPAForg
 Het gemeten gehalte voor de berekening van PAF-waarden wordt weergegeven in de eenheid mg/kg en hoedanigheid dg

Toetsing volgens: Verspreiden op aangrenzend perceel (Bbk) **Towabo 4.0.400**
Datum toetsing: 24-07-2013
Meetpunt: 698002bs (40-90)
Datum monstername: 04-04-2013 **Tijd monstername:** 0:00:00
Beheerder: ONBEKEND
X-coördinaat: 0 **Y-coördinaat:** 0
Maaiveld t.o.v. NAP (m): 0 **Compartiment:** Bodem/Sediment
Laag boven (cm): 0 **Laag onder (cm):** 0

Gebruikte standaardisatiemethode: PAF

Gebruikte grootte voor standaardisatie:

-als org.stofgehalte : 2,80 %
 -als lutumgehalte : 22,20 %

Parameter	hoe.	eenheid	gemeten gehalte	gestand. gehalte	oordeel	melding	% oversch.
<i>METALEN</i>							
cadmium	dg	mg/kg <	0,350	0,313	Ja	.	-
cadmium	PAF	% <	0,350	0,000	.	.	-
anorganisch kwik	PAF	% <	0,088	0,000	.	.	-
koper	PAF	% <	8,800	0,000	.	.	-
nikkel	PAF	% <	17,000	0,000	.	.	-
lood	PAF	% <	18,000	0,000	.	.	-
zink	PAF	% <	41,000	0,000	.	.	-
barium	PAF	% <	86,000	0,000	.	.	-
cobalt	PAF	% <	5,600	0,000	.	.	-
molybdeen	PAF	% <	1,500	0,000	.	.	-
<i>PAK</i>							
naftaleen	PAF	% <	0,050	0,037	.	.	-
anthraceen	PAF	% <	0,050	0,017	.	.	-
fenantreen	PAF	% <	0,050	0,025	.	.	-
fluorantheen	PAF	% <	0,050	0,002	.	.	-
benz(a)anthraceen	PAF	% <	0,050	0,001	.	.	-
chryseen	PAF	% <	0,050	0,001	.	.	-
benzo(k)fluorantheen	PAF	% <	0,050	0,000	.	.	-
benzo(a)pyreen	PAF	% <	0,050	0,004	.	.	-
benzo(ghi)peryleen	PAF	% <	0,050	0,002	.	.	-
indenopyreen	PAF	% <	0,050	0,009	.	.	-
<i>OVERIGE STOFFEN</i>							
minerale olie GC	dg	mg/kg <	67,000	167,500	Ja	.	-
<i>PCB</i>							
PCB-28	PAF	% <	0,001	0,000	.	.	-
PCB-52	PAF	% <	0,001	0,000	.	.	-
PCB-101	PAF	% <	0,001	0,000	.	.	-
PCB-118	PAF	% <	0,001	0,000	.	.	-
PCB-138	PAF	% <	0,001	0,000	.	.	-
PCB-153	PAF	% <	0,001	0,000	.	.	-
PCB-180	PAF	% <	0,001	0,000	.	.	-
<i>MEERSOORTEN POTENTIEEL AANGETASTE FRACTIE (msPAF)</i>							
msPAF metalen	PAF	%	-	0,000	Ja	.	-
msPAF org.verbindingen	PAF	%	-	1,927	Ja	.	-

Aantal parameters: 27

Eindoordeel: Verspreidbaar

Meldingen:

Er ontbreken enkele parameters in de somparameter msPAFmet
 Er ontbreken enkele parameters in de somparameter msPAForg
 Het gemeten gehalte voor de berekening van PAF-waarden wordt weergegeven in de eenheid mg/kg en hoedanigheid dg

Toetsing volgens: Verspreiden op aangrenzend perceel (Bbk) **Towabo 4.0.400**
Datum toetsing: 24-07-2013
Meetpunt: 698003bs (40-90)
Datum monstername: 04-04-2013 **Tijd monstername:** 0:00:00
Beheerder: ONBEKEND
X-coördinaat: 0 **Y-coördinaat:** 0
Maaiveld t.o.v. NAP (m): 0 **Compartiment:** Bodem/Sediment
Laag boven (cm): 0 **Laag onder (cm):** 0

Gebruikte standaardisatiemethode: PAF

Gebruikte grootte voor standaardisatie:

-als org.stofgehalte : 4,70 %
 -als lutumgehalte : 28,10 %

Parameter	hoe.	eenheid	gemeten gehalte	gestand. gehalte	oordeel	melding	% oversch.
<i>METALEN</i>							
cadmium	dg	mg/kg <	0,390	0,308	Ja	.	-
cadmium	PAF	% <	0,390	0,000	.	.	-
anorganisch kwik	PAF	% <	0,097	0,000	.	.	-
koper	PAF	% <	9,700	0,000	.	.	-
nikkel	PAF	% <	20,000	0,000	.	.	-
lood	PAF	% <	19,000	0,000	.	.	-
zink	PAF	% <	61,000	0,000	.	.	-
barium	PAF	% <	95,000	0,000	.	.	-
cobalt	PAF	% <	6,700	0,000	.	.	-
molybdeen	PAF	% <	1,500	0,000	.	.	-
<i>PAK</i>							
naftaleen	PAF	% <	0,050	0,011	.	.	-
anthraceen	PAF	% <	0,050	0,005	.	.	-
fenantreen	PAF	% <	0,055	0,021	.	.	-
fluorantheen	PAF	% <	0,079	0,004	.	.	-
benz(a)anthraceen	PAF	% <	0,050	0,000	.	.	-
chryseen	PAF	% <	0,050	0,000	.	.	-
benzo(k)fluorantheen	PAF	% <	0,050	0,000	.	.	-
benzo(a)pyreen	PAF	% <	0,050	0,001	.	.	-
benzo(ghi)peryleen	PAF	% <	0,050	0,001	.	.	-
indenopyreen	PAF	% <	0,050	0,003	.	.	-
<i>OVERIGE STOFFEN</i>							
minerale olie GC	dg	mg/kg <	74,000	110,213	Ja	.	-
<i>PCB</i>							
PCB-28	PAF	% <	0,001	0,000	.	.	-
PCB-52	PAF	% <	0,001	0,000	.	.	-
PCB-101	PAF	% <	0,001	0,000	.	.	-
PCB-118	PAF	% <	0,001	0,000	.	.	-
PCB-138	PAF	% <	0,001	0,000	.	.	-
PCB-153	PAF	% <	0,001	0,000	.	.	-
PCB-180	PAF	% <	0,001	0,000	.	.	-
<i>MEERSOORTEN POTENTIEEL AANGETASTE FRACTIE (msPAF)</i>							
msPAF metalen	PAF	%	-	0,000	Ja	.	-
msPAF org.verbindingen	PAF	%	-	1,088	Ja	.	-

Aantal parameters: 27

Eindoordeel: Verspreidbaar

Meldingen:

Er ontbreken enkele parameters in de somparameter msPAFmet

Er ontbreken enkele parameters in de somparameter msPAForg

Het gemeten gehalte voor de berekening van PAF-waarden wordt weergegeven in de eenheid mg/kg en hoedanigheid dg

Einde uitvoerverslag

TOETSINGSKADER

WET BODEMBESCHERMING

Toetsing van de analysesresultaten van grond- en grondwater heeft plaatsgevonden aan de hand van het toetsingskader zoals gedefinieerd in de bijlage 1 van de Circulaire bodemsanering 2012. Onderstaande toetswaarden worden gehanteerd om de mate van bodemverontreiniging weer te geven. De toetswaarden zijn gebaseerd op humaan-toxicologische en ecotoxicologische uitgangspunten (RIVM studies) en beleidsmatige overwegingen (NOBO rapport).

§ Interventiewaarden (I)

De interventiewaarden bodemsanering geven het concentratieniveau voor verontreinigingen in grond en grondwater aan waarboven ernstige vermindering of dreigende vermindering optreedt van de functionele eigenschappen die de bodem heeft voor mens, plant en dier. Bij gehalten boven de interventiewaarde is mogelijk sprake van (een geval van) ernstige verontreiniging en is er mogelijk een saneringsnoodzaak.

§ Streefwaarden grondwater (S)

De streefwaarden gelden als referentiewaarden en hebben betrekking op de in de natuur voorkomende achtergrondwaarden in het grondwater of op detectiegrenzen bij stoffen die niet in het natuurlijk milieu voorkomen.

§ Achtergrondwaarden grond (AW)

De achtergrondwaarden gelden als referentiewaarden waar relatief onbelaste gebieden (natuur en landbouwgebieden) voor 95 % aan voldoen. Grond die aan de AW voldoet is blijvend geschikt voor alle bodemfuncties (waaronder moestuin, natuur en landbouw).

§ Tussenwaarde ($\frac{1}{2}$ (AW+I)) resp. ($\frac{1}{2}$ (S+I))

De tussenwaarde is een grens die aan geeft dat er een nader onderzoek noodzakelijk is.

De genoemde toetswaarden voor grond zijn afhankelijk van het bodemtype.

De toetswaarden worden op basis van het percentages organische stof en lutum berekend.

BESLUIT BODEMKWALITEIT

Op toepassing van grond en baggerspecie (op of in de landbodem en in oppervlaktewater en verspreiding van baggerspecie in oppervlaktewater) is het Besluit bodemkwaliteit van toepassing. Daarin kunnen lokale (water)bodembeheerders kiezen tussen generiek en gebiedspecifiek beleid of het overgangsbeleid.

Gebiedspecifiek beleid

Met het gebiedspecifiek beleid kunnen lokale landbodem en waterkwaliteitsbeheerders zelf bodemkwaliteitsnormen vaststellen. Als randvoorwaarden geldt dat sprake moet zijn van stand still op gebiedsniveau. De normen in het gebiedspecifieke kader worden lokale Maximale waarden genoemd.

Generiek beleid

Binnen het generieke (landelijke) beleid is het toetsingskader gebaseerd op een klassenindeling voor kwaliteit en functie. Uitgangspunt bij toepassing van grond en baggerspecie binnen het generieke kader is, dat de kwaliteit moet aansluiten bij de functie van de bodem en dat de lokale (water)bodemkwaliteit op klasse niveau niet mag verslechteren en waar mogelijk verbetert.

Landbodem

§ Binnen het generieke kader zijn voor toepassing op landbodem twee functieklassen onderscheiden: Wonen en Industrie. Daarnaast zijn er landelijke achtergrondwaarden vastgesteld.

§ De indeling van de kwaliteit van toe te passen partijen grond is als volgt:

§ Vrij toepasbaar. Een partij grond is vrij toepasbaar wanneer deze voldoet aan de achtergrondwaarden. Bij toetsing aan de achtergrondwaarden wordt echter wel een versoepelende toetsingsregel toegepast:

De kwaliteit van de grond of baggerspecie overschrijdt niet de achtergrondwaarden als bij meting van 7-16 parameters het rekenkundig gemiddelde gehalten van maximaal 2 stoffen verhoogd zijn ten opzichte van de achtergrondwaarden.

- § Bodemfunctieklasse wonen. Een partij grond voldoet aan de bodemfunctieklasse wonen indien deze de maximale waarden van bodemfunctieklasse wonen niet overschrijdt.
- § Bodemfunctieklasse industrie. Een partij grond voldoet aan de bodemfunctieklasse industrie indien deze de maximale waarden van bodemfunctieklasse industrie niet overschrijdt.

Niet toepasbaar. Een partij grond is niet toepasbaar wanneer deze niet voldoet aan de maximale waarden van bodemfunctieklasse industrie.

Waterbodem

In het generieke toetsingskader wordt de bodem onder oppervlaktewater uitgedrukt in "voldoet aan de achtergrondwaarden" of kwaliteitsklasse A of B:

- § Achtergrondwaarden. Een partij grond of baggerspecie is vrij toepasbaar wanneer deze voldoet aan de achtergrondwaarden. Bij toetsing aan de achtergrondwaarden wordt echter wel een versoepelende toetsingsregel toegepast:

De kwaliteit van de grond of baggerspecie overschrijdt niet de achtergrondwaarden als bij meting van 7-16 parameters het rekenkundig gemiddelde gehalten van maximaal 2 stoffen verhoogd zijn ten opzichte van de achtergrondwaarden.

- § Kwaliteitsklasse A. Er is sprake van kwaliteitsklasse A indien de rekenkundige gemiddelden van de gehalten van de gemeten stoffen in de bodem of in de bodemkwaliteitszone de achtergrondwaarden overschrijden, maar niet de maximale waarden voor kwaliteitsklasse A.
- § Kwaliteitsklasse B. Er is sprake van kwaliteitsklasse B indien de rekenkundige gemiddelden van de gehalten van de gemeten stoffen in de bodem of in de bodemkwaliteitszone de maximale waarden voor kwaliteitsklasse A overschrijden, maar niet de maximale waarden voor kwaliteitsklasse B.



Maximale waarden conform Besluit bodemkwaliteit
Achtergrond- en interventiewaarden landbodem conform Wet Bodembescherming (Wbb)
Circulaire 2009, Staatscrt. 3 april 2012

Oprichtgever:
 Projectnaam:
 Projectnummer:

Organische stof / humus (%) **10,0** 10< humus<30, rekenwaarde: 10,0 % *geldt voor PAK*
 2< humus< 30, rekenwaarde: 10,0 % *geldt voor overige org. verbindingen*
 humus > 2, rekenwaarde: 10,0 % *geldt voor zware metalen*

Lutum (%) **25,0** lutum > 2, rekenwaarde: 25,0 % *geldt voor zware metalen*

Datum:
7-nov-12

	Achtergrond- en interventiewaarden Wbb (gehalten in mg/kg d.s.)			Achtergrond en maximale waarden voor grond en baggerspecie uit Besluit bodemkwaliteit (gehalten in mg/kg d.s.)						
	Achtergrondwaarde AW	Tussenwaarde landbodem ½(AW+I)	Interventiewaarde landbodem I	toepassen op of in de bodem			grootschalige toepassingen op of in de bodem		toetsingsregel achtergrondwaarden <2xAW en <max.waarde klasse wonen	
				maximale altijd toepasbaar	waarde klasse wonen	maximale waarde klasse industrie	maximale waarde	maximale emissie waarden		emissie toetswaarden
<u>Metalen</u>										
barium	190	555	920	190	550	920	4,1	413	380	
cadmium	0,60	6,8	13,0	0,60	1,20	4,3	0,051	4,3	1,20	
kobalt	15,0	103	190	15,0	35,0	190	0,240	130	30,0	
koper	40	115	190	40	54	190	1,00	113	54	
kwik	0,15	18	36	0,15	0,83	4,8	0,49	4,8	0,30	
lood	50	290	530	50	210	530	15,0	308	100	
molybdeen	1,5	96	190	1,5	88	190	0,48	105	3,0	
nikkel	35	68	100	35	39	100	0,210	100	70	
zink	140	430	720	140	200	720	2,10	430	200	
<u>Polycyclische aromatische koolwaterstoffen (PAK)</u>										
PAK (som 10)	1,5	21	40	1,5	6,8	40			3,0	
<u>Gechloroerde koolwaterstoffen</u>										
polychloorbifenylen (PCB's)										
PCB's (som 7, incl. PCB 118)	0,0200	0,51	1,00	0,0200	0,0200	0,50			0,0400	
<u>Overige stoffen</u>										
minerale olie	190	2595	5000	190	190	500			190	

Streef-, achtergrond- en interventiewaarden grond en grondwater conform Wet Bodembescherming (Wbb), Circulaire 2009, Staatscrt. 3 april 2012



Datum:
7-nov-12

Oprichtgever:
Projectnaam:
Projectnummer:

Organische stof / humus (%)	10,0	10 < humus < 30, rekenwaarde:	10,0	% geldt voor PAK
		2 < humus < 30, rekenwaarde:	10,0	% geldt voor overige org. verbindingen
		humus > 2, rekenwaarde:	10,0	% geldt voor zware metalen
Lutum (%)	25,0	lutum > 2, rekenwaarde:	25,0	% geldt voor zware metalen

	Achtergrond- en interventiewaarden Wbb			streef- en interventiewaarden Wbb ondiep grondwater (<10 m-mv)		
	Achtergrondwaarde grond AW	Tussenwaarde grond ½(AW+I)	Interventiewaarde grond I	Achtergrondwaarde grondwater S	Tussenwaarde grondwater ½(S+I)	Interventiewaarde grondwater I
	mg/kg ds			µg/l		
<u>Metalen</u>						
barium	190	555	920	50	338	625
cadmium	0,60	6,8	13,0	0,40	3,2	6,0
kobalt	15,0	103	190	20	60	100
koper	40	115	190	15	45	75
kwik	0,15	18	36	0,050	0,18	0,30
lood	50	290	530	15	45	75
molybdeen	1,5	96	190	5,0	153	300
nikkel	35	68	100	15	45	75
zink	140	430	720	65	433	800
<u>Aromatische stoffen</u>						
benzeen	0,200	0,65	1,10	0,20	15	30
tolueen	0,200	16,1	32,0	7,0	504	1.000
ethylbenzeen	0,200	55	110	4,0	77	150
xylenen (som o-, m-, p-xyleen)	0,450	8,7	17,0	0,20	35	70
styreen (vinylbenzeen)	0,250	43,1	86	6,0	153	300
naftaleen	-	-	-	0,010	35	70
<u>Polycyclische aromatische koolwaterstoffen (PAK)</u>						
PAK (som 10)	1,5	21	40	-	-	-
<u>Gechloreerde koolwaterstoffen</u>						
<u>polychloorbifenylen (PCB's)</u>						
PCB's (som 7, incl. PCB 118)	0,0200	0,51	1,00	0,010	0,010	0,010
<u>Overige stoffen</u>						
minerale olie	190	2.595	5.000	50	325	600

Kwaliteitsborging

De genoemde werkzaamheden zijn uitgevoerd in overeenstemming met de regelgeving die bekend is onder de naam Kwalibo (=kwaliteitsborging in het bodembeheer). ARCADIS Nederland B.V., vestiging Assen en uitvoerend Veldwerkbureau Poelsema zijn gecertificeerd en erkend voor de genoemde werkzaamheden. Dit houdt in dat:









- § de werkzaamheden conform BRL SIKB 2000 en VKB-protocol 2001, 2002 en 2003 zijn uitgevoerd door een gecertificeerd en erkend bedrijf. Dit rapport draagt daarom het keurmerk 'kwaliteitswaarborg bodembeheer SIKB'.
- § de veldwerkzaamheden zijn uitgevoerd door erkende medewerkers;
- § de grond- en grondwatermonsters zijn (voor)behandeld middels de AS3000 methode in het door de Raad voor de Accreditatie erkende laboratorium Eurofins Analytico te Barneveld.



Conform de eisen uit de BRL SIKB 2000 melden wij het volgende:

- § De werkzaamheden waarop deze rapportage betrekking heeft, zijn conform BRL SIKB 2000 getoetst op partijdigheid. Daarom vermelden wij dat de uitvoerder van het veldwerk voor milieuhygiënisch bodemonderzoek een ander is dan de eigenaar van het terrein waarop het veldwerk betrekking heeft.

Colofon / Verantwoording uitvoering veldwerkzaamheden (BRL 2000)

Colofon				
Uitvoering:	Poelsema Veldwerkbureau De Kampen 19 8325 DD Vollenhove Tel: 0527-242000 Fax: 0527-241730 www.poelsemaveldwerk.nl e-mail: info@poelsemaveldwerk.nl			
Opdrachtgever:	Arcadis Nederland BV			
Projectnaam:	TenneT 380 KV Noord-West			
Projectnummer:	B02032.000377			
Verantwoording				
	<i>VKB Protocol</i>	<i>Naam veldwerker</i>	<i>(start)datum</i>	<i>Paraaf</i>
Verklaring werkzaamheden uitgevoerd in onafhankelijkheid van de opdrachtgever en conform de eisen van de BRL 2000 en onderliggende protocollen	2001	J. Uitham	11-10-2012	
	2002	J. Uitham	11-10-2012	
	2003	J. Uitham	11-10-2012	
	2001	M la Crois	11-10-2012	
	2002	M la Crois	11-10-2012	
	2003	M la Crois	11-10-2012	
	2002	H Hemeltjen	11-10-2012	
	<i>VKB Protocol</i>	<i>Omschrijving afwijking</i>		
Afgeweken van BRL 2000		Er is besloten om 1 colofon te gebruiken ivm het grote aantal kleine repeterende projecten binnen dit project. Indien er afwijkingen conform de BRL 2000 zijn worden deze in de tekst van de rapportage verwerkt.		

- VKB P-2001: plaatsen van handboringen en peilbuizen, maken van boorbeschrijvingen, nemen van grondmonsters en waterpassen
- VKB P-2002: nemen van grondwatermonsters
- VKB P-2003: veldwerk bij milieuhygiënisch waterbodemonderzoek
- VKB P-2018: locatie-inspectie en monsterneming van asbest in bodem

6 Archeologisch onderzoek

Verantwoording

Titel: Archeologisch onderzoek: Project: Noord – West 380 kV
Deelgebied: 1
Mastnummer: 698

Projectnummer: B02032.000377.001

Referentienummer: T206878

Revisie: 1.0

Datum: 16 december 2014

Auteur(s): W.A. Ytsma (ARCADIS) & E. Goossens (RAAP)

Gecontroleerd door: D.G. Bedeaux (ARCADIS)

Goedgekeurd door: J. Assink



Paraaf goedgekeurd:

Contact: TenneT380kVnw@ARCADIS.nl

Bevoegd gezag: Gemeente Bedum
Contactpersoon: H. Paap

Aanleiding: Bodemverstorende werkzaamheden mast 698

Archeoregio: Fries-Gronings kleigebied

AMK-terrein: Niet van toepassing

Archis2: 53945

Documentatie (beheer en plaats): ARCADIS & RAAP Archeologisch Adviesbureau, regio Noord en Oost

INHOUDSOPGAVE

Samenvatting

6.1 Inleiding

6.2 Bureauonderzoek

6.3 Veldonderzoek

6.4 Conclusies en aanbevelingen

Literatuur en bronnen

6.5 Bijlagen H6

Bijlage 6-1: Ligging onderzoeksgebied op topografische ondergrond met archeologische gegevens.

Bijlage 6-2: Ligging onderzoeksgebied op de archeologische verwachtingskaart en beleidsadvieskaart gemeente Bedum.

Bijlage 6.3: Ligging boorpunten veldonderzoek.

Samenvatting

Volgens ARCHIS bevinden zich in het onderzoeksgebied geen bekende archeologische resten. Er komen geen historische elementen voor. Op basis van het bureauonderzoek wordt aan het plangebied een (middel)hoge archeologische verwachting toegekend. De verwachting geldt voor de periode IJzertijd tot en met Late Middeleeuwen. Op basis van het bureauonderzoek en cultuurtechnische en milieuhygiënische booronderzoek wordt aanvullend onderzoek geadviseerd in de vorm van een karterend booronderzoek. Dit onderzoek dient te worden uitgevoerd volgens de onder paragraaf 6.2.6 beschreven onderzoeksopzet.

6.1 Inleiding

6.1.1 Aanleiding en beleidskader

Binnen het geheel van de vergunningaanvragen is ook archeologisch vooronderzoek verplicht gesteld. Dit omdat bij graafwerkzaamheden ten behoeve van de funderingen van de nieuwe bi-pole masten mogelijk behoudenswaardige aanwezige archeologische resten beschadigd of zelfs vernietigd kunnen worden. Daartoe is er in eerste instantie een bureauonderzoek uitgevoerd om tot een gespecificeerde archeologische verwachting voor het plangebied te komen. Ter toetsing hiervan zijn vervolgens verkennende boringen verricht.

De Wet op de archeologische monumentenzorg (Wamz) is 1 september 2007 in werking getreden. Hiermee zijn de uitgangspunten van het Europese Verdrag van Malta binnen de Nederlandse wetgeving geïmplementeerd. Het belangrijkste uitgangspunt van de nieuwe wet is om archeologische resten in de ondergrond (ter plekke) te behouden, omdat de bodem nu eenmaal de beste conserveringsomgeving is (behoud in-situ).

Het onderzoek is uitgevoerd volgens de normen van de archeologische beroepsgroep (zie artikel 24 van het Besluit archeologische monumentenzorg). De Kwaliteitsnorm Nederlandse Archeologie (KNA, versie 3.2), beheerd door de Stichting Infrastructuur Kwaliteitsborging Bodembeheer (SIKB; www.sikb.nl), geldt in de praktijk als richtlijn. Deze is aangevuld met door de diverse overheden geldende richtlijnen voor archeologisch onderzoek.

6.2 Bureauonderzoek

6.2.1 Doelstelling

In het voortraject is door Archeologic een Achtergronddocument Archeologie MER Noord-West 380 kV opgesteld. Hierin zijn onder meer het initiatief en de verschillende alternatieven nader beschreven en zijn de alternatieven met elkaar vergeleken op milieueffecten wat betreft archeologie. Daarnaast is door The Missing Link een Archeologieplan Noord-West 380 kV opgesteld. Dit archeologieplan geeft informatie voor het inpassingsplan en het aanvragen van eventuele vergunningen. In opdracht van ARCADIS heeft RAAP Archeologisch Adviesbureau in oktober 2012 in het kader van de archeologische monumentenzorg een archeologisch bureauonderzoek uitgevoerd conform het PvE. Dit bureauonderzoek betreft een detaillering van deze onderzoeken op mastniveau. Het onderzoek dient te worden uitgevoerd omdat realisatie van de plannen kan leiden tot aantasting of vernietiging van (mogelijk) aanwezige behoudenswaardige archeologische resten. Het doel van het bureauonderzoek is het verwerven van informatie, aan de hand van bestaande bronnen, over bekende of verwachte archeologische waarden in, of in de nabije omgeving van, het onderzoeksgebied, om daarmee vast te stellen of er behoudenswaardige archeologische resten aanwezig zijn die (mogelijk) bedreigd worden door de geplande inrichting. Verder dient het bureauonderzoek inzicht te geven in de aard van mogelijk aanwezige behoudenswaardige archeologische resten én de fysieke kenmerken om deze effectief op te sporen, of verder te waarderen. Het archeologisch bureau onderzoek is gebaseerd op VKA 2.0. Voor het kaartmateriaal is dan ook gebruik gemaakt van VKA 2.0. Deze is ouder dan de voor deze mast geldende VKA maar wel representatief. De cultuurtechnische en milieuhygiënische boringen worden tevens door ARCADIS beoordeeld.

6.2.2 Geomorfologie en bodem

Geomorfologie volgens geomorfologische kaart:

Geomorfologiecode: 1M35

Geomorfologieomschrijving: Vlake van getij-afzettingen

Bodem volgens bodemkaart:

Bodemcode: kMn43C-V

Bodemomschrijving: Knippoldervaaggronden; zware klei, profielverloop 3

6.2.3 Archeologie

Bekende archeologische resten (ARCHIS)

Volgens ARCHIS bevinden zich in het onderzoeksgebied geen bekende archeologische resten.

Bekende archeologische gegevens uit andere bronnen

De kadastrale minuut uit circa 1832 bevat geen concrete aanwijzingen voor de aanwezigheid van archeologische resten in het onderzoeksgebied.

Voorgaand archeologisch onderzoek (ARCHIS)

In het onderzoeksgebied is niet eerder archeologisch onderzoek uitgevoerd.

6.2.4 Archeologische verwachting volgens bekende bronnen

Op de archeologische verwachtingskaart en beleidsadvieskaart gemeente Bedum geldt voor het plangebied de verwachting: middelhoog/hoog. Daarmee geldt een onderzoeksplicht.

6.2.5 Gespecificeerde archeologische verwachting

Op basis van het voorkomen van een vlakte van getij-afzettingen geldt in het plangebied een hoge archeologische verwachting voor resten uit de periode IJzertijd tot en met Late Middeleeuwen. Voor de periode van de landbouwers bestaat de kans op het voorkomen van nederzettingen, bestaande uit resten van bijvoorbeeld woongebouwen, bijgebouwen, (percelerings)greppels en afval/waterput(ten).

Als prospectiekenmerken van de eventueel aanwezige archeologische resten kunnen worden benoemd:

- Een aaneengesloten archeologische laag, gekenmerkt door een afwijkende kleur ten opzichte van de eronder en erboven liggende laag;
- De aanwezigheid van mogelijk antropogene objecten als houtskool, verbrande klei/leem, bot, steen en artefacten (voornamelijk aardewerk en vuursteen) in een matig tot hoge dichtheid (> 40 vondsten groter dan 4 mm per m²) en fosfaat;
- De veronderstelde ligging van de archeologische laag bevindt zich naar verwachting in het klei/veenpakket.

6.2.6 Onderzoeksvoorstel vervolgonderzoek

Op basis van het bureauonderzoek wordt allereerst geadviseerd een veldtoets uit te voeren. Hiertoe wordt gebruik gemaakt van resultaten van de cultuurtechnische boringen. Indien uit de veldtoets blijkt dat de verwachte archeologische laag intact is wordt op grond van de gespecificeerde verwachting de volgende onderzoeksmethode opgesteld (SIKB, 2007; Tol, e.a., 2004):

- Een booronderzoek bestaande uit vijf boringen geplaatst in een driehoeksgrid van 13 x 15 m;
- Boortype: bij zandbodems een Edelmanboor met een diameter van 15 cm. In het geval van kleibodems een Edelmanboor met een diameter van 12 cm en/of een gutsboor met een diameter van 3 cm;
- Waarnemingsmethode: bij zandbodems droog zeven (maaswijdte van 4 mm); analyse van zeefresidu met het blote oog; bij kleibodems snijden met boormes / brokkelen;
- Boordiepte: tot 30 cm in de C-horizont van de top van de (pleistocene) ondergrond (indien aanwezig) of maximaal 3 m -mv;

6.3 Veldonderzoek

6.3.1 Werkwijze

Op deze mastlocatie zijn cultuurtechnische en milieuhygiënische boringen uitgevoerd waarbij het profiel bodemkundig is beschreven. Deze bodemprofielen zijn geïnterpreteerd door een archeoloog om te bepalen of aanvullend karterend onderzoek noodzakelijk is.

6.3.2 Resultaten

Uit de boringen (nr. 69801 t/m 69808) blijkt dat de bodem intact is. In de bodem is het verwachte kleipakket aanwezig.

6.3.3 Consequenties van de voorgenomen ingrepen

Omdat de bodemverstorende werkzaamheden tot 3 meter –mv gaan plaats vinden, kunnen eventueel aanwezige archeologische waarden worden verstoord.

6.4 Conclusies en aanbevelingen

6.4.1 Conclusies

De verwachting uit het bureauonderzoek dat zich in het plangebied een vlakte van getij-afzettingen bevindt is tijdens het verkennende booronderzoek bevestigd. De (middel)hoge archeologische verwachting blijft daarom gehandhaafd.

6.4.2 Aanbevelingen

Op basis van bovenstaande conclusies wordt aanbevolen archeologisch vervolgonderzoek in de vorm van een karterend booronderzoek uit te voeren. Dit onderzoek dient te worden uitgevoerd volgens de onder paragraaf 6.2.6 beschreven onderzoeksopzet. Voordat het vervolgonderzoek kan worden uitgevoerd dient dit advies door het bevoegd gezag te worden bekrachtigd.

Literatuur en bronnen

Beek, J.L. van & P.C. Vos (Deltares), 2008. Regio Noord-Groningen, gemeenten De Marne, Winsum, Bedum, Ten Boer, Loppersum, Eemsum, Appingedam en Delfzijl: archeologische verwachtingskaart en beleidsadvieskaart. RAAP-rapport 1732

Eijk, van, C. & J.A. de Jong, 2010 (concept): Achtergrondrapport archeologie MER Noord-West 380 kV, ArcheoLogicrapport 118, Woerden.

Hornikx, S. en C. van Eijk 2011: Onderzoeksstrategie en eisen voor het archeologisch inventariserend booronderzoek binnen het VKA, Noord-West 380 kV, TML-Notitie 378, Woerden.

Jong, J. de, Archeologieplan Noord-West 380 kV. 2012 (concept) kaartmateriaal. The Missing Link rapport TML 212. Project 1402. Woerden.

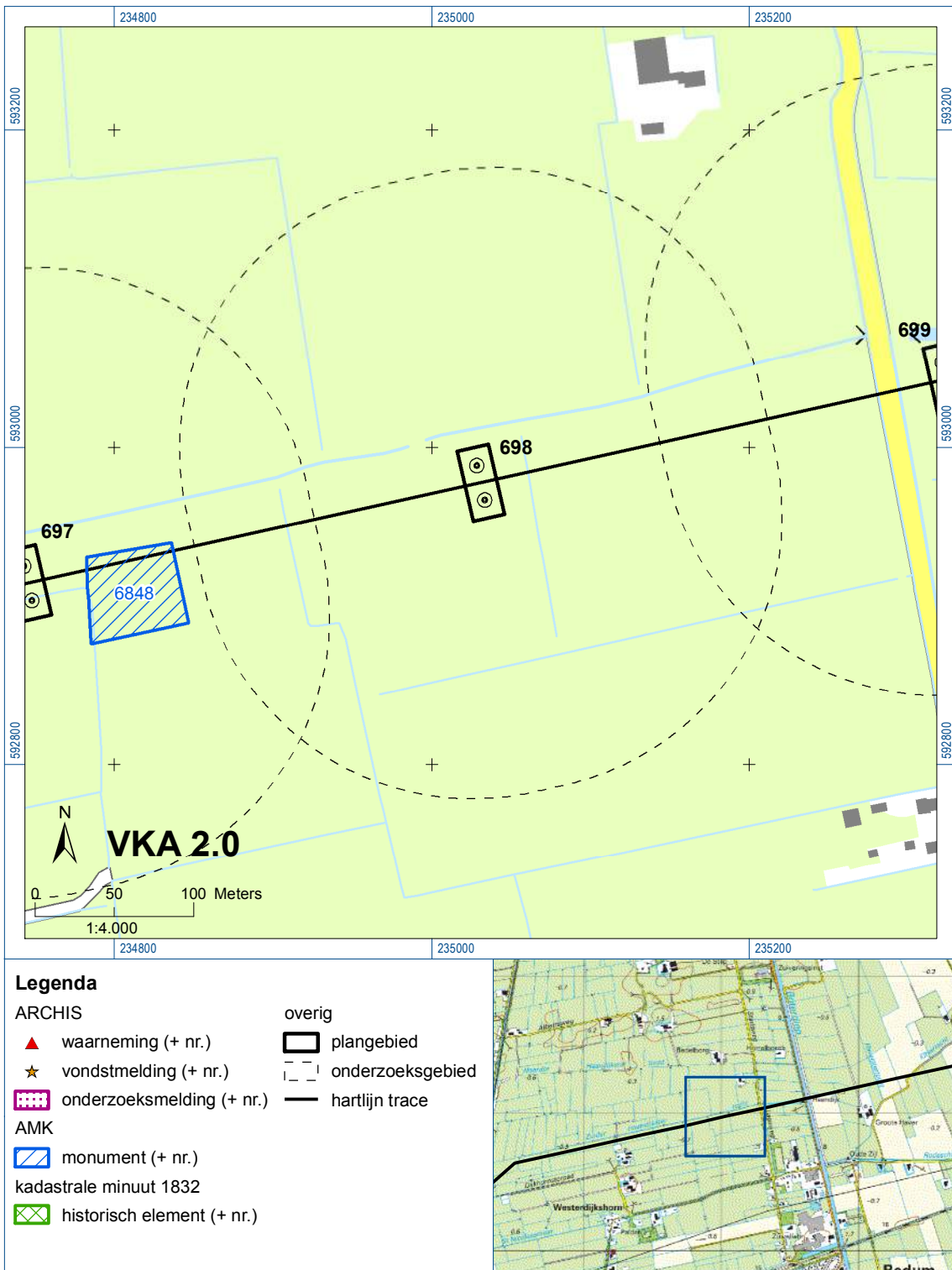
www.archis.nl
www.dinoloket.nl
www.watwaswaar.nl

6.5 Bijlagen H6

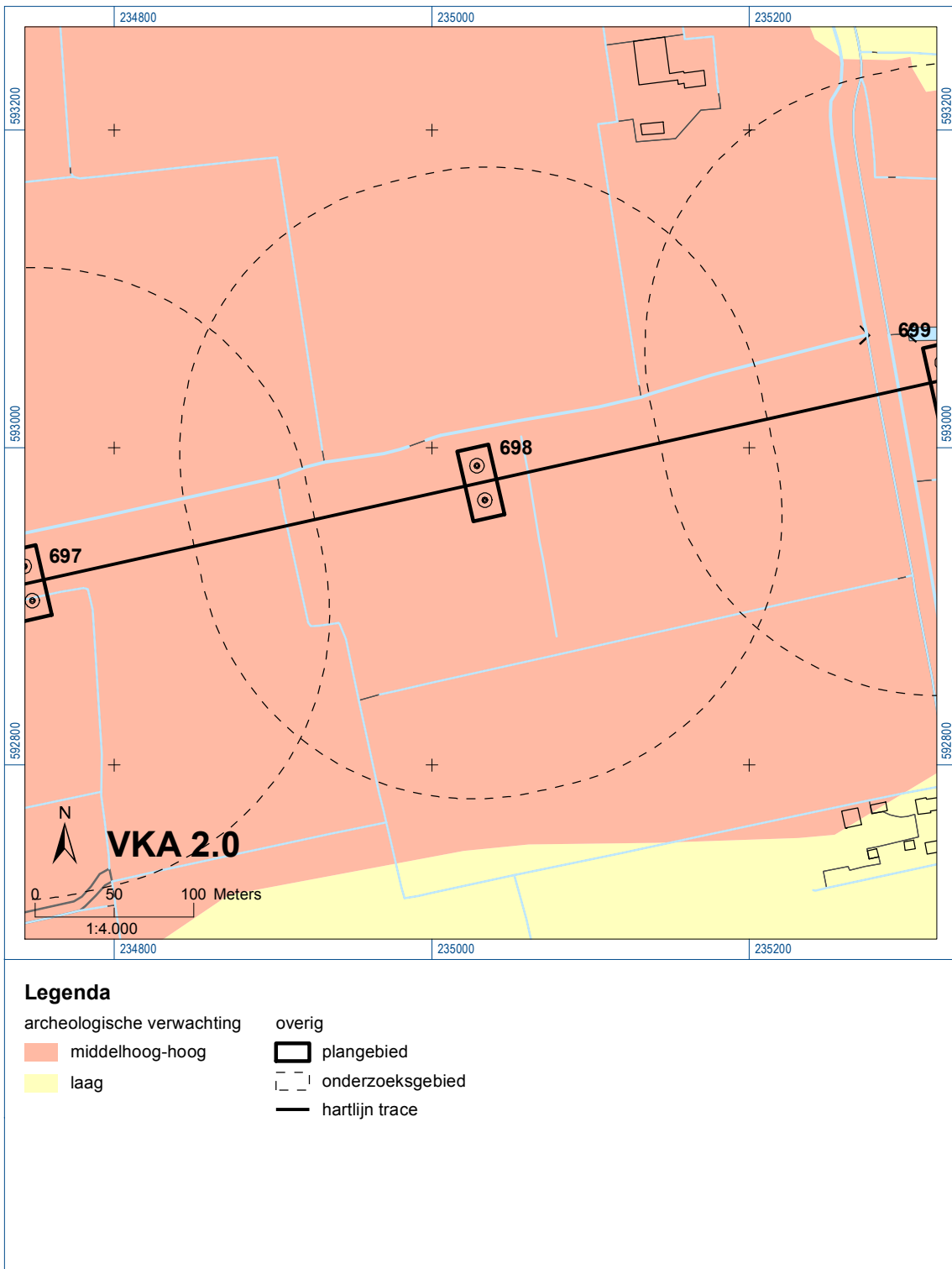
Bijlage 6-1: Ligging onderzoeksgebied op topografische ondergrond met archeologische gegevens.

Bijlage 6-2: Ligging onderzoeksgebied op de archeologische verwachtingskaart en beleidsadvieskaart gemeente Bedum.

Bijlage 6.3: Ligging boorpunten veldonderzoek.



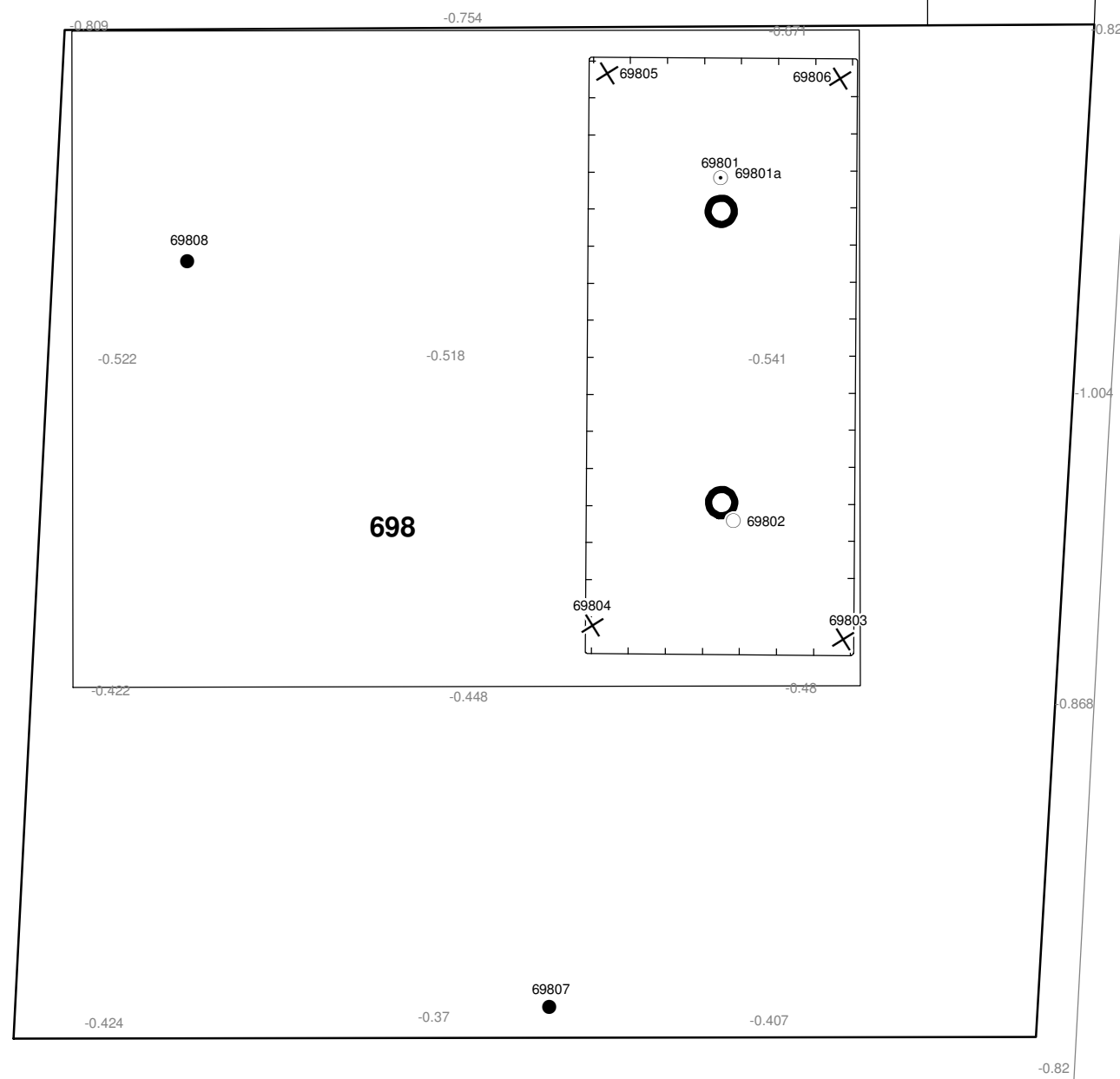
Bijlage 6-1: Ligging onderzoeksgebied op topografische ondergrond met archeologische gegevens.



Bijlage 6-2: Ligging onderzoeksgebied op de archeologische verwachtingskaart.

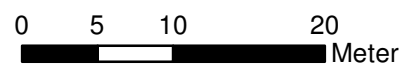


697



Verklaring

- Werkterrein +bouwweg
- Bouwput
- Masten
- Locatie boring tot 0,50 m-mv
- Locatie boring tot 1,20 m-mv
- Locatie boring tot 4,00 m-mv
- Locatie boring + peilbuis



Locatie VKA versie 2.5
Bouwweg VKA versie 2.5.1

TITEL		ARCHEOLOGIE KAART MAST :		698	
		Noord - West 380 kV			
STATUS	GETEKEND DOOR	AFD.	PAR.	OPDRACHTGEVER	
	T. Cornea			TenneT	
	GECONTROLEERD DOOR	AFD.	PAR.	OMSCHRIJVING WIJZIGING	GETEKEND BIJ
	E. Aldershof				ARCADIS
	VOOR AKKOORD	AFD.	PAR.	SCHAAL	DATUM 1e UITGAVE
	M. van Driel			1:500	02.04.2014
				DATUM WIJZIGING	
VAKGEBIED	TEK. SOORT	PROJECT NR.	FORMAT	NUMMER	WLIZ NR.
			A3	Mast nr. 698	1

7 Explosievenonderzoek

7.1 Inleiding

Op 27 september 2012 is door Leemans Speciaalwerken in opdracht van ARCADIS het rapport van vooronderzoek aan TenneT TSO B.V. Het betreft het vooronderzoek naar conventionele explosieven uit de tweede wereldoorlog in de gemeenten Bedum, Delfzijl, Eemshoek, Groningen, Loppersum, Winsum en Zuidhorn (kenmerk *Vooronderzoek S2012.002 – deel 1*).

7.2 Uitvoering

Voor een beschrijving van de uitvoering verwijzen wij naar bovengenoemd rapport.

7.3 Resultaten

Uit het vooronderzoek blijkt, dat de onderzoekslocatie niet verdacht is voor explosieven. Zie het achtergronddocument voor nadere informatie.

Bijlagen

Geen

ALGEMEEN VOORBLAD

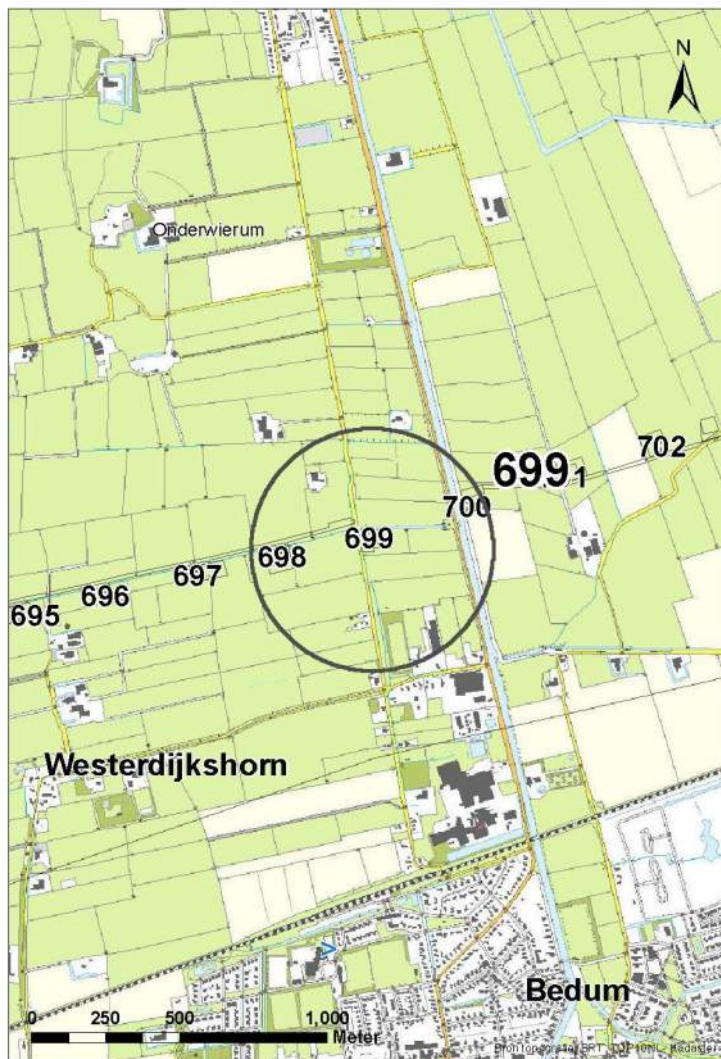
Project: Noord – West 380 kV
Deelgebied: 1
Mastenboek: locatie VKA 2.5/ bouwweg VKA 2.5.1
Mastnummer: 699
x-coördinaat (rd-stelsel) [m]: 235350
y-coördinaat (rd-stelsel) [m]: 593035

Gemeente: Bedum

Datum: 18 december 2014

Versie: 1.0

Organisatie: ARCADIS



Regionale ligging mast 699

Verantwoording

Project: Noord – West 380 kV
Deelgebied: 1
Mastnummer: 699

Projectnummer: B.02032.000377.001

Referentienummer: T206878

Revisie: 1.0

Datum: 18 december 2014

Opdrachtgever : TenneT

Uitvoerder: ARCADIS

Auteur(s):

Onderzoek:

Edwin Aldershof	Algemeen
Menno Rakhorst	Geohydrologie
Maria de Lange	Milieuhygiëne
Wouter Ytsma	Archeologie

Gecontroleerd door: I. Benjamins

Paraaf gecontroleerd:



Goedgekeurd door: J. Assink

Paraaf goedgekeurd:



Contact: TenneT380kVnw@ARCADIS.nl

INHOUDSOPGAVE

1	Algemeen	1-4
1.1	Inleiding	1-4
1.2	Normen	1-5
1.3	Afkortingen en begrippen	1-5
1.4	Bijlagen H1	1-9
2	Cultuurtechnisch onderzoek.....	2-10
3	Geohydrologisch onderzoek	3-11
3.1	Inleiding	3-12
3.2	Veld- en laboratoriumwerkzaamheden.....	3-12
3.3	Algemene beschrijving tracé	3-12
3.4	Bemaling.....	3-15
3.5	Effecten grondwater	3-20
3.6	Uitvoeringstechnische aspecten.....	3-23
3.7	Samenvatting.....	3-23
3.8	Bijlagen H3	3-24
4	Grondmechanisch onderzoek	4-25
4.1.	Inleiding	4-26
4.2.	Uitzetten en waterpassen	4-26
4.3.	Sonderen	4-26
4.4.	Onderzoeksresultaten	4-27
5	Milieuhygiënisch onderzoek (verkennd bodemonderzoek).....	5-28
5.1	Inleiding	5-29
5.2	Vooronderzoek	5-29
5.3	Veld- en laboratoriumonderzoek	5-31
5.4	Resultaten veldonderzoek	5-32
5.5	Resultaten laboratoriumonderzoek	5-33
5.6	Evaluatie	5-34
5.7	Bijlagen H5	5-34
6	Archeologisch onderzoek	6-35
6.1	Inleiding	6-36
6.2	Bureauonderzoek	6-36
6.3	Veldonderzoek.....	6-38
6.4	Conclusies en aanbevelingen	6-38
6.5	Bijlagen H6	6-38
7	Explosievenonderzoek	7-39
7.1	Inleiding	7-39
7.2	Uitvoering	7-39
7.3	Resultaten	7-39

1 Algemeen

1.1 Inleiding

TenneT TSO B.V. is voornemens een nieuwe 380kV hoogspanningsverbinding aan te leggen tussen Ens en de Eemshaven. Dit traject is opgedeeld in drie deelgebieden. De te onderzoeken deelgebieden lopen respectievelijk vanaf:

1. De Eemshaven (HS-station Oudeschip) naar Groningen (HS station Vierverlaten);
2. Groningen naar Heerenveen (HS-station Oudehaske);
3. Heerenveen naar Ens (HS-station Ens).

Deelgebied 1 (ARCADIS) omvat 124 masten over een lengte van ca. 40 kilometer.

Deelgebied 2 (ARCADIS) omvat 213 masten over een lengte van ca. 70 kilometer.

Deelgebied 3 (TAUW) omvat 135 masten over een lengte van ca. 44 kilometer.

Dit rapport heeft betrekking op mastlocatie nummer 699 in deelgebied 1 in de gemeente Bedum. De duur van de periode waarin de werkzaamheden op enig perceel plaatsvinden zal minimaal twee groeiseizoenen bestrijken.

De uit te voeren werkzaamheden ter plaatse van deze mastlocatie zijn:

- De bouw van een steunmast;
- Aanleggen van een fundatie in een bouwkuip met afmeting van 20 m bij 40 m. De benodigde ontgravingsdiepte bedraagt 3 m –mv;
- Inrichten van een tijdelijk werkterrein met een oppervlakte van maximaal 6.000 m² met binnen het werkterrein het bouwterrein met een oppervlakte van circa 3.000 m²;
- De realisatie van een tijdelijke bouwweg naar het werkterrein. Deze bouwweg heeft een lengte van circa 44 meter en is 12 meter breed (bestaande uit rijbaan van 6 meter en gronddepot).

Ten behoeve van de voorgenomen werkzaamheden zijn de volgende veldonderzoeken verricht:

- Cultuurtechnisch onderzoek
- Geohydrologisch onderzoek
- Grondmechanisch onderzoek
- Milieuhygiënisch onderzoek
- Archeologisch onderzoek
- Explosievenonderzoek

Deze onderzoeken zijn nodig in het kader van de nadere technische uitwerking van het basisontwerp, vergunning aanvraag en grondzaken.

Toelichting op voorkeursalternatieven (VKA)

Vanaf het verstrekken van de opdracht tot aan het opstellen van dit rapport zijn voor het tracé meerdere voorkeursalternatieven uitgewerkt door de opdrachtgever. Deze voorkeursalternatieven zijn door de opdrachtgever genummerd. Gestart is met VKA 2.0, de laatste door de opdrachtgever aan Arcadis geleverde voorkeursalternatief is VKA 2.5. Een wijziging van het voorkeursalternatief betekent in algemene bewoording een plaatselijke verschuiving van een of meerdere mastvoeten.

Alle in dit rapport uitgevoerde onderzoeken en onderzoeksresultaten zijn uitgevoerd en representatief voor het, door de opdrachtgever, laatst aangeleverde VKA 2.5.

1.1.1 Locatiegegevens

In onderstaande tabel zijn de locatiegegevens ter plaatse van de mastfundering en het werkterrein samengevat.

Tabel 1.1: Overzicht locatiegegevens

Adres locatie	Bedumerweg, Onderdendam
Gemeente	Bedum
Kadastrale gegevens locatie	Kadastrale gemeente Bedum, sectie M, nummer 271
Eigenaar locatie	Mevr. C.J. de Winter, dhr. G.H. Twilhaar, mevr. J.A. Smelt
Coördinaten	X 235350; Y 593035
Afmeting fundering locatie 699	20 m x 40 m
Huidig gebruik	Grasland
Landschap	Zeekleigebied
Maaiveldniveau	Gemiddeld -0,70 m NAP

1.2 Normen

In deze paragraaf zijn de normen inclusief jaartal opgenomen waar in deze rapportage naar wordt verwezen.

- Onderzoeksprotocol TenneT, NW380/VGN/ALG/10, d.d. 18 januari 2012 (versie 1.0);
- Projectspecificatie veldonderzoeken Noord-West 380kV, NW380/VGN/ALG/9, d.d. 16 december 2011;
- CSK-25-N Cultuurtechniek versie 6, van 3 september 2007;
- NEN 5725 strategie voor het uitvoeren van vooronderzoek bij verkennend en nader onderzoek, januari 2009;
- NEN 5720 Bodem – Waterbodem: strategie voor het uitvoeren van verkennend onderzoek. Onderzoek naar de milieuhygiënische kwaliteit van waterbodem en baggerspecie, november 2009;
- NEN 5717: Bodem - Waterbodem - Strategie voor het uitvoeren van vooronderzoek bij verkennend en nader onderzoek, november 2009;
- NEN 5740, Bodem – Landbodem - Strategie voor het uitvoeren van verkennend Bodemonderzoek – Onderzoek naar de milieuhygiënische kwaliteit van de bodem, januari 2009;
- NEN 5707 Bodeminspectie: monsterneming en analyse van asbest in bodem, mei 2003;
- Veldwerkzaamheden milieuonderzoek conform BRL SIKB 2000 en VKB-protocol 2001, 2002 en 2003;
- Laboratoriumanalyses milieuonderzoek voor grond-, grondwater- en waterbodemonderzoek conform AS SIKB 3000;
- 5140 NEN 5140:1996 Geotechniek: bepaling van de conusweerstand en de plaatselijke wrijvingsweerstand van grond. Elektrische sondeermethode;
- Kwaliteitsnorm Nederlandse Archeologie 3.2 (KNA 3.2);
- BRL-OCE / CS-OCE;
- RAAP(archeologie) beschikt over een opgravingsvergunning, verleend door de Minister van Onderwijs, Cultuur en Wetenschap.

1.3 Afkortingen en begrippen

In deze paragraaf zijn de afkortingen en begrippen die van toepassing zijn opgenomen:

Afkortingen:

AG	Actuele Grondwaterstand
AMK	Archeologisch MonumentenKaart
ARCHIS	Archeologisch Informatie Systeem
GFT	Gesloten front boortechniek
GWS	Grondwaterstand
GHG	Gemiddeld Hoogste Grondwaterstand
GLG	Gemiddeld Laagste Grondwaterstand
HDD	Horizontal Directional Drilling (horizontaal gestuurde boring)
IKAW	Indicatieve Kaart van Archeologische Waarden

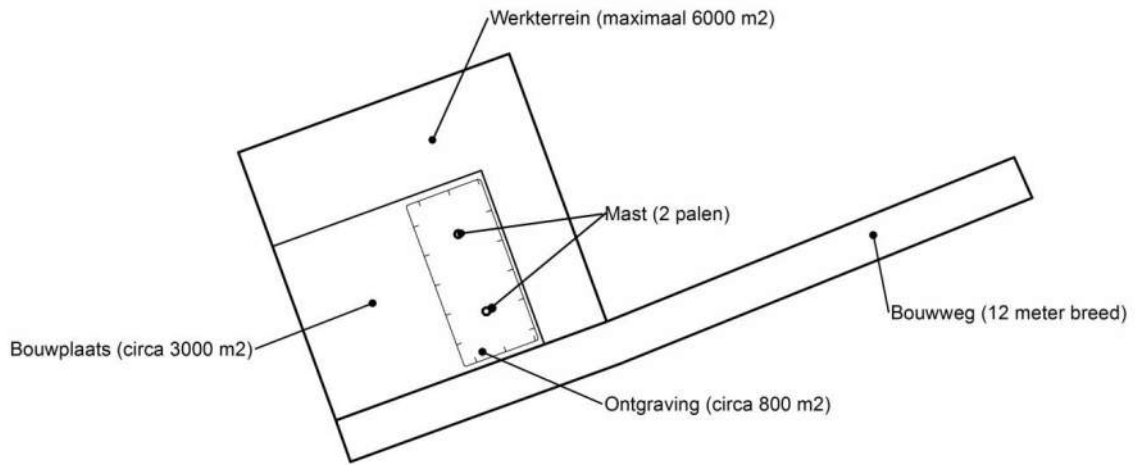
KLIC	Kabels en Leidingen Informatie Centrum
M -mv	Meters minus maaiveldniveau
NAK	Nederlandse Algemene Keuringsdienst voor zaaizaad en pootgoed van landbouwgewassen
NAP	Normaal Amsterdams Peil
NVWa	Nederlands Voedsel- en Warenautoriteit
OFT	Open front boortechneik
PBT	Pneumatische boortechneik
RCE	Rijksdienst voor het Cultureel Erfgoed
SIKB	Stichting Infrastructuur Kwaliteitsborging Bodembeheer

Begrippen:

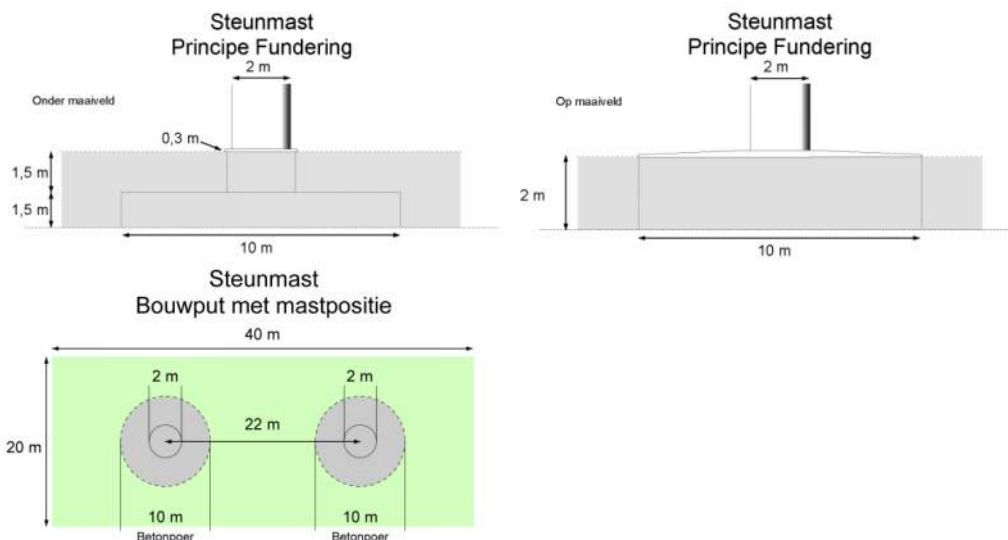
5 cm verlagingsprofiel	Het gebied waarbinnen een grondwaterstandsverlaging van 5 cm of meer optreedt.
A-laag/Teelaardelaag	De bovenste laag van de bodem die geschikt is voor de teelt van gewassen en die regelmatig wordt bewerkt. De laag is humeus.
B-laag	Laag van de bodem onder de A-laag/Teelaardelaag waar, door inspoeling, bestanddelen zijn toegevoegd zoals humus, lutum of minerale delen. Deze bodemlaag is in kleigronden veelal in grote mate gerijpt.
Backfill	Verzamelnaam voor het materiaal, met gunstige thermische eigenschappen, dat van elders wordt aangevoerd en wordt toegepast in kabelsleuven (zand en/of eventueel voor dit doel samengesteld materiaal).
Bi-pole mast	Twee smalle pylonen, ieder gefundeerd op een betonnen plaat, waaraan de geleiders worden opgehangen. Onder deze definitie vallen hoek-, trek- en steunmasten.
Bouwput	Gedeelte binnen het werkterrein waar diepere ontgravingen plaatsvinden.
Bouwterrein	Gedeelte binnen het werkterrein waar wordt gebouwd en al dan niet ontgravingen plaatsvinden.
Bouwweg	Een tijdelijke rijbaan voor het transport van materieel/materiaal van en naar het werkterrein.
Cultivateren	Een grondbewerking waarbij de bovengrond wordt losgewerkt.
C-laag	Laag van de bodem onder de B-laag, waarin nog geen of beperkte bodemvorming heeft plaatsgevonden. Deze laag is in kleigronden veelal ongerijpt.
Diepwell	Een diepwellbemaling bestaat uit 1 of meerdere filters met veelal een grindomstorting. In de filter wordt een onderwaterpomp geïnstalleerd. Deze bemalingswijze wordt vooral toegepast in grofzandige pakketten en/of bij grote waterstandsverlagingen.
Drooglegging	Het hoogteverschil tussen de waterspiegel in de sloten/watergangen en het grondoppervlak.
Frezen	Een grondbewerking waarbij de zode en/of bovengrond wordt stukgemaakt en de grond wordt fijngemaakt.
Geleiders	Hoogspanningsdraden.
Grondoverschot	Grond uit de C-laag die overblijft na zorgvuldige aanvulling en verdichting van wat ontgraven is geweest.
Grondtekort	Grondtekort kan ontstaan door afvoer van ongeschikte grond en/of oxidatie van organische stof/veen, zettingen en klink onder het werkterrein c.q. de bouwweg.
Hoeveelheden	De theoretische hoeveelheden grond worden in vaste kuubs (m ³) aangegeven.

Horizontale bronnering	Bij horizontale bronnering wordt grondwater onttrokken via een of enkele drains. Deze drain ligt horizontaal onder de bouwputbodern en is aangesloten op een vacuümpomp. De maximale aanlegdiepte bedraagt circa 5 meter. Daarnaast zal in een heterogene of slecht doorlatende bodern, een goede omstorting moeten worden toegepast voor een optimale ontwatering van de watervoerende lagen.
Juklocatie (tijdelijk)	Een tijdelijke locatie waar een stelling wordt gebouwd om te voorkomen dat de geleiders bij het aanbrengen de grond kunnen raken.
k-waarde	Aanduiding voor de waterdoorlatendheid in m1 per dag.
kD-waarde	Aanduiding voor het doorlaatvermogen in m ² per dag.
Lier- haspellocatie	De locatie van een mechanisch werktuig of haspel waarmee geleiders uit de haspel langs de mast worden getrokken.
Onderzoeksgebied (arch.)	Plangebied plus 175 m voor beter begrip archeologische waarden.
Ongeschikte grond	Grond die door de directie ongeschikt wordt bevonden voor aanvulling/verwerking ter plaatse.
Onrendabele strook	Zie definitie Overhoek.
Ontwateringsdiepte	De hoogste grondwaterstand tussen de ontwateringsmiddelen.
Open bemaling	Bij open bemaling wordt het in de bouwkuip stromende water met een pomp en/of vacuümpomp uit de sleuf gepompt. Deze bemalingsvorm wordt in hoofdzaak toegepast in slecht doorlatende gronden. Daarnaast wordt deze toegepast als aanvulling op vacuümbemaling en/of diepwellbemaling (dient als spanningsbemaling).
Overhoek	Gedeelten van percelen die zodanig van vorm zijn of een zodanig geringe oppervlakte hebben dat deze ongeschikt zijn geworden voor een economische en/of praktische bewerking of benutting door de grondgebruiker.
Plangebied (arch.)	Mastlocatie.
Permanent grasland	Grasland dat minimaal 30 jaar aaneengesloten alleen in gebruik is geweest als grasland.
Portaal	Poort van 2 of meer hoge palen met dwarsligger die dient als ondersteuningspunt voor de geleiders.
RD stelsel	Coördinaten in het stelsel van de Rijksdriehoeksmeting.
Stijghoogte	Het potentieel peil van het wateroppervlak van grondwater, gemeten vanaf een bepaald niveau (bijvoorbeeld NAP).
Teelaarde afzetten	Het afgraven van de teelaarde en in depot zetten.
Teelaarde terugzetten	Het verwerken van de in depot gezette teelaarde op het terrein waarvan het afkomstig is.
Verticale bronnering	Bronnering uit verticale filters of bronnen. Bij verticale bronnering kan onderscheid worden gemaakt tussen vacuümbemaling en zwaartekrachtbemaling met haalbuizen. Bij vacuümbemaling wordt een aantal verticale onttrekkingfilters aangesloten op een vacuümpomp. Bij zwaartekrachtbemaling wordt in de filters een haalbuis gehangen die op een vacuümpomp wordt aangesloten. De diameters van de voor deze bemalingswijze toegepaste filters variëren van 0,03 tot 0,15 m.
Waterbezwaar	Totaal te onttrekken hoeveelheid grondwater.
Werkstrook	Het afgebakende grondoppervlak waar werkzaamheden worden verricht voor de aanleg van ondergrondse kabelverbindingen.
Werkterrein	Terrein dat gebruikt wordt voor onder andere de opstelplaats voor kranen, de opslag van materieel en materiaal, opslag van grond, kleedruimten etc. Binnen het werkterrein bevindt zich de locatie van de te bouwen masten (bouwput) of portaal. Het werkterrein is vrij van beplanting en bebouwing.
Zaaien	Het met een zaaimachine of met de hand gelijkmatig verspreiden en in de grond brengen van het zaaizaad.

Figuur 1.1: overzicht van een Bi-pole mastlocatie



Figuur 1.2: principe fundering van een steunmast (masthoogte circa 55 meter).



Afmetingen van de bouwput zijn afhankelijk van de lokale situatie

Leeswijzer

Deze rapportage is als volgt opgebouwd:

- Hoofdstuk 2: Cultuurtechnisch onderzoek
- Hoofdstuk 3: Geohydrologisch onderzoek
- Hoofdstuk 4: Grondmechanisch onderzoek
- Hoofdstuk 5: Milieuhygiënisch onderzoek (verkennend bodemonderzoek)
- Hoofdstuk 6: Archeologisch onderzoek
- Hoofdstuk 7: Explosievenonderzoek

Bovenstaande onderzoeken zijn zo veel mogelijk gecombineerd uitgevoerd.

Voor de boorprofielen van de uitgevoerde boringen wordt verwezen naar de bijlage 1-1 en voor de sondeergrafieken van de uitgevoerde sonderingen wordt verwezen naar de bijlage 1-2.

1.4 *Bijlagen H1*

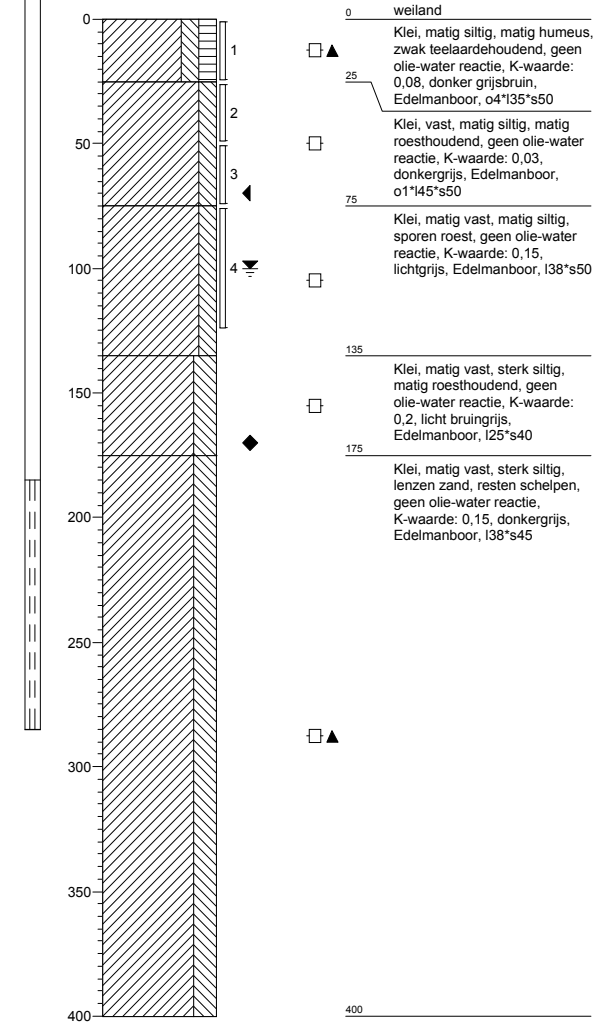
Bijlage 1-1: Boorprofielen

Bijlage 1-2: Situatiekaartje Fugro en bijbehorende sondeergrafieken

Bijlage 1-3: Kaart met ligging boorpunten

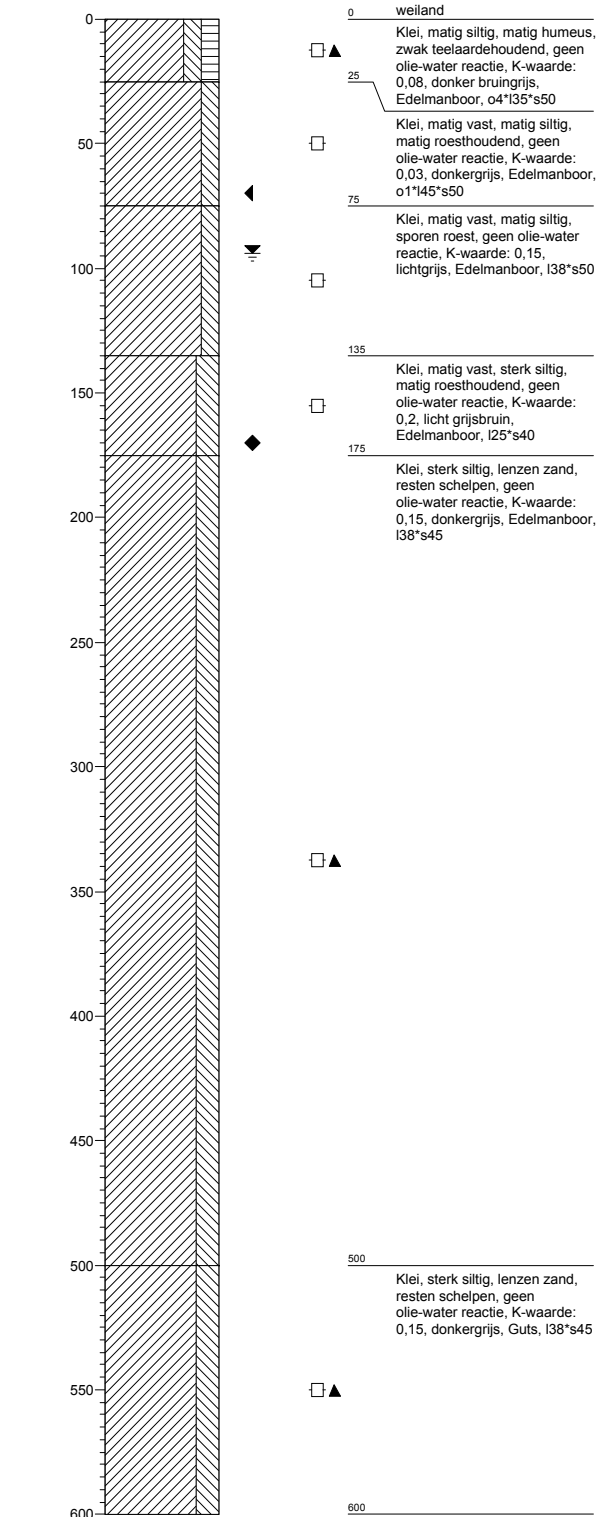
Boring: 69901

Boormeester :
 Datum: 2-4-2013
 X: 235319,436
 Y: 593058,169
 GWS: 100
 GHG: 70
 GLG: 170
 Hoogte tov NAP -0,576



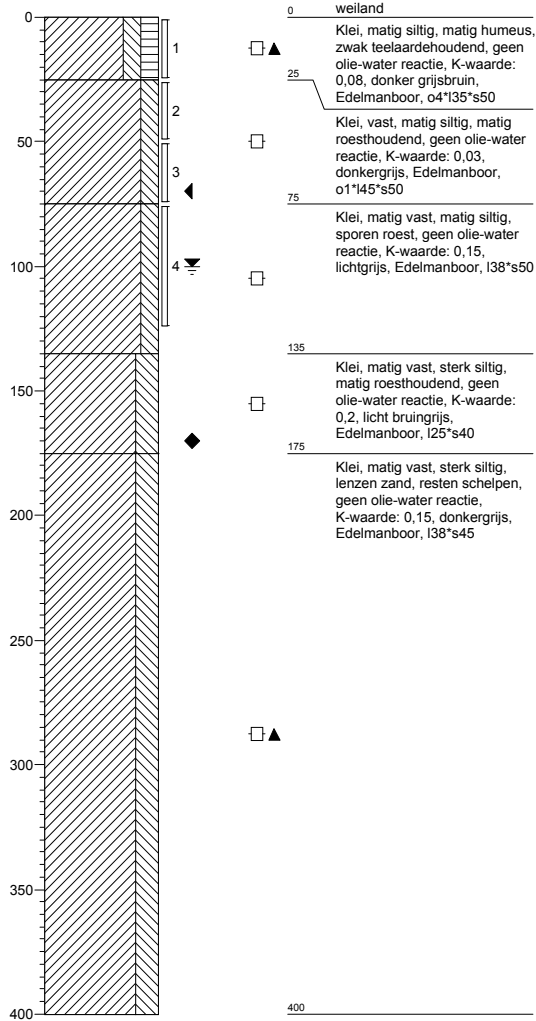
Boring: 69901A

Boormeester : Marcel la Crois
 Datum: 2-5-2013
 X: 235319,436
 Y: 593058,169
 GWS: 94
 GHG: 70
 GLG: 170
 Hoogte tov NAP



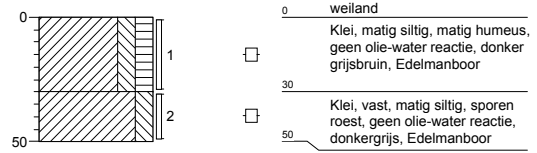
Boring: 69902

Boormeester :
 Datum: 2-4-2013
 X: 235327,462
 Y: 593031,568
 GWS: 100
 GHG: 70
 GLG: 170
 Hoogte tov NAP -0,646



Boring: 69903

Boormeester :
 Datum: 2-4-2013
 X: 235339,384
 Y: 593024,177
 GWS: 100
 GHG: 70
 GLG: 170
 Hoogte tov NAP -0,768



Boring: 69904

Boormeester :
 Datum: 2-4-2013
 X: 235320,273
 Y: 593019,885
 GWS:
 GHG:
 GLG:
 Hoogte tov NAP -0,65



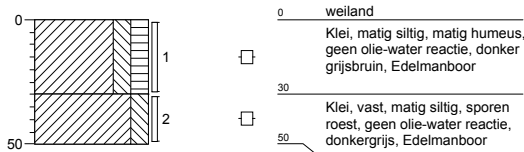
Boring: 69905

Boormeester :
 Datum: 2-4-2013
 X: 235307,027
 Y: 593060,539
 GWS:
 GHG:
 GLG:
 Hoogte tov NAP -0,806



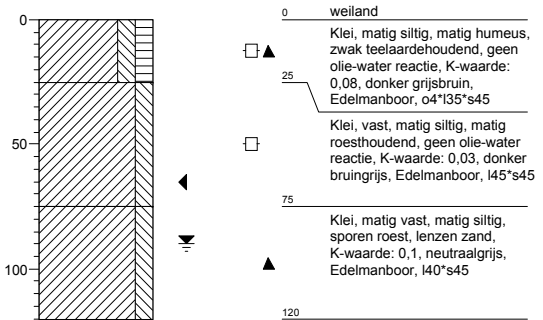
Boring: 69906

Boormeester :
 Datum: 2-4-2013
 X: 235323,832
 Y: 593066,099
 GWS:
 GHG:
 GLG:
 Hoogte tov NAP -0,976



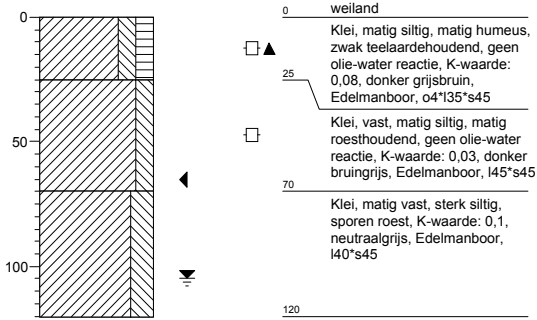
Boring: 69907

Boormeester :
 Datum: 2-4-2013
 X: 235322,219
 Y: 593008,693
 GWS: 90
 GHG: 65
 GLG:
 Hoogte tov NAP -0,653



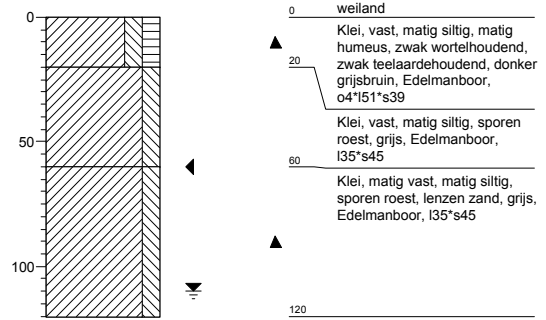
Boring: 69908

Boormeester :
 Datum: 2-4-2013
 X: 235386,128
 Y: 593042,283
 GWS: 105
 GHG: 65
 GLG:
 Hoogte tov NAP -0,65



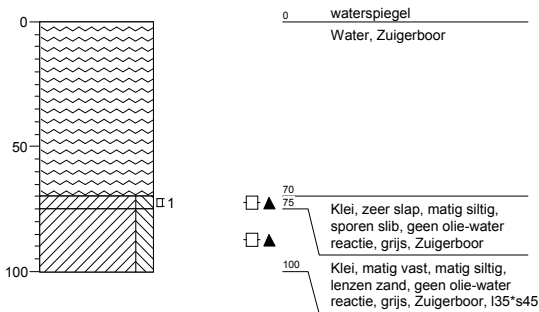
Boring: 699001b

Boormeester : jan uitham
 Datum: 2-4-2013
 X: 235306,705
 Y: 592997,021
 GWS: 110
 GHG: 60
 GLG:
 Hoogte tov NAP -0,598



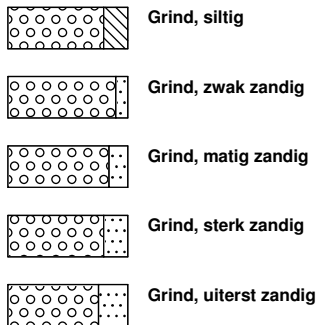
Boring: 699001bs

Boormeester : jan uitham
 Datum: 2-4-2013
 X: 235302,855
 Y: 592996,236
 GWS:
 GHG:
 GLG:
 Hoogte tov NAP -1,912

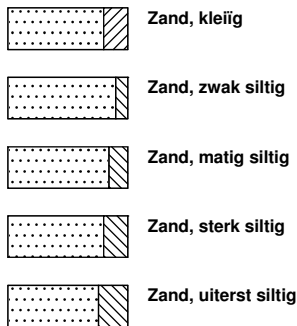


Legenda (conform NEN 5104)

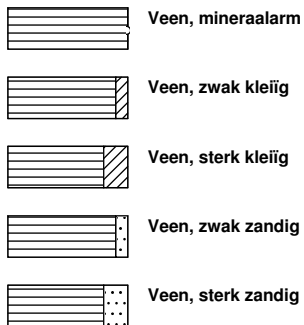
grind



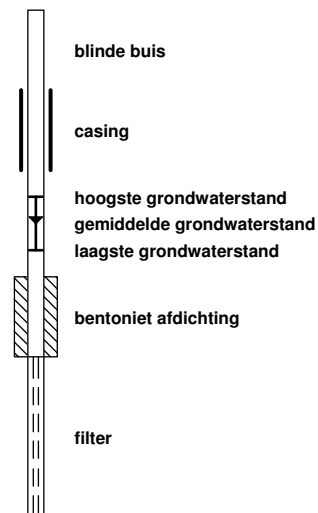
zand



veen



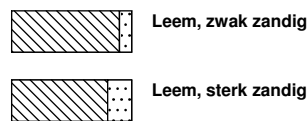
peilbuis



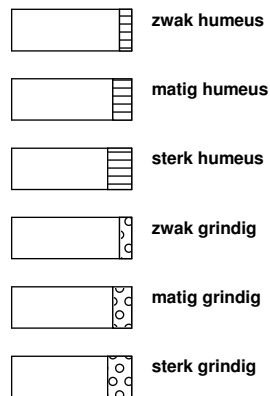
klei



leem



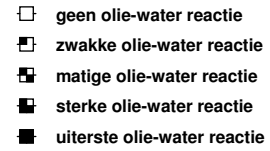
overige toevoegingen



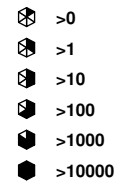
geur



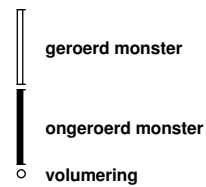
olie



p.i.d.-waarde

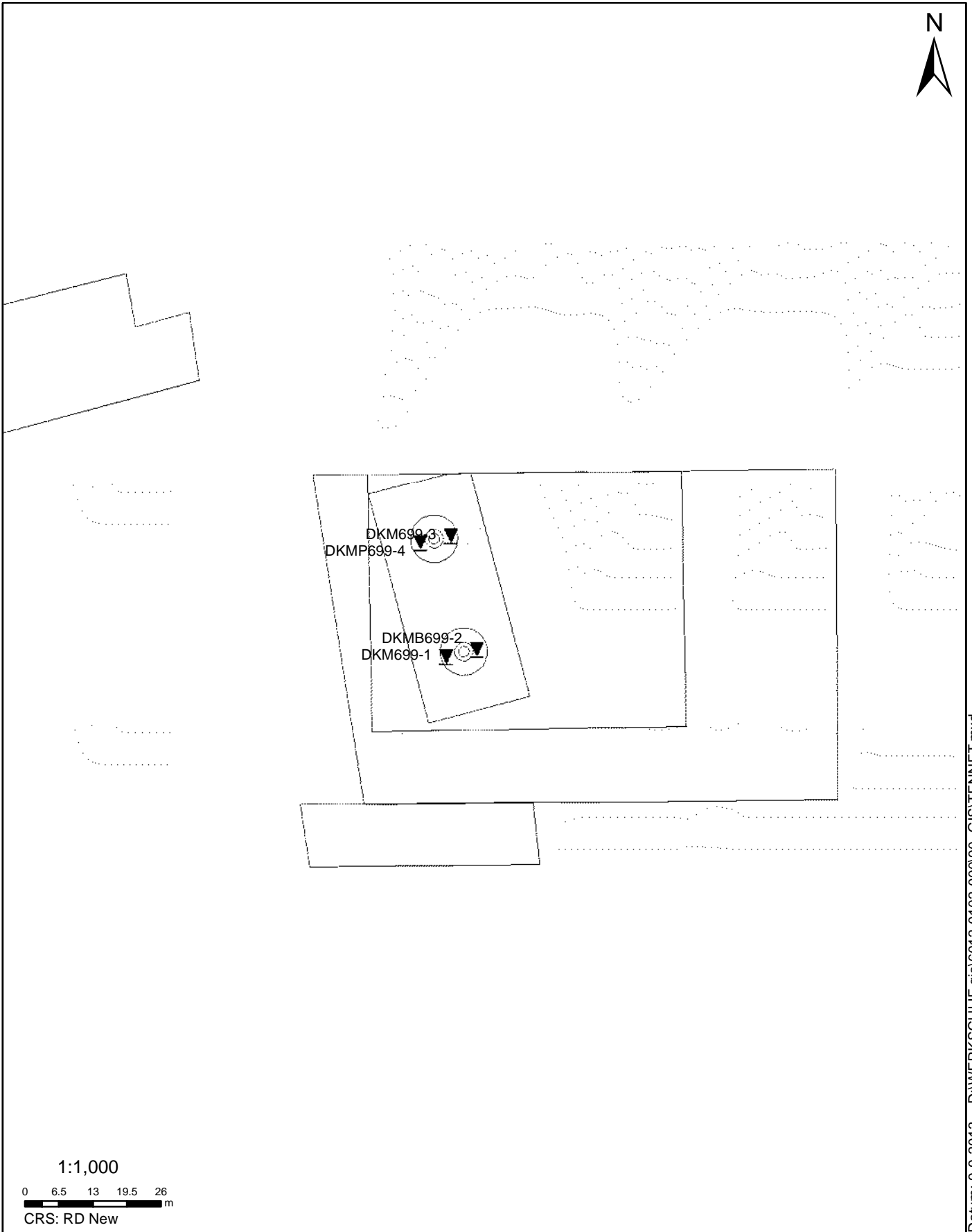


monsters



overig





Datum: 9-9-2013 D:\WERK\SCHIJF gis\6012-0102-00090_GIS\TENNET.mxd

SITUATIE

NOORD - WEST 380

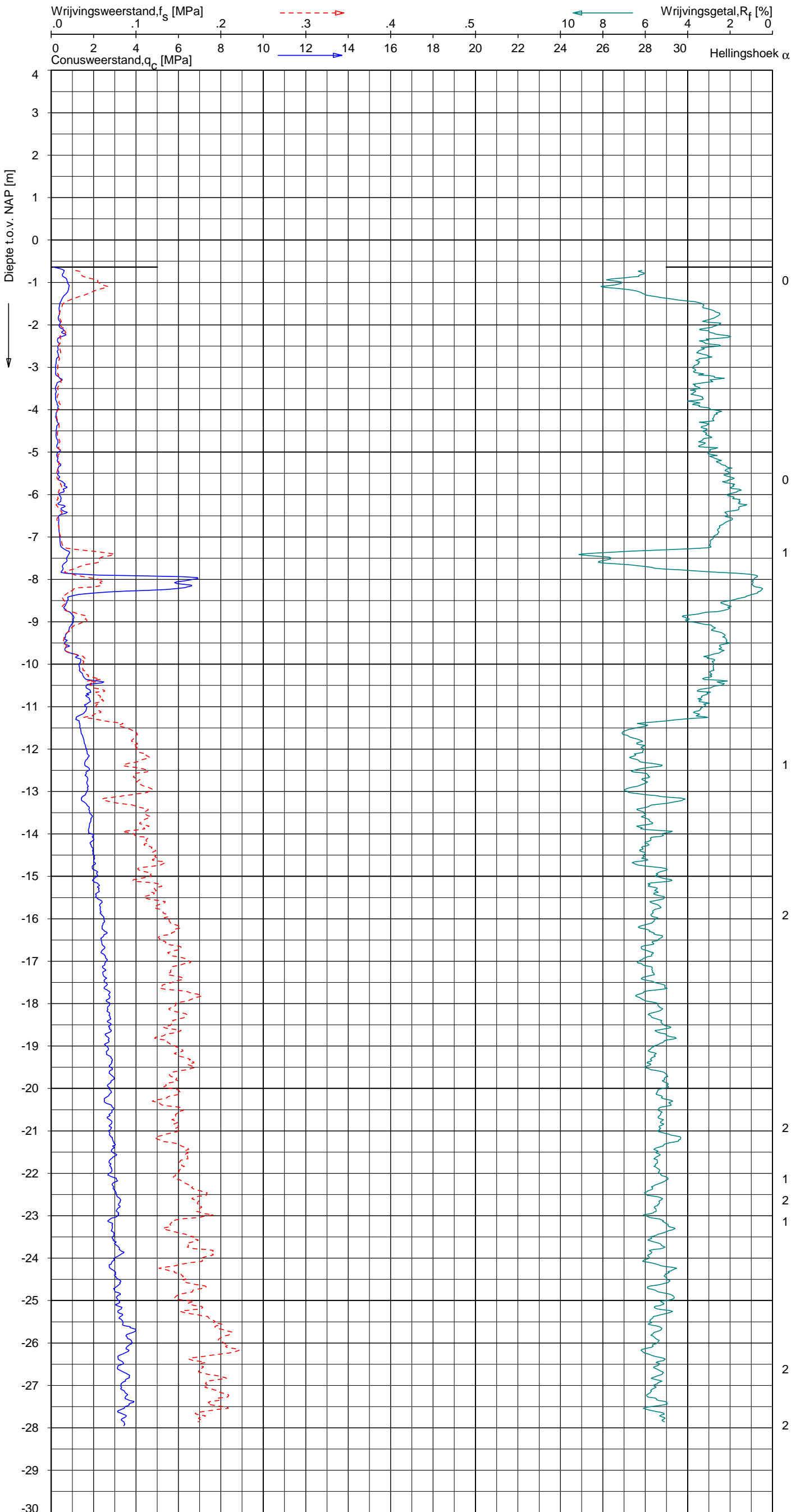
Opdr.nr.: 6012-0102-000

Bijlage : 699

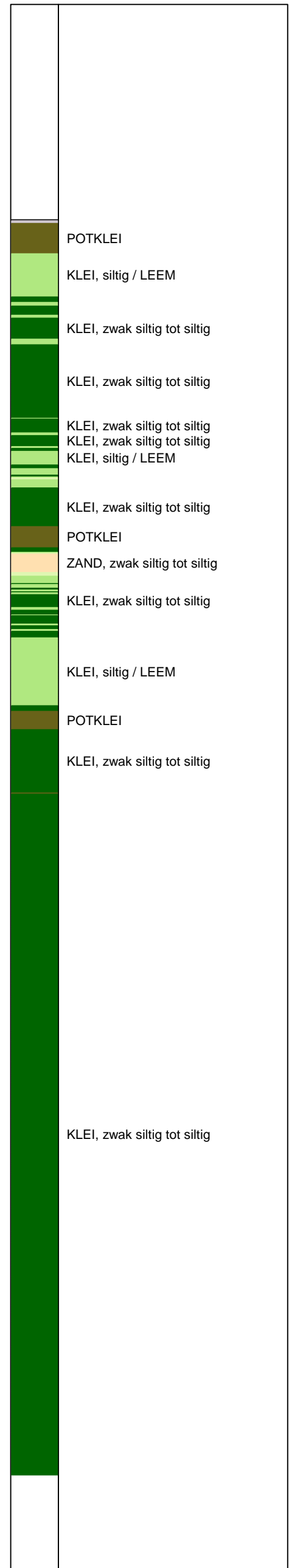
UNIPLOT 05.22.nl / QcfClass-N3.cmd / 2013-08-29 12:21:33

6012-0102-000

DKM699-1 - 1



Indicatieve bodembeschrijving
 Automatisch gegenereerd uit data van de sondering, geldig onder grondwaterpeil (Robertson 1990, NL corr.)



Opg. : RNB/ d.d. 23-aug-2013 Coord.: X=235323.7 m Y= 593031.6 m Systeem: RD Sondering volgens norm NEN-EN-ISO 22476-1
 Get. : NIKKELSJ d.d. 29-aug-2013 MV = NAP -0.64 m Conus: F7.5CKE2HA/B 1701-2562 Toepassingsklasse 3. Test type TE1
 Conustype: A_c = 1500 mm²; A_s = 19956 mm²



SONDERING MET PLAATSELIJKE KLEEFMETING

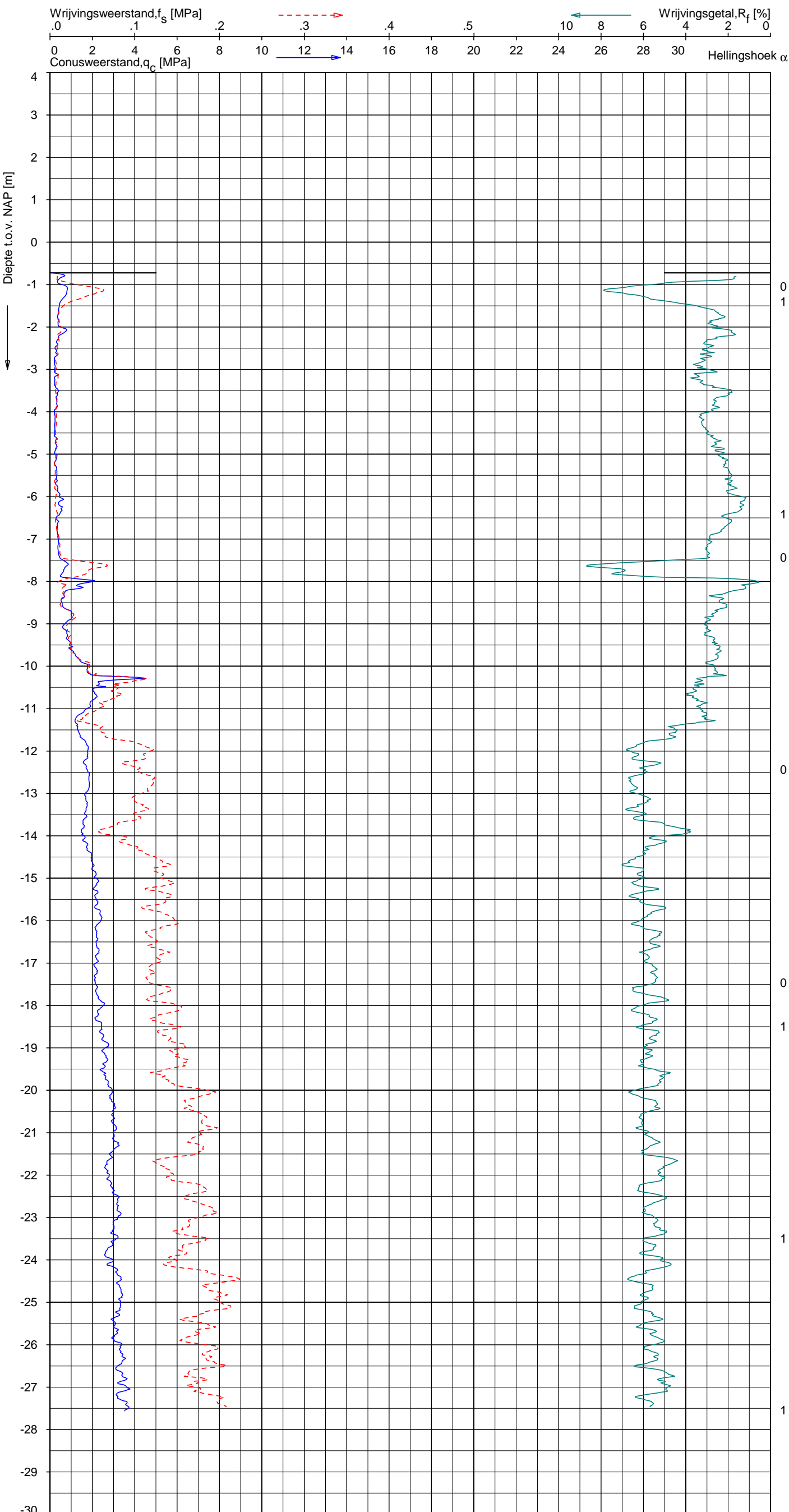
NOORD-WEST 380

Opdr. 6012-0102-000
 Sond. DKM699-1

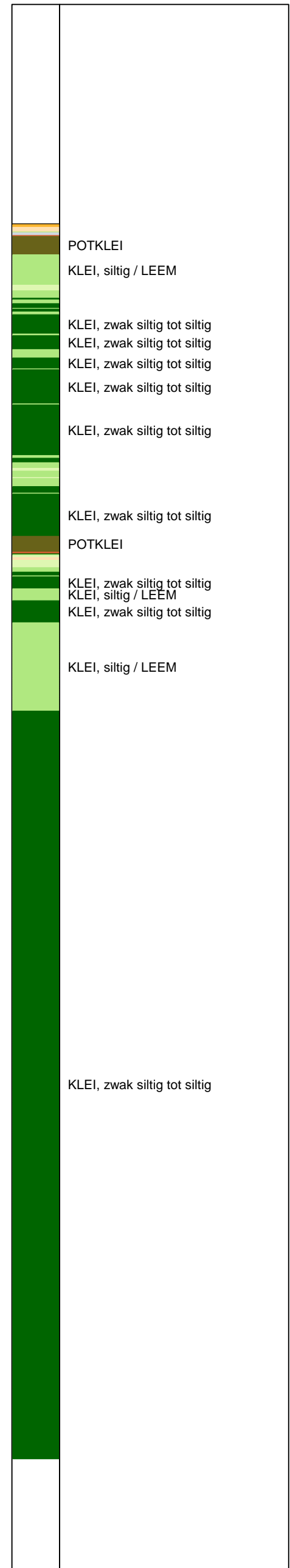
UNIPLOT 05.22.nl / QcfClass-N3.cmd / 2013-08-29 12:21:36

6012-0102-000

DKM699-3 - 1



Indicatieve bodembeschrijving
 Automatisch gegenereerd uit data van de sondering, geldig onder grondwaterpeil (Robertson 1990, NL corr.)



Opg. : RNB/ d.d. 23-aug-2013 Coord.: X=235324.5 m Y= 593054.6 m Systeem: RD Sondering volgens norm NEN-EN-ISO 22476-1
 Get. : NIKKELSJ d.d. 29-aug-2013 MV = NAP -0.72 m Conus: F7.5CKE2HA/B 1701-2562 Toepassingsklasse 3. Test type TE1
 Conustype: A_c = 1500 mm²; A_s = 19956 mm²



SONDERING MET PLAATSELIJKE KLEEFMETING

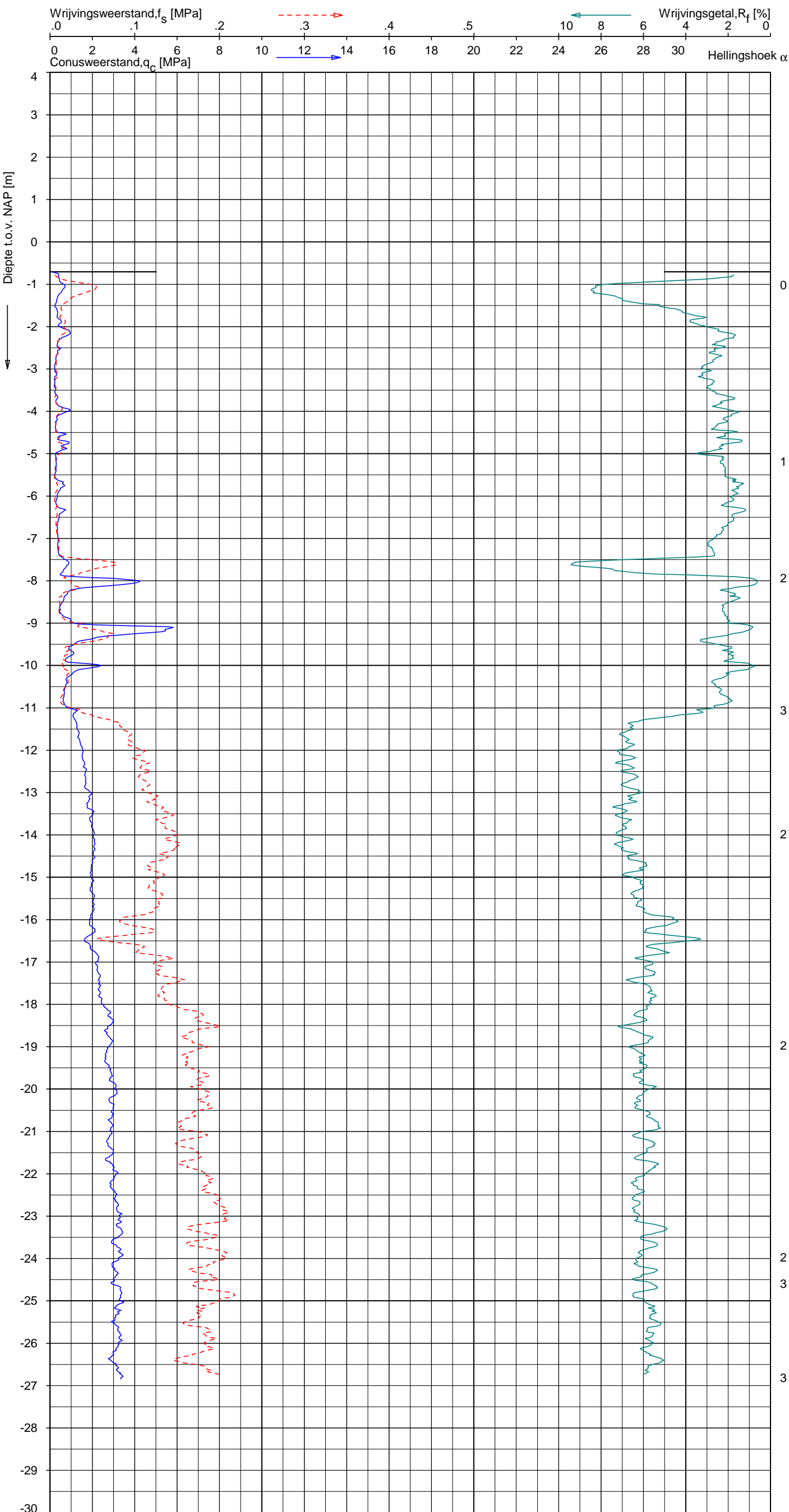
NOORD-WEST 380

Opdr. 6012-0102-000
 Sond. DKM699-3

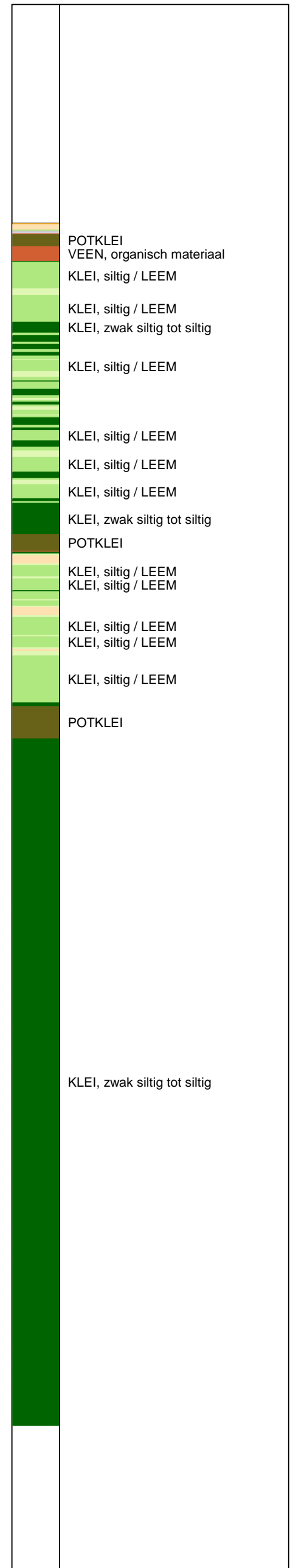
UNIPLOT 05.22.nl / QofClass-N3.cmd / 2013-08-29 12:21:39

6012-0102-000

DKMP699-4 - 1



Indicatieve bodembeschrijving
 Automatisch gegenereerd uit data van de sondering, geldig onder grondwaterpeil (Robertson 1990, NL corr.)



Opg. : RNB/ d.d. 23-aug-2013 Coord.: X=235318.6m Y=593053.3m Systeem: RD Sondering volgens norm NEN-EN-ISO 22476-1
 Get. : NIKKELSJ d.d. 29-aug-2013 MV = NAP -0.70m Conus: F7.5CKE2HAW₁/B P1 1701-2033 Toepassingsklasse 3. Test type TE1
 Conustype: $A_c = 1500 \text{ mm}^2$; $A_s = 19956 \text{ mm}^2$



SONDERING MET PLAATSELIJKE KLEEFMETING

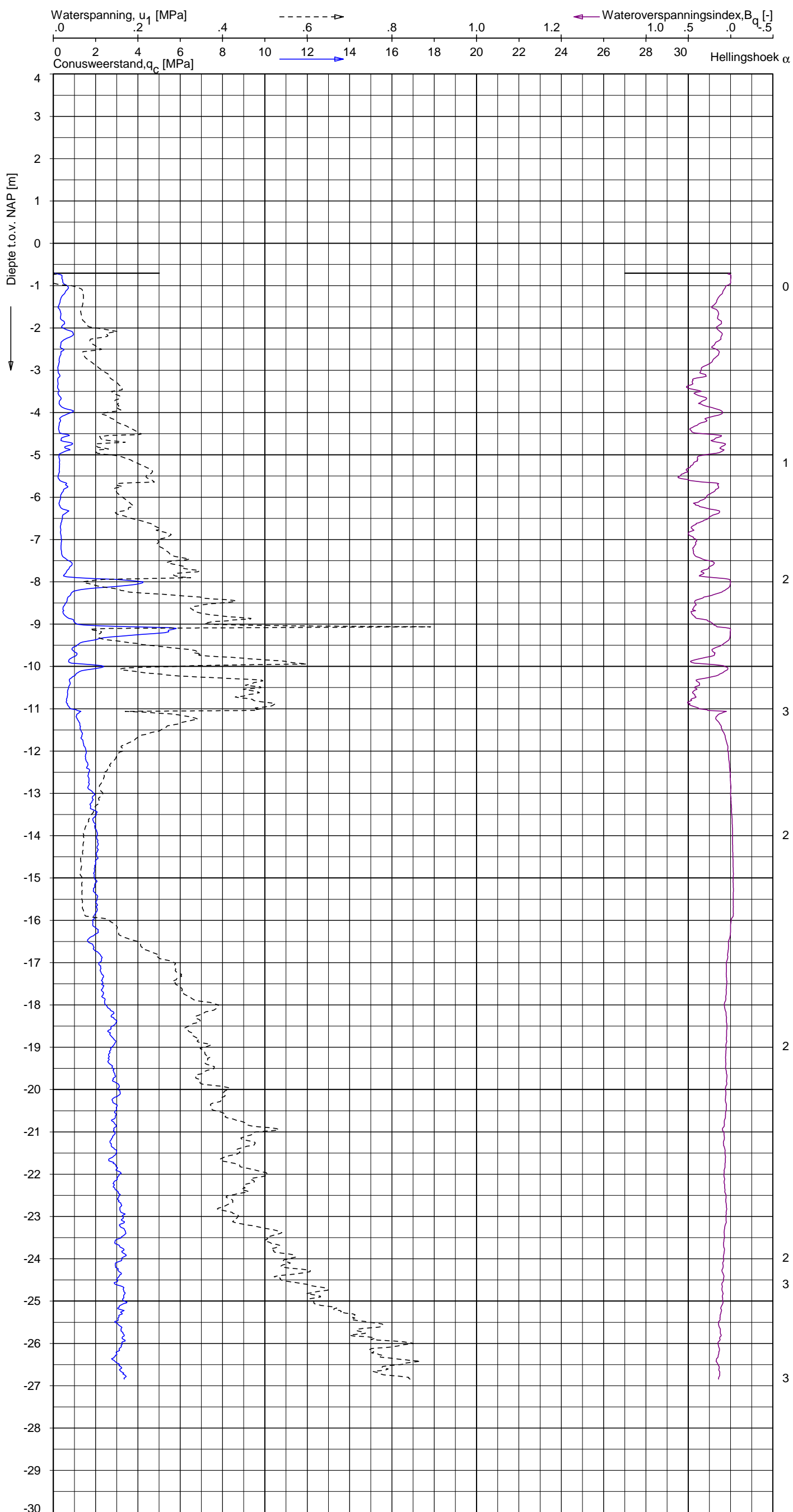
NOORD-WEST 380

Opdr. 6012-0102-000
 Sond. DKMP699-4

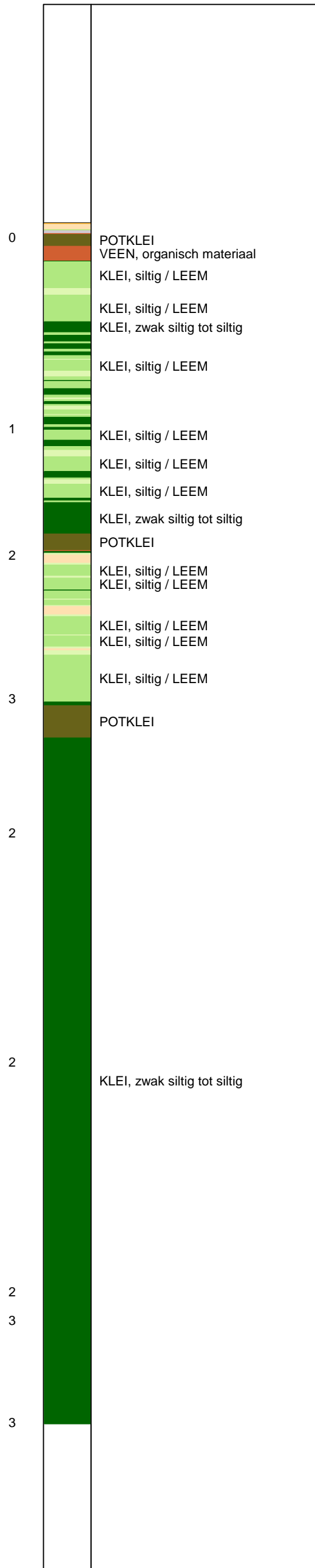
UNIPLOT 05.22.nl / QcU1Class-N3.cmd / 2013-08-29 12:23:00

6012-0102-000

DKMP699-4 - 1



Indicatieve bodembeschrijving
 Automatisch gegenereerd uit data van de sondering, geldig onder grondwaterpeil (Robertson 1990, NL corr.)



Opg.: RNB/ d.d. 23-aug-2013 Coord.: X=235318.6m Y=593053.3m Systeem: RD Sondering volgens norm NEN-EN-ISO 22476-1
 Get.: NIKKELSJ d.d. 29-aug-2013 MV = NAP -0.70m Conus: F7.5CKE2HAW₁/B P1 1701-2033 Toepassingsklasse 3. Test type TE1
 Conustype: $A_c = 1500 \text{ mm}^2$; $A_s = 19956 \text{ mm}^2$



SONDERING MET WATERSPANNINGSMETING

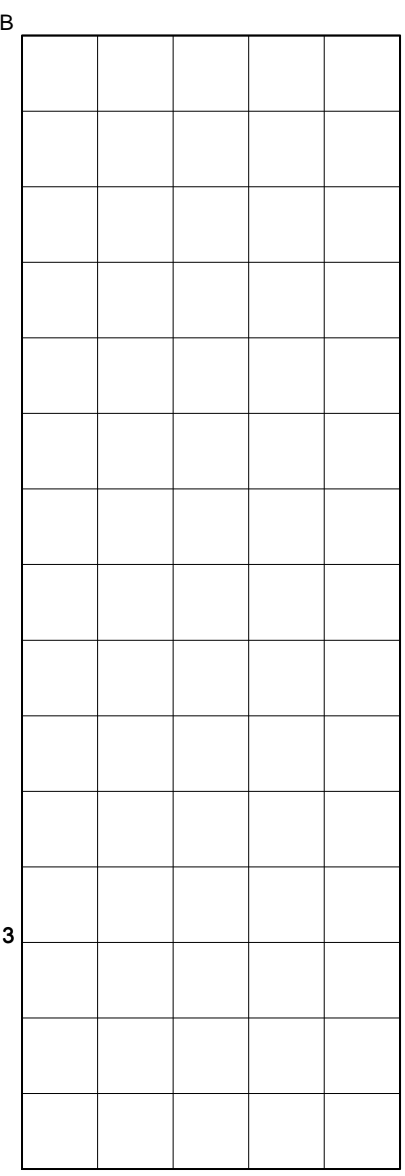
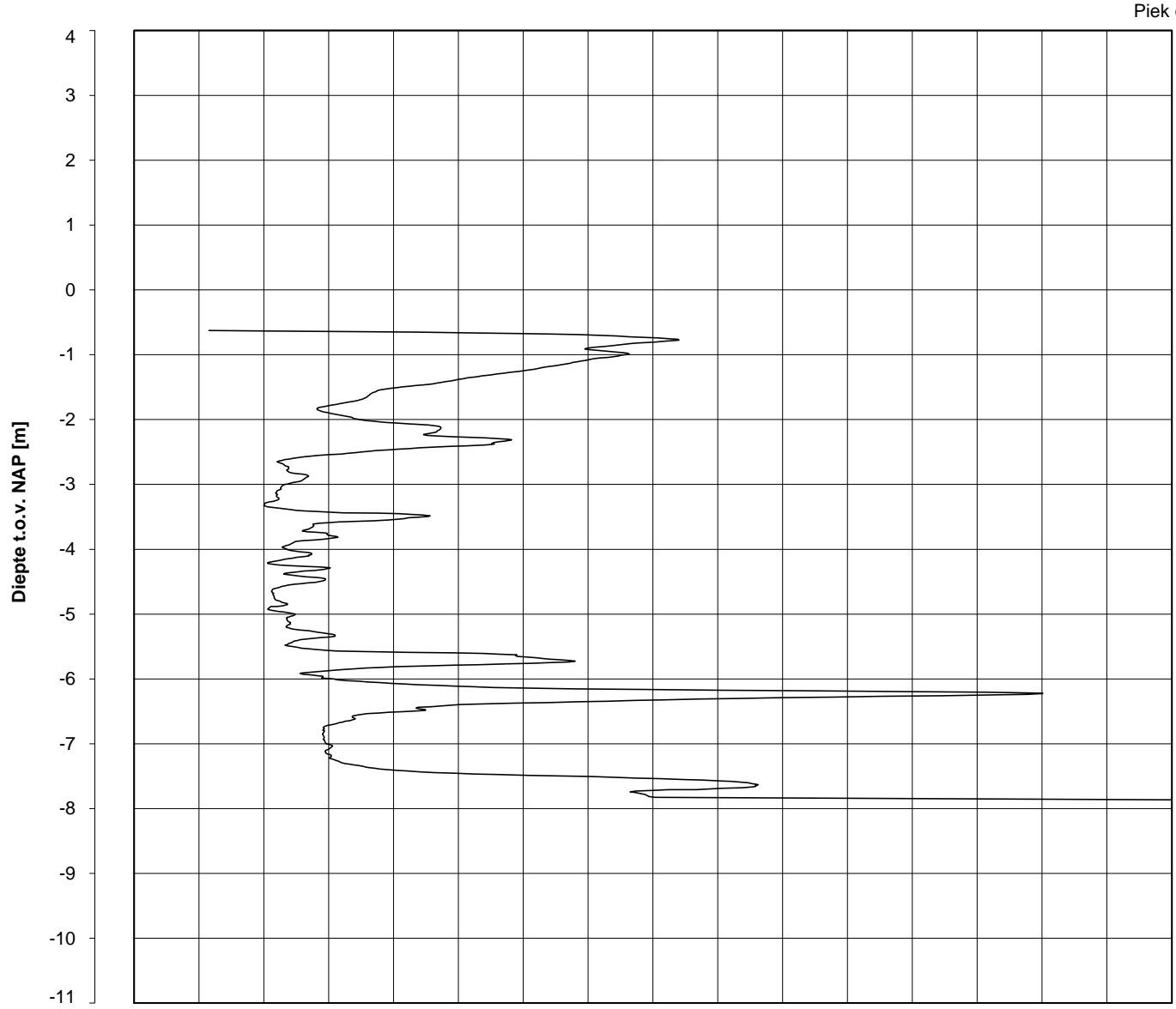
NOORD-WEST 380

Opdr. 6012-0102-000
 Sond. DKMP699-4

Bol Penetratie Weerstand, q_B [MPa]
.0 .1 .2 .3 .4 .5 .6 .7 .8 .9 1.0 1.1 1.2 1.3 1.4 1.5 1.6

Waterspanning, $u_{1,B}$ [MPa]
-.50 -.25 .00 .25 .50 .75

Waterspanning, $u_{2,B}$ [MPa]
Helling α [Gr]



Piek q_B

3

0
0
0
1
1
1
1
1
1

Datum uitvoering : 23-Aug-2013
Test tov NAP [m] : -0.63
Coördinaten [m] : X = 235329.5 Y = 593032.9

Sonde Type/Nr. : B-A48F2.5CKE2HA/B 1718
Bol Basis Opp. [mm²] : 4778

DKMB699-2

BOL SONDERING

NOORD-WEST 380

LEGENDA TERREINPROEVEN EN GRONDSOORTEN

BORINGEN / PEILBUIZEN

	mechanische boring (B)
	handboring (HB)
	niet uitgevoerde boring
	niet uitgevoerde handboring
	boring met peilbuis
	boring met peilbuis, ondiep en diep filter
	boring met peilbuis, ondiep, middeldiep en diep filter
	handboring met peilbuis
	hellingsmeterbuis (HMB)
	gedrukte peilbuis (PB) / minifilter (MF)
	boring derden
	boring derden met peilbuis

SONDERINGEN

	diep-/diepzware sondering
	middelzware sondering
	diep-/diepzware sondering met plaatselijke kleefmeting
	middelzware sondering met plaatselijke kleefmeting
	slagsondering
	niet uitgevoerde sondering
	waterspanningsmeter (WSM)
	sondering derden
	sondering derden met plaatselijke kleefmeting

Type sonderingen

M	middelzware sondering
D	diepsondering
DZ	diepzware sondering
S	slagsondering

Toegevoegde metingen

KM	meting van de plaatselijke kleef
P	meting van waterspanning
M	meting van de magnetische veldsterkte
G	meting van de geleidbaarheid
S	meting van de schuifgolfsnelheid (seismische meting)
T	meting van de temperatuur

LEGENDA / TERMINOLOGIE

grind

	Grind, siltig
	Grind, zwak zandig
	Grind, matig zandig
	Grind, sterk zandig
	Grind, uiterst zandig

zand

	Zand, kleilig
	Zand, zwak siltig
	Zand, matig siltig
	Zand, sterk siltig
	Zand, uiterst siltig

veen

	Veen, mineraalarm
	Veen, zwak kleilig
	Veen, sterk kleilig
	Veen, zwak zandig
	Veen, sterk zandig

klei

	Klei, zwak siltig
	Klei, matig siltig
	Klei, sterk siltig
	Klei, uiterst siltig
	Klei, zwak zandig
	Klei, matig zandig
	Klei, sterk zandig

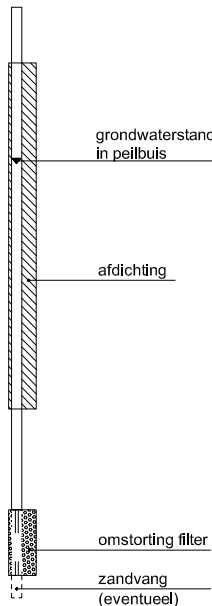
leem

	Leem, zwak zandig
	Leem, sterk zandig

Overige toevoegingen

	zwak humeus
	matig humeus
	sterk humeus
	zwak grindig
	matig grindig
	sterk grindig

Peilbuis

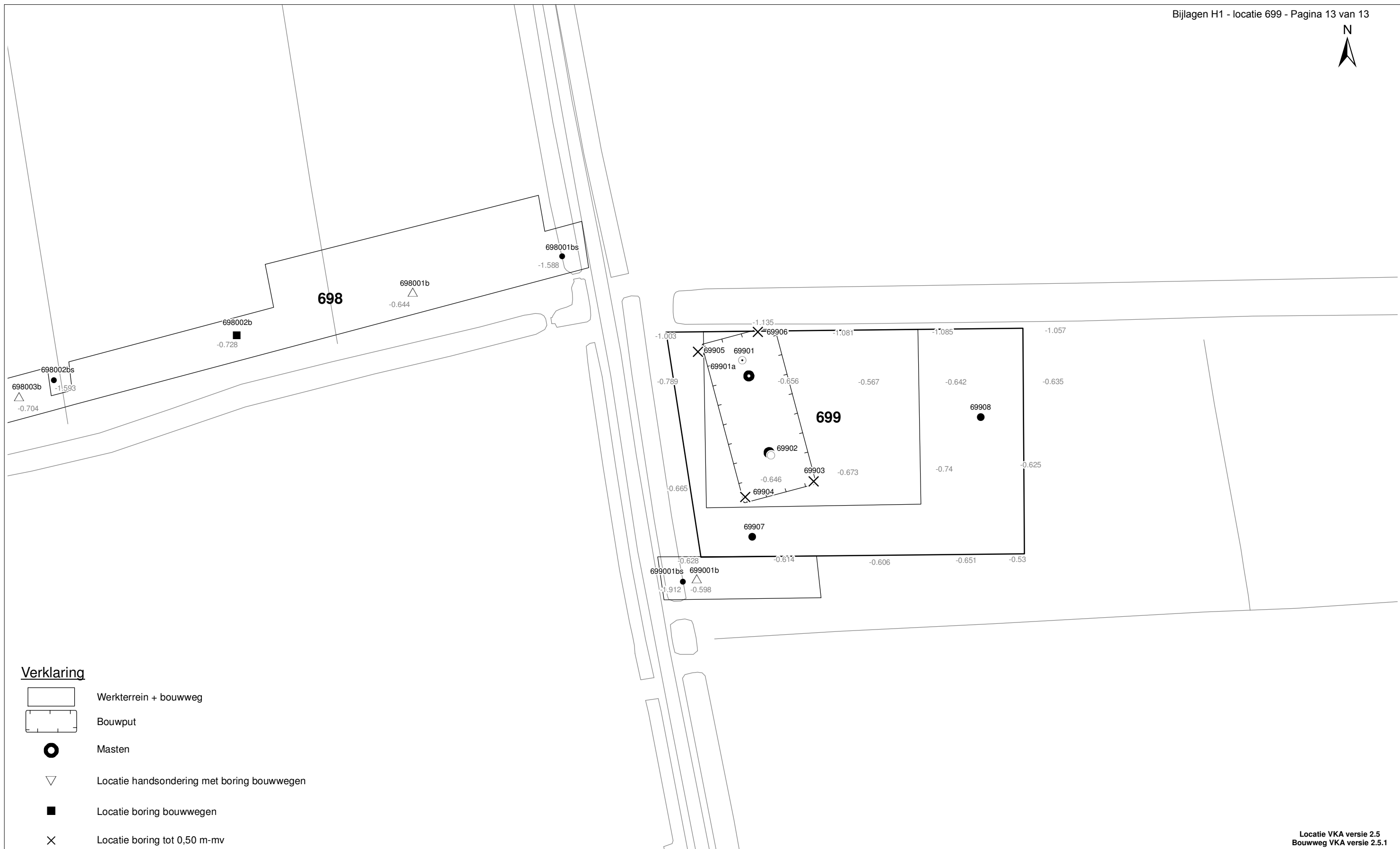


Monsters

	geroerd monster
	ongeroid monster

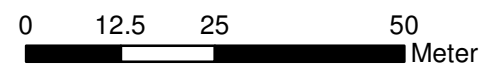
Overig

	gemiddeld hoogste grondwaterstand
	grondwaterstand
	gemiddeld laagste grondwaterstand
	slib
	verharding / kern / asfalt
	puin



Verklaring

-  Werkterrein + bouwweg
-  Bouwput
-  Masten
-  Locatie handsondering met boring bouwwegen
-  Locatie boring bouwwegen
-  Locatie boring tot 0,50 m-mv
-  Locatie boring tot 1,20 m-mv
-  Locatie boring tot 4,00 m-mv
-  Locatie boring + peilbuis
-  SL Locatie slibmonster (Locatie)
-  BS Locatie slibmonster (Bouwweg)



Locatie VKA versie 2.5
Bouwweg VKA versie 2.5.1

TITEL		BOORPUNTEN KAART MAST :		699	
		Noord - West 380 kV			
STATUS	GETEKEND DOOR	AFD.	PAR.	OPDRACHTGEVER	
	T. Cornea			TenneT	
	GECONTROLEERD DOOR	AFD.	PAR.	OMSCHRIJVING WIJZIGING	GETEKEND BIJ
	E. Aldershof				ARCADIS
	VOOR AKKOORD	AFD.	PAR.	SCHAAL	DATUM 1e UITGAVE
	M. van Driel			1:1000	02.04.2014
				DATUM WIJZIGING	
VAKGEBIED	TEK. SOORT	PROJECT NR.	FORMAT	NUMMER	WLIZ NR.
			A3	Mast nr. 699	1

2 Cultuurtechnisch onderzoek

3 Geohydrologisch onderzoek

Verantwoording

Titel: Geohydrologisch onderzoek: project: Noord – West 380 kV
Deelgebied: 1
mastnummer: 699

Projectnummer: B.02032.000377.001

Referentienummer: T206878

Revisie: 1.0

Datum: 18 december 2014

Auteur(s): M.J.H. Rakhorst en M.M. Houdé

Gecontroleerd door: J.B. Helder

Paraaf gecontroleerd:



Goedgekeurd door: J. Assink



Paraaf goedgekeurd:

Contact: TenneT380kVnw@arcadis.nl

In het geohydrologisch onderzoek worden twee fases onderscheiden namelijk:

- Fase 1: Beknopte analyse van effecten
- Fase 2: Uitgebreide analyse van effecten indien onderlinge beïnvloeding daar aanleiding toe geeft

Fase 1 is in dit geohydrologisch rapport in paragraaf 3.1 t/m 3.4 uitgewerkt. Indien van toepassing is fase 2 in paragraaf 3.5 en 3.6 uitgewerkt.

INHOUDSOPGAVE

3.1. Inleiding

3.2. Veld- en laboratoriumwerkzaamheden

3.3. Algemene beschrijving tracé

3.4. Bemaling

3.5. Effecten grondwater (FASE 2: indien de effecten daar aanleiding toe geven)

3.6. Uitvoeringstechnische aspecten (FASE 2: indien de effecten daar aanleiding toe geven)

3.7 Bijlagen H3

Bijlage 3-1: Locatie inclusief onderzoekspunten

Bijlage 3-2: Overzicht veldgegevens en analyseresultaten

Bijlage 3-3: Tekening: waterinformatiekaart

3.1 *Inleiding*

Doel van het geohydrologisch onderzoek is om inzicht te geven in de geohydrologische situatie op de onderhavige mastlocatie 699. Dit voor de onderbouwing van de vergunningaanvraag in het kader van de Waterwet en het op te stellen werkplan door de aannemer.

Op basis van de geohydrologische situatie is het te verwachten waterbezwaar en de grondwater- en/of stijghoogteverlaging in de omgeving tijdens de bemaling berekend. Met deze gegevens kan de vergunning in het kader van de Waterwet aangevraagd worden.

Indien de mate waarin effecten optreden niet om nadere kwantificering vragen, wordt enkel fase 1 in deze rapportage uitgewerkt. Indien de mate waarin effecten optreden wel om nadere kwantificering vragen, is ook fase 2 uitgewerkt. Er wordt bij het bepalen van de effecten rekening gehouden met de mogelijke invloed van bemaling van naastgelegen masten op de verlaging. Voor een mastlocatie zijn de twee naastliggende mastlocaties maatgevend voor de verlaging en de effecten.

Dit geohydrologisch onderzoek vormt daarnaast een bron van gegevens en basis voor het door de aannemer op te stellen werkplan en uitvoeringsplan van de bemaling (bemalingsplan).

Daarnaast is aandacht besteed aan de kwalitatieve aspecten, vanuit de voorgenomen lozing van bemalingswater op oppervlaktewater.

3.2 *Veld- en laboratoriumwerkzaamheden*

3.2.1 *Veldwerkzaamheden*

Ten behoeve van het geohydrologisch onderzoek zijn ter plaatse van de toekomstige bouwput de volgende veldwerkzaamheden uitgevoerd:

- 4 sonderingen tot 40 m -mv (of maximale reactiekracht van 16 ton);
- Twee boringen tot ten minste 4,0 m -mv;
- Het plaatsen van ten minste één peilbuis ter bepaling van de freatische grondwaterstand in de deklaag;
- De stijghoogte is bij plaatsing van de peilbuis bepaald. Na een wachttijd van tenminste 1 week is een tweede meting uitgevoerd;
- Het nemen van een monster van het oppervlaktewater. Niet ter plaatse van iedere mastlocatie is een monster genomen, maar wel van elk ontvangend oppervlaktewater (zie bijlage 3-3 voor de locatie van monsternamen).

De data waarop deze veldwerkzaamheden hebben plaatsgevonden, zijn weergegeven bij de resultaten van de veldwerkzaamheden zoals weergegeven in bijlage 3-2 en 3-3.

3.2.2 *Laboratoriumwerkzaamheden*

Het grondwater in de peilbuizen en het oppervlaktewater is bemonsterd en geanalyseerd op het standaardlozingspakket (Arseen (As), Chloride (Cl), Zuurstof (O₂), Ammonium (NH₄), Stikstof (N-Kjeldahl), Fe²⁺, Fe-totaal, BZV (biologisch zuurstofverbruik), CZV (chemisch zuurstofverbruik), Sulfaat (totaal), Fosfaat (totaal), zuurgraad (pH), geleidingsvermogen (EGV), droogrest onopgeloste bestanddelen (zs)).

De resultaten van de veld- en laboratoriumwerkzaamheden zijn opgenomen in bijlage 3-2. De resultaten zijn tevens beknopt weergegeven in de als bijlage 3-3 opgenomen tekening.

3.3 *Algemene beschrijving tracé*

3.3.1 *Maaiveld*

De hoogtemetingen gedaan tijdens de veldwerkzaamheden zijn in tabel 3.13 in bijlage 3-2 opgenomen. Hieruit leiden wij een gemiddelde maaiveldhoogte ter plaatse van de locatie af van - 0,70 m NAP.

3.3.2 Bodemopbouw

In onderstaande paragrafen is de ondiepe bodemopbouw en geohydrologische opbouw beschreven.

3.3.2.1 Ondiepe bodemopbouw

Op basis van boringen uitgevoerd tijdens de veldwerkzaamheden bestaat de deklaag vanaf maaiveld (-0.70 NAP m) tot maximale boordiepte uit klei.

3.3.2.2 Geohydrologische opbouw

De regionale bodemopbouw is weergegeven in onderstaande tabel 3.1. De gegevens uit deze tabel zijn ontleend aan www.DINOloket.nl aangevuld met de lokale locatiespecifieke gegevens zoals naar voren komt uit de sonderingen uitgevoerd in het kader van het geotechnische onderzoek (zie hoofdstuk 4) en de handboringen voor het cultuurtechnisch onderzoek (zie hoofdstuk 2). In onderstaande tabel zijn ook de geohydrologische formaties en de op basis van DINOloket en ervaring geïnterpreteerde parameters weergegeven (weerstand en doorlatendheden).

Daarnaast is bij de handboringen per laag de waterdoorlatendheid (k-waarde) geschat voor het berekenen van de uit te voeren bemalingen (zie bijlage 1-1).

Tabel 3.1: Geohydrologische opbouw

Globale diepte (m NAP)	Samenstelling	Geohydrologische eenheid	Formatie	Doorlatendheid/weerstand
-0,70 tot -11,4	klei, zandige klei	deklaag	Naaldwijk	550 dagen
-11,4 tot -28	klei	slechtdoorlatende laag	Peelo	800 dagen

3.3.3 Watersysteem

In onderstaande paragrafen zijn de gegevens van het oppervlaktewater en grondwater beschreven.

3.3.3.1 Oppervlaktewaterpeilen

Het peil van het oppervlaktewater bedraagt circa -1,91 m NAP. Dit is gebaseerd op het AHN2 (Algemeen Hoogtebestand Nederland 2) en de veldmetingen van het slootprofiel.

3.3.3.2 Freatisch grondwater

De Gemiddeld Hoogste Grondwaterstand (GHG) en Gemiddeld Laagste Grondwaterstand (GLG) geven de grondwaterstandsfluctuatiezone aan. Deze kunnen in het veld terug te vinden zijn als hydromorfe profielkenmerken. Op basis van de hydromorfe profielkenmerken in boringen op de locatie is een gemiddelde GHG af te leiden van 0,67 m -mv en de GLG op 1,70 m -mv. Bij een maaiveldniveau van -0,70 m NAP komt dit overeen met een GHG van -1,37 m NAP en een GLG van -2,40 m NAP.

De in peilbuis 69901-1 met filterdiepte 1,85 tot 2,85 m -mv tijdens de veldwerkzaamheden opgenomen freatische stijghoogte is weergegeven in onderstaande tabel. De waarden ten opzichte van maaiveld zijn met de maaiveldhoogte van -0,58 m NAP bij de peilbuis (in het rapport afgerond op twee decimalen) vertaald naar een waarde ten opzichte van NAP.

Tabel 3.2: Ondiepe stijghoogte peilbuis 69901-1

Datum	Stijghoogte [m -mv]	Stijghoogte [m NAP]
4/2/2013	1,00	-1,58
5/2/2013	0,94	-1,52

Stijghoogten diepe grondwater

Op deze locatie is geen diepe peilbuis geplaatst en is in DINOloket in de directe omgeving geen representatief stijghoogteverloop beschikbaar voor de stijghoogte in de te bronneren bodemlaag.

In het DINOloket zijn geen hogere representatieve stijghoogtes gevonden die hoger zijn dan de gemeten grondwaterstanden. Dit komt overeen met de gemiddelde stijghoogte in het watervoerend

pakket bepaald door Deltares (figuur 10.D uit Noord-West 380 kV-verbinding, watervergunningen, Deltares 2012).

3.3.3.3 Grond- en oppervlaktewaterkwaliteit

Het waterbeheer voor zowel de kwaliteit van grond- als oppervlaktewater valt onder verantwoordelijkheid van waterschap Noorderzijlvest. Of gehalten in het grondwater te hoog zijn en maatregelen nodig zijn voordat geloosd kan worden, dient in overleg met het waterschap te worden afgestemd.

De effecten op de waterkwaliteit kenmerken zich in het algemeen door verzilting, vermisting, zuurstofhuishouding, giftigheid, verkleuring, vertroebeling en bodemvorming. De parameters die hier invloed op hebben, zijn bepaald door een bemonstering en analyse van het grondwater in de peilbuizen en oppervlaktewater. De resultaten hiervan staan in tabel 3.4 weergegeven. Van het diepe grondwater zijn geen analysegegevens beschikbaar. Voor de analysegegevens van het oppervlaktewater is gebruik gemaakt van de dichtstbijzijnde mastlocatie.

Voor het lozen van grondwater is het Besluit lozing buiten inrichting van toepassing (16 maart 2011, artikel 3.2). Lozing in oppervlaktewater is toegestaan indien het gehalte onopgeloste stoffen ten hoogste 50 mg/l bedraagt en als gevolg van de lozing geen visuele verontreiniging optreedt. Dit laatste hangt over het algemeen samen met de aanwezigheid van ijzer en het zuurstofgehalte.

Ter plaatse van de lozingspunten zijn het oppervlaktewater en de waterbodem geanalyseerd. Dit is gedaan om de kwaliteit van het oppervlaktewater inzichtelijk te maken en de mate van visuele verontreiniging als gevolg van opwerveling van de waterbodem te kunnen inschatten.

In tabel 3.4 is tevens de norm voor onopgeloste bestanddelen in oppervlaktewater opgenomen. De tabel is aangevuld met indicatieve lozingsnormen voor de parameters die vanuit de zorgplicht relevant zijn voor de waterkwaliteit. Deze normen zijn echter indicatief en gebaseerd op Commissie Integraal Waterbeheer (Kleine en kortdurende lozingen Wvo, juni 2001).

Tabel 3.4: Indicatieve lozingsnorm

Parameter	Eenheid	Meetwaarde grondwater ondiep (69901-1-1)	Meetwaarde grondwater diep ()	Meetwaarde oppervlaktewater (70001ow-1-1)	Indicatieve norm
Filterdiepte	m -mv	1,9 tot 2,9	n.b.*	n.v.t.	n.v.t.
Droogrest onopgeloste bestanddelen	mg/l	10	n.b.*	75	< 50
Zuurstof [O]	mg O ₂ /l	1,4	n.b.*	13,0	> 5.0
IJzer [Fe]	mg/l	1,9	n.b.*	0,5	< 5.0
Ammonium (als N)	mg N/l	0,2	n.b.*	< 0,05	< 20
Arseen [As]	µg/l	2,1	n.b.*	4,5	< 30
Chloride	mg/l	37	n.b.*	250	< 200
Fosfor [P]	mg/l	0,130	n.b.*	0,370	< 1,0
Stikstof (N; volgens Kjeldahl)	mg/l	< 1,0	n.b.*	74,0	< 20
Sulfaat (opgelost, als S)	mg S/L	17,0	n.b.*	35,0	< 100

*n.b. = niet beschikbaar

De gehalten, waargenomen in peilbuis 69901-1 met filterdiepte 1,9 tot 2,9 m -mv rond de diepte van de grondwateronttrekking, zijn representatief voor de lozing van de grondwateronttrekking.

Uit bovenstaande tabel kan geconstateerd worden dat bij de lozing van het grondwater de volgende indicatieve lozingsnormen overschreden worden: zuurstof

De indicatieve lozingsnorm voor zuurstof wordt overschreden en de concentratie in het ontvangende oppervlaktewater is hoger dan die in het te lozen water.

De verwachting is dat er door de lozing een verslechtering in waterkwaliteit in het ontvangende oppervlaktewater optreedt.

Maatregelen die genomen kunnen worden om de concentratie van zuurstof te verhogen zijn de volgende:

Verhogen van de concentratie zuurstof kan door middel van beluchten.

3.4 Bemaling

3.4.1 Aanlegmethode bi-pole mast

De afmeting van de bouwput bedraagt 20 x 40 m. De benodigde ontgravingsdiepte bedraagt 3,0 m – mv. Voor de aanleg van de mastvoet wordt met een maximale aanlegperiode en bemalingsduur van 4 weken gerekend.

3.4.2 Berekening

Bij de berekening van het waterbezwaar is rekening gehouden met de volgende uitgangs- en aandachtspunten.

3.4.2.1 Uitgangspunten

- De berekeningen zijn uitgevoerd ten opzichte van de stijghoogte in het watervoerend pakket om geen onderschatting te maken van het waterbezwaar (worstcase-scenario);
- Bij de bemaling is uitgegaan van een ontwateringsdiepte van 0,5 m beneden de putbodem;
- De onttrekkingshoeveelheden en bijbehorende verlagingen zijn berekend uitgaande van een instationair onttrekkingsdebiet. Bij een gespannen pakket is uitgegaan van een stationair onttrekkingsdebiet aangezien binnen de aangehouden bemalingsduur het maximale invloedgebiedsgebied wordt bereikt;
- Voor analytische berekeningsmethoden is een oneindig uitgestrekt homogeen pakket verondersteld. Bij een gespannen pakket is uitgegaan van een stationair onttrekkingsdebiet aangezien binnen de aangehouden bemalingsduur het maximale invloedgebiedsgebied wordt bereikt;
- In de onttrekkingshoeveelheden is geen rekening gehouden met een eventuele toename in debiet als gevolg van de nabije ligging van oppervlaktewater;
- In de berekeningen wordt rekening gehouden met de effectieve dikte van de watervoerende laag (onvolkomenheid van filters volgens Forcheimer);
- De lozing van het onttrokken grondwater kan plaatsvinden op nabij gelegen oppervlaktewater, waar ook het monster uit oppervlaktewater is genomen (zie bijlage 3-3);
- Per mastlocatie wordt met een maximale bemalingsduur van 4 weken gerekend.

3.4.2.2 Debiet en waterbezwaar

Bij de bemalingen kan sprake zijn van een freatische, een deels semi-gespannen en deels gespannen situatie van het grondwater. De formules van Theis kan worden gebruikt bij instationaire bemaling voor deze drie situaties. Omdat deze allemaal voorkomen op dit tracé is de formule van Theis toepasbaar. Hiervoor dient wel de parameter meewerkend porievolume of specifieke berging per situatie aangepast te worden. Op de delen van het tracé waar een gespannen situatie van het grondwater aanwezig is, passen wij de formules van De Glee toe.

Theis

Voor de berekening van debieten en verlaging van de stijghoogte in freatische, een deels semi-gespannen situatie van het grondwater is gebruik gemaakt van een afgeleide van de formule van Theis (1935).

$$Q_{Theis} = \frac{s_r \cdot 4 \cdot \pi \cdot kD}{W(u)}$$

met S_r = gewenste verlaging ter hoogte van de bouwput (m)
 kD = transmissiviteit (m²/d)
 $W(u)$ = Theis Well functie (-)

Waarin u :

$$u = \frac{r^2 S}{4.kD.t} \quad (-)$$

met r = straal bouwput (m)
 S = bergingscoëfficiënt (-)
 t = tijd (d)

W(u) : Theis well functie, die benaderd kan worden door:

$$W(u) = -0,5772 - \ln u + u - \frac{u^2}{2.2!} + \frac{u^2}{3.3!} - \frac{u^2}{4.4!} + \dots$$

De Glee

Op de delen van het tracé waar een gespannen situatie van het grondwater aanwezig is, passen wij de formule van De Glee toe.

Spanningsbemaling

De formule van De Glee kan worden gebruikt voor stationaire berekeningen in semi-gespannen aquifers. In dat geval is sprake van nalevering vanuit de aquitard of bovenliggende aquifer. De volgende randvoorwaarden:

- Aquifer is semi-gespannen;
- Aquifer en aquitard zijn oneindig uitgestrekte pakketten;
- Homogeen, isotroop en uniforme dikte van de aquifer;
- Uitgangssituatie: horizontale grondwaterspiegel;
- Constante onttrekkingshoeveelheid en stroming naar de put is stationair;
- Volkomen bron;
- Verticale stroming in aquitard;
- Verwaarloosbare verlaging in boven- (en onder-)gelegen aquifer;
- $\lambda > 3D$.

Maatgevend voor de mate van nalevering van grondwater uit een boven- (en onder)liggend pakket is de weerstand van de aquitard (deklaag) en de hoeveelheid te onttrekken water.

Formule van De Glee:

$$Q_{DeGlee} = \frac{(s.2.\pi.kD)}{K_0(r/\lambda)}$$

met s = gewenste verlaging ter hoogte van de bouwput
 $K_0(r/\lambda)$ = Besselfunctie
 r = straal van de bouwput
 λ = spreidingslengte = $\sqrt{k * D * c}$
 k = doorlatendheid
 D = dikte aquifer
 c = weerstand aquitard

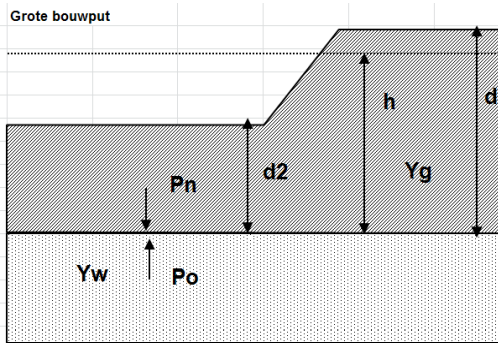
3.4.2.3 Opbarstgevaar

Indien zich onder de bouwputbodern een slecht doorlatende laag bevindt, bestaat er een risico dat de bouwputbodern, als gevolg van de waterdruk aan de onderzijde van deze laag, zal opbarsten. Het gevaar voor opbarsten wordt bepaald door de verhouding tussen de opwaartse en neerwaartse krachten, in formule:

$$V_f = P_n/P_o = d_2 * Y_g / h * Y_w$$

Waarin:

- Vf veiligheidsfactor, verhouding tussen neer- en opwaartse druk (1,2);
 Pn neerwaartse druk door bovenliggende grondlagen (kN/m²);
 Po opwaartse druk (waterspanning) (kN/m²);
 d2 dikte van de slecht doorlatende grondlagen onder de bouwputbodem (m);
 Yg gemiddeld volumegewicht van de grond inclusief poriewater (kN/m²);
 Yw gemiddeld volumegewicht van poriewater (kN/m²);
 h stijghoogte van het grondwater in de onderliggende watervoerende laag t.o.v. de onderzijde van de slecht doorlatende laag.



Tabel 3.5: Uitgangspunten en uitkomsten van de opbarstberekening.

mast	uitgangspunten			Yw	aandeel bodem			Yg	evenwichtsberekening			
	d2 [m]	d [m]	h [m]		veen [10]	klei [14]	zand [18]		Pn [kN]	Po [kN]	Yf <1,2	verlaging stijghoogte [m]
699	24,3	27,3	26,7	9,8	0,0	1,0	0,0	14,0	340,2	261,7	Nee	0,0

Voor de opbarstberekening is gebruik gemaakt van de hoogste waarde van de gemeten grondwaterstanden (freatisch) en stijghoogtes (watervoerend pakket).

Uit bovenstaande tabel volgt of er een veiligheidsfactor (Yf) is, die al dan niet groter is dan 1,2. Aangezien hier "Nee" aangegeven is, is geen verlaging van de stijghoogte door spanningsbemaling benodigd om opbarsting van de bouwput te voorkomen.

3.4.2.4 Bandbreedteanalyse

Voor de bandbreedteanalyse is een tweetal parameters die we beschouwen:

- Bodemopbouw;
- Stijghoogten.

De gegevens van het te bemalen werk zoals bemalingsduur en afmetingen nemen wij niet mee omdat deze als uitgangspunt gezien moeten worden.

Het onttrekkingsdebiet en waterbezwaar worden voornamelijk bepaald door de doorlatendheid van de deklaag. Op basis van de boorbeschrijvingen en ervaring hebben we een kD waarde van 10,0 m²/dag en een dikte van 10,0 m aangehouden. De doorlatendheid zou kunnen variëren tussen 0,2 m/dag en 1,0 m/dag. Bij de berekening van het debiet en waterbezwaar wordt rekening gehouden met deze spreiding.

Uitgangspunt is het worst-case scenario, daarom zijn het uiteindelijke debiet en waterbezwaar met de maximale doorlatendheid opgenomen in het rapport.

3.4.2.5 Debiet en waterbezwaar

Deklaag

Voor de bemaling van de deklaag met een verlaging ten opzichte van de GHG van 2,8 m is het totaal benodigd debiet berekend op 25,9 m³/uur. Bij een verlaging ten opzichte van de GLG van 1,8 is het totaal benodigde debiet berekend op 16,1 m³/uur.

Het totale debiet van de bemaling bedraagt bij GHG 25,9 m³/uur en bij GLG 16,1 m³/uur.

Waterbezwaar

De bemalingsduur bedraagt vier weken. Het totaal verwachte waterbezwaar in de bemalingsperiode van 4 weken bedraagt circa 17.420 m³ bij GHG en 10.790 m³ bij GLG.

Het waterbezwaar overschrijdt de vergunningsplichtige hoeveelheid niet.

Een aantal zaken kan leiden tot een hoger waterbezwaar dan hier berekend is. Er kan neerslag vallen. Daarnaast moet rekening gehouden worden met het leegpompen van de bouwkuip en mogelijk leegpompen van nabijgelegen oppervlaktewater. Ook kunnen mogelijke onvoorziene situaties tot extra waterbezwaar leiden. Deze zijn niet meegenomen in de berekening van het waterbezwaar.

3.4.3 Bemalingswijze

Bij de bemalingswijze dient rekening gehouden te worden met de heterogeniteit in bodemopbouw. Het goed ontwateren van de verschillende lagen in de bodem kan door het toepassen van verticale onttrekkingfilters met lange perforatie en, al dan niet haalbuizen.

3.4.4 Verlaging grondwaterstand en invloedsgebied

3.4.4.1 Invloedsgebied freatisch pakket

In afbeelding 3.1 is de ligging van de mastlocatie en het maximale invloedsgebied weergegeven op een topografische ondergrond.

Het maximale invloedsgebied in de deklaag bedraagt 110 m, in de onderliggende slecht doorlatende laag wordt geen verlaging verwacht. Dit maximale invloedsgebied is weergegeven op kaart om een eventuele afweging te maken over het al dan niet acceptabel zijn van deze effecten.

3.4.4.2 Invloedsgebied deklaag

Tabel 3.6: Invloedsgebieden bij GHG

	afstand [m]	
verlaging	freatisch pakket	watervoerend pakket
0,05 m	110	n.v.t.
0,10 m	95	n.v.t.
0,20 m	80	n.v.t.
0,5 m	60	n.v.t.
1,0 m	50	n.v.t.

Tabel 3.7: Invloedsgebieden bij GLG

	afstand [m]	
verlaging	freatisch pakket	watervoerend pakket
0,05 m	100	n.v.t.
0,10 m	85	n.v.t.
0,20 m	70	n.v.t.
0,5 m	55	n.v.t.
1,0 m	40	n.v.t.

3.4.5 Beknopte analyse mogelijke effecten

Binnen het maximale invloedsgebied zijn de volgende objecten aanwezig: de Lageweg (op 22,0 m afstand), een hoge druk gasleiding (op 11,0 m afstand), een watergang met mogelijk duikers en stuwten (op circa 2,0 m afstand), en landbouwpercelen (zie afbeelding 3.1).

Zettingen

Beoordeeld zijn objecten waar zettingen kunnen optreden wanneer deze zich bevinden binnen de verlagingscontouren zoals deze zijn bepaald bij GLG.

Ter plaatse van de Lageweg is het de verwachting dat zettingen kunnen optreden als gevolg van de spanningsbemaling bij GLG.

Ter plaatse van eventuele duikers en stuwten bij de watergangen is het de verwachting dat zettingen kunnen optreden als gevolg van de spanningsbemaling bij GLG.

Ter plaatse van de hoge druk gasleiding is het de verwachting dat zettingen kunnen optreden als gevolg van de spanningsbemaling bij GLG.

Droogteschade voor landbouw

Als gevolg van de verlaging grondwaterstand is niet uit te sluiten dat droogteschade optreedt ter plaatse van de landbouwpercelen. Daarom moet voorafgaand aan de werkzaamheden worden afgestemd met de eigenaar.

Grondwateronttrekkingen van derden zijn op basis van het landelijk grondwaterregister en gegevens van de provincie niet aanwezig. Er is geen informatie beschikbaar over onttrekkingen die niet bij de provincie zijn geregistreerd.

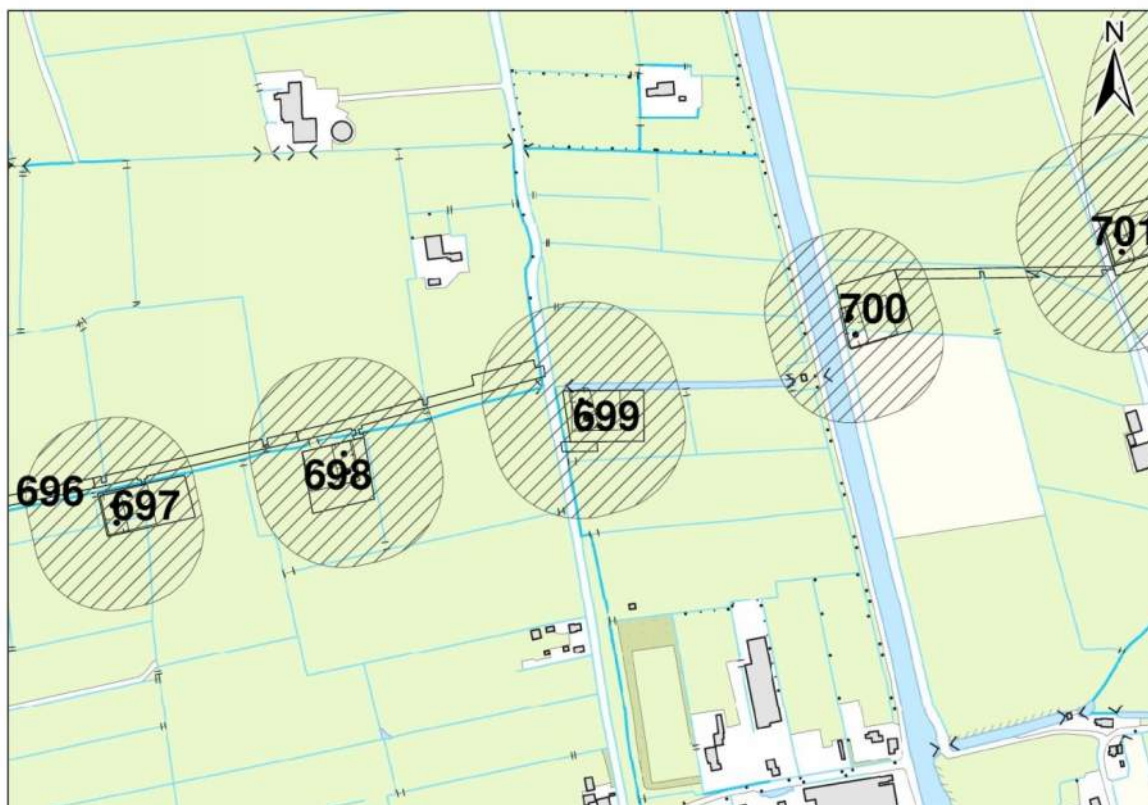
Grondwaterbeschermingsgebieden

De locatie is niet gelegen in een waterwingebied of boringsvrije zone en dus ook niet binnen grondwaterbeschermingsgebied.

Mogelijke maatregelen om het invloedsgebied te verkleinen zijn:

- Verhogen van de mastvoet;
- Toepassen van retourbemaling, in het geval van spanningsbemaling;
- Toepassen van onttrekkingsbeperkende maatregelen zoals waterdichte (beton)vloeren of biologische afbreekbare waterremmende injectievloeistof;
- Verkorten van de bemalingsduur.

Afbeelding 3.1: Ligging mastlocatie en invloedsgebied op topografische ondergrond (Bron: top10NL-Kadaster)



3.5 Effecten grondwater

De beknopte analyse van mogelijke effecten veroorzaakt door de bemaling geven aan dat mogelijk zettingschade kan optreden ter plekke van infrastructuur. Daarom is het thema zettingen in de onderstaande paragraaf 3.5.1. verder uitgewerkt.

3.5.1 Zettingen

In deze paragraaf zijn berekeningen gemaakt van de te verwachten zettingen ten gevolge van de verlaging van de grondwaterstand voor de aanleg van de masten.

Gehanteerde documenten en literatuur:

- NEN9997-1+C1:2012, Geotechnisch ontwerp van constructies;
- Grondopbouw per mastlocaties zoals is aangegeven in paragraaf 3.3.2, zie tabel 3.1. (De grondparameters zijn gebaseerd op sonderingen en tabel 2b uit NEN9997-1). In het algemeen geeft de tabel uit de NEN9997-1 een veilige inschatting van de parameters. De onnauwkeurigheid van de berekende zettingen bedraagt +/- 30%.

Uitgangspunten:

- Bemalingsduur is 28 dagen;
- De initiële grondspanning is bepaald bij een lage grondwaterstand (GLG);
- De freatische GLG/GHG is bepaald aan de hand van hydromorfe profielkenmerken ter plekke van de boorprofielen, zie subparagraaf 3.3.3.3;
- Ter plaatse van deze locatie is geen aanleiding geweest om een spanningsbemaling toe te passen. Op basis van de sonderingen is afgeleid dat de zandtussenlaag in beperkte mate aanwezig is ter plaatse van de locatie van deze mast;

- De grondwaterstandsverlaging veroorzaakt door de bemaling is bepaald ten opzichte van de GLG (freatische en stijghoogte). Hiervoor is dezelfde methode gebruikt als bij de berekende verlaging ten opzichte van GHG, zie subparagraaf 3.4.2.2;
- Bij de berekening is een conservatie berekend, de grond – en modelparameters zijn conservatief gekozen.

Berekeningswijze:

De zettingen ten gevolge van de freatische grondwater en stijghoogte verlaging zijn bepaald met behulp van D-settlement. Gekozen is voor de methode NEN-Koppejan met het consolidatie model Darcy.

Resultaten:

De GHG/GLG waarden van het freatische grondwater staan in subparagraaf 3.3.3.2, zie tabel 3.8. In de omgeving van deze mast is geen representatieve gemeten GLG waarde van het eerste watervoerend pakket. Daarom is als indicatie de GHG/GLG van het freatische grondwater overgenomen. Dit komt overeen met de gemiddelde stijghoogte in het watervoerend pakket bepaald door Deltares (figuur 10.D uit Noord-West 380 kV-verbinding, watervergunningen, Deltares 2012). De stijghoogte in het eerste watervoerend pakket/spanningsbemaling laag is soms lastig te bepalen.

Tabel 3.8: GHG/GLG van het freatische en diepe grondwater.

	Freatisch grondwater		Stijghoogte in diep grondwater	
	[m NAP]	[m-mv]	[m NAP]	[m-mv]
GHG	-1,37	-0,67	n.v.t.	n.v.t.
GLG	-2,40	-1,70	n.v.t.	n.v.t.

Tabel 3.9: grondopbouw met bijbehorende grondparameters.

Globale diepte (m NAP)	Samenstelling	Formatie	Ydr/Ynat [kN/m3]	C'p [-]	C's [-]	Cv [m2/s]
-0,64 -7,25	Klei, siltig met leem lagen	Naaldwijk	14/14	1 0	110	1*10-7
-7,25 tot -8,0	Veen	Naaldwijk	12/12	7,5	20	1*10-7
-8,0 tot -8,5	Zand tussenlaag	Naaldwijk	18/20	200	∞	1*10-4 (drained)
-8,5 tot -28,0	Klei siltig tot leem	Boxtel Peelo?	17/17	20	240	1*10-6

Bodemopbouw o.b.v. sondering DKMP699-1

Tabel 3.10: verlagingen en afstanden ten opzichte van GHG/GLG vanwege verlaging freatisch grondwater.

Verlaging [m] t.o.v. GHG	afstand t.o.v. GHG [m]	Verlaging t.o.v. GLG [m]	afstand t.o.v. GLG [m]
0,05	110	0,05	100
0,10	95	0,10	85
0,20	80	0,20	70
0,5	60	0,5	55
1,0	50	1,0	40
2,8	0	1,8	0

Tabel 3.11: verlagingen en afstanden ten opzichte van GHG/GLG vanwege spanningsbemaling.

Verlaging [m] t.o.v. GHG	afstand t.o.v. GHG [m]	Verlaging t.o.v. GLG [m]	afstand t.o.v. GLG [m]
0,05	n.v.t.	n.v.t.	n.v.t.
0,10	n.v.t.	n.v.t.	n.v.t.
0,20	n.v.t.	n.v.t.	n.v.t.
0,5	n.v.t.	n.v.t.	n.v.t.
1,0	n.v.t.	n.v.t.	n.v.t.

Tabel 3.12: resultaten van zettingsberekening.

Verlaging/object	Verlaging [m]	Afstand tot rand bouwput [m]	Zetting [m] na 28 dagen	Eindzetting [m] 30 jaar	Effect
Hoge druk gasleiding	1,58 (freatisch)	11,0	0,076	0,366	contact opnemen met beheerder
Lageweg	2,0 (freatisch)	22,0	0,065	0,305	Nihil
Duiker(s) / stuwte(s)	2,0 (freatisch)	Circa 22,0	0,065	0,305	Nihil.

Hoge druk gasleiding

Ter plaatse van de locatie met de hoge druk gasleiding zijn zettingen berekend van circa 0,08 meter berekend. Aanbevolen wordt om contact op te nemen met de betreffende beheerder van de hoge druk gasleiding om vast te stellen in welke mate de leiding negatief wordt beïnvloed door de berekende zettingen. Hierbij dient de leiding te worden getoetst conform de vigerende normen en richtlijnen. Om deze toetsing te kunnen uitvoeren dienen gegevens m.b.t. de leiding te worden geïnventariseerd. Daarnaast zal aanvullend grondonderzoek nodig zijn om de grondslag direct ter plaatse van de leiding vast te kunnen stellen.

Lageweg

Ter plaatse van de Lageweg zijn zettingen berekend van circa 0,07 meter na 28 dagen. Naar verwachting zullen, door de aanwezigheid van de aardebaan en door voorbelasting van het verkeer, de zettingen minder zijn dan berekend. Ook bevindt zich een watergang tussen de Lageweg en de locatie met de grondwateronttrekking. Hierdoor kan de watergang eventueel als een barrière werken waardoor de grondwaterstands daling achter de watergang minder kan zijn. Om deze redenen is het de verwachting dat de invloed van de zettingen nihil is.

Stuwte(s) en duikers

Langs de Lageweg zijn mogelijk een aantal duikers/stuwtes aanwezig. Verondersteld is dat de zettingen vergelijkbaar kunnen zijn zoals deze zijn berekend voor de Lageweg. De berekende zettingen zijn circa 0,07 meter na 28 dagen. Naar verwachting zullen de zettingen minder zijn dan berekend, omdat deze objecten in de watergangen bevinden en om deze reden mogelijk minder worden beïnvloed door de grondwateronttrekking. Geadviseerd wordt om voorafgaand aan de werkzaamheden de ligging van de watergang binnen het invloedsgebied van de bemaling te melden aan het waterschap.

Voor de betreffende objecten wordt geadviseerd om de zettingen te monitoren.

3.5.2 Droogteschade landbouw

Als gevolg van de verlaging grondwaterstand is niet uit te sluiten dat droogteschade optreedt aan de vegetatie van landbouwgebieden. Door de relatief korte duur van de bemaling is de kans op droogteschade beperkt. Indien de bemaling plaats vindt in een groeiperiode en er ten tijde van de bemaling te weinig neerslag valt, kan in overleg met de gebruikers beregening of bevoeiing overwogen worden om schade te voorkomen. Buiten het groeiseizoen en in perioden met voldoende neerslag wordt geen schade aan gewassen verwacht. Voorafgaand aan de werkzaamheden moet worden afgestemd met de beheerder en eigenaar.

3.5.3 Droogteschade natuur

Niet van toepassing.

3.5.4 Verontreinigingen

Het onderzoek in Hst 5 geeft aan dat er geen (mobiele) verontreiniging aanwezig is. Aan de hand van de berekende invloedsgebieden van de freatische- en spanningsbemaling is een extra check gedaan bij de bodeminformatiekaart van de provincie Groningen (16 juni 2014).

Direct ten westen van de mastlocatie ligt de Lageweg, hier is in 2002 een verkennend bodemonderzoek (locatie GR000510383). De resultaten van het onderzoek zijn niet opgenomen in het systeem. Op de locatie zijn geen historisch verdachte activiteiten bekend.

Direct ten noorden van de mastlocatie ligt een zijtak van het Boterdiep. Samen met het Boterdiep is deze watergang drie maal onderzocht in de periode 1996-1997 (locatie GR000500021). Vervolgens is in 2005 een verkennend onderzoek uitgevoerd naar de waterbodems, op basis hiervan is een beschikking 'ernstig, niet urgent' afgegeven.

Op basis van bovenstaande is sprake van een verontreinigde waterbodem in de watergang ten noorden van de mastlocatie. Er zijn geen aanwijzingen voor de aanwezigheid van mobiele verontreinigingen ter plaatse van de mastlocatie.

3.5.5 Archeologie

Niet van toepassing

3.5.6 Grondwateronttrekkingen derden

Grondwateronttrekkingen van derden zijn op basis van het landelijk grondwaterregister en gegevens van de provincie niet aanwezig. Er is geen informatie beschikbaar over onttrekkingen die niet bij de provincie zijn geregistreerd.

3.6 Uitvoeringstechnische aspecten

3.6.1 Technische principes bemaling

Uitvoeringstechnische aspecten zijn uiteindelijk de verantwoordelijkheid van de aannemer. Zoals aangegeven in de subparagraaf 3.4.3. moet bij de bemalingswijze rekening gehouden worden met de heterogeniteit in bodemopbouw. Het goed ontwateren van de verschillende lagen in de bodem kan door het toepassen van verticale onttrekkingfilters met lange perforatie- en, al dan niet haalbuizen. Daarnaast moet bij fijn zandige afzettingen op grof zandigere pakketten rekening gehouden worden dat de filters niet te diep in het grof zandige pakket worden gezet.

3.6.2 Voorschriften, vergunningen en heffingen

Niet van toepassing

3.6.3 Monitoring

Voorafgaand aan de werkzaamheden moet contact worden opgenomen met de beheerder en eigenaar van de landbouwgrond voor afstemming of monitoring van de verlaging nodig is om schade vast te stellen.

3.7 Samenvatting

In onderstaande tabel 3.13 is een samenvatting weergegeven van het verwachte waterbezwaar, de geadviseerde bemalingswijze en aandachtspunten.

Tabel 3.13: Samenvatting bemaling

Thema	resultaat
Lozing	Aandachtspunt zuurstof
spanningsbemaling noodzakelijk	Nee
debiet freatisch pakket	25,9 m ³ /uur
debiet watervoerend pakket/spanningsbemaling	0,0 m ³ /uur voor GHG
debiet totaal	25,9 m ³ /uur voor GHG

bemalingsduur	4 weken
totaal waterbezwaar	17.420 m ³
Invloedgebied deklaag	110 m
Invloedgebied watervoerend pakket	niet van toepassing
Bemalingswijze	verticale bemaling van deklaag
Potentieel effect	Zetting, verdroging

3.8 *Bijlagen H3*

Bijlage 3-1: Locatie inclusief onderzoekspunten

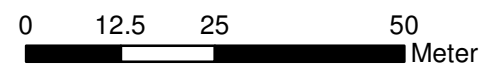
Bijlage 3-2: Overzicht veldgegevens en analyseresultaten

Bijlage 3-3: Tekening: waterinformatiekaart



Verklaring

- Werkterrein + bouwweg
- Bouwput
- Masten
- Locatie sondering incl. nummer
- Locatie boring tot 0,50 m-mv
- Locatie boring tot 1,20 m-mv
- Locatie boring tot 4,00 m-mv
- Locatie boring + peilbuis



Locatie VKA versie 2.5
Bouwweg VKA versie 2.5.1

TITEL		GEOHYDROLOGIE KAART MAST : 699		Noord - West 380 kV	
STATUS	GETEKEND DOOR	AFD.	PAR.	OPDRACHTGEVER	
	T. Cornea			TenneT	
	GECONTROLEERD DOOR	AFD.	PAR.	OMSCHRIJVING WIJZIGING	GETEKEND BIJ
	E. Aldershof				ARCADIS
	VOOR AKKOORD	AFD.	PAR.	SCHAAL	DATUM 1e UITGAVE
	M. van Driel			1:1000	02.04.2014
				DATUM WIJZIGING	
VAKGEBIED	TEK. SOORT	PROJECT NR.	FORMAT	NUMMER	WLIZ NR.
			A3	Mast nr. 699	1

Bijlage 3-2 overzicht veldgegevens mast 699
(Van het diepe grondwater zijn geen analysegegevens beschikbaar)

Tabel 3.7: Veldmetingen peilbuis 69901-1

Parameter	Meetwaarde	Eenheid
Datum monstername	5/2/2013	
Filterdiepte	1,9 tot 2,9	m -mv
Zuurgraad	8,0	
Geleidbaarheid stabiel	1020	µS/cm
Grondwaterstand	0,94	cm -mv
Temperatuur	8,9	°C

Tabel 3.8: Analyse grondwater peilbuis 69901-1

Parameter	Meetwaarde	Eenheid
Filterdiepte	1,9 tot 2,9	m -mv
Ammonium	0,2	mg/l
Ammonium (als N)	0,2	mg N/l
Arseen [As]	2,1	µg/l
BZV-5	< 1,0	mg O2/l
Chloride	37	mg/l
CZV	42	mg/l
Droogrest onopgeloste bestanddelen	10	mg/l
Fosfaat (als P2O5)	0,31	mg P2O5/l
Fosfaat (als PO4)	0,41	mg PO4/l
Fosfor [P]	0,130	mg/l
IJzer [Fe]	1,9	mg/l
Stikstof (N; vlgs Kjeldahl)	< 1,0	mg/l
Sulfaat (als SO4)	52	mg SO4/l
Sulfaat (opgelost, als S)	17,0	mg S/L
Zuurstof [O]	1,4	mg O2/l

Tabel 3.11: Veldmetingen oppervlaktewater 70001ow-1-1

Parameter	Meetwaarde	Eenheid
Zuurgraad	6,9	
Geleidbaarheid stabiel	1860	µS/cm
Temperatuur	2	°C

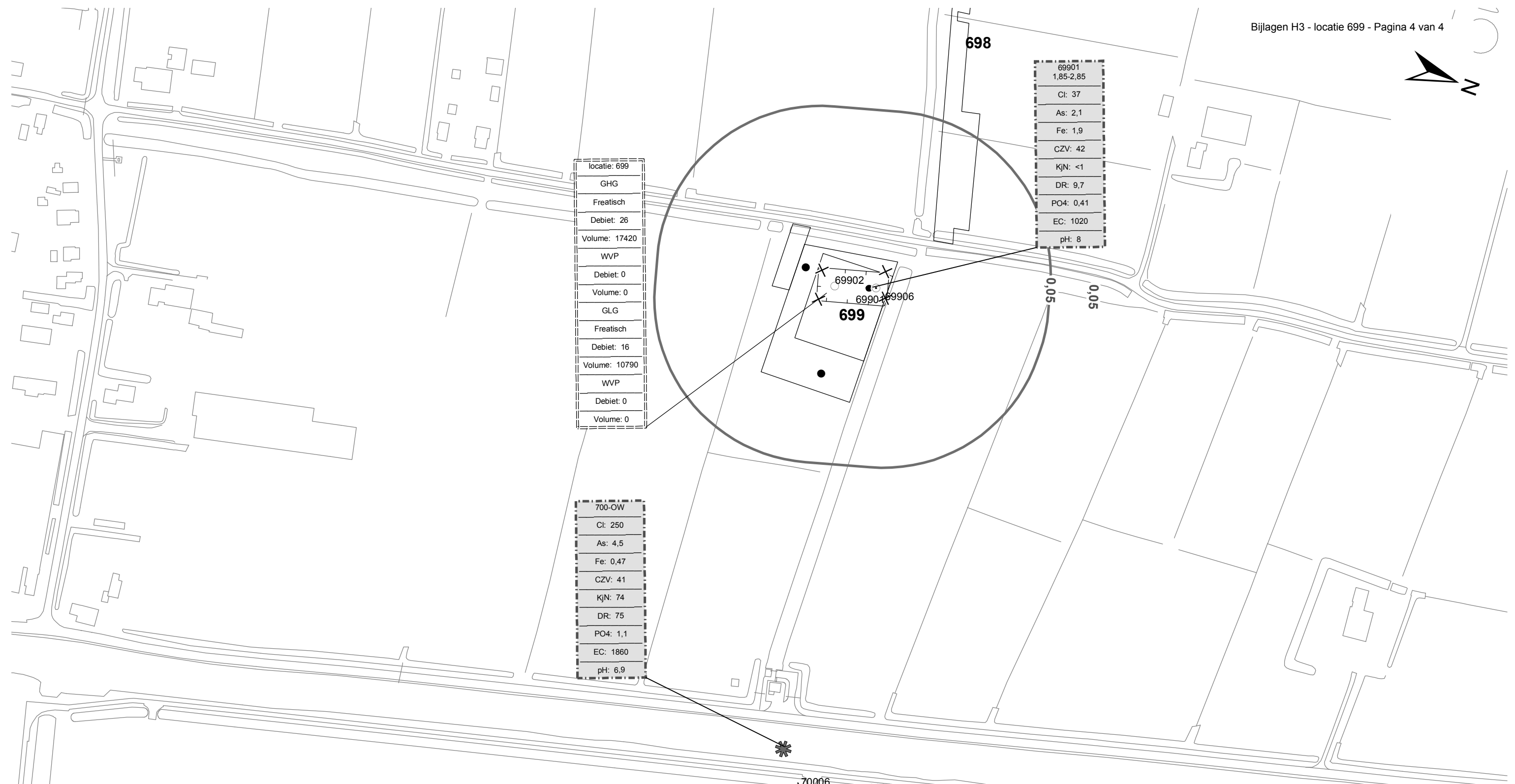
Tabel 3.12: Analyse oppervlaktewater 70001ow-1-1

Parameter	Meetwaarde	Eenheid
Datum monstername	3/20/2013	
Ammonium	< 0,065	mg/l
Ammonium (als N)	< 0,05	mg N/l
Arseen [As]	4,5	µg/l
BZV-5	4,7	mg O2/l
Chloride	250	mg/l
CZV	41	mg/l
Droogrest onopgeloste bestanddelen	75	mg/l
Fosfaat (als P2O5)	0,84	mg P2O5/l
Fosfaat (als PO4)	1,10	mg PO4/l

Fosfor [P]	0,370	mg/l
IJzer [Fe]	0,5	mg/l
Stikstof (N; vlgs Kjeldahl)	74,0	mg/l
Sulfaat (als SO ₄)	100	mg SO ₄ /l
Sulfaat (opgelost, als S)	35,0	mg S/L
Zuurstof [O]	13,0	mg O ₂ /l

Tabel 3.13: Maaiveldhoogten

X-coördinaat	Y-coördinaat	Maaiveldniveau in m NAP
235319.4	593058.2	-0.576
235327.5	593031.6	-0.646
235339.4	593024.2	-0.768
235320.3	593019.9	-0.65
235307	593060.5	-0.806
235323.8	593066.1	-0.976
235322.2	593008.7	-0.653
235386.1	593042.3	-0.65
235306.7	592997	-0.598



locatie: 699
GHG
Freatisch
Debiet: 26
Volume: 17420
WVP
Debiet: 0
Volume: 0
GLG
Freatisch
Debiet: 16
Volume: 10790
WVP
Debiet: 0
Volume: 0

69901
1,85-2,85
Cl: 37
As: 2,1
Fe: 1,9
CZV: 42
KjN: <1
DR: 9,7
PO4: 0,41
EC: 1020
pH: 8

700-OW
Cl: 250
As: 4,5
Fe: 0,47
CZV: 41
KjN: 74
DR: 75
PO4: 1,1
EC: 1860
pH: 6,9

Verklaring

	Werkterrein + bouwwegen	Verlagingscontouren (GHG)		Verlaging 0,05 m freatisch
	Bouwput		Verlaging 0,05 m WVP	
	Masten	Verlagingscontouren (GLG)		Verlaging 0,05 m freatisch
	Locatie sondering incl. nummer		Verlaging 0,05 m WVP	
	Locatie boring tot 0,50 m-mv	Verklaring labels		Gegevens locatie
	Locatie boring tot 1.20 m-mv		Analysesresultaten grondwater	
	Locatie boring tot 4.00 m-mv			
	Locatie boring + peilbuis			
	Locatie oppervlaktewater monster			

Verklaring analysesresultaten:
 Cl :Chloride (in mg/l)
 As :Arseen (in µg/l)
 Fe :IJzer (in mg/l)
 CZV :Chemisch zuurstof verbruik (in mg O₂ /l)
 KjN :Stikstof volgens Kjeldahl (in mg/l)
 DR :Droogrest onopgeloste bestanddelen (in mg/l)
 PO4 :Fosfaat (mg/l)
 pH :Zuurgraad
 EC :Elektrische geleidbaarheid (µS/cm)

Eenheden Krusingen en Strekkingen:
 Debieten (Q) (in m³ / uur)
 Volumes (V) (in m³)

Afkortingen
 SB: Spanningsbemaling

TITEL					
Waterinformatiekaart mast : 699					
Noord - West 380 kV					
STATUS	GETEKEND DOOR	AFD.	PAR.	OPDRACHTGEVER	
	I. Dinu			TenneT	
	GECONTROLEERD DOOR	AFD.	PAR.	OMSCHRIJVING WUZIGING	GETEKEND BIJ
	E. Aldershof				ARCADIS
	VOOR AKKOORD	AFD.	PAR.	SCHAAL	DATUM 1e UITGAVE
	M. van Driel			1:2500	6/25/2014
				DATUM WUZIGING	
WAKGEBIED	TEK. SOORT	PROJECT NR.	FORMAT	NUMMER	WUZ NR.
			A3	Mast nr. 699	0

Locatie VKA versie 2.5
 Bouwwegen VKA versie 2.5.1

4 Grondmechanisch onderzoek

Verantwoording

Titel: Grondmechanisch onderzoek: project: Noord-West 380 kV
deelgebied 1
mastnummer 699

Projectnummer: 000.144

Referentienummer: 6012-0102-000.R699

Revisie: 1

Datum: 07-10-2013

Auteur(s): G.Hofstede

E-mail adres: b.bosman@fugro.nl

Gecontroleerd door: B. Bosman, teamleider sonderingen

Paraaf gecontroleerd: BB

Goedgekeurd door: W.H.J. van der Velden, projectleider

Paraaf goedgekeurd: WHV

Contact: B. Bosman, teamleider sonderingen

INHOUDSOPGAVE

4.1. Inleiding

4.2. Uitzetten en waterpassen

4.3. Sonderen

4.4. Onderzoeksresultaten

Bijlagen

4.1. Inleiding

Ten behoeve van het funderingsontwerp en de omgevingsvergunning voor de bouw van de mast zijn er gegevens verzameld van de bodemopbouw. De resultaten zijn in dit hoofdstuk beschreven.

Ter plaatse van de mastlocatie zijn de volgende veldwerkzaamheden uitgevoerd:

- 3 sonderingen met meting van plaatselijke wrijvingsweerstand tot 40 m -mv [of maximale reactiekracht], waarvan 1 sondering met meting van de waterspanning;
- Het bepalen van de ongedraineerde schuifsterkte van slappe kleilagen aan de hand van een bolconus-sondering.

De sonderingen DKM699-1 t/m 4 hebben niet de beoogde diepte van 40 m –mv gehaald; op een mindere diepte is de maximale reactiekracht van de sondeertruck - t.w. 16 ton (standaard conus) en 1,5 ton (bolconus) - bereikt.

4.2. Uitzetten en waterpassen

De onderzoeklocaties zijn door Fugro GeoServices B.V. uitvoering uitgezet en gewaterpast, waarbij de locaties zijn gemeten met behulp van GPS-RTK en zijn weergegeven ten opzichte van RD/NAP. De onderzoekslocaties zijn weergegeven op de situatietekening.

De coördinaten van de onderzochte punten zijn onderaan de sondeergrafieken en in onderstaande tabel weergegeven.

	X-coördinaat	Y-coördinaat	Maaiveldniveau (NAP)
DKM699-1	235323.7	593031.6	-0.64
DKMB699-2	235329.5	593032.9	-0.63
DKM699-3	235324.5	593054.6	-0.72
DKMP699-4	235318.6	593053.2	-0.70

De hoogtebepaling van de onderzoekslocaties in het terrein is uitgevoerd met als doel de bodemopbouw te refereren aan een vaste referentiehoogte. De gerapporteerde hoogtes zijn niet geschikt voor andere doeleinden dan dit onderzoek.

Voor een verklaring van de op de situatietekening gebruikte tekens en symbolen wordt verwezen naar de bijlage "Legenda Terreinproeven en Grondsoorten".

4.3. Sonderen

De sonderingen zijn uitgevoerd met de elektrische Fugro-kleefmantelconus conform norm NEN-EN-ISO 22476-1, toepassingsklasse 3. Een beschrijving van de gevolgde meet- en registratiemethode is gegeven in de bijlage "Continu Elektrisch Sonderen". De conus is voorzien van een hellingmeter. In de sondeergrafieken is de diepte gecorrigeerd voor de gemeten afwijking van de verticaal.

Op de grafieken van de sonderingen is het wrijvingsgetal weergegeven. Dit is de verhouding tussen de plaatselijke wrijvingsweerstand en de conusweerstand. Empirisch is vastgesteld dat het wrijvingsgetal een nauwe relatie heeft met de grondsoort, zodat een goede indicatie van de laagopbouw is verkregen.

De sonderingen zijn uitgewerkt met een interpretatie van het wrijvingsgetal voor identificatie van de bodemlagen. De identificatie van de bodemlagen is uitgevoerd volgens Robertson (1990), die door Fugro is aangepast aan de Nederlandse omstandigheden. Voor achtergronden en beperkingen wordt verwezen naar de bijlage "Continu Elektrisch Sonderen". De identificatie is indicatief en alleen geldig voor lagen onder de grondwaterstand. De resultaten dienen te worden geverifieerd met boringen of geologische informatie.

Op de sondeergrafiek waarop het resultaat van de meting van de waterspanning is gepresenteerd, is ook de waterspanningsindex gegeven. Dit is de verhouding tussen de waterspanning en de

conusweerstand. In het algemeen kan worden gesteld dat een hoge index een minder goed water doorlatende laag weergeeft. Voor de interpretatie van de waterspanningsonderingen verwijzen wij naar de bijlage "Continu Elektrisch Sonderen".

De bolconus is een meetinstrument waarvan de werking vergelijkbaar is met de standaard sondeerconus. Met de bolconus worden net zoals bij de gewone sondering de conusweerstand, de plaatselijk wrijving en de waterspanning geregistreerd. De bolconus heeft echter specifiek andere kenmerken die het mogelijk maken slappe gronden beter te onderzoeken, zoals:

- Een bolvormig uiteinde van de conus i.p.v. een kegel;
- Een gevoeliger druk sensor in punt;
- Een kleinere diameter van de mantel;
- Waterspanningsmeters op het uiteinde van conus en direct achter de bol.

De belangrijkste van deze eigenschappen zijn het bol-vormige uiteinde van de conus en de gevoelige druk sensor. Het basis oppervlak van een standaard sondeerconus is 1000 mm². De bolconus heeft een basis oppervlak van 4778 mm². Het grotere oppervlak en de gevoeliger druk sensor zijn goed toepasbaar in slappe veenlagen en voor het opsporen van kleine siltlaagjes. De maximale druk voor een bolconus bedraagt 2 MPa.

Door het toepassen een rekenfactor (11 à 15,5 afhankelijk van de grondsoort) op de conusweerstand kan de Cu worden bepaald. De exacte waarde van deze factor berust vaak op basis van ervaring. Met het toepassen van de insitu-vane kan deze rekenfactor worden onderbouwd met een onafhankelijke gemeten waarde.

4.4. *Onderzoeksresultaten*

De onderzoeksresultaten zijn opgenomen in de volgende bijlagen:

Bijlage: 6012-0102-000-699

Bijlage: DKM699-1 t/m DKMP699-4

Bijlage: DKMB699-2

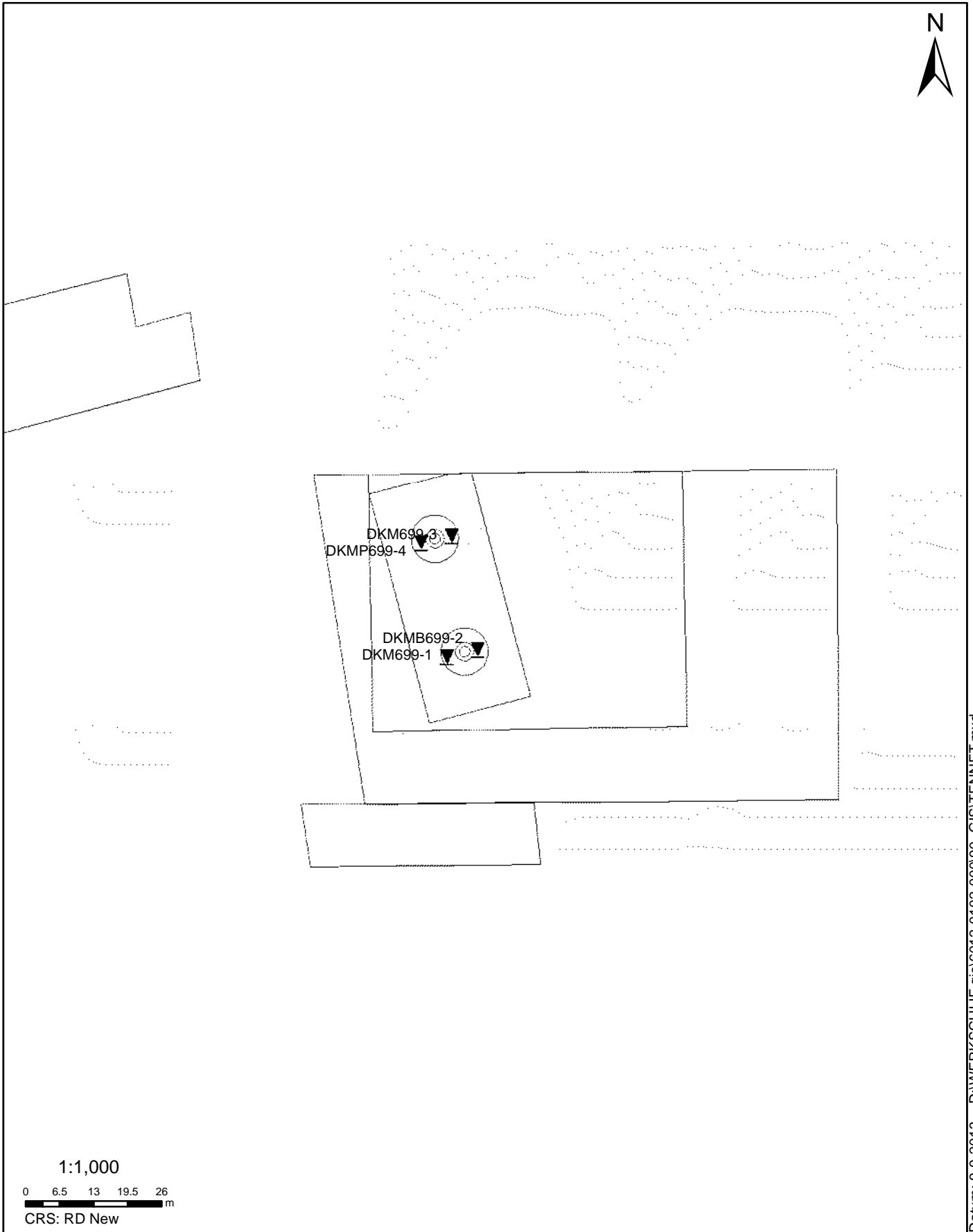
Situatie inclusief onderzoekslocaties

Sonderingen

Bolconus

"Legenda Terreinproeven en Grondsoorten"

"Continu Elektrisch Sonderen"



SITUATIE

NOORD - WEST 380

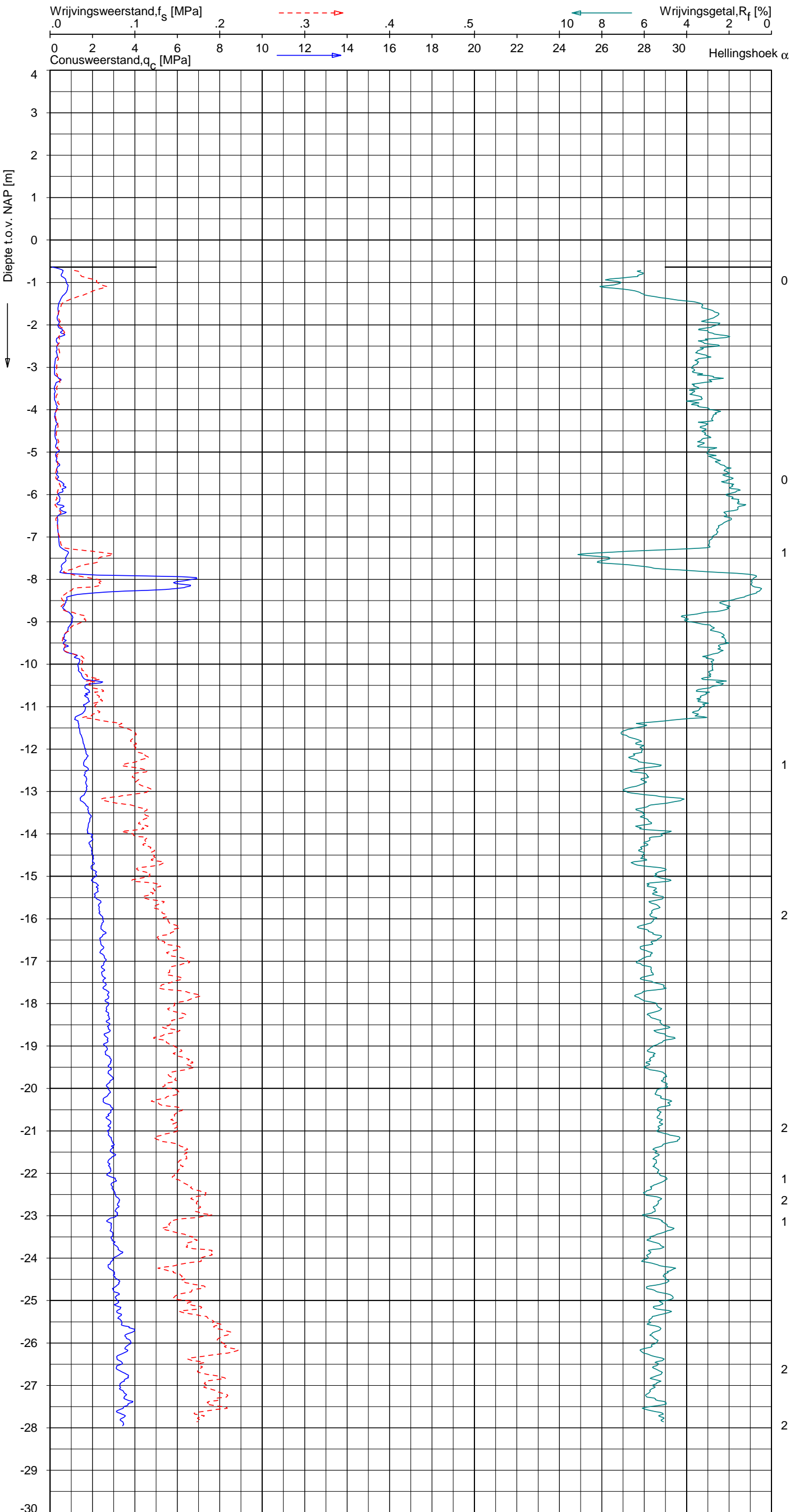
Opdr.nr.: 6012-0102-000

Bijlage : 699

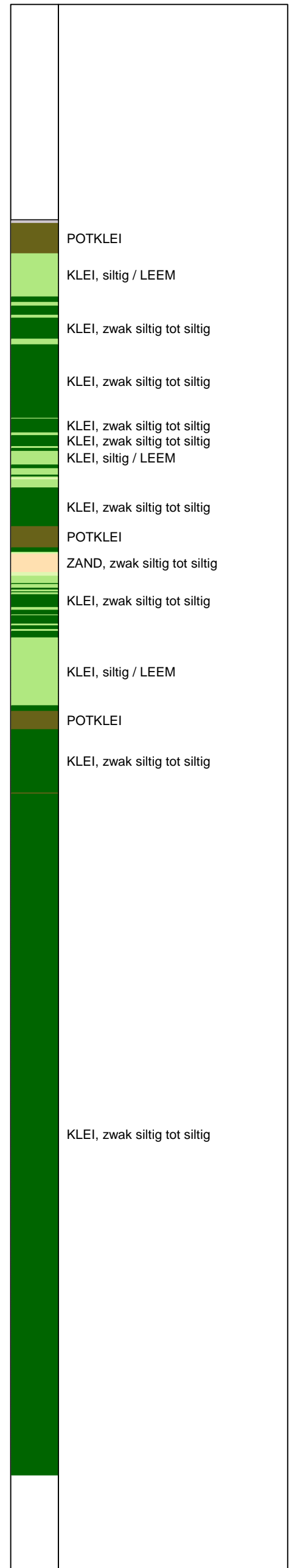
UNIPLOT 05.22.nl / QcfClass-N3.cmd / 2013-08-29 12:21:33

6012-0102-000

DKM699-1 - 1



Indicatieve bodembeschrijving
 Automatisch gegenereerd uit data van de sondering, geldig onder grondwaterpeil (Robertson 1990, NL corr.)



Opg. : RNB/ d.d. 23-aug-2013 Coord.: X=235323.7 m Y= 593031.6 m Systeem: RD Sondering volgens norm NEN-EN-ISO 22476-1
 Get. : NIKKELSJ d.d. 29-aug-2013 MV = NAP -0.64 m Conus: F7.5CKE2HA/B 1701-2562 Toepassingsklasse 3. Test type TE1
 Conustype: A_c = 1500 mm²; A_s = 19956 mm²



SONDERING MET PLAATSELIJKE KLEEFMETING

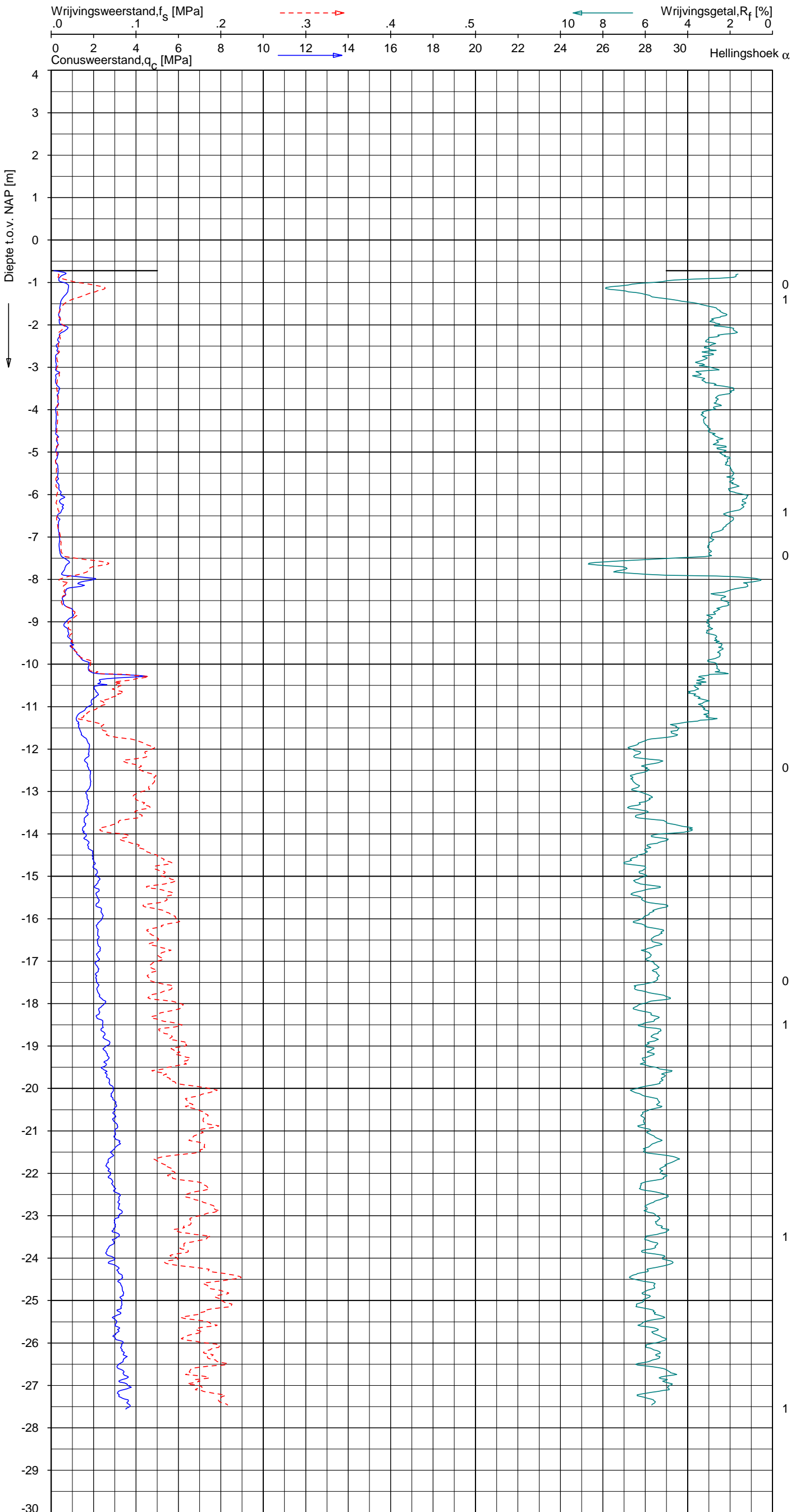
NOORD-WEST 380

Opdr. 6012-0102-000
 Sond. DKM699-1

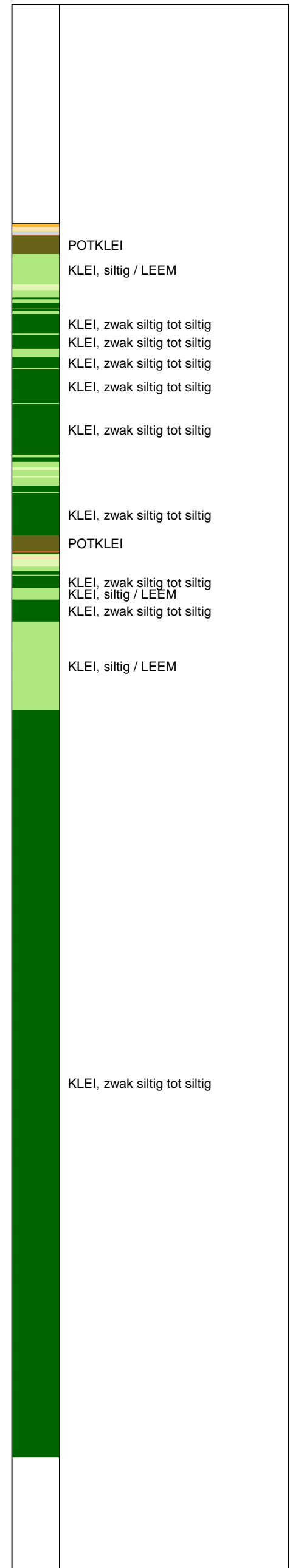
UNIPLOT 05.22.nl / QcfClass-N3.cmd / 2013-08-29 12:21:36

6012-0102-000

DKM699-3 - 1



Indicatieve bodembeschrijving
 Automatisch gegenereerd uit data van de sondering, geldig onder grondwaterpeil (Robertson 1990, NL corr.)



Opg. : RNB/ d.d. 23-aug-2013 Coord.: X=235324.5 m Y= 593054.6 m Systeem: RD Sondering volgens norm NEN-EN-ISO 22476-1
 Get. : NIKKELSJ d.d. 29-aug-2013 MV = NAP -0.72 m Conus: F7.5CKE2HA/B 1701-2562 Toepassingsklasse 3. Test type TE1
 Conustype: A_c = 1500 mm²; A_s = 19956 mm²



SONDERING MET PLAATSELIJKE KLEEFMETING

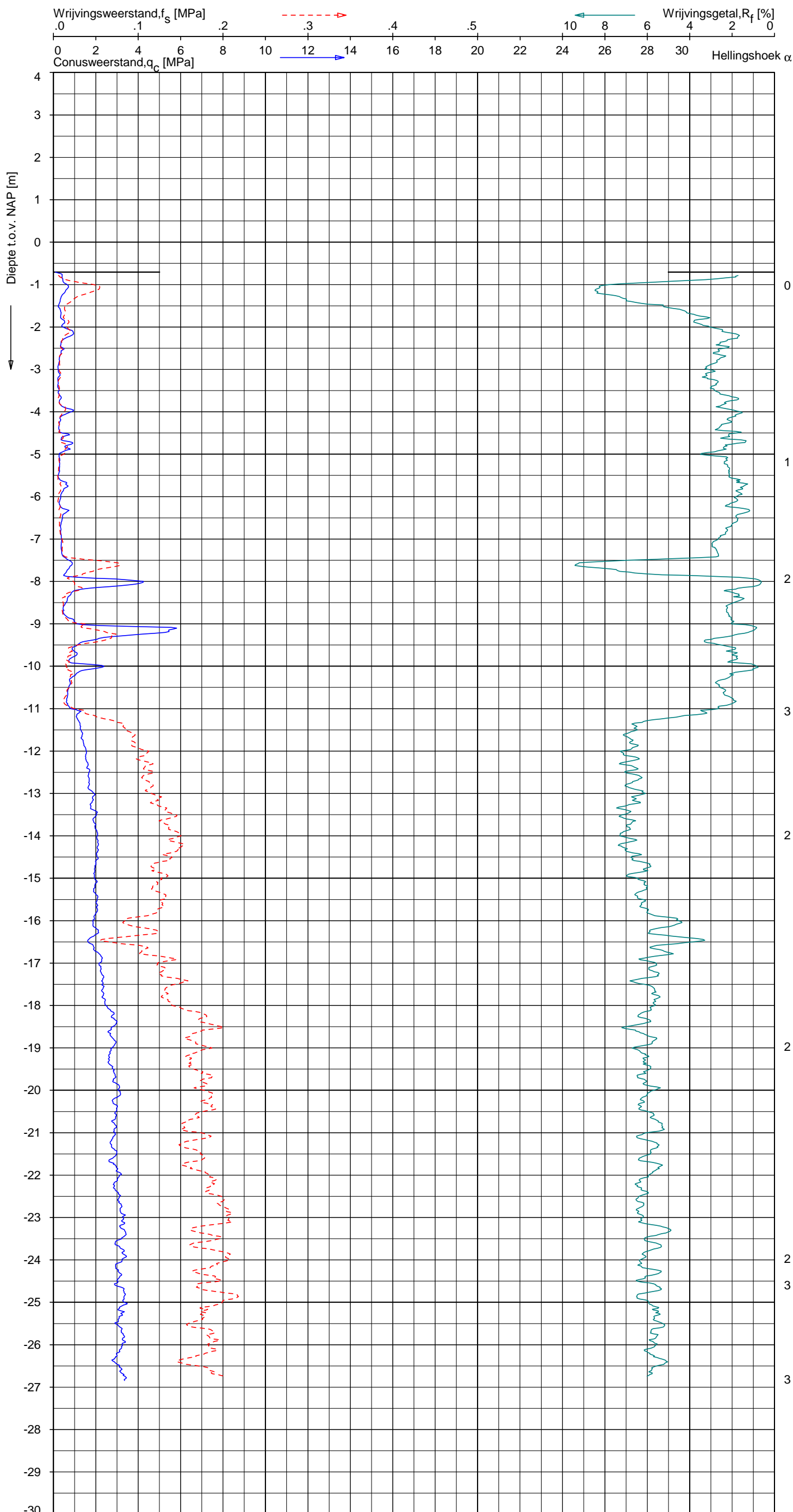
NOORD-WEST 380

Opdr. 6012-0102-000
 Sond. DKM699-3

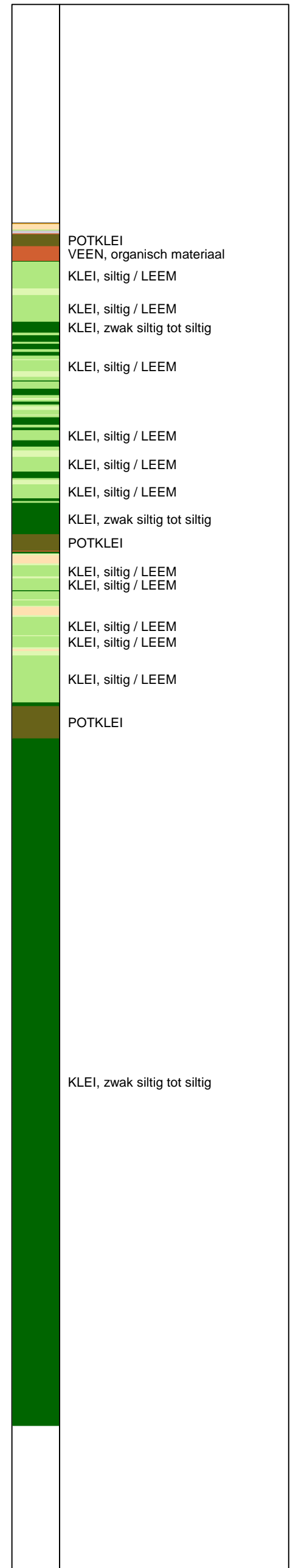
UNIPLOT 05.22.nl / QcfClass-N3.cmd / 2013-08-29 12:21:39

6012-0102-000

DKMP699-4 - 1



Indicatieve bodembeschrijving
 Automatisch gegenereerd uit data van de sondering, geldig onder grondwaterpeil (Robertson 1990, NL corr.)



Opg. : RNB/ d.d. 23-aug-2013 Coord.: X=235318.6m Y=593053.3m Systeem: RD
 Get. : NIKKELSJ d.d. 29-aug-2013 MV = NAP -0.70m Conus: F7.5CKE2HAW₁/B P1 1701-2033
 Sondering volgens norm NEN-EN-ISO 22476-1 Toepassingsklasse 3. Test type TE1
 Conustype: $A_c = 1500 \text{ mm}^2$; $A_s = 19956 \text{ mm}^2$



SONDERING MET PLAATSELIJKE KLEEFMETING

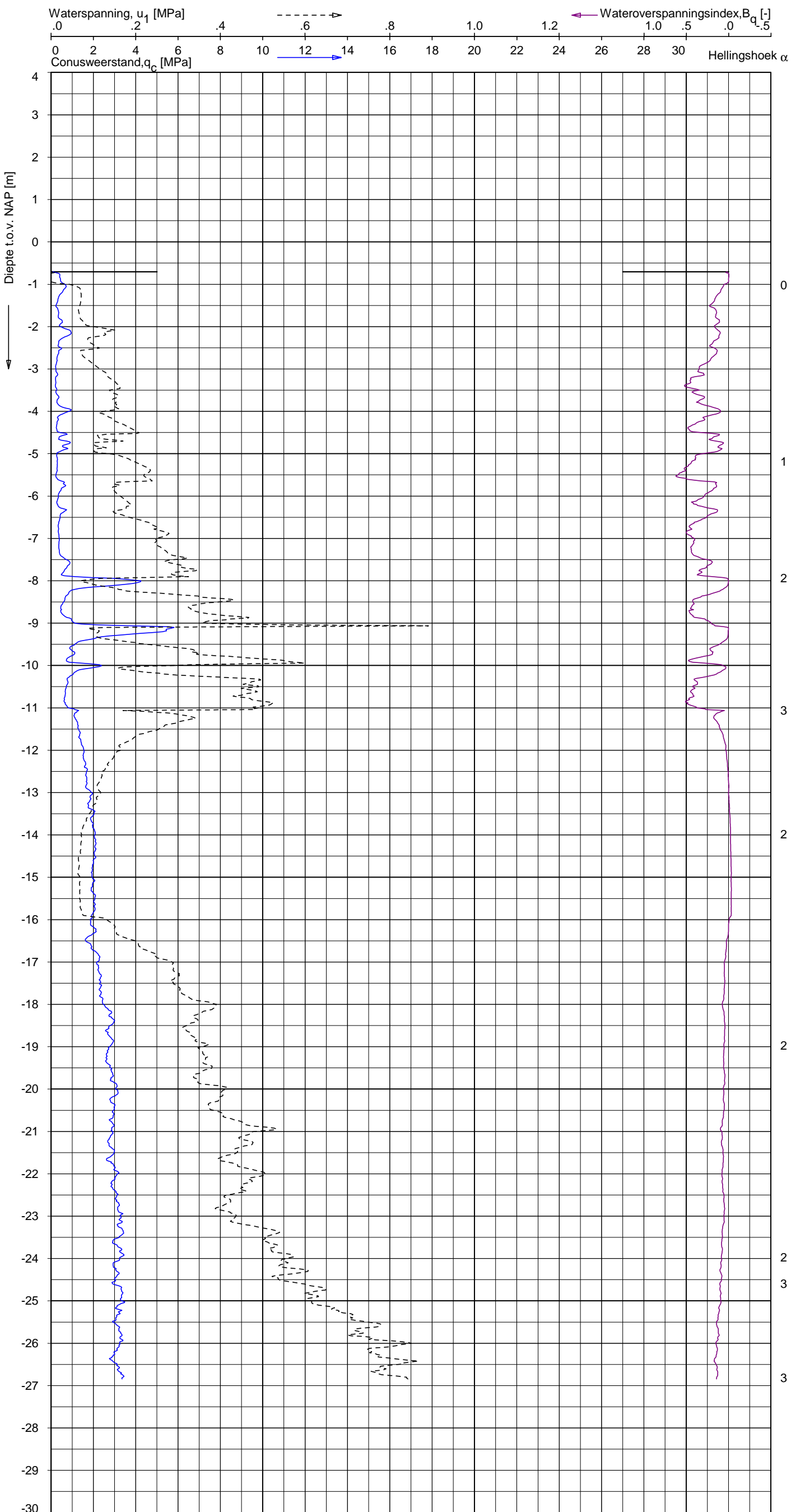
NOORD-WEST 380

Opdr. 6012-0102-000
 Sond. DKMP699-4

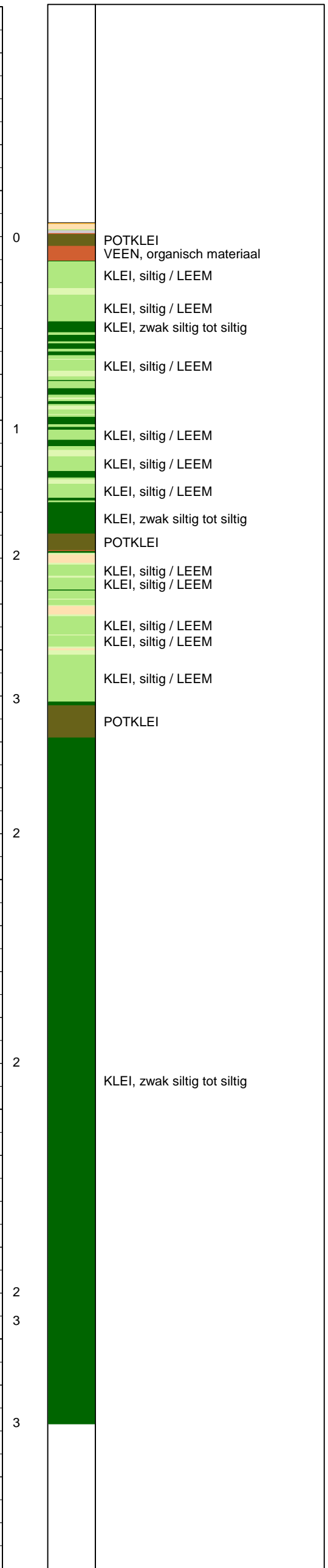
UNIPLOT 05.22.nl / QcU1Class-N3.cmd / 2013-08-29 12:23:00

6012-0102-000

DKMP699-4 - 1



Indicatieve bodembeschrijving
 Automatisch gegenereerd uit data van de sondering, geldig onder grondwaterpeil (Robertson 1990, NL corr.)



Opg.: RNB/ d.d. 23-aug-2013 Coord.: X=235318.6m Y=593053.3m Systeem: RD
 Get.: NIKKEL SJ d.d. 29-aug-2013 MV = NAP -0.70m Conus: F7.5CKE2HAW₁/B P1 1701-2033
 Sondering volgens norm NEN-EN-ISO 22476-1 Toepassingsklasse 3. Test type TE1
 Conustype: A_c = 1500 mm²; A_s = 19956 mm²



SONDERING MET WATERSPANNINGSMETING

NOORD-WEST 380

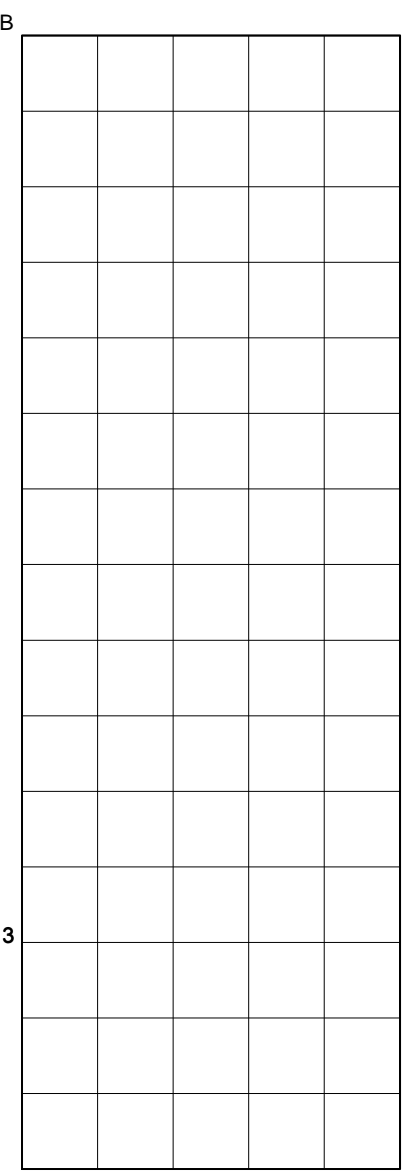
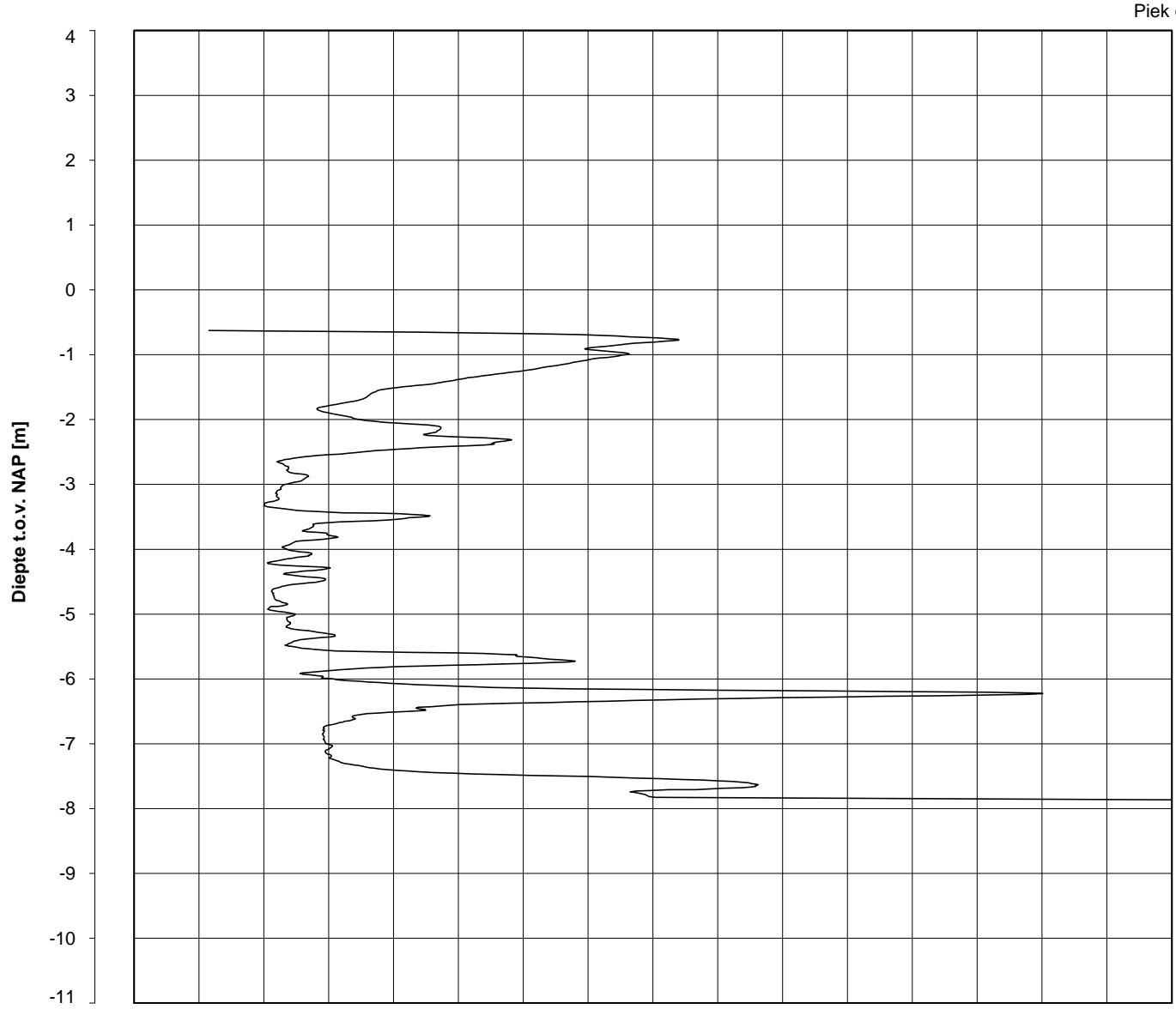
Opdr. 6012-0102-000
 Sond. DKMP699-4

Bol Penetratie Weerstand, q_B [MPa]
.0 .1 .2 .3 .4 .5 .6 .7 .8 .9 1.0 1.1 1.2 1.3 1.4 1.5 1.6

Waterspanning, $u_{1,B}$ [MPa]
-.50 -.25 .00 .25 .50 .75

Waterspanning, $u_{2,B}$ [MPa]

Helling α [Gr]



0
0
0
1
1
1
1
1
1
1

Datum uitvoering : 23-Aug-2013
Test tov NAP [m] : -0.63
Coördinaten [m] : X = 235329.5 Y = 593032.9

Sonde Type/Nr. : B-A48F2.5CKE2HA/B 1718
Bol Basis Opp. [mm²] : 4778

DKMB699-2

BOL SONDERING

NOORD-WEST 380

LEGENDA TERREINPROEVEN EN GRONDSOORTEN

BORINGEN / PEILBUIZEN

	mechanische boring (B)
	handboring (HB)
	niet uitgevoerde boring
	niet uitgevoerde handboring
	boring met peilbuis
	boring met peilbuis, ondiep en diep filter
	boring met peilbuis, ondiep, middeldiep en diep filter
	handboring met peilbuis
	hellingmeterbuis (HMB)
	gedrukte peilbuis (PB) / minifilter (MF)
	boring derden
	boring derden met peilbuis

SONDERINGEN

	diep-/diepzware sondering
	middelzware sondering
	diep-/diepzware sondering met plaatselijke kleefmeting
	middelzware sondering met plaatselijke kleefmeting
	slagsondering
	niet uitgevoerde sondering
	waterspanningsmeter (WSM)
	sondering derden
	sondering derden met plaatselijke kleefmeting

Type sonderingen

M	middelzware sondering
D	diepsondering
DZ	diepzware sondering
S	slagsondering

Toegevoegde metingen

KM	meting van de plaatselijke kleef
P	meting van waterspanning
M	meting van de magnetische veldsterkte
G	meting van de geleidbaarheid
S	meting van de schuifgolfsnelheid (seismische meting)
T	meting van de temperatuur

LEGENDA / TERMINOLOGIE

grind

	Grind, siltig
	Grind, zwak zandig
	Grind, matig zandig
	Grind, sterk zandig
	Grind, uiterst zandig

zand

	Zand, kleilig
	Zand, zwak siltig
	Zand, matig siltig
	Zand, sterk siltig
	Zand, uiterst siltig

veen

	Veen, mineraalarm
	Veen, zwak kleilig
	Veen, sterk kleilig
	Veen, zwak zandig
	Veen, sterk zandig

klei

	Klei, zwak siltig
	Klei, matig siltig
	Klei, sterk siltig
	Klei, uiterst siltig
	Klei, zwak zandig
	Klei, matig zandig
	Klei, sterk zandig

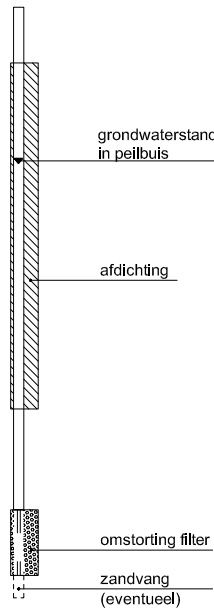
leem

	Leem, zwak zandig
	Leem, sterk zandig

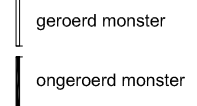
Overige toevoegingen

	zwak humeus
	matig humeus
	sterk humeus
	zwak grindig
	matig grindig
	sterk grindig

Peilbuis



Monsters



Overig

	gemiddeld hoogste grondwaterstand
	grondwaterstand
	gemiddeld laagste grondwaterstand
	slib
	verharding / kern / asfalt
	puin

CONTINU ELEKTRISCH SONDEREN

Meettechniek

De standaard bij Fugro toegepaste conus is de “elektrische kleefmantelconus”, waarmee de conusweerstand, de plaatselijke wrijvingsweerstand en de helling gelijktijdig worden gemeten. Sinds februari 2013 is de nieuwe norm *NEN-EN-ISO 22476-1:2012/C1:2013 Geotechnisch onderzoek en beproeving - Veldproeven - Deel 1: Elektrische sondering met en zonder waterspanningsmeting* van toepassing als vervanging van NEN 5140, die is terug getrokken. In NEN 9997-1 wordt echter nog wel verwezen naar NEN 5140.

Bij het uitvoeren van een sondering conform *NEN-EN-ISO 22476-1:2012/C1:2013* wordt de puntweerstand gemeten, die moet worden overwonnen om een conus met een tophoek van 60° en een basisoppervlak van 1000 mm^2 met een constante snelheid van ca 20 mm/s in de bodem te drukken. Voor de meting van de wrijvingsweerstand is een mantel met een oppervlak van 15000 mm^2 boven de punt aangebracht. De druk op de conuspunt (conusweerstand in MPa) en de wrijving langs de kleefmantel (plaatselijke wrijvingsweerstand in MPa) worden door rekstroken in de conus continu digitaal gemeten. Volgens *NEN-EN-ISO 22476-1* mag het basisoppervlak van de conus tussen 500 en 2000 mm^2 variëren zonder dat correctiefactoren op de meetresultaten moeten worden toegepast. Fugro sonderingen worden standaard uitgevoerd met een sondeerconus met een basisoppervlak van 1500 mm^2 en een manteloppervlak van 20000 mm^2 .

Veelal wordt gebruik gemaakt van een conus met een korter cilindrisch deel boven de conuspunt dan in *NEN-EN-ISO 22476-1* vermelde 400 mm voor een standaard conus. Het cilindrische deel vanaf de conuspunt van de standaard door Fugro gebruikte conussen een lengte heeft van 230 mm in plaats van de genormeerde lengte. Onderzoek¹⁾ heeft aangetoond, dat de invloed van de lengte van deze conus op het sondeerresultaat verwaarloosbaar is, terwijl met een kortere conus met minder risico een grotere sondeerdiepte kan worden bereikt.

De meetsignalen worden digitaal naar een elektrische meeteenheid gestuurd en samen met de diepte en de tijd opgeslagen. Definitieve verwerking vindt daarna op kantoor plaats, waarbij de gemeten parameters tegen de diepte in grafiekvorm worden uitgewerkt. Door continue registratie van de gemeten conus- en wrijvingsweerstand wordt een nauwkeurig beeld van de gelaagdheid en de vastheid van de bodem verkregen.

Afwijking van de conus met de verticaal worden continu geregistreerd, waarmee bij de uitwerking de diepte wordt gecorrigeerd en zo een onjuiste diepteaanduiding als gevolg van “scheef sonderen” wordt voorkomen.

Interpretatie van de sonderingen met plaatselijke wrijvingsweerstand

Meting van zowel de conusweerstand q_c als de plaatselijke wrijvingsweerstand f_s maakt het mogelijk het wrijvingsgetal R_f te berekenen. Het wrijvingsgetal wordt gedefinieerd als het quotiënt van de plaatselijke wrijving en de op gelijke diepte gemeten conusweerstand in procenten. Hierbij wordt rekening gehouden met laagscheidingen ter hoogte van de mantel.

Het wrijvingsgetal R_f geeft samen met de conusweerstand q_c een goed beeld van de bodemopbouw *beneden* de grondwaterspiegel. In de onderstaande tabel zijn enige kenmerkende waarden van het wrijvingsgetal aangegeven. *Met nadruk dient te worden gesteld dat deze waarden slechts indicatief zijn en getoetst dienen te worden aan boringen of lokale ervaring en uitsluitend gelden voor de cilindrische elektrische conus.*

grondsoort	wrijvingsgetal in %	grondsoort	Wrijvingsgetal in %
Grind, grof zand	0,2 – 0,6	Klei	3,0 – 5,0
Zand	0,6 – 1,2	Potklei	5,0 – 7,0
Silt, leem, löss	1,2 – 4,0	Veen	5,0 – 10,0

In geroerde grond en in grond boven de grondwaterspiegel kunnen grote afwijkingen ten opzichte van de genoemde waarden voorkomen en gelden deze waarden niet.

¹⁾ Lunne en Powell, A comparison of different sized piezocones in UK clays.

CONTINU ELEKTRISCH SONDEREN

Presentatie sondeergegevens

Sonderingen kunnen worden uitgewerkt met interpretatie van het wrijvingsgetal voor identificatie van de bodemlagen. De identificatie van de bodemlagen is dan uitgevoerd volgens Robertson [1990]², die door Fugro is aangepast aan de Nederlandse omstandigheden. Bij deze interpretatie wordt uitgegaan van de genormaliseerde waarden van de conusweerstand nQ_c en wrijvingsgetal nR_f als ingangspanparameters.

De genormaliseerde waarden van de conusweerstand nQ_c en wrijvingsgetal nR_f worden berekend, uit de gemeten wrijvingsweerstand f_s en conusweerstand q_c , indien mogelijk gecorrigeerd voor de waterspanning en de verticale effectieve - en totale grondspanning volgens de onderstaande formules.

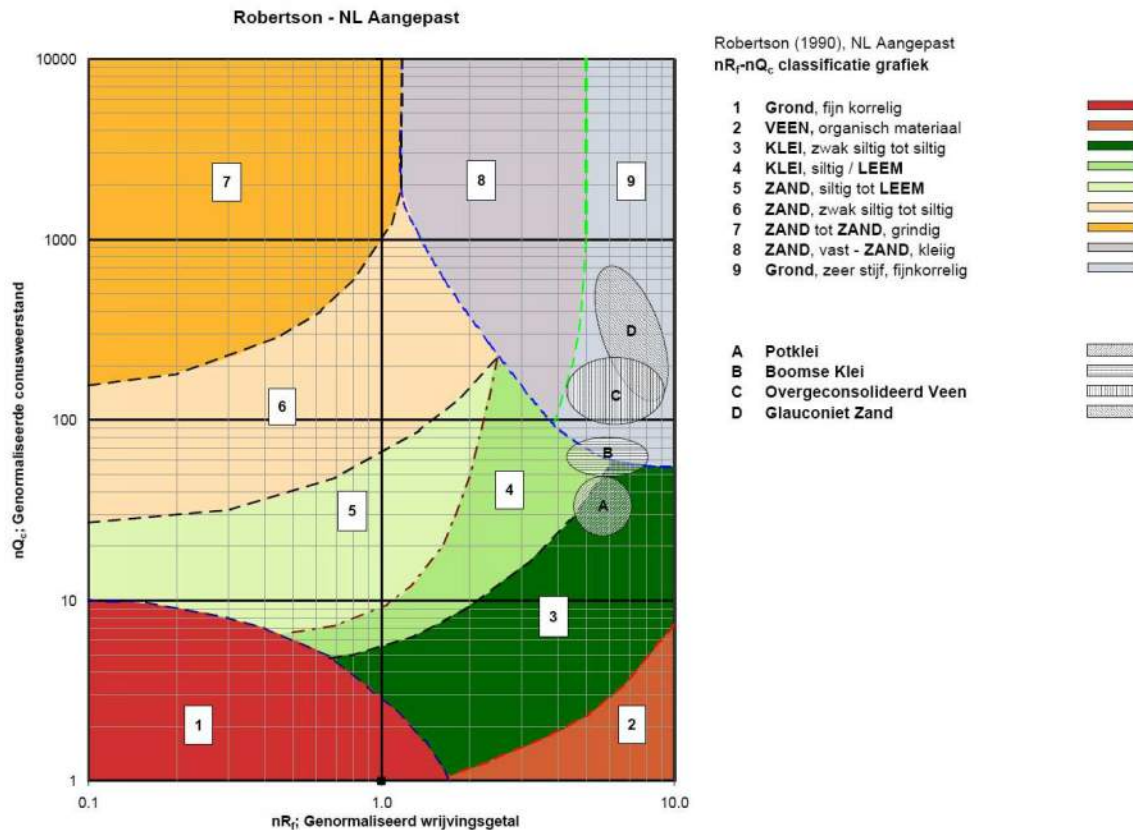
Genormaliseerde conusweerstand:
$$nQ_c = \frac{q_t - \sigma_{v0}}{\sigma'_{v0}}$$

Genormaliseerd wrijvingsgetal:
$$nR_f = \frac{100 \cdot f_s}{q_t - \sigma_{v0}}$$

In geval er geen waterspanning is gemeten, wordt voor q_t de waarde van q_c gebruikt.

Voor de grondsoorten, die specifiek zijn voor de Nederlandse ondergrond condities, zijn in de Bodem Classificatiegrafiek van Robertson [1990] twee aanpassingen gedaan om de Nederlandse situatie beter te beschrijven:

- Gebieden 4 en 5 zijn anders ingedeeld, zodat losgepakte zanden en ondiepe kleilagen beter worden geïnterpreteerd. Deze aanpassingen zijn in onderstaande figuur weergegeven.
- Bovendien is een extra voorwaarde ingebracht om Holocene veenlagen goed te kunnen classificeren. Voor $q_c < 1,5$ MPa en $R_f > 5$ % wordt de grond als veen geïnterpreteerd.



² Robertson, P.K. [1990] "Soil Classification using the cone penetration test". Canadian Geotechnical Journal, 27(1), 151-8²

CONTINU ELEKTRISCH SONDEREN

Voor een aantal specifieke grondtypen, zoals bijvoorbeeld Potklei, Boomse klei, overgeconsolideerd veen en glauconiethoudend zand is tevens het classificatie gebied aangegeven. Deze stemmen niet direct overeen met de benamingen van gebieden 1 tot en met 9.

De identificatie is indicatief en alleen geldig voor lagen onder de grondwaterstand. De resultaten dienen te worden geverifieerd met boringen of geologische informatie. Uitgedroogde cohesieve toplagen geven een te hoge waarde worden voor het wrijvingsgetal, waardoor bijvoorbeeld uitgedroogde kleilagen mogelijk onterecht worden geïnterpreteerd als veenlagen. Ook is de correlatie voor de toplagen minder betrouwbaar vanwege het lage effectieve spanningsniveau in deze lagen.

Andere conustypen

Naast de meting van conusweerstand en plaatselijke wrijving is het mogelijk extra (combinaties van)

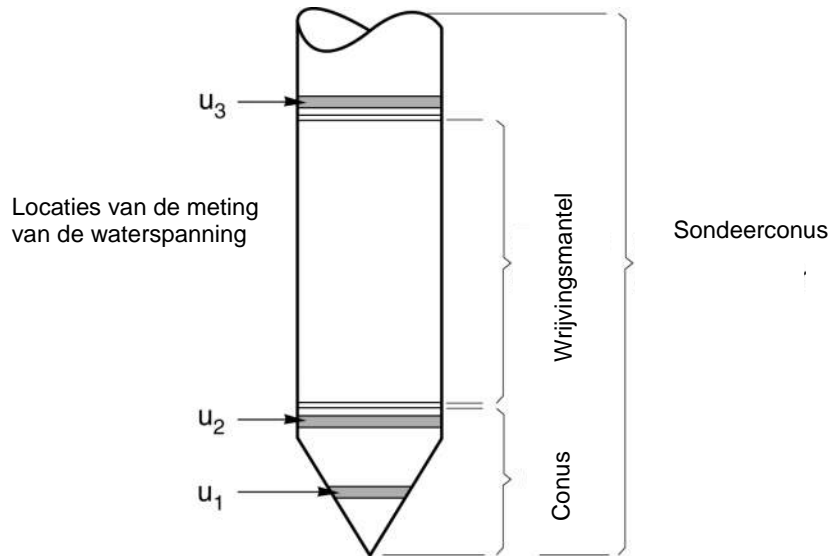
type meting	Meetresultaten	toepassingsmogelijkheden
waterspanning	waterspanning ter plaatse van de punt	registreren waterremmende lagen indicatie stijghoogte grondwater classificatie / gelaagdheid bodem
magnetometer	Magnetische veldsterkte in 3 orthogonale richtingen (X,Y,Z)	Blindganger onderzoek, onderzoek ligging obstakels (stalen leidingen, grondankers), onderzoek paalpunt niveau / schoorstand funderingspalen, onderzoek ligging onderzijde stalen damwanden
geleidbaarheid	elektrische geleiding grond en grondwater	indicatie waterkwaliteit / zoet - zout water grens onderzoek verspreiding verontreiniging
temperatuur	temperatuurmeting op verschillende diepten	warmteoverdracht in de bodem bepaling temperatuurgrediënt
schuifgolfsnelheid (seismisch)	dynamische bodemparameters op verschillende diepten	machiefunderingen, windturbinefunderingen
versnelling	versnellingen op verschillende diepten	heitrillingen / verkeerstrillingen
MIP (membrane interface probe)	verticale verspreiding van vluchtige (gechloreerde) koolwaterstoffen	bestudering zak/drijfslagen en/of verontreinigingen met vluchtige (gechloreerde) koolwaterstoffen
ROST (rapid optical screening tool)	verticale verspreiding van (aromatische) koolwaterstoffen	bestudering zak/drijfslagen en/of verontreinigingen met (aromatische) koolwaterstoffen

metingen uit te voeren. In onderstaand schema zijn enkele mogelijkheden aangegeven. Indien gewenst kan nadere informatie over metingen en toepassingsmogelijkheden worden verschaft.

Waterspanningssonderingen

Naast registratie van conusweerstand en plaatselijke wrijvingsweerstand wordt bij een groot deel van de sonderingen waterspanning geregistreerd. Een waterspanningsconus is voorzien van een ingebouwde druksensor, waarmee de waterdruk tijdens het sonderen wordt gemeten. Een filter voorkomt het contact van grond met de druksensor. De waterdruk kan op drie locaties in de conus worden gemeten waarbij de posities u_1 en u_2 veelvuldig voorkomen. Positie u_3 wordt zelden toegepast. Slechts een kleine hoeveelheid water ($0,2 \text{ mm}^3$) is nodig om een nauwkeurige waterdruk te meten. Het meetbereik kan worden gekozen afhankelijk van de te verwachten wateroverspanning. In stijve kleien kan deze oplopen tot meer dan 3 MPa.

CONTINU ELEKTRISCH SONDEREN



Figuur 1 Principe piëzo-conus

Uitvoeringswijze

Om een juiste meting van de waterspanning te verkrijgen, dient het gehele meetsysteem volledig ontlucht en gevuld te zijn met een weinig samendrukbare vloeistof. Om te voorkomen dat de vloeistof tijdens het sonderen in de onverzadigde lagen boven de grondwaterstand wegvloeit zijn een juiste keuze van vloeistof, het gebruik van een rubber membraam, een goede uitvoering en de poriëngrootte van het filter belangrijk.

Indien het grondwater relatief ondiep aanwezig is, wordt bij voorkeur voorgeboord tot het niveau van de grondwaterspiegel teneinde luchttoetreding te voorkomen. Hiermee wordt ook de kans op beschadiging en in de grond achterblijven van het rubber membraam verkleind.

Interpretatie

De resultaten van de piëzo-sonderingen bestaan uit de gemeten conusweerstand (q_c), de plaatselijke wrijvingsweerstand (f_s), het wrijvingsgetal (R_f), de gemeten waterspanning (u_1 of u_2 respectievelijk in de punt en achter de punt) en de wateroverspanningindex B_q .

De resultaten van de waterspanningsmeting tijdens het sonderen vormen uit grondmechanisch en geohydrologisch oogpunt een belangrijke extra informatiebron voor de interpretatie van de bodemopbouw. Door combinatie van de meting van de conusweerstand en de waterspanning, bij voorkeur samen met de plaatselijke wrijvingsweerstand, wordt optimaal gebruik gemaakt van de sondeertechniek en kan het benodigde aanvullend grondonderzoek efficiënter worden gepland.

Bij de interpretatie speelt met name de wateroverspanning een rol, dat wil zeggen de verhoging van de waterspanning die door het indrukken van de conus ontstaan is.

Dunne cohesieve laagjes in een zandpakket en dunne zandlaagjes in een kleipakket, die in de conusweerstand en de plaatselijke wrijvingsweerstand door uitmiddeling niet of slecht zichtbaar zijn, kunnen goed worden gedetecteerd aan de hand van de water(over)spanningen, die door het sonderen ontstaan. Deze laagjes kunnen van groot belang zijn voor het zettingsgedrag van funderingen en voor de verticale (on)doorlatendheid van de grond.

Verder kunnen met de piëzo-conus, met name via de u_1 -meting, sterk gelaagde structuren van zand en klei onderscheiden worden van homogene lagen hetgeen op basis van conusweerstand en plaatselijke

CONTINU ELEKTRISCH SONDEREN

wrijving in de meeste gevallen niet lukt. Aangetoond is dat het detectievermogen van de u_1 -meting veel hoger is dan van de u_2 -meting.

Wateroverspanningindex B_q

Met de wateroverspanningindex B_q kan een meer nauwkeurige classificatie van de grondsoort worden verkregen. Deze index is de verhouding van de wateroverspanning en de netto conusweerstand q_{net} , zijnde de gemeten conusweerstand q_c gecorrigeerd voor de waterspanning op het netto oppervlak van de sondeerconus, rekeninghoudend met de heersende effectieve verticale spanning op het betreffende niveau. De wateroverspanningindex B_q wordt als volgt berekend:

$$B_q = \beta \cdot (u_1 - u_0) / q_{net} \quad \text{of} \quad B_q = (u_2 - u_0) / q_{net}$$

waarin:

- β = factor voor de verschillende grondsoorten voor omrekening van u_1 naar u_2 ; standaard wordt hiervoor aangehouden 0,8, zijnde normaal geconsolideerde kleien (zie hierna volgende tabel);
- q_{net} = $q_t - \sigma_{v0}$ = netto conusweerstand;
- q_t = $q_c + (1-a) \cdot \{\beta \cdot (u_1 - u_0) + u_0\}$ voor een filter in de conuspunt;
= $q_c + (1-a) \cdot u_2$ voor een filter direct achter de conuspunt;
- σ_{v0} = de verticale grondspanning; standaard wordt hierbij uitgegaan van een gemiddeld volumiek gewicht van de bodemlagen van 14 kN/m^3 en een grondwaterstand op 1 m beneden maaiveld;
- a = netto oppervlakteverhoudingscoëfficiënt van de conus i.v.m. de spleet achter de conuspunt;
- u_1 = de gemeten waterdruk bij een filterplaatsing *in* de punt;
- u_2 = de gemeten waterdruk bij een filterplaatsing *achter* de punt;
- u_0 = de hydrostatische stijghoogte; standaard wordt hiervoor in de berekening een niveau uitgegaan van 1 m beneden maaiveld.

Voor andere grondsoorten zijn de β -factoren in onderstaande tabel gegeven.

Grond gedrag	β -factor
Normaal geconsolideerde klei	0,6 - 0,8
Licht overgeconsolideerde klei	0,5 - 0,7
Sterk overgeconsolideerde klei	0 ¹⁾ - 0,3
Leem samendrukbaar	0,5 - 0,6
Leem, vast en dillatant gedrag	0 ¹⁾ - 0,2
Zand siltig, los gepakt	0,2 - 0,4

¹⁾ Bij meting van de waterspanning achter de conuspunt worden in bepaalde gevallen negatieve waterspanningen gemeten. Deze waarden geven nauwelijks een indicatie van de doorlatendheid, doch alleen over het materiaalgedrag.

Dissipatietest

Het is ook mogelijk het sondeerproces op een bepaalde diepte tijdelijk te stoppen en de afname van de wateroverspanning (dissipatie) als functie van de tijd te registreren. Daarna kan het sondeerproces worden voortgezet.

In doorlatende gronden geeft de dissipatietest een goed beeld van de heersende hydrostatische waterspanning en daarmee van de stijghoogte. Het betreft slechts een indicatie aangezien de meetnauwkeurigheid beperkt is. Door het uitvoeren van meerdere metingen in een grondlaag en de gemiddelde waarde van de stijghoogte te bepalen kan een beduidend hogere nauwkeurigheid worden behaald. Ervaring leert dat de onnauwkeurigheid circa 0,5 m bedraagt.

Voor een meer nauwkeurige bepaling en de optredende fluctuaties zijn peilbuismetingen over een langere waarnemingsperiode nodig, afhankelijk van het doel.

In slecht doorlatende, cohesieve lagen kan met behulp van de dissipatietest een indicatie van de consolidatiecoëfficiënt en daarmee van de verticale (on)doorlatendheid worden verkregen. Hierbij dient

CONTINU ELEKTRISCH SONDEREN

de dissipatietest te worden voortgezet totdat de wateroverspanning tenminste met 50 % is afgenomen. In de praktijk komt dat overeen met circa 1/2 uur à 3/4 uur.

Uit berekeningen en kwalitatieve vergelijking van de metingen wordt inzicht verkregen in het consolidatiegedrag van de grond.

Voor het vaststellen van de heersende hydrostatische waterspanning in kleilagen is de dissipatietest in de meeste gevallen weinig geschikt, vanwege de benodigde lange aanpassingstijd en de onnauwkeurigheid.

Klassenindeling EN-ISO 22476-1

Voorafgaand aan de uitvoering diende een keuze te worden gemaakt binnen welke kwaliteitsklasse met bijbehorende toelaatbare meetonzekerheid het werk minimaal uitgevoerd moet worden. De klassenindeling heeft voornamelijk betrekking op de nauwkeurigheid van de gemeten parameters.

Door invoering van de Eurocode is op Europees niveau de internationale sondeernorm EN-ISO 22476-1 "Electrical cone and piezocone testing" ontwikkeld, welke de oorspronkelijke NEN 5140 heeft vervangen. De nieuwe elektrische sondeernorm **EN-ISO 22476-1** is in opzet vergelijkbaar met de oude Nederlandse norm NEN 5140 voor elektrische sonderingen. Een verschil tussen norm **EN-ISO 22476-1** met NEN 5140 is dat in de nieuwe norm de nauwkeurigheid van de meetresultaten wordt gekoppeld aan het toepassingsgebied met bijbehorend bodemkenmerken / geschiktheid voor interpretatie en afleiding van bodemparameters. Verder is de meting van de waterspanning genormeerd.

In de Europese tabel van sondeerclassen worden de sondeerclassen ingedeeld naar de toepassing van de sondering, zie onderstaande tabel.

CONTINU ELEKTRISCH SONDEREN**Toepassing klassen volgens NEN-EN-ISO 22476-1:2012**

Toepassing Klasse	Test type	Gemeten parameter	Toegestane minimum nauwkeurigheid ^a	Maximum lengte tussen metingen	Gebruik	
					Grondsoort ^b	Interpretatie ^c
1	TE 2	Conus weerstand Mantel wrijving Waterspanning Helling Sondeerlengte	35 kPa of 5 % 5 kPa of 10 % 10kPa of 2 % 2° 0,1 m of 1%	20 mm	A	G, H
2	TE1 TE2	Conus weerstand Mantel wrijving Waterspanning Helling Sondeerlengte	100 kPa of 5 % 15 kPa of 15 % 25 kPa of 3 % 2° 0,1 m of 1 %	20 mm	A B C D	G, H* G, H G, H G, H
3	TE1 TE2	Conus weerstand Mantel wrijving Waterspanning ^d Helling Sondeerlengte	200 kPa of 5 % 25 kPa of 15 % 50 kPa of 5 % 5° 0,2 m of 2 %	50 mm	A B C D	G G, H* G, H G, H
4	TE1	Conus weerstand Mantel wrijving Sondeerlengte	500 kPa of 5 % 50 kPa of 20 % 0,2 m of 1 %	50 mm	A B C D	G* G* G* G*
NOOT 1 Richtlijnen voor gebruik van Tabel 2 zijn gegeven in bijlage F.						
NOOT 2 Voor uiterst slappe gronden maken soms nog hogere nauwkeurigheden noodzakelijk.						
^a De toegestane minimum nauwkeurigheid van de gemeten parameters is de grootste van de twee genoemde. De relatieve nauwkeurigheid geldt voor de gemeten waarde en niet voor het meetbereik. ^b Volgens ISO 14688-2: A Homogene gronden bestaande uit zeer slappe tot stijve kleien (en silt) ($q_c < 3$ MPa) B Gemengde bodemprofielen met slappe tot stijve kleien ($q_c \leq 3$ MPa) en matig vaste tot vaste zanden (conusweerstand $5 \text{ MPa} \leq q_c < 10 \text{ MPa}$) C Gemengde bodemprofielen met stijve kleien (conusweerstand $1,5 \text{ MPa} \leq q_c < 3 \text{ MPa}$) en zeer dichte zanden ($q_c > 20 \text{ MPa}$) D Zeer stijve tot harde kleien ($q_c \geq 3 \text{ MPa}$) en zeer vaste grove gronden ($q_c \geq 20 \text{ MPa}$) ^c G vaststelling bodemprofiel en bepaling van grondsoort met een laag niveau van onzekerheid G* indicatieve vaststelling bodemprofiel en bepaling van grondsoort met een hoog niveau van onzekerheid H interpretatie met betrekking tot ontwerp met een laag niveau van onzekerheid H* interpretatie met betrekking tot ontwerp met een hoog niveau van onzekerheid ^d Waterspanning kan alleen worden gemeten als TE2 wordt toegepast.						

Voor projecten, waarbij parameters op basis van Tabel 2.b NEN 9997-1 worden afgeleid, is een hoge nauwkeurigheidsklasse gewenst. Het is echter in een bodemgesteldheid met zowel zeer slappe grondlagen als zeer vaste zandlagen met hoge conusweerstand onmogelijk om aan de eisen van toepassing klasse 1 voldoen zoals ook blijkt uit de bovenstaande tabel. Het bij Fugro gehanteerde

CONTINU ELEKTRISCH SONDEREN

meetsysteem voor sonderen is bijzonder nauwkeurig door toepassing van digitale conussen, strikte kwaliteitscontroles en calibraties. In de praktijk is gebleken dat standaard Fugro sonderingen in de nieuwe norm tenminste in toepassingsklasse 3 vallen en voor een groot deel binnen klasse 2. Sonderingen volgens toepassingsklasse 3 in de nieuwe norm zijn vergelijkbaar met sonderingen volgens klasse 2 van de oude NEN 5140.

Toepassingsklasse 1 sonderingen kunnen alleen met speciale gevoelige conussen met een beperkt meetbereik en een kleibodemprofiel met $q_c < 3$ MPa worden bereikt. In bodemprofielen waarin zowel zeer slappe lagen als zeer vaste lagen voorkomen kan de hoogste meetnauwkeurigheid van klasse 1 enigszins worden benaderd door aanvullende maatregelen en procedures. Toepassingsklasse 2 sonderingen kunnen in bodemprofielen, waarin zowel zeer slappe lagen als zeer vaste lagen voorkomen, alleen worden verkregen door toepassing van digitale conussen met regelmatige calibraties, aanvullende uitvoeringsmaatregelen en kwaliteitscontroles. Toepassingsklasse 1 is in deze bodem niet haalbaar. De enige praktische indicatie over de bereikte sondeerklasse is controle van calibraties en 0-puntsverlopen tussen het begin en eind van de sondering.

In de praktijk komt het af en toe voor dat sonderingen worden uitgevoerd, waarbij door de opdrachtgever is aangegeven dat de maaiveldhoogte niet ten opzichte van een vast referentiepeil (NAP) hoeft te worden vastgelegd. Deze sonderingen voldoen derhalve op dit punt niet aan **EN-ISO 22476-1**.

Klassenindeling NEN 5140

De norm NEN 5140 ging uit van vier kwaliteitsklassen. Voorafgaand aan de uitvoering diende een keuze te worden gemaakt binnen welke kwaliteitsklasse met bijbehorende toelaatbare meetonzekerheid het werk minimaal uitgevoerd moet worden. De klassenindeling heeft voornamelijk betrekking op de nauwkeurigheid van de gemeten conusweerstand, plaatselijke wrijvingsweerstand en diepte, zoals blijkt uit de onderstaande tabel.

klasse	Meetgrootheid	toelaatbare meetonzekerheid	meetinterval
1	Conusweerstand	0,05 MPa of 3%	20 mm
	Plaatselijke wrijvingsweerstand	0,01 MPa of 10%	
	Helling	2°	
	Sondeerdiepte	0,2 m of 1 %	
2	Conusweerstand	0,25 MPa of 5%	50 mm
	Plaatselijke wrijvingsweerstand	0,05 MPa of 15%	
	Helling	2°	
	Sondeerdiepte	0,2 m of 2 %	
3	Conusweerstand	0,5 MPa of 5%	100 mm
	Plaatselijke wrijvingsweerstand	0,05 MPa of 20%	
	Helling	5°	
	Sondeerdiepte	0,2 m of 2 %	
4	Conusweerstand	0,5 MPa of 5%	100 mm
	Plaatselijke wrijvingsweerstand	0,05 MPa of 20%	
	Sondeerlengte	0,1 m of 1%	

Opmerking: De toelaatbare meetonzekerheid is de grotere waarde van de absolute meetonzekerheid en de relatieve meetonzekerheid. De relatieve meetonzekerheid geldt voor de meetwaarde en niet voor het meetbereik.

Vergelijking van de gespecificeerde nauwkeurigheden van de NEN 5140 en NEN-EN-ISO 22476-1 laat zien dat de nauwkeurigheid van de meest in NL gehanteerde sondeerklasse 2 volgens NEN 5140 iets hoger ligt dan die van de toepassingsklasse 3 volgens de ISO norm.

5 Milieuhygiënisch onderzoek (verkennend bodemonderzoek)

Verantwoording

Titel: Milieuhygiënisch onderzoek: Project: Noord – West 380 kV
Deelgebied: 1
Mastnummer: 699

Projectnummer: B02032.000377.001

Referentienummer: T206878

Revisie: 1.0

Datum: 18 december 2014

Auteur(s): M.N.J. Meuwissen

Gecontroleerd door: C.W.F. Jansonius

Paraaf gecontroleerd:



Goedgekeurd door: J. Assink



Paraaf goedgekeurd:

Contact: TenneT380kVnw@arcadis.nl



INHOUDSOPGAVE

- 5.1. Inleiding
- 5.2. Vooronderzoek
- 5.3. Veld- en laboratoriumonderzoek
- 5.4. Resultaten veldonderzoek
- 5.5. Resultaten laboratoriumonderzoek
- 5.6. Evaluatie
- 5.7. Bijlagen H5
 - Bijlage 5-1: Tekening met situering boringen en peilbuis
 - Bijlage 5-2: Analysecertificaten
 - Bijlage 5-3: Toetsing analyseresultaten
 - Bijlage 5-4: Toetsingskader
 - Bijlage 5-5: Kwaliteitsborging
 - Bijlage 5-6: Veldwerkverklaring

5.1 *Inleiding*

5.1.1 *Algemeen*

De strategie voor de uitvoering van het verkennend bodemonderzoek voor de landbodem is gebaseerd op de NEN 5740, Bodem – Landbodem - Strategie voor het uitvoeren van verkennend bodemonderzoek – Onderzoek naar de milieuhygiënische kwaliteit van de bodem, uitgegeven door het Nederlands Normalisatie Instituut (NNI) januari 2009.

Naast een verkennend bodemonderzoek is een waterbodemonderzoek in de watergang op de locatie uitgevoerd. De strategie voor de uitvoering van het waterbodemonderzoek is gebaseerd op de NEN 5720, Bodem – Waterbodem – Strategie voor het uitvoeren van verkennend onderzoek- Onderzoek naar de milieuhygiënische kwaliteit van waterbodem en baggerspecie, uitgegeven door het Nederlands Normalisatie Instituut (NNI) november 2009.

5.1.2 *Aanleiding en doelstelling*

De aanleiding voor het uitvoeren van het verkennend bodemonderzoek en het waterbodemonderzoek is een bodemingreep. In verband hiermee is inzicht in de milieuhygiënische kwaliteit van de bodem (grond en grondwater) en waterbodem noodzakelijk.

De doelstelling van het onderzoek is het vaststellen van de milieuhygiënische bodemkwaliteit van de onderzoekslocatie. Het verkennend bodem- en waterbodemonderzoek is bedoeld om aan te tonen of er mogelijk sprake is van verontreinigde grond en slib.

5.1.3 *Kwaliteitsborging en onafhankelijkheid*

Voor informatie omtrent kwaliteitsborging, zie bijlage 5-5.

Voor de onafhankelijkheidsverklaring van de milieudeskundigen, zie bijlage 5-6.

5.1.4 *Opbouw van het rapport*

In het voorliggende rapport komen de volgende aspecten aan de orde:

- De resultaten van het vooronderzoek (paragraaf 5.2);
- De uitgevoerde veld- en laboratoriumwerkzaamheden (paragraaf 5.3);
- De resultaten van het veldonderzoek (paragraaf 5.4);
- De resultaten van het laboratoriumonderzoek en de interpretatie (paragraaf 5.5);
- Een evaluatie van de onderzoeksresultaten, toetsing van de gekozen onderzoekshypothese en conclusies en aanbevelingen (paragraaf 5.6).

De bijbehorende tekeningen, boorprofielen en analysecertificaten zijn als bijlage opgenomen.

5.2 *Vooronderzoek*

5.2.1 *Algemeen*

In deze paragraaf worden de resultaten van het vooronderzoek besproken. Dit resulteert in een hypothese over de mate van verdenking ten aanzien van bodemverontreiniging op de locatie.

Het vooronderzoek is uitgevoerd conform de NEN 5717 en 5725 met uitzondering van de financieel/juridische aspecten. De resultaten van het vooronderzoek zijn in de volgende paragrafen weergegeven.

5.2.2 *Locatiegegevens*

Voor gedetailleerde informatie van de locatie wordt verwezen naar hoofdstuk 1.

5.2.3 *Geraadpleegde bronnen*

Bij het verzamelen van de historische gegevens zijn verschillende bronnen geraadpleegd. In tabel 5.2.1 zijn de bronnen vermeld. Bij elke bron is een toelichting opgenomen. In paragraaf 5.2.4 zijn de resultaten van het vooronderzoek toegelicht.

Tabel 5.2.1: Overzicht geraadpleegde bronnen tijdens vooronderzoek

Bron	Korte toelichting
Provincie Groningen	Bodeminformatie van de provincie: http://geoservices.provinciegroningen.nl/Flamingo/Kaarten/bodeminformatie/
Waterschap Noorderzijlvest	Telefonisch contact dhr. Bakker en dhr. Van der Klok, 13 – 14 sept 2012
Overige bronnen (archieven)	Indien bovengenoemde bronnen hiertoe aanleiding geven, zijn de archiefbezoeken uitgevoerd om aanvullende informatie te verkrijgen

5.2.4 Resultaten dossieronderzoek

Uit de beschikbare gegevens, verkregen uit bovengenoemde bronnen (tabel 5.2.1), blijkt niet dat ter plaatse van de mastvoet sprake is van (water-)bodemverontreiniging. De aangetroffen informatie gaf geen aanleiding tot het uitvoeren van aanvullend (archief)onderzoek. De locatie kan derhalve beschouwd worden als onverdacht.

5.2.5 Resultaten terreininspectie

De terreininspectie is uitgevoerd door J. Uitham op 2-4-2013. Tijdens de terreininspectie zijn de volgende onderdelen aan de orde gekomen:

- Huidig terreingebruik;
- Verhardingen en vloeren;
- Boven- en ondergrondse tanks (en vul- en ontluchtingspunten), stookplaatsen, (half)verhardingslagen, ophogingen, storthopen, dempingen en ontgravingen;
- Mogelijke asbestverdenking;
- Of er met iemand gesproken is en wat de uitkomsten hiervan zijn.

Tijdens de terreininspectie is geconstateerd dat kortgeleden veel gebiedseigen grond is opgebracht in verband met laagtes op het perceel.

Er zijn bij de milieukundige werkzaamheden en inspecties geen bijzonderheden waargenomen m.b.t. drainage (geen volledige drainage-inspectie uitgevoerd).

5.2.6 Bodemopbouw en geohydrologie

De regionale bodemopbouw is weergegeven in onderstaande tabel 5.2.2. De gegevens uit deze tabel zijn ontleend aan www.dinoloket.nl aangevuld met de lokale locatie specifieke gegevens zoals naar voren komt uit de sonderingen uitgevoerd in het kader van het geotechnische onderzoek (zie hoofdstuk 4) en de handboringen voor het cultuurtechnisch onderzoek (zie hoofdstuk 2).

Tabel 5.2.2: Regionale bodemopbouw

Globale diepte (m NAP)	Samenstelling	Geohydrologische eenheid	Formatie
-0,70 tot -11,4	klei, zandige klei	deklaag	Naaldwijk
-11,4 tot -28	klei	slechtdoorlatende laag	Peelo

Oppervlaktewaterpeilen

Het peil van het rond de mastlocatie gelegen oppervlaktewater bedraagt circa -1,91 m NAP. Dit is gebaseerd op het AHN2 (Algemeen Hoogtebestand Nederland) en de veldmetingen van het slootprofiel.

Freatisch grondwater

De Gemiddeld Hoogste Grondwaterstand (GHG) en Gemiddeld Laagste Grondwaterstand (GLG) geeft de grondwaterstandsfluctuatie zone aan. Deze kunnen in het veld terug te vinden zijn als hydromorfe profielkenmerken. Op basis van de hydromorfe profielkenmerken in boringen op de locatie is een gemiddelde GHG af te leiden van 0,67 m –mv en de GLG op 1,70 m -mv. Bij een maaiveldniveau van -0,70 m NAP komt dit overeen met een GHG van -1,37 m NAP en een GLG van -2,40 m NAP.

De in peilbuis 69901-1 met filterdiepte 1,9 tot 2,9 m -mv tijdens de veldwerkzaamheden opgenomen freatische stijghoogte is weergegeven in onderstaande tabel. De waarden ten opzichte van maaiveld

zijn met de maaiveldhoogte van -0,58 m NAP bij de peilbuis (in het rapport afgerond op twee decimalen) vertaald naar een waarde ten opzichte van NAP.

Tabel 5.2.3: Ondiepe stijghoogte peilbuis 69901-1

Datum	Stijghoogte (m –mv)	Stijghoogte (m NAP)
4/2/2013	1,00	-1,58
5/2/2013	0,94	-1,52

De locatie is niet gelegen in een waterwingebied of boringsvrije zone.

5.2.7 Resultaten voorgaande bodemonderzoeken

Er zijn geen bodemonderzoeken bekend die zijn uitgevoerd op deze locatie, of de informatie over de bodemonderzoeken resulteert niet in een gewijzigde onderzoekshypothese of -strategie.

5.2.8 Opstelling onderzoekshypothese en onderzoeksstrategie

Conform de aanpak van de NEN 5740 dient, op basis van de resultaten van het vooronderzoek een onderzoekshypothese te worden vastgesteld. De hypothese geeft het volgende aan:

- Of de bodem naar verwachting wel of niet verontreinigd is;
- De aard van de verontreinigende stoffen;
- De plaats van voorkomen van de verontreinigende stoffen;
- Of de stoffen worden verwacht in grond en/of grondwater.

De onderzoekshypothese en onderzoeksstrategie voor het verkennend bodemonderzoek en het waterbodemonderzoek is onverdacht (ONV). De onderzoeksstrategie voor het verkennend waterbodemonderzoek is overig water, lintvormig, lichte onderzoeksinspanning (OLL).

In paragraaf 5.3 is de onderzoeksstrategie (boringen, peilbuizen en analyses) uitgewerkt in de vorm van een onderzoeksinspanning (veldwerk en laboratorium).

5.3 Veld- en laboratoriumonderzoek

5.3.1 Veldonderzoek

Het veldonderzoek is verricht op 2-4-2013 volgens de geldende richtlijnen. Het veldwerk heeft bestaan uit de volgende werkzaamheden:

- Het uitvoeren van een terreininspectie;
- Het uitvoeren van 6 handboringen;
- Het zintuiglijk beoordelen van het bij de boringen vrijkomende bodemmateriaal op bodemkundige eigenschappen en op eventueel aanwezige verontreinigingskenmerken, inclusief eventuele asbestverdachte materialen;
- Het nemen van monsters van het bij de boringen vrijkomende bodemmateriaal. De monstertrajecten zijn weergegeven aan de rechterzijde van de boorprofielen in bijlage 1-1;
- Het plaatsen van een peilbuis met een filterlengte van 1,0 m in een van de diepere boorgaten en opnemen grondwaterstand;
- Het doorpompen van de peilbuis direct na plaatsing hiervan;
- Het uitvoeren van tien boringen in de watergang;
- Het nemen van één waterbodemonster.

Onderstaande werkzaamheden zijn op 2-5-2013 verricht:

- Het opnemen van de grondwaterstand in de peilbuis;
- Het verrichten van veldmetingen: bepalen van de zuurgraad (pH) en het elektrisch geleidingsvermogen (E_c) van het grondwater;
- Het nemen van grondwatermonsters uit de peilbuis.

Onderstaande werkzaamheden zijn op 2-5-2013 verricht:

- Het uitvoeren van een boring tot 6,0 m-mv in het kader van het geohydrologisch onderzoek.

5.3.2 Laboratoriumonderzoek

Een overzicht van het aantal en van de verrichte laboratoriumanalyses is weergegeven in tabel 5.3.1 en 5.3.2.

Tabel 5.3.1: Overzicht veld- en laboratoriumonderzoek verkennend bodemonderzoek

Onderzoeks-Strategie	Aantal boringen en peilbuizen			Aantal en soort analyses			
	0,5 m -mv	4,0 m -mv	4,0 m -mv met peilbuis	Grond		Grondwater	
ONV	4	1	1	2	Standaardpakket grond incl. lutum en organische stof	1	Standaardpakket grondwater

* In de boorprofielen zijn nog 3 boringen opgenomen (boring 69901A, 69907 en 69908). Deze boringen maken geen deel uit van het milieukundig bodemonderzoek, maar horen bij het civieltechnische en geohydrologisch onderzoek.

Tabel 5.3.2: Overzicht veld- en laboratoriumonderzoek waterbodemonderzoek

Boring	Monster	Analyse
699001bs	699001bs	Pakket A: Standaard waterbodemonderzoek regionale wateren

Voor de toegepaste methoden bij het laboratoriumonderzoek wordt verwezen naar bijlage 5-5.

5.3.3 Afwijkingen van de onderzoeksstrategie

Er zijn geen afwijkingen geweest van de onderzoeksstrategie.

5.4 Resultaten veldonderzoek

5.4.1 Bodemopbouw en grondwatergegevens

De resultaten van de bodemkundige beoordeling van de boringen zijn in bijlage 1-1 in de vorm van boorprofielen weergegeven. Op basis van deze boorprofielen kan de bodemopbouw tot 6,0 m -mv (is maximale boordiepte) worden omschreven als matig siltige klei.

In onderstaande tabel zijn de resultaten van de veldmetingen van het grondwater weergegeven.

Tabel 5.4.1: Resultaten veldmetingen grondwater

Peilbuis	Filterstelling (m -mv)	Grondwaterstand (m -mv)	pH (-)	Ec (µS/cm)
69901-1	1,9 – 2,9	0,94	8	1020

5.4.2 Zintuiglijke waarnemingen

Tijdens het veldwerk zijn er zintuiglijk geen waarnemingen gedaan die duiden op een verontreiniging.

5.4.3 Monsterselectie

De selectie van de te analyseren grondmonsters, zoals genoemd in onderstaande tabel, heeft plaatsgevonden op basis van de in de voorgaande paragrafen genoemde resultaten van het veldonderzoek.

De monsters zijn dusdanig geselecteerd dat, na uitvoering van de analyses, een zo representatief mogelijk beeld verkregen wordt van de milieuhygiënische kwaliteit van boven- en ondergrond. Voor de situering van de boringen en peilbuis wordt verwezen naar bijlage 5-1.

Tabel 5.4.2: Monsterselectie

Monstercode	Monstertraject (m -mv)	Boringnummers	Analysepakket
MMbg01	0,0 – 0,5	69901-1, 69902-1, 69903-1, 69904-1, 69905-1, 69906-1, 69903-2, 69904-2, 69905-2, 69906-2	Standaardpakket grond incl. lutum en organische stof

MMog01	0,5 – 1,3	69901-3, 69901-4, 69902-3, 69902-4	Standaardpakket grond incl. lutum en organische stof
--------	-----------	------------------------------------	--

In het kader van het slibonderzoek zijn op één plaats tien steken genomen, waaruit in het veld één mengmonster is samengesteld. Het betreft een mengmonster ter plaatse van de bouwweg. Het slib uit de boringen in de watergang (699001bs) is bemonsterd en geanalyseerd op het pakket A: Standaard waterbodem regionale wateren.

5.5 Resultaten laboratoriumonderzoek

5.5.1 Analyseresultaten

De analysecertificaten met de resultaten van het laboratoriumonderzoek en een toelichting op de toegepaste analysemethoden zijn weergegeven in bijlage 5-2. In bijlage 5-3 zijn de getoetste analyseresultaten weergegeven.

5.5.2 Toetsingskader

Zie bijlage 5-4.

5.5.3 Overschrijdingen

Uit de toetsing van de gemeten waarden blijkt dat in enkele van de onderzochte monsters gehalten boven de toetsingswaarden zijn aangetroffen. Deze overschrijdingen zijn weergegeven in tabel 5.5.1 en 5.5.2 (grond), tabel 5.5.3 (grondwater) en tabel 5.5.4 (slib).

Tabel 5.5.1: Overschrijdingen van de toetsingswaarden grondmonsters (Circulaire bodemsanering)

Monster	Monstertraject (m -mv)	Boringnummers	Mate van verontreiniging		
			> AW	>T	> I
MMbg01	0,0 – 0,5	69901-1, 69902-1, 69903-1, 69904-1, 69905-1, 69906-1, 69903-2, 69904-2, 69905-2, 69906-2	Molybdeen	-	-
MMog01	0,5 – 1,3	69901-3, 69901-4, 69902-3, 69902-4	-	-	-

> AW : overschrijding van de Achtergrondwaarde

> T : overschrijding van de Tussenwaarde

> I : overschrijding van de Interventiewaarde

- : geen overschrijding

Tabel 5.5.2: Overschrijdingen van de toetsingswaarden grondmonsters (Besluit bodemkwaliteit)

Monster	Monstertraject (m -mv)	Boringnummers	Bodemkwaliteitsklasse generiek beleid			
			> AW	> MWw	>MWi	Oordeel*
MMbg01	0,0 – 0,5	69901-1, 69902-1, 69903-1, 69904-1, 69905-1, 69906-1, 69903-2, 69904-2, 69905-2, 69906-2	Molybdeen	-	-	Achtergrondwaarde
MMog01	0,5 – 1,3	69901-3, 69901-4, 69902-3, 69902-4	-	-	-	Achtergrondwaarde

> AW : overschrijding van de Achtergrondwaarde

> MWw : overschrijding van de maximale waarde Wonen

> MWi : overschrijding van de maximale waarde Industrie

- : geen overschrijding

* : het betreft hier het oordeel voor ontvangende bodem.

Tabel 5.5.3: Overschrijdingen van toetsingswaarden grondwatermonsters (Circulaire bodemsanering)

Peilbuis	Filterstelling (m -mv)	Mate van verontreiniging		
		> S	> T	> I
69901-1	1,9 – 2,9	Zink	Barium	-

> S : overschrijding van de Streefwaarde

- > T : overschrijding van de Tussenwaarde
 > I : overschrijding van de Interventiewaarde
 - : geen overschrijding

Tabel 5.5.4: Overschrijdingen van toetsingswaarden slibmonsters (Besluit Bodemkwaliteit)

Monster	Toetsing verspreiding op aangrenzend perceel	Toetsing toepassen in oppervlaktewater
699001bs	Niet verspreidbaar	Klasse B

Conclusie

In de bovengrond is een lichte verhoging met molybdeen aangetoond. In het grondwater is een matige verontreiniging met barium en een lichte verontreiniging met zink aangetoond. Het slib is beoordeeld als 'niet verspreidbaar' en 'klasse B'

5.6 Evaluatie**5.6.1 Algemeen**

In dit hoofdstuk vindt de evaluatie plaats van de resultaten van het veld- en laboratoriumonderzoek. Op basis hiervan is de milieuhygiënische kwaliteit van de bodem (grond, grondwater en slib) beschreven.

5.6.2 Milieuhygiënische kwaliteit van de bodem

Uit de resultaten van het laboratoriumonderzoek blijkt het volgende:

- In de bovengrond is een lichte verhoging van de parameter molybdeen aangetoond. De herkomst van deze verhoging is onbekend. Aangezien uit de boorprofielen gaan aanwijzingen zijn af te leiden zijn dat er sprake is van een verontreiniging, betreft het hier een van nature verhoogde achtergrondwaarde;
- In het grondwater is een matige verontreiniging met barium en een lichte verhoging van de parameter zink aangetoond. Verhoogde concentraties barium komen vaker voor in de omgeving en zijn van nature aanwezig. De herkomst van de concentratie zink is onbekend;
- Het slib is beoordeeld als 'niet verspreidbaar' en 'klasse B'.

5.6.3 Conclusies en aanbevelingen

Uit het uitgevoerde bodemonderzoek kan het volgende worden geconcludeerd:

- Op basis van de gemeten gehalten in het grondwater wordt de hypothese 'onverdacht' niet bevestigd;
- Visueel zijn er in de boorprofielen geen aanwijzingen dat er sprake is van bodemverontreiniging;
- In zowel grond als grondwater wordt voor geen van de geanalyseerde parameters de waarde voor nader onderzoek of de interventiewaarde overschreden;
- Het slib in de watergangen is beoordeeld als 'niet verspreidbaar' en 'klasse B';
- De gevonden gehalten in de bodem vormen in milieuhygiënische zin geen belemmering voor het toekomstige gebruik van de locatie.

Indien er grond van de locatie vrijkomt voor hergebruik elders, moet er rekening mee worden gehouden dat deze niet zonder meer vrij toepasbaar is. Op hergebruik van grond en baggerspecie is het Besluit bodemkwaliteit van toepassing. Hiervoor geldt een andere onderzoeksstrategie.

5.7 Bijlagen H5

Bijlage 5-1: Tekening met situering boringen en peilbuis

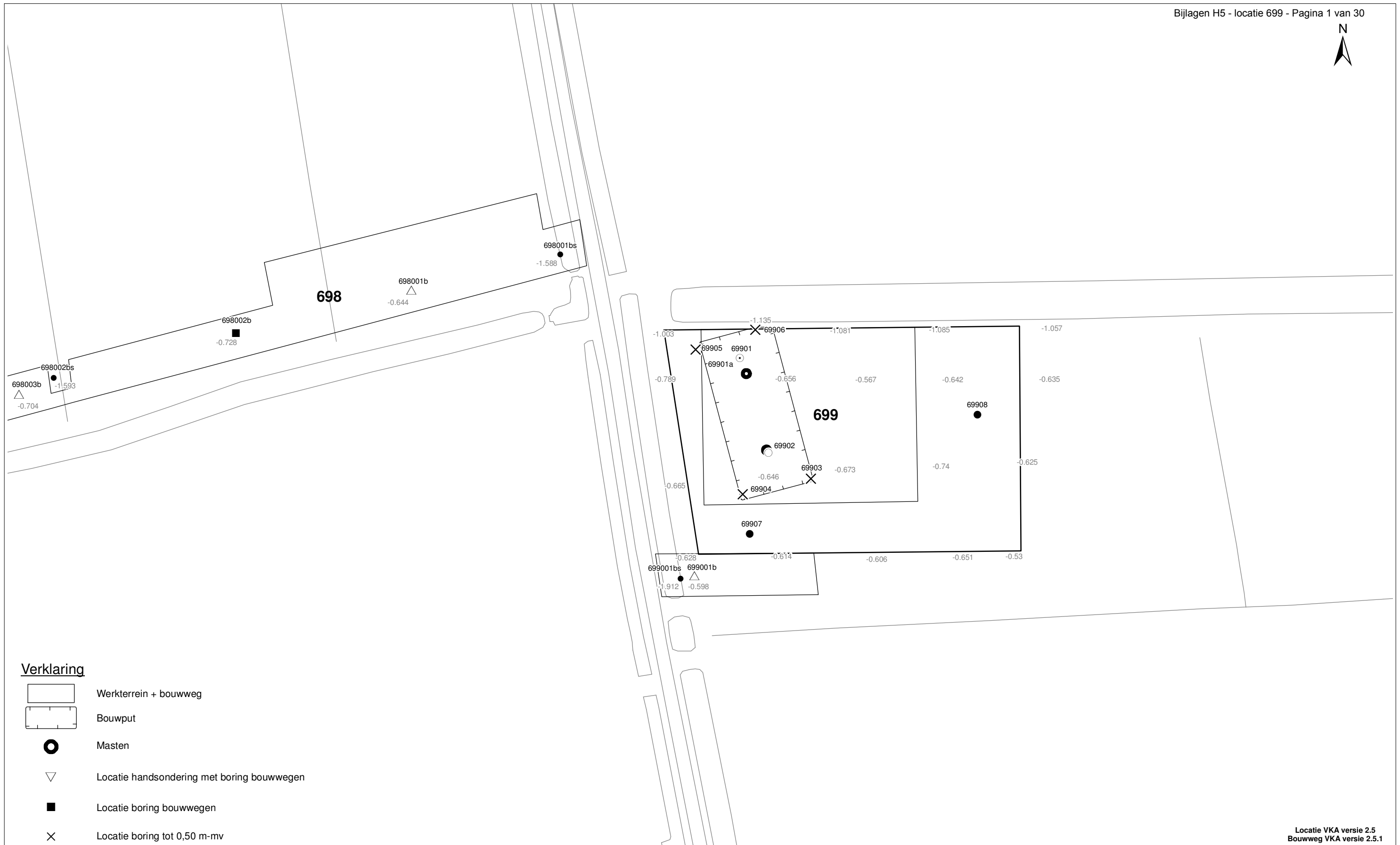
Bijlage 5-2: Analysecertificaten

Bijlage 5-3: Toetsing analyseresultaten

Bijlage 5-4: Toetsingskader

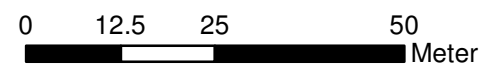
Bijlage 5-5: Kwaliteitsborging

Bijlage 5-6: Veldwerkverklaring



Verklaring

-  Werkterrein + bouwweg
-  Bouwput
-  Masten
-  Locatie handsondering met boring bouwwegen
-  Locatie boring bouwwegen
-  Locatie boring tot 0,50 m-mv
-  Locatie boring tot 1,20 m-mv
-  Locatie boring tot 4,00 m-mv
-  Locatie boring + peilbuis
-  Locatie slibmonster (Locatie)
-  Locatie slibmonster (Bouwweg)



Locatie VKA versie 2.5
Bouwweg VKA versie 2.5.1

TITEL		BOORPUNTEN KAART MAST :		699	
		Noord - West 380 kV			
STATUS	GETEKEND DOOR	AFD.	PAR.	OPDRACHTGEVER	
	T. Cornea			TenneT	
	GECONTROLEERD DOOR	AFD.	PAR.	OMSCHRIJVING WIJZIGING	GETEKEND BIJ
	E. Aldershof				ARCADIS
	VOOR AKKOORD	AFD.	PAR.	SCHAAL	DATUM 1e UITGAVE
	M. van Driel			1:1000	02.04.2014
				DATUM WIJZIGING	
VAKGEBIED	TEK. SOORT	PROJECT NR.	FORMAT	NUMMER	WLIZ NR.
			A3	Mast nr. 699	1

Arcadis Assen
T.a.v. Mw. M. de Lange
Postbus 63
9400 AB ASSEN

Analyscertificaat

Datum: 09-04-2013

Hierbij ontvangt u de resultaten van het navolgende laboratoriumonderzoek.

Certificaatnummer/Versie	2013040760/1
Uw projectnummer	699
Uw projectnaam	
Uw ordernummer	B02032.000377
Monster(s) ontvangen	04-04-2013

Dit certificaat mag uitsluitend in zijn geheel worden gereproduceerd.
Aanvullende informatie behorend bij dit analysecertificaat kunt U vinden in het overzicht "Specificaties Analysemethoden". Extra exemplaren zijn verkrijgbaar bij de afdeling Verkoop en Advies.

De grondmonsters worden tot 6 weken na datum ontvangst bewaard en watermonsters tot 2 weken na datum ontvangst. Zonder tegenbericht worden de monsters nadien afgevoerd.
Indien de monsters langer bewaard dienen te blijven verzoeken wij U dit exemplaar uiterlijk 1 week voor afloop van de standaardbewaarperiode ondertekend aan ons te retourneren. Voor de kosten van het langer bewaren van monsters verwijzen wij naar de prijslijst.

Bewaren tot:

Datum:

Naam:

Handtekening:

Wij vertrouwen erop uw opdracht hiermee naar verwachting te hebben uitgevoerd, mocht U naar aanleiding van dit analysecertificaat nog vragen hebben verzoeken wij U contact op te nemen met de afdeling Verkoop en Advies.

Met vriendelijke groet,

Eurofins Analytico B.V.



Ing. A. Veldhuizen
Technical Manager

Eurofins Analytico B.V.

Gildeweg 44-46
3771 NB Barneveld
P.O. Box 459
3770 AL Barneveld NL

Tel. +31 (0)34 242 63 00
Fax +31 (0)34 242 63 99
E-mail info-env@eurofins.nl
Site www.eurofins.nl

BNP Paribas S.A. 227 9245 25
VAT/BTW No. NL 8043.14.883.B01
KvK No. 09088623
IBAN: NL71BNPA0227924525
BIC: BNPANL2A

Eurofins Analytico B.V. is erkend door het Vlaamse Gewest (OVAM en Dep. LNE), het Brusselse Gewest (BIM), het Waalse Gewest (DGRNE-OWD) en door de overheden van Frankrijk en Luxemburg (MEV).

Analysecertificaat

Uw projectnummer	699	Certificaatnummer/Versie	2013040760/1
Uw projectnaam		Startdatum	04-04-2013
Uw ordernummer	B02032.000377	Rapportagedatum	09-04-2013/14:30
Datum monstername	02-04-2013	Bijlage	A, B, C
Monsternemer		Pagina	1/2
Monstermatrix	Grond; Grond (AS3000)		
Projectcode	2794 - Arcadis - TenneT Noord-West 380 kV		

Analyse	Eenheid	1	2
Voorbehandeling			
Cryogeen malen AS3000		Uitgevoerd	Uitgevoerd
Bodemkundige analyses			
S Droge stof	% (m/m)	68.9	70.2
S Organische stof	% (m/m) ds	2.9	2.6
Q Gloeirest	% (m/m) ds	94.0	96.0
S Korrelgrootte < 2 µm (Lutum)	% (m/m) ds	44.6	19.6
Metalen			
S Barium (Ba)	mg/kg ds	39	24
S Cadmium (Cd)	mg/kg ds	<0.17	<0.17
S Kobalt (Co)	mg/kg ds	7.6	6.5
S Koper (Cu)	mg/kg ds	10	6.5
S Kwik (Hg)	mg/kg ds	<0.050	<0.050
S Molybdeen (Mo)	mg/kg ds	2.2	<1.5
S Nikkel (Ni)	mg/kg ds	24	20
S Lood (Pb)	mg/kg ds	22	<13
S Zink (Zn)	mg/kg ds	51	48
Minerale olie			
Minerale olie (C10-C12)	mg/kg ds	<3.0	6.3
Minerale olie (C12-C16)	mg/kg ds	<5.0	<5.0
Minerale olie (C16-C21)	mg/kg ds	<6.0	<6.0
Minerale olie (C21-C30)	mg/kg ds	<12	<12
Minerale olie (C30-C35)	mg/kg ds	<6.0	<6.0
Minerale olie (C35-C40)	mg/kg ds	<6.0	<6.0
S Minerale olie totaal (C10-C40)	mg/kg ds	<38	<38
Polychloorbifenylen, PCB			
S PCB 28	mg/kg ds	<0.0010	<0.0010
S PCB 52	mg/kg ds	<0.0010	<0.0010
S PCB 101	mg/kg ds	<0.0010	<0.0010
S PCB 118	mg/kg ds	<0.0010	<0.0010

Nr. Monsteromschrijving

1	69901 (0-25) 69902 (0-25) 69903 (0-30) 69903 (30-50) 69904 (0-30) 69904 (30-50) 69905 (0-30) 69905 (
2	69901 (50-75) 69901 (75-125) 69902 (50-75) 69902 (75-125)

Analytico-nr.

 7480571
 7480572

Q: door RvA geaccrediteerde verrichting

A: AP04 erkende verrichting

S: AS 3000 erkende verrichting

Dit certificaat mag uitsluitend in zijn geheel worden gereproduceerd.

Eurofins Analytico B.V.

 Gildeweg 44-46
 3771 NB Barneveld
 P.O. Box 459
 3770 AL Barneveld NL
 Tel. +31 (0)34 242 63 00
 Fax +31 (0)34 242 63 99
 E-mail info-env@eurofins.nl
 Site www.eurofins.nl

 BNP Paribas S.A. 227 9245 25
 VAT/BTW No. NL 8043.14.883.B01
 KvK No. 09088623
 IBAN: NL71BNP0227924525
 BIC: BNPANL2A

Eurofins Analytico B.V. is erkend door het Vlaamse Gewest (OVAM en Dep. LNE), het Brusselse Gewest (BIM), het Waalse Gewest (DGRNE-OWD) en door de overheden van Frankrijk en Luxemburg (MEV).



Analysecertificaat

Uw projectnummer	699	Certificaatnummer/Versie	2013040760/1
Uw projectnaam		Startdatum	04-04-2013
Uw ordernummer	B02032.000377	Rapportagedatum	09-04-2013/14:30
Datum monstername	02-04-2013	Bijlage	A, B, C
Monsternemer		Pagina	2/2
Monstermatrix	Grond; Grond (AS3000)		
Projectcode	2794 - Arcadis - TenneT Noord-West 380 kV		

Analyse	Eenheid	1	2
S PCB 138	mg/kg ds	<0.0010	<0.0010
S PCB 153	mg/kg ds	<0.0010	<0.0010
S PCB 180	mg/kg ds	<0.0010	<0.0010
S PCB (som 7) (factor 0,7)	mg/kg ds	0.0049 ¹⁾	0.0049 ¹⁾
Polycyclische Aromatische Koolwaterstoffen, PAK			
S Naftaleen	mg/kg ds	<0.050	<0.050
S Fenanthreen	mg/kg ds	<0.050	<0.050
S Anthraceen	mg/kg ds	<0.050	<0.050
S Fluorantheen	mg/kg ds	<0.050	<0.050
S Benzo(a)anthraceen	mg/kg ds	<0.050	<0.050
S Chryseen	mg/kg ds	<0.050	<0.050
S Benzo(k)fluorantheen	mg/kg ds	<0.050	<0.050
S Benzo(a)pyreen	mg/kg ds	<0.050	<0.050
S Benzo(ghi)peryleen	mg/kg ds	<0.050	<0.050
S Indeno(123-cd)pyreen	mg/kg ds	<0.050	<0.050
S PAK VROM (10) (factor 0,7)	mg/kg ds	0.35 ¹⁾	0.35 ¹⁾

Nr. Monsteromschrijving

1	69901 (0-25) 69902 (0-25) 69903 (0-30) 69903 (30-50) 69904 (0-30) 69904 (30-50) 69905 (0-30) 69905 (
2	69901 (50-75) 69901 (75-125) 69902 (50-75) 69902 (75-125)

Analytico-nr.

 7480571
7480572

Eurofins Analytico B.V.


 Q: door RvA geaccrediteerde verrichting
 A: AP04 erkende verrichting
 S: AS 3000 erkende verrichting

Dit certificaat mag uitsluitend in zijn geheel worden gereproduceerd.

**Akkoord
Pr.coörd.**

 Gildeweg 44-46
 3771 NB Barneveld
 P.O. Box 459
 3770 AL Barneveld NL
 Tel. +31 (0)34 242 63 00
 Fax +31 (0)34 242 63 99
 E-mail info-env@eurofins.nl
 Site www.eurofins.nl

 BNP Paribas S.A. 227 9245 25
 VAT/BTW No. NL 8043.14.883.B01
 KvK No. 09088623
 IBAN: NL71BNP0227924525
 BIC: BNPANL2A

Eurofins Analytico B.V. is erkend door het Vlaamse Gewest (OVAM en Dep. LNE), het Brusselse Gewest (BIM), het Waalse Gewest (DGRNE-OWD) en door de overheden van Frankrijk en Luxemburg (MEV).

Bijlage (A) met deelmonsterinformatie behorende bij analysecertificaat 2013040760/1

Pagina 1/1

Analytico-nr.	Boornr	Omschrijving	Van	Tot	Barcode	Monsteromschrijving
7480571	69903	1	0	30	0530754811	69901 (0-25) 69902 (0-25) 69903
7480571	69904	1	0	30	0530754816	
7480571	69901	1	0	25	0530754820	
7480571	69902	1	0	25	0530754806	
7480571	69905	1	0	30	0530754815	
7480571	69906	1	0	30	0530727802	
7480571	69903	2	30	50	0530754808	
7480571	69904	2	30	50	0530754814	
7480571	69905	2	30	50	0530754813	
7480571	69906	2	30	50	0530754810	
7480572	69901	3	50	75	0530754818	69901 (50-75) 69901 (75-125) 69902
7480572	69902	3	50	75	0530754809	
7480572	69901	4	75	125	0530754817	
7480572	69902	4	75	125	0530754812	



Eurofins Analytico B.V.

Gildeweg 44-46
3771 NB Barneveld
P.O. Box 459
3770 AL Barneveld NL
Tel. +31 (0)34 242 63 00
Fax +31 (0)34 242 63 99
E-mail info-env@eurofins.nl
Site www.eurofins.nl

BNP Paribas S.A. 227 9245 25
VAT/BTW No. NL 8043.14.883.B01
KvK No. 09088623
IBAN: NL71BNPA0227924525
BIC: BNPANL2A

Eurofins Analytico B.V. is erkend door het Vlaamse Gewest (OVAM en Dep. LNE), het Brusselse Gewest (BIM), het Waalse Gewest (DGRNE-OWD) en door de overheden van Frankrijk en Luxemburg (MEV).

Bijlage (B) met opmerkingen behorende bij analysecertificaat 2013040760/1

Pagina 1/1

Opmerking 1)De toetswaarde van de som is gelijk aan de sommatie van $0,7 \star RG$ **Eurofins Analytico B.V.**

Gildeweg 44-46 Tel. +31 (0)34 242 63 00
3771 NB Barneveld Fax +31 (0)34 242 63 99
P.O. Box 459 E-mail info-env@eurofins.nl
3770 AL Barneveld NL Site www.eurofins.nl

BNP Paribas S.A. 227 9245 25
VAT/BTW No. NL 8043.14.883.B01
KvK No. 09088623
IBAN: NL71BNPA0227924525
BIC: BNPANL2A

Eurofins Analytico B.V. is erkend door het Vlaamse Gewest (OVAM en Dep. LNE), het Brusselse Gewest (BIM), het Waalse Gewest (DGRNE-OWD) en door de overheden van Frankrijk en Luxemburg (MEV).

Bijlage (C) met methodeverwijzingen behorende bij analysecertificaat 2013040760/1

Pagina 1/1

Analyse	Methode	Techniek	Referentiemethode
Cryogeen malen AS3000	W0106	Voorbehandeling	Cf. AS3000
Droge Stof	W0104	Gravimetrie	Cf. pb 3010-2 en Gw. NEN-ISO 11465
Organische stof/Gloeirest	W0109	Gravimetrie	Cf. pb 3010-3 en cf. NEN 5754
Korrelgrootte < 2 µm (Lutum)	W0173	Sedimentatie	Cf. pb 3010-4 en cf. NEN 5753
Barium (Ba)	W0423	ICP-MS	Cf. pb 3010-5 en cf. NEN-EN-ISO 17294-2
Cadmium (Cd)	W0423	ICP-MS	Cf. pb 3010-5 en cf. NEN-EN-ISO 17294-2
Kobalt (Co)	W0423	ICP-MS	Cf. pb 3010-5 en cf. NEN-EN-ISO 17294-2
Koper (Cu)	W0423	ICP-MS	Cf. pb 3010-5 en cf. NEN-EN-ISO 17294-2
Kwik (Hg)	W0423	ICP-MS	Cf. pb 3010-5 en cf. NEN-EN-ISO 17294-2
Molybdeen (Mo)	W0423	ICP-MS	Cf. pb 3010-5 en cf. NEN-EN-ISO 17294-2
Nikkel (Ni)	W0423	ICP-MS	Cf. pb 3010-5 en cf. NEN-EN-ISO 17294-2
Lood (Pb)	W0423	ICP-MS	Cf. pb 3010-5 en cf. NEN-EN-ISO 17294-2
Zink (Zn)	W0423	ICP-MS	Cf. pb 3010-5 en cf. NEN-EN-ISO 17294-2
Minerale Olie (GC)	W0202	GC-FID	Cf. pb 3010-7 en cf. NEN 6978
Polychloorbifenylen (PCB)	W0271	GC-MS	Cf. pb 3010-8 en gw. NEN 6980
PAK (VROM)	W0271	GC-MS	Cf. pb. 3010-6 en gw. NEN-ISO 18287
PAK som AS3000/AP04	W0271	GC-MS	Cf. pb. 3010-6 en gw. NEN-ISO 18287

Nadere informatie over de toegepaste onderzoeksmethoden alsmede een classificatie van de meetonzekerheid staan vermeld in ons overzicht "Specificaties analysemethoden", versie 2011.

Eurofins Analytico B.V.

Gildeweg 44-46
 3771 NB Barneveld
 P.O. Box 459
 3770 AL Barneveld NL

Tel. +31 (0)34 242 63 00
 Fax +31 (0)34 242 63 99
 E-mail info-env@eurofins.nl
 Site www.eurofins.nl

BNP Paribas S.A. 227 9245 25
 VAT/BTW No. NL 8043.14.883.B01
 KvK No. 09088623
 IBAN: NL71BNP0227924525
 BIC: BNPANL2A

Eurofins Analytico B.V. is erkend door het Vlaamse Gewest (OVAM en Dep. LNE), het Brusselse Gewest (BIM), het Waalse Gewest (DGRNE-OWD) en door de overheden van Frankrijk en Luxemburg (MEV).

Arcadis Assen
T.a.v. Mw. M. de Lange
Postbus 63
9400 AB ASSEN

Analyscertificaat

Datum: 09-04-2013

Hierbij ontvangt u de resultaten van het navolgende laboratoriumonderzoek.

Certificaatnummer/Versie	2013040763/1
Uw projectnummer	699
Uw projectnaam	
Uw ordernummer	B02032.000377
Monster(s) ontvangen	04-04-2013

Dit certificaat mag uitsluitend in zijn geheel worden gereproduceerd.
Aanvullende informatie behorend bij dit analysecertificaat kunt U vinden in het overzicht "Specificaties Analysemethoden". Extra exemplaren zijn verkrijgbaar bij de afdeling Verkoop en Advies.

De grondmonsters worden tot 6 weken na datum ontvangst bewaard en watermonsters tot 2 weken na datum ontvangst. Zonder tegenbericht worden de monsters nadien afgevoerd.
Indien de monsters langer bewaard dienen te blijven verzoeken wij U dit exemplaar uiterlijk 1 week voor afloop van de standaardbewaarperiode ondertekend aan ons te retourneren. Voor de kosten van het langer bewaren van monsters verwijzen wij naar de prijslijst.

Bewaren tot:

Datum:

Naam:

Handtekening:

Wij vertrouwen erop uw opdracht hiermee naar verwachting te hebben uitgevoerd, mocht U naar aanleiding van dit analysecertificaat nog vragen hebben verzoeken wij U contact op te nemen met de afdeling Verkoop en Advies.

Met vriendelijke groet,

Eurofins Analytico B.V.



Ing. A. Veldhuizen
Technical Manager

Eurofins Analytico B.V.

Gildeweg 44-46
3771 NB Barneveld
P.O. Box 459
3770 AL Barneveld NL

Tel. +31 (0)34 242 63 00
Fax +31 (0)34 242 63 99
E-mail info-env@eurofins.nl
Site www.eurofins.nl

BNP Paribas S.A. 227 9245 25
VAT/BTW No. NL 8043.14.883.B01
KvK No. 09088623
IBAN: NL71BNPA0227924525
BIC: BNPANL2A

Eurofins Analytico B.V. is erkend door het Vlaamse Gewest (OVAM en Dep. LNE), het Brusselse Gewest (BIM), het Waalse Gewest (DGRNE-OWD) en door de overheden van Frankrijk en Luxemburg (MEV).

Analysecertificaat

Uw projectnummer	699	Certificaatnummer/Versie	2013040763/1
Uw projectnaam		Startdatum	04-04-2013
Uw ordernummer	B02032.000377	Rapportagedatum	09-04-2013/13:16
Datum monstername	02-04-2013	Bijlage	A, B, C
Monsternemer	jan uitham	Pagina	1/2
Monstermatrix	Grond; Waterbodem (AS3000)		
Projectcode	2794 - Arcadis - TenneT Noord-West 380 kV		

Analyse	Eenheid	1
---------	---------	---

Bodemkundige analyses

S	Droge stof	% (m/m)	62.2
S	Organische stof	% (m/m) ds	1.2
S	Gloeirest	% (m/m) ds	98.1
S	Korrelgrootte < 2 µm	% (m/m) ds	8.9

Metalen

S	Barium (Ba)	mg/kg ds	<63
S	Cadmium (Cd)	mg/kg ds	<0.26
S	Kobalt (Co)	mg/kg ds	3.5
S	Koper (Cu)	mg/kg ds	<6.4
S	Kwik (Hg)	mg/kg ds	<0.064
S	Molybdeen (Mo)	mg/kg ds	<1.5
S	Nikkel (Ni)	mg/kg ds	9.8
S	Lood (Pb)	mg/kg ds	<13
S	Zink (Zn)	mg/kg ds	30

Minerale olie

	Minerale olie (C10-C12)	mg/kg ds	<3.9
	Minerale olie (C12-C16)	mg/kg ds	<6.4
	Minerale olie (C16-C21)	mg/kg ds	8.6
	Minerale olie (C21-C30)	mg/kg ds	68
	Minerale olie (C30-C35)	mg/kg ds	48
	Minerale olie (C35-C40)	mg/kg ds	36
S	Minerale olie totaal (C10-C40)	mg/kg ds	160
	Chromatogram olie (GC)		Zie bijl.

Polychloorbifenylen, PCB

S	PCB 28	mg/kg ds	<0.010
S	PCB 52	mg/kg ds	<0.010
S	PCB 101	mg/kg ds	<0.010
S	PCB 118	mg/kg ds	<0.010
S	PCB 138	mg/kg ds	<0.010

Nr. **Monsteromschrijving**
1 699001bs (70-75)

Analytico-nr.
7480586

Q: door RvA geaccrediteerde verrichting
A: AP04 erkende verrichting
S: AS 3000 erkende verrichting

Dit certificaat mag uitsluitend in zijn geheel worden gereproduceerd.

Eurofins Analytico B.V.

Gildeweg 44-46
3771 NB Barneveld
P.O. Box 459
3770 AL Barneveld NL
Tel. +31 (0)34 242 63 00
Fax +31 (0)34 242 63 99
E-mail info-env@eurofins.nl
Site www.eurofins.nl

BNP Paribas S.A. 227 9245 25
VAT/BTW No. NL 8043.14.883.B01
KvK No. 09088623
IBAN: NL71BNPA0227924525
BIC: BNPANL2A

Eurofins Analytico B.V. is erkend door het Vlaamse Gewest (OVAM en Dep. LNE), het Brusselse Gewest (BIM), het Waalse Gewest (DGRNE-OWD) en door de overheden van Frankrijk en Luxemburg (MEV).



Analysecertificaat

Uw projectnummer	699	Certificaatnummer/Versie	2013040763/1
Uw projectnaam		Startdatum	04-04-2013
Uw ordernummer	B02032.000377	Rapportagedatum	09-04-2013/13:16
Datum monstername	02-04-2013	Bijlage	A, B, C
Monsternemer	jan uitham	Pagina	2/2
Monstermatrix	Grond; Waterbodem (AS3000)		
Projectcode	2794 - Arcadis - TenneT Noord-West 380 kV		

Analyse	Eenheid	1
S PCB 153	mg/kg ds	<0.010
S PCB 180	mg/kg ds	<0.010
S PCB (som 7) (factor 0,7)	mg/kg ds	0.049 ¹⁾

Polycyclische Aromatische Koolwaterstoffen, PAK

S Naftaleen	mg/kg ds	<0.50
S Fenanthreen	mg/kg ds	<0.50
S Anthraceen	mg/kg ds	<0.50
S Fluorantheen	mg/kg ds	0.83
S Benzo(a)anthraceen	mg/kg ds	<0.50
S Chryseen	mg/kg ds	<0.50
S Benzo(k)fluorantheen	mg/kg ds	<0.50
S Benzo(a)pyreen	mg/kg ds	<0.50
S Benzo(ghi)peryleen	mg/kg ds	<0.50
S Indeno(123-cd)pyreen	mg/kg ds	<0.50
S PAK VROM (10) (factor 0,7)	mg/kg ds	4.0 ²⁾

Nr. **Monsteromschrijving**
1 699001bs (70-75)

Analytico-nr.
7480586

Eurofins Analytico B.V.



Q: door RvA geaccrediteerde verrichting
A: AP04 erkende verrichting
S: AS 3000 erkende verrichting

Dit certificaat mag uitsluitend in zijn geheel worden gereproduceerd.

Akkoord
Pr.coörd.



Gildeweg 44-46
3771 NB Barneveld
P.O. Box 459
3770 AL Barneveld NL
Tel. +31 (0)34 242 63 00
Fax +31 (0)34 242 63 99
E-mail info-env@eurofins.nl
Site www.eurofins.nl

BNP Paribas S.A. 227 9245 25
VAT/BTW No. NL 8043.14.883.B01
KvK No. 09088623
IBAN: NL71BNPR0227924525
BIC: BNPANL2A

Eurofins Analytico B.V. is erkend door het Vlaamse Gewest (OVAM en Dep. LNE), het Brusselse Gewest (BIM), het Waalse Gewest (DGRNE-OWD) en door de overheden van Frankrijk en Luxemburg (MEV).

Bijlage (A) met deelmonsterinformatie behorende bij analysecertificaat 2013040763/1

Pagina 1/1

Analytico-nr.	Boornr	Omschrijving	Van	Tot	Barcode	Monsteromschrijving
7480586	699001bs	1	70	75	0530727296	699001bs (70-75)



Eurofins Analytico B.V.

Gildeweg 44-46
3771 NB Barneveld
P.O. Box 459
3770 AL Barneveld NL

Tel. +31 (0)34 242 63 00
Fax +31 (0)34 242 63 99
E-mail info-env@eurofins.nl
Site www.eurofins.nl

BNP Paribas S.A. 227 9245 25
VAT/BTW No. NL 8043.14.883.B01
KvK No. 09088623
IBAN: NL71BNPA0227924525
BIC: BNPANL2A

Eurofins Analytico B.V. is erkend door het Vlaamse Gewest (OVAM en Dep. LNE), het Brusselse Gewest (BIM), het Waalse Gewest (DGRNE-OWD) en door de overheden van Frankrijk en Luxemburg (MEV).

Bijlage (B) met opmerkingen behorende bij analysecertificaat 2013040763/1

Pagina 1/1

Opmerking 1)

Rapportagegrens verhoogd t.g.v. verdunning van het monster vanwege matrixstoring.

Opmerking 2)

Rapportagegrens verhoogd t.g.v. verdunning monster.

**Eurofins Analytico B.V.**

Gildeweg 44-46 Tel. +31 (0)34 242 63 00
3771 NB Barneveld Fax +31 (0)34 242 63 99
P.O. Box 459 E-mail info-env@eurofins.nl
3770 AL Barneveld NL Site www.eurofins.nl

BNP Paribas S.A. 227 9245 25
VAT/BTW No. NL 8043.14.883.B01
KvK No. 09088623
IBAN: NL71BNPA0227924525
BIC: BNPANL2A

Eurofins Analytico B.V. is erkend door het Vlaamse Gewest (OVAM en Dep. LNE), het Brusselse Gewest (BIM), het Waalse Gewest (DGRNE-OWD) en door de overheden van Frankrijk en Luxemburg (MEV).

Bijlage (C) met methodeverwijzingen behorende bij analysecertificaat 2013040763/1

Pagina 1/1

Analyse	Methode	Techniek	Referentiemethode
Droge Stof	W0104	Gravimetrie	Cf. pb 3210-1 en cf. NEN-EN 12880
Organische stof/Gloeirest	W0109	ICP-AES	Cf. 3210-2a/b en cf. NEN 5754/EN 12879
Korrelgrootte < 2 µm (Lutum) Sedimentatie	W0173	Sedimentatie	Cf. pb 3210-3 en cf. NEN 5753
Barium (Ba)	W0423	ICP-MS	Cf. NEN-EN-ISO 17294-2
Cadmium (Cd)	W0423	ICP-MS	Cf. pb 3210-4/3250-1 & NEN-EN-ISO 17294-2
Kobalt (Co)	W0423	ICP-MS	Cf. pb 3210-4/3250-1 & NEN-EN-ISO 17294-2
Koper (Cu)	W0423	ICP-MS	Cf. pb 3210-4/3250-1 & NEN-EN-ISO 17294-2
Kwik (Hg)	W0423	ICP-MS	Cf. pb 3210-4/3250-1 & NEN-EN-ISO 17294-2
Molybdeen (Mo)	W0423	ICP-MS	Cf. pb 3210-4/3250-1 & NEN-EN-ISO 17294-2
Nikkel (Ni)	W0423	ICP-MS	Cf. pb 3210-4/3250-1 & NEN-EN-ISO 17294-2
Lood (Pb)	W0423	ICP-MS	Cf. pb 3210-4/3250-1 & NEN-EN-ISO 17294-2
Zink (Zn)	W0423	ICP-MS	Cf. pb 3210-4/3250-1 & NEN-EN-ISO 17294-2
Minerale Olie (GC)	W0202	GC-FID	Cf. pb 3210-6 en gw. NEN 6978
Chromatogram M0 (GC)	W0202	GC-FID	Eigen methode
Polychloorbifenylen (PCB)	W0271	GC-MS	Cf. pb. 3210-7 & gw. NEN 6980
PAK som AS3000/AP04	W0271	GC-MS	gw. NEN-ISO 18287
PAK (VROM)	W0271	GC-MS	Cf. pb. 3210-5 & gw. NEN-ISO 18287

Nadere informatie over de toegepaste onderzoeksmethoden alsmede een classificatie van de meetonzekerheid staan vermeld in ons overzicht "Specificaties analysemethoden", versie 2011.

Eurofins Analytico B.V.

Gildeweg 44-46
3771 NB Barneveld
P.O. Box 459
3770 AL Barneveld NL

Tel. +31 (0)34 242 63 00
Fax +31 (0)34 242 63 99
E-mail info-env@eurofins.nl
Site www.eurofins.nl

BNP Paribas S.A. 227 9245 25
VAT/BTW No. NL 8043.14.883.B01
KvK No. 09088623
IBAN: NL71BNPA0227924525
BIC: BNPANL2A

Eurofins Analytico B.V. is erkend door het Vlaamse Gewest (OVAM en Dep. LNE), het Brusselse Gewest (BIM), het Waalse Gewest (DGRNE-OWD) en door de overheden van Frankrijk en Luxemburg (MEV).

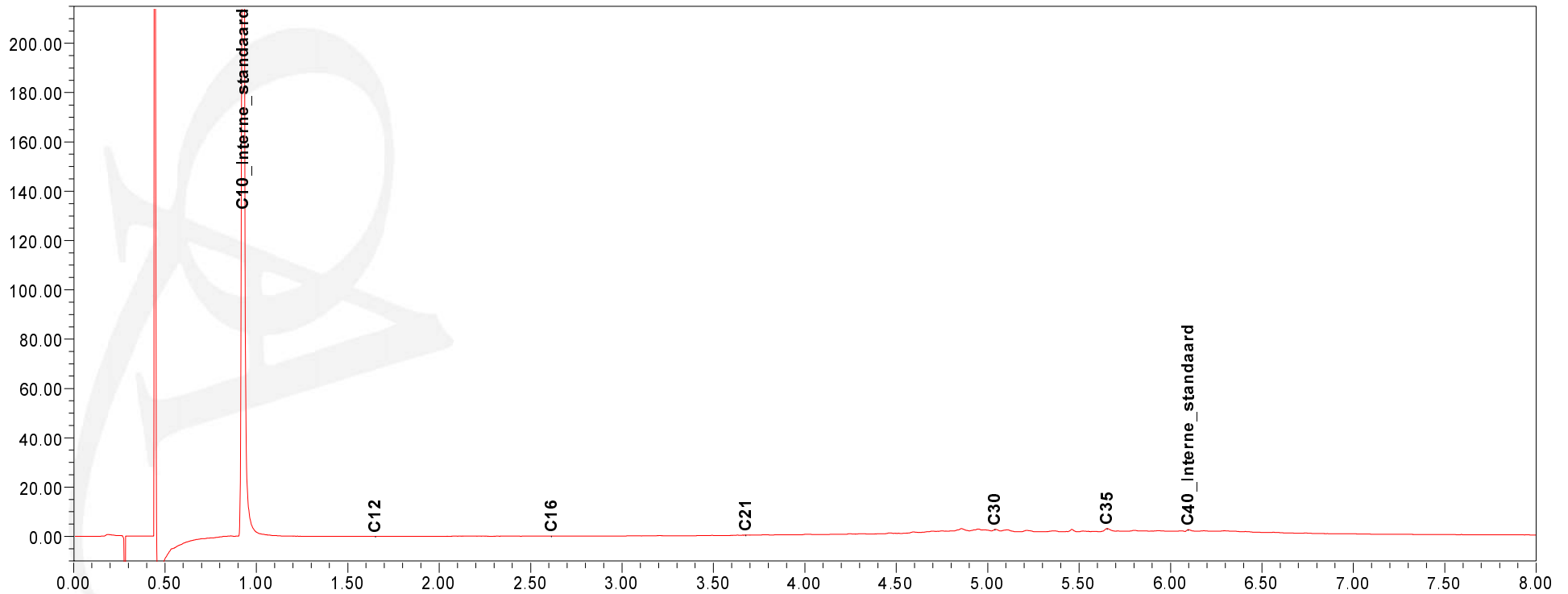
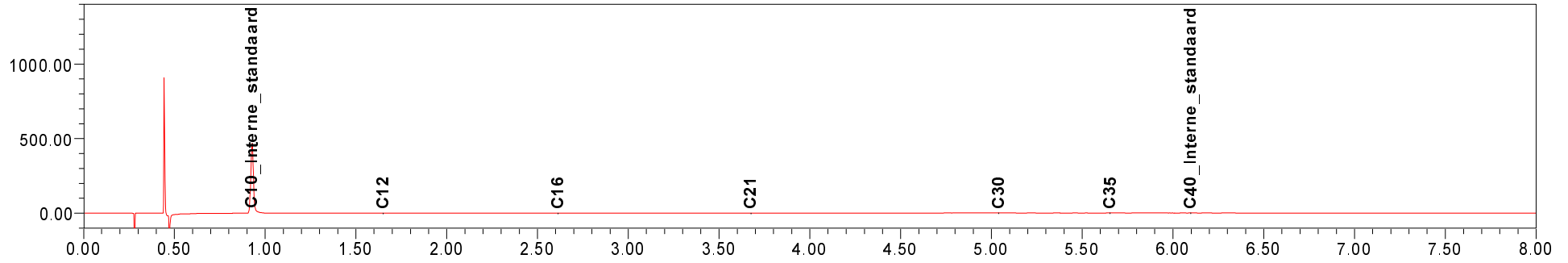
Chromatogram TPH/Mineral Oil

Sample id.: 7480586

Certificate no.: 2013040763

Sample description.: 699001bs (70-75)

Bijlagen H5 - locatie 699 - Pagina 14 van 30



ARCADIS Regio B.V.
T.a.v. Mw. M. de Lange
Postbus 63
9400 AB ASSEN

Analyscertificaat

Datum: 08-05-2013

Hierbij ontvangt u de resultaten van het navolgende laboratoriumonderzoek.

Certificaatnummer/Versie	2013055185/1
Uw projectnummer	699
Uw projectnaam	TenneT380Kv N-W
Uw ordernummer	B02032.000377
Monster(s) ontvangen	03-05-2013

Dit certificaat mag uitsluitend in zijn geheel worden gereproduceerd.
Aanvullende informatie behorend bij dit analysecertificaat kunt U vinden in het overzicht "Specificaties Analysemethoden". Extra exemplaren zijn verkrijgbaar bij de afdeling Verkoop en Advies.

De grondmonsters worden tot 6 weken na datum ontvangst bewaard en watermonsters tot 2 weken na datum ontvangst. Zonder tegenbericht worden de monsters nadien afgevoerd.
Indien de monsters langer bewaard dienen te blijven verzoeken wij U dit exemplaar uiterlijk 1 week voor afloop van de standaardbewaarperiode ondertekend aan ons te retourneren. Voor de kosten van het langer bewaren van monsters verwijzen wij naar de prijslijst.

Bewaren tot:

Datum:

Naam:

Handtekening:

Wij vertrouwen erop uw opdracht hiermee naar verwachting te hebben uitgevoerd, mocht U naar aanleiding van dit analysecertificaat nog vragen hebben verzoeken wij U contact op te nemen met de afdeling Verkoop en Advies.

Met vriendelijke groet,

Eurofins Analytico B.V.



Ing. A. Veldhuizen
Technical Manager

Eurofins Analytico B.V.

Gildeweg 44-46
3771 NB Barneveld
P.O. Box 459
3770 AL Barneveld NL

Tel. +31 (0)34 242 63 00
Fax +31 (0)34 242 63 99
E-mail info-env@eurofins.nl
Site www.eurofins.nl

BNP Paribas S.A. 227 9245 25
VAT/BTW No. NL 8043.14.883.B01
KvK No. 09088623
IBAN: NL71BNPA0227924525
BIC: BNPANL2A

Eurofins Analytico B.V. is erkend door het Vlaamse Gewest (OVAM en Dep. LNE), het Brusselse Gewest (BIM), het Waalse Gewest (DGRNE-OWD) en door de overheden van Frankrijk en Luxemburg (MEV).

Analysecertificaat

Uw projectnummer	699	Certificaatnummer/Versie	2013055185/1
Uw projectnaam	TenneT380Kv N-W	Startdatum	03-05-2013
Uw ordernummer	B02032.000377	Rapportagedatum	08-05-2013/14:55
Datum monstername	02-05-2013	Bijlage	A, B, C
Monsternemer		Pagina	1/2
Monstermatrix	Water; Water (AS3000)		
Projectcode	2794 - Arcadis - TenneT Noord-West 380 kv		

Analyse	Eenheid	1
Metalen		
S Barium (Ba)	µg/L	350
S Cadmium (Cd)	µg/L	<0.80
S Kobalt (Co)	µg/L	<5.0
S Koper (Cu)	µg/L	<15
S Kwik (Hg)	µg/L	<0.050
S Molybdeen (Mo)	µg/L	3.7
S Nikkel (Ni)	µg/L	<15
S Lood (Pb)	µg/L	<15
S Zink (Zn)	µg/L	130
Vluchtige Aromatische Koolwaterstoffen		
S Benzeen	µg/L	<0.20
S Toluene	µg/L	<0.30
S Ethylbenzeen	µg/L	<0.30
S o-Xyleen	µg/L	<0.10
S m,p-Xyleen	µg/L	<0.20
S Xylenen (som) factor 0,7	µg/L	0.21 ¹⁾
BTEX (som)	µg/L	<1.1
S Naftaleen	µg/L	<0.050
S Styreen	µg/L	<0.30
Vluchtige organische halogeenkoolwaterstoffen		
S Dichloormethaan	µg/L	<0.20
S Trichloormethaan	µg/L	<0.60
S Tetrachloormethaan	µg/L	<0.10
S Trichlooretheen	µg/L	<0.60
S Tetrachlooretheen	µg/L	<0.10
S 1,1-Dichloorethaan	µg/L	<0.60
S 1,2-Dichloorethaan	µg/L	<0.60
S 1,1,1-Trichloorethaan	µg/L	<0.10
S 1,1,2-Trichloorethaan	µg/L	<0.10
S cis 1,2-Dichlooretheen	µg/L	<0.10

Nr. Monsteromschrijving
1 69901 (200-300)

Analytico-nr.
7535333

Q: door RvA geaccrediteerde verrichting
A: AP04 erkende verrichting
S: AS 3000 erkende verrichting

Dit certificaat mag uitsluitend in zijn geheel worden gereproduceerd.

Eurofins Analytico B.V.

Gildeweg 44-46
3771 NB Barneveld
P.O. Box 459
3770 AL Barneveld NL
Tel. +31 (0)34 242 63 00
Fax +31 (0)34 242 63 99
E-mail info-env@eurofins.nl
Site www.eurofins.nl

BNP Paribas S.A. 227 9245 25
VAT/BTW No. NL 8043.14.883.B01
KvK No. 09088623
IBAN: NL71BNPA0227924525
BIC: BNPANL2A

Eurofins Analytico B.V. is erkend door het Vlaamse Gewest (OVAM en Dep. LNE), het Brusselse Gewest (BIM), het Waalse Gewest (DGRNE-OWD) en door de overheden van Frankrijk en Luxemburg (MEV).



Analysecertificaat

Uw projectnummer	699	Certificaatnummer/Versie	2013055185/1
Uw projectnaam	TenneT380Kv N-W	Startdatum	03-05-2013
Uw ordernummer	B02032.000377	Rapportagedatum	08-05-2013/14:55
Datum monstername	02-05-2013	Bijlage	A, B, C
Monsternemer		Pagina	2/2
Monstermatrix	Water; Water (AS3000)		
Projectcode	2794 - Arcadis - TenneT Noord-West 380 kv		

Analyse	Eenheid	1
S trans 1,2-Dichlooretheen	µg/L	<0.10
CKW (som)	µg/L	<3.2
S Tribroommethaan	µg/L	<2.0
S Vinylchloride	µg/L	<0.10
S 1,1-Dichlooretheen	µg/L	<0.10
S 1,2-Dichloorethenen (Som) factor 0,7	µg/L	0.14 ¹⁾
S 1,1-Dichloorpropaan	µg/L	<0.25
S 1,2-Dichloorpropaan	µg/L	<0.25
S 1,3-Dichloorpropaan	µg/L	<0.25
S Dichloorpropanen som factor 0.7	µg/L	0.52
Minerale olie		
Minerale olie (C10-C12)	µg/L	<8.0
Minerale olie (C12-C16)	µg/L	<15
Minerale olie (C16-C21)	µg/L	<16
Minerale olie (C21-C30)	µg/L	<31
Minerale olie (C30-C35)	µg/L	<15
Minerale olie (C35-C40)	µg/L	<15
S Minerale olie totaal (C10-C40)	µg/L	<100

Nr. **Monsterschrijving**
1 69901 (200-300)

Analytico-nr.
7535333

Eurofins Analytico B.V.



Q: door RvA geaccrediteerde verrichting
A: AP04 erkende verrichting
S: AS 3000 erkende verrichting

Dit certificaat mag uitsluitend in zijn geheel worden gereproduceerd.

Akkoord
Pr.coörd.



Gildeweg 44-46
3771 NB Barneveld
P.O. Box 459
3770 AL Barneveld NL
Tel. +31 (0)34 242 63 00
Fax +31 (0)34 242 63 99
E-mail info-env@eurofins.nl
Site www.eurofins.nl

BNP Paribas S.A. 227 9245 25
VAT/BTW No. NL 8043.14.883.B01
KvK No. 09088623
IBAN: NL71BNP0227924525
BIC: BNPANL2A

Eurofins Analytico B.V. is erkend door het Vlaamse Gewest (OVAM en Dep. LNE), het Brusselse Gewest (BIM), het Waalse Gewest (DGRNE-OWD) en door de overheden van Frankrijk en Luxemburg (MEV).

Bijlage (A) met deelmonsterinformatie behorende bij analysecertificaat 2013055185/1

Pagina 1/1

Analytico-nr.	Boornr	Omschrijving	Van	Tot	Barcode	Monsteromschrijving
7535333	69901	3	200	300	0800226257	69901 (200-300)
7535333	69901	1	200	300	0680023020	
7535333	69901	2	200	300	0680023019	



Eurofins Analytico B.V.

Gildeweg 44-46
3771 NB Barneveld
P.O. Box 459
3770 AL Barneveld NL
Tel. +31 (0)34 242 63 00
Fax +31 (0)34 242 63 99
E-mail info-env@eurofins.nl
Site www.eurofins.nl

BNP Paribas S.A. 227 9245 25
VAT/BTW No. NL 8043.14.883.B01
KvK No. 09088623
IBAN: NL71BNPA0227924525
BIC: BNPANL2A

Eurofins Analytico B.V. is erkend door het Vlaamse Gewest (OVAM en Dep. LNE), het Brusselse Gewest (BIM), het Waalse Gewest (DGRNE-OWD) en door de overheden van Frankrijk en Luxemburg (MEV).

Bijlage (B) met opmerkingen behorende bij analysecertificaat 2013055185/1

Pagina 1/1

Opmerking 1)De toetswaarde van de som is gelijk aan de sommatie van $0,7 \cdot RG$ **Eurofins Analytico B.V.**

Gildeweg 44-46 Tel. +31 (0)34 242 63 00
3771 NB Barneveld Fax +31 (0)34 242 63 99
P.O. Box 459 E-mail info-env@eurofins.nl
3770 AL Barneveld NL Site www.eurofins.nl

BNP Paribas S.A. 227 9245 25
VAT/BTW No. NL 8043.14.883.B01
KvK No. 09088623
IBAN: NL71BNPA0227924525
BIC: BNPANL2A

Eurofins Analytico B.V. is erkend door het Vlaamse Gewest (OVAM en Dep. LNE), het Brusselse Gewest (BIM), het Waalse Gewest (DGRNE-OWD) en door de overheden van Frankrijk en Luxemburg (MEV).

Bijlage (C) met methodeverwijzingen behorende bij analysecertificaat 2013055185/1

Pagina 1/1

Analyse	Methode	Techniek	Referentiemethode
Aromaten (BTEXN)	W0254	HS-GC-MS	Cf. pb 3130-1
Barium (Ba)	W0421	ICP-MS	Cf. pb 3110-3 en cf. NEN-EN-ISO 17294-2
Cadmium (Cd)	W0421	ICP-MS	Cf. pb 3110-3 en cf. NEN-EN-ISO 17294-2
Kobalt (Co)	W0421	ICP-MS	Cf. pb 3110-3 en cf. NEN-EN-ISO 17294-2
Koper (Cu)	W0421	ICP-MS	Cf. pb 3110-3 en cf. NEN-EN-ISO 17294-2
Kwik (Hg)	W0421	ICP-MS	Cf. pb 3110-3 en cf. NEN-EN-ISO 17294-2
Molybdeen (Mo)	W0421	ICP-MS	Cf. pb 3110-3 en cf. NEN-EN-ISO 17294-2
Nikkel (Ni)	W0421	ICP-MS	Cf. pb 3110-3 en cf. NEN-EN-ISO 17294-2
Lood (Pb)	W0421	ICP-MS	Cf. pb 3110-3 en cf. NEN-EN-ISO 17294-2
Zink (Zn)	W0421	ICP-MS	Cf. pb 3110-3 en cf. NEN-EN-ISO 17294-2
Xylenen som AS3000	W0254	HS-GC-MS	Cf. pb 3130-1
Styreen	W0254	HS-GC-MS	Cf. pb 3130-1
VOCL (11)	W0254	HS-GC-MS	Cf. pb 3130-1
tribroomethaan	W0254	HS-GC-MS	Cf. pb 3130-1
CKW : Vinylchloride	W0254	HS-GC-MS	Cf. pb 3130-1
CKW : 1,1-Dichlooretheen HS	W0254	HS-GC-MS	Cf. pb 3130-1
DiClEtheen som AS3000	W0254	HS-GC-MS	Cf. pb 3130-1
1,1-dichloorpropaan	W0254	HS-GC-MS	Cf. pb 3130-1
1,2-Dichloorpropaan	W0254	HS-GC-MS	Cf. pb 3130-1
1,3-dichloorpropaan	W0254	HS-GC-MS	Cf. pb 3130-1
DiChlprop. som AS300	W0254	HS-GC-MS	Cf. pb 3130-2 en gw. NEN EN ISO 15680
Minerale Olie (GC)	W0215	LVI-GC-FID	Cf. pb 3110-5

Nadere informatie over de toegepaste onderzoeksmethoden alsmede een classificatie van de meetonzekerheid staan vermeld in ons overzicht "Specificaties analysemethoden", versie 2011.

Toetsing: S en I 2012 incl Barium

Uw projectnummer	699
Uw projectnaam	
Uw ordernummer	B02032.000377
Datum monsternamen	02-04-2013
Monsternemer	
Certificaatnummer	2013040760
Startdatum	04-04-2013
Rapportagedatum	09-04-2013

Analyse	Eenheid	69901 (0-25) 69902 (0-25) 69903 (0-30) 69903 (7480571)	69901 (50-75) 69901 (75-125) 69902 (50-75) 69902 (75-125) 69903 (7480572)
Bodemtype correctie			
Organische stof		2,9	2,6
Korrelgrootte < 2 µm (Lutum)		44,6	19,6
Voorbehandeling			
Cryogeen malen AS3000		Uitgevoerd	Uitgevoerd
Bodemkundige analyses			
Droge stof	% (m/m)	68,9	70,2
Organische stof	% (m/m) ds	2,9	2,6
Gloeirest	% (m/m) ds	94	96
Korrelgrootte < 2 µm (Lutum)	% (m/m) ds	44,6	19,6
Metalen			
Barium (Ba)	mg/kg ds	39 -	24 -
Cadmium (Cd)	mg/kg ds	<0,17 -	<0,17 -
Kobalt (Co)	mg/kg ds	7,6 -	6,5 -
Koper (Cu)	mg/kg ds	10 -	6,5 -
Kwik (Hg)	mg/kg ds	<0,050 -	<0,050 -
Molybdeen (Mo)	mg/kg ds	2,2 *	<1,5 -
Nikkel (Ni)	mg/kg ds	24 -	20 -
Lood (Pb)	mg/kg ds	22 -	<13 -
Zink (Zn)	mg/kg ds	51 -	48 -
Minerale olie			
Minerale olie (C10-C12)	mg/kg ds	<3,0	6,3
Minerale olie (C12-C16)	mg/kg ds	<5,0	<5,0
Minerale olie (C16-C21)	mg/kg ds	<6,0	<6,0
Minerale olie (C21-C30)	mg/kg ds	<12	<12
Minerale olie (C30-C35)	mg/kg ds	<6,0	<6,0
Minerale olie (C35-C40)	mg/kg ds	<6,0	<6,0
Minerale olie totaal (C10-C40)	mg/kg ds	<38 -	<38 -
Polychloorbifenylen, PCB			
PCB 28	mg/kg ds	<0,0010	<0,0010
PCB 52	mg/kg ds	<0,0010	<0,0010
PCB 101	mg/kg ds	<0,0010	<0,0010
PCB 118	mg/kg ds	<0,0010	<0,0010
PCB 138	mg/kg ds	<0,0010	<0,0010
PCB 153	mg/kg ds	<0,0010	<0,0010
PCB 180	mg/kg ds	<0,0010	<0,0010
PCB (som 7) (factor 0,7)	mg/kg ds	0,0049 -	0,0049 -
Polycyclische Aromatische Koolwaterstoffen, PAK			
Naftaleen	mg/kg ds	<0,050	<0,050
Fenanthreen	mg/kg ds	<0,050	<0,050
Anthraceen	mg/kg ds	<0,050	<0,050
Fluorantheen	mg/kg ds	<0,050	<0,050
Benzo(a)anthraceen	mg/kg ds	<0,050	<0,050
Chryseen	mg/kg ds	<0,050	<0,050
Benzo(k)fluorantheen	mg/kg ds	<0,050	<0,050
Benzo(a)pyreen	mg/kg ds	<0,050	<0,050
Benzo(ghi)peryleen	mg/kg ds	<0,050	<0,050
Indeno(123-cd)pyreen	mg/kg ds	<0,050	<0,050
PAK VROM (10) (factor 0,7)	mg/kg ds	0,35 -	0,35 -

Legenda

Monsternr	Analytico-nr
69901 (0-25) 69902 (0-25) 69903 (0-30) 69903 (7480571)	
69901 (50-75) 69901 (75-125) 69902 (50-75) 69902 (75-125) 69903 (7480572)	

< streefwaarde/aw2000 of RG	-
> streefwaarde/aw2000	*
> Tussenwaarde (T)	**
> Interventiewaarde (I)	***
Niet getoetst	

Deze toetsing is met de grootste zorg samengesteld,

Eurofins Analytico B.V. is echter niet verantwoordelijk voor de uitkomst van deze toetsing.

Mocht u een probleem in deze toetsing signaleren, dan verzoeken wij u vriendelijk dit door te geven aan pais.helpdesk@analytico.com

Toetsing: S en I 2012 incl Barium

Uw projectnummer	699
Uw projectnaam	TenneT380Kv N-W
Uw ordernummer	B02032.000377
Datum monsternamen	02-05-2013
Monsternemer	
Certificaatnummer	2013055185
Startdatum	03-05-2013
Rapportagedatum	08-05-2013

Analyse	Eenheid	69901 (200-300)
---------	---------	-----------------

Metalen

Barium (Ba)	µg/L	350 **
Cadmium (Cd)	µg/L	<0,80 -
Kobalt (Co)	µg/L	<5,0 -
Koper (Cu)	µg/L	<15 -
Kwik (Hg)	µg/L	<0,050 -
Molybdeen (Mo)	µg/L	3,7 -
Nikkel (Ni)	µg/L	<15 -
Lood (Pb)	µg/L	<15 -
Zink (Zn)	µg/L	130 *

Vluchtige Aromatische Koolwaterstoffen

Benzeen	µg/L	<0,20 -
Tolueen	µg/L	<0,30 -
Ethylbenzeen	µg/L	<0,30 -
o-Xyleen	µg/L	<0,10 -
m,p-Xyleen	µg/L	<0,20 -
Xylenen (som) factor 0,7	µg/L	0,21 -
BTEX (som)	µg/L	<1,1 -
Naftaleen	µg/L	<0,050 -
Styreen	µg/L	<0,30 -

Vluchtige organische halogeenkoolwaterstoffen

Dichloormethaan	µg/L	<0,20 -
Trichloormethaan	µg/L	<0,60 -
Tetrachloormethaan	µg/L	<0,10 -
Trichlooretheen	µg/L	<0,60 -
Tetrachlooretheen	µg/L	<0,10 -
1,1-Dichloorethaan	µg/L	<0,60 -
1,2-Dichloorethaan	µg/L	<0,60 -
1,1,1-Trichloorethaan	µg/L	<0,10 -
1,1,2-Trichloorethaan	µg/L	<0,10 -
cis 1,2-Dichlooretheen	µg/L	<0,10 -
trans 1,2-Dichlooretheen	µg/L	<0,10 -
CKW (som)	µg/L	<3,2 -
Tribroommethaan	µg/L	<2,0 -
Vinylchloride	µg/L	<0,10 -
1,1-Dichlooretheen	µg/L	<0,10 -
1,2-Dichloorethenen (Som) factor 0,7	µg/L	0,14 -
1,1-Dichloorpropaan	µg/L	<0,25 -
1,2-Dichloorpropaan	µg/L	<0,25 -
1,3-Dichloorpropaan	µg/L	<0,25 -
Dichloorpropanen som factor 0.7	µg/L	0,52 -

Minerale olie

Minerale olie (C10-C12)	µg/L	<8,0 -
Minerale olie (C12-C16)	µg/L	<15 -
Minerale olie (C16-C21)	µg/L	<16 -
Minerale olie (C21-C30)	µg/L	<31 -
Minerale olie (C30-C35)	µg/L	<15 -
Minerale olie (C35-C40)	µg/L	<15 -
Minerale olie totaal (C10-C40)	µg/L	<100 -

Legenda

Monsternr	Analytico-nr
69901 (200-300)	7535333

< streefwaarde/aw2000 of RG	-
> streefwaarde/aw2000	*
> Tussenwaarde (T)	**
> Interventiewaarde (I)	***
Niet getoetst	

Deze toetsing is met de grootste zorg samengesteld, Eurofins Analytico B.V. is echter niet verantwoordelijk voor de uitkomst van deze toetsing. Mocht u een probleem in deze toetsing signaleren, dan verzoeken wij u vriendelijk dit door te geven aan pais.helpdesk@analytico.com

Toetsing volgens: Toepassen in oppervlaktewater (Bbk)

Towabo 4.0.400

Datum toetsing: 24-07-2013

Meetpunt: 699001bs (70-75)

Datum monstername: 04-04-2013

Tijd monstername: 0:00:00

Beheerder: ONBEKEND

X-coördinaat: 0

Y-coördinaat: 0

Maaiveld t.o.v. NAP (m): 0

Compartiment: Bodem/Sediment

Laag boven (cm): 0

Laag onder (cm): 0

Gebruikte standaardisatiemethode: Bbk

Gebruikte grootheid voor standaardisatie:

-als org.stofgehalte : 1,20 %

-als lutumgehalte : 8,90 %

Parameter	hoe.	eenheid	gemeten gehalte	gestand. gehalte	oordeel	melding	% oversch.
<i>METALEN</i>							
cadmium	dg	mg/kg <	0,260	0,293	<=AW		-
anorganisch kwik	dg	mg/kg <	0,064	0,058	<=AW		-
koper	dg	mg/kg <	6,400	7,658	<=AW		-
nikkel	dg	mg/kg	9,800	18,148	<=AW		-
lood	dg	mg/kg <	13,000	12,870	<=AW		-
zink	dg	mg/kg	30,000	53,503	<=AW		-
cobalt	dg	mg/kg	3,500	7,012	<=AW		-
molybdeen	dg	mg/kg <	1,500	1,050	<=AW	*	-
<i>PAK</i>							
som PAK 10 (VROM)	dg	mg/kg	3,980	3,980	A		165,33
<i>OVERIGE STOFFEN</i>							
minerale olie GC	dg	mg/kg	160,000	800,000	A		321,05
<i>PCB</i>							
PCB-28	dg	ug/kg <	10,000	35,000	B		150,00
PCB-52	dg	ug/kg <	10,000	35,000	B		133,33
PCB-101	dg	ug/kg <	10,000	35,000	B		52,17
PCB-118	dg	ug/kg <	10,000	35,000	B		118,75
PCB-138	dg	ug/kg <	10,000	35,000	B		29,63
PCB-153	dg	ug/kg <	10,000	35,000	B		6,06
PCB-180	dg	ug/kg <	10,000	35,000	B		94,44
som PCB 7	dg	ug/kg <	70,000	245,000	B		76,26

Aantal getoetste parameters: 18

Eindoordeel: Klasse B

Meldingen:

* Indicatief toetsresultaat

De maximale waarde bodemfunctieklasse industrie wordt voor één of meer stoffen overschreden. U dient hier rekening mee te houden

Voor één of meerdere meetwaarden is de rapportagegrens ten opzichte van AS3000 verhoogd.

Einde uitvoerverslag

Toetsing volgens: Verspreiden op aangrenzend perceel (Bbk) **Towabo 4.0.400**
Datum toetsing: 24-07-2013
Meetpunt: 699001bs (70-75)
Datum monstername: 04-04-2013 **Tijd monstername:** 0:00:00
Beheerder: ONBEKEND
X-coördinaat: 0 **Y-coördinaat:** 0
Maaiveld t.o.v. NAP (m): 0 **Compartiment:** Bodem/Sediment
Laag boven (cm): 0 **Laag onder (cm):** 0

Gebruikte standaardisatiemethode: PAF

Gebruikte grootheid voor standaardisatie:

-als org.stofgehalte : 1,20 %
 -als lutumgehalte : 8,90 %

Parameter	hoe.	eenheid	gemeten gehalte	gestand. gehalte	oordeel	melding	% oversch.
<i>METALEN</i>							
cadmium	dg	mg/kg	< 0,260	0,293	Ja		-
cadmium	PAF	%	< 0,260	0,000	.		-
anorganisch kwik	PAF	%	< 0,064	0,000	.		-
koper	PAF	%	< 6,400	0,000	.		-
nikkel	PAF	%	< 9,800	0,000	.		-
lood	PAF	%	< 13,000	0,000	.		-
zink	PAF	%	< 30,000	0,000	.		-
barium	PAF	%	< 63,000	0,000	.		-
cobalt	PAF	%	< 3,500	0,000	.		-
molybdeen	PAF	%	< 1,500	0,000	.		-
<i>PAK</i>							
naftaleen	PAF	%	< 0,500	3,901	.		-
anthraceen	PAF	%	< 0,500	2,443	.		-
fenantreen	PAF	%	< 0,500	3,066	.		-
fluorantheen	PAF	%	< 0,830	2,487	.		-
benz(a)anthraceen	PAF	%	< 0,500	0,300	.		-
chryseen	PAF	%	< 0,500	0,403	.		-
benzo(k)fluorantheen	PAF	%	< 0,500	0,172	.		-
benzo(a)pyreen	PAF	%	< 0,500	0,981	.		-
benzo(ghi)peryleen	PAF	%	< 0,500	0,709	.		-
indenopyreen	PAF	%	< 0,500	1,686	.		-
<i>OVERIGE STOFFEN</i>							
minerale olie GC	dg	mg/kg	160,000	800,000	Ja		-
<i>PCB</i>							
PCB-28	PAF	%	< 0,010	0,000	.		-
PCB-52	PAF	%	< 0,010	0,000	.		-
PCB-101	PAF	%	< 0,010	0,000	.		-
PCB-118	PAF	%	< 0,010	0,000	.		-
PCB-138	PAF	%	< 0,010	0,000	.		-
PCB-153	PAF	%	< 0,010	0,000	.		-
PCB-180	PAF	%	< 0,010	0,000	.		-
<i>MEERSOORTEN POTENTIEEL AANGETASTE FRACTIE (msPAF)</i>							
msPAF metalen	PAF	%	-	0,000	Ja		-
msPAF org.verbindingen	PAF	%	-	23,564	Nee		17,82

Aantal parameters: 27

Eindoordeel: Niet verspreidbaar

Meldingen:

Er ontbreken enkele parameters in de somparameter msPAFmet

Er ontbreken enkele parameters in de somparameter msPAForg

Het gemeten gehalte voor de berekening van PAF-waarden wordt weergegeven in de eenheid mg/kg en hoedanigheid dg

Voor één of meerdere meetwaarden is de rapportagegrens ten opzichte van AS3000 verhoogd.

Einde uitvoerverslag

TOETSINGSKADER

WET BODEMBESCHERMING

Toetsing van de analyseresultaten van grond- en grondwater heeft plaatsgevonden aan de hand van het toetsingskader zoals gedefinieerd in de bijlage 1 van de Circulaire bodemsanering 2012. Onderstaande toetswaarden worden gehanteerd om de mate van bodemverontreiniging weer te geven. De toetswaarden zijn gebaseerd op humaan-toxicologische en ecotoxicologische uitgangspunten (RIVM studies) en beleidsmatige overwegingen (NOBO rapport).

§ Interventiewaarden (I)

De interventiewaarden bodemsanering geven het concentratieniveau voor verontreinigingen in grond en grondwater aan waarboven ernstige vermindering of dreigende vermindering optreedt van de functionele eigenschappen die de bodem heeft voor mens, plant en dier. Bij gehalten boven de interventiewaarde is mogelijk sprake van (een geval van) ernstige verontreiniging en is er mogelijk een saneringsnoodzaak.

§ Streefwaarden grondwater (S)

De streefwaarden gelden als referentiewaarden en hebben betrekking op de in de natuur voorkomende achtergrondwaarden in het grondwater of op detectiegrenzen bij stoffen die niet in het natuurlijk milieu voorkomen.

§ Achtergrondwaarden grond (AW)

De achtergrondwaarden gelden als referentiewaarden waar relatief onbelaste gebieden (natuur en landbouwgebieden) voor 95 % aan voldoen. Grond die aan de AW voldoet is blijvend geschikt voor alle bodemfuncties (waaronder moestuin, natuur en landbouw).

§ Tussenwaarde ($\frac{1}{2}$ (AW+I)) resp. ($\frac{1}{2}$ (S+I))

De tussenwaarde is een grens die aan geeft dat er een nader onderzoek noodzakelijk is.

De genoemde toetswaarden voor grond zijn afhankelijk van het bodemtype.

De toetswaarden worden op basis van het percentages organische stof en lutum berekend.

BESLUIT BODEMKWALITEIT

Op toepassing van grond en baggerspecie (op of in de landbodem en in oppervlaktewater en verspreiding van baggerspecie in oppervlaktewater) is het Besluit bodemkwaliteit van toepassing. Daarin kunnen lokale (water)bodembeheerders kiezen tussen generiek en gebiedspecifiek beleid of het overgangsbeleid.

Gebiedspecifiek beleid

Met het gebiedspecifiek beleid kunnen lokale landbodem en waterkwaliteitsbeheerders zelf bodemkwaliteitsnormen vaststellen. Als randvoorwaarden geldt dat sprake moet zijn van stand still op gebiedsniveau. De normen in het gebiedspecifieke kader worden lokale Maximale waarden genoemd.

Generiek beleid

Binnen het generieke (landelijke) beleid is het toetsingskader gebaseerd op een klassenindeling voor kwaliteit en functie. Uitgangspunt bij toepassing van grond en baggerspecie binnen het generieke kader is, dat de kwaliteit moet aansluiten bij de functie van de bodem en dat de lokale (water)bodemkwaliteit op klasse niveau niet mag verslechteren en waar mogelijk verbetert.

Landbodem

§ Binnen het generieke kader zijn voor toepassing op landbodem twee functieklassen onderscheiden: Wonen en Industrie. Daarnaast zijn er landelijke achtergrondwaarden vastgesteld.

§ De indeling van de kwaliteit van toe te passen partijen grond is als volgt:

§ Vrij toepasbaar. Een partij grond is vrij toepasbaar wanneer deze voldoet aan de achtergrondwaarden. Bij toetsing aan de achtergrondwaarden wordt echter wel een versoepelende toetsingsregel toegepast:

De kwaliteit van de grond of baggerspecie overschrijdt niet de achtergrondwaarden als bij meting van 7-16 parameters het rekenkundig gemiddelde gehalten van maximaal 2 stoffen verhoogd zijn ten opzichte van de achtergrondwaarden.

- § Bodemfunctieklasse wonen. Een partij grond voldoet aan de bodemfunctieklasse wonen indien deze de maximale waarden van bodemfunctieklasse wonen niet overschrijdt.
- § Bodemfunctieklasse industrie. Een partij grond voldoet aan de bodemfunctieklasse industrie indien deze de maximale waarden van bodemfunctieklasse industrie niet overschrijdt.

Niet toepasbaar. Een partij grond is niet toepasbaar wanneer deze niet voldoet aan de maximale waarden van bodemfunctieklasse industrie.

Waterbodem

In het generieke toetsingskader wordt de bodem onder oppervlaktewater uitgedrukt in "voldoet aan de achtergrondwaarden" of kwaliteitsklasse A of B:

- § Achtergrondwaarden. Een partij grond of baggerspecie is vrij toepasbaar wanneer deze voldoet aan de achtergrondwaarden. Bij toetsing aan de achtergrondwaarden wordt echter wel een versoepelende toetsingsregel toegepast:

De kwaliteit van de grond of baggerspecie overschrijdt niet de achtergrondwaarden als bij meting van 7-16 parameters het rekenkundig gemiddelde gehalten van maximaal 2 stoffen verhoogd zijn ten opzichte van de achtergrondwaarden.

- § Kwaliteitsklasse A. Er is sprake van kwaliteitsklasse A indien de rekenkundige gemiddelden van de gehalten van de gemeten stoffen in de bodem of in de bodemkwaliteitszone de achtergrondwaarden overschrijden, maar niet de maximale waarden voor kwaliteitsklasse A.
- § Kwaliteitsklasse B. Er is sprake van kwaliteitsklasse B indien de rekenkundige gemiddelden van de gehalten van de gemeten stoffen in de bodem of in de bodemkwaliteitszone de maximale waarden voor kwaliteitsklasse A overschrijden, maar niet de maximale waarden voor kwaliteitsklasse B.



Maximale waarden conform Besluit bodemkwaliteit
Achtergrond- en interventiewaarden landbodem conform Wet Bodembescherming (Wbb)
Circulaire 2009, Staatscrt. 3 april 2012

Oprachtgever:
 Projectnaam:
 Projectnummer:

Organische stof / humus (%)	10,0	10 < humus < 30, rekenwaarde:	10,0	% <i>geldt voor PAK</i>
		2 < humus < 30, rekenwaarde:	10,0	% <i>geldt voor overige org. verbindingen</i>
		humus > 2, rekenwaarde:	10,0	% <i>geldt voor zware metalen</i>
Lutum (%)	25,0	lutum > 2, rekenwaarde:	25,0	% <i>geldt voor zware metalen</i>

Datum:
7-nov-12

	Achtergrond- en interventiewaarden Wbb (gehalten in mg/kg d.s.)			Achtergrond en maximale waarden voor grond en baggerspecie uit Besluit bodemkwaliteit (gehalten in mg/kg d.s.)						
	Achtergrondwaarde	Tussenwaarde landbodem	Interventiewaarde landbodem	toepassen op of in de bodem			grootschalige toepassingen op of in de bodem		toetsingsregel achtergrondwaarden	
	AW	½(AW+I)	I	maximale altijd toepasbaar	waarde klasse wonen	maximale waarde klasse industrie	maximale waarde	maximale emissie waarden	emissie toetswaarden	<2xAW en <max.waarde klasse wonen
<u>Metalen</u>										
barium	190	555	920	190	550	920		4,1	413	380
cadmium	0,60	6,8	13,0	0,60	1,20	4,3		0,051	4,3	1,20
kobalt	15,0	103	190	15,0	35,0	190		0,240	130	30,0
koper	40	115	190	40	54	190		1,00	113	54
kwik	0,15	18	36	0,15	0,83	4,8		0,49	4,8	0,30
lood	50	290	530	50	210	530		15,0	308	100
molybdeen	1,5	96	190	1,5	88	190		0,48	105	3,0
nikkel	35	68	100	35	39	100		0,210	100	70
zink	140	430	720	140	200	720		2,10	430	200
<u>Polycyclische aromatische koolwaterstoffen (PAK)</u>										
PAK (som 10)	1,5	21	40	1,5	6,8	40				3,0
<u>Gechloroerde koolwaterstoffen</u>										
polychloorbifenylen (PCB's)										
PCB's (som 7, incl. PCB 118)	0,0200	0,51	1,00	0,0200	0,0200	0,50				0,0400
<u>Overige stoffen</u>										
minerale olie	190	2595	5000	190	190	500				190

Streef-, achtergrond- en interventiewaarden grond en grondwater conform Wet Bodembescherming (Wbb), Circulaire 2009, Staatscrt. 3 april 2012



Datum:
7-nov-12

Oprichtgever:
Projectnaam:
Projectnummer:

Organische stof / humus (%)	10,0	10 < humus < 30, rekenwaarde:	10,0	% geldt voor PAK
		2 < humus < 30, rekenwaarde:	10,0	% geldt voor overige org. verbindingen
		humus > 2, rekenwaarde:	10,0	% geldt voor zware metalen
Lutum (%)	25,0	lutum > 2, rekenwaarde:	25,0	% geldt voor zware metalen

	Achtergrond- en interventiewaarden Wbb			streef- en interventiewaarden Wbb ondiep grondwater (<10 m-mv)		
	Achtergrondwaarde grond AW	Tussenwaarde grond ½(AW+I)	Interventiewaarde grond I	Achtergrondwaarde grondwater S	Tussenwaarde grondwater ½(S+I)	Interventiewaarde grondwater I
	mg/kg ds			µg/l		
<u>Metalen</u>						
barium	190	555	920	50	338	625
cadmium	0,60	6,8	13,0	0,40	3,2	6,0
kobalt	15,0	103	190	20	60	100
koper	40	115	190	15	45	75
kwik	0,15	18	36	0,050	0,18	0,30
lood	50	290	530	15	45	75
molybdeen	1,5	96	190	5,0	153	300
nikkel	35	68	100	15	45	75
zink	140	430	720	65	433	800
<u>Aromatische stoffen</u>						
benzeen	0,200	0,65	1,10	0,20	15	30
tolueen	0,200	16,1	32,0	7,0	504	1.000
ethylbenzeen	0,200	55	110	4,0	77	150
xylenen (som o-, m-, p-xyleen)	0,450	8,7	17,0	0,20	35	70
styreen (vinylbenzeen)	0,250	43,1	86	6,0	153	300
naftaleen	-	-	-	0,010	35	70
<u>Polycyclische aromatische koolwaterstoffen (PAK)</u>						
PAK (som 10)	1,5	21	40	-	-	-
<u>Gechloreerde koolwaterstoffen</u>						
<u>polychloorbifenylen (PCB's)</u>						
PCB's (som 7, incl. PCB 118)	0,0200	0,51	1,00	0,010	0,010	0,010
<u>Overige stoffen</u>						
minerale olie	190	2.595	5.000	50	325	600

Kwaliteitsborging

De genoemde werkzaamheden zijn uitgevoerd in overeenstemming met de regelgeving die bekend is onder de naam Kwalibo (=kwaliteitsborging in het bodembeheer). ARCADIS Nederland B.V., vestiging Assen en uitvoerend Veldwerkbureau Poelsema zijn gecertificeerd en erkend voor de genoemde werkzaamheden. Dit houdt in dat:









- § de werkzaamheden conform BRL SIKB 2000 en VKB-protocol 2001, 2002 en 2003 zijn uitgevoerd door een gecertificeerd en erkend bedrijf. Dit rapport draagt daarom het keurmerk 'kwaliteitswaarborg bodembeheer SIKB'.
- § de veldwerkzaamheden zijn uitgevoerd door erkende medewerkers;
- § de grond- en grondwatermonsters zijn (voor)behandeld middels de AS3000 methode in het door de Raad voor de Accreditatie erkende laboratorium Eurofins Analytico te Barneveld.



Conform de eisen uit de BRL SIKB 2000 melden wij het volgende:

- § De werkzaamheden waarop deze rapportage betrekking heeft, zijn conform BRL SIKB 2000 getoetst op partijdigheid. Daarom vermelden wij dat de uitvoerder van het veldwerk voor milieuhygiënisch bodemonderzoek een ander is dan de eigenaar van het terrein waarop het veldwerk betrekking heeft.

Colofon / Verantwoording uitvoering veldwerkzaamheden (BRL 2000)

Colofon				
Uitvoering:	Poelsema Veldwerkbureau De Kampen 19 8325 DD Vollenhove Tel: 0527-242000 Fax: 0527-241730 www.poelsemaveldwerk.nl e-mail: info@poelsemaveldwerk.nl			
Opdrachtgever:	Arcadis Nederland BV			
Projectnaam:	TenneT 380 KV Noord-West			
Projectnummer:	B02032.000377			
Verantwoording				
	<i>VKB Protocol</i>	<i>Naam veldwerker</i>	<i>(start)datum</i>	<i>Paraaf</i>
Verklaring werkzaamheden uitgevoerd in onafhankelijkheid van de opdrachtgever en conform de eisen van de BRL 2000 en onderliggende protocollen	2001	J. Uitham	11-10-2012	
	2002	J. Uitham	11-10-2012	
	2003	J. Uitham	11-10-2012	
	2001	M la Crois	11-10-2012	
	2002	M la Crois	11-10-2012	
	2003	M la Crois	11-10-2012	
	2002	H Hemeltjen	11-10-2012	
	<i>VKB Protocol</i>	<i>Omschrijving afwijking</i>		
Afgeweken van BRL 2000		Er is besloten om 1 colofon te gebruiken ivm het grote aantal kleine repeterende projecten binnen dit project. Indien er afwijkingen conform de BRL 2000 zijn worden deze in de tekst van de rapportage verwerkt.		

- VKB P-2001: plaatsen van handboringen en peilbuizen, maken van boorbeschrijvingen, nemen van grondmonsters en waterpassen
- VKB P-2002: nemen van grondwatermonsters
- VKB P-2003: veldwerk bij milieuhygiënisch waterbodemonderzoek
- VKB P-2018: locatie-inspectie en monsterneming van asbest in bodem

6 Archeologisch onderzoek

Verantwoording

Titel: Archeologisch onderzoek: Project: Noord – West 380 kV
Deelgebied: 1
Mastnummer: 699

Projectnummer: B02032.000377.001

Referentienummer: T206878

Revisie: 1.0

Datum: 18 december 2014

Auteur(s): W.A. Ytsma (ARCADIS) & E. Goossens (RAAP)

Gecontroleerd door: D.G. Bedeaux (ARCADIS)

Goedgekeurd door: J. Assink



Paraaf goedgekeurd:

Contact: TenneT380kVnw@ARCADIS.nl

Bevoegd gezag: Gemeente Bedum
Contactpersoon: H. Paap

Aanleiding: Bodemverstorende werkzaamheden mast 699

Archeoregio: Fries-Gronings kleigebied

AMK-terrein: Niet van toepassing

Archis2: 53945

Documentatie (beheer en plaats): ARCADIS & RAAP Archeologisch Adviesbureau, regio Noord en Oost

INHOUDSOPGAVE

Samenvatting

6.1 Inleiding

6.2 Bureauonderzoek

6.3 Veldonderzoek

6.4 Conclusies en aanbevelingen

Literatuur en bronnen

6.5 Bijlagen H6

Bijlage 6-1: Ligging onderzoeksgebied op topografische ondergrond met archeologische gegevens.

Bijlage 6-2: Ligging onderzoeksgebied op de archeologische verwachtingskaart en beleidsadvieskaart gemeente Bedum.

Bijlage 6.3: Ligging boorpunten veldonderzoek.

Samenvatting

Volgens ARCHIS bevinden zich in het onderzoeksgebied geen bekende archeologische resten. Er komen geen historische elementen voor.

Op basis van het bureauonderzoek wordt aan het plangebied een hoge archeologische verwachting toegekend. De verwachting geldt voor de periode IJzertijd tot en met Late Middeleeuwen.

Op basis van het bureauonderzoek en cultuurtechnische en milieuhygiënische booronderzoek wordt aanvullend onderzoek geadviseerd in de vorm van een karterend booronderzoek. Dit onderzoek dient te worden uitgevoerd volgens de onder paragraaf 6.2.6 beschreven onderzoeksopzet.

6.1 Inleiding

6.1.1 Aanleiding en beleidskader

Binnen het geheel van de vergunningaanvragen is ook archeologisch vooronderzoek verplicht gesteld. Dit omdat bij graafwerkzaamheden ten behoeve van de funderingen van de nieuwe bi-pole masten mogelijk behoudenswaardige aanwezige archeologische resten beschadigd of zelfs vernietigd kunnen worden. Daartoe is er in eerste instantie een bureauonderzoek uitgevoerd om tot een gespecificeerde archeologische verwachting voor het plangebied te komen. Ter toetsing hiervan zijn vervolgens verkennende boringen verricht.

De Wet op de archeologische monumentenzorg (Wamz) is 1 september 2007 in werking getreden. Hiermee zijn de uitgangspunten van het Europese Verdrag van Malta binnen de Nederlandse wetgeving geïmplementeerd. Het belangrijkste uitgangspunt van de nieuwe wet is om archeologische resten in de ondergrond (ter plekke) te behouden, omdat de bodem nu eenmaal de beste conserveringsomgeving is (behoud in-situ).

Het onderzoek is uitgevoerd volgens de normen van de archeologische beroepsgroep (zie artikel 24 van het Besluit archeologische monumentenzorg). De Kwaliteitsnorm Nederlandse Archeologie (KNA, versie 3.2), beheerd door de Stichting Infrastructuur Kwaliteitsborging Bodembeheer (SIKB; www.sikb.nl), geldt in de praktijk als richtlijn. Deze is aangevuld met door de diverse overheden geldende richtlijnen voor archeologisch onderzoek.

6.2 Bureauonderzoek

6.2.1 Doelstelling

In het voortraject is door Archeologic een Achtergronddocument Archeologie MER Noord-West 380 kV opgesteld. Hierin zijn onder meer het initiatief en de verschillende alternatieven nader beschreven en zijn de alternatieven met elkaar vergeleken op milieueffecten wat betreft archeologie. Daarnaast is door The Missing Link een Archeologieplan Noord-West 380 kV opgesteld. Dit archeologieplan geeft informatie voor het inpassingsplan en het aanvragen van eventuele vergunningen. In opdracht van ARCADIS heeft RAAP Archeologisch Adviesbureau in oktober 2012 in het kader van de archeologische monumentenzorg een archeologisch bureauonderzoek uitgevoerd conform het PvE. Dit bureauonderzoek betreft een detaillering van deze onderzoeken op mastniveau.

Het onderzoek dient te worden uitgevoerd omdat realisatie van de plannen kan leiden tot aantasting of vernietiging van (mogelijk) aanwezige behoudenswaardige archeologische resten. Het doel van het bureauonderzoek is het verwerven van informatie, aan de hand van bestaande bronnen, over bekende of verwachte archeologische waarden in, of in de nabije omgeving van, het onderzoeksgebied, om daarmee vast te stellen of er behoudenswaardige archeologische resten aanwezig zijn die (mogelijk) bedreigd worden door de geplande inrichting. Verder dient het bureauonderzoek inzicht te geven in de aard van mogelijk aanwezige behoudenswaardige archeologische resten én de fysieke kenmerken om deze effectief op te sporen, of verder te waarderen. Het archeologisch bureau onderzoek is gebaseerd op VKA 2.0. Voor het kaartmateriaal is dan ook gebruik gemaakt van VKA 2.0. Deze is ouder dan de voor deze mast geldende VKA maar wel representatief. De cultuurtechnische en milieuhygiënische boringen worden tevens door ARCADIS beoordeeld.

6.2.2 Geomorfologie en bodem

Geomorfologie volgens geomorfologische kaart:

Geomorfologiecode: 1M35

Geomorfologieomschrijving: Vlake van getij-afzettingen

Bodem volgens bodemkaart:

Bodemcode: gMn83C-V

Bodemomschrijving: Knippige poldervaaggronden; klei, profielverloop 3

Bodemcode: kMn43C-V

Bodemomschrijving: Knippoldervaaggronden; zware klei, profielverloop 3

6.2.3 Archeologie

Bekende archeologische resten (ARCHIS)

Volgens ARCHIS bevinden zich in het onderzoeksgebied geen bekende archeologische resten.

Bekende archeologische gegevens uit andere bronnen

De kadastrale minuut uit circa 1832 bevat geen concrete aanwijzingen voor de aanwezigheid van archeologische resten in het onderzoeksgebied.

Voorgaand archeologisch onderzoek (ARCHIS)

In het onderzoeksgebied is niet eerder archeologisch onderzoek uitgevoerd.

In het plangebied is niet eerder archeologisch onderzoek uitgevoerd.

6.2.4 Archeologische verwachting volgens bekende bronnen

Op de archeologische verwachtingskaart en beleidsadvieskaart gemeente Bedum geldt voor het plangebied de verwachting: middelhoog/hoog. Daarmee geldt een onderzoeksplicht.

6.2.5 Gespecificeerde archeologische verwachting

Op basis van het voorkomen van vlakte van getij-afzettingen geldt in het plangebied een hoge archeologische verwachting voor resten uit de periode IJzertijd tot en met Late Middeleeuwen. Voor de periode van de landbouwers bestaat de kans op het voorkomen van nederzettingen, bestaande uit resten van bijvoorbeeld woongebouwen, bijgebouwen, (percelerings)greppels en afval/waterput(ten).

Als prospectiekenmerken van de eventueel aanwezige archeologische resten kunnen worden benoemd:

- Een aaneengesloten archeologische laag, gekenmerkt door een afwijkende kleur ten opzichte van de eronder en erboven liggende laag;
- De aanwezigheid van mogelijk antropogene objecten als houtskool, verbrande klei/leem, bot, steen en artefacten (voornamelijk aardewerk en vuursteen) in een matig tot hoge dichtheid (> 40 vondsten groter dan 4 mm per m²) en fosfaat;
- De veronderstelde ligging van de archeologische laag bevindt zich naar verwachting in het klei/veenpakket.

6.2.6 Onderzoeksvoorstel vervolgonderzoek

Op basis van het bureauonderzoek wordt allereerst geadviseerd een veldtoets uit te voeren. Hiertoe wordt gebruik gemaakt van resultaten van de cultuurtechnische boringen. Indien uit de veldtoets blijkt dat de verwachte archeologische laag intact is wordt op grond van de gespecificeerde verwachting de volgende onderzoeksmethode opgesteld (SIKB, 2007; Tol, e.a., 2004):

- Een booronderzoek bestaande uit vijf boringen geplaatst in een driehoeksgrid van 13 x 15 m;
- Boortype: bij zandbodems een Edelmanboor met een diameter van 15 cm. In het geval van kleibodems een Edelmanboor met een diameter van 12 cm en/of een gutsboor met een diameter van 3 cm;
- Waarnemingsmethode: bij zandbodems droog zeven (maaswijdte van 4 mm); analyse van zeefresidu met het blote oog; bij kleibodems snijden met boormes/ brokkelen;
- Boordiepte: tot 30 cm in de C-horizont van de top van de (pleistocene) ondergrond (indien aanwezig) of maximaal 3 m -mv.

6.3 Veldonderzoek

6.3.1 Werkwijze

Op deze mastlocatie zijn cultuurtechnische en milieuhygiënische boringen uitgevoerd waarbij het profiel bodemkundig is beschreven. Deze bodemprofielen zijn geïnterpreteerd door een archeoloog om te bepalen of aanvullend karterend onderzoek noodzakelijk is.

6.3.2 Resultaten

Uit de boringen (nr. 69901 t/m 69908) blijkt dat de bodem intact is. In de bodem is het verwachte kleipakket aanwezig.

6.3.3 Consequenties van de voorgenomen ingrepen

Omdat de bodemverstorende werkzaamheden tot 3 meter –mv gaan plaats vinden, kunnen eventueel aanwezige archeologische waarden worden verstoord.

6.4 Conclusies en aanbevelingen

6.4.1 Conclusies

De verwachting uit het bureauonderzoek dat zich in het plangebied een vlakte van getij-afzettingen bevindt is tijdens het verkennende booronderzoek bevestigd. De hoge archeologische verwachting blijft daarom gehandhaafd.

6.4.2 Aanbevelingen

Op basis van bovenstaande conclusies wordt aanbevolen archeologisch vervolgonderzoek in de vorm van een karterend booronderzoek uit te voeren. Dit onderzoek dient te worden uitgevoerd volgens de onder paragraaf 6.2.6 beschreven onderzoeksopzet. Voordat het vervolgonderzoek kan worden uitgevoerd dient dit advies door het bevoegd gezag te worden bekrachtigd.

Literatuur en bronnen

Beek, J.L. van & P.C. Vos (Deltares), 2008. Regio Noord-Groningen, gemeenten De Marne, Winsum, Bedum, Ten Boer, Loppersum, Eemsum, Appingedam en Delfzijl: archeologische verwachtingskaart en beleidsadvieskaart. RAAP-rapport 1732

Eijk, van, C. & J.A. de Jong, 2010 (concept): Achtergrondrapport archeologie MER Noord-West 380 kV, ArcheoLogicrapport 118, Woerden.

Hornikx, S. en C. van Eijk 2011: Onderzoeksstrategie en eisen voor het archeologisch inventariserend booronderzoek binnen het VKA, Noord-West 380 kV, TML-Notitie 378, Woerden.

Jong, J. de, Archeologieplan Noord-West 380 kV. 2012 (concept) kaartmateriaal. The Missing Link rapport TML 212. Project 1402. Woerden.

www.archis.nl

www.dinoloket.nl

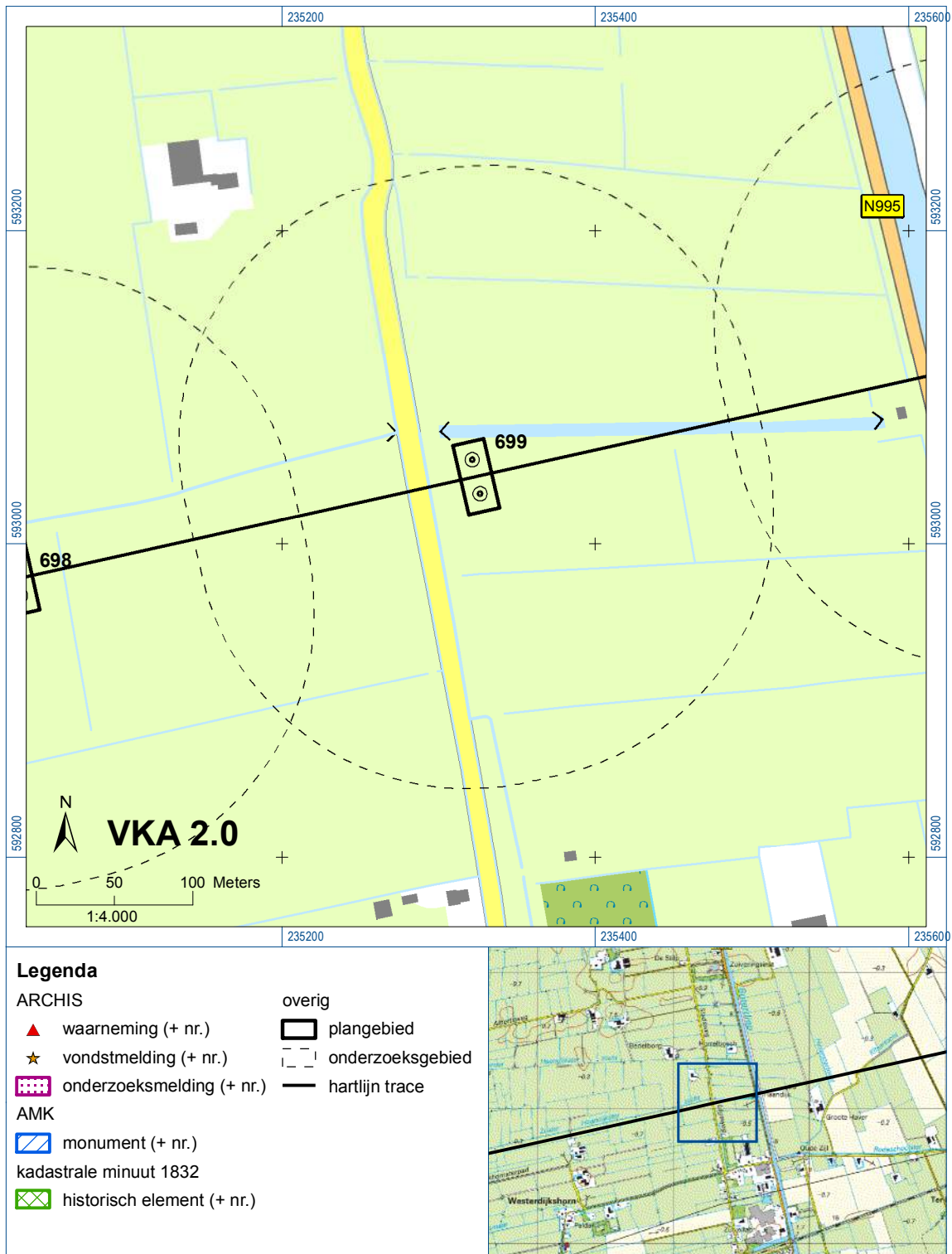
www.watwaswaar.nl

6.5 Bijlagen H6

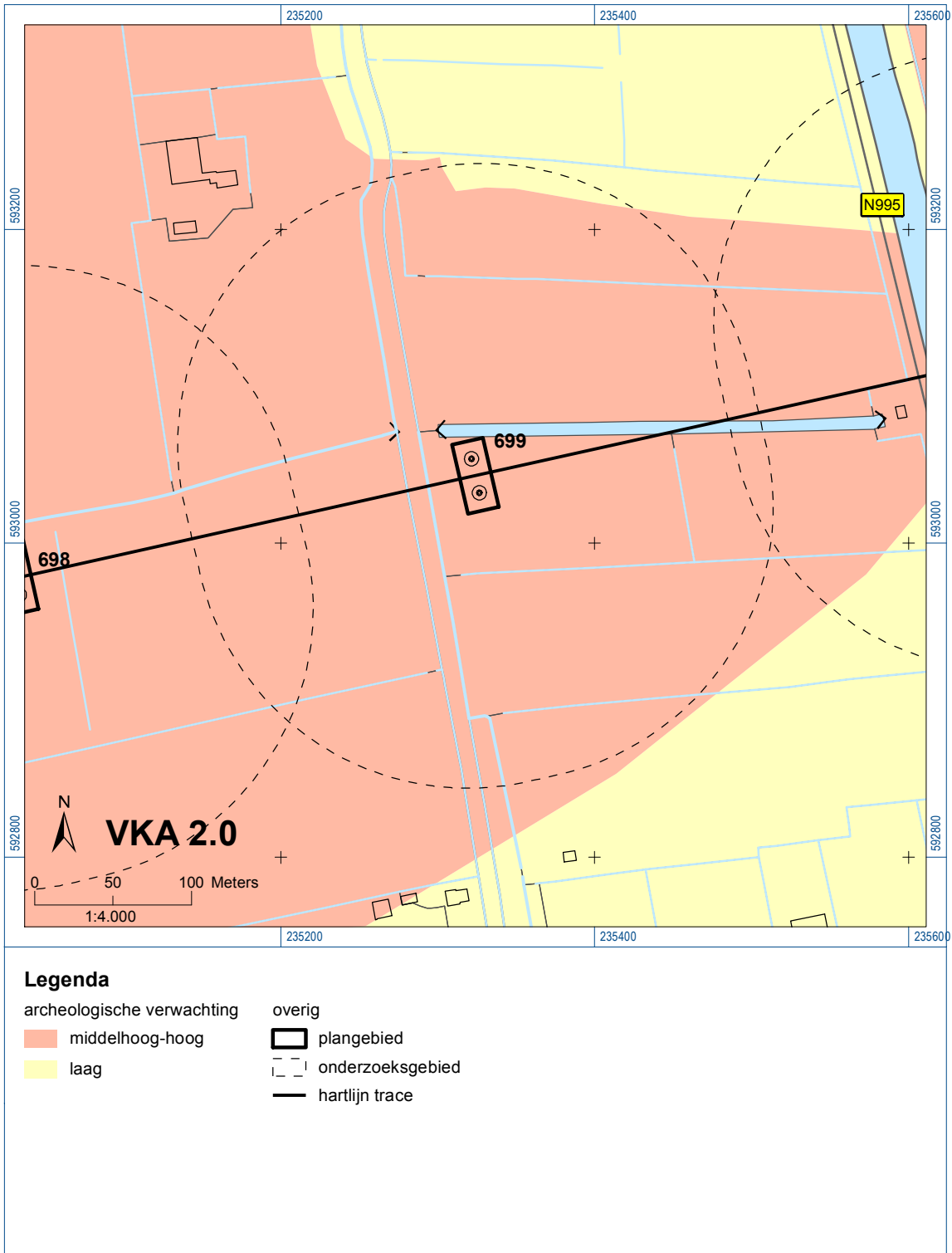
Bijlage 6-1: Ligging onderzoeksgebied op topografische ondergrond met archeologische gegevens.

Bijlage 6-2: Ligging onderzoeksgebied op de archeologische verwachtingskaart en beleidsadvieskaart gemeente Bedum.

Bijlage 6.3: Ligging boorpunten veldonderzoek



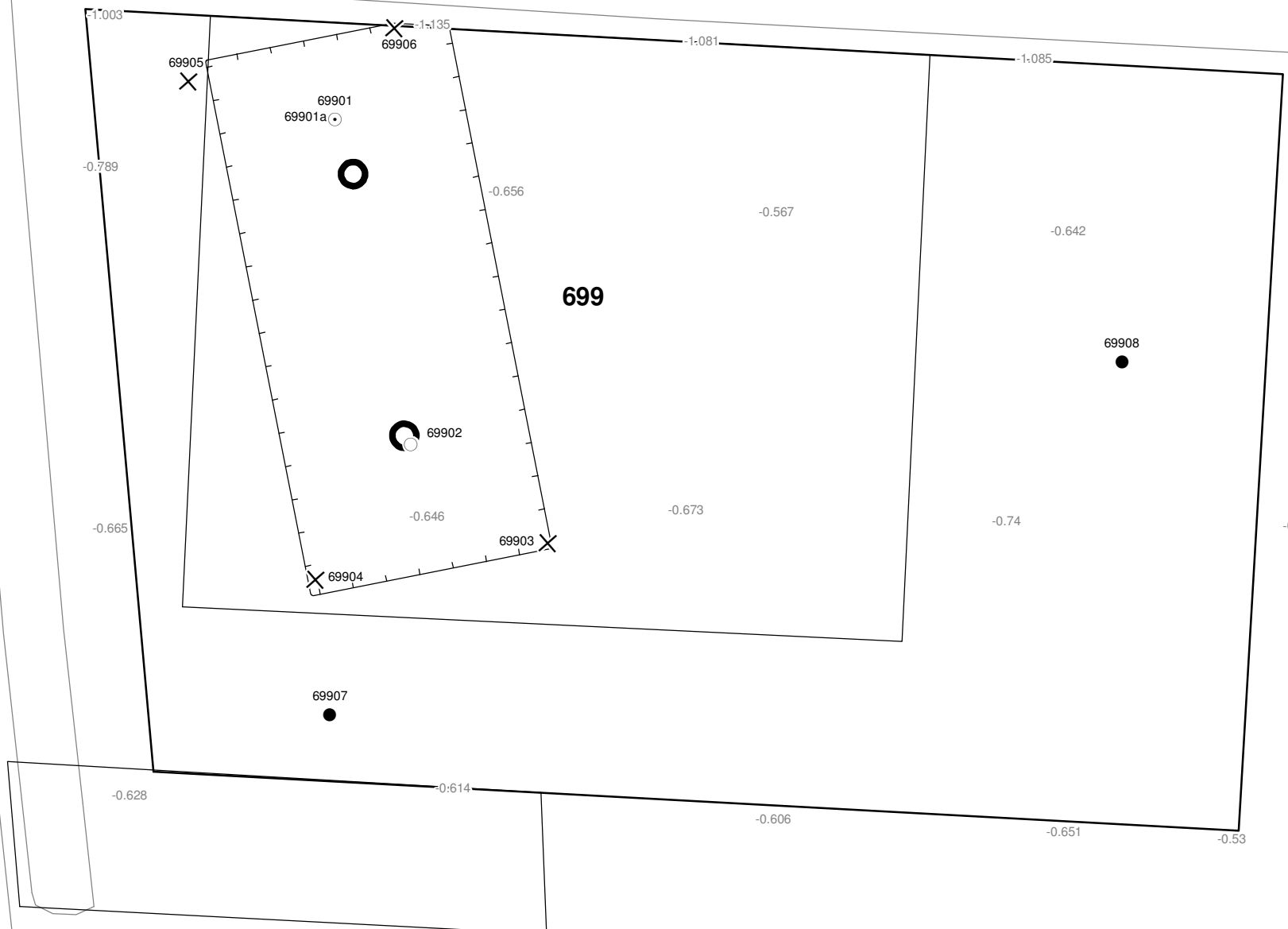
Bijlage 6-1: Ligging onderzoeksgebied op topografische ondergrond met archeologische gegevens.










Bijlage 6-2: Ligging onderzoeksgebied op de archeologische verwachtingskaart.

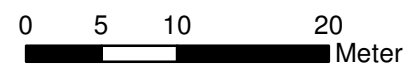


698



Verklaring

-  Werkterrein +bouwweg
-  Bouwput
-  Masten
-  Locatie boring tot 0,50 m-mv
-  Locatie boring tot 1,20 m-mv
-  Locatie boring tot 4,00 m-mv
-  Locatie boring + peilbuis



Locatie VKA versie 2.5
Bouwweg VKA versie 2.5.1

TITEL		ARCHEOLOGIE KAART MAST :		699	
		Noord - West 380 kV			
STATUS	GETEKEND DOOR	AFD.	PAR.	OPDRACHTGEVER	
	T. Cornea			TenneT	
	GECONTROLEERD DOOR	AFD.	PAR.	OMSCHRIJVING WIJZIGING	GETEKEND BIJ
	E. Aldershof				ARCADIS
	VOOR AKKOORD	AFD.	PAR.	SCHAAL	DATUM 1e UITGAVE
	M. van Driel			1:500	02.04.2014
				DATUM WIJZIGING	
VAKGEBIED	TEK. SOORT	PROJECT NR.	FORMAT	NUMMER	WLIZ NR.
			A3	Mast nr. 699	1

7 Explosievenonderzoek

7.1 Inleiding

Op 27 september 2012 is door Leemans Speciaalwerken in opdracht van ARCADIS het rapport van vooronderzoek aan TenneT TSO B.V. Het betreft het vooronderzoek naar conventionele explosieven uit de tweede wereldoorlog in de gemeenten Bedum, Delfzijl, Eemsmond, Groningen, Loppersum, Winsum en Zuidhorn (kenmerk *Vooronderzoek S2012.002 – deel 1*).

7.2 Uitvoering

Voor een beschrijving van de uitvoering verwijzen wij naar bovengenoemd rapport.

7.3 Resultaten

Uit het vooronderzoek blijkt, dat de onderzoekslocatie niet verdacht is voor explosieven. Zie het achtergronddocument voor nadere informatie.

Bijlagen

Geen

ALGEMEEN VOORBLAD

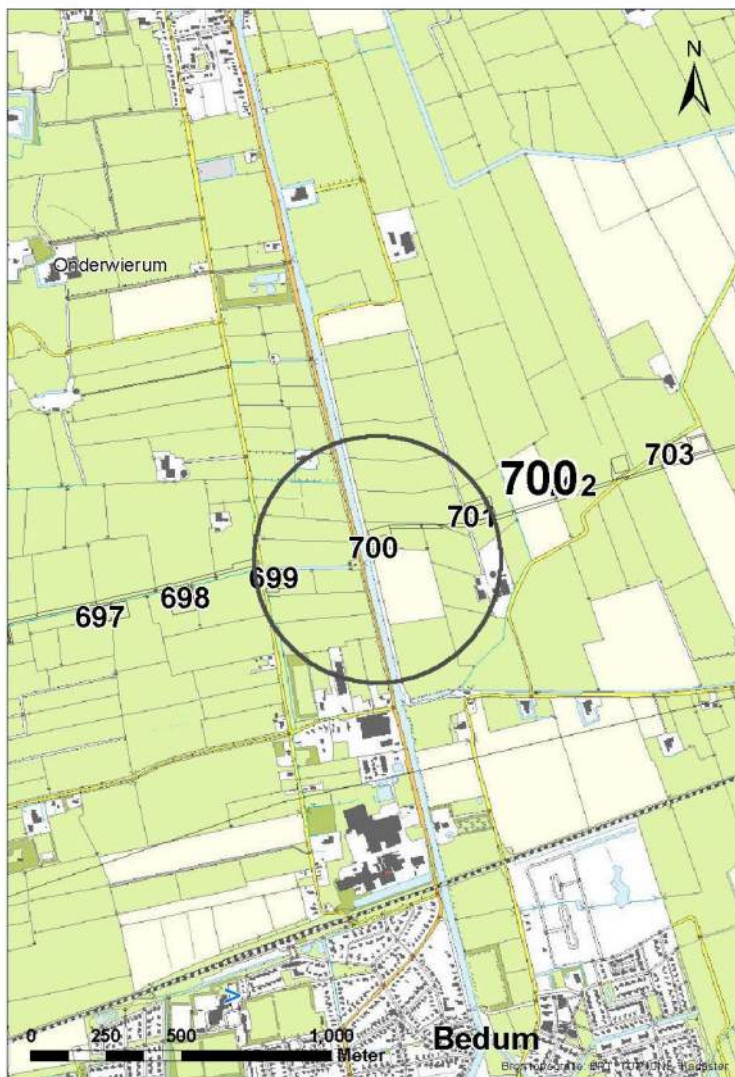
Project: Noord – West 380 kV
Deelgebied: 1
Mastenboek: locatie VKA 2.5/ bouwweg VKA 2.5.1
Mastnummer: 700
x-coördinaat (rd-stelsel) [m]: 235680
y-coördinaat (rd-stelsel) [m]: 593166

Gemeente: Bedum

Datum: 17 december 2014

Versie: 1.0

Organisatie: ARCADIS



Regionale ligging mast 700

Verantwoording

Project: Noord – West 380 kV
Deelgebied: 1
Mastnummer: 700

Projectnummer: B.02032.000377.001

Referentienummer: T206878

Revisie: 1.0

Datum: 17 december 2014

Opdrachtgever : TenneT

Uitvoerder: ARCADIS

Auteur(s):

Onderzoek:

Edwin Aldershof	Algemeen
Menno Rakhorst	Geohydrologie
Maria de Lange	Milieuhygiëne
Wouter Ytsma	Archeologie

Gecontroleerd door: I. Benjamins

Paraaf gecontroleerd:



Goedgekeurd door: J. Assink

Paraaf goedgekeurd:



Contact: TenneT380kVnw@ARCADIS.nl

INHOUDSOPGAVE

1	Algemeen	1-4
1.1	Inleiding	1-4
1.2	Normen	1-5
1.3	Afkortingen en begrippen	1-5
1.4	Bijlagen H1	1-9
2	Cultuurtechnisch onderzoek.....	2-10
3	Geohydrologisch onderzoek	3-11
3.1	Inleiding	3-12
3.2	Veld- en laboratoriumwerkzaamheden.....	3-12
3.3	Algemene beschrijving tracé	3-12
3.4	Bemaling.....	3-15
3.5	Effecten grondwater	3-20
3.6	Uitvoeringstechnische aspecten.....	3-23
3.7	Samenvatting.....	3-24
3.8	Bijlagen H3	3-24
4	Grondmechanisch onderzoek	4-25
4.1.	Inleiding	4-26
4.2.	Uitzetten en waterpassen	4-26
4.3.	Sonderen	4-26
4.4.	Onderzoeksresultaten	4-27
5	Milieuhygiënisch onderzoek (verkennend bodemonderzoek).....	5-28
5.1	Inleiding	5-29
5.2	Vooronderzoek	5-29
5.3	Veld- en laboratoriumonderzoek	5-31
5.4	Resultaten veldonderzoek.....	5-32
5.5	Resultaten laboratoriumonderzoek	5-33
5.6	Evaluatie.....	5-34
5.7	Bijlagen H5	5-35
6	Archeologisch onderzoek.....	6-36
6.1	Inleiding	6-37
6.2	Bureauonderzoek	6-37
6.3	Veldonderzoek.....	6-39
6.4	Conclusies en aanbevelingen	6-39
6.5	Bijlagen H6	6-40
7	Explosievenonderzoek	7-41
7.1	Inleiding	7-41
7.2	Uitvoering	7-41
7.3	Resultaten	7-41

1 Algemeen

1.1 Inleiding

TenneT TSO B.V. is voornemens een nieuwe 380kV hoogspanningsverbinding aan te leggen tussen Ens en de Eemshaven. Dit traject is opgedeeld in drie deelgebieden. De te onderzoeken deelgebieden lopen respectievelijk vanaf:

1. De Eemshaven (HS-station Oudeschip) naar Groningen (HS station Vierverlaten);
2. Groningen naar Heerenveen (HS-station Oudehaske);
3. Heerenveen naar Ens (HS-station Ens).

Deelgebied 1 (ARCADIS) omvat 124 masten over een lengte van ca. 40 kilometer.

Deelgebied 2 (ARCADIS) omvat 213 masten over een lengte van ca. 70 kilometer.

Deelgebied 3 (TAUW) omvat 135 masten over een lengte van ca. 44 kilometer.

Dit rapport heeft betrekking op mastlocatie nummer 700 in deelgebied 1 in de gemeente Bedum. De duur van de periode waarin de werkzaamheden op enig perceel plaatsvinden zal minimaal twee groeiseizoenen bestrijken.

De uit te voeren werkzaamheden ter plaatse van deze mastlocatie zijn:

- De bouw van een steunmast;
- Aanleggen van een fundatie in een bouwkuip met afmeting van 20 m bij 40 m. De benodigde ontgravingsdiepte bedraagt 3 m –mv;
- Inrichten van een tijdelijk werkterrein met een oppervlakte van maximaal 6.000 m² met binnen het werkterrein het bouwterrein met een oppervlakte van circa 3.000 m²;
- De realisatie van een tijdelijke bouwweg naar het werkterrein. Deze bouwweg heeft een lengte van circa 270 meter en is 12 meter breed (bestaande uit rijbaan van 6 meter en gronddepot).

Ten behoeve van de voorgenomen werkzaamheden zijn de volgende veldonderzoeken verricht:

- Cultuurtechnisch onderzoek
- Geohydrologisch onderzoek
- Grondmechanisch onderzoek
- Milieuhygiënisch onderzoek
- Archeologisch onderzoek
- Explosievenonderzoek

Deze onderzoeken zijn nodig in het kader van de nadere technische uitwerking van het basisontwerp, vergunning aanvraag en grondzaken.

Toelichting op voorkeursalternatieven (VKA)

Vanaf het verstrekken van de opdracht tot aan het opstellen van dit rapport zijn voor het tracé meerdere voorkeursalternatieven uitgewerkt door de opdrachtgever. Deze voorkeursalternatieven zijn door de opdrachtgever genummerd. Gestart is met VKA 2.0, de laatste door de opdrachtgever aan Arcadis geleverde voorkeursalternatief is VKA 2.5. Een wijziging van het voorkeursalternatief betekent in algemene bewoording een plaatselijke verschuiving van een of meerdere mastvoeten.

Alle in dit rapport uitgevoerde onderzoeken en onderzoeksresultaten zijn uitgevoerd en representatief voor het, door de opdrachtgever, laatst aangeleverde VKA 2.5.

1.1.1 Locatiegegevens

In onderstaande tabel zijn de locatiegegevens ter plaatse van de mastfundering en het werkterrein samengevat.

Tabel 1.1: Overzicht locatiegegevens

Adres locatie	Ter Laan, Bedum
Gemeente	Bedum
Kadastrale gegevens locatie	Kadastrale gemeente Bedum, sectie L, nummer 1575 en 1600
Eigenaar locatie	Dhr. J.J. Roseboom (1575 en 1600), Nederland Vastgoed Maatschappij N.V.(1600)
Coördinaten	X 235680; Y 593166
Afmeting fundering locatie 700	20 m x 40 m
Huidig gebruik	Grasland
Landschap	Zeekleigebied
Maaiveldniveau	Gemiddeld -0,51 m NAP

1.2 Normen

In deze paragraaf zijn de normen inclusief jaartal opgenomen waar in deze rapportage naar wordt verwezen.

- Onderzoeksprotocol TenneT, NW380/VGN/ALG/10, d.d. 18 januari 2012 (versie 1.0);
- Projectspecificatie veldonderzoeken Noord-West 380kV, NW380/VGN/ALG/9, d.d. 16 december 2011;
- CSK-25-N Cultuurtechniek versie 6, van 3 september 2007;
- NEN 5725 strategie voor het uitvoeren van vooronderzoek bij verkennend en nader onderzoek, januari 2009;
- NEN 5720 Bodem – Waterbodem: strategie voor het uitvoeren van verkennend onderzoek. Onderzoek naar de milieuhygiënische kwaliteit van waterbodem en baggerspecie, november 2009;
- NEN 5717: Bodem - Waterbodem - Strategie voor het uitvoeren van vooronderzoek bij verkennend en nader onderzoek, november 2009;
- NEN 5740, Bodem – Landbodem - Strategie voor het uitvoeren van verkennend Bodemonderzoek – Onderzoek naar de milieuhygiënische kwaliteit van de bodem, januari 2009;
- NEN 5707 Bodeminspectie: monsterneming en analyse van asbest in bodem, mei 2003;
- Veldwerkzaamheden milieuonderzoek conform BRL SIKB 2000 en VKB-protocol 2001, 2002 en 2003;
- Laboratoriumanalyses milieuonderzoek voor grond- , grondwater- en waterbodemonderzoek conform AS SIKB 3000;
- 5140 NEN 5140:1996 Geotechniek: bepaling van de conusweerstand en de plaatselijke wrijvingsweerstand van grond. Elektrische sondeermethode;
- Kwaliteitsnorm Nederlandse Archeologie 3.2 (KNA 3.2);
- BRL-OCE / CS-OCE;
- RAAP(archeologie) beschikt over een opgravingsvergunning, verleend door de Minister van Onderwijs, Cultuur en Wetenschap.

1.3 Afkortingen en begrippen

In deze paragraaf zijn de afkortingen en begrippen die van toepassing zijn opgenomen:

Afkortingen:

AG	Actuele Grondwaterstand
AMK	Archeologisch MonumentenKaart
ARCHIS	Archeologisch Informatie Systeem
GFT	Gesloten front boortechniek
GWS	Grondwaterstand
GHG	Gemiddeld Hoogste Grondwaterstand
GLG	Gemiddeld Laagste Grondwaterstand
HDD	Horizontal Directional Drilling (horizontaal gestuurde boring)

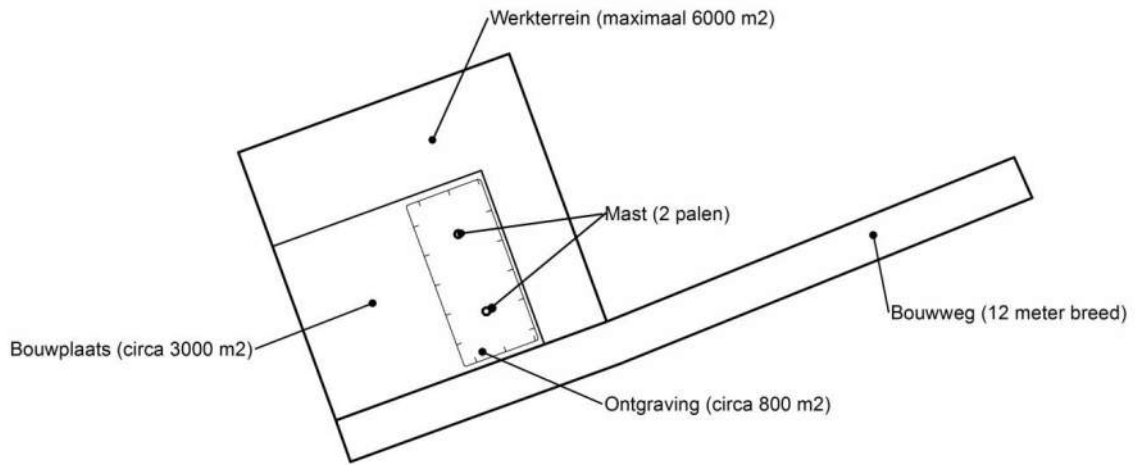
IKAW	Indicatieve Kaart van Archeologische Waarden
KLIC	Kabels en Leidingen Informatie Centrum
M -mv	Meters minus maaiveldniveau
NAK	Nederlandse Algemene Keuringsdienst voor zaaizaad en pootgoed van landbouwgewassen
NAP	Normaal Amsterdams Peil
NVWa	Nederlands Voedsel- en Warenautoriteit
OFT	Open front boortechiek
PBT	Pneumatische boortechiek
RCE	Rijksdienst voor het Cultureel Erfgoed
SIKB	Stichting Infrastructuur Kwaliteitsborging Bodembeheer

Begrippen:

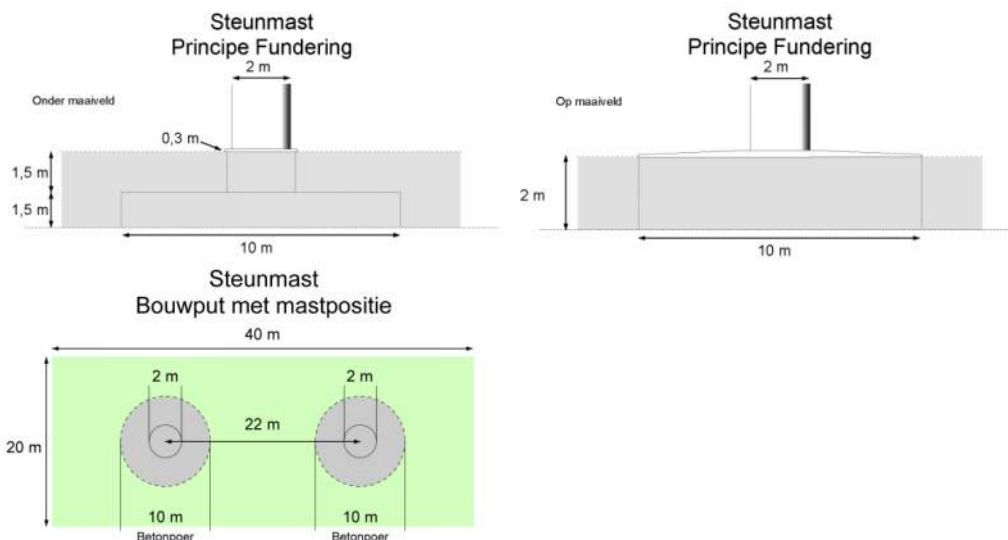
5 cm verlagingsprofiel	Het gebied waarbinnen een grondwaterstandsverlaging van 5 cm of meer optreedt.
A-laag/Teelaardelaag	De bovenste laag van de bodem die geschikt is voor de teelt van gewassen en die regelmatig wordt bewerkt. De laag is humeus.
B-laag	Laag van de bodem onder de A-laag/Teelaardelaag waar, door inspoeling, bestanddelen zijn toegevoegd zoals humus, lutum of minerale delen. Deze bodemlaag is in kleigronden veelal in grote mate gerijpt.
Backfill	Verzamelnaam voor het materiaal, met gunstige thermische eigenschappen, dat van elders wordt aangevoerd en wordt toegepast in kabelsleuven (zand en/of eventueel voor dit doel samengesteld materiaal).
Bi-pole mast	Twee smalle pylonen, ieder gefundeerd op een betonnen plaat, waaraan de geleiders worden opgehangen. Onder deze definitie vallen hoek-, trek- en steunmasten.
Bouwput	Gedeelte binnen het werkterrein waar diepere ontgravingen plaatsvinden.
Bouwterrein	Gedeelte binnen het werkterrein waar wordt gebouwd en al dan niet ontgravingen plaatsvinden.
Bouwweg	Een tijdelijke rijbaan voor het transport van materieel/materiaal van en naar het werkterrein.
Cultivateren	Een grondbewerking waarbij de bovengrond wordt losgewerkt.
C-laag	Laag van de bodem onder de B-laag, waarin nog geen of beperkte bodemvorming heeft plaatsgevonden. Deze laag is in kleigronden veelal ongerijpt.
Diepwell	Een diepwellbemaling bestaat uit 1 of meerdere filters met veelal een grindomstorting. In de filter wordt een onderwaterpomp geïnstalleerd. Deze bemalingswijze wordt vooral toegepast in grofzandige pakketten en/of bij grote waterstandsverlagingen.
Drooglegging	Het hoogteverschil tussen de waterspiegel in de sloten/watergangen en het grondoppervlak.
Frezen	Een grondbewerking waarbij de zode en/of bovengrond wordt stukgemaakt en de grond wordt fijngemaakt.
Geleiders	Hoogspanningsdraden.
Grondoverschot	Grond uit de C-laag die overblijft na zorgvuldige aanvulling en verdichting van wat ontgraven is geweest.
Grondtekort	Grondtekort kan ontstaan door afvoer van ongeschikte grond en/of oxidatie van organische stof/veen, zettingen en klink onder het werkterrein c.q. de bouwweg.
Hoeveelheden	De theoretische hoeveelheden grond worden in vaste kuubs (m ³) aangegeven.

Horizontale bronnering	Bij horizontale bronnering wordt grondwater onttrokken via een of enkele drains. Deze drain ligt horizontaal onder de bouwputbodern en is aangesloten op een vacuümpomp. De maximale aanlegdiepte bedraagt circa 5 meter. Daarnaast zal in een heterogene of slecht doorlatende bodern, een goede omstorting moeten worden toegepast voor een optimale ontwatering van de watervoerende lagen.
Juklocatie (tijdelijk)	Een tijdelijke locatie waar een stelling wordt gebouwd om te voorkomen dat de geleiders bij het aanbrengen de grond kunnen raken.
k-waarde	Aanduiding voor de waterdoorlatendheid in m1 per dag.
kD-waarde	Aanduiding voor het doorlaatvermogen in m ² per dag.
Lier- haspellocatie	De locatie van een mechanisch werktuig of haspel waarmee geleiders uit de haspel langs de mast worden getrokken.
Onderzoeksgebied (arch.)	Plangebied plus 175 m voor beter begrip archeologische waarden.
Ongeschikte grond	Grond die door de directie ongeschikt wordt bevonden voor aanvulling/verwerking ter plaatse.
Onrendabele strook	Zie definitie Overhoek.
Ontwateringsdiepte	De hoogste grondwaterstand tussen de ontwateringsmiddelen.
Open bemaling	Bij open bemaling wordt het in de bouwkuip stromende water met een dompelpomp en/of vacuümpomp uit de sleuf gepompt. Deze bemalingsvorm wordt in hoofdzaak toegepast in slecht doorlatende gronden. Daarnaast wordt deze toegepast als aanvulling op vacuümbemaling en/of diepwellbemaling (dient als spanningsbemaling).
Overhoek	Gedeelten van percelen die zodanig van vorm zijn of een zodanig geringe oppervlakte hebben dat deze ongeschikt zijn geworden voor een economische en/of praktische bewerking of benutting door de grondgebruiker.
Plangebied (arch.)	Mastlocatie.
Permanent grasland	Grasland dat minimaal 30 jaar aaneengesloten alleen in gebruik is geweest als grasland.
Portaal	Poort van 2 of meer hoge palen met dwarsligger die dient als ondersteuningspunt voor de geleiders.
RD stelsel	Coördinaten in het stelsel van de Rijksdriehoeksmeting.
Stijghoogte	Het potentieel peil van het wateroppervlak van grondwater, gemeten vanaf een bepaald niveau (bijvoorbeeld NAP).
Teelaarde afzetten	Het afgraven van de teelaarde en in depot zetten.
Teelaarde terugzetten	Het verwerken van de in depot gezette teelaarde op het terrein waarvan het afkomstig is.
Verticale bronnering	Bronnering uit verticale filters of bronnen. Bij verticale bronnering kan onderscheid worden gemaakt tussen vacuümbemaling en zwaartekrachtbemaling met haalbuizen. Bij vacuümbemaling wordt een aantal verticale onttrekkingfilters aangesloten op een vacuümpomp. Bij zwaartekrachtbemaling wordt in de filters een haalbuis gehangen die op een vacuümpomp wordt aangesloten. De diameters van de voor deze bemalingswijze toegepaste filters variëren van 0,03 tot 0,15 m.
Waterbezwaar	Totaal te onttrekken hoeveelheid grondwater.
Werkstrook	Het afgebakende grondoppervlak waar werkzaamheden worden verricht voor de aanleg van ondergrondse kabelverbindingen.
Werkterrein	Terrein dat gebruikt wordt voor onder andere de opstelplaats voor kranen, de opslag van materieel en materiaal, opslag van grond, kleedruimten etc. Binnen het werkterrein bevindt zich de locatie van de te bouwen masten (bouwput) of portaal. Het werkterrein is vrij van beplanting en bebouwing.
Zaaien	Het met een zaaimachine of met de hand gelijkmatig verspreiden en in de grond brengen van het zaaizaad.

Figuur 1.1: overzicht van een Bi-pole mastlocatie



Figuur 1.2: principe fundering van een steunmast (masthoogte circa 55 meter).



Afmetingen van de bouwput zijn afhankelijk van de lokale situatie

Leeswijzer

Deze rapportage is als volgt opgebouwd:

- Hoofdstuk 2: Cultuurtechnisch onderzoek
- Hoofdstuk 3: Geohydrologisch onderzoek
- Hoofdstuk 4: Grondmechanisch onderzoek
- Hoofdstuk 5: Milieuhygiënisch onderzoek (verkennend bodemonderzoek)
- Hoofdstuk 6: Archeologisch onderzoek
- Hoofdstuk 7: Explosievenonderzoek

Bovenstaande onderzoeken zijn zo veel mogelijk gecombineerd uitgevoerd.

Voor de boorprofielen van de uitgevoerde boringen wordt verwezen naar de bijlage 1-1 en voor de sondeergrafieken van de uitgevoerde sonderingen wordt verwezen naar de bijlage 1-2.

1.4 *Bijlagen H1*

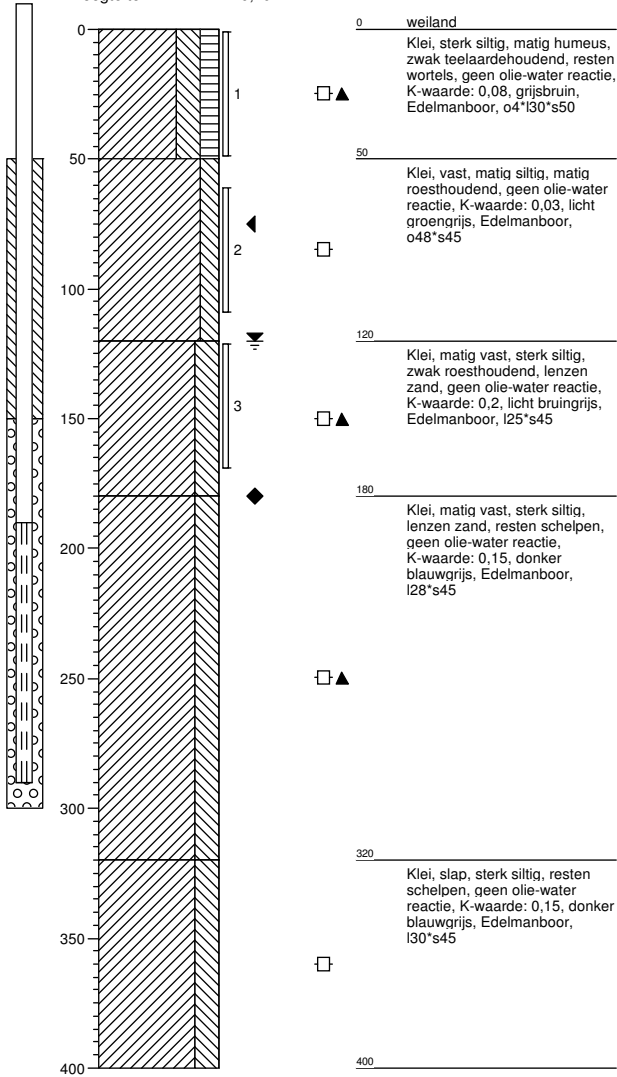
Bijlage 1-1: Boorprofielen

Bijlage 1-2: Situatiekaartje Fugro en bijbehorende sondeergrafieken

Bijlage 1-3: Kaart met ligging boorpunten

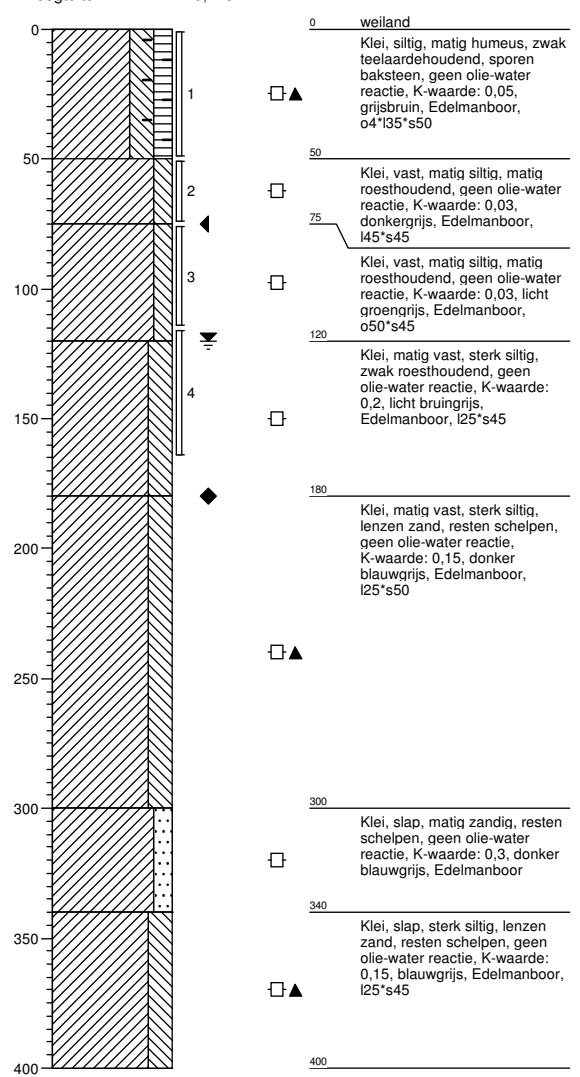
Boring: 70001

Boormeester : jan uitham
 Datum: 6-3-2013
 X: 235653,617
 Y: 593162,216
 GWS: 120
 GHG: 75
 GLG: 180
 Hoogte tov NAP -0,29



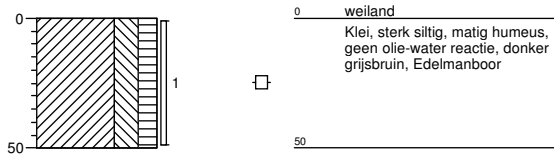
Boring: 70002

Boormeester : jan uitham
 Datum: 6-3-2013
 X: 235661,332
 Y: 593130,146
 GWS: 120
 GHG: 75
 GLG: 180
 Hoogte tov NAP -0,423



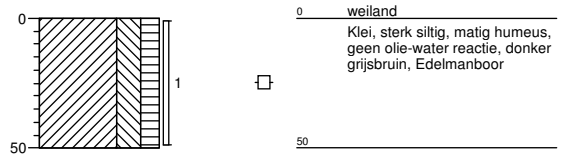
Boring: 70003

Boormeester : jan uitham
 Datum: 6-3-2013
 X: 235643,807
 Y: 593163,384
 GWS:
 GHG:
 GLG:
 Hoogte tov NAP -0,447



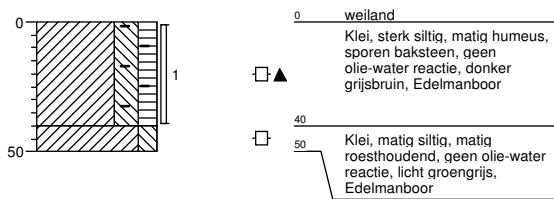
Boring: 70004

Boormeester : jan uitham
 Datum: 6-3-2013
 X: 235657,97
 Y: 593167,817
 GWS:
 GHG:
 GLG:
 Hoogte tov NAP -0,297



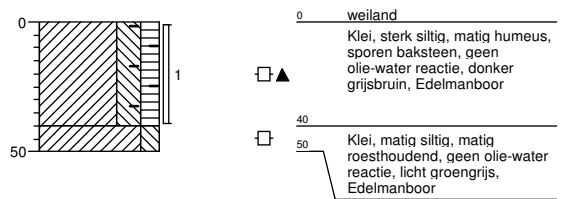
Boring: 70005

Boormeester : jan uitham
 Datum: 6-3-2013
 X: 235671,648
 Y: 593128,294
 GWS:
 GHG:
 GLG:
 Hoogte tov NAP -0,655



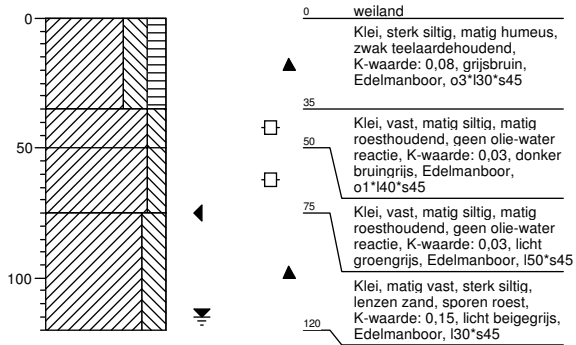
Boring: 70006

Boormeester : jan uitham
 Datum: 6-3-2013
 X: 235653,964
 Y: 593122,758
 GWS:
 GHG:
 GLG:
 Hoogte tov NAP -0,386



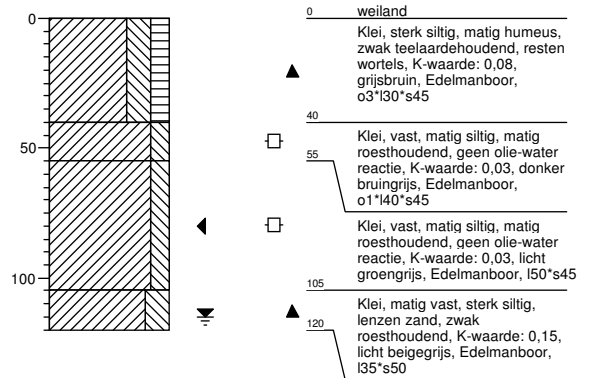
Boring: 70007

Boormeester : jan uitham
 Datum: 6-3-2013
 X: 235681,777
 Y: 593109,693
 GWS: 115
 GHG: 75
 GLG:
 Hoogte tov NAP -0,625



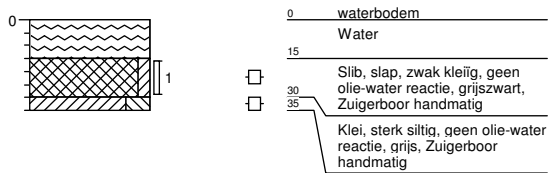
Boring: 70008

Boormeester : jan uitham
 Datum: 6-3-2013
 X: 235702,265
 Y: 593206,972
 GWS: 115
 GHG: 80
 GLG:
 Hoogte tov NAP -0,454



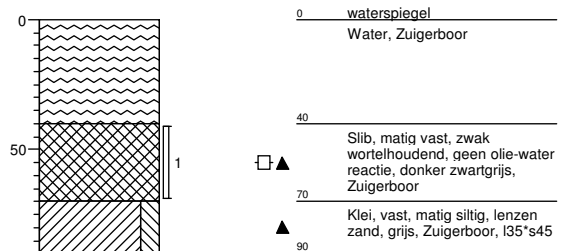
Boring: 70001sl1

Boormeester : jan uitham
 Datum: 6-3-2013
 X: 235657,399
 Y: 593143,076
 GWS:
 GHG:
 GLG:
 Hoogte tov NAP -2,131



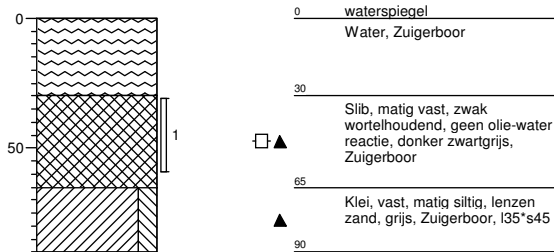
Boring: 700001bs

Boormeester : jan uitham
 Datum: 4-3-2013
 X: 235906,665
 Y: 593203,967
 GWS:
 GHG:
 GLG:
 Hoogte tov NAP -1,799



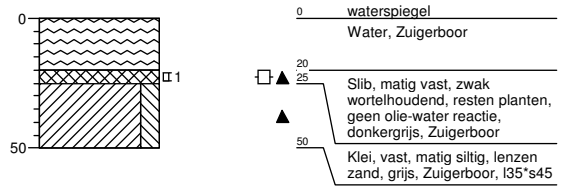
Boring: 700002bs

Boormeester : jan uitham
 Datum: 4-3-2013
 X: 235815,621
 Y: 593210,415
 GWS:
 GHG:
 GLG:
 Hoogte tov NAP -1,785



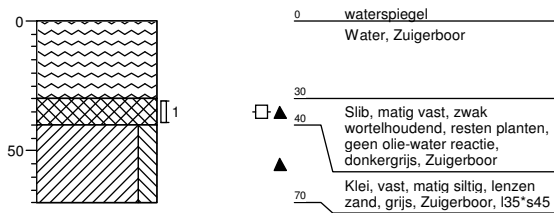
Boring: 700003bs

Boormeester : jan uitham
 Datum: 4-3-2013
 X: 235629,289
 Y: 593213,345
 GWS:
 GHG:
 GLG:
 Hoogte tov NAP -1,761



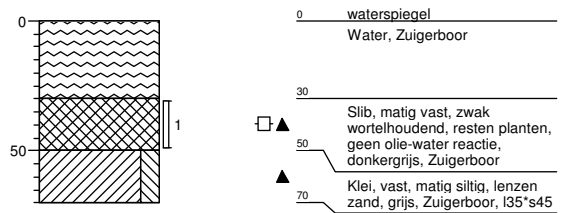
Boring: 700004bs

Boormeester : jan uitham
 Datum: 4-3-2013
 X: 235963,11
 Y: 593216,16
 GWS:
 GHG:
 GLG:
 Hoogte tov NAP -1,779



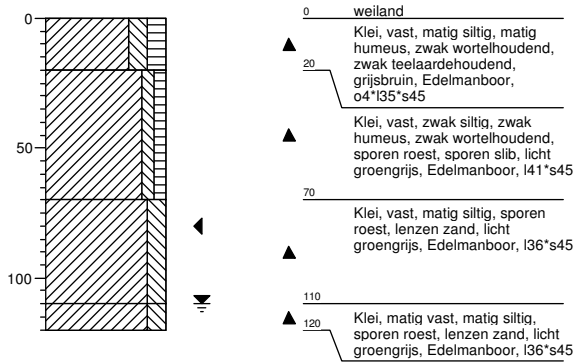
Boring: 700005bs

Boormeester : jan uitham
 Datum: 4-3-2013
 X: 235973,768
 Y: 593219,552
 GWS:
 GHG:
 GLG:
 Hoogte tov NAP -1,95



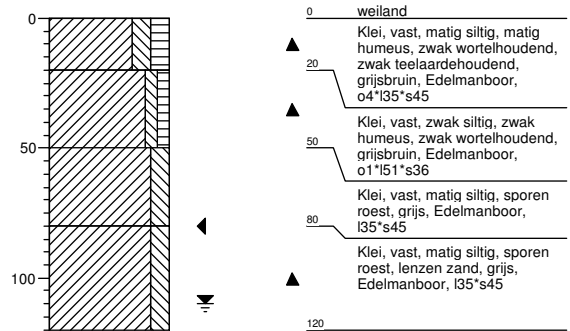
Boring: 700001b

Boormeester :
 Datum: 4-3-2013
 X: 235738,113
 Y: 593209,798
 GWS: 110
 GHG: 80
 GLG:
 Hoogte tov NAP -0,514



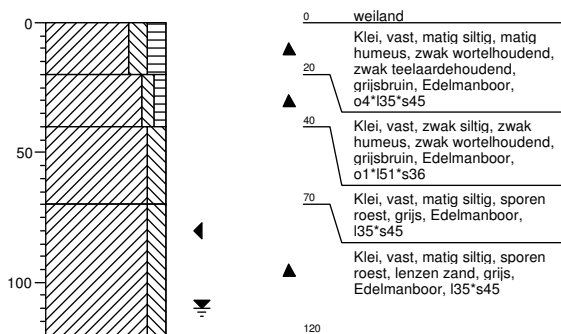
Boring: 700002b

Boormeester : jan uitham
 Datum: 4-3-2013
 X: 235778,945
 Y: 593209,857
 GWS: 110
 GHG: 80
 GLG:
 Hoogte tov NAP -0,573



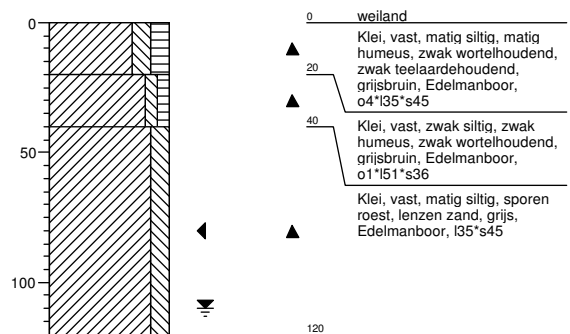
Boring: 700003b

Boormeester : jan uitham
 Datum: 4-3-2013
 X: 235822,872
 Y: 593210,982
 GWS: 110
 GHG: 80
 GLG:
 Hoogte tov NAP -0,528



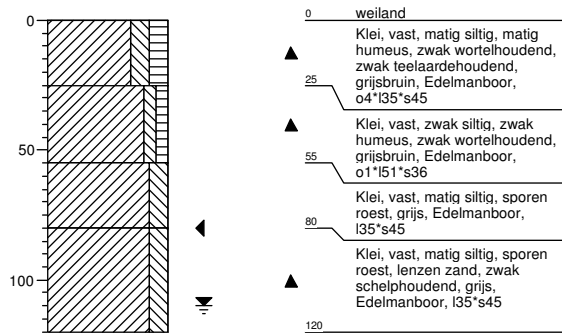
Boring: 700004b

Boormeester : jan uitham
 Datum: 4-3-2013
 X: 235879,723
 Y: 593209,828
 GWS: 110
 GHG: 80
 GLG:
 Hoogte tov NAP -0,773



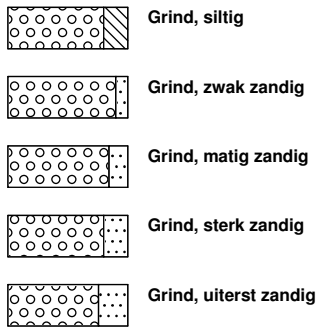
Boring: 700005b

Boormeester : jan uitham
 Datum: 4-3-2013
 X: 235947,255
 Y: 593212,715
 GWS: 110
 GHG: 80
 GLG:
 Hoogte tov NAP -0,653

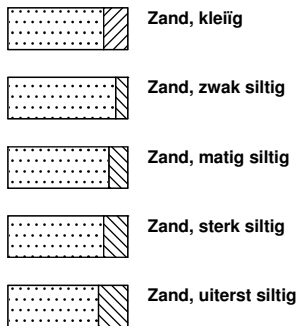


Legenda (conform NEN 5104)

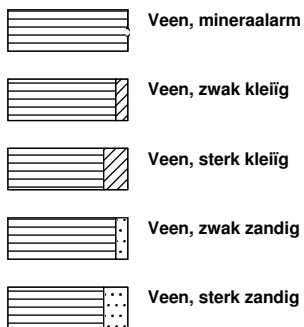
grind



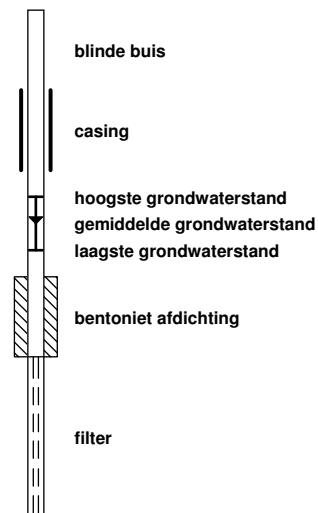
zand



veen



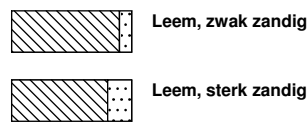
peilbuis



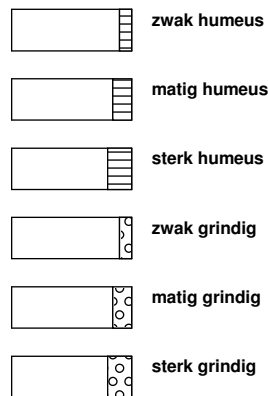
klei



leem



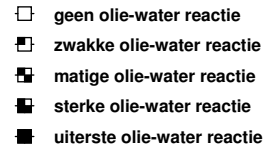
overige toevoegingen



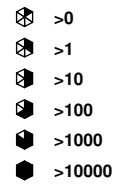
geur



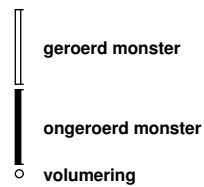
olie



p.i.d.-waarde

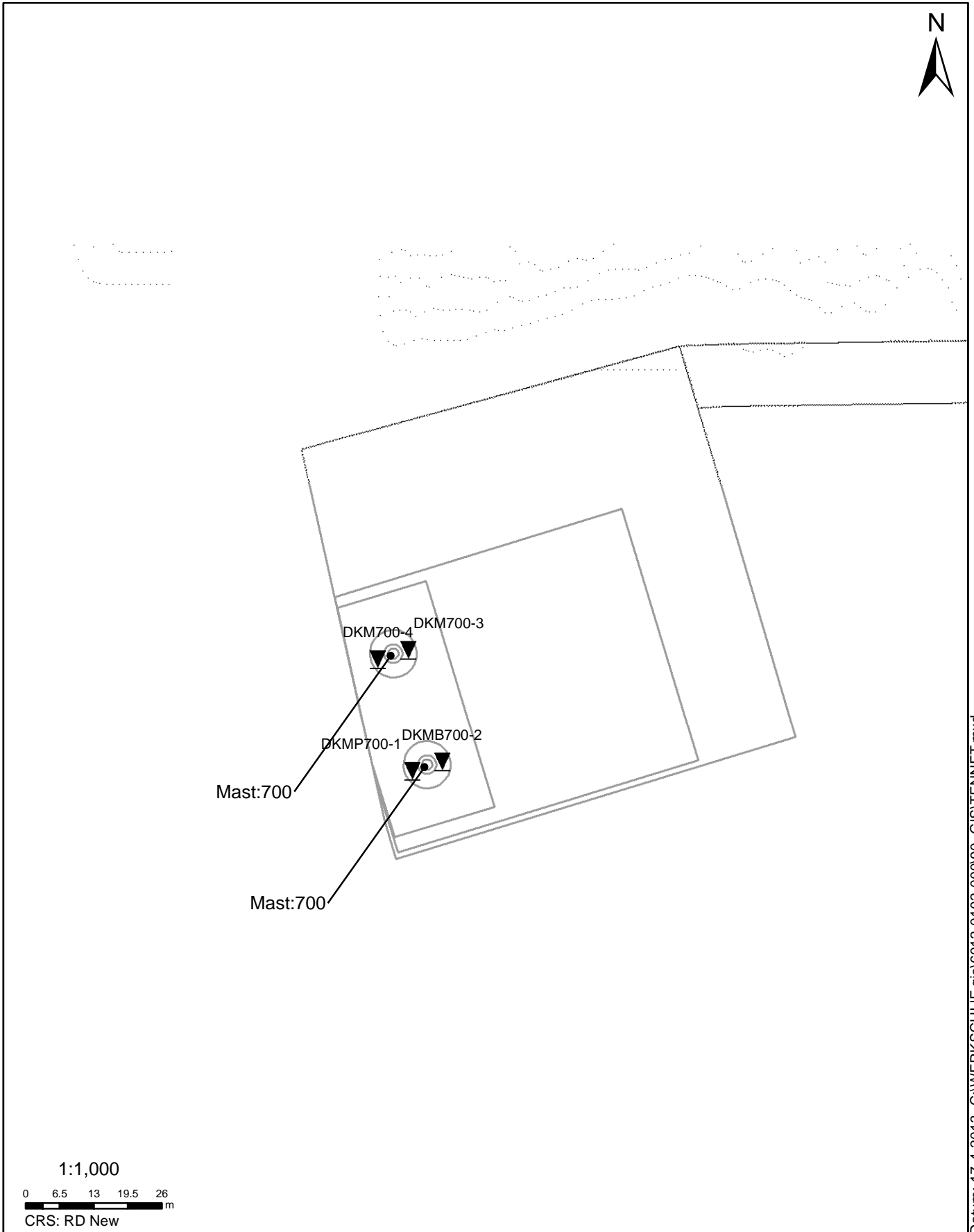


monsters



overig





Datum: 17-4-2013 C:\WERK\SCHIJF gis\6012-0102-000\90_GIS\TENNET.mxd

SITUATIE

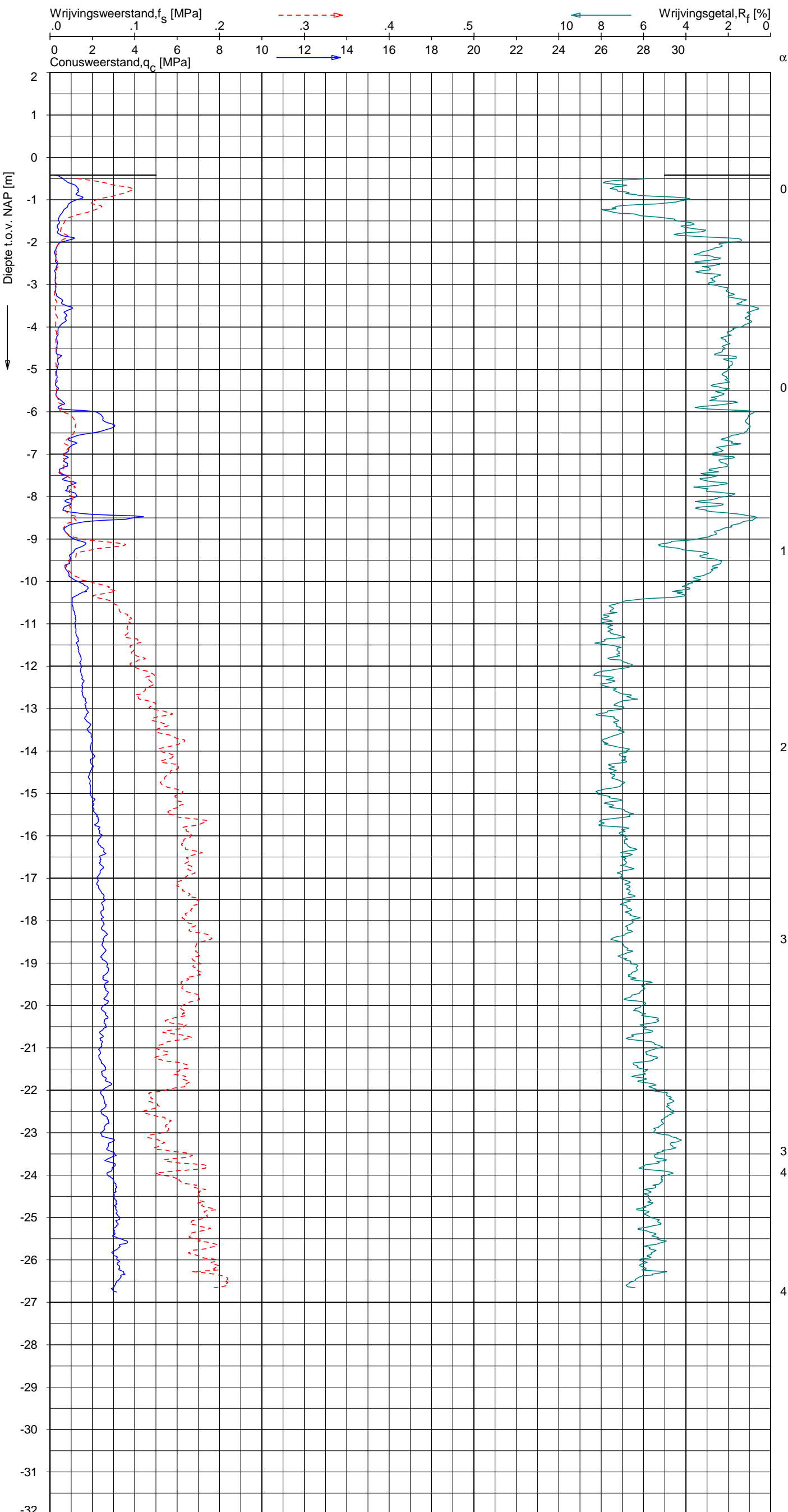
NOORD - WEST 380

Opdr.nr.: 6012-0102-000
Bijlage : 700

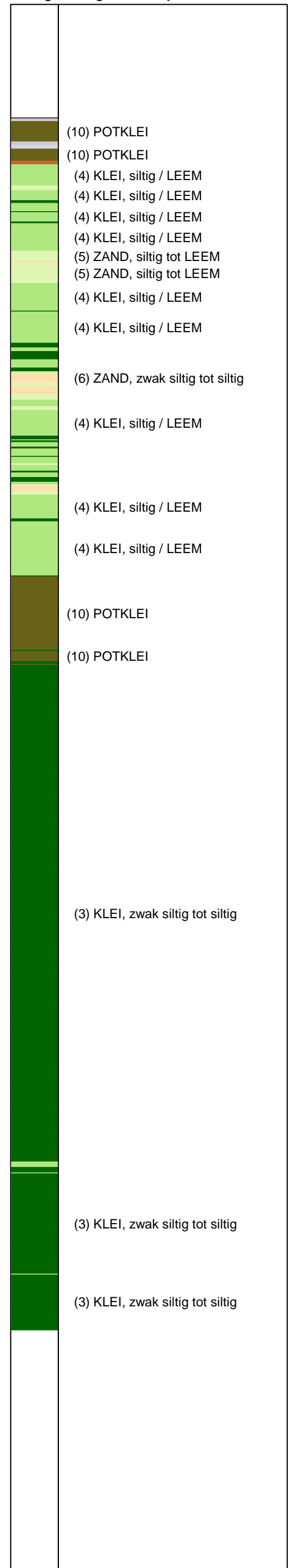
UNIPLOT 05.21.nl / QcfClass-N3.cmd / 2013-04-17 13:32:33

6012-0102-000

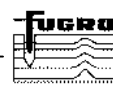
DKMP700-1 - 1



CPT data classificatie - indicatief
 Classificatie gebaseerd op genormaliseerde
 conusweerstand en wrijvingsgetal.
 (Robertson 1990, NL corr.)
 Geldig onder grondwaterpeil.



Opg.: RNB/NZ d.d. 19-Mar-2013 conus: F7.5CKE2HAW₁/B P1 X = 235656.2 Sondering volgens norm NEN 5140, klasse 2
 Get.: HOFSTEDE d.d. 2013-04-17 MV = NAP -0.42 m Y = 593134.5 conustype cilindrisch elektrisch, 1500 mm
 α afwijking van de vertikaal



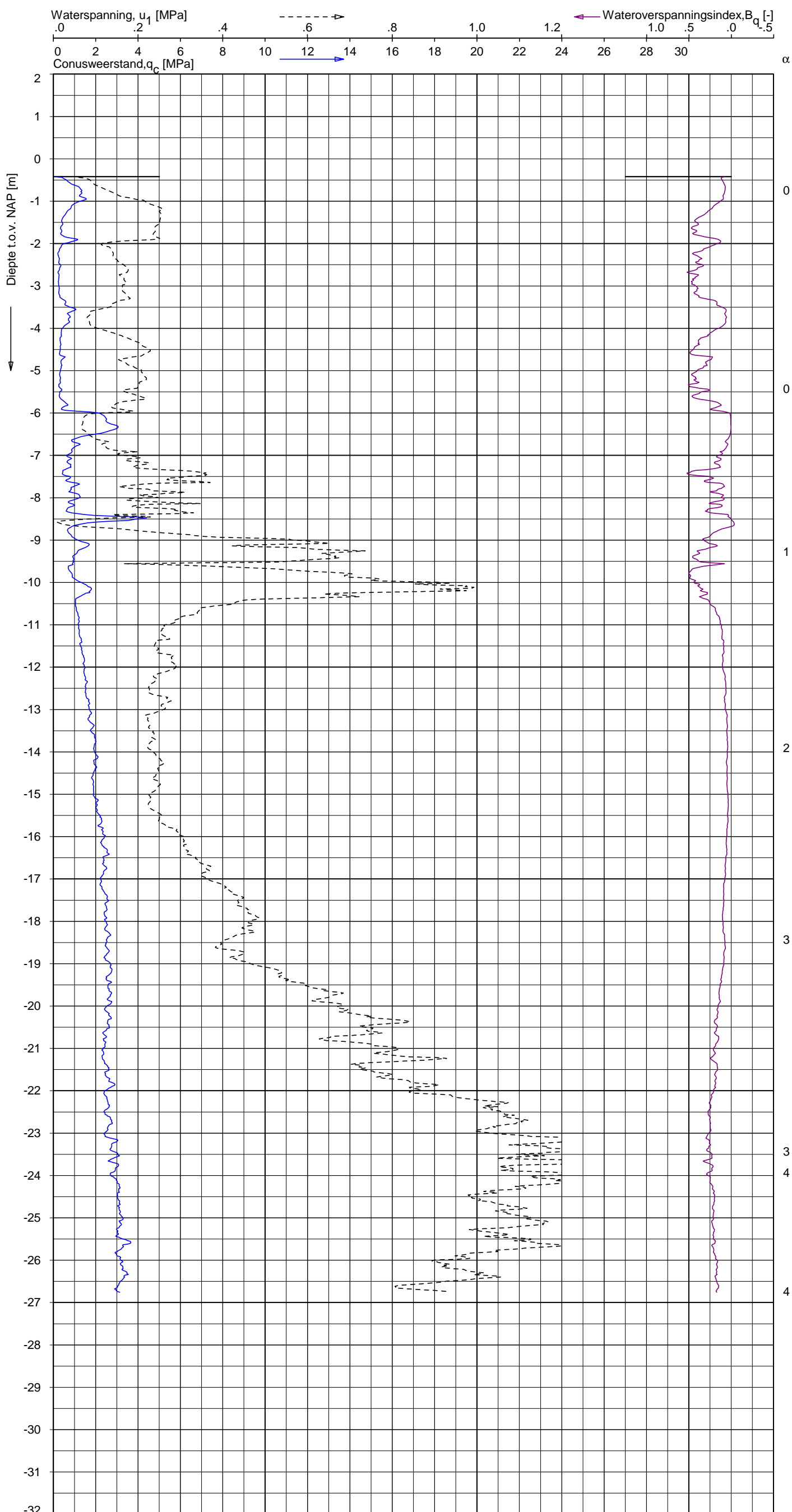
SONDERING MET PLAATSELIJKE KLEEFMETING
 NOORD-WEST 380

Opdr. 6012-0102-000
 Sond. DKMP700-1

UNIPLOT 05.21.nl / QcU1Class-N3.cmd / 2013-04-17 13:36:36

6012-0102-000

DKMP700-1 - 1



CPT data classificatie - indicatief
 Classificatie gebaseerd op genormaliseerde
 conusweerstand en wrijvingsgetal.
 (Robertson 1990, NL corr.)
 Geldig onder grondwaterpeil.



Opg.: RNB/NZ d.d. 19-Mar-2013 conus: F7.5CKE2HAW₁/B P1 X = 235656.2 Y = 593134.5
 Get.: HOFSTEDE d.d. 2013-04-17 MV = NAP -0.42 m

Sondering volgens norm NEN 5140, klasse 2
 conustype cilindrisch elektrisch, 1500 mm
 α afwijking van de vertikaal



SONDERING MET WATERSPANNINGSMETING

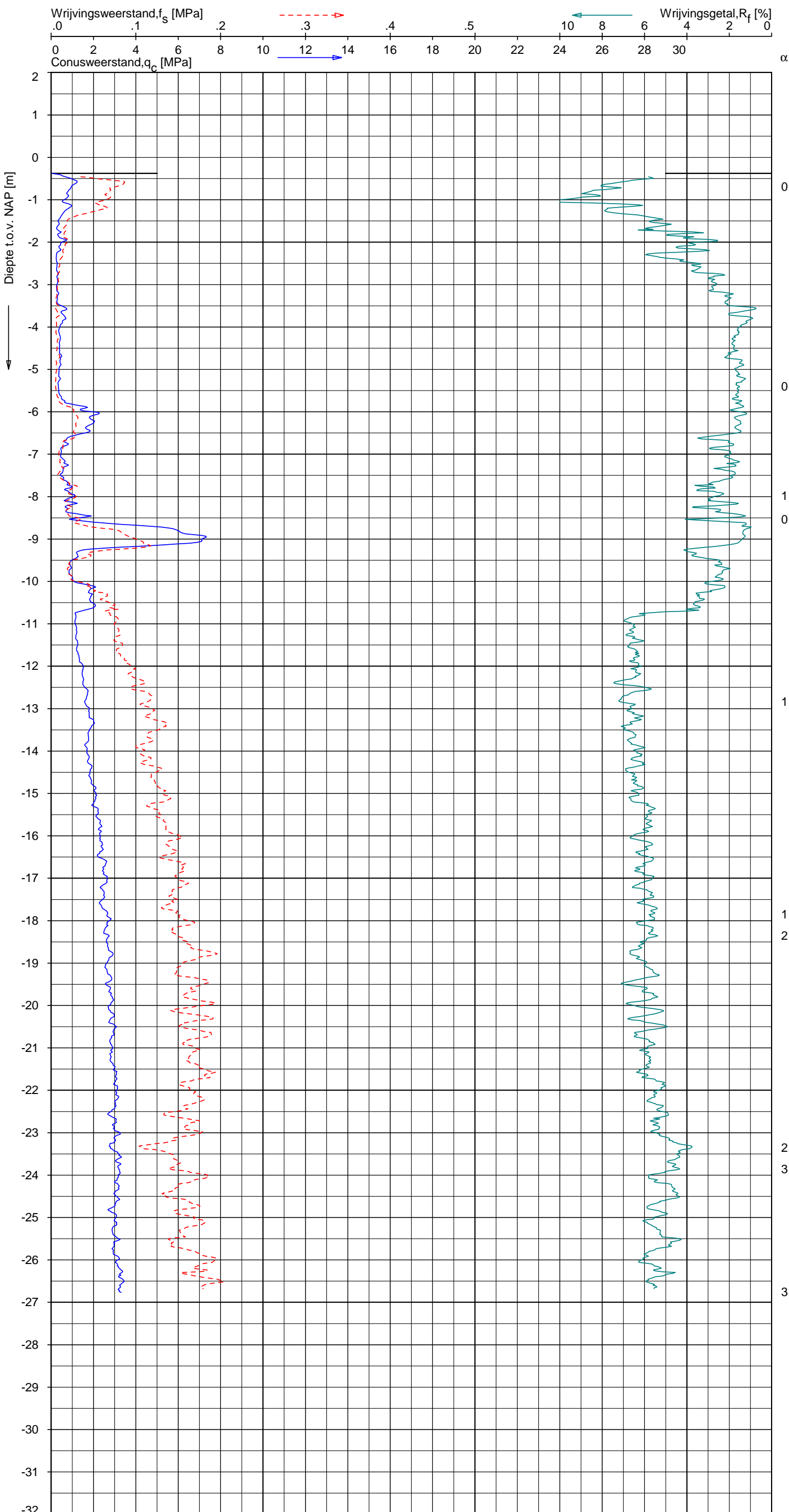
NOORD-WEST 380

Opdr. 6012-0102-000
 Sond. DKMP700-1


UNIPLOT 05.21.nl / QcfClass-N3.cmd / 2013-04-17 13:32:35

6012-0102-000

DKM700-3 - 1



CPT data classificatie - indicatief
 Classificatie gebaseerd op genormaliseerde
 conusweerstand en wrijvingsgetal.
 (Robertson 1990, NL corr.)
 Geldig onder grondwaterpeil.



Opg.: RNB/NZ d.d. 19-Mar-2013 conus: F7.5CKE2HA/B X = 235655.4 Sondering volgens norm NEN 5140, klasse 2
 Get.: HOFSTEDE d.d. 2013-04-17 MV = NAP -0.38 m Y = 593157.6 conustype cilindrisch elektrisch, 1500 mm
 α afwijking van de vertikaal



SONDERING MET PLAATSELIJKE KLEEFMETING

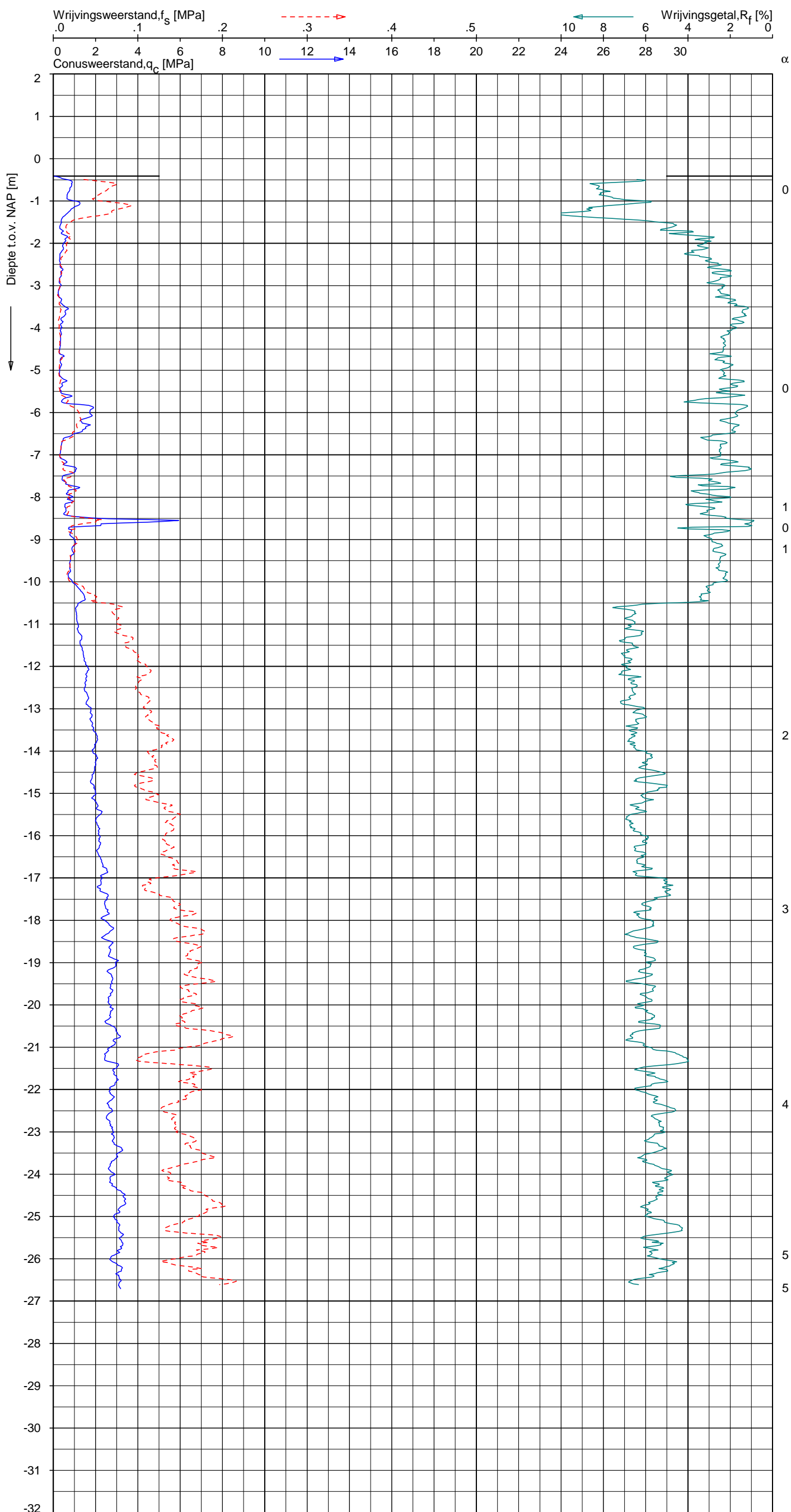
NOORD-WEST 380

Opdr. 6012-0102-000
 Sond. DKM700-3

UNIPLOT 05.21.nl / QcfClass-N3.cmd / 2013-04-17 13:32:37

6012-0102-000

DKM700-4 - 1



CPT data classificatie - indicatief
 Classificatie gebaseerd op genormaliseerde
 conusweerstand en wrijvingsgetal.
 (Robertson 1990, NL corr.)
 Geldig onder grondwaterpeil.



Opg.: RNB/NZ d.d. 19-Mar-2013 conus: F7.5CKE2HA/B X = 235649.7 Y = 593155.9
 Get.: HOFSTEDE d.d. 2013-04-17 MV = NAP -0.41 m Sondering volgens norm NEN 5140, klasse 2
 conustype cilindrisch elektrisch, 1500 mmr
 α afwijking van de vertikaal



SONDERING MET PLAATSELIJKE KLEEFMETING

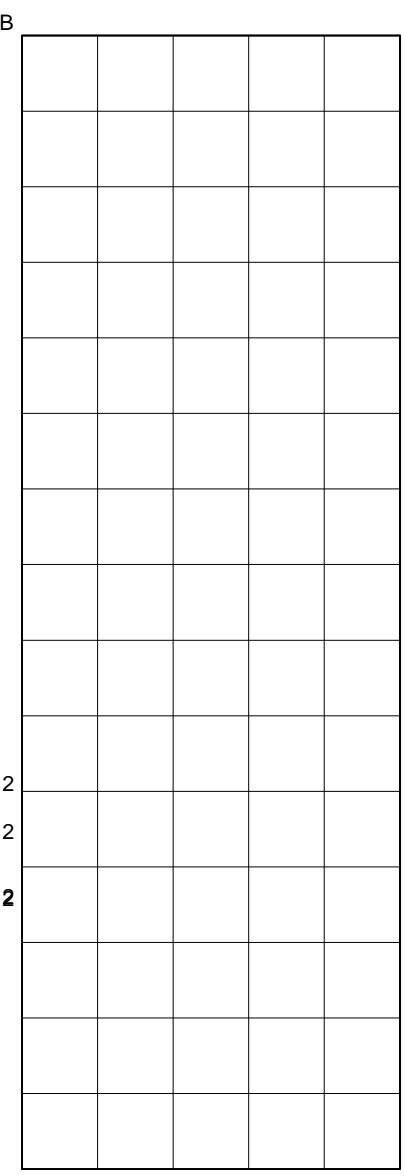
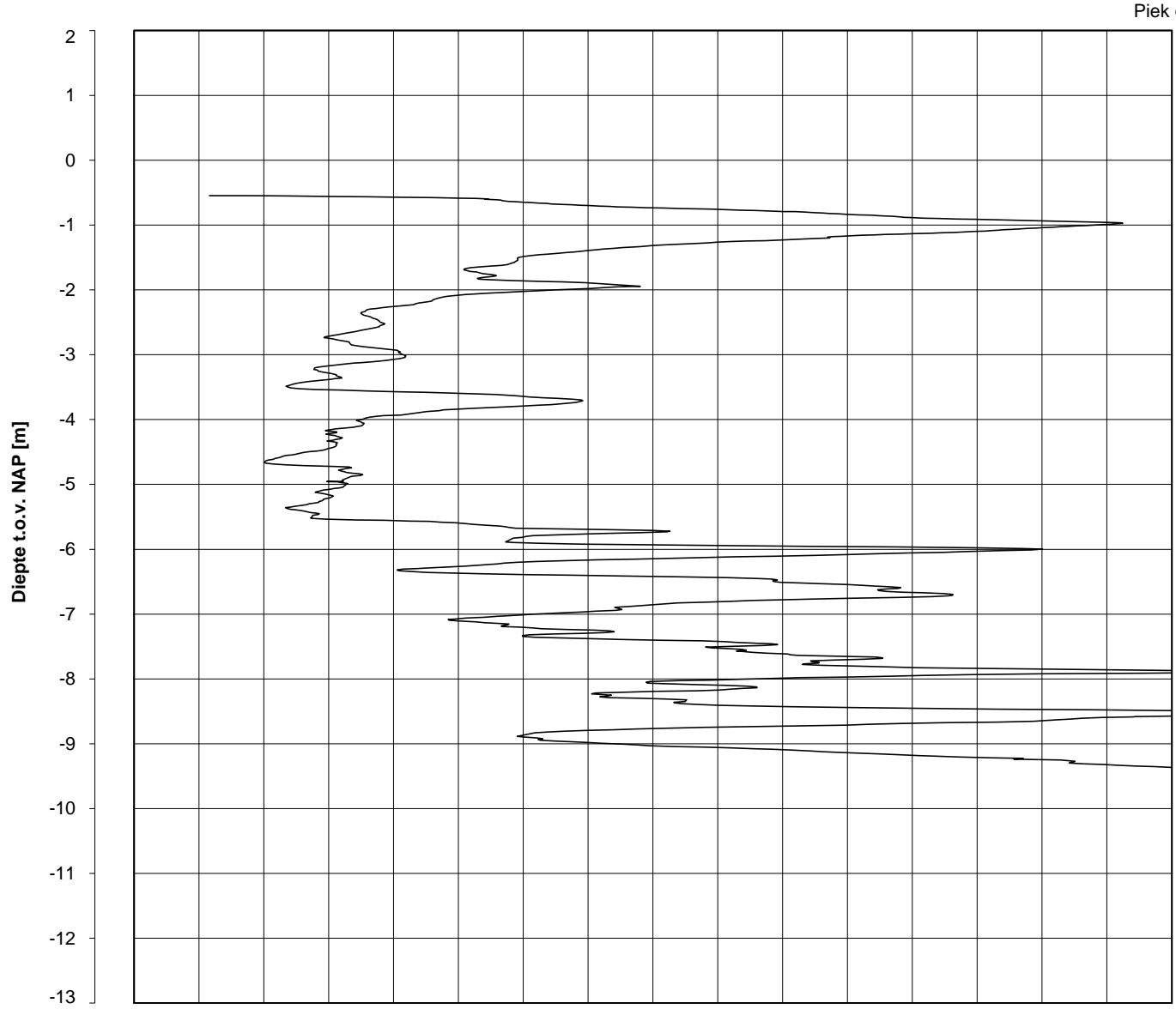
NOORD-WEST 380

Opdr. 6012-0102-000
 Sond. DKM700-4

Bol Penetratie Weerstand, q_B [MPa]
.0 .1 .2 .3 .4 .5 .6 .7 .8 .9 1.0 1.1 1.2 1.3 1.4 1.5 1.6

Waterspanning, $u_{1,B}$ [MPa]
-.50 -.25 .00 .25 .50 .75

Waterspanning, $u_{2,B}$ [MPa]
Helling α [Gr]



1
1
0
1
1
1
1
2
2
2
2


Datum uitvoering : 19-Mar-2013 Sonde Type/Nr. : B-A48F2.5CKE2HA/B 1718 **DKMB700-2**
 Test tov NAP [m] : -0.55 Bol Basis Opp. [mm²] : 4778
 Coördinaten [m] : X = 235661.9 Y = 593136.3

BOL SONDERING

NOORD-WEST 380

LEGENDA TERREINPROEVEN EN GRONDSOORTEN

BORINGEN / PEILBUIZEN

	mechanische boring (B)
	handboring (HB)
	niet uitgevoerde boring
	niet uitgevoerde handboring
	boring met peilbuis
	boring met peilbuis, ondiep en diep filter
	boring met peilbuis, ondiep, middeldiep en diep filter
	handboring met peilbuis
	hellingmeterbuis (HMB)
	gedrukte peilbuis (PB) / minifilter (MF)
	boring derden
	boring derden met peilbuis

SONDERINGEN

	diep-/diepzware sondering
	middelzware sondering
	diep-/diepzware sondering met plaatselijke kleefmeting
	middelzware sondering met plaatselijke kleefmeting
	slagsondering
	niet uitgevoerde sondering
	waterspanningsmeter (WSM)
	sondering derden
	sondering derden met plaatselijke kleefmeting

Type sonderingen






M	middelzware sondering
D	diepsondering
DZ	diepzware sondering
S	slagsondering

Toegevoegde metingen

KM	meting van de plaatselijke kleef
P	meting van waterspanning
M	meting van de magnetische veldsterkte
G	meting van de geleidbaarheid
S	meting van de schuifgolfsnelheid (seismische meting)
T	meting van de temperatuur

LEGENDA / TERMINOLOGIE

grind

	Grind, siltig
	Grind, zwak zandig
	Grind, matig zandig
	Grind, sterk zandig
	Grind, uiterst zandig

zand

	Zand, kleilig
	Zand, zwak siltig
	Zand, matig siltig
	Zand, sterk siltig
	Zand, uiterst siltig



veen

	Veen, mineraalarm
	Veen, zwak kleilig
	Veen, sterk kleilig
	Veen, zwak zandig
	Veen, sterk zandig







klei

	Klei, zwak siltig
	Klei, matig siltig
	Klei, sterk siltig
	Klei, uiterst siltig
	Klei, zwak zandig
	Klei, matig zandig
	Klei, sterk zandig

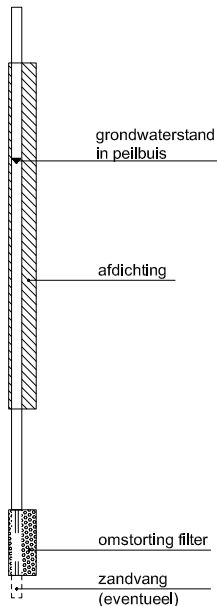
leem

	Leem, zwak zandig
	Leem, sterk zandig



Overige toevoegingen

	zwak humeus
	matig humeus
	sterk humeus
	zwak grindig
	matig grindig
	sterk grindig





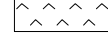
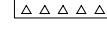
Peilbuis

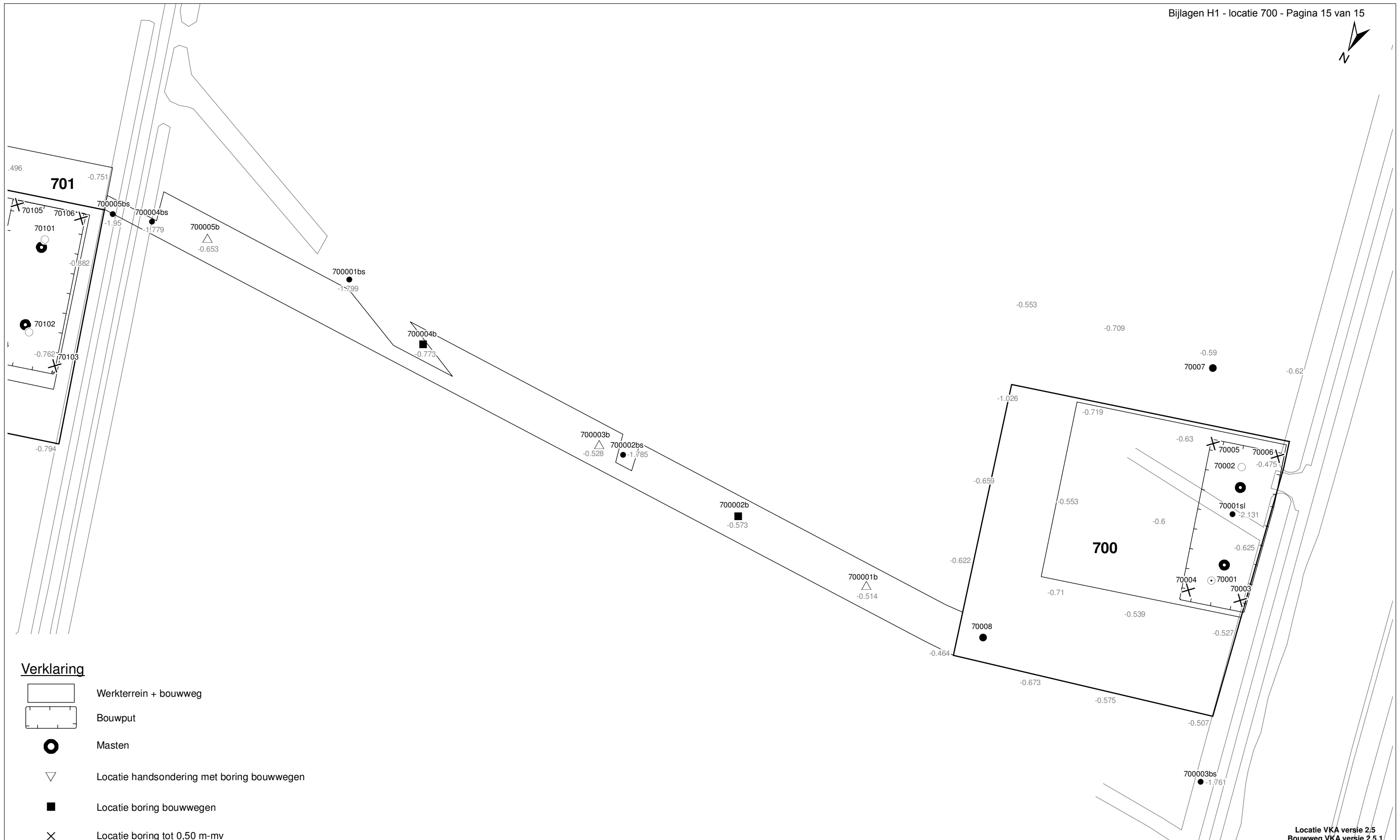


Monsters

	geroerd monster
	ongeroerd monster

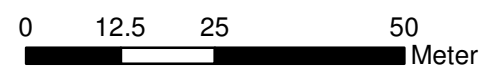
Overig

	gemiddeld hoogste grondwaterstand
	grondwaterstand
	gemiddeld laagste grondwaterstand
	slib
	verharding / kern / asfalt
	puin



Verklaring

-  Werkterrein + bouwweg
-  Bouwput
-  Masten
-  Locatie handsondering met boring bouwwegen
-  Locatie boring bouwwegen
-  Locatie boring tot 0,50 m-mv
-  Locatie boring tot 1,20 m-mv
-  Locatie boring tot 4,00 m-mv
-  Locatie boring + peilbuis
-  Locatie slibmonster (Locatie)
-  Locatie slibmonster (Bouwweg)



Locatie VKA versie 2,5
Bouwweg VKA versie 2.5.1

TITEL		BOORPUNTEN KAART MAST : 700		Noord - West 380 kV	
STATUS	GETEKEND DOOR	AFD.	PAR.	OPDRACHTGEVER	
	T. Cornea			TenneT	
	GECONTROLEERD DOOR	AFD.	PAR.	OMSCHRIJVING WIJZIGING	GETEKEND BIJ
	E. Aldershof				ARCADIS
	VOOR AKKOORD	AFD.	PAR.	SCHAAL	DATUM 1e UITGAVE
	M. van Driel			1:1000	02.04.2014
				DATUM WIJZIGING	
VAKGEBIED	TEK. SOORT	PROJECT NR.	FORMAT	NUMMER	WLIZ. NR.
			A3	Mast nr. 700	1

2 Cultuurtechnisch onderzoek

3 Geohydrologisch onderzoek

Verantwoording

Titel: Geohydrologisch onderzoek: project: Noord – West 380 kV
Deelgebied: 1
mastnummer: 700

Projectnummer: B.02032.000377.001

Referentienummer: T206878

Revisie: 1.0

Datum: 17 december 2014

Auteur(s): M.J.H. Rakhorst en M.M. Houdé

Gecontroleerd door: J.B. Helder

Paraaf gecontroleerd:



Goedgekeurd door: J. Assink



Paraaf goedgekeurd:

Contact: TenneT380kVnw@arcadis.nl

In het geohydrologisch onderzoek worden twee fases onderscheiden namelijk:

- Fase 1: Beknopte analyse van effecten
- Fase 2: Uitgebreide analyse van effecten indien onderlinge beïnvloeding daar aanleiding toe geeft

Fase 1 is in dit geohydrologisch rapport in paragraaf 3.1 t/m 3.4 uitgewerkt. Indien van toepassing is fase 2 in paragraaf 3.5 en 3.6 uitgewerkt.

INHOUDSOPGAVE

3.1. Inleiding

3.2. Veld- en laboratoriumwerkzaamheden

3.3. Algemene beschrijving tracé

3.4. Bemaling

3.5. Effecten grondwater (Fase 2: indien de effecten daar aanleiding toe geven)

3.6. Uitvoeringstechnische aspecten (Fase 2: indien de effecten daar aanleiding toe geven)

3.7 Bijlagen H3

Bijlage 3-1: Locatie inclusief onderzoekspunten

Bijlage 3-2: Overzicht veldgegevens en analyseresultaten

Bijlage 3-3: Tekening: waterinformatiekaart

3.1 *Inleiding*

Doel van het geohydrologisch onderzoek is om inzicht te geven in de geohydrologische situatie op de onderhavige mastlocatie 700. Dit voor de onderbouwing van de vergunningaanvraag in het kader van de Waterwet en het op te stellen werkplan door de aannemer.

Op basis van de geohydrologische situatie is het te verwachten waterbezwaar en de grondwater- en/of stijghoogteverlaging in de omgeving tijdens de bemaling berekend. Met deze gegevens kan de vergunning in het kader van de Waterwet aangevraagd worden.

Indien de mate waarin effecten optreden niet om nadere kwantificering vragen, wordt enkel fase 1 in deze rapportage uitgewerkt. Indien de mate waarin effecten optreden wel om nadere kwantificering vragen, is ook fase 2 uitgewerkt. Er wordt bij het bepalen van de effecten rekening gehouden met de mogelijke invloed van bemaling van naastgelegen masten op de verlaging. Voor een mastlocatie zijn de twee naastliggende mastlocaties maatgevend voor de verlaging en de effecten.

Dit geohydrologisch onderzoek vormt daarnaast een bron van gegevens en basis voor het door de aannemer op te stellen werkplan en uitvoeringsplan van de bemaling (bemalingsplan).

Daarnaast is aandacht besteed aan de kwalitatieve aspecten, vanuit de voorgenomen lozing van bemalingswater op oppervlaktewater.

3.2 *Veld- en laboratoriumwerkzaamheden*

3.2.1 *Veldwerkzaamheden*

Ten behoeve van het geohydrologisch onderzoek zijn ter plaatse van de toekomstige bouwput de volgende veldwerkzaamheden uitgevoerd:

- 4 sonderingen tot 40 m -mv (of maximale reactiekracht van 16 ton);
- Twee boringen tot ten minste 4,0 m -mv;
- Het plaatsen van ten minste één peilbuis ter bepaling van de freatische grondwaterstand in de deklaag;
- De stijghoogte is bij plaatsing van de peilbuis bepaald. Na een wachttijd van tenminste 1 week is een tweede meting uitgevoerd;
- Het nemen van een monster van het oppervlaktewater. Niet ter plaatse van iedere mastlocatie is een monster genomen, maar wel van elk ontvangend oppervlaktewater (zie bijlage 3-3 voor de locatie van monsternamen).

De data waarop deze veldwerkzaamheden hebben plaatsgevonden, zijn weergegeven bij de resultaten van de veldwerkzaamheden zoals weergegeven in bijlage 3-2 en 3-3.

3.2.2 *Laboratoriumwerkzaamheden*

Het grondwater in de peilbuizen en het oppervlaktewater is bemonsterd en geanalyseerd op het standaardlozingspakket (Arseen (As), Chloride (Cl), Zuurstof (O₂), Ammonium (NH₄), Stikstof (N-Kjeldahl), Fe²⁺, Fe-totaal, BZV (biologisch zuurstofverbruik), CZV (chemisch zuurstofverbruik), Sulfaat (totaal), Fosfaat (totaal), zuurgraad (pH), geleidingsvermogen (EGV), droogrest onopgeloste bestanddelen (zs)).

De resultaten van de veld- en laboratoriumwerkzaamheden zijn opgenomen in bijlage 3-2. De resultaten zijn tevens beknopt weergegeven in de als bijlage 3-3 opgenomen tekening.

3.3 *Algemene beschrijving tracé*

3.3.1 *Maaiveld*

De hoogtemetingen gedaan tijdens de veldwerkzaamheden zijn in tabel 3.13 in bijlage 3-2 opgenomen. Hieruit leiden wij een gemiddelde maaiveldhoogte ter plaatse van de locatie af van - 0,51 m NAP.

3.3.2 Bodemopbouw

In onderstaande paragrafen is de ondiepe bodemopbouw en geohydrologische opbouw beschreven.

3.3.2.1 Ondiepe bodemopbouw

Op basis van boringen uitgevoerd tijdens de veldwerkzaamheden bestaat de deklaag vanaf maaiveld (-0.51 NAP m) tot maximale boordiepte uit klei.

3.3.2.2 Geohydrologische opbouw

De regionale bodemopbouw is weergegeven in onderstaande tabel 3.1. De gegevens uit deze tabel zijn ontleend aan www.DINOloket.nl aangevuld met de lokale locatiespecifieke gegevens zoals naar voren komt uit de sonderingen uitgevoerd in het kader van het geotechnische onderzoek (zie hoofdstuk 4) en de handboringen voor het cultuurtechnisch onderzoek (zie hoofdstuk 2). In onderstaande tabel zijn ook de geohydrologische formaties en de op basis van DINOloket en ervaring geïnterpreteerde parameters weergegeven (weerstand en doorlatendheden).

Daarnaast is bij de handboringen per laag de waterdoorlatendheid (k-waarde) geschat voor het berekenen van de uit te voeren bemalingen (zie bijlage 1-1).

Tabel 3.1: Geohydrologische opbouw

Globale diepte (m NAP)	Samenstelling	Geohydrologische eenheid	Formatie	Doorlatendheid/weerstand
-0,51 tot -8,5	klei	deklaag	Naaldwijk	400 dagen
-8,5 tot -9,5	zand	watervoerende laag	Boxtel	1 tot 5 m/d
-9,5 tot -27	klei	slechtdoorlatende laag	Peelo	800 dagen

3.3.3 Watersysteem

In onderstaande paragrafen zijn de gegevens van het oppervlaktewater en grondwater beschreven.

3.3.3.1 Oppervlaktewaterpeilen

Het peil van het oppervlaktewater bedraagt circa -1,97 m NAP. Dit is gebaseerd op het AHN2 (Algemeen Hoogtebestand Nederland 2) en de veldmetingen van het slootprofiel.

3.3.3.2 Freatisch grondwater

De Gemiddeld Hoogste Grondwaterstand (GHG) en Gemiddeld Laagste Grondwaterstand (GLG) geven de grondwaterstandsfluctuatiezone aan. Deze kunnen in het veld terug te vinden zijn als hydromorfe profielkenmerken. Op basis van de hydromorfe profielkenmerken in boringen op de locatie is een gemiddelde GHG af te leiden van 0,78 m –mv en de GLG op 1,80 m -mv. Bij een maaiveldniveau van -0,51 m NAP komt dit overeen met een GHG van -1,29 m NAP en een GLG van -2,31 m NAP.

De in peilbuis 70001-1 met filterdiepte 1,90 tot 2,90 m -mv tijdens de veldwerkzaamheden opgenomen freatische stijghoogte is weergegeven in onderstaande tabel. De waarden ten opzichte van maaiveld zijn met de maaiveldhoogte van -0,29 m NAP bij de peilbuis (in het rapport afgerond op twee decimalen) vertaald naar een waarde ten opzichte van NAP.

Tabel 3.2: Ondiepe stijghoogte peilbuis 70001-1

Datum	Stijghoogte [m -mv]	Stijghoogte [m NAP]
3/6/2013	1,20	-1,49
3/20/2013	0,82	-1,11

Stijghoogten diepe grondwater

Op deze locatie is geen diepe peilbuis geplaatst en is in DINOloket in de directe omgeving geen representatief stijghoogteverloop beschikbaar voor de stijghoogte in de te bronneren bodemlaag.

In het DINOloket zijn geen hogere representatieve stijghoogtes gevonden die hoger zijn dan de gemeten grondwaterstanden. Dit komt overeen met de gemiddelde stijghoogte in het watervoerend

pakket bepaald door Deltares (figuur 10.D uit Noord-West 380 kV-verbinding, watervergunningen, Deltares 2012).

3.3.3.3 Grond- en oppervlaktewaterkwaliteit

Het waterbeheer voor zowel de kwaliteit van grond- als oppervlaktewater valt onder verantwoordelijkheid van waterschap Noorderzijlvest. Of gehalten in het grondwater te hoog zijn en maatregelen nodig zijn voordat geloosd kan worden, dient in overleg met het waterschap te worden afgestemd.

De effecten op de waterkwaliteit kenmerken zich in het algemeen door verzilting, vermessing, zuurstofhuishouding, giftigheid, verkleuring, vertroebeling en bodemvorming. De parameters die hier invloed op hebben, zijn bepaald door een bemonstering en analyse van het grondwater in de peilbuizen en oppervlaktewater. De resultaten hiervan staan in tabel 3.4 weergegeven. Van het diepe grondwater zijn geen analysegegevens beschikbaar.

Voor het lozen van grondwater is het Besluit lozing buiten inrichting van toepassing (16 maart 2011, artikel 3.2). Lozing in oppervlaktewater is toegestaan indien het gehalte onopgeloste stoffen ten hoogste 50 mg/l bedraagt en als gevolg van de lozing geen visuele verontreiniging optreedt. Dit laatste hangt over het algemeen samen met de aanwezigheid van ijzer en het zuurstofgehalte.

Ter plaatse van de lozingspunten zijn het oppervlaktewater en de waterbodem geanalyseerd. Dit is gedaan om de kwaliteit van het oppervlaktewater inzichtelijk te maken en de mate van visuele verontreiniging als gevolg van opwerveling van de waterbodem te kunnen inschatten.

In tabel 3.4 is tevens de norm voor onopgeloste bestanddelen in oppervlaktewater opgenomen. De tabel is aangevuld met indicatieve lozingsnormen voor de parameters die vanuit de zorgplicht relevant zijn voor de waterkwaliteit. Deze normen zijn echter indicatief en gebaseerd op Commissie Integraal Waterbeheer (Kleine en kortdurende lozingen Wvo, juni 2001).

Tabel 3.4: Indicatieve lozingsnorm

Parameter	Eenheid	Meetwaarde grondwater ondiep (70001-1-2)	Meetwaarde grondwater diep ()	Meetwaarde oppervlaktewater (70001ow-1-1)	Indicatieve norm
Filterdiepte	m -mv	1,9 tot 2,9	n.b.*	n.v.t.	n.v.t.
Droogrest onopgeloste bestanddelen	mg/l	8	n.b.*	75	< 50
Zuurstof [O]	mg O ₂ /l	2,8	n.b.*	13,0	> 5.0
IJzer [Fe]	mg/l	0,1	n.b.*	0,5	< 5.0
Ammonium (als N)	mg N/l	< 0,05	n.b.*	< 0,05	< 20
Arseen [As]	µg/l	< 1,5	n.b.*	4,5	< 30
Chloride	mg/l	20	n.b.*	250	< 200
Fosfor [P]	mg/l	0,056	n.b.*	0,370	< 1,0
Stikstof (N; volgens Kjeldahl)	mg/l	< 1,0	n.b.*	74,0	< 20
Sulfaat (opgelost, als S)	mg S/L	74,0	n.b.*	35,0	< 100

*n.b. = niet beschikbaar

De gehalten, waargenomen in peilbuis 70001-1 met filterdiepte 1,9 tot 2,9 m -mv rond de diepte van de grondwateronttrekking, zijn representatief voor de lozing van de grondwateronttrekking.

De indicatieve lozingsnorm voor zuurstof wordt overschreden en de concentratie in het ontvangende oppervlaktewater is hoger dan die in het te lozen water.

De verwachting is dat er door de lozing een verslechtering in waterkwaliteit in het ontvangende oppervlaktewater optreedt.

Maatregelen die genomen kunnen worden om de concentratie van deze stoffen te verlagen (of verhogen bij zuurstof) zijn de volgende:

Verhogen van de concentratie zuurstof kan door middel van beluchten.

3.4 Bemaling

3.4.1 Aanlegmethode bi-pole mast

De afmeting van de bouwput bedraagt 20 x 40 m. De benodigde ontgravingsdiepte bedraagt 3,0 m – mv. Voor de aanleg van de mastvoet wordt met een maximale aanlegperiode en bemalingsduur van 4 weken gerekend.

3.4.2 Berekening

Bij de berekening van het waterbezwaar is rekening gehouden met de volgende uitgangs- en aandachtspunten.

3.4.2.1 Uitgangspunten

- De berekeningen zijn uitgevoerd ten opzichte van de stijghoogte in het watervoerend pakket om geen onderschatting te maken van het waterbezwaar (worstcase-scenario);
- Bij de bemaling is uitgegaan van een ontwateringsdiepte van 0,5 m beneden de putbodem;
- De onttrekkingshoeveelheden en bijbehorende verlagingen zijn berekend uitgaande van een instationair onttrekkingsdebiet. Bij een gespannen pakket is uitgegaan van een stationair onttrekkingsdebiet aangezien binnen de aangehouden bemalingsduur het maximale invloedgebiedsgebied wordt bereikt;
- Voor analytische berekeningsmethoden is een oneindig uitgestrekt homogeen pakket verondersteld. Bij een gespannen pakket is uitgegaan van een stationair onttrekkingsdebiet aangezien binnen de aangehouden bemalingsduur het maximale invloedgebiedsgebied wordt bereikt;
- In de onttrekkingshoeveelheden is geen rekening gehouden met een eventuele toename in debiet als gevolg van de nabije ligging van oppervlaktewater;
- In de berekeningen wordt rekening gehouden met de effectieve dikte van de watervoerende laag (onvolkomenheid van filters volgens Forcheimer);
- De lozing van het onttrokken grondwater kan plaatsvinden op nabij gelegen oppervlaktewater, waar ook het monster uit oppervlaktewater is genomen (zie bijlage 3-3);
- Per mastlocatie wordt met een maximale bemalingsduur van 4 weken gerekend.

3.4.2.2 Debiet en waterbezwaar

Bij de bemalingen kan sprake zijn van een freatische, een deels semi-gespannen en deels gespannen situatie van het grondwater. De formule van Theis kan worden gebruikt bij instationaire bemaling voor deze drie situaties. Omdat deze allemaal voorkomen op dit tracé is de formule van Theis toepasbaar. Hiervoor dient wel de parameter meewerkend porievolume of specifieke berging per situatie aangepast te worden. Op de delen van het tracé waar een gespannen situatie van het grondwater aanwezig is, passen wij de formule van De Glee toe.

Theis

Voor de berekening van debieten en verlaging van de stijghoogte in freatische, een deels semi-gespannen situatie van het grondwater is gebruik gemaakt van een afgeleide van de formule van Theis (1935).

$$Q_{Theis} = \frac{s_r \cdot A \cdot \pi \cdot kD}{W(u)}$$

met S_r = gewenste verlaging ter hoogte van de bouwput (m)
 kD = transmissiviteit (m^2/d)
 $W(u)$ = Theis Well functie (-)

Waarin u :

$$u = \frac{r^2 S}{4.kD.t} \quad (-)$$

met r = straal bouwput (m)
 S = bergingscoëfficiënt (-)
 t = tijd (d)

$W(u)$: Theis well functie, die benaderd kan worden door:

$$W(u) = -0,5772 - \ln u + u - \frac{u^2}{2.2!} + \frac{u^3}{3.3!} - \frac{u^4}{4.4!} + \dots$$

De Glee

Op de delen van het tracé waar een gespannen situatie van het grondwater aanwezig is, passen wij de formule van De Glee toe.

Spanningsbemaling

De formule van De Glee kan worden gebruikt voor stationaire berekeningen in semi-gespannen aquifers. In dat geval is sprake van nalevering vanuit de aquitard of bovenliggende aquifer. De volgende randvoorwaarden:

- Aquifer is semi-gespannen;
- Aquifer en aquitard zijn oneindig uitgestrekte pakketten;
- Homogeen, isotroop en uniforme dikte van de aquifer;
- Uitgangssituatie: horizontale grondwaterspiegel;
- Constante onttrekkingshoeveelheid en stroming naar de put is stationair;
- Volkomen bron;
- Verticale stroming in aquitard;
- Verwaarloosbare verlaging in boven- (en onder-)gelegen aquifer;
- $\lambda > 3D$.

Maatgevend voor de mate van nalevering van grondwater uit een boven- (en onder)liggend pakket is de weerstand van de aquitard (deklaag) en de hoeveelheid te onttrekken water.

Formule van De Glee:

$$Q_{DeGlee} = \frac{(s.2. \pi. kD)}{K_0(r/\lambda)}$$

met s = gewenste verlaging ter hoogte van de bouwput
 $K_0(r/\lambda)$ = Besselfunctie
 r = straal van de bouwput
 λ = spreidingslengte = $\sqrt{k * D * c}$
 k = doorlatendheid
 D = dikte aquifer
 c = weerstand aquitard

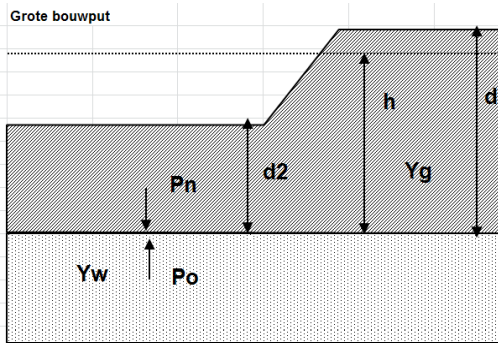
3.4.2.3 Opbarstgevaar

Indien zich onder de bouwputbodem een slecht doorlatende laag bevindt, bestaat er een risico dat de bouwputbodem, als gevolg van de waterdruk aan de onderzijde van deze laag, zal opbarsten. Het gevaar voor opbarsten wordt bepaald door de verhouding tussen de opwaartse en neerwaartse krachten, in formule:

$$V_f = P_n/P_o = d_2 * \gamma_g / h * \gamma_w$$

Waarin:

- Vf veiligheidsfactor, verhouding tussen neer- en opwaartse druk (1,2);
 Pn neerwaartse druk door bovenliggende grondlagen (kN/m²);
 Po opwaartse druk (waterspanning) (kN/m²);
 d2 dikte van de slecht doorlatende grondlagen onder de bouwputbodembodem (m);
 Yg gemiddeld volumegewicht van de grond inclusief poriewater (kN/m²);
 Yw gemiddeld volumegewicht van poriewater (kN/m²);
 h stijghoogte van het grondwater in de onderliggende watervoerende laag t.o.v. de onderzijde van de slecht doorlatende laag.



Tabel 3.5: Uitgangspunten en uitkomsten van de opbarstberekening.

mast	uitgangspunten			Yw	aandeel bodem			Yg	evenwichtsberekening			
	d2 [m]	d [m]	h [m]		veen [10]	klei [14]	zand [18]		Pn [kN]	Po [kN]	Yf <1,2	verlaging stijghoogte [m]
700	5,0	8,0	7,3	9,8	0,0	0,9	0,1	14,4	72,0	71,1	Ja	1,1

Voor de opbarstberekening is gebruik gemaakt van de hoogste waarde van de gemeten grondwaterstanden (freatisch) en stijghoogtes (watervoerend pakket).

Uit bovenstaande tabel volgt of er een veiligheidsfactor (Yf) is, die al dan niet groter is dan 1,2. Aangezien hier "Ja" aangegeven is, is een verlaging van de stijghoogte door spanningsbemaling van 1,1 meter benodigd om opbarsting van de bouwput te voorkomen.

3.4.2.4 Bandbreedteanalyse

Voor de bandbreedteanalyse is een tweetal parameters die we beschouwen:

- Bodemopbouw;
- Stijghoogten.

De gegevens van het te bemalen werk zoals bemalingsduur en afmetingen nemen wij niet mee omdat deze als uitgangspunt gezien moeten worden.

Het onttrekkingsdebiet en waterbezwaar worden voornamelijk bepaald door de doorlatendheid van de aanwezige zandlaag onder de deklaag. Op basis van de boorbeschrijvingen en ervaring hebben we een kD waarde van 5,0 m²/dag en een dikte van 1,00 m aangehouden. De doorlatendheid zou kunnen variëren tussen 1,0 m/dag en 5,0 m/dag. Bij de berekening van het debiet en waterbezwaar wordt rekening gehouden met deze spreiding.

Uitgangspunt is het worst-case scenario, daarom zijn het uiteindelijke debiet en waterbezwaar met de maximale doorlatendheid opgenomen in het rapport.

3.4.2.5 Debiet en waterbezwaar

Deklaag

Voor de bemaling van de deklaag met een verlaging ten opzichte van de GHG van 2,7 m is het totaal benodigd debiet berekend op 22,4 m³/uur. Bij een verlaging ten opzichte van de GLG van 1,7 is het totaal benodigde debiet berekend op 12,8 m³/uur.

Spanningsbemaling

Voor de spanningsbemaling van de watervoerende laag met een verlaging ten opzichte van de maximaal gemeten stijghoogte is voor een verlaging van 1,1 m het totaal benodigd debiet berekend op 4,7 m³/uur.

Het totale debiet van de bemaling bedraagt bij GHG 27,1 m³/uur en bij GLG 13,1 m³/uur.

Waterbezwaar

De bemalingsduur bedraagt vier weken. Het totaal verwachte waterbezwaar in de bemalingsperiode van 4 weken bedraagt circa 18.218 m³ bij GHG en 8.836 m³ bij GLG.

Het waterbezwaar overschrijdt de vergunningsplichtige hoeveelheid niet.

Een aantal zaken kan leiden tot een hoger waterbezwaar dan hier berekend is. Er kan neerslag vallen. Daarnaast moet rekening gehouden worden met het leegpompen van de bouwkuip en mogelijk leegpompen van nabijgelegen oppervlaktewater. Ook kunnen mogelijke onvoorziene situaties tot extra waterbezwaar leiden. Deze zijn niet meegenomen in de berekening van het waterbezwaar.

3.4.3 Bemalingswijze

Bij de bemalingswijze dient rekening gehouden te worden met de heterogeniteit in bodemopbouw. Het goed ontwateren van de verschillende lagen in de bodem kan door het toepassen van verticale onttrekkingfilters met lange perforatie en, al dan niet haalbuizen.

3.4.4 Verlaging grondwaterstand en invloedsgebied

3.4.4.1 Invloedsgebied freatisch pakket

In afbeelding 3.1 is de ligging van de mastlocatie en het maximale invloedsgebied weergegeven op een topografische ondergrond.

Het maximale invloedsgebied in de deklaag bedraagt 95 m, onder de slecht doorlatende laag in de watervoerende laag 65 m. Dit maximale invloedsgebied is weergegeven op kaart om een eventuele afweging te maken over het al dan niet acceptabel zijn van deze effecten.

3.4.4.2 Invloedsgebied watervoerend pakket

Tabel 3.6: Invloedsgebieden bij GHG

	afstand [m]	
verlaging	freatisch pakket	watervoerend pakket
0,05 m	95	65
0,10 m	85	55
0,20 m	70	45
0,5 m	55	30
1,0 m	45	25

3.4.5 Beknopte analyse mogelijke effecten

Binnen het maximale invloedsgebied zijn de volgende objecten aanwezig: regionale kering Boterdiep (10 m afstand/verlaging > 1 m), gemaal gebouw (65,0 m afstand), weg Grote Haver (6,8 m afstand/verlaging > 1 m), riool onder druk (10 m afstand/verlaging > 1 m), landbouw en een watergang (zie afbeelding 3.1).

Zettingen

De bodemopbouw en de verlaging van het grondwater ter plekke van de regionale kering, de weg, het gebouw van het gemaal en de hoge druk riolering is zettingsgevoelig. Als gevolg van grondwaterverlagingen is zettingsschade niet uit te sluiten.

Het is niet uit te sluiten dat ten behoeve van de riolering mitigerende maatregelen genomen moeten worden. Deze te nemen maatregelen worden voorafgaand en/of tijdens de constructiewerkzaamheden afgestemd met de beheerder.

De mastlocatie ligt op minder dan 15 m afstand van de kering. Er is grote kans dat de mastlocatie binnen de keurzone van de waterkering valt (zie afbeelding 3.2). Daarom moet in eerste instantie een melding bij het waterschap gedaan worden zodat nagegaan kan worden of een watervergunning aangevraagd moet worden. Daarnaast moet ter controle de kering gemonitord te worden. Indien er zettingseffecten aangetoond worden, kunnen deze hersteld worden na afloop van de bemaling.

Droogteschade voor landbouw

Als gevolg van de verlaging grondwaterstand is niet uit te sluiten dat droogteschade optreedt ter plaatse van de landbouwpercelen. Daarom moet voorafgaand aan de werkzaamheden worden afgestemd met de eigenaar.

Grondwateronttrekkingen

Grondwateronttrekkingen van derden zijn op basis van het landelijk grondwaterregister en gegevens van de provincie niet aanwezig. Er is geen informatie beschikbaar over onttrekkingen die niet bij de provincie zijn geregistreerd.

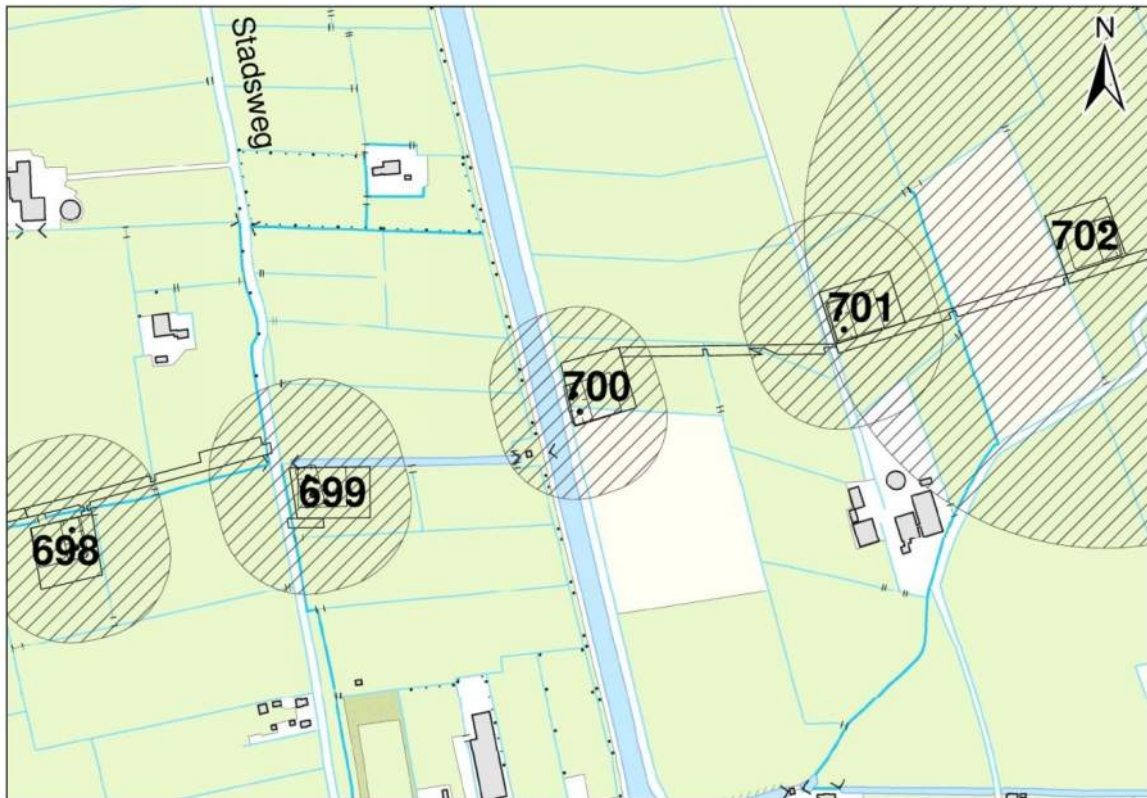
Grondwaterbeschermingsgebieden

De locatie is niet gelegen in een waterwingebied of boringsvrije zone en dus ook niet binnen een grondwaterbeschermingsgebied.

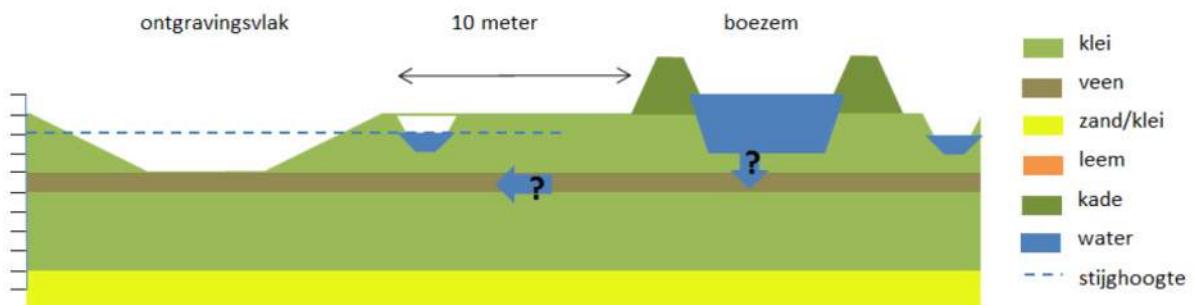
Mogelijke maatregelen om het invloedsgebied te verkleinen zijn:

- Verhogen van de mastvoet;
- Toepassen van retourbemaling, in het geval van spanningsbemaling;
Toepassen van onttrekkingsbeperkende maatregelen zoals waterdichte (beton)vloeren of biologische afbreekbare waterremmende injectievloeistof;
- Verkorten van de bemalingsduur.

Afbeelding 3.1: Ligging mastlocatie en invloedsgebied op topografische ondergrond (Bron: top10NL-Kadaster)



Afbeelding 3.2: Ligging ontgravingsvlak ten opzichte van de kade.



3.5 Effecten grondwater

De beknopte analyse van mogelijke effecten veroorzaakt door de bemaling geven aan dat mogelijk zettingschade kan optreden ter plekke van infrastructuur. Daarom is het thema zettingen in de onderstaande paragraaf 3.5.1. verder uitgewerkt.

3.5.1 Zettingen

In deze paragraaf zijn berekeningen gemaakt van de te verwachten zettingen ten gevolge van de verlaging van de grondwaterstand voor de aanleg van de masten.

Gehanteerde documenten en literatuur:

- NEN9997-1+C1:2012, Geotechnisch ontwerp van constructies;
- Grondopbouw per mastlocaties zoals is aangegeven in paragraaf 3.3.2, zie tabel 3.1. (De grondparameters zijn gebaseerd op sonderingen en tabel 2b uit NEN9997-1). In het algemeen

geeft de tabel uit de NEN9997-1 een veilige inschatting van de parameters. De onnauwkeurigheid van de berekende zettingen bedraagt +/- 30%.

Uitgangspunten:

- Bemalingsduur is 28 dagen;
- De initiële grondspanning is bepaald bij een lage grondwaterstand (GLG);
- De freatische GLG/GHG is bepaald aan de hand van hydromorfe profielkenmerken ter plekke van de boorprofielen, zie sub paragraaf 3.3.3.3;
- De GHG/GLG van de stijghoogte in het watervoerend pakket is in sommige gevallen gemeten. In de gevallen dat deze onbekend is, is gebruik gemaakt van peilbuismetingen uit het DINO-loket of is gebruik gemaakt van de freatische GHG/GLG. Vervolgens is deze vergeleken met de door Deltares bepaalde gemiddelde grondwaterstand (figuur 10.D uit Noord-West 380 kV-verbinding, watervergunningen, Deltares 2012).
- De grondwaterstandsverlaging veroorzaakt door de bemaling is bepaald ten opzichte van de GLG (freatische en stijghoogte). Hiervoor is dezelfde methode gebruikt als bij de berekende verlaging ten opzichte van GHG, zie sub paragraaf 3.4.2.2.
- Bij de berekening is een conservatie berekend, de grond – en modelparameters zijn conservatief gekozen.

Berekeningswijze:

De zettingen ten gevolge van de freatische grondwaterstand en stijghoogte verlaging zijn bepaald met behulp van D-settlement. Gekozen is voor de methode NEN-Koppejan met het consolidatie model Darcy.

Resultaten:

De GHG/GLG waarden van het freatische grondwater staan in sub paragraaf 3.3.2.2, zie tabel 3.7. In de omgeving van deze mast is geen representatieve gemeten GLG waarde van het eerste watervoerend pakket aanwezig. Daarom is als indicatie de GHG/GLG van het freatische grondwater overgenomen. Dit komt overeen met de gemiddelde stijghoogte in het watervoerend pakket bepaald door Deltares (figuur 10.D uit Noord-West 380 kV-verbinding, watervergunningen, Deltares 2012).

Tabel 3.7: GHG/GLG van het freatische en diepe grondwater.

	Freatisch grondwater		Stijghoogte in diep grondwater	
	[m NAP]	[m-mv]	[m NAP]	[m-mv]
GHG	-1,29	-0,78	-1,29	-0,78
GLG	-2,31	-1,80	-2,31	-1,80

Tabel 3.8: grondopbouw met bijbehorende grondparameters.

Globale diepte (m NAP)	Samenstelling	Formatie	Ydr/Ynat [kN/m ³]	C'p [-]	C's [-]	Cv [m ² /s]
0,51 tot -1,50	Toplaag van voornamelijk humeuze klei	Naaldwijk	13/13	7,5	30	1*10 ⁻⁷
-1,50 tot -6,0	Klei, siltig	Naaldwijk	14/14	10	110	1*10 ⁻⁷
-6,0 tot -6,5	Zandtussenlaag	Naaldwijk	18/20	200	∞	∞
-6,5 tot -8,0	Klei, siltig, zandig	Naaldwijk	17/17	20	240	1*10 ⁻⁶
-8,5 tot -9,5	Zandtussenlaag	Naaldwijk	18/20	200	∞	∞
-9,5 tot -10,5	Klei, siltig, zandig	Nieuwkoop	17/17	20	240	1*10 ⁻⁶
-10,5 tot -20,0	Klei, siltig	Peelo	14/14	10	110	1*10 ⁻⁷

Bodemopbouw o.b.v. sondering DKMP700-1

Tabel 3.9: verlagingen en afstanden ten opzichte van GHG/GLG vanwege verlaging freatisch grondwater.

verlaging [m] t.o.v. GHG	afstand t.o.v. GHG [m]	verlaging t.o.v. GLG [m]	afstand t.o.v. GLG [m]
0,05	95	0,05	95
0,10	85	0,10	75
0,20	70	0,20	60
0,5	55	0,5	45
1,0	45	1,0	35
2,7	0	1,7	0

Tabel 3.10: verlagingen en afstanden ten opzichte van GHG/GLG vanwege spanningsbemaling.

verlaging [m] t.o.v. GHG	afstand t.o.v. GHG [m]	verlaging t.o.v. GLG [m]	afstand t.o.v. GLG [m]
0,05	65	0,05	25
0,10	55	0,10	0,0
0,20	45	-	-
0,5	30	-	-
1,0	25	-	-
1,0	0	-	-

Tabel 3.11: resultaten van zettingsberekening.

Verlaging/object	Verlaging [m]	Afstand tot rand bouwput [m]	Zetting [m] na 28 dagen	Eindzetting [m] 30 jaar	Effect
riool onder druk	1,58 (freatisch) / 0,1 (spanning)	6,0	0,004	0,080	nihil
weg Grote Haver	1,56 (freatisch) / 0,1 (spanning)	6,8	0,006	0,079	nihil
Kering Boterdiep	1,50 (freatisch) / 0,1 (spanning)	10,0	0,003	0,076	nihil
Gemaal gebouw	0,17 (freatisch) / 0,05 (spanning)	65,0	0,002	0,010	nihil

Riool onder druk

Ter plaatse van de riool leiding onder druk zijn zettingen berekend van circa 0,004 m na 28 dagen. De leiding ligt op enige diepte. Naar verwachting zijn de zettingen onder de leiding minder dan de maaiveld zettingen. Om deze reden is de invloed van deze zettingen nihil.

Weg Grote Haver

Ter plaatse van de Grote Haver zijn zettingen berekend van circa 0,006 m na 28 dagen. Naar verwachting zullen, door de aanwezigheid van de aardebaan en door voorbelasting van het verkeer, de zettingen nihil zijn waardoor geen maatregelen benodigd worden geacht.

Kering Boterdiep

Ter plaatse van de waterkering 'Kering Boterdiep' zijn zettingen berekend van circa 0,003 m na 28 dagen. Naar verwachting zal door het huidige gewicht van de waterkering leiden tot lagere zettingen dan deze berekend zijn. Om deze reden is het de verwachting dat de zettingen op de waterkering nihil zullen zijn. Wel moeten de ter controle de kering gemonitord worden.

Gemaal gebouw

Ter plaatse van het gemaal gebouw zijn zettingen berekend van circa 0,002 m na 28 dagen. De zettingen zijn berekend aan weerszijden van het gebouw. Uit de berekeningen volgt dat over de breedte van het gebouw de zettingen nagenoeg gelijk zijn (verschil van circa 0,001 m). Om deze reden worden ter plaatse van het gebouw geen zettingsverschillen verwacht.

Gezien de stijghoogte van het eerste watervoerend pakket onbekend is, wordt aanbevolen om een peilbuis te plaatsen en de stijghoogte te monitoren.

Melden van de werkzaamheden bij het waterschap, zodat duidelijk wordt of een watervergunning aangevraagd moet worden vanwege werkzaamheden binnen de keurzone van de waterkering.

3.5.2 Droogteschade landbouw

Als gevolg van de verlaging van de grondwaterstand is niet uit te sluiten dat droogteschade optreedt aan de vegetatie van landbouwgebieden. Door de relatief korte duur van de bemaling is de kans op droogteschade beperkt. Indien de bemaling plaats vindt in een groeiperiode en er ten tijde van de bemaling te weinig neerslag valt, kan in overleg met de gebruikers beregening of bevoeiing overwogen worden om schade te voorkomen. Buiten het groeiseizoen en in perioden met voldoende neerslag wordt geen schade aan gewassen verwacht. Voorafgaand aan de werkzaamheden moet worden afgestemd met de beheerder en eigenaar.

3.5.3 Droogteschade natuur

Niet van toepassing.

3.5.4 Verontreinigingen

Het onderzoek in Hst 5 geeft aan dat geen (mobiele) verontreiniging aanwezig zijn. Aan de hand van de berekende invloedsgebieden van de freatische- en spanningsbemaling is een extra check gedaan bij de bodeminformatiekaart van de provincie Groningen (16 juni 2014).

Direct ten westen van de mastlocatie ligt het Boterdiep, deze watergang is drie maal onderzocht in de periode 1996-1997 (locatie GR000500021). Vervolgens is in 2005 een verkennend onderzoek uitgevoerd naar de waterbodem, op basis hiervan is een beschikking 'ernstig, niet urgent' afgegeven. Op basis van bovenstaande is sprake van een verontreinigde waterbodem in de watergang ten westen van de mastlocatie. Er zijn geen aanwijzingen voor de aanwezigheid van mobiele verontreinigingen ter plaatse van de mastlocatie.

3.5.5 Archeologie

Ter plekke van mast 700 is de verwachting hoog dat archeologische waarden aanwezig zijn (zie hoofdstuk 6). Het verlagen van de grondwaterstand onder de historisch laagste grondwaterstand kan mogelijk aanwezige archeologische waarden verstoren. Daarom moet naast het karterend onderzoek genoemd in Hoofdstuk 6, aanvullend karterend onderzoek plaatsvinden. Dit moet binnen het invloedsgebied van de bemaling gedaan worden waar de grondwaterstand onder de historisch laagste grondwaterstand komt, zie voor meer informatie hoofdstuk 6.

3.5.6 Grondwateronttrekkingen derden

Grondwateronttrekkingen van derden zijn op basis van het landelijk grondwaterregister en gegevens van de provincie niet aanwezig. Er is geen informatie beschikbaar over onttrekkingen die niet bij de provincie zijn geregistreerd.

3.6 *Uitvoeringstechnische aspecten*

3.6.1 Technische principes bemaling

Uitvoeringstechnische aspecten zijn uiteindelijk de verantwoordelijkheid van de aannemer. Zoals aangegeven in de subparagraaf 3.4.3. moet bij de bemalingswijze rekening gehouden worden met de heterogeniteit in bodemopbouw. Het goed ontwateren van de verschillende lagen in de bodem kan door het toepassen van verticale onttrekkingfilters met lange perforatie en, al dan niet haalbuizen. Daarnaast moet bij fijn zandige afzettingen op grof zandigere pakketten rekening gehouden worden dat de filters niet te diep in het grof zandige pakket worden gezet.

3.6.2 Voorschriften, vergunningen en heffingen

Niet van toepassing.

3.6.3 Monitoring

Voorafgaand aan de werkzaamheden moet contact worden opgenomen met de beheerder en eigenaar van de langbouwgrond voor afstemming of monitoring van de verlaging nodig is om schade vast te stellen.

De stijghoogte van het watervoerend is onbekend, daarom wordt aanbevolen om deze te monitoren door een peilbuis te plaatsen.

Melden van de werkzaamheden bij het waterschap, zodat duidelijk wordt of een watervergunning aangevraagd moet worden vanwege werkzaamheden binnen de keurzone van de waterkering. Ook moeten de zettingen ter controle gemonitord worden.

3.7 Samenvatting

In onderstaande tabel 3.7 is een samenvatting weergegeven van het verwachte waterbezwaar, de geadviseerde bemalingswijze en aandachtpunten.

Tabel 3.12: Samenvatting bemaling

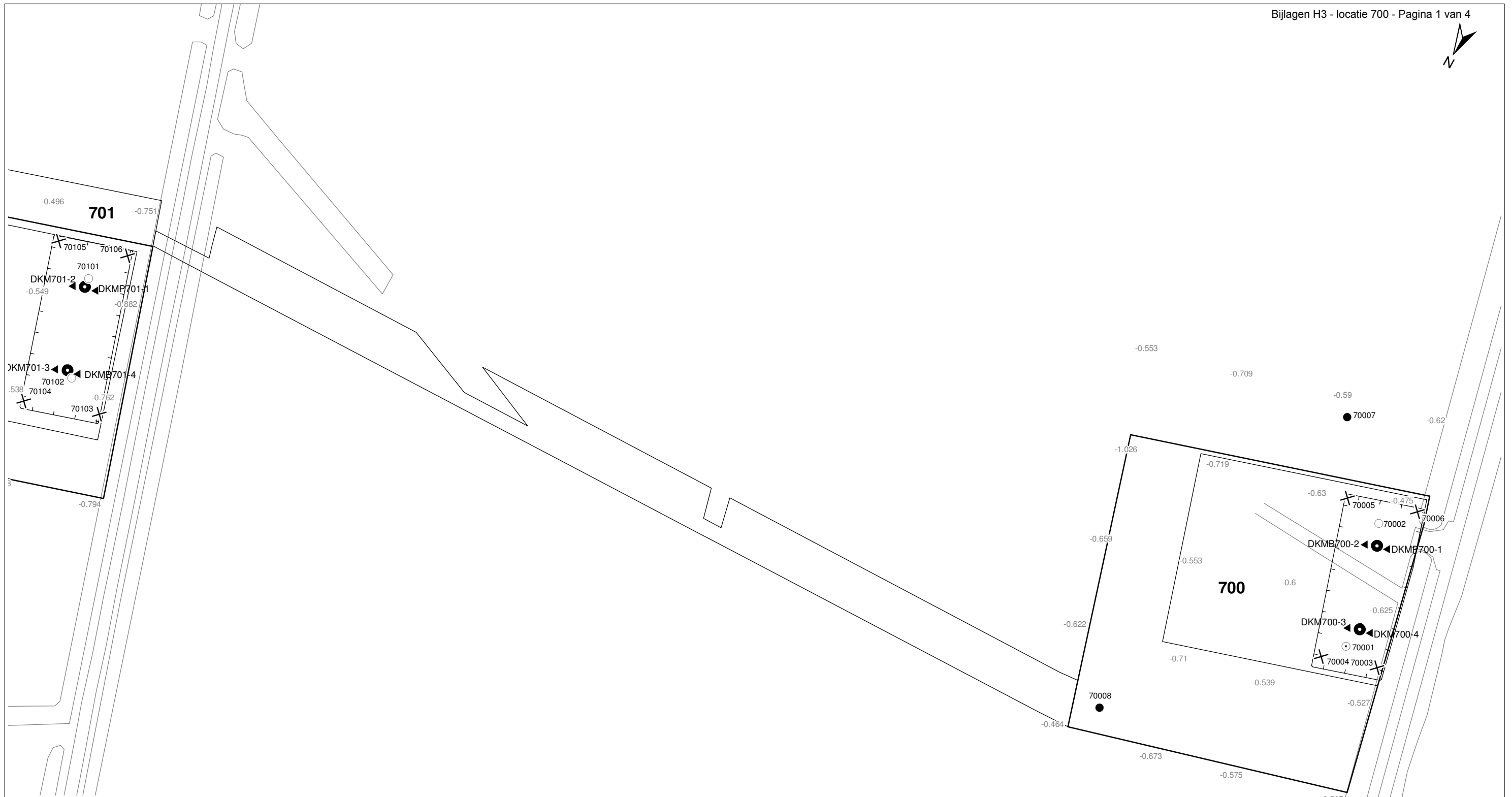
Thema	resultaat
Lozing	Aandachtspunt zuurstof
spanningsbemaling noodzakelijk	Ja
debiet freatisch pakket	22,4 m ³ /uur
debiet watervoerend pakket/spanningsbemaling	4,7 m ³ /uur voor GHG
debiet totaal	27,1 m ³ /uur voor GHG
Bemalingsduur	4 weken
totaal waterbezwaar	18.218 m ³
Invloedgebied deklaag	95 m
Invloedgebied watervoerend pakket	65 m
Bemalingswijze	verticale bemaling van deklaag en watervoerende laag
Potentieel effect	Zettingsschade, droogteschade

3.8 Bijlagen H3


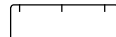






Bijlage 3-1: Locatie inclusief onderzoekspunten

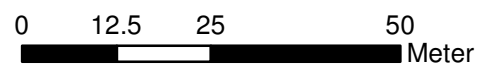
Bijlage 3-2: Overzicht veldgegevens en analyseresultaten

Bijlage 3-3: Tekening: waterinformatiekaart



Verklaring

-  Werkterrein + bouwweg
-  Bouwput
-  Masten
-  Locatie sondering incl. nummer
-  Locatie boring tot 0,50 m-mv
-  Locatie boring tot 1,20 m-mv
-  Locatie boring tot 4,00 m-mv
-  Locatie boring + peilbuis



Locatie VKA versie 2.5
Bouwweg VKA versie 2.5.1

TITEL					
GEOHYDROLOGIE KAART MAST :			700		
Noord - West 380 kV					
STATUS		GETEKEND DOOR	AFD.	PAR.	OPDRACHTGEVER
		T. Comea			TenneT
		GECONTROLEERD DOOR	AFD.	PAR.	OMSCHRIJVING WIJZIGING
		E. Aldershof			GETEKEND BIJ
		VOOR AKKOORD	AFD.	PAR.	SCHAAL
		M. van Driel			1:1000
					DATUM 1e UITGAVE
					02.04.2014
					DATUM WIJZIGING
VAKGEBIED	TEK. SOORT	PROJECT NR.	FORMAT	NUMMER	WLIZ. NR.
			A3	Mast nr. 700	1

**Bijlage 3-2 overzicht veldgegevens mast 700
(Van het diepe grondwater zijn geen analysegegevens beschikbaar)**

Tabel 3.7: Veldmetingen peilbuis 70001-1

Parameter	Meetwaarde	Eenheid
Datum monstername	3/20/2013	
Filterdiepte	1,9 tot 2,9	m -mv
Zuurgraad	6,4	
Geleidbaarheid stabiel	1650	µS/cm
Grondwaterstand	0,82	cm -mv
Temperatuur	8,0	°C

Tabel 3.8: Analyse grondwater peilbuis 70001-1

Parameter	Meetwaarde	Eenheid
Filterdiepte	1,9 tot 2,9	m -mv
Ammonium	< 0,065	mg/l
Ammonium (als N)	< 0,05	mg N/l
Arseen [As]	< 1,5	µg/l
BZV-5	< 1,0	mg O2/l
Chloride	20	mg/l
CZV	19	mg/l
Droogrest onopgeloste bestanddelen	8	mg/l
Fosfaat (als P2O5)	0,13	mg P2O5/l
Fosfaat (als PO4)	0,17	mg PO4/l
Fosfor [P]	0,056	mg/l
IJzer [Fe]	0,1	mg/l
Stikstof (N; vlgs Kjeldahl)	< 1,0	mg/l
Sulfaat (als SO4)	220	mg SO4/l
Sulfaat (opgelost, als S)	74,0	mg S/L
Zuurstof [O]	2,8	mg O2/l

Tabel 3.11: Veldmetingen oppervlaktewater 70001ow-1

Parameter	Meetwaarde	Eenheid
Zuurgraad	6,9	
Geleidbaarheid stabiel	1860	µS/cm
Temperatuur	2	°C

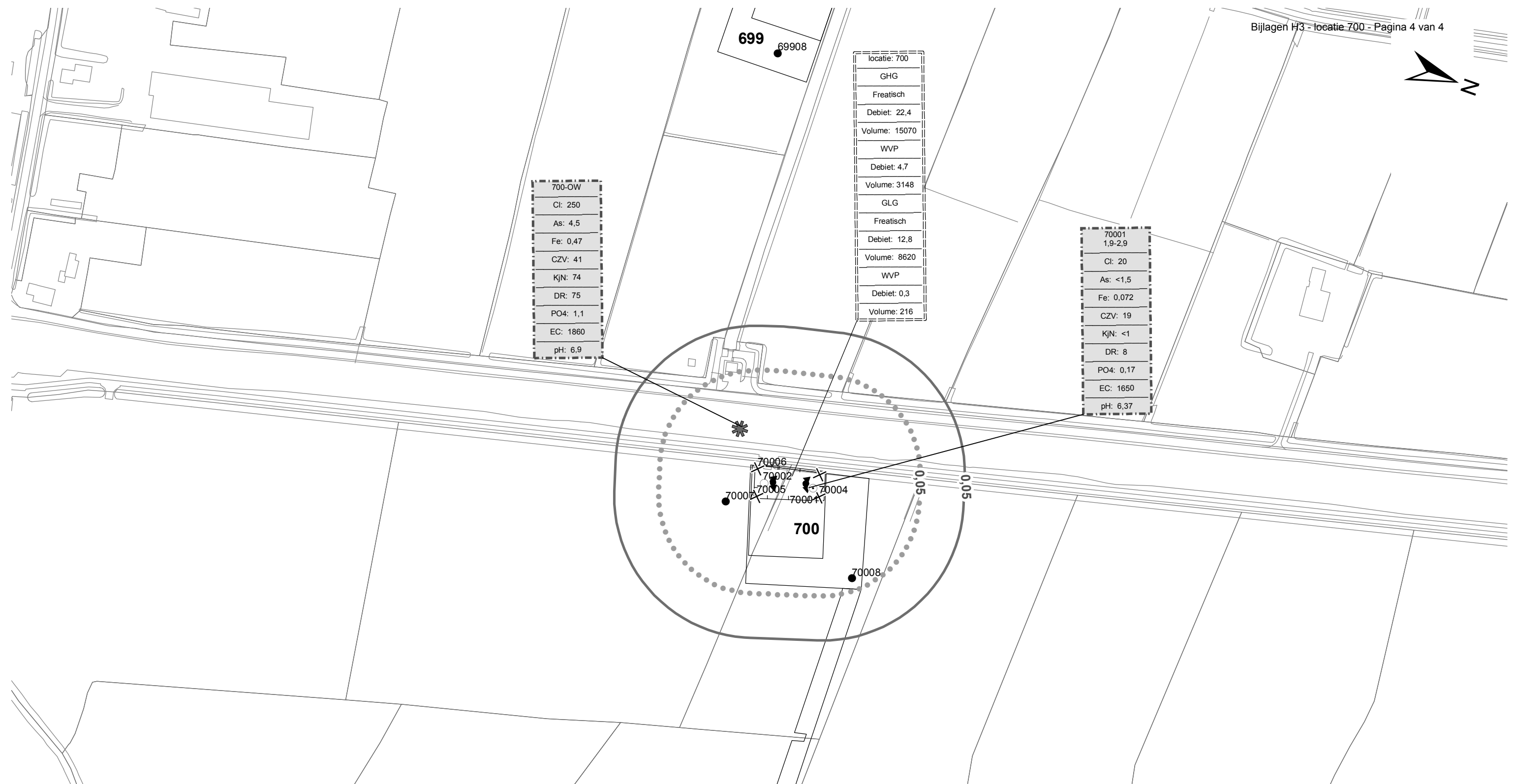
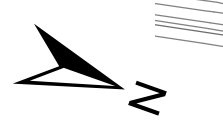
Tabel 3.12: Analyse oppervlaktewater 70001ow-1

Parameter	Meetwaarde	Eenheid
Datum monstername	3/20/2013	
Ammonium	< 0,065	mg/l
Ammonium (als N)	< 0,05	mg N/l
Arseen [As]	4,5	µg/l
BZV-5	4,7	mg O2/l
Chloride	250	mg/l
CZV	41	mg/l
Droogrest onopgeloste bestanddelen	75	mg/l
Fosfaat (als P2O5)	0,84	mg P2O5/l
Fosfaat (als PO4)	1,10	mg PO4/l

Fosfor [P]	0,370	mg/l
IJzer [Fe]	0,5	mg/l
Stikstof (N; vlgs Kjeldahl)	74,0	mg/l
Sulfaat (als SO ₄)	100	mg SO ₄ /l
Sulfaat (opgelost, als S)	35,0	mg S/L
Zuurstof [O]	13,0	mg O ₂ /l

Tabel 3.13: Maaiveldhoogten

X-coördinaat	Y-coördinaat	Maaiveldniveau in m NAP
235653.617	593162.216	-0.29
235643.807	593163.384	-0.447
235657.97	593167.817	-0.297
235702.265	593206.972	-0.454
235661.332	593130.146	-0.423
235671.648	593128.294	-0.655
235653.964	593122.758	-0.386
235681.777	593109.693	-0.625



700-OW
Cl: 250
As: 4,5
Fe: 0,47
CZV: 41
KjN: 74
DR: 75
PO4: 1,1
EC: 1860
pH: 6,9

locatie: 700
GHG
Freatisch
Debiet: 22,4
Volume: 15070
WVP
Debiet: 4,7
Volume: 3148
GLG
Freatisch
Debiet: 12,8
Volume: 8620
WVP
Debiet: 0,3
Volume: 216

70001
1,9-2,9
Cl: 20
As: <1,5
Fe: 0,072
CZV: 19
KjN: <1
DR: 8
PO4: 0,17
EC: 1650
pH: 6,37

70006
70002
70005
70004
70001
70007
70008
700

Verklaring

	Werkterrein + bouwwegen	Verlagingscontouren (GHG)		Verlagingscontour 0,05 m freatisch	Verklaring analysesresultaten: Cl :Chloride (in mg/l) As :Arseen (in µg/l) Fe :IJzer (in mg/l) CZV :Chemisch zuurstof verbruik (in mg O ₂ /l) KjN :Stikstof volgens Kjeldahl (in mg/l) DR :Droogrest onopgeloste bestanddelen (in mg/l) PO4 :Fosfaat (mg/l) pH :Zuurgraad EC :Elektrische geleidbaarheid (µS/cm)
	Bouwput		Verlagingscontour 0,05 m WVP		
	Masten	Verlagingscontouren (GLG)		Verlagingscontour 0,05 m freatisch	Eenheden Krusingen en Strekkingen: Debieten (Q) (in m ³ / uur) Volumes (V) (in m ³)
	Locatie sondering incl. nummer		Verlagingscontour 0,05 m WVP		
	Locatie boring tot 0,50 m-mv	Verklaring labels		Gegevens locatie	Afkortingen SB: Spanningsbemaling
	Locatie boring tot 1.20 m-mv		Analyseresultaten grondwater		
	Locatie boring tot 4.00 m-mv				
	Locatie boring + peilbuis				
	Locatie oppervlaktewater monster				

Locatie VKA versie 2.5
Bouwwegen VKA versie 2.5.1

TITEL					
Waterinformatiekaart mast : 700					
Noord - West 380 kV					
STATUS	GETEKEND DOOR	AFD.	PAR.	OPDRACHTGEVER	
	I. Dinu			TenneT	
	GECONTROLEERD DOOR	AFD.	PAR.	OMSCHRIJVING WUZIGING	GETEKEND BIJ
	E. Aldershof				ARCADIS
	VOOR AKKOORD	AFD.	PAR.	SCHAAL	DATUM 1e UITGAVE
	M. van Driel			1:2500	6/26/2014
				DATUM WUZIGING	
WAKGEBIED	TEK. SOORT	PROJECT NR.	FORMAT	NUMMER	WUJZ NR.
			A3	Mast nr. 700	0

4 Grondmechanisch onderzoek

Verantwoording

Titel: Grondmechanisch onderzoek: project: Noord-West 380 kV
deelgebied 1
mastnummer 700

Projectnummer: 000.144

Referentienummer: 6012-0102-000.R700

Revisie: 1

Datum: 22-04-2013

Auteur(s): G.Hofstede
E-mail adres: b.bosman@fugro.nl

Gecontroleerd door: B. Bosman, teamleider sonderingen
Paraaf gecontroleerd: BB

Goedgekeurd door: W.H.J. van der Velden, projectleider
Paraaf goedgekeurd: WHV

Contact: B. Bosman, teamleider sonderingen

INHOUDSOPGAVE

- 4.1. Inleiding
 - 4.2. Uitzetten en waterpassen
 - 4.3. Sonderen
 - 4.4. Onderzoeksresultaten
- Bijlagen

4.1. Inleiding

Ten behoeve van het funderingsontwerp en de omgevingsvergunning voor de bouw van de mast zijn er gegevens verzameld van de bodemopbouw. De resultaten zijn in dit hoofdstuk beschreven.

Ter plaatse van de mastlocatie zijn de volgende veldwerkzaamheden uitgevoerd:

- 3 sonderingen met meting van plaatselijke wrijvingsweerstand tot 40 m -mv [of maximale reactiekracht], waarvan 1 sondering met meting van de waterspanning;
- Het bepalen van de ongedraineerde schuifsterkte van slappe kleilagen aan de hand van een bolconus-sondering.

De sonderingen DKMP700-1 t/m 4 hebben niet de beoogde diepte van 40 m –mv gehaald; op een mindere diepte is de maximale reactiekracht van de sondeertruck - t.w. 16 ton (standaard conus) en 1,5 ton (bolconus) - bereikt.

4.2. Uitzetten en waterpassen

De onderzoeklocaties zijn door Fugro GeoServices B.V. uitvoering uitgezet en gewaterpast, waarbij de locaties zijn gemeten met behulp van GPS-RTK en zijn weergegeven ten opzichte van RD/NAP. De onderzoekslocaties zijn weergegeven op de situatietekening.

De coördinaten van de onderzochte punten zijn onderaan de sondeergrafieken en in onderstaande tabel weergegeven.

	X-coördinaat	Y-coördinaat	Maaiveldniveau (NAP)
DKMP700-1	235656.2	593134.5	-0.42
DKMB700-2	235661.9	593136.3	-0.55
DKM700-3	235655.4	593157.6	-0.38
DKM700-4	235649.7	593155.9	-0.41

De hoogtebepaling van de onderzoekslocaties in het terrein is uitgevoerd met als doel de bodemopbouw te refereren aan een vaste referentiehoogte. De gerapporteerde hoogtes zijn niet geschikt voor andere doeleinden dan dit onderzoek.

Voor een verklaring van de op de situatietekening gebruikte tekens en symbolen wordt verwezen naar de bijlage "Legenda Terreinproeven en Grondsoorten".

4.3. Sonderen

De sonderingen zijn uitgevoerd met de elektrische Fugro-kleefmantelconus conform norm NEN 5140, klasse 2. Een beschrijving van de gevolgde meet- en registratiemethode is gegeven in de bijlage "Continu Elektrisch Sonderen". De conus is voorzien van een hellingmeter. In de sondeergrafieken is de diepte gecorrigeerd voor de gemeten afwijking van de verticaal.

Op de grafieken van de sonderingen is het wrijvingsgetal weergegeven. Dit is de verhouding tussen de plaatselijke wrijvingsweerstand en de conusweerstand. Empirisch is vastgesteld dat het wrijvingsgetal een nauwe relatie heeft met de grondsoort, zodat een goede indicatie van de laagopbouw is verkregen.

De sonderingen zijn uitgewerkt met een interpretatie van het wrijvingsgetal voor identificatie van de bodemlagen. De identificatie van de bodemlagen is uitgevoerd volgens Robertson (1990), die door Fugro is aangepast aan de Nederlandse omstandigheden. Voor achtergronden en beperkingen wordt verwezen naar de bijlage "Continu Elektrisch Sonderen". De identificatie is indicatief en alleen geldig voor lagen onder de grondwaterstand. De resultaten dienen te worden geverifieerd met boringen of geologische informatie.

Op de sondeergrafiek waarop het resultaat van de meting van de waterspanning is gepresenteerd, is ook de waterspanningsindex gegeven. Dit is de verhouding tussen de waterspanning en de

conusweerstand. In het algemeen kan worden gesteld dat een hoge index een minder goed water doorlatende laag weergeeft. Voor de interpretatie van de waterspanningsonderingen verwijzen wij naar de bijlage “Interpretatie van waterspanningssonderingen”.

De bolconus is een meetinstrument waarvan de werking vergelijkbaar is met de standaard sondeerconus. Met de bolconus worden net zoals bij de gewone sondering de conusweerstand, de plaatselijk wrijving en de waterspanning geregistreerd. De bolconus heeft echter specifiek andere kenmerken die het mogelijk maken slappe gronden beter te onderzoeken, zoals:

- Een bolvormig uiteinde van de conus i.p.v. een kegel;
- Een gevoeliger druk sensor in punt;
- Een kleinere diameter van de mantel;
- Waterspanningsmeters op het uiteinde van conus en direct achter de bol.

De belangrijkste van deze eigenschappen zijn het bol-vormige uiteinde van de conus en de gevoelige druk sensor. Het basis oppervlak van een standaard sondeerconus is 1000 mm^2 . De bolconus heeft een basis oppervlak van 4778 mm^2 . Het grotere oppervlak en de gevoeliger druk sensor zijn goed toepasbaar in slappe veenlagen en voor het opsporen van kleine siltlaagjes. De maximale druk voor een bolconus bedraagt 2 MPa.

Door het toepassen een rekenfactor (11 à 15,5 afhankelijk van de grondsoort) op de conusweerstand kan de Cu worden bepaald. De exacte waarde van deze factor berust vaak op basis van ervaring. Met het toepassen van de insitu-vane kan deze rekenfactor worden onderbouwd met een onafhankelijke gemeten waarde.

4.4. *Onderzoeksresultaten*

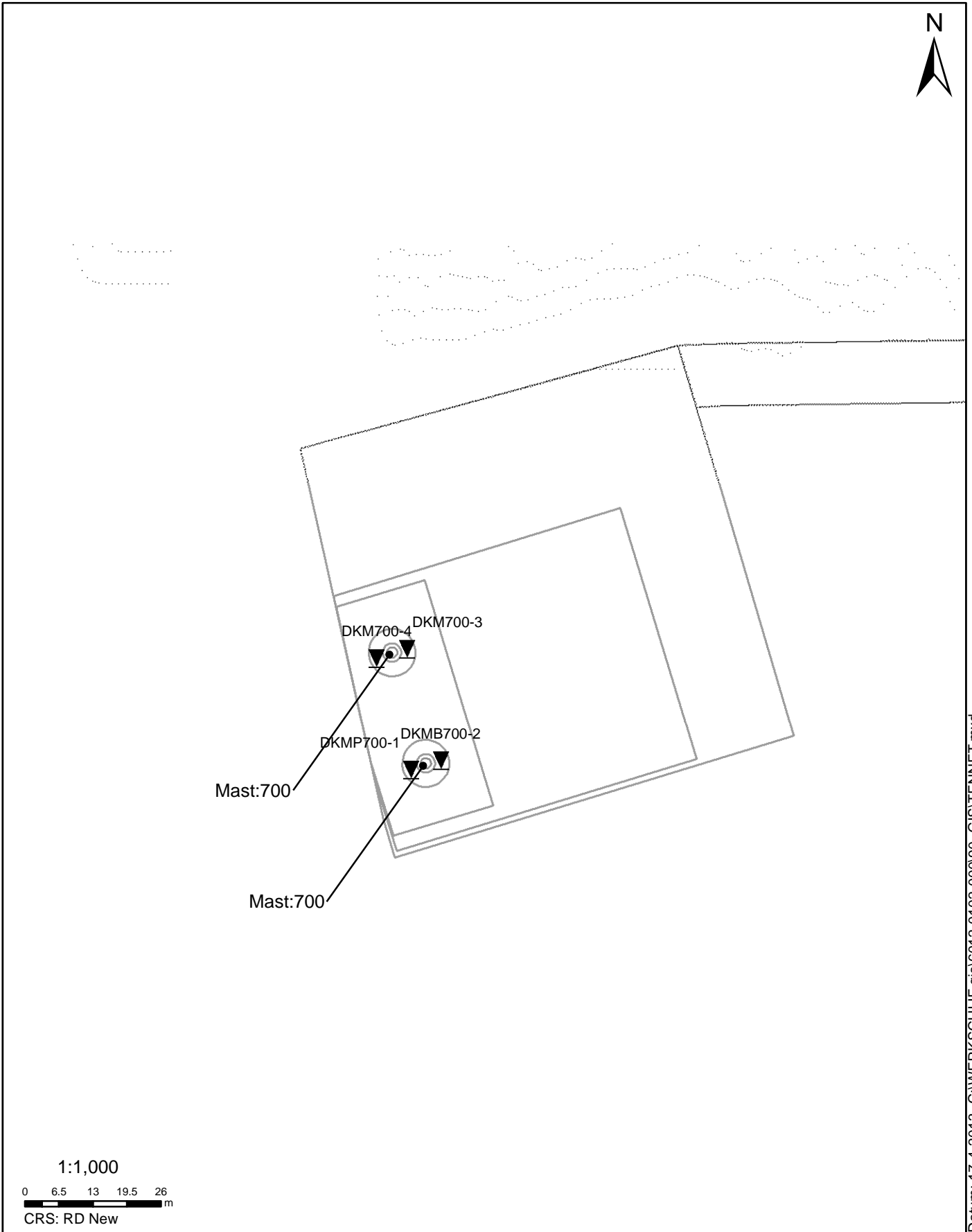
De onderzoeksresultaten zijn opgenomen in de volgende bijlagen:

Bijlage: 6012-0102-000-700	Situatie inclusief onderzoekslocaties
Bijlage: DKMP700-1 t/m DKM700-4	Sonderingen
Bijlage: DKMB700-2	Bolconus

"Legenda Terreinproeven en Grondsoorten"

"Continu Elektrisch Sonderen"

"Interpretatie van waterspanningssonderingen"



SITUATIE

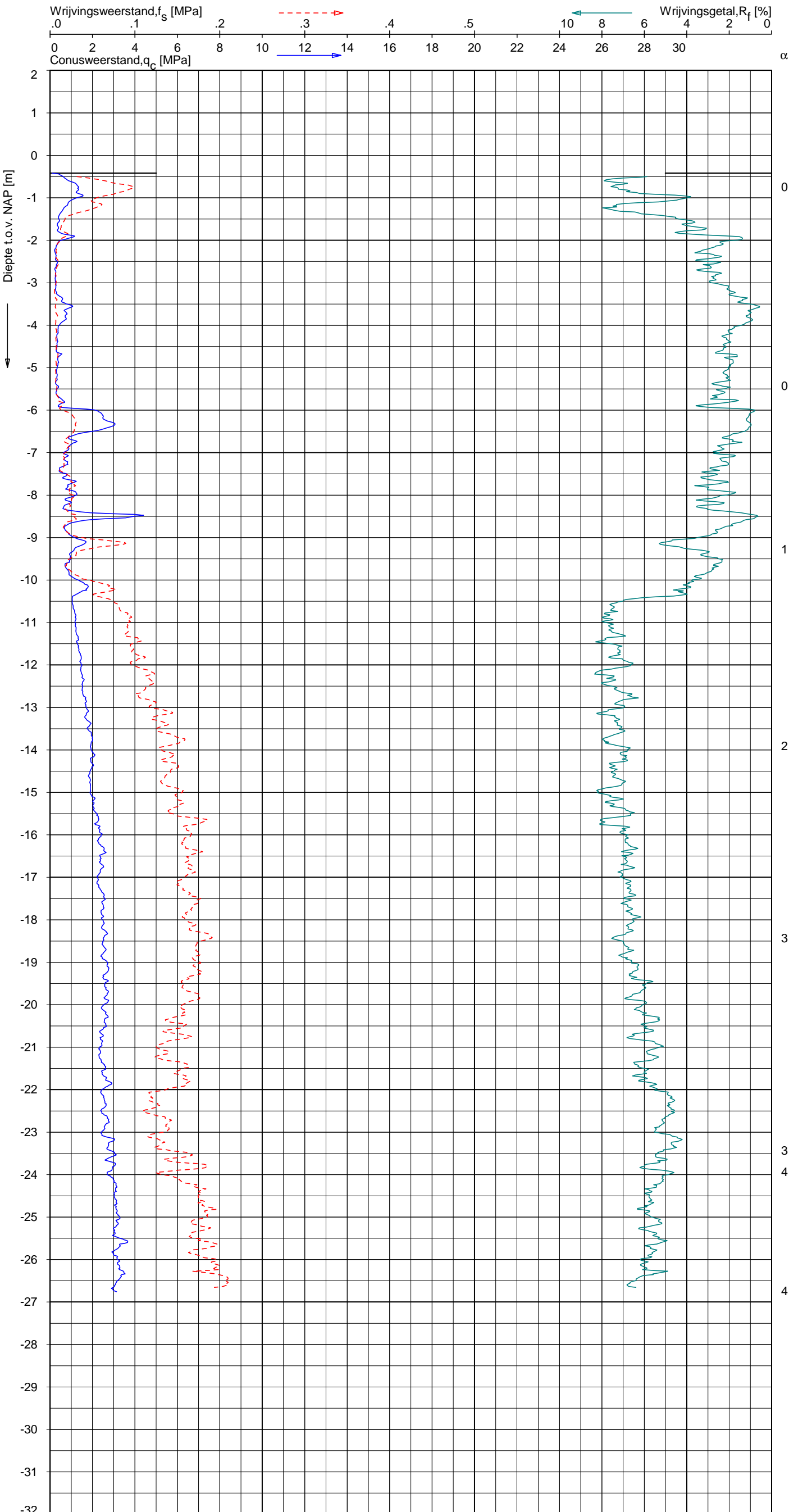
NOORD - WEST 380

Opdr.nr.: 6012-0102-000
Bijlage : 700

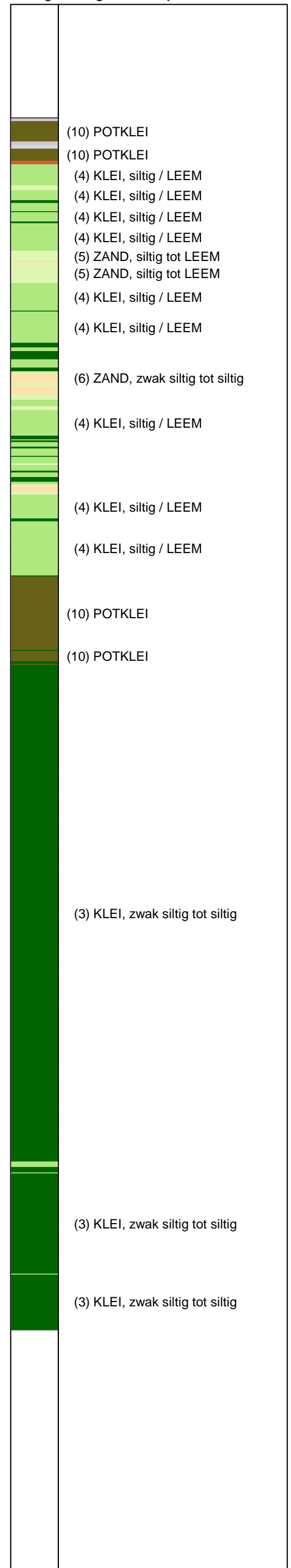
UNIPLOT 05.21.nl / QcfClass-N3.cmd / 2013-04-17 13:32:33

6012-0102-000

DKMP700-1 - 1



CPT data classificatie - indicatief
 Classificatie gebaseerd op genormaliseerde
 conusweerstand en wrijvingsgetal.
 (Robertson 1990, NL corr.)
 Geldig onder grondwaterpeil.



Opg.: RNB/NZ d.d. 19-Mar-2013 conus: F7.5CKE2HAW₁/B P1 X = 235656.2 Sondering volgens norm NEN 5140, klasse 2
 Get.: HOFSTEDE d.d. 2013-04-17 MV = NAP -0.42 m Y = 593134.5 conustype cilindrisch elektrisch, 1500 mm
 α afwijking van de vertikaal



SONDERING MET PLAATSELIJKE KLEEFMETING

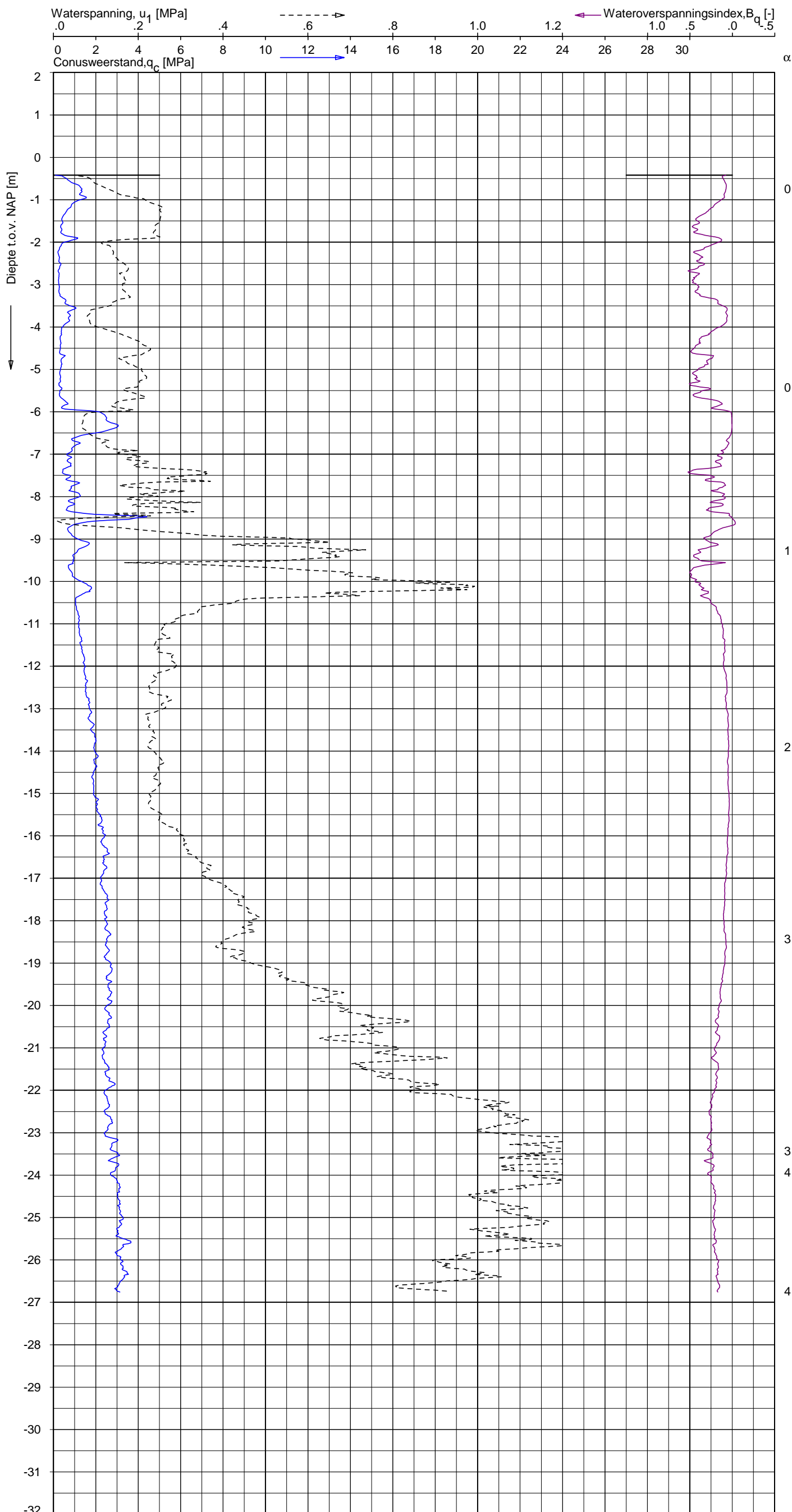
NOORD-WEST 380

Opdr. 6012-0102-000
 Sond. DKMP700-1

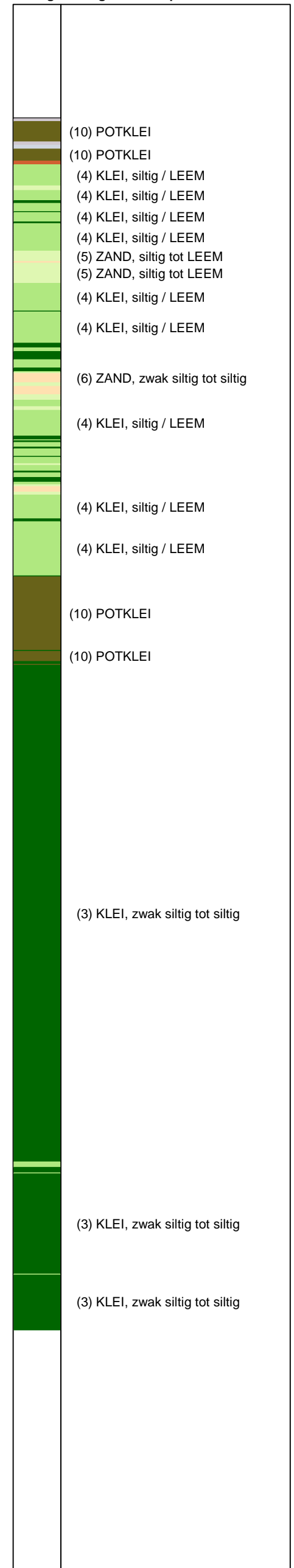
UNIPLOT 05.21.nl / QcU1Class-N3.cmd / 2013-04-17 13:36:36

6012-0102-000

DKMP700-1 - 1



CPT data classificatie - indicatief
 Classificatie gebaseerd op genormaliseerde
 conusweerstand en wrijvingsgetal.
 (Robertson 1990, NL corr.)
 Geldig onder grondwaterpeil.



Opg.: RNB/NZ d.d. 19-Mar-2013 conus: F7.5CKE2HAW₁/B P1 X = 235656.2 Sondering volgens norm NEN 5140, klasse 2
 Get.: HOFSTEDE d.d. 2013-04-17 MV = NAP -0.42 m Y = 593134.5 conustype cilindrisch elektrisch, 1500 mm
 α afwijking van de vertikaal



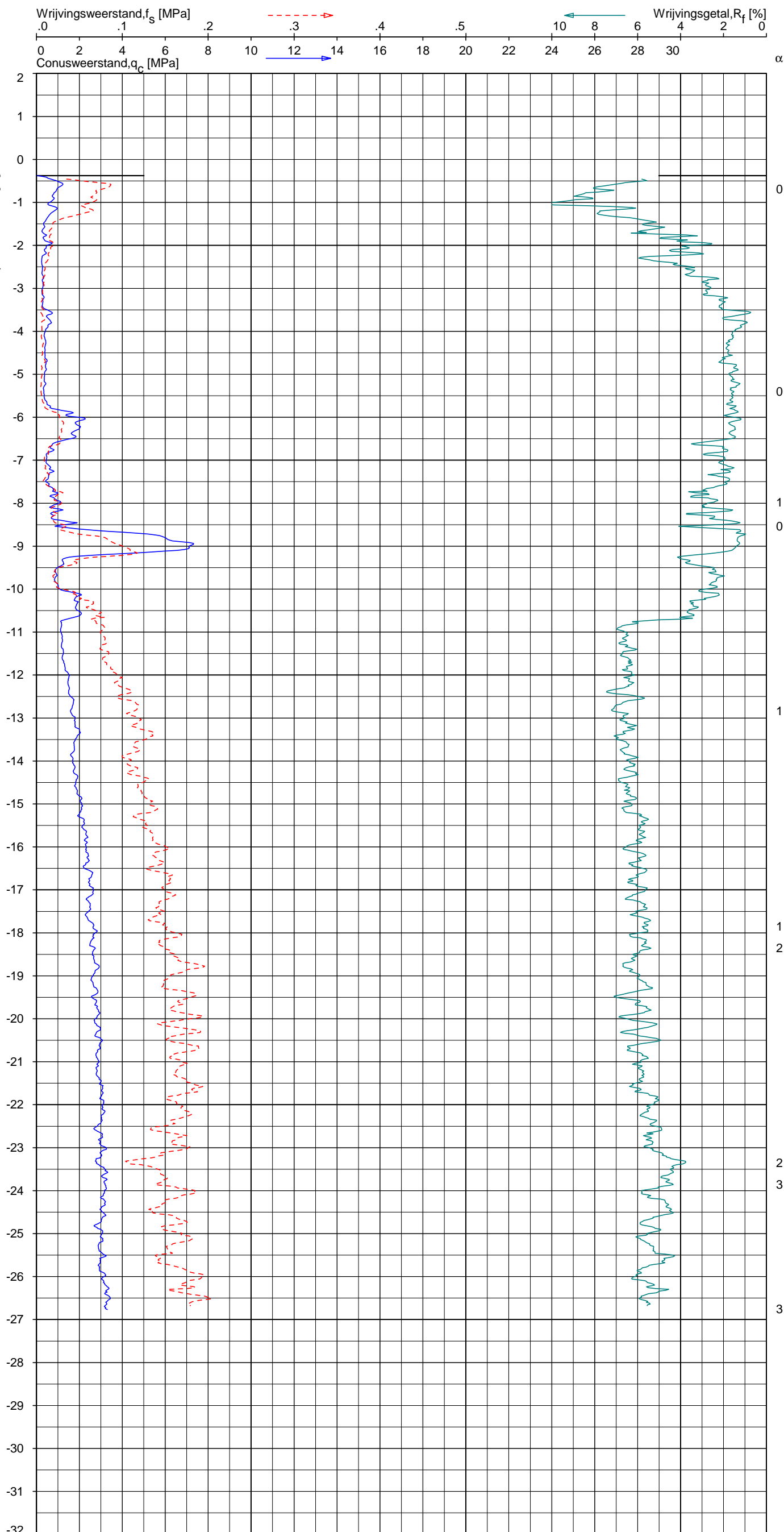
SONDERING MET WATERSPANNINGSMETING
 NOORD-WEST 380

Opdr. 6012-0102-000
 Sond. DKMP700-1


UNIPLOT 05.21.nl / QcfClass-N3.cmd / 2013-04-17 13:32:35

6012-0102-000

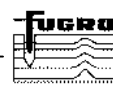
DKM700-3 - 1



CPT data classificatie - indicatief
 Classificatie gebaseerd op genormaliseerde
 conusweerstand en wrijvingsgetal.
 (Robertson 1990, NL corr.)
 Geldig onder grondwaterpeil.



Opg. : RNB/NZ d.d. 19-Mar-2013 conus : F7.5CKE2HA/B X = 235655.4 Y = 593157.6
 Get. : HOFSTEDE d.d. 2013-04-17 MV = NAP -0.38 m Sondering volgens norm NEN 5140, klasse 2
 conustype cilindrisch elektrisch, 1500 mmr
 α afwijking van de vertikaal



SONDERING MET PLAATSELIJKE KLEEFMETING

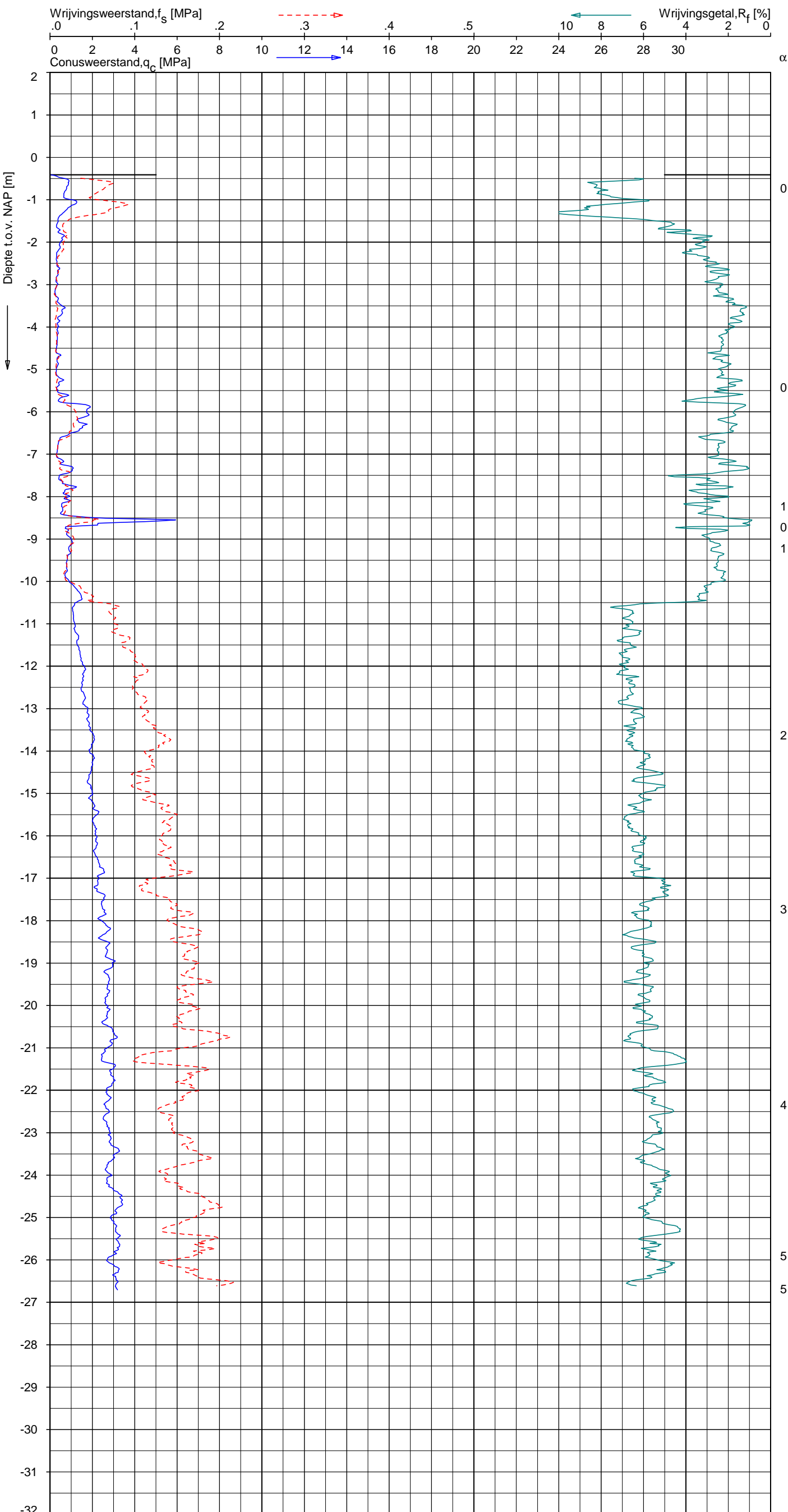
NOORD-WEST 380

Opdr. 6012-0102-000
 Sond. DKM700-3

UNIPLOT 05.21.nl / QcfClass-N3.cmd / 2013-04-17 13:32:37

6012-0102-000

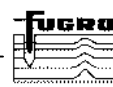
DKM700-4 - 1



CPT data classificatie - indicatief
 Classificatie gebaseerd op genormaliseerde
 conusweerstand en wrijvingsgetal.
 (Robertson 1990, NL corr.)
 Geldig onder grondwaterpeil.



Opg.: RNB/NZ d.d. 19-Mar-2013 conus: F7.5CKE2HA/B X = 235649.7 Y = 593155.9 Sondering volgens norm NEN 5140, klasse 2
 Get.: HOFSTEDE d.d. 2013-04-17 MV = NAP -0.41 m α conustype cilindrisch elektrisch, 1500 mm α afwijking van de vertikaal



SONDERING MET PLAATSELIJKE KLEEFMETING

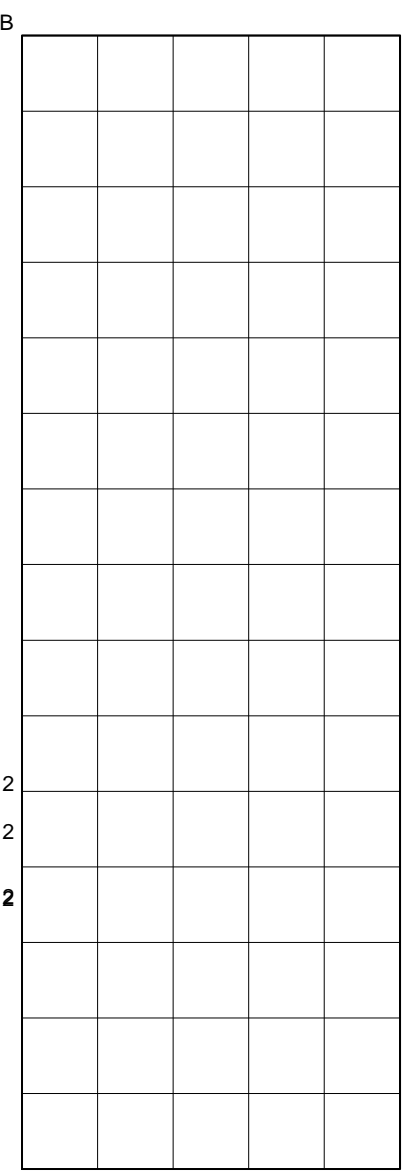
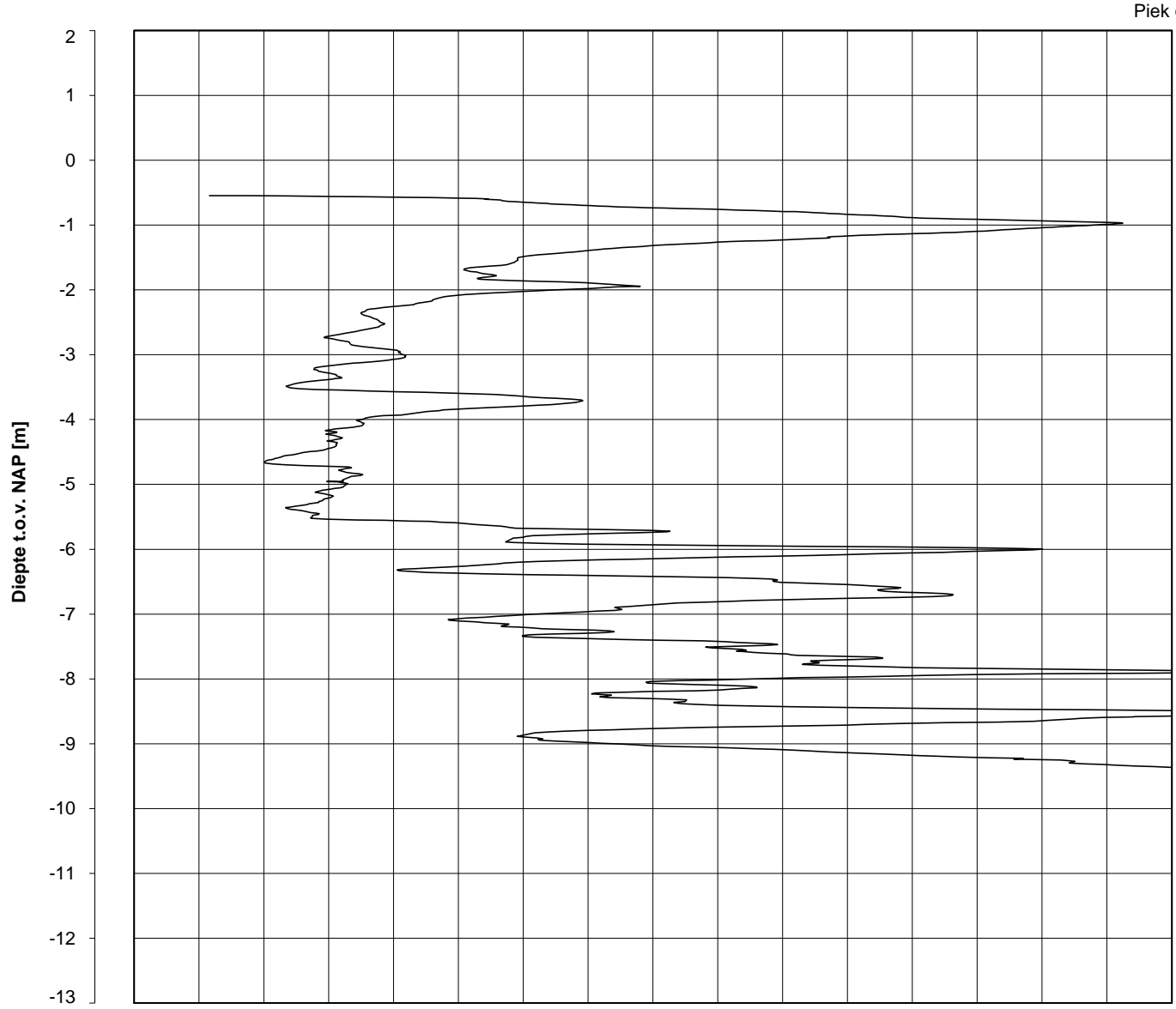
NOORD-WEST 380

Opdr. 6012-0102-000
 Sond. DKM700-4

Bol Penetratie Weerstand, q_B [MPa]
.0 .1 .2 .3 .4 .5 .6 .7 .8 .9 1.0 1.1 1.2 1.3 1.4 1.5 1.6

Waterspanning, $u_{1,B}$ [MPa]
-.50 -.25 .00 .25 .50 .75

Waterspanning, $u_{2,B}$ [MPa]
Helling α [Gr]



Datum uitvoering : 19-Mar-2013 Sonde Type/Nr. : B-A48F2.5CKE2HA/B 1718 **DKMB700-2**
 Test tov NAP [m] : -0.55 Bol Basis Opp. [mm²] : 4778
 Coördinaten [m] : X = 235661.9 Y = 593136.3

BOL SONDERING

NOORD-WEST 380

LEGENDA TERREINPROEVEN EN GRONDSOORTEN

BORINGEN / PEILBUIZEN

- mechanische boring (B)
- ◐ handboring (HB)
- niet uitgevoerde boring
- ◌ niet uitgevoerde handboring
- /— boring met peilbuis
- /—/— boring met peilbuis, ondiep en diep filter
- /—/—/— boring met peilbuis, ondiep, middeldiep en diep filter
- ◌/— handboring met peilbuis
- ⊕ hellingmeterbuis (HMB)
- ∇ gedrukte peilbuis (PB) / minifilter (MF)
- ⊙ boring derden
- ◌/— boring derden met peilbuis

SONDERINGEN

- ▼ diep-/diepzware sondering
- ▽ middelzware sondering
- ▼ diep-/diepzware sondering met plaatselijke kleefmeting
- ▽ middelzware sondering met plaatselijke kleefmeting
- ⊕ slagsondering
- ▽ niet uitgevoerde sondering
- ⊕/— waterspanningsmeter (WSM)
- ▽ sondering derden
- ▽ sondering derden met plaatselijke kleefmeting

Type sonderingen

- M middelzware sondering
- D diepsondering
- DZ diepzware sondering
- S slagsondering

Toegevoegde metingen

- KM meting van de plaatselijke kleef
- P meting van waterspanning
- M meting van de magnetische veldsterkte
- G meting van de geleidbaarheid
- S meting van de schuifgolfsnelheid (seismische meting)
- T meting van de temperatuur

LEGENDA / TERMINOLOGIE

grind

- Grind, siltig
- Grind, zwak zandig
- Grind, matig zandig
- Grind, sterk zandig
- Grind, uiterst zandig

zand

- Zand, kleilig
- Zand, zwak siltig
- Zand, matig siltig
- Zand, sterk siltig
- Zand, uiterst siltig

veen

- Veen, mineraalarm
- Veen, zwak kleilig
- Veen, sterk kleilig
- Veen, zwak zandig
- Veen, sterk zandig

klei

- Klei, zwak siltig
- Klei, matig siltig
- Klei, sterk siltig
- Klei, uiterst siltig
- Klei, zwak zandig
- Klei, matig zandig
- Klei, sterk zandig

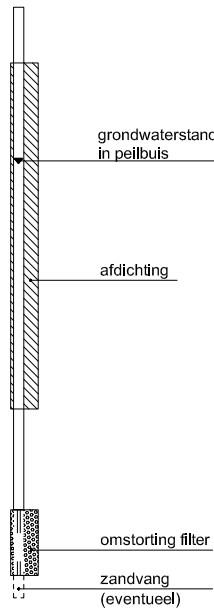
leem

- Leem, zwak zandig
- Leem, sterk zandig

Overige toevoegingen

- zwak humeus
- matig humeus
- sterk humeus
- zwak grindig
- matig grindig
- sterk grindig

Peilbuis



Monsters

- geroerd monster
- ongeroerd monster

Overig

- gemiddeld hoogste grondwaterstand
- grondwaterstand
- gemiddeld laagste grondwaterstand
- slib
- verharding / kern / asfalt
- puin

CONTINU ELEKTRISCH SONDEREN

Meettechniek

De standaard bij Fugro toegepaste conus is de "elektrische kleefmantelconus", waarmee zowel de conusweerstand als de plaatselijke wrijvingsweerstand gelijktijdig wordt gemeten. Bij het uitvoeren van een sondering conform NEN 5140 wordt de puntweerstand gemeten, die moet worden overwonnen om een conus met een tophoek van 60° en een basisoppervlak van 1000 mm^2 met een constante snelheid van ca 20 mm/s in de bodem te drukken. Voor de meting van de wrijvingsweerstand is een mantel met een oppervlak van 15000 mm^2 boven de punt aangebracht. De druk op de conuspunt (conusweerstand in MPa) en de wrijving langs de kleefmantel (plaatselijke wrijvingsweerstand in MPa) worden door rekstroken in de conus continu gemeten. Volgens NEN 5140 mag het basisoppervlak van de conus tussen 500 en 2000 mm^2 variëren zonder dat correctiefactoren op de meetresultaten behoeven te worden toegepast. Fugro sonderingen worden standaard uitgevoerd met een sondeerconus met een basisoppervlak van 1500 mm^2 en een manteloppervlak van 20000 mm^2 .

Veelal wordt gebruik gemaakt van een kortere conus waarbij in afwijking van NEN 5140 het cilindrische deel vanaf de conuspunt een lengte heeft van 230 mm in plaats van de genormeerde lengte van 400 mm . Onderzoek ⁽¹⁾ heeft aangetoond, dat de invloed van de lengte van de conus op het sondeerresultaat verwaarloosbaar is, terwijl met een kortere conus met minder risico een grotere sondeerdiepte kan worden bereikt.

De meetsignalen worden digitaal via een kabel of draadloos naar een elektrische meeteenheid gestuurd en tezamen met de diepte en de tijd in een computer opgeslagen. Definitieve verwerking vindt daarna op kantoor plaats, waarbij de gemeten parameters tegen de diepte in grafiekvorm wordt uitgewerkt. Door continue registratie van de gemeten conus- en wrijvingsweerstand wordt een nauwkeurig beeld van de gelaagdheid en de vastheid van de bodem verkregen.

In de elektrische conus is standaard een hellingmeter ingebouwd waarmee tijdens het sonderen de afwijking van de conus met de verticaal wordt geregistreerd. Onjuiste diepteaanduiding als gevolg van "krom sonderen" wordt hiermee voorkomen. Afhankelijk van de sondeerklasse wordt de diepte hiervoor gecorrigeerd.

Interpretatie van de sonderingen met plaatselijke wrijvingsweerstand

Meting van zowel de conusweerstand q_c als de plaatselijke wrijvingsweerstand f_s maakt het mogelijk het wrijvingsgetal R_f te berekenen. Het wrijvingsgetal wordt gedefinieerd als het quotiënt van de plaatselijke wrijving en de op gelijke diepte gemeten conusweerstand, vermenigvuldigd met een factor 100. Hierbij wordt rekening gehouden met laagscheidingen ter hoogte van de mantel.

Het wrijvingsgetal geeft samen met de conusweerstand over het algemeen een goed beeld van de bodemopbouw *benen* de grondwaterspiegel. In de onderstaande tabel zijn enige kenmerkende waarden van het wrijvingsgetal aangegeven. *Met nadruk dient te worden gesteld dat deze waarden slechts indicatief zijn en getoetst dienen te worden aan boringen of lokale ervaring en uitsluitend gelden voor de cilindrische elektrische conus.*

grondsoort	wrijvingsgetal	grondsoort	wrijvingsgetal
Grind, grof zand	0,2 – 0,6	Klei	3,0 – 5,0
Zand	0,6 – 1,2	Potklei	5,0 – 7,0
Silt, leem, löss	1,2 – 4,0	Veen	5,0 – 10,0

In geroerde grond en in grond boven de grondwaterspiegel kunnen grote afwijkingen ten opzichte van de genoemde waarden voorkomen.

Presentatie sondeergegevens

De sonderingen zijn uitgewerkt met een interpretatie van het wrijvingsgetal voor identificatie van de bodemlagen. De identificatie van de bodemlagen is uitgevoerd volgens Robertson [1990] ⁽²⁾, die door Fugro is aangepast aan de Nederlandse omstandigheden. Bij deze interpretatie wordt uitgegaan van de genormaliseerde waarden van de conusweerstand nQ_c en wrijvingsgetal nR_f als ingangparameters.

¹⁾ Lunne en Powell, A comparison of different sized piezocones in UK clays.

²⁾ Robertson, P.K. [1990] "Soil Classification using the cone penetration test". Canadian Geotechnical Journal, 27(1), 151-8

CONTINU ELEKTRISCH SONDEREN

De genormaliseerde waarden van de conusweerstand nQ_c en wrijvingsgetal nR_f worden als volgt berekend:

Genormaliseerde conusweerstand:
$$nQ_c = \frac{q_t - \sigma'_{v0}}{\sigma'_{v0}}$$

Genormaliseerd wrijvingsgetal:
$$nR_f = \frac{100 \cdot f_s}{q_t - \sigma_{v0}}$$

Waarin:

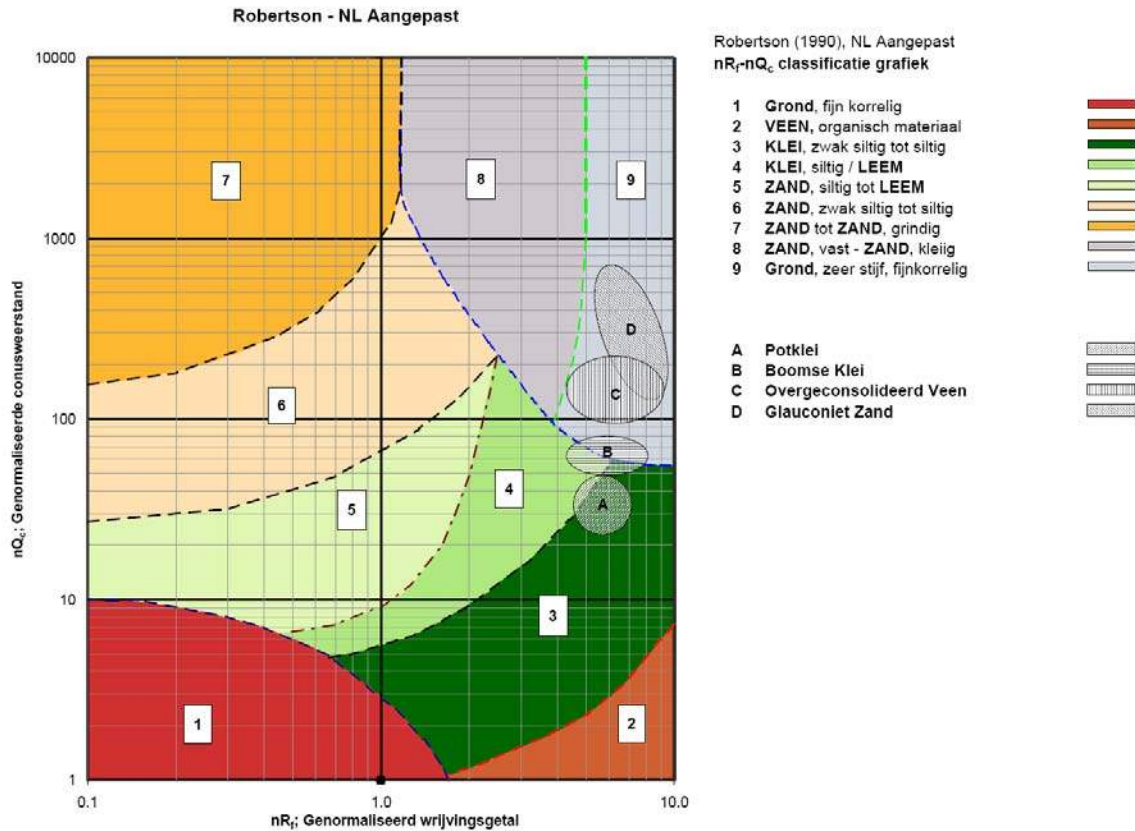
- σ'_{v0} = de effectieve verticale korrelspanning uitgaande van het effectieve volumiek gewicht dat per bodemlaag wordt bepaald.
- σ_{v0} = de verticale grondspanning uitgaande van het volumiek gewicht dat per bodemlaag wordt bepaald.
- q_t = gemeten conusweerstand (q_c) gecorrigeerd voor de waterspanning:
 $q_c + (1-\alpha)\{\beta(u_1 - u_0) + u_0\}$ of $q_c + (1-\alpha)u_2$ (respectievelijk voor een filter in de punt (u_1) en een filter direct achter de conuspunt (u_2));
- β = factor voor de verschillende grondsoorten voor omrekening van u_1 naar u_2 ; meestal wordt hiervoor aangehouden 0,8;
- α = netto oppervlakteverhouding coëfficiënt van de conus i.v.m. spleet achter de conuspunt;
- u_1 = de gemeten waterdruk bij een filterplaatsing *in* de punt;
- u_2 = de gemeten waterdruk bij een filterplaatsing *achter* de punt;
- u_0 = de hydrostatische stijghoogte
- f_s = gemeten plaatselijke wrijvingsweerstand.

In geval er geen waterspanning is gemeten, wordt voor q_t de waarde van q_c gebruikt.

Voor de grondsoorten, die specifiek zijn voor de Nederlandse ondergrond condities, zijn in de Bodem Classificatiegrafiek van Robertson [1990] twee aanpassingen gedaan om de Nederlandse situatie beter te beschrijven:

- Gebieden 4 en 5 zijn anders ingedeeld, zodat losgepakte zanden en ondiepe kleilagen beter worden geïnterpreteerd. Deze aanpassingen zijn in de figuur op de volgende pagina weergegeven.
- Bovendien is een extra voorwaarde ingebracht om Holocene veenlagen goed te kunnen classificeren. Voor $q_c < 1,5$ MPa en $R_f > 5$ % wordt de grond als veen geclassificeerd.

CONTINU ELEKTRISCH SONDEREN



Voor een aantal specifieke grondtypen, zoals bijvoorbeeld potklei, Boomse klei, overgeconsolideerd veen en glauconiëthoudend zand is tevens het classificatie gebied aangegeven. Deze stemmen niet direct overeen met de benamingen van gebieden een tot en met negen.

De identificatie is indicatief en alleen geldig voor lagen onder de grondwaterstand. De resultaten dienen te worden geverifieerd met boringen of geologische informatie. Uitgedroogde cohesieve toplagen geven een te hoge waarde geven voor het wrijvingsgetal, daardoor worden bijvoorbeeld uitgedroogde kleilagen mogelijk onterecht geïnterpreteerd als veenlagen. Ook is de correlatie voor de toplagen minder betrouwbaar vanwege het lage effectieve spanningsniveau in deze lagen.

Andere conustypen

Naast de meting van conusweerstand en plaatselijke wrijving is het mogelijk extra (combinaties van) metingen uit te voeren. In onderstaand schema zijn enkele mogelijkheden aangegeven. Indien gewenst kan nadere informatie over metingen en toepassingsmogelijkheden worden verschaft.

CONTINU ELEKTRISCH SONDEREN

type meting	Meetresultaten	toepassingsmogelijkheden
waterspanning	waterspanning ter plaatse van de punt	registreren waterremmende lagen indicatie stijghoogte grondwater classificatie / gelaagdheid bodem
magnetometer	Magnetische veldsterkte in 3 orthogonale richtingen (X,Y,Z)	Blindganger onderzoek, onderzoek ligging obstakels (stalen leidingen), grondankers), onderzoek paalpunt niveau / schoorstand funderingspalen, onderzoek ligging onderzijde stalen damwanden
geleidbaarheid	elektrische geleiding grond en grondwater	indicatie waterkwaliteit / zoet - zout water grens onderzoek verspreiding verontreiniging
temperatuur	temperatuurmeting op verschillende diepten	warmteoverdracht in de bodem bepaling temperatuurgradiënt
schuifgolfsnelheid (seismisch)	dynamische bodemparameters op verschillende diepten	machinefunderingen, windturbinefunderingen
versnelling	versnellingen op verschillende diepten	heirillingen / verkeerstrillingen
CPM (conuspressiometer)	spannings-tek-gedrag en sterkte in situ	bepaling grondstijfheid, horizontale korrelspanning, ongedraineerde schuifweerstand en relatieve dichtheid
MIP (membrane interface probe)	verticale verspreiding van vluchtige (gechloreerde) koolwaterstoffen	bestudering zak/drijfslagen en/of verontreinigingen met vluchtige (gechloreerde) koolwaterstoffen
ROST (rapid optical screening tool)	verticale verspreiding van (aromatische) koolwaterstoffen	bestudering zak/drijfslagen en/of verontreinigingen met (aromatische) koolwaterstoffen
video	videobeeld van de grond bij het passeren van de conus	nadere geotechnische classificatie / structuur informatie over bodemverontreiniging (verkleuring)

Klassenindeling NEN 5140

De Nederlandse norm gaat uit van vier kwaliteitsklassen. Voorafgaand aan de uitvoering dient een keuze te worden gemaakt binnen welke kwaliteitsklasse het werk minimaal uitgevoerd moet worden. De klassenindeling heeft voornamelijk betrekking op de nauwkeurigheid van de gemeten conusweerstand, plaatselijke wrijvingsweerstand en diepte, zoals blijkt uit de onderstaande tabel.

klasse	meetgrootheid	toelaatbare meetonzekerheid	meetinterval
1	Conusweerstand	0,05 MPa of 3%	20 mm
	Plaatselijke wrijvingsweerstand	0,01 MPa of 10%	
	Helling	2°	
	Sondeerdiepte	0,2 m of 1 %	
2	Conusweerstand	0,25 MPa of 5%	50 mm
	Plaatselijke wrijvingsweerstand	0,05 MPa of 15%	
	Helling	2°	
	Sondeerdiepte	0,2 m of 2 %	
3	Conusweerstand	0,5 MPa of 5%	100 mm
	Plaatselijke wrijvingsweerstand	0,05 MPa of 20%	
	Helling	5°	
	Sondeerdiepte	0,2 m of 2 %	
4	Conusweerstand	0,5 MPa of 5%	100 mm
	Plaatselijke wrijvingsweerstand	0,05 MPa of 20%	
	Sondeerlengte	0,1 m of 1%	

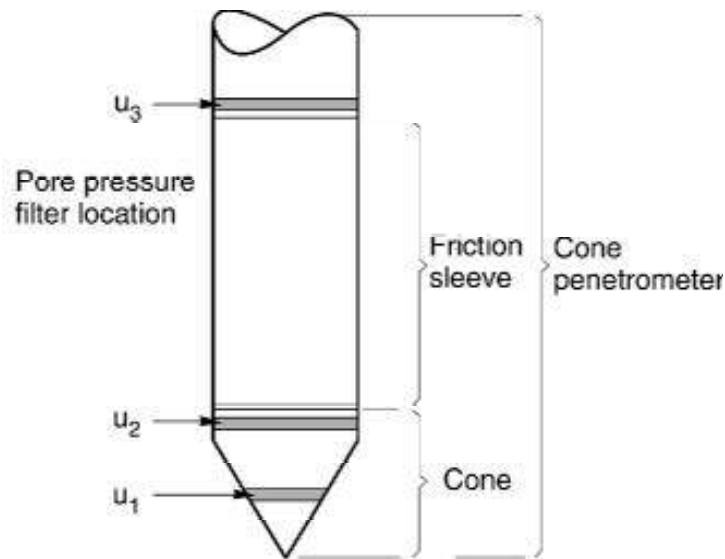
Opmerking: De toelaatbare meetonzekerheid is de grotere waarde van de absolute meetonzekerheid en de relatieve meetonzekerheid. De relatieve meetonzekerheid geldt voor de meetwaarde en niet voor het meetbereik.

Voor projecten, waarbij parameters op basis van Tabel 2.b NEN 9997-1 worden afgeleid, is een hoge nauwkeurigheidsklasse gewenst. Het is in slappe grondlagen met lage conusweerstand extra moeilijk om aan de eisen van klassen 1 en 2 te voldoen. Dit in tegenstelling tot grondsoorten met hoge conusweerstand. Het bij Fugro gehanteerde meetstelsel voor sonderen is bijzonder nauwkeurig door strikte kwaliteitscontroles en calibraties. Fugro sonderingen vallen dan ook standaard in klasse 2. Klasse 1 sonderingen dienen alleen voor calibratiedoeleinden en wetenschappelijk onderzoek. Bij routinematige sonderingen kunnen de specificaties van klasse 1 sonderingen alleen door aanvullende maatregelen worden benaderd.

INTERPRETATIE VAN WATERSPANNINGSSONDERINGEN

Meetsysteem

De Fugro piëzo-conus geeft tijdens het sonderen een continue registratie van de waterspanning, de conusweerstand en meestal ook de plaatselijke wrijvingsweerstand. Een sondeerconus is hiertoe voorzien van een ingebouwde drukopnemer, waarmee de waterspanning wordt gemeten via een in en/of direct boven de conuspunt aangebracht keramisch / roestvrijstalen filter, u_1 respectievelijk u_2 , zie figuur 1. Het filter u_3 wordt slechts zelden toegepast. De conus is standaard voorzien van een ingebouwde hellingmeter.



Figuur 1 Principe piëzo-conus

De sensor van de drukopnemer is aangebracht op hetzelfde niveau als de filterconstructie en staat via het filter in direct contact met het grondwater. De conusconstructie is zodanig dat er geen met lucht gevulde holle ruimten zijn, waardoor de respons van de drukopnemer zou kunnen worden verstoord. De waterdruk wordt gemeten met een piëzo-resistieve opnemer met een minimaal benodigde waterverplaatsing en een hoog uitgangssignaal. Slechts $0,2 \text{ mm}^3$ is nodig voor het volle meetbereik. Het meetbereik kan worden gekozen afhankelijk van de te verwachten wateroverspanning. In stijve kleien kan deze oplopen tot meer dan 3 MPa (300 m waterkolom).

Uitvoeringswijze

Om een juiste meting van de waterspanning te verkrijgen, dient het gehele meetsysteem volledig ontluicht en gevuld te zijn met een weinig samendrukbare vloeistof. Deze vloeistof mag niet uit de conus verdwijnen tijdens penetratie door de onverzadigde lagen boven de grondwaterstand. Daarom worden het meetsysteem met het keramisch / roestvrijstalen filter en de conus verzadigd met een hoog viskeuze vloeistof. Vervolgens wordt een rubber membraan om de conus aangebracht.

Indien het grondwater relatief ondiep aanwezig is, wordt bij voorkeur voorgeboord tot het niveau van de grondwaterspiegel teneinde luchttoetreding te voorkomen. Hiermee wordt ook de kans op beschadiging en in de grond achterblijven van het rubber membraan verkleind.

Tijdens penetratie van de conus worden de optredende water(over)spanningen en de conusweerstand continu en simultaan geregistreerd.

Interpretatie

De resultaten van de piëzo-sonderingen bestaan uit de gemeten conusweerstand (q_c), de plaatselijke wrijvingsweerstand (f_s), het wrijvingsgetal (R_f), de gemeten waterspanning (u_1 of u_2 respectievelijk in de punt en achter de punt) en de wateroverspanningindex B_q .

De resultaten van de waterspanningsmeting tijdens het sonderen vormen uit grondmechanisch en geohydrologisch oogpunt een belangrijke extra informatiebron voor de interpretatie van de bodemopbouw. Door combinatie van de meting van de conusweerstand en de waterspanning, bij voorkeur samen met de plaatselijke wrijvingsweerstand, wordt optimaal gebruik gemaakt van de sondeertechniek en kan het benodigde aanvullend grondonderzoek efficiënter worden gepland.

Bij de interpretatie speelt met name de wateroverspanning een rol, dat wil zeggen de verhoging van de waterspanning die door het indrukken van de conus ontstaan is.

Dunne cohesieve laagjes in een zandpakket en dunne zandlaagjes in een kleipakket, die in de conusweerstand en de plaatselijke wrijvingsweerstand door uitmidding niet of slecht zichtbaar zijn, kunnen goed worden gedetecteerd aan de hand van de water(over)spanningen, die door het sonderen ontstaan. Deze laagjes kunnen van groot belang zijn voor het zettingsgedrag van funderingen en voor de verticale (on)doorlatendheid van de grond.

Verder kunnen met de piëzo-conus, met name via de u_1 -meting, sterk gelaagde structuren van zand en klei onderscheiden worden van homogene lagen hetgeen op basis van conusweerstand en plaatselijke wrijving in veel gevallen niet lukt. Het detectievermogen van de u_1 -meting lijkt veel hoger te zijn dan van de u_2 -meting.

Wateroverspanningindex B_q

Met de wateroverspanningindex B_q kan een meer nauwkeurige classificatie van de grondsoort worden verkregen. Deze index is de verhouding van de wateroverspanning en de netto conusweerstand q_{net} , zijnde de gemeten conusweerstand q_c gecorrigeerd voor de waterspanning op het netto oppervlak van de sondeerconus, rekeninghoudend met de heersende effectieve spanning op het betreffende niveau. De wateroverspanningindex B_q wordt als volgt berekend:

$$B_q = \beta \cdot (u_1 - u_0) / q_{net} \quad \text{of} \quad B_q = (u_2 - u_0) / q_{net}$$

waarin:

- β = factor voor de verschillende grondsoorten voor omrekening van u_1 naar u_2 ; standaard wordt hiervoor aangehouden 0,8, zijnde normaal geconsolideerde kleien (zie hierna volgende tabel);
- q_{net} = $q_t - \sigma'_{v0}$ = netto conusweerstand;
- q_t = $q_c + (1-a) \cdot \{ \beta \cdot (u_1 - u_0) + u_0 \}$ voor een filter in de conuspunt;
= $q_c + (1-a) \cdot u_2$ voor een filter direct achter de conuspunt;
- σ'_{v0} = de effectieve verticale korrelspanning; standaard wordt hierbij uitgegaan van een gemiddeld volumiek gewicht van de bodemlagen van 14 kN/m^3 en een grondwaterstand op 1 m beneden maaiveld;
- a = netto oppervlakteverhoudingscoëfficiënt van de conus i.v.m. de spleet achter de conuspunt;
- u_1 = de gemeten waterdruk bij een filterplaatsing *in* de punt;
- u_2 = de gemeten waterdruk bij een filterplaatsing *achter* de punt;
- u_0 = de hydrostatische stijghoogte; standaard wordt hiervoor in de berekening een niveau aangehouden van 1 m beneden maaiveld.

Voor andere grondsoorten zijn de β -factoren in onderstaande tabel gegeven.

Grond gedrag	β -factor
Normaal geconsolideerde klei	0,6 - 0,8
Licht overgeconsolideerde klei	0,5 - 0,7
Sterk overgeconsolideerde klei	0 ¹⁾ - 0,3
Leem samendrukbaar	0,5 - 0,6
Leem, vast en dilatant gedrag	0 ¹⁾ - 0,2
Zand siltig, los gepakt	0,2 - 0,4

¹⁾ Bij meting van de waterspanning achter de conuspunt worden in bepaalde gevallen negatieve waterspanningen gemeten. Deze waarden geven nauwelijks een indicatie van de doorlatendheid, doch alleen over het materiaalgedrag.

Dissipatietest

Het is ook mogelijk het sondeerproces op een bepaalde diepte tijdelijk te stoppen en de afname van de wateroverspanning (dissipatie) als functie van de tijd te registreren. Daarna kan het sondeerproces worden voortgezet.

In doorlatende gronden geeft de dissipatietest een goed beeld van de heersende hydrostatische waterspanning en daarmee van de stijghoogte. Het betreft slechts een indicatie aangezien de meetnauwkeurigheid beperkt is. Door het uitvoeren van meerdere metingen in een grondlaag en de gemiddelde waarde van de stijghoogte te bepalen kan een beduidend hogere nauwkeurigheid worden behaald. Ervaring leert dat de onnauwkeurigheid circa 0,5 m bedraagt.

Voor een meer nauwkeurige bepaling en de optredende fluctuaties zijn peilbuismetingen over een langere waarnemingsperiode nodig, afhankelijk van het doel.

In slecht doorlatende, cohesieve lagen kan met behulp van de dissipatietest een indicatie van de consolidatiecoëfficiënt en daarmee van de verticale (on)doorlatendheid worden verkregen. Hierbij dient de dissipatietest te worden voortgezet totdat de wateroverspanning tenminste met 50 % is afgenomen. In de praktijk komt dat overeen met circa 1/2 uur à 3/4 uur.

Uit berekeningen en kwalitatieve vergelijking van de metingen wordt inzicht verkregen in het consolidatiegedrag van de grond.

Voor het vaststellen van de heersende hydrostatische waterspanning in kleilagen is de dissipatietest in de meeste gevallen weinig geschikt, vanwege de benodigde lange aanpassingstijd en de onnauwkeurigheid.

5 Milieuhygiënisch onderzoek (verkennend bodemonderzoek)

Verantwoording

Titel: Milieuhygiënisch onderzoek: Project: Noord – West 380 kV
Deelgebied: 1
Mastnummer: 700

Projectnummer: B02032.000377.001

Referentienummer: T206878

Revisie: 1.0

Datum: 17 december 2014

Auteur(s): M.N.J. Meuwissen

Gecontroleerd door: C.W.F. Jansonius

Paraaf gecontroleerd: 

Goedgekeurd door: J. Assink



Paraaf goedgekeurd:

Contact: TenneT380kVnw@arcadis.nl



INHOUDSOPGAVE

5.1. Inleiding

5.2. Vooronderzoek

5.3. Veld- en laboratoriumonderzoek

5.4. Resultaten veldonderzoek

5.5. Resultaten laboratoriumonderzoek

5.6. Evaluatie

5.7. Bijlagen H5

Bijlage 5-1: Tekening met situering boringen en peilbuis

Bijlage 5-2: Analysecertificaten

Bijlage 5-3: Toetsing analyseresultaten

Bijlage 5-4: Toetsingskader

Bijlage 5-5: Kwaliteitsborging

Bijlage 5-6: Veldwerkverklaring

5.1 *Inleiding*

5.1.1 *Algemeen*

De strategie voor de uitvoering van het verkennend bodemonderzoek voor de landbodem is gebaseerd op de NEN 5740, Bodem – Landbodem - Strategie voor het uitvoeren van verkennend bodemonderzoek – Onderzoek naar de milieuhygiënische kwaliteit van de bodem, uitgegeven door het Nederlands Normalisatie Instituut (NNI) januari 2009.

Naast een verkennend bodemonderzoek is een waterbodemonderzoek in de watergangen op de locatie uitgevoerd. De strategie voor de uitvoering van het waterbodemonderzoek is gebaseerd op de NEN 5720, Bodem – Waterbodem – Strategie voor het uitvoeren van verkennend onderzoek- Onderzoek naar de milieuhygiënische kwaliteit van waterbodem en baggerspecie, uitgegeven door het Nederlands Normalisatie Instituut (NNI) november 2009.

5.1.2 *Aanleiding en doelstelling*

De aanleiding voor het uitvoeren van het verkennend bodemonderzoek en het waterbodemonderzoek is een bodemingreep. In verband hiermee is inzicht in de milieuhygiënische kwaliteit van de bodem (grond en grondwater) en waterbodem noodzakelijk.

De doelstelling van het onderzoek is het vaststellen van de milieuhygiënische bodemkwaliteit van de onderzoekslocatie. Het verkennend bodem- en waterbodemonderzoek is bedoeld om aan te tonen of er mogelijk sprake is van verontreinigde grond en slib.

Deze rapportage is gebaseerd op voorkeursalternatief 2.3.

5.1.3 *Kwaliteitsborging en onafhankelijkheid*

Voor informatie omtrent kwaliteitsborging, zie bijlage 5-5.

Voor de onafhankelijkheidsverklaring van de milieudeskundigen, zie bijlage 5-6.

5.1.4 *Opbouw van het rapport*

In het voorliggende rapport komen de volgende aspecten aan de orde:

- De resultaten van het vooronderzoek (paragraaf 5.2);
- De uitgevoerde veld- en laboratoriumwerkzaamheden (paragraaf 5.3);
- De resultaten van het veldonderzoek (paragraaf 5.4);
- De resultaten van het laboratoriumonderzoek en de interpretatie (paragraaf 5.5);
- Een evaluatie van de onderzoeksresultaten, toetsing van de gekozen onderzoekshypothese en conclusies en aanbevelingen (paragraaf 5.6).

De bijbehorende tekeningen, boorprofielen en analysecertificaten zijn als bijlage opgenomen.

5.2 *Vooronderzoek*

5.2.1 *Algemeen*

In deze paragraaf worden de resultaten van het vooronderzoek besproken. Dit resulteert in een hypothese over de mate van verdenking ten aanzien van bodemverontreiniging op de locatie.

Het vooronderzoek is uitgevoerd conform de NEN 5717 en 5725 met uitzondering van de financieel/juridische aspecten. De resultaten van het vooronderzoek zijn in de volgende paragrafen weergegeven.

5.2.2 *Locatiegegevens*

Voor gedetailleerde informatie van de locatie wordt verwezen naar hoofdstuk 1.

5.2.3 *Geraadpleegde bronnen*

Bij het verzamelen van de historische gegevens zijn verschillende bronnen geraadpleegd. In tabel 5.2.1 zijn de bronnen vermeld. Bij elke bron is een toelichting opgenomen. In paragraaf 5.2.4 zijn de resultaten van het vooronderzoek toegelicht.

Tabel 5.2.1: Overzicht geraadpleegde bronnen tijdens vooronderzoek

Bron	Korte toelichting
Provincie Groningen	Bodeminformatie van de provincie: http://geoservices.provinciegroningen.nl/Flamingo/Kaarten/bodeminformatie/
Waterschap Noorderzijlvest	Telefonisch contact dhr. Bakker en dhr. Van der Klok, 13 – 14 sept 2012
Overige bronnen (archieven)	Indien bovengenoemde bronnen hiertoe aanleiding geven, zijn de archiefbezoeken uitgevoerd om aanvullende informatie te verkrijgen

5.2.4 Resultaten dossieronderzoek

Uit de beschikbare gegevens, verkregen uit bovengenoemde bronnen (tabel 5.2.1), blijkt niet dat ter plaatse van de mastvoet sprake is van (water-)bodemverontreiniging. De aangetroffen informatie gaf geen aanleiding tot het uitvoeren van aanvullend (archief)onderzoek. De locatie kan derhalve beschouwd worden als onverdacht.

5.2.5 Resultaten terreininspectie

De terreininspectie is uitgevoerd door Jan Uitham op 6-3-2013. Tijdens de terreininspectie zijn de volgende onderdelen aan de orde gekomen:

- Huidig terreingebruik;
- Verhardingen en vloeren;
- Boven- en ondergrondse tanks (en vul- en ontluchtingspunten), stookplaatsen, (half)verhardingslagen, ophogingen, storthopen, dempingen en ontgravingen;
- Mogelijke asbestverdenking;
- Of er met iemand gesproken is en wat de uitkomsten hiervan zijn.

Tijdens de terreininspectie zijn geen bijzonderheden aangetroffen.

Er zijn bij de milieukundige werkzaamheden en inspecties geen bijzonderheden waargenomen m.b.t. drainage (geen volledige drainage-inspectie uitgevoerd).

5.2.6 Bodemopbouw en geohydrologie

De regionale bodemopbouw is weergegeven in onderstaande tabel 5.2.2. De gegevens uit deze tabel zijn ontleend aan www.dinoloket.nl aangevuld met de lokale locatie specifieke gegevens zoals naar voren komt uit de sonderingen uitgevoerd in het kader van het geotechnische onderzoek (zie hoofdstuk 4) en de handboringen voor het cultuurtechnisch onderzoek (zie hoofdstuk 2).

Tabel 5.2.2: Regionale bodemopbouw

Globale diepte (m NAP)	Samenstelling	Geohydrologische eenheid	Formatie
-0,51 tot -8,5	Klei	deklaag	Holoceen
-8,5 tot -9,5	matig fijn zand	waterdoorlatende laag	Boxtel
-9,5 tot -27	Klei	slechtdoorlatende laag	Peelo

Oppervlaktewaterpeilen

Het peil van de rond de mastlocatie gelegen oppervlaktewater bedraagt circa -1,9 m NAP. Dit is gebaseerd op het AHN2 (Algemeen Hoogtebestand Nederland) en de veldmetingen van het slootprofiel.

Freatisch grondwater

De Gemiddeld Hoogste Grondwaterstand (GHG) en Gemiddeld Laagste Grondwaterstand (GLG) geven de grondwaterstandsfluctuatiezone aan. Deze kunnen in het veld terug te vinden zijn als hydromorfe profielkenmerken. Op basis van de hydromorfe profielkenmerken in boringen op de locatie is een gemiddelde GHG af te leiden van 0,78 m –mv en de GLG op 1,80 m -mv. Bij een maaiveldniveau van -0,51 m NAP komt dit overeen met een GHG van -1,29 m NAP en een GLG van -2,31 m NAP.

De in peilbuis 70001-1 met filterdiepte 1,90 tot 2,90 m -mv tijdens de veldwerkzaamheden opgenomen freatische stijghoogte is weergegeven in onderstaande tabel. De waarden ten opzichte van maaiveld zijn met de maaiveldhoogte van -0,29 m NAP bij de peilbuis (in het rapport afgerond op twee decimalen) vertaald naar een waarde ten opzichte van NAP.

Tabel 5.2.3: Ondiepe stijghoogte peilbuis 70001

Datum	Stijghoogte (m -mv)	Stijghoogte (m NAP)
06-03-2013	1,20	-1,49
20-03-2013	0,82	-1,11

Stijghoogten diepe grondwater

Op basis van www.dinoloket.nl leiden wij af dat in het diepe grondwater van het eerste watervoerend pakket geen eenduidige stromingsrichting aanwezig is.

Op deze locatie is geen diepe peilbuis geplaatst.

Uit het DINOloket is geen nabij gelegen representatief stijghoogteverloop beschikbaar.

Op grond van de verschillen tussen de freatisch grondwaterstanden zoals afgeleid uit de hydromorfe kenmerken en gegevens van stijghoogten in het watervoerend pakket concluderen wij dat er geen duidelijk verschil is in stijghoogte. Er is daarmee geen sprake is van een duidelijke infiltratie- of kwelsituatie.

De locatie is niet gelegen in een waterwingebied of boringsvrije zone.

5.2.7 Resultaten voorgaande bodemonderzoeken

Er zijn geen bodemonderzoeken bekend die zijn uitgevoerd op deze locatie, of de informatie over de bodemonderzoeken resulteert niet in een gewijzigde onderzoekshypothese of -strategie.

5.2.8 Opstelling onderzoekshypothese en onderzoeksstrategie

Conform de aanpak van de NEN 5740 dient, op basis van de resultaten van het vooronderzoek een onderzoekshypothese te worden vastgesteld. De hypothese geeft het volgende aan:

- Of de bodem naar verwachting wel of niet verontreinigd is;
- De aard van de verontreinigende stoffen;
- De plaats van voorkomen van de verontreinigende stoffen;
- Of de stoffen worden verwacht in grond en/of grondwater.

De onderzoekshypothese en onderzoeksstrategie voor het verkennend bodemonderzoek en het waterbodemonderzoek is onverdacht (ONV). De onderzoeksstrategie voor het verkennend waterbodemonderzoek is overig water, lintvormig, lichte onderzoeksinspanning (OLL).

In paragraaf 5.3 is de onderzoeksstrategie (boringen, peilbuizen en analyses) uitgewerkt in de vorm van een onderzoeksinspanning (veldwerk en laboratorium).

5.3 Veld- en laboratoriumonderzoek

5.3.1 Veldonderzoek

Het veldonderzoek is verricht op 6-3-2013 volgens de geldende richtlijnen. Het veldwerk heeft bestaan uit de volgende werkzaamheden:

- Het uitvoeren van een terreininspectie;
- Het uitvoeren van 6 handboringen;
- Het zintuiglijk beoordelen van het bij de boringen vrijkomende bodemmateriaal op bodemkundige eigenschappen en op eventueel aanwezige verontreinigingskenmerken, inclusief eventuele asbestverdachte materialen;
- Het nemen van monsters van het bij de boringen vrijkomende bodemmateriaal. De monstertrajecten zijn weergegeven aan de rechterzijde van de boorprofielen in bijlage 1-1;

- Het plaatsen van een peilbuis met een filterlengte van 1,0 m in een van de diepere boorgaten en opnemen grondwaterstand;
- Het doorpompen van de peilbuis direct na plaatsing hiervan;
- Het uitvoeren van tien boringen in de watergang ter plaatse van de mastlocatie;
- Het nemen van één waterbodemmonster ter plaatse van de mastlocatie.

Onderstaande werkzaamheden zijn op 20-3-2013 verricht:

- Het opnemen van de grondwaterstand in de peilbuis;
- Het verrichten van veldmetingen: bepalen van de zuurgraad (pH) en het elektrisch geleidingsvermogen (Ec) van het grondwater;
- Het nemen van grondwatermonsters uit de peilbuis;
- Het nemen van een grondwatermonster uit de peilbuis in het kader van het geohydrologisch onderzoek.

Onderstaande werkzaamheden zijn op 4-3-2013 verricht:

- Het uitvoeren van vijftig boringen in de watergangen ter plaatse van de bouwweg;
- Het nemen van vijf waterbodemmonsters ter plaatse van de bouwweg.

5.3.2 Laboratoriumonderzoek

Een overzicht van het aantal en van de verrichte laboratoriumanalyses is weergegeven in tabel 5.3.1 en 5.3.2.

Tabel 5.3.1: Overzicht veld- en laboratoriumonderzoek verkennend bodemonderzoek

Onderzoeks-Strategie	Aantal boringen en peilbuizen			Aantal en soort analyses			
	0,5 m -mv	4,0 m -mv	4,0 m -mv met peilbuis	Grond		Grondwater	
ONV	4	1	1	2	Standaardpakket grond incl. lutum en organische stof	1	Standaardpakket grondwater

* In de boorprofielen zijn nog 2 boringen opgenomen (boring 70007 en 70008). Deze boringen maken geen deel uit van het milieukundig bodemonderzoek, maar horen bij het civieltechnische en geohydrologisch onderzoek.

Tabel 5.3.2: Overzicht veld- en laboratoriumonderzoek waterbodemonderzoek

Boring	Monster	Analyse
700001bs	700001bs	Pakket A: Standaard waterbodem regionale wateren
700002bs	700002bs	Pakket A: Standaard waterbodem regionale wateren
700003bs	700003bs	Pakket A: Standaard waterbodem regionale wateren
700004bs	700004bs	Pakket A: Standaard waterbodem regionale wateren
700005bs	700005bs	Pakket A: Standaard waterbodem regionale wateren
70001sl	70001sl	Pakket A: Standaard waterbodem regionale wateren

Voor de toegepaste methoden bij het laboratoriumonderzoek wordt verwezen naar bijlage 5-5.

5.3.3 Afwijkingen van de onderzoeksstrategie

Er zijn geen afwijkingen geweest van de onderzoeksstrategie.

5.4 Resultaten veldonderzoek

5.4.1 Bodemopbouw en grondwatergegevens

De resultaten van de bodemkundige beoordeling van de boringen zijn in bijlage 1-1 in de vorm van boorprofielen weergegeven. Op basis van deze boorprofielen blijkt dat de bodemopbouw van maaiveld tot 4,0 m –mv (maximale boordiepte) kan worden omschreven als sterk siltige klei. Plaatselijk komen resten baksteen voor in de bovengrond.

In onderstaande tabel zijn de resultaten van de veldmetingen van het grondwater weergegeven.

Tabel 5.4.1: Resultaten veldmetingen grondwater

Peilbuis	Filterstelling (m -mv)	Grondwaterstand (m -mv)	pH (-)	Ec (µS/cm)
70001-1	1,8 – 2,8	0,82	6,37	1650

5.4.2 Zintuiglijke waarnemingen

Tijdens het veldwerk zijn er in de bovengrond (0,0-0,4 m -mv, boring 70006) resten baksteen aangetroffen.

5.4.3 Monsterselectie

De selectie van de te analyseren grondmonsters, zoals genoemd in onderstaande tabel, heeft plaatsgevonden op basis van de in de voorgaande paragrafen genoemde resultaten van het veldonderzoek.

De monsters zijn dusdanig geselecteerd dat, na uitvoering van de analyses, een zo representatief mogelijk beeld verkregen wordt van de milieuhygiënische kwaliteit van boven- en ondergrond. Voor de situering van de boringen en peilbuis wordt verwezen naar bijlage 5-1.

Tabel 5.4.2: Monsterselectie

Monstercode	Monstertraject (m -mv)	Boringnummers	Analysepakket
MMbg01	0,0 – 0,5	70001-1, 70002-1, 70003-1, 70004-1, 70005-1, 70006-1	Standaardpakket grond incl. lutum en organische stof
MMog01	0,5 – 1,7	70001-2, 70002-2, 70001-3, 70002-3, 70002-4	Standaardpakket grond incl. lutum en organische stof

In het kader van het slibonderzoek zijn op zes plaatsen tien steken genomen, waaruit in het veld zes mengmonsters zijn samengesteld. Het betreft één mengmonster ter plaatse van de mastlocatie en vijf mengmonster ter plaatse van de bouwweg. Het slib uit de boringen in de watergangen (700001bs, 700002bs, 700003bs, 700004bs, 700005bs en 70001sl) is bemonsterd en geanalyseerd op het pakket A: Standaard waterbodem regionale wateren.

5.5 Resultaten laboratoriumonderzoek

5.5.1 Analyseresultaten

De analysecertificaten met de resultaten van het laboratoriumonderzoek en een toelichting op de toegepaste analysemethoden zijn weergegeven in bijlage 5-2. In bijlage 5-3 zijn de getoetste analyseresultaten weergegeven.

5.5.2 Toetsingskader

Zie bijlage 5-4.

5.5.3 Overschrijdingen

Uit de toetsing van de gemeten waarden blijkt dat in enkele van de onderzochte monsters gehalten boven de toetsingswaarden zijn aangetroffen. Deze overschrijdingen zijn weergegeven in tabel 5.5.1 en 5.5.2 (grond), tabel 5.5.3 (grondwater) en tabel 5.5.4 (slib).

Tabel 5.5.1: Overschrijdingen van de toetsingswaarden grondmonsters (Circulaire bodemsanering)

Monster	Monstertraject (m -mv)	Boringnummers	Mate van verontreiniging		
			> AW	>T	> I
MMbg01	0,0 – 0,5	70001-1, 70002-1, 70003-1, 70004-1, 70005-1, 70006-1	Kwik, zink	-	-
MMog01	0,5 – 1,7	70001-2, 70002-2, 70001-3, 70002-3, 70002-4	-	-	-

> AW : overschrijding van de Achtergrondwaarde

> T : overschrijding van de Tussenwaarde

> I : overschrijding van de Interventiewaarde

- : geen overschrijding

Tabel 5.5.2: Overschrijdingen van de toetsingswaarden grondmonsters (Besluit bodemkwaliteit)

Monster	Monstertraject (m -mv)	Boringnummers	Bodemkwaliteitsklasse generiek beleid			Oordeel*
			> AW	> MWw	>MWi	
MMbg01	0,0 – 0,5	70001-1, 70002-1, 70003-1, 70004-1, 70005-1, 70006-1	Kwik, zink	-	-	Achtergrondwaarde
MMog01	0,5 – 1,7	70001-2, 70002-2, 70001-3, 70002-3, 70002-4	-	-	-	Achtergrondwaarde

> AW : overschrijding van de Achtergrondwaarde

> MWw : overschrijding van de maximale waarde Wonen

> MWi : overschrijding van de maximale waarde Industrie

- : geen overschrijding

* : het betreft hier het oordeel voor ontvangende bodem.

Tabel 5.5.3: Overschrijdingen van toetsingswaarden grondwatermonsters (Circulaire bodemsanering)

Peilbuis	Filterstelling (m -mv)	Mate van verontreiniging		
		> S	> T	> I
70001-1	1,8 – 2,8	Barium, xylenen	-	-

> S : overschrijding van de Streefwaarde

> T : overschrijding van de Tussenwaarde

> I : overschrijding van de Interventiewaarde

- : geen overschrijding

Tabel 5.5.4 Overschrijdingen van toetsingswaarden slibmonsters (Besluit Bodemkwaliteit)

Monster	Toetsing verspreiding op aangrenzend perceel	Toetsing toepassen in oppervlaktewater
700001bs	Verspreidbaar	Klasse A
700002bs	Verspreidbaar	Vrij toepasbaar
700003bs	Verspreidbaar	Vrij toepasbaar
700004bs	Verspreidbaar	Vrij toepasbaar
700005bs	Verspreidbaar	Vrij toepasbaar
70001sl	Verspreidbaar	Klasse A

Conclusie

In de bovengrond is een lichte verhoging van de parameters kwik en zink aanwezig. In het grondwater is een lichte verhoging van de parameters barium en xylenen aanwezig. Het slib is beoordeeld als 'verspreidbaar' en wordt ingedeeld in 'klasse A' of 'vrij toepasbaar'.

5.6 Evaluatie

5.6.1 Algemeen

In dit hoofdstuk vindt de evaluatie plaats van de resultaten van het veld- en laboratoriumonderzoek. Op basis hiervan is de milieuhygiënische kwaliteit van de bodem (grond, grondwater en slib) beschreven.

5.6.2 Milieuhygiënische kwaliteit van de bodem

Uit de resultaten van het laboratoriumonderzoek blijkt het volgende:

- In de ondergrond zijn geen verhogingen aangetoond, in de bovengrond is een lichte verhoging van de parameters kwik en zink aanwezig. Mogelijk zijn deze verhogingen te relateren aan aanwezige baksteenresten in de bovengrond;
- In het grondwater is een lichte verhoging van de parameters barium en xylenen aanwezig. Licht verhoogde concentraties barium komen in de regio vaker voor en zijn van nature aanwezig. De oorzaak van de verhoogde concentratie xylenen is niet bekend;
- Het slib is beoordeeld als 'verspreidbaar' en wordt ingedeeld in 'klasse A' of 'vrij toepasbaar'.

5.6.3 Conclusies en aanbevelingen

Uit het uitgevoerde bodemonderzoek kan het volgende worden geconcludeerd:

- Op basis van de gemeten gehalten in grond en grondwater is de hypothese ‘onverdacht’ niet juist gebleken;
- In de bovengrond zijn sporen van baksteen aangetroffen;
- In zowel grond als grondwater wordt voor geen van de geanalyseerde parameters de waarde voor nader onderzoek (tussenwaarde) of de interventiewaarde overschreden;
- Het slib in de watergangen is beoordeeld als ‘verspreidbaar’ en heeft ‘klasse A’ of ‘vrij toepasbaar’;
- De gevonden gehalten in de bodem vormen in milieuhygiënische zin geen belemmering voor het toekomstige gebruik van de locatie.

Indien er grond van de locatie vrijkomt voor hergebruik elders, moet er rekening mee worden gehouden dat deze niet zonder meer vrij toepasbaar is. Op hergebruik van grond en baggerspecie is het Besluit bodemkwaliteit van toepassing. Hiervoor geldt een andere onderzoeksstrategie.

5.7 *Bijlagen H5*

Bijlage 5-1: Tekening met situering boringen en peilbuis

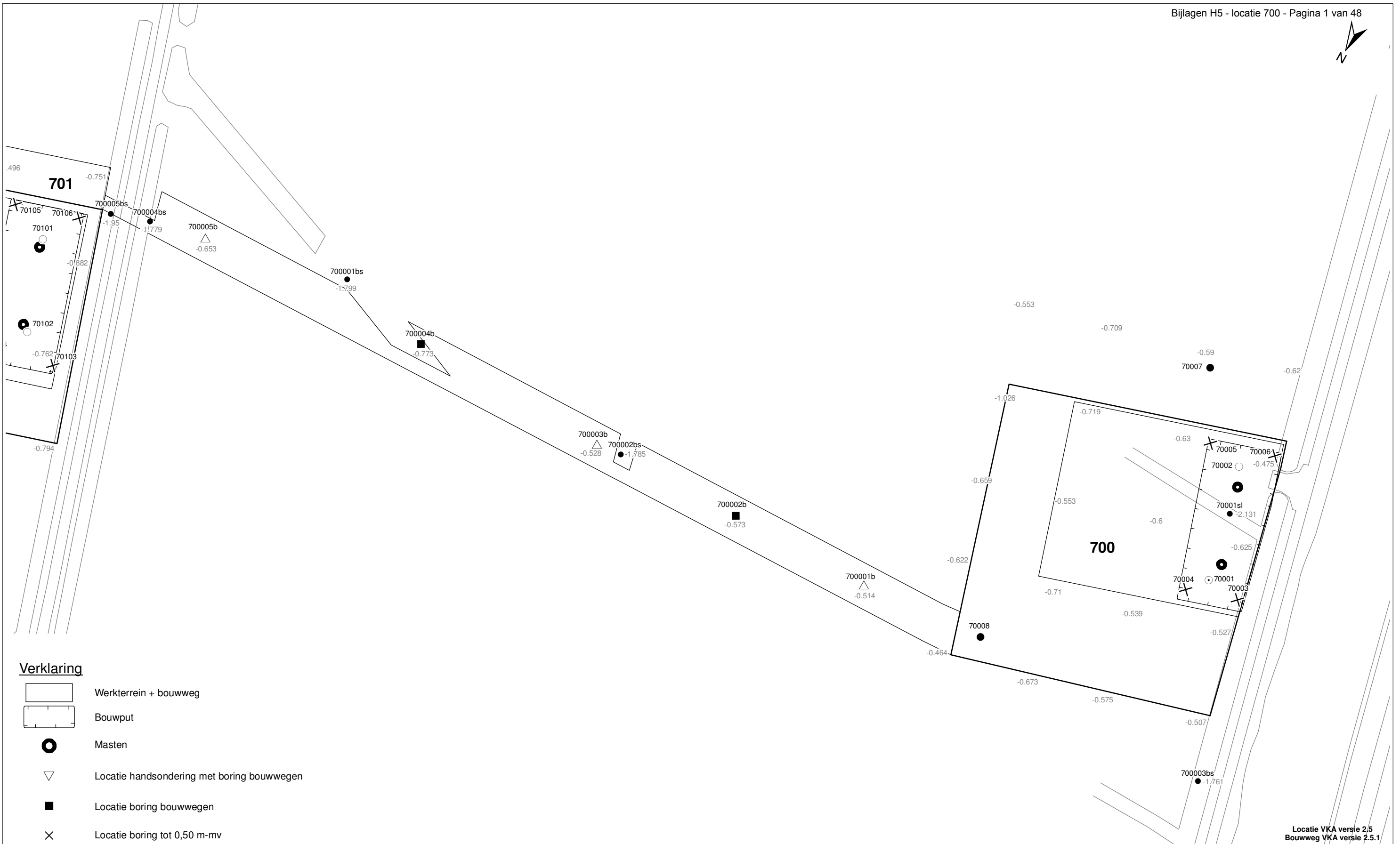
Bijlage 5-2: Analysecertificaten

Bijlage 5-3: Toetsing analyseresultaten

Bijlage 5-4: Toetsingskader


Bijlage 5-5: Kwaliteitsborging

Bijlage 5-6: Veldwerkverklaring



Verklaring

-  Werkterrein + bouwweg
-  Bouwput
-  Masten
-  Locatie handsondering met boring bouwwegen
-  Locatie boring bouwwegen
-  Locatie boring tot 0,50 m-mv
-  Locatie boring tot 1,20 m-mv
-  Locatie boring tot 4,00 m-mv
-  Locatie boring + peilbuis
-  Locatie slibmonster (Locatie)
-  Locatie slibmonster (Bouwweg)



Locatie VKA versie 2,5
Bouwweg VKA versie 2.5.1

TITEL		BOORPUNTEN KAART MAST : 700		Noord - West 380 kV	
STATUS		GETEKEND DOOR	AFD.	PAR.	OPDRACHTGEVER
		T. Cornea			TenneT
		GECONTROLEERD DOOR	AFD.	PAR.	OMSCHRIJVING WIJZIGING
		E. Aldershof			GETEKEND BIJ
		VOOR AKKOORD	AFD.	PAR.	SCHAAL
		M. van Driel			1:1000
					DATUM 1e UITGAVE
					02.04.2014
					DATUM WIJZIGING
VAKGEBIED	TEK. SOORT	PROJECT NR.	FORMAT	NUMMER	WLIZ. NR.
			A3	Mast nr. 700	1

ARCADIS Regio B.V.
T.a.v. Mw. M. de Lange
Postbus 63
9400 AB ASSEN

Analyscertificaat

Datum: 15-03-2013

Hierbij ontvangt u de resultaten van het navolgende laboratoriumonderzoek.

Certificaatnummer	2013029307
Uw projectnummer	700
Uw projectnaam	
Uw ordernummer	B02032.000377
Monster(s) ontvangen	10-03-2013

Dit certificaat mag uitsluitend in zijn geheel worden gereproduceerd.
Aanvullende informatie behorend bij dit analysecertificaat kunt U vinden in het overzicht "Specificaties Analysemethoden". Extra exemplaren zijn verkrijgbaar bij de afdeling Verkoop en Advies.

De grondmonsters worden tot 6 weken na datum ontvangst bewaard en watermonsters tot 2 weken na datum ontvangst. Zonder tegenbericht worden de monsters nadien afgevoerd.
Indien de monsters langer bewaard dienen te blijven verzoeken wij U dit exemplaar uiterlijk 1 week voor afloop van de standaardbewaarperiode ondertekend aan ons te retourneren. Voor de kosten van het langer bewaren van monsters verwijzen wij naar de prijslijst.

Bewaren tot:

Datum:

Naam:

Handtekening:

Wij vertrouwen erop uw opdracht hiermee naar verwachting te hebben uitgevoerd, mocht U naar aanleiding van dit analysecertificaat nog vragen hebben verzoeken wij U contact op te nemen met de afdeling Verkoop en Advies.

Met vriendelijke groet,

Eurofins Analytico B.V.



Ing. A. Veldhuizen
Technical Manager

Eurofins Analytico B.V.

Gildeweg 44-46
3771 NB Barneveld
P.O. Box 459
3770 AL Barneveld NL

Tel. +31 (0)34 242 63 00
Fax +31 (0)34 242 63 99
E-mail info-env@eurofins.nl
Site www.eurofins.nl

BNP Paribas S.A. 227 9245 25
VAT/BTW No. NL 8043.14.883.B01
KvK No. 09088623
IBAN: NL71BNPA0227924525
BIC: BNPANL2A

Eurofins Analytico B.V. is erkend door het Vlaamse Gewest (OVAM en Dep. LNE), het Brusselse Gewest (BIM), het Waalse Gewest (DGRNE-OWD) en door de overheden van Frankrijk en Luxemburg (MEV).

Analysecertificaat

Uw projectnummer	700	Certificaatnummer/Versie	2013029307/1
Uw projectnaam		Startdatum	11-03-2013
Uw ordernummer	B02032.000377	Rapportagedatum	15-03-2013/11:30
Datum monstername	04-03-2013	Bijlage	A, B, C
Monsternemer	jan uitham	Pagina	1/2
Monstermatrix	Grond; Waterbodem (AS3000)		
Projectcode	2794 - Arcadis - TenneT Noord-West 380 kV		

Analyse	Eenheid	1	2	3	4	5
Bodemkundige analyses						
S Droge stof	% (m/m)		50.8			
S Droge stof	% (m/m)	41.8		42.7	24.4	38.9
S Organische stof	% (m/m) ds	6.0	6.0	4.7	13.6	7.9
S Gloiest	% (m/m) ds	92.6	92.8	93.9	83.9	90.6
S Korrelgrootte < 2 µm	% (m/m) ds	19.3	17.1	20.0	36.2	22.3
Metalen						
S Barium (Ba)	mg/kg ds	<94	<77	<92	<98	<98
S Cadmium (Cd)	mg/kg ds	<0.38	<0.32	<0.37	<0.40	<0.40
S Kobalt (Co)	mg/kg ds	5.4	5.4	5.6	8.2	5.2
S Koper (Cu)	mg/kg ds	10.0	8.0	9.5	15	<10
S Kwik (Hg)	mg/kg ds	<0.096	<0.079	<0.094	<0.10	<0.10
S Molybdeen (Mo)	mg/kg ds	<1.5	<1.5	<1.5	1.7	<1.5
S Nikkel (Ni)	mg/kg ds	17	17	18	26	17
S Lood (Pb)	mg/kg ds	<19	<16	<19	21	<20
S Zink (Zn)	mg/kg ds	50	54	49	78	52
Minerale olie						
Minerale olie (C10-C12)	mg/kg ds	<10	<8.3	<8.5	<9.0	<13
Minerale olie (C12-C16)	mg/kg ds	<17	<14	<14	<15	<21
Minerale olie (C16-C21)	mg/kg ds	<20	<17	<17	<18	<25
Minerale olie (C21-C30)	mg/kg ds	42	<33	<34	<36	<50
Minerale olie (C30-C35)	mg/kg ds	47	<17	<17	<18	29
Minerale olie (C35-C40)	mg/kg ds	<20	<17	<17	<18	<25
S Minerale olie totaal (C10-C40)	mg/kg ds	130	<100	<110	<190	<160
Chromatogram olie (GC)		Zie bijl.				Zie bijl.
Polychloorbifenylen, PCB						
S PCB 28	mg/kg ds	<0.0010	<0.0010	<0.0010	<0.0010	<0.0010
S PCB 52	mg/kg ds	<0.0010	<0.0010	<0.0010	<0.0010	<0.0010
S PCB 101	mg/kg ds	<0.0010	<0.0010	<0.0010	<0.0010	<0.0010
S PCB 118	mg/kg ds	<0.0010	<0.0010	<0.0010	<0.0010	<0.0010

Nr. Monsteromschrijving

1	700001bs (40-70)
2	700002bs (30-60)
3	700003bs (20-25)
4	700004bs (30-40)
5	700005bs (30-50)

Analytico-nr.

7437602
7437603
7437604
7437605
7437606

Q: door RvA geaccrediteerde verrichting

A: AP04 erkende verrichting

S: AS 3000 erkende verrichting

Dit certificaat mag uitsluitend in zijn geheel worden gereproduceerd.

Eurofins Analytico B.V.

Gildeweg 44-46
 3771 NB Barneveld
 P.O. Box 459
 3770 AL Barneveld NL

Tel. +31 (0)34 242 63 00
 Fax +31 (0)34 242 63 99
 E-mail info-env@eurofins.nl
 Site www.eurofins.nl

BNP Paribas S.A. 227 9245 25
 VAT/BTW No. NL 8043.14.883.B01
 KvK No. 09088623
 IBAN: NL71BNP0227924525
 BIC: BNPNL2A

Eurofins Analytico B.V. is erkend door het Vlaamse Gewest (OVAM en Dep. LNE), het Brusselse Gewest (BIM), het Waalse Gewest (DGRNE-OWD) en door de overheden van Frankrijk en Luxemburg (MEV).



Analysecertificaat

Uw projectnummer	700	Certificaatnummer/Versie	2013029307/1
Uw projectnaam		Startdatum	11-03-2013
Uw ordernummer	B02032.000377	Rapportagedatum	15-03-2013/11:30
Datum monstername	04-03-2013	Bijlage	A, B, C
Monsternemer	jan uitham	Pagina	2/2
Monstermatrix	Grond; Waterbodem (AS3000)		
Projectcode	2794 - Arcadis - TenneT Noord-West 380 kV		

Analyse	Eenheid	1	2	3	4	5
S PCB 138	mg/kg ds	<0.0010	<0.0010	<0.0010	<0.0010	<0.0010
S PCB 153	mg/kg ds	<0.0010	<0.0010	<0.0010	<0.0010	<0.0010
S PCB 180	mg/kg ds	<0.0010	<0.0010	<0.0010	<0.0010	<0.0010
S PCB (som 7) (factor 0,7)	mg/kg ds	0.0049 ¹⁾	0.0049 ¹⁾	0.0049 ¹⁾	0.0049 ¹⁾	0.0049 ¹⁾
Polycyclische Aromatische Koolwaterstoffen, PAK						
S Naftaleen	mg/kg ds	<0.050	<0.050	<0.050	0.088	0.050
S Fenanthreen	mg/kg ds	<0.050	<0.050	<0.050	0.096	0.085
S Anthraceen	mg/kg ds	<0.050	<0.050	<0.050	<0.050	<0.050
S Fluorantheen	mg/kg ds	<0.050	<0.050	<0.050	0.13	0.16
S Benzo(a)anthraceen	mg/kg ds	<0.050	<0.050	<0.050	<0.050	0.061
S Chryseen	mg/kg ds	<0.050	<0.050	<0.050	<0.050	<0.050
S Benzo(k)fluorantheen	mg/kg ds	<0.050	<0.050	<0.050	<0.050	<0.050
S Benzo(a)pyreen	mg/kg ds	<0.050	<0.050	<0.050	<0.050	<0.050
S Benzo(ghi)peryleen	mg/kg ds	<0.050	<0.050	<0.050	<0.050	<0.050
S Indeno(123-cd)pyreen	mg/kg ds	<0.050	<0.050	<0.050	<0.050	<0.050
S PAK VROM (10) (factor 0,7)	mg/kg ds	0.35 ¹⁾	0.35 ¹⁾	0.35 ¹⁾	0.56	0.57

Nr. Monsteromschrijving

- 1 700001bs (40-70)
- 2 700002bs (30-60)
- 3 700003bs (20-25)
- 4 700004bs (30-40)
- 5 700005bs (30-50)

Analytico-nr.

7437602
7437603
7437604
7437605
7437606
Akkoord
Pr.coörd.

Eurofins Analytico B.V.



Q: door RvA geaccrediteerde verrichting
A: AP04 erkende verrichting
S: AS 3000 erkende verrichting

Dit certificaat mag uitsluitend in zijn geheel worden gereproduceerd.

Gildeweg 44-46
3771 NB Barneveld
P.O. Box 459
3770 AL Barneveld NL

Tel. +31 (0)34 242 63 00
Fax +31 (0)34 242 63 99
E-mail info-env@eurofins.nl
Site www.eurofins.nl

BNP Paribas S.A. 227 9245 25
VAT/BTW No. NL 8043.14.883.B01
KvK No. 09088623
IBAN: NL71BNPR0227924525
BIC: BNPANL2A

Eurofins Analytico B.V. is erkend door het Vlaamse Gewest (OVAM en Dep. LNE), het Brusselse Gewest (BIM), het Waalse Gewest (DGRNE-OWD) en door de overheden van Frankrijk en Luxemburg (MEV).



Bijlage (A) met deelmonsterinformatie behorende bij analysecertificaat 2013029307/1

Pagina 1/1

Analytico-nr.	Boornr	Omschrijving	Van	Tot	Barcode	Monsteromschrijving
7437602	700001bs	1	40	70	0530727402	700001bs (40-70)
7437603	700002bs	1	30	60	0530727412	700002bs (30-60)
7437604	700003bs	1	20	25	0530727408	700003bs (20-25)
7437605	700004bs	1	30	40	0530727404	700004bs (30-40)
7437606	700005bs	1	30	50	0530727409	700005bs (30-50)



Eurofins Analytico B.V.

Gildeweg 44-46
 3771 NB Barneveld
 P.O. Box 459
 3770 AL Barneveld NL
 Tel. +31 (0)34 242 63 00
 Fax +31 (0)34 242 63 99
 E-mail info-env@eurofins.nl
 Site www.eurofins.nl

BNP Paribas S.A. 227 9245 25
 VAT/BTW No. NL 8043.14.883.B01
 KvK No. 09088623
 IBAN: NL71BNPA0227924525
 BIC: BNPANL2A

Eurofins Analytico B.V. is erkend door het Vlaamse Gewest (OVAM en Dep. LNE), het Brusselse Gewest (BIM), het Waalse Gewest (DGRNE-OWD) en door de overheden van Frankrijk en Luxemburg (MEV).

Bijlage (B) met opmerkingen behorende bij analysecertificaat 2013029307/1

Pagina 1/1

Opmerking 1)De toetswaarde van de som is gelijk aan de sommatie van $0,7 \star RG$ **Eurofins Analytico B.V.**

Gildeweg 44-46 Tel. +31 (0)34 242 63 00
3771 NB Barneveld Fax +31 (0)34 242 63 99
P.O. Box 459 E-mail info-env@eurofins.nl
3770 AL Barneveld NL Site www.eurofins.nl

BNP Paribas S.A. 227 9245 25
VAT/BTW No. NL 8043.14.883.B01
KvK No. 09088623
IBAN: NL71BNPA0227924525
BIC: BNPANL2A

Eurofins Analytico B.V. is erkend door het Vlaamse Gewest (OVAM en Dep. LNE), het Brusselse Gewest (BIM), het Waalse Gewest (DGRNE-OWD) en door de overheden van Frankrijk en Luxemburg (MEV).

Bijlage (C) met methodeverwijzingen behorende bij analysecertificaat 2013029307/1

Pagina 1/1

Analyse	Methode	Techniek	Referentiemethode
Droge Stof	W0104	Gravimetrie	Cf. pb 3210-1 en cf. NEN-EN 12880
Droge stof	W0104	Gravimetrie	Cf. pb 3210-1 en cf. NEN-EN 12880
Organische stof/Gloeirest	W0109	ICP-AES	Cf. 3210-2a/b en cf. NEN 5754/EN 12879
Korrelgrootte < 2 µm (Lutum) Sedimentatie	W0173	Sedimentatie	Cf. pb 3210-3 en cf. NEN 5753
Barium (Ba)	W0423	ICP-MS	Cf. NEN-EN-ISO 17294-2
Cadmium (Cd)	W0423	ICP-MS	Cf. pb 3210-4/3250-1 & NEN-EN-ISO 17294-2
Kobalt (Co)	W0423	ICP-MS	Cf. pb 3210-4/3250-1 & NEN-EN-ISO 17294-2
Koper (Cu)	W0423	ICP-MS	Cf. pb 3210-4/3250-1 & NEN-EN-ISO 17294-2
Kwik (Hg)	W0423	ICP-MS	Cf. pb 3210-4/3250-1 & NEN-EN-ISO 17294-2
Molybdeen (Mo)	W0423	ICP-MS	Cf. pb 3210-4/3250-1 & NEN-EN-ISO 17294-2
Nikkel (Ni)	W0423	ICP-MS	Cf. pb 3210-4/3250-1 & NEN-EN-ISO 17294-2
Lood (Pb)	W0423	ICP-MS	Cf. pb 3210-4/3250-1 & NEN-EN-ISO 17294-2
Zink (Zn)	W0423	ICP-MS	Cf. pb 3210-4/3250-1 & NEN-EN-ISO 17294-2
Minerale olie (GC)	W0202	GC-FID	Cf. pb 3210-6 en gw. NEN 6978
Chromatogram MO (GC)	W0202	GC-FID	Eigen methode
Polychloorbifenylen (PCB)	W0271	GC-MS	Cf. pb. 3210-7 & gw. NEN 6980
PAK (VROM)	W0271	GC-MS	Cf. pb. 3210-5 & gw. NEN-ISO 18287
PAK som AS3000/AP04	W0271	GC-MS	gw. NEN-ISO 18287

Nadere informatie over de toegepaste onderzoeksmethoden alsmede een classificatie van de meetonzekerheid staan vermeld in ons overzicht "Specificaties analysemethoden", versie 2011.

Eurofins Analytico B.V.

Gildeweg 44-46
3771 NB Barneveld
P.O. Box 459
3770 AL Barneveld NL


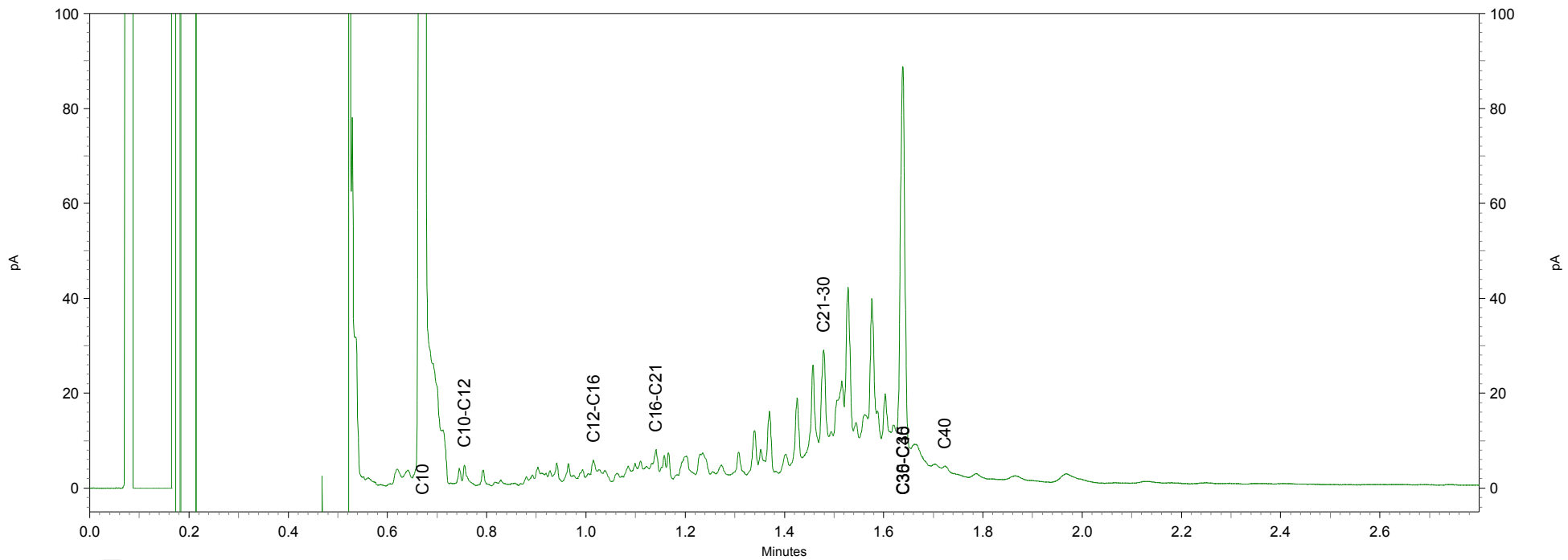
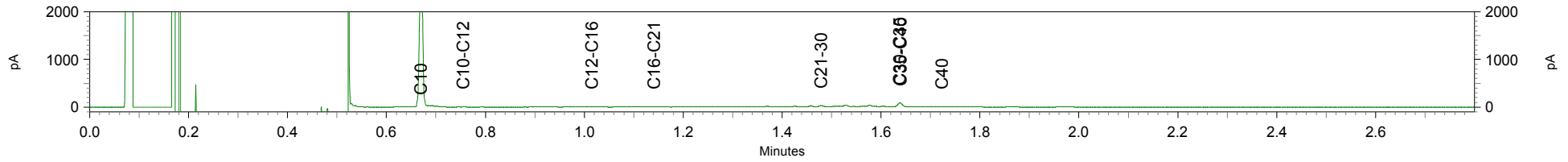
Tel. +31 (0)34 242 63 00
Fax +31 (0)34 242 63 99
E-mail info-env@eurofins.nl
Site www.eurofins.nl

BNP Paribas S.A. 227 9245 25
VAT/BTW No. NL 8043.14.883.B01
KvK No. 09088623
IBAN: NL71BNP0227924525
BIC: BNPANL2A

Eurofins Analytico B.V. is erkend door het Vlaamse Gewest (OVAM en Dep. LNE), het Brusselse Gewest (BIM), het Waalse Gewest (DGRNE-OWD) en door de overheden van Frankrijk en Luxemburg (MEV).

Chromatogram TPH/ Mineral Oil

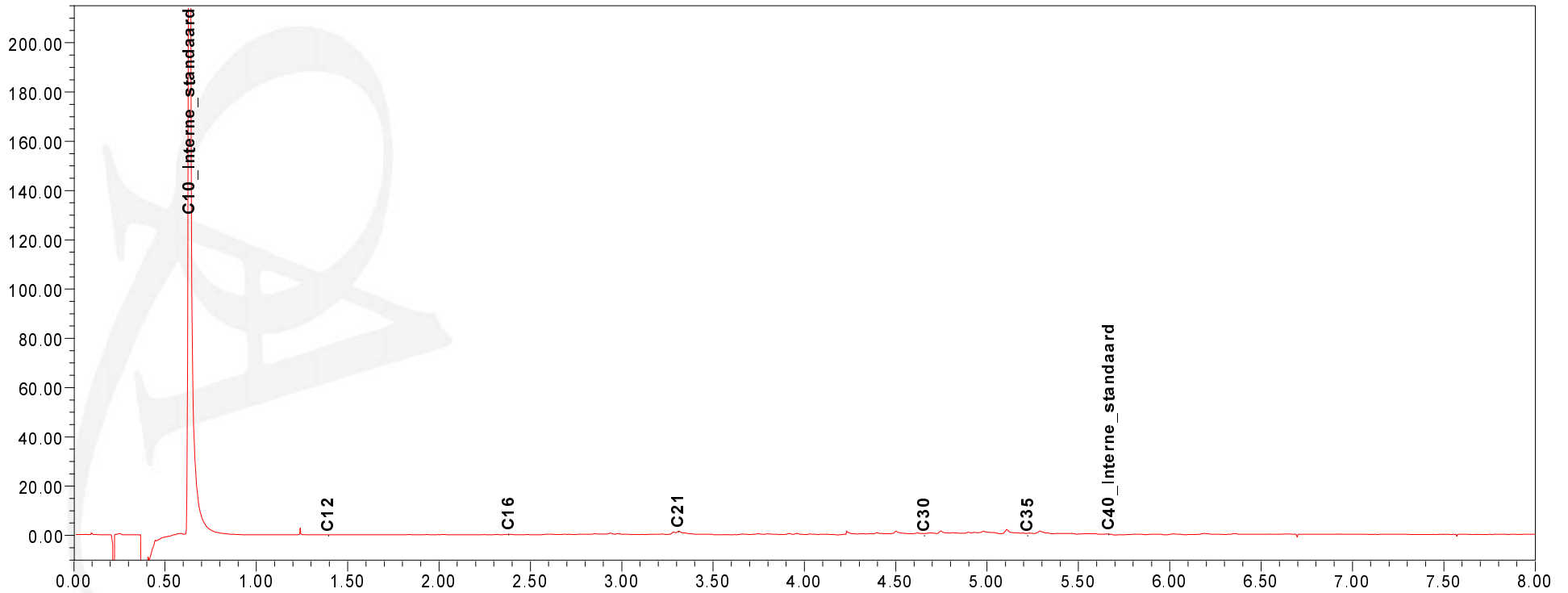
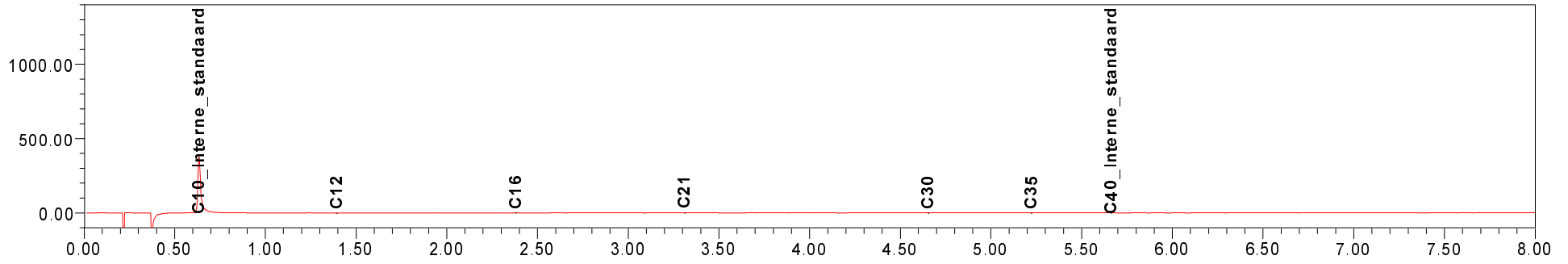
Sample ID.: 7437602 04R_0313_1 v1 Anders
Certificate no.: 2013029307
Sample description.: 700001bs (40-70)
V



Sample id.: 7437606

Certificate no.: 2013029307

Sample description.: 700005bs (30-50)



ARCADIS Regio B.V.
T.a.v. Mw. M. de Lange
Postbus 63
9400 AB ASSEN

Analyscertificaat

Datum: 14-03-2013

Hierbij ontvangt u de resultaten van het navolgende laboratoriumonderzoek.

Certificaatnummer	2013029315
Uw projectnummer	700
Uw projectnaam	
Uw ordernummer	B02032.000377
Monster(s) ontvangen	10-03-2013

Dit certificaat mag uitsluitend in zijn geheel worden gereproduceerd.
Aanvullende informatie behorend bij dit analysecertificaat kunt U vinden in het overzicht "Specificaties Analysemethoden". Extra exemplaren zijn verkrijgbaar bij de afdeling Verkoop en Advies.

De grondmonsters worden tot 6 weken na datum ontvangst bewaard en watermonsters tot 2 weken na datum ontvangst. Zonder tegenbericht worden de monsters nadien afgevoerd.
Indien de monsters langer bewaard dienen te blijven verzoeken wij U dit exemplaar uiterlijk 1 week voor afloop van de standaardbewaarperiode ondertekend aan ons te retourneren. Voor de kosten van het langer bewaren van monsters verwijzen wij naar de prijslijst.

Bewaren tot:

Datum:

Naam:

Handtekening:

Wij vertrouwen erop uw opdracht hiermee naar verwachting te hebben uitgevoerd, mocht U naar aanleiding van dit analysecertificaat nog vragen hebben verzoeken wij U contact op te nemen met de afdeling Verkoop en Advies.

Met vriendelijke groet,

Eurofins Analytico B.V.



Ing. A. Veldhuizen
Technical Manager

Eurofins Analytico B.V.

Gildeweg 44-46
3771 NB Barneveld
P.O. Box 459
3770 AL Barneveld NL

Tel. +31 (0)34 242 63 00
Fax +31 (0)34 242 63 99
E-mail info-env@eurofins.nl
Site www.eurofins.nl

BNP Paribas S.A. 227 9245 25
VAT/BTW No. NL 8043.14.883.B01
KvK No. 09088623
IBAN: NL71BNPA0227924525
BIC: BNPANL2A

Eurofins Analytico B.V. is erkend door het Vlaamse Gewest (OVAM en Dep. LNE), het Brusselse Gewest (BIM), het Waalse Gewest (DGRNE-OWD) en door de overheden van Frankrijk en Luxemburg (MEV).

Analysecertificaat

Uw projectnummer	700	Certificaatnummer/Versie	2013029315/1
Uw projectnaam		Startdatum	08-03-2013
Uw ordernummer	B02032.000377	Rapportagedatum	14-03-2013/11:41
Datum monstername	06-03-2013	Bijlage	A, B, C
Monsternemer	jan uitham	Pagina	1/2
Monstermatrix	Grond; Grond (AS3000)		
Projectcode	2794 - Arcadis - TenneT Noord-West 380 kV		

Analyse	Eenheid	1	2
Voorbehandeling			
Cryogeen malen AS3000		Uitgevoerd	Uitgevoerd
Bodemkundige analyses			
S Droge stof	% (m/m)	77.7	72.5
S Organische stof	% (m/m) ds	4.3	1.2
Q Gloeirest	% (m/m) ds	93.4	97.1
S Korrelgrootte < 2 µm (Lutum)	% (m/m) ds	33.3	24.6
Metalen			
S Barium (Ba)	mg/kg ds	36	27
S Cadmium (Cd)	mg/kg ds	0.46	<0.17
S Kobalt (Co)	mg/kg ds	8.3	6.3
S Koper (Cu)	mg/kg ds	41	8.5
S Kwik (Hg)	mg/kg ds	0.17	<0.050
S Molybdeen (Mo)	mg/kg ds	<1.5	<1.5
S Nikkel (Ni)	mg/kg ds	26	25
S Lood (Pb)	mg/kg ds	46	19
S Zink (Zn)	mg/kg ds	180	45
Minerale olie			
Minerale olie (C10-C12)	mg/kg ds	6.6	<3.0
Minerale olie (C12-C16)	mg/kg ds	<5.0	<5.0
Minerale olie (C16-C21)	mg/kg ds	<6.0	<6.0
Minerale olie (C21-C30)	mg/kg ds	<12	<12
Minerale olie (C30-C35)	mg/kg ds	7.2	<6.0
Minerale olie (C35-C40)	mg/kg ds	<6.0	<6.0
S Minerale olie totaal (C10-C40)	mg/kg ds	<38	<38
Polychloorbifenylen, PCB			
S PCB 28	mg/kg ds	<0.0010	<0.0010
S PCB 52	mg/kg ds	<0.0010	<0.0010
S PCB 101	mg/kg ds	<0.0010	<0.0010
S PCB 118	mg/kg ds	<0.0010	<0.0010

Nr. Monsteromschrijving

1	70001 (0-50) 70002 (0-50) 70003 (0-50) 70004 (0-50) 70005 (0-40) 70006 (0-40)
2	70001 (60-110) 70001 (120-170) 70002 (50-75) 70002 (75-115) 70002 (115-165)

Analytico-nr.

7437621

7437622

Q: door RvA geaccrediteerde verrichting

A: AP04 erkende verrichting

S: AS 3000 erkende verrichting

Dit certificaat mag uitsluitend in zijn geheel worden gereproduceerd.

Eurofins Analytico B.V.

Gildeweg 44-46
 3771 NB Barneveld
 P.O. Box 459
 3770 AL Barneveld NL

Tel. +31 (0)34 242 63 00
 Fax +31 (0)34 242 63 99
 E-mail info-env@eurofins.nl
 Site www.eurofins.nl

BNP Paribas S.A. 227 9245 25
 VAT/BTW No. NL 8043.14.883.B01
 KvK No. 09088623
 IBAN: NL71BNP0227924525
 BIC: BNPANL2A

Eurofins Analytico B.V. is erkend door het Vlaamse Gewest (OVAM en Dep. LNE), het Brusselse Gewest (BIM), het Waalse Gewest (DGRNE-OWD) en door de overheden van Frankrijk en Luxemburg (MEV).



Analysecertificaat

Uw projectnummer	700	Certificaatnummer/Versie	2013029315/1
Uw projectnaam		Startdatum	08-03-2013
Uw ordernummer	B02032.000377	Rapportagedatum	14-03-2013/11:41
Datum monstername	06-03-2013	Bijlage	A, B, C
Monsternemer	jan uitham	Pagina	2/2
Monstermatrix	Grond; Grond (AS3000)		
Projectcode	2794 - Arcadis - TenneT Noord-West 380 kV		

Analyse	Eenheid	1	2
S PCB 138	mg/kg ds	<0.0010	<0.0010
S PCB 153	mg/kg ds	<0.0010	<0.0010
S PCB 180	mg/kg ds	<0.0010	<0.0010
S PCB (som 7) (factor 0,7)	mg/kg ds	0.0049 ¹⁾	0.0049 ¹⁾
Polycyclische Aromatische Koolwaterstoffen, PAK			
S Naftaleen	mg/kg ds	<0.050	<0.050
S Fenanthreen	mg/kg ds	0.075	<0.050
S Anthraceen	mg/kg ds	<0.050	<0.050
S Fluorantheen	mg/kg ds	0.23	<0.050
S Benzo(a)anthraceen	mg/kg ds	0.12	<0.050
S Chryseen	mg/kg ds	0.14	<0.050
S Benzo(k)fluorantheen	mg/kg ds	0.065	<0.050
S Benzo(a)pyreen	mg/kg ds	0.12	<0.050
S Benzo(ghi)peryleen	mg/kg ds	0.12	<0.050
S Indeno(123-cd)pyreen	mg/kg ds	0.12	<0.050
S PAK VROM (10) (factor 0,7)	mg/kg ds	1.1	0.35 ¹⁾

Nr. Monsteromschrijving

1	70001 (0-50) 70002 (0-50) 70003 (0-50) 70004 (0-50) 70005 (0-40) 70006 (0-40)
2	70001 (60-110) 70001 (120-170) 70002 (50-75) 70002 (75-115) 70002 (115-165)

Analytico-nr.

7437621

7437622

Eurofins Analytico B.V.



Q: door RvA geaccrediteerde verrichting

A: AP04 erkende verrichting

S: AS 3000 erkende verrichting

Dit certificaat mag uitsluitend in zijn geheel worden gereproduceerd.

Akkoord
Pr.coörd.

VA

Gildeweg 44-46
3771 NB Barneveld
P.O. Box 459
3770 AL Barneveld NL

Tel. +31 (0)34 242 63 00
Fax +31 (0)34 242 63 99
E-mail info-env@eurofins.nl
Site www.eurofins.nl

BNP Paribas S.A. 227 9245 25
VAT/BTW No. NL 8043.14.883.B01
KvK No. 09088623
IBAN: NL71BNP0227924525
BIC: BNPANL2A

Eurofins Analytico B.V. is erkend door het Vlaamse Gewest (OVAM en Dep. LNE), het Brusselse Gewest (BIM), het Waalse Gewest (DGRNE-OWD) en door de overheden van Frankrijk en Luxemburg (MEV).



Bijlage (A) met deelmonsterinformatie behorende bij analysecertificaat 2013029315/1

Pagina 1/1

Analytico-nr.	Boornr	Omschrijving	Van	Tot	Barcode	Monsteromschrijving
7437621	70003	1	0	50	0530807508	70001 (0-50) 70002 (0-50) 70003 (0-50)
7437621	70004	1	0	50	0530807513	
7437621	70001	1	0	50	0530771212	
7437621	70002	1	0	50	0530807506	
7437621	70005	1	0	40	0530807509	
7437621	70006	1	0	40	0530807512	
7437622	70001	2	60	110	0530807503	70001 (60-110) 70001 (120-170)
7437622	70002	2	50	75	0530807505	
7437622	70001	3	120	170	0530807504	
7437622	70002	3	75	115	0530807510	
7437622	70002	4	115	165	0530801388	



Eurofins Analytico B.V.

Gildeweg 44-46
3771 NB Barneveld
P.O. Box 459
3770 AL Barneveld NL
Tel. +31 (0)34 242 63 00
Fax +31 (0)34 242 63 99
E-mail info-env@eurofins.nl
Site www.eurofins.nl

BNP Paribas S.A. 227 9245 25
VRT/BTW No. NL 8043.14.883.B01
KvK No. 09088623
IBAN: NL71BNPA0227924525
BIC: BNPANL2A

Eurofins Analytico B.V. is erkend door het Vlaamse Gewest (OVAM en Dep. LNE), het Brusselse Gewest (BIM), het Waalse Gewest (DGRNE-OWD) en door de overheden van Frankrijk en Luxemburg (MEV).

Bijlage (B) met opmerkingen behorende bij analysecertificaat 2013029315/1

Pagina 1/1

Opmerking 1)De toetswaarde van de som is gelijk aan de sommatie van $0,7 \star RG$ **Eurofins Analytico B.V.**

Gildeweg 44-46 Tel. +31 (0)34 242 63 00
3771 NB Barneveld Fax +31 (0)34 242 63 99
P.O. Box 459 E-mail info-env@eurofins.nl
3770 AL Barneveld NL Site www.eurofins.nl

BNP Paribas S.A. 227 9245 25
VAT/BTW No. NL 8043.14.883.B01
KvK No. 09088623
IBAN: NL71BNPA0227924525
BIC: BNPANL2A

Eurofins Analytico B.V. is erkend door het Vlaamse Gewest (OVAM en Dep. LNE), het Brusselse Gewest (BIM), het Waalse Gewest (DGRNE-OWD) en door de overheden van Frankrijk en Luxemburg (MEV).

Bijlage (C) met methodeverwijzingen behorende bij analysecertificaat 2013029315/1

Pagina 1/1

Analyse	Methode	Techniek	Referentiemethode
Cryogeen malen AS3000	W0106	Voorbehandeling	Cf. AS3000
Droge Stof	W0104	Gravimetrie	Cf. pb 3010-2 en Gw. NEN-ISO 11465
Organische stof/Gloeirest	W0109	Gravimetrie	Cf. pb 3010-3 en cf. NEN 5754
Korrelgrootte < 2 µm (Lutum)	W0173	Sedimentatie	Cf. pb 3010-4 en cf. NEN 5753
Barium (Ba)	W0423	ICP-MS	Cf. pb 3010-5 en cf. NEN-EN-ISO 17294-2
Cadmium (Cd)	W0423	ICP-MS	Cf. pb 3010-5 en cf. NEN-EN-ISO 17294-2
Kobalt (Co)	W0423	ICP-MS	Cf. pb 3010-5 en cf. NEN-EN-ISO 17294-2
Koper (Cu)	W0423	ICP-MS	Cf. pb 3010-5 en cf. NEN-EN-ISO 17294-2
Kwik (Hg)	W0423	ICP-MS	Cf. pb 3010-5 en cf. NEN-EN-ISO 17294-2
Molybdeen (Mo)	W0423	ICP-MS	Cf. pb 3010-5 en cf. NEN-EN-ISO 17294-2
Nikkel (Ni)	W0423	ICP-MS	Cf. pb 3010-5 en cf. NEN-EN-ISO 17294-2
Lood (Pb)	W0423	ICP-MS	Cf. pb 3010-5 en cf. NEN-EN-ISO 17294-2
Zink (Zn)	W0423	ICP-MS	Cf. pb 3010-5 en cf. NEN-EN-ISO 17294-2
Minerale Olie (GC)	W0202	GC-FID	Cf. pb 3010-7 en cf. NEN 6978
Polychloorbifenylen (PCB)	W0271	GC-MS	Cf. pb 3010-8 en gw. NEN 6980
PAK (VROM)	W0271	GC-MS	Cf. pb. 3010-6 en gw. NEN-ISO 18287
PAK som AS3000/AP04	W0271	GC-MS	Cf. pb. 3010-6 en gw. NEN-ISO 18287

Nadere informatie over de toegepaste onderzoeksmethoden alsmede een classificatie van de meetonzekerheid staan vermeld in ons overzicht "Specificaties analysemethoden", versie 2011.

Eurofins Analytico B.V.

Gildeweg 44-46
3771 NB Barneveld
P.O. Box 459
3770 AL Barneveld NL

Tel. +31 (0)34 242 63 00
Fax +31 (0)34 242 63 99
E-mail info-env@eurofins.nl
Site www.eurofins.nl

BNP Paribas S.A. 227 9245 25
VAT/BTW No. NL 8043.14.883.B01
KvK No. 09088623
IBAN: NL71BNP0227924525
BIC: BNPANL2A

Eurofins Analytico B.V. is erkend door het Vlaamse Gewest (OVAM en Dep. LNE), het Brusselse Gewest (BIM), het Waalse Gewest (DGRNE-OWD) en door de overheden van Frankrijk en Luxemburg (MEV).

ARCADIS Regio B.V.
T.a.v. Mw. M. de Lange
Postbus 63
9400 AB ASSEN

Analyscertificaat

Datum: 15-03-2013

Hierbij ontvangt u de resultaten van het navolgende laboratoriumonderzoek.

Certificaatnummer	2013029316
Uw projectnummer	700
Uw projectnaam	
Uw ordernummer	B02032.000377
Monster(s) ontvangen	10-03-2013

Dit certificaat mag uitsluitend in zijn geheel worden gereproduceerd.
Aanvullende informatie behorend bij dit analysecertificaat kunt U vinden in het overzicht "Specificaties Analysemethoden". Extra exemplaren zijn verkrijgbaar bij de afdeling Verkoop en Advies.

De grondmonsters worden tot 6 weken na datum ontvangst bewaard en watermonsters tot 2 weken na datum ontvangst. Zonder tegenbericht worden de monsters nadien afgevoerd.
Indien de monsters langer bewaard dienen te blijven verzoeken wij U dit exemplaar uiterlijk 1 week voor afloop van de standaardbewaarperiode ondertekend aan ons te retourneren. Voor de kosten van het langer bewaren van monsters verwijzen wij naar de prijslijst.

Bewaren tot:

Datum:

Naam:

Handtekening:

Wij vertrouwen erop uw opdracht hiermee naar verwachting te hebben uitgevoerd, mocht U naar aanleiding van dit analysecertificaat nog vragen hebben verzoeken wij U contact op te nemen met de afdeling Verkoop en Advies.

Met vriendelijke groet,

Eurofins Analytico B.V.



Ing. A. Veldhuizen
Technical Manager

Eurofins Analytico B.V.

Gildeweg 44-46
3771 NB Barneveld
P.O. Box 459
3770 AL Barneveld NL

Tel. +31 (0)34 242 63 00
Fax +31 (0)34 242 63 99
E-mail info-env@eurofins.nl
Site www.eurofins.nl

BNP Paribas S.A. 227 9245 25
VAT/BTW No. NL 8043.14.883.B01
KvK No. 09088623
IBAN: NL71BNPA0227924525
BIC: BNPANL2A

Eurofins Analytico B.V. is erkend door het Vlaamse Gewest (OVAM en Dep. LNE), het Brusselse Gewest (BIM), het Waalse Gewest (DGRNE-OWD) en door de overheden van Frankrijk en Luxemburg (MEV).

Analysecertificaat

Uw projectnummer	700	Certificaatnummer/Versie	2013029316/1
Uw projectnaam		Startdatum	08-03-2013
Uw ordernummer	B02032.000377	Rapportagedatum	15-03-2013/08:13
Datum monstername	06-03-2013	Bijlage	A, B, C
Monsternemer	jan uitham	Pagina	1/2
Monstermatrix	Grond; Waterbodem (AS3000)		
Projectcode	2794 - Arcadis - TenneT Noord-West 380 kV		

Analyse	Eenheid	1
---------	---------	---

Bodemkundige analyses

S	Droge stof	% (m/m)	40.6
S	Organische stof	% (m/m) ds	7.2
S	Gloeirest	% (m/m) ds	91.2
S	Korrelgrootte < 2 µm	% (m/m) ds	22.9

Metalen

S	Barium (Ba)	mg/kg ds	<97
S	Cadmium (Cd)	mg/kg ds	<0.27
S	Kobalt (Co)	mg/kg ds	<11
S	Koper (Cu)	mg/kg ds	9.3
S	Kwik (Hg)	mg/kg ds	0.081
S	Molybdeen (Mo)	mg/kg ds	<1.5
S	Nikkel (Ni)	mg/kg ds	15
S	Lood (Pb)	mg/kg ds	<13
S	Zink (Zn)	mg/kg ds	51

Minerale olie

	Minerale olie (C10-C12)	mg/kg ds	<12
	Minerale olie (C12-C16)	mg/kg ds	<19
	Minerale olie (C16-C21)	mg/kg ds	<23
	Minerale olie (C21-C30)	mg/kg ds	57
	Minerale olie (C30-C35)	mg/kg ds	140
	Minerale olie (C35-C40)	mg/kg ds	26
S	Minerale olie totaal (C10-C40)	mg/kg ds	250
	Chromatogram olie (GC)		Zie bijl.

Polychloorbifenylen, PCB

S	PCB 28	mg/kg ds	<0.0010
S	PCB 52	mg/kg ds	<0.0010
S	PCB 101	mg/kg ds	<0.0010
S	PCB 118	mg/kg ds	<0.0010
S	PCB 138	mg/kg ds	<0.0010

Nr. Monsteromschrijving

1 70001sl1 (15-30)

Analytico-nr.
7437623

Q: door RvA geaccrediteerde verrichting
A: AP04 erkende verrichting
S: AS 3000 erkende verrichting

Dit certificaat mag uitsluitend in zijn geheel worden gereproduceerd.

Eurofins Analytico B.V.

Gildeweg 44-46
3771 NB Barneveld
P.O. Box 459
3770 AL Barneveld NL
Tel. +31 (0)34 242 63 00
Fax +31 (0)34 242 63 99
E-mail info-env@eurofins.nl
Site www.eurofins.nl

BNP Paribas S.A. 227 9245 25
VAT/BTW No. NL 8043.14.883.B01
KvK No. 09088623
IBAN: NL71BNPA0227924525
BIC: BNPANL2A

Eurofins Analytico B.V. is erkend door het Vlaamse Gewest (OVAM en Dep. LNE), het Brusselse Gewest (BIM), het Waalse Gewest (DGRNE-OWD) en door de overheden van Frankrijk en Luxemburg (MEV).



Analysecertificaat

Uw projectnummer	700	Certificaatnummer/Versie	2013029316/1
Uw projectnaam		Startdatum	08-03-2013
Uw ordernummer	B02032.000377	Rapportagedatum	15-03-2013/08:13
Datum monstername	06-03-2013	Bijlage	A, B, C
Monsternemer	jan uitham	Pagina	2/2
Monstermatrix	Grond; Waterbodem (AS3000)		
Projectcode	2794 - Arcadis - TenneT Noord-West 380 kV		

Analyse	Eenheid	1
S PCB 153	mg/kg ds	<0.0010
S PCB 180	mg/kg ds	<0.0010
S PCB (som 7) (factor 0,7)	mg/kg ds	0.0049 ¹⁾
Polycyclische Aromatische Koolwaterstoffen, PAK		
S Naftaleen	mg/kg ds	0.055
S Fenanthreen	mg/kg ds	<0.050
S Anthraceen	mg/kg ds	<0.050
S Fluorantheen	mg/kg ds	<0.050
S Benzo(a)anthraceen	mg/kg ds	<0.050
S Chryseen	mg/kg ds	<0.050
S Benzo(k)fluorantheen	mg/kg ds	<0.050
S Benzo(a)pyreen	mg/kg ds	<0.050
S Benzo(ghi)peryleen	mg/kg ds	<0.050
S Indeno(123-cd)pyreen	mg/kg ds	<0.050
S PAK VROM (10) (factor 0,7)	mg/kg ds	0.37

Nr. **Monsteromschrijving**
1 70001sl1 (15-30)

Analytico-nr.
7437623

Eurofins Analytico B.V.



Q: door RvA geaccrediteerde verrichting
A: AP04 erkende verrichting
S: AS 3000 erkende verrichting

Dit certificaat mag uitsluitend in zijn geheel worden gereproduceerd.

Akkoord
Pr.coörd.



Gildeweg 44-46
3771 NB Barneveld
P.O. Box 459
3770 AL Barneveld NL
Tel. +31 (0)34 242 63 00
Fax +31 (0)34 242 63 99
E-mail info-env@eurofins.nl
Site www.eurofins.nl

BNP Paribas S.A. 227 9245 25
VAT/BTW No. NL 8043.14.883.B01
KvK No. 09088623
IBAN: NL71BNPR0227924525
BIC: BNPANL2A

Eurofins Analytico B.V. is erkend door het Vlaamse Gewest (OVAM en Dep. LNE), het Brusselse Gewest (BIM), het Waalse Gewest (DGRNE-OWD) en door de overheden van Frankrijk en Luxemburg (MEV).

Bijlage (A) met deelmonsterinformatie behorende bij analysecertificaat 2013029316/1

Pagina 1/1

Analytico-nr.	Boornr	Omschrijving	Van	Tot	Barcode	Monsteromschrijving
7437623	70001sl1	1	15	30	0530801859	70001sl1 (15-30)



Eurofins Analytico B.V.

Gildeweg 44-46
3771 NB Barneveld
P.O. Box 459
3770 AL Barneveld NL
Tel. +31 (0)34 242 63 00
Fax +31 (0)34 242 63 99
E-mail info-env@eurofins.nl
Site www.eurofins.nl

BNP Paribas S.A. 227 9245 25
VAT/BTW No. NL 8043.14.883.B01
KvK No. 09088623
IBAN: NL71BNPA0227924525
BIC: BNPANL2A

Eurofins Analytico B.V. is erkend door het Vlaamse Gewest (OVAM en Dep. LNE), het Brusselse Gewest (BIM), het Waalse Gewest (DGRNE-OWD) en door de overheden van Frankrijk en Luxemburg (MEV).

Bijlage (B) met opmerkingen behorende bij analysecertificaat 2013029316/1

Pagina 1/1

Opmerking 1)De toetswaarde van de som is gelijk aan de sommatie van $0,7 \star RG$ **Eurofins Analytico B.V.**

Gildeweg 44-46 Tel. +31 (0)34 242 63 00
3771 NB Barneveld Fax +31 (0)34 242 63 99
P.O. Box 459 E-mail info-env@eurofins.nl
3770 AL Barneveld NL Site www.eurofins.nl

BNP Paribas S.A. 227 9245 25
VAT/BTW No. NL 8043.14.883.B01
KvK No. 09088623
IBAN: NL71BNPA0227924525
BIC: BNPANL2A

Eurofins Analytico B.V. is erkend door het Vlaamse Gewest (OVAM en Dep. LNE), het Brusselse Gewest (BIM), het Waalse Gewest (DGRNE-OWD) en door de overheden van Frankrijk en Luxemburg (MEV).

Bijlage (C) met methodeverwijzingen behorende bij analysecertificaat 2013029316/1

Pagina 1/1

Analyse	Methode	Techniek	Referentiemethode
Droge stof	W0104	Gravimetrie	Cf. pb 3210-1 en cf. NEN-EN 12880
Organische stof/Gloeirest	W0109	ICP-AES	Cf. 3210-2a/b en cf. NEN 5754/EN 12879
Korrelgrootte < 2 µm (Lutum) Sedimentatie	W0173	Sedimentatie	Cf. pb 3210-3 en cf. NEN 5753
Barium (Ba)	W0423	ICP-MS	Cf. NEN-EN-ISO 17294-2
Cadmium (Cd)	W0423	ICP-MS	Cf. pb 3210-4/3250-1 & NEN-EN-ISO 17294-2
Kobalt (Co)	W0423	ICP-MS	Cf. pb 3210-4/3250-1 & NEN-EN-ISO 17294-2
Koper (Cu)	W0423	ICP-MS	Cf. pb 3210-4/3250-1 & NEN-EN-ISO 17294-2
Kwik (Hg)	W0423	ICP-MS	Cf. pb 3210-4/3250-1 & NEN-EN-ISO 17294-2
Molybdeen (Mo)	W0423	ICP-MS	Cf. pb 3210-4/3250-1 & NEN-EN-ISO 17294-2
Nikkel (Ni)	W0423	ICP-MS	Cf. pb 3210-4/3250-1 & NEN-EN-ISO 17294-2
Lood (Pb)	W0423	ICP-MS	Cf. pb 3210-4/3250-1 & NEN-EN-ISO 17294-2
Zink (Zn)	W0423	ICP-MS	Cf. pb 3210-4/3250-1 & NEN-EN-ISO 17294-2
Minerale Olie (GC)	W0202	GC-FID	Cf. pb 3210-6 en gw. NEN 6978
Chromatogram M0 (GC)	W0202	GC-FID	Eigen methode
Polychloorbifenylen (PCB)	W0271	GC-MS	Cf. pb. 3210-7 & gw. NEN 6980
PAK (VROM)	W0271	GC-MS	Cf. pb. 3210-5 & gw. NEN-ISO 18287
PAK som AS3000/AP04	W0271	GC-MS	gw. NEN-ISO 18287

Nadere informatie over de toegepaste onderzoeksmethoden alsmede een classificatie van de meetonzekerheid staan vermeld in ons overzicht "Specificaties analysemethoden", versie 2011.

Eurofins Analytico B.V.

Gildeweg 44-46
3771 NB Barneveld
P.O. Box 459
3770 AL Barneveld NL


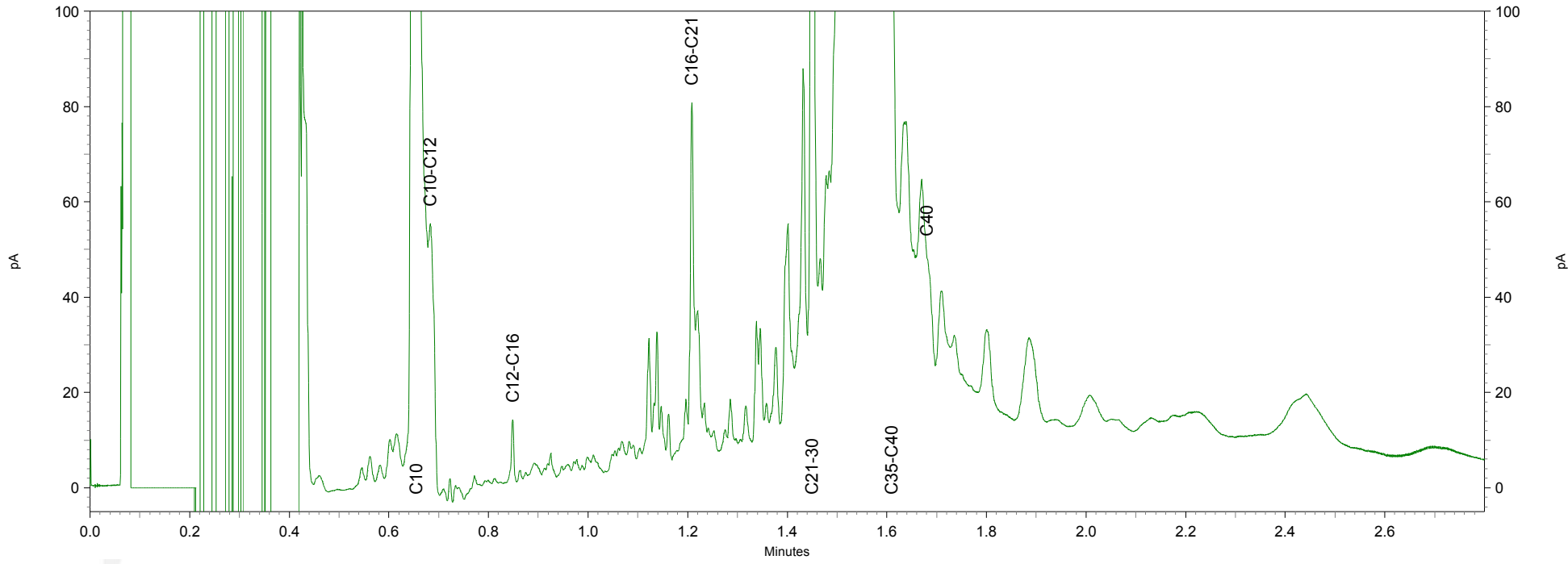
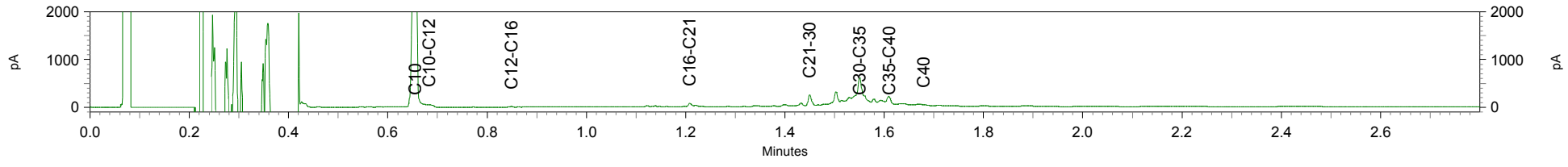
Tel. +31 (0)34 242 63 00
Fax +31 (0)34 242 63 99
E-mail info-env@eurofins.nl
Site www.eurofins.nl

BNP Paribas S.A. 227 9245 25
VAT/BTW No. NL 8043.14.883.B01
KvK No. 09088623
IBAN: NL71BNP0227924525
BIC: BNPANL2A

Eurofins Analytico B.V. is erkend door het Vlaamse Gewest (OVAM en Dep. LNE), het Brusselse Gewest (BIM), het Waalse Gewest (DGRNE-OWD) en door de overheden van Frankrijk en Luxemburg (MEV).

Chromatogram TPH/ Mineral Oil

Sample ID.: 7437623
Certificate no.: 2013029316
Sample description.: 70001sl1 (15-30)
V



ARCADIS Regio B.V.
T.a.v. Mw. M. de Lange
Postbus 63
9400 AB ASSEN

Analyscertificaat

Datum: 27-03-2013

Hierbij ontvangt u de resultaten van het navolgende laboratoriumonderzoek.

Certificaatnummer/Versie	2013035243/1
Uw projectnummer	700
Uw projectnaam	
Uw ordernummer	B02032.000377
Monster(s) ontvangen	21-03-2013

Dit certificaat mag uitsluitend in zijn geheel worden gereproduceerd.
Aanvullende informatie behorend bij dit analysecertificaat kunt U vinden in het overzicht "Specificaties Analysemethoden". Extra exemplaren zijn verkrijgbaar bij de afdeling Verkoop en Advies.

De grondmonsters worden tot 6 weken na datum ontvangst bewaard en watermonsters tot 2 weken na datum ontvangst. Zonder tegenbericht worden de monsters nadien afgevoerd.
Indien de monsters langer bewaard dienen te blijven verzoeken wij U dit exemplaar uiterlijk 1 week voor afloop van de standaardbewaarperiode ondertekend aan ons te retourneren. Voor de kosten van het langer bewaren van monsters verwijzen wij naar de prijslijst.

Bewaren tot:

Datum:

Naam:

Handtekening:

Wij vertrouwen erop uw opdracht hiermee naar verwachting te hebben uitgevoerd, mocht U naar aanleiding van dit analysecertificaat nog vragen hebben verzoeken wij U contact op te nemen met de afdeling Verkoop en Advies.

Met vriendelijke groet,

Eurofins Analytico B.V.



Ing. A. Veldhuizen
Technical Manager

Eurofins Analytico B.V.

Gildeweg 44-46
3771 NB Barneveld
P.O. Box 459
3770 AL Barneveld NL

Tel. +31 (0)34 242 63 00
Fax +31 (0)34 242 63 99
E-mail info-env@eurofins.nl
Site www.eurofins.nl

BNP Paribas S.A. 227 9245 25
VAT/BTW No. NL 8043.14.883.B01
KvK No. 09088623
IBAN: NL71BNPA0227924525
BIC: BNPANL2A

Eurofins Analytico B.V. is erkend door het Vlaamse Gewest (OVAM en Dep. LNE), het Brusselse Gewest (BIM), het Waalse Gewest (DGRNE-OWD) en door de overheden van Frankrijk en Luxemburg (MEV).

Analysecertificaat

Uw projectnummer	700	Certificaatnummer/Versie	2013035243/1
Uw projectnaam		Startdatum	21-03-2013
Uw ordernummer	B02032.000377	Rapportagedatum	27-03-2013/13:19
Datum monstername	20-03-2013	Bijlage	A, B, C
Monsternemer		Pagina	1/2
Monstermatrix	Water; Water (AS3000)		
Projectcode	2794 - Arcadis - TenneT Noord-West 380 kV		

Analyse	Eenheid	1
Metalen		
S Barium (Ba)	µg/L	90
S Cadmium (Cd)	µg/L	<0.80
S Kobalt (Co)	µg/L	<5.0
S Koper (Cu)	µg/L	<15
S Kwik (Hg)	µg/L	<0.050
S Molybdeen (Mo)	µg/L	<3.6
S Nikkel (Ni)	µg/L	<15
S Lood (Pb)	µg/L	<15
S Zink (Zn)	µg/L	<60
Vluchtige Aromatische Koolwaterstoffen		
S Benzeen	µg/L	<0.20
S Toluene	µg/L	<0.30
S Ethylbenzeen	µg/L	<0.30
S o-Xyleen	µg/L	0.14
S m,p-Xyleen	µg/L	0.26
S Xylenen (som) factor 0,7	µg/L	0.40
BTEX (som)	µg/L	<1.1
S Naftaleen	µg/L	<0.050
S Styreen	µg/L	<0.30
Vluchtige organische halogeenkoolwaterstoffen		
S Dichloormethaan	µg/L	<0.20
S Trichloormethaan	µg/L	<0.60
S Tetrachloormethaan	µg/L	<0.10
S Trichlooretheen	µg/L	<0.60
S Tetrachlooretheen	µg/L	<0.10
S 1,1-Dichloorethaan	µg/L	<0.60
S 1,2-Dichloorethaan	µg/L	<0.60
S 1,1,1-Trichloorethaan	µg/L	<0.10
S 1,1,2-Trichloorethaan	µg/L	<0.10
S cis 1,2-Dichlooretheen	µg/L	<0.10

Nr. Monsteromschrijving
1 70001 (200-300)

Analytico-nr.
7459774

Q: door RvA geaccrediteerde verrichting
A: AP04 erkende verrichting
S: AS 3000 erkende verrichting

Dit certificaat mag uitsluitend in zijn geheel worden gereproduceerd.

Eurofins Analytico B.V.

Gildeweg 44-46
3771 NB Barneveld
P.O. Box 459
3770 AL Barneveld NL
Tel. +31 (0)34 242 63 00
Fax +31 (0)34 242 63 99
E-mail info-env@eurofins.nl
Site www.eurofins.nl

BNP Paribas S.A. 227 9245 25
VAT/BTW No. NL 8043.14.883.B01
KvK No. 09088623
IBAN: NL71BNPA0227924525
BIC: BNPANL2A

Eurofins Analytico B.V. is erkend door het Vlaamse Gewest (OVAM en Dep. LNE), het Brusselse Gewest (BIM), het Waalse Gewest (DGRNE-OWD) en door de overheden van Frankrijk en Luxemburg (MEV).



TESTEN
RvA L010

Analysecertificaat

Uw projectnummer	700	Certificaatnummer/Versie	2013035243/1
Uw projectnaam		Startdatum	21-03-2013
Uw ordernummer	B02032.000377	Rapportagedatum	27-03-2013/13:19
Datum monstername	20-03-2013	Bijlage	A, B, C
Monsternemer		Pagina	2/2
Monstermatrix	Water; Water (AS3000)		
Projectcode	2794 - Arcadis - TenneT Noord-West 380 kV		

Analyse	Eenheid	1
S trans 1,2-Dichlooretheen	µg/L	<0.10
CKW (som)	µg/L	<3.2
S Tribroommethaan	µg/L	<2.0
S Vinylchloride	µg/L	<0.10
S 1,1-Dichlooretheen	µg/L	<0.10
S 1,2-Dichloorethenen (Som) factor 0,7	µg/L	0.14 ¹⁾
S 1,1-Dichloorpropaan	µg/L	<0.25
S 1,2-Dichloorpropaan	µg/L	<0.25
S 1,3-Dichloorpropaan	µg/L	<0.25
S Dichloorpropanen som factor 0.7	µg/L	0.52
Minerale olie		
Minerale olie (C10-C12)	µg/L	<8.0
Minerale olie (C12-C16)	µg/L	<15
Minerale olie (C16-C21)	µg/L	<16
Minerale olie (C21-C30)	µg/L	<31
Minerale olie (C30-C35)	µg/L	<15
Minerale olie (C35-C40)	µg/L	<15
S Minerale olie totaal (C10-C40)	µg/L	<100

Nr. **Monsteromschrijving**
1 70001 (200-300)

Analytico-nr.
7459774

Eurofins Analytico B.V.



Q: door RvA geaccrediteerde verrichting
A: AP04 erkende verrichting
S: AS 3000 erkende verrichting

Dit certificaat mag uitsluitend in zijn geheel worden gereproduceerd.

Akkoord
Pr.coörd.



Gildeweg 44-46
3771 NB Barneveld
P.O. Box 459
3770 AL Barneveld NL
Tel. +31 (0)34 242 63 00
Fax +31 (0)34 242 63 99
E-mail info-env@eurofins.nl
Site www.eurofins.nl

BNP Paribas S.A. 227 9245 25
VAT/BTW No. NL 8043.14.883.B01
KvK No. 09088623
IBAN: NL71BNP0227924525
BIC: BNPANL2A

Eurofins Analytico B.V. is erkend door het Vlaamse Gewest (OVAM en Dep. LNE), het Brusselse Gewest (BIM), het Waalse Gewest (DGRNE-OWD) en door de overheden van Frankrijk en Luxemburg (MEV).

Bijlage (A) met deelmonsterinformatie behorende bij analysecertificaat 2013035243/1

Pagina 1/1

Analytico-nr.	Boornr	Omschrijving	Van	Tot	Barcode	Monsteromschrijving
7459774	70001	1	200	300	0691400850	70001 (200-300)
7459774	70001	2	200	300	0700612813	



Eurofins Analytico B.V.

Gildeweg 44-46
3771 NB Barneveld
P.O. Box 459
3770 AL Barneveld NL

Tel. +31 (0)34 242 63 00
Fax +31 (0)34 242 63 99
E-mail info-env@eurofins.nl
Site www.eurofins.nl

BNP Paribas S.A. 227 9245 25
VAT/BTW No. NL 8043.14.883.B01
KvK No. 09088623
IBAN: NL71BNPA0227924525
BIC: BNPANL2A

Eurofins Analytico B.V. is erkend door het Vlaamse Gewest (OVAM en Dep. LNE), het Brusselse Gewest (BIM), het Waalse Gewest (DGRNE-OWD) en door de overheden van Frankrijk en Luxemburg (MEV).

Bijlage (B) met opmerkingen behorende bij analysecertificaat 2013035243/1

Pagina 1/1

Opmerking 1)De toetswaarde van de som is gelijk aan de sommatie van $0,7 \star RG$ **Eurofins Analytico B.V.**

Gildeweg 44-46 Tel. +31 (0)34 242 63 00
3771 NB Barneveld Fax +31 (0)34 242 63 99
P.O. Box 459 E-mail info-env@eurofins.nl
3770 AL Barneveld NL Site www.eurofins.nl

BNP Paribas S.A. 227 9245 25
VAT/BTW No. NL 8043.14.883.B01
KvK No. 09088623
IBAN: NL71BNPA0227924525
BIC: BNPANL2A

Eurofins Analytico B.V. is erkend door het Vlaamse Gewest (OVAM en Dep. LNE), het Brusselse Gewest (BIM), het Waalse Gewest (DGRNE-OWD) en door de overheden van Frankrijk en Luxemburg (MEV).

Bijlage (C) met methodeverwijzingen behorende bij analysecertificaat 2013035243/1

Pagina 1/1

Analyse	Methode	Techniek	Referentiemethode
Aromaten (BTEXN)	W0254	HS-GC-MS	Cf. pb 3130-1
Barium (Ba)	W0421	ICP-MS	Cf. pb 3110-3 en cf. NEN-EN-ISO 17294-2
Cadmium (Cd)	W0421	ICP-MS	Cf. pb 3110-3 en cf. NEN-EN-ISO 17294-2
Kobalt (Co)	W0421	ICP-MS	Cf. pb 3110-3 en cf. NEN-EN-ISO 17294-2
Koper (Cu)	W0421	ICP-MS	Cf. pb 3110-3 en cf. NEN-EN-ISO 17294-2
Kwik (Hg)	W0421	ICP-MS	Cf. pb 3110-3 en cf. NEN-EN-ISO 17294-2
Molybdeen (Mo)	W0421	ICP-MS	Cf. pb 3110-3 en cf. NEN-EN-ISO 17294-2
Nikkel (Ni)	W0421	ICP-MS	Cf. pb 3110-3 en cf. NEN-EN-ISO 17294-2
Lood (Pb)	W0421	ICP-MS	Cf. pb 3110-3 en cf. NEN-EN-ISO 17294-2
Zink (Zn)	W0421	ICP-MS	Cf. pb 3110-3 en cf. NEN-EN-ISO 17294-2
Xylenen som AS3000	W0254	HS-GC-MS	Cf. pb 3130-1
Styreen	W0254	HS-GC-MS	Cf. pb 3130-1
VOCL (11)	W0254	HS-GC-MS	Cf. pb 3130-1
tribroommethaan	W0254	HS-GC-MS	Cf. pb 3130-1
CKW : Vinylchloride	W0254	HS-GC-MS	Cf. pb 3130-1
CKW : 1,1-Dichlooretheen HS	W0254	HS-GC-MS	Cf. pb 3130-1
DiClEtheen som AS3000	W0254	HS-GC-MS	Cf. pb 3130-1
1,1-dichloorpropaan	W0254	HS-GC-MS	Cf. pb 3130-1
1,2-Dichloorpropaan	W0254	HS-GC-MS	Cf. pb 3130-1
1,3-dichloorpropaan	W0254	HS-GC-MS	Cf. pb 3130-1
DiChlprop. som AS300	W0254	HS-GC-MS	Cf. pb 3130-2 en gw. NEN EN ISO 15680
Minerale Olie (GC)	W0215	LVI-GC-FID	Cf. pb 3110-5

Nadere informatie over de toegepaste onderzoeksmethoden alsmede een classificatie van de meetonzekerheid staan vermeld in ons overzicht "Specificaties analysemethoden", versie 2011.

Toetsing: S en I 2012 incl Barium

Uw projectnummer	700
Uw projectnaam	
Uw ordernummer	B02032.000377
Datum monsternamen	06-03-2013
Monsternemer	jan uitham
Certificaatnummer	2013029315
Startdatum	08-03-2013
Rapportagedatum	14-03-2013

Analyse	Eenheid	70001 (0-50) 70002 (0-50) 70003 (0-50) 70004 (7437621)	70001 (60-110) 70001 (120-170) 70002 (50-75) 7437622
Bodemtype correctie			
Organische stof		4,3	1,2
Korrelgrootte < 2 µm (Lutum)		33,3	24,6
Voorbehandeling			
Cryogeen malen AS3000		Uitgevoerd	Uitgevoerd
Bodemkundige analyses			
Droge stof	% (m/m)	77,7	72,5
Organische stof	% (m/m) ds	4,3	1,2
Gloeirest	% (m/m) ds	93,4	97,1
Korrelgrootte < 2 µm (Lutum)	% (m/m) ds	33,3	24,6
Metalen			
Barium (Ba)	mg/kg ds	36 -	27 -
Cadmium (Cd)	mg/kg ds	0,46 -	<0,17 -
Kobalt (Co)	mg/kg ds	8,3 -	6,3 -
Koper (Cu)	mg/kg ds	41 -	8,5 -
Kwik (Hg)	mg/kg ds	0,17 *	<0,050 -
Molybdeen (Mo)	mg/kg ds	<1,5 -	<1,5 -
Nikkel (Ni)	mg/kg ds	26 -	25 -
Lood (Pb)	mg/kg ds	46 -	19 -
Zink (Zn)	mg/kg ds	180 *	45 -
Minerale olie			
Minerale olie (C10-C12)	mg/kg ds	6,6	<3,0
Minerale olie (C12-C16)	mg/kg ds	<5,0	<5,0
Minerale olie (C16-C21)	mg/kg ds	<6,0	<6,0
Minerale olie (C21-C30)	mg/kg ds	<12	<12
Minerale olie (C30-C35)	mg/kg ds	7,2	<6,0
Minerale olie (C35-C40)	mg/kg ds	<6,0	<6,0
Minerale olie totaal (C10-C40)	mg/kg ds	<38 -	<38 -
Polychloorbifenylen, PCB			
PCB 28	mg/kg ds	<0,0010	<0,0010
PCB 52	mg/kg ds	<0,0010	<0,0010
PCB 101	mg/kg ds	<0,0010	<0,0010
PCB 118	mg/kg ds	<0,0010	<0,0010
PCB 138	mg/kg ds	<0,0010	<0,0010
PCB 153	mg/kg ds	<0,0010	<0,0010
PCB 180	mg/kg ds	<0,0010	<0,0010
PCB (som 7) (factor 0,7)	mg/kg ds	0,0049 -	0,0049 -
Polycyclische Aromatische Koolwaterstoffen, PAK			
Naftaleen	mg/kg ds	<0,050	<0,050
Fenanthreen	mg/kg ds	0,075	<0,050
Anthraceen	mg/kg ds	<0,050	<0,050
Fluorantheen	mg/kg ds	0,23	<0,050
Benzo(a)anthraceen	mg/kg ds	0,12	<0,050
Chryseen	mg/kg ds	0,14	<0,050
Benzo(k)fluorantheen	mg/kg ds	0,065	<0,050
Benzo(a)pyreen	mg/kg ds	0,12	<0,050
Benzo(ghi)peryleen	mg/kg ds	0,12	<0,050
Indeno(123-cd)pyreen	mg/kg ds	0,12	<0,050
PAK VROM (10) (factor 0,7)	mg/kg ds	1,1 -	0,35 -

Legenda

Monsternr	Analytico-nr
70001 (0-50) 70002 (0-50) 70003 (0-50) 70004 (7437621)	
70001 (60-110) 70001 (120-170) 70002 (50-75) 7437622	

< streefwaarde/aw2000 of RG	-
> streefwaarde/aw2000	*
> Tussenwaarde (T)	**
> Interventiewaarde (I)	***
Niet getoetst	

Deze toetsing is met de grootste zorg samengesteld.

Eurofins Analytico B.V. is echter niet verantwoordelijk voor de uitkomst van deze toetsing.

Mocht u een probleem in deze toetsing signaleren, dan verzoeken wij u vriendelijk dit door te geven aan pais.helpdesk@analytico.com

Toetsing: S en I 2012 incl Barium

Uw projectnummer 700
 Uw projectnaam
 Uw ordernummer B02032.000377
 Datum monsternamen 20-03-2013
 Monsternemer
 Certificaatnummer 2013035243
 Startdatum 21-03-2013
 Rapportagedatum 27-03-2013

Analyse	Eenheid	70001 (200-300)
---------	---------	-----------------

Metalen

Barium (Ba)	µg/L	90 *
Cadmium (Cd)	µg/L	<0,80 -
Kobalt (Co)	µg/L	<5,0 -
Koper (Cu)	µg/L	<15 -
Kwik (Hg)	µg/L	<0,050 -
Molybdeen (Mo)	µg/L	<3,6 -
Nikkel (Ni)	µg/L	<15 -
Lood (Pb)	µg/L	<15 -
Zink (Zn)	µg/L	<60 -

Vluchtige Aromatische Koolwaterstoffen

Benzeen	µg/L	<0,20 -
Tolueen	µg/L	<0,30 -
Ethylbenzeen	µg/L	<0,30 -
o-Xyleen	µg/L	0,14
m,p-Xyleen	µg/L	0,26
Xylenen (som) factor 0,7	µg/L	0,4 *
BTEX (som)	µg/L	<1,1
Naftaleen	µg/L	<0,050 -
Styreen	µg/L	<0,30 -

Vluchtige organische halogeenkoolwaterstoffen

Dichloormethaan	µg/L	<0,20 -
Trichloormethaan	µg/L	<0,60 -
Tetrachloormethaan	µg/L	<0,10 -
Trichlooretheen	µg/L	<0,60 -
Tetrachlooretheen	µg/L	<0,10 -
1,1-Dichloorethaan	µg/L	<0,60 -
1,2-Dichloorethaan	µg/L	<0,60 -
1,1,1-Trichloorethaan	µg/L	<0,10 -
1,1,2-Trichloorethaan	µg/L	<0,10 -
cis 1,2-Dichlooretheen	µg/L	<0,10
trans 1,2-Dichlooretheen	µg/L	<0,10
CKW (som)	µg/L	<3,2
Tribroommethaan	µg/L	<2,0 -
Vinylchloride	µg/L	<0,10 -
1,1-Dichlooretheen	µg/L	<0,10 -
1,2-Dichloorethenen (Som) factor 0,7	µg/L	0,14 -
1,1-Dichloorpropaan	µg/L	<0,25
1,2-Dichloorpropaan	µg/L	<0,25
1,3-Dichloorpropaan	µg/L	<0,25
Dichloorpropanen som factor 0.7	µg/L	0,52 -

Minerale olie

Minerale olie (C10-C12)	µg/L	<8,0
Minerale olie (C12-C16)	µg/L	<15
Minerale olie (C16-C21)	µg/L	<16
Minerale olie (C21-C30)	µg/L	<31
Minerale olie (C30-C35)	µg/L	<15
Minerale olie (C35-C40)	µg/L	<15
Minerale olie totaal (C10-C40)	µg/L	<100 -

Legenda

Monsternr	Analytico-nr
70001 (200-300)	7459774
< streefwaarde/aw2000 of RG	-
> streefwaarde/aw2000	*
> Tussenwaarde (T)	**
> Interventiewaarde (I)	***
Niet getoetst	

Deze toetsing is met de grootste zorg samengesteld,
 Eurofins Analytico B.V. is echter niet verantwoordelijk voor de uitkomst van deze toetsing.
 Mocht u een probleem in deze toetsing signaleren, dan verzoeken
 wij u vriendelijk dit door te geven aan pais.helpdesk@analytico.com

Toetsing volgens: Toepassen in oppervlaktewater (Bbk)

Towabo 4.0.400

Datum toetsing: 24-07-2013

Meetpunt: 700001bs (40-70)

Datum monstername: 11-03-2013

Tijd monstername: 0:00:00

Beheerder: ONBEKEND

X-coördinaat: 0

Y-coördinaat: 0

Maaiveld t.o.v. NAP (m): 0

Compartiment: Bodem/Sediment

Laag boven (cm): 0

Laag onder (cm): 0

Gebruikte standaardisatiemethode: Bbk

Gebruikte grootheid voor standaardisatie:

-als org.stofgehalte : 6,00 %

-als lutumgehalte : 19,30 %

Parameter	hoe.	eenheid	gemeten gehalte	gestand. gehalte	oordeel	melding	% oversch.
<i>METALEN</i>							
cadmium	dg	mg/kg <	0,380	0,316	<=AW		-
anorganisch kwik	dg	mg/kg <	0,096	0,074	<=AW		-
koper	dg	mg/kg	10,000	11,928	<=AW		-
nikkel	dg	mg/kg	17,000	20,307	<=AW		-
lood	dg	mg/kg <	19,000	15,013	<=AW		-
zink	dg	mg/kg	50,000	59,880	<=AW		-
cobalt	dg	mg/kg	5,400	6,564	<=AW		-
molybdeen	dg	mg/kg <	1,500	1,050	<=AW	*	-
<i>PAK</i>							
som PAK 10 (VROM)	dg	mg/kg <	0,500	0,350	<=AW	*	-
<i>OVERIGE STOFFEN</i>							
minerale olie GC	dg	mg/kg	130,000	216,667	A		14,04
<i>PCB</i>							
PCB-28	dg	ug/kg <	1,000	1,167	<=AW	*	-
PCB-52	dg	ug/kg <	1,000	1,167	<=AW	*	-
PCB-101	dg	ug/kg <	1,000	1,167	<=AW	*	-
PCB-118	dg	ug/kg <	1,000	1,167	<=AW	*	-
PCB-138	dg	ug/kg <	1,000	1,167	<=AW	*	-
PCB-153	dg	ug/kg <	1,000	1,167	<=AW	*	-
PCB-180	dg	ug/kg <	1,000	1,167	<=AW	*	-
som PCB 7	dg	ug/kg <	7,000	8,167	<=AW	*	-

Aantal getoetste parameters: 18

Eindoordeel: Klasse A

Meldingen:

* Indicatief toetsresultaat

Toetsing volgens: Toepassen in oppervlaktewater (Bbk)

Towabo 4.0.400

Datum toetsing: 24-07-2013

Meetpunt: 700002bs (30-60)

Datum monstername: 11-03-2013

Tijd monstername: 0:00:00

Beheerder: ONBEKEND

X-coördinaat: 0

Y-coördinaat: 0

Maaiveld t.o.v. NAP (m): 0

Compartiment: Bodem/Sediment

Laag boven (cm): 0

Laag onder (cm): 0

Gebruikte standaardisatiemethode: Bbk

Gebruikte grootheid voor standaardisatie:

-als org.stofgehalte : 6,00 %

-als lutumgehalte : 17,10 %

Parameter	hoe.	eenheid	gemeten gehalte	gestand. gehalte	oordeel	melding	% oversch.
<i>METALEN</i>							
cadmium	dg	mg/kg <	0,320	0,272	<=AW		-
anorganisch kwik	dg	mg/kg <	0,079	0,062	<=AW		-
koper	dg	mg/kg	8,000	9,979	<=AW		-
nikkel	dg	mg/kg	17,000	21,956	<=AW		-
lood	dg	mg/kg <	16,000	13,023	<=AW		-
zink	dg	mg/kg	54,000	68,540	<=AW		-
cobalt	dg	mg/kg	5,400	7,160	<=AW		-
molybdeen	dg	mg/kg <	1,500	1,050	<=AW	*	-
<i>PAK</i>							
som PAK 10 (VROM)	dg	mg/kg <	0,500	0,350	<=AW	*	-
<i>OVERIGE STOFFEN</i>							
minerale olie GC	dg	mg/kg <	100,000	116,667	<=AW		-
<i>PCB</i>							
PCB-28	dg	ug/kg <	1,000	1,167	<=AW	*	-
PCB-52	dg	ug/kg <	1,000	1,167	<=AW	*	-
PCB-101	dg	ug/kg <	1,000	1,167	<=AW	*	-
PCB-118	dg	ug/kg <	1,000	1,167	<=AW	*	-
PCB-138	dg	ug/kg <	1,000	1,167	<=AW	*	-
PCB-153	dg	ug/kg <	1,000	1,167	<=AW	*	-
PCB-180	dg	ug/kg <	1,000	1,167	<=AW	*	-
som PCB 7	dg	ug/kg <	7,000	8,167	<=AW	*	-

Aantal getoetste parameters: 18

Eindoordeel: Vrij toepasbaar

Meldingen:

* Indicatief toetsresultaat

Toetsing volgens: Toepassen in oppervlaktewater (Bbk)

Towabo 4.0.400

Datum toetsing: 24-07-2013

Meetpunt: 700003bs (20-25)

Datum monstername: 11-03-2013

Tijd monstername: 0:00:00

Beheerder: ONBEKEND

X-coördinaat: 0

Y-coördinaat: 0

Maaiveld t.o.v. NAP (m): 0

Compartiment: Bodem/Sediment

Laag boven (cm): 0

Laag onder (cm): 0

Gebruikte standaardisatiemethode: Bbk

Gebruikte grootheid voor standaardisatie:

-als org.stofgehalte : 4,70 %

-als lutumgehalte : 20,00 %

Parameter	hoe.	eenheid	gemeten gehalte	gestand. gehalte	oordeel	melding	% oversch.
<i>METALEN</i>							
cadmium	dg	mg/kg <	0,370	0,318	<=AW		-
anorganisch kwik	dg	mg/kg <	0,094	0,072	<=AW		-
koper	dg	mg/kg	9,500	11,469	<=AW		-
nikkel	dg	mg/kg	18,000	21,000	<=AW		-
lood	dg	mg/kg <	19,000	15,134	<=AW		-
zink	dg	mg/kg	49,000	58,607	<=AW		-
cobalt	dg	mg/kg	5,600	6,632	<=AW		-
molybdeen	dg	mg/kg <	1,500	1,050	<=AW	*	-
<i>PAK</i>							
som PAK 10 (VROM)	dg	mg/kg <	0,500	0,350	<=AW	*	-
<i>OVERIGE STOFFEN</i>							
minerale olie GC	dg	mg/kg <	110,000	163,830	<=AW		-
<i>PCB</i>							
PCB-28	dg	ug/kg <	1,000	1,489	<=AW	*	-
PCB-52	dg	ug/kg <	1,000	1,489	<=AW	*	-
PCB-101	dg	ug/kg <	1,000	1,489	<=AW	*	-
PCB-118	dg	ug/kg <	1,000	1,489	<=AW	*	-
PCB-138	dg	ug/kg <	1,000	1,489	<=AW	*	-
PCB-153	dg	ug/kg <	1,000	1,489	<=AW	*	-
PCB-180	dg	ug/kg <	1,000	1,489	<=AW	*	-
som PCB 7	dg	ug/kg <	7,000	10,426	<=AW	*	-

Aantal getoetste parameters: 18

Eindoordeel: Vrij toepasbaar

Meldingen:

* Indicatief toetsresultaat

Toetsing volgens: Toepassen in oppervlaktewater (Bbk)

Towabo 4.0.400

Datum toetsing: 24-07-2013

Meetpunt: 700004bs (30-40)

Datum monstername: 11-03-2013

Tijd monstername: 0:00:00

Beheerder: ONBEKEND

X-coördinaat: 0

Y-coördinaat: 0

Maaiveld t.o.v. NAP (m): 0

Compartiment: Bodem/Sediment

Laag boven (cm): 0

Laag onder (cm): 0

Gebruikte standaardisatiemethode: Bbk

Gebruikte grootheid voor standaardisatie:

-als org.stofgehalte : 13,60 %

-als lutumgehalte : 36,20 %

Parameter	hoe.	eenheid	gemeten gehalte	gestand. gehalte	oordeel	melding	% oversch.
<i>METALEN</i>							
cadmium	dg	mg/kg <	0,400	0,234	<=AW		-
anorganisch kwik	dg	mg/kg <	0,100	0,061	<=AW		-
koper	dg	mg/kg	15,000	12,032	<=AW		-
nikkel	dg	mg/kg	26,000	19,697	<=AW		-
lood	dg	mg/kg	21,000	17,886	<=AW		-
zink	dg	mg/kg	78,000	61,006	<=AW		-
cobalt	dg	mg/kg	8,200	6,081	<=AW		-
molybdeen	dg	mg/kg	1,700	1,700	A		13,33
<i>PAK</i>							
som PAK 10 (VROM)	dg	mg/kg	0,559	0,411	<=AW		-
<i>OVERIGE STOFFEN</i>							
minerale olie GC	dg	mg/kg <	190,000	97,794	<=AW		-
<i>PCB</i>							
PCB-28	dg	ug/kg <	1,000	0,515	<=AW	*	-
PCB-52	dg	ug/kg <	1,000	0,515	<=AW	*	-
PCB-101	dg	ug/kg <	1,000	0,515	<=AW	*	-
PCB-118	dg	ug/kg <	1,000	0,515	<=AW	*	-
PCB-138	dg	ug/kg <	1,000	0,515	<=AW	*	-
PCB-153	dg	ug/kg <	1,000	0,515	<=AW	*	-
PCB-180	dg	ug/kg <	1,000	0,515	<=AW	*	-
som PCB 7	dg	ug/kg <	7,000	3,603	<=AW	*	-

Aantal getoetste parameters: 18

Eindoordeel: Vrij toepasbaar

Meldingen:

* Indicatief toetsresultaat

Toetsing volgens: Toepassen in oppervlaktewater (Bbk)

Towabo 4.0.400

Datum toetsing: 24-07-2013

Meetpunt: 700005bs (30-50)

Datum monstername: 11-03-2013

Tijd monstername: 0:00:00

Beheerder: ONBEKEND

X-coördinaat: 0

Y-coördinaat: 0

Maaiveld t.o.v. NAP (m): 0

Compartiment: Bodem/Sediment

Laag boven (cm): 0

Laag onder (cm): 0

Gebruikte standaardisatiemethode: Bbk

Gebruikte grootheid voor standaardisatie:

-als org.stofgehalte : 7,90 %

-als lutumgehalte : 22,30 %

Parameter	hoe.	eenheid	gemeten gehalte	gestand. gehalte	oordeel	melding	% oversch.
<i>METALEN</i>							
cadmium	dg	mg/kg <	0,400	0,304	<=AW		-
anorganisch kwik	dg	mg/kg <	0,100	0,073	<=AW		-
koper	dg	mg/kg <	10,000	7,609	<=AW		-
nikkel	dg	mg/kg	17,000	18,421	<=AW		-
lood	dg	mg/kg <	20,000	14,838	<=AW		-
zink	dg	mg/kg	52,000	56,544	<=AW		-
cobalt	dg	mg/kg	5,200	5,677	<=AW		-
molybdeen	dg	mg/kg <	1,500	1,050	<=AW	*	-
<i>PAK</i>							
som PAK 10 (VROM)	dg	mg/kg	0,566	0,566	<=AW		-
<i>OVERIGE STOFFEN</i>							
minerale olie GC	dg	mg/kg <	160,000	141,772	<=AW		-
<i>PCB</i>							
PCB-28	dg	ug/kg <	1,000	0,886	<=AW	*	-
PCB-52	dg	ug/kg <	1,000	0,886	<=AW	*	-
PCB-101	dg	ug/kg <	1,000	0,886	<=AW	*	-
PCB-118	dg	ug/kg <	1,000	0,886	<=AW	*	-
PCB-138	dg	ug/kg <	1,000	0,886	<=AW	*	-
PCB-153	dg	ug/kg <	1,000	0,886	<=AW	*	-
PCB-180	dg	ug/kg <	1,000	0,886	<=AW	*	-
som PCB 7	dg	ug/kg <	7,000	6,203	<=AW	*	-

Aantal getoetste parameters: 18

Eindoordeel: Vrij toepasbaar

Meldingen:

* Indicatief toetsresultaat

Einde uitvoerverslag

Toetsing volgens: Verspreiden op aangrenzend perceel (Bbk) **Towabo 4.0.400**
Datum toetsing: 24-07-2013
Meetpunt: 700001bs (40-70)
Datum monstername: 11-03-2013 **Tijd monstername:** 0:00:00
Beheerder: ONBEKEND
X-coördinaat: 0 **Y-coördinaat:** 0
Maaiveld t.o.v. NAP (m): 0 **Compartiment:** Bodem/Sediment
Laag boven (cm): 0 **Laag onder (cm):** 0

Gebruikte standaardisatiemethode: PAF

Gebruikte grootheid voor standaardisatie:

-als org.stofgehalte : 6,00 %
 -als lutumgehalte : 19,30 %

Parameter	hoe.	eenheid	gemeten gehalte	gestand. gehalte	oordeel	melding	% oversch.
<i>METALEN</i>							
cadmium	dg	mg/kg <	0,380	0,316	Ja	.	-
cadmium	PAF	% <	0,380	0,000	.	.	-
anorganisch kwik	PAF	% <	0,096	0,000	.	.	-
koper	PAF	%	10,000	0,000	.	.	-
nikkel	PAF	%	17,000	0,000	.	.	-
lood	PAF	% <	19,000	0,000	.	.	-
zink	PAF	%	50,000	0,000	.	.	-
barium	PAF	% <	94,000	0,000	.	.	-
cobalt	PAF	%	5,400	0,000	.	.	-
molybdeen	PAF	% <	1,500	0,000	.	.	-
<i>PAK</i>							
naftaleen	PAF	% <	0,050	0,006	.	.	-
anthraceen	PAF	% <	0,050	0,003	.	.	-
fenantreen	PAF	% <	0,050	0,004	.	.	-
fluorantheen	PAF	% <	0,050	0,000	.	.	-
benz(a)anthraceen	PAF	% <	0,050	0,000	.	.	-
chryseen	PAF	% <	0,050	0,000	.	.	-
benzo(k)fluorantheen	PAF	% <	0,050	0,000	.	.	-
benzo(a)pyreen	PAF	% <	0,050	0,001	.	.	-
benzo(ghi)peryleen	PAF	% <	0,050	0,000	.	.	-
indenopyreen	PAF	% <	0,050	0,001	.	.	-
<i>OVERIGE STOFFEN</i>							
minerale olie GC	dg	mg/kg	130,000	216,667	Ja	.	-
<i>PCB</i>							
PCB-28	PAF	% <	0,001	0,000	.	.	-
PCB-52	PAF	% <	0,001	0,000	.	.	-
PCB-101	PAF	% <	0,001	0,000	.	.	-
PCB-118	PAF	% <	0,001	0,000	.	.	-
PCB-138	PAF	% <	0,001	0,000	.	.	-
PCB-153	PAF	% <	0,001	0,000	.	.	-
PCB-180	PAF	% <	0,001	0,000	.	.	-
<i>MEERSOORTEN POTENTIEEL AANGETASTE FRACTIE (msPAF)</i>							
msPAF metalen	PAF	%	-	0,000	Ja	.	-
msPAF org.verbindingen	PAF	%	-	0,707	Ja	.	-

Aantal parameters: 27

Eindoordeel: Verspreidbaar

Meldingen:

Er ontbreken enkele parameters in de somparameter msPAFmet
 Er ontbreken enkele parameters in de somparameter msPAForg
 Het gemeten gehalte voor de berekening van PAF-waarden wordt weergegeven in de eenheid mg/kg en hoedanigheid dg

Toetsing volgens: Verspreiden op aangrenzend perceel (Bbk) **Towabo 4.0.400**
Datum toetsing: 24-07-2013
Meetpunt: 700002bs (30-60)
Datum monstername: 11-03-2013 **Tijd monstername:** 0:00:00
Beheerder: ONBEKEND
X-coördinaat: 0 **Y-coördinaat:** 0
Maaiveld t.o.v. NAP (m): 0 **Compartiment:** Bodem/Sediment
Laag boven (cm): 0 **Laag onder (cm):** 0

Gebruikte standaardisatiemethode: PAF

Gebruikte grootte voor standaardisatie:

-als org.stofgehalte : 6,00 %
 -als lutumgehalte : 17,10 %

Parameter	hoe.	eenheid	gemeten gehalte	gestand. gehalte	oordeel	melding	% oversch.
<i>METALEN</i>							
cadmium	dg	mg/kg <	0,320	0,272	Ja	.	-
cadmium	PAF	% <	0,320	0,000	.	.	-
anorganisch kwik	PAF	% <	0,079	0,000	.	.	-
koper	PAF	%	8,000	0,000	.	.	-
nikkel	PAF	%	17,000	0,000	.	.	-
lood	PAF	% <	16,000	0,000	.	.	-
zink	PAF	%	54,000	0,000	.	.	-
barium	PAF	% <	77,000	0,000	.	.	-
cobalt	PAF	%	5,400	0,000	.	.	-
molybdeen	PAF	% <	1,500	0,000	.	.	-
<i>PAK</i>							
naftaleen	PAF	% <	0,050	0,006	.	.	-
anthraceen	PAF	% <	0,050	0,003	.	.	-
fenantreen	PAF	% <	0,050	0,004	.	.	-
fluorantheen	PAF	% <	0,050	0,000	.	.	-
benz(a)anthraceen	PAF	% <	0,050	0,000	.	.	-
chryseen	PAF	% <	0,050	0,000	.	.	-
benzo(k)fluorantheen	PAF	% <	0,050	0,000	.	.	-
benzo(a)pyreen	PAF	% <	0,050	0,001	.	.	-
benzo(ghi)peryleen	PAF	% <	0,050	0,000	.	.	-
indenopyreen	PAF	% <	0,050	0,001	.	.	-
<i>OVERIGE STOFFEN</i>							
minerale olie GC	dg	mg/kg <	100,000	116,667	Ja	.	-
<i>PCB</i>							
PCB-28	PAF	% <	0,001	0,000	.	.	-
PCB-52	PAF	% <	0,001	0,000	.	.	-
PCB-101	PAF	% <	0,001	0,000	.	.	-
PCB-118	PAF	% <	0,001	0,000	.	.	-
PCB-138	PAF	% <	0,001	0,000	.	.	-
PCB-153	PAF	% <	0,001	0,000	.	.	-
PCB-180	PAF	% <	0,001	0,000	.	.	-
<i>MEERSOORTEN POTENTIEEL AANGETASTE FRACTIE (msPAF)</i>							
msPAF metalen	PAF	%	-	0,000	Ja	.	-
msPAF org.verbindingen	PAF	%	-	0,707	Ja	.	-

Aantal parameters: 27

Eindoordeel: Verspreidbaar

Meldingen:

Er ontbreken enkele parameters in de somparameter msPAFmet
 Er ontbreken enkele parameters in de somparameter msPAForg
 Het gemeten gehalte voor de berekening van PAF-waarden wordt weergegeven in de eenheid mg/kg en hoedanigheid dg

Toetsing volgens: Verspreiden op aangrenzend perceel (Bbk) **Towabo 4.0.400**
Datum toetsing: 24-07-2013
Meetpunt: 700003bs (20-25)
Datum monstername: 11-03-2013 **Tijd monstername:** 0:00:00
Beheerder: ONBEKEND
X-coördinaat: 0 **Y-coördinaat:** 0
Maaiveld t.o.v. NAP (m): 0 **Compartiment:** Bodem/Sediment
Laag boven (cm): 0 **Laag onder (cm):** 0

Gebruikte standaardisatiemethode: PAF

Gebruikte grootte voor standaardisatie:

-als org.stofgehalte : 4,70 %
 -als lutumgehalte : 20,00 %

Parameter	hoe.	eenheid	gemeten gehalte	gestand. gehalte	oordeel	melding	% oversch.
<i>METALEN</i>							
cadmium	dg	mg/kg <	0,370	0,318	Ja	.	-
cadmium	PAF	% <	0,370	0,000	.	.	-
anorganisch kwik	PAF	% <	0,094	0,000	.	.	-
koper	PAF	%	9,500	0,000	.	.	-
nikkel	PAF	%	18,000	0,000	.	.	-
lood	PAF	% <	19,000	0,000	.	.	-
zink	PAF	%	49,000	0,000	.	.	-
barium	PAF	% <	92,000	0,000	.	.	-
cobalt	PAF	%	5,600	0,000	.	.	-
molybdeen	PAF	% <	1,500	0,000	.	.	-
<i>PAK</i>							
naftaleen	PAF	% <	0,050	0,011	.	.	-
anthraceen	PAF	% <	0,050	0,005	.	.	-
fenantreen	PAF	% <	0,050	0,007	.	.	-
fluorantheen	PAF	% <	0,050	0,000	.	.	-
benz(a)anthraceen	PAF	% <	0,050	0,000	.	.	-
chryseen	PAF	% <	0,050	0,000	.	.	-
benzo(k)fluorantheen	PAF	% <	0,050	0,000	.	.	-
benzo(a)pyreen	PAF	% <	0,050	0,001	.	.	-
benzo(ghi)peryleen	PAF	% <	0,050	0,001	.	.	-
indenopyreen	PAF	% <	0,050	0,003	.	.	-
<i>OVERIGE STOFFEN</i>							
minerale olie GC	dg	mg/kg <	110,000	163,830	Ja	.	-
<i>PCB</i>							
PCB-28	PAF	% <	0,001	0,000	.	.	-
PCB-52	PAF	% <	0,001	0,000	.	.	-
PCB-101	PAF	% <	0,001	0,000	.	.	-
PCB-118	PAF	% <	0,001	0,000	.	.	-
PCB-138	PAF	% <	0,001	0,000	.	.	-
PCB-153	PAF	% <	0,001	0,000	.	.	-
PCB-180	PAF	% <	0,001	0,000	.	.	-
<i>MEERSOORTEN POTENTIEEL AANGETASTE FRACTIE (msPAF)</i>							
msPAF metalen	PAF	%	-	0,000	Ja	.	-
msPAF org.verbindingen	PAF	%	-	0,980	Ja	.	-

Aantal parameters: 27

Eindoordeel: Verspreidbaar

Meldingen:

Er ontbreken enkele parameters in de somparameter msPAFmet
 Er ontbreken enkele parameters in de somparameter msPAForg
 Het gemeten gehalte voor de berekening van PAF-waarden wordt weergegeven in de eenheid mg/kg en hoedanigheid dg

Toetsing volgens: Verspreiden op aangrenzend perceel (Bbk) **Towabo 4.0.400**
Datum toetsing: 24-07-2013
Meetpunt: 700004bs (30-40)
Datum monstername: 11-03-2013 **Tijd monstername:** 0:00:00
Beheerder: ONBEKEND
X-coördinaat: 0 **Y-coördinaat:** 0
Maaiveld t.o.v. NAP (m): 0 **Compartiment:** Bodem/Sediment
Laag boven (cm): 0 **Laag onder (cm):** 0

Gebruikte standaardisatiemethode: PAF

Gebruikte grootte voor standaardisatie:

-als org.stofgehalte : 13,60 %
 -als lutumgehalte : 36,20 %

Parameter	hoe.	eenheid	gemeten gehalte	gestand. gehalte	oordeel	melding	% oversch.
<i>METALEN</i>							
cadmium	dg	mg/kg <	0,400	0,234	Ja		-
cadmium	PAF	% <	0,400	0,000	.		-
anorganisch kwik	PAF	% <	0,100	0,000	.		-
koper	PAF	%	15,000	0,000	.		-
nikkel	PAF	%	26,000	0,000	.		-
lood	PAF	%	21,000	0,000	.		-
zink	PAF	%	78,000	0,000	.		-
barium	PAF	% <	98,000	0,000	.		-
cobalt	PAF	%	8,200	0,000	.		-
molybdeen	PAF	%	1,700	0,000	.		-
<i>PAK</i>							
naftaleen	PAF	%	0,088	0,008	.		-
anthraceen	PAF	% <	0,050	0,000	.		-
fenantreen	PAF	%	0,096	0,006	.		-
fluorantheen	PAF	%	0,130	0,001	.		-
benz(a)anthraceen	PAF	% <	0,050	0,000	.		-
chryseen	PAF	% <	0,050	0,000	.		-
benzo(k)fluorantheen	PAF	% <	0,050	0,000	.		-
benzo(a)pyreen	PAF	% <	0,050	0,000	.		-
benzo(ghi)peryleen	PAF	% <	0,050	0,000	.		-
indenopyreen	PAF	% <	0,050	0,000	.		-
<i>OVERIGE STOFFEN</i>							
minerale olie GC	dg	mg/kg <	190,000	97,794	Ja		-
<i>PCB</i>							
PCB-28	PAF	% <	0,001	0,000	.		-
PCB-52	PAF	% <	0,001	0,000	.		-
PCB-101	PAF	% <	0,001	0,000	.		-
PCB-118	PAF	% <	0,001	0,000	.		-
PCB-138	PAF	% <	0,001	0,000	.		-
PCB-153	PAF	% <	0,001	0,000	.		-
PCB-180	PAF	% <	0,001	0,000	.		-
<i>MEERSOORTEN POTENTIEEL AANGETASTE FRACTIE (msPAF)</i>							
msPAF metalen	PAF	%	-	0,000	Ja		-
msPAF org.verbindingen	PAF	%	-	0,317	Ja		-

Aantal parameters: 27

Eindoordeel: Verspreidbaar

Meldingen:

Er ontbreken enkele parameters in de somparameter msPAFmet

Er ontbreken enkele parameters in de somparameter msPAForg

Het gemeten gehalte voor de berekening van PAF-waarden wordt weergegeven in de eenheid mg/kg en hoedanigheid dg

Toetsing volgens: Verspreiden op aangrenzend perceel (Bbk) **Towabo 4.0.400**
Datum toetsing: 24-07-2013
Meetpunt: 700005bs (30-50)
Datum monstername: 11-03-2013 **Tijd monstername:** 0:00:00
Beheerder: ONBEKEND
X-coördinaat: 0 **Y-coördinaat:** 0
Maaiveld t.o.v. NAP (m): 0 **Compartiment:** Bodem/Sediment
Laag boven (cm): 0 **Laag onder (cm):** 0

Gebruikte standaardisatiemethode: PAF

Gebruikte grootte voor standaardisatie:

-als org.stofgehalte : 7,90 %
 -als lutumgehalte : 22,30 %

Parameter	hoe.	eenheid	gemeten gehalte	gestand. gehalte	oordeel	melding	% oversch.
<i>METALEN</i>							
cadmium	dg	mg/kg <	0,400	0,304	Ja	.	-
cadmium	PAF	% <	0,400	0,000	.	.	-
anorganisch kwik	PAF	% <	0,100	0,000	.	.	-
koper	PAF	% <	10,000	0,000	.	.	-
nikkel	PAF	% <	17,000	0,000	.	.	-
lood	PAF	% <	20,000	0,000	.	.	-
zink	PAF	% <	52,000	0,000	.	.	-
barium	PAF	% <	98,000	0,000	.	.	-
cobalt	PAF	% <	5,200	0,000	.	.	-
molybdeen	PAF	% <	1,500	0,000	.	.	-
<i>PAK</i>							
naftaleen	PAF	% <	0,050	0,007	.	.	-
anthraceen	PAF	% <	0,050	0,001	.	.	-
fenantreen	PAF	% <	0,085	0,017	.	.	-
fluorantheen	PAF	% <	0,160	0,007	.	.	-
benz(a)anthraceen	PAF	% <	0,061	0,000	.	.	-
chryseen	PAF	% <	0,050	0,000	.	.	-
benzo(k)fluorantheen	PAF	% <	0,050	0,000	.	.	-
benzo(a)pyreen	PAF	% <	0,050	0,000	.	.	-
benzo(ghi)peryleen	PAF	% <	0,050	0,000	.	.	-
indenopyreen	PAF	% <	0,050	0,001	.	.	-
<i>OVERIGE STOFFEN</i>							
minerale olie GC	dg	mg/kg <	160,000	141,772	Ja	.	-
<i>PCB</i>							
PCB-28	PAF	% <	0,001	0,000	.	.	-
PCB-52	PAF	% <	0,001	0,000	.	.	-
PCB-101	PAF	% <	0,001	0,000	.	.	-
PCB-118	PAF	% <	0,001	0,000	.	.	-
PCB-138	PAF	% <	0,001	0,000	.	.	-
PCB-153	PAF	% <	0,001	0,000	.	.	-
PCB-180	PAF	% <	0,001	0,000	.	.	-
<i>MEERSOORTEN POTENTIEEL AANGETASTE FRACTIE (msPAF)</i>							
msPAF metalen	PAF	%	-	0,000	Ja	.	-
msPAF org.verbindingen	PAF	%	-	0,654	Ja	.	-

Aantal parameters: 27

Eindoordeel: Verspreidbaar

Meldingen:

Er ontbreken enkele parameters in de somparameter msPAFmet

Er ontbreken enkele parameters in de somparameter msPAForg

Het gemeten gehalte voor de berekening van PAF-waarden wordt weergegeven in de eenheid mg/kg en hoedanigheid dg

Einde uitvoerverslag

Toetsing volgens: Toepassen in oppervlaktewater (Bbk)

Towabo 4.0.400

Datum toetsing: 18-11-2013

Meetpunt: 70001s11 (15-30)

Datum monstername: 08-03-2013

Tijd monstername: 0:00:00

Beheerder: ONBEKEND

X-coördinaat: 0

Y-coördinaat: 0

Maaiveld t.o.v. NAP (m): 0

Compartiment: Bodem/Sediment

Laag boven (cm): 0

Laag onder (cm): 0

Gebruikte standaardisatiemethode: Bbk

Gebruikte grootheid voor standaardisatie:

-als org.stofgehalte : 7,20 %

-als lutumgehalte : 22,90 %

Parameter	hoe.	eenheid	gemeten gehalte	gestand. gehalte	oordeel	melding	% oversch.
<i>METALEN</i>							
cadmium	dg	mg/kg <	0,270	0,209	<=AW		-
anorganisch kwik	dg	mg/kg	0,081	0,084	<=AW		-
koper	dg	mg/kg	9,300	10,127	<=AW		-
nikkel	dg	mg/kg	15,000	15,957	<=AW		-
lood	dg	mg/kg <	13,000	9,657	<=AW		-
zink	dg	mg/kg	51,000	55,135	<=AW		-
cobalt	dg	mg/kg <	11,000	8,238	<=AW		-
molybdeen	dg	mg/kg <	1,500	1,050	<=AW	*	-
<i>PAK</i>							
som PAK 10 (VROM)	dg	mg/kg	0,370	0,370	<=AW		-
<i>OVERIGE STOFFEN</i>							
minerale olie GC	dg	mg/kg	250,000	347,222	A		82,75
<i>PCB</i>							
PCB-28	dg	ug/kg <	1,000	0,972	<=AW	*	-
PCB-52	dg	ug/kg <	1,000	0,972	<=AW	*	-
PCB-101	dg	ug/kg <	1,000	0,972	<=AW	*	-
PCB-118	dg	ug/kg <	1,000	0,972	<=AW	*	-
PCB-138	dg	ug/kg <	1,000	0,972	<=AW	*	-
PCB-153	dg	ug/kg <	1,000	0,972	<=AW	*	-
PCB-180	dg	ug/kg <	1,000	0,972	<=AW	*	-
som PCB 7	dg	ug/kg <	7,000	6,806	<=AW	*	-

Aantal getoetste parameters: 18

Eindoordeel: Klasse A

Meldingen:

* Indicatief toetsresultaat

Einde uitvoerverslag

Toetsing volgens: Verspreiden op aangrenzend perceel (Bbk) **Towabo 4.0.400**
Datum toetsing: 18-11-2013
Meetpunt: 70001s11 (15-30)
Datum monstername: 08-03-2013 **Tijd monstername:** 0:00:00
Beheerder: ONBEKEND
X-coördinaat: 0 **Y-coördinaat:** 0
Maaiveld t.o.v. NAP (m): 0 **Compartiment:** Bodem/Sediment
Laag boven (cm): 0 **Laag onder (cm):** 0

Gebruikte standaardisatiemethode: PAF

Gebruikte grootte voor standaardisatie:

-als org.stofgehalte : 7,20 %
 -als lutumgehalte : 22,90 %

Parameter	hoe.	eenheid	gemeten gehalte	gestand. gehalte	oordeel	melding	% oversch.
<i>METALEN</i>							
cadmium	dg	mg/kg <	0,270	0,209	Ja		-
cadmium	PAF	% <	0,270	0,000	.		-
anorganisch kwik	PAF	%	0,081	0,000	.		-
koper	PAF	%	9,300	0,000	.		-
nikkel	PAF	%	15,000	0,000	.		-
lood	PAF	% <	13,000	0,000	.		-
zink	PAF	%	51,000	0,000	.		-
barium	PAF	% <	97,000	0,000	.		-
cobalt	PAF	% <	11,000	0,000	.		-
molybdeen	PAF	% <	1,500	0,000	.		-
<i>PAK</i>							
naftaleen	PAF	%	0,055	0,012	.		-
anthraceen	PAF	% <	0,050	0,002	.		-
fenantreen	PAF	% <	0,050	0,002	.		-
fluorantheen	PAF	% <	0,050	0,000	.		-
benz(a)anthraceen	PAF	% <	0,050	0,000	.		-
chryseen	PAF	% <	0,050	0,000	.		-
benzo(k)fluorantheen	PAF	% <	0,050	0,000	.		-
benzo(a)pyreen	PAF	% <	0,050	0,000	.		-
benzo(ghi)peryleen	PAF	% <	0,050	0,000	.		-
indenopyreen	PAF	% <	0,050	0,001	.		-
<i>OVERIGE STOFFEN</i>							
minerale olie GC	dg	mg/kg	250,000	347,222	Ja		-
<i>PCB</i>							
PCB-28	PAF	% <	0,001	0,000	.		-
PCB-52	PAF	% <	0,001	0,000	.		-
PCB-101	PAF	% <	0,001	0,000	.		-
PCB-118	PAF	% <	0,001	0,000	.		-
PCB-138	PAF	% <	0,001	0,000	.		-
PCB-153	PAF	% <	0,001	0,000	.		-
PCB-180	PAF	% <	0,001	0,000	.		-
<i>MEERSOORTEN POTENTIEEL AANGETASTE FRACTIE (msPAF)</i>							
msPAF metalen	PAF	%	-	0,000	Ja		-
msPAF org.verbindingen	PAF	%	-	0,586	Ja		-

Aantal parameters: 27

Eindoordeel: Verspreidbaar

Meldingen:

Er ontbreken enkele parameters in de somparameter msPAFmet

Er ontbreken enkele parameters in de somparameter msPAForg

Het gemeten gehalte voor de berekening van PAF-waarden wordt weergegeven in de eenheid mg/kg en hoedanigheid dg

Einde uitvoerverslag

TOETSINGSKADER

WET BODEMBESCHERMING

Toetsing van de analyseresultaten van grond- en grondwater heeft plaatsgevonden aan de hand van het toetsingskader zoals gedefinieerd in de bijlage 1 van de Circulaire bodemsanering 2012. Onderstaande toetswaarden worden gehanteerd om de mate van bodemverontreiniging weer te geven. De toetswaarden zijn gebaseerd op humaan-toxicologische en ecotoxicologische uitgangspunten (RIVM studies) en beleidsmatige overwegingen (NOBO rapport).

§ Interventiewaarden (I)

De interventiewaarden bodemsanering geven het concentratieniveau voor verontreinigingen in grond en grondwater aan waarboven ernstige vermindering of dreigende vermindering optreedt van de functionele eigenschappen die de bodem heeft voor mens, plant en dier. Bij gehalten boven de interventiewaarde is mogelijk sprake van (een geval van) ernstige verontreiniging en is er mogelijk een saneringsnoodzaak.

§ Streefwaarden grondwater (S)

De streefwaarden gelden als referentiewaarden en hebben betrekking op de in de natuur voorkomende achtergrondwaarden in het grondwater of op detectiegrenzen bij stoffen die niet in het natuurlijk milieu voorkomen.

§ Achtergrondwaarden grond (AW)

De achtergrondwaarden gelden als referentiewaarden waar relatief onbelaste gebieden (natuur en landbouwgebieden) voor 95 % aan voldoen. Grond die aan de AW voldoet is blijvend geschikt voor alle bodemfuncties (waaronder moestuin, natuur en landbouw).

§ Tussenwaarde ($\frac{1}{2}$ (AW+I)) resp. ($\frac{1}{2}$ (S+I))

De tussenwaarde is een grens die aan geeft dat er een nader onderzoek noodzakelijk is.

De genoemde toetswaarden voor grond zijn afhankelijk van het bodemtype.

De toetswaarden worden op basis van het percentages organische stof en lutum berekend.

BESLUIT BODEMKWALITEIT

Op toepassing van grond en baggerspecie (op of in de landbodem en in oppervlaktewater en verspreiding van baggerspecie in oppervlaktewater) is het Besluit bodemkwaliteit van toepassing. Daarin kunnen lokale (water)bodembeheerders kiezen tussen generiek en gebiedspecifiek beleid of het overgangsbeleid.

Gebiedspecifiek beleid

Met het gebiedspecifiek beleid kunnen lokale landbodem en waterkwaliteitsbeheerders zelf bodemkwaliteitsnormen vaststellen. Als randvoorwaarden geldt dat sprake moet zijn van stand still op gebiedsniveau. De normen in het gebiedspecifieke kader worden lokale Maximale waarden genoemd.

Generiek beleid

Binnen het generieke (landelijke) beleid is het toetsingskader gebaseerd op een klassenindeling voor kwaliteit en functie. Uitgangspunt bij toepassing van grond en baggerspecie binnen het generieke kader is, dat de kwaliteit moet aansluiten bij de functie van de bodem en dat de lokale (water)bodemkwaliteit op klasse niveau niet mag verslechteren en waar mogelijk verbetert.

Landbodem

§ Binnen het generieke kader zijn voor toepassing op landbodem twee functieklassen onderscheiden: Wonen en Industrie. Daarnaast zijn er landelijke achtergrondwaarden vastgesteld.

§ De indeling van de kwaliteit van toe te passen partijen grond is als volgt:

§ Vrij toepasbaar. Een partij grond is vrij toepasbaar wanneer deze voldoet aan de achtergrondwaarden. Bij toetsing aan de achtergrondwaarden wordt echter wel een versoepelende toetsingsregel toegepast:

De kwaliteit van de grond of baggerspecie overschrijdt niet de achtergrondwaarden als bij meting van 7-16 parameters het rekenkundig gemiddelde gehalten van maximaal 2 stoffen verhoogd zijn ten opzichte van de achtergrondwaarden.

§ Bodemfunctieklasse wonen. Een partij grond voldoet aan de bodemfunctieklasse wonen indien deze de maximale waarden van bodemfunctieklasse wonen niet overschrijdt.

§ Bodemfunctieklasse industrie. Een partij grond voldoet aan de bodemfunctieklasse industrie indien deze de maximale waarden van bodemfunctieklasse industrie niet overschrijdt.

Niet toepasbaar. Een partij grond is niet toepasbaar wanneer deze niet voldoet aan de maximale waarden van bodemfunctieklasse industrie.

Waterbodem

In het generieke toetsingskader wordt de bodem onder oppervlaktewater uitgedrukt in "voldoet aan de achtergrondwaarden" of kwaliteitsklasse A of B:

§ Achtergrondwaarden. Een partij grond of baggerspecie is vrij toepasbaar wanneer deze voldoet aan de achtergrondwaarden. Bij toetsing aan de achtergrondwaarden wordt echter wel een versoepelende toetsingsregel toegepast:

De kwaliteit van de grond of baggerspecie overschrijdt niet de achtergrondwaarden als bij meting van 7-16 parameters het rekenkundig gemiddelde gehalten van maximaal 2 stoffen verhoogd zijn ten opzichte van de achtergrondwaarden.

§ Kwaliteitsklasse A. Er is sprake van kwaliteitsklasse A indien de rekenkundige gemiddelden van de gehalten van de gemeten stoffen in de bodem of in de bodemkwaliteitszone de achtergrondwaarden overschrijden, maar niet de maximale waarden voor kwaliteitsklasse A.

§ Kwaliteitsklasse B. Er is sprake van kwaliteitsklasse B indien de rekenkundige gemiddelden van de gehalten van de gemeten stoffen in de bodem of in de bodemkwaliteitszone de maximale waarden voor kwaliteitsklasse A overschrijden, maar niet de maximale waarden voor kwaliteitsklasse B.



Maximale waarden conform Besluit bodemkwaliteit
Achtergrond- en interventiewaarden landbodem conform Wet Bodembescherming (Wbb)
Circulaire 2009, Staatscrt. 3 april 2012

Oprachtgever:
 Projectnaam:
 Projectnummer:

Organische stof / humus (%)	10,0	10< humus<30, rekenwaarde:	10,0	% <i>geldt voor PAK</i>
		2< humus< 30, rekenwaarde:	10,0	% <i>geldt voor overige org. verbindingen</i>
		humus > 2, rekenwaarde:	10,0	% <i>geldt voor zware metalen</i>
Lutum (%)	25,0	lutum > 2, rekenwaarde:	25,0	% <i>geldt voor zware metalen</i>

Datum:
7-nov-12

	Achtergrond- en interventiewaarden Wbb (gehalten in mg/kg d.s.)			Achtergrond en maximale waarden voor grond en baggerspecie uit Besluit bodemkwaliteit (gehalten in mg/kg d.s.)						
	Achtergrondwaarde	Tussenwaarde landbodem	Interventiewaarde landbodem	toepassen op of in de bodem			grootschalige toepassingen op of in de bodem		toetsingsregel achtergrondwaarden	
				maximale altijd toepasbaar	waarde klasse wonen	maximale waarde klasse industrie	maximale waarde	maximale emissie waarden		emissie toetswaarden
AW	½(AW+I)	I								
<u>Metalen</u>										
barium	190	555	920	190	550	920	4,1	413	380	
cadmium	0,60	6,8	13,0	0,60	1,20	4,3	0,051	4,3	1,20	
kobalt	15,0	103	190	15,0	35,0	190	0,240	130	30,0	
koper	40	115	190	40	54	190	1,00	113	54	
kwik	0,15	18	36	0,15	0,83	4,8	0,49	4,8	0,30	
lood	50	290	530	50	210	530	15,0	308	100	
molybdeen	1,5	96	190	1,5	88	190	0,48	105	3,0	
nikkel	35	68	100	35	39	100	0,210	100	70	
zink	140	430	720	140	200	720	2,10	430	200	
<u>Polycyclische aromatische koolwaterstoffen (PAK)</u>										
PAK (som 10)	1,5	21	40	1,5	6,8	40			3,0	
<u>Gechloroerde koolwaterstoffen</u>										
polychloorbifenylen (PCB's)										
PCB's (som 7, incl. PCB 118)	0,0200	0,51	1,00	0,0200	0,0200	0,50			0,0400	
<u>Overige stoffen</u>										
minerale olie	190	2595	5000	190	190	500			190	

Streef-, achtergrond- en interventiewaarden grond en grondwater conform Wet Bodembescherming (Wbb), Circulaire 2009, Staatscrt. 3 april 2012



Datum:

7-nov-12

Oprichtgever:
 Projectnaam:
 Projectnummer:

Organische stof / humus (%)	10,0	10 < humus < 30, rekenwaarde:	10,0	% geldt voor PAK
		2 < humus < 30, rekenwaarde:	10,0	% geldt voor overige org. verbindingen
		humus > 2, rekenwaarde:	10,0	% geldt voor zware metalen
Lutum (%)	25,0	lutum > 2, rekenwaarde:	25,0	% geldt voor zware metalen

	Achtergrond- en interventiewaarden Wbb			streef- en interventiewaarden Wbb ondiep grondwater (<10 m-mv)		
	Achtergrondwaarde grond AW	Tussenwaarde grond ½(AW+I)	Interventiewaarde grond I	Achtergrondwaarde grondwater S	Tussenwaarde grondwater ½(S+I)	Interventiewaarde grondwater I
	mg/kg ds			µg/l		
<u>Metalen</u>						
barium	190	555	920	50	338	625
cadmium	0,60	6,8	13,0	0,40	3,2	6,0
kobalt	15,0	103	190	20	60	100
koper	40	115	190	15	45	75
kwik	0,15	18	36	0,050	0,18	0,30
lood	50	290	530	15	45	75
molybdeen	1,5	96	190	5,0	153	300
nikkel	35	68	100	15	45	75
zink	140	430	720	65	433	800
<u>Aromatische stoffen</u>						
benzeen	0,200	0,65	1,10	0,20	15	30
tolueen	0,200	16,1	32,0	7,0	504	1.000
ethylbenzeen	0,200	55	110	4,0	77	150
xylenen (som o-, m-, p-xyleen)	0,450	8,7	17,0	0,20	35	70
styreen (vinylbenzeen)	0,250	43,1	86	6,0	153	300
naftaleen	-	-	-	0,010	35	70
<u>Polycyclische aromatische koolwaterstoffen (PAK)</u>						
PAK (som 10)	1,5	21	40	-	-	-
<u>Gechloreerde koolwaterstoffen</u>						
<u>polychloorbifenylen (PCB's)</u>						
PCB's (som 7, incl. PCB 118)	0,0200	0,51	1,00	0,010	0,010	0,010
<u>Overige stoffen</u>						
minerale olie	190	2.595	5.000	50	325	600

Kwaliteitsborging

De genoemde werkzaamheden zijn uitgevoerd in overeenstemming met de regelgeving die bekend is onder de naam Kwalibo (=kwaliteitsborging in het bodembeheer). ARCADIS Nederland B.V., vestiging Assen en uitvoerend Veldwerkbureau Poelsema zijn gecertificeerd en erkend voor de genoemde werkzaamheden. Dit houdt in dat:









- § de werkzaamheden conform BRL SIKB 2000 en VKB-protocol 2001, 2002 en 2003 zijn uitgevoerd door een gecertificeerd en erkend bedrijf. Dit rapport draagt daarom het keurmerk 'kwaliteitswaarborg bodembeheer SIKB'.
- § de veldwerkzaamheden zijn uitgevoerd door erkende medewerkers;
- § de grond- en grondwatermonsters zijn (voor)behandeld middels de AS3000 methode in het door de Raad voor de Accreditatie erkende laboratorium Eurofins Analytico te Barneveld.



Conform de eisen uit de BRL SIKB 2000 melden wij het volgende:

- § De werkzaamheden waarop deze rapportage betrekking heeft, zijn conform BRL SIKB 2000 getoetst op partijdigheid. Daarom vermelden wij dat de uitvoerder van het veldwerk voor milieuhygiënisch bodemonderzoek een ander is dan de eigenaar van het terrein waarop het veldwerk betrekking heeft.

Colofon / Verantwoording uitvoering veldwerkzaamheden (BRL 2000)

Colofon				
Uitvoering:	Poelsema Veldwerkbureau De Kampen 19 8325 DD Vollenhove Tel: 0527-242000 Fax: 0527-241730 www.poelsemaveldwerk.nl e-mail: info@poelsemaveldwerk.nl			
Opdrachtgever:	Arcadis Nederland BV			
Projectnaam:	TenneT 380 KV Noord-West			
Projectnummer:	B02032.000377			
Verantwoording				
	<i>VKB Protocol</i>	<i>Naam veldwerker</i>	<i>(start)datum</i>	<i>Paraaf</i>
Verklaring werkzaamheden uitgevoerd in onafhankelijkheid van de opdrachtgever en conform de eisen van de BRL 2000 en onderliggende protocollen	2001	J. Uitham	11-10-2012	
	2002	J. Uitham	11-10-2012	
	2003	J. Uitham	11-10-2012	
	2001	M la Crois	11-10-2012	
	2002	M la Crois	11-10-2012	
	2003	M la Crois	11-10-2012	
	2002	H Hemeltjen	11-10-2012	
	<i>VKB Protocol</i>	<i>Omschrijving afwijking</i>		
Afgeweken van BRL 2000		Er is besloten om 1 colofon te gebruiken ivm het grote aantal kleine repeterende projecten binnen dit project. Indien er afwijkingen conform de BRL 2000 zijn worden deze in de tekst van de rapportage verwerkt.		

- VKB P-2001: plaatsen van handboringen en peilbuizen, maken van boorbeschrijvingen, nemen van grondmonsters en waterpassen
- VKB P-2002: nemen van grondwatermonsters
- VKB P-2003: veldwerk bij milieuhygiënisch waterbodemonderzoek
- VKB P-2018: locatie-inspectie en monsterneming van asbest in bodem

6 Archeologisch onderzoek

Verantwoording

Titel: Archeologisch onderzoek: Project: Noord – West 380 kV
Deelgebied: 1
Mastnummer: 700

Projectnummer: B02032.000377.001

Referentienummer: T206878

Revisie: 1.0

Datum: 17 december 2014

Auteur(s): W.A. Ytsma (ARCADIS) & E. Goossens (RAAP)

Gecontroleerd door: D.G. Bedeaux (ARCADIS)

Goedgekeurd door: J. Assink



Paraaf goedgekeurd:

Contact: TenneT380kVnw@ARCADIS.nl

Bevoegd gezag: Gemeente Bedum
Contactpersoon: H. Paap

Aanleiding: Bodemverstorende werkzaamheden mast 700

Archeoregio: Fries-Gronings kleigebied

AMK-terrein: Niet van toepassing

Archis2: 53945

Documentatie (beheer en plaats): ARCADIS & RAAP Archeologisch Adviesbureau, regio Noord en Oost

INHOUDSOPGAVE

Samenvatting

6.1 Inleiding

6.2 Bureauonderzoek

6.3 Veldonderzoek

6.4 Conclusies en aanbevelingen

Literatuur en bronnen

6.5 Bijlagen H6

Bijlage 6-1: Ligging onderzoeksgebied op topografische ondergrond met archeologische gegevens.

Bijlage 6-2: Ligging onderzoeksgebied op de archeologische verwachtingskaart en beleidsadvieskaart gemeente Bedum.

Bijlage 6.3: Ligging boorpunten veldonderzoek.

Samenvatting

Volgens ARCHIS bevinden zich in het onderzoeksgebied geen bekende archeologische resten. Er komen geen historische elementen voor. Op basis van het bureauonderzoek wordt aan het plangebied een hoge archeologische verwachting toegekend. De verwachting geldt voor de periode IJzertijd tot en met Late Middeleeuwen. Op basis van het bureauonderzoek en cultuurtechnische en milieuhygiënische booronderzoek wordt aanvullend onderzoek geadviseerd in de vorm van een karterend booronderzoek. Dit onderzoek dient te worden uitgevoerd volgens de onder paragraaf 6.2.6 beschreven onderzoeksopzet.

6.1 Inleiding

6.1.1 Aanleiding en beleidskader

Binnen het geheel van de vergunningaanvragen is ook archeologisch vooronderzoek verplicht gesteld. Dit omdat bij graafwerkzaamheden ten behoeve van de funderingen van de nieuwe bi-pole masten mogelijk behoudenswaardige aanwezige archeologische resten beschadigd of zelfs vernietigd kunnen worden. Daartoe is er in eerste instantie een bureauonderzoek uitgevoerd om tot een gespecificeerde archeologische verwachting voor het plangebied te komen. Ter toetsing hiervan zijn vervolgens verkennende boringen verricht.

De Wet op de archeologische monumentenzorg (Wamz) is 1 september 2007 in werking getreden. Hiermee zijn de uitgangspunten van het Europese Verdrag van Malta binnen de Nederlandse wetgeving geïmplementeerd. Het belangrijkste uitgangspunt van de nieuwe wet is om archeologische resten in de ondergrond (ter plekke) te behouden, omdat de bodem nu eenmaal de beste conserveringsomgeving is (behoud in-situ).

Het onderzoek is uitgevoerd volgens de normen van de archeologische beroepsgroep (zie artikel 24 van het Besluit archeologische monumentenzorg). De Kwaliteitsnorm Nederlandse Archeologie (KNA, versie 3.2), beheerd door de Stichting Infrastructuur Kwaliteitsborging Bodembeheer (SIKB; www.sikb.nl), geldt in de praktijk als richtlijn. Deze is aangevuld met door de diverse overheden geldende richtlijnen voor archeologisch onderzoek.

6.2 Bureauonderzoek

6.2.1 Doelstelling

In het voortraject is door Archeologic een Achtergronddocument Archeologie MER Noord-West 380 kV opgesteld. Hierin zijn onder meer het initiatief en de verschillende alternatieven nader beschreven en zijn de alternatieven met elkaar vergeleken op milieueffecten wat betreft archeologie. Daarnaast is door The Missing Link een Archeologieplan Noord-West 380 kV opgesteld. Dit archeologieplan geeft informatie voor het inpassingsplan en het aanvragen van eventuele vergunningen. In opdracht van ARCADIS heeft RAAP Archeologisch Adviesbureau in oktober 2012 in het kader van de archeologische monumentenzorg een archeologisch bureauonderzoek uitgevoerd conform het PvE. Dit bureauonderzoek betreft een detaillering van deze onderzoeken op mastniveau.

Het onderzoek dient te worden uitgevoerd omdat realisatie van de plannen kan leiden tot aantasting of vernietiging van (mogelijk) aanwezige behoudenswaardige archeologische resten. Het doel van het bureauonderzoek is het verwerven van informatie, aan de hand van bestaande bronnen, over bekende of verwachte archeologische waarden in, of in de nabije omgeving van, het onderzoeksgebied, om daarmee vast te stellen of er behoudenswaardige archeologische resten aanwezig zijn die (mogelijk) bedreigd worden door de geplande inrichting. Verder dient het bureauonderzoek inzicht te geven in de aard van mogelijk aanwezige behoudenswaardige archeologische resten én de fysieke kenmerken om deze effectief op te sporen, of verder te waarderen. De cultuurtechnische en milieuhygiënische boringen worden tevens door ARCADIS beoordeeld.

Het bureauonderzoek is in 2012 opgesteld op basis van het voorkeursalternatief 2.0. In 2013 is het voorkeursalternatief 2.5 van kracht geworden. Ten opzichte van VKA 2.0 is de mast 29 m verplaatst. Op basis van het kaartmateriaal met bekende archeologische gegevens uit ARCHIS, AMK en de archeologische verwachting is in mei 2014 beoordeeld of de verplaatsing mogelijk gevolgen heeft voor de conclusie. Voor onderliggende mastlocatie is dat niet het geval. De conclusie op basis van VKA 2.5 komt overeen met de conclusie op basis van VKA 2.0. Het kaartmateriaal in de bijlage is wel aangepast en geeft de situatie op basis van VKA 2.5 weer.

6.2.2 Geomorfologie en bodem

Geomorfologie volgens geomorfologische kaart:

Geomorfologiecode: 1M35

Geomorfologieomschrijving: Vlake van getij-afzettingen

Bodem volgens bodemkaart:

Bodemcode: gMn83C-V

Bodemomschrijving: Knippige poldervaaggronden; klei, profielverloop 3

Bodemcode: pMn86C-V

Bodemomschrijving: Kalkarme leek-/woudeerdgronden; klei, profielverloop 3, of 3 en 4 of 4

6.2.3 Archeologie

Bekende archeologische resten (ARCHIS)

Volgens ARCHIS bevinden zich in het onderzoeksgebied geen bekende archeologische resten.

Bekende archeologische gegevens uit andere bronnen

De kadastrale minuut uit circa 1832 bevat geen concrete aanwijzingen voor de aanwezigheid van archeologische resten in het onderzoeksgebied.

Voorgaand archeologisch onderzoek (ARCHIS)

In het onderzoeksgebied is niet eerder archeologisch onderzoek uitgevoerd.

6.2.4 Archeologische verwachting volgens bekende bronnen

Op de archeologische verwachtingskaart en beleidsadvieskaart gemeente Bedum geldt voor het plangebied de verwachting: middelhoog/hoog. Daarmee geldt een onderzoeksplicht.

6.2.5 Gespecificeerde archeologische verwachting

Op basis van het voorkomen van vlakte van getij-afzettingen geldt in het plangebied een hoge archeologische verwachting voor resten uit de periode IJzertijd tot en met Late Middeleeuwen. Voor de periode van de landbouwers bestaat de kans op het voorkomen van nederzettingen, bestaande uit resten van bijvoorbeeld woongebouwen, bijgebouwen, (percelerings)greppels en afval/waterput(ten).

Als prospectiekenmerken van de eventueel aanwezige archeologische resten kunnen worden benoemd:

- Een aaneengesloten archeologische laag, gekenmerkt door een afwijkende kleur ten opzichte van de eronder en erboven liggende laag;
- De aanwezigheid van mogelijk antropogene objecten als houtskool, verbrande klei/leem, bot, steen en artefacten (voornamelijk aardewerk en vuursteen) in een matig tot hoge dichtheid (> 40 vondsten groter dan 4 mm per m²) en fosfaat;
- De veronderstelde ligging van de archeologische laag bevindt zich naar verwachting in het klei/veenpakket.

6.2.6 Onderzoeksvoorstel vervolgonderzoek

Op basis van het bureauonderzoek wordt allereerst geadviseerd een veldtoets uit te voeren. Hiertoe wordt gebruik gemaakt van resultaten van de cultuurtechnische boringen. Indien uit de veldtoets blijkt dat de verwachte archeologische laag intact is wordt op grond van de gespecificeerde verwachting de volgende onderzoeksmethode opgesteld (SIKB, 2007; Tol, e.a., 2004):

- Een booronderzoek bestaande uit vijf boringen geplaatst in een driehoeksgrid van 13 x 15 m;

- Boortype: bij zandbodems een Edelmanboor met een diameter van 15 cm. In het geval van kleibodems een Edelmanboor met een diameter van 12 cm en/of een gutsboor met een diameter van 3 cm;
- Waarnemingsmethode: bij zandbodems droog zeven (maaswijdte van 4 mm); analyse van zeefresidu met het blote oog; bij kleibodems snijden met boormes/ brokkelen;
- Boordiepte: tot 30 cm in de C-horizont van de top van de (pleistocene) ondergrond (indien aanwezig) of maximaal 3 m -mv.

6.3 Veldonderzoek

6.3.1 Werkwijze

Op deze mastlocatie zijn cultuurtechnische en milieuhygiënische boringen uitgevoerd waarbij het profiel bodemkundig is beschreven. Deze bodemprofielen zijn geïnterpreteerd door een archeoloog om te bepalen of aanvullend karterend onderzoek noodzakelijk is.

6.3.2 Resultaten

Uit de boringen (nr. 70001 t/m 70008) blijkt dat de bodem intact is. In de bodem is het verwachte kleipakket aanwezig.

6.3.3 Consequenties van de voorgenomen ingrepen

Omdat de bodemverstorende werkzaamheden tot 3 meter –mv gaan plaats vinden, kunnen eventueel aanwezige archeologische waarden worden verstoord.

6.4 Conclusies en aanbevelingen

6.4.1 Conclusies

De verwachting uit het bureauonderzoek dat zich in het plangebied een grondmorene welving met dekzand bevindt is tijdens het verkennende booronderzoek bevestigd. De hoge archeologische verwachting blijft daarom gehandhaafd.

6.4.2 Aanbevelingen

Op basis van bovenstaande conclusies wordt aanbevolen archeologisch vervolgonderzoek in de vorm van een karterend booronderzoek uit te voeren. Dit onderzoek dient te worden uitgevoerd volgens de onder paragraaf 6.2.6 beschreven onderzoeksopzet. Voordat het vervolgonderzoek kan worden uitgevoerd dient dit advies door het bevoegd gezag te worden bekrachtigd.

Literatuur en bronnen

Beek, J.L. van & P.C. Vos (Deltares), 2008. Regio Noord-Groningen, gemeenten De Marne, Winsum, Bedum, Ten Boer, Loppersum, Eemsum, Appingedam en Delfzijl: archeologische verwachtingskaart en beleidsadvieskaart. RAAP-rapport 1732

Eijk, van, C. & J.A. de Jong, 2010 (concept): Achtergrondrapport archeologie MER Noord-West 380 kV, ArcheoLogicrapport 118, Woerden.

Hornikx, S. en C. van Eijk 2011: Onderzoeksstrategie en eisen voor het archeologisch inventariserend booronderzoek binnen het VKA, Noord-West 380 kV, TML-Notitie 378, Woerden.

Jong, J. de, Archeologieplan Noord-West 380 kV. 2012 (concept) kaartmateriaal. The Missing Link rapport TML 212. Project 1402. Woerden.

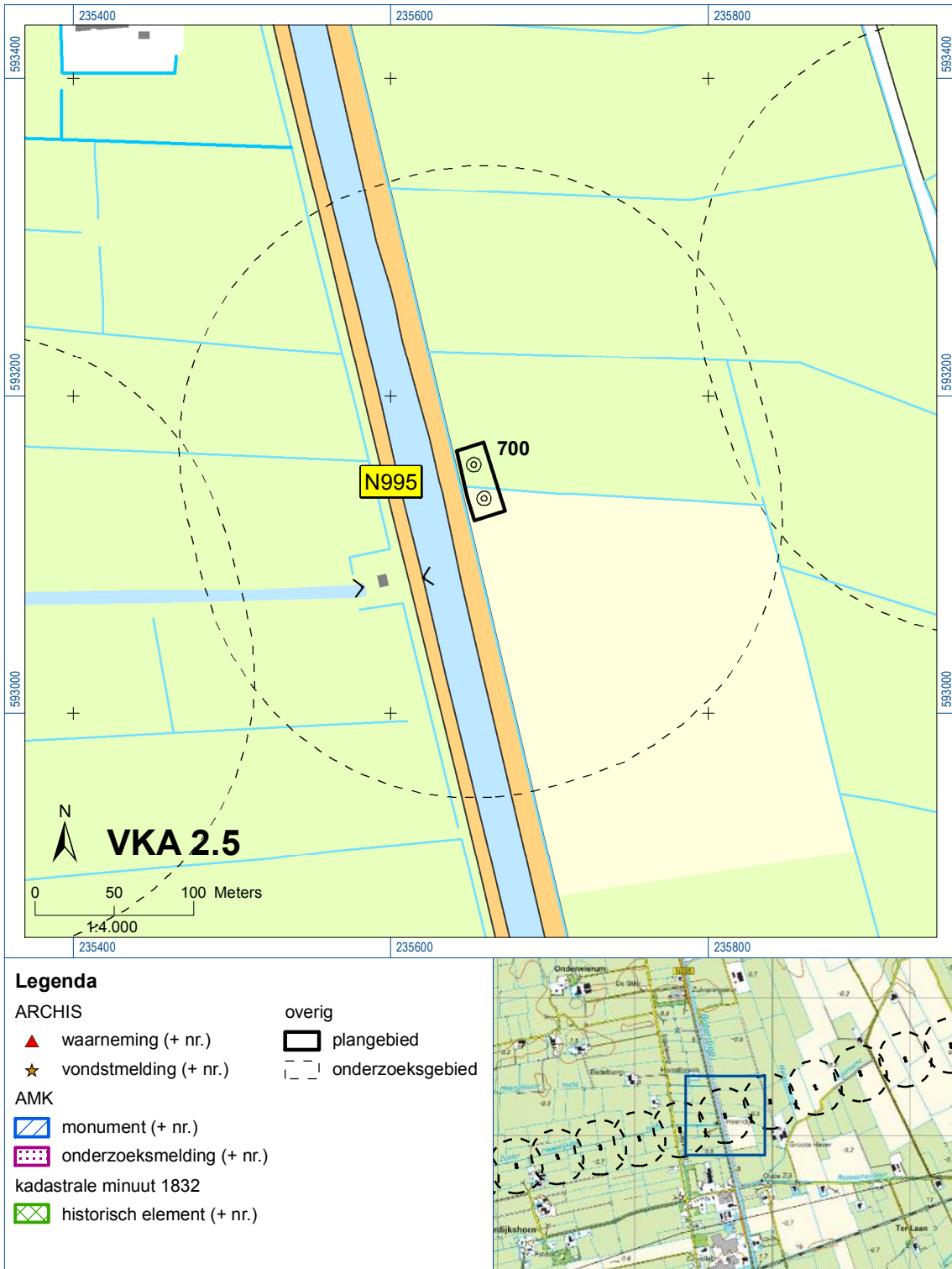
www.archis.nl
www.dinoloket.nl
www.watwaswaar.nl

6.5 *Bijlagen H6*

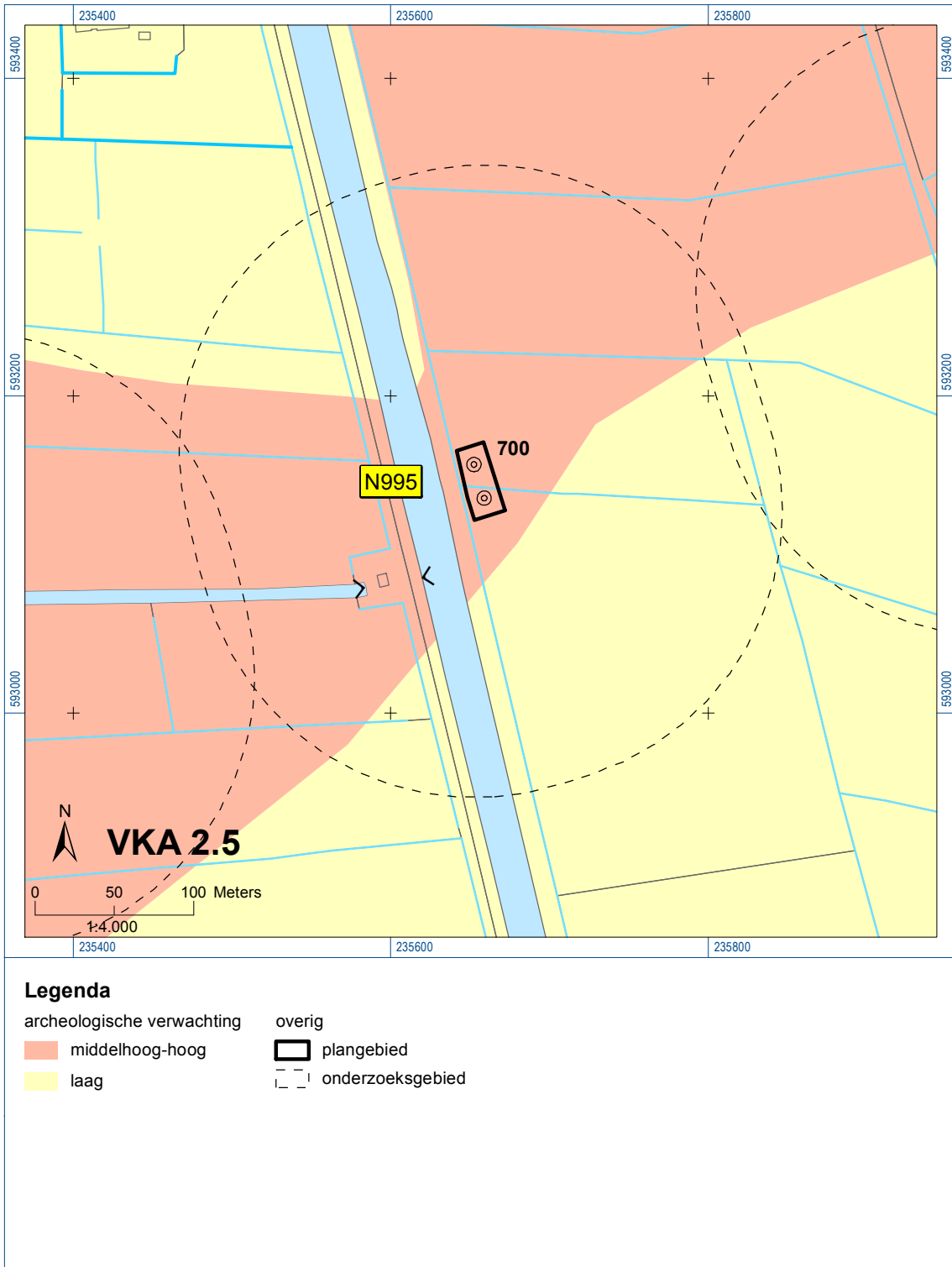
Bijlage 6-1: Ligging onderzoeksgebied op topografische ondergrond met archeologische gegevens.

Bijlage 6-2: Ligging onderzoeksgebied op de archeologische verwachtingskaart en beleidsadvieskaart gemeente Bedum.

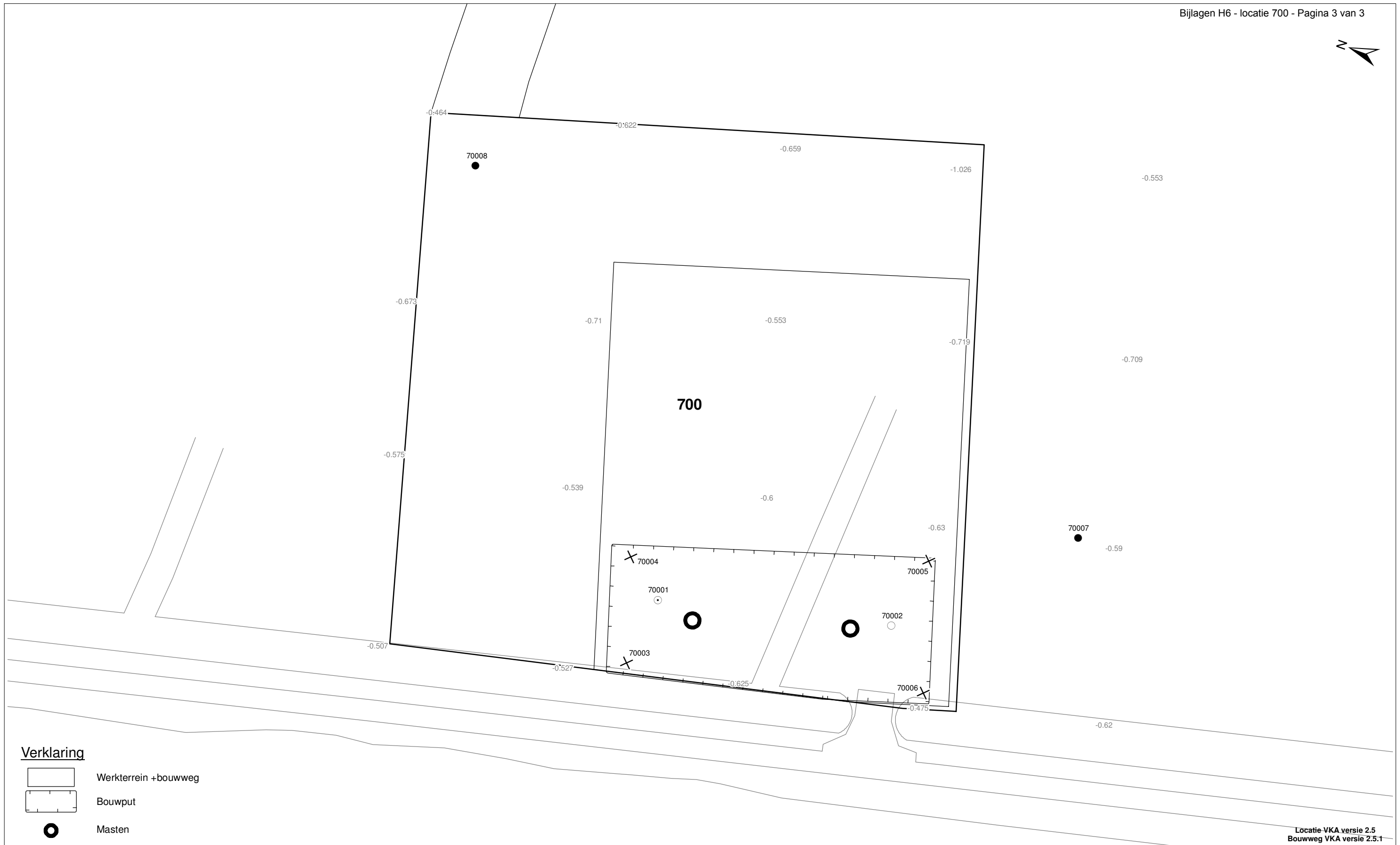
Bijlage 6.3: Ligging boorpunten veldonderzoek.




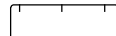





Bijlage 6-1: Ligging onderzoeksgebied op topografische ondergrond met archeologische gegevens.




Bijlage 6-2: Ligging onderzoeksgebied op de archeologische verwachtingskaart.



Verklaring

-  Werkterrein +bouwweg
-  Bouwput
-  Masten
-  Locatie boring tot 0,50 m-mv
-  Locatie boring tot 1,20 m-mv
-  Locatie boring tot 4,00 m-mv
-  Locatie boring + peilbuis



Locatie VKA versie 2.5
Bouwweg VKA versie 2.5.1

TITEL		ARCHEOLOGIE KAART MAST :		700	
		Noord - West 380 kV			
STATUS	GETEKEND DOOR	AFD.	PAR.	OPDRACHTGEVER	
	T. Comea			TenneT	
	GECONTROLEERD DOOR	AFD.	PAR.	OMSCHRIJVING WIJZIGING	GETEKEND BIJ
	E. Aldershof				ARCADIS
	VOOR AKKOORD	AFD.	PAR.	SCHAAL	DATUM 1 ^{ste} UITGAVE
	M. van Driel			1:500	02.04.2014
				DATUM WIJZIGING	
VAKGEBIED	TEK. SOORT	PROJECT NR.	FORMAT	NUMMER	WLIZ NR.
			A3	Mast nr. 700	1

7 Explosievenonderzoek

7.1 Inleiding

Op 27 september 2012 is door Leemans Speciaalwerken in opdracht van ARCADIS het rapport van vooronderzoek aan TenneT TSO B.V. Het betreft het vooronderzoek naar conventionele explosieven uit de tweede wereldoorlog in de gemeenten Bedum, Delfzijl, Eemsmond, Groningen, Loppersum, Winsum en Zuidhorn (kenmerk *Vooronderzoek S2012.002 – deel 1*).

7.2 Uitvoering

Voor een beschrijving van de uitvoering verwijzen wij naar bovengenoemd rapport.

7.3 Resultaten

Uit het vooronderzoek blijkt, dat de onderzoekslocatie niet verdacht is voor explosieven. Zie het achtergronddocument voor nadere informatie.

Bijlagen

Geen

ALGEMEEN VOORBLAD

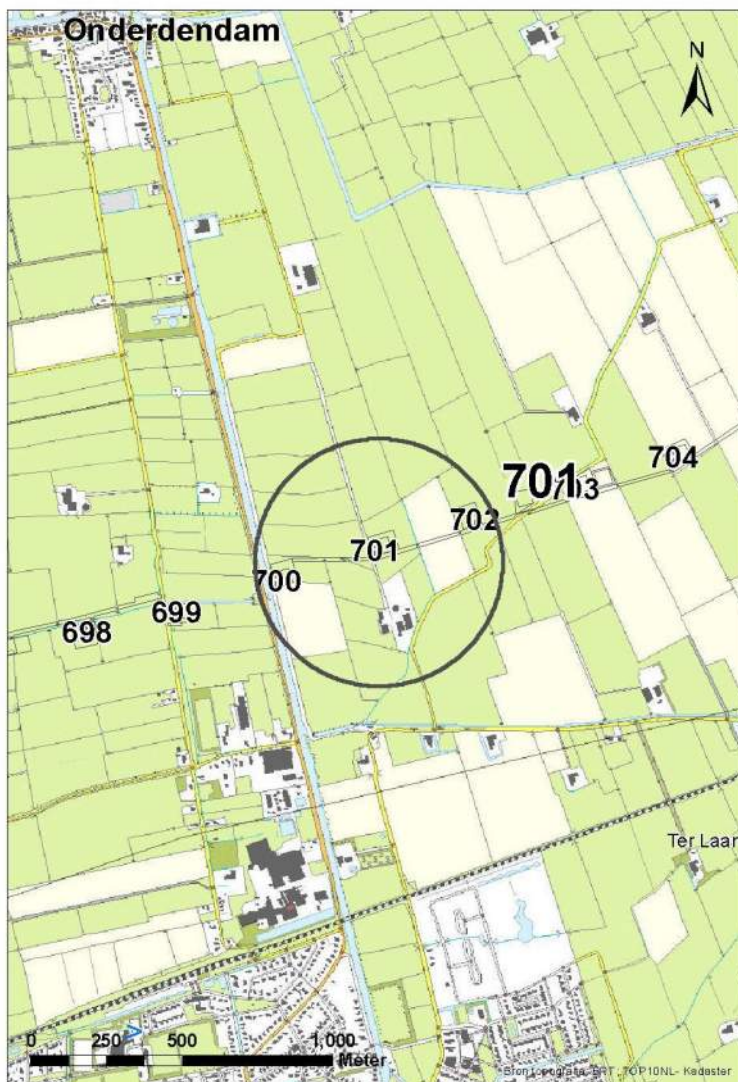
Project: Noord – West 380 kV
Deelgebied: 1
Mastenboek: locatie VKA 2.5 / bouwweg VKA 2.5.1
Mastnummer: 701
x-coördinaat (rd-stelsel) [m]: 236009
y-coördinaat (rd-stelsel) [m]: 593264

Gemeente: Bedum

Datum: 17 december 2014

Versie: 1.0

Organisatie: ARCADIS



Regionale ligging mast 701

Verantwoording

Project: Noord – West 380 kV
Deelgebied: 1
Mastnummer: 701

Projectnummer: B.02032.000377.001

Referentienummer: T206878

Revisie: 1.0

Datum: 17 december 2014

Opdrachtgever : TenneT

Uitvoerder: ARCADIS

Auteur(s):

Onderzoek:

Edwin Aldershof	Algemeen
Menno Rakhorst	Geohydrologie
Maria de Lange	Milieuhygiëne
Wouter Ytsma	Archeologie

Gecontroleerd door: I. Benjamins

Paraaf gecontroleerd:



Goedgekeurd door: J. Assink

Paraaf goedgekeurd:



Contact: TenneT380kVnw@ARCADIS.nl

INHOUDSOPGAVE

1	Algemeen	1-4
1.1	Inleiding	1-4
1.2	Normen	1-5
1.3	Afkortingen en begrippen	1-5
1.4	Bijlagen H1	1-9
2	Cultuurtechnisch onderzoek.....	2-10
3	Geohydrologisch onderzoek	3-11
3.1	Inleiding	3-12
3.2	Veld- en laboratoriumwerkzaamheden.....	3-12
3.3	Algemene beschrijving tracé	3-12
3.4	Bemaling.....	3-15
3.5	Effecten grondwater	3-20
3.6	Uitvoeringstechnische aspecten.....	3-23
3.7	Samenvatting.....	3-23
3.8	Bijlagen H3	3-24
4	Grondmechanisch onderzoek	4-25
4.1.	Inleiding	4-26
4.2.	Uitzetten en waterpassen	4-26
4.3.	Sonderen	4-26
4.4.	Onderzoeksresultaten	4-27
5	Milieuhygiënisch onderzoek (verkennd bodemonderzoek).....	5-28
5.1	Inleiding	5-29
5.2	Vooronderzoek	5-29
5.3	Veld- en laboratoriumonderzoek	5-31
5.4	Resultaten veldonderzoek	5-32
5.5	Resultaten laboratoriumonderzoek	5-33
5.6	Evaluatie	5-34
5.7	Bijlagen H5	5-34
6	Archeologisch onderzoek	6-35
6.1	Inleiding	6-36
6.2	Bureauonderzoek	6-36
6.3	Veldonderzoek.....	6-37
6.4	Conclusies en aanbevelingen	6-38
6.5	Bijlagen H6	6-38
7	Explosievenonderzoek	7-39
7.1	Inleiding	7-39
7.2	Uitvoering	7-39
7.3	Resultaten	7-39

1 Algemeen

1.1 Inleiding

TenneT TSO B.V. is voornemens een nieuwe 380kV hoogspanningsverbinding aan te leggen tussen Ens en de Eemshaven. Dit traject is opgedeeld in drie deelgebieden. De te onderzoeken deelgebieden lopen respectievelijk vanaf:

1. De Eemshaven (HS-station Oudeschip) naar Groningen (HS station Vierverlaten);
2. Groningen naar Heerenveen (HS-station Oudehaske);
3. Heerenveen naar Ens (HS-station Ens).

Deelgebied 1 (ARCADIS) omvat 124 masten over een lengte van ca. 40 kilometer.

Deelgebied 2 (ARCADIS) omvat 213 masten over een lengte van ca. 70 kilometer.

Deelgebied 3 (TAUW) omvat 135 masten over een lengte van ca. 44 kilometer.

Dit rapport heeft betrekking op mastlocatie nummer 701 in deelgebied 1 in de gemeente Bedum. De duur van de periode waarin de werkzaamheden op enig perceel plaatsvinden zal minimaal twee groeiseizoenen bestrijken.

De uit te voeren werkzaamheden ter plaatse van deze mastlocatie zijn:

- De bouw van een steunmast;
- Aanleggen van een fundatie in een bouwkuip met afmeting van 20 m bij 40 m. De benodigde ontgravingsdiepte bedraagt 3 m –mv;
- Inrichten van een tijdelijk werkterrein met een oppervlakte van maximaal 6.000 m² met binnen het werkterrein het bouwterrein met een oppervlakte van circa 3.000 m²;
- De realisatie van een tijdelijke bouwweg naar het werkterrein. Deze bouwweg heeft een lengte van circa 290 meter en is 12 meter breed (bestaande uit rijbaan van 6 meter en gronddepot).

Ten behoeve van de voorgenomen werkzaamheden zijn de volgende veldonderzoeken verricht:

- Cultuurtechnisch onderzoek
- Geohydrologisch onderzoek
- Grondmechanisch onderzoek
- Milieuhygiënisch onderzoek
- Archeologisch onderzoek
- Explosievenonderzoek

Deze onderzoeken zijn nodig in het kader van de nadere technische uitwerking van het basisontwerp, vergunning aanvraag en grondzaken.

Toelichting op voorkeursalternatieven (VKA)

Vanaf het verstrekken van de opdracht tot aan het opstellen van dit rapport zijn voor het tracé meerdere voorkeursalternatieven uitgewerkt door de opdrachtgever. Deze voorkeursalternatieven zijn door de opdrachtgever genummerd. Gestart is met VKA 2.0, de laatste door de opdrachtgever aan Arcadis geleverde voorkeursalternatief is VKA 2.5. Een wijziging van het voorkeursalternatief betekent in algemene bewoording een plaatselijke verschuiving van een of meerdere mastvoeten.

Alle in dit rapport uitgevoerde onderzoeken en onderzoeksresultaten zijn uitgevoerd en representatief voor het, door de opdrachtgever, laatst aangeleverde VKA 2.5.

1.1.1 Locatiegegevens

In onderstaande tabel zijn de locatiegegevens ter plaatse van de mastfundering en het werkterrein samengevat.

Tabel 1.1: Overzicht locatiegegevens

Adres locatie	Terlaan, Bedum
Gemeente	Bedum
Kadastrale gegevens locatie	Kadastrale gemeente Bedum, sectie L nummer 163G
Eigenaar locatie	Dhr. J.J. Roseboom
Coördinaten	X 236009; Y 593264
Afmeting fundering locatie 701	20 m x 40 m
Huidig gebruik	Grasland
Landschap	Zeekleigebied
Maaiveldniveau	Gemiddeld -0,58 m NAP

1.2 Normen

In deze paragraaf zijn de normen inclusief jaartal opgenomen waar in deze rapportage naar wordt verwezen.

- Onderzoeksprotocol TenneT, NW380/VGN/ALG/10, d.d. 18 januari 2012 (versie 1.0);
- Projectsificatie veldonderzoeken Noord-West 380kV, NW380/VGN/ALG/9, d.d. 16 december 2011;
- CSK-25-N Cultuurtechniek versie 6, van 3 september 2007;
- NEN 5725 strategie voor het uitvoeren van vooronderzoek bij verkennend en nader onderzoek, januari 2009;
- NEN 5720 Bodem – Waterbodem: strategie voor het uitvoeren van verkennend onderzoek. Onderzoek naar de milieuhygiënische kwaliteit van waterbodem en baggerspecie, november 2009;
- NEN 5717: Bodem - Waterbodem - Strategie voor het uitvoeren van vooronderzoek bij verkennend en nader onderzoek, november 2009;
- NEN 5740, Bodem – Landbodem - Strategie voor het uitvoeren van verkennend Bodemonderzoek – Onderzoek naar de milieuhygiënische kwaliteit van de bodem, januari 2009;
- NEN 5707 Bodeminspectie: monsterneming en analyse van asbest in bodem, mei 2003;
- Veldwerkzaamheden milieuonderzoek conform BRL SIKB 2000 en VKB-protocol 2001, 2002 en 2003;
- Laboratoriumanalyses milieuonderzoek voor grond-, grondwater- en waterbodemonderzoek conform AS SIKB 3000;
- 5140 NEN 5140:1996 Geotechniek: bepaling van de conusweerstand en de plaatselijke wrijvingsweerstand van grond. Elektrische sondeermethode;
- Kwaliteitsnorm Nederlandse Archeologie 3.2 (KNA 3.2);
- BRL-OCE / CS-OCE;
- RAAP(archeologie) beschikt over een opgravingsvergunning, verleend door de Minister van Onderwijs, Cultuur en Wetenschap.

1.3 Afkortingen en begrippen

In deze paragraaf zijn de afkortingen en begrippen die van toepassing zijn opgenomen:

Afkortingen:

AG	Actuele Grondwaterstand
AMK	Archeologisch MonumentenKaart
ARCHIS	Archeologisch Informatie Systeem
GFT	Gesloten front boortechniek
GWS	Grondwaterstand
GHG	Gemiddeld Hoogste Grondwaterstand
GLG	Gemiddeld Laagste Grondwaterstand
HDD	Horizontal Directional Drilling (horizontaal gestuurde boring)
IKAW	Indicatieve Kaart van Archeologische Waarden

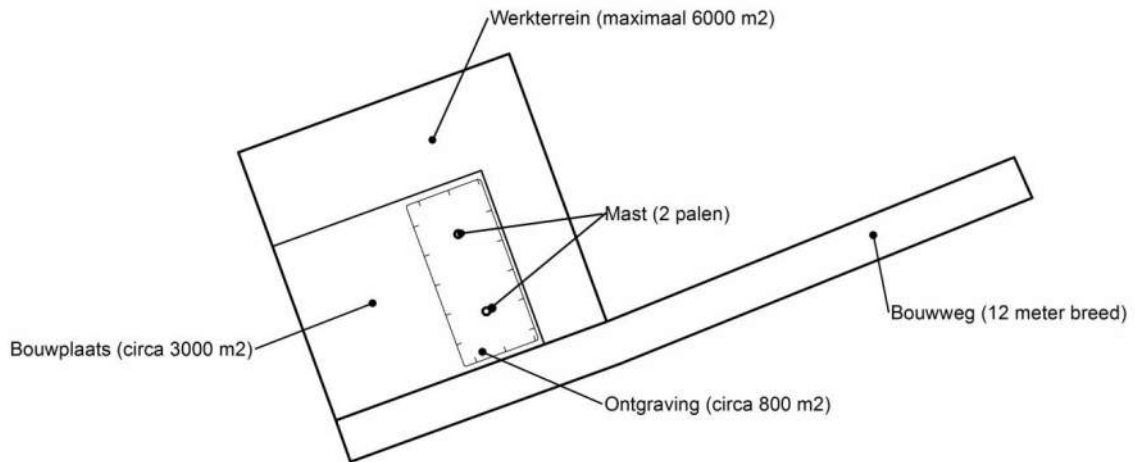
KLIC	Kabels en Leidingen Informatie Centrum
M -mv	Meters minus maaiveldniveau
NAK	Nederlandse Algemene Keuringsdienst voor zaaizaad en pootgoed van landbouwgewassen
NAP	Normaal Amsterdams Peil
NVWa	Nederlands Voedsel- en Warenautoriteit
OFT	Open front boortechneik
PBT	Pneumatische boortechneik
RCE	Rijksdienst voor het Cultureel Erfgoed
SIKB	Stichting Infrastructuur Kwaliteitsborging Bodembeheer

Begrippen:

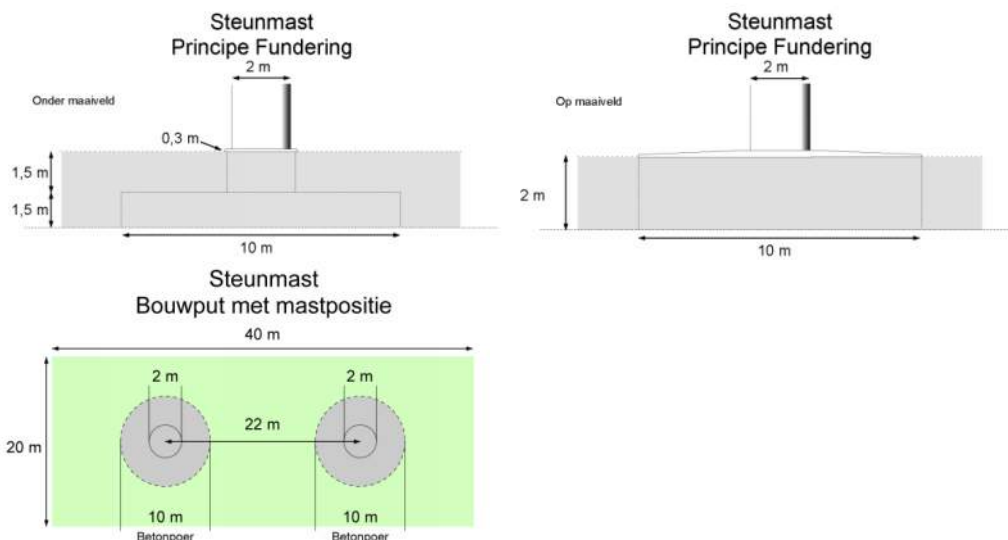
5 cm verlagingsprofiel	Het gebied waarbinnen een grondwaterstandsverlaging van 5 cm of meer optreedt.
A-laag/Teelaardelaag	De bovenste laag van de bodem die geschikt is voor de teelt van gewassen en die regelmatig wordt bewerkt. De laag is humeus.
B-laag	Laag van de bodem onder de A-laag/Teelaardelaag waar, door inspoeling, bestanddelen zijn toegevoegd zoals humus, lutum of minerale delen. Deze bodemlaag is in kleigronden veelal in grote mate gerijpt.
Backfill	Verzamelnaam voor het materiaal, met gunstige thermische eigenschappen, dat van elders wordt aangevoerd en wordt toegepast in kabelsleuven (zand en/of eventueel voor dit doel samengesteld materiaal).
Bi-pole mast	Twee smalle pylonen, ieder gefundeerd op een betonnen plaat, waaraan de geleiders worden opgehangen. Onder deze definitie vallen hoek-, trek- en steunmasten.
Bouwput	Gedeelte binnen het werkterrein waar diepere ontgravingen plaatsvinden.
Bouwterrein	Gedeelte binnen het werkterrein waar wordt gebouwd en al dan niet ontgravingen plaatsvinden.
Bouwweg	Een tijdelijke rijbaan voor het transport van materieel/materiaal van en naar het werkterrein.
Cultivateren	Een grondbewerking waarbij de bovengrond wordt losgewerkt.
C-laag	Laag van de bodem onder de B-laag, waarin nog geen of beperkte bodemvorming heeft plaatsgevonden. Deze laag is in kleigronden veelal ongerijpt.
Diepwell	Een diepwellbemaling bestaat uit 1 of meerdere filters met veelal een grindomstorting. In de filter wordt een onderwaterpomp geïnstalleerd. Deze bemalingswijze wordt vooral toegepast in grofzandige pakketten en/of bij grote waterstandsverlagingen.
Drooglegging	Het hoogteverschil tussen de waterspiegel in de sloten/watergangen en het grondoppervlak.
Frezen	Een grondbewerking waarbij de zode en/of bovengrond wordt stukgemaakt en de grond wordt fijngemaakt.
Geleiders	Hoogspanningsdraden.
Grondoverschot	Grond uit de C-laag die overblijft na zorgvuldige aanvulling en verdichting van wat ontgraven is geweest.
Grondtekort	Grondtekort kan ontstaan door afvoer van ongeschikte grond en/of oxidatie van organische stof/veen, zettingen en klink onder het werkterrein c.q. de bouwweg.
Hoeveelheden	De theoretische hoeveelheden grond worden in vaste kuubs (m ³) aangegeven.

Horizontale bronnering	Bij horizontale bronnering wordt grondwater onttrokken via een of enkele drains. Deze drain ligt horizontaal onder de bouwputbodem en is aangesloten op een vacuümpomp. De maximale aanlegdiepte bedraagt circa 5 meter. Daarnaast zal in een heterogene of slecht doorlatende bodem, een goede omstorting moeten worden toegepast voor een optimale ontwatering van de watervoerende lagen.
Juklocatie (tijdelijk)	Een tijdelijke locatie waar een stellage wordt gebouwd om te voorkomen dat de geleiders bij het aanbrengen de grond kunnen raken.
k-waarde	Aanduiding voor de waterdoorlatendheid in m1 per dag.
kD-waarde	Aanduiding voor het doorlaatvermogen in m ² per dag.
Lier- haspellocatie	De locatie van een mechanisch werktuig of haspel waarmee geleiders uit de haspel langs de mast worden getrokken.
Onderzoeksgebied (arch.)	Plangebied plus 175 m voor beter begrip archeologische waarden.
Ongeschikte grond	Grond die door de directie ongeschikt wordt bevonden voor aanvulling/verwerking ter plaatse.
Onrendabele strook	Zie definitie Overhoek.
Ontwateringsdiepte	De hoogste grondwaterstand tussen de ontwateringsmiddelen.
Open bemaling	Bij open bemaling wordt het in de bouwkuip stromende water met een pomp en/of vacuümpomp uit de sleuf gepompt. Deze bemalingsvorm wordt in hoofdzaak toegepast in slecht doorlatende gronden. Daarnaast wordt deze toegepast als aanvulling op vacuümbemaling en/of diepwellbemaling (dient als spanningsbemaling).
Overhoek	Gedeelten van percelen die zodanig van vorm zijn of een zodanig geringe oppervlakte hebben dat deze ongeschikt zijn geworden voor een economische en/of praktische bewerking of benutting door de grondgebruiker.
Plangebied (arch.)	Mastlocatie.
Permanent grasland	Grasland dat minimaal 30 jaar aaneengesloten alleen in gebruik is geweest als grasland.
Portaal	Poort van 2 of meer hoge palen met dwarsligger die dient als ondersteuningspunt voor de geleiders.
RD stelsel	Coördinaten in het stelsel van de Rijksdriehoeksmeting.
Stijghoogte	Het potentieel peil van het wateroppervlak van grondwater, gemeten vanaf een bepaald niveau (bijvoorbeeld NAP).
Teelaarde afzetten	Het afgraven van de teelaarde en in depot zetten.
Teelaarde terugzetten	Het verwerken van de in depot gezette teelaarde op het terrein waarvan het afkomstig is.
Verticale bronnering	Bronnering uit verticale filters of bronnen. Bij verticale bronnering kan onderscheid worden gemaakt tussen vacuümbemaling en zwaartekrachtbemaling met haalbuizen. Bij vacuümbemaling wordt een aantal verticale onttrekkingfilters aangesloten op een vacuümpomp. Bij zwaartekrachtbemaling wordt in de filters een haalbuis gehangen die op een vacuümpomp wordt aangesloten. De diameters van de voor deze bemalingswijze toegepaste filters variëren van 0,03 tot 0,15 m.
Waterbezwaar	Totaal te onttrekken hoeveelheid grondwater.
Werkstrook	Het afgebakende grondoppervlak waar werkzaamheden worden verricht voor de aanleg van ondergrondse kabelverbindingen.
Werkterrein	Terrein dat gebruikt wordt voor onder andere de opstelplaats voor kranen, de opslag van materieel en materiaal, opslag van grond, kleedruimten etc. Binnen het werkterrein bevindt zich de locatie van de te bouwen masten (bouwput) of portaal. Het werkterrein is vrij van beplanting en bebouwing.
Zaaien	Het met een zaaimachine of met de hand gelijkmatig verspreiden en in de grond brengen van het zaaizaad.

Figuur 1.1: overzicht van een Bi-pole mastlocatie



Figuur 1.2: principe fundering van een steunmast (masthoogte circa 55 meter).



Afmetingen van de bouwput zijn afhankelijk van de lokale situatie

Leeswijzer

Deze rapportage is als volgt opgebouwd:

- Hoofdstuk 2: Cultuurtechnisch onderzoek
- Hoofdstuk 3: Geohydrologisch onderzoek
- Hoofdstuk 4: Grondmechanisch onderzoek
- Hoofdstuk 5: Milieuhygiënisch onderzoek (verkennend bodemonderzoek)
- Hoofdstuk 6: Archeologisch onderzoek
- Hoofdstuk 7: Explosievenonderzoek

Bovenstaande onderzoeken zijn zo veel mogelijk gecombineerd uitgevoerd.

Voor de boorprofielen van de uitgevoerde boringen wordt verwezen naar de bijlage 1-1 en voor de sondeergrafieken van de uitgevoerde sonderingen wordt verwezen naar de bijlage 1-2.

1.4 *Bijlagen H1*

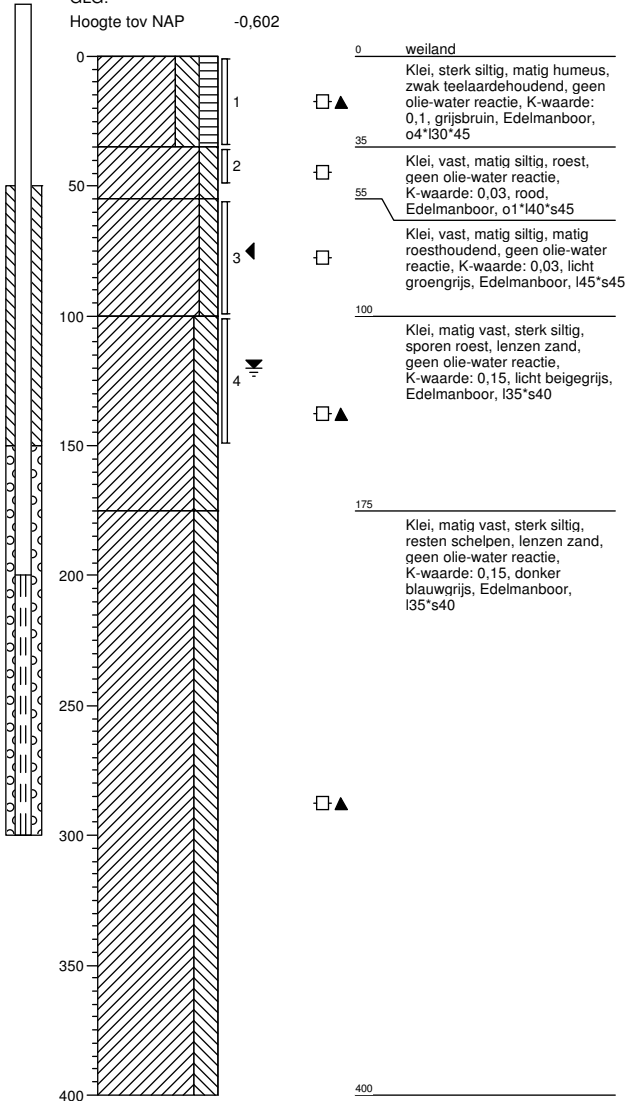
Bijlage 1-1: Boorprofielen

Bijlage 1-2: Situatiekaartje Fugro en bijbehorende sondeergrafieken

Bijlage 1-3: Kaart met ligging boorpunten

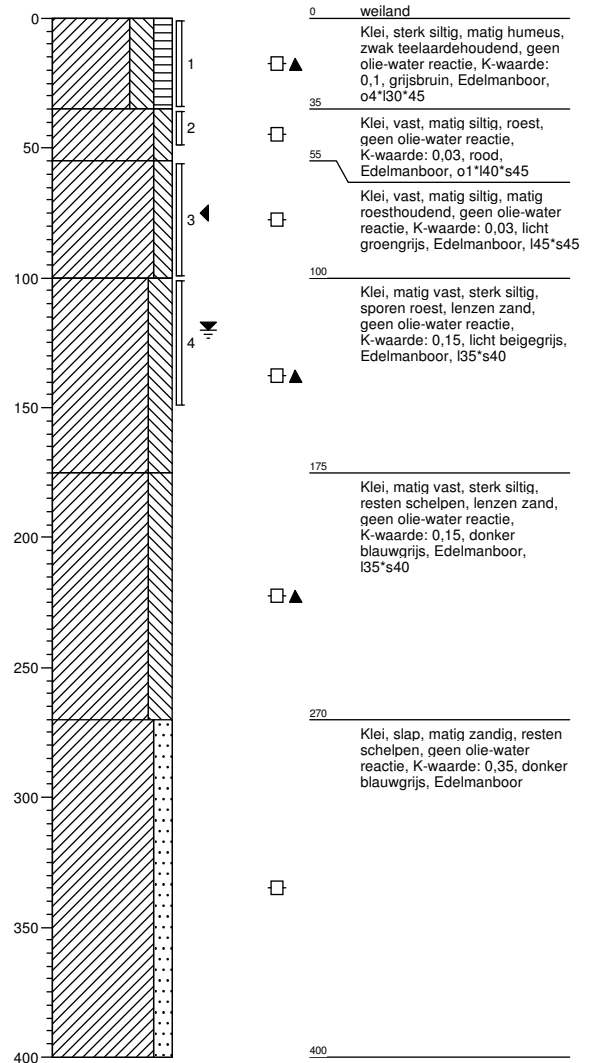
Boring: 70101

Boormeester : jan uitham
 Datum: 6-3-2013
 X: 235986,991
 Y: 593234,893
 GWS: 120
 GHG: 75
 GLG:
 Hoogte tov NAP -0,602



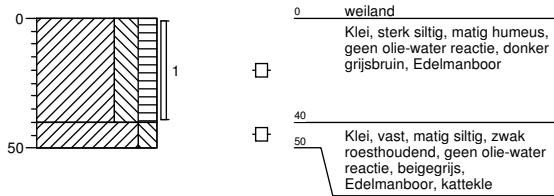
Boring: 70102

Boormeester : jan uitham
 Datum: 6-3-2013
 X: 235978,404
 Y: 593259,838
 GWS: 120
 GHG: 75
 GLG:
 Hoogte tov NAP -0,533



Boring: 70103

Boormeester : jan uitham
 Datum: 6-3-2013
 X: 235967,643
 Y: 593264,773
 GWS:
 GHG:
 GLG:
 Hoogte tov NAP -0,596



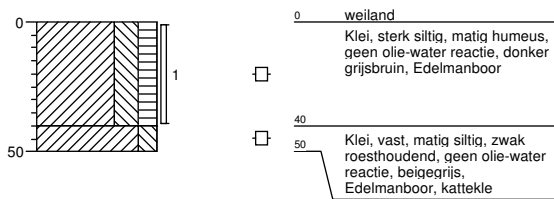
Boring: 70104

Boormeester : jan uitham
 Datum: 6-3-2013
 X: 235986,486
 Y: 593271,123
 GWS:
 GHG:
 GLG:
 Hoogte tov NAP -0,536



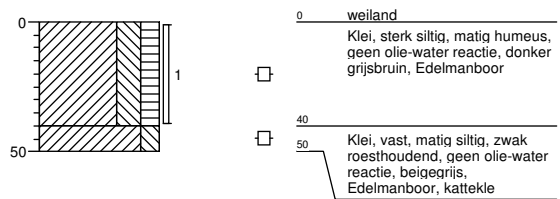
Boring: 70105

Boormeester : jan uitham
 Datum: 6-3-2013
 X: 235998,508
 Y: 593230,145
 GWS:
 GHG:
 GLG:
 Hoogte tov NAP -0,584



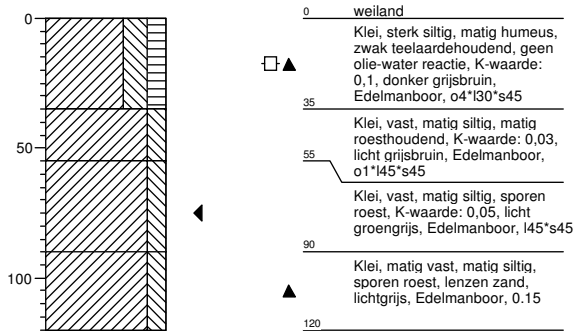
Boring: 70106

Boormeester : jan uitham
 Datum: 6-3-2013
 X: 235980,972
 Y: 593224,92
 GWS:
 GHG:
 GLG:
 Hoogte tov NAP -0,697



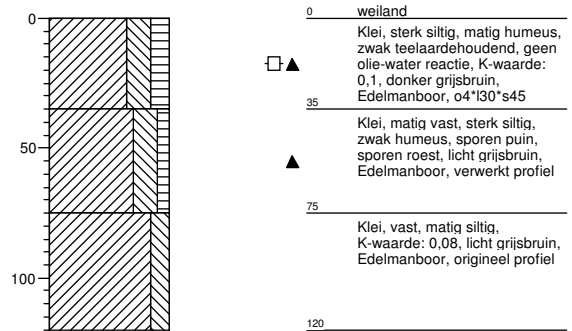
Boring: 70107

Boormeester : jan uitham
 Datum: 6-3-2013
 X: 236038,093
 Y: 593293,864
 GWS:
 GHG: 75
 GLG:
 Hoogte tov NAP -0,402



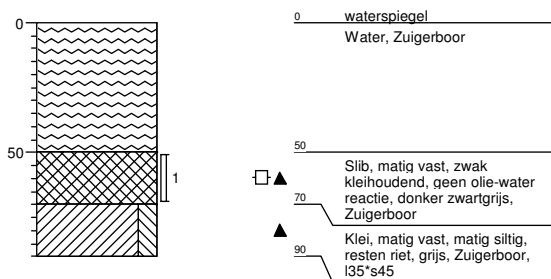
Boring: 70108

Boormeester : jan uitham
 Datum: 6-3-2013
 X: 236047,223
 Y: 593246,897
 GWS:
 GHG:
 GLG:
 Hoogte tov NAP -0,486



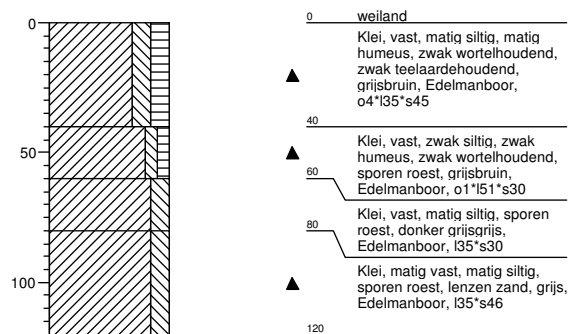
Boring: 701001bs

Boormeester : jan uitham
 Datum: 4-3-2013
 X: 236120,696
 Y: 593257,064
 GWS:
 GHG:
 GLG:
 Hoogte tov NAP -2,305



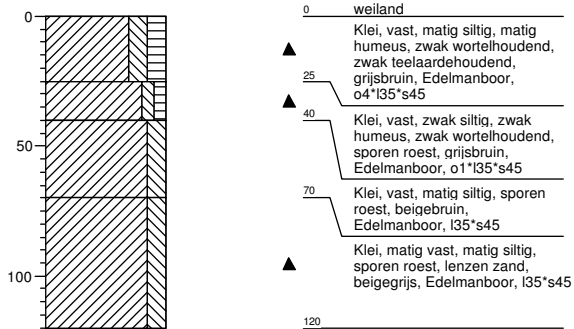
Boring: 701001b

Boormeester : jan uitham
 Datum: 4-3-2013
 X: 236023,11
 Y: 593226,784
 GWS:
 GHG:
 GLG:
 Hoogte tov NAP -0,556



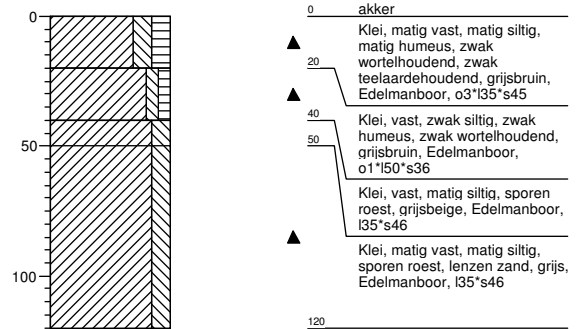
Boring: 701002b

Boormeester : jan uitham
 Datum: 4-3-2013
 X: 236081,853
 Y: 593244,755
 GWS:
 GHG:
 GLG:
 Hoogte tov NAP -0,536



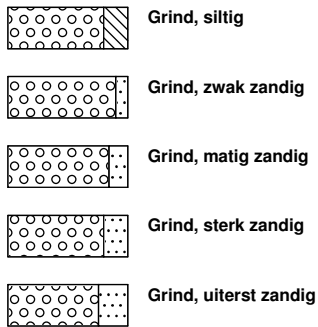
Boring: 701003b

Boormeester : jan uitham
 Datum: 4-3-2013
 X: 236148,002
 Y: 593265,267
 GWS:
 GHG:
 GLG:
 Hoogte tov NAP -0,816

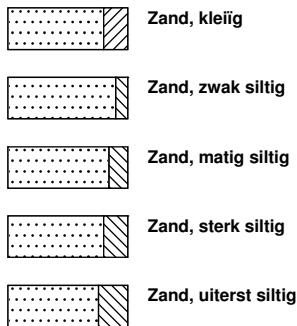


Legenda (conform NEN 5104)

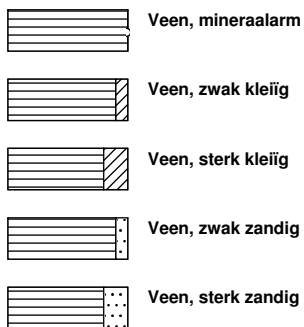
grind



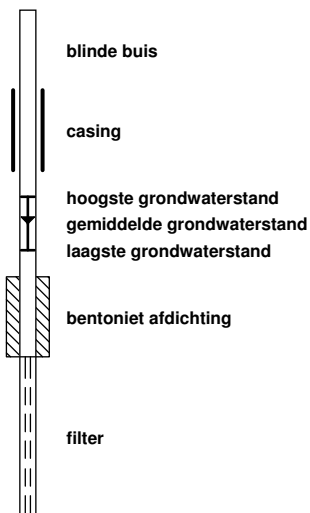
zand



veen



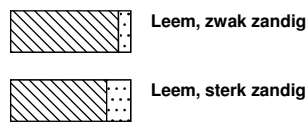
peilbuis



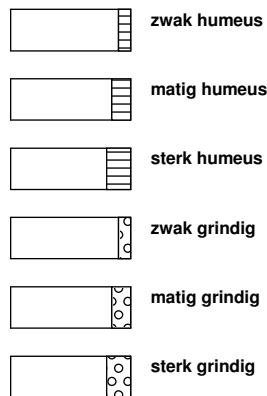
klei



leem



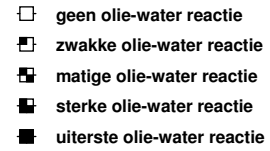
overige toevoegingen



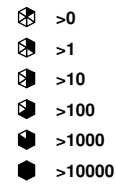
geur



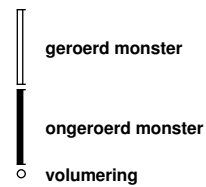
olie



p.i.d.-waarde

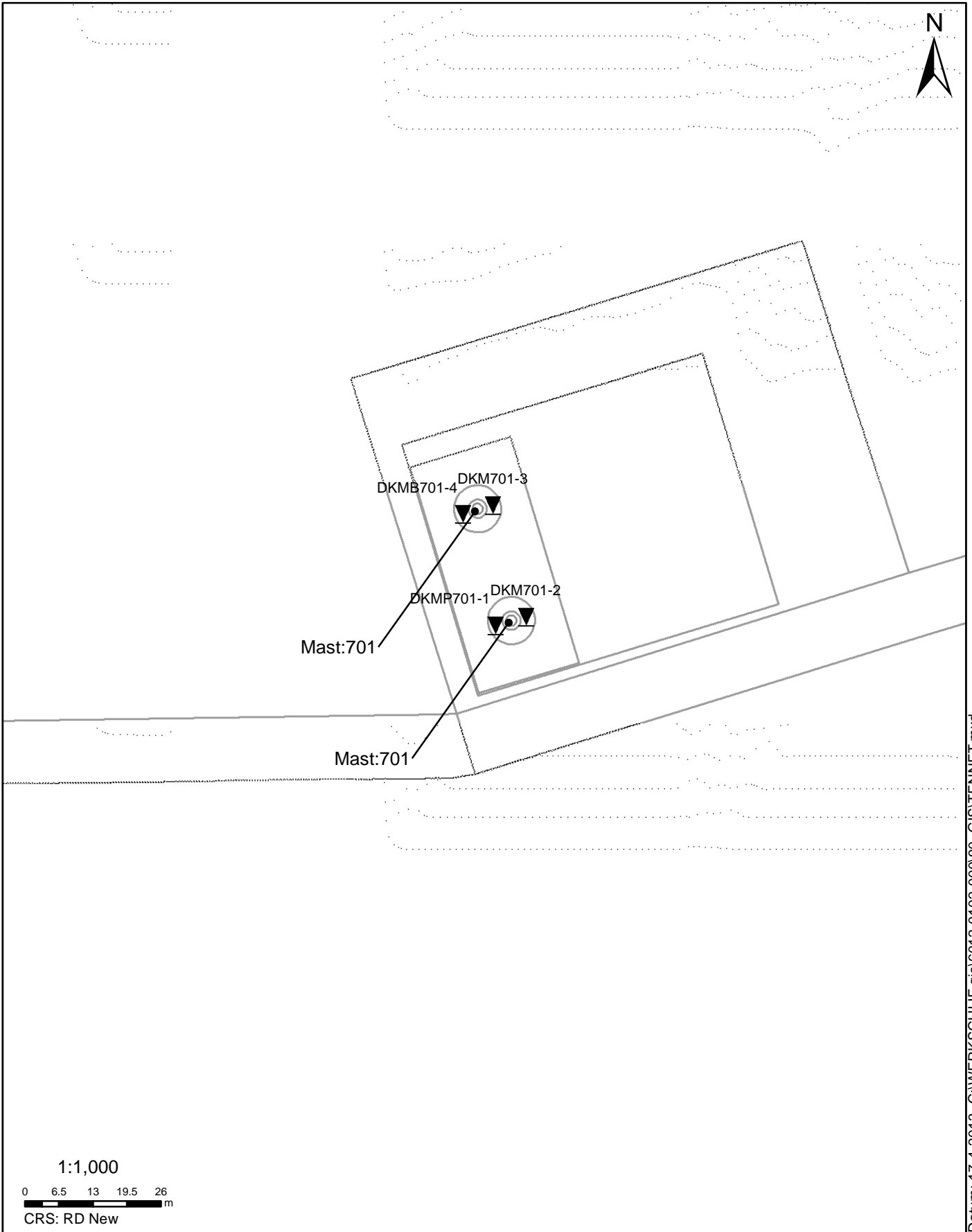


monsters



overig





Datum: 17-4-2013 C:\WERK\SCHIJF gis\6012-0102-000\90_GIS\TENNET.mxd

SITUATIE

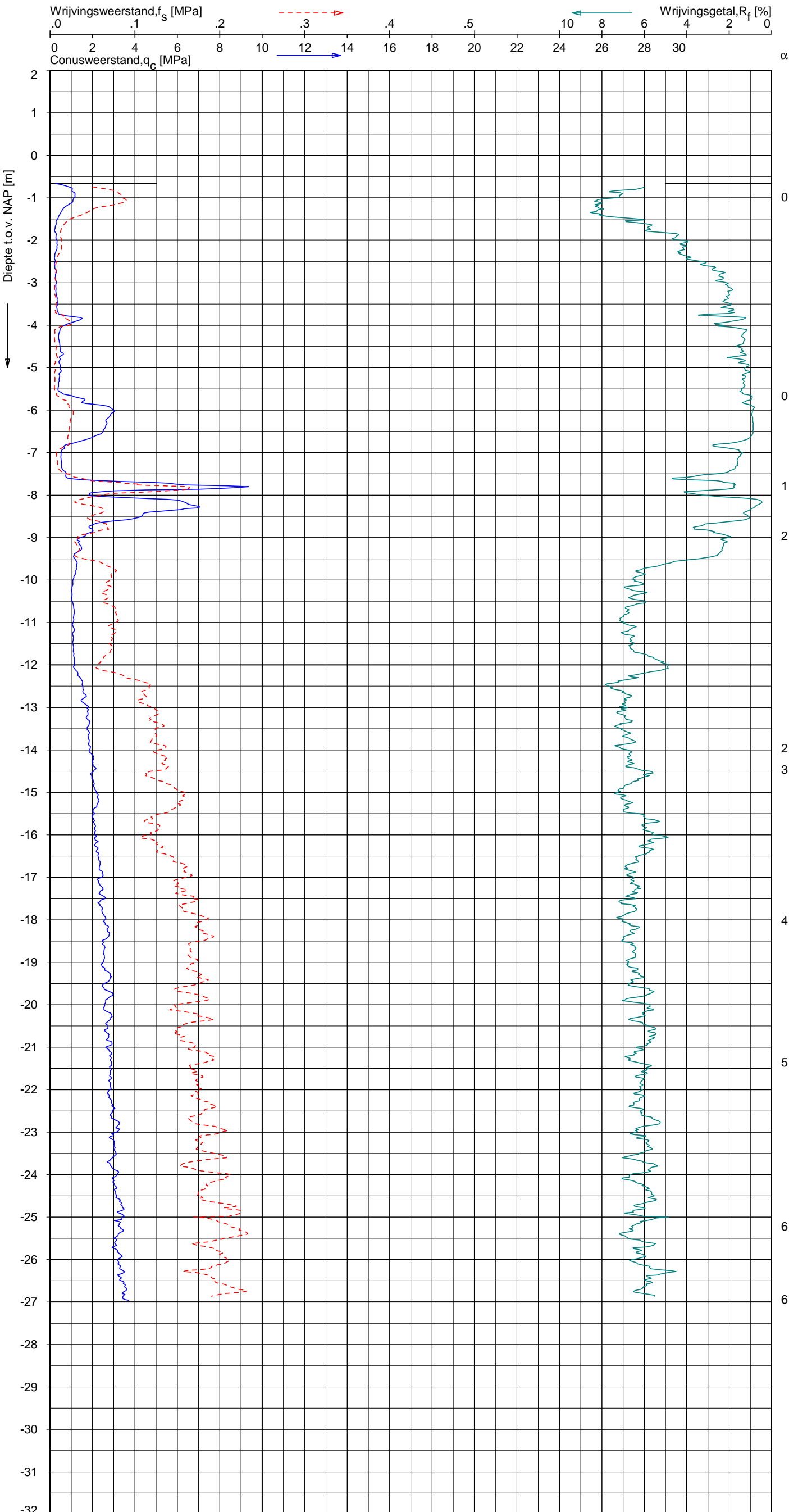
NOORD - WEST 380

Opdr.nr.: 6012-0102-000
Bijlage : 701

UNIPLOT 05.21.nl / QcfClass-N3.cmd / 2013-04-17 13:44:08

6012-0102-000

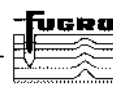
DKMP701-1 - 1



CPT data classificatie - indicatief
 Classificatie gebaseerd op genormaliseerde
 conusweerstand en wrijvingsgetal.
 (Robertson 1990, NL corr.)
 Geldig onder grondwaterpeil.



Opg.: RNB/NZ d.d. 18-Mar-2013 conus: F7.5CKE2HAW₁/B P1 X = 235983.9 Sondering volgens norm NEN 5140, klasse 2
 Get.: HOFSTEDE d.d. 2013-04-17 MV = NAP -0.66 m Y = 593236.6 conustype cilindrisch elektrisch, 1500 mm
 α afwijking van de vertikaal



SONDERING MET PLAATSELIJKE KLEEFMETING

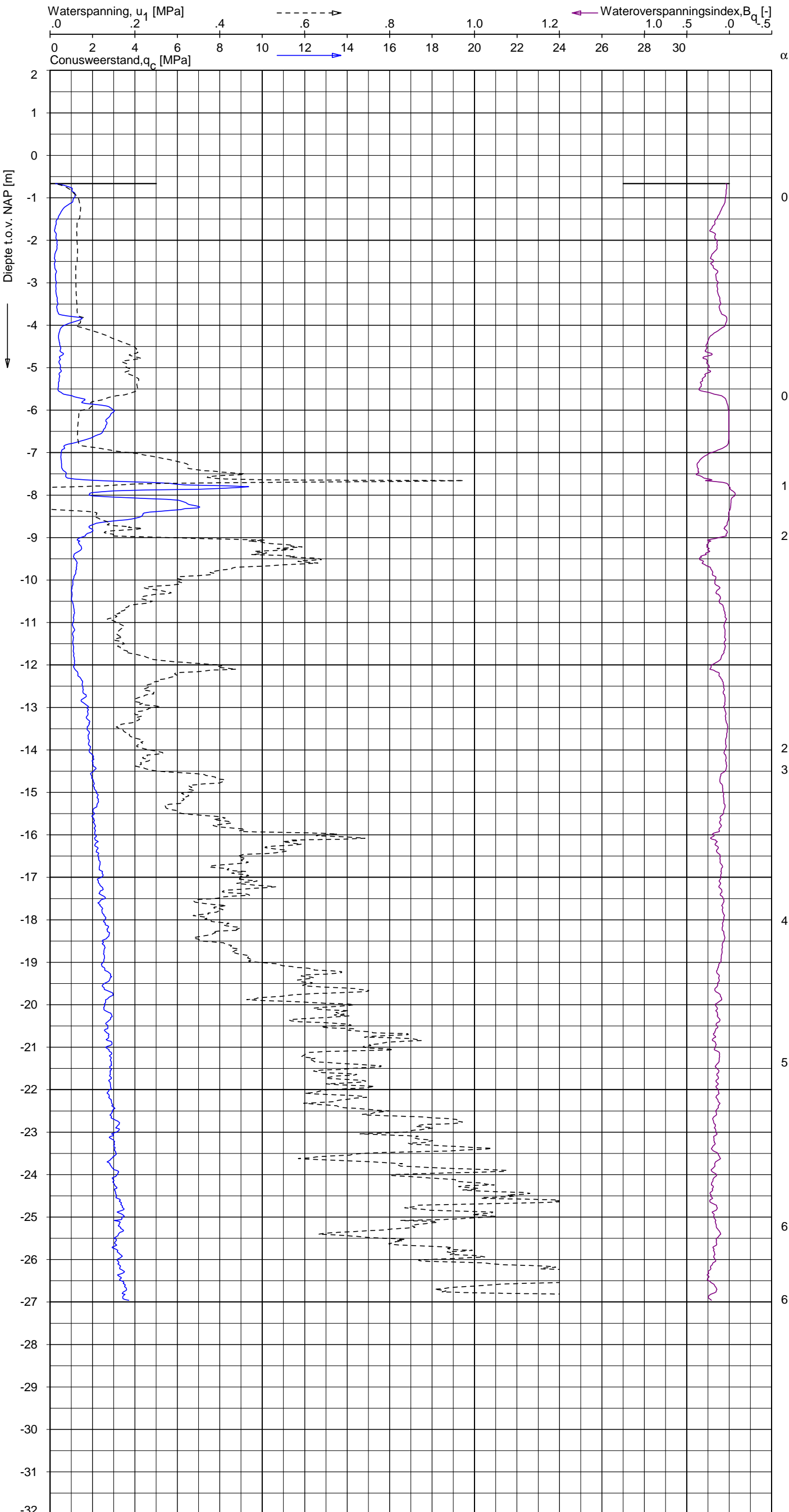
NOORD-WEST 380

Opdr. 6012-0102-000
 Sond. DKMP701-1

UNIPLOT 05.21.nl / QcU1Class-N3.cmd / 2013-04-17 13:47:03

6012-0102-000

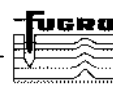
DKMP701-1 - 1



CPT data classificatie - indicatief
 Classificatie gebaseerd op genormaliseerde conusweerstand en wrijvingsgetal.
 (Robertson 1990, NL corr.)
 Geldig onder grondwaterpeil.



Opg.: RNB/NZ d.d. 18-Mar-2013 conus: F7.5CKE2HAW₁/B P1 X = 235983.9 Sondering volgens norm NEN 5140, klasse 2
 Get.: HOFSTEDE d.d. 2013-04-17 MV = NAP -0.66 m Y = 593236.6 conustype cilindrisch elektrisch, 1500 mm
 α afwijking van de vertikaal



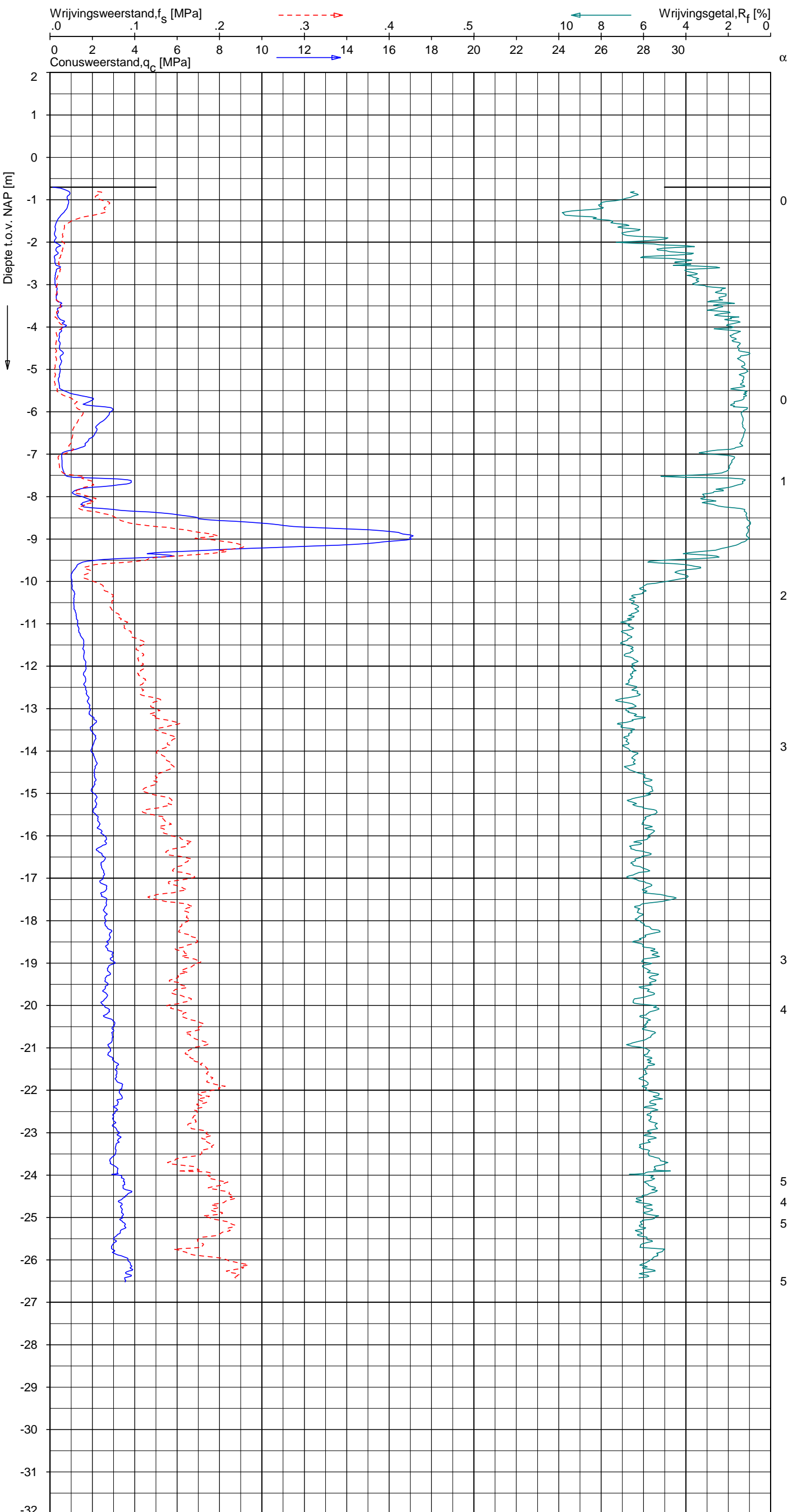
SONDERING MET WATERSPANNINGSMETING
 NOORD-WEST 380

Opdr. 6012-0102-000
 Sond. DKMP701-1


UNIPLOT 05.21.nl / QcfClass-N3.cmd / 2013-04-17 13:44:10

6012-0102-000

DKM701-2 - 1



CPT data classificatie - indicatief
 Classificatie gebaseerd op genormaliseerde
 conusweerstand en wrijvingsgetal.
 (Robertson 1990, NL corr.)
 Geldig onder grondwaterpeil.



Opg. : RNB/NZ d.d. 18-Mar-2013 conus : F7.5CKE2HA/B X = 235989.7 Y = 593238.3
 Get. : HOFSTEDE d.d. 2013-04-17 MV = NAP -0.70 m Sondering volgens norm NEN 5140, klasse 2
 conustype cilindrisch elektrisch, 1500 mm
 α afwijking van de vertikaal



SONDERING MET PLAATSELIJKE KLEEFMETING

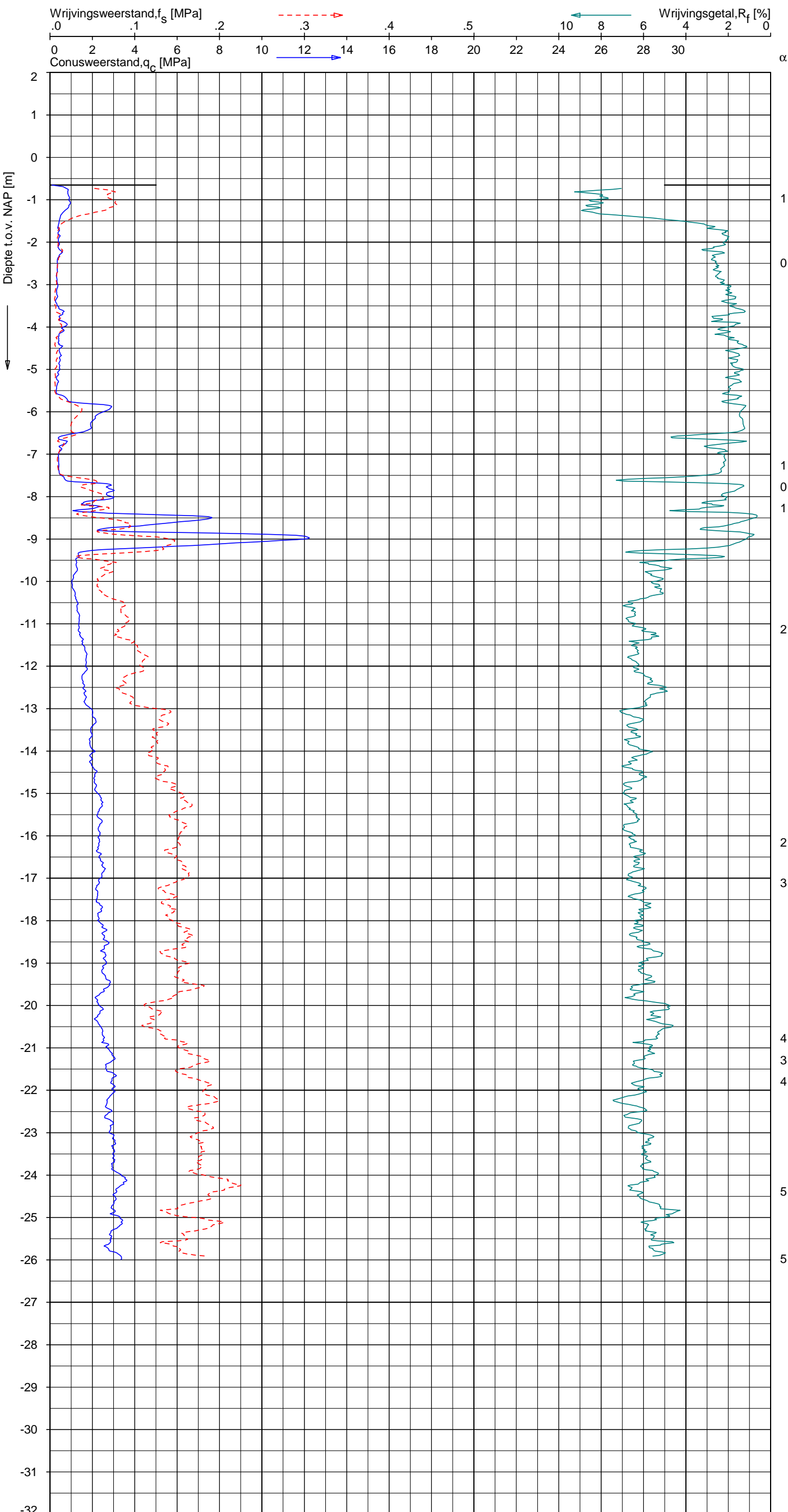
NOORD-WEST 380

Opdr. 6012-0102-000
 Sond. DKM701-2


UNIPLOT 05.21.nl / QcfClass-N3.cmd / 2013-04-17 13:44:12

6012-0102-000

DKM701-3 - 1



CPT data classificatie - indicatief
 Classificatie gebaseerd op genormaliseerde
 conusweerstand en wrijvingsgetal.
 (Robertson 1990, NL corr.)
 Geldig onder grondwaterpeil.



Opg.: RNB/NZ d.d. 19-Mar-2013 conus: F7.5CKE2HA/B X = 235983.4 Y = 593259.5
 Get.: HOFSTEDE d.d. 2013-04-17 MV = NAP -0.65 m α = afwijking van de vertikaal



SONDERING MET PLAATSELIJKE KLEEFMETING

NOORD-WEST 380


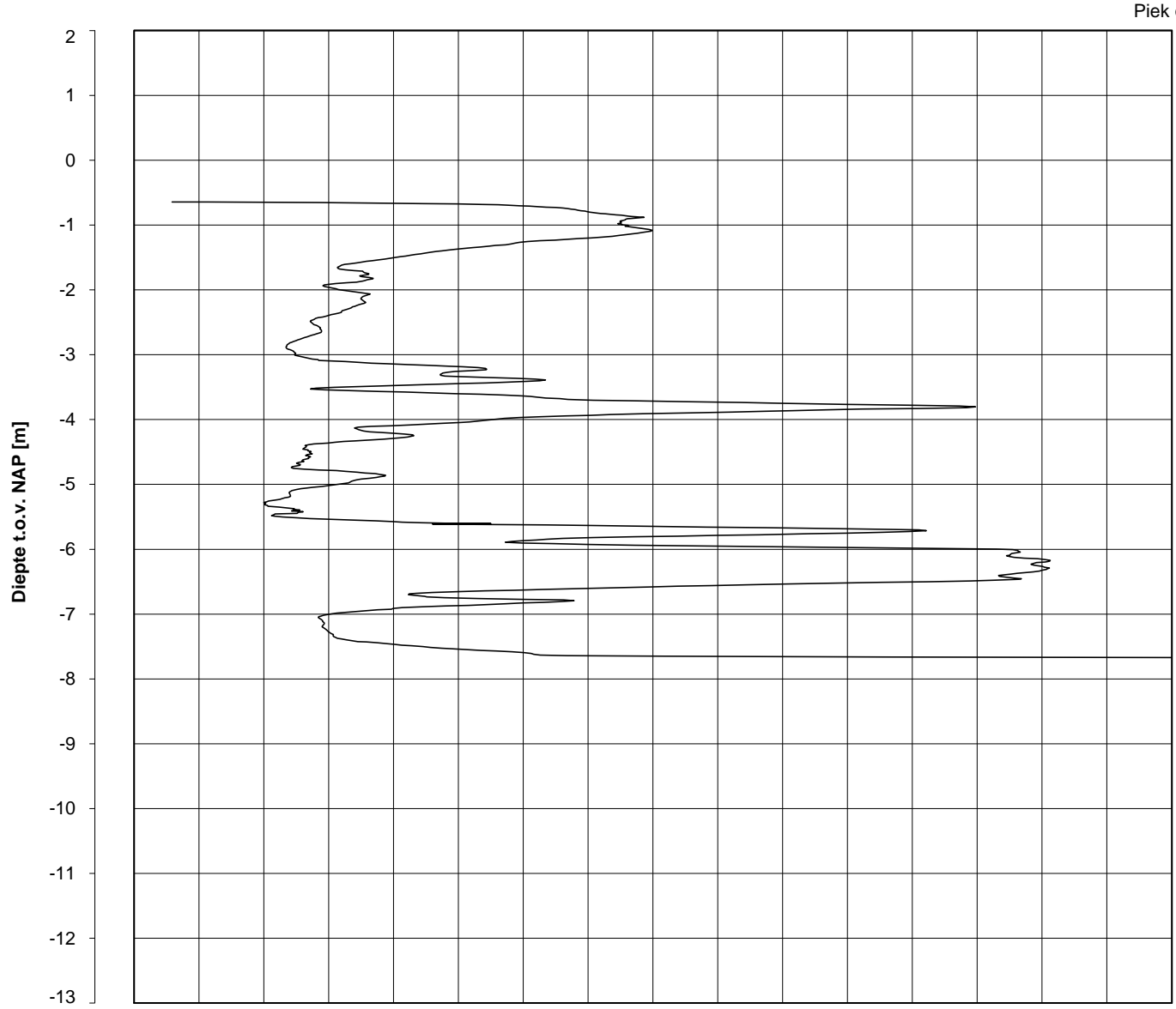
Opdr. 6012-0102-000
 Sond. DKM701-3

Bol Penetratie Weerstand, q_B [MPa]
.0 .1 .2 .3 .4 .5 .6 .7 .8 .9 1.0 1.1 1.2 1.3 1.4 1.5 1.6

Waterspanning, $u_{1,B}$ [MPa]
-.50 -.25 .00 .25 .50 .75

Waterspanning, $u_{2,B}$ [MPa]

Helling α [Gr]



1
1
1
1
1
2
1
2

Datum uitvoering : 18-Mar-2013

Sonde Type/Nr. : B-A48F2.5CKE2HA/B 1718

DKMB701-4

BOL SONDERING

Test tov NAP [m] : -0.64

Bol Basis Opp. [mm²] : 4778

Coördinaten [m] : X = 235977.6 Y = 593257.8

NOORD-WEST 380

LEGENDA TERREINPROEVEN EN GRONDSOORTEN

BORINGEN / PEILBUIZEN

	mechanische boring (B)
	handboring (HB)
	niet uitgevoerde boring
	niet uitgevoerde handboring
	boring met peilbuis
	boring met peilbuis, ondiep en diep filter
	boring met peilbuis, ondiep, middeldiep en diep filter
	handboring met peilbuis
	hellingmeterbuis (HMB)
	gedrukte peilbuis (PB) / minifilter (MF)
	boring derden
	boring derden met peilbuis

SONDERINGEN

	diep-/diepzware sondering
	middelzware sondering
	diep-/diepzware sondering met plaatselijke kleefmeting
	middelzware sondering met plaatselijke kleefmeting
	slagsondering
	niet uitgevoerde sondering
	waterspanningsmeter (WSM)
	sondering derden
	sondering derden met plaatselijke kleefmeting

Type sonderingen





M	middelzware sondering
D	diepsondering
DZ	diepzware sondering
S	slagsondering

Toegevoegde metingen






KM	meting van de plaatselijke kleef
P	meting van waterspanning
M	meting van de magnetische veldsterkte
G	meting van de geleidbaarheid
S	meting van de schuifgolfsnelheid (seismische meting)
T	meting van de temperatuur

LEGENDA / TERMINOLOGIE

grind

	Grind, siltig
	Grind, zwak zandig
	Grind, matig zandig
	Grind, sterk zandig
	Grind, uiterst zandig

zand

	Zand, kleilig
	Zand, zwak siltig
	Zand, matig siltig
	Zand, sterk siltig
	Zand, uiterst siltig



veen

	Veen, mineraalarm
	Veen, zwak kleilig
	Veen, sterk kleilig
	Veen, zwak zandig
	Veen, sterk zandig







klei

	Klei, zwak siltig
	Klei, matig siltig
	Klei, sterk siltig
	Klei, uiterst siltig
	Klei, zwak zandig
	Klei, matig zandig
	Klei, sterk zandig

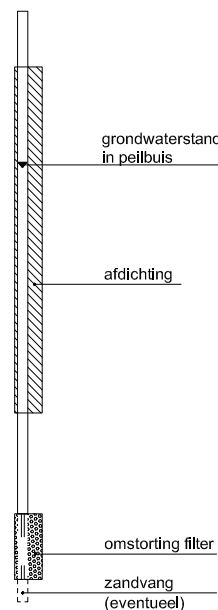
leem

	Leem, zwak zandig
	Leem, sterk zandig



Overige toevoegingen

	zwak humeus
	matig humeus
	sterk humeus
	zwak grindig
	matig grindig
	sterk grindig







Peilbuis

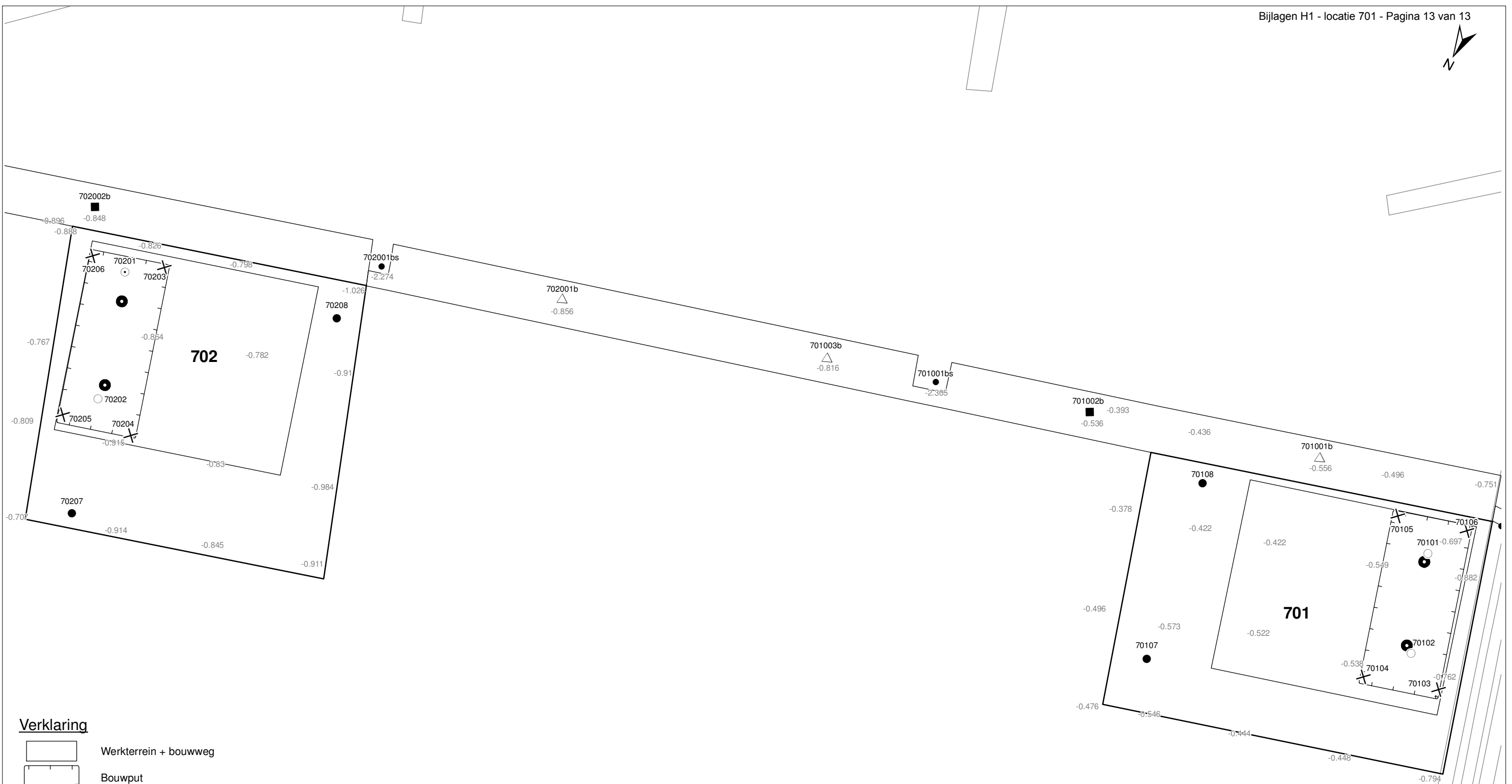


Monsters

	geroerd monster
	ongeroerd monster

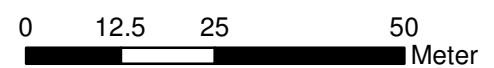
Overig

	gemiddeld hoogste grondwaterstand
	grondwaterstand
	gemiddeld laagste grondwaterstand
	slib
	verharding / kern / asfalt
	puin



Verklaring

-  Werkterrein + bouwweg
-  Bouwput
-  Masten
-  Locatie handsondering met boring bouwwegen
-  Locatie boring bouwwegen
-  Locatie boring tot 0,50 m-mv
-  Locatie boring tot 1,20 m-mv
-  Locatie boring tot 4,00 m-mv
-  Locatie boring + peilbuis
- SL Locatie slibmonster (Locatie)
- BS Locatie slibmonster (Bouwweg)



Locatie VKA versie 2.5
Bouwweg VKA versie 2.5.1

TITEL		BOORPUNTEN KAART MAST : 701		Noord - West 380 kV	
STATUS	GETEKEND DOOR	AFD.	PAR.	OPDRACHTGEVER TenneT	
	GECONTROLEERD DOOR	AFD.	PAR.	OMSCHRIJVING WIJZIGING	GETEKEND BIJ
	VOOR AKKOORD	AFD.	PAR.	SCHAAL 1:1000	DATUM 1e UITGAVE 02.04.2014
				FORMAT A3	NUMMER Mast nr. 701
				WILZ. NR. 1	

2 Cultuurtechnisch onderzoek

3 Geohydrologisch onderzoek

Verantwoording

Titel: Geohydrologisch onderzoek: project: Noord – West 380 kV
Deelgebied: 1
mastnummer: 701

Projectnummer: B.02032.000377.001

Referentienummer: T206878

Revisie: 1.0

Datum: 17 december 2014

Auteur(s): M.J.H. Rakhorst en M.M. Houdé

Paraaf gecontroleerd:



Goedgekeurd door: J. Assink



Paraaf goedgekeurd:

Contact: TenneT380kVnw@arcadis.nl

In het geohydrologisch onderzoek worden twee fases onderscheiden namelijk:

- Fase 1: Beknopte analyse van effecten
- Fase 2: Uitgebreide analyse van effecten indien onderlinge beïnvloeding daar aanleiding toe geeft

Fase 1 is in dit geohydrologisch rapport in paragraaf 3.1 t/m 3.4 uitgewerkt. Indien van toepassing is fase 2 in paragraaf 3.5 en 3.6 uitgewerkt.

INHOUDSOPGAVE

3.1. Inleiding

3.2. Veld- en laboratoriumwerkzaamheden

3.3. Algemene beschrijving tracé

3.4. Bemaling

3.5. Effecten grondwater (Fase 2: indien de effecten daar aanleiding toe geven)

3.6. Uitvoeringstechnische aspecten (Fase 2: indien de effecten daar aanleiding toe geven)

3.7 Bijlagen H3

Bijlage 3-1: Locatie inclusief onderzoekspunten

Bijlage 3-2: Overzicht veldgegevens en analyseresultaten

Bijlage 3-3: Tekening: waterinformatiekaart

3.1 *Inleiding*

Doel van het geohydrologisch onderzoek is om inzicht te geven in de geohydrologische situatie op de onderhavige mastlocatie 701. Dit voor de onderbouwing van de vergunningaanvraag in het kader van de Waterwet en het op te stellen werkplan door de aannemer.

Op basis van de geohydrologische situatie is het te verwachten waterbezwaar en de grondwater- en/of stijghoogteverlaging in de omgeving tijdens de bemaling berekend. Met deze gegevens kan de vergunning in het kader van de Waterwet aangevraagd worden.

Indien de mate waarin effecten optreden niet om nadere kwantificering vragen, wordt enkel fase 1 in deze rapportage uitgewerkt. Indien de mate waarin effecten optreden wel om nadere kwantificering vragen, is ook fase 2 uitgewerkt. Er wordt bij het bepalen van de effecten rekening gehouden met de mogelijke invloed van bemaling van naastgelegen masten op de verlaging. Voor een mastlocatie zijn de twee naastliggende mastlocaties maatgevend voor de verlaging en de effecten.

Dit geohydrologisch onderzoek vormt daarnaast een bron van gegevens en basis voor het door de aannemer op te stellen werkplan en uitvoeringsplan van de bemaling (bemalingsplan).

Daarnaast is aandacht besteed aan de kwalitatieve aspecten, vanuit de voorgenomen lozing van bemalingswater op oppervlaktewater.

3.2 *Veld- en laboratoriumwerkzaamheden*

3.2.1 *Veldwerkzaamheden*

Ten behoeve van het geohydrologisch onderzoek zijn ter plaatse van de toekomstige bouwput de volgende veldwerkzaamheden uitgevoerd:

- 4 sonderingen tot 40 m -mv (of maximale reactiekracht van 16 ton);
- Twee boringen tot ten minste 4,0 m -mv;
- Het plaatsen van ten minste één peilbuis ter bepaling van de freatische grondwaterstand in de deklaag;
- De stijghoogte is bij plaatsing van de peilbuis bepaald. Na een wachttijd van tenminste 1 week is een tweede meting uitgevoerd;
- Het nemen van een monster van het oppervlaktewater. Niet ter plaatse van iedere mastlocatie is een monster genomen, maar wel van elk ontvangend oppervlaktewater (zie bijlage 3-3 voor de locatie van monsternamen).

De data waarop deze veldwerkzaamheden hebben plaatsgevonden, zijn weergegeven bij de resultaten van de veldwerkzaamheden zoals weergegeven in bijlage 3-2 en 3-3.

3.2.2 *Laboratoriumwerkzaamheden*

Het grondwater in de peilbuizen en het oppervlaktewater is bemonsterd en geanalyseerd op het standaardlozingspakket (Arseen (As), Chloride (Cl), Zuurstof (O₂), Ammonium (NH₄), Stikstof (N-Kjeldahl), Fe²⁺, Fe-totaal, BZV (biologisch zuurstofverbruik), CZV (chemisch zuurstofverbruik), Sulfaat (totaal), Fosfaat (totaal), zuurgraad (pH), geleidingsvermogen (EGV), droogrest onopgeloste bestanddelen (zs)).

De resultaten van de veld- en laboratoriumwerkzaamheden zijn opgenomen in bijlage 3-2. De resultaten zijn tevens beknopt weergegeven in de als bijlage 3-3 opgenomen tekening.

3.3 *Algemene beschrijving tracé*

3.3.1 *Maaiveld*

De hoogtemetingen gedaan tijdens de veldwerkzaamheden zijn in tabel 3.13 in bijlage 3-2 opgenomen. Hieruit leiden wij een gemiddelde maaiveldhoogte ter plaatse van de locatie af van -0,58 m NAP.

3.3.2 *Bodemopbouw*

In onderstaande paragrafen is de ondiepe bodemopbouw en geohydrologische opbouw beschreven.

3.3.2.1 Ondiepe bodemopbouw

Op basis van boringen uitgevoerd tijdens de veldwerkzaamheden bestaat de deklaag vanaf maaiveld (-0,58 NAP m) tot maximale boordiepte uit klei.

3.3.2.2 Geohydrologische opbouw

De regionale bodemopbouw is weergegeven in onderstaande tabel 3.1. De gegevens uit deze tabel zijn ontleend aan www.DINOloket.nl aangevuld met de lokale locatiespecifieke gegevens zoals naar voren komt uit de sonderingen uitgevoerd in het kader van het geotechnische onderzoek (zie hoofdstuk 4) en de handboringen voor het cultuurtechnisch onderzoek (zie hoofdstuk 2). In onderstaande tabel zijn ook de geohydrologische formaties en de op basis van DINOloket en ervaring geïnterpreteerde parameters weergegeven (weerstanden en doorlatendheden).

Daarnaast is bij de handboringen per laag de waterdoorlatendheid (k-waarde) geschat voor het berekenen van de uit te voeren bemalingen (zie bijlage 1-1).

Tabel 3.1: Geohydrologische opbouw

Globale diepte (m NAP)	Samenstelling	Geohydrologische eenheid	Formatie	Doorlatendheid/weerstand
-0,58 tot -5,5	klei	deklaag	Naaldwijk	250 dagen
-5,5 tot -9,5	zand	watervoerende laag	Boxtel	1 tot 5 m/d
-9,5 tot -26	klei	slechtdoorlatende laag	Peelo	800 dagen

3.3.3 Watersysteem

In onderstaande paragrafen zijn de gegevens van het oppervlaktewater en grondwater beschreven.

3.3.3.1 Oppervlaktewaterpeilen

Het peil van het oppervlaktewater bedraagt circa -2,31 m NAP. Dit is gebaseerd op het AHN2 (Algemeen Hoogtebestand Nederland 2) en de veldmetingen van het slootprofiel.

3.3.3.2 Freatisch grondwater

De Gemiddeld Hoogste Grondwaterstand (GHG) en Gemiddeld Laagste Grondwaterstand (GLG) geven de grondwaterstandsfluctuatiezone aan. Deze kunnen in het veld terug te vinden zijn als hydromorfe profielkenmerken. Op basis van de hydromorfe profielkenmerken in boringen op de locatie is een gemiddelde GHG af te leiden van 0,75 m -mv en de GLG op 1,70 m -mv. Bij een maaiveldniveau van -0,58 m NAP komt dit overeen met een GHG van -1,33 m NAP en een GLG van -2,28 m NAP.

De in peilbuis 70101-1 met filterdiepte 2,00 tot 3,00 m -mv tijdens de veldwerkzaamheden opgenomen freatische stijghoogte is weergegeven in onderstaande tabel. De waarden ten opzichte van maaiveld zijn met de maaiveldhoogte van -0,60 m NAP bij de peilbuis (in het rapport afgerond op twee decimalen) vertaald naar een waarde ten opzichte van NAP.

Tabel 3.2: Ondiepe stijghoogte peilbuis 70101-1

Datum	Stijghoogte [m -mv]	Stijghoogte [m NAP]
3/6/2013	1,20	-1,80
3/20/2013	0,85	-1,45

Stijghoogten diepe grondwater

Op deze locatie is geen diepe peilbuis geplaatst en is in DINOloket in de directe omgeving geen representatief stijghoogteverloop beschikbaar voor de stijghoogte in de te bronneren bodemlaag.

In het DINOloket zijn geen hogere representatieve stijghoogtes gevonden die hoger zijn dan de gemeten grondwaterstanden. Dit komt overeen met de gemiddelde stijghoogte in het watervoerend pakket bepaald door Deltares (figuur 10.D uit Noord-West 380 kV-verbinding, watervergunningen, Deltares 2012).

3.3.3.3 Grond- en oppervlaktewaterkwaliteit

Het waterbeheer voor zowel de kwaliteit van grond- als oppervlaktewater valt onder verantwoordelijkheid van Waterschap Noorderzijlvest. Of gehalten in het grondwater te hoog zijn en maatregelen nodig zijn voordat geloosd kan worden, dient in overleg met het waterschap te worden afgestemd.

De effecten op de waterkwaliteit kenmerken zich in het algemeen door verzilting, vermisting, zuurstofhuishouding, giftigheid, verkleuring, vertroebeling en bodemvorming. De parameters die hier invloed op hebben, zijn bepaald door een bemonstering en analyse van het grondwater in de peilbuizen en oppervlaktewater. De resultaten hiervan staan in tabel 3.4 weergegeven. Van het diepe grondwater zijn geen analysegegevens beschikbaar.

Voor het lozen van grondwater is het Besluit lozing buiten inrichting van toepassing (16 maart 2011, artikel 3.2). Lozing in oppervlaktewater is toegestaan indien het gehalte onopgeloste stoffen ten hoogste 50 mg/l bedraagt en als gevolg van de lozing geen visuele verontreiniging optreedt. Dit laatste hangt over het algemeen samen met de aanwezigheid van ijzer en het zuurstofgehalte.

Ter plaatse van de lozingspunten zijn het oppervlaktewater en de waterbodem geanalyseerd. Dit is gedaan om de kwaliteit van het oppervlaktewater inzichtelijk te maken en de mate van visuele verontreiniging als gevolg van opwerveling van de waterbodem te kunnen inschatten.

In tabel 3.4 is tevens de norm voor onopgeloste bestanddelen in oppervlaktewater opgenomen. De tabel is aangevuld met indicatieve lozingsnormen voor de parameters die vanuit de zorgplicht relevant zijn voor de waterkwaliteit. Deze normen zijn echter indicatief en gebaseerd op Commissie Integraal Waterbeheer (Kleine en kortdurende lozingen Wvo, juni 2001).

Tabel 3.4: Indicatieve lozingsnorm

Parameter	Eenheid	Meetwaarde grondwater ondiep (70101-1-2)	Meetwaarde grondwater diep ()	Meetwaarde oppervlaktewater (70101ow-1-1)	Indicatieve norm
Filterdiepte	m -mv	2,0 tot 3,0	n.b.*	n.v.t.	n.v.t.
Droogrest onopgeloste bestanddelen	mg/l	42	n.b.*	37	< 50
Zuurstof [O]	mg O ₂ /l	1,8	n.b.*	6,0	> 5.0
IJzer [Fe]	mg/l	0,6	n.b.*	0,8	< 5.0
Ammonium (als N)	mg N/l	0,2	n.b.*	0,2	< 20
Arseen [As]	µg/l	2,4	n.b.*	6,3	< 30
Chloride	mg/l	620	n.b.*	1100	< 200
Fosfor [P]	mg/l	0,260	n.b.*	0,840	< 1,0
Stikstof (N; volgens Kjeldahl)	mg/l	< 1,0	n.b.*	2,6	< 20
Sulfaat (opgelost, als S)	mg S/L	110,0	n.b.*	53,0	< 100

* n.b. = niet beschikbaar

De gehalten, waargenomen in peilbuis 70101-1 met filterdiepte 2,0 tot 3,0 m -mv rond de diepte van de grondwateronttrekking, zijn representatief voor de lozing van de grondwateronttrekking.

Uit bovenstaande tabel kan geconstateerd worden dat bij de lozing van het grondwater de volgende indicatieve lozingsnormen overschreden worden: zuurstof, chloride, sulfaat.

De indicatieve lozingsnorm voor chloride wordt weliswaar overschreden, maar de concentratie in het ontvangende oppervlaktewater is nog hoger dan die in het te lozen water. De verwachting is dat er door de lozing geen verslechtering in waterkwaliteit in het ontvangende oppervlaktewater optreedt.

De indicatieve lozingsnorm voor zuurstof wordt overschreden en de concentratie in het ontvangende oppervlaktewater is hoger dan die in het te lozen water.

De verwachting is dat er door de lozing een verslechtering in waterkwaliteit in het ontvangende oppervlaktewater optreedt.

Het te lozen grondwater heeft voor sulfaat een hogere waarde ten opzichte van de indicatieve lozingsnormen en ten opzichte van het ontvangende oppervlaktewater.

De verwachting is dat er door de lozing een verslechtering in waterkwaliteit in het ontvangende oppervlaktewater optreedt.

Maatregelen die genomen kunnen worden om de concentratie van deze stoffen te verlagen (of verhogen bij zuurstof) zijn de volgende:

Verhogen van de concentratie zuurstof kan door middel van beluchten.

Maatregelen tegen verslechtering van de waterkwaliteit van het ontvangende oppervlaktewater vanwege te hoge concentratie sulfaat, worden met het waterschap besproken.

3.4 Bemaling

3.4.1 Aanlegmethode bi-pole mast

De afmeting van de bouwput bedraagt 20 x 40 m. De benodigde ontgravingsdiepte bedraagt 3,0 m –mv. Voor de aanleg van de mastvoet wordt met een maximale aanlegperiode en bemalingsduur van 4 weken gerekend.

3.4.2 Berekening

Bij de berekening van het waterbezwaar is rekening gehouden met de volgende uitgangs- en aandachtspunten.

3.4.2.1 Uitgangspunten

- De berekeningen zijn uitgevoerd ten opzichte van de stijghoogte in het watervoerend pakket om geen onderschatting te maken van het waterbezwaar (worstcase-scenario);
- Bij de bemaling is uitgegaan van een ontwateringsdiepte van 0,5 m beneden de putbodem;
- De onttrekkingshoeveelheden en bijbehorende verlagingen zijn berekend uitgaande van een instationair onttrekkingsdebiet. Bij een gespannen pakket is uitgegaan van een stationair onttrekkingsdebiet aangezien binnen de aangehouden bemalingsduur het maximale invloedgebiedsgebied wordt bereikt;
- Voor analytische berekeningsmethoden is een oneindig uitgestrekt homogeen pakket verondersteld. Bij een gespannen pakket is uitgegaan van een stationair onttrekkingsdebiet aangezien binnen de aangehouden bemalingsduur het maximale invloedgebiedsgebied wordt bereikt;
- In de onttrekkingshoeveelheden is geen rekening gehouden met een eventuele toename in debiet als gevolg van de nabije ligging van oppervlaktewater;
- In de berekeningen wordt rekening gehouden met de effectieve dikte van de watervoerende laag (onvolkomenheid van filters volgens Forcheimer);
- De lozing van het onttrokken grondwater kan plaatsvinden op nabij gelegen oppervlaktewater, waar ook het monster uit oppervlaktewater is genomen (zie bijlage 3-3);
- Per mastlocatie wordt met een maximale bemalingsduur van 4 weken gerekend.

3.4.2.2 Debiet en waterbezwaar

Bij de bemalingen kan sprake zijn van een freatische, een deels semi-gespannen en deels gespannen situatie van het grondwater. De formules van Theis kan worden gebruikt bij instationaire bemaling voor deze drie situaties. Omdat deze allemaal voorkomen op dit tracé is de formule van Theis toepasbaar. Hiervoor dient wel de parameter meewerkend porievolume of specifieke berging per situatie aangepast te worden. Op de delen van het tracé waar een gespannen situatie van het grondwater aanwezig is, passen wij de formule van De Glee toe.

Theis

Voor de berekening van debieten en verlaging van de stijghoogte in freatische, een deels semi-gespannen situatie van het grondwater is gebruik gemaakt van een afgeleide van de formule van Theis (1935).

$$Q_{Theis} = \frac{s_r \cdot 4 \cdot \pi \cdot kD}{W(u)}$$

met	Sr	=	gewenste verlaging ter hoogte van de bouwput (m)
	kD	=	transmissiviteit (m ² /d)
	W(u)	=	Theis Well functie (-)

Waarin u :

$$u = \frac{r^2 S}{4 \cdot kD \cdot t} \quad (-)$$

met	r	=	straal bouwput (m)
	S	=	bergingscoëfficiënt (-)
	t	=	tijd (d)

W(u) : Theis well functie, die benaderd kan worden door:

$$W(u) = -0,5772 - \ln u + u - \frac{u^2}{2 \cdot 2!} + \frac{u^2}{3 \cdot 3!} - \frac{u^2}{4 \cdot 4!} + \dots$$

De Glee

Op de delen van het tracé waar een gespannen situatie van het grondwater aanwezig is, passen wij de formule van De Glee toe.

Spanningsbemaling

De formule van De Glee kan worden gebruikt voor stationaire berekeningen in semi-gespannen aquifers. In dat geval is sprake van nalevering vanuit de aquitard of bovenliggende aquifer. De volgende randvoorwaarden:

- Aquifer is semi-gespannen;
- Aquifer en aquitard zijn oneindig uitgestrekte pakketten;
- Homogeen, isotroop en uniforme dikte van de aquifer;
- Uitgangssituatie: horizontale grondwaterspiegel;
- Constante onttrekkingshoeveelheid en stroming naar de put is stationair;
- Volkomen bron;
- Verticale stroming in aquitard;
- Verwaarloosbare verlaging in boven- (en onder-)gelegen aquifer;
- $\lambda > 3D$.

Maatgevend voor de mate van nalevering van grondwater uit een boven- (en onder)liggend pakket is de weerstand van de aquitard (deklaag) en de hoeveelheid te onttrekken water.

Formule van De Glee:

$$Q_{DeGlee} = \frac{(s \cdot 2 \cdot \pi \cdot kD)}{K_0(r/\lambda)}$$

met	s	=	gewenste verlaging ter hoogte van de bouwput
	$K_0(r/\lambda)$	=	Besselfunctie
	r	=	straal van de bouwput
	λ	=	spreidingslengte = $\sqrt{k \cdot D \cdot c}$ k = doorlatendheid D = dikte aquifer c = weerstand aquitard

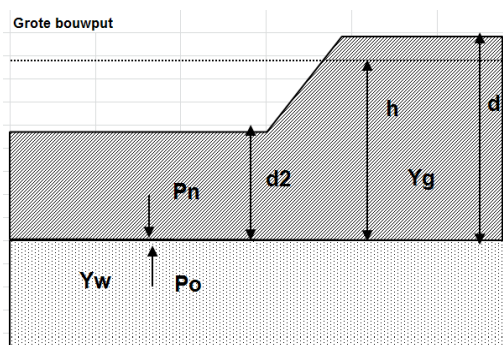
3.4.2.3 Opbarstgevaar

Indien zich onder de bouwputbodembodem een slecht doorlatende laag bevindt, bestaat er een risico dat de bouwputbodembodem, als gevolg van de waterdruk aan de onderzijde van deze laag, zal opbarsten. Het gevaar voor opbarsten wordt bepaald door de verhouding tussen de opwaartse en neerwaartse krachten, in formule:

$$V_f = P_n/P_o = d_2 \cdot Y_g / h \cdot Y_w$$

Waarin:

- V_f veiligheidsfactor, verhouding tussen neer- en opwaartse druk (1,2);
- P_n neerwaartse druk door bovenliggende grondlagen (kN/m²);
- P_o opwaartse druk (waterspanning) (kN/m²);
- d₂ dikte van de slecht doorlatende grondlagen onder de bouwputbodembodem (m);
- Y_g gemiddeld volumegewicht van de grond inclusief poriewater (kN/m³);
- Y_w gemiddeld volumegewicht van poriewater (kN/m³);
- h stijghoogte van het grondwater in de onderliggende watervoerende laag t.o.v. de onderzijde van de slecht doorlatende laag.



Tabel 3.5: Uitgangspunten en uitkomsten van de opbarstberekening.

mast	uitgangspunten			Yw	aandeel bodem			Yg	evenwichtsberekening			
	d2 [m]	d [m]	h [m]		veen [10]	klei [14]	zand [18]		Pn [kN]	Po [kN]	Yf < 1,2	verlaging stijghoogte [m]
701	1,9	4,9	4,2	9,8	0,0	1,0	0,0	14,0	26,6	40,7	Ja	1,9

Voor de opbarstberekening is gebruik gemaakt van de hoogste waarde van de gemeten grondwaterstanden (freatisch) en stijghoogtes (watervoerend pakket).

Uit bovenstaande tabel volgt of er een veiligheidsfactor (Y_f) is, die al dan niet groter is dan 1,2. Aangezien hier "Ja" aangegeven is, is een verlaging van de stijghoogte door spanningsbemaling van 1,9 meter benodigd om opbarsting van de bouwput te voorkomen.

3.4.2.4 Bandbreedteanalyse

Voor de bandbreedteanalyse is een tweetal parameters die we beschouwen:

- Bodemopbouw;
- Stijghoogten.

De gegevens van het te bemalen werk zoals bemalingsduur en afmetingen nemen wij niet mee omdat deze als uitgangspunt gezien moeten worden.

Het onttrekkingsdebiet en waterbezwaar worden voornamelijk bepaald door de doorlatendheid van de aanwezige zandlaag onder de deklaag. Op basis van de boorbeschrijvingen en ervaring hebben we een kD waarde van 20,0 m²/dag en een dikte van 4,00 m aangehouden. De doorlatendheid zou kunnen

variëren tussen 1,0 m/dag en 5,0 m/dag. Bij de berekening van het debiet en waterbezwaar wordt rekening gehouden met deze spreiding.

Uitgangspunt is het worst-case scenario, daarom zijn het uiteindelijke debiet en waterbezwaar met de maximale doorlatendheid opgenomen in het rapport.

3.4.2.5 Debiet en waterbezwaar

Deklaag

Voor de bemaling van de deklaag met een verlaging ten opzichte van de GHG van 2,8 m is het totaal benodigd debiet berekend op 12,9 m³/uur. Bij een verlaging ten opzichte van de GLG van 1,8 is het totaal benodigde debiet berekend op 5,1 m³/uur.

Spanningsbemaling

Voor de spanningsbemaling van de watervoerende laag met een verlaging ten opzichte van de maximaal gemeten stijghoogte is voor een verlaging van 1,9 m het totaal benodigd debiet berekend op 12,8 m³/uur.

Het totale debiet van de bemaling bedraagt bij GHG 25,7 m³/uur en bij GLG 11,5 m³/uur.

Waterbezwaar

De bemalingsduur bedraagt vier weken. Het totaal verwachte waterbezwaar in de bemalingsperiode van 4 weken bedraagt circa 17.241 m³ bij GHG en 7.673 m³ bij GLG.

Het waterbezwaar overschrijdt de vergunningsplichtige hoeveelheid niet.

Een aantal zaken kan leiden tot een hoger waterbezwaar dan hier berekend is. Er kan neerslag vallen. Daarnaast moet rekening gehouden worden met het leegpompen van de bouwkuip en mogelijk leegpompen van nabijgelegen oppervlaktewater. Ook kunnen mogelijke onvoorziene situaties tot extra waterbezwaar leiden. Deze zijn niet meegenomen in de berekening van het waterbezwaar.

3.4.3 Bemalingswijze

Bij de bemalingswijze dient rekening gehouden te worden met de heterogeniteit in bodemopbouw. Het goed ontwateren van de verschillende lagen in de bodem kan door het toepassen van verticale onttrekkingfilters met lange perforatie en, al dan niet haalbuizen.

3.4.4 Verlaging grondwaterstand en invloedsgebied

3.4.4.1 Invloedsgebied freatisch pakket

In afbeelding 3.1 is de ligging van de mastlocatie en het maximale invloedsgebied weergegeven op een topografische ondergrond.

Het maximale invloedsgebied in de deklaag bedraagt 75 m, onder de slecht doorlatende laag in de watervoerende laag 110 m. Dit maximale invloedsgebied is weergegeven op kaart om een eventuele afweging te maken over het al dan niet acceptabel zijn van deze effecten.

3.4.4.2 Invloedsgebied watervoerend pakket

Tabel 3.6: Invloedsgebieden bij GHG

	afstand [m]	
verlaging	freatisch pakket	watervoerend pakket
0,05 m	75	110
0,10 m	65	95
0,20 m	55	75
0,5 m	45	50
1,0 m	35	35

De locatie ligt binnen het invloedsgebied van een naastgelegen mast. De verlaging in het overlappende gebied is de som van de afzonderlijke verlagingen, bij gelijktijdige bemaling kan hierdoor het debiet lager

worden om dezelfde ontwateringsdiepte te bereiken. De uitgevoerde berekening is daardoor worst-case. Bij gelijktijdige bemaling dient met de onderlinge beïnvloeding rekening gehouden te worden, zodat het invloedsgebied niet groter wordt.

3.4.5 Beknopte analyse mogelijke effecten

Binnen het maximale invloedsgebied zijn de volgende objecten aanwezig: een landweg op 10 m afstand (verlaging > 1 m), een hogedruk gasleiding op 10 m afstand (verlaging > 1 m) en landbouwpercelen met watergangen (zie afbeelding 3.1).

Zettingen

De bodemopbouw en grondwaterverlagingen ter plekke van de weg en de hogedruk gasleiding is zettingsgevoelig. Als gevolg van grondwaterverlagingen is zettingschade niet uit te sluiten.

Leidingen

Op 10 m afstand is een hoge druk gasleiding aanwezig. Het is niet uit te sluiten dat ten behoeve van deze leiding mitigerende maatregelen genomen moeten worden. Deze te nemen maatregelen worden voorafgaand en/of tijdens de constructiewerkzaamheden afgestemd met de beheerder.

Droogteschade voor landbouw

Als gevolg van de verlaging grondwaterstand is niet uit te sluiten dat droogteschade optreedt ter plaatse van landbouwpercelen. Daarom moet voorafgaand aan de werkzaamheden worden afgestemd met de eigenaar.

Grondwateronttrekkingen

Grondwateronttrekkingen van derden zijn op basis van het landelijk grondwaterregister en gegevens van de provincie niet aanwezig. Er is geen informatie beschikbaar over onttrekkingen die niet bij de provincie zijn geregistreerd.

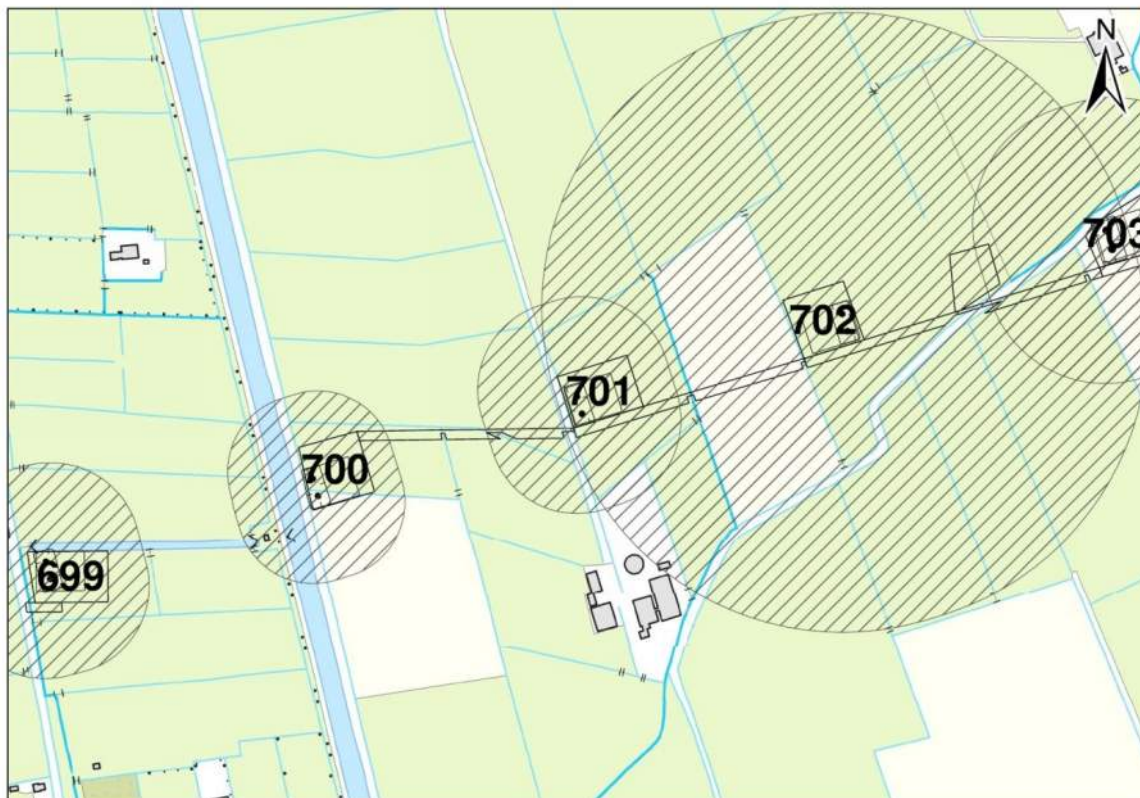
Grondwaterbeschermingsgebieden

De locatie is niet gelegen in een waterwingebied of boringsvrije zone en dus ook niet binnen een grondwaterbeschermingsgebied.

Mogelijke maatregelen om het invloedsgebied te verkleinen zijn:

- Verhogen van de mastvoet;
- Toepassen van retourbemaling, in het geval van spanningsbemaling;
- Toepassen van onttrekkingsbeperkende maatregelen zoals waterdichte (beton)vloeren of biologische afbreekbare waterremmende injectievloeistof;
- Verkorten van de bemalingsduur.

Afbeelding 3.1: Ligging mastlocatie en invloedsgebied op topografische ondergrond (Bron: top10NL-Kadaster)



3.5 Effecten grondwater

De beknopte analyse van mogelijke effecten veroorzaakt door de bemaling geven aan dat mogelijk zettingschade kan optreden ter plekke van infrastructuur. Daarom is het thema zettingen in de onderstaande paragraaf 3.5.1. verder uitgewerkt.

3.5.1 Zettingen

In deze paragraaf zijn berekeningen gemaakt van de te verwachten zettingen ten gevolge van de verlaging van de grondwaterstand voor de aanleg van de masten.

Gehanteerde documenten en literatuur:

- NEN9997-1+C1:2012, Geotechnisch ontwerp van constructies;
- Grondopbouw per mastlocaties zoals is aangegeven in paragraaf 3.3.2, zie tabel 3.1. (De grondparameters zijn gebaseerd op sonderingen en tabel 2b uit NEN9997-1). In het algemeen geeft de tabel uit de NEN9997-1 een veilige inschatting van de parameters. De onnauwkeurigheid van de berekende zettingen bedraagt +/- 30%.

Uitgangspunten:

- Bemalingsduur is 28 dagen;
- De initiële grondspanning is bepaald bij een lage grondwaterstand (GLG);
- De freatische GLG/GHG is bepaald aan de hand van hydromorfe profielkenmerken ter plekke van de boorprofielen, zie sub paragraaf 3.3.3.3;
- De GHG/GLG van de stijghoogte in het watervoerend pakket is in sommige gevallen gemeten. In de gevallen dat deze onbekend is, is gebruik gemaakt van peilbuismetingen uit het DINO-loket of is gebruik gemaakt van de freatische GHG/GLG. Vervolgens is deze vergeleken met de door Deltares bepaalde gemiddelde grondwaterstand (figuur 10.D uit Noord-West 380 kV-verbinding, watervergunningen, Deltares 2012).

- De grondwaterstandsverlaging veroorzaakt door de bemaling is bepaald ten opzichte van de GLG (freatisch grondwater en van het eerste watervoerend pakket). Hiervoor is dezelfde methode gebruikt als bij de berekende verlaging ten opzichte van GHG, zie sub paragraaf 3.4.2.2.
- Bij de berekening is een conservatie berekend, de grond – en modelparameters zijn conservatief gekozen.

Berekeningswijze:

De zettingen ten gevolge van de freatische grondwaterstand en stijghoogte verlaging zijn bepaald met behulp van D-settlement. Gekozen is voor de methode NEN-Koppejan met het consolidatie model Darcy.

Resultaten:

De GHG/GLG waarden van het freatische grondwater staan in sub paragraaf 3.3.2.2, zie tabel 3.7. In de omgeving van deze mast is geen representatieve gemeten GLG waarde van het eerste watervoerend pakket aanwezig. Daarom is als indicatie de GHG/GLG van het freatische grondwater overgenomen. Dit komt overeen met de gemiddelde stijghoogte in het watervoerend pakket bepaald door Deltares (figuur 10.D uit Noord-West 380 kV-verbinding, watervergunningen, Deltares 2012).

Tabel 3.7: GHG/GLG van het freatische en diepe grondwater.

	Freatisch grondwater		Stijghoogte in diep grondwater	
	[m NAP]	[m-mv]	[m NAP]	[m-mv]
GHG	-1,33	-0,75	-1,33	-0,75
GLG	-2,28	-1,70	-2,28	-1,70

Tabel 3.8: grondopbouw met bijbehorende grondparameters.

Globale diepte (m NAP)	Samenstelling	Formatie	Ydr/Ynat [kN/m ³]	C'p [-]	C's [-]	Cv [m ² /s]
-0,75 tot – 1,40	Toplaag voornamelijk klei	Naaldwijk	14/14	10	110	1*10 ⁻⁷
-1,40 tot -2,50	Veen	Naaldwijk	12/12	7,5	20	1*10 ⁻⁷
-2,50 tot -5,5	Klei, siltig	Naaldijk	14/14	10	110	1*10 ⁻⁷
-5,5 tot -9,5	Zand	Boxtel	18/20	200	□	drained
-9,5 tot -20	Klei, siltig	Peelo	14/14	10	110	1*10 ⁻⁷

Bodemopbouw o.b.v. sondering DKMP701-2

Tabel 3.9: verlagingen en afstanden ten opzichte van GHG/GLG vanwege verlaging freatisch grondwater.

Verlaging [m] t.o.v. GHG	afstand t.o.v. GHG [m]	Verlaging t.o.v. GLG [m]	afstand t.o.v. GLG [m]
0,05	75	0,05	75
0,10	65	0,10	70
0,20	55	0,20	60
0,5	45	0,5	50
1,0	35	1,0	40
2,8	0,0	1,9	0,0

Tabel 3.10: verlagingen en afstanden ten opzichte van GHG/GLG vanwege spanningsbemaling.

Verlaging [m] t.o.v. GHG	afstand t.o.v. GHG [m]	Verlaging t.o.v. GLG [m]	afstand t.o.v. GLG [m]
0,05	110	0,05	120
0,10	95	0,10	100
0,20	75	0,20	85
0,5	50	0,5	60
1,0	35	0,8	40
1,8	0,0	-	-

Tabel 3.11: resultaten van zettingsberekening.

Verlaging/object	Verlaging [m]	Afstand tot rand bouwput [m]	Zetting [m] na 28 dagen	Eindzetting [m] 30 jaar	Effect
Landbouw weg	1,67 (freatisch) / 0,8 (spanning)	10,0	0,011	0,144	Nihil
Hoge druk gasleiding	1,67 (freatisch) / 0,8 (spanning)	10,0	0,011	0,144	Aanwezig, contact opnemen met de beheerder

Hoge druk gasleiding

Ter plaatse van de hoge druk gasleiding zijn zettingen berekend van circa 0,011 m na 28 dagen. Geadviseerd wordt om contact op te nemen met de beheerder van de leiding om te controleren of de te verwachten zettingen toelaatbaar zijn. Daarnaast zijn mogelijk mitigerende maatregelen nodig.

Landbouwweg

Ter plaatse van de Terlaansterpad zijn zettingen berekend van circa 0,011 m na 28 dagen. Naar verwachting zullen, door de aanwezigheid van de aardebaan en door voorbelasting van het verkeer, de zettingen nihil zijn waardoor geen maatregelen benodigd worden geacht.

Voor beide objecten wordt geadviseerd om de zettingen te monitoren. Ook wordt aanbevolen om de stijghoogte van het watervoerend te monitoren door een peilbuis te plaatsen, omdat deze onbekend is.

3.5.2 Droogteschade landbouw

Als gevolg van de verlaging grondwaterstand is niet uit te sluiten dat droogteschade optreedt aan de vegetatie van landbouwgebieden. Door de relatief korte duur van de bemaling is de kans op droogteschade beperkt. Indien de bemaling plaats vindt in een groeiperiode en er ten tijde van de bemaling te weinig neerslag valt, kan in overleg met de gebruikers berekening of bevoeiing overwogen worden om schade te voorkomen. Buiten het groeiseizoen en in perioden met voldoende neerslag wordt geen schade aan gewassen verwacht. Voorafgaand aan de werkzaamheden moet worden afgestemd met de beheerder en eigenaar.

3.5.3 Droogteschade natuur

Niet van toepassing.

3.5.4 Verontreinigingen

Het onderzoek in Hst 5 geeft aan dat er geen (mobiele) verontreiniging aanwezig zijn. Aan de hand van de berekende invloedsgebieden van de freatische- en spanningsbemaling is een extra check gedaan bij de bodeminformatiekaart van de provincie Groningen (16 juni 2014). Hieruit bleek dat binnen de berekende invloedsgebieden van de mast geen mobiele verontreiniging wordt verwacht.

3.5.5 Archeologie

Niet van toepassing.

3.5.6 Grondwateronttrekkingen derden

Grondwateronttrekkingen van derden zijn op basis van het landelijk grondwaterregister en gegevens van de provincie niet aanwezig. Er is geen informatie beschikbaar over onttrekkingen die niet bij de provincie zijn geregistreerd.

3.6 *Uitvoeringstechnische aspecten*

3.6.1 Technische principes bemaling

Uitvoeringstechnische aspecten zijn uiteindelijk de verantwoordelijkheid van de aannemer. Zoals aangegeven in de subparagraaf 3.4.3. moet bij de bemalingswijze rekening gehouden worden met de heterogeniteit in bodemopbouw. Het goed ontwateren van de verschillende lagen in de bodem kan door het toepassen van verticale onttrekkingfilters met lange perforatie en, al dan niet haalbuizen. Daarnaast moet bij fijn zandige afzettingen op grof zandigere pakketten rekening gehouden worden dat de filters niet te diep in het grof zandige pakket worden gezet.

3.6.2 Voorschriften, vergunningen en heffingen

Niet van toepassing.

3.6.3 Monitoring

De zettingen ter plekke van de weg wordt aanbevolen om te monitoren .

Voorafgaand aan de werkzaamheden moet contact worden opgenomen met de beheerder en eigenaar van de langbouwgrond, de eigenaar/beheerder van het Terlaansterpad en de beheerder van de hoge druk gasleiding voor afstemming of monitoring van de verlaging nodig is om schade vast te stellen. Daarnaast om mogelijke mitigerende maatregelen af te stemmen met de eigenaar/beheerder van de hoge drukgasleiding.

De stijghoogte van het watervoerend is onbekend, daarom wordt aanbevolen om deze te monitoren door een peilbuis te plaatsen.

3.7 *Samenvatting*

In onderstaande tabel 3.12 is een samenvatting weergegeven van het verwachte waterbezwaar, de geadviseerde bemalingswijze en aandachtspunten.

Tabel 3.12: Samenvatting bemaling

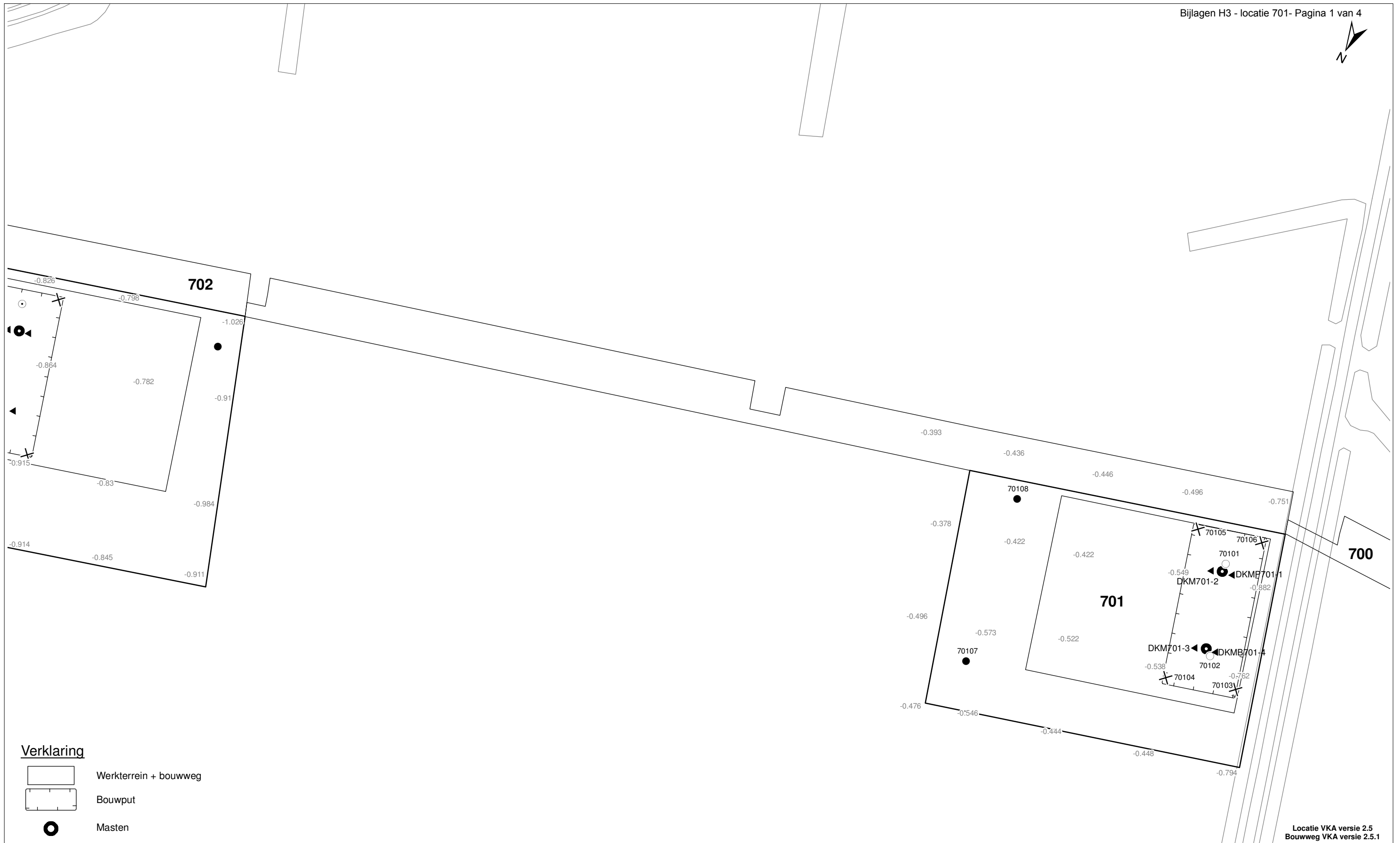
Thema	resultaat
Lozing	Aandachtspunt zuurstof, chloride en sulfaat
spanningsbemaling noodzakelijk	Ja
debiet freatisch pakket	12,9 m ³ /uur
debiet watervoerend pakket/spanningsbemaling	12,8 m ³ /uur voor GHG
debiet totaal	25,7 m ³ /uur voor GHG
Bemalingsduur	4 weken
totaal waterbezwaar	17.241 m ³
Invloedgebied deklaag	75 m
Invloedgebied watervoerend pakket	110 m
Bemalingswijze	verticale bemaling van deklaag en watervoerende laag
Potentieel effect	Zettingschade, verdroging

3.8 *Bijlagen H3*


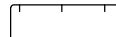






Bijlage 3-1: Locatie inclusief onderzoekspunten

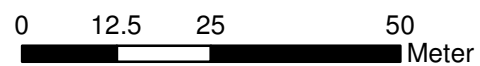
Bijlage 3-2: Overzicht veldgegevens en analyseresultaten

Bijlage 3-3: Tekening: waterinformatiekaart



Verklaring

-  Werkterrein + bouwweg
-  Bouwput
-  Masten
-  Locatie sondering incl. nummer
-  Locatie boring tot 0,50 m-mv
-  Locatie boring tot 1,20 m-mv
-  Locatie boring tot 4,00 m-mv
-  Locatie boring + peilbuis



Locatie VKA versie 2.5
Bouwweg VKA versie 2.5.1

TITEL		GEOHYDROLOGIE KAART MAST : 701		Noord - West 380 kV	
STATUS	GETEKEND DOOR T. Cornea	AFD.	PAR.	OPDRACHTGEVER TenneT	
	GECONTROLEERD DOOR E. Aldershof	AFD.	PAR.	OMSCHRIJVING WIJZIGING	GETEKEND BIJ ARCADIS
	VOOR AKKOORD M. van Driel	AFD.	PAR.	SCHAAL 1:1000	DATUM 1e UITGAVE 02.04.2014
VAKGEBIED	TEK. SOORT	PROJECT NR.	FORMAT A3	NUMMER Mast nr. 701	WLIZ NR. 1

**Bijlage 3-2 overzicht veldgegevens mast 701
(Van het diepe grondwater zijn geen analysegegevens beschikbaar)**

Tabel 3.7: Veldmetingen peilbuis 70101-1

Parameter	Meetwaarde	Eenheid
Datum monstername	3/20/2013	
Filterdiepte	2,0 tot 3,0	m -mv
Zuurgraad	6,8	
Geleidbaarheid stabiel	1330	µS/cm
Grondwaterstand	0,85	cm -mv
Temperatuur	8,0	°C

Tabel 3.8: Analyse grondwater peilbuis 70101-1

Parameter	Meetwaarde	Eenheid
Filterdiepte	2,0 tot 3,0	m -mv
Ammonium	0,3	mg/l
Ammonium (als N)	0,2	mg N/l
Arseen [As]	2,4	µg/l
BZV-5	< 1,0	mg O2/l
Chloride	620	mg/l
CZV	39	mg/l
Droogrest onopgeloste bestanddelen	42	mg/l
Fosfaat (als P2O5)	0,59	mg P2O5/l
Fosfaat (als PO4)	0,79	mg PO4/l
Fosfor [P]	0,260	mg/l
IJzer [Fe]	0,6	mg/l
Stikstof (N; vlgs Kjeldahl)	< 1,0	mg/l
Sulfaat (als SO4)	340	mg SO4/l
Sulfaat (opgelost, als S)	110,0	mg S/L
Zuurstof [O]	1,8	mg O2/l

Tabel 3.11: Veldmetingen oppervlaktewater 70101ow-1

Parameter	Meetwaarde	Eenheid
Zuurgraad	7,32	
Geleidbaarheid stabiel	3780	µS/cm
Temperatuur	2	°C

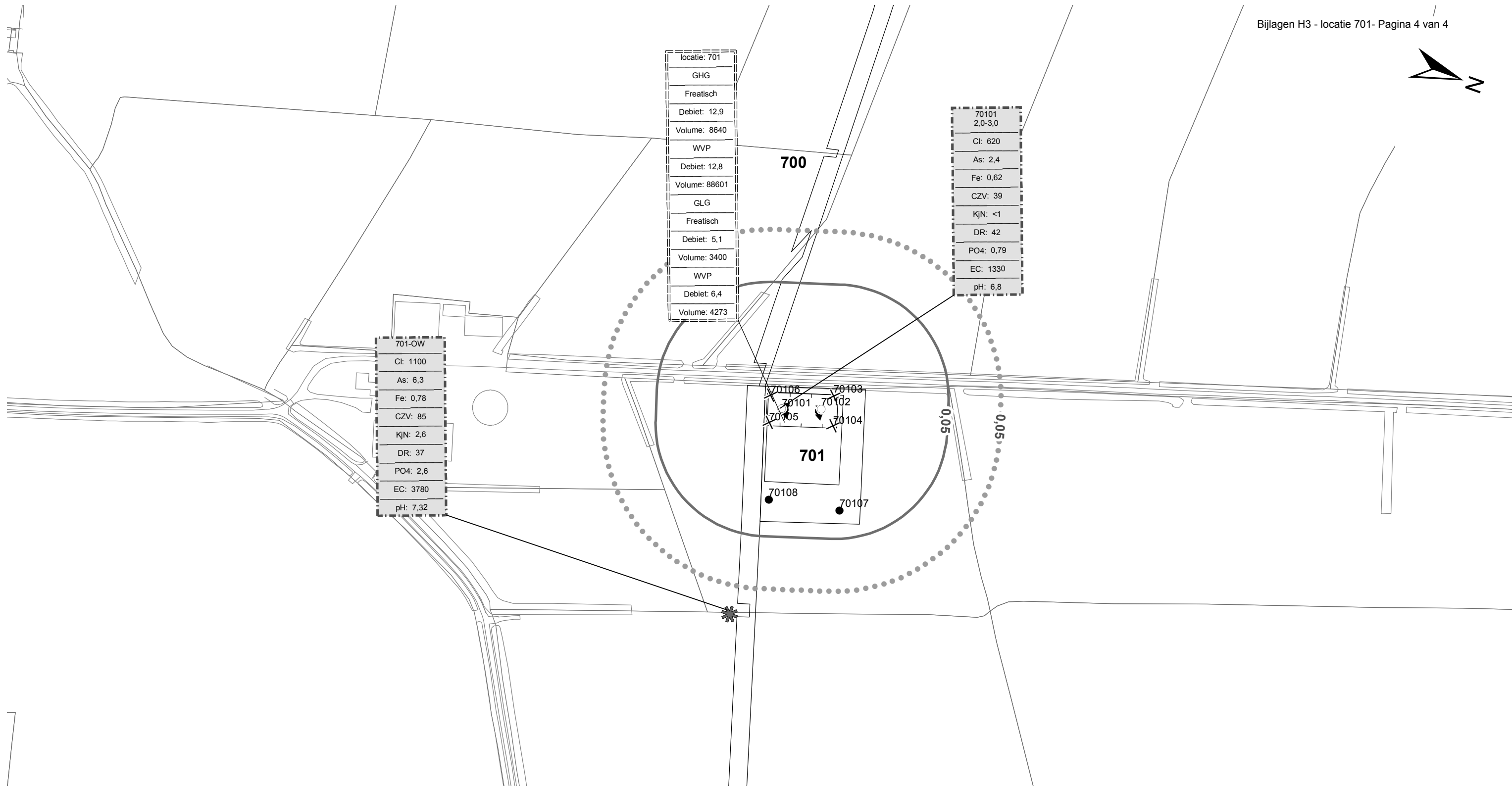
Tabel 3.12: Analyse oppervlaktewater 70101ow-1

Parameter	Meetwaarde	Eenheid
Datum monstername	3/20/2013	
Ammonium	0,3	mg/l
Ammonium (als N)	0,2	mg N/l
Arseen [As]	6,3	µg/l
BZV-5	8,3	mg O2/l
Chloride	1100	mg/l
CZV	85	mg/l
Droogrest onopgeloste bestanddelen	37	mg/l
Fosfaat (als P2O5)	1,90	mg P2O5/l
Fosfaat (als PO4)	2,60	mg PO4/l
Fosfor [P]	0,840	mg/l

IJzer [Fe]	0,8	mg/l
Stikstof (N; vlgs Kjeldahl)	2,6	mg/l
Sulfaat (als SO ₄)	160	mg SO ₄ /l
Sulfaat (opgelost, als S)	53,0	mg S/L
Zuurstof [O]	6,0	mg O ₂ /l

Tabel 3.13: Maaiveldhoogten

X-coördinaat	Y-coördinaat	Maaiveldniveau in m NAP
235986.991	593234.893	-0.602
235978.404	593259.838	-0.533
235967.643	593264.773	-0.596
235986.486	593271.123	-0.536
235998.508	593230.145	-0.584
235980.972	593224.92	-0.697
236038.093	593293.864	-0.402
236047.223	593246.897	-0.486



locatie: 701
GHG
Freatisch
Debiet: 12,9
Volume: 8640
WVP
Debiet: 12,8
Volume: 88601
GLG
Freatisch
Debiet: 5,1
Volume: 3400
WVP
Debiet: 6,4
Volume: 4273

70101
2,0-3,0
Cl: 620
As: 2,4
Fe: 0,62
CZV: 39
KjN: <1
DR: 42
PO4: 0,79
EC: 1330
pH: 6,8

701-OW
Cl: 1100
As: 6,3
Fe: 0,78
CZV: 85
KjN: 2,6
DR: 37
PO4: 2,6
EC: 3780
pH: 7,32

70106
70103
70101
70102
70105
70104
70108
70107

Verklaring

- Werkterrein + bouwwegen
- Bouwput
- Masten
- Locatie sondering incl. nummer
- Locatie boring tot 0,50 m-mv
- Locatie boring tot 1.20 m-mv
- Locatie boring tot 4.00 m-mv
- Locatie boring + peilbuis
- Locatie oppervlaktewater monster

- Verlagingscontouren (GHG)**
- Verlagings 0,05 m freatisch
 - Verlagings 0,05 m WVP
- Verlagingscontouren (GLG)**
- Verlagings 0,05 m freatisch
 - Verlagings 0,05 m WVP
- Verklaring labels**
- Gegevens locatie
 - Analyseresultaten grondwater

- Verklaring analyseresultaten:**
- Cl :Chloride (in mg/l)
 - As :Arseen (in µg/l)
 - Fe :IJzer (in mg/l)
 - CZV :Chemisch zuurstof verbruik (in mg O₂ /l)
 - KjN :Stikstof volgens Kjeldahl (in mg/l)
 - DR :Droogrest onopgeloste bestanddelen (in mg/l)
 - PO4 :Fosfaat (mg/l)
 - pH :Zuurgraad
 - EC :Elektrische geleidbaarheid (µS/cm)
- Eenheden Kruisingen en Strekkingen:**
- Debeten (Q) (in m³ / uur)
 - Volumes (V) (in m³)
- Afkortingen
SB: Spanningsbemaling

TITEL					
Waterinformatiekaart mast : 701					
Noord - West 380 kV					
STATUS	GETEKEND DOOR	AFD.	PAR.	OPDRACHTGEVER	
	I. Dinu			TenneT	
	GECONTROLEERD DOOR	AFD.	PAR.	OMSCHRIJVING WIJZIGING	GETEKEND BIJ
	E. Aldershof				ARCADIS
	VOOR AKKOORD	AFD.	PAR.	SCHAAL	DATUM 1e UITGAVE
	M. van Driel			1:2500	7/3/2014
				DATUM WIJZIGING	
WAKGEBIED	TEK. SOORT	PROJECT NR.	FORMAT	NUMMER	WIJZ NR.
			A3	Mast nr. 701	0

4 Grondmechanisch onderzoek

Verantwoording

Titel: Grondmechanisch onderzoek: project: Noord-West 380 kV
deelgebied 1
mastnummer 701

Projectnummer: 000.144

Referentienummer: 6012-0102-000.R701

Revisie: 1

Datum: 22-04-2013

Auteur(s): G.Hofstede
E-mail adres: b.bosman@fugro.nl

Gecontroleerd door: B. Bosman, teamleider sonderingen
Paraaf gecontroleerd: BB

Goedgekeurd door: W.H.J. van der Velden, projectleider
Paraaf goedgekeurd: WHV

Contact: B. Bosman, teamleider sonderingen

INHOUDSOPGAVE

- 4.1. Inleiding
 - 4.2. Uitzetten en waterpassen
 - 4.3. Sonderen
 - 4.4. Onderzoeksresultaten
- Bijlagen

4.1. Inleiding

Ten behoeve van het funderingsontwerp en de omgevingsvergunning voor de bouw van de mast zijn er gegevens verzameld van de bodemopbouw. De resultaten zijn in dit hoofdstuk beschreven.

Ter plaatse van de mastlocatie zijn de volgende veldwerkzaamheden uitgevoerd:

- 3 sonderingen met meting van plaatselijke wrijvingsweerstand tot 40 m -mv [of maximale reactiekracht], waarvan 1 sondering met meting van de waterspanning;
- Het bepalen van de ongedraineerde schuifsterkte van slappe kleilagen aan de hand van een bolconus-sondering.

De sonderingen DKMP701-1 t/m 4 hebben niet de beoogde diepte van 40 m –mv gehaald; op een mindere diepte is de maximale reactiekracht van de sondeertruck - t.w. 16 ton (standaard conus) en 1,5 ton (bolconus) - bereikt.

4.2. Uitzetten en waterpassen

De onderzoeklocaties zijn door Fugro GeoServices B.V. uitvoering uitgezet en gewaterpast, waarbij de locaties zijn gemeten met behulp van GPS-RTK en zijn weergegeven ten opzichte van RD/NAP. De onderzoekslocaties zijn weergegeven op de situatietekening.

De coördinaten van de onderzochte punten zijn onderaan de sondeergrafieken en in onderstaande tabel weergegeven.

	X-coördinaat	Y-coördinaat	Maaiveldniveau (NAP)
DKMP701-1	235983.9	593236.6	-0.66
DKM701-2	235989.7	593238.3	-0.71
DKM701-3	235983.4	593259.5	-0.65
DKMB701-4	235977.6	593257.8	-0.64

De hoogtebepaling van de onderzoekslocaties in het terrein is uitgevoerd met als doel de bodemopbouw te refereren aan een vaste referentiehoogte. De gerapporteerde hoogtes zijn niet geschikt voor andere doeleinden dan dit onderzoek.

Voor een verklaring van de op de situatietekening gebruikte tekens en symbolen wordt verwezen naar de bijlage "Legenda Terreinproeven en Grondsoorten".

4.3. Sonderen

De sonderingen zijn uitgevoerd met de elektrische Fugro-kleefmantelconus conform norm NEN 5140, klasse 2. Een beschrijving van de gevolgde meet- en registratiemethode is gegeven in de bijlage "Continu Elektrisch Sonderen". De conus is voorzien van een hellingmeter. In de sondeergrafieken is de diepte gecorrigeerd voor de gemeten afwijking van de verticaal.

Op de grafieken van de sonderingen is het wrijvingsgetal weergegeven. Dit is de verhouding tussen de plaatselijke wrijvingsweerstand en de conusweerstand. Empirisch is vastgesteld dat het wrijvingsgetal een nauwe relatie heeft met de grondsoort, zodat een goede indicatie van de laagopbouw is verkregen.

De sonderingen zijn uitgewerkt met een interpretatie van het wrijvingsgetal voor identificatie van de bodemlagen. De identificatie van de bodemlagen is uitgevoerd volgens Robertson (1990), die door Fugro is aangepast aan de Nederlandse omstandigheden. Voor achtergronden en beperkingen wordt verwezen naar de bijlage "Continu Elektrisch Sonderen". De identificatie is indicatief en alleen geldig voor lagen onder de grondwaterstand. De resultaten dienen te worden geverifieerd met boringen of geologische informatie.

Op de sondeergrafiek waarop het resultaat van de meting van de waterspanning is gepresenteerd, is ook de waterspanningsindex gegeven. Dit is de verhouding tussen de waterspanning en de conusweerstand.

In het algemeen kan worden gesteld dat een hoge index een minder goed water doorlatende laag weergeeft. Voor de interpretatie van de waterspanningsonderingen verwijzen wij naar de bijlage "Interpretatie van waterspanningsonderingen".

De bolconus is een meetinstrument waarvan de werking vergelijkbaar is met de standaard sondeerconus. Met de bolconus worden net zoals bij de gewone sondering de conusweerstand, de plaatselijk wrijving en de waterspanning geregistreerd. De bolconus heeft echter specifiek andere kenmerken die het mogelijk maken slappe gronden beter te onderzoeken, zoals:

- Een bolvormig uiteinde van de conus i.p.v. een kegel;
- Een gevoeliger druk sensor in punt;
- Een kleinere diameter van de mantel;
- Waterspanningsmeters op het uiteinde van conus en direct achter de bol.

De belangrijkste van deze eigenschappen zijn het bol-vormige uiteinde van de conus en de gevoelige druk sensor. Het basis oppervlak van een standaard sondeerconus is 1000 mm^2 . De bolconus heeft een basis oppervlak van 4778 mm^2 . Het grotere oppervlak en de gevoeliger druk sensor zijn goed toepasbaar in slappe veenlagen en voor het opsporen van kleine siltlaagjes. De maximale druk voor een bolconus bedraagt 2 MPa.

Door het toepassen een rekenfactor (11 à 15,5 afhankelijk van de grondsoort) op de conusweerstand kan de Cu worden bepaald. De exacte waarde van deze factor berust vaak op basis van ervaring. Met het toepassen van de insitu-vane kan deze rekenfactor worden onderbouwd met een onafhankelijke gemeten waarde.

4.4. *Onderzoeksresultaten*

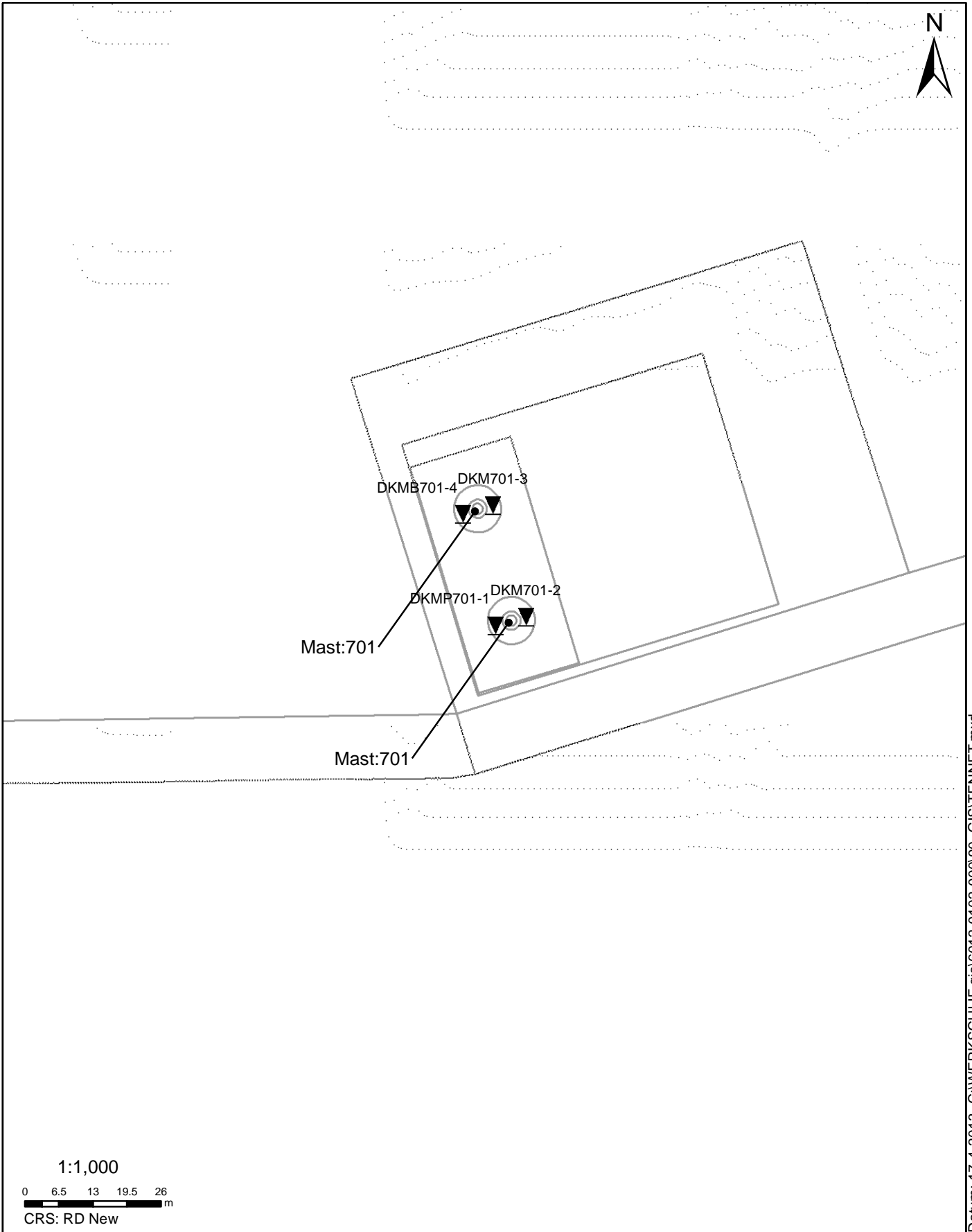
De onderzoeksresultaten zijn opgenomen in de volgende bijlagen:

Bijlage: 6012-0102-000-701	Situatie inclusief onderzoekslocaties
Bijlage: DKMP701-1 t/m DKM701-3	Sonderingen
Bijlage: DKMB701-4	Bolconus

"Legenda Terreinproeven en Grondsoorten"

"Continu Elektrisch Sonderen"

"Interpretatie van waterspanningsonderingen"



SITUATIE

NOORD - WEST 380

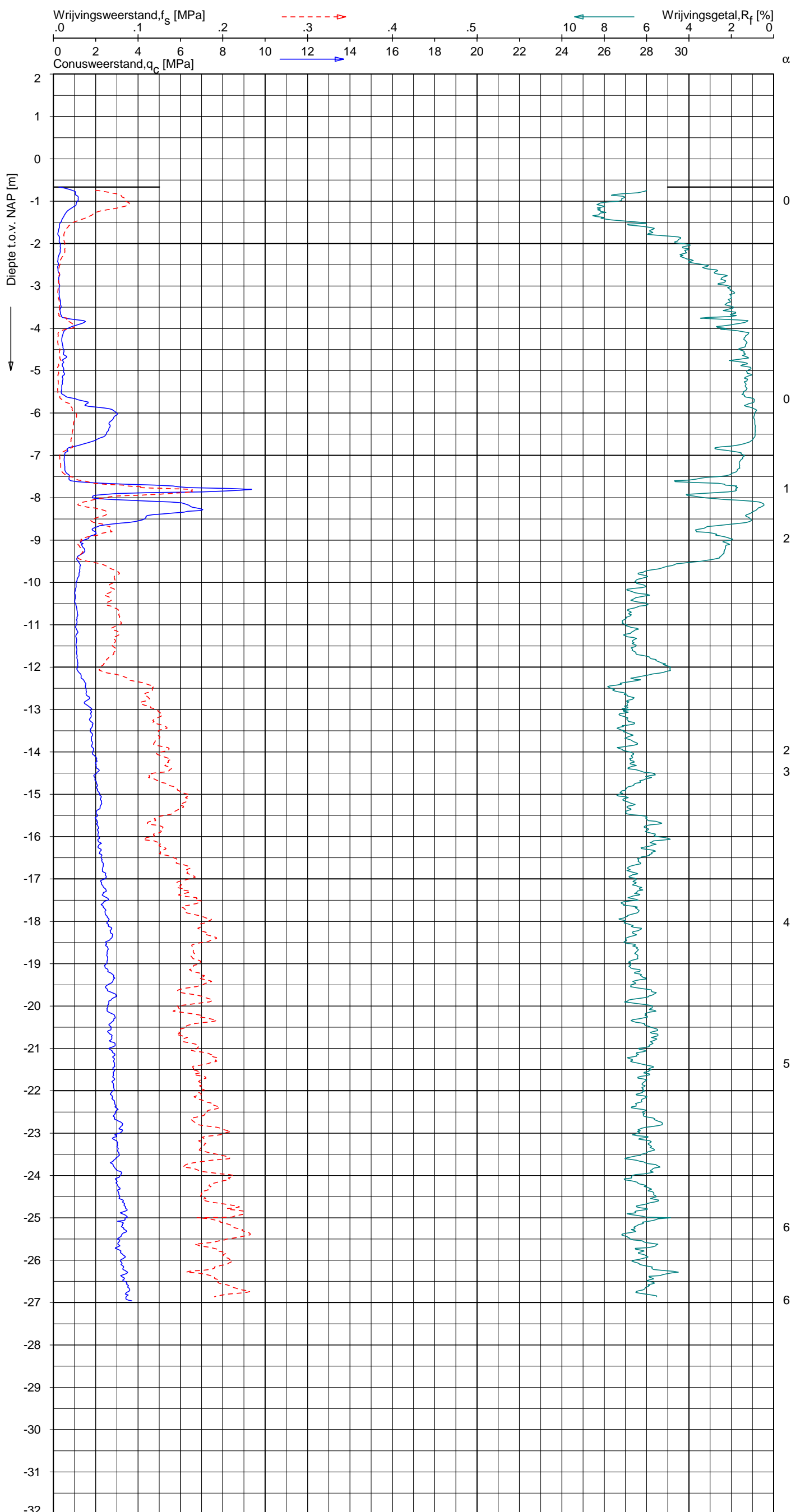
Opdr.nr.: 6012-0102-000

Bijlage : 701

UNIPLOT 05.21.nl / QcfClass-N3.cmd / 2013-04-17 13:44:08

6012-0102-000

DKMP701-1 - 1



CPT data classificatie - indicatief
 Classificatie gebaseerd op genormaliseerde
 conusweerstand en wrijvingsgetal.
 (Robertson 1990, NL corr.)
 Geldig onder grondwaterpeil.



Opg.: RNB/NZ d.d. 18-Mar-2013 conus: F7.5CKE2HAW₁/B P1 X = 235983.9 Sondering volgens norm NEN 5140, klasse 2
 Get.: HOFSTEDE d.d. 2013-04-17 MV = NAP -0.66 m Y = 593236.6 conustype cilindrisch elektrisch, 1500 mm
 α afwijking van de vertikaal



SONDERING MET PLAATSELIJKE KLEEFMETING

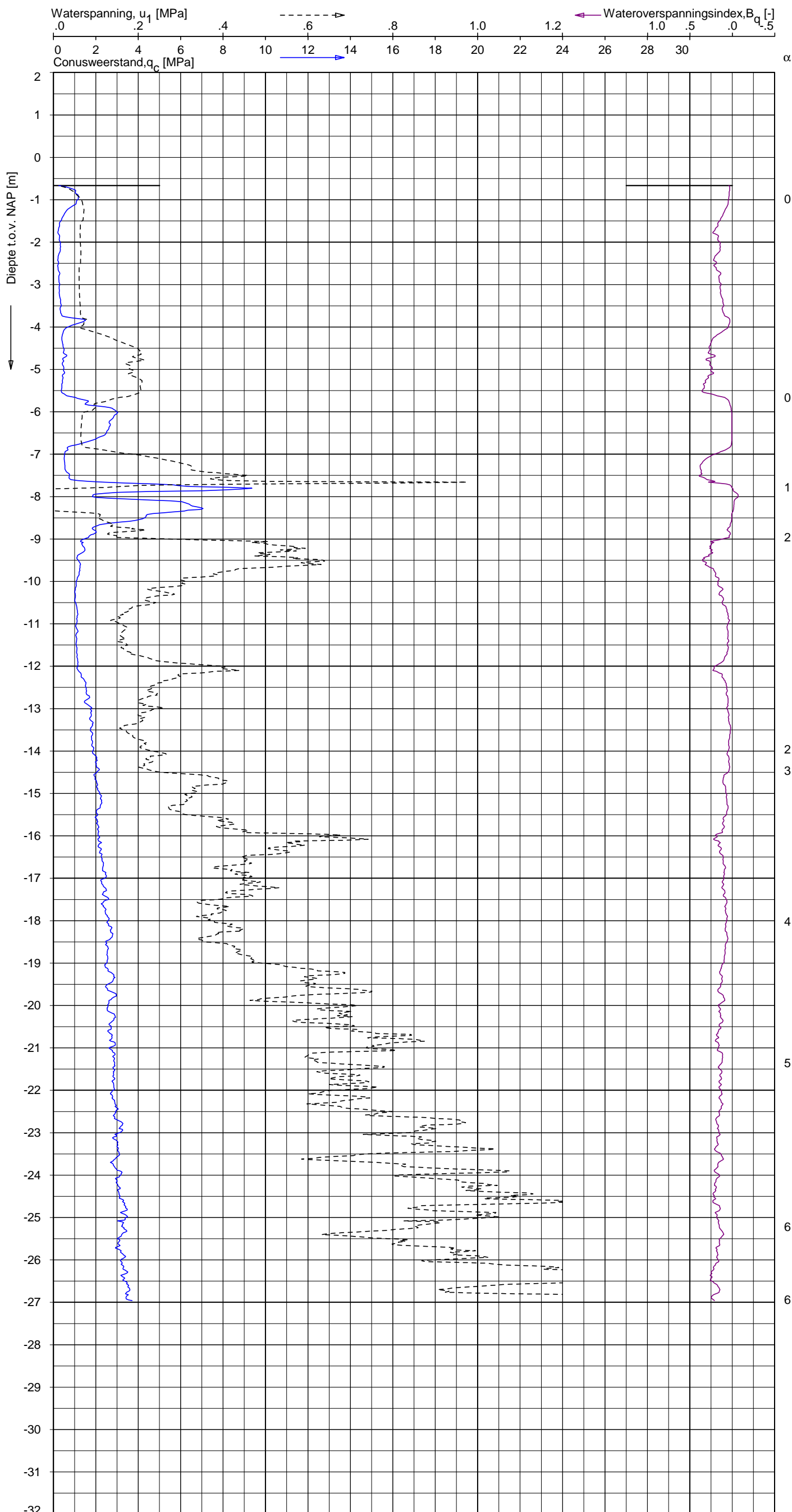
NOORD-WEST 380

Opdr. 6012-0102-000
 Sond. DKMP701-1

UNIPLOT 05.21.nl / QcU1Class-N3.cmd / 2013-04-17 13:47:03

6012-0102-000

DKMP701-1 - 1



CPT data classificatie - indicatief
 Classificatie gebaseerd op genormaliseerde
 conusweerstand en wrijvingsgetal.
 (Robertson 1990, NL corr.)
 Geldig onder grondwaterpeil.



Opg.: RNB/NZ d.d. 18-Mar-2013 conus: F7.5CKE2HAW₁/B P1 X = 235983.9 Sondering volgens norm NEN 5140, klasse 2
 Get.: HOFSTEDE d.d. 2013-04-17 MV = NAP -0.66 m Y = 593236.6 conustype cilindrisch elektrisch, 1500 mm
 α afwijking van de vertikaal



SONDERING MET WATERSPANNINGSMETING

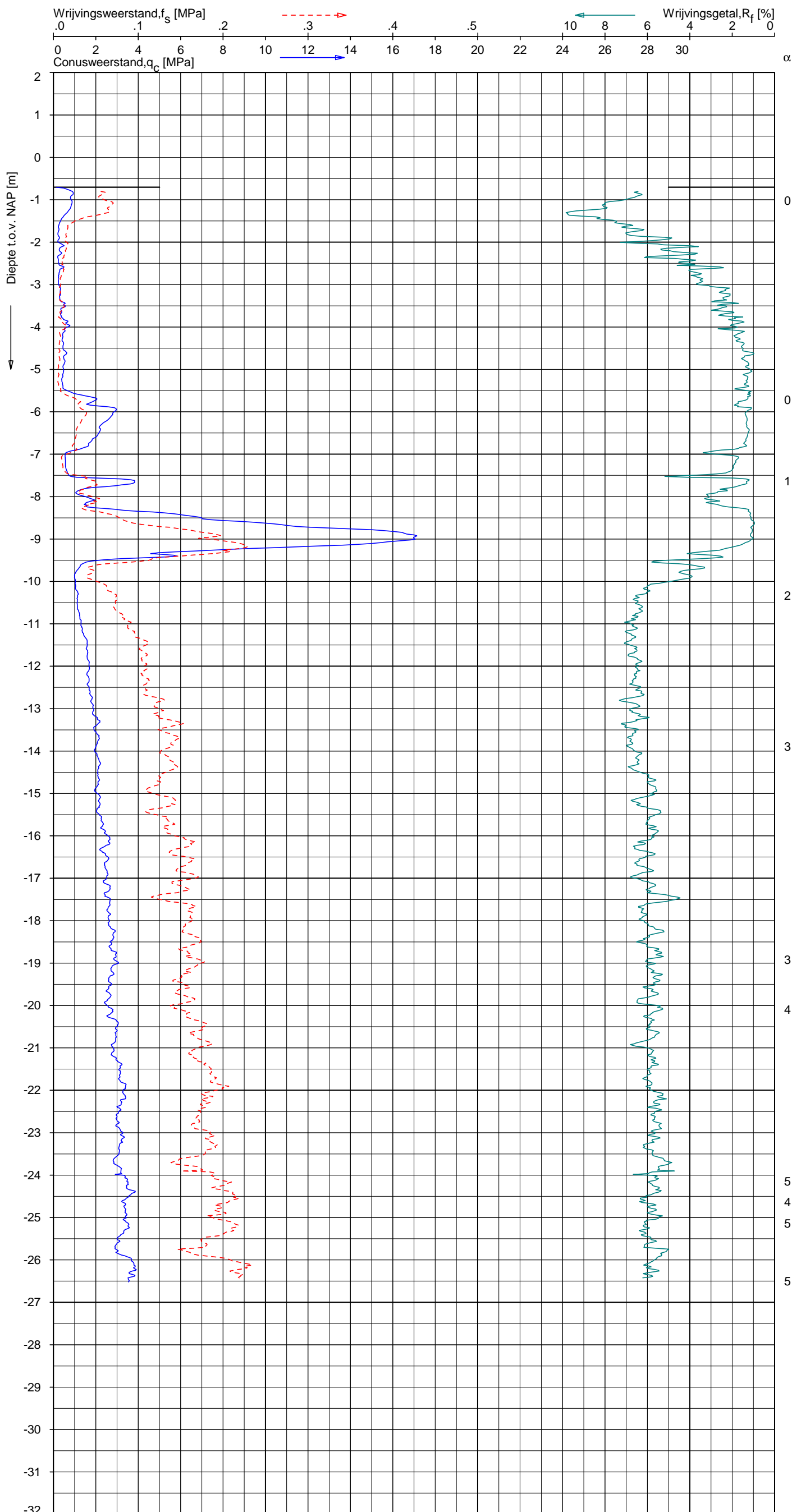
NOORD-WEST 380

Opdr. 6012-0102-000
 Sond. DKMP701-1


UNIPLOT 05.21.nl / QcfClass-N3.cmd / 2013-04-17 13:44:10

6012-0102-000

DKM701-2 - 1



CPT data classificatie - indicatief
 Classificatie gebaseerd op genormaliseerde
 conusweerstand en wrijvingsgetal.
 (Robertson 1990, NL corr.)
 Geldig onder grondwaterpeil.



Opg. : RNB/NZ d.d. 18-Mar-2013 conus : F7.5CKE2HA/B X = 235989.7 Y = 593238.3
 Get. : HOFSTEDE d.d. 2013-04-17 MV = NAP -0.70 m Sondering volgens norm NEN 5140, klasse 2
 conustype cilindrisch elektrisch, 1500 mmr
 α afwijking van de vertikaal



SONDERING MET PLAATSELIJKE KLEEFMETING

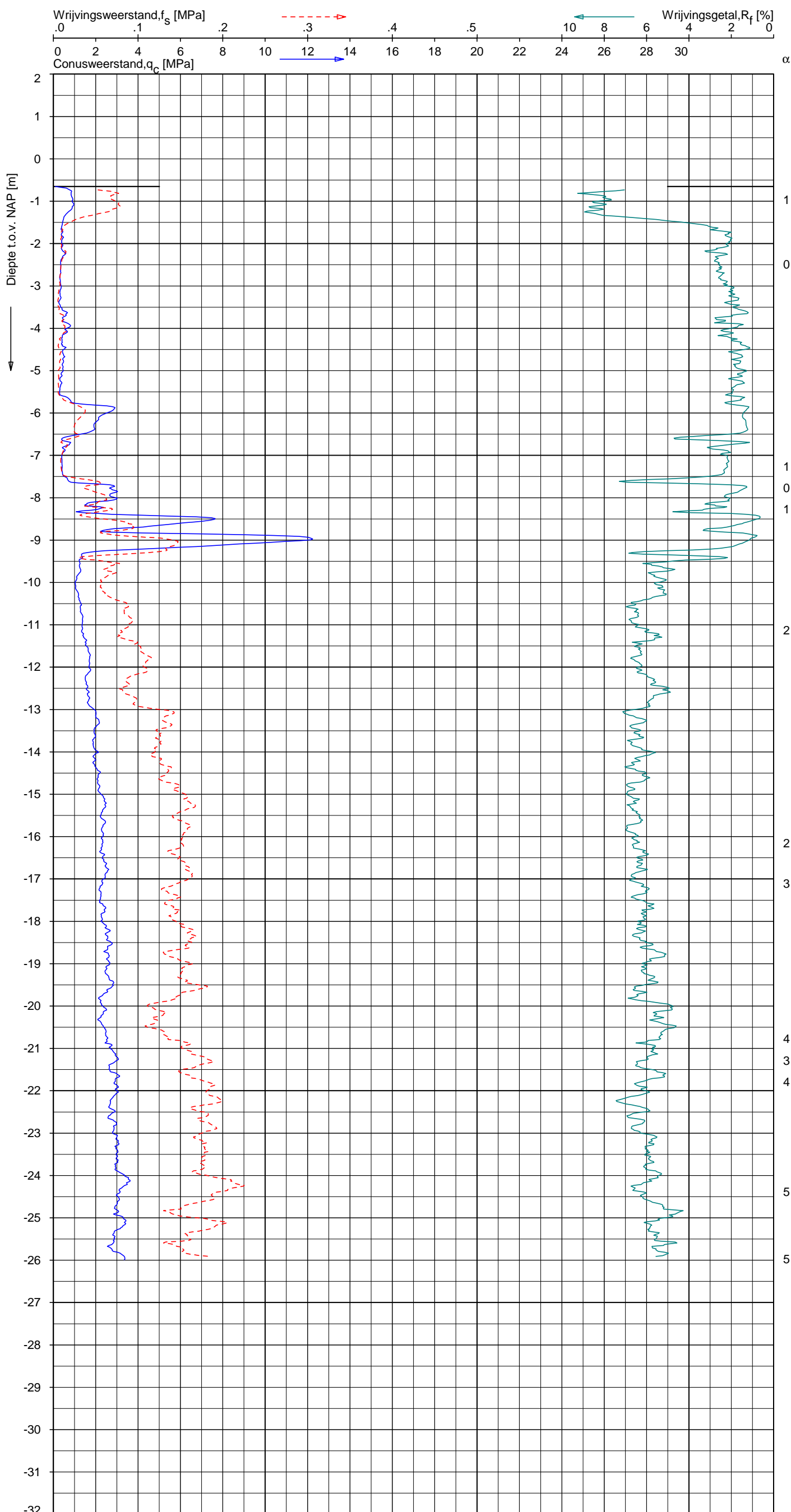
NOORD-WEST 380

Opdr. 6012-0102-000
 Sond. DKM701-2


UNIPLOT 05.21.nl / QcfClass-N3.cmd / 2013-04-17 13:44:12

6012-0102-000

DKM701-3 - 1



CPT data classificatie - indicatief
 Classificatie gebaseerd op genormaliseerde
 conusweerstand en wrijvingsgetal.
 (Robertson 1990, NL corr.)
 Geldig onder grondwaterpeil.



Opg.: RNB/NZ d.d. 19-Mar-2013 conus: F7.5CKE2HA/B X = 235983.4 Sondering volgens norm NEN 5140, klasse 2
 Get.: HOFSTEDE d.d. 2013-04-17 MV = NAP -0.65 m Y = 593259.5 conustype cilindrisch elektrisch, 1500 mm
 α afwijking van de vertikaal



SONDERING MET PLAATSELIJKE KLEEFMETING

NOORD-WEST 380

Opdr. 6012-0102-000
 Sond. DKM701-3

Opdr. nr.


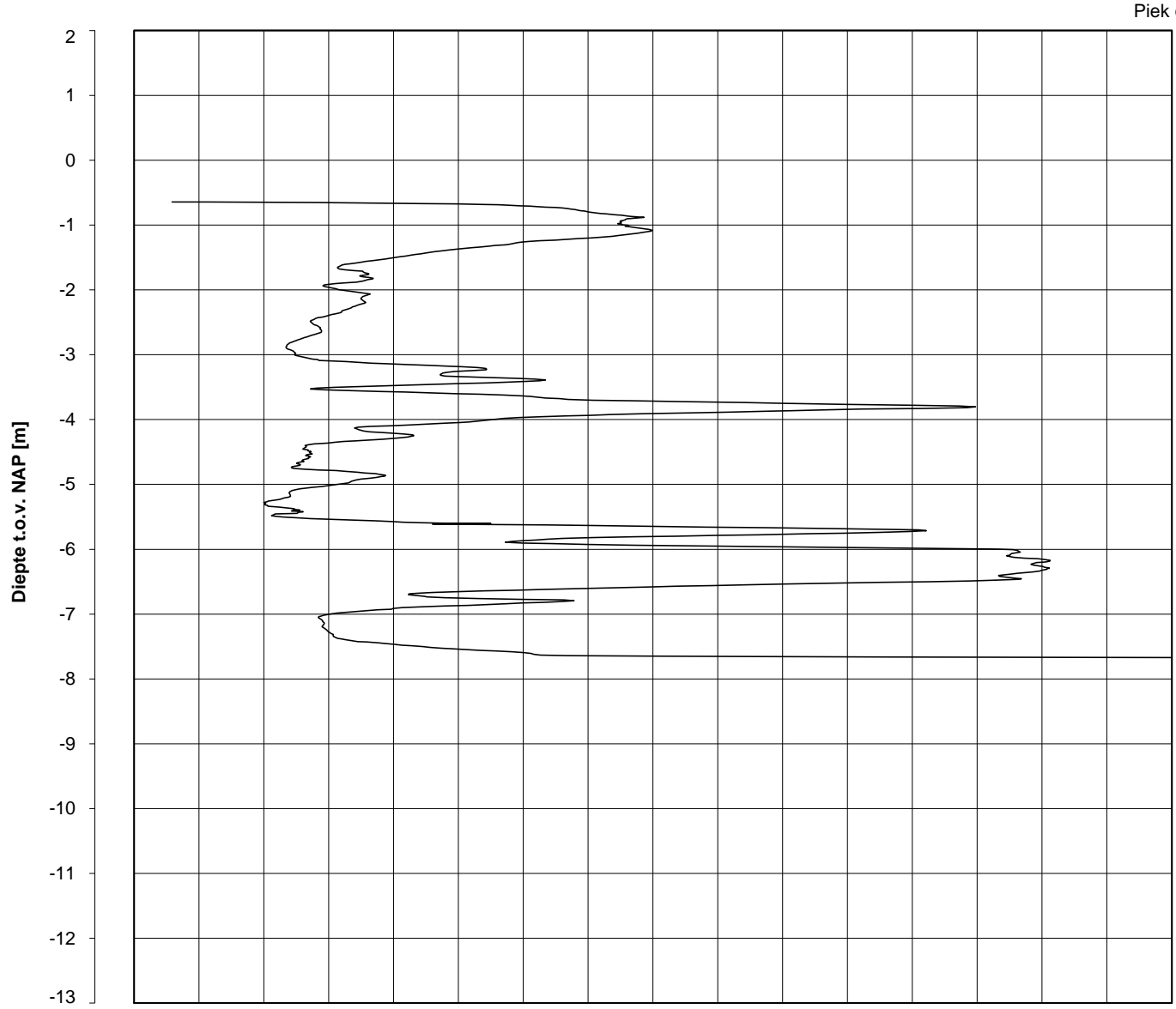
6012-0102-000

Sond. DKMB701-4

Bol Penetratie Weerstand, q_B [MPa]
.0 .1 .2 .3 .4 .5 .6 .7 .8 .9 1.0 1.1 1.2 1.3 1.4 1.5 1.6

Waterspanning, $u_{1,B}$ [MPa]
- .50 -.25 .00 .25 .50 .75

Waterspanning, $u_{2,B}$ [MPa]
Helling α [Gr]



1
1
1
1
1
2
1
2

Datum uitvoering : 18-Mar-2013
Test tov NAP [m] : -0.64
Coördinaten [m] : X = 235977.6 Y = 593257.8

Sonde Type/Nr. : B-A48F2.5CKE2HA/B 1718
Bol Basis Opp. [mm²] : 4778












DKMB701-4

BOL SONDERING








NOORD-WEST 380

LEGENDA TERREINPROEVEN EN GRONDSOORTEN

BORINGEN / PEILBUIZEN

	mechanische boring (B)
	handboring (HB)
	niet uitgevoerde boring
	niet uitgevoerde handboring
	boring met peilbuis
	boring met peilbuis, ondiep en diep filter
	boring met peilbuis, ondiep, middeldiep en diep filter
	handboring met peilbuis
	hellingmeterbuis (HMB)
	gedrukte peilbuis (PB) / minifilter (MF)
	boring derden
	boring derden met peilbuis

SONDERINGEN

	diep-/diepzware sondering
	middelzware sondering
	diep-/diepzware sondering met plaatselijke kleefmeting
	middelzware sondering met plaatselijke kleefmeting
	slagsondering
	niet uitgevoerde sondering
	waterspanningsmeter (WSM)
	sondering derden
	sondering derden met plaatselijke kleefmeting

Type sonderingen






M	middelzware sondering
D	diepsondering
DZ	diepzware sondering
S	slagsondering

Toegevoegde metingen






KM	meting van de plaatselijke kleef
P	meting van waterspanning
M	meting van de magnetische veldsterkte
G	meting van de geleidbaarheid
S	meting van de schuifgolfsnelheid (seismische meting)
T	meting van de temperatuur

LEGENDA / TERMINOLOGIE

grind

	Grind, siltig
	Grind, zwak zandig
	Grind, matig zandig
	Grind, sterk zandig
	Grind, uiterst zandig

zand

	Zand, kleilig
	Zand, zwak siltig
	Zand, matig siltig
	Zand, sterk siltig
	Zand, uiterst siltig



veen

	Veen, mineraalarm
	Veen, zwak kleilig
	Veen, sterk kleilig
	Veen, zwak zandig
	Veen, sterk zandig







klei

	Klei, zwak siltig
	Klei, matig siltig
	Klei, sterk siltig
	Klei, uiterst siltig
	Klei, zwak zandig
	Klei, matig zandig
	Klei, sterk zandig

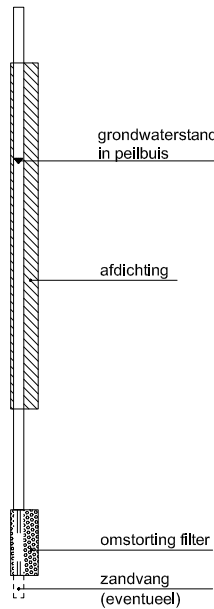
leem

	Leem, zwak zandig
	Leem, sterk zandig

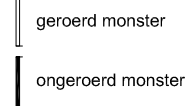
Overige toevoegingen

	zwak humeus
	matig humeus
	sterk humeus
	zwak grindig
	matig grindig
	sterk grindig







Peilbuis



Monsters



Overig

	gemiddeld hoogste grondwaterstand
	grondwaterstand
	gemiddeld laagste grondwaterstand
	slib
	verharding / kern / asfalt
	puin

CONTINU ELEKTRISCH SONDEREN

Meettechniek

De standaard bij Fugro toegepaste conus is de "elektrische kleefmantelconus", waarmee zowel de conusweerstand als de plaatselijke wrijvingsweerstand gelijktijdig wordt gemeten. Bij het uitvoeren van een sondering conform NEN 5140 wordt de puntweerstand gemeten, die moet worden overwonnen om een conus met een tophoek van 60° en een basisoppervlak van 1000 mm^2 met een constante snelheid van ca 20 mm/s in de bodem te drukken. Voor de meting van de wrijvingsweerstand is een mantel met een oppervlak van 15000 mm^2 boven de punt aangebracht. De druk op de conuspunt (conusweerstand in MPa) en de wrijving langs de kleefmantel (plaatselijke wrijvingsweerstand in MPa) worden door rekstroken in de conus continu gemeten. Volgens NEN 5140 mag het basisoppervlak van de conus tussen 500 en 2000 mm^2 variëren zonder dat correctiefactoren op de meetresultaten behoeven te worden toegepast. Fugro sonderingen worden standaard uitgevoerd met een sondeerconus met een basisoppervlak van 1500 mm^2 en een manteloppervlak van 20000 mm^2 .

Veelal wordt gebruik gemaakt van een kortere conus waarbij in afwijking van NEN 5140 het cilindrische deel vanaf de conuspunt een lengte heeft van 230 mm in plaats van de genormeerde lengte van 400 mm . Onderzoek ⁽¹⁾ heeft aangetoond, dat de invloed van de lengte van de conus op het sondeerresultaat verwaarloosbaar is, terwijl met een kortere conus met minder risico een grotere sondeerdiepte kan worden bereikt.

De meetsignalen worden digitaal via een kabel of draadloos naar een elektrische meeteenheid gestuurd en tezamen met de diepte en de tijd in een computer opgeslagen. Definitieve verwerking vindt daarna op kantoor plaats, waarbij de gemeten parameters tegen de diepte in grafiekvorm wordt uitgewerkt. Door continue registratie van de gemeten conus- en wrijvingsweerstand wordt een nauwkeurig beeld van de gelaagdheid en de vastheid van de bodem verkregen.

In de elektrische conus is standaard een hellingmeter ingebouwd waarmee tijdens het sonderen de afwijking van de conus met de verticaal wordt geregistreerd. Onjuiste diepteaanduiding als gevolg van "krom sonderen" wordt hiermee voorkomen. Afhankelijk van de sondeerklasse wordt de diepte hiervoor gecorrigeerd.

Interpretatie van de sonderingen met plaatselijke wrijvingsweerstand

Meting van zowel de conusweerstand q_c als de plaatselijke wrijvingsweerstand f_s maakt het mogelijk het wrijvingsgetal R_f te berekenen. Het wrijvingsgetal wordt gedefinieerd als het quotiënt van de plaatselijke wrijving en de op gelijke diepte gemeten conusweerstand, vermenigvuldigd met een factor 100. Hierbij wordt rekening gehouden met laagscheidingen ter hoogte van de mantel.

Het wrijvingsgetal geeft samen met de conusweerstand over het algemeen een goed beeld van de bodemopbouw *benen* de grondwaterspiegel. In de onderstaande tabel zijn enige kenmerkende waarden van het wrijvingsgetal aangegeven. *Met nadruk dient te worden gesteld dat deze waarden slechts indicatief zijn en getoetst dienen te worden aan boringen of lokale ervaring en uitsluitend gelden voor de cilindrische elektrische conus.*

grondsoort	wrijvingsgetal	grondsoort	wrijvingsgetal
Grind, grof zand	0,2 – 0,6	Klei	3,0 – 5,0
Zand	0,6 – 1,2	Potklei	5,0 – 7,0
Silt, leem, löss	1,2 – 4,0	Veen	5,0 – 10,0

In geroerde grond en in grond boven de grondwaterspiegel kunnen grote afwijkingen ten opzichte van de genoemde waarden voorkomen.

Presentatie sondeergegevens

De sonderingen zijn uitgewerkt met een interpretatie van het wrijvingsgetal voor identificatie van de bodemlagen. De identificatie van de bodemlagen is uitgevoerd volgens Robertson [1990] ⁽²⁾, die door Fugro is aangepast aan de Nederlandse omstandigheden. Bij deze interpretatie wordt uitgegaan van de genormaliseerde waarden van de conusweerstand nQ_c en wrijvingsgetal nR_f als ingangparameters.

¹⁾ Lunne en Powell, A comparison of different sized piezocones in UK clays.

²⁾ Robertson, P.K. [1990] "Soil Classification using the cone penetration test". Canadian Geotechnical Journal, 27(1), 151-8

CONTINU ELEKTRISCH SONDEREN

De genormaliseerde waarden van de conusweerstand nQ_c en wrijvingsgetal nR_f worden als volgt berekend:

$$\text{Genormaliseerde conusweerstand: } nQ_c = \frac{q_t - \sigma'_{v0}}{\sigma'_{v0}}$$

$$\text{Genormaliseerd wrijvingsgetal: } nR_f = \frac{100 \cdot f_s}{q_t - \sigma_{v0}}$$

Waarin:

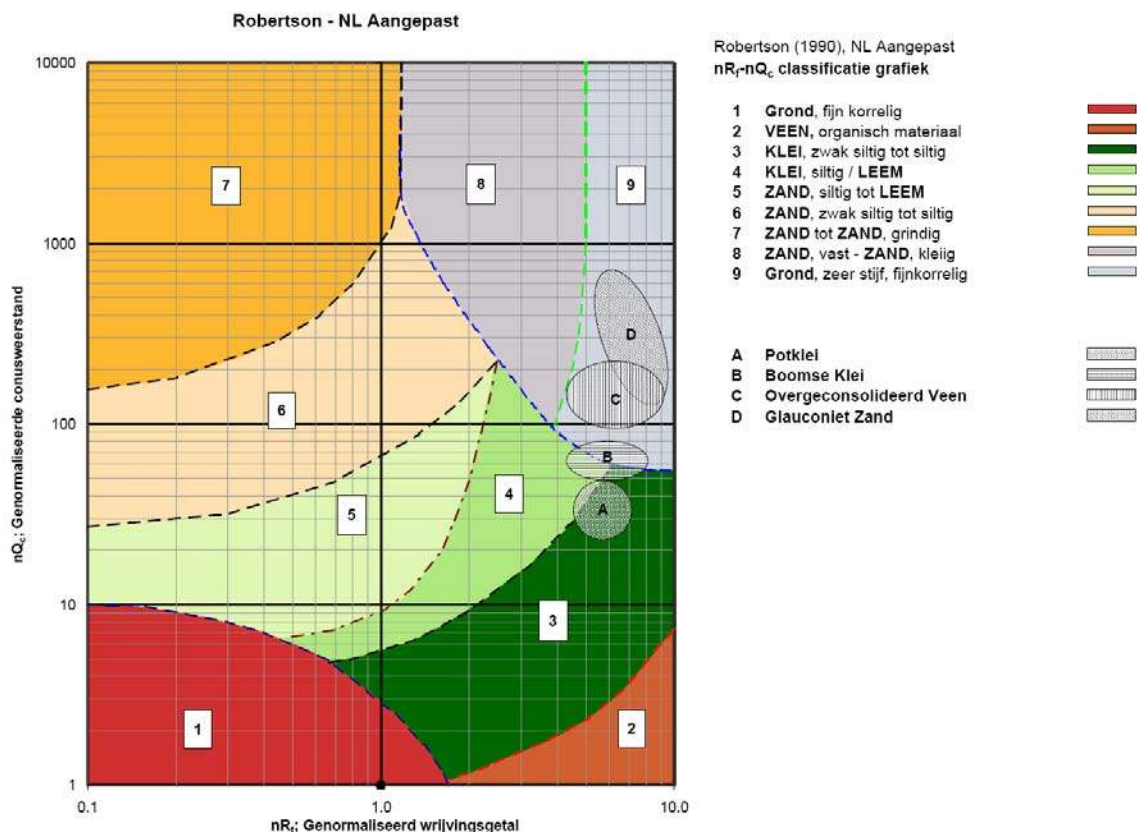
- σ'_{v0} = de effectieve verticale korrelspanning uitgaande van het effectieve volumiek gewicht dat per bodemlaag wordt bepaald.
- σ_{v0} = de verticale grondspanning uitgaande van het volumiek gewicht dat per bodemlaag wordt bepaald.
- q_t = gemeten conusweerstand (q_c) gecorrigeerd voor de waterspanning:
 $q_c + (1-\alpha)\{\beta(u_1 - u_0) + u_0\}$ of $q_c + (1-\alpha)u_2$ (respectievelijk voor een filter in de punt (u_1) en een filter direct achter de conuspunt (u_2));
- β = factor voor de verschillende grondsoorten voor omrekening van u_1 naar u_2 ; meestal wordt hiervoor aangehouden 0,8;
- α = netto oppervlakteverhouding coëfficiënt van de conus i.v.m. spleet achter de conuspunt;
- u_1 = de gemeten waterdruk bij een filterplaatsing *in* de punt;
- u_2 = de gemeten waterdruk bij een filterplaatsing *achter* de punt;
- u_0 = de hydrostatische stijghoogte
- f_s = gemeten plaatselijke wrijvingsweerstand.

In geval er geen waterspanning is gemeten, wordt voor q_t de waarde van q_c gebruikt.

Voor de grondsoorten, die specifiek zijn voor de Nederlandse ondergrond condities, zijn in de Bodem Classificatiegrafiek van Robertson [1990] twee aanpassingen gedaan om de Nederlandse situatie beter te beschrijven:

- Gebieden 4 en 5 zijn anders ingedeeld, zodat losgepakte zanden en ondiepe kleilagen beter worden geïnterpreteerd. Deze aanpassingen zijn in de figuur op de volgende pagina weergegeven.
- Bovendien is een extra voorwaarde ingebracht om Holocene veenlagen goed te kunnen classificeren. Voor $q_c < 1,5$ MPa en $R_f > 5$ % wordt de grond als veen geclassificeerd.

CONTINU ELEKTRISCH SONDEREN



Voor een aantal specifieke grondtypen, zoals bijvoorbeeld potklei, Boomse klei, overgeconsolideerd veen en glauconiëthoudend zand is tevens het classificatie gebied aangegeven. Deze stemmen niet direct overeen met de benamingen van gebieden een tot en met negen.

De identificatie is indicatief en alleen geldig voor lagen onder de grondwaterstand. De resultaten dienen te worden geverifieerd met boringen of geologische informatie. Uitgedroogde cohesieve toplagen geven een te hoge waarde geven voor het wrijvingsgetal, daardoor worden bijvoorbeeld uitgedroogde kleilagen mogelijk onterecht geïnterpreteerd als veenlagen. Ook is de correlatie voor de toplagen minder betrouwbaar vanwege het lage effectieve spanningsniveau in deze lagen.

Andere conustypen

Naast de meting van conusweerstand en plaatselijke wrijving is het mogelijk extra (combinaties van) metingen uit te voeren. In onderstaand schema zijn enkele mogelijkheden aangegeven. Indien gewenst kan nadere informatie over metingen en toepassingsmogelijkheden worden verschaft.

CONTINU ELEKTRISCH SONDEREN

type meting	Meetresultaten	toepassingsmogelijkheden
waterspanning	waterspanning ter plaatse van de punt	registreren waterremmende lagen indicatie stijghoogte grondwater classificatie / gelaagdheid bodem
magnetometer	Magnetische veldsterkte in 3 orthogonale richtingen (X,Y,Z)	Blindganger onderzoek, onderzoek ligging obstakels (stalen leidingen), grondankers), onderzoek paalpunt niveau / schoorstand funderingspalen, onderzoek ligging onderzijde stalen damwanden
geleidbaarheid	elektrische geleiding grond en grondwater	indicatie waterkwaliteit / zoet - zout water grens onderzoek verspreiding verontreiniging
temperatuur	temperatuurmeting op verschillende diepten	warmteoverdracht in de bodem bepaling temperatuurgradiënt
schuifgolfsnelheid (seismisch)	dynamische bodemparameters op verschillende diepten	machinefunderingen, windturbinefunderingen
versnelling	versnellingen op verschillende diepten	heirillingen / verkeerstrillingen
CPM (conuspressiometer)	spannings-tek-gedrag en sterkte in situ	bepaling grondstijfheid, horizontale korrelspanning, ongedraineerde schuifweerstand en relatieve dichtheid
MIP (membrane interface probe)	verticale verspreiding van vluchtige (gechloreerde) koolwaterstoffen	bestudering zak/drijfslagen en/of verontreinigingen met vluchtige (gechloreerde) koolwaterstoffen
ROST (rapid optical screening tool)	verticale verspreiding van (aromatische) koolwaterstoffen	bestudering zak/drijfslagen en/of verontreinigingen met (aromatische) koolwaterstoffen
video	videobeeld van de grond bij het passeren van de conus	nadere geotechnische classificatie / structuur informatie over bodemverontreiniging (verkleuring)

Klassenindeling NEN 5140

De Nederlandse norm gaat uit van vier kwaliteitsklassen. Voorafgaand aan de uitvoering dient een keuze te worden gemaakt binnen welke kwaliteitsklasse het werk minimaal uitgevoerd moet worden. De klassenindeling heeft voornamelijk betrekking op de nauwkeurigheid van de gemeten conusweerstand, plaatselijke wrijvingsweerstand en diepte, zoals blijkt uit de onderstaande tabel.

klasse	meetgrootte	toelaatbare meetonzekerheid	meetinterval
1	Conusweerstand	0,05 MPa of 3%	20 mm
	Plaatselijke wrijvingsweerstand	0,01 MPa of 10%	
	Helling	2°	
	Sondeerdiepte	0,2 m of 1 %	
2	Conusweerstand	0,25 MPa of 5%	50 mm
	Plaatselijke wrijvingsweerstand	0,05 MPa of 15%	
	Helling	2°	
	Sondeerdiepte	0,2 m of 2 %	
3	Conusweerstand	0,5 MPa of 5%	100 mm
	Plaatselijke wrijvingsweerstand	0,05 MPa of 20%	
	Helling	5°	
	Sondeerdiepte	0,2 m of 2 %	
4	Conusweerstand	0,5 MPa of 5%	100 mm
	Plaatselijke wrijvingsweerstand	0,05 MPa of 20%	
	Sondeerlengte	0,1 m of 1%	

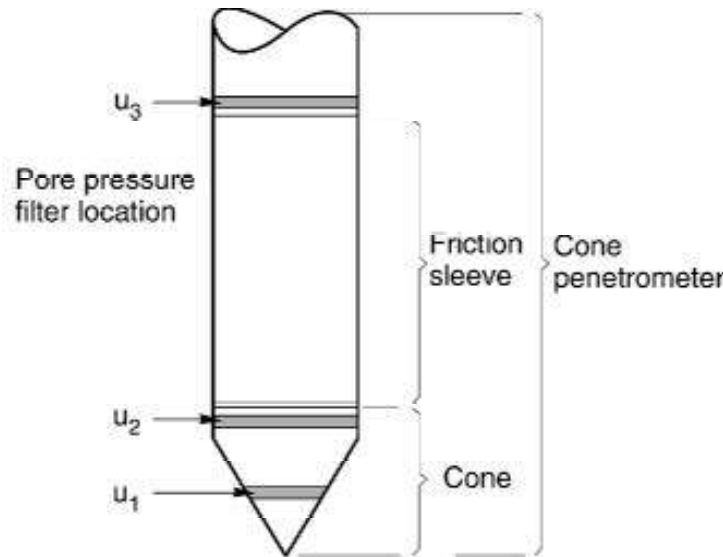
Opmerking: De toelaatbare meetonzekerheid is de grotere waarde van de absolute meetonzekerheid en de relatieve meetonzekerheid. De relatieve meetonzekerheid geldt voor de meetwaarde en niet voor het meetbereik.

Voor projecten, waarbij parameters op basis van Tabel 2.b NEN 9997-1 worden afgeleid, is een hoge nauwkeurigheidsklasse gewenst. Het is in slappe grondlagen met lage conusweerstand extra moeilijk om aan de eisen van klassen 1 en 2 te voldoen. Dit in tegenstelling tot grondsoorten met hoge conusweerstand. Het bij Fugro gehanteerde meetstelsel voor sonderen is bijzonder nauwkeurig door strikte kwaliteitscontroles en calibraties. Fugro sonderingen vallen dan ook standaard in klasse 2. Klasse 1 sonderingen dienen alleen voor calibratiedoeleinden en wetenschappelijk onderzoek. Bij routinematige sonderingen kunnen de specificaties van klasse 1 sonderingen alleen door aanvullende maatregelen worden benaderd.

INTERPRETATIE VAN WATERSPANNINGSSONDERINGEN

Meetsysteem

De Fugro piëzo-conus geeft tijdens het sonderen een continue registratie van de waterspanning, de conusweerstand en meestal ook de plaatselijke wrijvingsweerstand. Een sondeerconus is hiertoe voorzien van een ingebouwde drukopnemer, waarmee de waterspanning wordt gemeten via een in en/of direct boven de conuspunt aangebracht keramisch / roestvrijstalen filter, u_1 respectievelijk u_2 , zie figuur 1. Het filter u_3 wordt slechts zelden toegepast. De conus is standaard voorzien van een ingebouwde hellingmeter.



Figuur 1 Principe piëzo-conus

De sensor van de drukopnemer is aangebracht op hetzelfde niveau als de filterconstructie en staat via het filter in direct contact met het grondwater. De conusconstructie is zodanig dat er geen met lucht gevulde holle ruimten zijn, waardoor de respons van de drukopnemer zou kunnen worden verstoord. De waterdruk wordt gemeten met een piëzo-resistieve opnemer met een minimaal benodigde waterverplaatsing en een hoog uitgangssignaal. Slechts $0,2 \text{ mm}^3$ is nodig voor het volle meetbereik. Het meetbereik kan worden gekozen afhankelijk van de te verwachten wateroverspanning. In stijve kleien kan deze oplopen tot meer dan 3 MPa (300 m waterkolom).

Uitvoeringswijze

Om een juiste meting van de waterspanning te verkrijgen, dient het gehele meetsysteem volledig ontluicht en gevuld te zijn met een weinig samendrukbare vloeistof. Deze vloeistof mag niet uit de conus verdwijnen tijdens penetratie door de onverzadigde lagen boven de grondwaterstand. Daarom worden het meetsysteem met het keramisch / roestvrijstalen filter en de conus verzadigd met een hoog viskeuze vloeistof. Vervolgens wordt een rubber membraan om de conus aangebracht.

Indien het grondwater relatief ondiep aanwezig is, wordt bij voorkeur voorgeboord tot het niveau van de grondwaterspiegel teneinde luchttoetreding te voorkomen. Hiermee wordt ook de kans op beschadiging en in de grond achterblijven van het rubber membraan verkleind.

Tijdens penetratie van de conus worden de optredende water(over)spanningen en de conusweerstand continu en simultaan geregistreerd.

Interpretatie

De resultaten van de piëzo-sonderingen bestaan uit de gemeten conusweerstand (q_c), de plaatselijke wrijvingsweerstand (f_s), het wrijvingsgetal (R_f), de gemeten waterspanning (u_1 of u_2 respectievelijk in de punt en achter de punt) en de wateroverspanningindex B_q .

De resultaten van de waterspanningsmeting tijdens het sonderen vormen uit grondmechanisch en geohydrologisch oogpunt een belangrijke extra informatiebron voor de interpretatie van de bodemopbouw. Door combinatie van de meting van de conusweerstand en de waterspanning, bij voorkeur samen met de plaatselijke wrijvingsweerstand, wordt optimaal gebruik gemaakt van de sondeertechniek en kan het benodigde aanvullend grondonderzoek efficiënter worden gepland.

Bij de interpretatie speelt met name de wateroverspanning een rol, dat wil zeggen de verhoging van de waterspanning die door het indrukken van de conus ontstaan is.

Dunne cohesieve laagjes in een zandpakket en dunne zandlaagjes in een kleipakket, die in de conusweerstand en de plaatselijke wrijvingsweerstand door uitmiddeling niet of slecht zichtbaar zijn, kunnen goed worden gedetecteerd aan de hand van de water(over)spanningen, die door het sonderen ontstaan. Deze laagjes kunnen van groot belang zijn voor het zettingsgedrag van funderingen en voor de verticale (on)doorlatendheid van de grond.

Verder kunnen met de piëzo-conus, met name via de u_1 -meting, sterk gelaagde structuren van zand en klei onderscheiden worden van homogene lagen hetgeen op basis van conusweerstand en plaatselijke wrijving in veel gevallen niet lukt. Het detectievermogen van de u_1 -meting lijkt veel hoger te zijn dan van de u_2 -meting.

Wateroverspanningindex B_q

Met de wateroverspanningindex B_q kan een meer nauwkeurige classificatie van de grondsoort worden verkregen. Deze index is de verhouding van de wateroverspanning en de netto conusweerstand q_{net} , zijnde de gemeten conusweerstand q_c gecorrigeerd voor de waterspanning op het netto oppervlak van de sondeerconus, rekeninghoudend met de heersende effectieve spanning op het betreffende niveau. De wateroverspanningindex B_q wordt als volgt berekend:

$$B_q = \beta \cdot (u_1 - u_0) / q_{net} \quad \text{of} \quad B_q = (u_2 - u_0) / q_{net}$$

waarin:

- β = factor voor de verschillende grondsoorten voor omrekening van u_1 naar u_2 ; standaard wordt hiervoor aangehouden 0,8, zijnde normaal geconsolideerde kleien (zie hierna volgende tabel);
- q_{net} = $q_t - \sigma'_{v0}$ = netto conusweerstand;
- q_t = $q_c + (1-a) \cdot \{\beta \cdot (u_1 - u_0) + u_0\}$ voor een filter in de conuspunt;
- = $q_c + (1-a) \cdot u_2$ voor een filter direct achter de conuspunt;
- σ'_{v0} = de effectieve verticale korrelspanning; standaard wordt hierbij uitgegaan van een gemiddeld volumiek gewicht van de bodemlagen van 14 kN/m^3 en een grondwaterstand op 1 m beneden maaiveld;
- a = netto oppervlakteverhoudingscoëfficiënt van de conus i.v.m. de spleet achter de conuspunt;
- u_1 = de gemeten waterdruk bij een filterplaatsing *in* de punt;
- u_2 = de gemeten waterdruk bij een filterplaatsing *achter* de punt;
- u_0 = de hydrostatische stijghoogte; standaard wordt hiervoor in de berekening een niveau aangehouden van 1 m beneden maaiveld.

Voor andere grondsoorten zijn de β -factoren in onderstaande tabel gegeven.

Grond gedrag	β -factor
Normaal geconsolideerde klei	0,6 - 0,8
Licht overgeconsolideerde klei	0,5 - 0,7
Sterk overgeconsolideerde klei	0 ¹⁾ - 0,3
Leem samendrukbaar	0,5 - 0,6
Leem, vast en dilatant gedrag	0 ¹⁾ - 0,2
Zand siltig, los gepakt	0,2 - 0,4

¹⁾ Bij meting van de waterspanning achter de conuspunt worden in bepaalde gevallen negatieve waterspanningen gemeten. Deze waarden geven nauwelijks een indicatie van de doorlatendheid, doch alleen over het materiaalgedrag.

Dissipatietest

Het is ook mogelijk het sondeerproces op een bepaalde diepte tijdelijk te stoppen en de afname van de wateroverspanning (dissipatie) als functie van de tijd te registreren. Daarna kan het sondeerproces worden voortgezet.

In doorlatende gronden geeft de dissipatietest een goed beeld van de heersende hydrostatische waterspanning en daarmee van de stijghoogte. Het betreft slechts een indicatie aangezien de meetnauwkeurigheid beperkt is. Door het uitvoeren van meerdere metingen in een grondlaag en de gemiddelde waarde van de stijghoogte te bepalen kan een beduidend hogere nauwkeurigheid worden behaald. Ervaring leert dat de onnauwkeurigheid circa 0,5 m bedraagt.

Voor een meer nauwkeurige bepaling en de optredende fluctuaties zijn peilbuismetingen over een langere waarnemingsperiode nodig, afhankelijk van het doel.

In slecht doorlatende, cohesieve lagen kan met behulp van de dissipatietest een indicatie van de consolidatiecoëfficiënt en daarmee van de verticale (on)doorlatendheid worden verkregen. Hierbij dient de dissipatietest te worden voortgezet totdat de wateroverspanning tenminste met 50 % is afgenomen. In de praktijk komt dat overeen met circa 1/2 uur à 3/4 uur.

Uit berekeningen en kwalitatieve vergelijking van de metingen wordt inzicht verkregen in het consolidatiegedrag van de grond.

Voor het vaststellen van de heersende hydrostatische waterspanning in kleilagen is de dissipatietest in de meeste gevallen weinig geschikt, vanwege de benodigde lange aanpassingstijd en de onnauwkeurigheid.

5 Milieuhygiënisch onderzoek (verkennend bodemonderzoek)

Verantwoording

Titel: Milieuhygiënisch onderzoek: project: Noord – West 380 kV
deelgebied 1
mastnummer: 701

Projectnummer: B02032.000377.0120

Referentienummer: T206878

Revisie: 1.0

Datum: 17 december 2014

Auteur(s): Maria de Lange

Gecontroleerd door: C.W.F. Jansonius

Paraaf gecontroleerd:



Goedgekeurd door: J. Assink



Paraaf goedgekeurd:

Contact: TenneT380kVnw@arcadis.nl



INHOUDSOPGAVE

5.1. Inleiding

5.2. Vooronderzoek

5.3. Veld- en laboratoriumonderzoek

5.4. Resultaten veldonderzoek

5.5. Resultaten laboratoriumonderzoek

5.6. Evaluatie

5.7. Bijlagen H5

Bijlage 5-1: Tekening met situering boringen en peilbuis

Bijlage 5-2: Analysecertificaten

Bijlage 5-3: Toetsing analyseresultaten

Bijlage 5-4: Toetsingskader

Bijlage 5-5: Kwaliteitsborging

Bijlage 5-6: Veldwerkverklaring

5.1 *Inleiding*

5.1.1 *Algemeen*

De strategie voor de uitvoering van het verkennend bodemonderzoek voor de landbodem is gebaseerd op de NEN 5740, Bodem – Landbodem - Strategie voor het uitvoeren van verkennend bodemonderzoek – Onderzoek naar de milieuhygiënische kwaliteit van de bodem, uitgegeven door het Nederlands Normalisatie Instituut (NNI) januari 2009.

Naast een verkennend bodemonderzoek is een waterbodemonderzoek in de watergang op de locatie uitgevoerd. De strategie voor de uitvoering van het waterbodemonderzoek is gebaseerd op de NEN 5720, Bodem – Waterbodem – Strategie voor het uitvoeren van verkennend onderzoek- Onderzoek naar de milieuhygiënische kwaliteit van waterbodem en baggerspecie, uitgegeven door het Nederlands Normalisatie Instituut (NNI) november 2009.

5.1.2 *Aanleiding en doelstelling*

De aanleiding voor het uitvoeren van het verkennend bodemonderzoek en het waterbodemonderzoek is een bodemingreep. In verband hiermee is inzicht in de milieuhygiënische kwaliteit van de bodem (grond en grondwater) en waterbodem noodzakelijk.

De doelstelling van het onderzoek is het vaststellen van de milieuhygiënische bodemkwaliteit van de onderzoekslocatie. Het verkennend bodemonderzoek is bedoeld om aan te tonen of er mogelijk sprake is van verontreinigde grond en slib.

5.1.3 *Kwaliteitsborging en onafhankelijkheid*

Voor informatie omtrent kwaliteitsborging, zie bijlage 5-5.

Voor de onafhankelijkheidsverklaring van de milieudeskundigen, zie bijlage 5-6.

5.1.4 *Opbouw van het rapport*

In het voorliggende rapport komen de volgende aspecten aan de orde:

- De resultaten van het vooronderzoek (paragraaf 5.2);
- De uitgevoerde veld- en laboratoriumwerkzaamheden (paragraaf 5.3);
- De resultaten van het veldonderzoek (paragraaf 5.4);
- De resultaten van het laboratoriumonderzoek en de interpretatie (paragraaf 5.5);
- Een evaluatie van de onderzoeksresultaten, toetsing van de gekozen onderzoekshypothese en conclusies en aanbevelingen (paragraaf 5.6).

De bijbehorende tekeningen, boorprofielen en analysecertificaten zijn als bijlage opgenomen.

5.2 *Vooronderzoek*

5.2.1 *Algemeen*

In deze paragraaf worden de resultaten van het vooronderzoek besproken. Dit resulteert in een hypothese over de mate van verdenking ten aanzien van bodemverontreiniging op de locatie.

Het vooronderzoek is uitgevoerd conform de NEN 5717 en 5725 met uitzondering van de financieel/juridische aspecten. De resultaten van het vooronderzoek zijn in de volgende paragrafen weergegeven.

5.2.2 *Locatiegegevens*

Voor gedetailleerde informatie van de locatie wordt verwezen naar hoofdstuk 1.

5.2.3 *Geraadpleegde bronnen*

Bij het verzamelen van de historische gegevens zijn verschillende bronnen geraadpleegd. In tabel 5.2.1 zijn de bronnen vermeld. Bij elke bron is een toelichting opgenomen. In paragraaf 5.2.4 zijn de resultaten van het vooronderzoek toegelicht.

Tabel 5.2.1: Overzicht geraadpleegde bronnen tijdens vooronderzoek

Bron	Korte toelichting
Provincie Groningen	Bodeminformatie van de provincie: http://geoservices.provinciegroningen.nl/Flamingo/Kaarten/bodeminformatie/
Waterschap Noorderzijlvest	Telefonisch contact dhr. Bakker en dhr. Van der Klok, 13 - 14 sept 2012
Overige bronnen (archieven)	Indien bovengenoemde bronnen hiertoe aanleiding geven, zijn de archiefbezoeken uitgevoerd om aanvullende informatie te verkrijgen.

5.2.4 Resultaten dossieronderzoek

Uit de beschikbare gegevens, verkregen uit bovengenoemde bronnen (tabel 5.2.1), blijkt niet dat ter plaatse van de mastvoet sprake is van (water-)bodemverontreiniging. De aangetroffen informatie gaf geen aanleiding tot het uitvoeren van aanvullend (archief)onderzoek. De locatie kan derhalve beschouwd worden als onverdacht.

5.2.5 Resultaten terreininspectie

De terreininspectie is uitgevoerd door Jan Uitham op 6-3-2013. Tijdens de terreininspectie zijn de volgende onderdelen aan de orde gekomen:

- Huidig terreingebruik;
- Verhardingen en vloeren;
- Boven- en ondergrondse tanks (en vul- en ontluuchtingspunten), stookplaatsen, (half)verhardingslagen, ophogingen, storthopen, dempingen en ontgravingen
- Mogelijke asbestverdenking;
- Of er met iemand gesproken is en wat de uitkomsten hiervan zijn.

Tijdens de terreininspectie zijn geen bijzonderheden aangetroffen.

Er zijn bij de milieukundige werkzaamheden en inspecties geen bijzonderheden waargenomen m.b.t. drainage (geen volledige drainage-inspectie uitgevoerd).

5.2.6 Bodemopbouw en geohydrologie

De regionale bodemopbouw is weergegeven in onderstaande tabel 5.2.2. De gegevens uit deze tabel zijn ontleend aan www.dinoloket.nl aangevuld met de lokale locatie specifieke gegevens zoals naar voren komt uit de sonderingen uitgevoerd in het kader van het geotechnische onderzoek (zie hoofdstuk 4) en de handboringen voor het cultuurtechnisch onderzoek (zie hoofdstuk 2).

Tabel 5.2.2: Regionale bodemopbouw

Globale diepte (m NAP)	Samenstelling	Geohydrologische eenheid	Formatie
-0,58 tot -5,5	klei	deklaag	Naaldwijk
-5,5 tot -9,5	zand	watervoerende laag	Boxtel
-9,5 tot -26	klei	slechtdoorlatende laag	Peelo

Oppervlaktewaterpeilen

Het peil van de rond de mastlocatie gelegen oppervlaktewater bedraagt circa -2,31 m NAP. Dit is gebaseerd op het AHN2 (Algemeen Hoogtebestand Nederland) en de veldmetingen van het slootprofiel.

Freatisch grondwater

De Gemiddeld Hoogste Grondwaterstand (GHG) en Gemiddeld Laagste Grondwaterstand (GLG) geeft de grondwaterstandsfluctuaties aan. Deze kunnen in het veld terug te vinden zijn als hydromorfe profielkenmerken. Op basis van de hydromorfe profielkenmerken in boringen op de locatie is een gemiddelde GHG af te leiden van 0,75 m -mv en de GLG op 1,70 m -mv. Bij een maaiveldniveau van -0,58 m NAP komt dit overeen met een GHG van -1,33 m NAP en een GLG van -2,28 m NAP.

De in peilbuis 70101-1 met filterdiepte 2,0 tot 3,0 m -mv tijdens de veldwerkzaamheden opgenomen freatische stijghoogte is weergegeven in onderstaande tabel. De waarden ten opzichte van maaiveld zijn

met de maaiveldhoogte van -0,60 m NAP bij de peilbuis (in het rapport afgerond op twee decimalen) vertaald naar een waarde ten opzichte van NAP.

Tabel 5.2.3: Ondiepe stijghoogte peilbuis 70101-1

Datum	Stijghoogte (m –mv)	Stijghoogte (m NAP)
3/6/2013	1,20	-1,80
3/20/2013	0,85	-1,45

De locatie is niet gelegen in een waterwingebied of boringsvrije zone.

5.2.7 Resultaten voorgaande bodemonderzoeken

Er zijn geen bodemonderzoeken bekend die zijn uitgevoerd op deze locatie, of de informatie over de bodemonderzoeken resulteert niet in een gewijzigde onderzoekshypothese of –strategie.

5.2.8 Opstelling onderzoekshypothese en onderzoeksstrategie

Conform de aanpak van de NEN 5740 dient, op basis van de resultaten van het vooronderzoek een onderzoekshypothese te worden vastgesteld. De hypothese geeft het volgende aan:

- Of de bodem naar verwachting wel of niet verontreinigd is;
- De aard van de verontreinigende stoffen;
- De plaats van voorkomen van de verontreinigende stoffen;
- Of de stoffen worden verwacht in grond en/of grondwater.

De onderzoekshypothese en onderzoeksstrategie voor het verkennend bodemonderzoek en het waterbodemonderzoek is onverdacht (ONV). De onderzoeksstrategie voor het verkennend waterbodemonderzoek is overig water, lintvormig, lichte onderzoeksinspanning (OLL).

In paragraaf 5.3 is de onderzoeksstrategie (boringen, peilbuizen en analyses) uitgewerkt in de vorm van een onderzoeksinspanning (veldwerk en laboratorium).

5.3 Veld- en laboratoriumonderzoek

5.3.1 Veldonderzoek

Het veldonderzoek is verricht op 4 & 6-03-2013 volgens de geldende richtlijnen. Het veldwerk heeft bestaan uit de volgende werkzaamheden:

- Het uitvoeren van een terreininspectie;
- Het uitvoeren van 6 handboringen;
- Het zintuiglijk beoordelen van het bij de boringen vrijkomende bodemmateriaal op bodemkundige eigenschappen en op eventueel aanwezige verontreinigingskenmerken, inclusief eventuele asbestverdachte materialen;
- Het nemen van monsters van het bij de boringen vrijkomende bodemmateriaal. De monstertrajecten zijn weergegeven aan de rechterzijde van de boorprofielen in bijlage 5-1;
- Het plaatsen van een peilbuis met een filterlengte van 1,0 m in een van de diepere boorgaten en opnemen grondwaterstand;
- Het doorpompen van de peilbuis direct na plaatsing hiervan.

Onderstaande werkzaamheden zijn op 20-3-2013 verricht:

- Het opnemen van de grondwaterstand in de peilbuis;
- Het verrichten van veldmetingen: bepalen van de zuurgraad (pH) en het elektrisch geleidingsvermogen (E_c) van het grondwater;
- Het nemen van grondwatermonsters uit de peilbuis.

Onderstaande werkzaamheden zijn op 4-3-2013 verricht:

- Het uitvoeren van 10 boringen in de watergang;
- Het nemen van 1 waterbodemonster.

5.3.2 Laboratoriumonderzoek

Een overzicht van het aantal en van de verrichte laboratoriumanalyses is weergegeven in tabel 5.3.1 en 5.3.2.

Tabel 5.3.1 Overzicht veld- en laboratoriumonderzoek verkennend bodemonderzoek

Onderzoeks-Strategie	Aantal boringen en peilbuizen			Aantal en soort analyses			
	0,5 m -mv	4,0 m -mv	4,0 m -mv met peilbuis	Grond		Grondwater	
ONV	4	1	1	2	Standaardpakket bodem incl lutum en org.stof	1	Standaardpakket grondwater

- In de boorprofielen zijn nog 2 boringen opgenomen (boring 70107 en 70108). Deze boringen maken geen deel uit van het milieukundig bodemonderzoek, maar horen bij het civieltechnische en geohydrologisch onderzoek.

Tabel 5.3.2 Overzicht veld- en laboratoriumonderzoek waterbodemonderzoek

Boring	Monster	Analyse
701001bs	701001bs	Standaardpakket A: Waterbodemonderzoek regionale wateren

Voor de toegepaste methoden bij het laboratoriumonderzoek wordt verwezen naar bijlage 5.5

5.3.3 Afwijkingen van de onderzoeksstrategie

Er zijn geen afwijkingen geweest van de onderzoeksstrategie.

5.4 Resultaten veldonderzoek

5.4.1 Bodemopbouw en grondwatergegevens

De resultaten van de bodemkundige beoordeling van de boringen zijn in bijlage 1-1 in de vorm van boorprofielen weergegeven. Op basis van deze boorprofielen kan de bodemopbouw als volgt worden beschreven.

- Vanaf maaiveld tot circa 0,3 m -mv bevindt zich klei (sterk siltig, matig humeus);
- Vanaf 0,3 m -mv tot 4,0 m -mv (is maximale boordiepte) is klei (matig tot sterk siltig) aangetroffen.

In onderstaande tabel zijn de resultaten van de veldmetingen van het grondwater weergegeven.

Tabel 5.4.1: Resultaten veldmetingen grondwater

Peilbuis	Filterstelling (m -mv)	Grondwaterstand (m -mv)	pH (-)	Ec ($\mu\text{S}/\text{cm}$)
70101	2,0 - 3,0	0,85	6,8	1330

5.4.2 Zintuiglijke waarnemingen

Tijdens het veldwerk van boringen 70101 t/m 70106 zijn er zintuiglijk geen waarnemingen gedaan die duiden op een verontreiniging.

5.4.3 Monsterselectie

De selectie van de te analyseren grondmonsters, zoals genoemd in onderstaande tabel, heeft plaatsgevonden op basis van de in de voorgaande paragrafen genoemde resultaten van het veldonderzoek.

De monsters zijn dusdanig geselecteerd dat, na uitvoering van de analyses, een zo representatief mogelijk beeld verkregen wordt van de milieuhygiënische kwaliteit van boven- en ondergrond. Voor de situering van de boringen en peilbuis wordt verwezen naar bijlage 5-1.

Tabel 5.4.2: Monsterselectie

Monstercode	Monstertraject (m -mv)	Boringnummers	Analysepakket
MMbg01	0,0 - 0,5	70101-1, 70101-2, 70102-1, 70102-2, 70103-1, 70104-1,	Standaardpakket bodem incl. lutum en org. stof

		70104-2, 70105-1, 70106-1	
MMog01	0,6 - 1,5	70101-3, 70101-4, 70102-3, 70102-4	Standaardpakket bodem incl. lutum en org. stof

In het kader van het slibonderzoek zijn op één plaats tien steken genomen, waaruit in het veld één mengmonster is samengesteld. Het betreft een mengmonster ter plaatse van de bouwweg. Het slib uit de boringen in de watergang is bemonsterd en geanalyseerd op het pakket A: Standaard waterbodem regionale wateren.

5.5 Resultaten laboratoriumonderzoek

5.5.1 Analyseresultaten

De analysecertificaten met de resultaten van het laboratoriumonderzoek en een toelichting op de toegepaste analysemethoden zijn weergegeven in bijlage 5-2. In bijlage 5-3 zijn de getoetste analyseresultaten weergegeven.

5.5.2 Toetsingskader

Zie bijlage 5-4.

5.5.3 Overschrijdingen

Uit de toetsing van de gemeten waarden blijkt dat in enkele van de onderzochte monsters gehalten boven de toetsingswaarden zijn aangetroffen. Deze overschrijdingen zijn weergegeven in tabel 5.5.1 en 5.5.2 (grond), tabel 5.5.3 (grondwater) en tabel 5.5.4 (slib).

Tabel 5.5.1 Overschrijdingen van de toetsingswaarden grondmonsters (Circulaire bodemsanering)

Monster	Monstertraject (m -mv)	Boringnummers	Mate van verontreiniging		
			> AW	>T	> I
MMbg01	0,0 - 0,5	70101-1, 70101-2, 70102-1, 70102-2, 70103-1, 70104-1, 70104-2, 70105-1, 70106-1	molybdeen	-	-
MMog01	0,6 - 1,5	70101-3, 70101-4, 70102-3, 70102-4	-	-	-

> AW : overschrijding van de Achtergrondwaarde

> T : overschrijding van de Tussenwaarde

> I : overschrijding van de Interventiewaarde

- : geen overschrijding

Tabel 5.5.2 Overschrijdingen van de toetsingswaarden grondmonsters (Besluit bodemkwaliteit)

Monster	Monstertraject (m -mv)	Boringnummers	Bodemkwaliteitsklasse generiek beleid			Oordeel*
			> AW	> MWw	>MWi	
MMbg01	0,0 - 0,5	70101-1, 70101-2, 70102-1, 70102-2, 70103-1, 70104-1, 70104-2, 70105-1, 70106-1	molybdeen	-	-	achtergrondwaarde
MMog01	0,6 - 1,5	70101-3, 70101-4, 70102-3, 70102-4	-	-	-	achtergrondwaarde

> AW : overschrijding van de achtergrondwaarde

> MWw : overschrijding van de maximale waarde wonen

> MWi : overschrijding van de maximale waarde industrie

- : geen overschrijding

* : het betreft hier het oordeel voor ontvangende bodem.

Tabel 5.5.3 Overschrijdingen van toetsingswaarden grondwatermonsters (Circulaire bodemsanering)

Peilbuis	Filterstelling (m -mv)	Mate van verontreiniging		
		> S	> T	> I
70101	2,0 – 3,0	barium	-	-

> S : overschrijding van de streefwaarde

> T : overschrijding van de tussenwaarde

- > I : overschrijding van de interventiewaarde
 - : geen overschrijding

Tabel 5.5.4 Overschrijdingen van toetsingswaarden slibmonsters (Besluit Bodemkwaliteit)

Monster	Toetsing verspreiding op aangrenzend perceel	Toetsing toepassen in oppervlaktewater
701001bs	verspreidbaar	Vrij toepasbaar

Conclusie

In de bovengrond is een lichte verhoging van het gehalte molybdeen aanwezig.
 In het grondwater is een lichte verhoging van de concentratie barium aanwezig. Een dergelijke bariumconcentratie wordt vaker aangetoond in deze regio en is van nature aanwezig.
 Het slib is beoordeeld als verspreidbaar en vrij toepasbaar.

5.6 Evaluatie

5.6.1 Algemeen

In dit hoofdstuk vindt de evaluatie plaats van de resultaten van het veld- en laboratoriumonderzoek. Op basis hiervan is de milieuhygiënische kwaliteit van de bodem (grond, grondwater en slib) beschreven.

5.6.2 Milieuhygiënische kwaliteit van de bodem

Uit de resultaten van het laboratoriumonderzoek blijkt het volgende:

- In de bovengrond is een lichte verhoging van het gehalte molybdeen aanwezig. De oorzaak hiervan is onbekend;
- In het grondwater is een lichte verhoging van de concentratie barium aanwezig. Een dergelijke bariumconcentratie wordt vaker aangetoond in deze regio en is van nature aanwezig;
- Het slib in de watergang bij de bouwweg is beoordeeld als verspreidbaar en vrij toepasbaar.

5.6.3 Conclusies en aanbevelingen

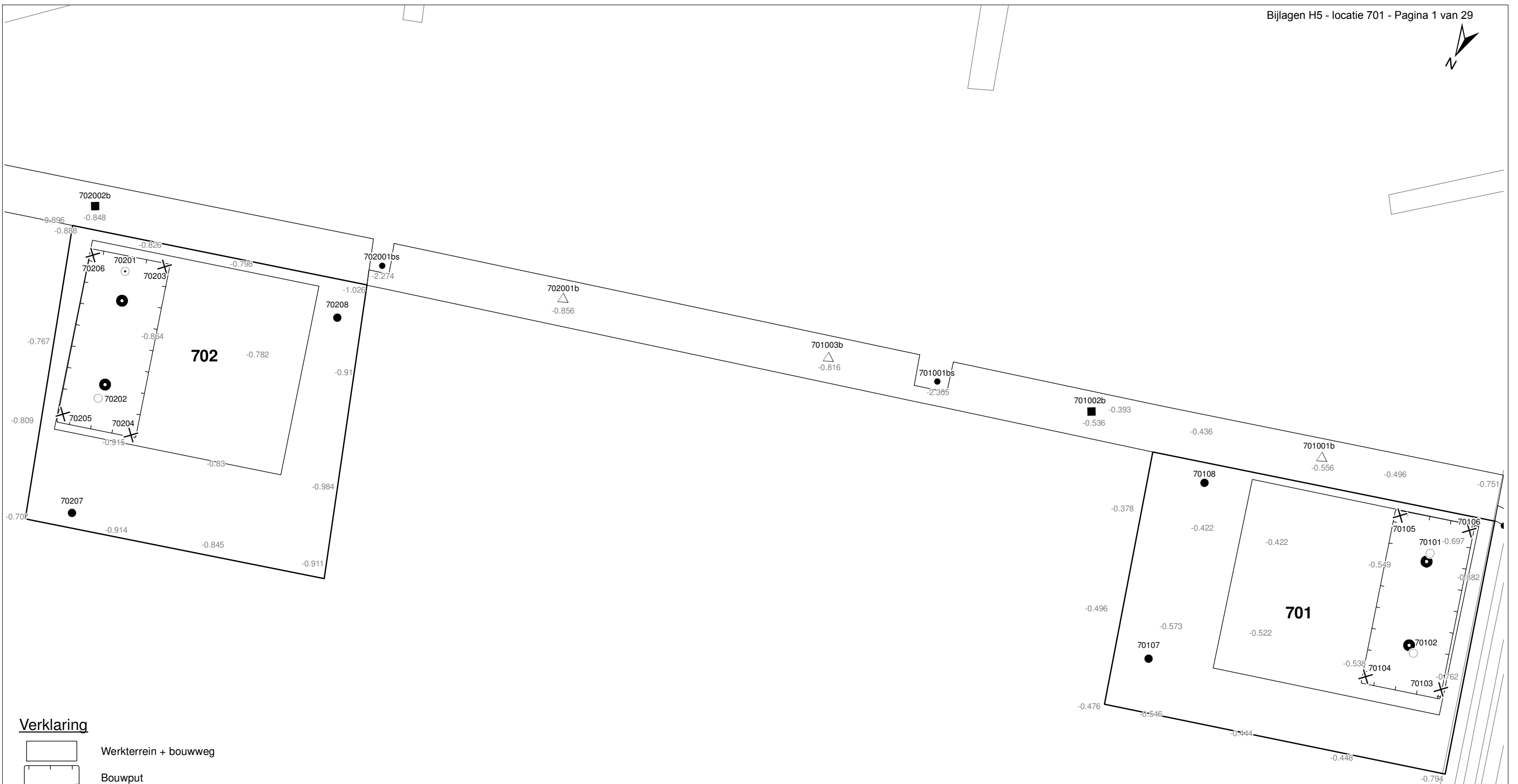
Uit het uitgevoerde bodemonderzoek kan het volgende worden geconcludeerd:

- Tijdens het veldwerk zijn geen waarnemingen gedaan die duiden op de aanwezigheid van een mogelijke bodemverontreiniging;
- In zowel grond als grondwater wordt voor geen van de geanalyseerde parameters de waarde voor nader onderzoek (tussenwaarde) of de interventiewaarde overschreden;
- Het slib in de watergangen is beoordeeld als verspreidbaar en vrij toepasbaar;
- De gevonden gehalten in de bodem vormen in milieuhygiënische zin geen belemmeringen voor het toekomstige gebruik van de locatie.

Indien er grond van de locatie vrijkomt voor hergebruik elders, moet er rekening mee worden gehouden dat deze niet zonder meer vrij toepasbaar is. Op hergebruik van grond en baggerspecie is het Besluit bodemkwaliteit van toepassing. Hiervoor geldt een andere onderzoeksstrategie.

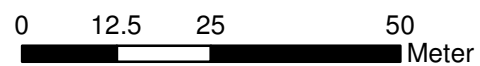
5.7 Bijlagen H5

- Bijlage 5-1: Tekening met situering boringen en peilbuis
- Bijlage 5-2: Analysecertificaten
- Bijlage 5-3: Toetsing analyseresultaten
- Bijlage 5-4: Toetsingskader
- Bijlage 5-5: Kwaliteitsborging
- Bijlage 5-6: Veldwerkverklaring



Verklaring

-  Werkterrein + bouwweg
-  Bouwput
-  Masten
-  Locatie handsondering met boring bouwwegen
-  Locatie boring bouwwegen
-  Locatie boring tot 0,50 m-mv
-  Locatie boring tot 1,20 m-mv
-  Locatie boring tot 4,00 m-mv
-  Locatie boring + peilbuis
- SL Locatie slibmonster (Locatie)
- BS Locatie slibmonster (Bouwweg)



Locatie VKA versie 2.5
Bouwweg VKA versie 2.5.1

TITEL		BOORPUNTEN KAART MAST :		701	
		Noord - West 380 kV			
STATUS	GETEKEND DOOR	AFD.	PAR.	OPDRACHTGEVER	
	T. Cornea			TenneT	
	GECONTROLEERD DOOR	AFD.	PAR.	OMSCHRIJVING WIJZIGING	GETEKEND BIJ
	E. Aldershof				ARCADIS
	VOOR AKKOORD	AFD.	PAR.	SCHAAL	DATUM 1e UITGAVE
	M. van Driel			1:1000	02.04.2014
				DATUM WIJZIGING	
VAKGEBIED	TEK. SOORT	PROJECT NR.	FORMAT	NUMMER	WLIZ NR.
			A3	Mast nr. 701	1

Arcadis Assen
T.a.v. Mw. M. de Lange
Postbus 63
9400 AB ASSEN

Analyscertificaat

Datum: 15-03-2013

Hierbij ontvangt u de resultaten van het navolgende laboratoriumonderzoek.

Certificaatnummer	2013029317
Uw projectnummer	701
Uw projectnaam	
Uw ordernummer	B02032.000377
Monster(s) ontvangen	10-03-2013

Dit certificaat mag uitsluitend in zijn geheel worden gereproduceerd.
Aanvullende informatie behorend bij dit analysecertificaat kunt U vinden in het overzicht "Specificaties Analysemethoden". Extra exemplaren zijn verkrijgbaar bij de afdeling Verkoop en Advies.

De grondmonsters worden tot 6 weken na datum ontvangst bewaard en watermonsters tot 2 weken na datum ontvangst. Zonder tegenbericht worden de monsters nadien afgevoerd.
Indien de monsters langer bewaard dienen te blijven verzoeken wij U dit exemplaar uiterlijk 1 week voor afloop van de standaardbewaarperiode ondertekend aan ons te retourneren. Voor de kosten van het langer bewaren van monsters verwijzen wij naar de prijslijst.

Bewaren tot:

Datum:

Naam:

Handtekening:

Wij vertrouwen erop uw opdracht hiermee naar verwachting te hebben uitgevoerd, mocht U naar aanleiding van dit analysecertificaat nog vragen hebben verzoeken wij U contact op te nemen met de afdeling Verkoop en Advies.

Met vriendelijke groet,

Eurofins Analytico B.V.



Ing. A. Veldhuizen
Technical Manager

Eurofins Analytico B.V.

Gildeweg 44-46
3771 NB Barneveld
P.O. Box 459
3770 AL Barneveld NL

Tel. +31 (0)34 242 63 00
Fax +31 (0)34 242 63 99
E-mail info-env@eurofins.nl
Site www.eurofins.nl

BNP Paribas S.A. 227 9245 25
VAT/BTW No. NL 8043.14.883.B01
KvK No. 09088623
IBAN: NL71BNPA0227924525
BIC: BNPANL2A

Eurofins Analytico B.V. is erkend door het Vlaamse Gewest (OVAM en Dep. LNE), het Brusselse Gewest (BIM), het Waalse Gewest (DGRNE-OWD) en door de overheden van Frankrijk en Luxemburg (MEV).

Analysecertificaat

Uw projectnummer	701	Certificaatnummer/Versie	2013029317/1
Uw projectnaam		Startdatum	08-03-2013
Uw ordernummer	B02032.000377	Rapportagedatum	15-03-2013/08:37
Datum monstername	06-03-2013	Bijlage	A, B, C
Monsternemer	jan uitham	Pagina	1/2
Monstermatrix	Grond; Grond (AS3000)		
Projectcode	2794 - Arcadis - TenneT Noord-West 380 kV		

Analyse	Eenheid	1	2
Voorbehandeling			
Cryogeen malen AS3000		Uitgevoerd	Uitgevoerd
Bodemkundige analyses			
S Droge stof	% (m/m)	71.0	68.7
S Organische stof	% (m/m) ds	6.3	1.0
Q Gloeirest	% (m/m) ds	90.8	96.6
S Korrelgrootte < 2 µm (Lutum)	% (m/m) ds	40.6	33.4
Metalen			
S Barium (Ba)	mg/kg ds	33	28
S Cadmium (Cd)	mg/kg ds	<0.17	<0.17
S Kobalt (Co)	mg/kg ds	6.1	9.1
S Koper (Cu)	mg/kg ds	12	8.5
S Kwik (Hg)	mg/kg ds	0.053	<0.050
S Molybdeen (Mo)	mg/kg ds	2.2	<1.5
S Nikkel (Ni)	mg/kg ds	23	29
S Lood (Pb)	mg/kg ds	28	15
S Zink (Zn)	mg/kg ds	63	59
Minerale olie			
Minerale olie (C10-C12)	mg/kg ds	<3.0	<3.0
Minerale olie (C12-C16)	mg/kg ds	<5.0	<5.0
Minerale olie (C16-C21)	mg/kg ds	<6.0	<6.0
Minerale olie (C21-C30)	mg/kg ds	<12	<12
Minerale olie (C30-C35)	mg/kg ds	<6.0	<6.0
Minerale olie (C35-C40)	mg/kg ds	<6.0	<6.0
S Minerale olie totaal (C10-C40)	mg/kg ds	<38	<38
Polychloorbifenylen, PCB			
S PCB 28	mg/kg ds	<0.0010	<0.0010
S PCB 52	mg/kg ds	<0.0010	<0.0010
S PCB 101	mg/kg ds	<0.0010	<0.0010
S PCB 118	mg/kg ds	<0.0010	<0.0010

Nr. Monsteromschrijving

1	70101 (0-35) 70101 (35-50) 70102 (0-35) 70102 (35-50) 70103 (0-40) 70104 (0-30) 70104 (30-50) 70105
2	70101 (55-100) 70101 (100-150) 70102 (55-100) 70102 (100-150)

Analytico-nr.

7437624

7437625

Q: door RvA geaccrediteerde verrichting

A: AP04 erkende verrichting

S: AS 3000 erkende verrichting

Dit certificaat mag uitsluitend in zijn geheel worden gereproduceerd.

Eurofins Analytico B.V.

Gildeweg 44-46
 3771 NB Barneveld
 P.O. Box 459
 3770 AL Barneveld NL

Tel. +31 (0)34 242 63 00
 Fax +31 (0)34 242 63 99
 E-mail info-env@eurofins.nl
 Site www.eurofins.nl

BNP Paribas S.A. 227 9245 25
 VAT/BTW No. NL 8043.14.883.B01
 KvK No. 09088623
 IBAN: NL71BNP0227924525
 BIC: BNPANL2A

Eurofins Analytico B.V. is erkend door het Vlaamse Gewest (OVAM en Dep. LNE), het Brusselse Gewest (BIM), het Waalse Gewest (DGRNE-OWD) en door de overheden van Frankrijk en Luxemburg (MEV).



TESTEN
 RvA LO10

Analysecertificaat

Uw projectnummer	701	Certificaatnummer/Versie	2013029317/1
Uw projectnaam		Startdatum	08-03-2013
Uw ordernummer	B02032.000377	Rapportagedatum	15-03-2013/08:37
Datum monstername	06-03-2013	Bijlage	A, B, C
Monsternemer	jan uitham	Pagina	2/2
Monstermatrix	Grond; Grond (AS3000)		
Projectcode	2794 - Arcadis - TenneT Noord-West 380 kV		

Analyse	Eenheid	1	2
S PCB 138	mg/kg ds	<0.0010	<0.0010
S PCB 153	mg/kg ds	<0.0010	<0.0010
S PCB 180	mg/kg ds	<0.0010	<0.0010
S PCB (som 7) (factor 0,7)	mg/kg ds	0.0049 ¹⁾	0.0049 ¹⁾
Polycyclische Aromatische Koolwaterstoffen, PAK			
S Naftaleen	mg/kg ds	<0.050	<0.050
S Fenanthreen	mg/kg ds	<0.050	<0.050
S Anthraceen	mg/kg ds	<0.050	<0.050
S Fluorantheen	mg/kg ds	<0.050	<0.050
S Benzo(a)anthraceen	mg/kg ds	<0.050	<0.050
S Chryseen	mg/kg ds	<0.050	<0.050
S Benzo(k)fluorantheen	mg/kg ds	<0.050	<0.050
S Benzo(a)pyreen	mg/kg ds	<0.050	<0.050
S Benzo(ghi)peryleen	mg/kg ds	<0.050	<0.050
S Indeno(123-cd)pyreen	mg/kg ds	<0.050	<0.050
S PAK VROM (10) (factor 0,7)	mg/kg ds	0.35 ¹⁾	0.35 ¹⁾

Nr. Monsteromschrijving

1	70101 (0-35) 70101 (35-50) 70102 (0-35) 70102 (35-50) 70103 (0-40) 70104 (0-30) 70104 (30-50) 70105
2	70101 (55-100) 70101 (100-150) 70102 (55-100) 70102 (100-150)

Analytico-nr.

7437624

7437625

Eurofins Analytico B.V.



Q: door RvA geaccrediteerde verrichting

A: AP04 erkende verrichting

S: AS 3000 erkende verrichting

Dit certificaat mag uitsluitend in zijn geheel worden gereproduceerd.

**Akkoord
Pr.coörd.**

VA

Gildeweg 44-46
3771 NB Barneveld
P.O. Box 459
3770 AL Barneveld NL

Tel. +31 (0)34 242 63 00
Fax +31 (0)34 242 63 99
E-mail info-env@eurofins.nl
Site www.eurofins.nl

BNP Paribas S.A. 227 9245 25
VAT/BTW No. NL 8043.14.883.B01
KvK No. 09088623
IBAN: NL71BNP0227924525
BIC: BNPANL2A

Eurofins Analytico B.V. is erkend door het Vlaamse Gewest (OVAM en Dep. LNE), het Brusselse Gewest (BIM), het Waalse Gewest (DGRNE-OWD) en door de overheden van Frankrijk en Luxemburg (MEV).



Bijlage (A) met deelmonsterinformatie behorende bij analysecertificaat 2013029317/1

Pagina 1/1

Analytico-nr.	Boornr	Omschrijving	Van	Tot	Barcode	Monsteromschrijving
7437624	70101	1	0	35	0530771579	70101 (0-35) 70101 (35-50) 70101 (50-75) 70101 (75-100)
7437624	70102	1	0	35	0530771573	
7437624	70103	1	0	40	0530771571	
7437624	70104	1	0	30	0530771577	
7437624	70105	1	0	40	0530771576	
7437624	70106	1	0	40	0530771581	
7437624	70101	2	35	50	0530771578	
7437624	70102	2	35	50	0530771572	
7437624	70104	2	30	50	0530771575	
7437625	70101	3	55	100	0530771584	70101 (55-100) 70101 (100-150)
7437625	70102	3	55	100	0530771570	
7437625	70101	4	100	150	0530771580	
7437625	70102	4	100	150	0530771574	



Eurofins Analytico B.V.

Gildeweg 44-46
 3771 NB Barneveld
 P.O. Box 459
 3770 AL Barneveld NL
 Tel. +31 (0)34 242 63 00
 Fax +31 (0)34 242 63 99
 E-mail info-env@eurofins.nl
 Site www.eurofins.nl

BNP Paribas S.A. 227 9245 25
 VAT/BTW No. NL 8043.14.883.B01
 KvK No. 09088623
 IBAN: NL71BNPA0227924525
 BIC: BNPANL2A

Eurofins Analytico B.V. is erkend door het Vlaamse Gewest (OVAM en Dep. LNE), het Brusselse Gewest (BIM), het Waalse Gewest (DGRNE-OWD) en door de overheden van Frankrijk en Luxemburg (MEV).

Bijlage (B) met opmerkingen behorende bij analysecertificaat 2013029317/1

Pagina 1/1

Opmerking 1)De toetswaarde van de som is gelijk aan de sommatie van $0,7 \star RG$ **Eurofins Analytico B.V.**

Gildeweg 44-46 Tel. +31 (0)34 242 63 00
3771 NB Barneveld Fax +31 (0)34 242 63 99
P.O. Box 459 E-mail info-env@eurofins.nl
3770 AL Barneveld NL Site www.eurofins.nl

BNP Paribas S.A. 227 9245 25
VAT/BTW No. NL 8043.14.883.B01
KvK No. 09088623
IBAN: NL71BNPA0227924525
BIC: BNPANL2A

Eurofins Analytico B.V. is erkend door het Vlaamse Gewest (OVAM en Dep. LNE), het Brusselse Gewest (BIM), het Waalse Gewest (DGRNE-OWD) en door de overheden van Frankrijk en Luxemburg (MEV).

Bijlage (C) met methodeverwijzingen behorende bij analysecertificaat 2013029317/1

Pagina 1/1

Analyse	Methode	Techniek	Referentiemethode
Cryogeen malen AS3000	W0106	Voorbehandeling	Cf. AS3000
Droge Stof	W0104	Gravimetrie	Cf. pb 3010-2 en Gw. NEN-ISO 11465
Organische stof/Gloeirest	W0109	Gravimetrie	Cf. pb 3010-3 en cf. NEN 5754
Korrelgrootte < 2 µm (Lutum)	W0173	Sedimentatie	Cf. pb 3010-4 en cf. NEN 5753
Barium (Ba)	W0423	ICP-MS	Cf. pb 3010-5 en cf. NEN-EN-ISO 17294-2
Cadmium (Cd)	W0423	ICP-MS	Cf. pb 3010-5 en cf. NEN-EN-ISO 17294-2
Kobalt (Co)	W0423	ICP-MS	Cf. pb 3010-5 en cf. NEN-EN-ISO 17294-2
Koper (Cu)	W0423	ICP-MS	Cf. pb 3010-5 en cf. NEN-EN-ISO 17294-2
Kwik (Hg)	W0423	ICP-MS	Cf. pb 3010-5 en cf. NEN-EN-ISO 17294-2
Molybdeen (Mo)	W0423	ICP-MS	Cf. pb 3010-5 en cf. NEN-EN-ISO 17294-2
Nikkel (Ni)	W0423	ICP-MS	Cf. pb 3010-5 en cf. NEN-EN-ISO 17294-2
Lood (Pb)	W0423	ICP-MS	Cf. pb 3010-5 en cf. NEN-EN-ISO 17294-2
Zink (Zn)	W0423	ICP-MS	Cf. pb 3010-5 en cf. NEN-EN-ISO 17294-2
Minerale Olie (GC)	W0202	GC-FID	Cf. pb 3010-7 en cf. NEN 6978
Polychloorbifenylen (PCB)	W0271	GC-MS	Cf. pb 3010-8 en gw. NEN 6980
PAK som AS3000/AP04	W0271	GC-MS	Cf. pb. 3010-6 en gw. NEN-ISO 18287
PAK (VROM)	W0271	GC-MS	Cf. pb. 3010-6 en gw. NEN-ISO 18287

Nadere informatie over de toegepaste onderzoeksmethoden alsmede een classificatie van de meetonzekerheid staan vermeld in ons overzicht "Specificaties analysemethoden", versie 2011.

Eurofins Analytico B.V.

Gildeweg 44-46
3771 NB Barneveld
P.O. Box 459
3770 AL Barneveld NL

Tel. +31 (0)34 242 63 00
Fax +31 (0)34 242 63 99
E-mail info-env@eurofins.nl
Site www.eurofins.nl

BNP Paribas S.A. 227 9245 25
VAT/BTW No. NL 8043.14.883.B01
KvK No. 09088623
IBAN: NL71BNP0227924525
BIC: BNPANL2A

Eurofins Analytico B.V. is erkend door het Vlaamse Gewest (OVAM en Dep. LNE), het Brusselse Gewest (BIM), het Waalse Gewest (DGRNE-OWD) en door de overheden van Frankrijk en Luxemburg (MEV).

ARCADIS Regio B.V.
T.a.v. Mw. M. de Lange
Postbus 63
9400 AB ASSEN

Analyscertificaat

Datum: 27-03-2013

Hierbij ontvangt u de resultaten van het navolgende laboratoriumonderzoek.

Certificaatnummer/Versie	2013035245/1
Uw projectnummer	701
Uw projectnaam	
Uw ordernummer	B02032.000377
Monster(s) ontvangen	21-03-2013

Dit certificaat mag uitsluitend in zijn geheel worden gereproduceerd.
Aanvullende informatie behorend bij dit analysecertificaat kunt U vinden in het overzicht "Specificaties Analysemethoden". Extra exemplaren zijn verkrijgbaar bij de afdeling Verkoop en Advies.

De grondmonsters worden tot 6 weken na datum ontvangst bewaard en watermonsters tot 2 weken na datum ontvangst. Zonder tegenbericht worden de monsters nadien afgevoerd.
Indien de monsters langer bewaard dienen te blijven verzoeken wij U dit exemplaar uiterlijk 1 week voor afloop van de standaardbewaarperiode ondertekend aan ons te retourneren. Voor de kosten van het langer bewaren van monsters verwijzen wij naar de prijslijst.

Bewaren tot:

Datum:

Naam:

Handtekening:

Wij vertrouwen erop uw opdracht hiermee naar verwachting te hebben uitgevoerd, mocht U naar aanleiding van dit analysecertificaat nog vragen hebben verzoeken wij U contact op te nemen met de afdeling Verkoop en Advies.

Met vriendelijke groet,

Eurofins Analytico B.V.



Ing. A. Veldhuizen
Technical Manager

Eurofins Analytico B.V.

Gildeweg 44-46
3771 NB Barneveld
P.O. Box 459
3770 AL Barneveld NL

Tel. +31 (0)34 242 63 00
Fax +31 (0)34 242 63 99
E-mail info-env@eurofins.nl
Site www.eurofins.nl

BNP Paribas S.A. 227 9245 25
VAT/BTW No. NL 8043.14.883.B01
KvK No. 09088623
IBAN: NL71BNPA0227924525
BIC: BNPANL2A

Eurofins Analytico B.V. is erkend door het Vlaamse Gewest (OVAM en Dep. LNE), het Brusselse Gewest (BIM), het Waalse Gewest (DGRNE-OWD) en door de overheden van Frankrijk en Luxemburg (MEV).

Analysecertificaat

Uw projectnummer	701	Certificaatnummer/Versie	2013035245/1
Uw projectnaam		Startdatum	21-03-2013
Uw ordernummer	B02032.000377	Rapportagedatum	27-03-2013/13:19
Datum monstername	20-03-2013	Bijlage	A, B, C
Monsternemer		Pagina	1/2
Monstermatrix	Water; Water (AS3000)		
Projectcode	2794 - Arcadis - TenneT Noord-West 380 kV		

Analyse	Eenheid	1
Metalen		
S Barium (Ba)	µg/L	98
S Cadmium (Cd)	µg/L	<0.80
S Kobalt (Co)	µg/L	<5.0
S Koper (Cu)	µg/L	<15
S Kwik (Hg)	µg/L	<0.050
S Molybdeen (Mo)	µg/L	<3.6
S Nikkel (Ni)	µg/L	<15
S Lood (Pb)	µg/L	<15
S Zink (Zn)	µg/L	<60
Vluchtige Aromatische Koolwaterstoffen		
S Benzeen	µg/L	<0.20
S Toluene	µg/L	<0.30
S Ethylbenzeen	µg/L	<0.30
S o-Xyleen	µg/L	<0.10
S m,p-Xyleen	µg/L	<0.20
S Xylenen (som) factor 0,7	µg/L	0.21 ¹⁾
BTEX (som)	µg/L	<1.1
S Naftaleen	µg/L	<0.050
S Styreen	µg/L	<0.30
Vluchtige organische halogeenkoolwaterstoffen		
S Dichloormethaan	µg/L	<0.20
S Trichloormethaan	µg/L	<0.60
S Tetrachloormethaan	µg/L	<0.10
S Trichlooretheen	µg/L	<0.60
S Tetrachlooretheen	µg/L	<0.10
S 1,1-Dichloorethaan	µg/L	<0.60
S 1,2-Dichloorethaan	µg/L	<0.60
S 1,1,1-Trichloorethaan	µg/L	<0.10
S 1,1,2-Trichloorethaan	µg/L	<0.10
S cis 1,2-Dichlooretheen	µg/L	<0.10

Nr. Monsteromschrijving
1 70101 (-)

Analytico-nr.
7459777

Q: door RvA geaccrediteerde verrichting
A: AP04 erkende verrichting
S: AS 3000 erkende verrichting

Dit certificaat mag uitsluitend in zijn geheel worden gereproduceerd.

Eurofins Analytico B.V.

Gildeweg 44-46
3771 NB Barneveld
P.O. Box 459
3770 AL Barneveld NL
Tel. +31 (0)34 242 63 00
Fax +31 (0)34 242 63 99
E-mail info-env@eurofins.nl
Site www.eurofins.nl

BNP Paribas S.A. 227 9245 25
VAT/BTW No. NL 8043.14.883.B01
KvK No. 09088623
IBAN: NL71BNPA0227924525
BIC: BNPANL2A

Eurofins Analytico B.V. is erkend door het Vlaamse Gewest (OVAM en Dep. LNE), het Brusselse Gewest (BIM), het Waalse Gewest (DGRNE-OWD) en door de overheden van Frankrijk en Luxemburg (MEV).



TESTEN
RvA L010

Analysecertificaat

Uw projectnummer	701	Certificaatnummer/Versie	2013035245/1
Uw projectnaam		Startdatum	21-03-2013
Uw ordernummer	B02032.000377	Rapportagedatum	27-03-2013/13:19
Datum monstername	20-03-2013	Bijlage	A, B, C
Monsternemer		Pagina	2/2
Monstermatrix	Water; Water (AS3000)		
Projectcode	2794 - Arcadis - TenneT Noord-West 380 kV		

Analyse	Eenheid	1
S trans 1,2-Dichlooretheen	µg/L	<0.10
CKW (som)	µg/L	<3.2
S Tribroommethaan	µg/L	<2.0
S Vinylchloride	µg/L	<0.10
S 1,1-Dichlooretheen	µg/L	<0.10
S 1,2-Dichloorethenen (Som) factor 0,7	µg/L	0.14 ¹⁾
S 1,1-Dichloorpropaan	µg/L	<0.25
S 1,2-Dichloorpropaan	µg/L	<0.25
S 1,3-Dichloorpropaan	µg/L	<0.25
S Dichloorpropanen som factor 0.7	µg/L	0.52
Minerale olie		
Minerale olie (C10-C12)	µg/L	<8.0
Minerale olie (C12-C16)	µg/L	<15
Minerale olie (C16-C21)	µg/L	<16
Minerale olie (C21-C30)	µg/L	<31
Minerale olie (C30-C35)	µg/L	<15
Minerale olie (C35-C40)	µg/L	<15
S Minerale olie totaal (C10-C40)	µg/L	<100

Nr. **Monsterschrijving**
1 70101 (-)

Analytico-nr.
7459777

Eurofins Analytico B.V.



Q: door RvA geaccrediteerde verrichting
A: AP04 erkende verrichting
S: AS 3000 erkende verrichting

Dit certificaat mag uitsluitend in zijn geheel worden gereproduceerd.

Akkoord
Pr.coörd.



Gildeweg 44-46
3771 NB Barneveld
P.O. Box 459
3770 AL Barneveld NL
Tel. +31 (0)34 242 63 00
Fax +31 (0)34 242 63 99
E-mail info-env@eurofins.nl
Site www.eurofins.nl

BNP Paribas S.A. 227 9245 25
VAT/BTW No. NL 8043.14.883.B01
KvK No. 09088623
IBAN: NL71BNP0227924525
BIC: BNPANL2A

Eurofins Analytico B.V. is erkend door het Vlaamse Gewest (OVAM en Dep. LNE), het Brusselse Gewest (BIM), het Waalse Gewest (DGRNE-OWD) en door de overheden van Frankrijk en Luxemburg (MEV).

Bijlage (A) met deelmonsterinformatie behorende bij analysecertificaat 2013035245/1

Pagina 1/1

Analytico-nr.	Boornr	Omschrijving	Van	Tot	Barcode	Monsteromschrijving
7459777	70101	1			0700612803	70101 (-)
7459777	70101	2			0691400851	



Eurofins Analytico B.V.

Gildeweg 44-46
 3771 NB Barneveld
 P.O. Box 459
 3770 AL Barneveld NL
 Tel. +31 (0)34 242 63 00
 Fax +31 (0)34 242 63 99
 E-mail info-env@eurofins.nl
 Site www.eurofins.nl

BNP Paribas S.A. 227 9245 25
 VAT/BTW No. NL 8043.14.883.B01
 KvK No. 09088623
 IBAN: NL71BNPA0227924525
 BIC: BNPANL2A

Eurofins Analytico B.V. is erkend door het Vlaamse Gewest (OVAM en Dep. LNE), het Brusselse Gewest (BIM), het Waalse Gewest (DGRNE-OWD) en door de overheden van Frankrijk en Luxemburg (MEV).

Bijlage (B) met opmerkingen behorende bij analysecertificaat 2013035245/1

Pagina 1/1

Opmerking 1)De toetswaarde van de som is gelijk aan de sommatie van $0,7 \star RG$ **Eurofins Analytico B.V.**

Gildeweg 44-46 Tel. +31 (0)34 242 63 00
3771 NB Barneveld Fax +31 (0)34 242 63 99
P.O. Box 459 E-mail info-env@eurofins.nl
3770 AL Barneveld NL Site www.eurofins.nl

BNP Paribas S.A. 227 9245 25
VAT/BTW No. NL 8043.14.883.B01
KvK No. 09088623
IBAN: NL71BNPA0227924525
BIC: BNPANL2A

Eurofins Analytico B.V. is erkend door het Vlaamse Gewest (OVAM en Dep. LNE), het Brusselse Gewest (BIM), het Waalse Gewest (DGRNE-OWD) en door de overheden van Frankrijk en Luxemburg (MEV).

Bijlage (C) met methodeverwijzingen behorende bij analysecertificaat 2013035245/1

Pagina 1/1

Analyse	Methode	Techniek	Referentiemethode
Aromaten (BTEXN)	W0254	HS-GC-MS	Cf. pb 3130-1
Barium (Ba)	W0421	ICP-MS	Cf. pb 3110-3 en cf. NEN-EN-ISO 17294-2
Cadmium (Cd)	W0421	ICP-MS	Cf. pb 3110-3 en cf. NEN-EN-ISO 17294-2
Kobalt (Co)	W0421	ICP-MS	Cf. pb 3110-3 en cf. NEN-EN-ISO 17294-2
Koper (Cu)	W0421	ICP-MS	Cf. pb 3110-3 en cf. NEN-EN-ISO 17294-2
Kwik (Hg)	W0421	ICP-MS	Cf. pb 3110-3 en cf. NEN-EN-ISO 17294-2
Molybdeen (Mo)	W0421	ICP-MS	Cf. pb 3110-3 en cf. NEN-EN-ISO 17294-2
Nikkel (Ni)	W0421	ICP-MS	Cf. pb 3110-3 en cf. NEN-EN-ISO 17294-2
Lood (Pb)	W0421	ICP-MS	Cf. pb 3110-3 en cf. NEN-EN-ISO 17294-2
Zink (Zn)	W0421	ICP-MS	Cf. pb 3110-3 en cf. NEN-EN-ISO 17294-2
Xylenen som AS3000	W0254	HS-GC-MS	Cf. pb 3130-1
Styreen	W0254	HS-GC-MS	Cf. pb 3130-1
VOCL (11)	W0254	HS-GC-MS	Cf. pb 3130-1
tribroomethaan	W0254	HS-GC-MS	Cf. pb 3130-1
CKW : Vinylchloride	W0254	HS-GC-MS	Cf. pb 3130-1
CKW : 1,1-Dichlooretheen HS	W0254	HS-GC-MS	Cf. pb 3130-1
DiClEtheen som AS3000	W0254	HS-GC-MS	Cf. pb 3130-1
1,1-dichloorpropaan	W0254	HS-GC-MS	Cf. pb 3130-1
1,2-Dichloorpropaan	W0254	HS-GC-MS	Cf. pb 3130-1
1,3-dichloorpropaan	W0254	HS-GC-MS	Cf. pb 3130-1
DiChlprop. som AS300	W0254	HS-GC-MS	Cf. pb 3130-2 en gw. NEN EN ISO 15680
Minerale Olie (GC)	W0215	LVI-GC-FID	Cf. pb 3110-5

Nadere informatie over de toegepaste onderzoeksmethoden alsmede een classificatie van de meetonzekerheid staan vermeld in ons overzicht "Specificaties analysemethoden", versie 2011.

ARCADIS Regio B.V.
T.a.v. Mw. M. de Lange
Postbus 63
9400 AB ASSEN

Analyscertificaat

Datum: 14-03-2013

Hierbij ontvangt u de resultaten van het navolgende laboratoriumonderzoek.

Certificaatnummer	2013029308
Uw projectnummer	701
Uw projectnaam	
Uw ordernummer	B02032.000377
Monster(s) ontvangen	10-03-2013

Dit certificaat mag uitsluitend in zijn geheel worden gereproduceerd.
Aanvullende informatie behorend bij dit analysecertificaat kunt U vinden in het overzicht "Specificaties Analysemethoden". Extra exemplaren zijn verkrijgbaar bij de afdeling Verkoop en Advies.

De grondmonsters worden tot 6 weken na datum ontvangst bewaard en watermonsters tot 2 weken na datum ontvangst. Zonder tegenbericht worden de monsters nadien afgevoerd.
Indien de monsters langer bewaard dienen te blijven verzoeken wij U dit exemplaar uiterlijk 1 week voor afloop van de standaardbewaarperiode ondertekend aan ons te retourneren. Voor de kosten van het langer bewaren van monsters verwijzen wij naar de prijslijst.

Bewaren tot:

Datum:

Naam:

Handtekening:

Wij vertrouwen erop uw opdracht hiermee naar verwachting te hebben uitgevoerd, mocht U naar aanleiding van dit analysecertificaat nog vragen hebben verzoeken wij U contact op te nemen met de afdeling Verkoop en Advies.

Met vriendelijke groet,

Eurofins Analytico B.V.



Ing. A. Veldhuizen
Technical Manager

Eurofins Analytico B.V.

Gildeweg 44-46
3771 NB Barneveld
P.O. Box 459
3770 AL Barneveld NL

Tel. +31 (0)34 242 63 00
Fax +31 (0)34 242 63 99
E-mail info-env@eurofins.nl
Site www.eurofins.nl

BNP Paribas S.A. 227 9245 25
VAT/BTW No. NL 8043.14.883.B01
KvK No. 09088623
IBAN: NL71BNPA0227924525
BIC: BNPANL2A

Eurofins Analytico B.V. is erkend door het Vlaamse Gewest (OVAM en Dep. LNE), het Brusselse Gewest (BIM), het Waalse Gewest (DGRNE-OWD) en door de overheden van Frankrijk en Luxemburg (MEV).

Analysecertificaat

Uw projectnummer	701	Certificaatnummer/Versie	2013029308/1
Uw projectnaam		Startdatum	11-03-2013
Uw ordernummer	B02032.000377	Rapportagedatum	14-03-2013/11:41
Datum monstername	04-03-2013	Bijlage	A, B, C
Monsternemer	jan uitham	Pagina	1/2
Monstermatrix	Grond; Waterbodem (AS3000)		
Projectcode	2794 - Arcadis - TenneT Noord-West 380 kV		

Analyse	Eenheid	1
---------	---------	---

Bodemkundige analyses

S	Droge stof	% (m/m)	48.7
S	Organische stof	% (m/m) ds	2.8
S	Gloeirest	% (m/m) ds	95.3
S	Korrelgrootte < 2 µm	% (m/m) ds	26.7

Metalen

S	Barium (Ba)	mg/kg ds	<80
S	Cadmium (Cd)	mg/kg ds	<0.33
S	Kobalt (Co)	mg/kg ds	6.2
S	Koper (Cu)	mg/kg ds	8.9
S	Kwik (Hg)	mg/kg ds	<0.082
S	Molybdeen (Mo)	mg/kg ds	<1.5
S	Nikkel (Ni)	mg/kg ds	20
S	Lood (Pb)	mg/kg ds	<16
S	Zink (Zn)	mg/kg ds	56

Minerale olie

	Minerale olie (C10-C12)	mg/kg ds	<5.7
	Minerale olie (C12-C16)	mg/kg ds	<9.5
	Minerale olie (C16-C21)	mg/kg ds	<11
	Minerale olie (C21-C30)	mg/kg ds	<23
	Minerale olie (C30-C35)	mg/kg ds	<11
	Minerale olie (C35-C40)	mg/kg ds	<11
S	Minerale olie totaal (C10-C40)	mg/kg ds	<72

Polychloorbifenylen, PCB

S	PCB 28	mg/kg ds	<0.0010
S	PCB 52	mg/kg ds	<0.0010
S	PCB 101	mg/kg ds	<0.0010
S	PCB 118	mg/kg ds	<0.0010
S	PCB 138	mg/kg ds	<0.0010
S	PCB 153	mg/kg ds	<0.0010

Nr. **Monsteromschrijving**
1 701001bs (50-70)

Analytico-nr.
7437607

Q: door RvA geaccrediteerde verrichting
A: AP04 erkende verrichting
S: AS 3000 erkende verrichting

Dit certificaat mag uitsluitend in zijn geheel worden gereproduceerd.

Eurofins Analytico B.V.

Gildeweg 44-46
3771 NB Barneveld
P.O. Box 459
3770 AL Barneveld NL
Tel. +31 (0)34 242 63 00
Fax +31 (0)34 242 63 99
E-mail info-env@eurofins.nl
Site www.eurofins.nl

BNP Paribas S.A. 227 9245 25
VAT/BTW No. NL 8043.14.883.B01
KvK No. 09088623
IBAN: NL71BNPA0227924525
BIC: BNPANL2A

Eurofins Analytico B.V. is erkend door het Vlaamse Gewest (OVAM en Dep. LNE), het Brusselse Gewest (BIM), het Waalse Gewest (DGRNE-OWD) en door de overheden van Frankrijk en Luxemburg (MEV).



Analysecertificaat

Uw projectnummer	701	Certificaatnummer/Versie	2013029308/1
Uw projectnaam		Startdatum	11-03-2013
Uw ordernummer	B02032.000377	Rapportagedatum	14-03-2013/11:41
Datum monstername	04-03-2013	Bijlage	A, B, C
Monsternemer	jan uitham	Pagina	2/2
Monstermatrix	Grond; Waterbodem (AS3000)		
Projectcode	2794 - Arcadis - TenneT Noord-West 380 kV		

Analyse	Eenheid	1
S PCB 180	mg/kg ds	<0.0010
S PCB (som 7) (factor 0,7)	mg/kg ds	0.0049 ¹⁾
Polycyclische Aromatische Koolwaterstoffen, PAK		
S Naftaleen	mg/kg ds	<0.050
S Fenanthreen	mg/kg ds	<0.050
S Anthraceen	mg/kg ds	<0.050
S Fluorantheen	mg/kg ds	<0.050
S Benzo(a)anthraceen	mg/kg ds	<0.050
S Chryseen	mg/kg ds	<0.050
S Benzo(k)fluorantheen	mg/kg ds	<0.050
S Benzo(a)pyreen	mg/kg ds	<0.050
S Benzo(ghi)peryleen	mg/kg ds	<0.050
S Indeno(123-cd)pyreen	mg/kg ds	<0.050
S PAK VROM (10) (factor 0,7)	mg/kg ds	0.35 ¹⁾

Nr. **Monsteromschrijving**
1 701001bs (50-70)

Analytico-nr.
7437607

Eurofins Analytico B.V.



Q: door RvA geaccrediteerde verrichting
A: AP04 erkende verrichting
S: AS 3000 erkende verrichting

Dit certificaat mag uitsluitend in zijn geheel worden gereproduceerd.

Akkoord
Pr.coörd.



Gildeweg 44-46
3771 NB Barneveld
P.O. Box 459
3770 AL Barneveld NL
Tel. +31 (0)34 242 63 00
Fax +31 (0)34 242 63 99
E-mail info-env@eurofins.nl
Site www.eurofins.nl

BNP Paribas S.A. 227 9245 25
VAT/BTW No. NL 8043.14.883.B01
KvK No. 09088623
IBAN: NL71BNPR0227924525
BIC: BNPANL2A

Eurofins Analytico B.V. is erkend door het Vlaamse Gewest (OVAM en Dep. LNE), het Brusselse Gewest (BIM), het Waalse Gewest (DGRNE-OWD) en door de overheden van Frankrijk en Luxemburg (MEV).

Bijlage (A) met deelmonsterinformatie behorende bij analysecertificaat 2013029308/1

Pagina 1/1

Analytico-nr.	Boornr	Omschrijving	Van	Tot	Barcode	Monsteromschrijving
7437607	701001bs	1	50	70	0530727411	701001bs (50-70)



Eurofins Analytico B.V.

Gildeweg 44-46
3771 NB Barneveld
P.O. Box 459
3770 AL Barneveld NL
Tel. +31 (0)34 242 63 00
Fax +31 (0)34 242 63 99
E-mail info-env@eurofins.nl
Site www.eurofins.nl

BNP Paribas S.A. 227 9245 25
VAT/BTW No. NL 8043.14.883.B01
KvK No. 09088623
IBAN: NL71BNPA0227924525
BIC: BNPANL2A

Eurofins Analytico B.V. is erkend door het Vlaamse Gewest (OVAM en Dep. LNE), het Brusselse Gewest (BIM), het Waalse Gewest (DGRNE-OWD) en door de overheden van Frankrijk en Luxemburg (MEV).

Bijlage (B) met opmerkingen behorende bij analysecertificaat 2013029308/1

Pagina 1/1

Opmerking 1)De toetswaarde van de som is gelijk aan de sommatie van $0,7 \cdot RG$ **Eurofins Analytico B.V.**

Gildeweg 44-46 Tel. +31 (0)34 242 63 00
3771 NB Barneveld Fax +31 (0)34 242 63 99
P.O. Box 459 E-mail info-env@eurofins.nl
3770 AL Barneveld NL Site www.eurofins.nl

BNP Paribas S.A. 227 9245 25
VAT/BTW No. NL 8043.14.883.B01
KvK No. 09088623
IBAN: NL71BNPA0227924525
BIC: BNPANL2A

Eurofins Analytico B.V. is erkend door het Vlaamse Gewest (OVAM en Dep. LNE), het Brusselse Gewest (BIM), het Waalse Gewest (DGRNE-OWD) en door de overheden van Frankrijk en Luxemburg (MEV).

Bijlage (C) met methodeverwijzingen behorende bij analysecertificaat 2013029308/1

Pagina 1/1

Analyse	Methode	Techniek	Referentiemethode
Droge Stof	W0104	Gravimetrie	Cf. pb 3210-1 en cf. NEN-EN 12880
Organische stof/Gloeirest	W0109	ICP-AES	Cf. 3210-2a/b en cf. NEN 5754/EN 12879
Korrelgrootte < 2 µm (Lutum) Sedimentatie	W0173	Sedimentatie	Cf. pb 3210-3 en cf. NEN 5753
Barium (Ba)	W0423	ICP-MS	Cf. NEN-EN-ISO 17294-2
Cadmium (Cd)	W0423	ICP-MS	Cf. pb 3210-4/3250-1 & NEN-EN-ISO 17294-2
Kobalt (Co)	W0423	ICP-MS	Cf. pb 3210-4/3250-1 & NEN-EN-ISO 17294-2
Koper (Cu)	W0423	ICP-MS	Cf. pb 3210-4/3250-1 & NEN-EN-ISO 17294-2
Kwik (Hg)	W0423	ICP-MS	Cf. pb 3210-4/3250-1 & NEN-EN-ISO 17294-2
Molybdeen (Mo)	W0423	ICP-MS	Cf. pb 3210-4/3250-1 & NEN-EN-ISO 17294-2
Nikkel (Ni)	W0423	ICP-MS	Cf. pb 3210-4/3250-1 & NEN-EN-ISO 17294-2
Lood (Pb)	W0423	ICP-MS	Cf. pb 3210-4/3250-1 & NEN-EN-ISO 17294-2
Zink (Zn)	W0423	ICP-MS	Cf. pb 3210-4/3250-1 & NEN-EN-ISO 17294-2
Minerale Olie (GC)	W0202	GC-FID	Cf. pb 3210-6 en gw. NEN 6978
Polychloorbifenylen (PCB)	W0271	GC-MS	Cf. pb. 3210-7 & gw. NEN 6980
PAK (VROM)	W0271	GC-MS	Cf. pb. 3210-5 & gw. NEN-ISO 18287
PAK som AS3000/AP04	W0271	GC-MS	gw. NEN-ISO 18287

Nadere informatie over de toegepaste onderzoeksmethoden alsmede een classificatie van de meetonzekerheid staan vermeld in ons overzicht "Specificaties analysemethoden", versie 2011.

Eurofins Analytico B.V.

Gildeweg 44-46
3771 NB Barneveld
P.O. Box 459
3770 AL Barneveld NL

Tel. +31 (0)34 242 63 00
Fax +31 (0)34 242 63 99
E-mail info-env@eurofins.nl
Site www.eurofins.nl

BNP Paribas S.A. 227 9245 25
VAT/BTW No. NL 8043.14.883.B01
KvK No. 09088623
IBAN: NL71BNPA0227924525
BIC: BNPANL2A

Eurofins Analytico B.V. is erkend door het Vlaamse Gewest (OVAM en Dep. LNE), het Brusselse Gewest (BIM), het Waalse Gewest (DGRNE-OWD) en door de overheden van Frankrijk en Luxemburg (MEV).

Toetsing: S en I 2012 incl Barium

Uw projectnummer	701
Uw projectnaam	
Uw ordernummer	B02032.000377
Datum monsternamen	06-03-2013
Monsternemer	jan uitham
Certificaatnummer	2013029317
Startdatum	08-03-2013
Rapportagedatum	15-03-2013

Analyse	Eenheid	70101 (0-35) 70102 (35-50) 70101 (55-100) 70102 (100-150)	70101 (55-100) 70102 (100-150)
Bodemtype correctie			
Organische stof		6,3	1
Korrelgrootte < 2 µm (Lutum)		40,6	33,4
Voorbehandeling			
Cryogeen malen AS3000		Uitgevoerd	Uitgevoerd
Bodemkundige analyses			
Droge stof	% (m/m)	71	68,7
Organische stof	% (m/m) ds	6,3	1
Gloeirest	% (m/m) ds	90,8	96,6
Korrelgrootte < 2 µm (Lutum)	% (m/m) ds	40,6	33,4
Metalen			
Barium (Ba)	mg/kg ds	33 -	28 -
Cadmium (Cd)	mg/kg ds	<0,17 -	<0,17 -
Kobalt (Co)	mg/kg ds	6,1 -	9,1 -
Koper (Cu)	mg/kg ds	12 -	8,5 -
Kwik (Hg)	mg/kg ds	0,053 -	<0,050 -
Molybdeen (Mo)	mg/kg ds	2,2 *	<1,5 -
Nikkel (Ni)	mg/kg ds	23 -	29 -
Lood (Pb)	mg/kg ds	28 -	15 -
Zink (Zn)	mg/kg ds	63 -	59 -
Minerale olie			
Minerale olie (C10-C12)	mg/kg ds	<3,0	<3,0
Minerale olie (C12-C16)	mg/kg ds	<5,0	<5,0
Minerale olie (C16-C21)	mg/kg ds	<6,0	<6,0
Minerale olie (C21-C30)	mg/kg ds	<12	<12
Minerale olie (C30-C35)	mg/kg ds	<6,0	<6,0
Minerale olie (C35-C40)	mg/kg ds	<6,0	<6,0
Minerale olie totaal (C10-C40)	mg/kg ds	<38 -	<38 -
Polychloorbifenylen, PCB			
PCB 28	mg/kg ds	<0,0010	<0,0010
PCB 52	mg/kg ds	<0,0010	<0,0010
PCB 101	mg/kg ds	<0,0010	<0,0010
PCB 118	mg/kg ds	<0,0010	<0,0010
PCB 138	mg/kg ds	<0,0010	<0,0010
PCB 153	mg/kg ds	<0,0010	<0,0010
PCB 180	mg/kg ds	<0,0010	<0,0010
PCB (som 7) (factor 0,7)	mg/kg ds	0,0049 -	0,0049 -
Polycyclische Aromatische Koolwaterstoffen, PAK			
Naftaleen	mg/kg ds	<0,050	<0,050
Fenanthreen	mg/kg ds	<0,050	<0,050
Anthraceen	mg/kg ds	<0,050	<0,050
Fluorantheen	mg/kg ds	<0,050	<0,050
Benzo(a)anthraceen	mg/kg ds	<0,050	<0,050
Chryseen	mg/kg ds	<0,050	<0,050
Benzo(k)fluorantheen	mg/kg ds	<0,050	<0,050
Benzo(a)pyreen	mg/kg ds	<0,050	<0,050
Benzo(ghi)peryleen	mg/kg ds	<0,050	<0,050
Indeno(123-cd)pyreen	mg/kg ds	<0,050	<0,050
PAK VROM (10) (factor 0,7)	mg/kg ds	0,35 -	0,35 -

Legenda

Monsternr	Analytico-nr
70101 (0-35) 70101 (35-50) 70102 (0-35) 70102 (35-50)	7437624
70101 (55-100) 70101 (100-150) 70102 (55-100) 70102 (100-150)	7437625

< streefwaarde/aw2000 of RG	-
> streefwaarde/aw2000	*
> Tussenwaarde (T)	**
> Interventiewaarde (I)	***
Niet getoetst	

Deze toetsing is met de grootste zorg samengesteld, Eurofins Analytico B.V. is echter niet verantwoordelijk voor de uitkomst van deze toetsing. Mocht u een probleem in deze toetsing signaleren, dan verzoeken wij u vriendelijk dit door te geven aan pais.helpdesk@analytico.com

Toetsing: S en I 2012 incl Barium

Uw projectnummer	701
Uw projectnaam	
Uw ordernummer	B02032.000377
Datum monstername	20-03-2013
Monsternemer	
Certificaatnummer	2013035245
Startdatum	21-03-2013
Rapportagedatum	27-03-2013

Analyse	Eenheid	70101 (-)
Metalen		
Barium (Ba)	µg/L	98 *
Cadmium (Cd)	µg/L	<0,80 -
Kobalt (Co)	µg/L	<5,0 -
Koper (Cu)	µg/L	<15 -
Kwik (Hg)	µg/L	<0,050 -
Molybdeen (Mo)	µg/L	<3,6 -
Nikkel (Ni)	µg/L	<15 -
Lood (Pb)	µg/L	<15 -
Zink (Zn)	µg/L	<60 -
Vluchtige Aromatische Koolwaterstoffen		
Benzeen	µg/L	<0,20 -
Tolueen	µg/L	<0,30 -
Ethylbenzeen	µg/L	<0,30 -
o-Xyleen	µg/L	<0,10
m,p-Xyleen	µg/L	<0,20
Xylenen (som) factor 0,7	µg/L	0,21 -
BTEX (som)	µg/L	<1,1
Naftaleen	µg/L	<0,050 -
Styreen	µg/L	<0,30 -
Vluchtige organische halogeenkoolwaterstoffen		
Dichloormethaan	µg/L	<0,20 -
Trichloormethaan	µg/L	<0,60 -
Tetrachloormethaan	µg/L	<0,10 -
Trichlooretheen	µg/L	<0,60 -
Tetrachlooretheen	µg/L	<0,10 -
1,1-Dichloorethaan	µg/L	<0,60 -
1,2-Dichloorethaan	µg/L	<0,60 -
1,1,1-Trichloorethaan	µg/L	<0,10 -
1,1,2-Trichloorethaan	µg/L	<0,10 -
cis 1,2-Dichlooretheen	µg/L	<0,10
trans 1,2-Dichlooretheen	µg/L	<0,10
CKW (som)	µg/L	<3,2
Tribroommethaan	µg/L	<2,0 -
Vinylchloride	µg/L	<0,10 -
1,1-Dichlooretheen	µg/L	<0,10 -
1,2-Dichloorethenen (Som) factor 0,7	µg/L	0,14 -
1,1-Dichloorpropaan	µg/L	<0,25
1,2-Dichloorpropaan	µg/L	<0,25
1,3-Dichloorpropaan	µg/L	<0,25
Dichloorpropanen som factor 0.7	µg/L	0,52 -
Minerale olie		
Minerale olie (C10-C12)	µg/L	<8,0
Minerale olie (C12-C16)	µg/L	<15
Minerale olie (C16-C21)	µg/L	<16
Minerale olie (C21-C30)	µg/L	<31
Minerale olie (C30-C35)	µg/L	<15
Minerale olie (C35-C40)	µg/L	<15
Minerale olie totaal (C10-C40)	µg/L	<100 -

Legenda

Monsternr	Analytico-nr
70101 (-)	7459777

< streefwaarde/aw2000 of RG	-
> streefwaarde/aw2000	*
> Tussenwaarde (T)	**
> Interventiewaarde (I)	***
Niet getoetst	

Deze toetsing is met de grootste zorg samengesteld, Eurofins Analytico B.V. is echter niet verantwoordelijk voor de uitkomst van deze toetsing. Mocht u een probleem in deze toetsing signaleren, dan verzoeken wij u vriendelijk dit door te geven aan pais.helpdesk@analytico.com

Toetsing volgens: Toepassen in oppervlaktewater (Bbk)

Towabo 4.0.400

Datum toetsing: 30-09-2013

Meetpunt: 701001bs (50-70)

Datum monstername: 11-03-2013

Tijd monstername: 0:00:00

Beheerder: ONBEKEND

X-coördinaat: 0

Y-coördinaat: 0

Maaiveld t.o.v. NAP (m): 0

Compartiment: Bodem/Sediment

Laag boven (cm): 0

Laag onder (cm): 0

Gebruikte standaardisatiemethode: Bbk

Gebruikte grootheid voor standaardisatie:

-als org.stofgehalte : 2,80 %

-als lutumgehalte : 26,70 %

Parameter	hoe.	eenheid	gemeten gehalte	gestand. gehalte	oordeel	melding	% oversch.
<i>METALEN</i>							
cadmium	dg	mg/kg <	0,330	0,281	<=AW		-
anorganisch kwik	dg	mg/kg <	0,082	0,059	<=AW		-
koper	dg	mg/kg	8,900	9,798	<=AW		-
nikkel	dg	mg/kg	20,000	19,074	<=AW		-
lood	dg	mg/kg <	16,000	11,975	<=AW		-
zink	dg	mg/kg	56,000	58,377	<=AW		-
cobalt	dg	mg/kg	6,200	5,889	<=AW		-
molybdeen	dg	mg/kg <	1,500	1,050	<=AW	*	-
<i>PAK</i>							
som PAK 10 (VROM)	dg	mg/kg <	0,500	0,350	<=AW	*	-
<i>OVERIGE STOFFEN</i>							
minerale olie GC	dg	mg/kg <	72,000	180,000	<=AW		-
<i>PCB</i>							
PCB-28	dg	ug/kg <	1,000	2,500	A	*	66,67
PCB-52	dg	ug/kg <	1,000	2,500	A	*	25,00
PCB-101	dg	ug/kg <	1,000	2,500	A	*	66,67
PCB-118	dg	ug/kg <	1,000	2,500	<=AW	*	-
PCB-138	dg	ug/kg <	1,000	2,500	<=AW	*	-
PCB-153	dg	ug/kg <	1,000	2,500	<=AW	*	-
PCB-180	dg	ug/kg <	1,000	2,500	<=AW	*	-
som PCB 7	dg	ug/kg <	7,000	17,500	<=AW	*	-

Aantal getoetste parameters: 18

Eindoordeel: Vrij toepasbaar

Meldingen:

* Indicatief toetsresultaat

Einde uitvoerverslag

Toetsing volgens: Verspreiden op aangrenzend perceel (Bbk) **Towabo 4.0.400**
Datum toetsing: 30-09-2013
Meetpunt: 701001bs (50-70)
Datum monstername: 11-03-2013 **Tijd monstername:** 0:00:00
Beheerder: ONBEKEND
X-coördinaat: 0 **Y-coördinaat:** 0
Maaiveld t.o.v. NAP (m): 0 **Compartiment:** Bodem/Sediment
Laag boven (cm): 0 **Laag onder (cm):** 0

Gebruikte standaardisatiemethode: PAF

Gebruikte grootheid voor standaardisatie:

-als org.stofgehalte : 2,80 %
-als lutumgehalte : 26,70 %

Parameter	hoe.	eenheid	gemeten gehalte	gestand. gehalte	oordeel	melding	% oversch.
<i>METALEN</i>							
cadmium	dg	mg/kg <	0,330	0,281	Ja	.	-
cadmium	PAF	% <	0,330	0,000	.	.	-
anorganisch kwik	PAF	% <	0,082	0,000	.	.	-
koper	PAF	%	8,900	0,000	.	.	-
nikkel	PAF	%	20,000	0,000	.	.	-
lood	PAF	% <	16,000	0,000	.	.	-
zink	PAF	%	56,000	0,000	.	.	-
barium	PAF	% <	80,000	0,000	.	.	-
cobalt	PAF	%	6,200	0,000	.	.	-
molybdeen	PAF	% <	1,500	0,000	.	.	-
<i>PAK</i>							
naftaleen	PAF	% <	0,050	0,037	.	.	-
anthraceen	PAF	% <	0,050	0,017	.	.	-
fenantreen	PAF	% <	0,050	0,025	.	.	-
fluorantheen	PAF	% <	0,050	0,002	.	.	-
benz(a)anthraceen	PAF	% <	0,050	0,001	.	.	-
chryseen	PAF	% <	0,050	0,001	.	.	-
benzo(k)fluorantheen	PAF	% <	0,050	0,000	.	.	-
benzo(a)pyreen	PAF	% <	0,050	0,004	.	.	-
benzo(ghi)peryleen	PAF	% <	0,050	0,002	.	.	-
indenopyreen	PAF	% <	0,050	0,009	.	.	-
<i>OVERIGE STOFFEN</i>							
minerale olie GC	dg	mg/kg <	72,000	180,000	Ja	.	-
<i>PCB</i>							
PCB-28	PAF	% <	0,001	0,000	.	.	-
PCB-52	PAF	% <	0,001	0,000	.	.	-
PCB-101	PAF	% <	0,001	0,000	.	.	-
PCB-118	PAF	% <	0,001	0,000	.	.	-
PCB-138	PAF	% <	0,001	0,000	.	.	-
PCB-153	PAF	% <	0,001	0,000	.	.	-
PCB-180	PAF	% <	0,001	0,000	.	.	-
<i>MEERSOORTEN POTENTIEEL AANGETASTE FRACTIE (msPAF)</i>							
msPAF metalen	PAF	%	-	0,000	Ja	.	-
msPAF org.verbindingen	PAF	%	-	1,927	Ja	.	-

Aantal parameters: 27

Eindoordeel: Verspreidbaar

Meldingen:

Er ontbreken enkele parameters in de somparameter msPAFmet

Er ontbreken enkele parameters in de somparameter msPAForg

Het gemeten gehalte voor de berekening van PAF-waarden wordt weergegeven in de eenheid mg/kg en hoedanigheid dg. Einde uitvoerverslag.

TOETSINGSKADER

WET BODEMBESCHERMING

Toetsing van de analyseresultaten van grond- en grondwater heeft plaatsgevonden aan de hand van het toetsingskader zoals gedefinieerd in de bijlage 1 van de Circulaire bodemsanering 2012. Onderstaande toetswaarden worden gehanteerd om de mate van bodemverontreiniging weer te geven. De toetswaarden zijn gebaseerd op humaan-toxicologische en ecotoxicologische uitgangspunten (RIVM studies) en beleidsmatige overwegingen (NOBO rapport).

§ Interventiewaarden (I)

De interventiewaarden bodemsanering geven het concentratieniveau voor verontreinigingen in grond en grondwater aan waarboven ernstige vermindering of dreigende vermindering optreedt van de functionele eigenschappen die de bodem heeft voor mens, plant en dier. Bij gehalten boven de interventiewaarde is mogelijk sprake van (een geval van) ernstige verontreiniging en is er mogelijk een saneringsnoodzaak.

§ Streefwaarden grondwater (S)

De streefwaarden gelden als referentiewaarden en hebben betrekking op de in de natuur voorkomende achtergrondwaarden in het grondwater of op detectiegrenzen bij stoffen die niet in het natuurlijk milieu voorkomen.

§ Achtergrondwaarden grond (AW)

De achtergrondwaarden gelden als referentiewaarden waar relatief onbelaste gebieden (natuur en landbouwgebieden) voor 95 % aan voldoen. Grond die aan de AW voldoet is blijvend geschikt voor alle bodemfuncties (waaronder moestuin, natuur en landbouw).

§ Tussenwaarde ($\frac{1}{2}$ (AW+I)) resp. ($\frac{1}{2}$ (S+I))

De tussenwaarde is een grens die aan geeft dat er een nader onderzoek noodzakelijk is.

De genoemde toetswaarden voor grond zijn afhankelijk van het bodemtype.

De toetswaarden worden op basis van het percentages organische stof en lutum berekend.

BESLUIT BODEMKWALITEIT

Op toepassing van grond en baggerspecie (op of in de landbodem en in oppervlaktewater en verspreiding van baggerspecie in oppervlaktewater) is het Besluit bodemkwaliteit van toepassing. Daarin kunnen lokale (water)bodembeheerders kiezen tussen generiek en gebiedspecifiek beleid of het overgangsbeleid.

Gebiedspecifiek beleid

Met het gebiedspecifiek beleid kunnen lokale landbodem en waterkwaliteitsbeheerders zelf bodemkwaliteitsnormen vaststellen. Als randvoorwaarden geldt dat sprake moet zijn van stand still op gebiedsniveau. De normen in het gebiedspecifieke kader worden lokale Maximale waarden genoemd.

Generiek beleid

Binnen het generieke (landelijke) beleid is het toetsingskader gebaseerd op een klassenindeling voor kwaliteit en functie. Uitgangspunt bij toepassing van grond en baggerspecie binnen het generieke kader is, dat de kwaliteit moet aansluiten bij de functie van de bodem en dat de lokale (water)bodemkwaliteit op klasse niveau niet mag verslechteren en waar mogelijk verbetert.

Landbodem

§ Binnen het generieke kader zijn voor toepassing op landbodem twee functieklassen onderscheiden: Wonen en Industrie. Daarnaast zijn er landelijke achtergrondwaarden vastgesteld.

§ De indeling van de kwaliteit van toe te passen partijen grond is als volgt:

§ Vrij toepasbaar. Een partij grond is vrij toepasbaar wanneer deze voldoet aan de achtergrondwaarden. Bij toetsing aan de achtergrondwaarden wordt echter wel een versoepelende toetsingsregel toegepast:

De kwaliteit van de grond of baggerspecie overschrijdt niet de achtergrondwaarden als bij meting van 7-16 parameters het rekenkundig gemiddelde gehalten van maximaal 2 stoffen verhoogd zijn ten opzichte van de achtergrondwaarden.

- § Bodemfunctieklasse wonen. Een partij grond voldoet aan de bodemfunctieklasse wonen indien deze de maximale waarden van bodemfunctieklasse wonen niet overschrijdt.
- § Bodemfunctieklasse industrie. Een partij grond voldoet aan de bodemfunctieklasse industrie indien deze de maximale waarden van bodemfunctieklasse industrie niet overschrijdt.

Niet toepasbaar. Een partij grond is niet toepasbaar wanneer deze niet voldoet aan de maximale waarden van bodemfunctieklasse industrie.

Waterbodem

In het generieke toetsingskader wordt de bodem onder oppervlaktewater uitgedrukt in "voldoet aan de achtergrondwaarden" of kwaliteitsklasse A of B:

- § Achtergrondwaarden. Een partij grond of baggerspecie is vrij toepasbaar wanneer deze voldoet aan de achtergrondwaarden. Bij toetsing aan de achtergrondwaarden wordt echter wel een versoepelende toetsingsregel toegepast:

De kwaliteit van de grond of baggerspecie overschrijdt niet de achtergrondwaarden als bij meting van 7-16 parameters het rekenkundig gemiddelde gehalten van maximaal 2 stoffen verhoogd zijn ten opzichte van de achtergrondwaarden.

- § Kwaliteitsklasse A. Er is sprake van kwaliteitsklasse A indien de rekenkundige gemiddelden van de gehalten van de gemeten stoffen in de bodem of in de bodemkwaliteitszone de achtergrondwaarden overschrijden, maar niet de maximale waarden voor kwaliteitsklasse A.
- § Kwaliteitsklasse B. Er is sprake van kwaliteitsklasse B indien de rekenkundige gemiddelden van de gehalten van de gemeten stoffen in de bodem of in de bodemkwaliteitszone de maximale waarden voor kwaliteitsklasse A overschrijden, maar niet de maximale waarden voor kwaliteitsklasse B.



Maximale waarden conform Besluit bodemkwaliteit
Achtergrond- en interventiewaarden landbodem conform Wet Bodembescherming (Wbb)
Circulaire 2009, Staatscrt. 3 april 2012

Oprichtgever:
 Projectnaam:
 Projectnummer:

Organische stof / humus (%)	10,0	10 < humus < 30, rekenwaarde:	10,0	% <i>geldt voor PAK</i>
		2 < humus < 30, rekenwaarde:	10,0	% <i>geldt voor overige org. verbindingen</i>
		humus > 2, rekenwaarde:	10,0	% <i>geldt voor zware metalen</i>
Lutum (%)	25,0	lutum > 2, rekenwaarde:	25,0	% <i>geldt voor zware metalen</i>

Datum:
7-nov-12

	Achtergrond- en interventiewaarden Wbb (gehalten in mg/kg d.s.)			Achtergrond en maximale waarden voor grond en baggerspecie uit Besluit bodemkwaliteit (gehalten in mg/kg d.s.)						
	Achtergrondwaarde	Tussenwaarde landbodem	Interventiewaarde landbodem	toepassen op of in de bodem			grootschalige toepassingen op of in de bodem		toetsingsregel achtergrondwaarden	
	AW	½(AW+I)	I	maximale altijd toepasbaar	waarde klasse wonen	maximale waarde klasse industrie	maximale waarde	maximale emissie waarden	emissie toetswaarden	<2xAW en <max.waarde klasse wonen
<u>Metalen</u>										
barium	190	555	920	190	550	920		4,1	413	380
cadmium	0,60	6,8	13,0	0,60	1,20	4,3		0,051	4,3	1,20
kobalt	15,0	103	190	15,0	35,0	190		0,240	130	30,0
koper	40	115	190	40	54	190		1,00	113	54
kwik	0,15	18	36	0,15	0,83	4,8		0,49	4,8	0,30
lood	50	290	530	50	210	530		15,0	308	100
molybdeen	1,5	96	190	1,5	88	190		0,48	105	3,0
nikkel	35	68	100	35	39	100		0,210	100	70
zink	140	430	720	140	200	720		2,10	430	200
<u>Polycyclische aromatische koolwaterstoffen (PAK)</u>										
PAK (som 10)	1,5	21	40	1,5	6,8	40				3,0
<u>Gechloroerde koolwaterstoffen</u>										
polychloorbifenylen (PCB's)										
PCB's (som 7, incl. PCB 118)	0,0200	0,51	1,00	0,0200	0,0200	0,50				0,0400
<u>Overige stoffen</u>										
minerale olie	190	2595	5000	190	190	500				190

Streef-, achtergrond- en interventiewaarden grond en grondwater conform Wet Bodembescherming (Wbb), Circulaire 2009, Staatscrt. 3 april 2012



Datum:
7-nov-12

Oprichtgever:
Projectnaam:
Projectnummer:

Organische stof / humus (%)	10,0	10 < humus < 30, rekenwaarde:	10,0	% geldt voor PAK
		2 < humus < 30, rekenwaarde:	10,0	% geldt voor overige org. verbindingen
		humus > 2, rekenwaarde:	10,0	% geldt voor zware metalen
Lutum (%)	25,0	lutum > 2, rekenwaarde:	25,0	% geldt voor zware metalen

	Achtergrond- en interventiewaarden Wbb			streef- en interventiewaarden Wbb ondiep grondwater (<10 m-mv)		
	Achtergrondwaarde grond AW	Tussenwaarde grond ½(AW+I)	Interventiewaarde grond I	Achtergrondwaarde grondwater S	Tussenwaarde grondwater ½(S+I)	Interventiewaarde grondwater I
	mg/kg ds			µg/l		
<u>Metalen</u>						
barium	190	555	920	50	338	625
cadmium	0,60	6,8	13,0	0,40	3,2	6,0
kobalt	15,0	103	190	20	60	100
koper	40	115	190	15	45	75
kwik	0,15	18	36	0,050	0,18	0,30
lood	50	290	530	15	45	75
molybdeen	1,5	96	190	5,0	153	300
nikkel	35	68	100	15	45	75
zink	140	430	720	65	433	800
<u>Aromatische stoffen</u>						
benzeen	0,200	0,65	1,10	0,20	15	30
tolueen	0,200	16,1	32,0	7,0	504	1.000
ethylbenzeen	0,200	55	110	4,0	77	150
xylenen (som o-, m-, p-xyleen)	0,450	8,7	17,0	0,20	35	70
styreen (vinylbenzeen)	0,250	43,1	86	6,0	153	300
naftaleen	-	-	-	0,010	35	70
<u>Polycyclische aromatische koolwaterstoffen (PAK)</u>						
PAK (som 10)	1,5	21	40	-	-	-
<u>Gechloreerde koolwaterstoffen</u>						
<u>polychloorbifenylen (PCB's)</u>						
PCB's (som 7, incl. PCB 118)	0,0200	0,51	1,00	0,010	0,010	0,010
<u>Overige stoffen</u>						
minerale olie	190	2.595	5.000	50	325	600

Kwaliteitsborging

De genoemde werkzaamheden zijn uitgevoerd in overeenstemming met de regelgeving die bekend is onder de naam Kwalibo (=kwaliteitsborging in het bodembeheer). ARCADIS Nederland B.V., vestiging Assen is gecertificeerd en erkend voor de genoemde werkzaamheden. Dit houdt in dat:









- § de werkzaamheden conform BRL SIKB 2000 en VKB-protocol 2001, 2002 en 2003 zijn uitgevoerd door een gecertificeerd en erkend bedrijf. Dit rapport draagt daarom het keurmerk 'kwaliteitswaarborg bodembeheer SIKB'.
- § de veldwerkzaamheden zijn uitgevoerd door erkende medewerkers;
- § de grond- en grondwatermonsters zijn (voor)behandeld middels de AS3000 methode in het door de Raad voor de Accreditatie erkende laboratorium Eurofins Analytico te Barneveld.



Conform de eisen uit de BRL SIKB 2000 melden wij het volgende:

- § De werkzaamheden waarop deze rapportage betrekking heeft, zijn conform BRL SIKB 2000 getoetst op partijdigheid. Daarom vermelden wij dat de uitvoerder van het veldwerk voor milieuhygiënisch bodemonderzoek een ander is dan de eigenaar van het terrein waarop het veldwerk betrekking heeft.

Colofon / Verantwoording uitvoering veldwerkzaamheden (BRL 2000)

Colofon				
Uitvoering:	Poelsema Veldwerkbureau De Kampen 19 8325 DD Vollenhove Tel: 0527-242000 Fax: 0527-241730 www.poelsemaveldwerk.nl e-mail: info@poelsemaveldwerk.nl			
Opdrachtgever:	Arcadis Nederland BV			
Projectnaam:	TenneT 380 KV Noord-West			
Projectnummer:	B02032.000377			
Verantwoording				
	<i>VKB Protocol</i>	<i>Naam veldwerker</i>	<i>(start)datum</i>	<i>Paraaf</i>
Verklaring werkzaamheden uitgevoerd in onafhankelijkheid van de opdrachtgever en conform de eisen van de BRL 2000 en onderliggende protocollen	2001	J. Uitham	11-10-2012	
	2002	J. Uitham	11-10-2012	
	2003	J. Uitham	11-10-2012	
	2001	M la Crois	11-10-2012	
	2002	M la Crois	11-10-2012	
	2003	M la Crois	11-10-2012	
	2002	H Hemeltjen	11-10-2012	
	<i>VKB Protocol</i>	<i>Omschrijving afwijking</i>		
Afgeweken van BRL 2000		Er is besloten om 1 colofon te gebruiken ivm het grote aantal kleine repeterende projecten binnen dit project. Indien er afwijkingen conform de BRL 2000 zijn worden deze in de tekst van de rapportage verwerkt.		

- VKB P-2001: plaatsen van handboringen en peilbuizen, maken van boorbeschrijvingen, nemen van grondmonsters en waterpassen
- VKB P-2002: nemen van grondwatermonsters
- VKB P-2003: veldwerk bij milieuhygiënisch waterbodemonderzoek
- VKB P-2018: locatie-inspectie en monsterneming van asbest in bodem

6 Archeologisch onderzoek

Verantwoording

Titel: Archeologisch onderzoek: project: Noord – West 380 kV
Deelgebied: 1
Mastnummer: 701

Projectnummer: B02032.000377.001

Referentienummer: T206878

Revisie: 1.0

Datum: 17 december 2014

Auteur(s): W.A. Ytsma (ARCADIS) & E. Goossens (RAAP)

Gecontroleerd door: D.G. Bedeaux (ARCADIS)

Goedgekeurd door: J. Assink



Paraaf goedgekeurd:

Contact: TenneT380kVnw@ARCADIS.nl

Bevoegd gezag: Gemeente Bedum
Contactpersoon: de heer Henk Paap
Deskundige namens het bevoegd gezag: Stichting Libau

Aanleiding: Bodemverstorende werkzaamheden mast 701

Archeoregio: Fries-Gronings kleigebied

AMK-terrein: Niet van toepassing

Archis2: 53945

Documentatie (beheer en plaats): ARCADIS & RAAP Archeologisch Adviesbureau, regio Noord en Oost

INHOUDSOPGAVE

Samenvatting

6.1 Inleiding

6.2 Bureauonderzoek

6.3 Veldonderzoek

6.4 Conclusies en aanbevelingen

Literatuur en bronnen

6.5 Bijlagen H6

Bijlage 6-1: Ligging onderzoeksgebied op topografische ondergrond met archeologische gegevens.

Bijlage 6-2: Ligging onderzoeksgebied op de archeologische verwachtingskaart en beleidsadvieskaart gemeente Bedum.

Bijlage 6-3: Ligging boorpunten veldonderzoek

Samenvatting

Volgens ARCHIS bevinden zich in het onderzoeksgebied geen bekende archeologische resten. Er komen geen historische elementen voor. Op basis van het bureauonderzoek kan aan het plangebied een middelhoge archeologische verwachting worden toegekend, echter de gemeentelijke kaart hanteert hier een lage archeologische verwachting. Op basis van het bureauonderzoek en veldonderzoek wordt door ARCADIS geen aanvullend onderzoek geadviseerd.

6.1 Inleiding

6.1.1 Aanleiding en beleidskader

Binnen het geheel van de vergunningaanvragen is ook archeologisch vooronderzoek verplicht gesteld. Dit omdat bij graafwerkzaamheden ten behoeve van de funderingen van de nieuwe bi-pole masten mogelijk behoudenswaardige aanwezige archeologische resten beschadigd of zelfs vernietigd kunnen worden. Daartoe is er in eerste instantie een bureauonderzoek uitgevoerd om tot een gespecificeerde archeologische verwachting voor het plangebied te komen. Ter toetsing hiervan zijn vervolgens verkennende boringen verricht.

De Wet op de archeologische monumentenzorg (Wamz) is 1 september 2007 in werking getreden. Hiermee zijn de uitgangspunten van het Europese Verdrag van Malta binnen de Nederlandse wetgeving geïmplementeerd. Het belangrijkste uitgangspunt van de nieuwe wet is om archeologische resten in de ondergrond (ter plekke) te behouden, omdat de bodem nu eenmaal de beste conserveringsomgeving is (behoud in-situ).

Het onderzoek is uitgevoerd volgens de normen van de archeologische beroepsgroep (zie artikel 24 van het Besluit archeologische monumentenzorg). De Kwaliteitsnorm Nederlandse Archeologie (KNA, versie 3.2), beheerd door de Stichting Infrastructuur Kwaliteitsborging Bodembeheer (SIKB; www.sikb.nl), geldt in de praktijk als richtlijn. Deze is aangevuld met door de diverse overheden geldende richtlijnen voor archeologisch onderzoek.

6.2 Bureauonderzoek

6.2.1 Doelstelling

In het voortraject is door Archeologic een Achtergronddocument Archeologie MER Noord-West 380 kV opgesteld. Hierin zijn onder meer het initiatief en de verschillende alternatieven nader beschreven en zijn de alternatieven met elkaar vergeleken op milieueffecten wat betreft archeologie. Daarnaast is door The Missing Link een Archeologieplan Noord-West 380 kV opgesteld. Dit archeologieplan geeft informatie voor het Inpassingsplan en het aanvragen van eventuele vergunningen. In opdracht van ARCADIS heeft RAAP Archeologisch Adviesbureau in oktober 2012 in het kader van de archeologische monumentenzorg een archeologisch bureauonderzoek uitgevoerd conform het PvE. Dit bureauonderzoek betreft een detaillering van deze onderzoeken op mastniveau.

Het onderzoek dient te worden uitgevoerd omdat realisatie van de plannen kan leiden tot aantasting of vernietiging van (mogelijk) aanwezige behoudenswaardige archeologische resten. Het doel van het bureauonderzoek is het verwerven van informatie, aan de hand van bestaande bronnen, over bekende of verwachte archeologische waarden in, of in de nabije omgeving van, het onderzoeksgebied, om daarmee vast te stellen of er behoudenswaardige archeologische resten aanwezig zijn die (mogelijk) bedreigd worden door de geplande inrichting. Verder dient het bureauonderzoek inzicht te geven in de aard van mogelijk aanwezige behoudenswaardige archeologische resten én de fysieke kenmerken om deze effectief op te sporen, of verder te waarderen. Indien er een middelhoge of hoge archeologische verwachting aan het plangebied toegekend wordt dan wordt aan de hand van de cultuurtechnische en milieuhygiënische boringen tevens de bodemgaafte bepaald.

Het bureauonderzoek is in 2012 opgesteld op basis van het voorkeursalternatief 2.0. In 2013 is het voorkeursalternatief 2.5 van kracht geworden. Ten opzichte van VKA 2.0 is de mast 58 m verplaatst. Op basis van het kaartmateriaal met bekende archeologische gegevens uit ARCHIS, AMK en de

archeologische verwachting is in mei 2014 beoordeeld of de verplaatsing mogelijk gevolgen heeft voor de conclusie. Voor onderliggende mastlocatie is dat niet het geval. De conclusie op basis van VKA 2.5 komt overeen met de conclusie op basis van VKA 2.0. Het kaartmateriaal in de bijlage is wel aangepast en geeft de situatie op basis van VKA 2.5 weer.

6.2.2 Geomorfologie en bodem

Geomorfologie volgens geomorfologische kaart:

Geomorfologiecode: 1M35

Geomorfologieomschrijving: Vlake van getij-afzettingen

Bodem volgens bodemkaart:

Bodemcode: pMn86C-V

Bodemomschrijving: Kalkarme leek-/woudeerdgronden; klei, profielverloop 3, of 3 en 4 of 4

6.2.3 Archeologie

Bekende archeologische resten (ARCHIS)

Volgens ARCHIS bevinden zich in het onderzoeksgebied geen bekende archeologische resten.

Bekende archeologische gegevens uit andere bronnen

De kadastrale minuut uit circa 1832 bevat geen concrete aanwijzingen voor de aanwezigheid van archeologische resten in het onderzoeksgebied.

Voorgaand archeologisch onderzoek (ARCHIS)

In het onderzoeksgebied is niet eerder archeologisch onderzoek uitgevoerd.

6.2.4 Archeologische verwachting volgens bekende bronnen

Op de archeologische verwachtingskaart en beleidsadvieskaart gemeente Bedum geldt voor het plangebied de verwachting: laag. Voor deze verwachtingswaarde geldt geen onderzoeksplicht.

6.2.5 Gespecificeerde archeologische verwachting

Op basis van het voorkomen van vlakte van getij-afzettingen geldt in het plangebied een middelhoge archeologische verwachting voor resten uit de periode IJzertijd tot en met Late Middeleeuwen.

Voor de periode van de landbouwers bestaat de kans op het voorkomen van nederzettingen, bestaande uit resten van bijvoorbeeld woongebouwen, bijgebouwen, (percelerings)greppels en afval/waterput(ten).

Als prospectiekenmerken van de eventueel aanwezige archeologische resten kunnen worden benoemd:

- Een aaneengesloten archeologische laag, gekenmerkt door een afwijkende kleur ten opzichte van de eronder en erboven liggende laag;
- De aanwezigheid van mogelijk antropogene objecten als houtskool, verbrande klei/leem, bot, steen en artefacten (voornamelijk aardewerk en vuursteen) in een matig tot hoge dichtheid (> 40 vondsten groter dan 4 mm per m²) en fosfaat;
- De veronderstelde ligging van de archeologische laag bevindt zich naar verwachting in het klei/veenpakket.

6.2.6 Vervolgonderzoek

Op basis van het bureauonderzoek van RAAP blijkt het plangebied op een vlakte van getij-afzettingen gelegen waaraan in sommige gevallen een middelhoge archeologische verwachting kan worden toegekend. Echter, aangezien het gemeentelijk beleid hier een lage verwachting hanteert, adviseert ARCADIS hierin geen verder archeologisch onderzoek.

6.3 Veldonderzoek

Uit het booronderzoek zijn geen aanvullende aanwijzingen gekomen om de conclusie uit paragraaf 6.2.6 te wijzigen.

6.4 Conclusies en aanbevelingen

6.4.1 Conclusies

Uit het bureauonderzoek blijkt in het plangebied de aanwezigheid van een vlakte met getij-afzettingen. Omdat de gemeentelijke kaart voor dit plangebied een lage archeologische verwachting hanteert adviseert ARCADIS hier geen vervolgonderzoek.

6.4.2 Aanbevelingen

Op basis van bovenstaande conclusies wordt aanbevolen geen archeologisch vervolgonderzoek uit te voeren. Dit advies dient door het bevoegd gezag te worden bekrachtigd.

Literatuur en bronnen

Beek, J.L. van & P.C. Vos (Deltares), 2008. Regio Noord-Groningen, gemeenten De Marne, Winsum, Bedum, Ten Boer, Loppersum, Eemsum, Appingedam en Delfzijl: archeologische verwachtingskaart en beleidsadvieskaart. RAAP-rapport 1732

Eijk, van, C. & J.A. de Jong, 2010 (concept): Achtergrondrapport archeologie MER Noord-West 380 kV, ArcheoLogicrapport 118, Woerden.

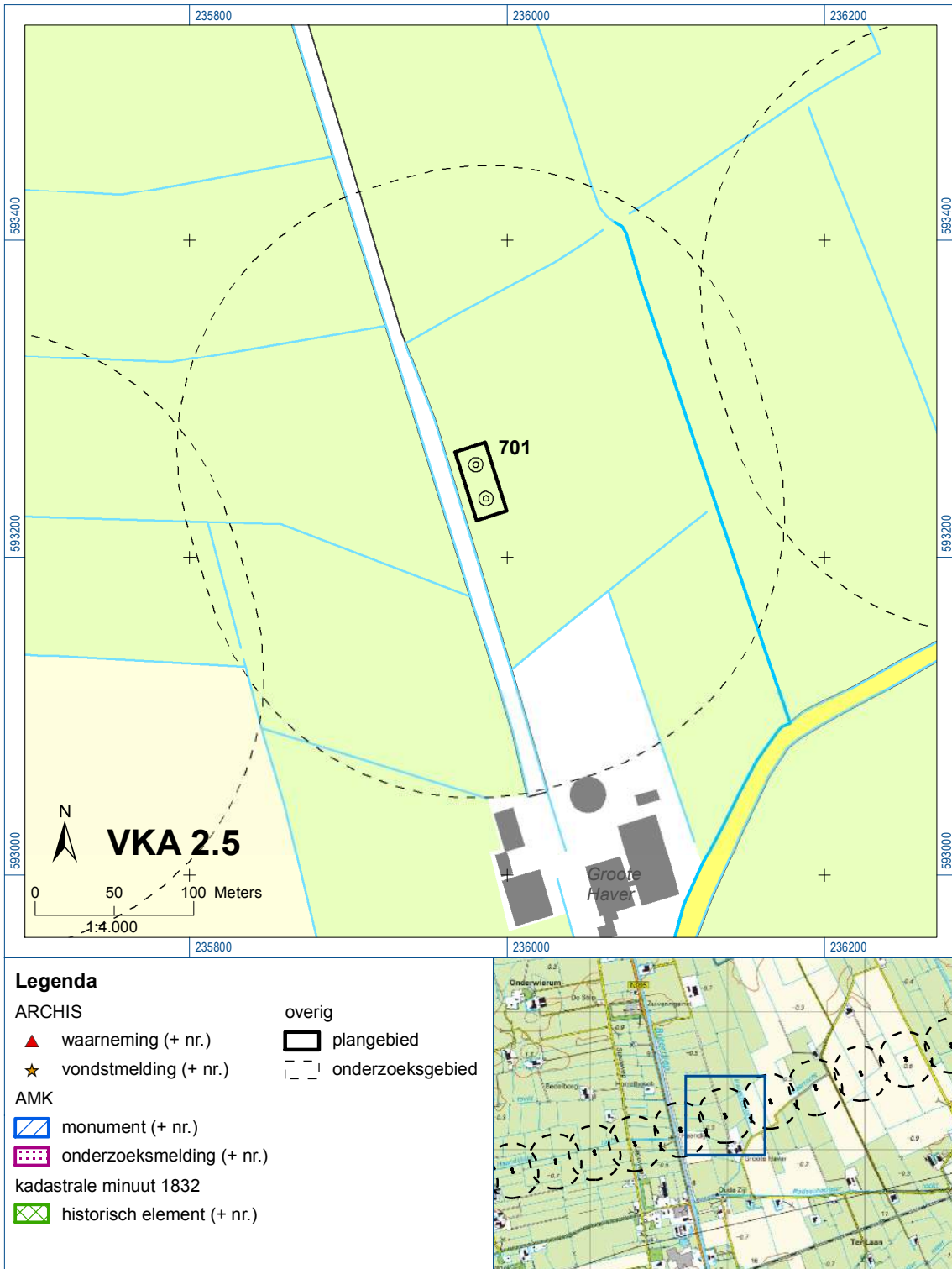
Hornikx, S. en C. van Eijk 2011: Onderzoeksstrategie en eisen voor het archeologisch inventariserend booronderzoek binnen het VKA, Noord-West 380 kV, TML-Notitie 378, Woerden.

Jong, J. de, Archeologieplan Noord-West 380 kV. 2012 (concept) kaartmateriaal. The Missing Link rapport TML 212. Project 1402. Woerden.

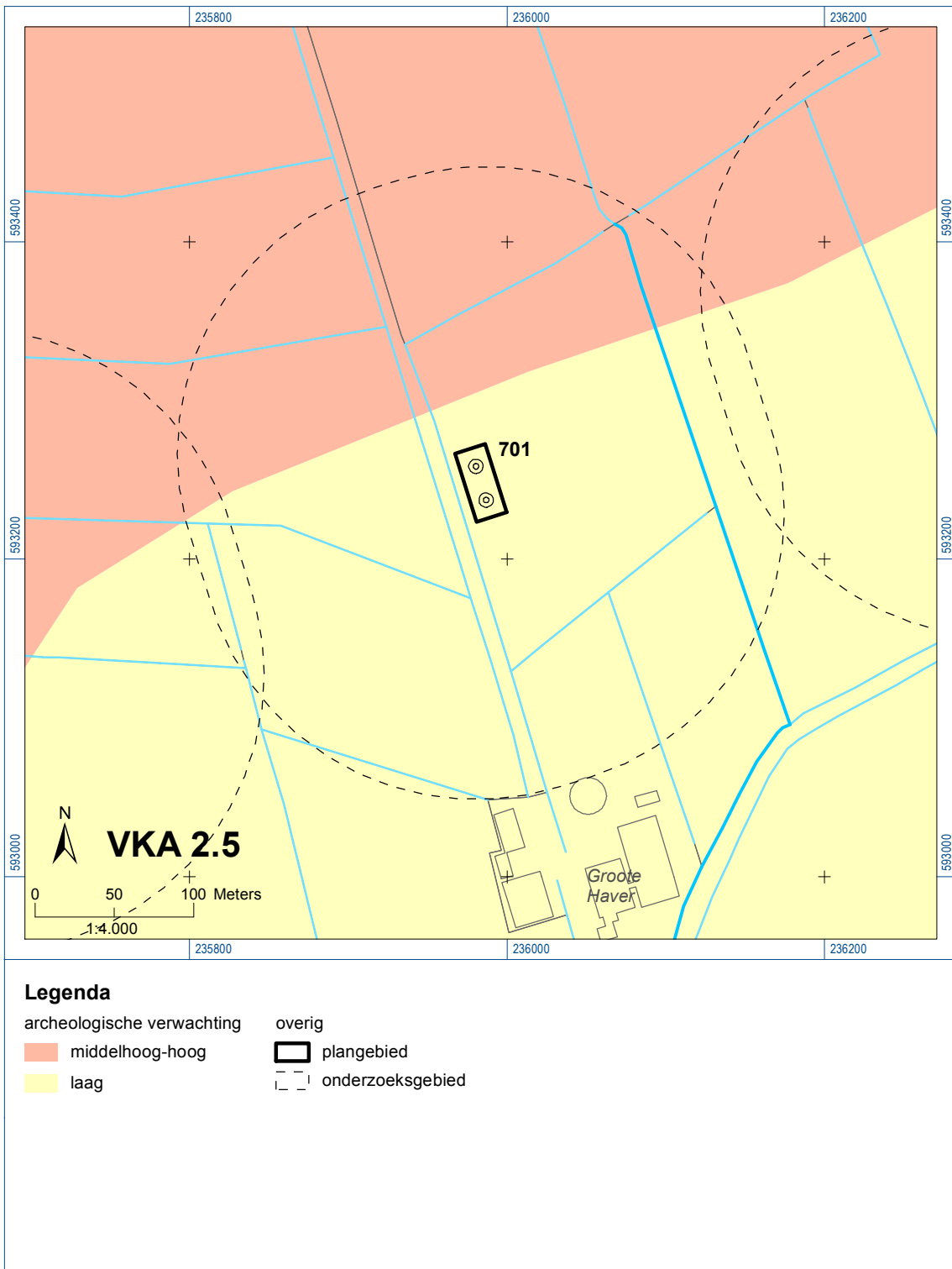
www.archis.nl
www.dinoloket.nl
www.watwaswaar.nl

6.5 Bijlagen H6

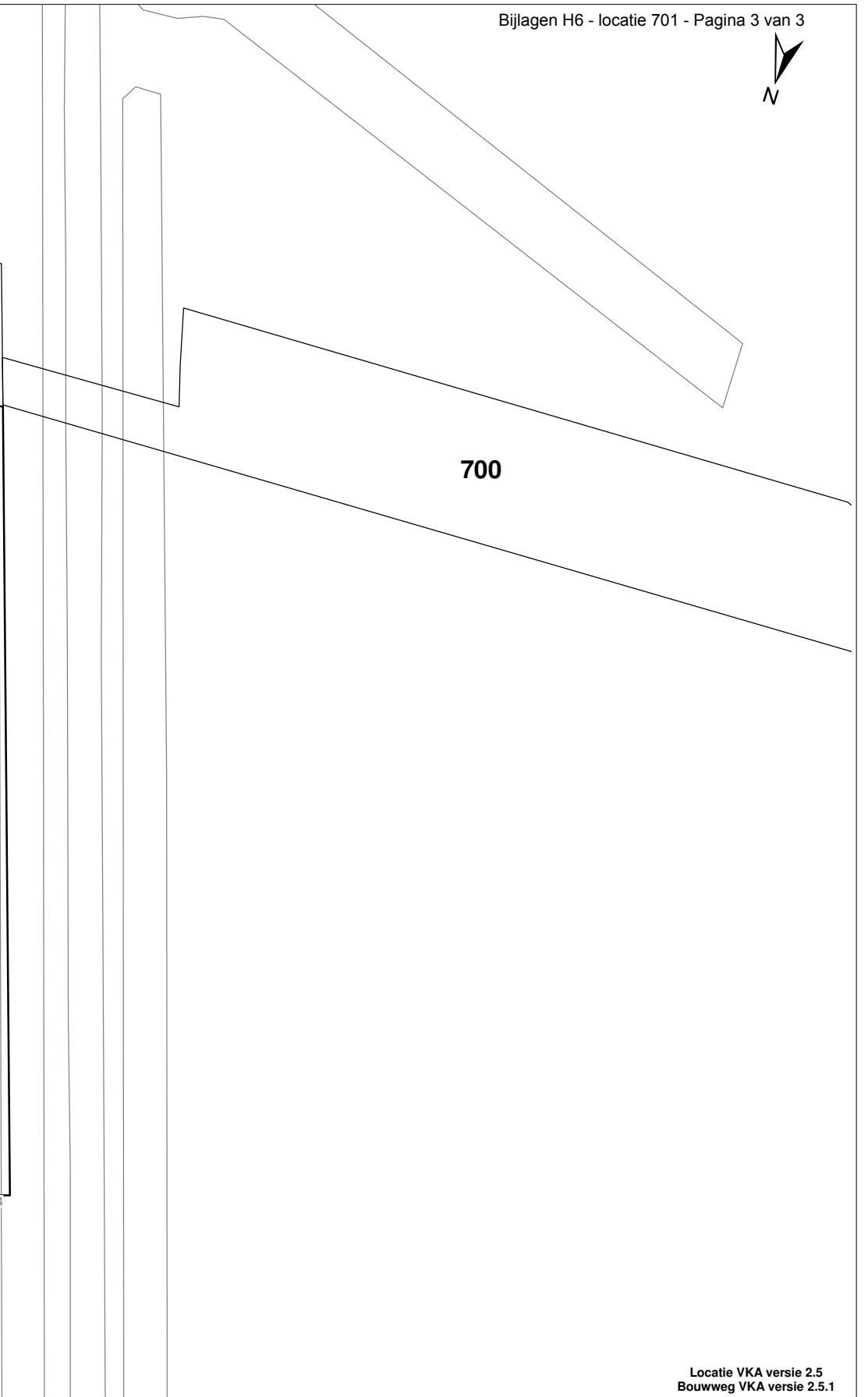
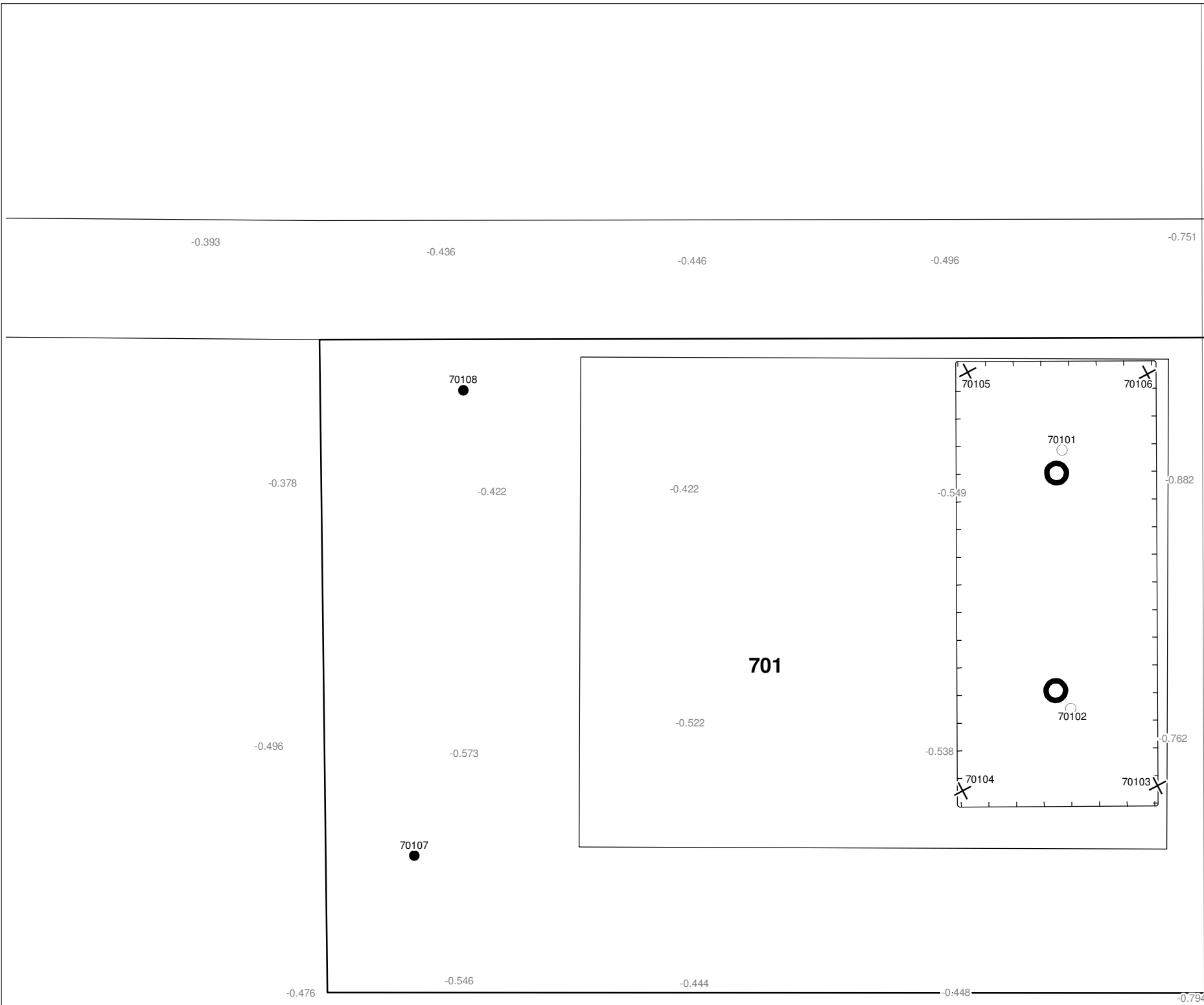
Bijlage 6-1: Ligging onderzoeksgebied op topografische ondergrond met archeologische gegevens.
Bijlage 6-2: Ligging onderzoeksgebied op de archeologische verwachtingskaart en beleidsadvieskaart gemeente Bedum.
Bijlage 6-3: Ligging boorpunten veldonderzoek










Bijlage 6-1: Ligging onderzoeksgebied op topografische ondergrond met archeologische gegevens.

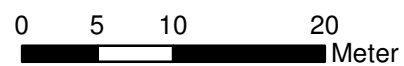


Bijlage 6-2: Ligging onderzoeksgebied op de archeologische verwachtingskaart.



Verklaring

-  Werkterrein +bouwweg
-  Bouwput
-  Masten
-  Locatie boring tot 0,50 m-mv
-  Locatie boring tot 1,20 m-mv
-  Locatie boring tot 4,00 m-mv
-  Locatie boring + peilbuis



Locatie VKA versie 2.5
Bouwweg VKA versie 2.5.1

TITEL		ARCHEOLOGIE KAART MAST :		701	
		Noord - West 380 kV			
STATUS	GETEKEND DOOR	AFD.	PAR.	OPDRACHTGEVER	
	T. Cornea			TenneT	
	GECONTROLEERD DOOR	AFD.	PAR.	OMSCHRIJVING WIJZIGING	GETEKEND BIJ
	E. Aldershof				ARCADIS
	VOOR AKKOORD	AFD.	PAR.	SCHAAL	DATUM 1e UITGAVE
	M. van Driel			1:500	02.04.2014
				DATUM WIJZIGING	
VAKGEBIED	TEK. SOORT	PROJECT NR.	FORMAT	NUMMER	WLIZ NR.
			A3	Mast nr. 701	1

7 Explosievenonderzoek

7.1 Inleiding

Op 27 september 2012 is door Leemans Speciaalwerken in opdracht van ARCADIS het rapport van vooronderzoek aan TenneT TSO B.V. Het betreft het vooronderzoek naar conventionele explosieven uit de tweede wereldoorlog in de gemeenten Bedum, Delfzijl, Eemsmond, Groningen, Loppersum, Winsum en Zuidhorn (kenmerk *Vooronderzoek S2012.002 – deel 1*).

7.2 Uitvoering

Voor een beschrijving van de uitvoering verwijzen wij naar bovengenoemd rapport.

7.3 Resultaten

Uit het vooronderzoek blijkt, dat de onderzoekslocatie niet verdacht is voor explosieven. Zie het achtergronddocument voor nadere informatie.

Bijlagen

Geen

ALGEMEEN VOORBLAD

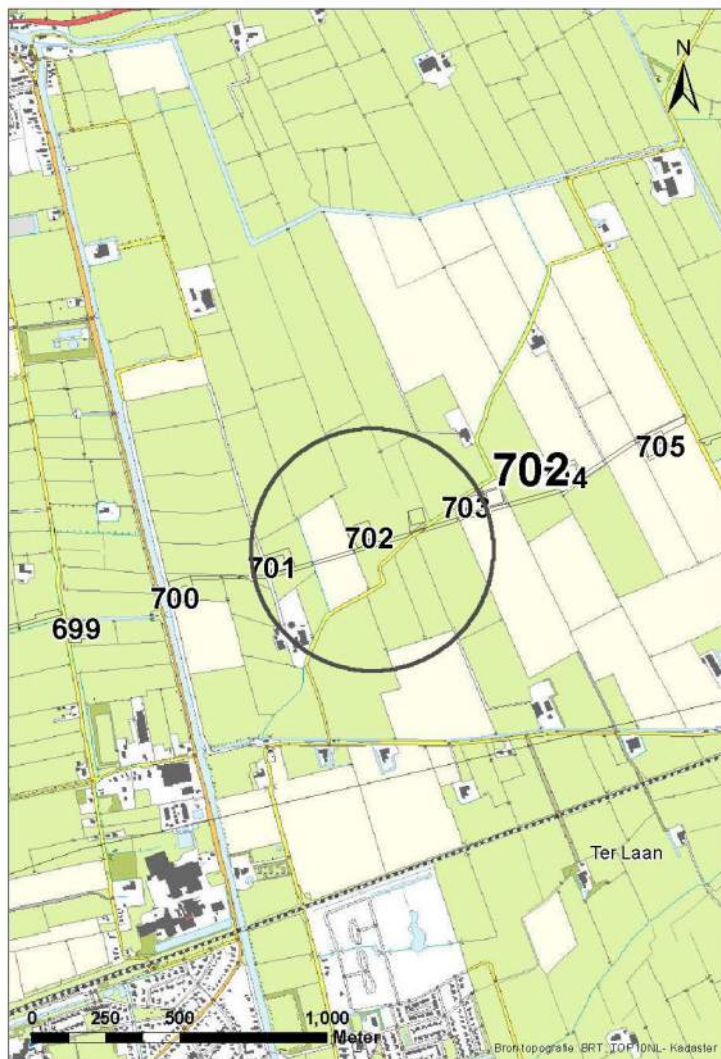
Project: Noord – West 380 kV
Deelgebied: 1
Mastenboek: locatie VKA 2.5/ bouwweg VKA 2.5.1
Mastnummer: 702
x-coördinaat (rd-stelsel) [m]: 236286
y-coördinaat (rd-stelsel) [m]: 593353

Gemeente: Bedum

Datum: 17 december 2014

Versie: 1.0

Organisatie: ARCADIS



Regionale ligging mast 702

Verantwoording

Project: Noord – West 380 kV
Deelgebied: 1
Mastnummer: 702

Projectnummer: B.02032.000377.001

Referentienummer: T206878

Revisie: 1.0

Datum: 17 december 2014

Opdrachtgever : TenneT

Uitvoerder: ARCADIS

Auteur(s):

Onderzoek:

Edwin Aldershof	Algemeen
Menno Rakhorst	Geohydrologie
Maria de Lange	Milieuhygiëne
Wouter Ytsma	Archeologie

Gecontroleerd door: I. Benjamins

Paraaf gecontroleerd:



Goedgekeurd door: J. Assink

Paraaf goedgekeurd:



Contact: TenneT380kVnw@ARCADIS.nl

INHOUDSOPGAVE

1	Algemeen	1-4
1.1	Inleiding	1-4
1.2	Normen	1-5
1.3	Afkortingen en begrippen	1-5
1.4	Bijlagen H1	1-9
2	Cultuurtechnisch onderzoek.....	2-10
3	Geohydrologisch onderzoek	3-11
3.1	Inleiding	3-12
3.2	Veld- en laboratoriumwerkzaamheden.....	3-12
3.3	Algemene beschrijving tracé	3-12
3.4	Bemaling.....	3-15
3.5	Effecten grondwater	3-20
3.6	Uitvoeringstechnische aspecten.....	3-23
3.7	Samenvatting.....	3-23
3.8	Bijlagen H3	3-24
4	Grondmechanisch onderzoek	4-25
4.1.	Inleiding	4-26
4.2.	Uitzetten en waterpassen	4-26
4.3.	Sonderen	4-26
4.4.	Onderzoeksresultaten	4-27
5	Milieuhygiënisch onderzoek (verkennd bodemonderzoek).....	5-28
5.1	Inleiding	5-29
5.2	Vooronderzoek	5-29
5.3	Veld- en laboratoriumonderzoek	5-31
5.4	Resultaten veldonderzoek	5-32
5.5	Resultaten laboratoriumonderzoek	5-33
5.6	Evaluatie	5-34
5.7	Bijlagen H5	5-35
6	Archeologisch onderzoek	6-36
6.1	Inleiding	6-37
6.2	Bureauonderzoek	6-37
6.3	Veldonderzoek.....	6-39
6.4	Conclusies en aanbevelingen	6-39
6.5	Bijlagen H6	6-40
7	Explosievenonderzoek	7-41
7.1	Inleiding	7-41
7.2	Uitvoering	7-41
7.3	Resultaten	7-41

1 Algemeen

1.1 Inleiding

TenneT TSO B.V. is voornemens een nieuwe 380kV hoogspanningsverbinding aan te leggen tussen Ens en de Eemshaven. Dit traject is opgedeeld in drie deelgebieden. De te onderzoeken deelgebieden lopen respectievelijk vanaf:

1. De Eemshaven (HS-station Oudeschip) naar Groningen (HS station Vierverlaten);
2. Groningen naar Heerenveen (HS-station Oudehaske);
3. Heerenveen naar Ens (HS-station Ens).

Deelgebied 1 (ARCADIS) omvat 124 masten over een lengte van ca. 40 kilometer.

Deelgebied 2 (ARCADIS) omvat 213 masten over een lengte van ca. 70 kilometer.

Deelgebied 3 (TAUW) omvat 135 masten over een lengte van ca. 44 kilometer.

Dit rapport heeft betrekking op mastlocatie nummer 702 in deelgebied 1 in de gemeente Bedum. De duur van de periode waarin de werkzaamheden op enig perceel plaatsvinden zal minimaal twee groeiseizoenen bestrijken.

De uit te voeren werkzaamheden ter plaatse van deze mastlocatie zijn:

- De bouw van een steunmast;
- Aanleggen van een fundatie in een bouwkuip met afmeting van 20 m bij 40 m. De benodigde ontgravingsdiepte bedraagt 3 m –mv;
- Inrichten van een tijdelijk werkterrein met een oppervlakte van maximaal 6.000 m² met binnen het werkterrein het bouwterrein met een oppervlakte van circa 3.000 m²;
- De realisatie van een tijdelijke bouwweg naar het werkterrein. Deze bouwweg heeft een lengte van circa 388 meter en is 12 meter breed (bestaande uit rijbaan van 6 meter en gronddepot).

Ten behoeve van de voorgenomen werkzaamheden zijn de volgende veldonderzoeken verricht:

- Cultuurtechnisch onderzoek
- Geohydrologisch onderzoek
- Grondmechanisch onderzoek
- Milieuhygiënisch onderzoek
- Archeologisch onderzoek
- Explosievenonderzoek

Deze onderzoeken zijn nodig in het kader van de nadere technische uitwerking van het basisontwerp, vergunning aanvraag en grondzaken.

Toelichting op voorkeursalternatieven (VKA)

Vanaf het verstrekken van de opdracht tot aan het opstellen van dit rapport zijn voor het tracé meerdere voorkeursalternatieven uitgewerkt door de opdrachtgever. Deze voorkeursalternatieven zijn door de opdrachtgever genummerd. Gestart is met VKA 2.0, de laatste door de opdrachtgever aan Arcadis geleverde voorkeursalternatief is VKA 2.5. Een wijziging van het voorkeursalternatief betekent in algemene bewoording een plaatselijke verschuiving van een of meerdere mastvoeten.

Alle in dit rapport uitgevoerde onderzoeken en onderzoeksresultaten zijn uitgevoerd en representatief voor het, door de opdrachtgever, laatst aangeleverde VKA 2.5.

1.1.1 Locatiegegevens

In onderstaande tabel zijn de locatiegegevens ter plaatse van de mastfundering en het werkterrein samengevat.

Tabel 1.1: Overzicht locatiegegevens

Adres locatie	Ter Laan, Bedum
Gemeente	Bedum
Kadastrale gegevens locatie	Kadastrale gemeente Bedum, sectie L, nummer 157
Eigenaar locatie	Dhr. G.P.C. Thybaut en dhr. W.P.C. Thybaut
Coördinaten	X 236286; Y 593353
Afmeting fundering locatie 702	20 m x 40 m
Huidig gebruik	Grasland
Landschap	Zeekleigebied
Maaiveldniveau	Gemiddeld -0,80 m NAP

1.2 Normen

In deze paragraaf zijn de normen inclusief jaartal opgenomen waar in deze rapportage naar wordt verwezen.

- Onderzoeksprotocol TenneT, NW380/VGN/ALG/10, d.d. 18 januari 2012 (versie 1.0);
- Projectspecificatie veldonderzoeken Noord-West 380kV, NW380/VGN/ALG/9, d.d. 16 december 2011;
- CSK-25-N Cultuurtechniek versie 6, van 3 september 2007;
- NEN 5725 strategie voor het uitvoeren van vooronderzoek bij verkennend en nader onderzoek, januari 2009;
- NEN 5720 Bodem – Waterbodem: strategie voor het uitvoeren van verkennend onderzoek. Onderzoek naar de milieuhygiënische kwaliteit van waterbodem en baggerspecie, november 2009;
- NEN 5717: Bodem - Waterbodem - Strategie voor het uitvoeren van vooronderzoek bij verkennend en nader onderzoek, november 2009;
- NEN 5740, Bodem – Landbodem - Strategie voor het uitvoeren van verkennend Bodemonderzoek – Onderzoek naar de milieuhygiënische kwaliteit van de bodem, januari 2009;
- NEN 5707 Bodeminspectie: monsterneming en analyse van asbest in bodem, mei 2003;
- Veldwerkzaamheden milieuonderzoek conform BRL SIKB 2000 en VKB-protocol 2001, 2002 en 2003;
- Laboratoriumanalyses milieuonderzoek voor grond-, grondwater- en waterbodemonderzoek conform AS SIKB 3000;
- 5140 NEN 5140:1996 Geotechniek: bepaling van de conusweerstand en de plaatselijke wrijvingsweerstand van grond. Elektrische sondeermethode;
- Kwaliteitsnorm Nederlandse Archeologie 3.2 (KNA 3.2);
- BRL-OCE / CS-OCE;
- RAAP(archeologie) beschikt over een opgravingsvergunning, verleend door de Minister van Onderwijs, Cultuur en Wetenschap.

1.3 Afkortingen en begrippen

In deze paragraaf zijn de afkortingen en begrippen die van toepassing zijn opgenomen:

Afkortingen:

AG	Actuele Grondwaterstand
AMK	Archeologisch MonumentenKaart
ARCHIS	Archeologisch Informatie Systeem
GFT	Gesloten front boortechniek
GWS	Grondwaterstand
GHG	Gemiddeld Hoogste Grondwaterstand
GLG	Gemiddeld Laagste Grondwaterstand
HDD	Horizontal Directional Drilling (horizontaal gestuurde boring)
IKAW	Indicatieve Kaart van Archeologische Waarden

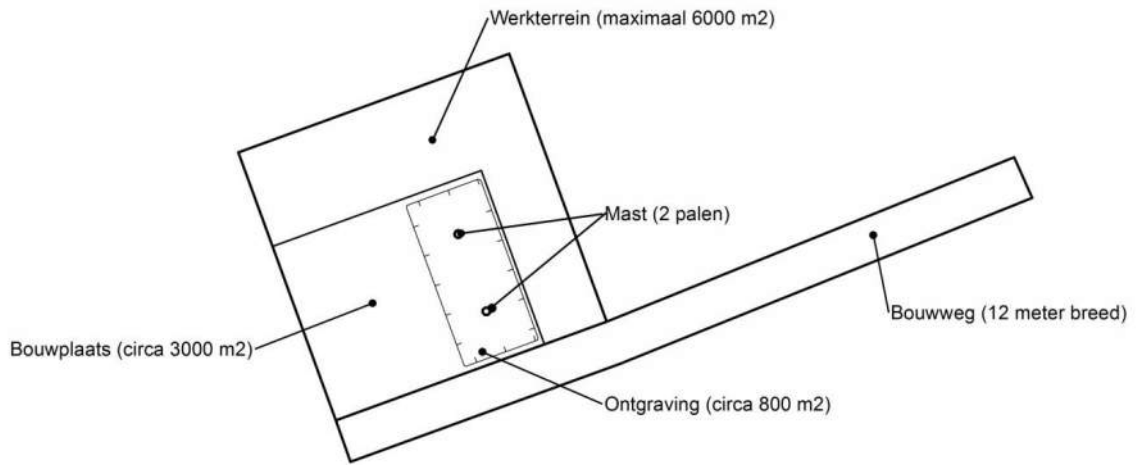
KLIC	Kabels en Leidingen Informatie Centrum
M -mv	Meters minus maaiveldniveau
NAK	Nederlandse Algemene Keuringsdienst voor zaaizaad en pootgoed van landbouwgewassen
NAP	Normaal Amsterdams Peil
NVWa	Nederlands Voedsel- en Warenautoriteit
OFT	Open front boortechneik
PBT	Pneumatische boortechneik
RCE	Rijksdienst voor het Cultureel Erfgoed
SIKB	Stichting Infrastructuur Kwaliteitsborging Bodembeheer

Begrippen:

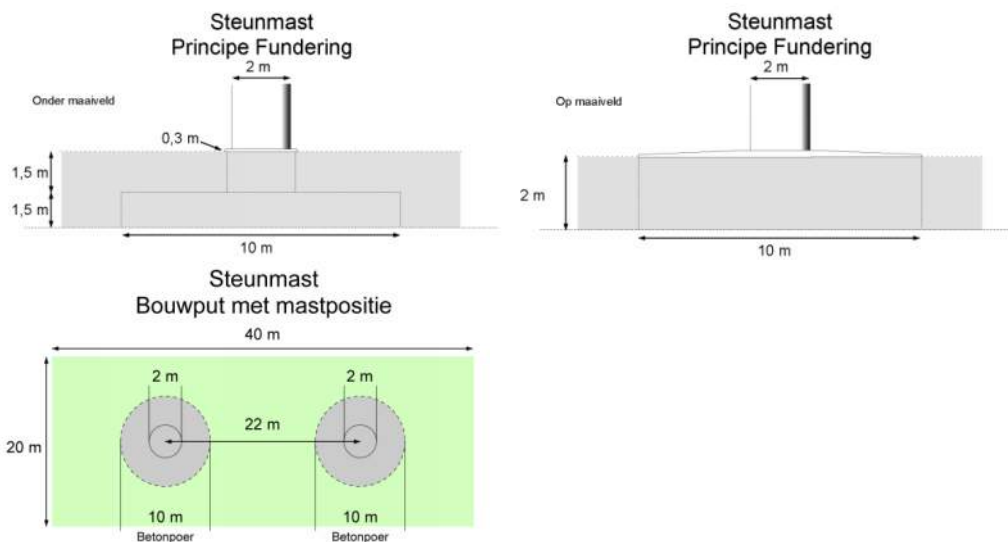
5 cm verlagingsprofiel	Het gebied waarbinnen een grondwaterstandsverlaging van 5 cm of meer optreedt.
A-laag/Teelaardelaag	De bovenste laag van de bodem die geschikt is voor de teelt van gewassen en die regelmatig wordt bewerkt. De laag is humeus.
B-laag	Laag van de bodem onder de A-laag/Teelaardelaag waar, door inspoeling, bestanddelen zijn toegevoegd zoals humus, lutum of minerale delen. Deze bodemlaag is in kleigronden veelal in grote mate gerijpt.
Backfill	Verzamelnaam voor het materiaal, met gunstige thermische eigenschappen, dat van elders wordt aangevoerd en wordt toegepast in kabelsleuven (zand en/of eventueel voor dit doel samengesteld materiaal).
Bi-pole mast	Twee smalle pylonen, ieder gefundeerd op een betonnen plaat, waaraan de geleiders worden opgehangen. Onder deze definitie vallen hoek-, trek- en steunmasten.
Bouwput	Gedeelte binnen het werkterrein waar diepere ontgravingen plaatsvinden.
Bouwterrein	Gedeelte binnen het werkterrein waar wordt gebouwd en al dan niet ontgravingen plaatsvinden.
Bouwweg	Een tijdelijke rijbaan voor het transport van materieel/materiaal van en naar het werkterrein.
Cultivateren	Een grondbewerking waarbij de bovengrond wordt losgewerkt.
C-laag	Laag van de bodem onder de B-laag, waarin nog geen of beperkte bodemvorming heeft plaatsgevonden. Deze laag is in kleigronden veelal ongerijpt.
Diepwell	Een diepwellbemaling bestaat uit 1 of meerdere filters met veelal een grindomstorting. In de filter wordt een onderwaterpomp geïnstalleerd. Deze bemalingswijze wordt vooral toegepast in grofzandige pakketten en/of bij grote waterstandsverlagingen.
Drooglegging	Het hoogteverschil tussen de waterspiegel in de sloten/watergangen en het grondoppervlak.
Frezen	Een grondbewerking waarbij de zode en/of bovengrond wordt stukgemaakt en de grond wordt fijn gemaakt.
Geleiders	Hoogspanningsdraden.
Grondoverschot	Grond uit de C-laag die overblijft na zorgvuldige aanvulling en verdichting van wat ontgraven is geweest.
Grondtekort	Grondtekort kan ontstaan door afvoer van ongeschikte grond en/of oxidatie van organische stof/veen, zettingen en klink onder het werkterrein c.q. de bouwweg.
Hoeveelheden	De theoretische hoeveelheden grond worden in vaste kuubs (m ³) aangegeven.

Horizontale bronnering	Bij horizontale bronnering wordt grondwater onttrokken via een of enkele drains. Deze drain ligt horizontaal onder de bouwputbodern en is aangesloten op een vacuümpomp. De maximale aanlegdiepte bedraagt circa 5 meter. Daarnaast zal in een heterogene of slecht doorlatende bodern, een goede omstorting moeten worden toegepast voor een optimale ontwatering van de watervoerende lagen.
Juklocatie (tijdelijk)	Een tijdelijke locatie waar een stelling wordt gebouwd om te voorkomen dat de geleiders bij het aanbrengen de grond kunnen raken.
k-waarde	Aanduiding voor de waterdoorlatendheid in m1 per dag.
kD-waarde	Aanduiding voor het doorlaatvermogen in m ² per dag.
Lier- haspellocatie	De locatie van een mechanisch werktuig of haspel waarmee geleiders uit de haspel langs de mast worden getrokken.
Onderzoeksgebied (arch.)	Plangebied plus 175 m voor beter begrip archeologische waarden.
Ongeschikte grond	Grond die door de directie ongeschikt wordt bevonden voor aanvulling/verwerking ter plaatse.
Onrendabele strook	Zie definitie Overhoek.
Ontwateringsdiepte	De hoogste grondwaterstand tussen de ontwateringsmiddelen.
Open bemaling	Bij open bemaling wordt het in de bouwkuip stromende water met een pomp en/of vacuümpomp uit de sleuf gepompt. Deze bemalingsvorm wordt in hoofdzaak toegepast in slecht doorlatende gronden. Daarnaast wordt deze toegepast als aanvulling op vacuümbemaling en/of diepwellbemaling (dient als spanningsbemaling).
Overhoek	Gedeelten van percelen die zodanig van vorm zijn of een zodanig geringe oppervlakte hebben dat deze ongeschikt zijn geworden voor een economische en/of praktische bewerking of benutting door de grondgebruiker.
Plangebied (arch.)	Mastlocatie.
Permanent grasland	Grasland dat minimaal 30 jaar aaneengesloten alleen in gebruik is geweest als grasland.
Portaal	Poort van 2 of meer hoge palen met dwarsligger die dient als ondersteuningspunt voor de geleiders.
RD stelsel	Coördinaten in het stelsel van de Rijksdriehoeksmeting.
Stijghoogte	Het potentieel peil van het wateroppervlak van grondwater, gemeten vanaf een bepaald niveau (bijvoorbeeld NAP).
Teelaarde afzetten	Het afgraven van de teelaarde en in depot zetten.
Teelaarde terugzetten	Het verwerken van de in depot gezette teelaarde op het terrein waarvan het afkomstig is.
Verticale bronnering	Bronnering uit verticale filters of bronnen. Bij verticale bronnering kan onderscheid worden gemaakt tussen vacuümbemaling en zwaartekrachtbemaling met haalbuizen. Bij vacuümbemaling wordt een aantal verticale onttrekkingfilters aangesloten op een vacuümpomp. Bij zwaartekrachtbemaling wordt in de filters een haalbuis gehangen die op een vacuümpomp wordt aangesloten. De diameters van de voor deze bemalingswijze toegepaste filters variëren van 0,03 tot 0,15 m.
Waterbezwaar	Totaal te onttrekken hoeveelheid grondwater.
Werkstrook	Het afgebakende grondoppervlak waar werkzaamheden worden verricht voor de aanleg van ondergrondse kabelverbindingen.
Werkterrein	Terrein dat gebruikt wordt voor onder andere de opstelplaats voor kranen, de opslag van materieel en materiaal, opslag van grond, kleedruimten etc. Binnen het werkterrein bevindt zich de locatie van de te bouwen masten (bouwput) of portaal. Het werkterrein is vrij van beplanting en bebouwing.
Zaaien	Het met een zaaimachine of met de hand gelijkmatig verspreiden en in de grond brengen van het zaaizaad.

Figuur 1.1: overzicht van een Bi-pole mastlocatie



Figuur 1.2: principe fundering van een steunmast (masthoogte circa 55 meter).



Afmetingen van de bouwput zijn afhankelijk van de lokale situatie

Leeswijzer

Deze rapportage is als volgt opgebouwd:

- Hoofdstuk 2: Cultuurtechnisch onderzoek
- Hoofdstuk 3: Geohydrologisch onderzoek
- Hoofdstuk 4: Grondmechanisch onderzoek
- Hoofdstuk 5: Milieuhygiënisch onderzoek (verkennend bodemonderzoek)
- Hoofdstuk 6: Archeologisch onderzoek
- Hoofdstuk 7: Explosievenonderzoek

Bovenstaande onderzoeken zijn zo veel mogelijk gecombineerd uitgevoerd.

Voor de boorprofielen van de uitgevoerde boringen wordt verwezen naar de bijlage 1-1 en voor de sondeergrafieken van de uitgevoerde sonderingen wordt verwezen naar de bijlage 1-2.

1.4 *Bijlagen H1*

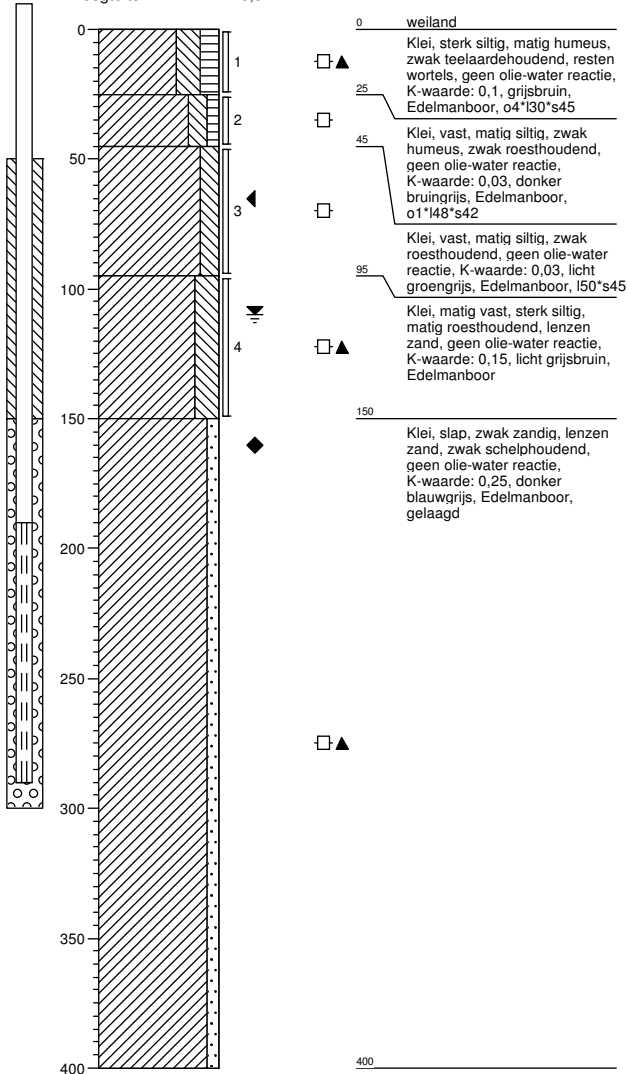
Bijlage 1-1: Boorprofielen

Bijlage 1-2: Situatiekaartje Fugro en bijbehorende sondeergrafieken

Bijlage 1-3: Kaart met ligging boorpunten


Boring: 70201

Boormeester : jan uitham
 Datum: 6-3-2013
 X: 236319,314
 Y: 593332,717
 GWS: 110
 GHG: 65
 GLG: 160
 Hoogte tov NAP -0,82



Boring: 70202

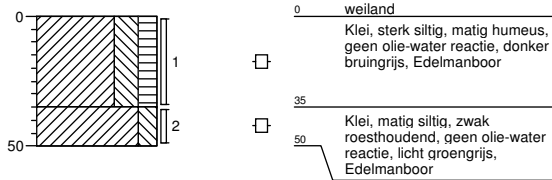
Boormeester : jan uitham
 Datum: 6-3-2013
 X: 236309,731
 Y: 593365,034
 GWS: 110
 GHG: 65
 GLG: 165
 Hoogte tov NAP -0,682



Boring: 70203

Boormeester : jan uitham
 Datum: 6-3-2013
 X: 236310,889
 Y: 593326,968
 GWS:
 GHG:
 GLG:

Hoogte tov NAP -0,868



Boring: 70204

Boormeester : jan uitham
 Datum: 6-3-2013
 X: 236297,707
 Y: 593369,455
 GWS:
 GHG:
 GLG:

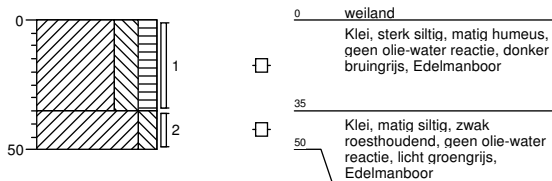
Hoogte tov NAP -0,805



Boring: 70205

Boormeester : jan uitham
 Datum: 6-3-2013
 X: 236315,789
 Y: 593373,13
 GWS:
 GHG:
 GLG:

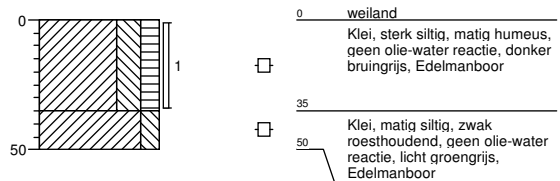
Hoogte tov NAP -0,688



Boring: 70206

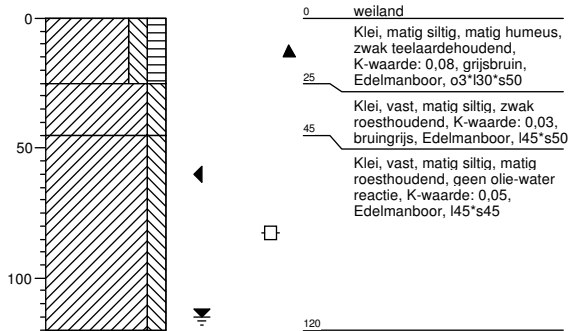
Boormeester : jan uitham
 Datum: 6-3-2013
 X: 236328,759
 Y: 593333,191
 GWS:
 GHG:
 GLG:

Hoogte tov NAP -0,87



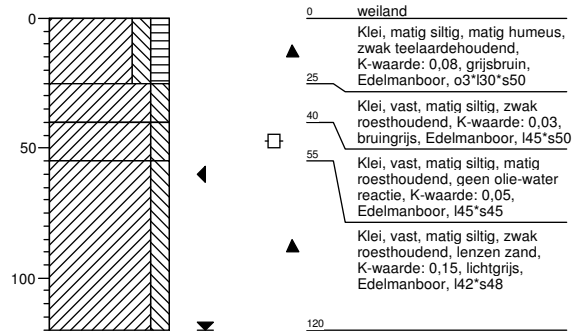
Boring: 70207

Boormeester : jan uitham
 Datum: 6-3-2013
 X: 236301,395
 Y: 593394,42
 GWS: 115
 GHG: 60
 GLG:
 Hoogte tov NAP -0,701



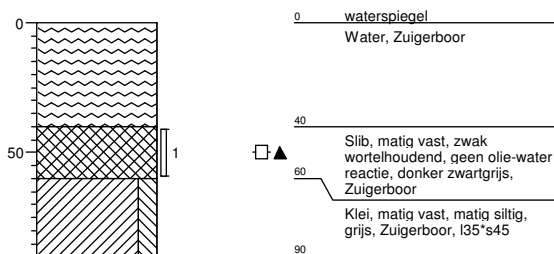
Boring: 70208

Boormeester : jan uitham
 Datum: 6-3-2013
 X: 236265,225
 Y: 593316,982
 GWS: 120
 GHG: 60
 GLG:
 Hoogte tov NAP -0,818



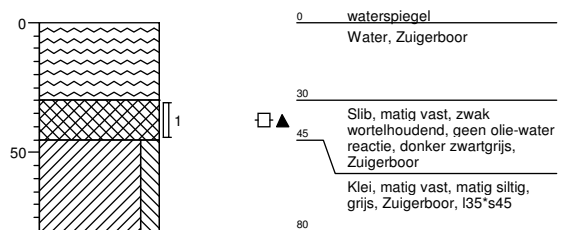
Boring: 702001bs

Boormeester : jan uitham
 Datum: 4-3-2013
 X: 236261,567
 Y: 593299,546
 GWS:
 GHG:
 GLG:
 Hoogte tov NAP -2,274



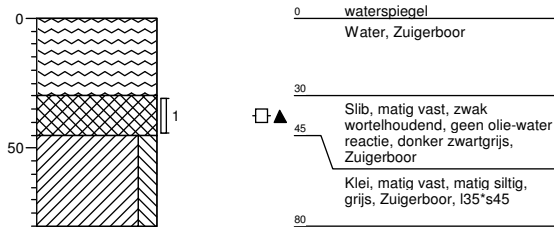
Boring: 702002bs

Boormeester : jan uitham
 Datum: 4-3-2013
 X: 236450,949
 Y: 593352,813
 GWS:
 GHG:
 GLG:
 Hoogte tov NAP -2,253



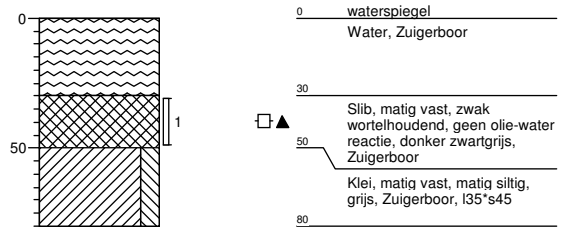
Boring: 702003bs

Boormeester : jan uitham
 Datum: 4-3-2013
 X: 236476,211
 Y: 593361,391
 GWS:
 GHG:
 GLG:
 Hoogte tov NAP -2,009



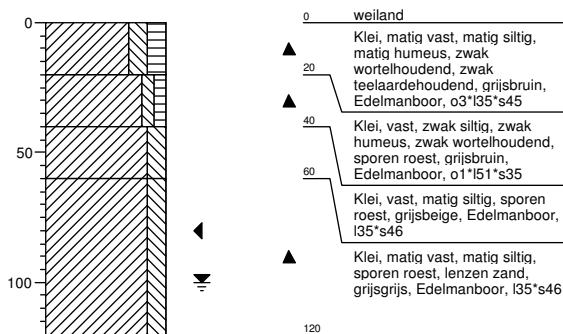
Boring: 702004bs

Boormeester : jan uitham
 Datum: 4-3-2013
 X: 236613,41
 Y: 593407,475
 GWS:
 GHG:
 GLG:
 Hoogte tov NAP -2,303



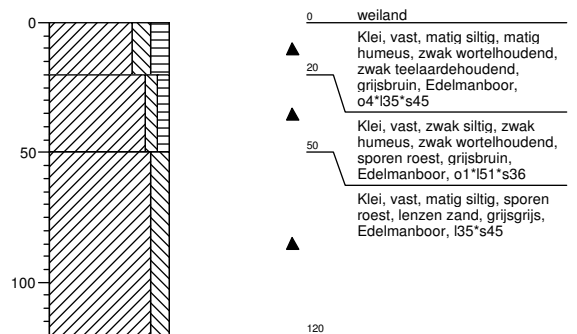
Boring: 702001b

Boormeester : jan uitham
 Datum: 4-3-2013
 X: 236215,73
 Y: 593284,836
 GWS: 100
 GHG: 80
 GLG:
 Hoogte tov NAP -0,856



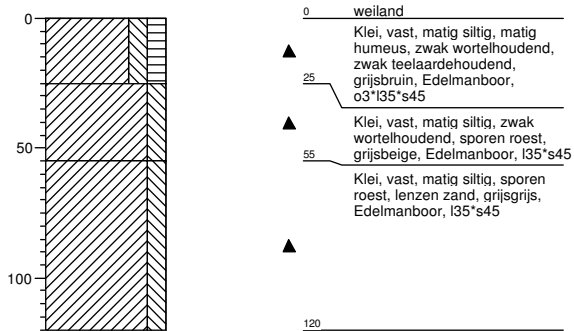
Boring: 702002b

Boormeester : jan uitham
 Datum: 4-3-2013
 X: 236334,349
 Y: 593321,643
 GWS:
 GHG:
 GLG:
 Hoogte tov NAP -0,848



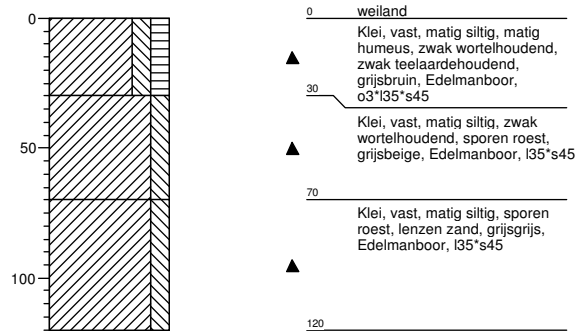
Boring: 702003b

Boormeester : jan uitham
 Datum: 4-3-2013
 X: 236406,717
 Y: 593343,687
 GWS:
 GHG:
 GLG:
 Hoogte tov NAP -0,839



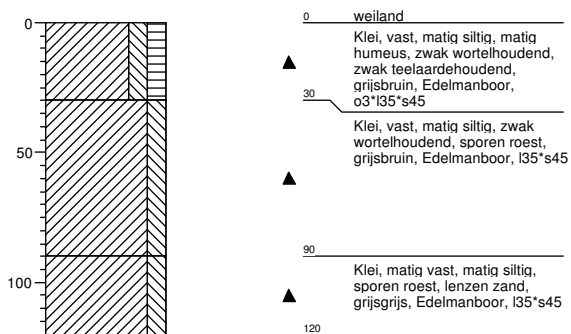
Boring: 702004b

Boormeester : jan uitham
 Datum: 4-3-2013
 X: 236466,853
 Y: 593362,158
 GWS:
 GHG:
 GLG:
 Hoogte tov NAP -0,762



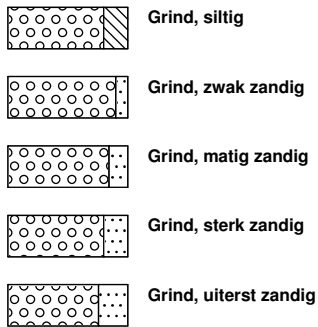
Boring: 702005b

Boormeester : jan uitham
 Datum: 4-3-2013
 X: 236535,463
 Y: 593383,205
 GWS:
 GHG:
 GLG:
 Hoogte tov NAP -0,827

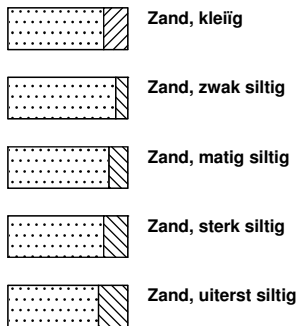


Legenda (conform NEN 5104)

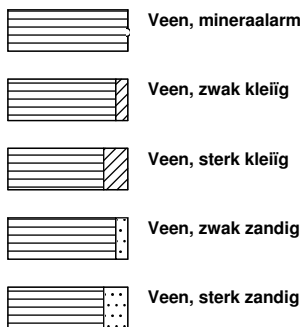
grind



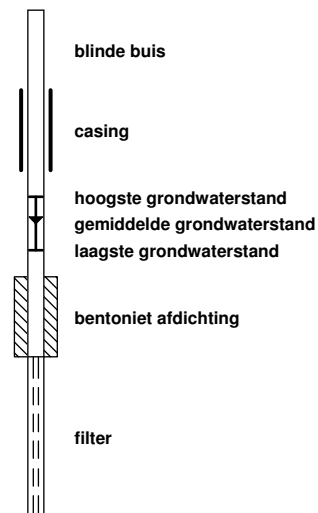
zand



veen



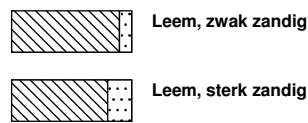
peilbuis



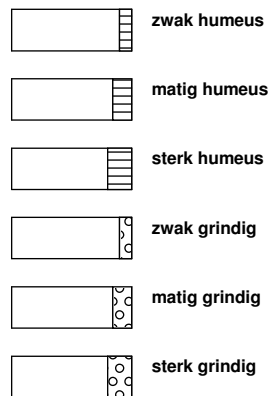
klei



leem



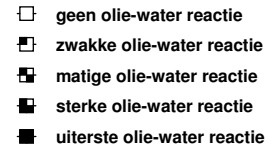
overige toevoegingen



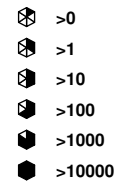
geur



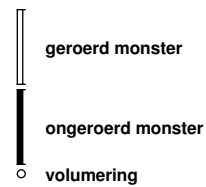
olie



p.i.d.-waarde

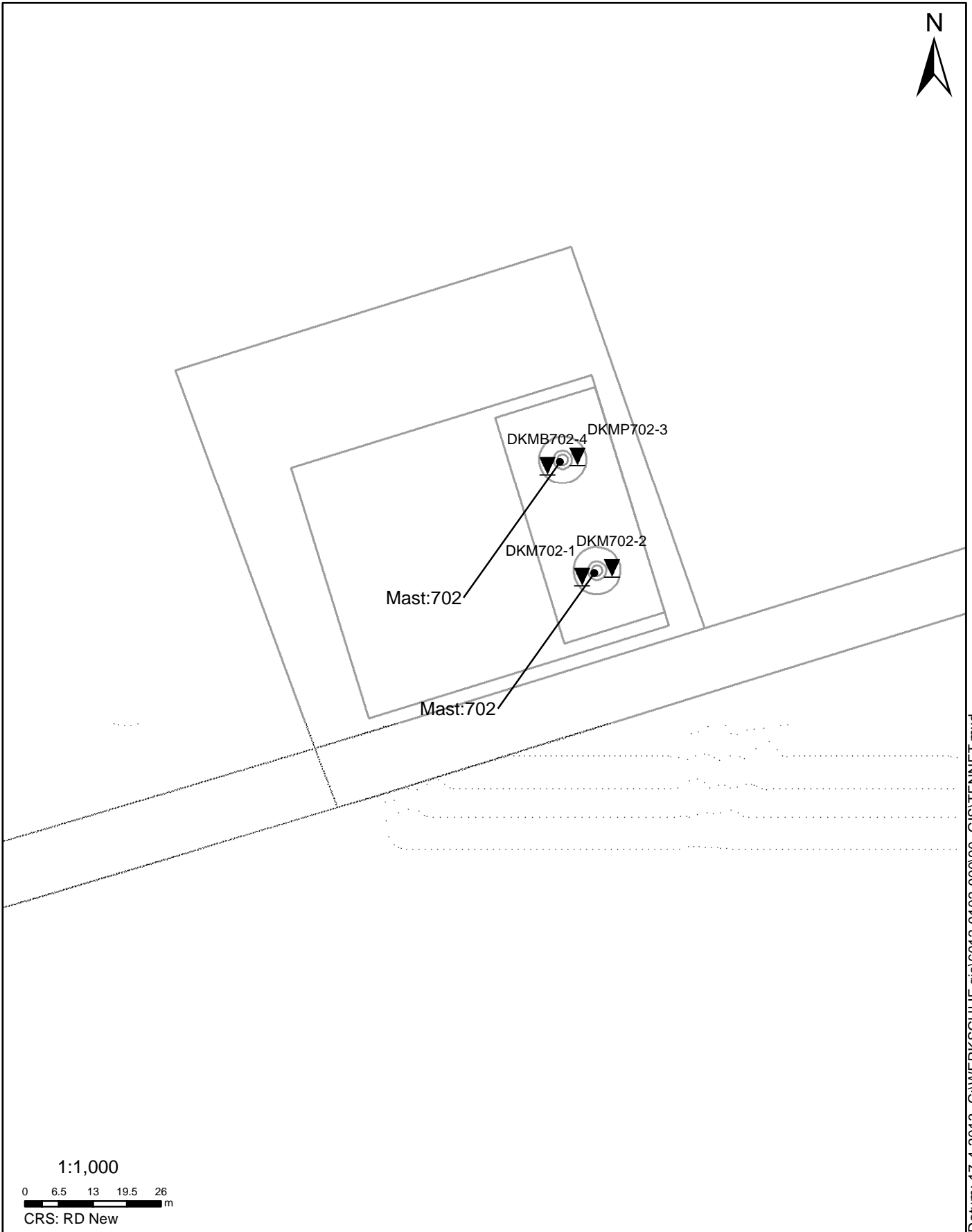


monsters



overig





Datum: 17-4-2013 C:\WERK\SCHIJF gis\6012-0102-00090_GIS\TENNET.mxd

SITUATIE

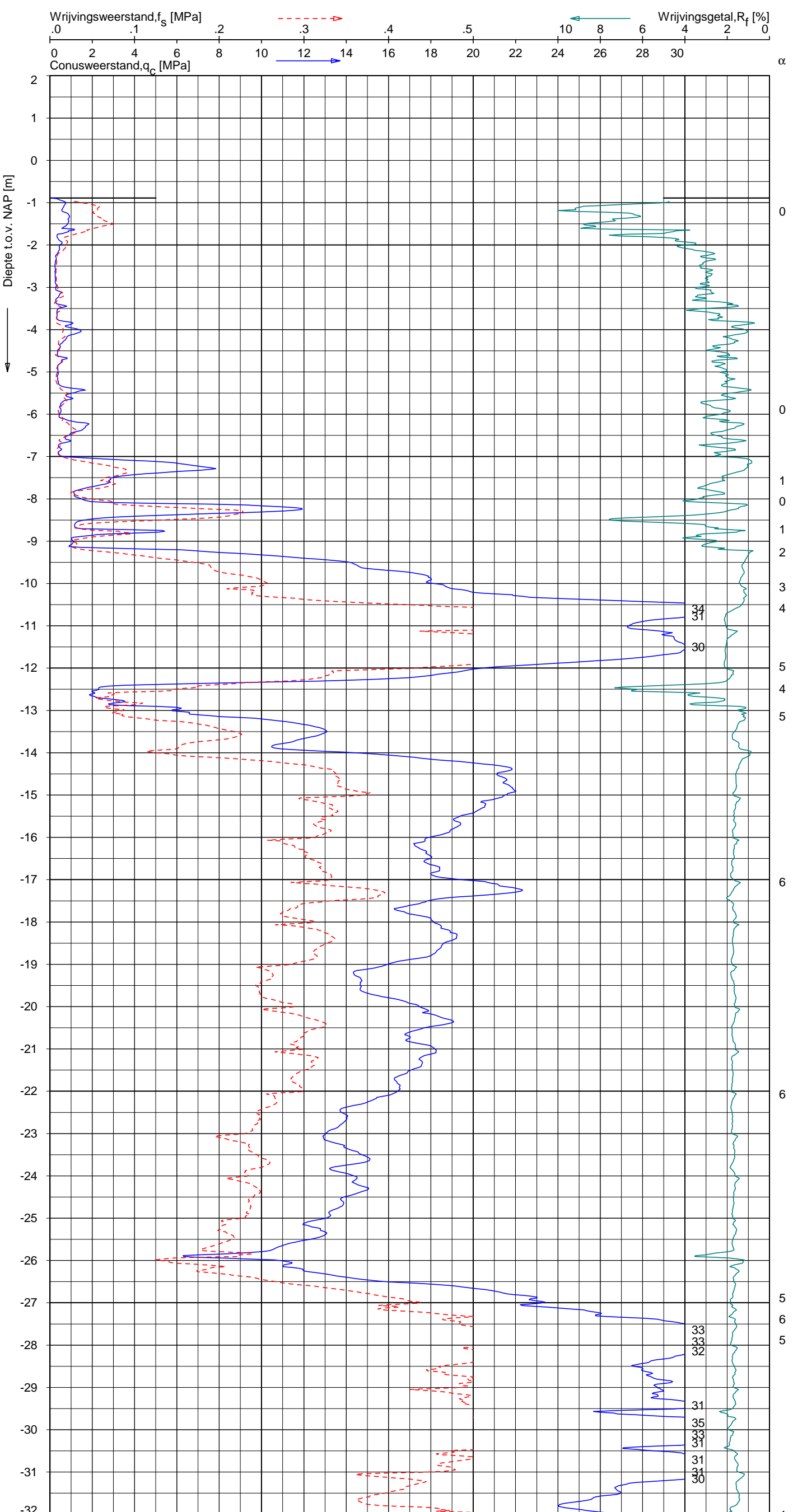
NOORD - WEST 380

Opdr.nr.: 6012-0102-000
Bijlage : 702

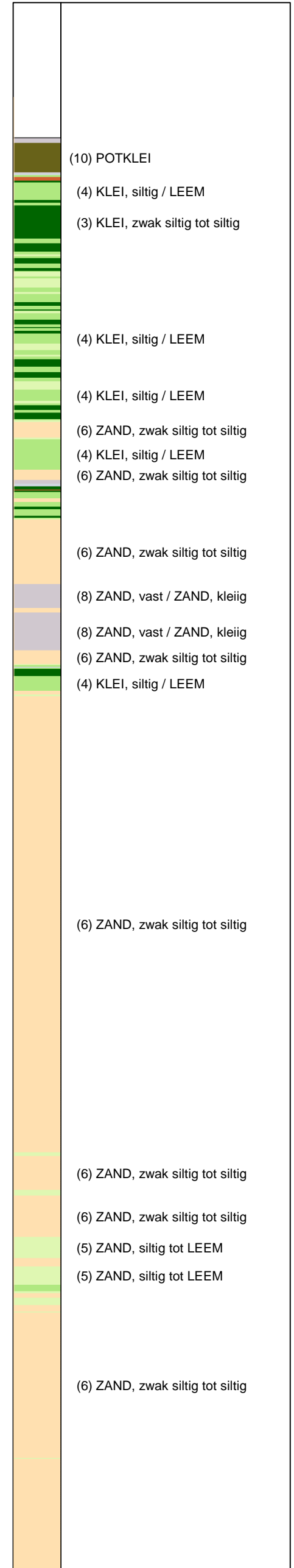
UNIPLOT 05.21.nl / QcfClass-N3.cmd / 2013-04-17 13:57:08

6012-0102-000

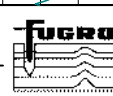
DKM702-1 - 1



CPT data classificatie - indicatief
 Classificatie gebaseerd op genormaliseerde
 conusweerstand en wrijvingsgetal.
 (Robertson 1990, NL corr.)
 Geldig onder grondwaterpeil.



Opg.: RNB/NZ d.d. 18-Mar-2013 conus: F7.5CKE2HA/B X = 236313.7
 Get.: HOFSTEDE d.d. 2013-04-17 MV = NAP -0.89 m Y = 593338.9
 Sondering volgens norm NEN 5140, klasse 2
 conustype cilindrisch elektrisch, 1500 mm
 α afwijking van de vertikaal



SONDERING MET PLAATSELIJKE KLEEFMETING

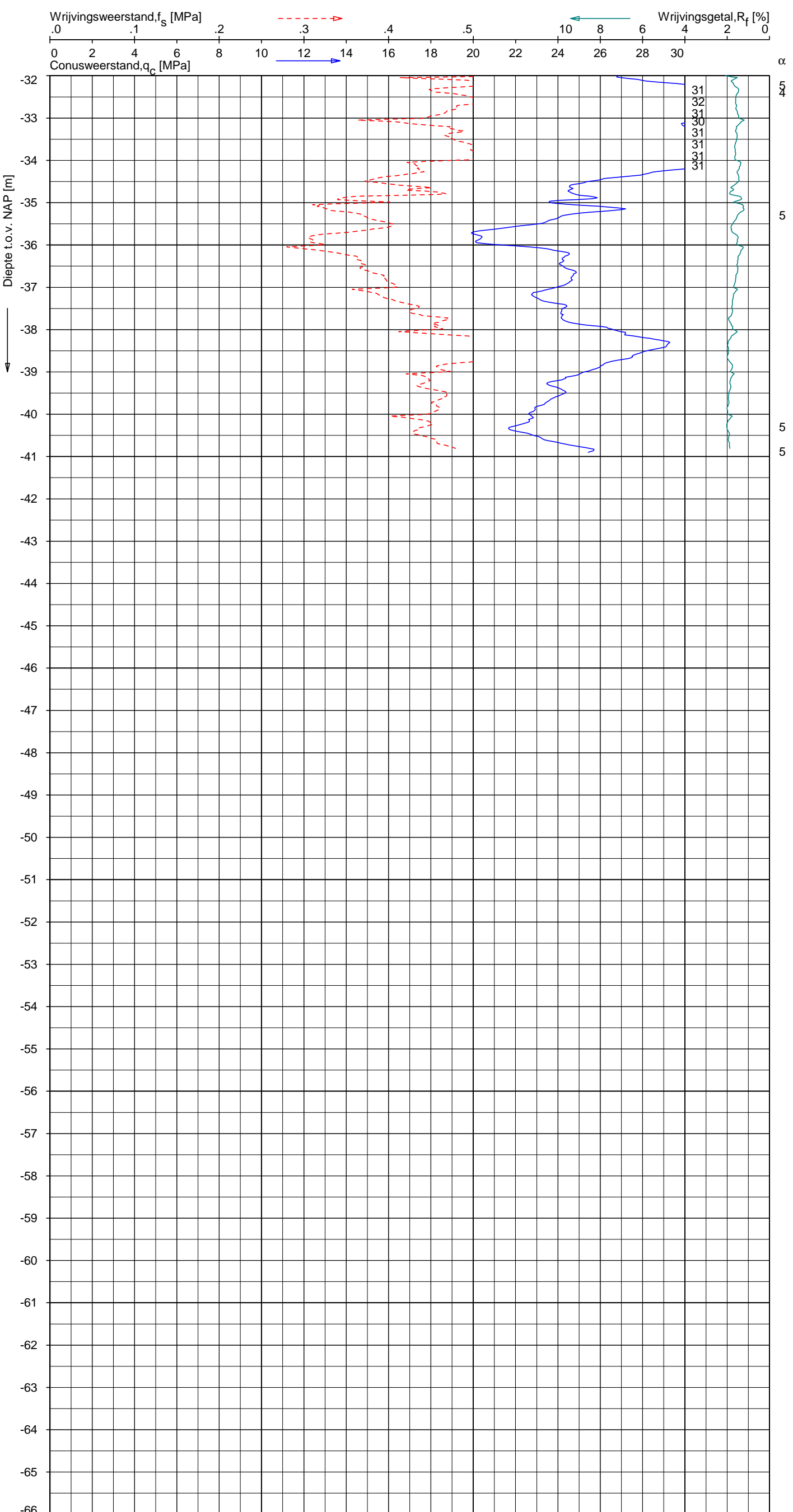
NOORD-WEST 380

Opdr. 6012-0102-000
 Sond. DKM702-1


UNIPLOT 05.21.nl / QcFClass-N3.cmd / 2013-04-17 13:57:08

6012-0102-000

DKM702-1 - 2

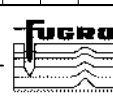


CPT data classificatie - indicatief
 Classificatie gebaseerd op genormaliseerde
 conusweerstand en wrijvingsgetal.
 (Robertson 1990, NL corr.)
 Geldig onder grondwaterpeil.



Opg. : RNB/NZ d.d. 18-Mar-2013 conus : F7.5CKE2HA/B X = 236313.7 Y = 593338.9
 Get. : HOFSTEDE d.d. 2013-04-17 MV = NAP -0.89 m

Sondering volgens norm NEN 5140, klasse 2
 conustype cilindrisch elektrisch, 1500 mm
 α afwijking van de vertikaal



SONDERING MET PLAATSELIJKE KLEEFMETING

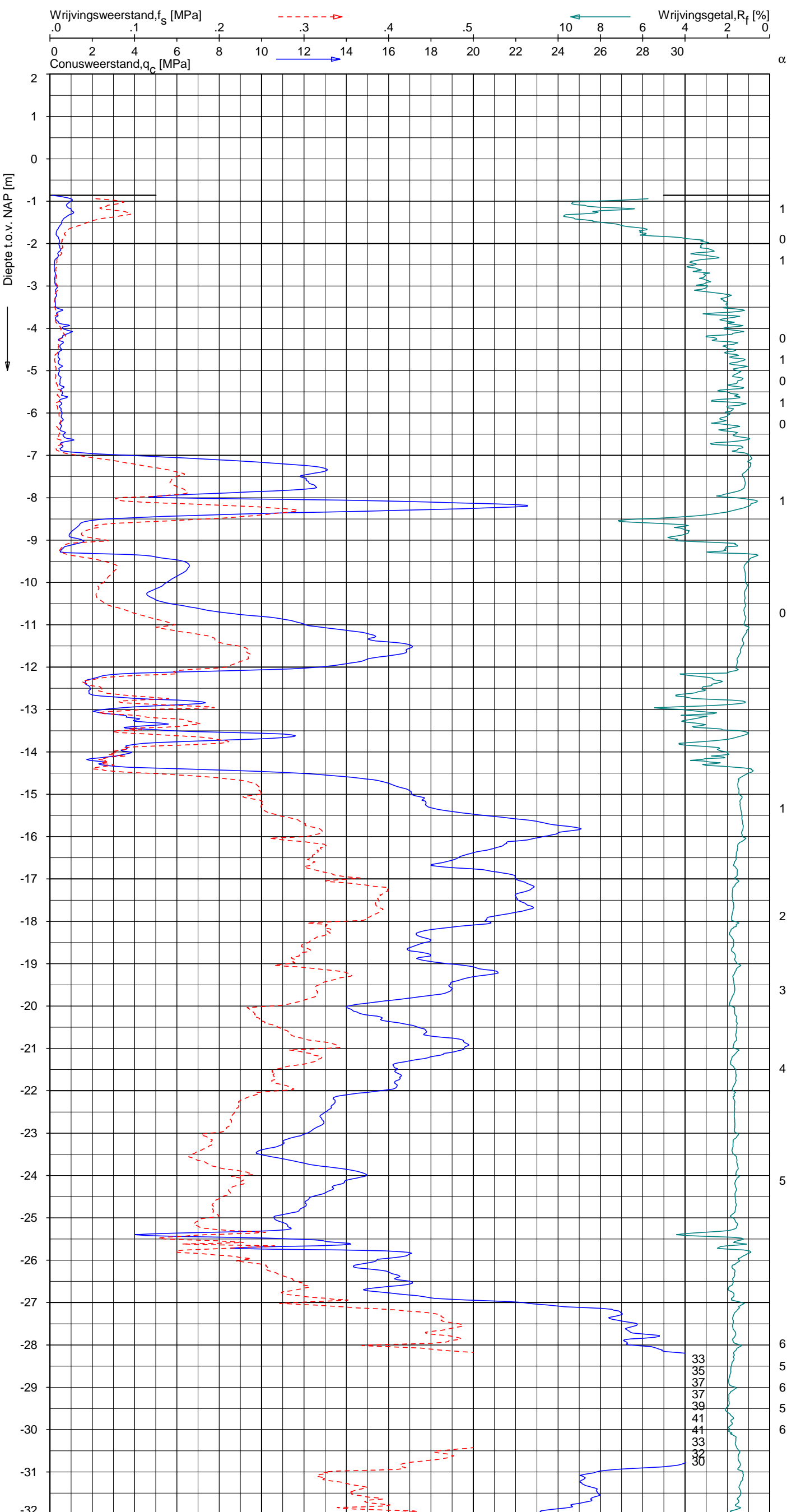
NOORD-WEST 380

Opdr. 6012-0102-000
 Sond. DKM702-1

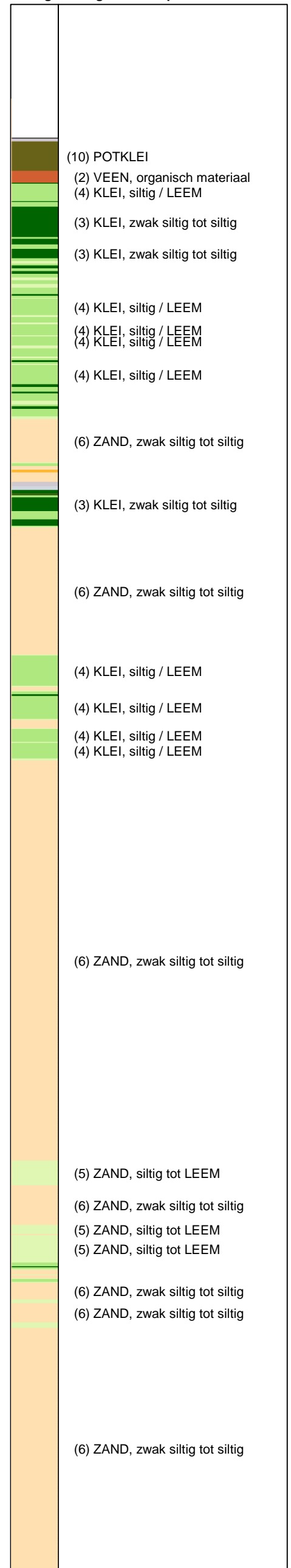
UNIPLOT 05.21.nl / QcfClass-N3.cmd / 2013-04-17 13:57:09

6012-0102-000

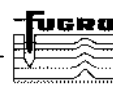
DKM702-2 - 1



CPT data classificatie - indicatief
 Classificatie gebaseerd op genormaliseerde conusweerstand en wrijvingsgetal.
 (Robertson 1990, NL corr.)
 Geldig onder grondwaterpeil.



Opg. : RNB/NZ d.d. 18-Mar-2013 conus : F7.5CKE2HA/B X = 236319.3 Y = 593340.7
 Get. : HOFSTEDE d.d. 2013-04-17 MV = NAP -0.86 m
 Sondering volgens norm NEN 5140, klasse 2
 conustype cilindrisch elektrisch, 1500 mm
 α afwijking van de vertikaal



SONDERING MET PLAATSELIJKE KLEEFMETING

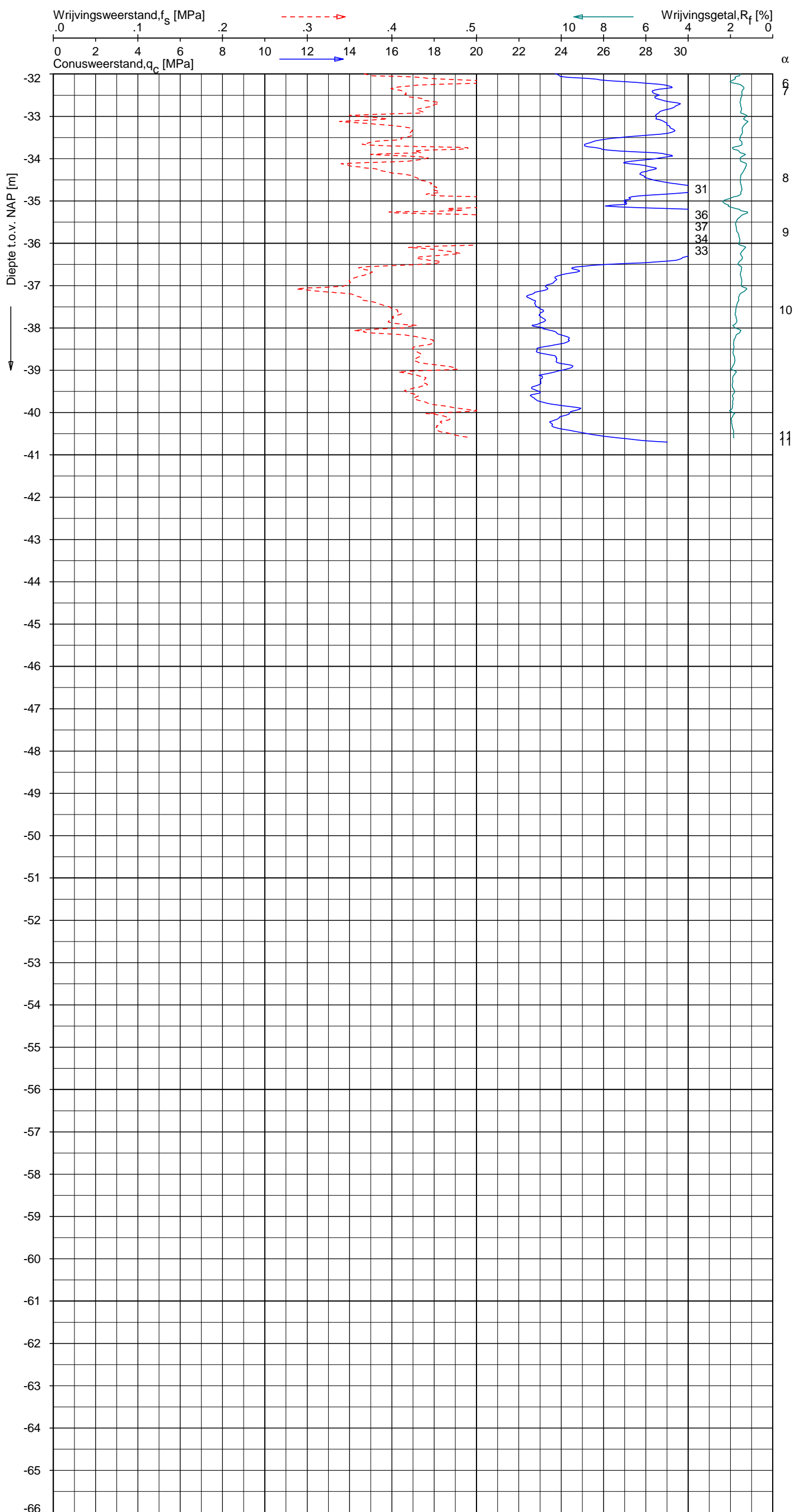
NOORD-WEST 380

Opdr. 6012-0102-000
 Sond. DKM702-2


UNIPLOT 05.21.nl / QcfClass-N3.cmd / 2013-04-17 13:57:09

6012-0102-000

DKM702-2 - 2



CPT data classificatie - indicatief
 Classificatie gebaseerd op genormaliseerde
 conusweerstand en wrijvingsgetal.
 (Robertson 1990, NL corr.)
 Geldig onder grondwaterpeil.



Opg. : RNB/NZ d.d. 18-Mar-2013 conus : F7.5CKE2HA/B X = 236319.3
 Get. : HOFSTEDE d.d. 2013-04-17 MV = NAP -0.86 m Y = 593340.7
 Sondering volgens norm NEN 5140, klasse 2
 conustype cilindrisch elektrisch, 1500 mm
 α afwijking van de vertikaal



SONDERING MET PLAATSELIJKE KLEEFMETING

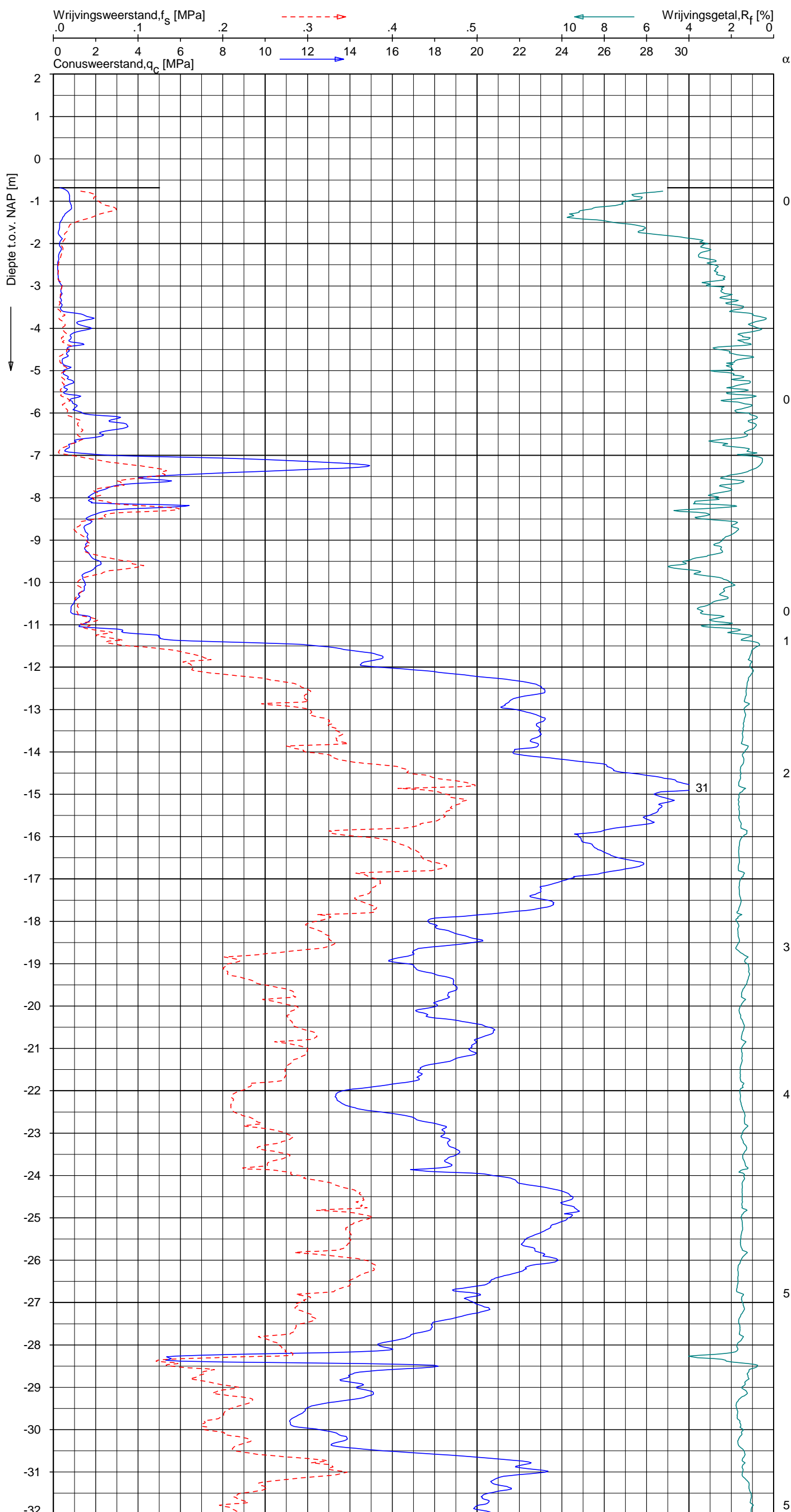
NOORD-WEST 380

Opdr. 6012-0102-000
 Sond. DKM702-2

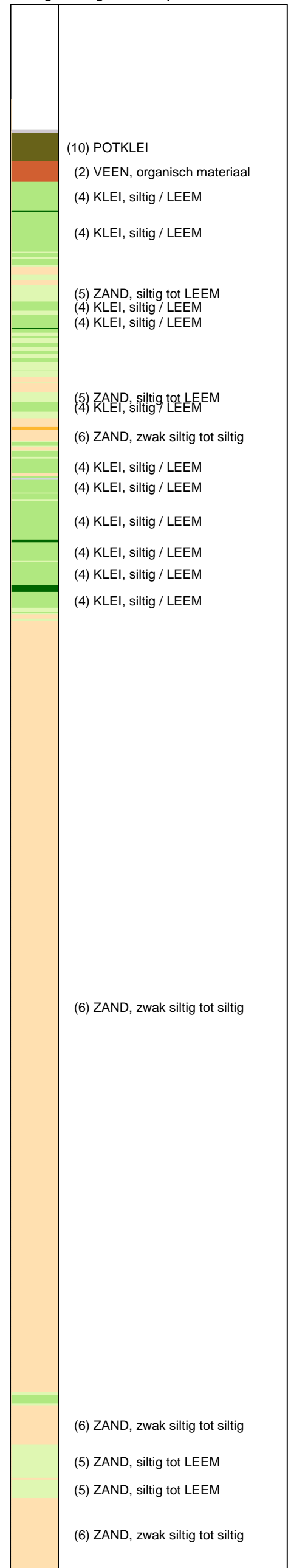
UNIPLOT 05.21.nl / QcfClass-N3.cmd / 2013-04-17 13:57:11

6012-0102-000

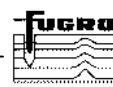
DKMP702-3 - 1



CPT data classificatie - indicatief
 Classificatie gebaseerd op genormaliseerde
 conusweerstand en wrijvingsgetal.
 (Robertson 1990, NL corr.)
 Geldig onder grondwaterpeil.



Opg.: RNB/NZ d.d. 18-Mar-2013 conus: F7.5CKE2HAW₁/B P1 X = 236312.8 Sondering volgens norm NEN 5140, klasse 2
 Get.: HOFSTEDE d.d. 2013-04-17 MV = NAP -0.68 m Y = 593362.0 conustype cilindrisch elektrisch, 1500 mm
 α afwijking van de vertikaal



SONDERING MET PLAATSELIJKE KLEEFMETING

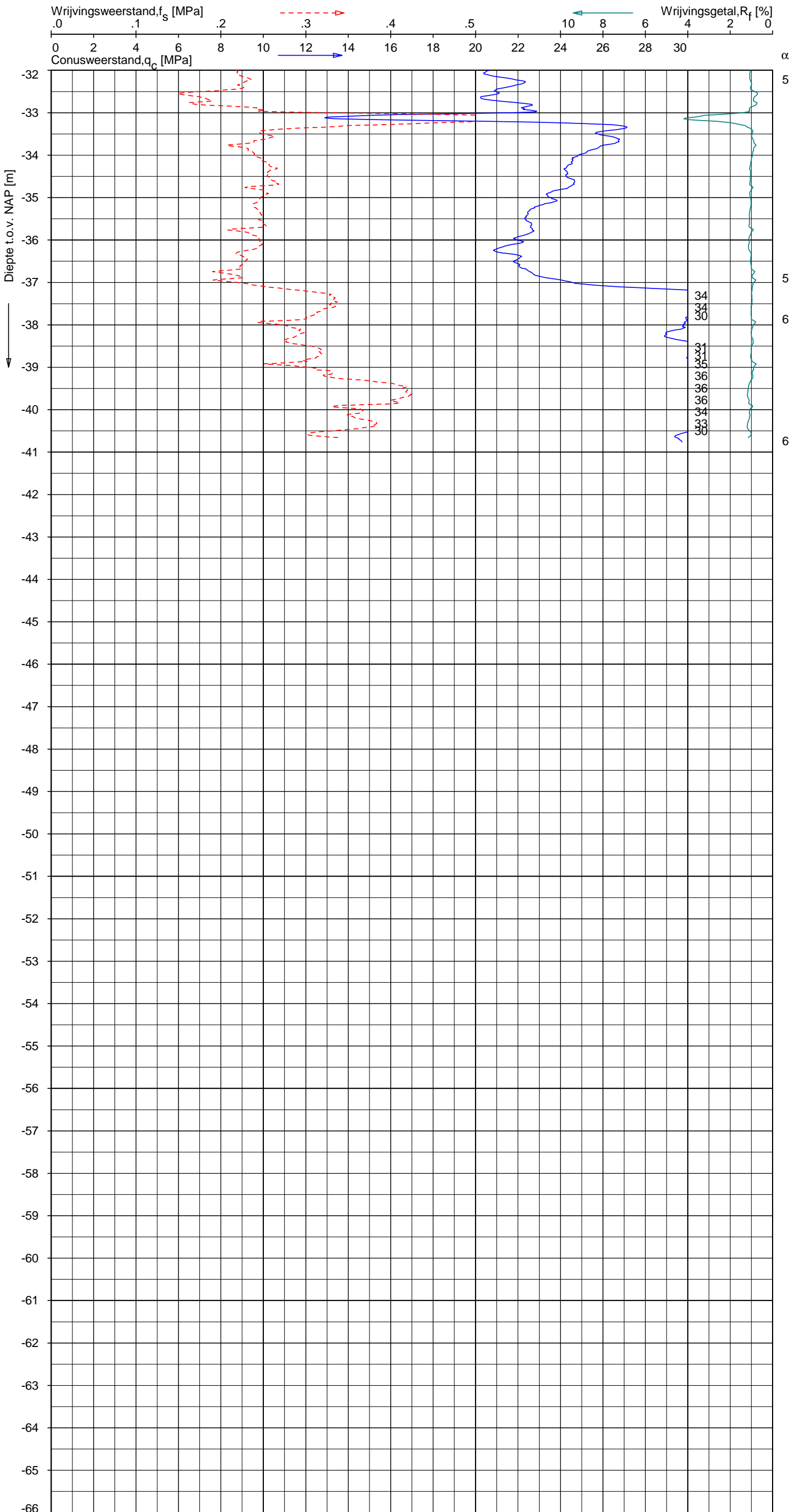
NOORD-WEST 380

Opdr. 6012-0102-000
 Sond. DKMP702-3


UNIPLOT 05.21.nl / QcFClass-N3.cmd / 2013-04-17 13:57:12

6012-0102-000

DKMP702-3 - 2



CPT data classificatie - indicatief
 Classificatie gebaseerd op genormaliseerde
 conusweerstand en wrijvingsgetal.
 (Robertson 1990, NL corr.)
 Geldig onder grondwaterpeil.



Opg. : RNB/NZ d.d. 18-Mar-2013 conus : F7.5CKE2HAW₁/B P1 X = 236312.8 Sondering volgens norm NEN 5140, klasse 2
 Get. : HOFSTEDE d.d. 2013-04-17 MV = NAP -0.68 m Y = 593362.0 conustype cilindrisch elektrisch, 1500 mm
 α afwijking van de vertikaal



SONDERING MET PLAATSELIJKE KLEEFMETING

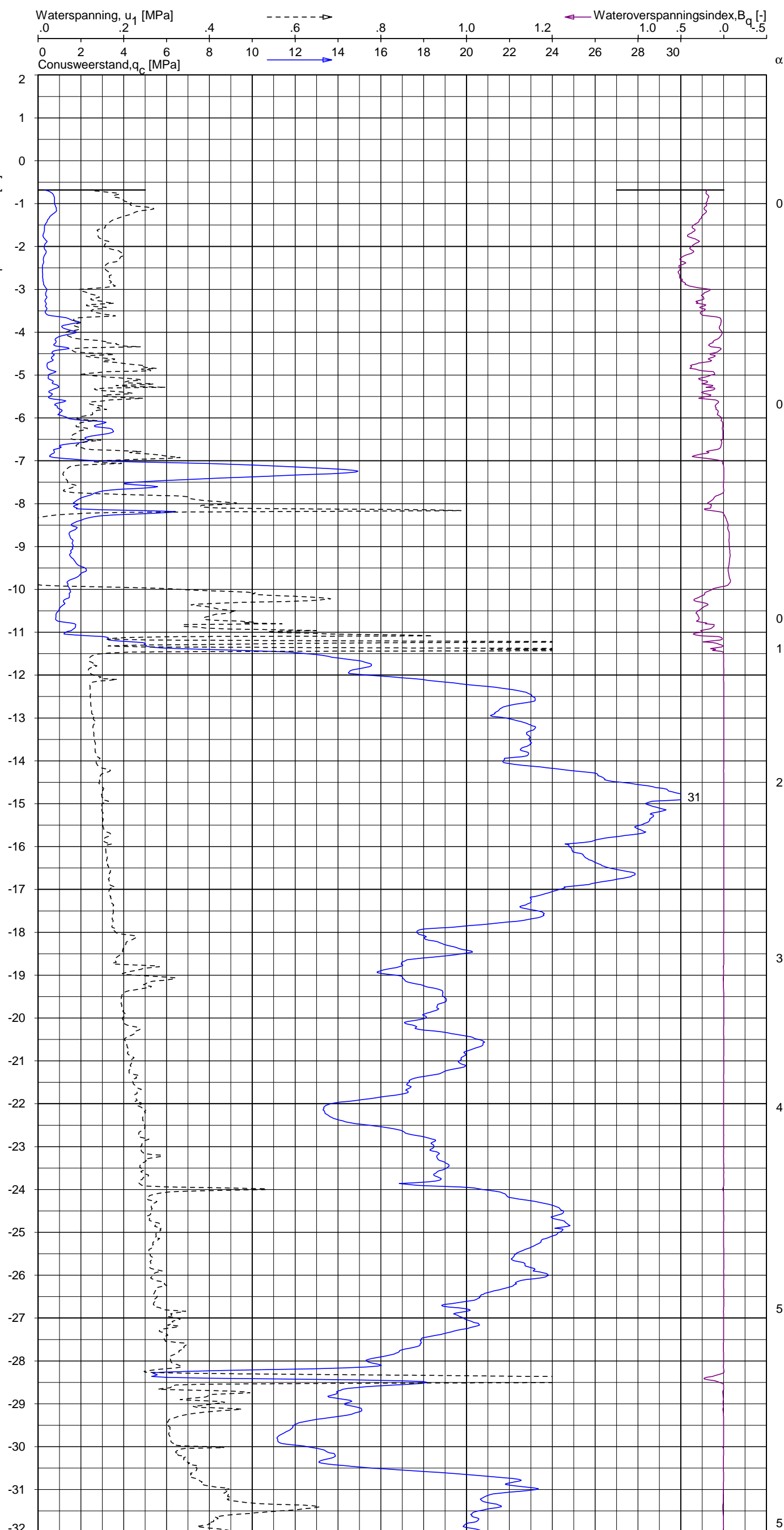
NOORD-WEST 380

Opdr. 6012-0102-000
 Sond. DKMP702-3

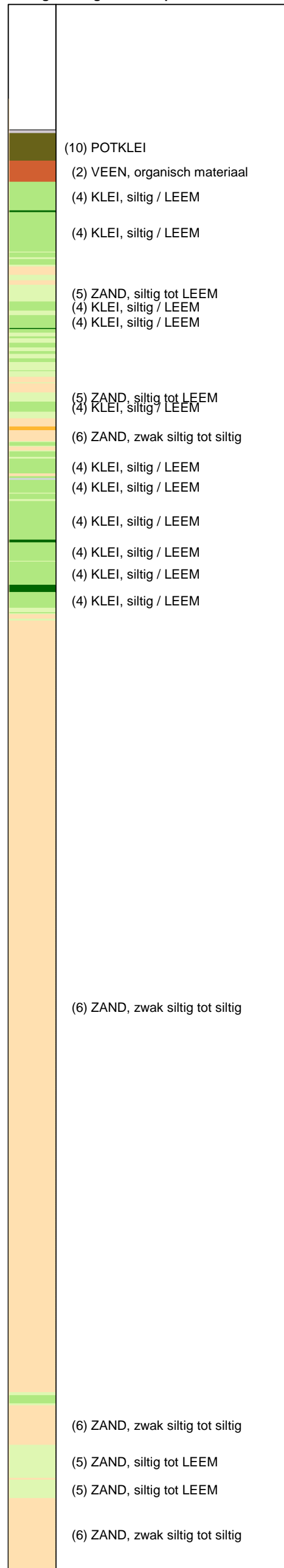
UNIPLOT 05.21.nl / QcU1Class-N3.cmd / 2013-04-17 14:02:42

6012-0102-000

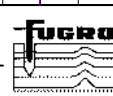
DKMP702-3 - 1



CPT data classificatie - indicatief
 Classificatie gebaseerd op genormaliseerde
 conusweerstand en wrijvingsgetal.
 (Robertson 1990, NL corr.)
 Geldig onder grondwaterpeil.



Opg.: RNB/NZ d.d. 18-Mar-2013 conus: F7.5CKE2HAW₁/B P1 X = 236312.8 Sondering volgens norm NEN 5140, klasse 2
 Get.: HOFSTEDE d.d. 2013-04-17 MV = NAP -0.68 m Y = 593362.0 conustype cilindrisch elektrisch, 1500 mm
 α afwijking van de vertikaal



SONDERING MET WATERSPANNINGSMETING

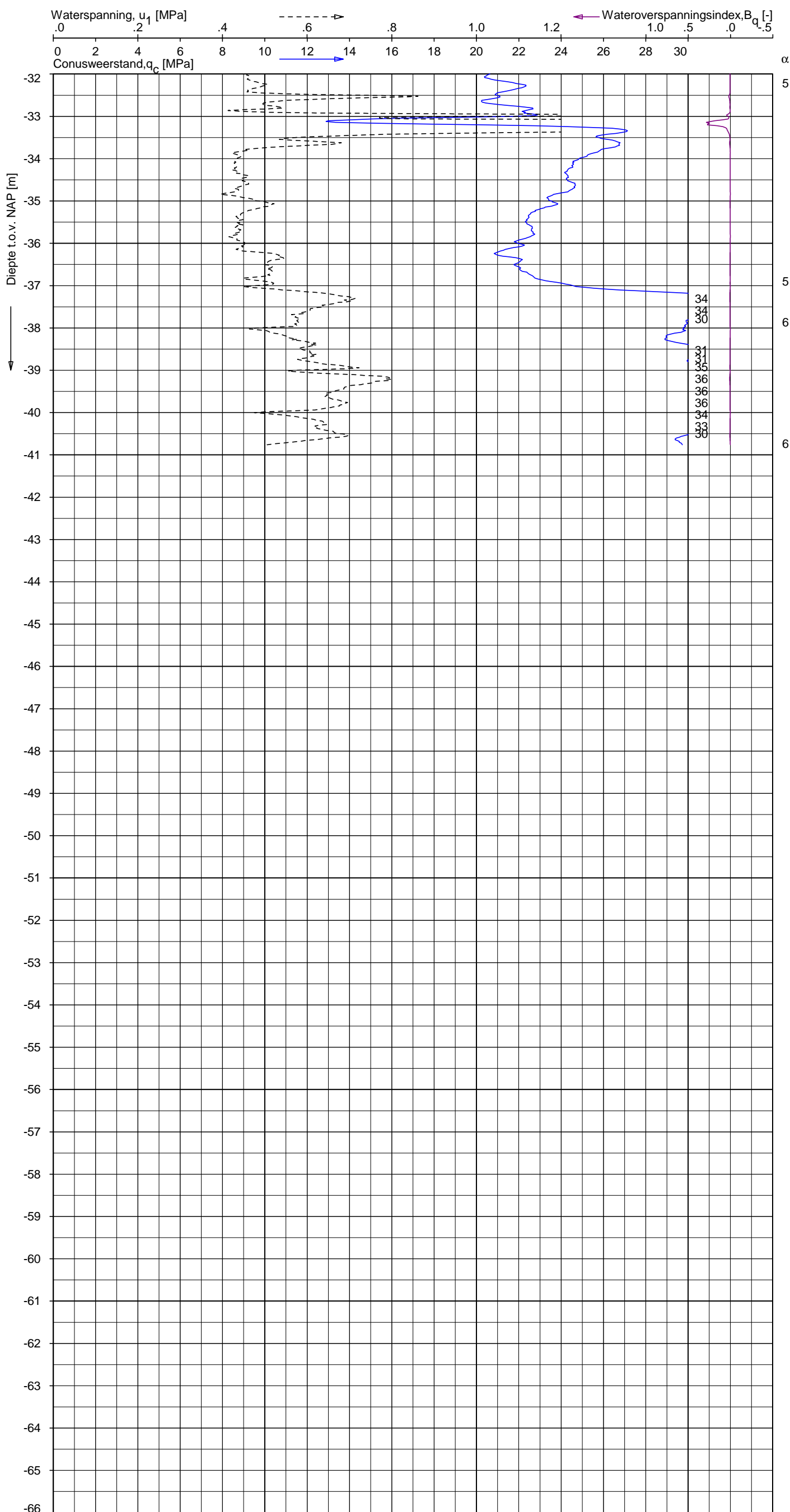
NOORD-WEST 380

Opdr. 6012-0102-000
 Sond. DKMP702-3


UNIPLOT 05.21.nl / QcU1Class-N3.cmd / 2013-04-17 14:02:43

6012-0102-000

DKMP702-3 - 2



CPT data classificatie - indicatief
 Classificatie gebaseerd op genormaliseerde
 conusweerstand en wrijvingsgetal.
 (Robertson 1990, NL corr.)
 Geldig onder grondwaterpeil.



Opg. : RNB/NZ d.d. 18-Mar-2013 conus : F7.5CKE2HAW₁/B P1 X = 236312.8 Sondering volgens norm NEN 5140, klasse 2
 Get. : HOFSTEDE d.d. 2013-04-17 MV = NAP -0.68 m Y = 593362.0 conustype cilindrisch elektrisch, 1500 mm
 α afwijking van de vertikaal



SONDERING MET WATERSPANNINGSMETING

NOORD-WEST 380

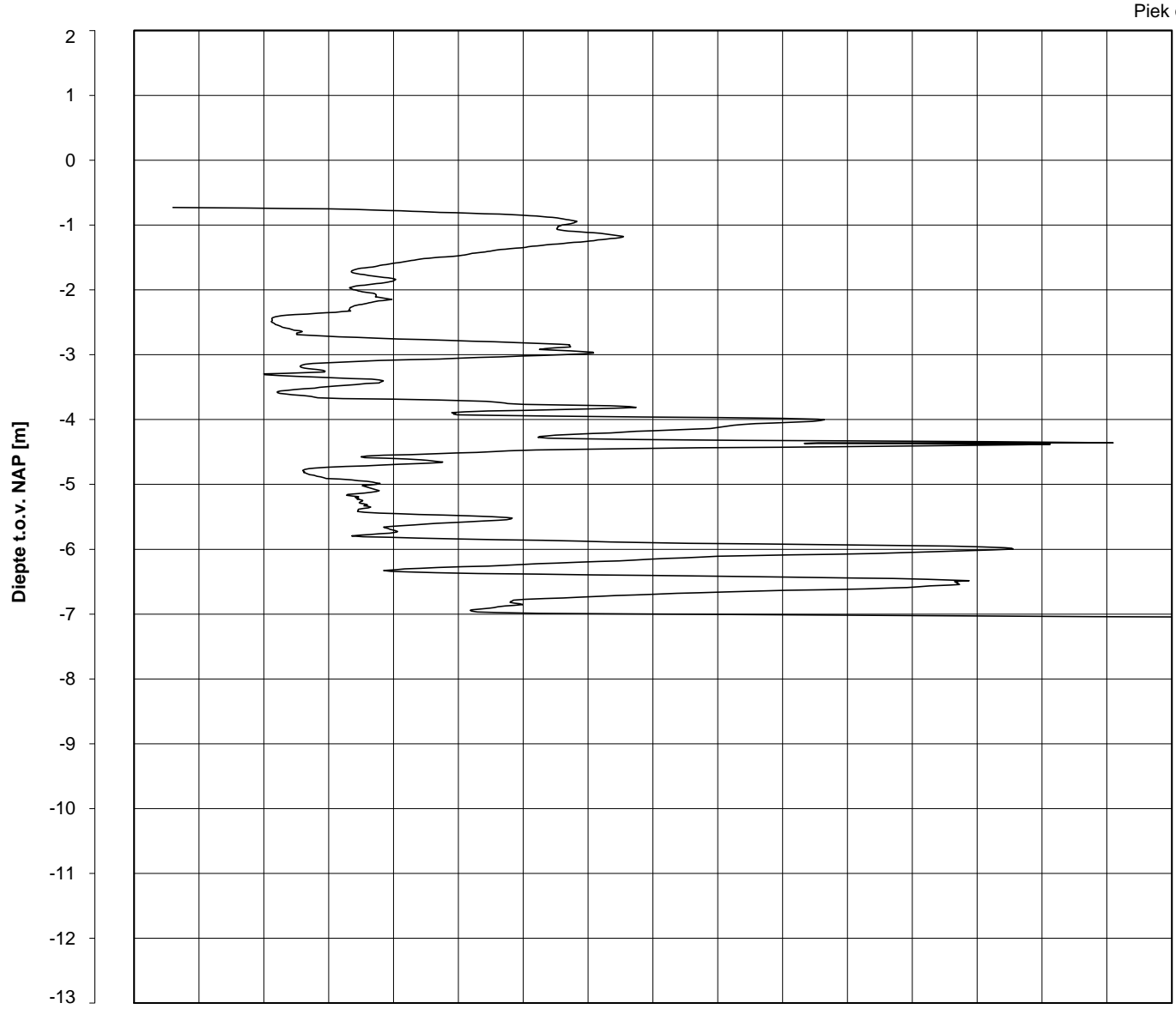
Opdr. 6012-0102-000
 Sond. DKMP702-3

Bol Penetratie Weerstand, q_B [MPa]
.0 .1 .2 .3 .4 .5 .6 .7 .8 .9 1.0 1.1 1.2 1.3 1.4 1.5 1.6


Waterspanning, $u_{1,B}$ [MPa]
-.50 -.25 .00 .25 .50 .75

Waterspanning, $u_{2,B}$ [MPa]

Helling α [Gr]



Piek q_B



1
1
1
1
1
1
2
3

Datum uitvoering : 18-Mar-2013

Sonde Type/Nr. : B-A48F2.5CKE2HA/B 1718

DKMB702-4

BOL SONDERING

Test tov NAP [m] : -0.73

Bol Basis Opp. [mm²] : 4778

Coördinaten [m] : X = 236307.0 Y = 593360.2






NOORD-WEST 380

LEGENDA TERREINPROEVEN EN GRONDSOORTEN

BORINGEN / PEILBUIZEN

	mechanische boring (B)
	handboring (HB)
	niet uitgevoerde boring
	niet uitgevoerde handboring
	boring met peilbuis
	boring met peilbuis, ondiep en diep filter
	boring met peilbuis, ondiep, middeldiep en diep filter
	handboring met peilbuis
	hellingmeterbuis (HMB)
	gedrukte peilbuis (PB) / minifilter (MF)
	boring derden
	boring derden met peilbuis

SONDERINGEN

	diep-/diepzware sondering
	middelzware sondering
	diep-/diepzware sondering met plaatselijke kleefmeting
	middelzware sondering met plaatselijke kleefmeting
	slagsondering
	niet uitgevoerde sondering
	waterspanningsmeter (WSM)
	sondering derden
	sondering derden met plaatselijke kleefmeting

Type sonderingen






M	middelzware sondering
D	diepsondering
DZ	diepzware sondering
S	slagsondering

Toegevoegde metingen

KM	meting van de plaatselijke kleef
P	meting van waterspanning
M	meting van de magnetische veldsterkte
G	meting van de geleidbaarheid
S	meting van de schuifgolfsnelheid (seismische meting)
T	meting van de temperatuur

LEGENDA / TERMINOLOGIE


grind

	Grind, siltig
	Grind, zwak zandig
	Grind, matig zandig
	Grind, sterk zandig
	Grind, uiterst zandig

zand

	Zand, kleilig
	Zand, zwak siltig
	Zand, matig siltig
	Zand, sterk siltig
	Zand, uiterst siltig



veen

	Veen, mineraalarm
	Veen, zwak kleilig
	Veen, sterk kleilig
	Veen, zwak zandig
	Veen, sterk zandig







klei

	Klei, zwak siltig
	Klei, matig siltig
	Klei, sterk siltig
	Klei, uiterst siltig
	Klei, zwak zandig
	Klei, matig zandig
	Klei, sterk zandig

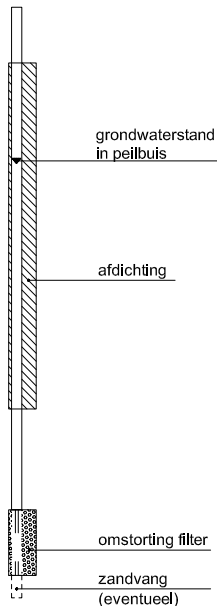
leem

	Leem, zwak zandig
	Leem, sterk zandig



Overige toevoegingen

	zwak humeus
	matig humeus
	sterk humeus
	zwak grindig
	matig grindig
	sterk grindig





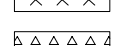
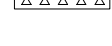
Peilbuis

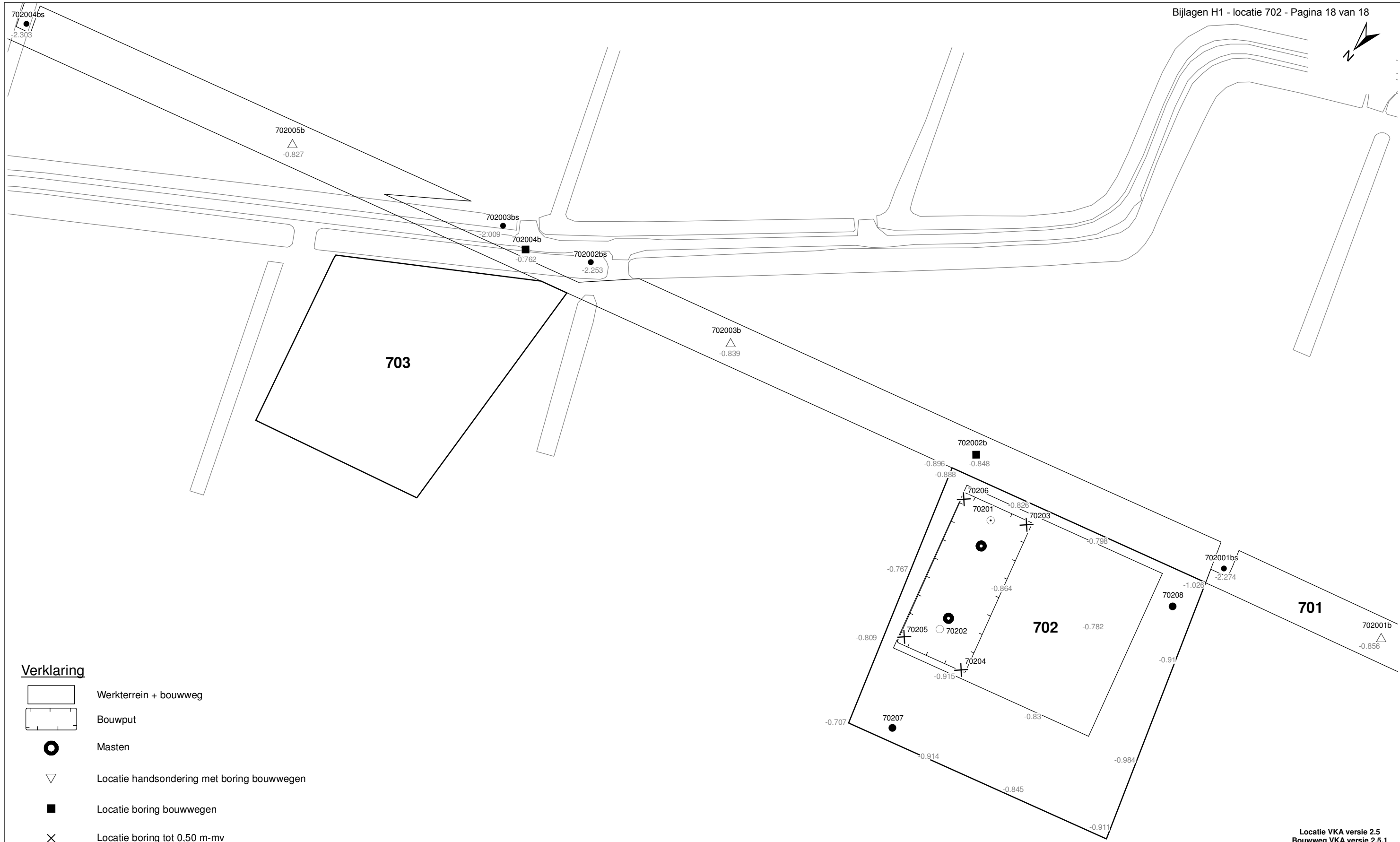


Monsters

	geroerd monster
	ongeroerd monster

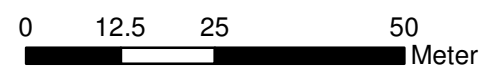
Overig

	gemiddeld hoogste grondwaterstand
	grondwaterstand
	gemiddeld laagste grondwaterstand
	slib
	verharding / kern / asfalt
	puin



Verklaring

-  Werkterrein + bouwweg
-  Bouwput
-  Masten
-  Locatie handsondering met boring bouwwegen
-  Locatie boring bouwwegen
-  Locatie boring tot 0,50 m-mv
-  Locatie boring tot 1,20 m-mv
-  Locatie boring tot 4,00 m-mv
-  Locatie boring + peilbuis
-  Locatie slibmonster (Locatie)
-  Locatie slibmonster (Bouwweg)



Locatie VKA versie 2.5
Bouwweg VKA versie 2.5.1

TITEL		BOORPUNTEN KAART MAST : 702			
		Noord - West 380 kV			
STATUS	GETEKEND DOOR	AFD.	PAR.	OPDRACHTGEVER	
	T. Cornea			TenneT	
	GECONTROLEERD DOOR	AFD.	PAR.	OMSCHRIJVING WIJZIGING	GETEKEND BIJ
	E. Aldershof				ARCADIS
	VOOR AKKOORD	AFD.	PAR.	SCHAAL	DATUM 1e UITGAVE
	M. van Driel			1:1000	02.04.2014
				DATUM WIJZIGING	
VAKGEBIED	TEK. SOORT	PROJECT NR.	FORMAT	NUMMER	WLIZ NR.
			A3	Mast nr. 702	1

2 Cultuurtechnisch onderzoek

3 Geohydrologisch onderzoek

Verantwoording

Titel: Geohydrologisch onderzoek: project: Noord – West 380 kV
Deelgebied: 1
mastnummer: 702

Projectnummer: B.02032.000377.001

Referentienummer: T206878

Revisie: 1.0

Datum: 17 december 2014

Auteur(s): M.J.H. Rakhorst en M.M. Houdé

Gecontroleerd door: J.B. Helder

Paraaf gecontroleerd:



Goedgekeurd door: J. Assink



Paraaf goedgekeurd:

Contact: TenneT380kVnw@arcadis.nl

In het geohydrologisch onderzoek worden twee fases onderscheiden namelijk:

- Fase 1: Beknopte analyse van effecten
- Fase 2: Uitgebreide analyse van effecten indien onderlinge beïnvloeding daar aanleiding toe geeft

Fase 1 is in dit geohydrologisch rapport in paragraaf 3.1 t/m 3.4 uitgewerkt. Indien van toepassing is fase 2 in paragraaf 3.5 en 3.6 uitgewerkt.

INHOUDSOPGAVE

3.1. Inleiding

3.2. Veld- en laboratoriumwerkzaamheden

3.3. Algemene beschrijving tracé

3.4. Bemaling

3.5. Effecten grondwater (Fase2: indien de effecten daar aanleiding toe geven)

3.6. Uitvoeringstechnische aspecten (Fase 2: indien de effecten daar aanleiding toe geven)

3.7 Bijlagen H3

Bijlage 3-1: Locatie inclusief onderzoekspunten

Bijlage 3-2: Overzicht veldgegevens en analyseresultaten

Bijlage 3-3: Tekening: waterinformatiekaart

3.1 *Inleiding*

Doel van het geohydrologisch onderzoek is om inzicht te geven in de geohydrologische situatie op de onderhavige mastlocatie 702. Dit voor de onderbouwing van de vergunningaanvraag in het kader van de Waterwet en het op te stellen werkplan door de aannemer.

Op basis van de geohydrologische situatie is het te verwachten waterbezwaar en de grondwater- en/of stijghoogteverlaging in de omgeving tijdens de bemaling berekend. Met deze gegevens kan de vergunning in het kader van de Waterwet aangevraagd worden.

Indien de mate waarin effecten optreden niet om nadere kwantificering vragen, wordt enkel fase 1 in deze rapportage uitgewerkt. Indien de mate waarin effecten optreden wel om nadere kwantificering vragen, is ook fase 2 uitgewerkt. Er wordt bij het bepalen van de effecten rekening gehouden met de mogelijke invloed van bemaling van naastgelegen masten op de verlaging. Voor een mastlocatie zijn de twee naastliggende mastlocaties maatgevend voor de verlaging en de effecten.

Dit geohydrologisch onderzoek vormt daarnaast een bron van gegevens en basis voor het door de aannemer op te stellen werkplan en uitvoeringsplan van de bemaling (bemalingsplan).

Daarnaast is aandacht besteed aan de kwalitatieve aspecten, vanuit de voorgenomen lozing van bemalingswater op oppervlaktewater.

3.2 *Veld- en laboratoriumwerkzaamheden*

3.2.1 *Veldwerkzaamheden*

Ten behoeve van het geohydrologisch onderzoek zijn ter plaatse van de toekomstige bouwput de volgende veldwerkzaamheden uitgevoerd:

- 4 sonderingen tot 40 m -mv (of maximale reactiekracht van 16 ton);
- Twee boringen tot ten minste 4,0 m -mv;
- Het plaatsen van ten minste één peilbuis ter bepaling van de freatische grondwaterstand in de deklaag;
- De stijghoogte is bij plaatsing van de peilbuis bepaald. Na een wachttijd van tenminste 1 week is een tweede meting uitgevoerd;
- Het nemen van een monster van het oppervlaktewater. Niet ter plaatse van iedere mastlocatie is een monster genomen, maar wel van elk ontvangend oppervlaktewater (zie bijlage 3-3 voor de locatie van monsternamen).

De data waarop deze veldwerkzaamheden hebben plaatsgevonden, zijn weergegeven bij de resultaten van de veldwerkzaamheden zoals weergegeven in bijlage 3-2 en 3-3.

3.2.2 *Laboratoriumwerkzaamheden*

Het grondwater in de peilbuizen en het oppervlaktewater is bemonsterd en geanalyseerd op het standaardlozingspakket (Arseen (As), Chloride (Cl), Zuurstof (O₂), Ammonium (NH₄), Stikstof (N-Kjeldahl), Fe²⁺, Fe-totaal, BZV (biologisch zuurstofverbruik), CZV (chemisch zuurstofverbruik), Sulfaat (totaal), Fosfaat (totaal), zuurgraad (pH), geleidingsvermogen (EGV), droogrest onopgeloste bestanddelen (zs)).

De resultaten van de veld- en laboratoriumwerkzaamheden zijn opgenomen in bijlage 3-2. De resultaten zijn tevens beknopt weergegeven in de als bijlage 3-3 opgenomen tekening.

3.3 *Algemene beschrijving tracé*

3.3.1 *Maaiveld*

De hoogtemetingen gedaan tijdens de veldwerkzaamheden zijn in tabel 3.13 in bijlage 3-2 opgenomen. Hieruit leiden wij een gemiddelde maaiveldhoogte ter plaatse van de locatie af van - 0,80 m NAP.

3.3.2 Bodemopbouw

In onderstaande paragrafen is de ondiepe bodemopbouw en geohydrologische opbouw beschreven.

3.3.2.1 Ondiepe bodemopbouw

Op basis van boringen uitgevoerd tijdens de veldwerkzaamheden bestaat de deklaag vanaf maaiveld (-0,8 NAP m) tot maximale boordiepte uit klei.

3.3.2.2 Geohydrologische opbouw

De regionale bodemopbouw is weergegeven in onderstaande tabel 3.1. De gegevens uit deze tabel zijn ontleend aan www.DINOloket.nl aangevuld met de lokale locatiespecifieke gegevens zoals naar voren komt uit de sonderingen uitgevoerd in het kader van het geotechnische onderzoek (zie hoofdstuk 4) en de handboringen voor het cultuurtechnisch onderzoek (zie hoofdstuk 2). In onderstaande tabel zijn ook de geohydrologische formaties en de op basis van DINOloket en ervaring geïnterpreteerde parameters weergegeven (weerstand en doorlatendheden).

Daarnaast is bij de handboringen per laag de waterdoorlatendheid (k-waarde) geschat voor het berekenen van de uit te voeren bemalingen (zie bijlage 1-1).

Tabel 3.1: Geohydrologische opbouw

Globale diepte (m NAP)	Samenstelling	Geohydrologische eenheid	Formatie	Doorlatendheid/weerstand
-0,8 tot -7	klei	deklaag	Naaldwijk	300 dagen
-7 tot -40	zand	watervoerende laag	Peelo	10 tot 20 m/d

3.3.3 Watersysteem

In onderstaande paragrafen zijn de gegevens van het oppervlaktewater en grondwater beschreven.

3.3.3.1 Oppervlaktewaterpeilen

Het peil van het oppervlaktewater bedraagt circa -2,21 m NAP. Dit is gebaseerd op het AHN2 (Algemeen Hoogtebestand Nederland 2) en de veldmetingen van het slootprofiel.

3.3.3.2 Freatisch grondwater

De Gemiddeld Hoogste Grondwaterstand (GHG) en Gemiddeld Laagste Grondwaterstand (GLG) geven de grondwaterstandsfluctuatiezone aan. Deze kunnen in het veld terug te vinden zijn als hydromorfe profielkenmerken. Op basis van de hydromorfe profielkenmerken in boringen op de locatie is een gemiddelde GHG af te leiden van 0,66 m –mv en de GLG op 1,63 m -mv. Bij een maaiveldniveau van -0,80 m NAP komt dit overeen met een GHG van -1,46 m NAP en een GLG van -2,42 m NAP.

De in peilbuis 70201-1 met filterdiepte 1,90 tot 2,90 m -mv tijdens de veldwerkzaamheden opgenomen freatische stijghoogte is weergegeven in onderstaande tabel. De waarden ten opzichte van maaiveld zijn met de maaiveldhoogte van -0,82 m NAP bij de peilbuis (in het rapport afgerond op twee decimalen) vertaald naar een waarde ten opzichte van NAP.

Tabel 3.2: Ondiepe stijghoogte peilbuis 70201-1

Datum	Stijghoogte [m -mv]	Stijghoogte [m NAP]
3/6/2013	1,10	-1,92
3/20/2013	1,08	-1,90

Stijghoogten diepe grondwater

Op deze locatie is geen diepe peilbuis geplaatst en is in DINOloket in de directe omgeving geen representatief stijghoogteverloop beschikbaar voor de stijghoogte in de te bronneren bodemlaag.

In het DINOloket zijn geen hogere representatieve stijghoogtes gevonden die hoger zijn dan de gemeten grondwaterstanden. Dit komt overeen met de gemiddelde stijghoogte in het watervoerend pakket bepaald door Deltares (figuur 10.D uit Noord-West 380 kV-verbinding, watervergunningen, Deltares 2012).

3.3.3.3 Grond- en oppervlaktewaterkwaliteit

Het waterbeheer voor zowel de kwaliteit van grond- als oppervlaktewater valt onder verantwoordelijkheid van waterschap Noorderzijlvest. Of gehalten in het grondwater te hoog zijn en maatregelen nodig zijn voordat geloosd kan worden, dient in overleg met het waterschap te worden afgestemd.

De effecten op de waterkwaliteit kenmerken zich in het algemeen door verzilting, vermessing, zuurstofhuishouding, giftigheid, verkleuring, vertroebeling en bodemvorming. De parameters die hier invloed op hebben, zijn bepaald door een bemonstering en analyse van het grondwater in de peilbuizen en oppervlaktewater. De resultaten hiervan staan in tabel 3.4 weergegeven. Van het diepe grondwater zijn geen analysegegevens beschikbaar.

Voor het lozen van grondwater is het Besluit lozing buiten inrichting van toepassing (16 maart 2011, artikel 3.2). Lozing in oppervlaktewater is toegestaan indien het gehalte onopgeloste stoffen ten hoogste 50 mg/l bedraagt en als gevolg van de lozing geen visuele verontreiniging optreedt. Dit laatste hangt over het algemeen samen met de aanwezigheid van ijzer en het zuurstofgehalte.

Ter plaatse van de lozingspunten zijn het oppervlaktewater en de waterbodem geanalyseerd. Dit is gedaan om de kwaliteit van het oppervlaktewater inzichtelijk te maken en de mate van visuele verontreiniging als gevolg van opwerveling van de waterbodem te kunnen inschatten.

In tabel 3.4 is tevens de norm voor onopgeloste bestanddelen in oppervlaktewater opgenomen. De tabel is aangevuld met indicatieve lozingsnormen voor de parameters die vanuit de zorgplicht relevant zijn voor de waterkwaliteit. Deze normen zijn echter indicatief en gebaseerd op Commissie Integraal Waterbeheer (Kleine en kortdurende lozingen Wvo, juni 2001).

Tabel 3.4: Indicatieve lozingsnorm

Parameter	Eenheid	Meetwaarde grondwater ondiep (70201-1-2)	Meetwaarde grondwater diep ()	Meetwaarde oppervlaktewater (70101ow-1)	Indicatieve norm
Filterdiepte	m -mv	1,9 tot 2,9	n.b.*	n.v.t.	n.v.t.
Droogrest onopgeloste bestanddelen	mg/l	240	n.b.*	37	< 50
			n.b.*		
Zuurstof [O]	mg O ₂ /l	1,8	n.b.*	6,0	> 5.0
IJzer [Fe]	mg/l	5,0	n.b.*	0,8	< 5.0
Ammonium (als N)	mg N/l	6,5	n.b.*	0,2	< 20
Arseen [As]	µg/l	2,1	n.b.*	6,3	< 30
Chloride	mg/l	5150	n.b.*	1100	< 200
Fosfor [P]	mg/l	2,200	n.b.*	0,840	< 1,0
Stikstof (N; volgens Kjeldahl)	mg/l	7,5	n.b.*	2,6	< 20
Sulfaat (opgelost, als S)	mg S/L	3,9	n.b.*	53,0	< 100

*n.b. = niet beschikbaar

De gehalten, waargenomen in peilbuis 70201-1 met filterdiepte 1,9 tot 2,9 m -mv rond de diepte van de grondwateronttrekking, zijn representatief voor de lozing van de grondwateronttrekking.

Uit bovenstaande tabel kan geconstateerd worden dat bij de lozing van het grondwater de volgende indicatieve lozingsnormen overschreden worden: droogrest onopgeloste bestanddelen (hierna te noemen zwevende stof), zuurstof, chloride, fosfor.

De indicatieve lozingsnorm voor zuurstof wordt overschreden en de concentratie in het ontvangende oppervlaktewater is hoger dan die in het te lozen water.

De verwachting is dat er door de lozing een verslechtering in waterkwaliteit in het ontvangende oppervlaktewater optreedt.

Het te lozen grondwater heeft voor zwevende stof, chloride en fosfor een hogere waarde ten opzichte van de indicatieve lozingsnormen en ten opzichte van het ontvangende oppervlaktewater. De verwachting is dat er door de lozing een verslechtering in waterkwaliteit in het ontvangende oppervlaktewater optreedt.

Maatregelen die genomen kunnen worden om de concentratie van deze stoffen te verlagen (of verhogen bij zuurstof) zijn de volgende:

Verhogen van de concentratie zuurstof kan door middel van beluchten.

Hoge concentratie zwevende stoffen (droogrest onopgeloste bestanddelen) kan verlaagd worden door middel van een filter.

Maatregelen tegen verslechtering van de waterkwaliteit van het ontvangende oppervlaktewater (vanwege te hoge concentratie chloride, fosfor) worden met het waterschap besproken.

3.4 Bemaling

3.4.1 Aanlegmethode bi-pole mast

De afmeting van de bouwput bedraagt 20 x 40 m. De benodigde ontgravingsdiepte bedraagt 3,0 m – mv. Voor de aanleg van de mastvoet wordt met een maximale aanlegperiode en bemalingsduur van 4 weken gerekend.

3.4.2 Berekening

Bij de berekening van het waterbezwaar is rekening gehouden met de volgende uitgangs- en aandachtspunten.

3.4.2.1 Uitgangspunten

- De berekeningen zijn uitgevoerd ten opzichte van de stijghoogte in het watervoerend pakket om geen onderschatting te maken van het waterbezwaar (worstcase-scenario);
- Bij de bemaling is uitgegaan van een ontwateringsdiepte van 0,5 m beneden de putbodem;
- De onttrekkingshoeveelheden en bijbehorende verlagingen zijn berekend uitgaande van een instationair onttrekkingsdebiet. Bij een gespannen pakket is uitgegaan van een stationair onttrekkingsdebiet aangezien binnen de aangehouden bemalingsduur het maximale invloedgebiedsgebied wordt bereikt;
- Voor analytische berekeningsmethoden is een oneindig uitgestrekt homogeen pakket verondersteld. Bij een gespannen pakket is uitgegaan van een stationair onttrekkingsdebiet aangezien binnen de aangehouden bemalingsduur het maximale invloedgebiedsgebied wordt bereikt;
- In de onttrekkingshoeveelheden is geen rekening gehouden met een eventuele toename in debiet als gevolg van de nabije ligging van oppervlaktewater;
- In de berekeningen wordt rekening gehouden met de effectieve dikte van de watervoerende laag (onvolkomenheid van filters volgens Forcheimer);
- De lozing van het onttrokken grondwater kan plaatsvinden op nabij gelegen oppervlaktewater, waar ook het monster uit oppervlaktewater is genomen (zie bijlage 3-3);
- Per mastlocatie wordt met een maximale bemalingsduur van 4 weken gerekend.

3.4.2.2 Debiet en waterbezwaar

Bij de bemalingen kan sprake zijn van een freatische, een deels semi-gespannen en deels gespannen situatie van het grondwater. De formule van Theis kan worden gebruikt bij instationaire bemaling voor deze drie situaties. Omdat deze allemaal voorkomen op dit tracé is de formule van Theis toepasbaar. Hiervoor dient wel de parameter meewerkend porievolume of specifieke berging per situatie aangepast te worden. Op de delen van het tracé waar een gespannen situatie van het grondwater aanwezig is, passen wij de formule van De Glee toe.

Theis

Voor de berekening van debieten en verlaging van de stijghoogte in freatische, een deels semi-gespannen situatie van het grondwater is gebruik gemaakt van een afgeleide van de formule van Theis (1935).

$$Q_{Theis} = \frac{s_r \cdot 4 \cdot \pi \cdot kD}{W(u)}$$

met s_r = gewenste verlaging ter hoogte van de bouwput (m)
 kD = transmissiviteit (m^2/d)
 $W(u)$ = Theis Well functie (-)

Waarin u :

$$u = \frac{r^2 S}{4 \cdot kD \cdot t} \quad (-)$$

met r = straal bouwput (m)
 S = bergingscoëfficiënt (-)
 t = tijd (d)

$W(u)$: Theis well functie, die benaderd kan worden door:

$$W(u) = -0,5772 - \ln u + u - \frac{u^2}{2 \cdot 2!} + \frac{u^3}{3 \cdot 3!} - \frac{u^4}{4 \cdot 4!} + \dots$$

De Glee

Op de delen van het tracé waar een gespannen situatie van het grondwater aanwezig is, passen wij de formule van De Glee toe.

Spanningsbemaling

De formule van De Glee kan worden gebruikt voor stationaire berekeningen in semi-gespannen aquifers. In dat geval is sprake van nalevering vanuit de aquitard of bovenliggende aquifer. De volgende randvoorwaarden:

- Aquifer is semi-gespannen;
- Aquifer en aquitard zijn oneindig uitgestrekte pakketten;
- Homogeen, isotroop en uniforme dikte van de aquifer;
- Uitgangssituatie: horizontale grondwaterspiegel;
- Constante onttrekkingshoeveelheid en stroming naar de put is stationair;
- Volkomen bron;
- Verticale stroming in aquitard;
- Verwaarloosbare verlaging in boven- (en onder-)gelegen aquifer;
- $\lambda > 3D$.

Maatgevend voor de mate van nalevering van grondwater uit een boven- (en onder)liggend pakket is de weerstand van de aquitard (deklaag) en de hoeveelheid te onttrekken water.

Formule van De Glee:

$$Q_{DeGlee} = \frac{(s \cdot 2 \cdot \pi \cdot kD)}{K_0(r/\lambda)}$$

met s = gewenste verlaging ter hoogte van de bouwput
 $K_0(r/\lambda)$ = Besselfunctie
 r = straal van de bouwput
 λ = spreidingslengte = $\sqrt{k \cdot D \cdot c}$
 k = doorlatendheid
 D = dikte aquifer
 c = weerstand aquitard

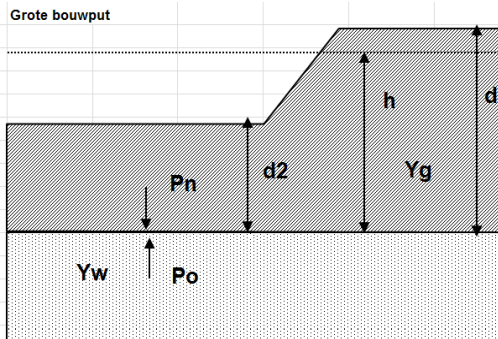
3.4.2.3 Opbarstgevaar

Indien zich onder de bouwputbodembodem een slecht doorlatende laag bevindt, bestaat er een risico dat de bouwputbodembodem, als gevolg van de waterdruk aan de onderzijde van deze laag, zal opbarsten. Het gevaar voor opbarsten wordt bepaald door de verhouding tussen de opwaartse en neerwaartse krachten, in formule:

$$V_f = P_n/P_o = d_2 \cdot Y_g / h \cdot Y_w$$

Waarin:

- V_f veiligheidsfactor, verhouding tussen neer- en opwaartse druk (1,2);
- P_n neerwaartse druk door bovenliggende grondlagen (kN/m²);
- P_o opwaartse druk (waterspanning) (kN/m²);
- d₂ dikte van de slecht doorlatende grondlagen onder de bouwputbodembodem (m);
- Y_g gemiddeld volumegewicht van de grond inclusief poriewater (kN/m³);
- Y_w gemiddeld volumegewicht van poriewater (kN/m³);
- h stijghoogte van het grondwater in de onderliggende watervoerende laag t.o.v. de onderzijde van de slecht doorlatende laag.



Tabel 3.5: Uitgangspunten en uitkomsten van de opbarstberekening.

mast	uitgangspunten			Y _w	aandeel bodem			Y _g	evenwichtsberekening			
	d ₂ [m]	d [m]	h [m]		veen [10]	klei [14]	zand [18]		P _n [kN]	P _o [kN]	Y _f < 1,2	verlaging stijghoogte [m]
702	3,2	6,2	5,6	9,8	0,0	1,0	0,0	14,0	44,8	54,9	Ja	1,8

Voor de opbarstberekening is gebruik gemaakt van de hoogste waarde van de gemeten grondwaterstanden (freatisch) en stijghoogtes (watervoerend pakket).

Uit bovenstaande tabel volgt of er een veiligheidsfactor (Y_f) is, die al dan niet groter is dan 1,2. Aangezien hier "Ja" aangegeven is, is een verlaging van de stijghoogte door spanningsbemaling van 1,8 meter benodigd om opbarsting van de bouwput te voorkomen.

3.4.2.4 Bandbreedteanalyse

Voor de bandbreedteanalyse is een tweetal parameters die we beschouwen:

- Bodemopbouw;
- Stijghoogten.

De gegevens van het te bemalen werk zoals bemalingsduur en afmetingen nemen wij niet mee omdat deze als uitgangspunt gezien moeten worden.

Het onttrekkingsdebiet en waterbezwaar worden voornamelijk bepaald door de doorlatendheid van de aanwezige zandlaag onder de deklaag. Op basis van de boorbeschrijvingen en ervaring hebben we een kD waarde van 400,0 m²/dag en een dikte van 20,00 m aangehouden. De doorlatendheid zou kunnen variëren tussen 10,0 m/dag en 20,0 m/dag. Bij de berekening van het debiet en waterbezwaar wordt rekening gehouden met deze spreiding.

Uitgangspunt is het worst-case scenario, daarom zijn het uiteindelijke debiet en waterbezwaar met de maximale doorlatendheid opgenomen in het rapport.

3.4.2.5 Debiet en waterbezwaar

Deklaag

Voor de bemaling van de deklaag met een verlaging ten opzichte van de GHG van 2,8 m is het totaal benodigd debiet berekend op 19,5 m³/uur. Bij een verlaging ten opzichte van de GLG van 1,9 is het totaal benodigde debiet berekend op 10,2 m³/uur.

Spanningbemaling

Voor de spanningsbemaling van de watervoerende laag met een verlaging ten opzichte van de maximaal gemeten stijghoogte is voor een verlaging van 1,8 m het totaal benodigd debiet berekend op 87,9 m³/uur.

Het totale debiet van de bemaling bedraagt bij GHG 107,4 m³/uur en bij GLG 47,8 m³/uur.

Waterbezwaar

De bemalingsduur bedraagt vier weken. Het totaal verwachte waterbezwaar in de bemalingsperiode van 4 weken bedraagt circa 72191 m³ bij GHG en 32133 m³ bij GLG. Het waterbezwaar overschrijdt de vergunningsplichtige hoeveelheid.

Een aantal zaken kan leiden tot een hoger waterbezwaar dan hier berekend is. Er kan neerslag vallen. Daarnaast moet rekening gehouden worden met het leegpompen van de bouwkuip en mogelijk leegpompen van nabijgelegen oppervlaktewater. Ook kunnen mogelijke onvoorziene situaties tot extra waterbezwaar leiden. Deze zijn niet meegenomen in de berekening van het waterbezwaar.

3.4.3 Bemalingswijze

Bij de bemalingswijze dient rekening gehouden te worden met de heterogeniteit in bodemopbouw. Het goed ontwateren van de verschillende lagen in de bodem kan door het toepassen van verticale onttrekkingfilters met lange perforatie en, al dan niet haalbuizen.

3.4.4 Verlaging grondwaterstand en invloedsgebied

3.4.4.1 Invloedsgebied freatisch pakket

In afbeelding 3.1 is de ligging van de mastlocatie en het maximale invloedsgebied weergegeven op een topografische ondergrond.

Het maximale invloedsgebied in de deklaag bedraagt 85 m, onder de slecht doorlatende laag in de watervoerende laag 360 m. Dit maximale invloedsgebied is weergegeven op kaart om een eventuele afweging te maken over het al dan niet acceptabel zijn van deze effecten.

3.4.4.2 Invloedsgebied watervoerend pakket

Tabel 3.6: Invloedsgebieden bij GHG

verlaging	afstand [m]	
	freatisch pakket	watervoerend pakket
0,05 m	85	360
0,10 m	75	280
0,20 m	65	205
0,5 m	50	110
1,0 m	40	55

Het invloedsgebied overlapt met naastgelegen mastlocaties. De verlaging in het overlappende gebied is de som van de afzonderlijke verlagingen, bij gelijktijdige bemaling kan hierdoor het debiet lager worden om dezelfde ontwateringsdiepte te bereiken. De uitgevoerde berekening is daardoor

worst-case. Bij gelijktijdige bemaling dient met de onderlinge beïnvloeding rekening gehouden te worden, zodat het invloedsgebied niet groter wordt.

3.4.5 Beknopte analyse mogelijke effecten

Binnen het maximale invloedsgebied zijn de volgende objecten aanwezig: Terlaansterpad op 70 m afstand, hogedruk gasleiding op 70 m afstand en landbouw met watergangen (zie afbeelding 3.1).

Zettingen

De bodemopbouw en grondwaterverlagingen ter plekke van het Terlaansterpad en de hogedruk gasleiding is zettingsgevoelig, als gevolg van grondwaterverlagingen zetting en mogelijk schade is niet uit te sluiten.

Infrastructuur/leidingen

De kabels en leidingen bestaan uit een hoge drukgasleiding. Zettingschade kan bij deze leiding optreden. Het is niet uit te sluiten dat mitigerende maatregelen genomen moeten worden. Deze te nemen maatregelen worden voorafgaand en/of tijdens de constructiewerkzaamheden afgestemd met de beheerder.

Droogteschade voor landbouw

Als gevolg van de verlaging van de grondwaterstand is niet uit te sluiten dat droogteschade optreedt ter plaatse van de landbouwpercelen. Daarom moet voorafgaand aan de werkzaamheden worden afgestemd met de eigenaar.

Grondwateronttrekkingen

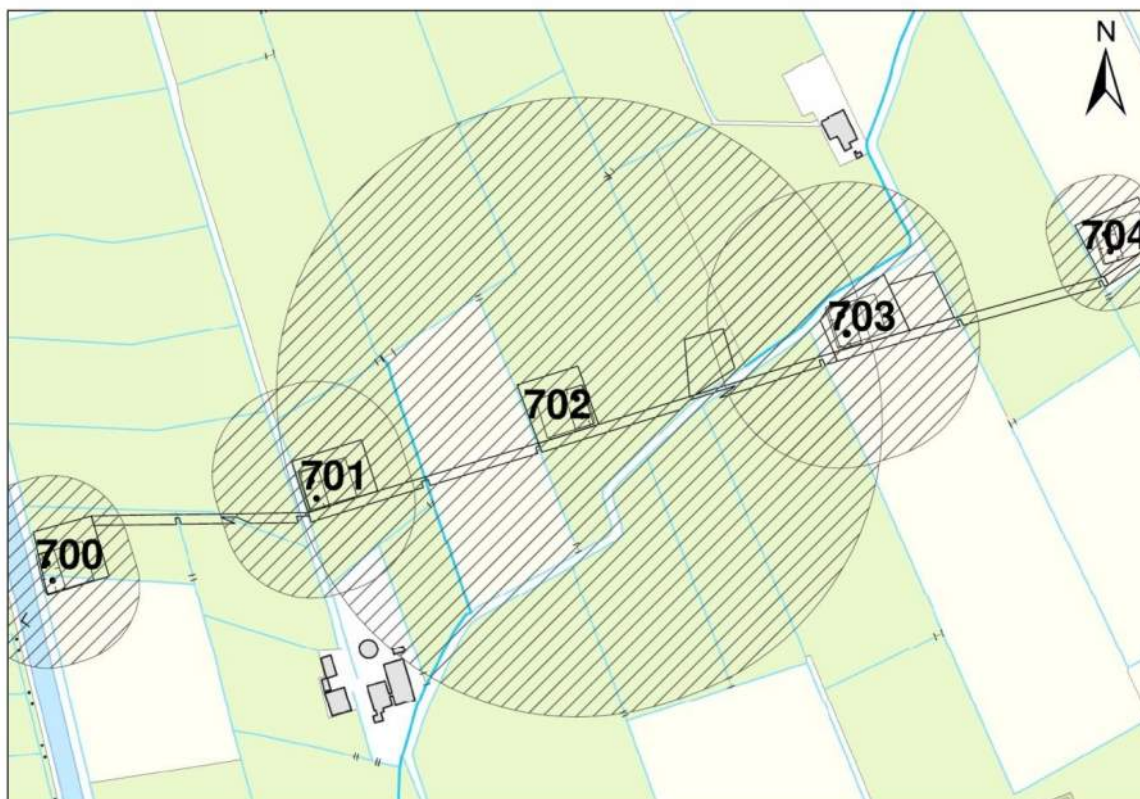
Grondwateronttrekkingen van derden zijn op basis van het landelijk grondwaterregister en gegevens van de provincie niet aanwezig. Er is geen informatie beschikbaar over onttrekkingen die niet bij de provincie zijn geregistreerd.

Grondwaterbeschermingsgebieden

De locatie is niet gelegen in een waterwingebied of boringsvrije zone en dus ook niet binnen een grondwaterbeschermingsgebied.

Mogelijke maatregelen om het invloedsgebied te verkleinen zijn:

- Verhogen van de mastvoet;
- Toepassen van retourbemaling, in het geval van spanningsbemaling;
- Toepassen van onttrekkingsbeperkende maatregelen zoals waterdichte (beton)vloeren of biologische afbreekbare waterremmende injectievloeistof;
- Verkorten van de bemalingsduur.

Afbeelding 3.1: Ligging mastlocatie en invloedsgebied op topografische ondergrond (Bron: top10NL-Kadaster)

3.5 Effecten grondwater

De beknopte analyse van mogelijke effecten veroorzaakt door de bemaling geven aan dat mogelijk zettingschade kan optreden ter plekke van infrastructuur. Daarom is het thema zettingen in de onderstaande paragraaf 3.5.1. verder uitgewerkt.

3.5.1 Zettingen

In deze paragraaf zijn berekeningen gemaakt van de te verwachten zettingen ten gevolge van de verlaging van de grondwaterstand voor de aanleg van de masten.

Gehanteerde documenten en literatuur:

- NEN9997-1+C1:2012, Geotechnisch ontwerp van constructies;
- Grondopbouw per mastlocaties zoals is aangegeven in paragraaf 3.2.2, zie tabel 3.1. (De grondparameters zijn gebaseerd op sonderingen en tabel 2b uit NEN9997-1). In het algemeen geeft de tabel uit de NEN9997-1 een veilige inschatting van de parameters. De onnauwkeurigheid van de berekende zettingen bedraagt +/- 30%.

Uitgangspunten:

- Bemalingsduur is 28 dagen;
- De initiële grondspanning is bepaald bij een lage grondwaterstand (GLG);
- De freatische GLG/GHG is bepaald aan de hand van hydromorfe profielkenmerken ter plekke van de boorprofielen, zie sub paragraaf 3.3.3.2;
- De GHG/GLG van de stijghoogte in het watervoerend pakket is in sommige gevallen gemeten. In de gevallen dat deze onbekend is, is gebruik gemaakt van peilbuismetingen uit het DINO-loket of is gebruik gemaakt van de freatische GHG/GLG. Vervolgens is deze vergeleken met de door Deltares bepaalde gemiddelde grondwaterstand (figuur 10.D uit Noord-West 380 kV-verbinding, watervergunningen, Deltares 2012);

- De grondwaterstandsverlaging veroorzaakt door de bemaling is bepaald ten opzichte van de GLG (freatisch grondwater en van het eerste watervoerend pakket). Hiervoor is dezelfde methode gebruikt als bij de berekende verlaging ten opzichte van GHG, zie sub paragraaf 3.4.2.2;
- Voor de berekening is een conservatie berekend, de grond – en modelparameters zijn conservatief gekozen.

Berekeningswijze:

De zettingen ten gevolge van de freatische grondwaterstand en stijghoogte verlaging zijn bepaald met behulp van D-settlement volgens de methode NEN-Koppejan met het consolidatie model Darcy.

Resultaten:

De GHG/GLG waarden van het freatische grondwater staan in sub paragraaf 3.3.3.2, zie tabel 3.7. In de omgeving van deze mast is geen representatieve gemeten GLG waarde van het eerste watervoerend pakket aanwezig. Daarom is als indicatie de GHG/GLG van het freatische grondwater overgenomen. Dit komt overeen met de gemiddelde stijghoogte in het watervoerend pakket bepaald door Deltares (figuur 10.D uit Noord-West 380 kV-verbinding, watervergunningen, Deltares 2012).

Tabel 3.7: GHG/GLG van het freatische en diepe grondwater.

	Freatisch grondwater		Stijghoogte in diep grondwater	
	[m NAP]	[m-mv]	[m NAP]	[m-mv]
GHG	-1,46	-0,66	-1,46	-
GLG	-2,42	-1,63	-2,42	-

Tabel 3.8: grondopbouw met bijbehorende grondparameters.

Globale diepte (m NAP)	Samenstelling	Formatie	Ydr/Ynat [kN/m3]	C'p [-]	C's [-]	Cv [m2/s]
-0,80 tot -1,60	Toplaag, klei humeus	Naaldwijk	13/13	7,5	30	1*10-7
-1,60 tot -1,80	Veen, organisch materiaal	Naaldwijk	12/12	7,5	20	1*10-7
-1,80 tot -7,00	Klei, siltig	Naaldwijk	14/14	10	110	1*10-7
-7,00 tot -8,50	Zand	Peelo	18/20	200	∞	drained
-8,50 tot -9,25	Klei, siltig	Peelo	14/14	10	110	1*10-7
-9,25 tot -12,00	Zand	Peelo	18/20	200	∞	drained
-12,00 tot -14,25	Klei, siltig	Peelo	14/14	10	110	1*10-7
-12,25 tot -40,0-	Zand	Peelo	18/20	200	∞	drained

Bodemopbouw o.b.v. sondering DKM702-2

Tabel 3.9: verlagingen en afstanden ten opzichte van GHG/GLG vanwege verlaging freatisch grondwater.

verlaging [m] t.o.v. GHG	afstand t.o.v. GHG [m]	verlaging t.o.v. GLG [m]	afstand t.o.v. GLG [m]
0,05	85	0,05	85
0,10	75	0,10	65
0,20	65	0,20	55
0,5	50	0,5	40
1,0	40	1,0	35
2,8	0	1,9	0

Tabel 3.10: verlagingen en afstanden ten opzichte van GHG/GLG vanwege spanningsbemaling.

verlaging [m] t.o.v. GHG	afstand t.o.v. GHG [m]	verlaging t.o.v. GLG [m]	afstand t.o.v. GLG [m]
0,05	360	0,05	260
0,10	280	0,10	185
0,20	205	0,20	115
0,5	110	0,5	40
1,0	55	1,0	10
1,8	0	0,8 á 1,0	0

Tabel 3.11: resultaten van zettingsberekening.

Verlaging/object	Verlaging [m]	Afstand tot rand bouwput [m]	Zetting [m] na 28 dagen	Eindzetting [m] 30 jaar	Effect
Terlaansterpad	0,10 (freatisch) / 0,38 (spanning)	70,0	0,006	0,020	Nihil
Hoge druk gasleiding	0,10 (freatisch) / 0,38 (spanning)	70,0	0,006	0,020	Aanwezig, contact opnemen met beheerder

Terlaansterpad

Ter plaatse van de Terlaansterpad zijn zettingen berekend van circa 0,006 m na 28 dagen. De zettingen van de weg zelf zullen als gevolg van de gunstige invloed van de aanwezige aardebaan en voorbelasting door verkeer minder zijn. De effecten van de zettingen zijn naar verwachting nihil.

Hoge druk gasleiding

Ter plaatse van de hoge druk gasleiding zijn zettingen berekend van circa 0,005 m na 28 dagen. Geadviseerd wordt om contact op te nemen met de beheerder van de leiding om te controleren of de te verwachte zettingen toelaatbaar zijn. Ook wordt geadviseerd om de zettingen te monitoren.

Voor de hoge druk gasleiding wordt geadviseerd om de zettingen te monitoren. Ook wordt geadviseerd om de stijghoogte van het watervoerend te monitoren door een peilbuis te plaatsen, omdat deze onbekend is.

3.5.2 Droogteschade landbouw

Als gevolg van de verlaging grondwaterstand is niet uit te sluiten dat droogteschade optreedt aan de vegetatie van landbouwgebieden. Door de relatief korte duur van de bemaling is de kans op droogteschade beperkt. Indien de bemaling plaats vindt in een groeiperiode en er ten tijde van de bemaling te weinig neerslag valt, kan in overleg met de gebruikers beregening of bevoeiing overwogen worden om schade te voorkomen. Buiten het groeiseizoen en in perioden met voldoende neerslag wordt geen schade aan gewassen verwacht. Voorafgaand aan de werkzaamheden moet worden afgestemd met de beheerder en eigenaar.

3.5.3 Droogteschade natuur

Niet van toepassing.

3.5.4 Verontreinigingen

Het onderzoek in Hst 5 geeft aan dat geen (mobiele) verontreiniging aanwezig zijn. Aan de hand van de berekende invloedsgebieden van de freatische- en spanningsbemaling is een extra check gedaan bij de bodeminformatiekaart van de provincie Groningen (16 juni 2014). Hieruit bleek dat binnen de berekende invloedsgebieden van de mast geen mobiele verontreiniging wordt verwacht.

3.5.5 Archeologie

Niet van toepassing.

3.5.6 Grondwateronttrekkingen derden

Grondwateronttrekkingen van derden zijn op basis van het landelijk grondwaterregister en gegevens van de provincie niet aanwezig. Er is geen informatie beschikbaar over onttrekkingen die niet bij de provincie zijn geregistreerd.

3.6 *Uitvoeringstechnische aspecten*

3.6.1 Technische principes bemaling

Uitvoeringstechnische aspecten zijn uiteindelijk de verantwoordelijkheid van de aannemer. Zoals aangegeven in de subparagraaf 3.4.3. moet bij de bemalingswijze rekening gehouden worden met de heterogeniteit in bodemopbouw. Het goed ontwateren van de verschillende lagen in de bodem kan door het toepassen van verticale onttrekkingfilters met lange perforatie- en, al dan niet haalbuizen. Daarnaast moet bij fijn zandige afzettingen op grof zandigere pakketten rekening gehouden worden dat de filters niet te diep in het grof zandige pakket worden gezet.

3.6.2 Voorschriften, vergunningen en heffingen

Niet van toepassing.

3.6.3 Monitoring

Voorafgaand aan de werkzaamheden moet contact worden opgenomen met de beheerder en eigenaar van de langbouwgrond en de hoge druk gasleiding voor afstemming of monitoring van de verlaging nodig is om schade vast te stellen.

De stijghoogte van het watervoerend is onbekend, daarom wordt aanbevolen om deze te monitoren door een peilbuis te plaatsen.

Voor de hoge druk gasleiding wordt geadviseerd om de zettingen te monitoren.

3.7 *Samenvatting*

In onderstaande tabel 3.7 is een samenvatting weergegeven van het verwachte waterbezwaar, de geadviseerde bemalingswijze en aandachtspunten.

Tabel 3.12: Samenvatting bemaling

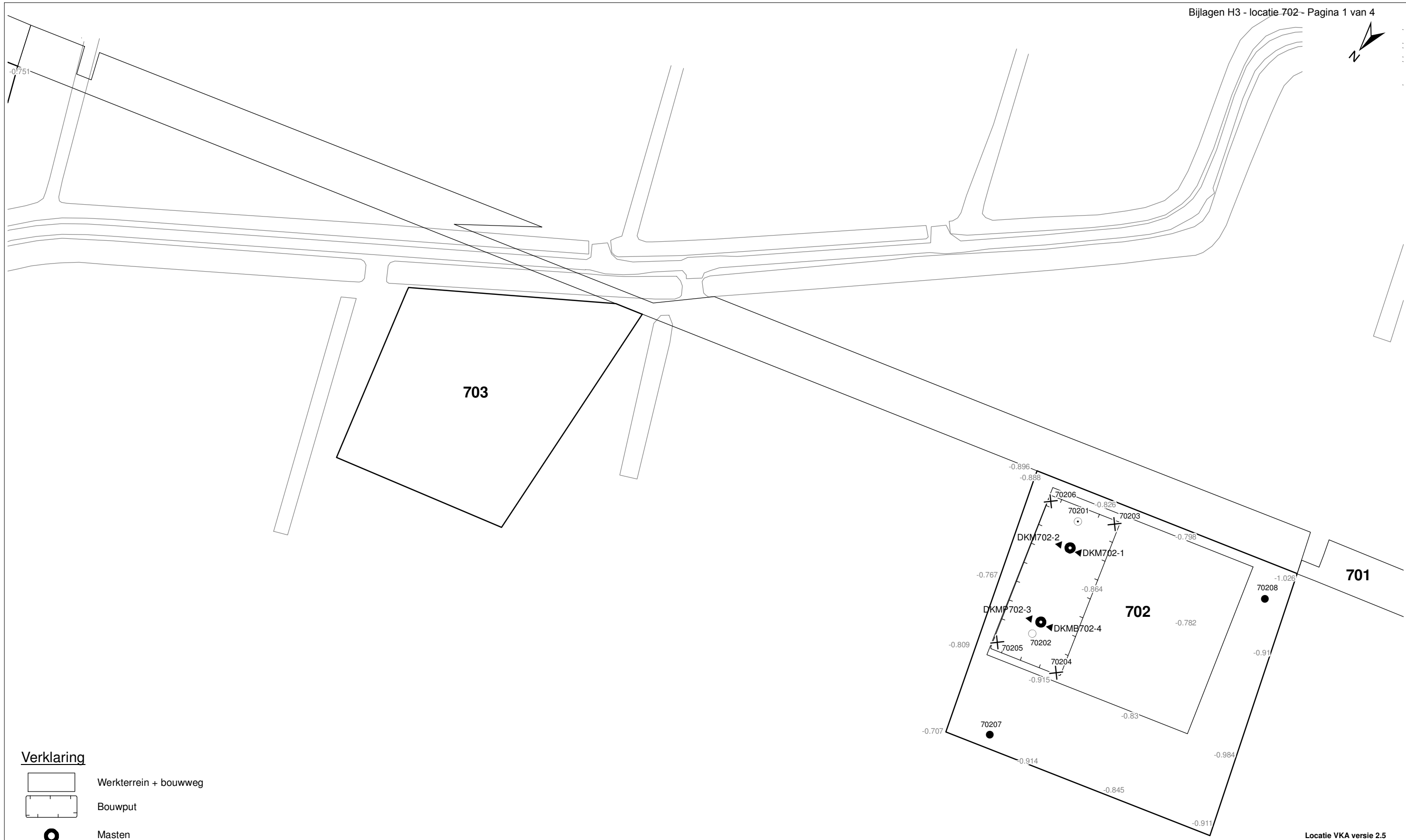
thema	resultaat
lozing	Aandachtspunt zwevende stof, zuurstof, chloride, fosfor
spanningsbemaling noodzakelijk	Ja
debiet freatisch pakket	19,5 m ³ /uur
debiet watervoerend pakket/spanningsbemaling	87,9 m ³ /uur voor GHG
debiet totaal	107,4 m ³ /uur voor GHG
bemalingsduur	4 weken
totaal waterbezwaar	72191 m ³
Invloedgebied deklaag	85 m
Invloedgebied watervoerend pakket	360 m
Bemalingswijze	verticale bemaling van deklaag en watervoerende laag
Potentieel effect	Zetting, droogteschade

3.8 *Bijlagen H3*


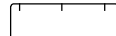






Bijlage 3-1: Locatie inclusief onderzoekspunten

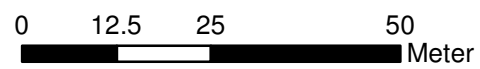
Bijlage 3-2: Overzicht veldgegevens en analyseresultaten

Bijlage 3-3: Tekening: waterinformatiekaart



Verklaring

-  Werkterrein + bouwweg
-  Bouwput
-  Masten
-  Locatie sondering incl. nummer
-  Locatie boring tot 0,50 m-mv
-  Locatie boring tot 1,20 m-mv
-  Locatie boring tot 4,00 m-mv
-  Locatie boring + peilbuis



Locatie VKA versie 2.5
Bouwweg VKA versie 2.5.1

TITEL		GEOHYDROLOGIE KAART MAST : 702		Noord - West 380 kV	
STATUS	GETEKEND DOOR T. Comea	AFD.	PAR.	OPDRACHTGEVER TenneT	
	GECONTROLEERD DOOR E. Aldershof	AFD.	PAR.	OMSCHRIJVING WIJZIGING	GETEKEND BIJ ARCADIS
	VOOR AKKOORD M. van Driel	AFD.	PAR.	SCHAAL 1:1000	DATUM 1e UITGAVE 02.04.2014
VAKGEBIED	TEK. SOORT	PROJECT NR.	FORMAT A3	NUMMER Mast nr. 702	WLIZ. NR. 1

Bijlage 3-2 overzicht veldgegevens mast 702
(Van diepe grondwater zijn geen analysegegevens beschikbaar)

Tabel 3.7: Veldmetingen peilbuis 70201-1

Parameter	Meetwaarde	Eenheid
Datum monstername	3/20/2013	
Filterdiepte	1,9 tot 2,9	m -mv
Zuurgraad	7,1	
Geleidbaarheid stabiel	3500	µS/cm
Grondwaterstand	1,08	cm -mv
Temperatuur	8,0	°C

Tabel 3.8: Analyse grondwater peilbuis 70201-1

Parameter	Meetwaarde	Eenheid
Filterdiepte	1,9 tot 2,9	m -mv
Ammonium	8,4	mg/l
Ammonium (als N)	6,5	mg N/l
Arseen [As]	2,1	µg/l
BZV-5	< 1,0	mg O2/l
Chloride	5150	mg/l
CZV	55	mg/l
Droogrest onopgeloste bestanddelen	240	mg/l
Fosfaat (als P2O5)	5,10	mg P2O5/l
Fosfaat (als PO4)	6,80	mg PO4/l
Fosfor [P]	2,200	mg/l
IJzer [Fe]	5,0	mg/l
Stikstof (N; vlgs Kjeldahl)	7,5	mg/l
Sulfaat (als SO4)	12	mg SO4/l
Sulfaat (opgelost, als S)	3,9	mg S/L
Zuurstof [O]	1,8	mg O2/l

Tabel 3.11: Veldmetingen oppervlaktewater 70101ow-1

Parameter	Meetwaarde	Eenheid
Zuurgraad	7,32	
Geleidbaarheid stabiel	3780	µS/cm
Temperatuur	2	°C

Tabel 3.12: Analyse oppervlaktewater 70101ow-1

Parameter	Meetwaarde	Eenheid
Datum monstername	3/20/2013	
Ammonium	0,3	mg/l
Ammonium (als N)	0,2	mg N/l
Arseen [As]	6,3	µg/l
BZV-5	8,3	mg O2/l
Chloride	1100	mg/l
CZV	85	mg/l
Droogrest onopgeloste bestanddelen	37	mg/l
Fosfaat (als P2O5)	1,90	mg P2O5/l
Fosfaat (als PO4)	2,60	mg PO4/l

Fosfor [P]	0,840	mg/l
IJzer [Fe]	0,8	mg/l
Stikstof (N; vlg. Kjeldahl)	2,6	mg/l
Sulfaat (als SO ₄)	160	mg SO ₄ /l
Sulfaat (opgelost, als S)	53,0	mg S/L
Zuurstof [O]	6,0	mg O ₂ /l

Tabel 3.13: Maaiveldhoogten

X-coördinaat	Y-coördinaat	Maaiveldniveau in m NAP
236215.73	593284.836	-0.856
236261.567	593299.546	-2.274
236535.463	593383.205	-0.827
236450.949	593352.813	-2.253
236476.211	593361.391	-2.009
236466.853	593362.158	-0.762
236406.717	593343.687	-0.839
236334.349	593321.643	-0.848
236613.41	593407.475	-2.303
236310.889	593326.968	-0.868
236319.314	593332.717	-0.82
236297.707	593369.455	-0.805
236309.731	593365.034	-0.682
236315.789	593373.13	-0.688
236328.759	593333.191	-0.87
236301.395	593394.42	-0.701
236265.225	593316.982	-0.818



locatie: 702
GHG
Freatisch
Debiet: 20
Volume: 13100
WVP
Debiet: 88
Volume: 59091
GLG
Freatisch
Debiet: 10
Volume: 6870
WVP
Debiet: 38
Volume: 25263

701-OW
Cl: 1100
As: 6,3
Fe: 0,78
CZV: 85
KjN: 2,6
DR: 37
PO4: 2,6
EC: 3780
pH: 7,32

70201
1,9-2,9
Cl: 5150
As: 2,1
Fe: 5
CZV: 55
KjN: 7,5
DR: 240
PO4: 6,8
EC: 3500
pH: 7,1

- Verklaring**
- Werkterrein + bouwwegen
 - Bouwput
 - Masten
 - Locatie sondering incl. nummer
 - Locatie boring tot 0,50 m-mv
 - Locatie boring tot 1.20 m-mv
 - Locatie boring tot 4.00 m-mv
 - Locatie boring + peilbuis
 - Locatie oppervlaktewater monster

- Verlagingscontouren (GHG)**
- Verlagingscontour 0,05 m freatisch
 - Verlagingscontour 0,05 m WVP
- Verlagingscontouren (GLG)**
- Verlagingscontour 0,05 m freatisch
 - Verlagingscontour 0,05 m WVP
- Verklaring labels**
- Gegevens locatie
 - Analyseresultaten grondwater

- Verklaring analyseresultaten:**
- Cl :Chloride (in mg/l)
 - As :Arseen (in µg/l)
 - Fe :IJzer (in mg/l)
 - CZV :Chemisch zuurstof verbruik (in mg O₂ /l)
 - KjN :Stikstof volgens Kjeldahl (in mg/l)
 - DR :Droogrest onopgeloste bestanddelen (in mg/l)
 - PO4 :Fosfaat (mg/l)
 - pH :Zuurgraad
 - EC :Elektrische geleidbaarheid (µS/cm)
- Eenheden Krusingen en Strekkingen:**
- Debeten (Q) (in m³ / uur)
 - Volumes (V) (in m³)
- Afkortingen**
- SB: Spanningsbemaling

TITEL					
Waterinformatiekaart mast : 702					
Noord - West 380 kV					
STATUS	GETEKEND DOOR	AFD.	PAR.	OPDRACHTGEVER	
	I. Dinu			TenneT	
	GECONTROLEERD DOOR	AFD.	PAR.	OMSCHRIJVING WUZIGING	GETEKEND BIJ
	E. Aldershof				ARCADIS
	VOOR AKKOORD	AFD.	PAR.	SCHAAL	DATUM 1e UITGAVE
	M. van Driel			1:3500	5/21/2014
				DATUM WUZIGING	
WAKGEBIED	TEK. SOORT	PROJECT NR.	FORMAT	NUMMER	WUZ NR.
			A3	Mast nr. 702	0

4 Grondmechanisch onderzoek

Verantwoording

Titel: Grondmechanisch onderzoek: project: Noord-West 380 kV
deelgebied 1
mastnummer 702

Projectnummer: 000.144

Referentienummer: 6012-0102-000.R702

Revisie: 1

Datum: 22-04-2013

Auteur(s): G.Hofstede
E-mail adres: b.bosman@fugro.nl

Gecontroleerd door: B. Bosman, teamleider sonderingen
Paraaf gecontroleerd: BB

Goedgekeurd door: W.H.J. van der Velden, projectleider
Paraaf goedgekeurd: WHV

Contact: B. Bosman, teamleider sonderingen

INHOUDSOPGAVE

- 4.1. Inleiding
 - 4.2. Uitzetten en waterpassen
 - 4.3. Sonderen
 - 4.4. Onderzoeksresultaten
- Bijlagen

4.1. Inleiding

Ten behoeve van het funderingsontwerp en de omgevingsvergunning voor de bouw van de mast zijn er gegevens verzameld van de bodemopbouw. De resultaten zijn in dit hoofdstuk beschreven.

Ter plaatse van de mastlocatie zijn de volgende veldwerkzaamheden uitgevoerd:

- 3 sonderingen met meting van plaatselijke wrijvingsweerstand tot 40 m -mv [of maximale reactiekracht], waarvan 1 sondering met meting van de waterspanning;
- Het bepalen van de ongedraineerde schuifsterkte van slappe kleilagen aan de hand van een bolconus-sondering.

De sondering DKMB702- 4 heeft niet de beoogde diepte van 40 m –mv gehaald; op een mindere diepte is de maximale reactiekracht van de sondeertruck - t.w. 1,5 ton (bolconus) - bereikt.

4.2. Uitzetten en waterpassen

De onderzoeklocaties zijn door Fugro GeoServices B.V. uitvoering uitgezet en gewaterpast, waarbij de locaties zijn gemeten met behulp van GPS-RTK en zijn weergegeven ten opzichte van RD/NAP. De onderzoekslocaties zijn weergegeven op de situatietekening.

De coördinaten van de onderzochte punten zijn onderaan de sondeergrafieken en in onderstaande tabel weergegeven.

	X-coördinaat	Y-coördinaat	Maaiveldniveau (NAP)
DKM702-1	236313.7	593338.9	-0.89
DKM702-2	236319.3	593340.7	-0.86
DKMP702-3	236312.8	593362.0	-0.68
DKMB702-4	236307.0	593360.2	-0.73

De hoogtebepaling van de onderzoekslocaties in het terrein is uitgevoerd met als doel de bodemopbouw te refereren aan een vaste referentiehoogte. De gerapporteerde hoogtes zijn niet geschikt voor andere doeleinden dan dit onderzoek.

Voor een verklaring van de op de situatietekening gebruikte tekens en symbolen wordt verwezen naar de bijlage "Legenda Terreinproeven en Grondsoorten".

4.3. Sonderen

De sonderingen zijn uitgevoerd met de elektrische Fugro-kleefmantelconus conform norm NEN 5140, klasse 2. Een beschrijving van de gevolgde meet- en registratiemethode is gegeven in de bijlage "Continu Elektrisch Sonderen". De conus is voorzien van een hellingmeter. In de sondeergrafieken is de diepte gecorrigeerd voor de gemeten afwijking van de verticaal.

Op de grafieken van de sonderingen is het wrijvingsgetal weergegeven. Dit is de verhouding tussen de plaatselijke wrijvingsweerstand en de conusweerstand. Empirisch is vastgesteld dat het wrijvingsgetal een nauwe relatie heeft met de grondsoort, zodat een goede indicatie van de laagopbouw is verkregen.

De sonderingen zijn uitgewerkt met een interpretatie van het wrijvingsgetal voor identificatie van de bodemlagen. De identificatie van de bodemlagen is uitgevoerd volgens Robertson (1990), die door Fugro is aangepast aan de Nederlandse omstandigheden. Voor achtergronden en beperkingen wordt verwezen naar de bijlage "Continu Elektrisch Sonderen". De identificatie is indicatief en alleen geldig voor lagen onder de grondwaterstand. De resultaten dienen te worden geverifieerd met boringen of geologische informatie.

Op de sondeergrafiek waarop het resultaat van de meting van de waterspanning is gepresenteerd, is ook de waterspanningsindex gegeven. Dit is de verhouding tussen de waterspanning en de conusweerstand. In het algemeen kan worden gesteld dat een hoge index een minder goed water

doorlatende laag weergeeft. Voor de interpretatie van de waterspanningsonderingen verwijzen wij naar de bijlage “Interpretatie van waterspanningssonderingen”.

De bolconus is een meetinstrument waarvan de werking vergelijkbaar is met de standaard sondeerconus. Met de bolconus worden net zoals bij de gewone sondering de conusweerstand, de plaatselijk wrijving en de waterspanning geregistreerd. De bolconus heeft echter specifiek andere kenmerken die het mogelijk maken slappe gronden beter te onderzoeken, zoals:

- Een bolvormig uiteinde van de conus i.p.v. een kegel;
- Een gevoeliger druk sensor in punt;
- Een kleinere diameter van de mantel;
- Waterspanningsmeters op het uiteinde van conus en direct achter de bol.

De belangrijkste van deze eigenschappen zijn het bol-vormige uiteinde van de conus en de gevoelige druk sensor. Het basis oppervlak van een standaard sondeerconus is 1000 mm^2 . De bolconus heeft een basis oppervlak van 4778 mm^2 . Het grotere oppervlak en de gevoeliger druk sensor zijn goed toepasbaar in slappe veenlagen en voor het opsporen van kleine siltlaagjes. De maximale druk voor een bolconus bedraagt 2 MPa.

Door het toepassen een rekenfactor (11 à 15,5 afhankelijk van de grondsoort) op de conusweerstand kan de Cu worden bepaald. De exacte waarde van deze factor berust vaak op basis van ervaring. Met het toepassen van de insitu-vane kan deze rekenfactor worden onderbouwd met een onafhankelijke gemeten waarde.

4.4. *Onderzoeksresultaten*

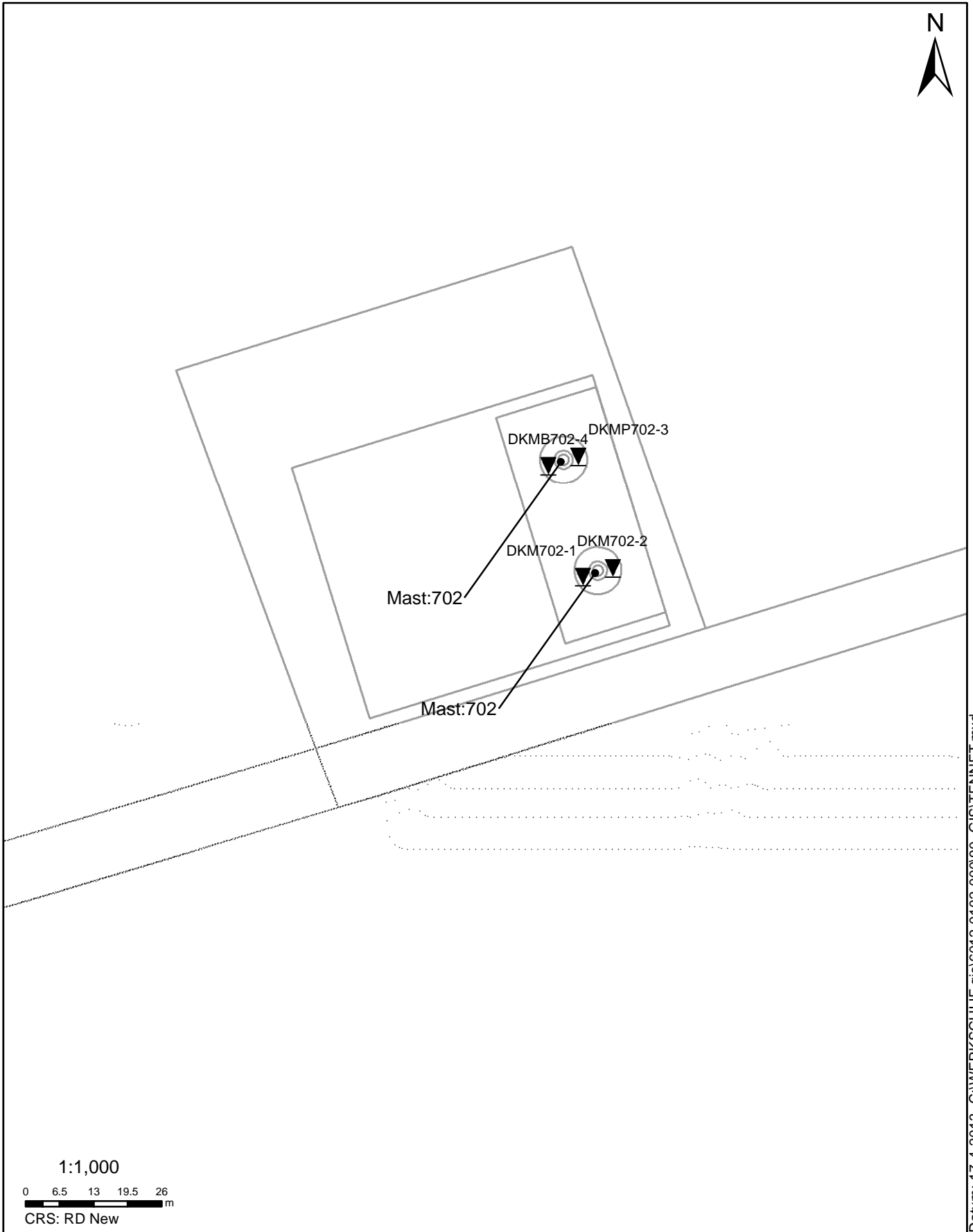
De onderzoeksresultaten zijn opgenomen in de volgende bijlagen:

Bijlage: 6012-0102-000-702	Situatie inclusief onderzoekslocaties
Bijlage: DKM702-1 t/m DKMP702-3	Sonderingen
Bijlage: DKMB702-4	Bolconus

"Legenda Terreinproeven en Grondsoorten"

"Continu Elektrisch Sonderen"

"Interpretatie van waterspanningssonderingen"



SITUATIE

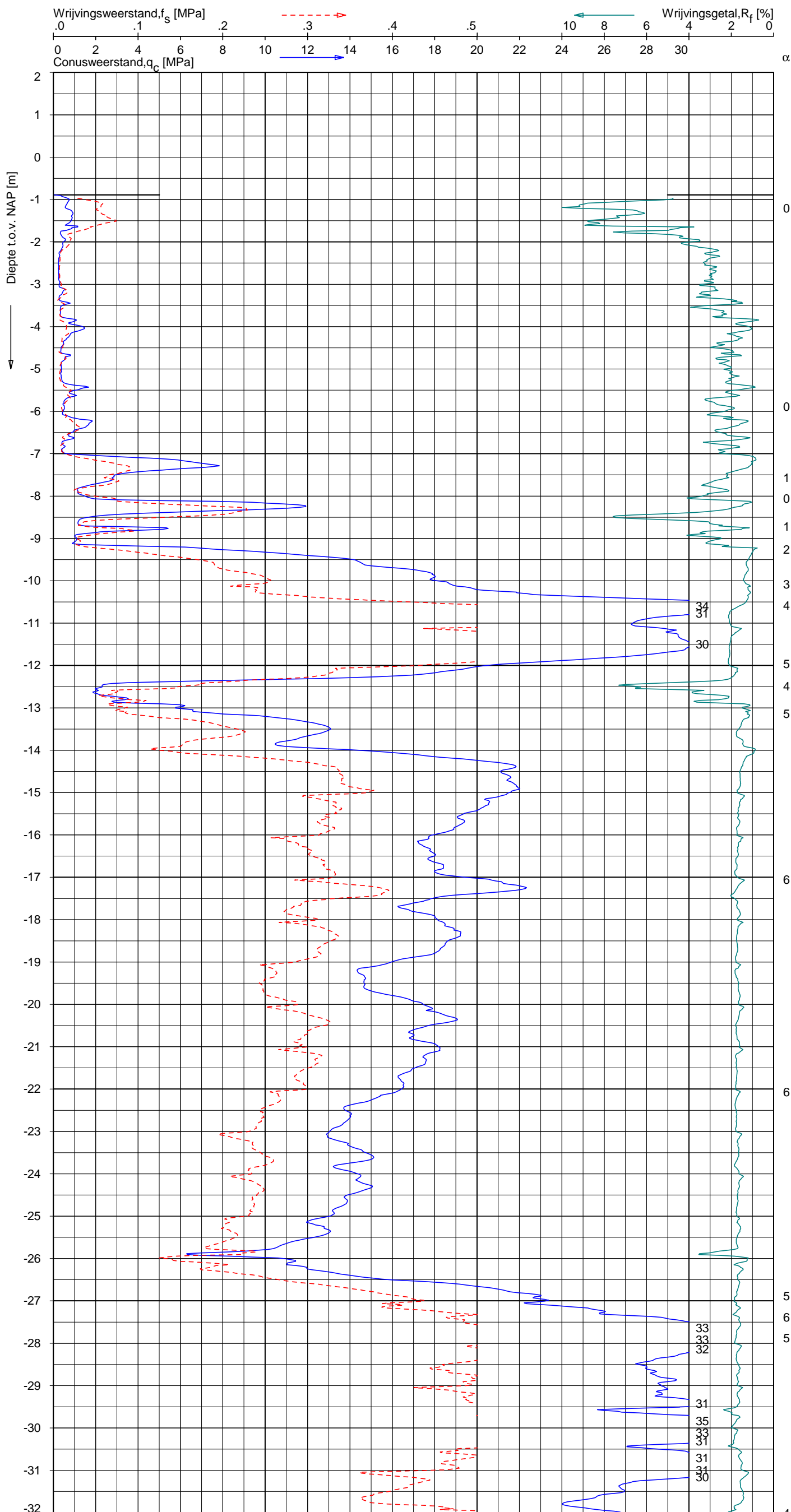
NOORD - WEST 380

Opdr.nr.: 6012-0102-000
Bijlage : 702

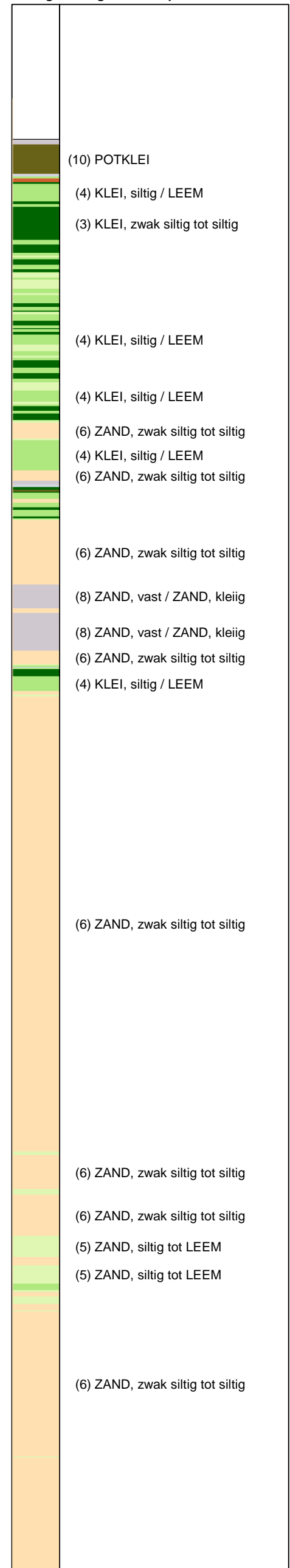
UNIPLOT 05.21.nl / QcfClass-N3.cmd / 2013-04-17 13:57:08

6012-0102-000

DKM702-1 - 1



CPT data classificatie - indicatief
 Classificatie gebaseerd op genormaliseerde
 conusweerstand en wrijvingsgetal.
 (Robertson 1990, NL corr.)
 Geldig onder grondwaterpeil.



Opg.: RNB/NZ d.d. 18-Mar-2013 conus: F7.5CKE2HA/B X = 236313.7 Y = 593338.9
 Get.: HOFSTEDE d.d. 2013-04-17 MV = NAP -0.89 m
 Sondering volgens norm NEN 5140, klasse 2
 conustype cilindrisch elektrisch, 1500 mm
 α afwijking van de vertikaal



SONDERING MET PLAATSELIJKE KLEEFMETING

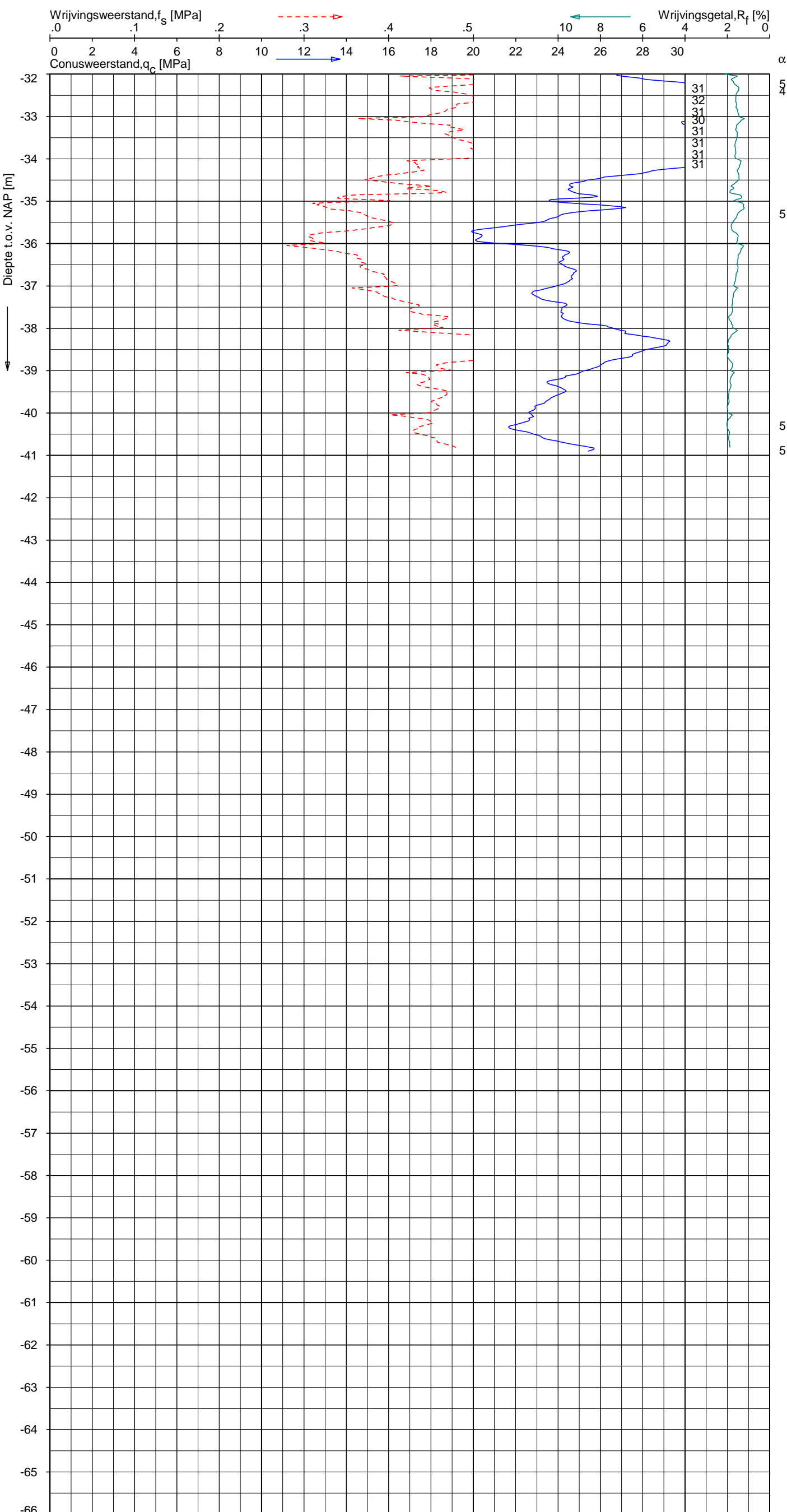
NOORD-WEST 380

Opdr. 6012-0102-000
 Sond. DKM702-1


UNIPLOT 05.21.nl / QcfClass-N3.cmd / 2013-04-17 13:57:08

6012-0102-000

DKM702-1 - 2

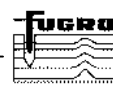


CPT data classificatie - indicatief
 Classificatie gebaseerd op genormaliseerde
 conusweerstand en wrijvingsgetal.
 (Robertson 1990, NL corr.)
 Geldig onder grondwaterpeil.



Opg. : RNB/NZ d.d. 18-Mar-2013 conus : F7.5CKE2HA/B X = 236313.7 Y = 593338.9
 Get. : HOFSTEDE d.d. 2013-04-17 MV = NAP -0.89 m

Sondering volgens norm NEN 5140, klasse 2
 conustype cilindrisch elektrisch, 1500 mm
 α afwijking van de vertikaal



SONDERING MET PLAATSELIJKE KLEEFMETING

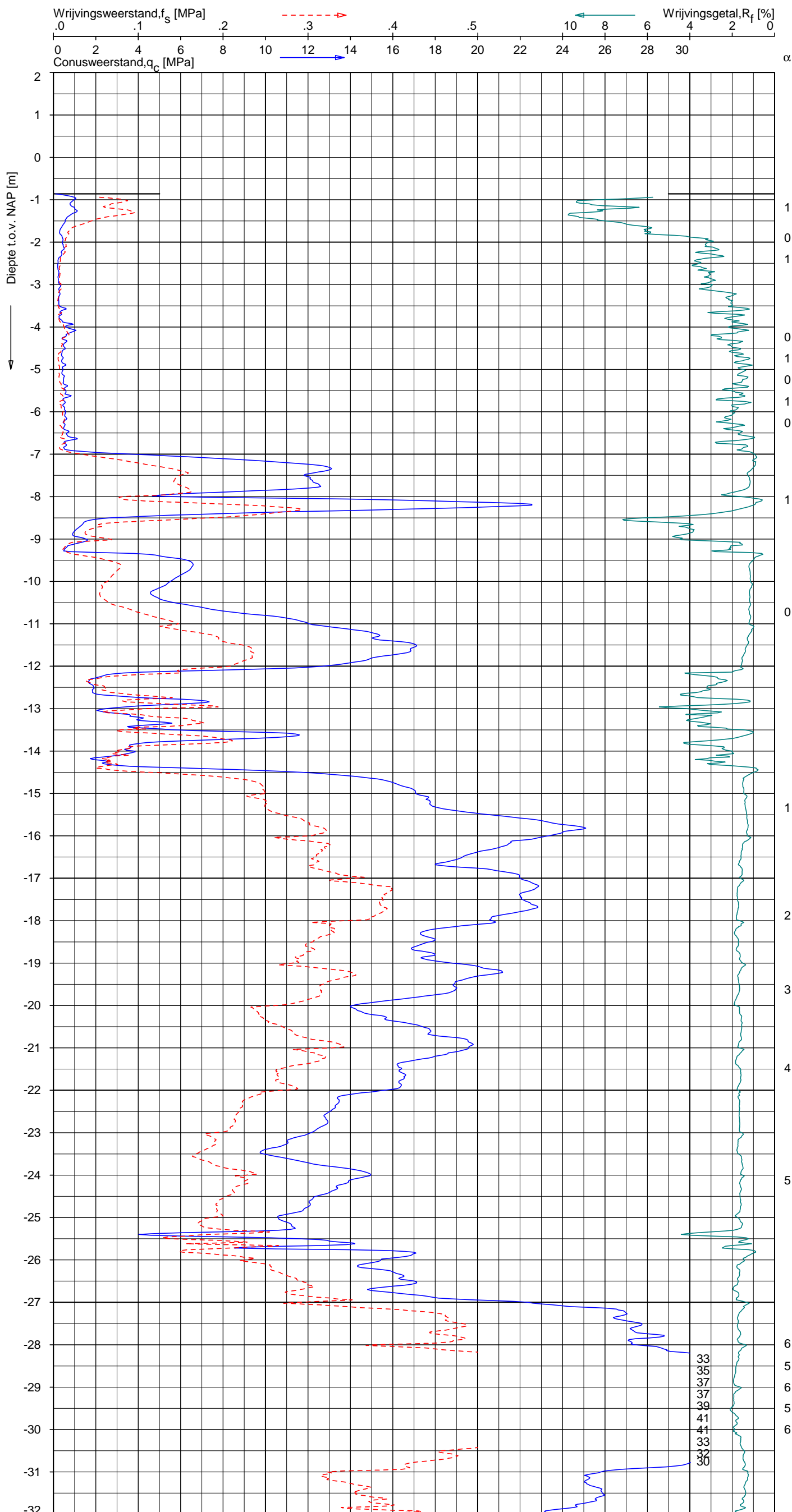
NOORD-WEST 380

Opdr. 6012-0102-000
 Sond. DKM702-1

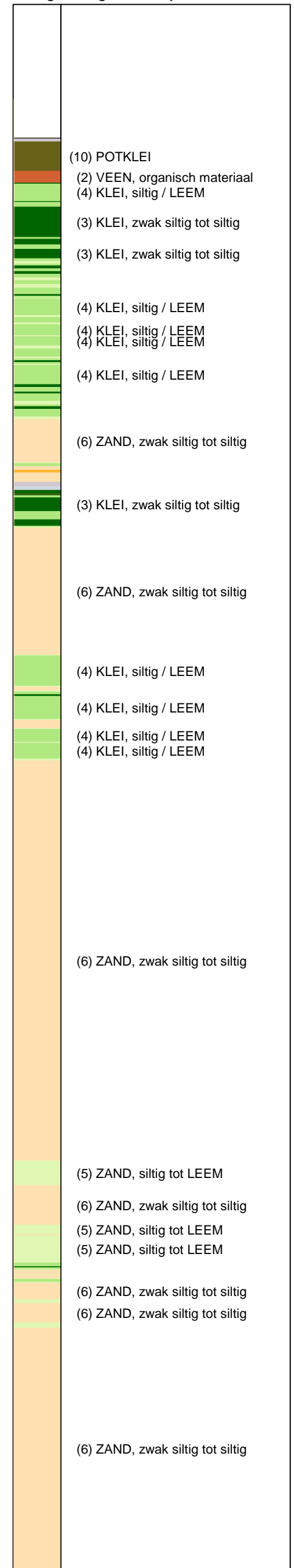
UNIPLOT 05.21.nl / QcfClass-N3.cmd / 2013-04-17 13:57:09

6012-0102-000

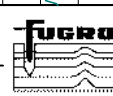
DKM702-2 - 1



CPT data classificatie - indicatief
 Classificatie gebaseerd op genormaliseerde
 conusweerstand en wrijvingsgetal.
 (Robertson 1990, NL corr.)
 Geldig onder grondwaterpeil.



Opg. : RNB/NZ d.d. 18-Mar-2013 conus : F7.5CKE2HA/B X = 236319.3
 Get. : HOFSTEDE d.d. 2013-04-17 MV = NAP -0.86 m Y = 593340.7
 Sondering volgens norm NEN 5140, klasse 2
 conustype cilindrisch elektrisch, 1500 mm
 α afwijking van de vertikaal



SONDERING MET PLAATSELIJKE KLEEFMETING

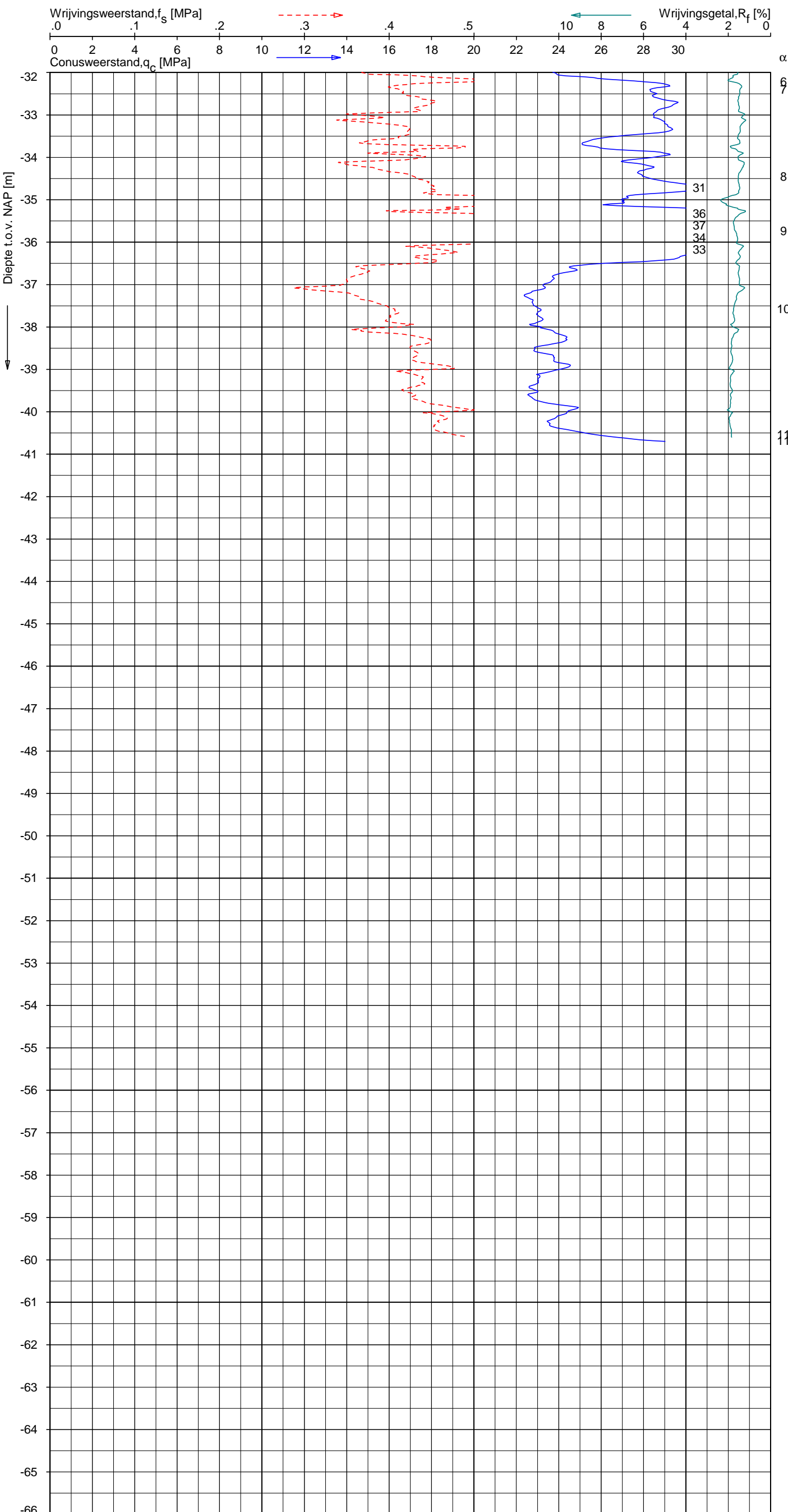
NOORD-WEST 380

Opdr. 6012-0102-000
 Sond. DKM702-2


UNIPLOT 05.21.nl / QcfClass-N3.cmd / 2013-04-17 13:57:09

6012-0102-000

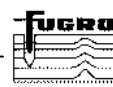
DKM702-2



CPT data classificatie - indicatief
 Classificatie gebaseerd op genormaliseerde
 conusweerstand en wrijvingsgetal.
 (Robertson 1990, NL corr.)
 Geldig onder grondwaterpeil.



Opg. : RNB/NZ d.d. 18-Mar-2013 conus : F7.5CKE2HA/B X = 236319.3 Y = 593340.7 Sondering volgens norm NEN 5140, klasse 2
 Get. : HOFSTEDE d.d. 2013-04-17 MV = NAP -0.86 m conustype cilindrisch elektrisch, 1500 mm
 α afwijking van de vertikaal



SONDERING MET PLAATSELIJKE KLEEFMETING

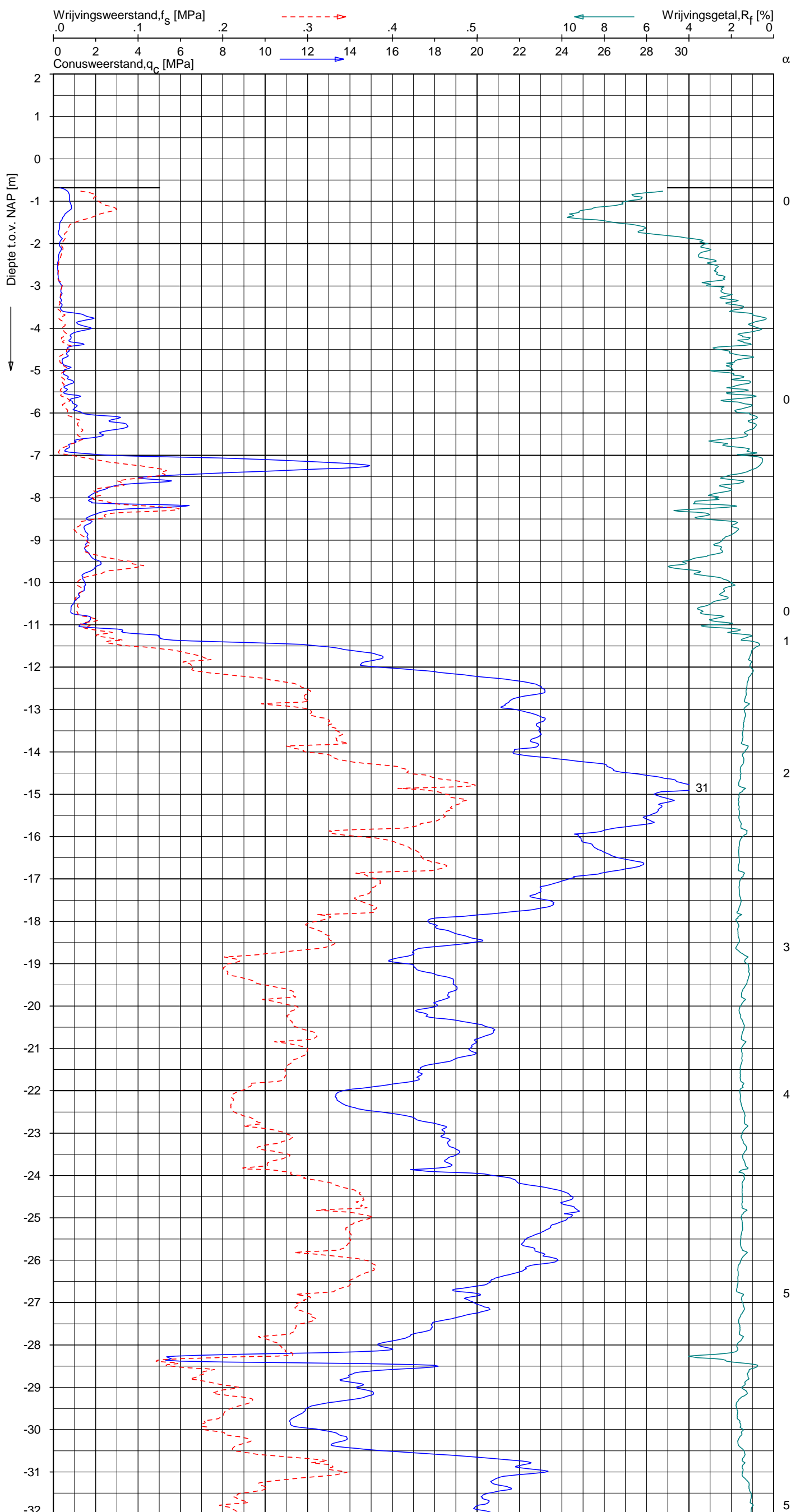
NOORD-WEST 380

Opdr. 6012-0102-000
 Sond. DKM702-2

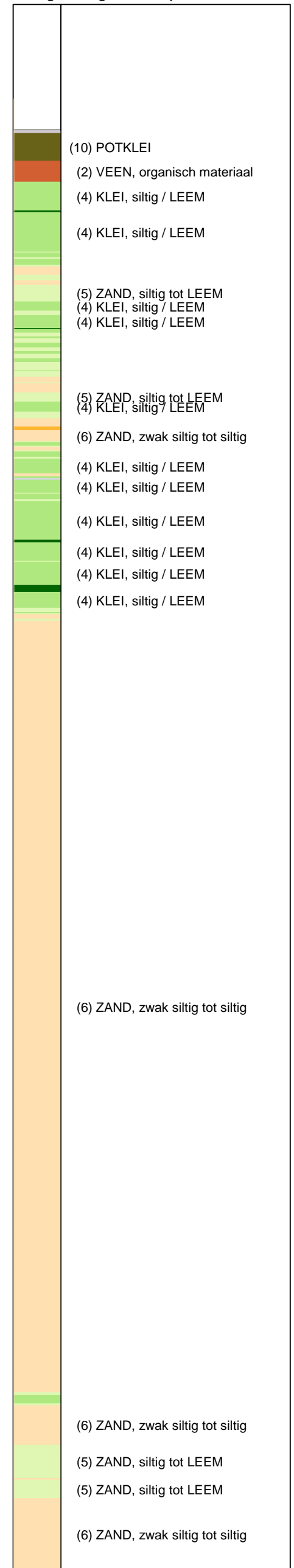
UNIPLOT 05.21.nl / QcfClass-N3.cmd / 2013-04-17 13:57:11

6012-0102-000

DKMP702-3 - 1



CPT data classificatie - indicatief
 Classificatie gebaseerd op genormaliseerde
 conusweerstand en wrijvingsgetal.
 (Robertson 1990, NL corr.)
 Geldig onder grondwaterpeil.



Opg.: RNB/NZ d.d. 18-Mar-2013 conus: F7.5CKE2HAW₁/B P1 X = 236312.8 Sondering volgens norm NEN 5140, klasse 2
 Get.: HOFSTEDE d.d. 2013-04-17 MV = NAP -0.68 m Y = 593362.0 conustype cilindrisch elektrisch, 1500 mm
 α afwijking van de vertikaal



SONDERING MET PLAATSELIJKE KLEEFMETING

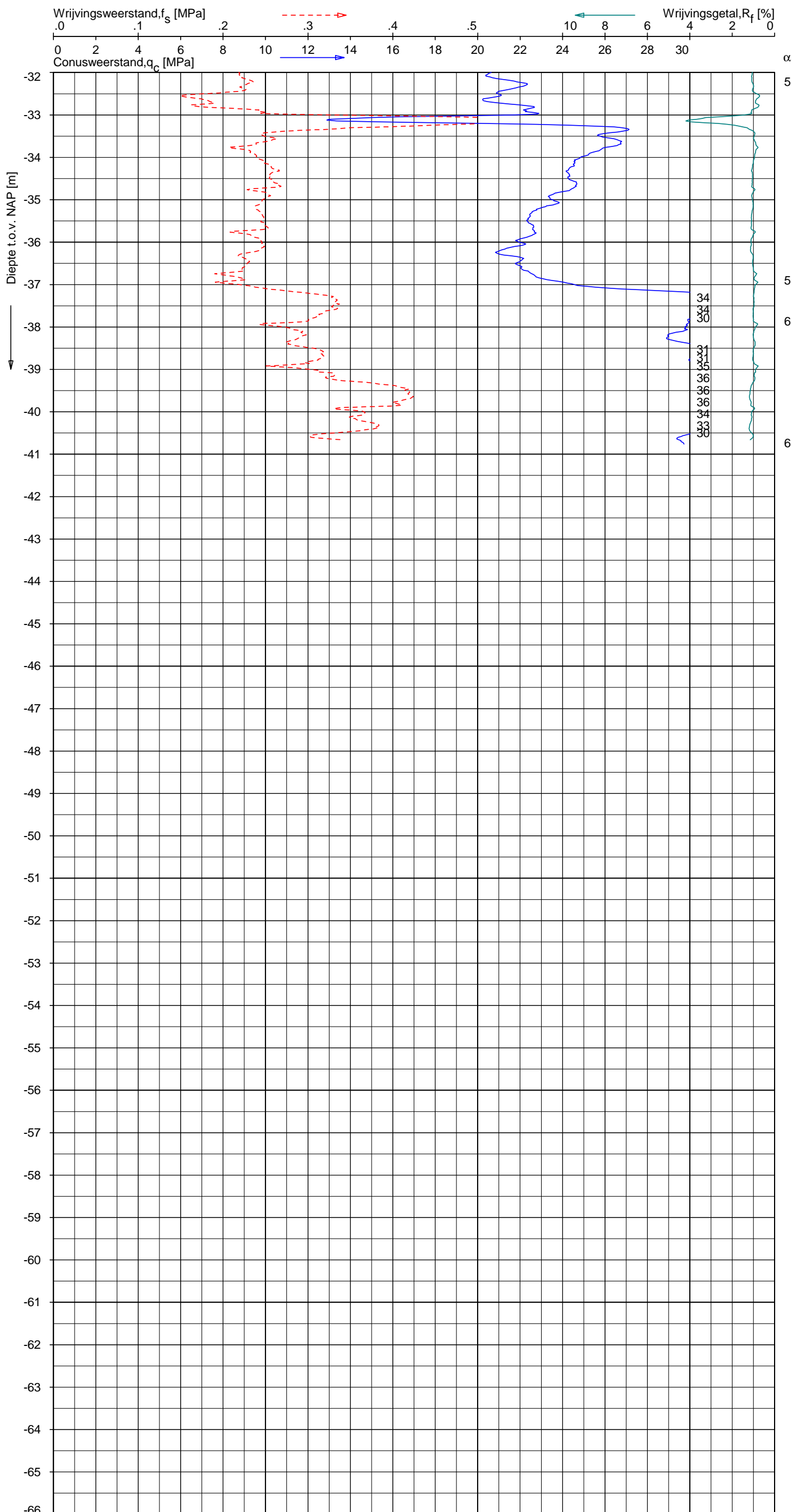
NOORD-WEST 380

Opdr. 6012-0102-000
 Sond. DKMP702-3


UNIPLOT 05.21.nl / QcFClass-N3.cmd / 2013-04-17 13:57:12

6012-0102-000

DKMP702-3 - 2



CPT data classificatie - indicatief
 Classificatie gebaseerd op genormaliseerde
 conusweerstand en wrijvingsgetal.
 (Robertson 1990, NL corr.)
 Geldig onder grondwaterpeil.



Opg.: RNB/NZ d.d. 18-Mar-2013 conus: F7.5CKE2HAW₁/B P1 X = 236312.8 Sondering volgens norm NEN 5140, klasse 2
 Get.: HOFSTEDE d.d. 2013-04-17 MV = NAP -0.68 m Y = 593362.0 conustype cilindrisch elektrisch, 1500 mm
 α afwijking van de vertikaal



SONDERING MET PLAATSELIJKE KLEEFMETING

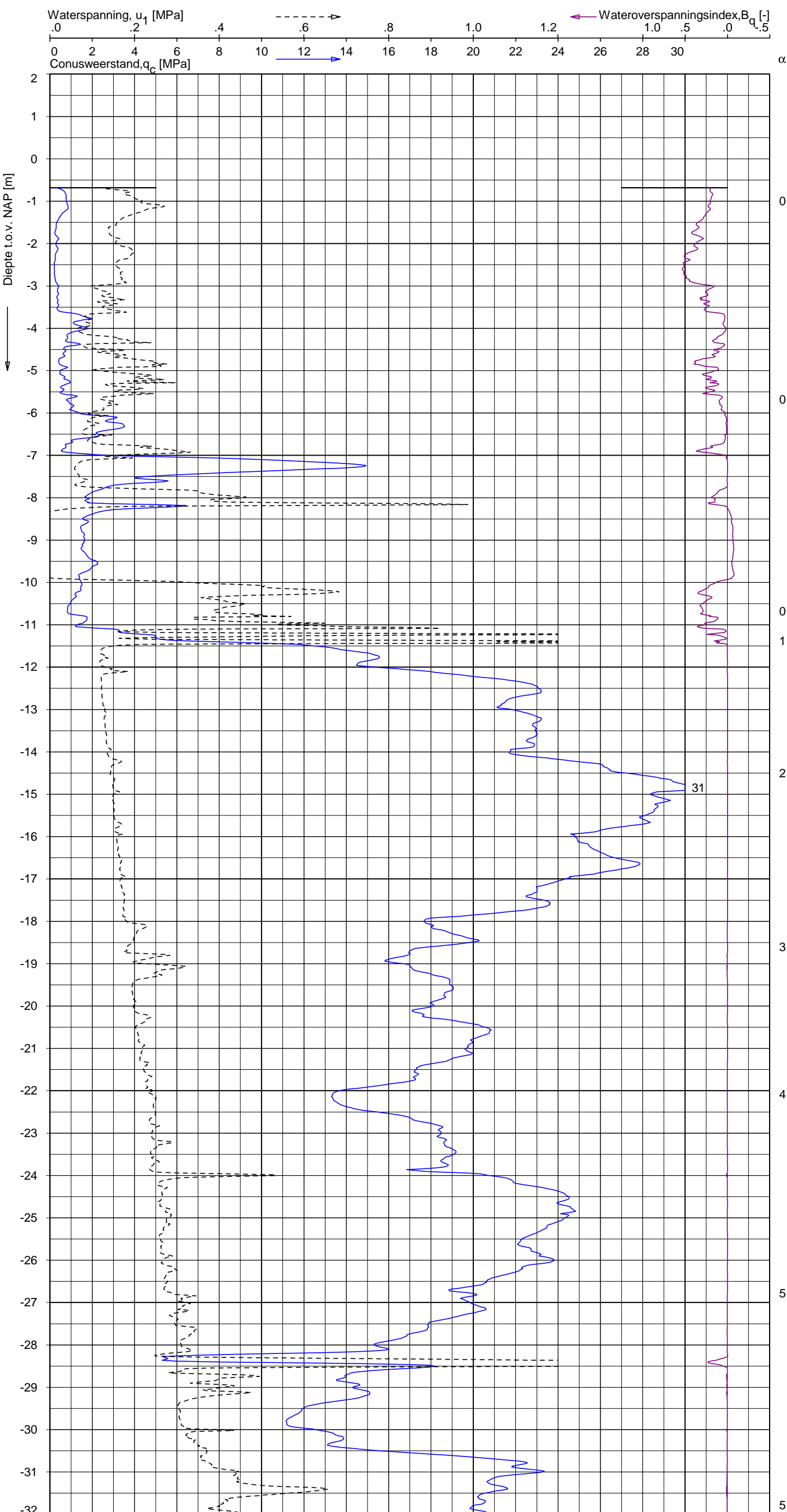
NOORD-WEST 380

Opdr. 6012-0102-000
 Sond. DKMP702-3

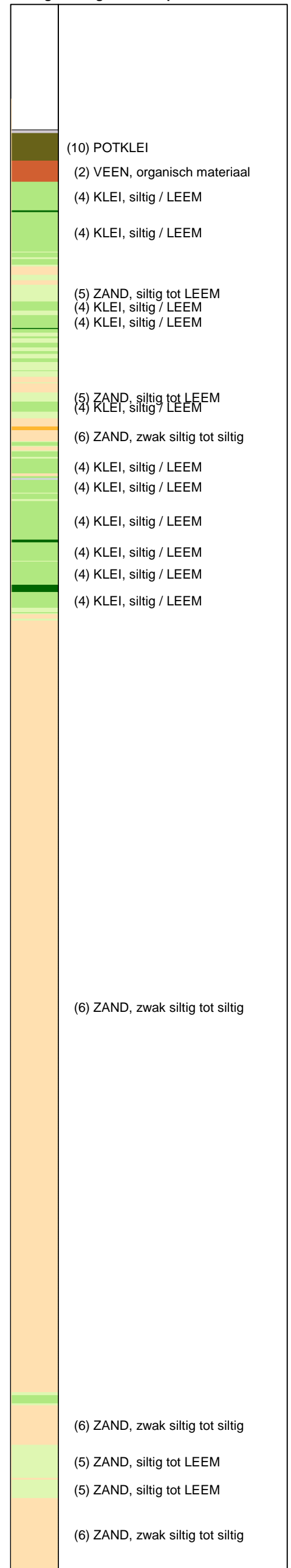
UNIPLOT 05.21.nl / QcU1Class-N3.cmd / 2013-04-17 14:02:42

6012-0102-000

DKMP702-3 - 1



CPT data classificatie - indicatief
 Classificatie gebaseerd op genormaliseerde
 conusweerstand en wrijvingsgetal.
 (Robertson 1990, NL corr.)
 Geldig onder grondwaterpeil.



Opg.: RNB/NZ d.d. 18-Mar-2013 conus: F7.5CKE2HAW₁/B P1 X = 236312.8 Sondering volgens norm NEN 5140, klasse 2
 Get.: HOFSTEDE d.d. 2013-04-17 MV = NAP -0.68 m Y = 593362.0 conustype cilindrisch elektrisch, 1500 mm
 α afwijking van de vertikaal



SONDERING MET WATERSPANNINGSMETING

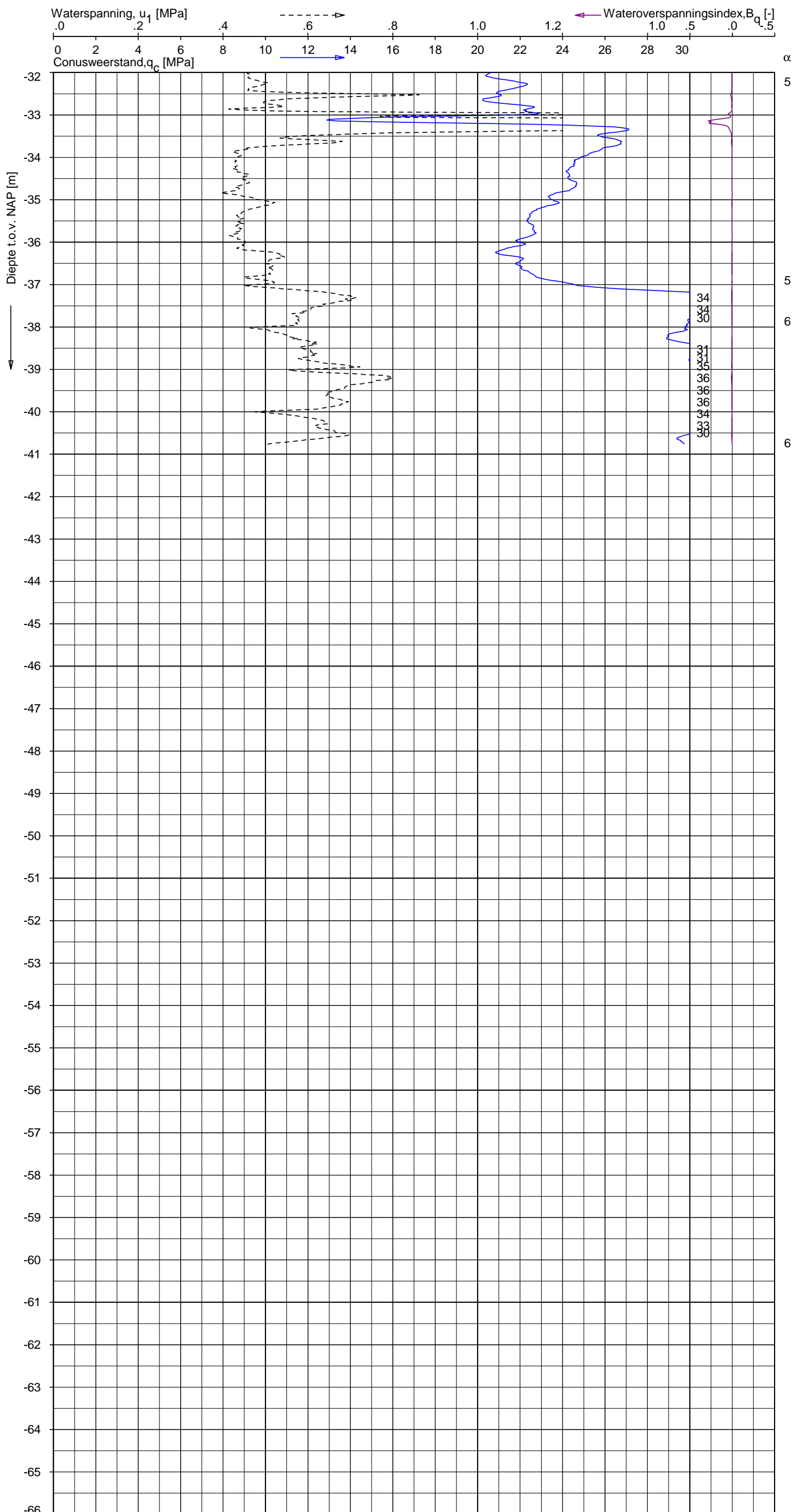
NOORD-WEST 380

Opdr. 6012-0102-000
 Sond. DKMP702-3


UNIPLOT 05.21.nl / QcU1Class-N3.cmd / 2013-04-17 14:02:43

6012-0102-000

DKMP702-3 - 2



CPT data classificatie - indicatief
 Classificatie gebaseerd op genormaliseerde
 conusweerstand en wrijvingsgetal.
 (Robertson 1990, NL corr.)
 Geldig onder grondwaterpeil.



Opg. : RNB/NZ d.d. 18-Mar-2013 conus : F7.5CKE2HAW1/B P1 X = 236312.8 Y = 593362.0 Sondering volgens norm NEN 5140, klasse 2
 Get. : HOFSTEDE d.d. 2013-04-17 MV = NAP -0.68 m α conustype cilindrisch elektrisch, 1500 mm
 α afwijking van de vertikaal



SONDERING MET WATERSPANNINGSMETING

NOORD-WEST 380

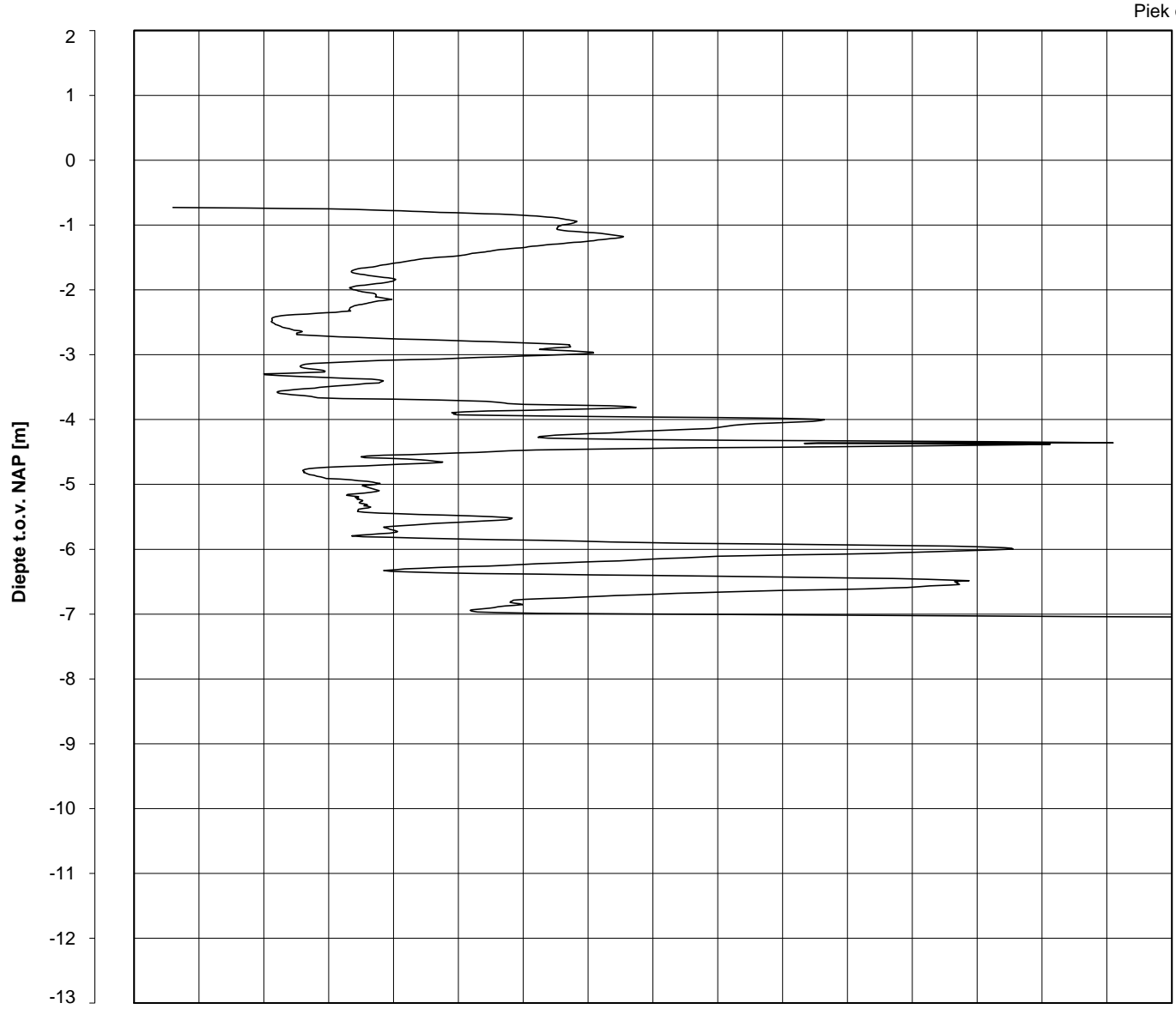
Opdr. 6012-0102-000
 Sond. DKMP702-3

Bol Penetratie Weerstand, q_B [MPa]
.0 .1 .2 .3 .4 .5 .6 .7 .8 .9 1.0 1.1 1.2 1.3 1.4 1.5 1.6


Waterspanning, $u_{1,B}$ [MPa]
-.50 -.25 .00 .25 .50 .75

Waterspanning, $u_{2,B}$ [MPa]

Helling α [Gr]



Piek q_B



1
1
1
1
1
1
2
3

Datum uitvoering: 18-Mar-2013

Sonde Type/Nr. : B-A48F2.5CKE2HA/B 1718

DKMB702-4

BOL SONDERING

Test tov NAP [m]: -0.73








Bol Basis Opp. [mm²] : 4778

Coördinaten [m] : X = 236307.0 Y = 593360.2

NOORD-WEST 380

LEGENDA TERREINPROEVEN EN GRONDSOORTEN

BORINGEN / PEILBUIZEN

	mechanische boring (B)
	handboring (HB)
	niet uitgevoerde boring
	niet uitgevoerde handboring
	boring met peilbuis
	boring met peilbuis, ondiep en diep filter
	boring met peilbuis, ondiep, middeldiep en diep filter
	handboring met peilbuis
	hellingmeterbuis (HMB)
	gedrukte peilbuis (PB) / minifilter (MF)
	boring derden
	boring derden met peilbuis

SONDERINGEN

	diep-/diepzware sondering
	middelzware sondering
	diep-/diepzware sondering met plaatselijke kleefmeting
	middelzware sondering met plaatselijke kleefmeting
	slagsondering
	niet uitgevoerde sondering
	waterspanningsmeter (WSM)
	sondering derden
	sondering derden met plaatselijke kleefmeting

Type sonderingen






M	middelzware sondering
D	diepsondering
DZ	diepzware sondering
S	slagsondering

Toegevoegde metingen

KM	meting van de plaatselijke kleef
P	meting van waterspanning
M	meting van de magnetische veldsterkte
G	meting van de geleidbaarheid
S	meting van de schuifgolfsnelheid (seismische meting)
T	meting van de temperatuur

LEGENDA / TERMINOLOGIE

grind

	Grind, siltig
	Grind, zwak zandig
	Grind, matig zandig
	Grind, sterk zandig
	Grind, uiterst zandig

zand

	Zand, kleilig
	Zand, zwak siltig
	Zand, matig siltig
	Zand, sterk siltig
	Zand, uiterst siltig



veen

	Veen, mineraalarm
	Veen, zwak kleilig
	Veen, sterk kleilig
	Veen, zwak zandig
	Veen, sterk zandig







klei

	Klei, zwak siltig
	Klei, matig siltig
	Klei, sterk siltig
	Klei, uiterst siltig
	Klei, zwak zandig
	Klei, matig zandig
	Klei, sterk zandig

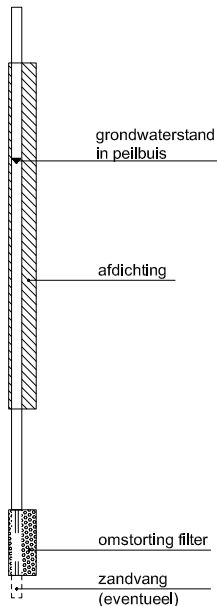
leem

	Leem, zwak zandig
	Leem, sterk zandig



Overige toevoegingen

	zwak humeus
	matig humeus
	sterk humeus
	zwak grindig
	matig grindig
	sterk grindig







Peilbuis



Monsters

	geroerd monster
	ongeroerd monster

Overig

	gemiddeld hoogste grondwaterstand
	grondwaterstand
	gemiddeld laagste grondwaterstand
	slib
	verharding / kern / asfalt
	puin

CONTINU ELEKTRISCH SONDEREN

Meettechniek

De standaard bij Fugro toegepaste conus is de "elektrische kleefmantelconus", waarmee zowel de conusweerstand als de plaatselijke wrijvingsweerstand gelijktijdig wordt gemeten. Bij het uitvoeren van een sondering conform NEN 5140 wordt de puntweerstand gemeten, die moet worden overwonnen om een conus met een tophoek van 60° en een basisoppervlak van 1000 mm^2 met een constante snelheid van ca 20 mm/s in de bodem te drukken. Voor de meting van de wrijvingsweerstand is een mantel met een oppervlak van 15000 mm^2 boven de punt aangebracht. De druk op de conuspunt (conusweerstand in MPa) en de wrijving langs de kleefmantel (plaatselijke wrijvingsweerstand in MPa) worden door rekstroken in de conus continu gemeten. Volgens NEN 5140 mag het basisoppervlak van de conus tussen 500 en 2000 mm^2 variëren zonder dat correctiefactoren op de meetresultaten behoeven te worden toegepast. Fugro sonderingen worden standaard uitgevoerd met een sondeerconus met een basisoppervlak van 1500 mm^2 en een manteloppervlak van 20000 mm^2 .

Veelal wordt gebruik gemaakt van een kortere conus waarbij in afwijking van NEN 5140 het cilindrische deel vanaf de conuspunt een lengte heeft van 230 mm in plaats van de genormeerde lengte van 400 mm . Onderzoek ⁽¹⁾ heeft aangetoond, dat de invloed van de lengte van de conus op het sondeerresultaat verwaarloosbaar is, terwijl met een kortere conus met minder risico een grotere sondeerdiepte kan worden bereikt.

De meetsignalen worden digitaal via een kabel of draadloos naar een elektrische meeteenheid gestuurd en tezamen met de diepte en de tijd in een computer opgeslagen. Definitieve verwerking vindt daarna op kantoor plaats, waarbij de gemeten parameters tegen de diepte in grafiekvorm wordt uitgewerkt. Door continue registratie van de gemeten conus- en wrijvingsweerstand wordt een nauwkeurig beeld van de gelaagdheid en de vastheid van de bodem verkregen.

In de elektrische conus is standaard een hellingmeter ingebouwd waarmee tijdens het sonderen de afwijking van de conus met de verticaal wordt geregistreerd. Onjuiste diepteaanduiding als gevolg van "krom sonderen" wordt hiermee voorkomen. Afhankelijk van de sondeerklasse wordt de diepte hiervoor gecorrigeerd.

Interpretatie van de sonderingen met plaatselijke wrijvingsweerstand

Meting van zowel de conusweerstand q_c als de plaatselijke wrijvingsweerstand f_s maakt het mogelijk het wrijvingsgetal R_f te berekenen. Het wrijvingsgetal wordt gedefinieerd als het quotiënt van de plaatselijke wrijving en de op gelijke diepte gemeten conusweerstand, vermenigvuldigd met een factor 100. Hierbij wordt rekening gehouden met laagscheidingen ter hoogte van de mantel.

Het wrijvingsgetal geeft samen met de conusweerstand over het algemeen een goed beeld van de bodemopbouw *benen* de grondwaterspiegel. In de onderstaande tabel zijn enige kenmerkende waarden van het wrijvingsgetal aangegeven. *Met nadruk dient te worden gesteld dat deze waarden slechts indicatief zijn en getoetst dienen te worden aan boringen of lokale ervaring en uitsluitend gelden voor de cilindrische elektrische conus.*

grondsoort	wrijvingsgetal	grondsoort	wrijvingsgetal
Grind, grof zand	0,2 – 0,6	Klei	3,0 – 5,0
Zand	0,6 – 1,2	Potklei	5,0 – 7,0
Silt, leem, löss	1,2 – 4,0	Veen	5,0 – 10,0

In geroerde grond en in grond boven de grondwaterspiegel kunnen grote afwijkingen ten opzichte van de genoemde waarden voorkomen.

Presentatie sondeergegevens

De sonderingen zijn uitgewerkt met een interpretatie van het wrijvingsgetal voor identificatie van de bodemlagen. De identificatie van de bodemlagen is uitgevoerd volgens Robertson [1990] ⁽²⁾, die door Fugro is aangepast aan de Nederlandse omstandigheden. Bij deze interpretatie wordt uitgegaan van de genormaliseerde waarden van de conusweerstand nQ_c en wrijvingsgetal nR_f als ingangparameters.

¹⁾ Lunne en Powell, A comparison of different sized piezocones in UK clays.

²⁾ Robertson, P.K. [1990] "Soil Classification using the cone penetration test". Canadian Geotechnical Journal, 27(1), 151-8

CONTINU ELEKTRISCH SONDEREN

De genormaliseerde waarden van de conusweerstand nQ_c en wrijvingsgetal nR_f worden als volgt berekend:

Genormaliseerde conusweerstand:
$$nQ_c = \frac{q_t - \sigma'_{v0}}{\sigma'_{v0}}$$

Genormaliseerd wrijvingsgetal:
$$nR_f = \frac{100 \cdot f_s}{q_t - \sigma_{v0}}$$

Waarin:

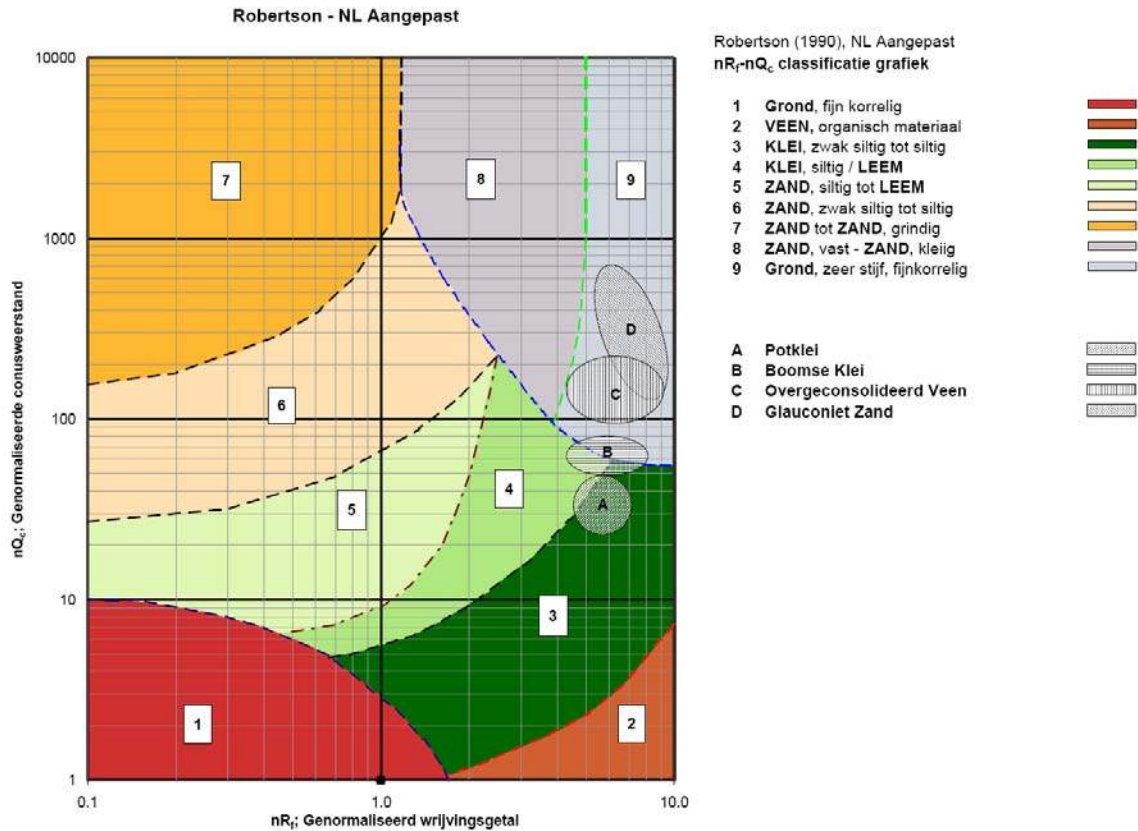
- σ'_{v0} = de effectieve verticale korrelspanning uitgaande van het effectieve volumiek gewicht dat per bodemlaag wordt bepaald.
- σ_{v0} = de verticale grondspanning uitgaande van het volumiek gewicht dat per bodemlaag wordt bepaald.
- q_t = gemeten conusweerstand (q_c) gecorrigeerd voor de waterspanning:
 $q_c + (1-\alpha)\{\beta(u_1 - u_0) + u_0\}$ of $q_c + (1-\alpha)u_2$ (respectievelijk voor een filter in de punt (u_1) en een filter direct achter de conuspunt (u_2));
- β = factor voor de verschillende grondsoorten voor omrekening van u_1 naar u_2 ; meestal wordt hiervoor aangehouden 0,8;
- α = netto oppervlakteverhouding coëfficiënt van de conus i.v.m. spleet achter de conuspunt;
- u_1 = de gemeten waterdruk bij een filterplaatsing *in* de punt;
- u_2 = de gemeten waterdruk bij een filterplaatsing *achter* de punt;
- u_0 = de hydrostatische stijghoogte
- f_s = gemeten plaatselijke wrijvingsweerstand.

In geval er geen waterspanning is gemeten, wordt voor q_t de waarde van q_c gebruikt.

Voor de grondsoorten, die specifiek zijn voor de Nederlandse ondergrond condities, zijn in de Bodem Classificatiegrafiek van Robertson [1990] twee aanpassingen gedaan om de Nederlandse situatie beter te beschrijven:

- Gebieden 4 en 5 zijn anders ingedeeld, zodat losgepakte zanden en ondiepe kleilagen beter worden geïnterpreteerd. Deze aanpassingen zijn in de figuur op de volgende pagina weergegeven.
- Bovendien is een extra voorwaarde ingebracht om Holocene veenlagen goed te kunnen classificeren. Voor $q_c < 1,5$ MPa en $R_f > 5$ % wordt de grond als veen geclassificeerd.

CONTINU ELEKTRISCH SONDEREN



Voor een aantal specifieke grondtypen, zoals bijvoorbeeld potklei, Boomse klei, overgeconsolideerd veen en glauconiëthoudend zand is tevens het classificatie gebied aangegeven. Deze stemmen niet direct overeen met de benamingen van gebieden een tot en met negen.

De identificatie is indicatief en alleen geldig voor lagen onder de grondwaterstand. De resultaten dienen te worden geverifieerd met boringen of geologische informatie. Uitgedroogde cohesieve toplagen geven een te hoge waarde geven voor het wrijvingsgetal, daardoor worden bijvoorbeeld uitgedroogde kleilagen mogelijk onterecht geïnterpreteerd als veenlagen. Ook is de correlatie voor de toplagen minder betrouwbaar vanwege het lage effectieve spanningsniveau in deze lagen.

Andere conustypen

Naast de meting van conusweerstand en plaatselijke wrijving is het mogelijk extra (combinaties van) metingen uit te voeren. In onderstaand schema zijn enkele mogelijkheden aangegeven. Indien gewenst kan nadere informatie over metingen en toepassingsmogelijkheden worden verschaft.

CONTINU ELEKTRISCH SONDEREN

type meting	Meetresultaten	toepassingsmogelijkheden
waterspanning	waterspanning ter plaatse van de punt	registreren waterremmende lagen indicatie stijghoogte grondwater classificatie / gelaagdheid bodem
magnetometer	Magnetische veldsterkte in 3 orthogonale richtingen (X,Y,Z)	Blindganger onderzoek, onderzoek ligging obstakels (stalen leidingen), grondankers), onderzoek paalpunt niveau / schoorstand funderingspalen, onderzoek ligging onderzijde stalen damwanden
geleidbaarheid	elektrische geleiding grond en grondwater	indicatie waterkwaliteit / zoet - zout water grens onderzoek verspreiding verontreiniging
temperatuur	temperatuurmeting op verschillende diepten	warmteoverdracht in de bodem bepaling temperatuurgradiënt
schuifgolfsnelheid (seismisch)	dynamische bodemparameters op verschillende diepten	machinefunderingen, windturbinefunderingen
versnelling	versnellingen op verschillende diepten	heirillingen / verkeerstrillingen
CPM (conuspressiometer)	spannings-rek-gedrag en sterkte in situ	bepaling grondstijfheid, horizontale korrelspanning, ongedraineerde schuifweerstand en relatieve dichtheid
MIP (membrane interface probe)	verticale verspreiding van vluchtige (gechloreerde) koolwaterstoffen	bestudering zak/drijfslagen en/of verontreinigingen met vluchtige (gechloreerde) koolwaterstoffen
ROST (rapid optical screening tool)	verticale verspreiding van (aromatische) koolwaterstoffen	bestudering zak/drijfslagen en/of verontreinigingen met (aromatische) koolwaterstoffen
video	videobeeld van de grond bij het passeren van de conus	nadere geotechnische classificatie / structuur informatie over bodemverontreiniging (verkleuring)

Klassenindeling NEN 5140

De Nederlandse norm gaat uit van vier kwaliteitsklassen. Voorafgaand aan de uitvoering dient een keuze te worden gemaakt binnen welke kwaliteitsklasse het werk minimaal uitgevoerd moet worden. De klassenindeling heeft voornamelijk betrekking op de nauwkeurigheid van de gemeten conusweerstand, plaatselijke wrijvingsweerstand en diepte, zoals blijkt uit de onderstaande tabel.

klasse	meetgrootheid	toelaatbare meetonzekerheid	meetinterval
1	Conusweerstand	0,05 MPa of 3%	20 mm
	Plaatselijke wrijvingsweerstand	0,01 MPa of 10%	
	Helling	2°	
	Sondeerdiepte	0,2 m of 1 %	
2	Conusweerstand	0,25 MPa of 5%	50 mm
	Plaatselijke wrijvingsweerstand	0,05 MPa of 15%	
	Helling	2°	
	Sondeerdiepte	0,2 m of 2 %	
3	Conusweerstand	0,5 MPa of 5%	100 mm
	Plaatselijke wrijvingsweerstand	0,05 MPa of 20%	
	Helling	5°	
	Sondeerdiepte	0,2 m of 2 %	
4	Conusweerstand	0,5 MPa of 5%	100 mm
	Plaatselijke wrijvingsweerstand	0,05 MPa of 20%	
	Sondeerlengte	0,1 m of 1%	

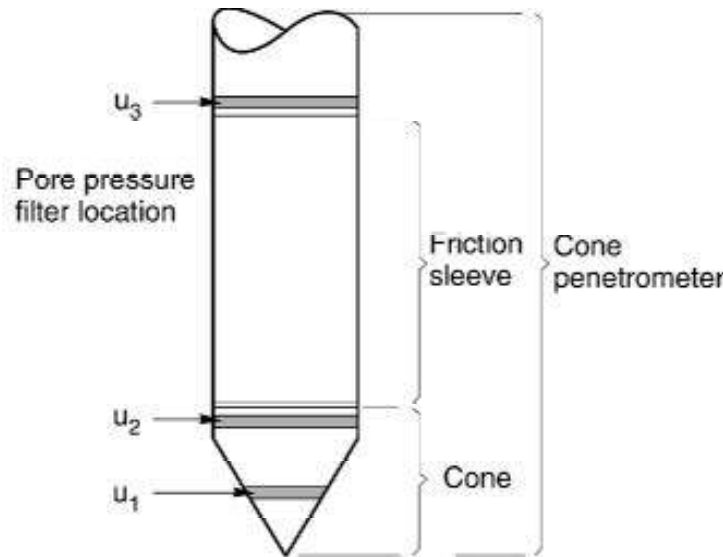
Opmerking: De toelaatbare meetonzekerheid is de grotere waarde van de absolute meetonzekerheid en de relatieve meetonzekerheid. De relatieve meetonzekerheid geldt voor de meetwaarde en niet voor het meetbereik.

Voor projecten, waarbij parameters op basis van Tabel 2.b NEN 9997-1 worden afgeleid, is een hoge nauwkeurigheidsklasse gewenst. Het is in slappe grondlagen met lage conusweerstand extra moeilijk om aan de eisen van klassen 1 en 2 te voldoen. Dit in tegenstelling tot grondsoorten met hoge conusweerstand. Het bij Fugro gehanteerde meetstelsel voor sonderen is bijzonder nauwkeurig door strikte kwaliteitscontroles en calibraties. Fugro sonderingen vallen dan ook standaard in klasse 2. Klasse 1 sonderingen dienen alleen voor calibratiedoeleinden en wetenschappelijk onderzoek. Bij routinematige sonderingen kunnen de specificaties van klasse 1 sonderingen alleen door aanvullende maatregelen worden benaderd.

INTERPRETATIE VAN WATERSPANNINGSSONDERINGEN

Meetsysteem

De Fugro piëzo-conus geeft tijdens het sonderen een continue registratie van de waterspanning, de conusweerstand en meestal ook de plaatselijke wrijvingsweerstand. Een sondeerconus is hiertoe voorzien van een ingebouwde drukopnemer, waarmee de waterspanning wordt gemeten via een in en/of direct boven de conuspunt aangebracht keramisch / roestvrijstalen filter, u_1 respectievelijk u_2 , zie figuur 1. Het filter u_3 wordt slechts zelden toegepast. De conus is standaard voorzien van een ingebouwde hellingmeter.



Figuur 1 Principe piëzo-conus

De sensor van de drukopnemer is aangebracht op hetzelfde niveau als de filterconstructie en staat via het filter in direct contact met het grondwater. De conusconstructie is zodanig dat er geen met lucht gevulde holle ruimten zijn, waardoor de respons van de drukopnemer zou kunnen worden verstoord. De waterdruk wordt gemeten met een piëzo-resistieve opnemer met een minimaal benodigde waterverplaatsing en een hoog uitgangssignaal. Slechts $0,2 \text{ mm}^3$ is nodig voor het volle meetbereik. Het meetbereik kan worden gekozen afhankelijk van de te verwachten wateroverspanning. In stijve kleien kan deze oplopen tot meer dan 3 MPa (300 m waterkolom).

Uitvoeringswijze

Om een juiste meting van de waterspanning te verkrijgen, dient het gehele meetsysteem volledig ontluicht en gevuld te zijn met een weinig samendrukbare vloeistof. Deze vloeistof mag niet uit de conus verdwijnen tijdens penetratie door de onverzadigde lagen boven de grondwaterstand. Daarom worden het meetsysteem met het keramisch / roestvrijstalen filter en de conus verzadigd met een hoog viskeuze vloeistof. Vervolgens wordt een rubber membraan om de conus aangebracht.

Indien het grondwater relatief ondiep aanwezig is, wordt bij voorkeur voorgeboord tot het niveau van de grondwaterspiegel teneinde luchttoetreding te voorkomen. Hiermee wordt ook de kans op beschadiging en in de grond achterblijven van het rubber membraan verkleind.

Tijdens penetratie van de conus worden de optredende water(over)spanningen en de conusweerstand continu en simultaan geregistreerd.

Interpretatie

De resultaten van de piëzo-sonderingen bestaan uit de gemeten conusweerstand (q_c), de plaatselijke wrijvingsweerstand (f_s), het wrijvingsgetal (R_f), de gemeten waterspanning (u_1 of u_2 respectievelijk in de punt en achter de punt) en de wateroverspanningindex B_q .

De resultaten van de waterspanningsmeting tijdens het sonderen vormen uit grondmechanisch en geohydrologisch oogpunt een belangrijke extra informatiebron voor de interpretatie van de bodemopbouw. Door combinatie van de meting van de conusweerstand en de waterspanning, bij voorkeur samen met de plaatselijke wrijvingsweerstand, wordt optimaal gebruik gemaakt van de sondeertechniek en kan het benodigde aanvullend grondonderzoek efficiënter worden gepland.

Bij de interpretatie speelt met name de wateroverspanning een rol, dat wil zeggen de verhoging van de waterspanning die door het indrukken van de conus ontstaan is.

Dunne cohesieve laagjes in een zandpakket en dunne zandlaagjes in een kleipakket, die in de conusweerstand en de plaatselijke wrijvingsweerstand door uitmiddeling niet of slecht zichtbaar zijn, kunnen goed worden gedetecteerd aan de hand van de water(over)spanningen, die door het sonderen ontstaan. Deze laagjes kunnen van groot belang zijn voor het zettingsgedrag van funderingen en voor de verticale (on)doorlatendheid van de grond.

Verder kunnen met de piëzo-conus, met name via de u_1 -meting, sterk gelaagde structuren van zand en klei onderscheiden worden van homogene lagen hetgeen op basis van conusweerstand en plaatselijke wrijving in veel gevallen niet lukt. Het detectievermogen van de u_1 -meting lijkt veel hoger te zijn dan van de u_2 -meting.

Wateroverspanningindex B_q

Met de wateroverspanningindex B_q kan een meer nauwkeurige classificatie van de grondsoort worden verkregen. Deze index is de verhouding van de wateroverspanning en de netto conusweerstand q_{net} , zijnde de gemeten conusweerstand q_c gecorrigeerd voor de waterspanning op het netto oppervlak van de sondeerconus, rekeninghoudend met de heersende effectieve spanning op het betreffende niveau. De wateroverspanningindex B_q wordt als volgt berekend:

$$B_q = \beta \cdot (u_1 - u_0) / q_{net} \quad \text{of} \quad B_q = (u_2 - u_0) / q_{net}$$

waarin:

- β = factor voor de verschillende grondsoorten voor omrekening van u_1 naar u_2 ; standaard wordt hiervoor aangehouden 0,8, zijnde normaal geconsolideerde kleien (zie hierna volgende tabel);
- q_{net} = $q_t - \sigma'_{v0}$ = netto conusweerstand;
- q_t = $q_c + (1-a) \cdot \{\beta \cdot (u_1 - u_0) + u_0\}$ voor een filter in de conuspunt;
- = $q_c + (1-a) \cdot u_2$ voor een filter direct achter de conuspunt;
- σ'_{v0} = de effectieve verticale korrelspanning; standaard wordt hierbij uitgegaan van een gemiddeld volumiek gewicht van de bodemlagen van 14 kN/m^3 en een grondwaterstand op 1 m beneden maaiveld;
- a = netto oppervlakteverhoudingscoëfficiënt van de conus i.v.m. de spleet achter de conuspunt;
- u_1 = de gemeten waterdruk bij een filterplaatsing *in* de punt;
- u_2 = de gemeten waterdruk bij een filterplaatsing *achter* de punt;
- u_0 = de hydrostatische stijghoogte; standaard wordt hiervoor in de berekening een niveau aangehouden van 1 m beneden maaiveld.

Voor andere grondsoorten zijn de β -factoren in onderstaande tabel gegeven.

Grond gedrag	β -factor
Normaal geconsolideerde klei	0,6 - 0,8
Licht overgeconsolideerde klei	0,5 - 0,7
Sterk overgeconsolideerde klei	0 ¹⁾ - 0,3
Leem samendrukbaar	0,5 - 0,6
Leem, vast en dillatant gedrag	0 ¹⁾ - 0,2
Zand siltig, los gepakt	0,2 - 0,4

¹⁾ Bij meting van de waterspanning achter de conuspunt worden in bepaalde gevallen negatieve waterspanningen gemeten. Deze waarden geven nauwelijks een indicatie van de doorlatendheid, doch alleen over het materiaalgedrag.

Dissipatietest

Het is ook mogelijk het sondeerproces op een bepaalde diepte tijdelijk te stoppen en de afname van de wateroverspanning (dissipatie) als functie van de tijd te registreren. Daarna kan het sondeerproces worden voortgezet.

In doorlatende gronden geeft de dissipatietest een goed beeld van de heersende hydrostatische waterspanning en daarmee van de stijghoogte. Het betreft slechts een indicatie aangezien de meetnauwkeurigheid beperkt is. Door het uitvoeren van meerdere metingen in een grondlaag en de gemiddelde waarde van de stijghoogte te bepalen kan een beduidend hogere nauwkeurigheid worden behaald. Ervaring leert dat de onnauwkeurigheid circa 0,5 m bedraagt.

Voor een meer nauwkeurige bepaling en de optredende fluctuaties zijn peilbuismetingen over een langere waarnemingsperiode nodig, afhankelijk van het doel.

In slecht doorlatende, cohesieve lagen kan met behulp van de dissipatietest een indicatie van de consolidatiecoëfficiënt en daarmee van de verticale (on)doorlatendheid worden verkregen. Hierbij dient de dissipatietest te worden voortgezet totdat de wateroverspanning tenminste met 50 % is afgenomen. In de praktijk komt dat overeen met circa 1/2 uur à 3/4 uur.

Uit berekeningen en kwalitatieve vergelijking van de metingen wordt inzicht verkregen in het consolidatiegedrag van de grond.

Voor het vaststellen van de heersende hydrostatische waterspanning in kleilagen is de dissipatietest in de meeste gevallen weinig geschikt, vanwege de benodigde lange aanpassingstijd en de onnauwkeurigheid.

5 Milieuhygiënisch onderzoek (verkennend bodemonderzoek)

Verantwoording

Titel: Milieuhygiënisch onderzoek: Project: Noord – West 380 kV
Deelgebied: 1
Mastnummer: 702

Projectnummer: B02032.000377.001

Referentienummer: T206878

Revisie: 1.0

Datum: 17 december 2014

Auteur(s): M.N.J. Meuwissen

Gecontroleerd door: C.W.F. Jansonius

Paraaf gecontroleerd:



Goedgekeurd door: J. Assink



Paraaf goedgekeurd:

Contact: TenneT380kVnw@arcadis.nl



INHOUDSOPGAVE

5.1. Inleiding

5.2. Vooronderzoek

5.3. Veld- en laboratoriumonderzoek

5.4. Resultaten veldonderzoek

5.5. Resultaten laboratoriumonderzoek

5.6. Evaluatie

5.7. Bijlagen H5

Bijlage 5-1: Tekening met situering boringen en peilbuis

Bijlage 5-2: Analysecertificaten

Bijlage 5-3: Toetsing analyseresultaten

Bijlage 5-4: Toetsingskader

Bijlage 5-5: Kwaliteitsborging

Bijlage 5-6: Veldwerkverklaring

5.1 *Inleiding*

5.1.1 *Algemeen*

De strategie voor de uitvoering van het verkennend bodemonderzoek voor de landbodem is gebaseerd op de NEN 5740, Bodem – Landbodem - Strategie voor het uitvoeren van verkennend bodemonderzoek – Onderzoek naar de milieuhygiënische kwaliteit van de bodem, uitgegeven door het Nederlands Normalisatie Instituut (NNI) januari 2009.

Naast een verkennend bodemonderzoek is een waterbodemonderzoek in de watergangen op de locatie uitgevoerd. De strategie voor de uitvoering van het waterbodemonderzoek is gebaseerd op de NEN 5720, Bodem – Waterbodem – Strategie voor het uitvoeren van verkennend onderzoek - Onderzoek naar de milieuhygiënische kwaliteit van waterbodem en baggerspecie, uitgegeven door het Nederlands Normalisatie Instituut (NNI) november 2009.

5.1.2 *Aanleiding en doelstelling*

De aanleiding voor het uitvoeren van het verkennend bodemonderzoek en het waterbodemonderzoek is een bodemingreep. In verband hiermee is inzicht in de milieuhygiënische kwaliteit van de bodem (grond en grondwater) en waterbodem noodzakelijk.

De doelstelling van het onderzoek is het vaststellen van de milieuhygiënische bodemkwaliteit van de onderzoekslocatie. Het verkennend bodem- en waterbodemonderzoek is bedoeld om aan te tonen of er mogelijk sprake is van verontreinigde grond en slib.

5.1.3 *Kwaliteitsborging en onafhankelijkheid*

Voor informatie omtrent kwaliteitsborging, zie bijlage 5-5.

Voor de onafhankelijkheidsverklaring van de milieudeskundigen, zie bijlage 5-6.

5.1.4 *Opbouw van het rapport*

In het voorliggende rapport komen de volgende aspecten aan de orde:

- De resultaten van het vooronderzoek (paragraaf 5.2);
- De uitgevoerde veld- en laboratoriumwerkzaamheden (paragraaf 5.3);
- De resultaten van het veldonderzoek (paragraaf 5.4);
- De resultaten van het laboratoriumonderzoek en de interpretatie (paragraaf 5.5);
- Een evaluatie van de onderzoeksresultaten, toetsing van de gekozen onderzoekshypothese en conclusies en aanbevelingen (paragraaf 5.6).

De bijbehorende tekeningen, boorprofielen en analysecertificaten zijn als bijlage opgenomen.

5.2 *Vooronderzoek*

5.2.1 *Algemeen*

In deze paragraaf worden de resultaten van het vooronderzoek besproken. Dit resulteert in een hypothese over de mate van verdenking ten aanzien van bodemverontreiniging op de locatie.

Het vooronderzoek is uitgevoerd conform de NEN 5717 en 5725 met uitzondering van de financieel/juridische aspecten. De resultaten van het vooronderzoek zijn in de volgende paragrafen weergegeven.

5.2.2 *Locatiegegevens*

Voor gedetailleerde informatie van de locatie wordt verwezen naar hoofdstuk 1.

5.2.3 *Geraadpleegde bronnen*

Bij het verzamelen van de historische gegevens zijn verschillende bronnen geraadpleegd. In tabel 5.2.1 zijn de bronnen vermeld. Bij elke bron is een toelichting opgenomen. In paragraaf 5.2.4 zijn de resultaten van het vooronderzoek toegelicht.

Tabel 5.2.1: Overzicht geraadpleegde bronnen tijdens vooronderzoek

Bron	Korte toelichting
Provincie Groningen	Bodeminformatie van de provincie: http://geoservices.provinciegroningen.nl/Flamingo/Kaarten/bodeminformatie/
Waterschap Noorderzijlvest	Telefonisch contact dhr. Bakker en dhr. Van der Klok, 13 – 14 sept 2012
Overige bronnen (archieven)	Indien bovengenoemde bronnen hiertoe aanleiding geven, zijn de archiefbezoeken uitgevoerd om aanvullende informatie te verkrijgen

5.2.4 Resultaten dossieronderzoek

Uit de beschikbare gegevens, verkregen uit bovengenoemde bronnen (tabel 5.2.1), blijkt niet dat ter plaatse van de mastvoet sprake is van (water-)bodemverontreiniging. De aangetroffen informatie gaf geen aanleiding tot het uitvoeren van aanvullend (archief)onderzoek. De locatie kan derhalve beschouwd worden als onverdacht.

5.2.5 Resultaten terreininspectie

De terreininspectie is uitgevoerd door Jan Uitham op 6-3-2013. Tijdens de terreininspectie zijn de volgende onderdelen aan de orde gekomen:

- Huidig terreingebruik;
- Verhardingen en vloeren;
- Boven- en ondergrondse tanks (en vul- en ontluchtingspunten), stookplaatsen, (half)verhardingslagen, ophogingen, storthopen, dempingen en ontgravingen;
- Mogelijke asbestverdenking;
- Of er met iemand gesproken is en wat de uitkomsten hiervan zijn.

Tijdens de terreininspectie zijn geen bijzonderheden aangetroffen.

Er zijn bij de milieukundige werkzaamheden en inspecties geen bijzonderheden waargenomen m.b.t. drainage (geen volledige drainage-inspectie uitgevoerd).

5.2.6 Bodemopbouw en geohydrologie

De regionale bodemopbouw is weergegeven in onderstaande tabel 5.2.2. De gegevens uit deze tabel zijn ontleend aan www.dinoloket.nl aangevuld met de lokale locatie specifieke gegevens zoals naar voren komt uit de sonderingen uitgevoerd in het kader van het geotechnische onderzoek (zie hoofdstuk 4) en de handboringen voor het cultuurtechnisch onderzoek (zie hoofdstuk 2).

Tabel 5.2.2: Regionale bodemopbouw

Globale diepte (m NAP)	Samenstelling	Geohydrologische eenheid	Formatie
-0,8 tot -7	klei	deklaag	Naaldwijk
-7 tot -40	zand	watervoerende laag	Peelo

Oppervlaktewaterpeilen

Het peil van de rond de mastlocatie gelegen oppervlaktewater bedraagt circa -2,21 m NAP. Dit is gebaseerd op het AHN2 (Algemeen Hoogtebestand Nederland) en de veldmetingen van het slootprofiel.

Freatisch grondwater

De Gemiddeld Hoogste Grondwaterstand (GHG) en Gemiddeld Laagste Grondwaterstand (GLG) geeft de grondwaterstandsfluctuatie zone aan. Deze kunnen in het veld terug te vinden zijn als hydromorfe profielkenmerken. Op basis van de hydromorfe profielkenmerken in boringen op de locatie is een gemiddelde GHG af te leiden van 0,66 m -mv en de GLG op 1,63 m -mv. Bij een maaiveldniveau van -0,80 m NAP komt dit overeen met een GHG van -1,46 m NAP en een GLG van -2,42 m NAP.

De in peilbuis 70201-1 met filterdiepte 1,9 tot 2,9 m -mv tijdens de veldwerkzaamheden opgenomen freatische stijghoogte is weergegeven in onderstaande tabel. De waarden ten opzichte van maaiveld

zijn met de maaiveldhoogte van -0,82 m NAP bij de peilbuis (in het rapport afgerond op twee decimalen) vertaald naar een waarde ten opzichte van NAP.

Tabel 5.2.3: Ondiepe stijghoogte peilbuis 70201-1

Datum	Stijghoogte (m –mv)	Stijghoogte (m NAP)
3/6/2013	1,10	-1,92
3/20/2013	1,08	-1,90

De locatie is niet gelegen in een waterwingebied of boringsvrije zone.

5.2.7 Resultaten voorgaande bodemonderzoeken

Er zijn geen bodemonderzoeken bekend die zijn uitgevoerd op deze locatie, of de informatie over de bodemonderzoeken resulteert niet in een gewijzigde onderzoekshypothese of -strategie.

5.2.8 Opstelling onderzoekshypothese en onderzoeksstrategie

Conform de aanpak van de NEN 5740 dient, op basis van de resultaten van het vooronderzoek een onderzoekshypothese te worden vastgesteld. De hypothese geeft het volgende aan:

- Of de bodem naar verwachting wel of niet verontreinigd is;
- De aard van de verontreinigende stoffen;
- De plaats van voorkomen van de verontreinigende stoffen;
- Of de stoffen worden verwacht in grond en/of grondwater.

De onderzoekshypothese en onderzoeksstrategie voor het verkennend bodemonderzoek en het waterbodemonderzoek is onverdacht (ONV). De onderzoeksstrategie voor het verkennend waterbodemonderzoek is overig water, lintvormig, lichte onderzoeksinspanning (OLL).

In paragraaf 5.3 is de onderzoeksstrategie (boringen, peilbuizen en analyses) uitgewerkt in de vorm van een onderzoeksinspanning (veldwerk en laboratorium).

5.3 Veld- en laboratoriumonderzoek

5.3.1 Veldonderzoek

Het veldonderzoek is verricht op 6-3-2013 volgens de geldende richtlijnen. Het veldwerk heeft bestaan uit de volgende werkzaamheden:

- Het uitvoeren van een terreininspectie;
- Het uitvoeren van 6 handboringen;
- Het zintuiglijk beoordelen van het bij de boringen vrijkomende bodemmateriaal op bodemkundige eigenschappen en op eventueel aanwezige verontreinigingskenmerken, inclusief eventuele asbestverdachte materialen;
- Het nemen van monsters van het bij de boringen vrijkomende bodemmateriaal. De monstertrajecten zijn weergegeven aan de rechterzijde van de boorprofielen in bijlage 1-1;
- Het plaatsen van een peilbuis met een filterlengte van 1,0 m in een van de diepere boorgaten en opnemen grondwaterstand;
- Het doorpompen van de peilbuis direct na plaatsing hiervan.

Onderstaande werkzaamheden zijn op 20-3-2013 verricht:

- Het opnemen van de grondwaterstand in de peilbuis;
- Het verrichten van veldmetingen: bepalen van de zuurgraad (pH) en het elektrisch geleidingsvermogen (E_c) van het grondwater;
- Het nemen van grondwatermonsters uit de peilbuis.

Onderstaande werkzaamheden zijn op 4-3-2013 verricht:

- Het uitvoeren van veertig boringen in de watergangen;
- Het nemen van vier waterbodemonsters.

5.3.2 Laboratoriumonderzoek

Een overzicht van het aantal en van de verrichte laboratoriumanalyses is weergegeven in tabel 5.3.1 en 5.3.2.

Tabel 5.3.1: Overzicht veld- en laboratoriumonderzoek verkennend bodemonderzoek

Onderzoeks-Strategie	Aantal boringen en peilbuizen			Aantal en soort analyses			
	0,5 m -mv	4,0 m -mv	4,0 m -mv met peilbuis	Grond		Grondwater	
ONV	4	1	1	2	Standaardpakket grond incl. lutum en organische stof	1	Standaardpakket grondwater

* In de boorprofielen zijn nog 2 boringen opgenomen (boring 70207 en 70208). Deze boringen maken geen deel uit van het milieukundig bodemonderzoek, maar horen bij het civieltechnische en geohydrologisch onderzoek.

Tabel 5.3.2: Overzicht veld- en laboratoriumonderzoek waterbodemonderzoek

Boring	Monster	Analyse
702001bs	702001bs	Pakket A: Standaard waterbodemonderzoek regionale wateren
702002bs	702002bs	Pakket A: Standaard waterbodemonderzoek regionale wateren
702003bs	702003bs	Pakket A: Standaard waterbodemonderzoek regionale wateren
702004bs	702004bs	Pakket A: Standaard waterbodemonderzoek regionale wateren

Voor de toegepaste methoden bij het laboratoriumonderzoek wordt verwezen naar bijlage 5-5.

5.3.3 Afwijkingen van de onderzoeksstrategie

Er zijn geen afwijkingen geweest van de onderzoeksstrategie.

5.4 Resultaten veldonderzoek

5.4.1 Bodemopbouw en grondwatergegevens

De resultaten van de bodemkundige beoordeling van de boringen zijn in bijlage 1-1 in de vorm van boorprofielen weergegeven. Op basis van deze boorprofielen kan de bodemopbouw tot 4,0 m-mv worden beschreven als matig tot sterk siltige klei.

In onderstaande tabel zijn de resultaten van de veldmetingen van het grondwater weergegeven.

Tabel 5.4.1: Resultaten veldmetingen grondwater

Peilbuis	Filterstelling (m -mv)	Grondwaterstand (m -mv)	pH (-)	Ec ($\mu\text{S/cm}$)
70201-1	1,9 – 2,9	1,08	7,1	3500

5.4.2 Zintuiglijke waarnemingen

Tijdens het veldwerk zijn er zintuiglijk geen waarnemingen gedaan die duiden op een verontreiniging.

5.4.3 Monsteselectie

De selectie van de te analyseren grondmonsters, zoals genoemd in onderstaande tabel, heeft plaatsgevonden op basis van de in de voorgaande paragrafen genoemde resultaten van het veldonderzoek.

De monsters zijn dusdanig geselecteerd dat, na uitvoering van de analyses, een zo representatief mogelijk beeld verkregen wordt van de milieuhygiënische kwaliteit van boven- en ondergrond. Voor de situering van de boringen en peilbuis wordt verwezen naar bijlage 5-1.

Tabel 5.4.2: Monsteselectie

Monstercode	Monstertraject (m -mv)	Boringnummers	Analysepakket
MMbg01	0,0 – 0,5	70201-1, 70202-1, 70203-1, 70204-1,	Standaardpakket grond incl. lutum en

		70205-1, 70206-1, 70201-2, 70202-2	organische stof
MMog01	0,5 – 1,5	70201-3, 70201-4, 70202-3, 70202-4	Standaardpakket grond incl. lutum en organische stof

In het kader van het slibonderzoek zijn op vier plaatsen tien steken genomen, waaruit in het veld vier mengmonsters zijn samengesteld. Het betreft vier mengmonsters ter plaatse van de bouwweg. Het slib uit de boringen in de watergangen (702001bs, 702002bs, 702003bs en 702004bs) is bemonsterd en geanalyseerd op het pakket A: Standaard waterbodem regionale wateren.

5.5 Resultaten laboratoriumonderzoek

5.5.1 Analyseresultaten

De analysecertificaten met de resultaten van het laboratoriumonderzoek en een toelichting op de toegepaste analysemethoden zijn weergegeven in bijlage 5-2. In bijlage 5-3 zijn de getoetste analyseresultaten weergegeven.

Op analysecertificaat 2013035247 is een aantekening opgenomen (bijlage D van het certificaat) dat de pH waarde van het monster niet voldoet aan de hiervoor gestelde eis. Deze opmerking wordt veroorzaakt doordat bij het bemonsteren niet de juiste fles is gebruikt voor analyse op vluchtige koolwaterstoffen. Normaliter is de fles voor analyse op vluchtige koolwaterstoffen voorzien van H₂SO₄ ter conservering, maar het gebruikte flesje bevatte geen H₂SO₄. Uit correspondentie met het laboratorium is gebleken dat in het algemeen kan worden gesteld dat bij gekoelde aanlevering van het monstermateriaal, op datum van monsternamen, een afwijkende pH waarde van het materiaal een zeer marginale invloed heeft op de gehalten van vluchtige parameters. De monsters zijn steeds gekoeld bewaard geweest, derhalve wordt dit niet als een kritische afwijking beschouwd.

5.5.2 Toetsingskader

Zie bijlage 5-4.

5.5.3 Overschrijdingen

Uit de toetsing van de gemeten waarden blijkt dat in het grondwatermonster gehalten boven de toetsingswaarden zijn aangetroffen. Deze overschrijdingen zijn weergegeven in tabel 5.5.1 en 5.5.2 (grond), tabel 5.5.3 (grondwater) en tabel 5.5.4 (slib).

Tabel 5.5.1: Overschrijdingen van de toetsingswaarden grondmonsters (Circulaire bodemsanering)

Monster	Monstertraject (m -mv)	Boringnummers	Mate van verontreiniging		
			> AW	>T	> I
MMbg01	0,0 – 0,5	70201-1, 70202-1, 70203-1, 70204-1, 70205-1, 70206-1, 70201-2, 70202-2	-	-	-
MMog01	0,5 – 1,5	70201-3, 70201-4, 70202-3, 70202-4	-	-	-

> AW : overschrijding van de Achtergrondwaarde

> T : overschrijding van de Tussenwaarde

> I : overschrijding van de Interventiewaarde

- : geen overschrijding

Tabel 5.5.2: Overschrijdingen van de toetsingswaarden grondmonsters (Besluit bodemkwaliteit)

Monster	Monstertraject (m -mv)	Boringnummers	Bodemkwaliteitsklasse generiek beleid			Oordeel*
			> AW	> MWw	>MWi	
MMbg01	0,0 – 0,5	70201-1, 70202-1, 70203-1, 70204-1, 70205-1, 70206-1, 70201-2, 70202-2	-	-	-	Achtergrondwaarde
MMog01	0,5 – 1,5	70201-3, 70201-4, 70202-3, 70202-4	-	-	-	Achtergrondwaarde

> AW : overschrijding van de Achtergrondwaarde

> MWw : overschrijding van de maximale waarde Wonen

- > MWi : overschrijding van de maximale waarde Industrie
 - : geen overschrijding
 * : het betreft hier het oordeel voor ontvangende bodem.

Tabel 5.5.3: Overschrijdingen van toetsingswaarden grondwatermonsters (Circulaire bodemsanering)

Peilbuis	Filterstelling (m -mv)	Mate van verontreiniging		
		> S	> T	> I
70201-1	1,9 – 2,9	Barium	-	-

- > S : overschrijding van de Streefwaarde
 > T : overschrijding van de Tussenwaarde
 > I : overschrijding van de Interventiewaarde
 - : geen overschrijding

Tabel 5.5.4 Overschrijdingen van toetsingswaarden slibmonsters (Besluit Bodemkwaliteit)

Monster	Toetsing verspreiding op aangrenzend perceel	Toetsing toepassen in oppervlaktewater
702001bs	Verspreidbaar	Vrij toepasbaar
702002bs	Verspreidbaar	Vrij toepasbaar
702003bs	Verspreidbaar	Vrij toepasbaar
702004bs	Verspreidbaar	Vrij toepasbaar

Conclusie

In de boven- en ondergrond zijn geen verontreinigingen aangetoond. In het grondwater is een lichte verhoging van de parameter barium aangetoond. Het slib is beoordeeld als 'verspreidbaar' en 'vrij toepasbaar'.

5.6 Evaluatie

5.6.1 Algemeen

In dit hoofdstuk vindt de evaluatie plaats van de resultaten van het veld- en laboratoriumonderzoek. Op basis hiervan is de milieuhygiënische kwaliteit van de bodem (grond, grondwater en slib) beschreven.

5.6.2 Milieuhygiënische kwaliteit van de bodem

Uit de resultaten van het laboratoriumonderzoek blijkt het volgende:

- In de boven- en ondergrond zijn geen verontreinigingen aangetoond;
- In het grondwater is een lichte verhoging van de parameter barium aangetoond. Licht verhoogde concentraties barium komen vaker voor in de omgeving en zijn van nature aanwezig;
- Het slib is beoordeeld als 'verspreidbaar' en 'vrij toepasbaar'.

5.6.3 Conclusies en aanbevelingen

Uit het uitgevoerde bodemonderzoek kan het volgende worden geconcludeerd:

- Op basis van de gemeten gehalten in grond en grondwater wordt de hypothese 'onverdacht' bevestigd;
- Visueel zijn er in de boorprofielen geen aanwijzingen dat er sprake is van bodemverontreiniging;
- In zowel grond als grondwater wordt voor geen van de geanalyseerde parameters de waarde voor nader onderzoek (tussenwaarde) of de interventiewaarde overschreden;
- Het slib in de watergangen is beoordeeld als 'verspreidbaar' en 'vrij toepasbaar';
- De gevonden gehalten in de bodem vormen in milieuhygiënische zin geen belemmering voor het toekomstige gebruik van de locatie.

Indien er grond van de locatie vrijkomt voor hergebruik elders, moet er rekening mee worden gehouden dat deze niet zonder meer vrij toepasbaar is. Op hergebruik van grond en baggerspecie is het Besluit bodemkwaliteit van toepassing. Hiervoor geldt een andere onderzoeksstrategie.

5.7 *Bijlagen H5*

Bijlage 5-1: Tekening met situering boringen en peilbuis

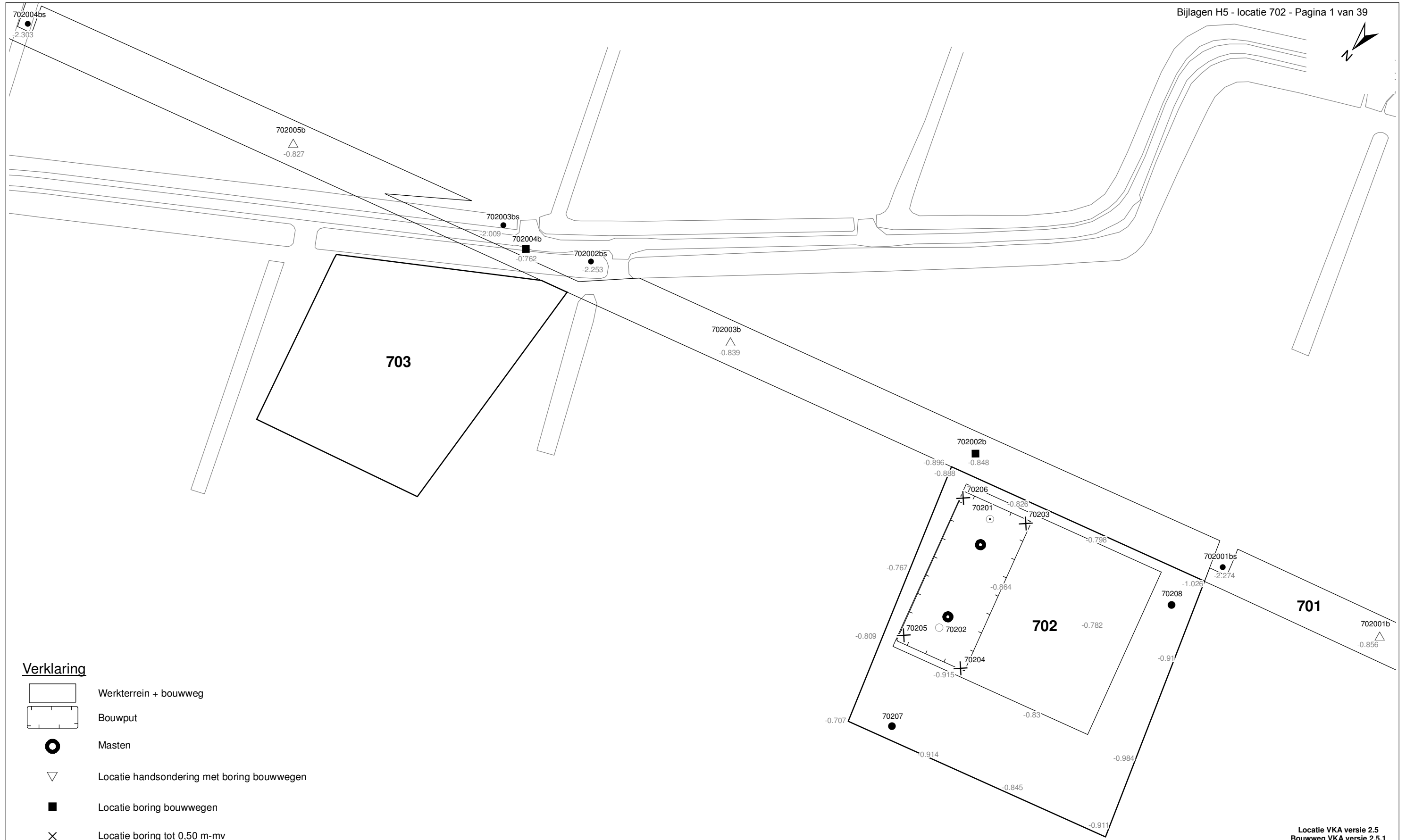
Bijlage 5-2: Analysecertificaten

Bijlage 5-3: Toetsing analyseresultaten

Bijlage 5-4: Toetsingskader

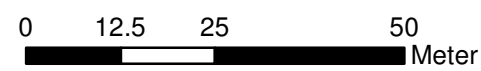
Bijlage 5-5: Kwaliteitsborging

Bijlage 5-6: Veldwerkverklaring



Verklaring

-  Werkterrein + bouwweg
-  Bouwput
-  Masten
-  Locatie handsondering met boring bouwwegen
-  Locatie boring bouwwegen
-  Locatie boring tot 0,50 m-mv
-  Locatie boring tot 1,20 m-mv
-  Locatie boring tot 4,00 m-mv
-  Locatie boring + peilbuis
-  Locatie slibmonster (Locatie)
-  Locatie slibmonster (Bouwweg)



Locatie VKA versie 2.5
Bouwweg VKA versie 2.5.1

TITEL		BOORPUNTEN KAART MAST : 702		Noord - West 380 kV	
STATUS	GETEKEND DOOR	AFD.	PAR.	OPDRACHTGEVER	
	T. Cornea			TenneT	
	GECONTROLEERD DOOR	AFD.	PAR.	OMSCHRIJVING WIJZIGING	GETEKEND BIJ
	E. Aldershof				ARCADIS
	VOOR AKKOORD	AFD.	PAR.	SCHAAL	DATUM 1 ^{ste} UITGAVE
	M. van Driel			1:1000	02.04.2014
				FORMAT	NUMMER
				A3	Mast nr. 702
					1

Arcadis Assen
T.a.v. Mw. M. de Lange
Postbus 63
9400 AB ASSEN

Analyscertificaat

Datum: 15-03-2013

Hierbij ontvangt u de resultaten van het navolgende laboratoriumonderzoek.

Certificaatnummer	2013029309
Uw projectnummer	702
Uw projectnaam	
Uw ordernummer	B02032.000377
Monster(s) ontvangen	10-03-2013

Dit certificaat mag uitsluitend in zijn geheel worden gereproduceerd.
Aanvullende informatie behorend bij dit analysecertificaat kunt U vinden in het overzicht "Specificaties Analysemethoden". Extra exemplaren zijn verkrijgbaar bij de afdeling Verkoop en Advies.

De grondmonsters worden tot 6 weken na datum ontvangst bewaard en watermonsters tot 2 weken na datum ontvangst. Zonder tegenbericht worden de monsters nadien afgevoerd.
Indien de monsters langer bewaard dienen te blijven verzoeken wij U dit exemplaar uiterlijk 1 week voor afloop van de standaardbewaarperiode ondertekend aan ons te retourneren. Voor de kosten van het langer bewaren van monsters verwijzen wij naar de prijslijst.

Bewaren tot:

Datum:

Naam:

Handtekening:

Wij vertrouwen erop uw opdracht hiermee naar verwachting te hebben uitgevoerd, mocht U naar aanleiding van dit analysecertificaat nog vragen hebben verzoeken wij U contact op te nemen met de afdeling Verkoop en Advies.

Met vriendelijke groet,

Eurofins Analytico B.V.



Ing. A. Veldhuizen
Technical Manager

Eurofins Analytico B.V.

Gildeweg 44-46
3771 NB Barneveld
P.O. Box 459
3770 AL Barneveld NL

Tel. +31 (0)34 242 63 00
Fax +31 (0)34 242 63 99
E-mail info-env@eurofins.nl
Site www.eurofins.nl

BNP Paribas S.A. 227 9245 25
VAT/BTW No. NL 8043.14.883.B01
KvK No. 09088623
IBAN: NL71BNPA0227924525
BIC: BNPANL2A

Eurofins Analytico B.V. is erkend door het Vlaamse Gewest (OVAM en Dep. LNE), het Brusselse Gewest (BIM), het Waalse Gewest (DGRNE-OWD) en door de overheden van Frankrijk en Luxemburg (MEV).

Analysecertificaat

Uw projectnummer	702	Certificaatnummer/Versie	2013029309/1
Uw projectnaam		Startdatum	11-03-2013
Uw ordernummer	B02032.000377	Rapportagedatum	15-03-2013/09:24
Datum monstername	04-03-2013	Bijlage	A, B, C
Monsternemer	jan uitham	Pagina	1/2
Monstermatrix	Grond; Waterbodem (AS3000)		
Projectcode	2794 - Arcadis - TenneT Noord-West 380 kV		

Analyse	Eenheid	1	2	3	4
Bodemkundige analyses					
S Droge stof	% (m/m)	37.1	35.2	30.5	41.9
S Organische stof	% (m/m) ds	3.9	6.1	11.1	4.7
S Gloeirest	% (m/m) ds	94.4	91.9	86.6	93.6
S Korrelgrootte < 2 µm	% (m/m) ds	23.8	27.9	31.8	25.0
Metalen					
S Barium (Ba)	mg/kg ds	<98	<98	<98	<94
S Cadmium (Cd)	mg/kg ds	<0.40	<0.40	<0.40	<0.38
S Kobalt (Co)	mg/kg ds	5.8	6.1	6.5	6.3
S Koper (Cu)	mg/kg ds	<10	12	13	<9.5
S Kwik (Hg)	mg/kg ds	<0.10	<0.10	<0.10	<0.095
S Molybdeen (Mo)	mg/kg ds	<1.5	1.9	<1.5	<1.5
S Nikkel (Ni)	mg/kg ds	17	19	21	20
S Lood (Pb)	mg/kg ds	<20	<20	<20	<19
S Zink (Zn)	mg/kg ds	45	61	73	56
Minerale olie					
Minerale olie (C10-C12)	mg/kg ds	<8.2	<11	6.7	<8.6
Minerale olie (C12-C16)	mg/kg ds	<14	<18	<10	<14
Minerale olie (C16-C21)	mg/kg ds	<16	<21	<12	<17
Minerale olie (C21-C30)	mg/kg ds	<33	<43	<24	<34
Minerale olie (C30-C35)	mg/kg ds	46	<21	<12	18
Minerale olie (C35-C40)	mg/kg ds	<16	<21	<12	<17
S Minerale olie totaal (C10-C40)	mg/kg ds	<100	<140	<190	<110
Chromatogram olie (GC)		Zie bijl.	Zie bijl.		Zie bijl.
Polychloorbifenylen, PCB					
S PCB 28	mg/kg ds	<0.0010	<0.0010	<0.0010	<0.0010
S PCB 52	mg/kg ds	<0.0010	<0.0010	<0.0010	<0.0010
S PCB 101	mg/kg ds	<0.0010	<0.0010	<0.0010	<0.0010
S PCB 118	mg/kg ds	<0.0010	<0.0010	<0.0010	<0.0010
S PCB 138	mg/kg ds	<0.0010	<0.0010	<0.0010	<0.0010

Nr. Monsteromschrijving

1	702001bs (40-60)
2	702002bs (30-45)
3	702003bs (30-45)
4	702004bs (30-50)

Analytico-nr.

7437608
7437609
7437610
7437611

Q: door RvA geaccrediteerde verrichting

A: AP04 erkende verrichting

S: AS 3000 erkende verrichting

Dit certificaat mag uitsluitend in zijn geheel worden gereproduceerd.

Eurofins Analytico B.V.

Gildeweg 44-46
 3771 NB Barneveld
 P.O. Box 459
 3770 AL Barneveld NL

Tel. +31 (0)34 242 63 00
 Fax +31 (0)34 242 63 99
 E-mail info-env@eurofins.nl
 Site www.eurofins.nl

BNP Paribas S.A. 227 9245 25
 VAT/BTW No. NL 8043.14.883.B01
 KvK No. 09088623
 IBAN: NL71BNP0227924525
 BIC: BNPNL2A

Eurofins Analytico B.V. is erkend door het Vlaamse Gewest (OVAM en Dep. LNE), het Brusselse Gewest (BIM), het Waalse Gewest (DGRNE-OWD) en door de overheden van Frankrijk en Luxemburg (MEV).



Analysecertificaat

Uw projectnummer	702	Certificaatnummer/Versie	2013029309/1
Uw projectnaam		Startdatum	11-03-2013
Uw ordernummer	B02032.000377	Rapportagedatum	15-03-2013/09:24
Datum monstername	04-03-2013	Bijlage	A, B, C
Monsternemer	jan uitham	Pagina	2/2
Monstermatrix	Grond; Waterbodem (AS3000)		
Projectcode	2794 - Arcadis - TenneT Noord-West 380 kV		

Analyse	Eenheid	1	2	3	4
S PCB 153	mg/kg ds	<0.0010	<0.0010	<0.0010	<0.0010
S PCB 180	mg/kg ds	0.0010	<0.0010	<0.0010	<0.0010
S PCB (som 7) (factor 0,7)	mg/kg ds	0.0052	0.0049 ¹⁾	0.0049 ¹⁾	0.0049 ¹⁾
Polycyclische Aromatische Koolwaterstoffen, PAK					
S Naftaleen	mg/kg ds	0.059	<0.050	0.069	<0.050
S Fenanthreen	mg/kg ds	<0.050	<0.050	0.073	<0.050
S Anthraceen	mg/kg ds	<0.050	<0.050	0.40	<0.050
S Fluorantheen	mg/kg ds	<0.050	0.19	0.63	<0.050
S Benzo(a)anthraceen	mg/kg ds	<0.050	<0.050	0.39	<0.050
S Chryseen	mg/kg ds	<0.050	<0.050	0.38	<0.050
S Benzo(k)fluorantheen	mg/kg ds	<0.050	<0.050	0.20	<0.050
S Benzo(a)pyreen	mg/kg ds	<0.050	<0.050	0.22	<0.050
S Benzo(ghi)peryleen	mg/kg ds	<0.050	<0.050	0.089	<0.050
S Indeno(123-cd)pyreen	mg/kg ds	<0.050	<0.050	0.095	<0.050
S PAK VROM (10) (factor 0,7)	mg/kg ds	0.37	0.51	2.5	0.35 ¹⁾

Nr. Monsteromschrijving

- 1 702001bs (40-60)
- 2 702002bs (30-45)
- 3 702003bs (30-45)
- 4 702004bs (30-50)

Analytico-nr.

- 7437608
- 7437609
- 7437610
- 7437611

Eurofins Analytico B.V.



Q: door RvA geaccrediteerde verrichting
 A: AP04 erkende verrichting
 S: AS 3000 erkende verrichting

Dit certificaat mag uitsluitend in zijn geheel worden gereproduceerd.

**Akkoord
Pr.coörd.**

VA

Gildeweg 44-46
 3771 NB Barneveld
 P.O. Box 459
 3770 AL Barneveld NL
 Tel. +31 (0)34 242 63 00
 Fax +31 (0)34 242 63 99
 E-mail info-env@eurofins.nl
 Site www.eurofins.nl

BNP Paribas S.A. 227 9245 25
 VAT/BTW No. NL 8043.14.883.B01
 KvK No. 09088623
 IBAN: NL71BNP0227924525
 BIC: BNPANL2A

Eurofins Analytico B.V. is erkend door het Vlaamse Gewest (OVAM en Dep. LNE), het Brusselse Gewest (BIM), het Waalse Gewest (DGRNE-OWD) en door de overheden van Frankrijk en Luxemburg (MEV).



Bijlage (A) met deelmonsterinformatie behorende bij analysecertificaat 2013029309/1

Pagina 1/1

Analytico-nr.	Boornr	Omschrijving	Van	Tot	Barcode	Monsteromschrijving
7437608	702001bs	1	40	60	0530727399	702001bs (40-60)
7437609	702002bs	1	30	45	0530727400	702002bs (30-45)
7437610	702003bs	1	30	45	0530727410	702003bs (30-45)
7437611	702004bs	1	30	50	0530727407	702004bs (30-50)



Eurofins Analytico B.V.

Gildeweg 44-46
3771 NB Barneveld
P.O. Box 459
3770 AL Barneveld NL

Tel. +31 (0)34 242 63 00
Fax +31 (0)34 242 63 99
E-mail info-env@eurofins.nl
Site www.eurofins.nl

BNP Paribas S.A. 227 9245 25
VRT/BTW No. NL 8043.14.883.B01
KvK No. 09088623
IBAN: NL71BNPA0227924525
BIC: BNPANL2A

Eurofins Analytico B.V. is erkend door het Vlaamse Gewest (OVAM en Dep. LNE), het Brusselse Gewest (BIM), het Waalse Gewest (DGRNE-OWD) en door de overheden van Frankrijk en Luxemburg (MEV).

Bijlage (B) met opmerkingen behorende bij analysecertificaat 2013029309/1

Pagina 1/1

Opmerking 1)De toetswaarde van de som is gelijk aan de sommatie van $0,7 \star RG$ **Eurofins Analytico B.V.**

Gildeweg 44-46 Tel. +31 (0)34 242 63 00
3771 NB Barneveld Fax +31 (0)34 242 63 99
P.O. Box 459 E-mail info-env@eurofins.nl
3770 AL Barneveld NL Site www.eurofins.nl

BNP Paribas S.A. 227 9245 25
VAT/BTW No. NL 8043.14.883.B01
KvK No. 09088623
IBAN: NL71BNPA0227924525
BIC: BNPANL2A

Eurofins Analytico B.V. is erkend door het Vlaamse Gewest (OVAM en Dep. LNE), het Brusselse Gewest (BIM), het Waalse Gewest (DGRNE-OWD) en door de overheden van Frankrijk en Luxemburg (MEV).

Bijlage (C) met methodeverwijzingen behorende bij analysecertificaat 2013029309/1

Pagina 1/1

Analyse	Methode	Techniek	Referentiemethode
Droge stof	W0104	Gravimetrie	Cf. pb 3210-1 en cf. NEN-EN 12880
Organische stof/Gloeirest	W0109	ICP-RES	Cf. 3210-2a/b en cf. NEN 5754/EN 12879
Korrelgrootte < 2 µm (Lutum) Sedimentatie	W0173	Sedimentatie	Cf. pb 3210-3 en cf. NEN 5753
Barium (Ba)	W0423	ICP-MS	Cf. NEN-EN-ISO 17294-2
Cadmium (Cd)	W0423	ICP-MS	Cf. pb 3210-4/3250-1 & NEN-EN-ISO 17294-2
Kobalt (Co)	W0423	ICP-MS	Cf. pb 3210-4/3250-1 & NEN-EN-ISO 17294-2
Koper (Cu)	W0423	ICP-MS	Cf. pb 3210-4/3250-1 & NEN-EN-ISO 17294-2
Kwik (Hg)	W0423	ICP-MS	Cf. pb 3210-4/3250-1 & NEN-EN-ISO 17294-2
Molybdeen (Mo)	W0423	ICP-MS	Cf. pb 3210-4/3250-1 & NEN-EN-ISO 17294-2
Nikkel (Ni)	W0423	ICP-MS	Cf. pb 3210-4/3250-1 & NEN-EN-ISO 17294-2
Lood (Pb)	W0423	ICP-MS	Cf. pb 3210-4/3250-1 & NEN-EN-ISO 17294-2
Zink (Zn)	W0423	ICP-MS	Cf. pb 3210-4/3250-1 & NEN-EN-ISO 17294-2
Minerale Olie (GC)	W0202	GC-FID	Cf. pb 3210-6 en gw. NEN 6978
Chromatogram M0 (GC)	W0202	GC-FID	Eigen methode
Polychloorbifenylen (PCB)	W0271	GC-MS	Cf. pb. 3210-7 & gw. NEN 6980
PAK (VROM)	W0271	GC-MS	Cf. pb. 3210-5 & gw. NEN-ISO 18287
PAK som AS3000/AP04	W0271	GC-MS	gw. NEN-ISO 18287

Nadere informatie over de toegepaste onderzoeksmethoden alsmede een classificatie van de meetonzekerheid staan vermeld in ons overzicht "Specificaties analysemethoden", versie 2011.

Eurofins Analytico B.V.

Gildeweg 44-46
3771 NB Barneveld
P.O. Box 459
3770 AL Barneveld NL

Tel. +31 (0)34 242 63 00
Fax +31 (0)34 242 63 99
E-mail info-env@eurofins.nl
Site www.eurofins.nl

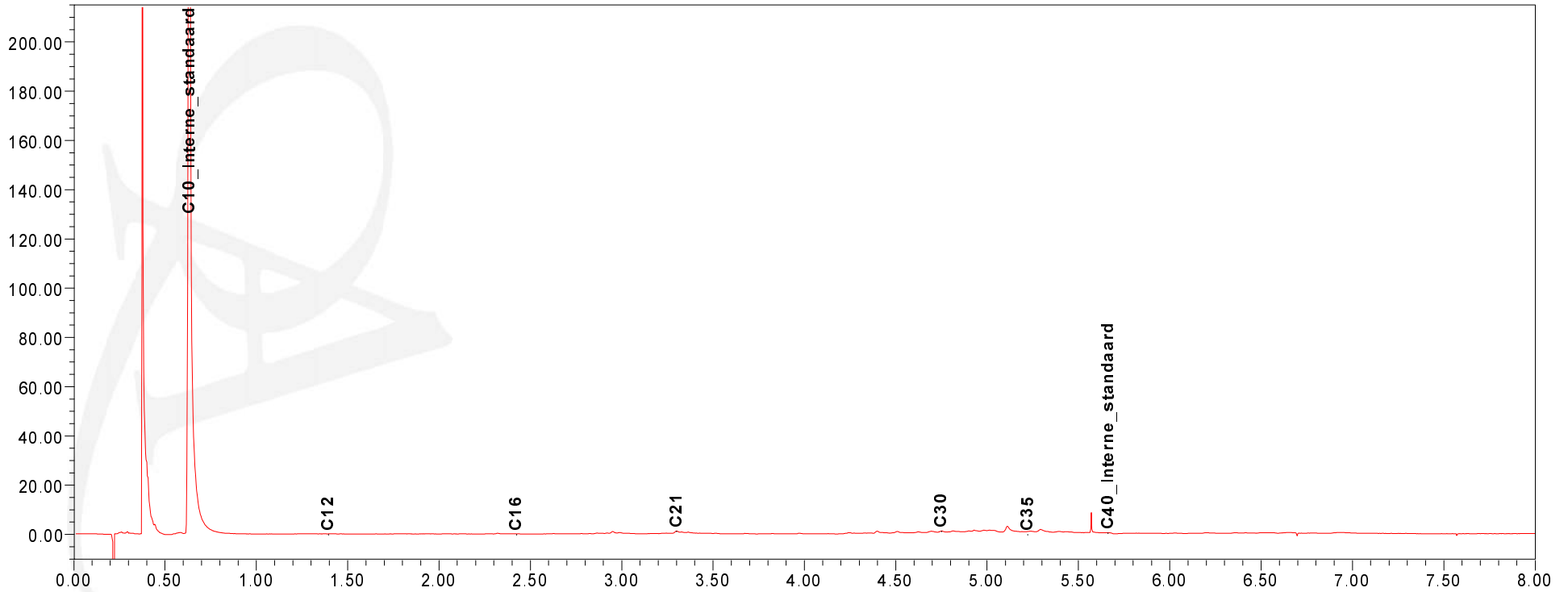
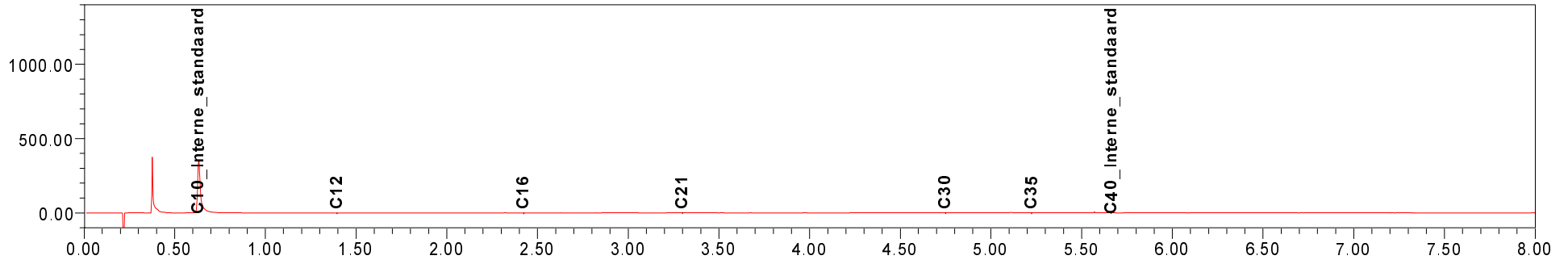
BNP Paribas S.A. 227 9245 25
VAT/BTW No. NL 8043.14.883.B01
KvK No. 09088623
IBAN: NL71BNP0227924525
BIC: BNPANL2A

Eurofins Analytico B.V. is erkend door het Vlaamse Gewest (OVAM en Dep. LNE), het Brusselse Gewest (BIM), het Waalse Gewest (DGRNE-OWD) en door de overheden van Frankrijk en Luxemburg (MEV).

Sample id.: 7437608

Certificate no.: 2013029309

Sample description.: 702001bs (40-60)



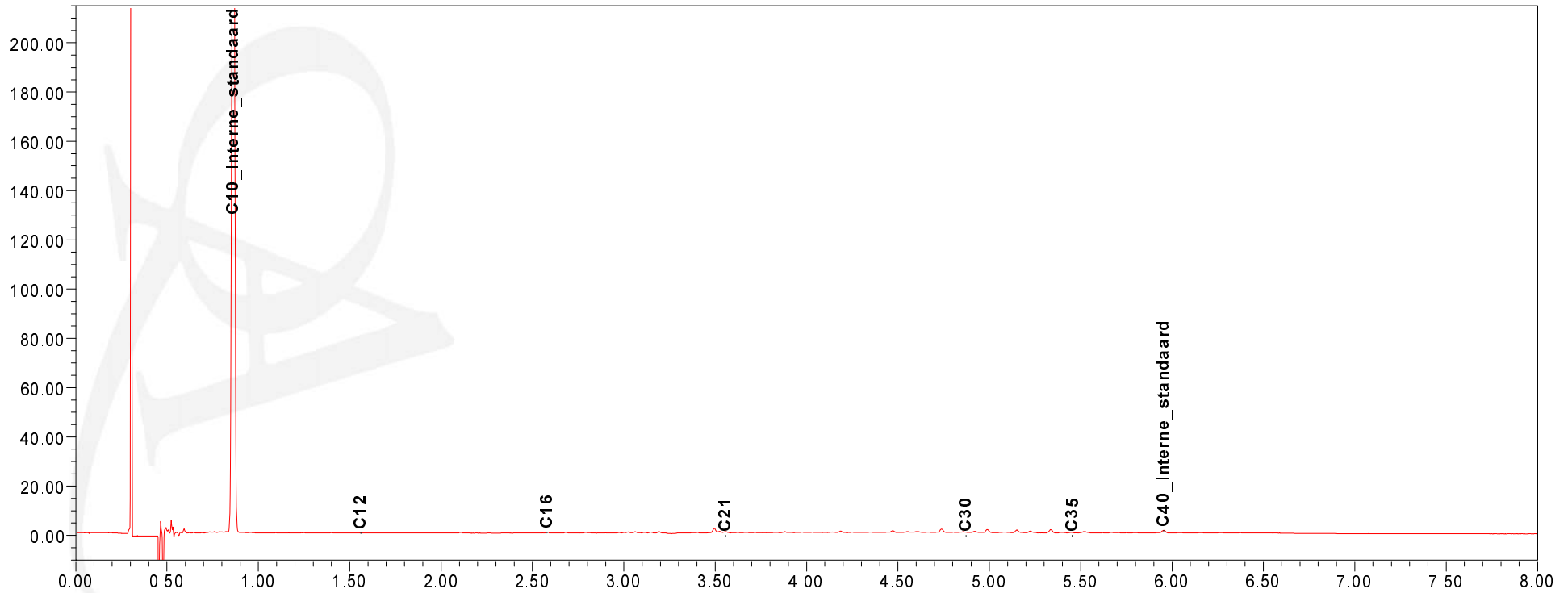
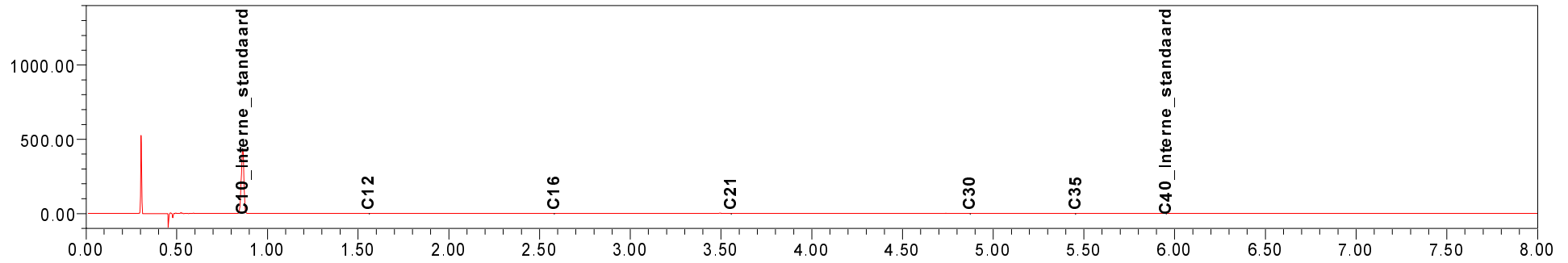
Chromatogram TPH/Mineral Oil

Sample id.: 7437609

Certificate no.: 2013029309

Sample description.: 702002bs (30-45)

Bijlagen H5 - locatie 702 - Pagina 9 van 39

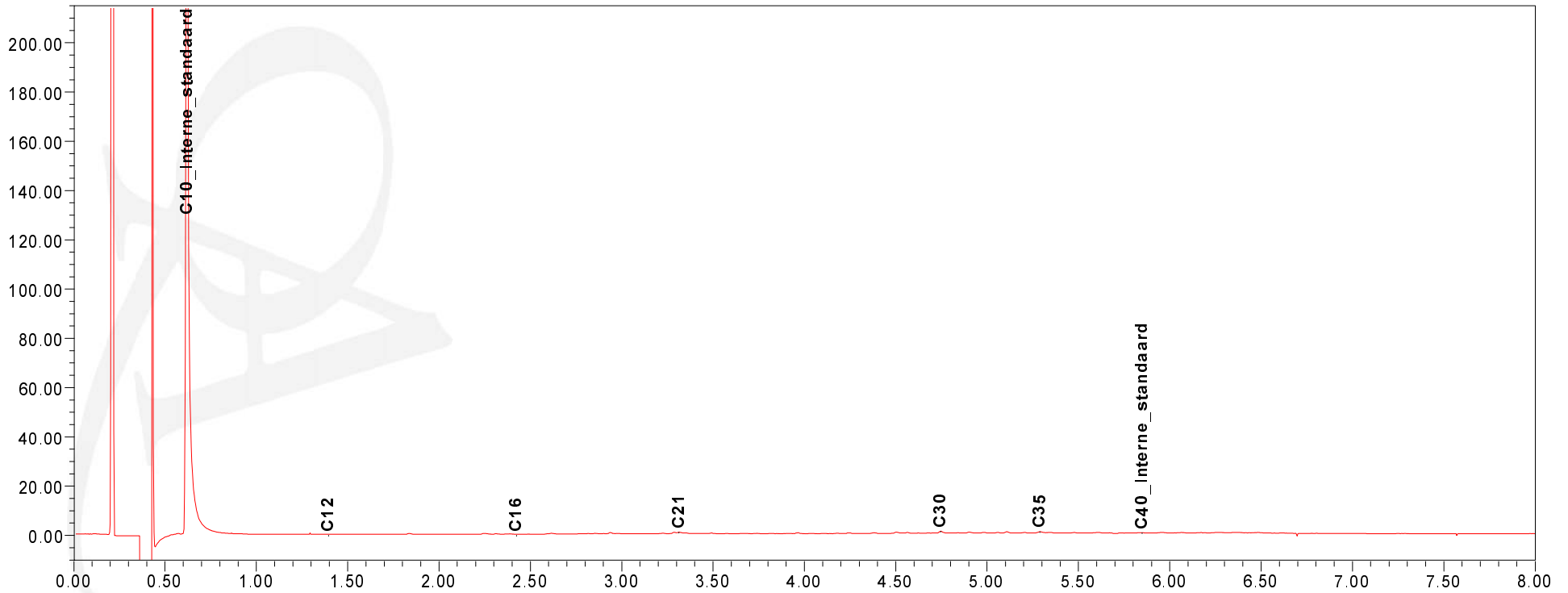
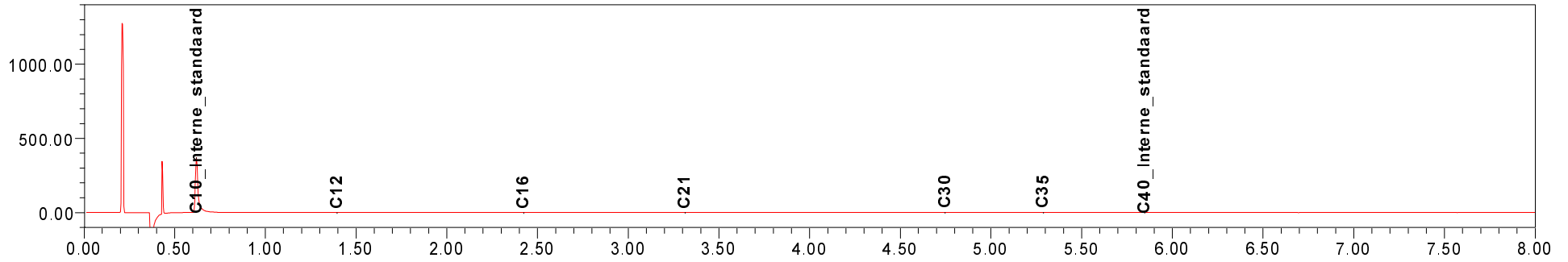


Chromatogram TPH/Mineral Oil

Sample id.: 7437611

Certificate no.: 2013029309

Sample description.: 702004bs (30-50)



Arcadis Assen
T.a.v. Mw. M. de Lange
Postbus 63
9400 AB ASSEN

Analyscertificaat

Datum: 14-03-2013

Hierbij ontvangt u de resultaten van het navolgende laboratoriumonderzoek.

Certificaatnummer	2013029318
Uw projectnummer	702
Uw projectnaam	
Uw ordernummer	B02032.000377
Monster(s) ontvangen	10-03-2013

Dit certificaat mag uitsluitend in zijn geheel worden gereproduceerd.
Aanvullende informatie behorend bij dit analysecertificaat kunt U vinden in het overzicht "Specificaties Analysemethoden". Extra exemplaren zijn verkrijgbaar bij de afdeling Verkoop en Advies.

De grondmonsters worden tot 6 weken na datum ontvangst bewaard en watermonsters tot 2 weken na datum ontvangst. Zonder tegenbericht worden de monsters nadien afgevoerd.
Indien de monsters langer bewaard dienen te blijven verzoeken wij U dit exemplaar uiterlijk 1 week voor afloop van de standaardbewaarperiode ondertekend aan ons te retourneren. Voor de kosten van het langer bewaren van monsters verwijzen wij naar de prijslijst.

Bewaren tot:

Datum:

Naam:

Handtekening:

Wij vertrouwen erop uw opdracht hiermee naar verwachting te hebben uitgevoerd, mocht U naar aanleiding van dit analysecertificaat nog vragen hebben verzoeken wij U contact op te nemen met de afdeling Verkoop en Advies.

Met vriendelijke groet,

Eurofins Analytico B.V.



Ing. A. Veldhuizen
Technical Manager

Eurofins Analytico B.V.

Gildeweg 44-46
3771 NB Barneveld
P.O. Box 459
3770 AL Barneveld NL

Tel. +31 (0)34 242 63 00
Fax +31 (0)34 242 63 99
E-mail info-env@eurofins.nl
Site www.eurofins.nl

BNP Paribas S.A. 227 9245 25
VAT/BTW No. NL 8043.14.883.B01
KvK No. 09088623
IBAN: NL71BNPA0227924525
BIC: BNPANL2A

Eurofins Analytico B.V. is erkend door het Vlaamse Gewest (OVAM en Dep. LNE), het Brusselse Gewest (BIM), het Waalse Gewest (DGRNE-OWD) en door de overheden van Frankrijk en Luxemburg (MEV).

Analysecertificaat

Uw projectnummer	702	Certificaatnummer/Versie	2013029318/1
Uw projectnaam		Startdatum	08-03-2013
Uw ordernummer	B02032.000377	Rapportagedatum	14-03-2013/11:46
Datum monstername	06-03-2013	Bijlage	A, B, C
Monsternemer	jan uitham	Pagina	1/2
Monstermatrix	Grond; Grond (AS3000)		
Projectcode	2794 - Arcadis - TenneT Noord-West 380 kV		

Analyse	Eenheid	1	2
----------------	----------------	----------	----------

Voorbehandeling

Cryogeen malen AS3000		Uitgevoerd	Uitgevoerd
-----------------------	--	------------	------------

Bodemkundige analyses

S	Droge stof	% (m/m)	71.2	70.5
S	Organische stof	% (m/m) ds	7.1	1.0
Q	Gloeirest	% (m/m) ds	91.3	97.0
S	Korrelgrootte < 2 µm (Lutum)	% (m/m) ds	21.6	27.7

Metalen

S	Barium (Ba)	mg/kg ds	30	19
S	Cadmium (Cd)	mg/kg ds	0.29	<0.17
S	Kobalt (Co)	mg/kg ds	6.8	5.6
S	Koper (Cu)	mg/kg ds	17	5.3
S	Kwik (Hg)	mg/kg ds	0.075	<0.050
S	Molybdeen (Mo)	mg/kg ds	<1.5	<1.5
S	Nikkel (Ni)	mg/kg ds	24	18
S	Lood (Pb)	mg/kg ds	26	<13
S	Zink (Zn)	mg/kg ds	84	39

Minerale olie

	Minerale olie (C10-C12)	mg/kg ds	8.0	8.8
	Minerale olie (C12-C16)	mg/kg ds	<5.0	<5.0
	Minerale olie (C16-C21)	mg/kg ds	<6.0	<6.0
	Minerale olie (C21-C30)	mg/kg ds	<12	<12
	Minerale olie (C30-C35)	mg/kg ds	<6.0	<6.0
	Minerale olie (C35-C40)	mg/kg ds	<6.0	<6.0
S	Minerale olie totaal (C10-C40)	mg/kg ds	<38	<38

Polychloorbifenylen, PCB

S	PCB 28	mg/kg ds	<0.0010	<0.0010
S	PCB 52	mg/kg ds	<0.0010	<0.0010
S	PCB 101	mg/kg ds	<0.0010	<0.0010
S	PCB 118	mg/kg ds	<0.0010	<0.0010

Nr. Monsteromschrijving

1	70201 (0-25) 70201 (25-45) 70202 (0-25) 70203 (0-35) 70204 (0-35) 70202 (25-45) 70205 (0-35) 70206 (
2	70201 (45-95) 70201 (95-150) 70202 (45-95) 70202 (100-150)

Analytico-nr.

 7437626
7437627

Q: door RvA geaccrediteerde verrichting

A: AP04 erkende verrichting

S: AS 3000 erkende verrichting

Dit certificaat mag uitsluitend in zijn geheel worden gereproduceerd.

Eurofins Analytico B.V.

 Gildeweg 44-46
3771 NB Barneveld
P.O. Box 459
3770 AL Barneveld NL
Tel. +31 (0)34 242 63 00
Fax +31 (0)34 242 63 99
E-mail info-env@eurofins.nl
Site www.eurofins.nl

 BNP Paribas S.A. 227 9245 25
VAT/BTW No. NL 8043.14.883.B01
KvK No. 09088623
IBAN: NL71BNP0227924525
BIC: BNPANL2A

Eurofins Analytico B.V. is erkend door het Vlaamse Gewest (OVAM en Dep. LNE), het Brusselse Gewest (BIM), het Waalse Gewest (DGRNE-OWD) en door de overheden van Frankrijk en Luxemburg (MEV).



Analysecertificaat

Uw projectnummer	702	Certificaatnummer/Versie	2013029318/1
Uw projectnaam		Startdatum	08-03-2013
Uw ordernummer	B02032.000377	Rapportagedatum	14-03-2013/11:46
Datum monstername	06-03-2013	Bijlage	A, B, C
Monsternemer	jan uitham	Pagina	2/2
Monstermatrix	Grond; Grond (AS3000)		
Projectcode	2794 - Arcadis - TenneT Noord-West 380 kV		

Analyse	Eenheid	1	2
S PCB 138	mg/kg ds	<0.0010	<0.0010
S PCB 153	mg/kg ds	<0.0010	<0.0010
S PCB 180	mg/kg ds	<0.0010	<0.0010
S PCB (som 7) (factor 0,7)	mg/kg ds	0.0049 ¹⁾	0.0049 ¹⁾
Polycyclische Aromatische Koolwaterstoffen, PAK			
S Naftaleen	mg/kg ds	<0.050	<0.050
S Fenanthreen	mg/kg ds	<0.050	<0.050
S Anthraceen	mg/kg ds	<0.050	<0.050
S Fluorantheen	mg/kg ds	<0.050	<0.050
S Benzo(a)anthraceen	mg/kg ds	<0.050	<0.050
S Chryseen	mg/kg ds	<0.050	<0.050
S Benzo(k)fluorantheen	mg/kg ds	<0.050	<0.050
S Benzo(a)pyreen	mg/kg ds	<0.050	<0.050
S Benzo(ghi)peryleen	mg/kg ds	<0.050	<0.050
S Indeno(123-cd)pyreen	mg/kg ds	<0.050	<0.050
S PAK VROM (10) (factor 0,7)	mg/kg ds	0.35 ¹⁾	0.35 ¹⁾

Nr. Monsteromschrijving

1	70201 (0-25) 70201 (25-45) 70202 (0-25) 70203 (0-35) 70204 (0-35) 70202 (25-45) 70205 (0-35) 70206 (
2	70201 (45-95) 70201 (95-150) 70202 (45-95) 70202 (100-150)

Analytico-nr.

7437626

7437627

Eurofins Analytico B.V.



Q: door RvA geaccrediteerde verrichting

A: AP04 erkende verrichting

S: AS 3000 erkende verrichting

Dit certificaat mag uitsluitend in zijn geheel worden gereproduceerd.

Akkoord
Pr.coörd.

VA

Gildeweg 44-46
3771 NB Barneveld
P.O. Box 459
3770 AL Barneveld NL

Tel. +31 (0)34 242 63 00
Fax +31 (0)34 242 63 99
E-mail info-env@eurofins.nl
Site www.eurofins.nl

BNP Paribas S.A. 227 9245 25
VAT/BTW No. NL 8043.14.883.B01
KvK No. 09088623
IBAN: NL71BNP0227924525
BIC: BNPANL2A

Eurofins Analytico B.V. is erkend door het Vlaamse Gewest (OVAM en Dep. LNE), het Brusselse Gewest (BIM), het Waalse Gewest (DGRNE-OWD) en door de overheden van Frankrijk en Luxemburg (MEV).



Bijlage (A) met deelmonsterinformatie behorende bij analysecertificaat 2013029318/1

Pagina 1/1

Analytico-nr. Boornr	Omschrijving	Van	Tot	Barcode	Monsteromschrijving
7437626 70203	1	0	35	0530807370	70201 (0-25) 70201 (25-45) 70201 (45-70)
7437626 70204	1	0	35	0530807372	
7437626 70205	1	0	35	0530807364	
7437626 70206	1	0	35	0530807366	
7437626 70201	2	25	45	0530807377	
7437626 70202	2	25	45	0530807367	
7437626 70201	1	0	25	0530807378	
7437626 70202	1	0	25	0530807374	
7437627 70201	3	45	95	0530807375	70201 (45-95) 70201 (95-150) 70201 (150-210)
7437627 70202	3	45	95	0530807368	
7437627 70201	4	95	150	0530807376	
7437627 70202	4	100	150	0530807369	



Eurofins Analytico B.V.

Gildeweg 44-46
 3771 NB Barneveld
 P.O. Box 459
 3770 AL Barneveld NL
 Tel. +31 (0)34 242 63 00
 Fax +31 (0)34 242 63 99
 E-mail info-env@eurofins.nl
 Site www.eurofins.nl

BNP Paribas S.A. 227 9245 25
 VAT/BTW No. NL 8043.14.883.B01
 KvK No. 09088623
 IBAN: NL71BNPA0227924525
 BIC: BNPANL2A

Eurofins Analytico B.V. is erkend door het Vlaamse Gewest (OVAM en Dep. LNE), het Brusselse Gewest (BIM), het Waalse Gewest (DGRNE-OWD) en door de overheden van Frankrijk en Luxemburg (MEV).

Bijlage (B) met opmerkingen behorende bij analysecertificaat 2013029318/1

Pagina 1/1

Opmerking 1)De toetswaarde van de som is gelijk aan de sommatie van $0,7 \star RG$ **Eurofins Analytico B.V.**

Gildeweg 44-46 Tel. +31 (0)34 242 63 00
3771 NB Barneveld Fax +31 (0)34 242 63 99
P.O. Box 459 E-mail info-env@eurofins.nl
3770 AL Barneveld NL Site www.eurofins.nl

BNP Paribas S.A. 227 9245 25
VAT/BTW No. NL 8043.14.883.B01
KvK No. 09088623
IBAN: NL71BNPA0227924525
BIC: BNPANL2A

Eurofins Analytico B.V. is erkend door het Vlaamse Gewest (OVAM en Dep. LNE), het Brusselse Gewest (BIM), het Waalse Gewest (DGRNE-OWD) en door de overheden van Frankrijk en Luxemburg (MEV).

Bijlage (C) met methodeverwijzingen behorende bij analysecertificaat 2013029318/1

Pagina 1/1

Analyse	Methode	Techniek	Referentiemethode
Cryogeen malen AS3000	W0106	Voorbehandeling	Cf. AS3000
Droge Stof	W0104	Gravimetrie	Cf. pb 3010-2 en Gw. NEN-ISO 11465
Organische stof/Gloeirest	W0109	Gravimetrie	Cf. pb 3010-3 en cf. NEN 5754
Korrelgrootte < 2 µm (Lutum)	W0173	Sedimentatie	Cf. pb 3010-4 en cf. NEN 5753
Barium (Ba)	W0423	ICP-MS	Cf. pb 3010-5 en cf. NEN-EN-ISO 17294-2
Cadmium (Cd)	W0423	ICP-MS	Cf. pb 3010-5 en cf. NEN-EN-ISO 17294-2
Kobalt (Co)	W0423	ICP-MS	Cf. pb 3010-5 en cf. NEN-EN-ISO 17294-2
Koper (Cu)	W0423	ICP-MS	Cf. pb 3010-5 en cf. NEN-EN-ISO 17294-2
Kwik (Hg)	W0423	ICP-MS	Cf. pb 3010-5 en cf. NEN-EN-ISO 17294-2
Molybdeen (Mo)	W0423	ICP-MS	Cf. pb 3010-5 en cf. NEN-EN-ISO 17294-2
Nikkel (Ni)	W0423	ICP-MS	Cf. pb 3010-5 en cf. NEN-EN-ISO 17294-2
Lood (Pb)	W0423	ICP-MS	Cf. pb 3010-5 en cf. NEN-EN-ISO 17294-2
Zink (Zn)	W0423	ICP-MS	Cf. pb 3010-5 en cf. NEN-EN-ISO 17294-2
Minerale Olie (GC)	W0202	GC-FID	Cf. pb 3010-7 en cf. NEN 6978
Polychloorbifenylen (PCB)	W0271	GC-MS	Cf. pb 3010-8 en gw. NEN 6980
PAK (VROM)	W0271	GC-MS	Cf. pb. 3010-6 en gw. NEN-ISO 18287
PAK som AS3000/AP04	W0271	GC-MS	Cf. pb. 3010-6 en gw. NEN-ISO 18287

Nadere informatie over de toegepaste onderzoeksmethoden alsmede een classificatie van de meetonzekerheid staan vermeld in ons overzicht "Specificaties analysemethoden", versie 2011.

Eurofins Analytico B.V.

Gildeweg 44-46
3771 NB Barneveld
P.O. Box 459
3770 AL Barneveld NL

Tel. +31 (0)34 242 63 00
Fax +31 (0)34 242 63 99
E-mail info-env@eurofins.nl
Site www.eurofins.nl

BNP Paribas S.A. 227 9245 25
VAT/BTW No. NL 8043.14.883.B01
KvK No. 09088623
IBAN: NL71BNP0227924525
BIC: BNPANL2A

Eurofins Analytico B.V. is erkend door het Vlaamse Gewest (OVAM en Dep. LNE), het Brusselse Gewest (BIM), het Waalse Gewest (DGRNE-OWD) en door de overheden van Frankrijk en Luxemburg (MEV).



ARCADIS Regio B.V.
T.a.v. Mw. M. de Lange
Postbus 63
9400 AB ASSEN

Analyscertificaat

Datum: 27-03-2013

Hierbij ontvangt u de resultaten van het navolgende laboratoriumonderzoek.

Certificaatnummer/Versie	2013035247/2
Uw projectnummer	702
Uw projectnaam	
Uw ordernummer	B02032.000377
Monster(s) ontvangen	21-03-2013

Dit certificaat mag uitsluitend in zijn geheel worden gereproduceerd.
Aanvullende informatie behorend bij dit analysecertificaat kunt U vinden in het overzicht "Specificaties Analysemethoden". Extra exemplaren zijn verkrijgbaar bij de afdeling Verkoop en Advies.

De grondmonsters worden tot 6 weken na datum ontvangst bewaard en watermonsters tot 2 weken na datum ontvangst. Zonder tegenbericht worden de monsters nadien afgevoerd.
Indien de monsters langer bewaard dienen te blijven verzoeken wij U dit exemplaar uiterlijk 1 week voor afloop van de standaardbewaarperiode ondertekend aan ons te retourneren. Voor de kosten van het langer bewaren van monsters verwijzen wij naar de prijslijst.

Bewaren tot:

Datum:

Naam:

Handtekening:

Wij vertrouwen erop uw opdracht hiermee naar verwachting te hebben uitgevoerd, mocht U naar aanleiding van dit analysecertificaat nog vragen hebben verzoeken wij U contact op te nemen met de afdeling Verkoop en Advies.

Met vriendelijke groet,

Eurofins Analytico B.V.



Ing. A. Veldhuizen
Technical Manager

Eurofins Analytico B.V.

Gildeweg 44-46
3771 NB Barneveld
P.O. Box 459
3770 AL Barneveld NL

Tel. +31 (0)34 242 63 00
Fax +31 (0)34 242 63 99
E-mail info-env@eurofins.nl
Site www.eurofins.nl

BNP Paribas S.A. 227 9245 25
VAT/BTW No. NL 8043.14.883.B01
KvK No. 09088623
IBAN: NL71BNPA0227924525
BIC: BNPANL2A

Eurofins Analytico B.V. is erkend door het Vlaamse Gewest (OVAM en Dep. LNE), het Brusselse Gewest (BIM), het Waalse Gewest (DGRNE-OWD) en door de overheden van Frankrijk en Luxemburg (MEV).

Analysecertificaat

Uw projectnummer	702	Certificaatnummer/Versie	2013035247/1
Uw projectnaam		Startdatum	21-03-2013
Uw ordernummer	B02032.000377	Rapportagedatum	27-03-2013/07:48
Datum monstername	20-03-2013	Bijlage	A, B, C, D
Monsternemer		Pagina	1/2
Monstermatrix	Water; Water (AS3000)		
Projectcode	2794 - Arcadis - TenneT Noord-West 380 kV		

Analyse	Eenheid	1
Metalen		
S Barium (Ba)	µg/L	230
S Cadmium (Cd)	µg/L	<0.80
S Kobalt (Co)	µg/L	<5.0
S Koper (Cu)	µg/L	<15
S Kwik (Hg)	µg/L	<0.050
S Molybdeen (Mo)	µg/L	<3.6
S Nikkel (Ni)	µg/L	<15
S Lood (Pb)	µg/L	<15
S Zink (Zn)	µg/L	<60
Vluchtige Aromatische Koolwaterstoffen		
S Benzeen	µg/L	<0.20
S Toluene	µg/L	<0.30
S Ethylbenzeen	µg/L	<0.30
S o-Xyleen	µg/L	<0.10
S m,p-Xyleen	µg/L	<0.20
S Xylenen (som) factor 0,7	µg/L	0.21 ¹⁾
BTEX (som)	µg/L	<1.1
S Naftaleen	µg/L	<0.050
S Styreen	µg/L	<0.30
Vluchtige organische halogeenkoolwaterstoffen		
S Dichloormethaan	µg/L	<0.20
S Trichloormethaan	µg/L	<0.60
S Tetrachloormethaan	µg/L	<0.10
S Trichlooretheen	µg/L	<0.60
S Tetrachlooretheen	µg/L	<0.10
S 1,1-Dichloorethaan	µg/L	<0.60
S 1,2-Dichloorethaan	µg/L	<0.60
S 1,1,1-Trichloorethaan	µg/L	<0.10
S 1,1,2-Trichloorethaan	µg/L	<0.10
S cis 1,2-Dichlooretheen	µg/L	<0.10

Nr. Monsteromschrijving
1 70201 (200-300)

Analytico-nr.
7459780

Q: door RvA geaccrediteerde verrichting
A: AP04 erkende verrichting
S: AS 3000 erkende verrichting

Dit certificaat mag uitsluitend in zijn geheel worden gereproduceerd.

Eurofins Analytico B.V.

Gildeweg 44-46
3771 NB Barneveld
P.O. Box 459
3770 AL Barneveld NL
Tel. +31 (0)34 242 63 00
Fax +31 (0)34 242 63 99
E-mail info-env@eurofins.nl
Site www.eurofins.nl

BNP Paribas S.A. 227 9245 25
VAT/BTW No. NL 8043.14.883.B01
KvK No. 09088623
IBAN: NL71BNPA0227924525
BIC: BNPANL2A

Eurofins Analytico B.V. is erkend door het Vlaamse Gewest (OVAM en Dep. LNE), het Brusselse Gewest (BIM), het Waalse Gewest (DGRNE-OWD) en door de overheden van Frankrijk en Luxemburg (MEV).



TESTEN
RvA L010

Analysecertificaat

Uw projectnummer	702	Certificaatnummer/Versie	2013035247/1
Uw projectnaam		Startdatum	21-03-2013
Uw ordernummer	B02032.000377	Rapportagedatum	27-03-2013/07:48
Datum monstername	20-03-2013	Bijlage	A, B, C, D
Monsternemer		Pagina	2/2
Monstermatrix	Water; Water (AS3000)		
Projectcode	2794 - Arcadis - TenneT Noord-West 380 kV		

Analyse	Eenheid	1
S trans 1,2-Dichlooretheen	µg/L	<0.10
CKW (som)	µg/L	<3.2
S Tribroommethaan	µg/L	<2.0
S Vinylchloride	µg/L	<0.10
S 1,1-Dichlooretheen	µg/L	<0.10
S 1,2-Dichloorethenen (Som) factor 0,7	µg/L	0.14 ¹⁾
S 1,1-Dichloorpropaan	µg/L	<0.25
S 1,2-Dichloorpropaan	µg/L	<0.25
S 1,3-Dichloorpropaan	µg/L	<0.25
S Dichloorpropanen som factor 0.7	µg/L	0.52
Minerale olie		
Minerale olie (C10-C12)	µg/L	<8.0
Minerale olie (C12-C16)	µg/L	<15
Minerale olie (C16-C21)	µg/L	<16
Minerale olie (C21-C30)	µg/L	<31
Minerale olie (C30-C35)	µg/L	<15
Minerale olie (C35-C40)	µg/L	<15
S Minerale olie totaal (C10-C40)	µg/L	<100

Nr. **Monsteromschrijving**
1 70201 (200-300)

Analytico-nr.
7459780

Eurofins Analytico B.V.



Q: door RvA geaccrediteerde verrichting
A: AP04 erkende verrichting
S: AS 3000 erkende verrichting

Dit certificaat mag uitsluitend in zijn geheel worden gereproduceerd.

Akkoord
Pr.coörd.



Gildeweg 44-46
3771 NB Barneveld
P.O. Box 459
3770 AL Barneveld NL
Tel. +31 (0)34 242 63 00
Fax +31 (0)34 242 63 99
E-mail info-env@eurofins.nl
Site www.eurofins.nl

BNP Paribas S.A. 227 9245 25
VAT/BTW No. NL 8043.14.883.B01
KvK No. 09088623
IBAN: NL71BNP0227924525
BIC: BNPANL2A

Eurofins Analytico B.V. is erkend door het Vlaamse Gewest (OVAM en Dep. LNE), het Brusselse Gewest (BIM), het Waalse Gewest (DGRNE-OWD) en door de overheden van Frankrijk en Luxemburg (MEV).

Bijlage (A) met deelmonsterinformatie behorende bij analysecertificaat 2013035247/1

Pagina 1/1

Analytico-nr.	Boornr	Omschrijving	Van	Tot	Barcode	Monsteromschrijving
7459780	70201	1	200	300	0691400870	70201 (200-300)
7459780	70201	2	200	300	0700563164	



Eurofins Analytico B.V.

Gildeweg 44-46
 3771 NB Barneveld
 P.O. Box 459
 3770 AL Barneveld NL
 Tel. +31 (0)34 242 63 00
 Fax +31 (0)34 242 63 99
 E-mail info-env@eurofins.nl
 Site www.eurofins.nl

BNP Paribas S.A. 227 9245 25
 VAT/BTW No. NL 8043.14.883.B01
 KvK No. 09088623
 IBAN: NL71BNPA0227924525
 BIC: BNPANL2A

Eurofins Analytico B.V. is erkend door het Vlaamse Gewest (OVAM en Dep. LNE), het Brusselse Gewest (BIM), het Waalse Gewest (DGRNE-OWD) en door de overheden van Frankrijk en Luxemburg (MEV).

Bijlage (B) met opmerkingen behorende bij analysecertificaat 2013035247/1

Pagina 1/1

Opmerking 1)De toetswaarde van de som is gelijk aan de sommatie van $0,7 \cdot RG$ **Eurofins Analytico B.V.**

Gildeweg 44-46 Tel. +31 (0)34 242 63 00
3771 NB Barneveld Fax +31 (0)34 242 63 99
P.O. Box 459 E-mail info-env@eurofins.nl
3770 AL Barneveld NL Site www.eurofins.nl

BNP Paribas S.A. 227 9245 25
VAT/BTW No. NL 8043.14.883.B01
KvK No. 09088623
IBAN: NL71BNPA0227924525
BIC: BNPANL2A

Eurofins Analytico B.V. is erkend door het Vlaamse Gewest (OVAM en Dep. LNE), het Brusselse Gewest (BIM), het Waalse Gewest (DGRNE-OWD) en door de overheden van Frankrijk en Luxemburg (MEV).

Bijlage (C) met methodeverwijzingen behorende bij analysecertificaat 2013035247/1

Pagina 1/1

Analyse	Methode	Techniek	Referentiemethode
Aromaten (BTEXN)	W0254	HS-GC-MS	Cf. pb 3130-1
Barium (Ba)	W0421	ICP-MS	Cf. pb 3110-3 en cf. NEN-EN-ISO 17294-2
Cadmium (Cd)	W0421	ICP-MS	Cf. pb 3110-3 en cf. NEN-EN-ISO 17294-2
Kobalt (Co)	W0421	ICP-MS	Cf. pb 3110-3 en cf. NEN-EN-ISO 17294-2
Koper (Cu)	W0421	ICP-MS	Cf. pb 3110-3 en cf. NEN-EN-ISO 17294-2
Kwik (Hg)	W0421	ICP-MS	Cf. pb 3110-3 en cf. NEN-EN-ISO 17294-2
Molybdeen (Mo)	W0421	ICP-MS	Cf. pb 3110-3 en cf. NEN-EN-ISO 17294-2
Nikkel (Ni)	W0421	ICP-MS	Cf. pb 3110-3 en cf. NEN-EN-ISO 17294-2
Lood (Pb)	W0421	ICP-MS	Cf. pb 3110-3 en cf. NEN-EN-ISO 17294-2
Zink (Zn)	W0421	ICP-MS	Cf. pb 3110-3 en cf. NEN-EN-ISO 17294-2
Xylenen som AS3000	W0254	HS-GC-MS	Cf. pb 3130-1
Styreen	W0254	HS-GC-MS	Cf. pb 3130-1
VOCL (11)	W0254	HS-GC-MS	Cf. pb 3130-1
tribroomethaan	W0254	HS-GC-MS	Cf. pb 3130-1
CKW : Vinylchloride	W0254	HS-GC-MS	Cf. pb 3130-1
CKW : 1,1-Dichlooretheen HS	W0254	HS-GC-MS	Cf. pb 3130-1
DiClEtheen som AS3000	W0254	HS-GC-MS	Cf. pb 3130-1
1,1-dichloorpropaan	W0254	HS-GC-MS	Cf. pb 3130-1
1,2-Dichloorpropaan	W0254	HS-GC-MS	Cf. pb 3130-1
1,3-dichloorpropaan	W0254	HS-GC-MS	Cf. pb 3130-1
DiChlprop. som AS300	W0254	HS-GC-MS	Cf. pb 3130-2 en gw. NEN EN ISO 15680
Minerale Olie (GC)	W0215	LVI-GC-FID	Cf. pb 3110-5

Nadere informatie over de toegepaste onderzoeksmethoden alsmede een classificatie van de meetonzekerheid staan vermeld in ons overzicht "Specificaties analysemethoden", versie 2011.

Eurofins Analytico B.V.

Gildeweg 44-46
3771 NB Barneveld
P.O. Box 459
3770 AL Barneveld NL

Tel. +31 (0)34 242 63 00
Fax +31 (0)34 242 63 99
E-mail info-env@eurofins.nl
Site www.eurofins.nl

BNP Paribas S.A. 227 9245 25
VAT/BTW No. NL 8043.14.883.B01
KvK No. 09088623
IBAN: NL71BNP0227924525
BIC: BNPANL2A

Eurofins Analytico B.V. is erkend door het Vlaamse Gewest (OVAM en Dep. LNE), het Brusselse Gewest (BIM), het Waalse Gewest (DGRNE-OWD) en door de overheden van Frankrijk en Luxemburg (MEV).

Bijlage (D) opmerkingen aangaande de monstername en conserveringstermijn 2013035247/1

Pagina 1/1

Er zijn verschillen met de richtlijnen geconstateerd die de betrouwbaarheid van de resultaten van onderstaande monsters of analyses mogelijk hebben beïnvloed.

Analyse

Bij ingangscntrole is gebleken dat de pH waarde niet voldoet aan de hiervoor gestelde eis.

Vluchtige KWS (H5) (voorbehandeling)

Analytico-nr.

7459780

Eurofins Analytico B.V.

Gildeweg 44-46
3771 NB Barneveld
P.O. Box 459
3770 AL Barneveld NL

Tel. +31 (0)34 242 63 00
Fax +31 (0)34 242 63 99
E-mail info-env@eurofins.nl
Site www.eurofins.nl

BNP Paribas S.A. 227 9245 25
VAT/BTW No. NL 8043.14.883.B01
KvK No. 09088623
IBAN: NL71BNPR0227924525
BIC: BNPANL2A

Eurofins Analytico B.V. is erkend door het Vlaamse Gewest (OVAM en Dep. LNE), het Brusselse Gewest (BIM), het Waalse Gewest (DGRNE-OWD) en door de overheden van Frankrijk en Luxemburg (MEV).



Toetsing: S en I 2012 incl Barium

Uw projectnummer 702
 Uw projectnaam
 Uw ordernummer B02032.000377
 Datum monsternamen 20-03-2013
 Monsternemer
 Certificaatnummer 2013035247
 Startdatum 21-03-2013
 Rapportagedatum 27-03-2013

Analyse	Eenheid	70201 (200-300)
---------	---------	-----------------

Metalen

Barium (Ba)	µg/L	230 *
Cadmium (Cd)	µg/L	<0,80 -
Kobalt (Co)	µg/L	<5,0 -
Koper (Cu)	µg/L	<15 -
Kwik (Hg)	µg/L	<0,050 -
Molybdeen (Mo)	µg/L	<3,6 -
Nikkel (Ni)	µg/L	<15 -
Lood (Pb)	µg/L	<15 -
Zink (Zn)	µg/L	<60 -

Vluchtige Aromatische Koolwaterstoffen

Benzeen	µg/L	<0,20 -
Tolueen	µg/L	<0,30 -
Ethylbenzeen	µg/L	<0,30 -
o-Xyleen	µg/L	<0,10 -
m,p-Xyleen	µg/L	<0,20 -
Xylenen (som) factor 0,7	µg/L	0,21 -
BTEX (som)	µg/L	<1,1 -
Naftaleen	µg/L	<0,050 -
Styreen	µg/L	<0,30 -

Vluchtige organische halogeenkoolwaterstoffen

Dichloormethaan	µg/L	<0,20 -
Trichloormethaan	µg/L	<0,60 -
Tetrachloormethaan	µg/L	<0,10 -
Trichlooretheen	µg/L	<0,60 -
Tetrachlooretheen	µg/L	<0,10 -
1,1-Dichloorethaan	µg/L	<0,60 -
1,2-Dichloorethaan	µg/L	<0,60 -
1,1,1-Trichloorethaan	µg/L	<0,10 -
1,1,2-Trichloorethaan	µg/L	<0,10 -
cis 1,2-Dichlooretheen	µg/L	<0,10 -
trans 1,2-Dichlooretheen	µg/L	<0,10 -
CKW (som)	µg/L	<3,2 -
Tribroommethaan	µg/L	<2,0 -
Vinylchloride	µg/L	<0,10 -
1,1-Dichlooretheen	µg/L	<0,10 -
1,2-Dichloorethenen (Som) factor 0,7	µg/L	0,14 -
1,1-Dichloorpropaan	µg/L	<0,25 -
1,2-Dichloorpropaan	µg/L	<0,25 -
1,3-Dichloorpropaan	µg/L	<0,25 -
Dichloorpropanen som factor 0.7	µg/L	0,52 -

Minerale olie

Minerale olie (C10-C12)	µg/L	<8,0 -
Minerale olie (C12-C16)	µg/L	<15 -
Minerale olie (C16-C21)	µg/L	<16 -
Minerale olie (C21-C30)	µg/L	<31 -
Minerale olie (C30-C35)	µg/L	<15 -
Minerale olie (C35-C40)	µg/L	<15 -
Minerale olie totaal (C10-C40)	µg/L	<100 -

Legenda

Monsternr	Analytico-nr
70201 (200-300)	7459780
< streefwaarde/aw2000 of RG	-
> streefwaarde/aw2000	*
> Tussenwaarde (T)	**
> Interventiewaarde (I)	***
Niet getoetst	

Deze toetsing is met de grootste zorg samengesteld,
 Eurofins Analytico B.V. is echter niet verantwoordelijk voor de uitkomst van deze toetsing.
 Mocht u een probleem in deze toetsing signaleren, dan verzoeken
 wij u vriendelijk dit door te geven aan pais.helpdesk@analytico.com

Toetsing: S en I 2012 incl Barium

Uw projectnummer	702
Uw projectnaam	
Uw ordernummer	B02032.000377
Datum monsternamen	06-03-2013
Monsternemer	jan uitham
Certificaatnummer	2013029318
Startdatum	08-03-2013
Rapportagedatum	14-03-2013

Analyse	Eenheid	70201 (0-25) 70202 (0-25) 70203 (0-25) 70204 (0-25)	70201 (45-95) 70202 (45-95) 70203 (45-95) 70204 (45-95)
Bodemtype correctie			
Organische stof		7,1	1
Korrelgrootte < 2 µm (Lutum)		21,6	27,7
Voorbehandeling			
Cryogeen malen AS3000		Uitgevoerd	Uitgevoerd
Bodemkundige analyses			
Droge stof	% (m/m)	71,2	70,5
Organische stof	% (m/m) ds	7,1	1
Gloeirest	% (m/m) ds	91,3	97
Korrelgrootte < 2 µm (Lutum)	% (m/m) ds	21,6	27,7
Metalen			
Barium (Ba)	mg/kg ds	30 -	19 -
Cadmium (Cd)	mg/kg ds	0,29 -	<0,17 -
Kobalt (Co)	mg/kg ds	6,8 -	5,6 -
Koper (Cu)	mg/kg ds	17 -	5,3 -
Kwik (Hg)	mg/kg ds	0,075 -	<0,050 -
Molybdeen (Mo)	mg/kg ds	<1,5 -	<1,5 -
Nikkel (Ni)	mg/kg ds	24 -	18 -
Lood (Pb)	mg/kg ds	26 -	<13 -
Zink (Zn)	mg/kg ds	84 -	39 -
Minerale olie			
Minerale olie (C10-C12)	mg/kg ds	8	8,8
Minerale olie (C12-C16)	mg/kg ds	<5,0	<5,0
Minerale olie (C16-C21)	mg/kg ds	<6,0	<6,0
Minerale olie (C21-C30)	mg/kg ds	<12	<12
Minerale olie (C30-C35)	mg/kg ds	<6,0	<6,0
Minerale olie (C35-C40)	mg/kg ds	<6,0	<6,0
Minerale olie totaal (C10-C40)	mg/kg ds	<38 -	<38 -
Polychloorbifenylen, PCB			
PCB 28	mg/kg ds	<0,0010	<0,0010
PCB 52	mg/kg ds	<0,0010	<0,0010
PCB 101	mg/kg ds	<0,0010	<0,0010
PCB 118	mg/kg ds	<0,0010	<0,0010
PCB 138	mg/kg ds	<0,0010	<0,0010
PCB 153	mg/kg ds	<0,0010	<0,0010
PCB 180	mg/kg ds	<0,0010	<0,0010
PCB (som 7) (factor 0,7)	mg/kg ds	0,0049 -	0,0049 -
Polycyclische Aromatische Koolwaterstoffen, PAK			
Naftaleen	mg/kg ds	<0,050	<0,050
Fenanthreen	mg/kg ds	<0,050	<0,050
Anthraceen	mg/kg ds	<0,050	<0,050
Fluorantheen	mg/kg ds	<0,050	<0,050
Benzo(a)anthraceen	mg/kg ds	<0,050	<0,050
Chryseen	mg/kg ds	<0,050	<0,050
Benzo(k)fluorantheen	mg/kg ds	<0,050	<0,050
Benzo(a)pyreen	mg/kg ds	<0,050	<0,050
Benzo(ghi)peryleen	mg/kg ds	<0,050	<0,050
Indeno(123-cd)pyreen	mg/kg ds	<0,050	<0,050
PAK VROM (10) (factor 0,7)	mg/kg ds	0,35 -	0,35 -

Legenda

Monsternr	Analytico-nr
70201 (0-25) 70201 (25-45) 70202 (0-25) 70203 (0-25) 70204 (0-25)	7437626
70201 (45-95) 70201 (95-150) 70202 (45-95) 70203 (45-95) 70204 (45-95)	707437627

< streefwaarde/aw2000 of RG	-
> streefwaarde/aw2000	*
> Tussenwaarde (T)	**
> Interventiewaarde (I)	***
Niet getoetst	

Deze toetsing is met de grootste zorg samengesteld.

Eurofins Analytico B.V. is echter niet verantwoordelijk voor de uitkomst van deze toetsing.

Mocht u een probleem in deze toetsing signaleren, dan verzoeken

wij u vriendelijk dit door te geven aan pais.helpdesk@analytico.com

Toetsing volgens: Toepassen in oppervlaktewater (Bbk)

Towabo 4.0.400

Datum toetsing: 24-07-2013

Meetpunt: 702001bs (40-60)

Datum monstername: 11-03-2013

Tijd monstername: 0:00:00

Beheerder: ONBEKEND

X-coördinaat: 0

Y-coördinaat: 0

Maaiveld t.o.v. NAP (m): 0

Compartiment: Bodem/Sediment

Laag boven (cm): 0

Laag onder (cm): 0

Gebruikte standaardisatiemethode: Bbk

Gebruikte grootheid voor standaardisatie:

-als org.stofgehalte : 3,90 %

-als lutumgehalte : 23,80 %

Parameter	hoe.	eenheid	gemeten gehalte	gestand. gehalte	oordeel	melding	% oversch.
<i>METALEN</i>							
cadmium	dg	mg/kg <	0,400	0,339	<=AW		-
anorganisch kwik	dg	mg/kg <	0,100	0,074	<=AW		-
koper	dg	mg/kg <	10,000	7,970	<=AW		-
nikkel	dg	mg/kg	17,000	17,604	<=AW		-
lood	dg	mg/kg <	20,000	15,315	<=AW		-
zink	dg	mg/kg	45,000	49,509	<=AW		-
cobalt	dg	mg/kg	5,800	6,025	<=AW		-
molybdeen	dg	mg/kg <	1,500	1,050	<=AW	*	-
<i>PAK</i>							
som PAK 10 (VROM)	dg	mg/kg	0,374	0,374	<=AW		-
<i>OVERIGE STOFFEN</i>							
minerale olie GC	dg	mg/kg <	100,000	179,487	<=AW		-
<i>PCB</i>							
PCB-28	dg	ug/kg <	1,000	1,795	A	*	19,66
PCB-52	dg	ug/kg <	1,000	1,795	<=AW	*	-
PCB-101	dg	ug/kg <	1,000	1,795	A	*	19,66
PCB-118	dg	ug/kg <	1,000	1,795	<=AW	*	-
PCB-138	dg	ug/kg <	1,000	1,795	<=AW	*	-
PCB-153	dg	ug/kg <	1,000	1,795	<=AW	*	-
PCB-180	dg	ug/kg	1,000	2,564	A		2,56
som PCB 7	dg	ug/kg	5,200	13,333	<=AW		-

Aantal getoetste parameters: 18

Eindoordeel: Vrij toepasbaar

Meldingen:

* Indicatief toetsresultaat

Toetsing volgens: Toepassen in oppervlaktewater (Bbk)

Towabo 4.0.400

Datum toetsing: 24-07-2013

Meetpunt: 702002bs (30-45)

Datum monstername: 11-03-2013

Tijd monstername: 0:00:00

Beheerder: ONBEKEND

X-coördinaat: 0

Y-coördinaat: 0

Maaiveld t.o.v. NAP (m): 0

Compartiment: Bodem/Sediment

Laag boven (cm): 0

Laag onder (cm): 0

Gebruikte standaardisatiemethode: Bbk

Gebruikte grootheid voor standaardisatie:

-als org.stofgehalte : 6,10 %

-als lutumgehalte : 27,90 %

Parameter	hoe.	eenheid	gemeten gehalte	gestand. gehalte	oordeel	melding	% oversch.
<i>METALEN</i>							
cadmium	dg	mg/kg <	0,400	0,304	<=AW		-
anorganisch kwik	dg	mg/kg <	0,100	0,069	<=AW		-
koper	dg	mg/kg	12,000	12,203	<=AW		-
nikkel	dg	mg/kg	19,000	17,546	<=AW		-
lood	dg	mg/kg <	20,000	14,167	<=AW		-
zink	dg	mg/kg	61,000	59,783	<=AW		-
cobalt	dg	mg/kg	6,100	5,595	<=AW		-
molybdeen	dg	mg/kg	1,900	1,900	A		26,67
<i>PAK</i>							
som PAK 10 (VROM)	dg	mg/kg	0,505	0,505	<=AW		-
<i>OVERIGE STOFFEN</i>							
minerale olie GC	dg	mg/kg <	140,000	160,656	<=AW		-
<i>PCB</i>							
PCB-28	dg	ug/kg <	1,000	1,148	<=AW	*	-
PCB-52	dg	ug/kg <	1,000	1,148	<=AW	*	-
PCB-101	dg	ug/kg <	1,000	1,148	<=AW	*	-
PCB-118	dg	ug/kg <	1,000	1,148	<=AW	*	-
PCB-138	dg	ug/kg <	1,000	1,148	<=AW	*	-
PCB-153	dg	ug/kg <	1,000	1,148	<=AW	*	-
PCB-180	dg	ug/kg <	1,000	1,148	<=AW	*	-
som PCB 7	dg	ug/kg <	7,000	8,033	<=AW	*	-

Aantal getoetste parameters: 18

Eindoordeel: Vrij toepasbaar

Meldingen:

* Indicatief toetsresultaat

Toetsing volgens: Toepassen in oppervlaktewater (Bbk)

Towabo 4.0.400

Datum toetsing: 24-07-2013

Meetpunt: 702003bs (30-45)

Datum monstername: 11-03-2013

Tijd monstername: 0:00:00

Beheerder: ONBEKEND

X-coördinaat: 0

Y-coördinaat: 0

Maaiveld t.o.v. NAP (m): 0

Compartiment: Bodem/Sediment

Laag boven (cm): 0

Laag onder (cm): 0

Gebruikte standaardisatiemethode: Bbk

Gebruikte grootheid voor standaardisatie:

-als org.stofgehalte : 11,10 %

-als lutumgehalte : 31,80 %

Parameter	hoe.	eenheid	gemeten gehalte	gestand. gehalte	oordeel	melding	% oversch.
<i>METALEN</i>							
cadmium	dg	mg/kg <	0,400	0,257	<=AW		-
anorganisch kwik	dg	mg/kg <	0,100	0,065	<=AW		-
koper	dg	mg/kg	13,000	11,487	<=AW		-
nikkel	dg	mg/kg	21,000	17,584	<=AW		-
lood	dg	mg/kg <	20,000	12,809	<=AW		-
zink	dg	mg/kg	73,000	63,067	<=AW		-
cobalt	dg	mg/kg	6,500	5,365	<=AW		-
molybdeen	dg	mg/kg <	1,500	1,050	<=AW	*	-
<i>PAK</i>							
som PAK 10 (VROM)	dg	mg/kg	2,546	2,294	A		52,91
<i>OVERIGE STOFFEN</i>							
minerale olie GC	dg	mg/kg <	190,000	119,820	<=AW		-
<i>PCB</i>							
PCB-28	dg	ug/kg <	1,000	0,631	<=AW	*	-
PCB-52	dg	ug/kg <	1,000	0,631	<=AW	*	-
PCB-101	dg	ug/kg <	1,000	0,631	<=AW	*	-
PCB-118	dg	ug/kg <	1,000	0,631	<=AW	*	-
PCB-138	dg	ug/kg <	1,000	0,631	<=AW	*	-
PCB-153	dg	ug/kg <	1,000	0,631	<=AW	*	-
PCB-180	dg	ug/kg <	1,000	0,631	<=AW	*	-
som PCB 7	dg	ug/kg <	7,000	4,414	<=AW	*	-

Aantal getoetste parameters: 18

Eindoordeel: Vrij toepasbaar

Meldingen:

* Indicatief toetsresultaat

Toetsing volgens: Toepassen in oppervlaktewater (Bbk)

Towabo 4.0.400

Datum toetsing: 24-07-2013

Meetpunt: 702004bs (30-50)

Datum monstername: 11-03-2013

Tijd monstername: 0:00:00

Beheerder: ONBEKEND

X-coördinaat: 0

Y-coördinaat: 0

Maaiveld t.o.v. NAP (m): 0

Compartiment: Bodem/Sediment

Laag boven (cm): 0

Laag onder (cm): 0

Gebruikte standaardisatiemethode: Bbk

Gebruikte grootheid voor standaardisatie:

-als org.stofgehalte : 4,70 %

-als lutumgehalte : 25,00 %

Parameter	hoe.	eenheid	gemeten gehalte	gestand. gehalte	oordeel	melding	% oversch.
<i>METALEN</i>							
cadmium	dg	mg/kg <	0,380	0,310	<=AW		-
anorganisch kwik	dg	mg/kg <	0,095	0,069	<=AW		-
koper	dg	mg/kg <	9,500	7,294	<=AW		-
nikkel	dg	mg/kg	20,000	20,000	<=AW		-
lood	dg	mg/kg <	19,000	14,184	<=AW		-
zink	dg	mg/kg	56,000	59,371	<=AW		-
cobalt	dg	mg/kg	6,300	6,300	<=AW		-
molybdeen	dg	mg/kg <	1,500	1,050	<=AW	*	-
<i>PAK</i>							
som PAK 10 (VROM)	dg	mg/kg <	0,500	0,350	<=AW	*	-
<i>OVERIGE STOFFEN</i>							
minerale olie GC	dg	mg/kg <	110,000	163,830	<=AW		-
<i>PCB</i>							
PCB-28	dg	ug/kg <	1,000	1,489	<=AW	*	-
PCB-52	dg	ug/kg <	1,000	1,489	<=AW	*	-
PCB-101	dg	ug/kg <	1,000	1,489	<=AW	*	-
PCB-118	dg	ug/kg <	1,000	1,489	<=AW	*	-
PCB-138	dg	ug/kg <	1,000	1,489	<=AW	*	-
PCB-153	dg	ug/kg <	1,000	1,489	<=AW	*	-
PCB-180	dg	ug/kg <	1,000	1,489	<=AW	*	-
som PCB 7	dg	ug/kg <	7,000	10,426	<=AW	*	-

Aantal getoetste parameters: 18

Eindoordeel: Vrij toepasbaar

Meldingen:

* Indicatief toetsresultaat

Einde uitvoerverslag

Toetsing volgens: Verspreiden op aangrenzend perceel (Bbk) **Towabo 4.0.400**
Datum toetsing: 24-07-2013
Meetpunt: 702001bs (40-60)
Datum monstername: 11-03-2013 **Tijd monstername:** 0:00:00
Beheerder: ONBEKEND
X-coördinaat: 0 **Y-coördinaat:** 0
Maaiveld t.o.v. NAP (m): 0 **Compartiment:** Bodem/Sediment
Laag boven (cm): 0 **Laag onder (cm):** 0

Gebruikte standaardisatiemethode: PAF

Gebruikte grootte voor standaardisatie:

-als org.stofgehalte : 3,90 %
 -als lutumgehalte : 23,80 %

Parameter	hoe.	eenheid	gemeten gehalte	gestand. gehalte	oordeel	melding	% oversch.
<i>METALEN</i>							
cadmium	dg	mg/kg <	0,400	0,339	Ja	.	-
cadmium	PAF	% <	0,400	0,000	.	.	-
anorganisch kwik	PAF	% <	0,100	0,000	.	.	-
koper	PAF	% <	10,000	0,000	.	.	-
nikkel	PAF	% <	17,000	0,000	.	.	-
lood	PAF	% <	20,000	0,000	.	.	-
zink	PAF	% <	45,000	0,000	.	.	-
barium	PAF	% <	98,000	0,000	.	.	-
cobalt	PAF	% <	5,800	0,000	.	.	-
molybdeen	PAF	% <	1,500	0,000	.	.	-
<i>PAK</i>							
naftaleen	PAF	% <	0,059	0,056	.	.	-
anthraceen	PAF	% <	0,050	0,008	.	.	-
fenantreen	PAF	% <	0,050	0,011	.	.	-
fluorantheen	PAF	% <	0,050	0,001	.	.	-
benz(a)anthraceen	PAF	% <	0,050	0,000	.	.	-
chryseen	PAF	% <	0,050	0,000	.	.	-
benzo(k)fluorantheen	PAF	% <	0,050	0,000	.	.	-
benzo(a)pyreen	PAF	% <	0,050	0,002	.	.	-
benzo(ghi)peryleen	PAF	% <	0,050	0,001	.	.	-
indenopyreen	PAF	% <	0,050	0,004	.	.	-
<i>OVERIGE STOFFEN</i>							
minerale olie GC	dg	mg/kg <	100,000	179,487	Ja	.	-
<i>PCB</i>							
PCB-28	PAF	% <	0,001	0,000	.	.	-
PCB-52	PAF	% <	0,001	0,000	.	.	-
PCB-101	PAF	% <	0,001	0,000	.	.	-
PCB-118	PAF	% <	0,001	0,000	.	.	-
PCB-138	PAF	% <	0,001	0,000	.	.	-
PCB-153	PAF	% <	0,001	0,000	.	.	-
PCB-180	PAF	% <	0,001	0,000	.	.	-
<i>MEERSOORTEN POTENTIEEL AANGETASTE FRACTIE (msPAF)</i>							
msPAF metalen	PAF	%	-	0,000	Ja	.	-
msPAF org.verbindingen	PAF	%	-	1,369	Ja	.	-

Aantal parameters: 27

Eindoordeel: Verspreidbaar

Meldingen:

Er ontbreken enkele parameters in de somparameter msPAFmet
 Er ontbreken enkele parameters in de somparameter msPAForg
 Het gemeten gehalte voor de berekening van PAF-waarden wordt weergegeven in de eenheid mg/kg en hoedanigheid dg

Toetsing volgens: Verspreiden op aangrenzend perceel (Bbk) **Towabo 4.0.400**
Datum toetsing: 24-07-2013
Meetpunt: 702002bs (30-45)
Datum monstername: 11-03-2013 **Tijd monstername:** 0:00:00
Beheerder: ONBEKEND
X-coördinaat: 0 **Y-coördinaat:** 0
Maaiveld t.o.v. NAP (m): 0 **Compartiment:** Bodem/Sediment
Laag boven (cm): 0 **Laag onder (cm):** 0

Gebruikte standaardisatiemethode: PAF

Gebruikte grootte voor standaardisatie:

-als org.stofgehalte : 6,10 %
 -als lutumgehalte : 27,90 %

Parameter	hoe.	eenheid	gemeten gehalte	gestand. gehalte	oordeel	melding	% oversch.
<i>METALEN</i>							
cadmium	dg	mg/kg <	0,400	0,304	Ja	.	-
cadmium	PAF	% <	0,400	0,000	.	.	-
anorganisch kwik	PAF	% <	0,100	0,000	.	.	-
koper	PAF	%	12,000	0,000	.	.	-
nikkel	PAF	%	19,000	0,000	.	.	-
lood	PAF	% <	20,000	0,000	.	.	-
zink	PAF	%	61,000	0,000	.	.	-
barium	PAF	% <	98,000	0,000	.	.	-
cobalt	PAF	%	6,100	0,000	.	.	-
molybdeen	PAF	%	1,900	0,002	.	.	-
<i>PAK</i>							
naftaleen	PAF	% <	0,050	0,006	.	.	-
anthraceen	PAF	% <	0,050	0,002	.	.	-
fenantreen	PAF	% <	0,050	0,004	.	.	-
fluorantheen	PAF	%	0,190	0,020	.	.	-
benz(a)anthraceen	PAF	% <	0,050	0,000	.	.	-
chryseen	PAF	% <	0,050	0,000	.	.	-
benzo(k)fluorantheen	PAF	% <	0,050	0,000	.	.	-
benzo(a)pyreen	PAF	% <	0,050	0,000	.	.	-
benzo(ghi)peryleen	PAF	% <	0,050	0,000	.	.	-
indenopyreen	PAF	% <	0,050	0,001	.	.	-
<i>OVERIGE STOFFEN</i>							
minerale olie GC	dg	mg/kg <	140,000	160,656	Ja	.	-
<i>PCB</i>							
PCB-28	PAF	% <	0,001	0,000	.	.	-
PCB-52	PAF	% <	0,001	0,000	.	.	-
PCB-101	PAF	% <	0,001	0,000	.	.	-
PCB-118	PAF	% <	0,001	0,000	.	.	-
PCB-138	PAF	% <	0,001	0,000	.	.	-
PCB-153	PAF	% <	0,001	0,000	.	.	-
PCB-180	PAF	% <	0,001	0,000	.	.	-
<i>MEERSOORTEN POTENTIEEL AANGETASTE FRACTIE (msPAF)</i>							
msPAF metalen	PAF	%	-	0,002	Ja	.	-
msPAF org.verbindingen	PAF	%	-	0,804	Ja	.	-

Aantal parameters: 27

Eindoordeel: Verspreidbaar

Meldingen:

Er ontbreken enkele parameters in de somparameter msPAFmet
 Er ontbreken enkele parameters in de somparameter msPAForg
 Het gemeten gehalte voor de berekening van PAF-waarden wordt weergegeven in de eenheid mg/kg en hoedanigheid dg

Toetsing volgens: Verspreiden op aangrenzend perceel (Bbk) **Towabo 4.0.400**
Datum toetsing: 24-07-2013
Meetpunt: 702003bs (30-45)
Datum monstername: 11-03-2013 **Tijd monstername:** 0:00:00
Beheerder: ONBEKEND
X-coördinaat: 0 **Y-coördinaat:** 0
Maaiveld t.o.v. NAP (m): 0 **Compartiment:** Bodem/Sediment
Laag boven (cm): 0 **Laag onder (cm):** 0

Gebruikte standaardisatiemethode: PAF

Gebruikte grootte voor standaardisatie:

-als org.stofgehalte : 11,10 %
 -als lutumgehalte : 31,80 %

Parameter	hoe.	eenheid	gemeten gehalte	gestand. gehalte	oordeel	melding	% oversch.
<i>METALEN</i>							
cadmium	dg	mg/kg <	0,400	0,257	Ja	.	-
cadmium	PAF	% <	0,400	0,000	.	.	-
anorganisch kwik	PAF	% <	0,100	0,000	.	.	-
koper	PAF	%	13,000	0,000	.	.	-
nikkel	PAF	%	21,000	0,000	.	.	-
lood	PAF	% <	20,000	0,000	.	.	-
zink	PAF	%	73,000	0,000	.	.	-
barium	PAF	% <	98,000	0,000	.	.	-
cobalt	PAF	%	6,500	0,000	.	.	-
molybdeen	PAF	% <	1,500	0,000	.	.	-
<i>PAK</i>							
naftaleen	PAF	%	0,069	0,007	.	.	-
anthraceen	PAF	%	0,400	0,166	.	.	-
fenantreen	PAF	%	0,073	0,005	.	.	-
fluorantheen	PAF	%	0,630	0,074	.	.	-
benz(a)anthraceen	PAF	%	0,390	0,010	.	.	-
chryseen	PAF	%	0,380	0,013	.	.	-
benzo(k)fluorantheen	PAF	%	0,200	0,001	.	.	-
benzo(a)pyreen	PAF	%	0,220	0,012	.	.	-
benzo(ghi)peryleen	PAF	%	0,089	0,001	.	.	-
indenopyreen	PAF	%	0,095	0,004	.	.	-
<i>OVERIGE STOFFEN</i>							
minerale olie GC	dg	mg/kg <	190,000	119,820	Ja	.	-
<i>PCB</i>							
PCB-28	PAF	% <	0,001	0,000	.	.	-
PCB-52	PAF	% <	0,001	0,000	.	.	-
PCB-101	PAF	% <	0,001	0,000	.	.	-
PCB-118	PAF	% <	0,001	0,000	.	.	-
PCB-138	PAF	% <	0,001	0,000	.	.	-
PCB-153	PAF	% <	0,001	0,000	.	.	-
PCB-180	PAF	% <	0,001	0,000	.	.	-
<i>MEERSOORTEN POTENTIEEL AANGETASTE FRACTIE (msPAF)</i>							
msPAF metalen	PAF	%	-	0,000	Ja	.	-
msPAF org.verbindingen	PAF	%	-	1,688	Ja	.	-

Aantal parameters: 27

Eindoordeel: Verspreidbaar

Meldingen:

Er ontbreken enkele parameters in de somparameter msPAFmet
 Er ontbreken enkele parameters in de somparameter msPAForg
 Het gemeten gehalte voor de berekening van PAF-waarden wordt weergegeven in de eenheid mg/kg en hoedanigheid dg

Toetsing volgens: Verspreiden op aangrenzend perceel (Bbk) **Towabo 4.0.400**
Datum toetsing: 24-07-2013
Meetpunt: 702004bs (30-50)
Datum monstername: 11-03-2013 **Tijd monstername:** 0:00:00
Beheerder: ONBEKEND
X-coördinaat: 0 **Y-coördinaat:** 0
Maaiveld t.o.v. NAP (m): 0 **Compartiment:** Bodem/Sediment
Laag boven (cm): 0 **Laag onder (cm):** 0

Gebruikte standaardisatiemethode: PAF

Gebruikte grootte voor standaardisatie:

-als org.stofgehalte : 4,70 %
 -als lutumgehalte : 25,00 %

Parameter	hoe.	eenheid	gemeten gehalte	gestand. gehalte	oordeel	melding	% oversch.
<i>METALEN</i>							
cadmium	dg	mg/kg <	0,380	0,310	Ja		-
cadmium	PAF	% <	0,380	0,000	.		-
anorganisch kwik	PAF	% <	0,095	0,000	.		-
koper	PAF	% <	9,500	0,000	.		-
nikkel	PAF	% <	20,000	0,000	.		-
lood	PAF	% <	19,000	0,000	.		-
zink	PAF	% <	56,000	0,000	.		-
barium	PAF	% <	94,000	0,000	.		-
cobalt	PAF	% <	6,300	0,000	.		-
molybdeen	PAF	% <	1,500	0,000	.		-
<i>PAK</i>							
naftaleen	PAF	% <	0,050	0,011	.		-
anthraceen	PAF	% <	0,050	0,005	.		-
fenantreen	PAF	% <	0,050	0,007	.		-
fluorantheen	PAF	% <	0,050	0,000	.		-
benz(a)anthraceen	PAF	% <	0,050	0,000	.		-
chryseen	PAF	% <	0,050	0,000	.		-
benzo(k)fluorantheen	PAF	% <	0,050	0,000	.		-
benzo(a)pyreen	PAF	% <	0,050	0,001	.		-
benzo(ghi)peryleen	PAF	% <	0,050	0,001	.		-
indenopyreen	PAF	% <	0,050	0,003	.		-
<i>OVERIGE STOFFEN</i>							
minerale olie GC	dg	mg/kg <	110,000	163,830	Ja		-
<i>PCB</i>							
PCB-28	PAF	% <	0,001	0,000	.		-
PCB-52	PAF	% <	0,001	0,000	.		-
PCB-101	PAF	% <	0,001	0,000	.		-
PCB-118	PAF	% <	0,001	0,000	.		-
PCB-138	PAF	% <	0,001	0,000	.		-
PCB-153	PAF	% <	0,001	0,000	.		-
PCB-180	PAF	% <	0,001	0,000	.		-
<i>MEERSOORTEN POTENTIEEL AANGETASTE FRACTIE (msPAF)</i>							
msPAF metalen	PAF	%	-	0,000	Ja		-
msPAF org.verbindingen	PAF	%	-	0,980	Ja		-

Aantal parameters: 27

Eindoordeel: Verspreidbaar

Meldingen:

Er ontbreken enkele parameters in de somparameter msPAFmet

Er ontbreken enkele parameters in de somparameter msPAForg

Het gemeten gehalte voor de berekening van PAF-waarden wordt weergegeven in de eenheid mg/kg en hoedanigheid dg

Einde uitvoerverslag

TOETSINGSKADER

WET BODEMBESCHERMING

Toetsing van de analysesresultaten van grond- en grondwater heeft plaatsgevonden aan de hand van het toetsingskader zoals gedefinieerd in de bijlage 1 van de Circulaire bodemsanering 2012. Onderstaande toetswaarden worden gehanteerd om de mate van bodemverontreiniging weer te geven. De toetswaarden zijn gebaseerd op humaan-toxicologische en ecotoxicologische uitgangspunten (RIVM studies) en beleidsmatige overwegingen (NOBO rapport).

§ Interventiewaarden (I)

De interventiewaarden bodemsanering geven het concentratieniveau voor verontreinigingen in grond en grondwater aan waarboven ernstige vermindering of dreigende vermindering optreedt van de functionele eigenschappen die de bodem heeft voor mens, plant en dier. Bij gehalten boven de interventiewaarde is mogelijk sprake van (een geval van) ernstige verontreiniging en is er mogelijk een saneringsnoodzaak.

§ Streefwaarden grondwater (S)

De streefwaarden gelden als referentiewaarden en hebben betrekking op de in de natuur voorkomende achtergrondwaarden in het grondwater of op detectiegrenzen bij stoffen die niet in het natuurlijk milieu voorkomen.

§ Achtergrondwaarden grond (AW)

De achtergrondwaarden gelden als referentiewaarden waar relatief onbelaste gebieden (natuur en landbouwgebieden) voor 95 % aan voldoen. Grond die aan de AW voldoet is blijvend geschikt voor alle bodemfuncties (waaronder moestuin, natuur en landbouw).

§ Tussenwaarde ($\frac{1}{2}$ (AW+I)) resp. ($\frac{1}{2}$ (S+I))

De tussenwaarde is een grens die aan geeft dat er een nader onderzoek noodzakelijk is.

De genoemde toetswaarden voor grond zijn afhankelijk van het bodemtype.

De toetswaarden worden op basis van het percentages organische stof en lutum berekend.

BESLUIT BODEMKWALITEIT

Op toepassing van grond en baggerspecie (op of in de landbodem en in oppervlaktewater en verspreiding van baggerspecie in oppervlaktewater) is het Besluit bodemkwaliteit van toepassing. Daarin kunnen lokale (water)bodembeheerders kiezen tussen generiek en gebiedspecifiek beleid of het overgangsbeleid.

Gebiedspecifiek beleid

Met het gebiedspecifiek beleid kunnen lokale landbodem en waterkwaliteitsbeheerders zelf bodemkwaliteitsnormen vaststellen. Als randvoorwaarden geldt dat sprake moet zijn van stand still op gebiedsniveau. De normen in het gebiedspecifieke kader worden lokale Maximale waarden genoemd.

Generiek beleid

Binnen het generieke (landelijke) beleid is het toetsingskader gebaseerd op een klassenindeling voor kwaliteit en functie. Uitgangspunt bij toepassing van grond en baggerspecie binnen het generieke kader is, dat de kwaliteit moet aansluiten bij de functie van de bodem en dat de lokale (water)bodemkwaliteit op klasse niveau niet mag verslechteren en waar mogelijk verbetert.

Landbodem

§ Binnen het generieke kader zijn voor toepassing op landbodem twee functieklassen onderscheiden: Wonen en Industrie. Daarnaast zijn er landelijke achtergrondwaarden vastgesteld.

§ De indeling van de kwaliteit van toe te passen partijen grond is als volgt:

§ Vrij toepasbaar. Een partij grond is vrij toepasbaar wanneer deze voldoet aan de achtergrondwaarden. Bij toetsing aan de achtergrondwaarden wordt echter wel een versoepelende toetsingsregel toegepast:

De kwaliteit van de grond of baggerspecie overschrijdt niet de achtergrondwaarden als bij meting van 7-16 parameters het rekenkundig gemiddelde gehalten van maximaal 2 stoffen verhoogd zijn ten opzichte van de achtergrondwaarden.

- § Bodemfunctieklasse wonen. Een partij grond voldoet aan de bodemfunctieklasse wonen indien deze de maximale waarden van bodemfunctieklasse wonen niet overschrijdt.
- § Bodemfunctieklasse industrie. Een partij grond voldoet aan de bodemfunctieklasse industrie indien deze de maximale waarden van bodemfunctieklasse industrie niet overschrijdt.

Niet toepasbaar. Een partij grond is niet toepasbaar wanneer deze niet voldoet aan de maximale waarden van bodemfunctieklasse industrie.

Waterbodem

In het generieke toetsingskader wordt de bodem onder oppervlaktewater uitgedrukt in "voldoet aan de achtergrondwaarden" of kwaliteitsklasse A of B:

- § Achtergrondwaarden. Een partij grond of baggerspecie is vrij toepasbaar wanneer deze voldoet aan de achtergrondwaarden. Bij toetsing aan de achtergrondwaarden wordt echter wel een versoepelende toetsingsregel toegepast:

De kwaliteit van de grond of baggerspecie overschrijdt niet de achtergrondwaarden als bij meting van 7-16 parameters het rekenkundig gemiddelde gehalten van maximaal 2 stoffen verhoogd zijn ten opzichte van de achtergrondwaarden.

- § Kwaliteitsklasse A. Er is sprake van kwaliteitsklasse A indien de rekenkundige gemiddelden van de gehalten van de gemeten stoffen in de bodem of in de bodemkwaliteitszone de achtergrondwaarden overschrijden, maar niet de maximale waarden voor kwaliteitsklasse A.
- § Kwaliteitsklasse B. Er is sprake van kwaliteitsklasse B indien de rekenkundige gemiddelden van de gehalten van de gemeten stoffen in de bodem of in de bodemkwaliteitszone de maximale waarden voor kwaliteitsklasse A overschrijden, maar niet de maximale waarden voor kwaliteitsklasse B.



Maximale waarden conform Besluit bodemkwaliteit
Achtergrond- en interventiewaarden landbodem conform Wet Bodembescherming (Wbb)
Circulaire 2009, Staatscrt. 3 april 2012

Oprachtgever:
 Projectnaam:
 Projectnummer:

Organische stof / humus (%)	10,0	10 < humus < 30, rekenwaarde:	10,0	% <i>geldt voor PAK</i>
		2 < humus < 30, rekenwaarde:	10,0	% <i>geldt voor overige org. verbindingen</i>
		humus > 2, rekenwaarde:	10,0	% <i>geldt voor zware metalen</i>
Lutum (%)	25,0	lutum > 2, rekenwaarde:	25,0	% <i>geldt voor zware metalen</i>

Datum:
7-nov-12

	Achtergrond- en interventiewaarden Wbb (gehalten in mg/kg d.s.)			Achtergrond en maximale waarden voor grond en baggerspecie uit Besluit bodemkwaliteit (gehalten in mg/kg d.s.)					
	Achtergrondwaarde AW	Tussenwaarde landbodem ½(AW+I)	Interventiewaarde landbodem I	toepassen op of in de bodem			grootschalige toepassingen op of in de bodem		toetsingsregel achtergrondwaarden <2xAW en <max.waarde klasse wonen
				maximale altijd toepasbaar	waarde klasse wonen	maximale waarde klasse industrie	maximale waarde	emissie toetswaarden	
<u>Metalen</u>									
barium	190	555	920	190	550	920	4,1	413	380
cadmium	0,60	6,8	13,0	0,60	1,20	4,3	0,051	4,3	1,20
kobalt	15,0	103	190	15,0	35,0	190	0,240	130	30,0
koper	40	115	190	40	54	190	1,00	113	54
kwik	0,15	18	36	0,15	0,83	4,8	0,49	4,8	0,30
lood	50	290	530	50	210	530	15,0	308	100
molybdeen	1,5	96	190	1,5	88	190	0,48	105	3,0
nikkel	35	68	100	35	39	100	0,210	100	70
zink	140	430	720	140	200	720	2,10	430	200
<u>Polycyclische aromatische koolwaterstoffen (PAK)</u>									
PAK (som 10)	1,5	21	40	1,5	6,8	40			3,0
<u>Gechloroerde koolwaterstoffen</u>									
polychloorbifenylen (PCB's)									
PCB's (som 7, incl. PCB 118)	0,0200	0,51	1,00	0,0200	0,0200	0,50			0,0400
<u>Overige stoffen</u>									
minerale olie	190	2595	5000	190	190	500			190

Streef-, achtergrond- en interventiewaarden grond en grondwater conform Wet Bodembescherming (Wbb), Circulaire 2009, Staatscrt. 3 april 2012



Datum:
7-nov-12

Oprichtgever:
Projectnaam:
Projectnummer:

Organische stof / humus (%)	10,0	10 < humus < 30, rekenwaarde:	10,0	% geldt voor PAK
		2 < humus < 30, rekenwaarde:	10,0	% geldt voor overige org. verbindingen
		humus > 2, rekenwaarde:	10,0	% geldt voor zware metalen
Lutum (%)	25,0	lutum > 2, rekenwaarde:	25,0	% geldt voor zware metalen

	Achtergrond- en interventiewaarden Wbb			streef- en interventiewaarden Wbb ondiep grondwater (<10 m-mv)		
	Achtergrondwaarde grond AW	Tussenwaarde grond ½(AW+I)	Interventiewaarde grond I	Achtergrondwaarde grondwater S	Tussenwaarde grondwater ½(S+I)	Interventiewaarde grondwater I
	mg/kg ds			µg/l		
<u>Metalen</u>						
barium	190	555	920	50	338	625
cadmium	0,60	6,8	13,0	0,40	3,2	6,0
kobalt	15,0	103	190	20	60	100
koper	40	115	190	15	45	75
kwik	0,15	18	36	0,050	0,18	0,30
lood	50	290	530	15	45	75
molybdeen	1,5	96	190	5,0	153	300
nikkel	35	68	100	15	45	75
zink	140	430	720	65	433	800
<u>Aromatische stoffen</u>						
benzeen	0,200	0,65	1,10	0,20	15	30
tolueen	0,200	16,1	32,0	7,0	504	1.000
ethylbenzeen	0,200	55	110	4,0	77	150
xylenen (som o-, m-, p-xyleen)	0,450	8,7	17,0	0,20	35	70
styreen (vinylbenzeen)	0,250	43,1	86	6,0	153	300
naftaleen	-	-	-	0,010	35	70
<u>Polycyclische aromatische koolwaterstoffen (PAK)</u>						
PAK (som 10)	1,5	21	40	-	-	-
<u>Gechloreerde koolwaterstoffen</u>						
<u>polychloorbifenylen (PCB's)</u>						
PCB's (som 7, incl. PCB 118)	0,0200	0,51	1,00	0,010	0,010	0,010
<u>Overige stoffen</u>						
minerale olie	190	2.595	5.000	50	325	600

Kwaliteitsborging

De genoemde werkzaamheden zijn uitgevoerd in overeenstemming met de regelgeving die bekend is onder de naam Kwalibo (=kwaliteitsborging in het bodembeheer). ARCADIS Nederland B.V., vestiging Assen en uitvoerend Veldwerkbureau Poelsema zijn gecertificeerd en erkend voor de genoemde werkzaamheden. Dit houdt in dat:









- § de werkzaamheden conform BRL SIKB 2000 en VKB-protocol 2001, 2002 en 2003 zijn uitgevoerd door een gecertificeerd en erkend bedrijf. Dit rapport draagt daarom het keurmerk 'kwaliteitswaarborg bodembeheer SIKB'.
- § de veldwerkzaamheden zijn uitgevoerd door erkende medewerkers;
- § de grond- en grondwatermonsters zijn (voor)behandeld middels de AS3000 methode in het door de Raad voor de Accreditatie erkende laboratorium Eurofins Analytico te Barneveld.



Conform de eisen uit de BRL SIKB 2000 melden wij het volgende:

- § De werkzaamheden waarop deze rapportage betrekking heeft, zijn conform BRL SIKB 2000 getoetst op partijdigheid. Daarom vermelden wij dat de uitvoerder van het veldwerk voor milieuhygiënisch bodemonderzoek een ander is dan de eigenaar van het terrein waarop het veldwerk betrekking heeft.

Colofon / Verantwoording uitvoering veldwerkzaamheden (BRL 2000)

Colofon				
Uitvoering:	Poelsema Veldwerkbureau De Kampen 19 8325 DD Vollenhove Tel: 0527-242000 Fax: 0527-241730 www.poelsemaveldwerk.nl e-mail: info@poelsemaveldwerk.nl			
Opdrachtgever:	Arcadis Nederland BV			
Projectnaam:	TenneT 380 KV Noord-West			
Projectnummer:	B02032.000377			
Verantwoording				
	<i>VKB Protocol</i>	<i>Naam veldwerker</i>	<i>(start)datum</i>	<i>Paraaf</i>
Verklaring werkzaamheden uitgevoerd in onafhankelijkheid van de opdrachtgever en conform de eisen van de BRL 2000 en onderliggende protocollen	2001	J. Uitham	11-10-2012	
	2002	J. Uitham	11-10-2012	
	2003	J. Uitham	11-10-2012	
	2001	M la Crois	11-10-2012	
	2002	M la Crois	11-10-2012	
	2003	M la Crois	11-10-2012	
	2002	H Hemeltjen	11-10-2012	
	<i>VKB Protocol</i>	<i>Omschrijving afwijking</i>		
Afgeweken van BRL 2000		Er is besloten om 1 colofon te gebruiken ivm het grote aantal kleine repeterende projecten binnen dit project. Indien er afwijkingen conform de BRL 2000 zijn worden deze in de tekst van de rapportage verwerkt.		

- VKB P-2001: plaatsen van handboringen en peilbuizen, maken van boorbeschrijvingen, nemen van grondmonsters en waterpassen
- VKB P-2002: nemen van grondwatermonsters
- VKB P-2003: veldwerk bij milieuhygiënisch waterbodemonderzoek
- VKB P-2018: locatie-inspectie en monsterneming van asbest in bodem

6 Archeologisch onderzoek

Verantwoording

Titel: Archeologisch onderzoek: Project: Noord – West 380 kV
Deelgebied: 1
Mastnummer: 702

Projectnummer: B02032.000377.001

Referentienummer: T206878

Revisie: 1.0

Datum: 17 december 2014

Auteur(s): W.A. Ytsma (ARCADIS) & E. Goossens (RAAP)

Gecontroleerd door: D.G. Bedeaux (ARCADIS)

Goedgekeurd door: J. Assink



Paraaf goedgekeurd:

Contact: TenneT380kVnw@ARCADIS.nl

Bevoegd gezag: Gemeente Bedum
Contactpersoon: H. Paap

Aanleiding: Bodemverstorende werkzaamheden mast 702

Archeoregio: Fries-Gronings kleigebied

AMK-terrein: Niet van toepassing

Archis2: 53945

Documentatie (beheer en plaats): ARCADIS & RAAP Archeologisch Adviesbureau, regio Noord en Oost

INHOUDSOPGAVE

Samenvatting

6.1 Inleiding

6.2 Bureauonderzoek

6.3 Veldonderzoek

6.4 Conclusies en aanbevelingen

Literatuur en bronnen

6.5 Bijlagen H6

Bijlage 6-1: Ligging onderzoeksgebied op topografische ondergrond met archeologische gegevens.

Bijlage 6-2: Ligging onderzoeksgebied op de archeologische verwachtingskaart en beleidsadvieskaart gemeente Bedum.

Bijlage 6.3: Ligging boorpunten veldonderzoek.

Samenvatting

Volgens ARCHIS bevinden zich in het onderzoeksgebied bekende archeologische resten. Er komen geen historische elementen voor. Op basis van het bureauonderzoek wordt aan het plangebied een middelhoge archeologische verwachting toegekend. De verwachting geldt voor de periode IJzertijd tot en met Late Middeleeuwen. Op basis van het bureauonderzoek kan aan het plangebied een middelhoge archeologische verwachting worden toegekend, echter de gemeentelijke kaart hanteert hier een lage archeologische verwachting. Op basis van het bureauonderzoek wordt door ARCADIS geen aanvullend onderzoek geadviseerd.

6.1 Inleiding

6.1.1 Aanleiding en beleidskader

Binnen het geheel van de vergunningaanvragen is ook archeologisch vooronderzoek verplicht gesteld. Dit omdat bij graafwerkzaamheden ten behoeve van de funderingen van de nieuwe bi-pole masten mogelijk behoudenswaardige aanwezige archeologische resten beschadigd of zelfs vernietigd kunnen worden. Daartoe is er in eerste instantie een bureauonderzoek uitgevoerd om tot een gespecificeerde archeologische verwachting voor het plangebied te komen. Ter toetsing hiervan zijn vervolgens verkennende boringen verricht.

De Wet op de archeologische monumentenzorg (Wamz) is 1 september 2007 in werking getreden. Hiermee zijn de uitgangspunten van het Europese Verdrag van Malta binnen de Nederlandse wetgeving geïmplementeerd. Het belangrijkste uitgangspunt van de nieuwe wet is om archeologische resten in de ondergrond (ter plekke) te behouden, omdat de bodem nu eenmaal de beste conserveringsomgeving is (behoud in-situ).

Het onderzoek is uitgevoerd volgens de normen van de archeologische beroepsgroep (zie artikel 24 van het Besluit archeologische monumentenzorg). De Kwaliteitsnorm Nederlandse Archeologie (KNA, versie 3.2), beheerd door de Stichting Infrastructuur Kwaliteitsborging Bodembeheer (SIKB; www.sikb.nl), geldt in de praktijk als richtlijn. Deze is aangevuld met door de diverse overheden geldende richtlijnen voor archeologisch onderzoek.

6.2 Bureauonderzoek

6.2.1 Doelstelling

In het voortraject is door Archeologic een Achtergronddocument Archeologie MER Noord-West 380 kV opgesteld. Hierin zijn onder meer het initiatief en de verschillende alternatieven nader beschreven en zijn de alternatieven met elkaar vergeleken op milieueffecten wat betreft archeologie. Daarnaast is door The Missing Link een Archeologieplan Noord-West 380 kV opgesteld. Dit archeologieplan geeft informatie voor het inpassingsplan en het aanvragen van eventuele vergunningen. In opdracht van ARCADIS heeft RAAP Archeologisch Adviesbureau in oktober 2012 in het kader van de archeologische monumentenzorg een archeologisch bureauonderzoek uitgevoerd conform het PvE. Dit bureauonderzoek betreft een detaillering van deze onderzoeken op mastniveau.

Het onderzoek dient te worden uitgevoerd omdat realisatie van de plannen kan leiden tot aantasting of vernietiging van (mogelijk) aanwezige behoudenswaardige archeologische resten. Het doel van het bureauonderzoek is het verwerven van informatie, aan de hand van bestaande bronnen, over bekende of verwachte archeologische waarden in, of in de nabije omgeving van, het onderzoeksgebied, om daarmee vast te stellen of er behoudenswaardige archeologische resten aanwezig zijn die (mogelijk) bedreigd worden door de geplande inrichting. Verder dient het bureauonderzoek inzicht te geven in de aard van mogelijk aanwezige behoudenswaardige archeologische resten én de fysieke kenmerken om deze effectief op te sporen, of verder te waarderen. De cultuurtechnische en milieuhygiënische boringen worden tevens door ARCADIS beoordeeld.

Het bureauonderzoek is in 2012 opgesteld op basis van het voorkeursalternatief 2.0. In 2013 is het voorkeursalternatief 2.5 van kracht geworden. Ten opzichte van VKA 2.0 is de mast 87 m verplaatst. Op basis van het kaartmateriaal met bekende archeologische gegevens uit ARCHIS, AMK en de archeologische verwachting is in mei 2014 beoordeeld of de verplaatsing mogelijk gevolgen heeft voor de conclusie. Voor onderliggende mastlocatie is dat niet het geval. De conclusie op basis van VKA 2.5 komt overeen met de conclusie op basis van VKA 2.0. Het kaartmateriaal in de bijlage is wel aangepast en geeft de situatie op basis van VKA 2.5 weer.

6.2.2 Geomorfologie en bodem

Geomorfologie volgens geomorfologische kaart:

Geomorfologiecode: 1M35

Geomorfologieomschrijving: Vlake van getij-afzettingen

Bodem volgens bodemkaart:

Bodemcode: pMn86C-V

Bodemomschrijving: Kalkarme leek-/woudeerdgronden; klei, profielverloop 3, of 3 en 4 of 4

6.2.3 Archeologie

Bekende archeologische resten (ARCHIS)

Volgens ARCHIS bevinden zich in het onderzoeksgebied bekende archeologische resten.

AMK-terrein(en)

Geen

ARCHIS waarneming(en)

ARCHIS waarnemingsnummer: 431837

Complextype: Niet van toepassing

Beginperiode: Nieuwe Tijd

Eindperiode: Nieuwe Tijd

ARCHIS vondstmelding(en)

Geen

Vindplaatssynthese

In het noordelijke deel van het onderzoeksgebied is een 16e eeuwse beeldje aangetroffen tijdens graafwerkzaamheden. Het betreft waarschijnlijk de afbeelding van een geestelijke.

Bekende archeologische gegevens uit andere bronnen

De kadastrale minuut uit circa 1832 bevat geen concrete aanwijzingen voor de aanwezigheid van archeologische resten in het onderzoeksgebied.

Voorgaand archeologisch onderzoek (ARCHIS)

In het onderzoeksgebied is niet eerder archeologisch onderzoek uitgevoerd.

In het plangebied is niet eerder archeologisch onderzoek uitgevoerd.

6.2.4 Archeologische verwachting volgens bekende bronnen

Op de archeologische verwachtingskaart en beleidsadvieskaart gemeente Bedum geldt voor het plangebied de verwachting: laag. Daarmee geldt geen onderzoeksplicht.

6.2.5 Gespecificeerde archeologische verwachting

Op basis van het voorkomen van vlakte van getij-afzettingen geldt in het plangebied een middelhoge archeologische verwachting voor resten uit de periode IJzertijd tot en met Late Middeleeuwen

Voor de periode van de landbouwers bestaat de kans op het voorkomen van nederzettingen, bestaande uit resten van bijvoorbeeld woongebouwen, bijgebouwen, (percelerings)greppels en afval/waterput(ten).

Als prospectiekenmerken van de eventueel aanwezige archeologische resten kunnen worden benoemd:

- Een aaneengesloten archeologische laag, gekenmerkt door een afwijkende kleur ten opzichte van de eronder en erboven liggende laag;
- De aanwezigheid van mogelijk antropogene objecten als houtskool, verbrande klei/leem, bot, steen en artefacten (voornamelijk aardewerk en vuursteen) in een matig tot hoge dichtheid (> 40 vondsten groter dan 4 mm per m²) en fosfaat;
- De veronderstelde ligging van de archeologische laag bevindt zich naar verwachting in het klei/veenpakket.

6.2.6 Vervolgonderzoek

Uit het booronderzoek zijn geen aanvullende aanwijzingen gekomen om de conclusie uit paragraaf 6.2.6 te wijzigen.

6.3 Veldonderzoek

Uit het booronderzoek zijn geen aanvullende aanwijzingen gekomen om de conclusie uit paragraaf 6.2.6 te wijzigen.

6.4 Conclusies en aanbevelingen

6.4.1 Conclusies

Uit het bureauonderzoek blijkt in het plangebied de aanwezigheid van een vlakte met getij-afzettingen. Omdat de gemeentelijke kaart voor dit plangebied een lage archeologische verwachting hanteert adviseert ARCADIS hier geen vervolgonderzoek.

6.4.2 Aanbevelingen

Op basis van bovenstaande conclusies wordt aanbevolen geen archeologisch vervolgonderzoek uit te voeren. Dit advies dient door het bevoegd gezag te worden bekrachtigd.

Literatuur en bronnen

Beek, J.L. van & P.C. Vos (Deltares), 2008. Regio Noord-Groningen, gemeenten De Marne, Winsum, Bedum, Ten Boer, Loppersum, Eemsum, Appingedam en Delfzijl: archeologische verwachtingskaart en beleidsadvieskaart. RAAP-rapport 1732

Eijk, van, C. & J.A. de Jong, 2010 (concept): Achtergrondrapport archeologie MER Noord-West 380 kV, ArcheoLogicrapport 118, Woerden.

Hornikx, S. en C. van Eijk 2011: Onderzoeksstrategie en eisen voor het archeologisch inventariserend booronderzoek binnen het VKA, Noord-West 380 kV, TML-Notitie 378, Woerden.

Jong, J. de, Archeologieplan Noord-West 380 kV. 2012 (concept) kaartmateriaal. The Missing Link rapport TML 212. Project 1402. Woerden.

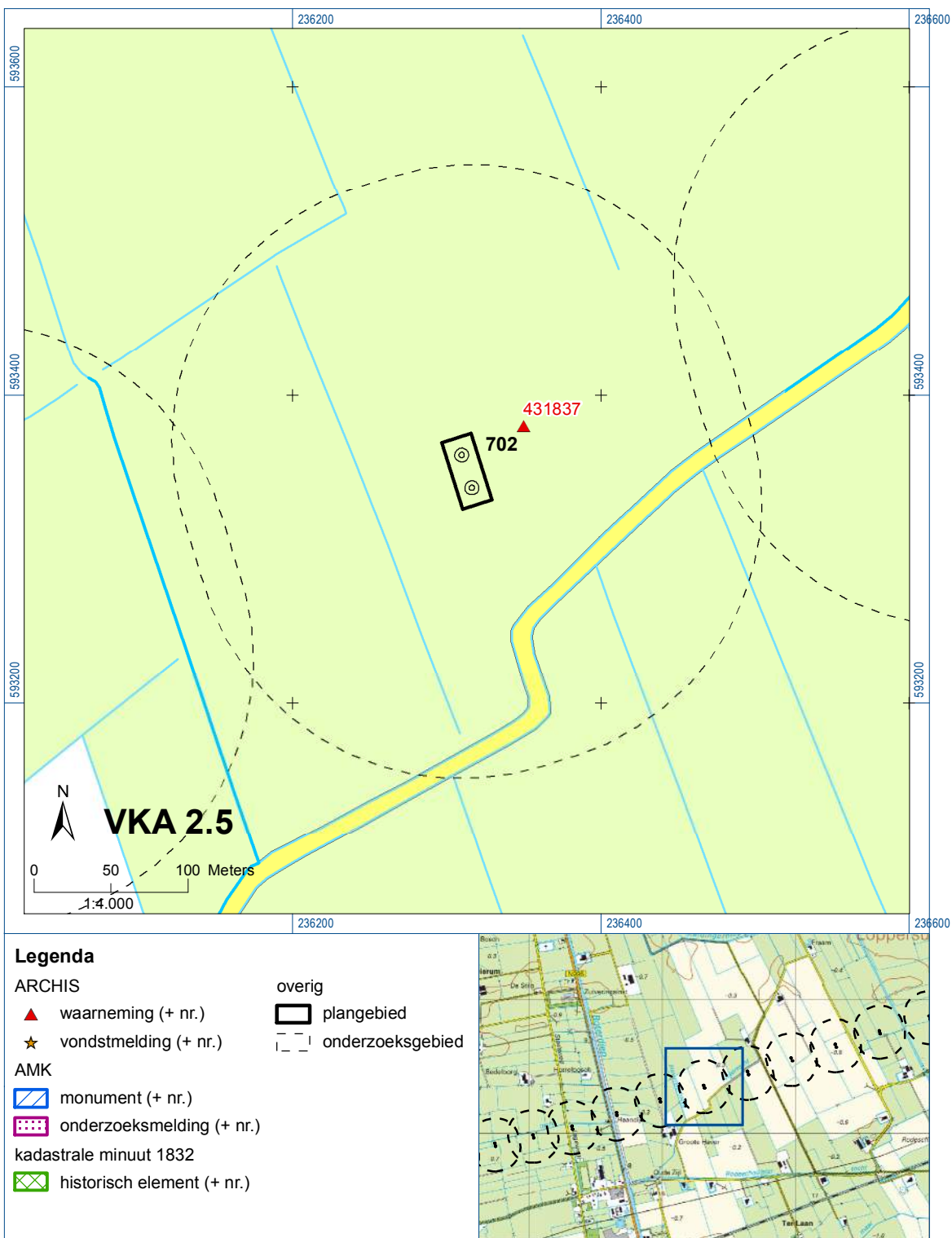
www.archis.nl
www.dinoloket.nl
www.watwaswaar.nl

6.5 *Bijlagen H6*

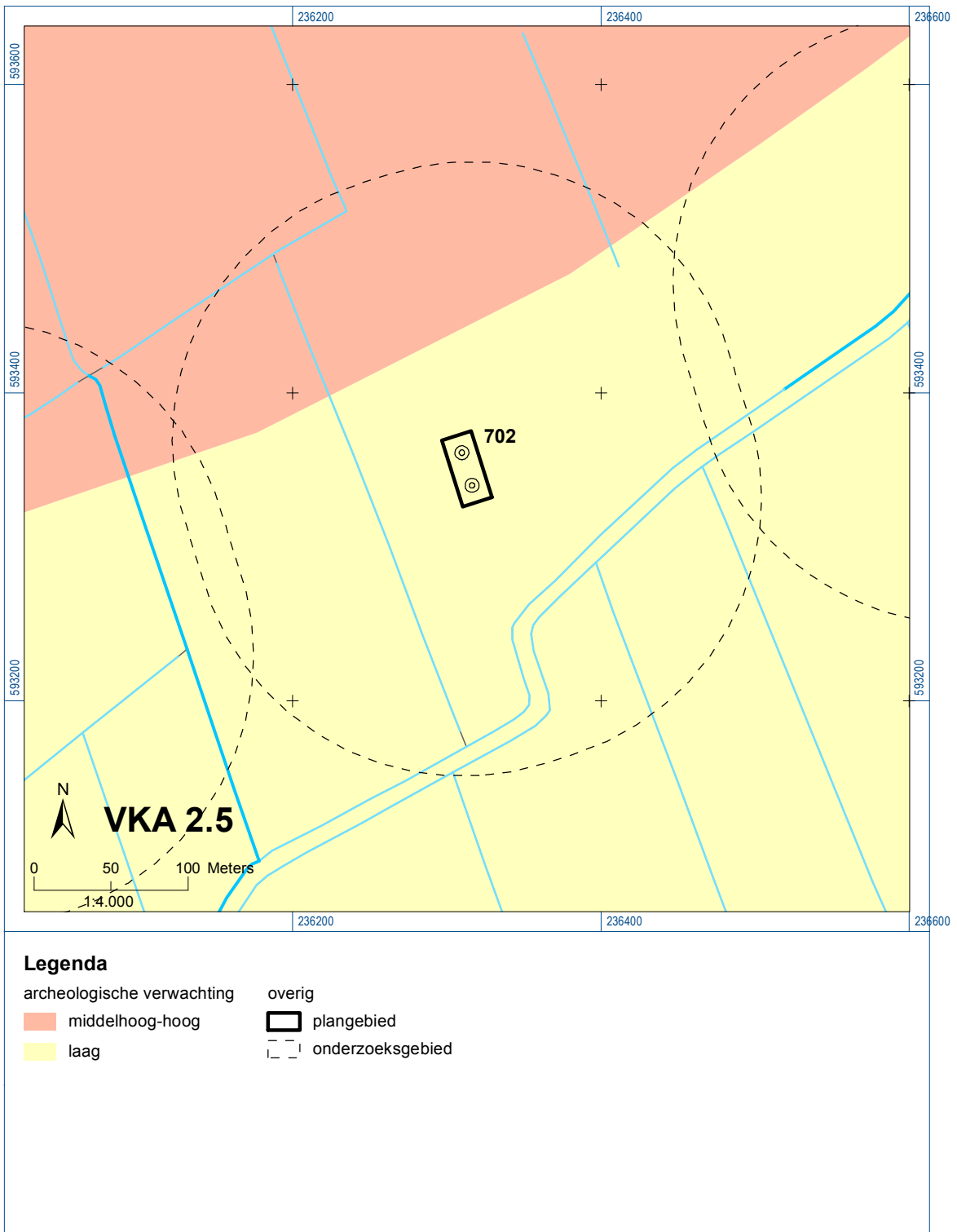
Bijlage 6-1: Ligging onderzoeksgebied op topografische ondergrond met archeologische gegevens.

Bijlage 6-2: Ligging onderzoeksgebied op de archeologische verwachtingskaart en beleidsadvieskaart gemeente Bedum.

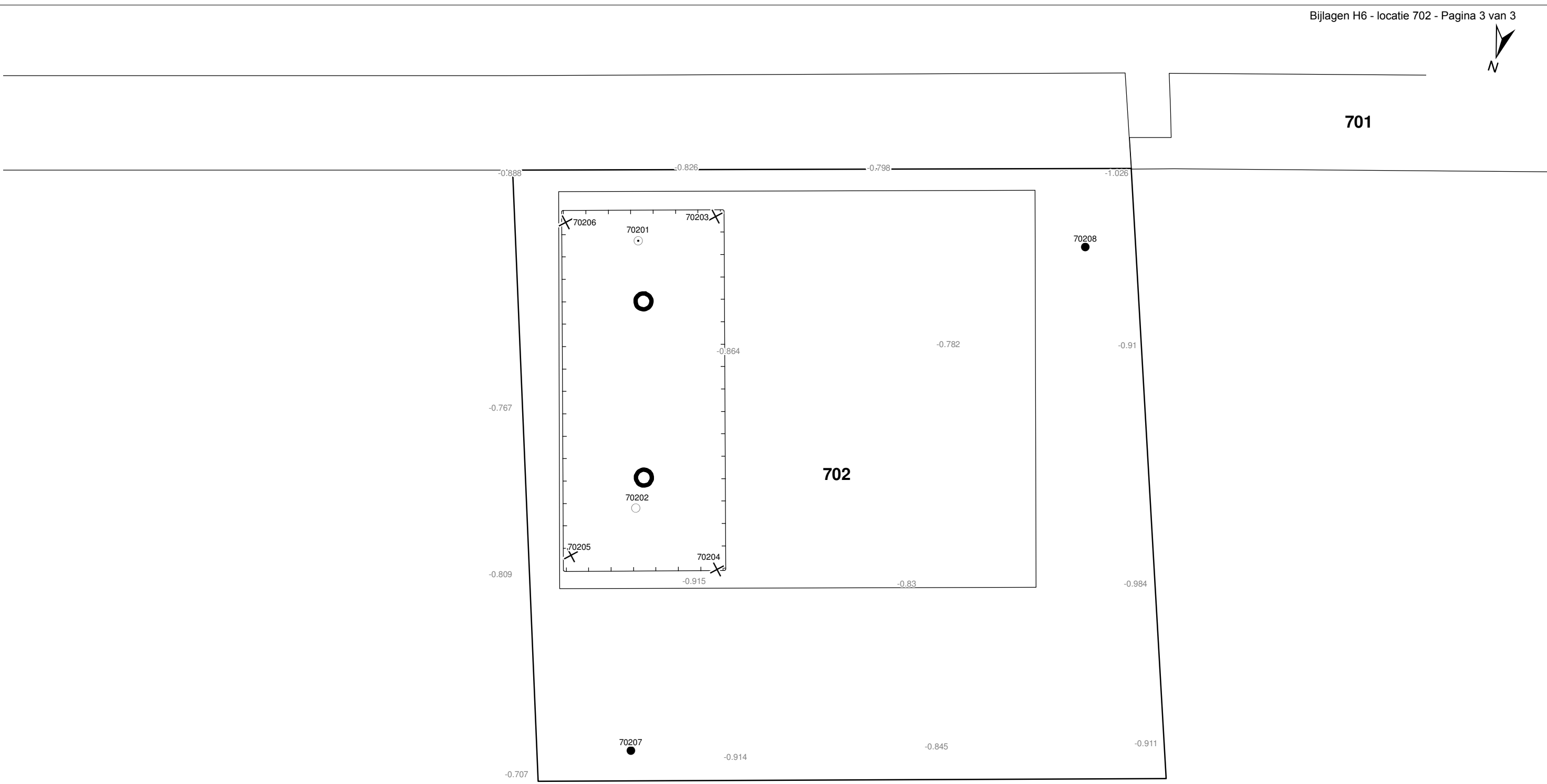
Bijlage 6.3: Ligging boorpunten veldonderzoek










Bijlage 6-1: Ligging onderzoeksgebied op topografische ondergrond met archeologische gegevens.

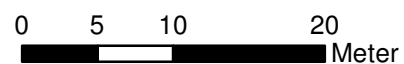


Bijlage 6-2: Ligging onderzoeksgebied op de archeologische verwachtingskaart.



Verklaring

-  Werkterrein +bouwweg
-  Bouwput
-  Masten
-  Locatie boring tot 0,50 m-mv
-  Locatie boring tot 1,20 m-mv
-  Locatie boring tot 4,00 m-mv
-  Locatie boring + peilbuis



Locatie VKA versie 2.5
Bouwweg VKA versie 2.5.1

TITEL		ARCHEOLOGIE KAART MAST : 702		Noord - West 380 kV	
STATUS	GETEKENED DOOR	AFD.	PAR.	OPDRACHTGEVER	
	T. Cornea			TenneT	
	GECONTROLEERD DOOR	AFD.	PAR.	OMSCHRIJVING WIJZIGING	GETEKENED BIJ
	E. Aldershof				ARCADIS
	VOOR AKKOORD	AFD.	PAR.	SCHAAL	DATUM 1e UITGAVE
	M. van Driel			1:500	02.04.2014
				DATUM WIJZIGING	
VAKGEBIED	TEK. SOORT	PROJECT NR.	FORMAT	NUMMER	WLIZ NR.
			A3	Mast nr. 702	1

7 Explosievenonderzoek

7.1 Inleiding

Op 27 september 2012 is door Leemans Speciaalwerken in opdracht van ARCADIS het rapport van vooronderzoek aan TenneT TSO B.V. Het betreft het vooronderzoek naar conventionele explosieven uit de tweede wereldoorlog in de gemeenten Bedum, Delfzijl, Eemsmond, Groningen, Loppersum, Winsum en Zuidhorn (kenmerk *Vooronderzoek S2012.002 – deel 1*).

7.2 Uitvoering

Voor een beschrijving van de uitvoering verwijzen wij naar bovengenoemd rapport.

7.3 Resultaten

Uit het vooronderzoek blijkt, dat de onderzoekslocatie niet verdacht is voor explosieven. Zie het achtergronddocument voor nadere informatie.

Bijlagen

Geen

ALGEMEEN VOORBLAD

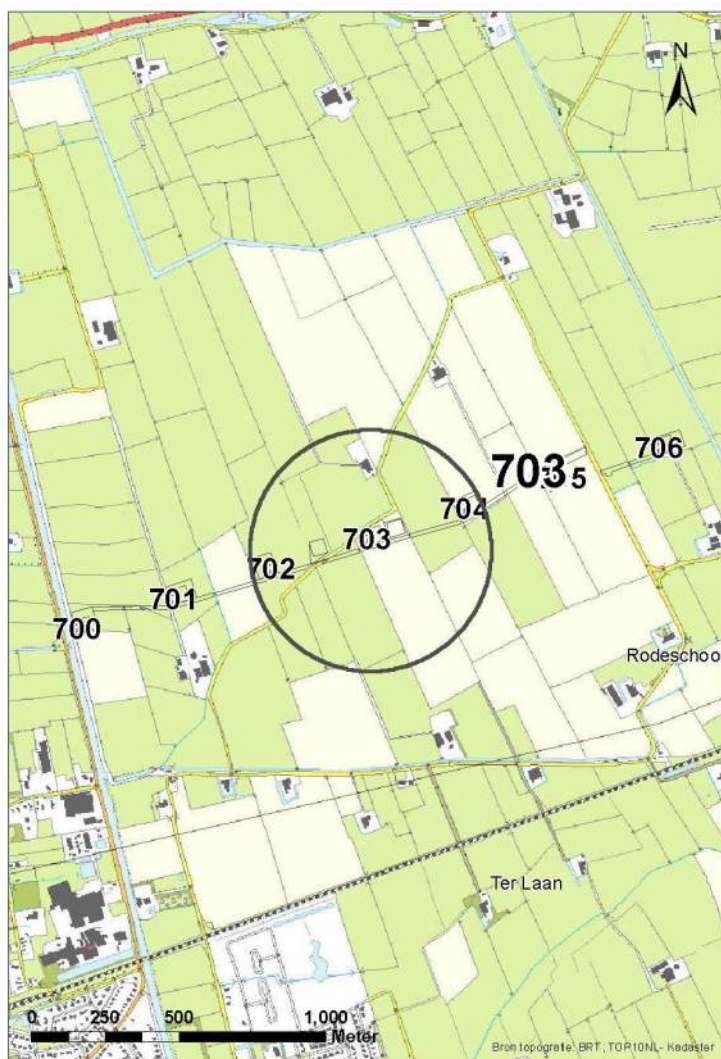
Project: Noord – West 380 kV
Deelgebied: 1
Mastenboek: locatie VKA 2.5/ bouwweg VKA 2.5.1
Mastnummer: 703
x-coördinaat (rd-stelsel) [m]: 236666
y-coördinaat (rd-stelsel) [m]: 593462

Gemeente: Bedum

Datum: 17 december 2014

Versie: 1.0

Organisatie: ARCADIS



Regionale ligging mast 703

Verantwoording

Project: Noord – West 380 kV
Deelgebied: 1
Mastnummer: 703

Projectnummer: B.02032.000377.001

Referentienummer: T206878

Revisie: 1.0

Datum: 17 december 2014


Opdrachtgever : TenneT

Uitvoerder: ARCADIS


Auteur(s):

	Onderzoek:
Edwin Aldershof	Algemeen
Menno Rakhorst	Geohydrologie
Maria de Lange	Milieuhygiëne
Wouter Ytsma	Archeologie

Gecontroleerd door: I. Benjamins

Paraaf gecontroleerd: 

Goedgekeurd door: J. Assink

Paraaf goedgekeurd: 

Contact: TenneT380kVnw@ARCADIS.nl

INHOUDSOPGAVE

1	Algemeen	1-4
1.1	Inleiding	1-4
1.2	Normen	1-5
1.3	Afkortingen en begrippen	1-5
1.4	Bijlagen H1	1-9
2	Cultuurtechnisch onderzoek.....	2-10
3	Geohydrologisch onderzoek	3-11
3.1	Inleiding	3-12
3.2	Veld- en laboratoriumwerkzaamheden.....	3-12
3.3	Algemene beschrijving tracé	3-12
3.4	Bemaling.....	3-15
3.5	Effecten grondwater	3-20
3.6	Uitvoeringstechnische aspecten.....	3-23
3.7	Samenvatting.....	3-23
3.8	Bijlagen H3	3-24
4	Grondmechanisch onderzoek	4-25
4.1.	Inleiding	4-26
4.2.	Uitzetten en waterpassen	4-26
4.3.	Sonderen	4-26
4.4.	Onderzoeksresultaten	4-27
5	Milieuhygiënisch onderzoek (verkennd bodemonderzoek).....	5-28
5.1	Inleiding	5-29
5.2	Vooronderzoek	5-29
5.3	Veld- en laboratoriumonderzoek	5-31
5.4	Resultaten veldonderzoek.....	5-32
5.5	Resultaten laboratoriumonderzoek	5-33
5.6	Evaluatie.....	5-34
5.7	Bijlagen H5	5-35
6	Archeologisch onderzoek	6-36
6.1	Inleiding	6-37
6.2	Bureauonderzoek	6-37
6.3	Veldonderzoek.....	6-38
6.4	Conclusies en aanbevelingen	6-39
6.5	Bijlagen H6	6-39
7	Explosievenonderzoek	7-40
7.1	Inleiding	7-40
7.2	Uitvoering	7-40
7.3	Resultaten	7-40

1 Algemeen

1.1 Inleiding

TenneT TSO B.V. is voornemens een nieuwe 380kV hoogspanningsverbinding aan te leggen tussen Ens en de Eemshaven. Dit traject is opgedeeld in drie deelgebieden. De te onderzoeken deelgebieden lopen respectievelijk vanaf:

1. De Eemshaven (HS-station Oudeschip) naar Groningen (HS station Vierverlaten);
2. Groningen naar Heerenveen (HS-station Oudehaske);
3. Heerenveen naar Ens (HS-station Ens).

Deelgebied 1 (ARCADIS) omvat 124 masten over een lengte van ca. 40 kilometer.

Deelgebied 2 (ARCADIS) omvat 213 masten over een lengte van ca. 70 kilometer.

Deelgebied 3 (TAUW) omvat 135 masten over een lengte van ca. 44 kilometer.

Dit rapport heeft betrekking op mastlocatie nummer 703 in deelgebied 1 in de gemeente Bedum. De duur van de periode waarin de werkzaamheden op enig perceel plaatsvinden zal minimaal twee groeiseizoenen bestrijken.

De uit te voeren werkzaamheden ter plaatse van deze mastlocatie zijn:

- De bouw van een hoekmast;
- Aanleggen van een fundatie in een bouwkuip met afmeting van 25 m bij 50 m. De benodigde ontgravingsdiepte bedraagt 3,5 m –mv;
- Inrichten van een tijdelijk werkterrein met een oppervlakte van maximaal 6.000 m² met binnen het werkterrein het bouwterrein met een oppervlakte van circa 3.000 m²;
- De realisatie van een tijdelijke bouwweg naar het werkterrein. Deze bouwweg heeft een lengte van circa 160 meter en is 12 meter breed (bestaande uit rijbaan van 6 meter en gronddepot).

Ten behoeve van de voorgenomen werkzaamheden zijn de volgende veldonderzoeken verricht:

- Cultuurtechnisch onderzoek;
- Geohydrologisch onderzoek;
- Grondmechanisch onderzoek;
- Milieuhygiënisch onderzoek;
- Archeologisch onderzoek;
- Explosievenonderzoek.

Deze onderzoeken zijn nodig in het kader van de nadere technische uitwerking van het basisontwerp, vergunning aanvraag en grondzaken.

Toelichting op voorkeursalternatieven (VKA)

Vanaf het verstrekken van de opdracht tot aan het opstellen van dit rapport zijn voor het tracé meerdere voorkeursalternatieven uitgewerkt door de opdrachtgever. Deze voorkeursalternatieven zijn door de opdrachtgever genummerd. Gestart is met VKA 2.0, de laatste door de opdrachtgever aan Arcadis geleverde voorkeursalternatief is VKA 2.5. Een wijziging van het voorkeursalternatief betekent in algemene bewoording een plaatselijke verschuiving van een of meerdere mastvoeten.

Alle in dit rapport uitgevoerde onderzoeken en onderzoeksresultaten zijn uitgevoerd en representatief voor het, door de opdrachtgever, laatst aangeleverde VKA 2.5.

1.1.1 Locatiegegevens

In onderstaande tabel zijn de locatiegegevens ter plaatse van de mastfundering en het werkterrein samengevat.

Tabel 1.1: Overzicht locatiegegevens

Adres locatie	Ter Laan, Bedum
Gemeente	Bedum
Kadastrale gegevens locatie	Kadastrale gemeente Bedum, sectie L, nummer 1647
Eigenaar locatie	Dhr. G.P.C. Thybaut en dhr. W.P.C. Thybaut
Coördinaten	X 236666; Y 593462
Afmeting fundering locatie 703	25 m x 50 m
Huidig gebruik	Akkerbouw
Landschap	Zeekleigebied
Maaiveldniveau	Gemiddeld -0,74 m NAP

1.2 Normen

In deze paragraaf zijn de normen inclusief jaartal opgenomen waar in deze rapportage naar wordt verwezen.

- Onderzoeksprotocol TenneT, NW380/VGN/ALG/10, d.d. 18 januari 2012 (versie 1.0);
- Projectsificatie veldonderzoeken Noord-West 380kV, NW380/VGN/ALG/9, d.d. 16 december 2011;
- CSK-25-N Cultuurtechniek versie 6, van 3 september 2007;
- NEN 5725 strategie voor het uitvoeren van vooronderzoek bij verkennend en nader onderzoek, januari 2009;
- NEN 5720 Bodem – Waterbodem: strategie voor het uitvoeren van verkennend onderzoek. Onderzoek naar de milieuhygiënische kwaliteit van waterbodem en baggerspecie, november 2009;
- NEN 5717: Bodem - Waterbodem - Strategie voor het uitvoeren van vooronderzoek bij verkennend en nader onderzoek, november 2009;
- NEN 5740, Bodem – Landbodem - Strategie voor het uitvoeren van verkennend Bodemonderzoek – Onderzoek naar de milieuhygiënische kwaliteit van de bodem, januari 2009;
- NEN 5707 Bodeminspectie: monsterneming en analyse van asbest in bodem, mei 2003;
- Veldwerkzaamheden milieuonderzoek conform BRL SIKB 2000 en VKB-protocol 2001, 2002 en 2003;
- Laboratoriumanalyses milieuonderzoek voor grond- , grondwater- en waterbodemonderzoek conform AS SIKB 3000;
- 5140 NEN 5140:1996 Geotechniek: bepaling van de conusweerstand en de plaatselijke wrijvingsweerstand van grond. Elektrische sondeermethode;
- Kwaliteitsnorm Nederlandse Archeologie 3.2 (KNA 3.2);
- BRL-OCE / CS-OCE;
- RAAP(archeologie) beschikt over een opgravingsvergunning, verleend door de Minister van Onderwijs, Cultuur en Wetenschap.

1.3 Afkortingen en begrippen

In deze paragraaf zijn de afkortingen en begrippen die van toepassing zijn opgenomen:

Afkortingen:

AG	Actuele Grondwaterstand
AMK	Archeologisch MonumentenKaart
ARCHIS	Archeologisch Informatie Systeem
GFT	Gesloten front boortechniek
GWS	Grondwaterstand
GHG	Gemiddeld Hoogste Grondwaterstand
GLG	Gemiddeld Laagste Grondwaterstand
HDD	Horizontal Directional Drilling (horizontaal gestuurde boring)
IKAW	Indicatieve Kaart van Archeologische Waarden
KLIC	Kabels en Leidingen Informatie Centrum

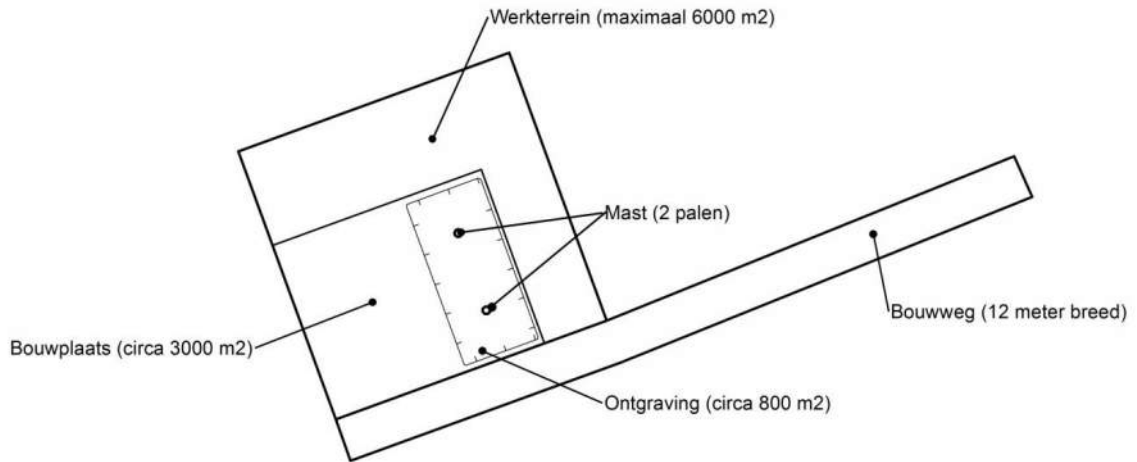
M -mv	Meters minus maaiveldniveau
NAK	Nederlandse Algemene Keuringsdienst voor zaaizaad en pootgoed van landbouwgewassen
NAP	Normaal Amsterdams Peil
NVWa	Nederlands Voedsel- en Warenautoriteit
OFT	Open front boortechniek
PBT	Pneumatische boortechniek
RCE	Rijksdienst voor het Cultureel Erfgoed
SIKB	Stichting Infrastructuur Kwaliteitsborging Bodembeheer

Begrippen:

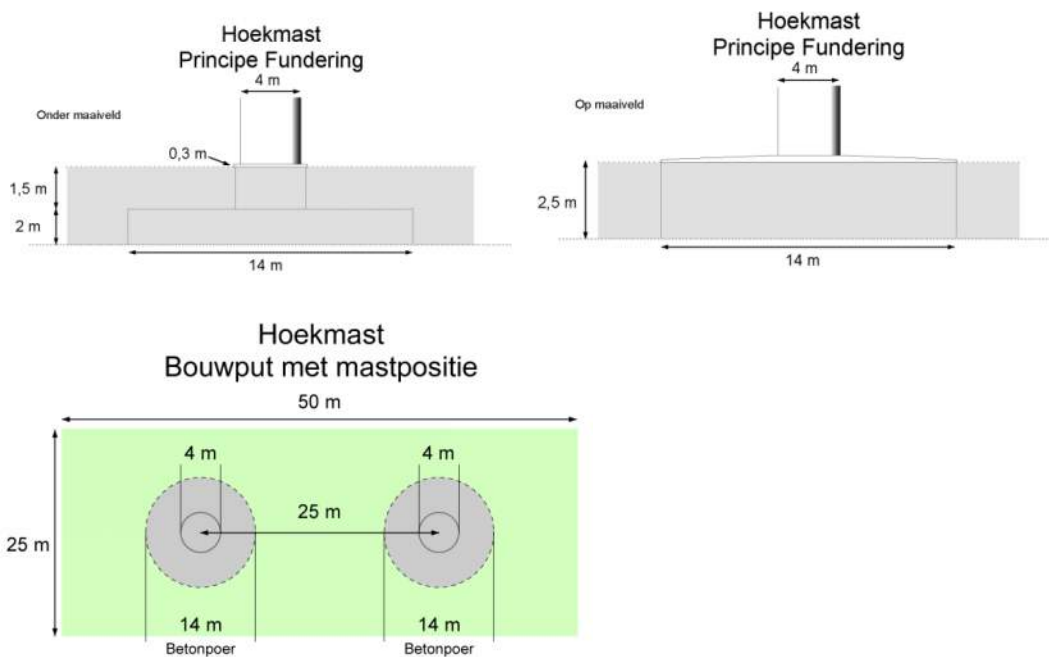
5 cm verlagingsprofiel	Het gebied waarbinnen een grondwaterstandsverlaging van 5 cm of meer optreedt.
A-laag/Teelaardelaag	De bovenste laag van de bodem die geschikt is voor de teelt van gewassen en die regelmatig wordt bewerkt. De laag is humeus.
B-laag	Laag van de bodem onder de A-laag/Teelaardelaag waar, door inspoeling, bestanddelen zijn toegevoegd zoals humus, lutum of minerale delen. Deze bodemlaag is in kleigronden veelal in grote mate gerijpt.
Backfill	Verzamelnaam voor het materiaal, met gunstige thermische eigenschappen, dat van elders wordt aangevoerd en wordt toegepast in kabelsleuven (zand en/of eventueel voor dit doel samengesteld materiaal).
Bi-pole mast	Twee smalle pylonen, ieder gefundeerd op een betonnen plaat, waaraan de geleiders worden opgehangen. Onder deze definitie vallen hoek-, trek- en steunmasten.
Bouwput	Gedeelte binnen het werkterrein waar diepere ontgravingen plaatsvinden.
Bouwterrein	Gedeelte binnen het werkterrein waar wordt gebouwd en al dan niet ontgravingen plaatsvinden.
Bouwweg	Een tijdelijke rijbaan voor het transport van materieel/materiaal van en naar het werkterrein.
Cultivateren	Een grondbewerking waarbij de bovengrond wordt losgewerkt.
C-laag	Laag van de bodem onder de B-laag, waarin nog geen of beperkte bodemvorming heeft plaatsgevonden. Deze laag is in kleigronden veelal ongerijpt.
Diepwell	Een diepwellbemaling bestaat uit 1 of meerdere filters met veelal een grindomstorting. In de filter wordt een onderwaterpomp geïnstalleerd. Deze bemalingswijze wordt vooral toegepast in grofzandige pakketten en/of bij grote waterstandsverlagingen.
Drooglegging	Het hoogteverschil tussen de waterspiegel in de sloten/watergangen en het grondoppervlak.
Frezen	Een grondbewerking waarbij de zode en/of bovengrond wordt stukgemaakt en de grond wordt fijngemaakt.
Geleiders	Hoogspanningsdraden.
Grondoverschot	Grond uit de C-laag die overblijft na zorgvuldige aanvulling en verdichting van wat ontgraven is geweest.
Grondtekort	Grondtekort kan ontstaan door afvoer van ongeschikte grond en/of oxidatie van organische stof/veen, zettingen en klink onder het werkterrein c.q. de bouwweg.
Hoeveelheden	De theoretische hoeveelheden grond worden in vaste kuubs (m ³) aangegeven.

Horizontale bronnering	Bij horizontale bronnering wordt grondwater onttrokken via een of enkele drains. Deze drain ligt horizontaal onder de bouwputbodem en is aangesloten op een vacuümpomp. De maximale aanlegdiepte bedraagt circa 5 meter. Daarnaast zal in een heterogene of slecht doorlatende bodem, een goede omstorting moeten worden toegepast voor een optimale ontwatering van de watervoerende lagen.
Juklocatie (tijdelijk)	Een tijdelijke locatie waar een stelling wordt gebouwd om te voorkomen dat de geleiders bij het aanbrengen de grond kunnen raken.
k-waarde	Aanduiding voor de waterdoorlatendheid in m1 per dag.
kD-waarde	Aanduiding voor het doorlaatvermogen in m ² per dag.
Lier- haspellocatie	De locatie van een mechanisch werktuig of haspel waarmee geleiders uit de haspel langs de mast worden getrokken.
Onderzoeksgebied (arch.)	Plangebied plus 175 m voor beter begrip archeologische waarden.
Ongeschikte grond	Grond die door de directie ongeschikt wordt bevonden voor aanvulling/verwerking ter plaatse.
Onrendabele strook	Zie definitie Overhoek.
Ontwateringsdiepte	De hoogste grondwaterstand tussen de ontwateringsmiddelen.
Open bemaling	Bij open bemaling wordt het in de bouwkuip stromende water met een pomp en/of vacuümpomp uit de sleuf gepompt. Deze bemalingsvorm wordt in hoofdzaak toegepast in slecht doorlatende gronden. Daarnaast wordt deze toegepast als aanvulling op vacuümbemaling en/of diepwellbemaling (dient als spanningsbemaling).
Overhoek	Gedeelten van percelen die zodanig van vorm zijn of een zodanig geringe oppervlakte hebben dat deze ongeschikt zijn geworden voor een economische en/of praktische bewerking of benutting door de grondgebruiker.
Plangebied (arch.)	Mastlocatie.
Permanent grasland	Grasland dat minimaal 30 jaar aaneengesloten alleen in gebruik is geweest als grasland.
Portaal	Poort van 2 of meer hoge palen met dwarsligger die dient als ondersteuningspunt voor de geleiders.
RD stelsel	Coördinaten in het stelsel van de Rijksdriehoeksmeting.
Stijghoogte	Het potentieel peil van het wateroppervlak van grondwater, gemeten vanaf een bepaald niveau (bijvoorbeeld NAP).
Teelaarde afzetten	Het afgraven van de teelaarde en in depot zetten.
Teelaarde terugzetten	Het verwerken van de in depot gezette teelaarde op het terrein waarvan het afkomstig is.
Verticale bronnering	Bronnering uit verticale filters of bronnen. Bij verticale bronnering kan onderscheid worden gemaakt tussen vacuümbemaling en zwaartekrachtbemaling met haalbuizen. Bij vacuümbemaling wordt een aantal verticale onttrekkingfilters aangesloten op een vacuümpomp. Bij zwaartekrachtbemaling wordt in de filters een haalbuis gehangen die op een vacuümpomp wordt aangesloten. De diameters van de voor deze bemalingswijze toegepaste filters variëren van 0,03 tot 0,15 m.
Waterbezwaar	Totaal te onttrekken hoeveelheid grondwater.
Werkstrook	Het afgebakende grondoppervlak waar werkzaamheden worden verricht voor de aanleg van ondergrondse kabelverbindingen.
Werkterrein	Terrein dat gebruikt wordt voor onder andere de opstelplaats voor kranen, de opslag van materieel en materiaal, opslag van grond, kleedruimten etc. Binnen het werkterrein bevindt zich de locatie van de te bouwen masten (bouwput) of portaal. Het werkterrein is vrij van beplanting en bebouwing.
Zaaien	Het met een zaaimachine of met de hand gelijkmatig verspreiden en in de grond brengen van het zaaizaad.

Figuur 1.1: overzicht van een Bi-pole mastlocatie



Figuur 1.2: principe fundering van een hoekmast (mashoogte circa 55 meter).



Afmetingen van de bouwput zijn afhankelijk van de lokale situatie

Leeswijzer

Deze rapportage is als volgt opgebouwd:

- Hoofdstuk 2: Cultuurtechnisch onderzoek
- Hoofdstuk 3: Geohydrologisch onderzoek
- Hoofdstuk 4: Grondmechanisch onderzoek
- Hoofdstuk 5: Milieuhygiënisch onderzoek (verkennend bodemonderzoek)
- Hoofdstuk 6: Archeologisch onderzoek
- Hoofdstuk 7: Explosieevenonderzoek

Bovenstaande onderzoeken zijn zo veel mogelijk gecombineerd uitgevoerd.
Voor de boorprofielen van de uitgevoerde boringen wordt verwezen naar de bijlage 1-1 en voor de sondeergrafieken van de uitgevoerde sonderingen wordt verwezen naar de bijlage 1-2.

1.4 *Bijlagen H1*

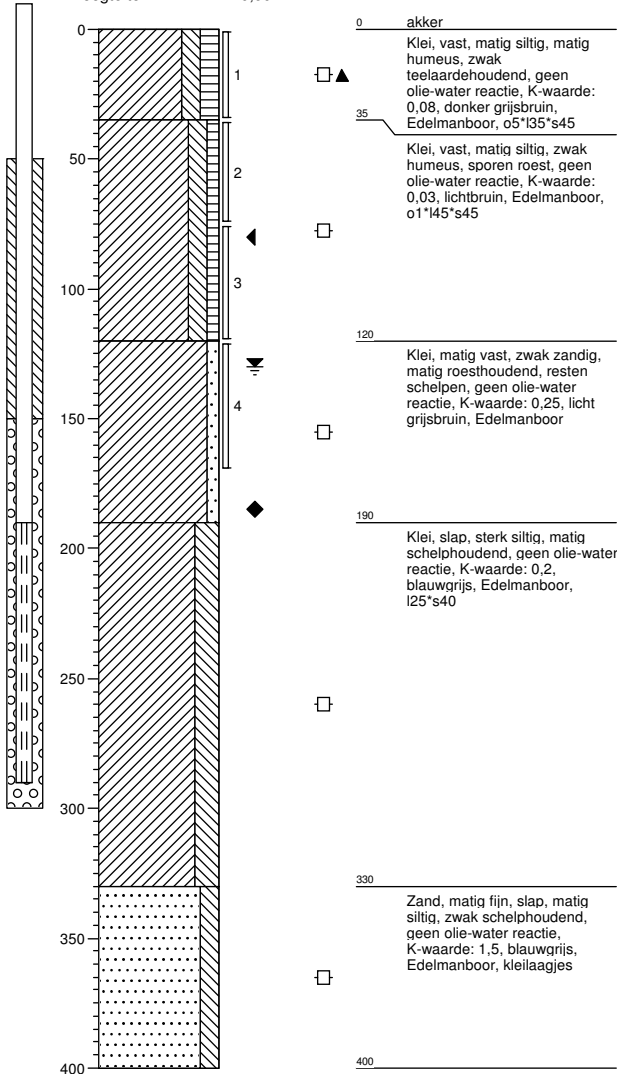
Bijlage 1-1: Boorprofielen

Bijlage 1-2: Situatiekaartje Fugro en bijbehorende sondeergrafieken

Bijlage 1-3: Kaart met ligging boorpunten

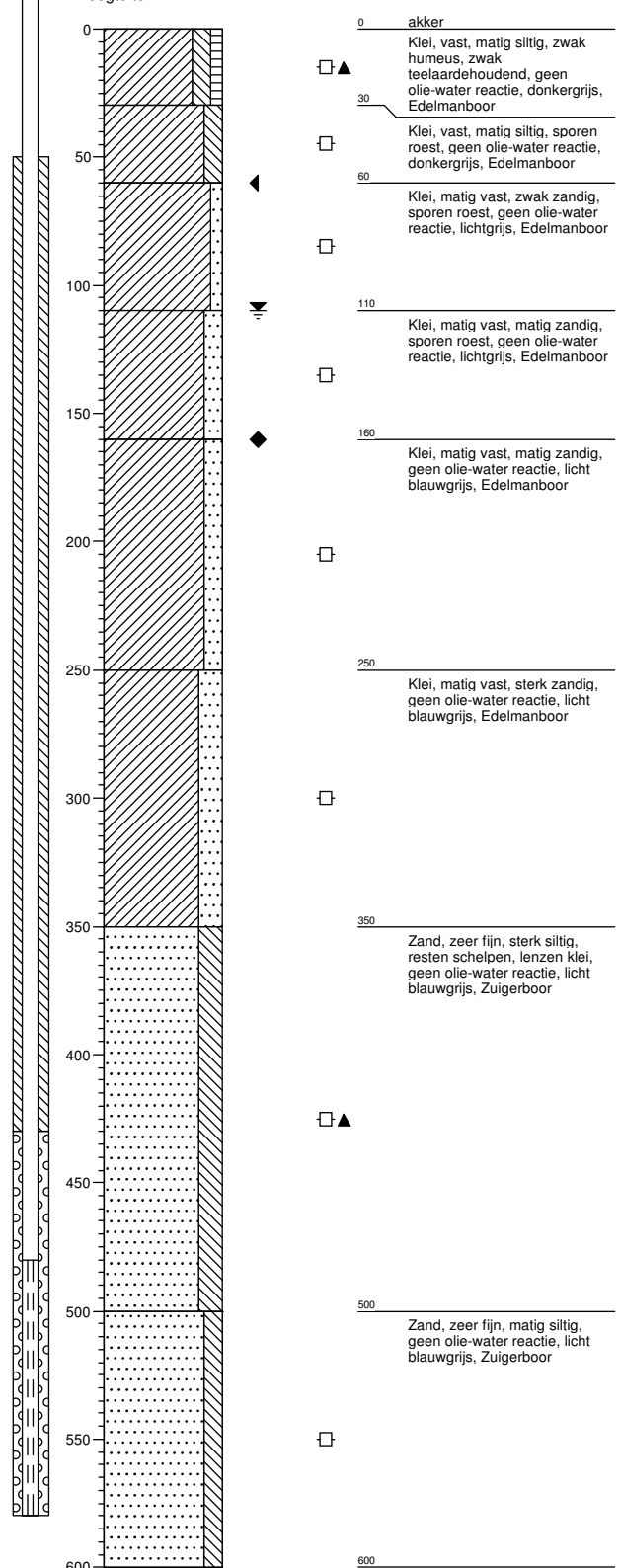
Boring: 70301

Boormeester : jan uitham
 Datum: 6-3-2013
 X: 236631,055
 Y: 593468,286
 GWS: 130
 GHG: 80
 GLG: 185
 Hoogte tov NAP -0,604



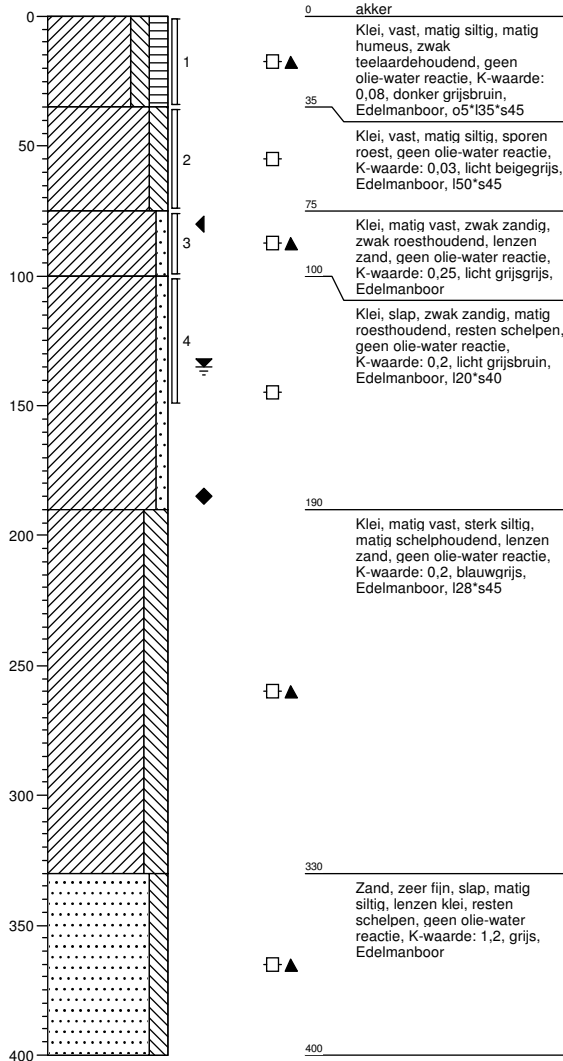
Boring: 70301a

Boormeester : Marcel la Crois
 Datum: 17-6-2013
 X:
 Y:
 GWS: 110
 GHG: 60
 GLG: 160
 Hoogte tov NAP



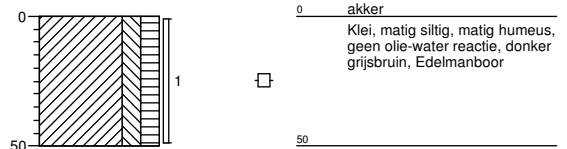
Boring: 70302

Boormeester : jan uitham
 Datum: 6-3-2013
 X: 236647,357
 Y: 593437,557
 GWS: 135
 GHG: 80
 GLG: 185
 Hoogte tov NAP -0,723



Boring: 70303

Boormeester : jan uitham
 Datum: 6-3-2013
 X: 236658,719
 Y: 593433,083
 GWS:
 GHG:
 GLG:
 Hoogte tov NAP -0,782



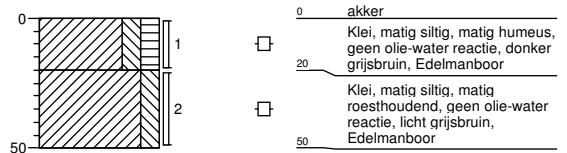
Boring: 70304

Boormeester : jan uitham
 Datum: 6-3-2013
 X: 236638,138
 Y: 593428,277
 GWS:
 GHG:
 GLG:
 Hoogte tov NAP -0,732



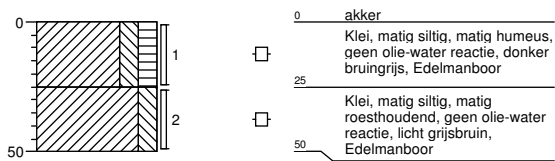
Boring: 70305

Boormeester : jan uitham
 Datum: 6-3-2013
 X: 236625,193
 Y: 593471,516
 GWS:
 GHG:
 GLG:
 Hoogte tov NAP -0,936



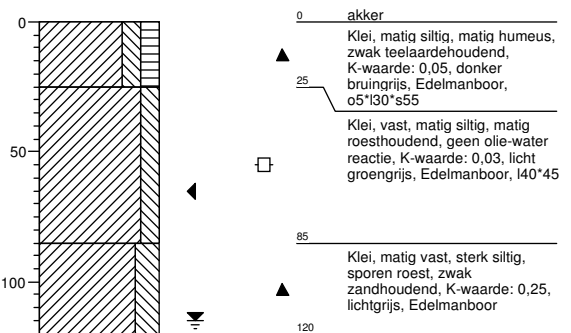
Boring: 70306

Boormeester : jan uitham
 Datum: 6-3-2013
 X: 236645,378
 Y: 593478,058
 GWS:
 GHG:
 GLG:
 Hoogte tov NAP -0,721



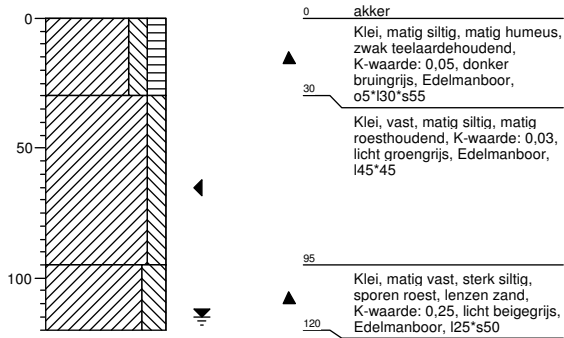
Boring: 70307

Boormeester : jan uitham
 Datum: 6-3-2013
 X: 236680,42
 Y: 593484,738
 GWS: 115
 GHG: 65
 GLG:
 Hoogte tov NAP -0,816



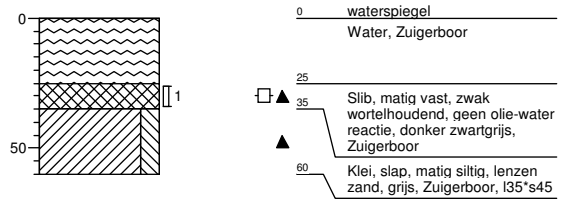
Boring: 70308

Boormeester : jan uitham
 Datum: 6-3-2013
 X: 236693,143
 Y: 593444,954
 GWS: 115
 GHG: 65
 GLG:
 Hoogte tov NAP -0,868



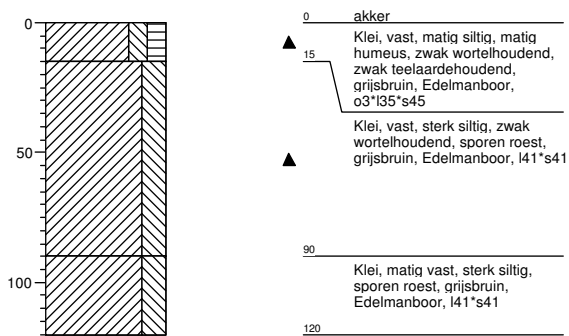
Boring: 703001bs

Boormeester : jan uitham
 Datum: 5-3-2013
 X: 236785,254
 Y: 593456,327
 GWS:
 GHG:
 GLG:
 Hoogte tov NAP -2,311



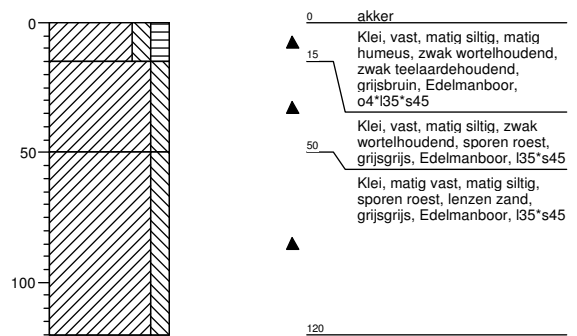
Boring: 703001b

Boormeester : jan uitham
 Datum: 5-3-2013
 X: 236695,663
 Y: 593430,858
 GWS:
 GHG:
 GLG:
 Hoogte tov NAP -0,815



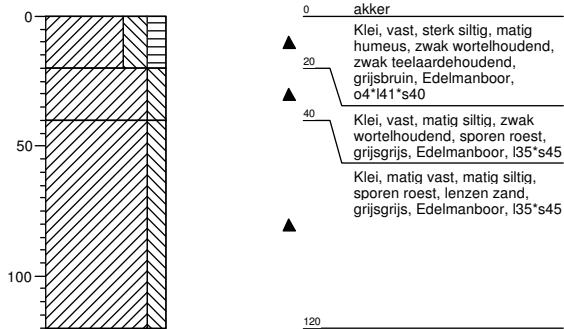
Boring: 703002b

Boormeester : jan uitham
 Datum: 5-3-2013
 X: 236748,562
 Y: 593445,867
 GWS:
 GHG:
 GLG:
 Hoogte tov NAP -0,723



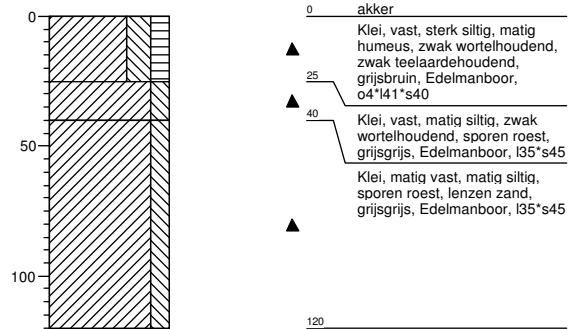
Boring: 703003b

Boormeester : jan uitham
 Datum: 5-3-2013
 X: 236801,899
 Y: 593460,982
 GWS:
 GHG:
 GLG:
 Hoogte tov NAP -0,598



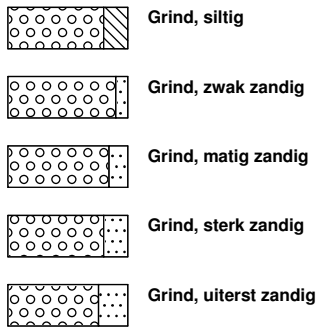
Boring: 703004b

Boormeester : jan uitham
 Datum: 5-3-2013
 X: 236861,101
 Y: 593477,445
 GWS:
 GHG:
 GLG:
 Hoogte tov NAP -0,672

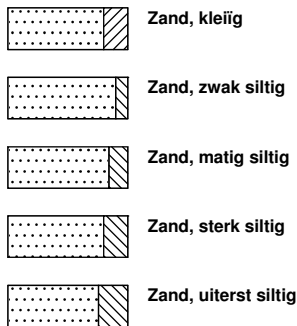


Legenda (conform NEN 5104)

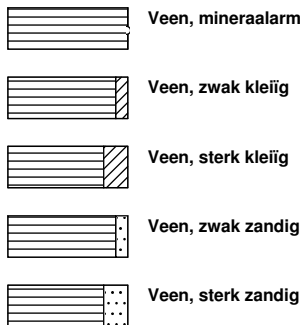
grind



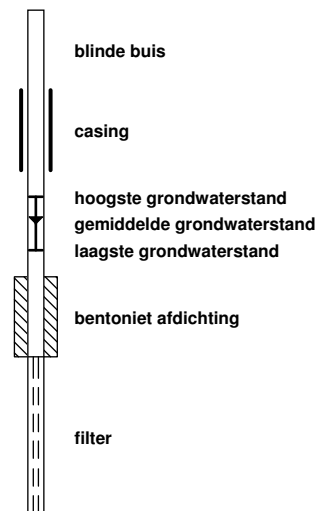
zand



veen



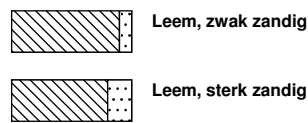
peilbuis



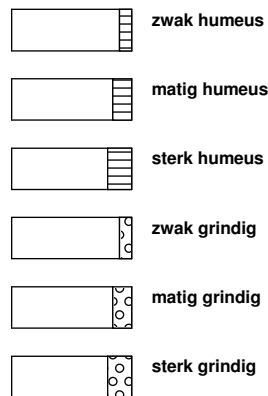
klei



leem



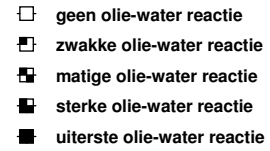
overige toevoegingen



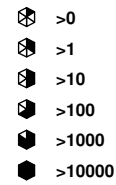
geur



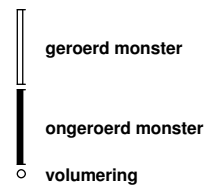
olie



p.i.d.-waarde

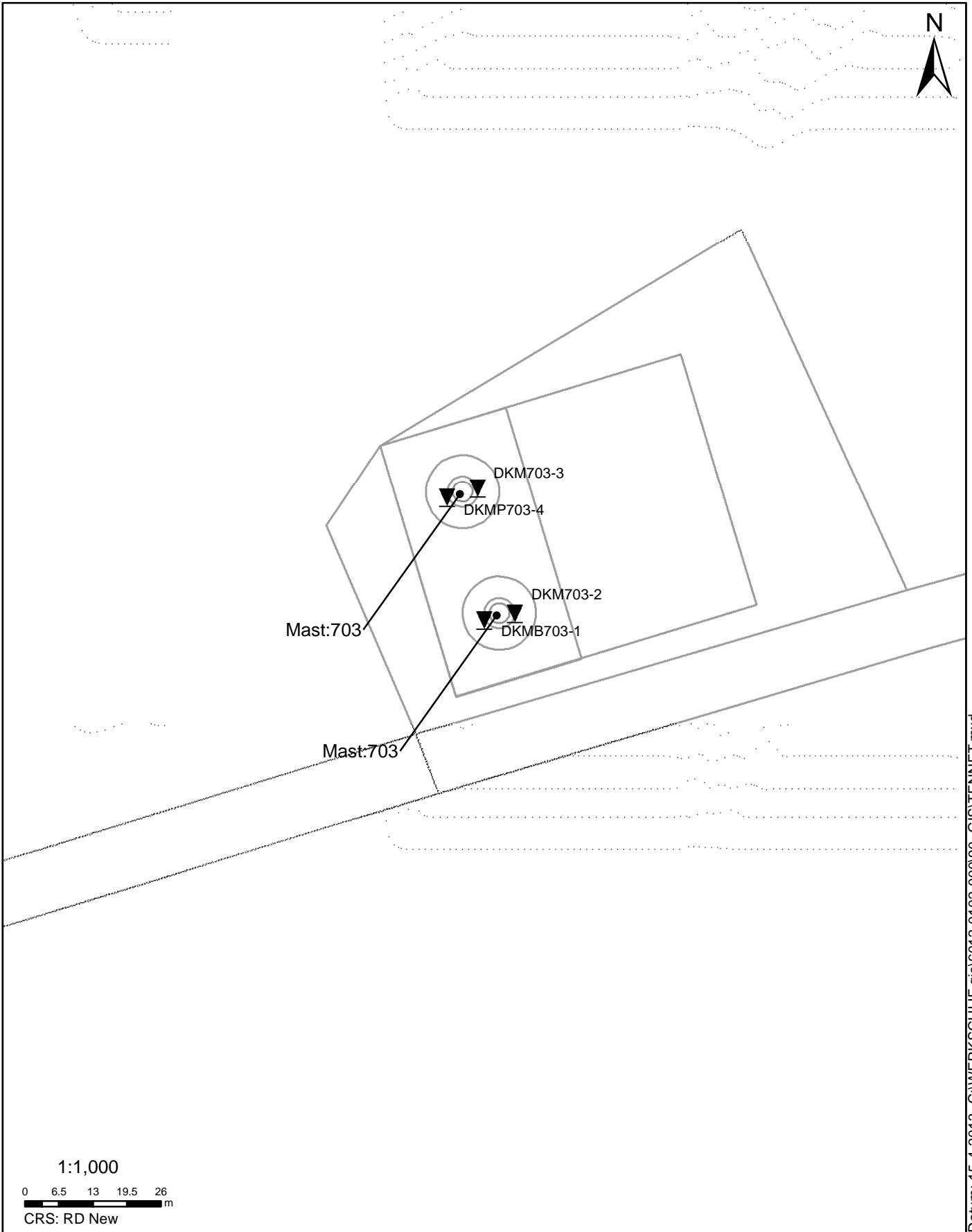


monsters



overig





SITUATIE

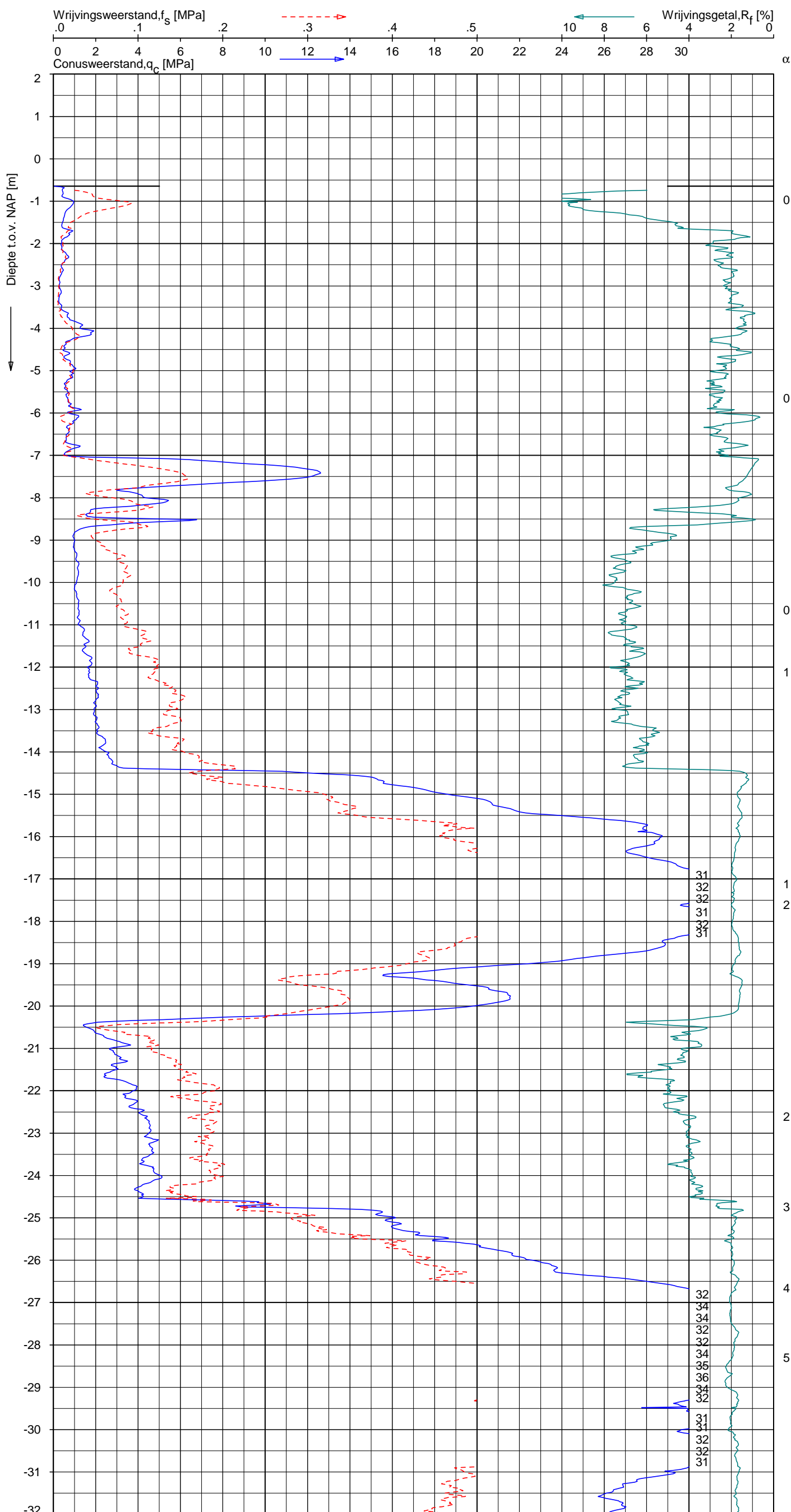
NOORD - WEST 380

Opdr.nr.: 6012-0102-000
Bijlage : 703

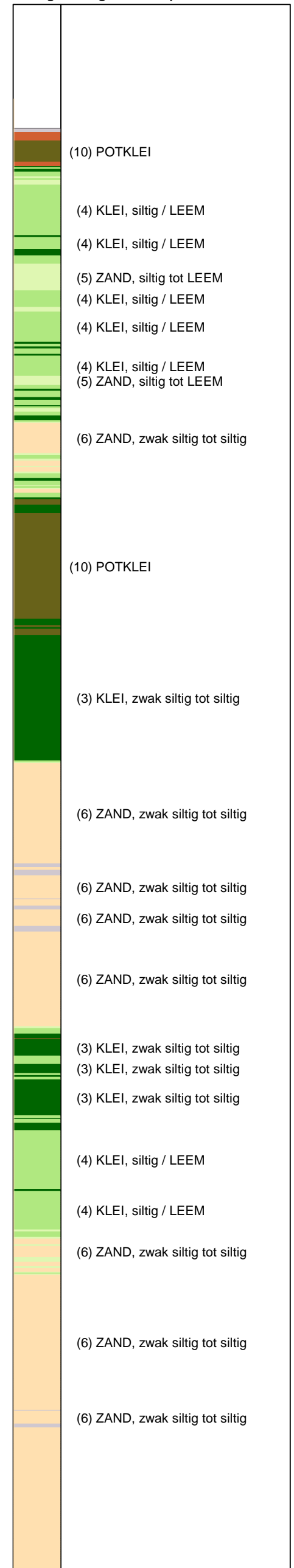
UNIPLOT 05.21.nl / QcfClass-N3.cmd / 2013-03-27 12:20:52

6012-0102-000

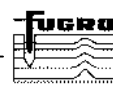
DKM703-2 - 1



CPT data classificatie - indicatief
 Classificatie gebaseerd op genormaliseerde
 conusweerstand en wrijvingsgetal.
 (Robertson 1990, NL corr.)
 Geldig onder grondwaterpeil.



Opg. : MF/NZ d.d. 15-Mar-2013 conus : F7.5CKE2HA/B X = 236648.2 Y = 593441.9
 Get. : HOFSTEDE d.d. 2013-03-27 MV = NAP -0.64 m Sondering volgens norm NEN 5140, klasse 2
 conustype cilindrisch elektrisch, 1500 mm
 α afwijking van de vertikaal



SONDERING MET PLAATSELIJKE KLEEFMETING

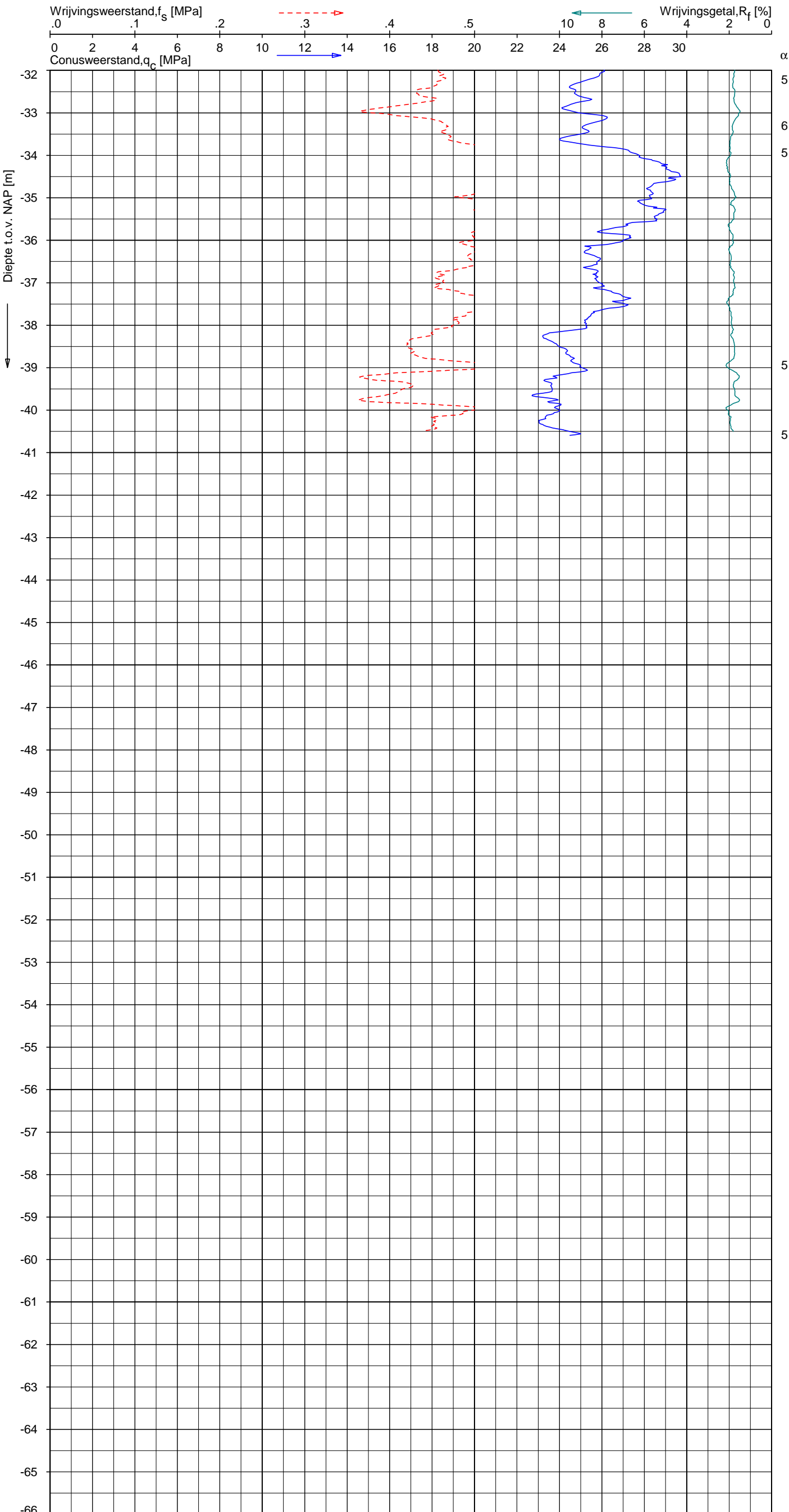
NOORD-WEST 380

Opdr. 6012-0102-000
 Sond. DKM703-2


UNIPLOT 05.21.nl / QcfClass-N3.cmd / 2013-03-27 12:20:53

6012-0102-000

DKM703-2 - 2



CPT data classificatie - indicatief
 Classificatie gebaseerd op genormaliseerde
 conusweerstand en wrijvingsgetal.
 (Robertson 1990, NL corr.)
 Geldig onder grondwaterpeil.



Opg. : MF/NZ d.d. 15-Mar-2013 conus : F7.5CKE2HA/B X = 236648.2 Y = 593441.9
 Get. : HOFSTEDE d.d. 2013-03-27 MV = NAP -0.64 m Sondering volgens norm NEN 5140, klasse 2
 conustype cilindrisch elektrisch, 1500 mm
 α afwijking van de vertikaal



SONDERING MET PLAATSELIJKE KLEEFMETING

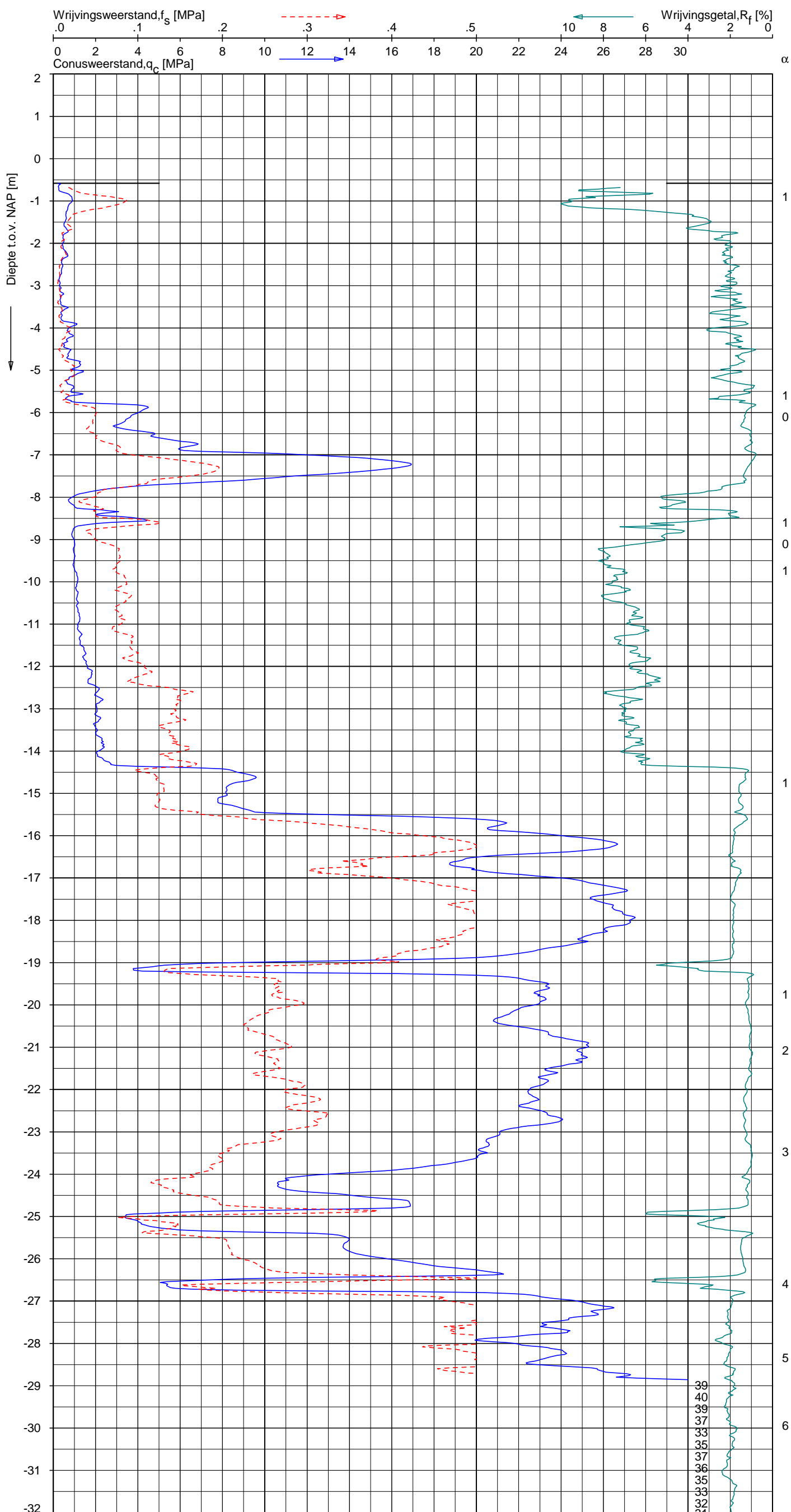
NOORD-WEST 380

Opdr. 6012-0102-000
 Sond. DKM703-2

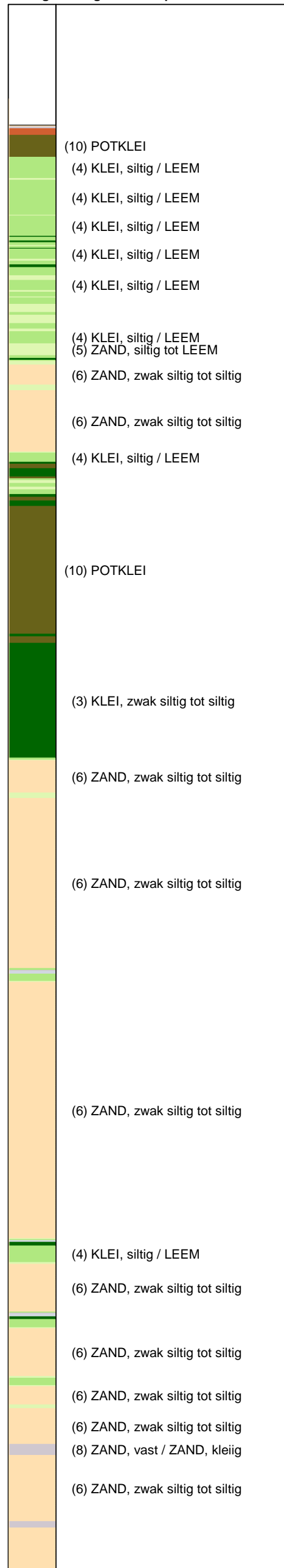
UNIPLOT 05.21.nl / QcfClass-N3.cmd / 2013-03-27 12:20:55

6012-0102-000

DKM703-3 - 1



CPT data classificatie - indicatief
 Classificatie gebaseerd op genormaliseerde
 conusweerstand en wrijvingsgetal.
 (Robertson 1990, NL corr.)
 Geldig onder grondwaterpeil.



Opg. : MF/NZ d.d. 15-Mar-2013 conus : F7.5CKE2HA/B X = 236640.9
 Get. : HOFSTEDE d.d. 2013-03-27 MV = NAP -0.58 m Y = 593465.7
 Sondering volgens norm NEN 5140, klasse 2
 conustype cilindrisch elektrisch, 1500 mm
 α afwijking van de vertikaal



SONDERING MET PLAATSELIJKE KLEEFMETING

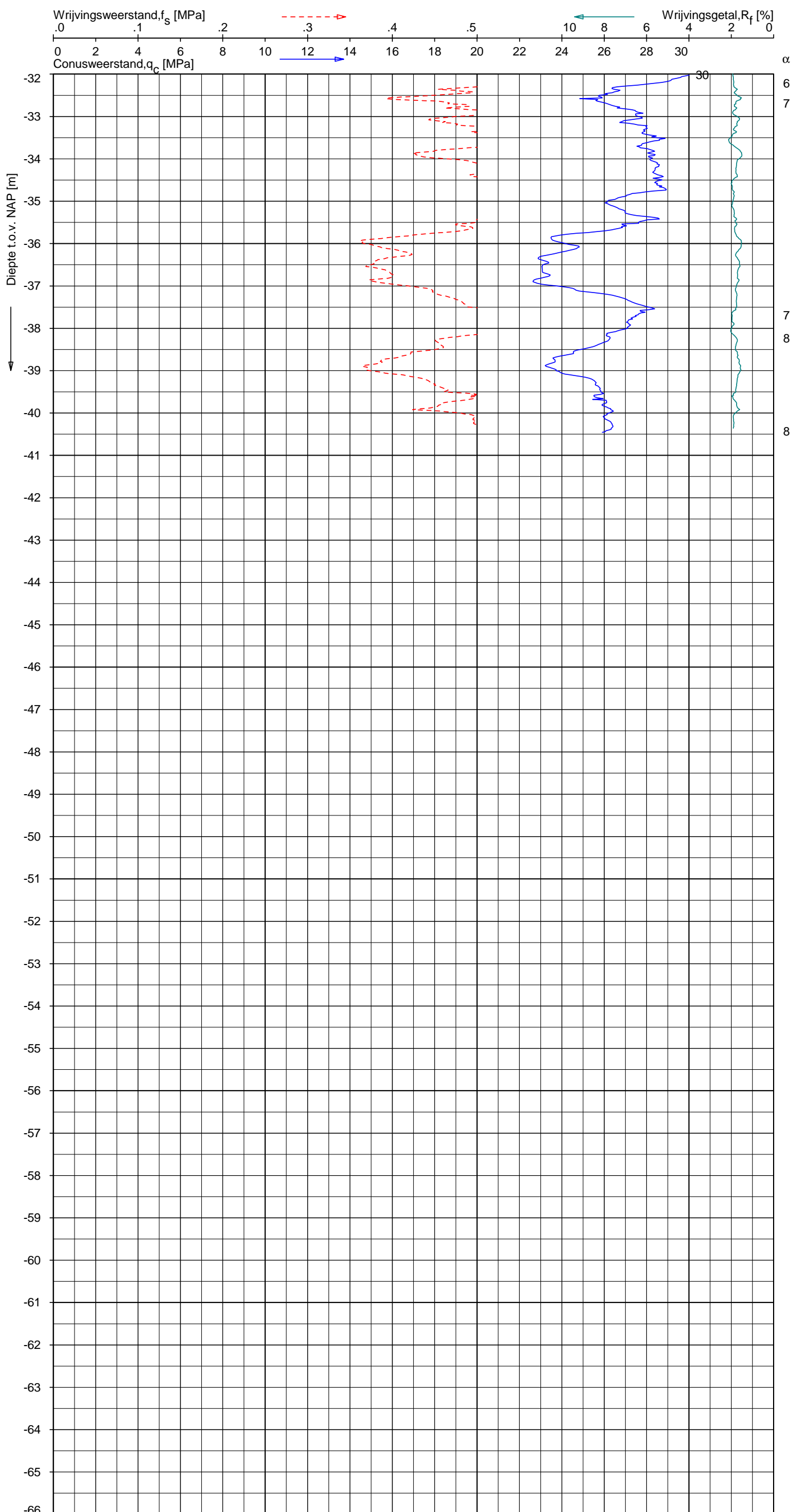
NOORD-WEST 380

Opdr. 6012-0102-000
 Sond. DKM703-3


UNIPLOT 05.21.nl / QcfClass-N3.cmd / 2013-03-27 12:20:56

6012-0102-000

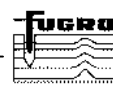
DKM703-3 - 2



CPT data classificatie - indicatief
 Classificatie gebaseerd op genormaliseerde
 conusweerstand en wrijvingsgetal.
 (Robertson 1990, NL corr.)
 Geldig onder grondwaterpeil.



Opg. : MF/NZ d.d. 15-Mar-2013 conus : F7.5CKE2HA/B X = 236640.9 Sondering volgens norm NEN 5140, klasse 2
 Get. : HOFSTEDE d.d. 2013-03-27 MV = NAP -0.58 m Y = 593465.7 conustype cilindrisch elektrisch, 1500 mm
 α afwijking van de vertikaal



SONDERING MET PLAATSELIJKE KLEEFMETING

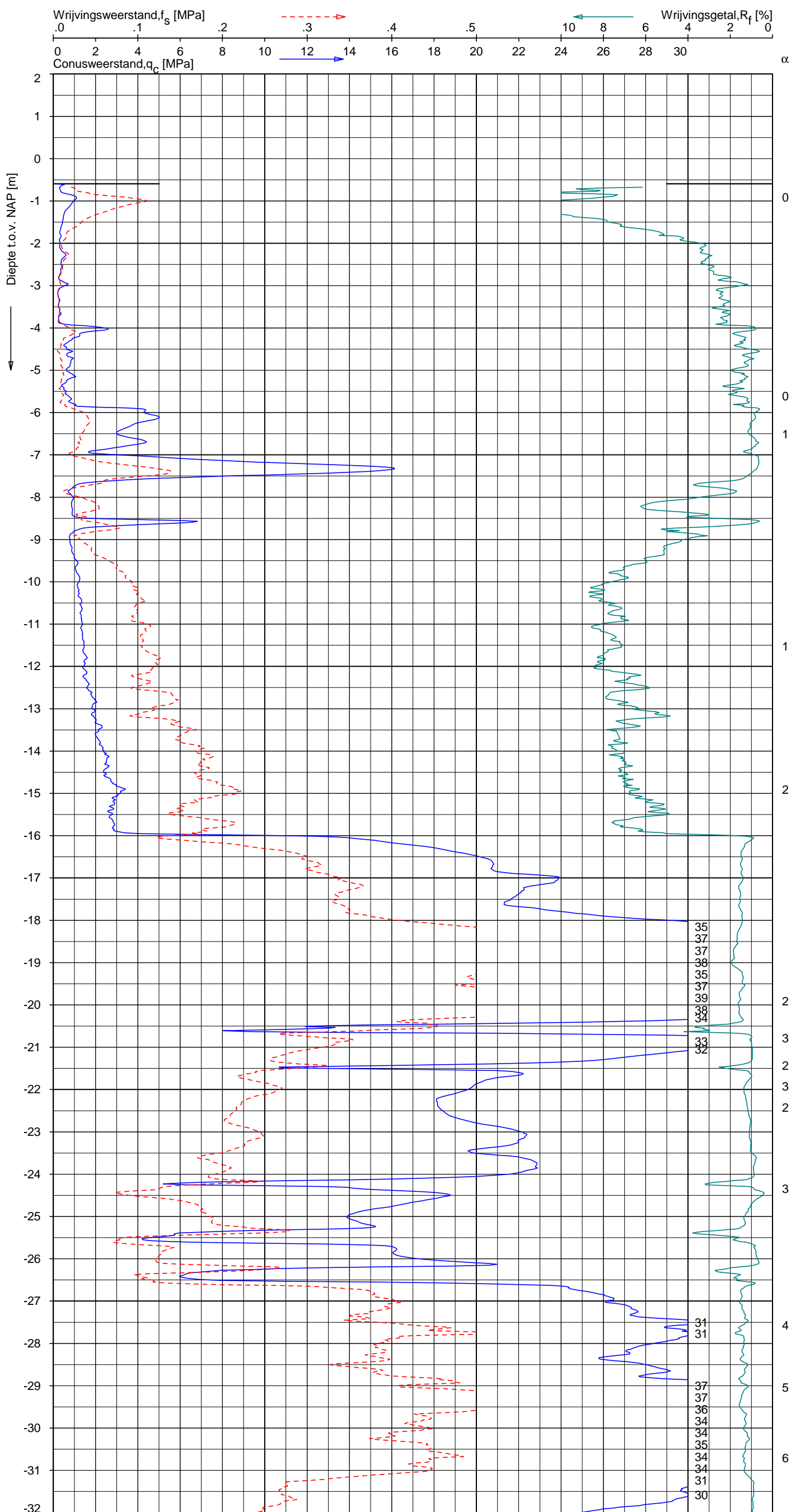
NOORD-WEST 380

Opdr. 6012-0102-000
 Sond. DKM703-3

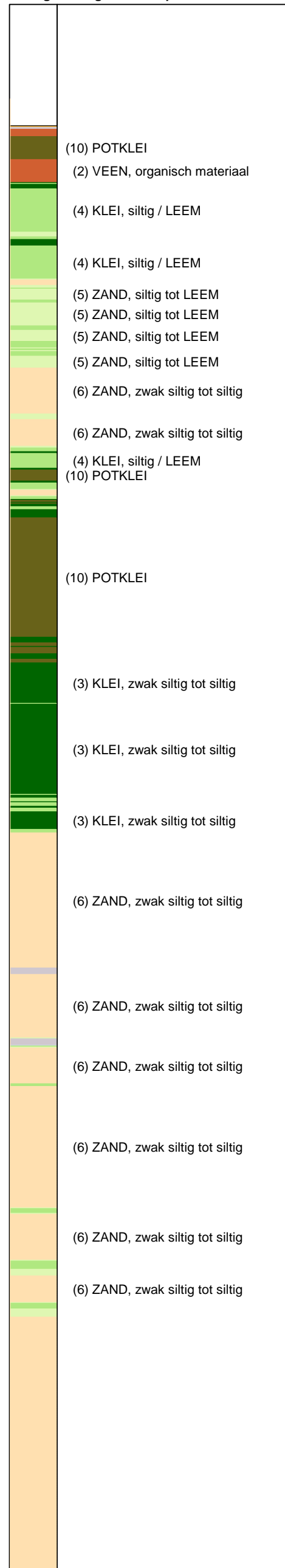
UNIPLOT 05.21.nl / QcfClass-N3.cmd / 2013-03-27 12:20:58

6012-0102-000

DKMP703-4 - 1



CPT data classificatie - indicatief
 Classificatie gebaseerd op genormaliseerde
 conusweerstand en wrijvingsgetal.
 (Robertson 1990, NL corr.)
 Geldig onder grondwaterpeil.



Opg.: MF/NZ d.d. 15-Mar-2013 conus: F7.5CKE2HAW₁/B P1 X = 236635.2 Sondering volgens norm NEN 5140, klasse 2
 Get.: HOFSTEDE d.d. 2013-03-27 MV = NAP -0.59 m Y = 593464.0 conustype cilindrisch elektrisch, 1500 mm
 α afwijking van de vertikaal



SONDERING MET PLAATSELIJKE KLEEFMETING

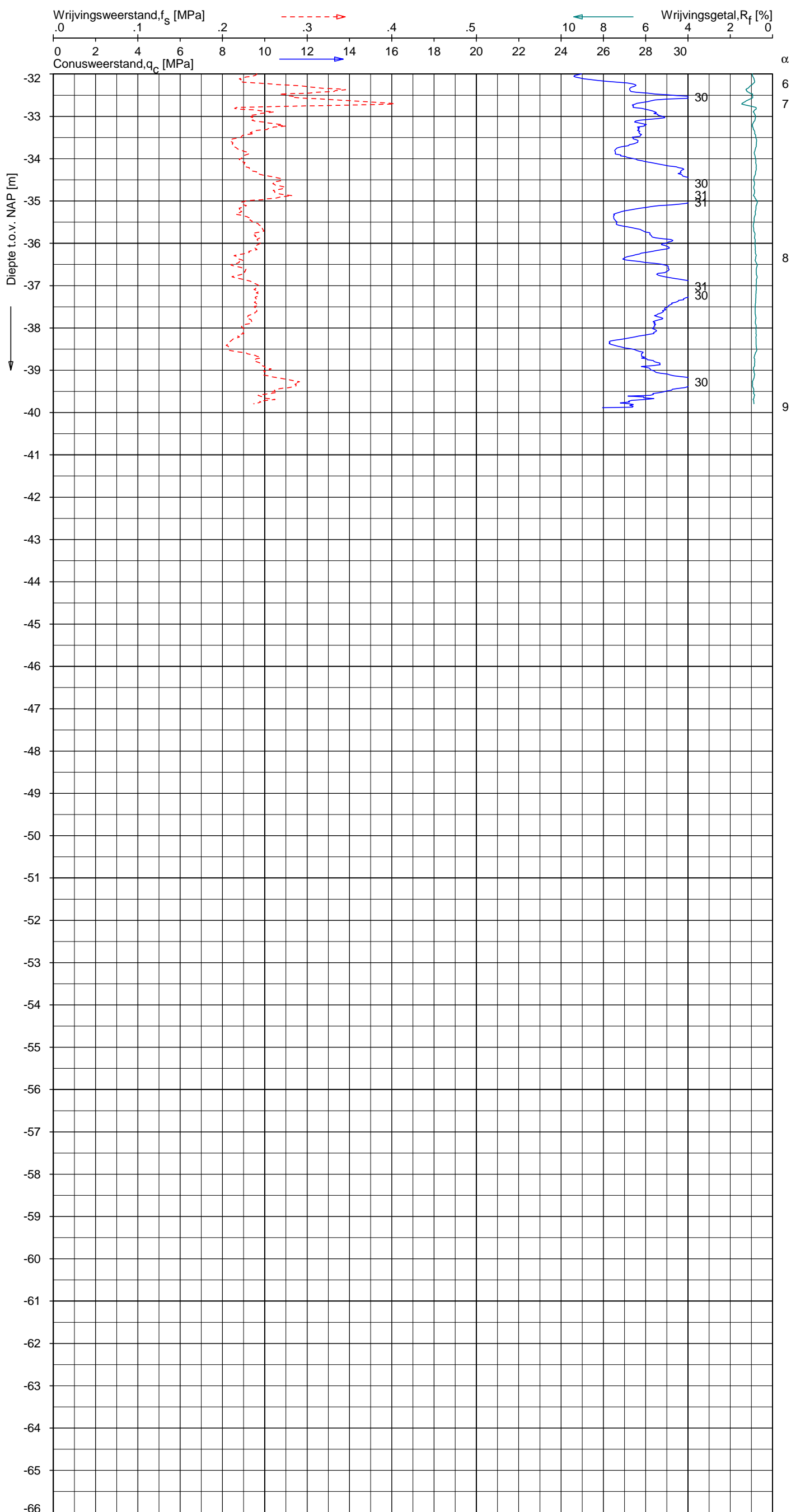
NOORD-WEST 380

Opdr. 6012-0102-000
 Sond. DKMP703-4


UNIPLOT 05.21.nl / QcfClass-N3.cmd / 2013-03-27 12:20:58

6012-0102-000

DKMP703-4 - 2



CPT data classificatie - indicatief
 Classificatie gebaseerd op genormaliseerde
 conusweerstand en wrijvingsgetal.
 (Robertson 1990, NL corr.)
 Geldig onder grondwaterpeil.



Opg. : MF/NZ d.d. 15-Mar-2013 conus : F7.5CKE2HAW₁/B P1 X = 236635.2 Sondering volgens norm NEN 5140, klasse 2
 Get. : HOFSTEDE d.d. 2013-03-27 MV = NAP -0.59 m Y = 593464.0 conustype cilindrisch elektrisch, 1500 mm
 α afwijking van de vertikaal



SONDERING MET PLAATSELIJKE KLEEFMETING

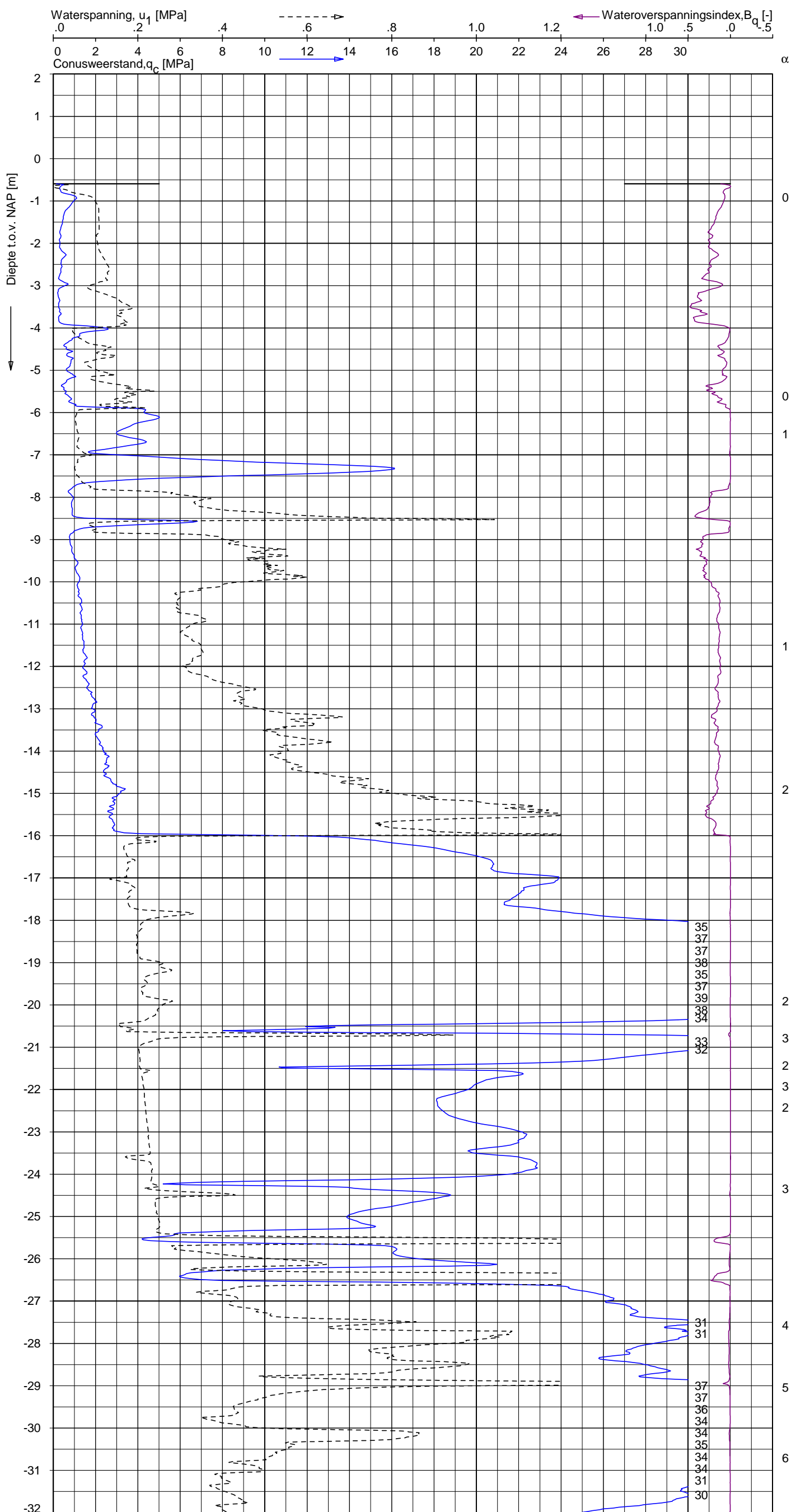
NOORD-WEST 380

Opdr. 6012-0102-000
 Sond. DKMP703-4

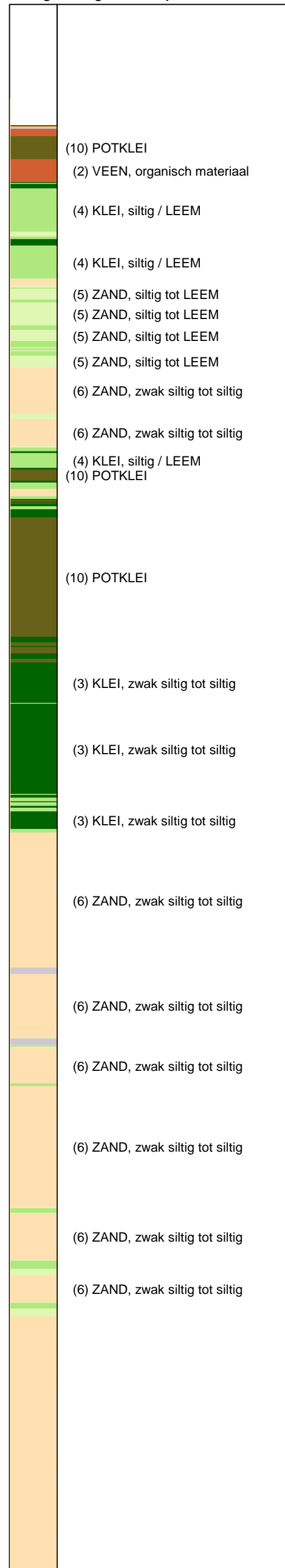
UNIPLOT 05.21.nl / QcU1Class-N3.cmd / 2013-03-27 13:33:31

6012-0102-000

DKMP703-4 - 1



CPT data classificatie - indicatief
 Classificatie gebaseerd op genormaliseerde
 conusweerstand en wrijvingsgetal.
 (Robertson 1990, NL corr.)
 Geldig onder grondwaterpeil.



Opg.: MF/NZ d.d. 15-Mar-2013 conus: F7.5CKE2HAW₁/B P1 X = 236635.2 Sondering volgens norm NEN 5140, klasse 2
 Get.: HOFSTEDE d.d. 2013-03-27 MV = NAP -0.59 m Y = 593464.0 conustype cilindrisch elektrisch, 1500 mm
 α afwijking van de vertikaal



SONDERING MET WATERSPANNINGSMETING

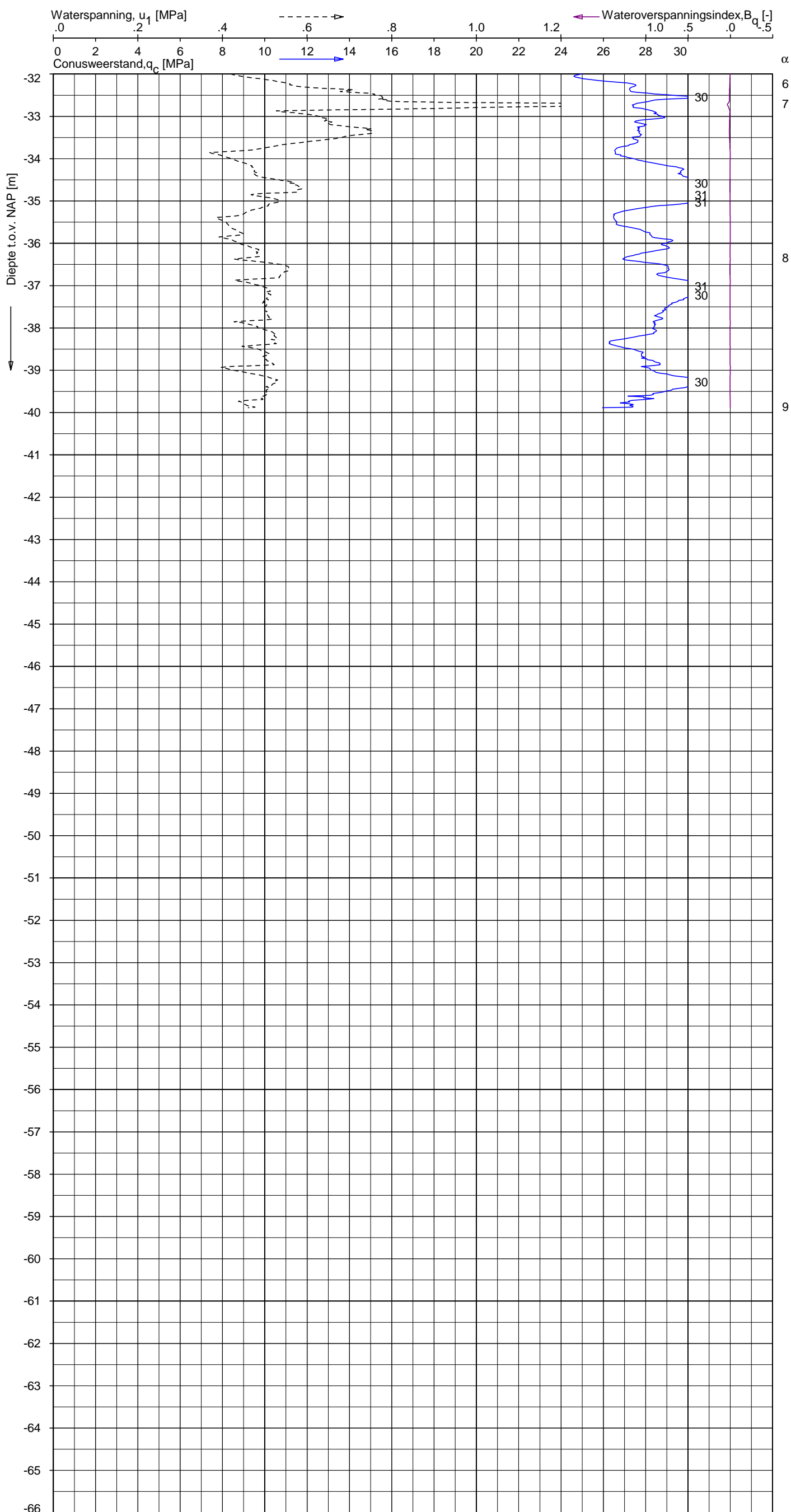
NOORD-WEST 380

Opdr. 6012-0102-000
 Sond. DKMP703-4


UNIPLOT 05.21.nl / QcU1Class-N3.cmd / 2013-03-27 13:33:31

6012-0102-000

DKMP703-4 - 2



CPT data classificatie - indicatief
 Classificatie gebaseerd op genormaliseerde
 conusweerstand en wrijvingsgetal.
 (Robertson 1990, NL corr.)
 Geldig onder grondwaterpeil.



(6) ZAND, zwak siltig tot siltig

Opg. : MF/NZ d.d. 15-Mar-2013 conus : F7.5CKE2HAW1/B P1 X = 236635.2 Sondering volgens norm NEN 5140, klasse 2
 Get. : HOFSTEDE d.d. 2013-03-27 MV = NAP -0.59 m Y = 593464.0 conustype cilindrisch elektrisch, 1500 mm
 α afwijking van de vertikaal



SONDERING MET WATERSPANNINGSMETING

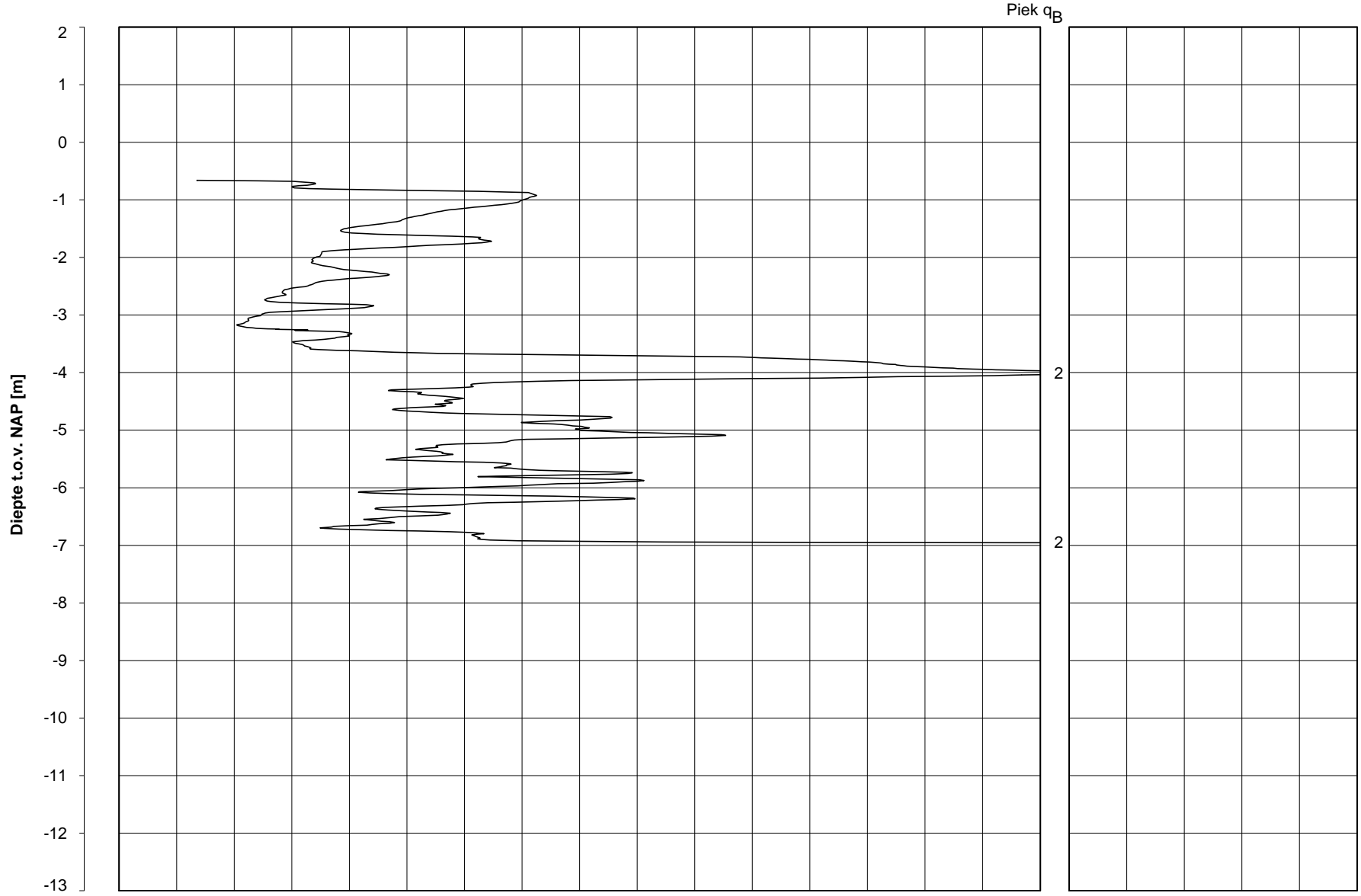
NOORD-WEST 380

Opdr. 6012-0102-000
 Sond. DKMP703-4

Bol Penetratie Weerstand, q_B [MPa]
.0 .1 .2 .3 .4 .5 .6 .7 .8 .9 1.0 1.1 1.2 1.3 1.4 1.5 1.6

Waterspanning, $u_{1,B}$ [MPa]
-.50 -.25 .00 .25 .50 .75

Waterspanning, $u_{2,B}$ [MPa]
Helling α [Gr]



Datum uitvoering : 15-Mar-2013
 Test tov NAP [m] : -0.66
 Coördinaten [m] : X = 236642.3 Y = 593440.5

Sonde Type/Nr. : B-A48F2.5CKE2HA/B 1718 **DKMB703-1**
 Bol Basis Opp. [mm²] : 4778

BOL SONDERING



NOORD-WEST 380

LEGENDA TERREINPROEVEN EN GRONDSOORTEN

BORINGEN / PEILBUIZEN

	mechanische boring (B)
	handboring (HB)
	niet uitgevoerde boring
	niet uitgevoerde handboring
	boring met peilbuis
	boring met peilbuis, ondiep en diep filter
	boring met peilbuis, ondiep, middeldiep en diep filter
	handboring met peilbuis
	hellingmeterbuis (HMB)
	gedrukte peilbuis (PB) / minifilter (MF)
	boring derden
	boring derden met peilbuis

SONDERINGEN

	diep-/diepzware sondering
	middelzware sondering
	diep-/diepzware sondering met plaatselijke kleefmeting
	middelzware sondering met plaatselijke kleefmeting
	slagsondering
	niet uitgevoerde sondering
	waterspanningsmeter (WSM)
	sondering derden
	sondering derden met plaatselijke kleefmeting

Type sonderingen






M	middelzware sondering
D	diepsondering
DZ	diepzware sondering
S	slagsondering

Toegevoegde metingen

KM	meting van de plaatselijke kleef
P	meting van waterspanning
M	meting van de magnetische veldsterkte
G	meting van de geleidbaarheid
S	meting van de schuifgolfsnelheid (seismische meting)
T	meting van de temperatuur

LEGENDA / TERMINOLOGIE


grind

	Grind, siltig
	Grind, zwak zandig
	Grind, matig zandig
	Grind, sterk zandig
	Grind, uiterst zandig

zand

	Zand, kleilig
	Zand, zwak siltig
	Zand, matig siltig
	Zand, sterk siltig
	Zand, uiterst siltig



veen

	Veen, mineraalarm
	Veen, zwak kleilig
	Veen, sterk kleilig
	Veen, zwak zandig
	Veen, sterk zandig







klei

	Klei, zwak siltig
	Klei, matig siltig
	Klei, sterk siltig
	Klei, uiterst siltig
	Klei, zwak zandig
	Klei, matig zandig
	Klei, sterk zandig

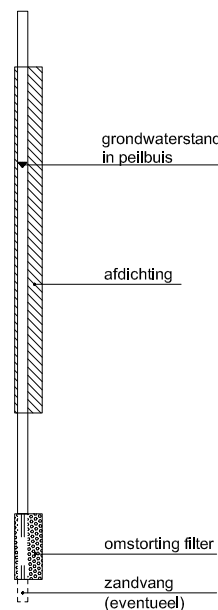
leem

	Leem, zwak zandig
	Leem, sterk zandig



Overige toevoegingen

	zwak humeus
	matig humeus
	sterk humeus
	zwak grindig
	matig grindig
	sterk grindig







Peilbuis

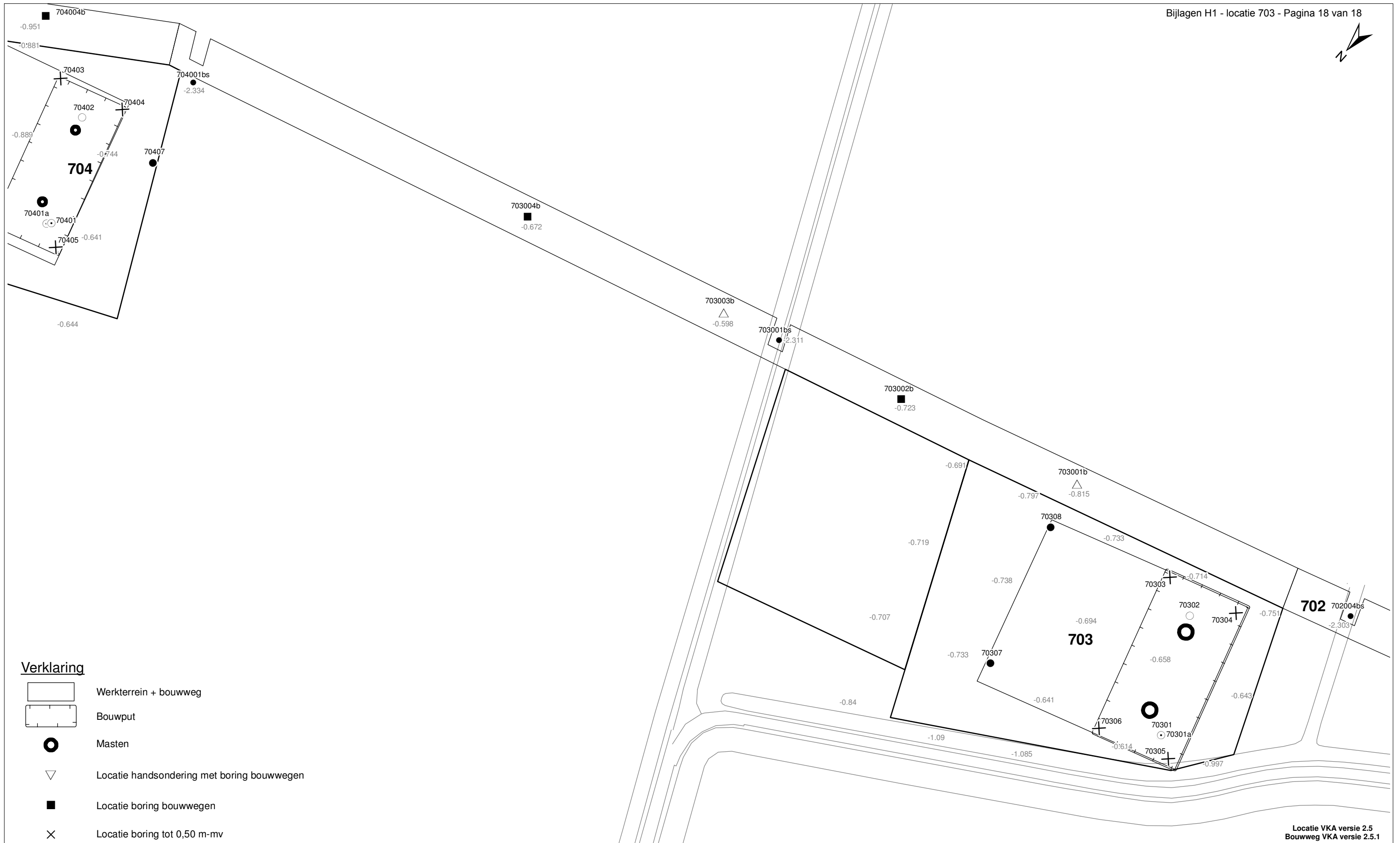


Monsters

	geroerd monster
	ongeroerd monster


Overig

	gemiddeld hoogste grondwaterstand
	grondwaterstand
	gemiddeld laagste grondwaterstand
	slib
	verharding / kern / asfalt
	puin



Verklaring

-  Werkterrein + bouwweg
-  Bouwput
-  Masten
-  Locatie handsondering met boring bouwwegen
-  Locatie boring bouwwegen
-  Locatie boring tot 0,50 m-mv
-  Locatie boring tot 1,20 m-mv
-  Locatie boring tot 4,00 m-mv
-  Locatie boring + peilbuis
-  Locatie slibmonster (Locatie)
-  Locatie slibmonster (Bouwweg)



Locatie VKA versie 2.5
Bouwweg VKA versie 2.5.1

TITEL		BOORPUNTEN KAART MAST :		703	
		Noord - West 380 kV			
STATUS	GETEKEND DOOR	AFD.	PAR.	OPDRACHTGEVER	
	T. Cornea			TenneT	
	GECONTROLEERD DOOR	AFD.	PAR.	OMSCHRIJVING WIJZIGING	GETEKEND BIJ
	E. Aldershof				ARCADIS
	VOOR AKKOORD	AFD.	PAR.	SCHAAL	DATUM 1e UITGAVE
	M. van Driel			1:1000	02.04.2014
				DATUM WIJZIGING	
VAKGEBIED	TEK. SOORT	PROJECT NR.	FORMAT	NUMMER	WLIZ NR.
			A3	Mast nr. 703	1

2 Cultuurtechnisch onderzoek

3 Geohydrologisch onderzoek

Verantwoording

Titel: Geohydrologisch onderzoek: project: Noord – West 380 kV
Deelgebied: 1
mastnummer: 703

Projectnummer: B.02032.000377.001

Referentienummer: T206878

Revisie: 1.0

Datum: 17 december 2014

Auteur(s): M.J.H. Rakhorst en M.M. Houdé

Gecontroleerd door: J.B. Helder

Paraaf gecontroleerd:



Goedgekeurd door: J. Assink



Paraaf goedgekeurd:

Contact: TenneT380kVnw@arcadis.nl

In het geohydrologisch onderzoek worden twee fases onderscheiden namelijk:

- Fase 1: Beknopte analyse van effecten
- Fase 2: Uitgebreide analyse van effecten indien onderlinge beïnvloeding daar aanleiding toe geeft

Fase 1 is in dit geohydrologisch rapport in paragraaf 3.1 t/m 3.4 uitgewerkt. Indien van toepassing is fase 2 in paragraaf 3.5 en 3.6 uitgewerkt.

INHOUDSOPGAVE

3.1. Inleiding

3.2. Veld- en laboratoriumwerkzaamheden

3.3. Algemene beschrijving tracé

3.4. Bemaling

3.5. Effecten grondwater (Fase 2: indien de effecten daar aanleiding toe geven)

3.6. Uitvoeringstechnische aspecten (Fase 2: indien de effecten daar aanleiding toe geven)

3.7 Bijlagen H3

Bijlage 3-1: Locatie inclusief onderzoekspunten

Bijlage 3-2: Overzicht veldgegevens en analyseresultaten

Bijlage 3-3: Tekening: waterinformatiekaart

3.1 *Inleiding*

Doel van het geohydrologisch onderzoek is om inzicht te geven in de geohydrologische situatie op de onderhavige mastlocatie 703. Dit voor de onderbouwing van de vergunningaanvraag in het kader van de Waterwet en het op te stellen werkplan door de aannemer.

Op basis van de geohydrologische situatie is het te verwachten waterbezwaar en de grondwater- en/of stijghoogteverlaging in de omgeving tijdens de bemaling berekend. Met deze gegevens kan de vergunning in het kader van de Waterwet aangevraagd worden.

Indien de mate waarin effecten optreden niet om nadere kwantificering vragen, wordt enkel fase 1 in deze rapportage uitgewerkt. Indien de mate waarin effecten optreden wel om nadere kwantificering vragen, is ook fase 2 uitgewerkt. Er wordt bij het bepalen van de effecten rekening gehouden met de mogelijke invloed van bemaling van naastgelegen masten op de verlaging. Voor een mastlocatie zijn de twee naastliggende mastlocaties maatgevend voor de verlaging en de effecten.

Dit geohydrologisch onderzoek vormt daarnaast een bron van gegevens en basis voor het door de aannemer op te stellen werkplan en uitvoeringsplan van de bemaling (bemalingsplan).

Daarnaast is aandacht besteed aan de kwalitatieve aspecten, vanuit de voorgenomen lozing van bemalingswater op oppervlaktewater.

3.2 *Veld- en laboratoriumwerkzaamheden*

3.2.1 *Veldwerkzaamheden*

Ten behoeve van het geohydrologisch onderzoek zijn ter plaatse van de toekomstige bouwput de volgende veldwerkzaamheden uitgevoerd:

- 4 sonderingen tot 40 m -mv (of maximale reactiekracht van 16 ton);
- Twee boringen tot ten minste 4,0 m -mv;
- Het plaatsen van ten minste één peilbuis ter bepaling van de freatische grondwaterstand in de deklaag;
- De stijghoogte is bij plaatsing van de peilbuis bepaald. Na een wachttijd van tenminste 1 week is een tweede meting uitgevoerd;
- Het nemen van een monster van het oppervlaktewater. Niet ter plaatse van iedere mastlocatie is een monster genomen, maar wel van elk ontvangend oppervlaktewater (zie bijlage 3-3 voor de locatie van monsternamen).

De data waarop deze veldwerkzaamheden hebben plaatsgevonden, zijn weergegeven bij de resultaten van de veldwerkzaamheden zoals weergegeven in bijlage 3-2 en 3-3.

3.2.2 *Laboratoriumwerkzaamheden*

Het grondwater in de peilbuizen en het oppervlaktewater is bemonsterd en geanalyseerd op het standaardlozingspakket (Arseen (As), Chloride (Cl), Zuurstof (O₂), Ammonium (NH₄), Stikstof (N-Kjeldahl), Fe²⁺, Fe-totaal, BZV (biologisch zuurstofverbruik), CZV (chemisch zuurstofverbruik), Sulfaat (totaal), Fosfaat (totaal), zuurgraad (pH), geleidingsvermogen (EGV), droogrest onopgeloste bestanddelen (zs)).

De resultaten van de veld- en laboratoriumwerkzaamheden zijn opgenomen in bijlage 3-2. De resultaten zijn tevens beknopt weergegeven in de als bijlage 3-3 opgenomen tekening.

3.3 *Algemene beschrijving tracé*

3.3.1 *Maaiveld*

De hoogtemetingen gedaan tijdens de veldwerkzaamheden zijn in tabel 3.13 in bijlage 3-2 opgenomen. Hieruit leiden wij een gemiddelde maaiveldhoogte ter plaatse van de locatie af van -0,74 m NAP.

3.3.2 Bodemopbouw

In onderstaande paragrafen is de ondiepe bodemopbouw en geohydrologische opbouw beschreven.

3.3.2.1 Ondiepe bodemopbouw

Op basis van boringen uitgevoerd tijdens de veldwerkzaamheden bestaat de deklaag vanaf maaiveld (-0,74 NAP m) tot maximale boordiepte uit klei en zand.

3.3.2.2 Geohydrologische opbouw

De regionale bodemopbouw is weergegeven in onderstaande tabel 3.1. De gegevens uit deze tabel zijn ontleend aan www.DINOloket.nl aangevuld met de lokale locatiespecifieke gegevens zoals naar voren komt uit de sonderingen uitgevoerd in het kader van het geotechnische onderzoek (zie hoofdstuk 4) en de handboringen voor het cultuurtechnisch onderzoek (zie hoofdstuk 2). In onderstaande tabel zijn ook de geohydrologische formaties en de op basis van DINOloket en ervaring geïnterpreteerde parameters weergegeven (weerstand en doorlatendheden).

Daarnaast is bij de handboringen per laag de waterdoorlatendheid (k-waarde) geschat voor het berekenen van de uit te voeren bemalingen (zie bijlage 1-1).

Tabel 3.1: Geohydrologische opbouw

Globale diepte (m NAP)	Samenstelling	Geohydrologische eenheid	Formatie	Doorlatendheid/weerstand
-0,74 tot -5,8	klei	deklaag	Naaldwijk	250 dagen
-5,8 tot -7,8	zand	deklaag	Naaldwijk	2 m/d
-7,8 tot -14,5	klei	deklaag	Naaldwijk	300 dagen
-14,5 tot -40	zand	watervoerende laag	Peelo	10 tot 20 m/d

3.3.3 Watersysteem

In onderstaande paragrafen zijn de gegevens van het oppervlaktewater en grondwater beschreven.

3.3.3.1 Oppervlaktewaterpeilen

Het peil van het oppervlaktewater bedraagt circa -2,31 m NAP. Dit is gebaseerd op het AHN2 (Algemeen Hoogtebestand Nederland 2) en de veldmetingen van het slootprofiel.

3.3.3.2 Freatisch grondwater

De Gemiddeld Hoogste Grondwaterstand (GHG) en Gemiddeld Laagste Grondwaterstand (GLG) geven de grondwaterstandsfluctuatiezone aan. Deze kunnen in het veld terug te vinden zijn als hydromorfe profielkenmerken. Op basis van de hydromorfe profielkenmerken in boringen op de locatie is een gemiddelde GHG af te leiden van 0,70 m -mv en de GLG op 1,77 m -mv. Bij een maaiveldniveau van -0,74 m NAP komt dit overeen met een GHG van -1,44 m NAP en een GLG van -2,50 m NAP.

De in peilbuis 70301-1 met filterdiepte 1,90 tot 2,90 m -mv tijdens de veldwerkzaamheden opgenomen freatische stijghoogte is weergegeven in onderstaande tabel. De waarden ten opzichte van maaiveld zijn met de maaiveldhoogte van -0,60 m NAP bij de peilbuis (in het rapport afgerond op twee decimalen) vertaald naar een waarde ten opzichte van NAP.

Tabel 3.2: Ondiepe stijghoogte peilbuis 70301-1

Datum	Stijghoogte [m -mv]	Stijghoogte [m NAP]
3/6/2013	1,30	-1,90
3/20/2013	1,14	-1,74

Stijghoogten diepe grondwater

Op grond van de verschillen tussen de freatische grondwaterstanden zoals afgeleid uit de hydromorfe kenmerken en gegevens van stijghoogten in het watervoerend pakket concluderen wij dat er geen duidelijk verschil is in stijghoogte. Er is daarmee geen sprake van een duidelijke infiltratie- of kwelsituatie.

De in peilbuis 70301a-1 met filterdiepte 4,8 tot 5,8 m -mv tijdens de veldwerkzaamheden opgenomen stijghoogte van het watervoerend pakket is weergegeven in onderstaande tabel. De waarden ten

opzichte van maaiveld zijn met de maaiveldhoogte ter plaatse van de peilbuis [-0,60 m NAP] vertaald naar een waarde ten opzichte van NAP.

Tabel 3.3: Diepe stijghoogte peilbuis 70301a-1

Datum	Stijghoogte [m -mv]	Stijghoogte [m NAP]
6/17/2013	1,10	-1,70
6/21/2013	1,44	-2,04

3.3.3.3 Grond- en oppervlaktewaterkwaliteit

Het waterbeheer voor zowel de kwaliteit van grond- als oppervlaktewater valt onder verantwoordelijkheid van Waterschap Noorderzijlvest. Of gehalten in het grondwater te hoog zijn en maatregelen nodig zijn voordat geloosd kan worden, dient in overleg met het waterschap te worden afgestemd.

De effecten op de waterkwaliteit kenmerken zich in het algemeen door verzilting, vermesting, zuurstofhuishouding, giftigheid, verkleuring, vertroebeling en bodemvorming. De parameters die hier invloed op hebben, zijn bepaald door een bemonstering en analyse van het grondwater in de peilbuizen en oppervlaktewater. De resultaten hiervan staan in tabel 3.4 weergegeven. Van het diepe grondwater zijn geen kwaliteitsgegevens beschikbaar.

Voor het lozen van grondwater is het Besluit lozing buiten inrichting van toepassing (16 maart 2011, artikel 3.2). Lozing in oppervlaktewater is toegestaan indien het gehalte onopgeloste stoffen ten hoogste 50 mg/l bedraagt en als gevolg van de lozing geen visuele verontreiniging optreedt. Dit laatste hangt over het algemeen samen met de aanwezigheid van ijzer en het zuurstofgehalte.

Ter plaatse van de lozingspunten zijn het oppervlaktewater en de waterbodem geanalyseerd. Dit is gedaan om de kwaliteit van het oppervlaktewater inzichtelijk te maken en de mate van visuele verontreiniging als gevolg van opwerveling van de waterbodem te kunnen inschatten.

In tabel 3.4 is tevens de norm voor onopgeloste bestanddelen in oppervlaktewater opgenomen. De tabel is aangevuld met indicatieve lozingsnormen voor de parameters die vanuit de zorgplicht relevant zijn voor de waterkwaliteit. Deze normen zijn echter indicatief en gebaseerd op Commissie Integraal Waterbeheer (Kleine en kortdurende lozingen Wvo, juni 2001).

Tabel 3.4: Indicatieve lozingsnorm

Parameter	Eenheid	Meetwaarde grondwater ondiep (70301-1-2)	Meetwaarde grondwater diep (n.b.)	Meetwaarde oppervlaktewater (70301ow-1-1)	Indicatieve norm
Filterdiepte	m -mv	1,9 tot 2,9	n.b.	n.v.t.	n.v.t.
Droogrest onopgeloste bestanddelen	mg/l	250	n.b.	13	< 50
Zuurstof [O]	mg O ₂ /l	1,7	n.b.	13,7	> 5.0
IJzer [Fe]	mg/l	1,6	n.b.	0,2	< 5.0
Ammonium (als N)	mg N/l	0,1	n.b.	< 0,05	< 20
Arseen [As]	µg/l	1,6	n.b.	2,2	< 30
Chloride	mg/l	32	n.b.	750	< 200
Fosfor [P]	mg/l	0,130	n.b.	0,160	< 1,0
Stikstof (N; volgens Kjeldahl)	mg/l	< 1,0	n.b.	< 1,0	< 20
Sulfaat (opgelost, als S)	mg S/L	90,0	n.b.	78,0	< 100

n.b. = niet beschikbaar

De gehalten, waargenomen in peilbuis 70301-1 met filterdiepte 1,9 tot 2,9 m -mv rond de diepte van de grondwateronttrekking, zijn representatief voor de lozing van de grondwateronttrekking.

Uit bovenstaande tabel kan geconstateerd worden dat bij de lozing van het grondwater de volgende indicatieve lozingsnormen overschreden worden: droogrest onopgeloste bestanddelen (hierna zwevende stof genoemd), zuurstof.

De indicatieve lozingsnorm voor zuurstof wordt overschreden en de concentratie in het ontvangende oppervlaktewater is hoger dan die in het te lozen water.

De verwachting is dat er door de lozing een verslechtering in waterkwaliteit in het ontvangende oppervlaktewater optreedt.

Het te lozen grondwater heeft voor zwevende stof een hogere waarde ten opzichte van de indicatieve lozingsnormen en ten opzichte van het ontvangende oppervlaktewater.

De verwachting is dat er door de lozing een verslechtering in waterkwaliteit in het ontvangende oppervlaktewater optreedt.

Maatregelen die genomen kunnen worden om de concentratie van deze stoffen te verlagen (of verhogen bij zuurstof) zijn de volgende:

Verhogen van de concentratie zuurstof kan door middel van beluchten.

Hoge concentratie zwevende stoffen (droogrest onopgeloste bestanddelen) kan verlaagd worden door middel van een filter.

3.4 Bemaling

3.4.1 Aanlegmethode bi-pole mast

De afmeting van de bouwput bedraagt 25 x 50 m. De benodigde ontgravingsdiepte bedraagt 3,5 m –mv. Voor de aanleg van de mastvoet wordt met een maximale aanlegperiode en bemalingsduur van 4 weken gerekend.

3.4.2 Berekening

Bij de berekening van het waterbezwaar is rekening gehouden met de volgende uitgangs- en aandachtspunten.

3.4.2.1 Uitgangspunten

- De berekeningen zijn uitgevoerd ten opzichte van de stijghoogte in het watervoerend pakket om geen onderschatting te maken van het waterbezwaar (worstcase-scenario);
- Bij de bemaling is uitgegaan van een ontwateringsdiepte van 0,5 m beneden de putbodem;
- De onttrekkingshoeveelheden en bijbehorende verlagingen zijn berekend uitgaande van een instationair onttrekkingsdebiet. Bij een gespannen pakket is uitgegaan van een stationair onttrekkingsdebiet aangezien binnen de aangehouden bemalingsduur het maximale invloedgebiedsgebied wordt bereikt;
- Voor analytische berekeningsmethoden is een oneindig uitgestrekt homogeen pakket verondersteld. Bij een gespannen pakket is uitgegaan van een stationair onttrekkingsdebiet aangezien binnen de aangehouden bemalingsduur het maximale invloedgebiedsgebied wordt bereikt;
- In de onttrekkingshoeveelheden is geen rekening gehouden met een eventuele toename in debiet als gevolg van de nabije ligging van oppervlaktewater;
- In de berekeningen wordt rekening gehouden met de effectieve dikte van de watervoerende laag (onvolkomenheid van filters volgens Forcheimer);
- De lozing van het onttrokken grondwater kan plaatsvinden op nabij gelegen oppervlaktewater, waar ook het monster uit oppervlaktewater is genomen (zie bijlage 3-3);
- Per mastlocatie wordt met een maximale bemalingsduur van 4 weken gerekend.

3.4.2.2 Debiet en waterbezwaar

Bij de bemalingen kan sprake zijn van een freatische, een deels semi-gespannen en deels gespannen situatie van het grondwater. De formules van Theis kan worden gebruikt bij instationaire bemaling voor deze drie situaties. Omdat deze allemaal voorkomen op dit tracé is de formule van Theis toepasbaar. Hiervoor dient wel de parameter meewerkend porievolume of specifieke berging per situatie aangepast te worden. Op de delen van het tracé waar een gespannen situatie van het grondwater aanwezig is, passen wij de formule van De Glee toe.

Theis

Voor de berekening van debieten en verlaging van de stijghoogte in freatische, een deels semi-gespannen situatie van het grondwater is gebruik gemaakt van een afgeleide van de formule van Theis (1935).

$$Q_{Theis} = \frac{s_r \cdot 4 \cdot \pi \cdot kD}{W(u)}$$

met S_r = gewenste verlaging ter hoogte van de bouwput (m)
 kD = transmissiviteit (m^2/d)
 $W(u)$ = Theis Well functie (-)

Waarin u :

$$u = \frac{r^2 S}{4 \cdot kD \cdot t} \quad (-)$$

met r = straal bouwput (m)
 S = bergingscoëfficiënt (-)
 t = tijd (d)

$W(u)$: Theis well functie, die benaderd kan worden door:

$$W(u) = -0,5772 - \ln u + u - \frac{u^2}{2.2!} + \frac{u^3}{3.3!} - \frac{u^4}{4.4!} + \dots$$

De Glee

Op de delen van het tracé waar een gespannen situatie van het grondwater aanwezig is, passen wij de formule van De Glee toe.

Spanningsbemaling

De formule van De Glee kan worden gebruikt voor stationaire berekeningen in semi-gespannen aquifers. In dat geval is sprake van nalevering vanuit de aquitard of bovenliggende aquifer. De volgende randvoorwaarden:

- Aquifer is semi-gespannen;
- Aquifer en aquitard zijn oneindig uitgestrekte pakketten;
- Homogeen, isotroop en uniforme dikte van de aquifer;
- Uitgangssituatie: horizontale grondwaterspiegel;
- Constante onttrekkingshoeveelheid en stroming naar de put is stationair;
- Volkomen bron;
- Verticale stroming in aquitard;
- Verwaarloosbare verlaging in boven- (en onder-)gelegen aquifer;
- $\lambda > 3D$.

Maatgevend voor de mate van nalevering van grondwater uit een boven- (en onder)liggend pakket is de weerstand van de aquitard (deklaag) en de hoeveelheid te onttrekken water.

Formule van De Glee:

$$Q_{DeGlee} = \frac{(s \cdot 2 \cdot \pi \cdot kD)}{K_0(r/\lambda)}$$

met s = gewenste verlaging ter hoogte van de bouwput
 $K_0(r/\lambda)$ = Besselfunctie
 r = straal van de bouwput

$$\lambda = \text{spreidingslengte} = \sqrt{k * D * c}$$

k = doorlatendheid
 D = dikte aquifer
 c = weerstand aquitard

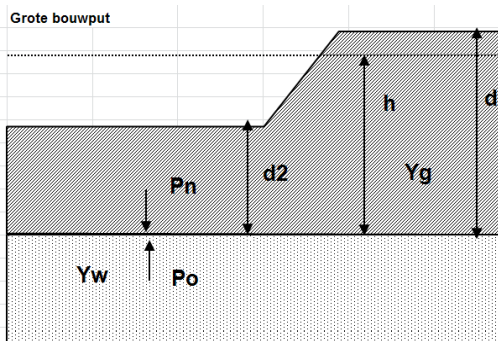
3.4.2.3 Opbarstgevaar

Indien zich onder de bouwputbodembodem een slecht doorlatende laag bevindt, bestaat er een risico dat de bouwputbodembodem, als gevolg van de waterdruk aan de onderzijde van deze laag, zal opbarsten. Het gevaar voor opbarsten wordt bepaald door de verhouding tussen de opwaartse en neerwaartse krachten, in formule:

$$V_f = P_n / P_o = d_2 * Y_g / h * Y_w$$

Waarin:

- V_f veiligheidsfactor, verhouding tussen neer- en opwaartse druk (1,2);
- P_n neerwaartse druk door bovenliggende grondlagen (kN/m²);
- P_o opwaartse druk (waterspanning) (kN/m²);
- d₂ dikte van de slecht doorlatende grondlagen onder de bouwputbodembodem (m);
- Y_g gemiddeld volumegewicht van de grond inclusief poriewater (kN/m³);
- Y_w gemiddeld volumegewicht van poriewater (kN/m³);
- h stijghoogte van het grondwater in de onderliggende watervoerende laag t.o.v. de onderzijde van de slecht doorlatende laag.



Tabel 3.5: Uitgangspunten en uitkomsten van de opbarstberekening.

	uitgangspunten			Yw	aandeel bodem			Yg	evenwichtsberekening				
	d2 [m]	d [m]	h [m]		veen [10]	klei [14]	zand [18]		Pn [kN]	Po [kN]	Yf <1,2	verlaging stijghoogte [m]	
mast													
703	10,3	13,8	13,2	9,8	0,0	0,8	0,2	14,8	152,4	129,4	Ja	0,2	

Voor de opbarstberekening is gebruik gemaakt van de hoogste waarde van de gemeten grondwaterstanden (freatisch) en stijghoogtes (watervoerend pakket).

Uit bovenstaande tabel volgt of er een veiligheidsfactor (Y_f) is, die al dan niet groter is dan 1,2. Aangezien hier “Ja” aangegeven is, is een verlaging van de stijghoogte door spanningsbemaling van 0,2 meter benodigd om opbarsting van de bouwput te voorkomen.

3.4.2.4 Bandbreedteanalyse

Voor de bandbreedteanalyse is een tweetal parameters die we beschouwen:

- Bodemopbouw;
- Stijghoogten.

De gegevens van het te bemalen werk zoals bemalingsduur en afmetingen nemen wij niet mee omdat deze als uitgangspunt gezien moeten worden.

Het onttrekkingsdebiet en waterbezwaar worden voornamelijk bepaald door de doorlatendheid van de aanwezige zandlaag onder de deklaag. Op basis van de boorbeschrijvingen en ervaring hebben we een kD waarde van 400,0 m²/dag en een dikte van 20,00 m aangehouden. De doorlatendheid zou kunnen variëren tussen 10,0 m/dag en 20,0 m/dag. Bij de berekening van het debiet en waterbezwaar wordt rekening gehouden met deze spreiding.

Uitgangspunt is het worst-case scenario, daarom zijn het uiteindelijke debiet en waterbezwaar met de maximale doorlatendheid opgenomen in het rapport.

3.4.2.5 Debiet en waterbezwaar

Deklaag

Voor de bemaling van de deklaag met een verlaging ten opzichte van de GHG van 3,3 m is het totaal benodigd debiet berekend op 45,1 m³/uur. Bij een verlaging ten opzichte van de GLG van 2,2 is het totaal benodigde debiet berekend op 29,6 m³/uur.

Spanningbemaling

Voor de spanningsbemaling van de watervoerende laag met een verlaging ten opzichte van de maximaal gemeten stijghoogte is voor een verlaging van 0,2 m het totaal benodigd debiet berekend op 13,0 m³/uur.

Het totale debiet van de bemaling bedraagt bij GHG 58,1 m³/uur en bij GLG 29,6 m³/uur.

Waterbezwaar

De bemalingsduur bedraagt vier weken. Het totaal verwachte waterbezwaar in de bemalingsperiode van 4 weken bedraagt circa 39012 m³ bij GHG en 19910 m³ bij GLG.

Het waterbezwaar overschrijdt de vergunningsplichtige hoeveelheid niet.

Een aantal zaken kan leiden tot een hoger waterbezwaar dan hier berekend is. Er kan neerslag vallen. Daarnaast moet rekening gehouden worden met het leegpompen van de bouwkuip en mogelijk leegpompen van nabijgelegen oppervlaktewater. Ook kunnen mogelijke onvoorziene situaties tot extra waterbezwaar leiden. Deze zijn niet meegenomen in de berekening van het waterbezwaar.

3.4.3 Bemalingswijze

Bij de bemalingswijze dient rekening gehouden te worden met de heterogeniteit in bodemopbouw. Het goed ontwateren van de verschillende lagen in de bodem kan door het toepassen van verticale onttrekkingfilters met lange perforatie en, al dan niet haalbuizen.

3.4.4 Verlaging grondwaterstand en invloedsgebied

3.4.4.1 Invloedsgebied freatisch pakket

In afbeelding 3.1 is de ligging van de mastlocatie en het maximale invloedsgebied weergegeven op een topografische ondergrond.

Het maximale invloedsgebied in de deklaag bedraagt 130 m, onder de slecht doorlatende laag in de watervoerende laag 150 m. Dit maximale invloedsgebied is weergegeven op kaart om een eventuele afweging te maken over het al dan niet acceptabel zijn van deze effecten.

3.4.4.2 Invloedsgebied watervoerend pakket

Tabel 3.6: Invloedsgebieden bij GHG

	afstand [m]	
verlaging	freatisch pakket	watervoerend pakket
0,05 m	130	150
0,10 m	115	85
0,20 m	100	35
0,5 m	75	5
1,0 m	60	5

De locatie ligt binnen het invloedsgebied van naastgelegen masten. De verlaging in de overlappende gebieden is de som van de afzonderlijke verlagingen, bij gelijktijdige bemaling kan hierdoor het debiet lager worden om dezelfde ontwateringsdiepte te bereiken. De uitgevoerde berekening is daardoor worst-case. Bij gelijktijdige bemaling dient met de onderlinge beïnvloeding rekening gehouden te worden, zodat het invloedsgebied niet groter wordt.

3.4.5 Beknopte analyse mogelijke effecten

Binnen het maximale invloedsgebied zijn de volgende objecten aanwezig: Terlaansterpad op 5 m afstand (verlaging > 1,0 m), hogedruk gasleiding op 5 m afstand (verlaging > 1,0 m) en landbouw met watergangen (zie afbeelding 3.1).

Zettingen

De bodemopbouw ter plekke van het Terlaansterpad en de hogedruk gasleiding is zettingsgevoelig, zettingsschade als gevolg van grondwaterverlagingen kan optreden.

Infrastructuur/leidingen

De kabels en leidingen bestaan uit een hoge drukgasleiding. Zettingsschade kan bij deze leiding optreden. Het is niet uit te sluiten dat mitigerende maatregelen genomen moeten worden. Deze te nemen maatregelen worden voorafgaand en/of tijdens de constructiewerkzaamheden afgestemd met de beheerder. Ter plaatse van het Terlaansterpad treedt mogelijk zettingsschade op. Geadviseerd wordt om de hoogte in te meten voor de uitvoering en direct na de bemaling, om eventuele opgetreden zettingen na afloop van de werkzaamheden eventuele schade aan het pad te herstellen.

Droogteschade voor landbouw

Als gevolg van de verlaging grondwaterstand is niet uit te sluiten dat droogteschade optreedt ter plaatse van de landbouwpercelen. Daarom moet voorafgaand aan de werkzaamheden worden afgestemd met de eigenaar.

Grondwateronttrekkingen

Grondwateronttrekkingen van derden zijn op basis van het landelijk grondwaterregister en gegevens van de provincie niet aanwezig. Er is geen informatie beschikbaar over onttrekkingen die niet bij de provincie zijn geregistreerd.

Grondwaterbeschermingsgebieden

De locatie is niet gelegen in een waterwingebied of boringsvrije zone en dus ook niet binnen een grondwaterbeschermingsgebied.

Mogelijke maatregelen om het invloedsgebied te verkleinen zijn:

- Verhogen van de mastvoet;
- Toepassen van retourbemaling, in het geval van spanningsbemaling;
- Toepassen van onttrekkingsbeperkende maatregelen zoals waterdichte (beton)vloeren of biologische afbreekbare waterremmende injectievloeistof;
- Verkorten van de bemalingsduur.

Afbeelding 3.1: Ligging mastlocatie en invloedsgebied op topografische ondergrond (Bron: top10NL-Kadaster)



3.5 Effecten grondwater

De beknopte analyse van mogelijke effecten veroorzaakt door de bemaling geven aan dat mogelijk zettingschade kan optreden ter plekke van infrastructuur. Daarom is het thema zettingen in de onderstaande paragraaf 3.5.1. verder uitgewerkt.

3.5.1 Zettingen

In deze paragraaf zijn berekeningen gemaakt van de te verwachten zettingen ten gevolge van de verlaging van de grondwaterstand voor de aanleg van de masten.

Gehanteerde documenten en literatuur:

- NEN9997-1+C1:2012, Geotechnisch ontwerp van constructies;
- Grondopbouw per mastlocaties zoals is aangegeven in paragraaf 3.3.2, zie tabel 3.1. (De grondparameters zijn gebaseerd op sonderingen en tabel 2b uit NEN9997-1). In het algemeen geeft de tabel uit de NEN9997-1 een veilige inschatting van de parameters. De onnauwkeurigheid van de berekende zettingen bedraagt +/- 30%.

Uitgangspunten:

- Bemalingsduur is 28 dagen;
- De initiële grondspanning is bepaald bij een lage grondwaterstand (GLG);
- De freatische GLG/GHG is bepaald aan de hand van hydromorfe profielkenmerken ter plekke van de boorprofielen, zie sub paragraaf 3.3.3.2;
- De GHG/GLG van de stijghoogte in het watervoerend pakket is in sommige gevallen gemeten. In de gevallen dat deze onbekend is, is gebruik gemaakt van peilbuismetingen uit het DINO-loket of is gebruik gemaakt van de freatische GHG/GLG. Vervolgens is deze vergeleken met de door Deltares bepaalde gemiddelde grondwaterstand (figuur 10.D uit Noord-West 380 kV-verbinding, watervergunningen, Deltares 2012).

- De grondwaterstandsverlaging veroorzaakt door de bemaling is bepaald ten opzichte van de GLG (freatisch grondwater en van het eerste watervoerend pakket). Hiervoor is dezelfde methode gebruikt als bij de berekende verlaging ten opzichte van GHG, zie sub paragraaf 3.4.2.2.
- Voor de berekening is een conservatie berekend, de grond – en modelparameters zijn conservatief gekozen.

Berekeningswijze:

De zettingen ten gevolge van de freatische grondwaterstand en stijghoogte verlaging zijn bepaald met behulp van D-settlement. Gekozen is voor de methode NEN-Koppejan met het consolidatie model Darcy.

Resultaten:

De GHG/GLG waarden van het freatische grondwater staan in sub paragraaf 3.3.3.2, zie tabel 3.7. In de omgeving van deze mast is geen representatieve gemeten GLG waarde van het eerste watervoerend pakket aanwezig. Daarom is als indicatie de GHG/GLG van het freatische grondwater overgenomen. Dit komt overeen met de gemiddelde stijghoogte in het watervoerend pakket bepaald door Deltares (figuur 10.D uit Noord-West 380 kV-verbinding, watervergunningen, Deltares 2012).

Tabel 3.7: GHG/GLG van het freatische en diepe grondwater.

	Freatisch grondwater		Stijghoogte in diep grondwater	
	[m NAP]	[m-mv]	[m NAP]	[m-mv]
GHG	-1,44	-0,70	-1,44	-
GLG	-2,50	-1,77	-2,50	-

Tabel 3.8: grondopbouw met bijbehorende grondparameters.

Globale diepte (m NAP)	Samenstelling	Formatie	Ydr/Ynat [kN/m ³]	C'p [-]	C's [-]	Cv [m ² /s]
-0,59 tot -1,25	Toplaag, klei humeus	Naaldwijk	13/13	7,5	30	1*10 ⁻⁶
-1,25 tot -5,80	Klei, siltig	Naaldwijk	14/14	10	110	1*10 ⁻⁷
-5,80 tot -7,80	Zand	Naaldwijk	18/20	200	∞	drained
-7,80 tot -14,5	Klei / Leem	Naaldijk	17/17	20	240	1*10 ⁻⁷
-14,0 tot -40,0	Zand	Peelo	18/20	200	∞	drained

Bodemopbouw o.b.v. sondering DKM703-3.

Tabel 3.9: verlagingen en afstanden ten opzichte van GHG/GLG vanwege verlaging freatisch grondwater.

verlaging [m] t.o.v. GHG	afstand t.o.v. GHG [m]	verlaging t.o.v. GLG [m]	afstand t.o.v. GLG [m]
0,05	130	0,05	130
0,10	115	0,10	105
0,20	100	0,20	90
0,5	75	0,5	70
1,0	60	1,0	55
3,3	0	2,2	0

Tabel 3.10: verlagingen en afstanden ten opzichte van GHG/GLG vanwege spanningsbemaling.

verlaging [m] t.o.v. GHG	afstand t.o.v. GHG [m]	verlaging t.o.v. GLG [m]	afstand t.o.v. GLG [m]
0,05	150	-	-
0,10	85	-	-
0,20	35	-	-
0,5	5	-	-
1,0	5	-	-

Tabel 3.11: resultaten van zettingsberekening.

Verlaging/object	Verlaging [m]	Afstand tot rand bouwput [m]	Zetting [m] na 28 dagen	Eindzetting [m] 30 jaar	Effect
Terlaansterpad	2,09 (freatisch)	5,0	0,009	0,100	Nihil
Hoge druk gasleiding	2,09 (freatisch)	5,0	0,009	0,100	Aanwezig, contact opnemen met beheerder

Hoge druk gasleiding

Ter plaatse van de hoge druk gasleiding zijn zettingen berekend van circa 0,009 m na 28 dagen. Geadviseerd wordt om contact op te nemen met de beheerder van de leiding om te controleren of de te verwachten zettingen toelaatbaar zijn. Daarnaast zijn mogelijk mitigerende maatregelen nodig.

Terlaansterpad

Ter plaatse van het Terlaansterpad zijn zettingen berekend van circa 0,009 m na 28 dagen. De zettingen van de weg zelf zullen als gevolg van de gunstige invloed van de aanwezige aardebaan en voorbelasting van het verkeer minder zijn. De gevolgen van zettingen zijn nihil waardoor geen maatregelen benodigd worden geacht. Wel wordt geadviseerd om de zettingen te monitoren.

Voor beide objecten wordt geadviseerd om de zettingen te monitoren.

Gezien de stijghoogte van het eerste watervoerend pakket onbekend is, wordt aanbevolen om een peilbuis te plaatsen en de stijghoogte te monitoren.

3.5.2 Droogteschade landbouw

Als gevolg van de verlaging grondwaterstand is niet uit te sluiten dat droogteschade optreedt aan de vegetatie van landbouwgebieden. Door de relatief korte duur van de bemaling is de kans op droogteschade beperkt. Indien de bemaling plaats vindt in een groeiperiode en er ten tijde van de bemaling te weinig neerslag valt, kan in overleg met de gebruikers beregening of bevoeiing overwogen worden om schade te voorkomen. Buiten het groeiseizoen en in perioden met voldoende neerslag wordt geen schade aan gewassen verwacht. Voorafgaand aan de werkzaamheden moet worden afgestemd met de beheerder en eigenaar.

3.5.3 Droogteschade natuur

Niet van toepassing.

3.5.4 Verontreinigingen

Het onderzoek in Hst 5 geeft aan dat geen (mobiele) verontreinigingen aanwezig zijn. Aan de hand van de berekende invloedsgebieden van de freatische- en spanningsbemaling is een extra check gedaan bij de bodeminformatiekaart van de provincie Groningen (16 juni 2014). Hieruit bleek dat binnen de berekende invloedsgebieden van de mast geen mobiele verontreiniging wordt verwacht.

3.5.5 Archeologie

Niet van toepassing.

3.5.6 Grondwateronttrekkingen derden

Grondwateronttrekkingen van derden zijn op basis van het landelijk grondwaterregister en gegevens van de provincie niet aanwezig. Er is geen informatie beschikbaar over onttrekkingen die niet bij de provincie zijn geregistreerd.

3.6 *Uitvoeringstechnische aspecten*

3.6.1 Technische principes bemaling

Uitvoeringstechnische aspecten zijn uiteindelijk de verantwoordelijkheid van de aannemer. Zoals aangegeven in de subparagraaf 3.4.3. moet bij de bemalingswijze rekening gehouden worden met de heterogeniteit in bodemopbouw. Het goed ontwateren van de verschillende lagen in de bodem kan door het toepassen van verticale onttrekkingfilters met lange perforatie- en, al dan niet haalbuizen. Daarnaast moet bij fijn zandige afzettingen op grof zandigere pakketten rekening gehouden worden dat de filters niet te diep in het grof zandige pakket worden gezet.

3.6.2 Voorschriften, vergunningen en heffingen

Niet van toepassing.

3.6.3 Monitoring

Voorafgaand aan de werkzaamheden moet contact worden opgenomen met de beheerder en eigenaar van de langbouwgrond en de hoge druk gasleiding voor afstemming of monitoring van de verlaging nodig is om schade vast te stellen.

De stijghoogte van het watervoerend is onbekend, daarom wordt aanbevolen om deze te monitoren door een peilbuis te plaatsen.

Voor de hoge druk gasleiding en het Terlaansterpad wordt geadviseerd om de zettingen te monitoren.

3.7 *Samenvatting*

In onderstaande tabel 3.7 is een samenvatting weergegeven van het verwachte waterbezwaar, de geadviseerde bemalingswijze en aandachtspunten.

Tabel 3.12: Samenvatting bemaling

Thema	resultaat
Lozing	Aandachtspunten zwevende stof en zuurstof
spanningsbemaling noodzakelijk	Ja
debiet freatisch pakket	45,1 m ³ /uur
debiet watervoerend pakket/spanningsbemaling	13,0 m ³ /uur voor GHG
debiet totaal	58,1 m ³ /uur voor GHG
Bemalingsduur	4 weken
totaal waterbezwaar	39012 m ³
Invloedgebied deklaag	130 m
Invloedgebied watervoerend pakket	150 m
Bemalingswijze	verticale bemaling van deklaag en watervoerende laag
Potentieel effect	Zetting, verdroging

3.8 *Bijlagen H3*









Bijlage 3-1: Locatie inclusief onderzoekspunten

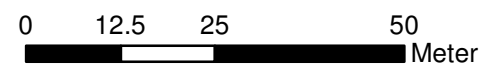
Bijlage 3-2: Overzicht veldgegevens en analyseresultaten

Bijlage 3-3: Tekening: waterinformatiekaart



Verklaring

-  Werkterrein + bouwweg
-  Bouwput
-  Masten
-  Locatie sondering incl. nummer
-  Locatie boring tot 0,50 m-mv
-  Locatie boring tot 1,20 m-mv
-  Locatie boring tot 4,00 m-mv
-  Locatie boring + peilbuis



Locatie VKA versie 2.5
Bouwweg VKA versie 2.5.1

TITEL		GEOHYDROLOGIE KAART MAST : 703		Noord - West 380 kV	
STATUS	GETEKEND DOOR	AFD.	PAR.	OPDRACHTGEVER	
	T. Cornea			TenneT	
	GECONTROLEERD DOOR	AFD.	PAR.	OMSCHRIJVING WIJZIGING	GETEKEND BIJ
	E. Aldershof				ARCADIS
	VOOR AKKOORD	AFD.	PAR.	SCHAAL	DATUM 1e UITGAVE
	M. van Driel			1:1000	02.04.2014
				DATUM WIJZIGING	
VAKGEBIED	TEK. SOORT	PROJECT NR.	FORMAT	NUMMER	WLIZ NR.
			A3	Mast nr. 703	1

**Bijlage 3-2 overzicht veldgegevens mast 703
(Van het diepe grondwater zijn geen analysegegevens beschikbaar)**

Tabel 3.7: Veldmetingen peilbuis 70301-1

Parameter	Meetwaarde	Eenheid
Datum monstername	3/20/2013	
Filterdiepte	1,9 tot 2,9	m -mv
Zuurgraad	6,8	
Geleidbaarheid stabiel	1800	µS/cm
Grondwaterstand	1,14	cm -mv
Temperatuur	8,0	°C

Tabel 3.8: Analyse grondwater peilbuis 70301-1

Parameter	Meetwaarde	Eenheid
Filterdiepte	1,9 tot 2,9	m -mv
Ammonium	0,1	mg/l
Ammonium (als N)	0,1	mg N/l
Arseen [As]	1,6	µg/l
BZV-5	< 1,0	mg O2/l
Chloride	32	mg/l
CZV	10	mg/l
Droogrest onopgeloste bestanddelen	250	mg/l
Fosfaat (als P2O5)	0,29	mg P2O5/l
Fosfaat (als PO4)	0,39	mg PO4/l
Fosfor [P]	0,130	mg/l
IJzer [Fe]	1,6	mg/l
Stikstof (N; vlgs Kjeldahl)	< 1,0	mg/l
Sulfaat (als SO4)	270	mg SO4/l
Sulfaat (opgelost, als S)	90,0	mg S/L
Zuurstof [O]	1,7	mg O2/l

Tabel 3.11: Veldmetingen oppervlaktewater 70301ow-1

Parameter	Meetwaarde	Eenheid
Zuurgraad	8,16	
Geleidbaarheid stabiel	4490	µS/cm
Temperatuur	2	°C

Tabel 3.12: Analyse oppervlaktewater 70301ow-1

Parameter	Meetwaarde	Eenheid
Datum monstername	3/20/2013	
Ammonium	< 0,065	mg/l
Ammonium (als N)	< 0,05	mg N/l
Arseen [As]	2,2	µg/l
BZV-5	< 1,0	mg O2/l
Chloride	750	mg/l
CZV	23	mg/l
Droogrest onopgeloste bestanddelen	13	mg/l
Fosfaat (als P2O5)	0,38	mg P2O5/l
Fosfaat (als PO4)	0,50	mg PO4/l
Fosfor [P]	0,160	mg/l

IJzer [Fe]	0,2	mg/l
Stikstof (N; vlgs Kjeldahl)	< 1,0	mg/l
Sulfaat (als SO ₄)	230	mg SO ₄ /l
Sulfaat (opgelost, als S)	78,0	mg S/L
Zuurstof [O]	13,7	mg O ₂ /l

Tabel 3.13: Maaiveldhoogten

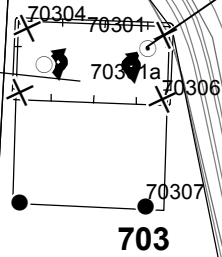
X-coördinaat	Y-coördinaat	Maaiveldniveau in m NAP
236695.663	593430.858	-0.815
236748.562	593445.867	-0.723
236801.899	593460.982	-0.598
236861.101	593477.445	-0.672
236785.254	593456.327	-2.311
236631.055	593468.286	-0.604
236647.357	593437.557	-0.723
236658.719	593433.083	-0.782
236638.138	593428.277	-0.732
236625.193	593471.516	-0.936
236645.378	593478.058	-0.721
236680.42	593484.738	-0.816
236693.143	593444.954	-0.868
236631.055	593468.286	-0.604



703-OW
Cl: 750
As: 2,2
Fe: 0,22
CZV: 23
KjN: <1
DR: 13
PO4: 0,5
EC: 4490
pH: 8,16

70301
1,9-2,9
Cl: 32
As: 1,6
Fe: 1,6
CZV: 9,8
KjN: <1
DR: 250
PO4: 0,39
EC: 1800
pH: 6,8

locatie: 703
GHG
Freatisch
Debiet: 45
Volume: 30290
WVP
Debiet: 13
Volume: 8722
GLG
Freatisch
Debiet: 30
Volume: 19910
WVP
Debiet: 0
Volume: 0



Verklaring

- Werkterrein + bouwwegen
- Bouwput
- Masten
- Locatie sondering incl. nummer
- Locatie boring tot 0,50 m-mv
- Locatie boring tot 1.20 m-mv
- Locatie boring tot 4.00 m-mv
- Locatie boring + peilbuis
- Locatie oppervlaktewater monster

Verlagingscontouren (GHG)

- Verlagingscontour 0,05 m freatisch
- Verlagingscontour 0,05 m WVP

Verlagingscontouren (GLG)

- Verlagingscontour 0,05 m freatisch
- Verlagingscontour 0,05 m WVP

Verklaring labels

- Gegevens locatie
- Analyseresultaten grondwater

Verklaring analyseresultaten:

- Cl :Chloride (in mg/l)
- As :Arseen (in µg/l)
- Fe :IJzer (in mg/l)
- CZV :Chemisch zuurstof verbruik (in mg O₂ /l)
- KjN :Stikstof volgens Kjeldahl (in mg/l)
- DR :Droogrest onopgeloste bestanddelen (in mg/l)
- PO4 :Fosfaat (mg/l)
- pH :Zuurgraad
- EC :Elektrische geleidbaarheid (µS/cm)

Eenheden Krusingen en Strekkingen:

- Debeten (Q) (in m³ / uur)
- Volumes (V) (in m³)

- Afkortingen
- SB: Spanningsbemaling

Locatie VKA versie 2.5
Bouwwegen VKA versie 2.5.1

TITEL					
Waterinformatiekaart mast : 703					
Noord - West 380 kV					
STATUS	GETEKEND DOOR I. Dinu	AFD.	PAR.	OPDRACHTGEVER TenneT	
	GECONTROLEERD DOOR E. Aldershof	AFD.	PAR.	OMSCHRIJVING WIZIGING	GETEKEND BIJ ARCADIS
	VOOR AKKOORD M. van Driel	AFD.	PAR.	SCHAAL 1:2500	DATUM 1e UITGAVE 16.12.2014
WAKGEBIED	TEK. SOORT	PROJECT NR.	FORMAT A3	NUMMER Mast nr. 703	WIZ. NR. 0

4 Grondmechanisch onderzoek

Verantwoording

Titel: Grondmechanisch onderzoek: project: Noord-West 380 kV
deelgebied 1
mastnummer 703

Projectnummer: 000.144

Referentienummer: 6012-0102-000.R703

Revisie: 1

Datum: 15-04-2013

Auteur(s): G.Hofstede
E-mail adres: b.bosman@fugro.nl

Gecontroleerd door: B. Bosman, teamleider sonderingen
Paraaf gecontroleerd: BB

Goedgekeurd door: W.H.J. van der Velden, projectleider
Paraaf goedgekeurd: WHV

Contact: B. Bosman, teamleider sonderingen

INHOUDSOPGAVE

- 4.1. Inleiding
 - 4.2. Uitzetten en waterpassen
 - 4.3. Sonderen
 - 4.4. Onderzoeksresultaten
- Bijlagen

4.1. Inleiding

Ten behoeve van het funderingsontwerp en de omgevingsvergunning voor de bouw van de mast zijn er gegevens verzameld van de bodemopbouw. De resultaten zijn in dit hoofdstuk beschreven.

Ter plaatse van de mastlocatie zijn de volgende veldwerkzaamheden uitgevoerd:

- 3 sonderingen met meting van plaatselijke wrijvingsweerstand tot 40 m -mv [of maximale reactiekracht], waarvan 1 sondering met meting van de waterspanning;
- Het bepalen van de ongedraineerde schuifsterkte van slappe kleilagen aan de hand van een bolconus-sondering.

De sonderingen DKMB703-1 en DKMP703-4 hebben niet de beoogde diepte van 40 m –mv gehaald; op een mindere diepte is de maximale reactiekracht van de sondeertruck - t.w. 16 ton (standaard conus) en 1,5 ton (bolconus) - bereikt.

4.2. Uitzetten en waterpassen

De onderzoeklocaties zijn door Fugro GeoServices B.V. uitvoering uitgezet en gewaterpast, waarbij de locaties zijn gemeten met behulp van GPS-RTK en zijn weergegeven ten opzichte van RD/NAP. De onderzoekslocaties zijn weergegeven op de situatietekening.

De coördinaten van de onderzochte punten zijn onderaan de sondeergrafieken en in onderstaande tabel weergegeven.

	X-coördinaat	Y-coördinaat	Maaiveldniveau (NAP)
DKMB703-1	236642.3	593440.5	-0.66
DKM703-2	236648.2	593441.9	-0.64
DKM703-3	236640.9	593465.7	-0.58
DKMP703-4	236635.2	593464.0	-0.59

De hoogtebepaling van de onderzoekslocaties in het terrein is uitgevoerd met als doel de bodemopbouw te refereren aan een vaste referentiehoogte. De gerapporteerde hoogtes zijn niet geschikt voor andere doeleinden dan dit onderzoek.

Voor een verklaring van de op de situatietekening gebruikte tekens en symbolen wordt verwezen naar de bijlage "Legenda Terreinproeven en Grondsoorten".

4.3. Sonderen

De sonderingen zijn uitgevoerd met de elektrische Fugro-kleefmantelconus conform norm NEN 5140, klasse 2. Een beschrijving van de gevolgde meet- en registratiemethode is gegeven in de bijlage "Continu Elektrisch Sonderen". De conus is voorzien van een hellingmeter. In de sondeergrafieken is de diepte gecorrigeerd voor de gemeten afwijking van de verticaal.

Op de grafieken van de sonderingen is het wrijvingsgetal weergegeven. Dit is de verhouding tussen de plaatselijke wrijvingsweerstand en de conusweerstand. Empirisch is vastgesteld dat het wrijvingsgetal een nauwe relatie heeft met de grondsoort, zodat een goede indicatie van de laagopbouw is verkregen.

De sonderingen zijn uitgewerkt met een interpretatie van het wrijvingsgetal voor identificatie van de bodemlagen. De identificatie van de bodemlagen is uitgevoerd volgens Robertson (1990), die door Fugro is aangepast aan de Nederlandse omstandigheden. Voor achtergronden en beperkingen wordt verwezen naar de bijlage "Continu Elektrisch Sonderen". De identificatie is indicatief en alleen geldig voor lagen onder de grondwaterstand. De resultaten dienen te worden geverifieerd met boringen of geologische informatie.

Op de sondeergrafiek waarop het resultaat van de meting van de waterspanning is gepresenteerd, is ook de waterspanningsindex gegeven. Dit is de verhouding tussen de waterspanning en de conusweerstand. In het algemeen kan worden gesteld dat een hoge index een minder goed water doorlatende laag

weergeeft. Voor de interpretatie van de waterspanningsonderingen verwijzen wij naar de bijlage “Interpretatie van waterspanningsonderingen”.

De bolconus is een meetinstrument waarvan de werking vergelijkbaar is met de standaard sondeerconus. Met de bolconus worden net zoals bij de gewone sondering de conusweerstand, de plaatselijk wrijving en de waterspanning geregistreerd. De bolconus heeft echter specifiek andere kenmerken die het mogelijk maken slappe gronden beter te onderzoeken, zoals:

- Een bolvormig uiteinde van de conus i.p.v. een kegel;
- Een gevoeliger druk sensor in punt;
- Een kleinere diameter van de mantel;
- Waterspanningsmeters op het uiteinde van conus en direct achter de bol.

De belangrijkste van deze eigenschappen zijn het bol-vormige uiteinde van de conus en de gevoelige druk sensor. Het basis oppervlak van een standaard sondeerconus is 1000 mm². De bolconus heeft een basis oppervlak van 4778 mm². Het grotere oppervlak en de gevoeliger druk sensor zijn goed toepasbaar in slappe veenlagen en voor het opsporen van kleine siltlaagjes. De maximale druk voor een bolconus bedraagt 2 MPa.

Door het toepassen een rekenfactor (11 à 15,5 afhankelijk van de grondsoort) op de conusweerstand kan de Cu worden bepaald. De exacte waarde van deze factor berust vaak op basis van ervaring. Met het toepassen van de insitu-vane kan deze rekenfactor worden onderbouwd met een onafhankelijke gemeten waarde.

4.4. *Onderzoeksresultaten*

De onderzoeksresultaten zijn opgenomen in de volgende bijlagen:

Bijlage: 6012-0102-000-703

Bijlage: DKM703-2 t/m DKMP703-4

Bijlage: DKMB703-1

Situatie inclusief onderzoekslocaties

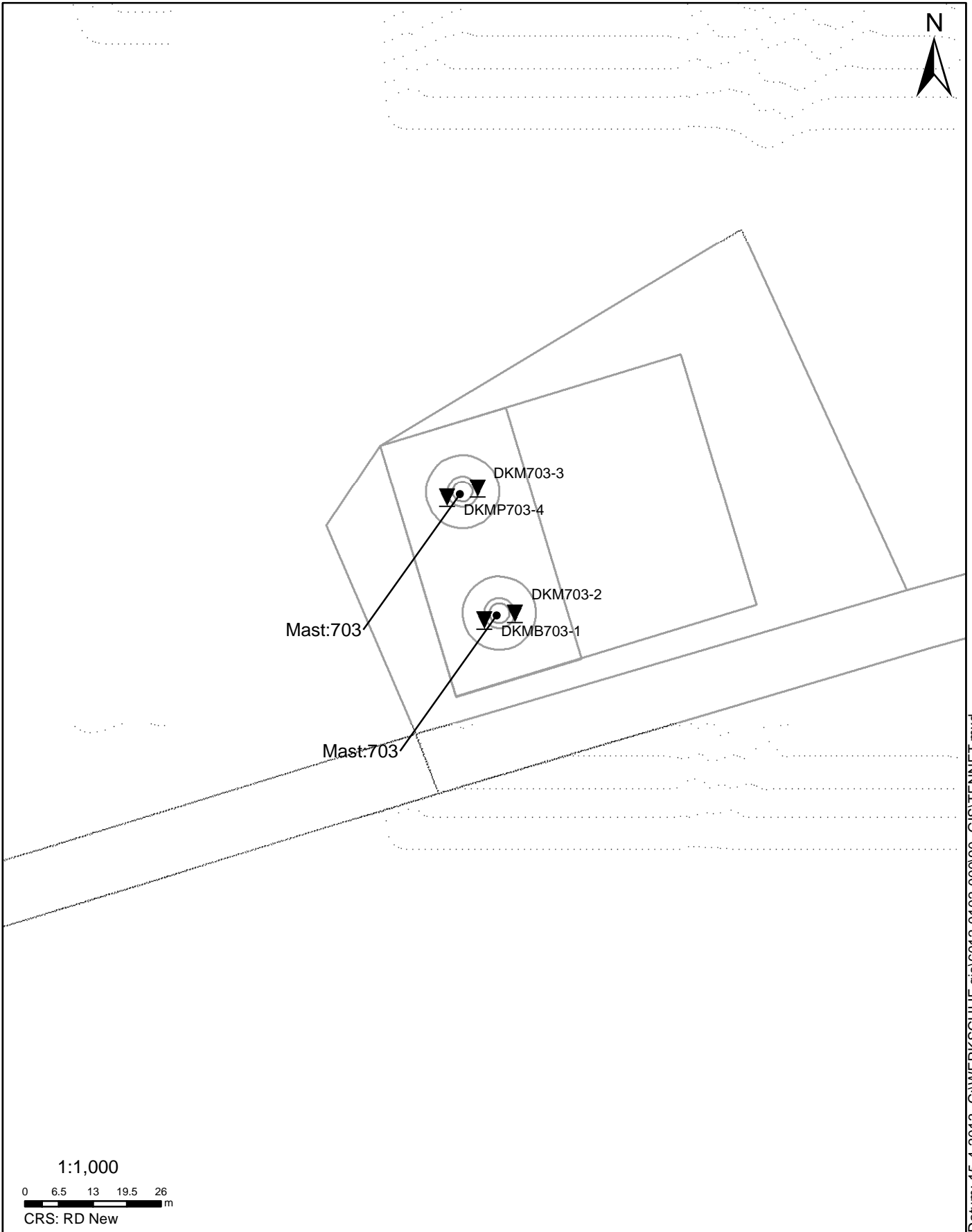
Sonderingen

Bolconus

"Legenda Terreinproeven en Grondsoorten"

"Continu Elektrisch Sonderen"

"Interpretatie van waterspanningsonderingen"



Datum: 15-4-2013 C:\WERK\SCHIJF gis\6012-0102-00090_GIS\TENNET.mxd

SITUATIE

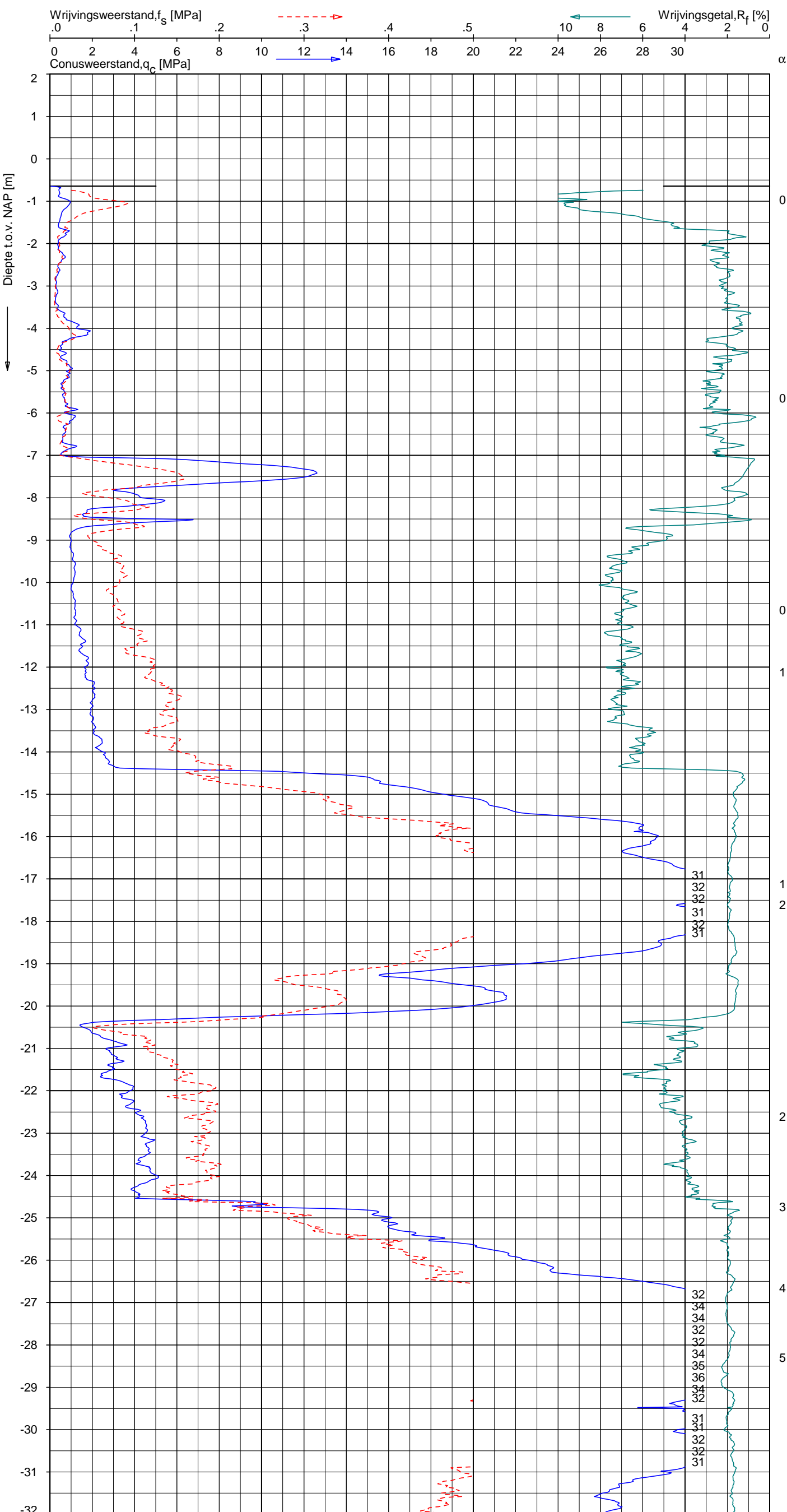
NOORD - WEST 380

Opdr.nr.: 6012-0102-000
Bijlage : 703

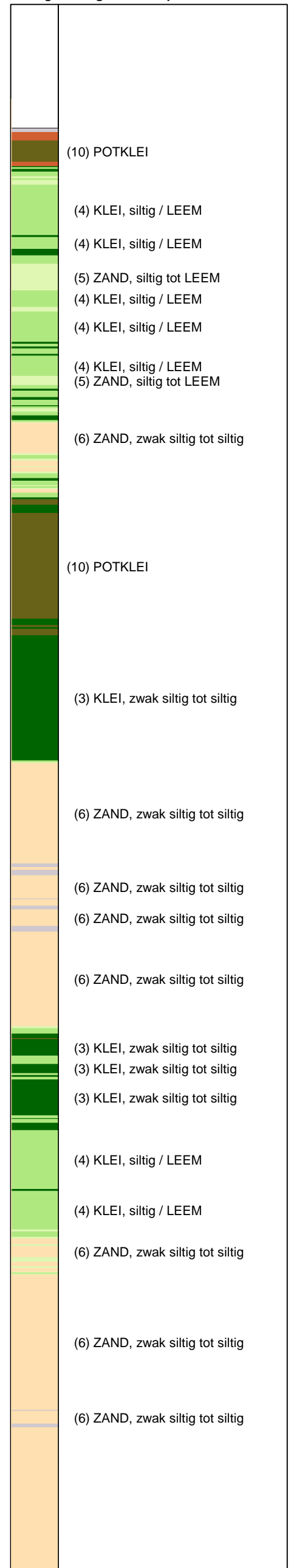
UNIPLOT 05.21.nl / QcfClass-N3.cmd / 2013-03-27 12:20:52

6012-0102-000

DKM703-2 - 1



CPT data classificatie - indicatief
 Classificatie gebaseerd op genormaliseerde
 conusweerstand en wrijvingsgetal.
 (Robertson 1990, NL corr.)
 Geldig onder grondwaterpeil.



Opg.: MF/NZ d.d. 15-Mar-2013 conus: F7.5CKE2HA/B X = 236648.2 Y = 593441.9 Sondering volgens norm NEN 5140, klasse 2
 Get.: HOFSTEDE d.d. 2013-03-27 MV = NAP -0.64 m conustype cilindrisch elektrisch, 1500 mm
 α afwijking van de vertikaal



SONDERING MET PLAATSELIJKE KLEEFMETING

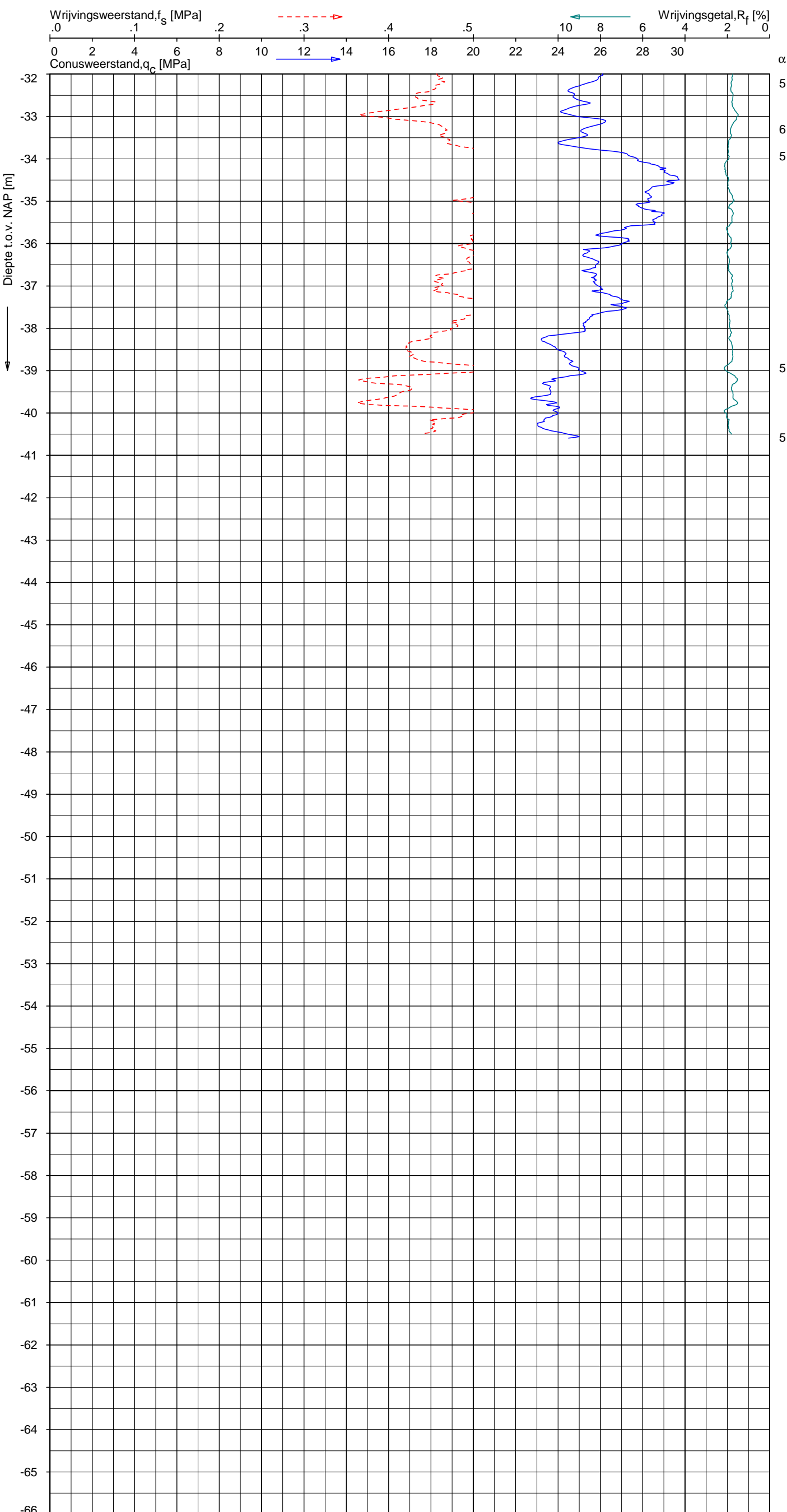
NOORD-WEST 380

Opdr. 6012-0102-000
 Sond. DKM703-2


UNIPLOT 05.21.nl / QcfClass-N3.cmd / 2013-03-27 12:20:53

6012-0102-000

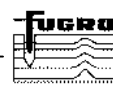
DKM703-2 - 2



CPT data classificatie - indicatief
 Classificatie gebaseerd op genormaliseerde
 conusweerstand en wrijvingsgetal.
 (Robertson 1990, NL corr.)
 Geldig onder grondwaterpeil.



Opg. : MF/NZ d.d. 15-Mar-2013 conus : F7.5CKE2HA/B X = 236648.2 Y = 593441.9
 Get. : HOFSTEDE d.d. 2013-03-27 MV = NAP -0.64 m
 Sondering volgens norm NEN 5140, klasse 2
 conustype cilindrisch elektrisch, 1500 mm
 α afwijking van de vertikaal



SONDERING MET PLAATSELIJKE KLEEFMETING

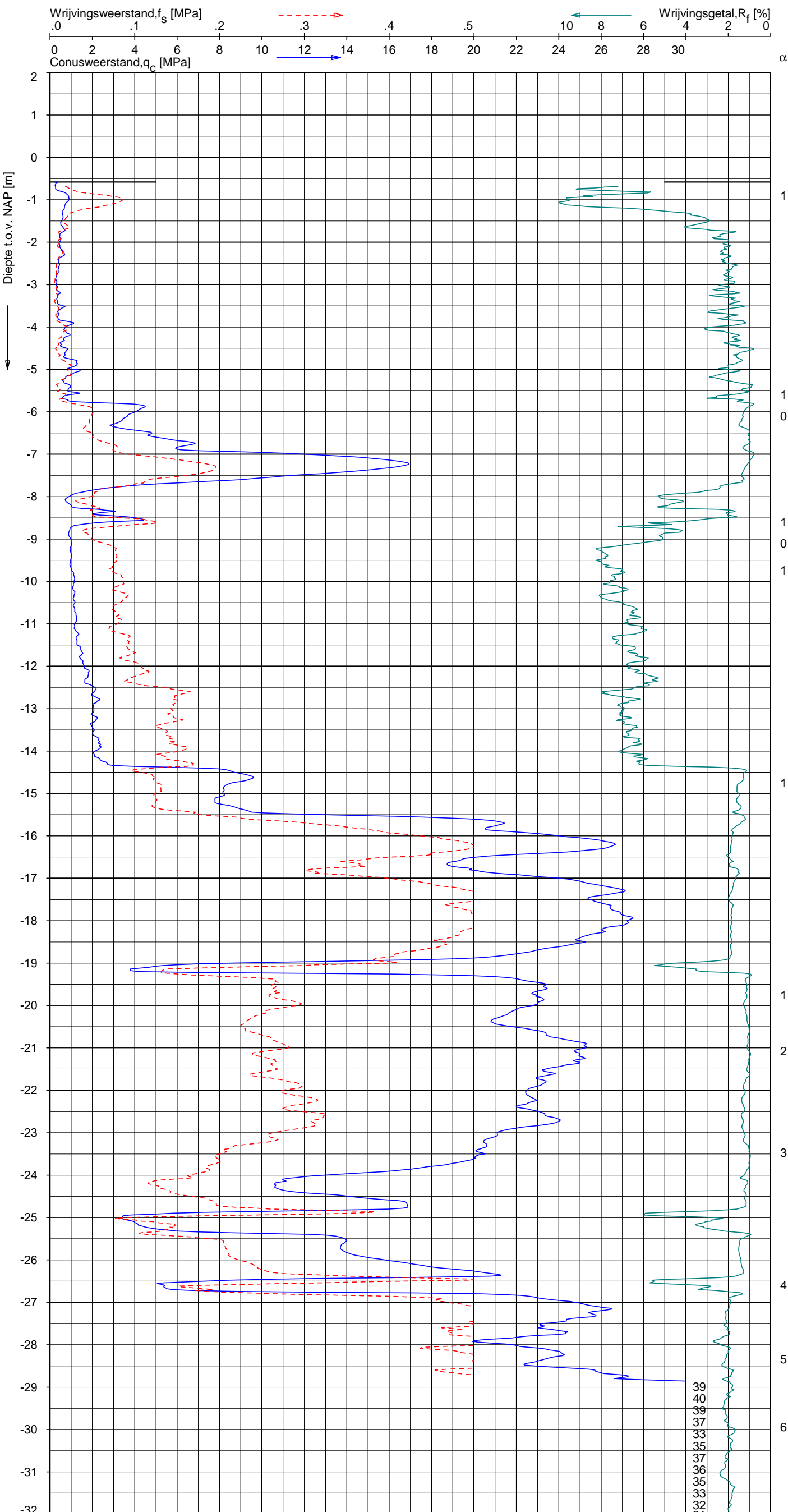
NOORD-WEST 380

Opdr. 6012-0102-000
 Sond. DKM703-2

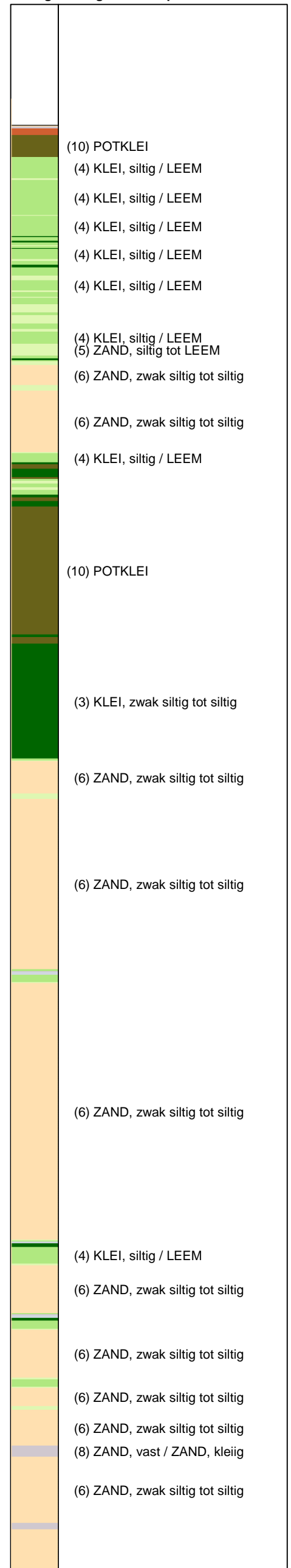
UNIPLOT 05.21.nl / QcfClass-N3.cmd / 2013-03-27 12:20:55

6012-0102-000

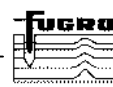
DKM703-3 - 1



CPT data classificatie - indicatief
 Classificatie gebaseerd op genormaliseerde
 conusweerstand en wrijvingsgetal.
 (Robertson 1990, NL corr.)
 Geldig onder grondwaterpeil.



Opg.: MF/NZ d.d. 15-Mar-2013 conus: F7.5CKE2HA/B X = 236640.9
 Get.: HOFSTEDE d.d. 2013-03-27 MV = NAP -0.58 m Y = 593465.7
 Sondering volgens norm NEN 5140, klasse 2
 conustype cilindrisch elektrisch, 1500 mm
 α afwijking van de vertikaal



SONDERING MET PLAATSELIJKE KLEEFMETING

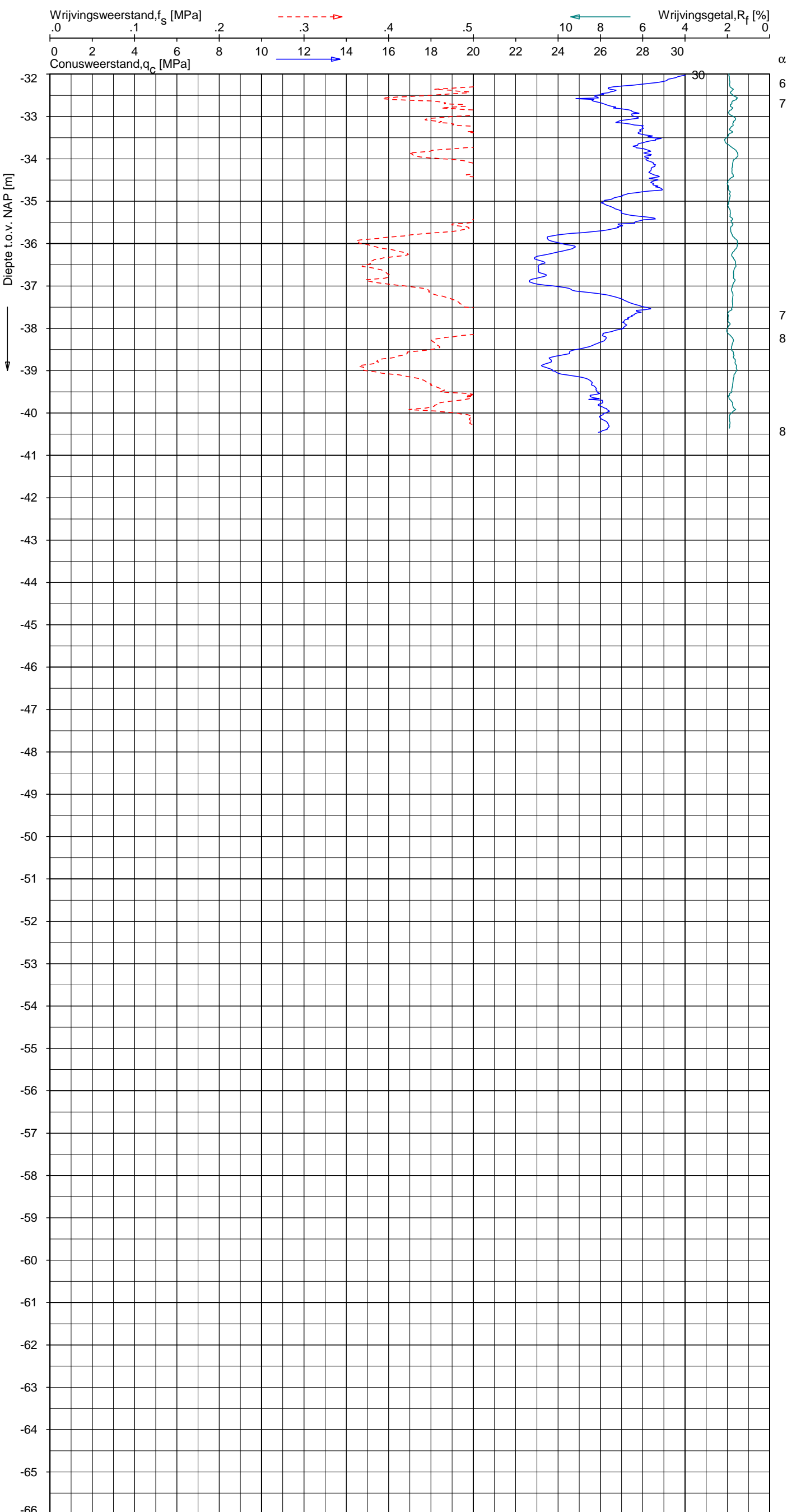
NOORD-WEST 380

Opdr. 6012-0102-000
 Sond. DKM703-3


UNIPLOT 05.21.nl / QcfClass-N3.cmd / 2013-03-27 12:20:56

6012-0102-000

DKM703-3 - 2



CPT data classificatie - indicatief
 Classificatie gebaseerd op genormaliseerde
 conusweerstand en wrijvingsgetal.
 (Robertson 1990, NL corr.)
 Geldig onder grondwaterpeil.



Opg. : MF/NZ d.d. 15-Mar-2013 conus : F7.5CKE2HA/B X = 236640.9 Sondering volgens norm NEN 5140, klasse 2
 Get. : HOFSTEDE d.d. 2013-03-27 MV = NAP -0.58 m Y = 593465.7 conustype cilindrisch elektrisch, 1500 mm
 α afwijking van de vertikaal



SONDERING MET PLAATSELIJKE KLEEFMETING

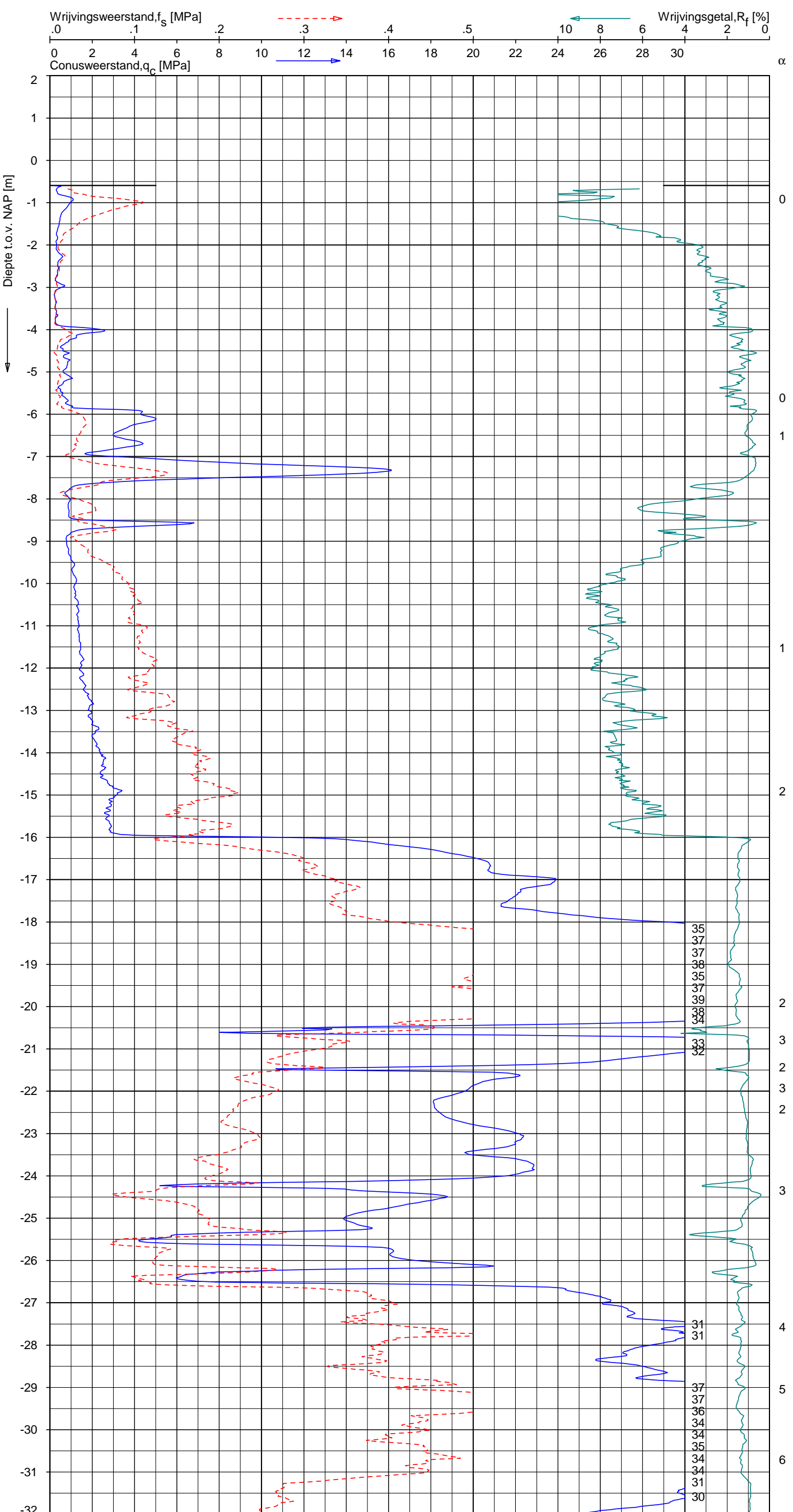
NOORD-WEST 380

Opdr. 6012-0102-000
 Sond. DKM703-3

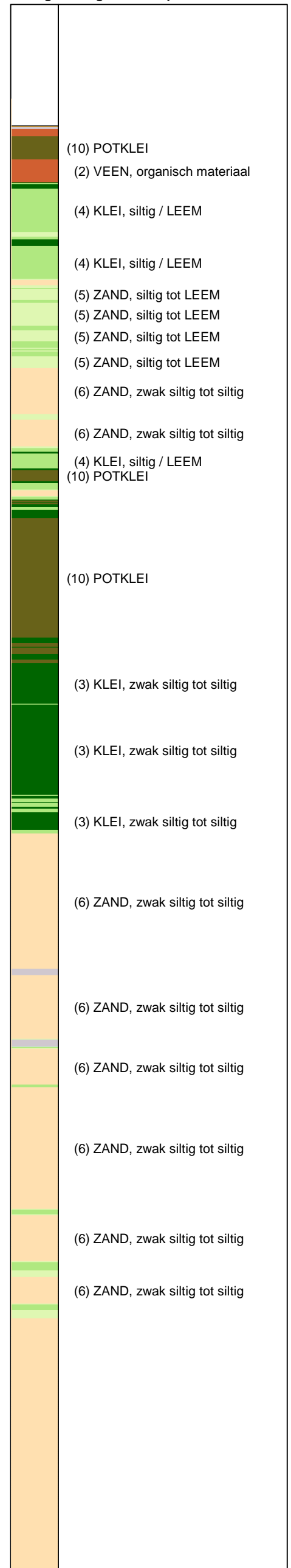
UNIPLOT 05.21.nl / QcFClass-N3.cmd / 2013-03-27 12:20:58

6012-0102-000

DKMP703-4 - 1

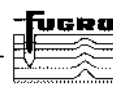


CPT data classificatie - indicatief
 Classificatie gebaseerd op genormaliseerde
 conusweerstand en wrijvingsgetal.
 (Robertson 1990, NL corr.)
 Geldig onder grondwaterpeil.



Opg.: MF/NZ d.d. 15-Mar-2013 conus: F7.5CKE2HAW₁/B P1 X = 236635.2 Y = 593464.0
 Get.: HOFSTEDE d.d. 2013-03-27 MV = NAP -0.59 m

Sondering volgens norm NEN 5140, klasse 2
 conustype cilindrisch elektrisch, 1500 mm
 α afwijking van de vertikaal



SONDERING MET PLAATSELIJKE KLEEFMETING

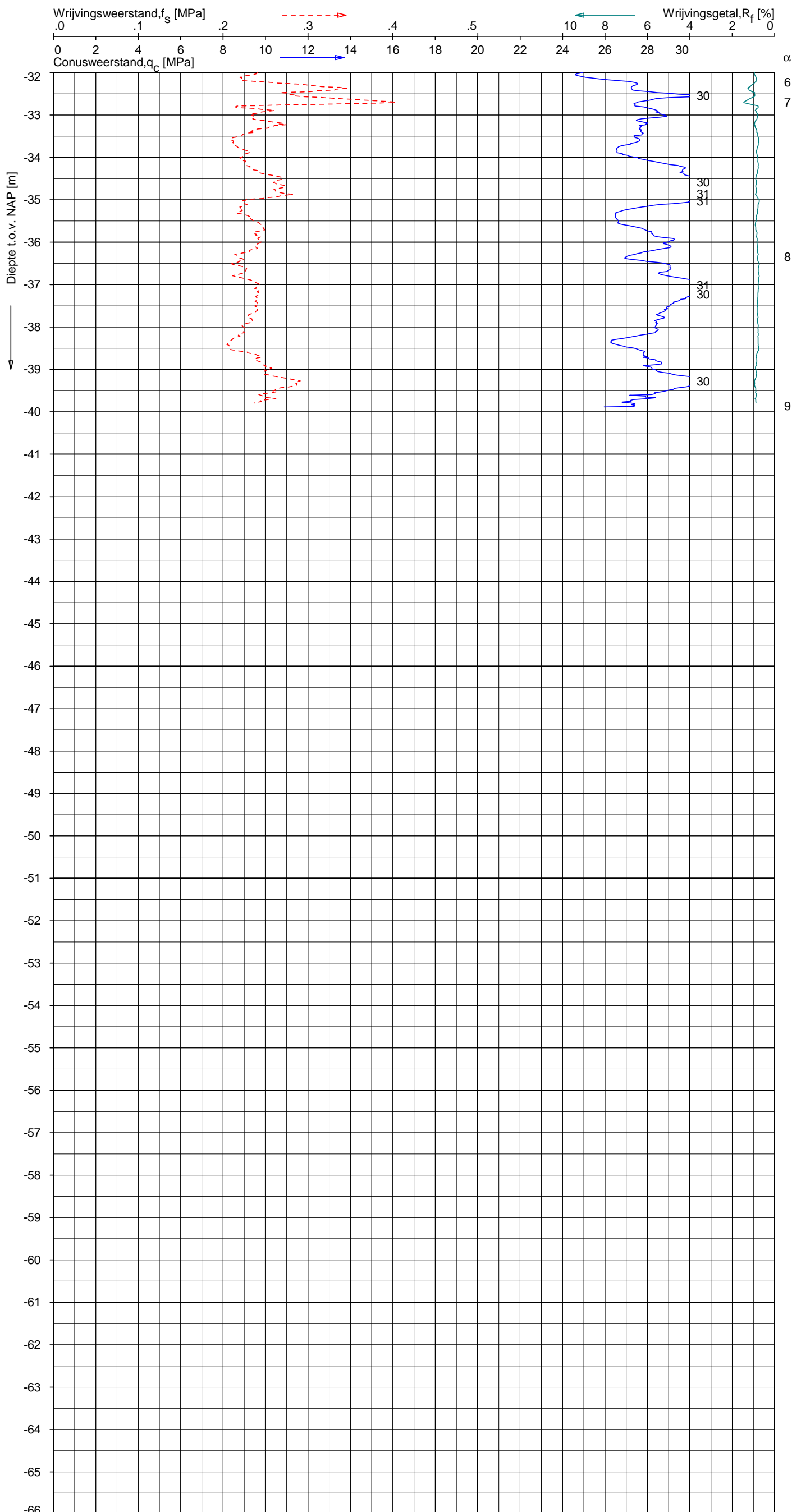
NOORD-WEST 380

Opdr. 6012-0102-000
 Sond. DKMP703-4


UNIPLOT 05.21.nl / QcfClass-N3.cmd / 2013-03-27 12:20:58

6012-0102-000

DKMP703-4 - 2



CPT data classificatie - indicatief
 Classificatie gebaseerd op genormaliseerde
 conusweerstand en wrijvingsgetal.
 (Robertson 1990, NL corr.)
 Geldig onder grondwaterpeil.



Opg. : MF/NZ d.d. 15-Mar-2013 conus : F7.5CKE2HAW₁/B P1 X = 236635.2 Sondering volgens norm NEN 5140, klasse 2
 Get. : HOFSTEDE d.d. 2013-03-27 MV = NAP -0.59 m Y = 593464.0 conustype cilindrisch elektrisch, 1500 mm
 α afwijking van de vertikaal



SONDERING MET PLAATSELIJKE KLEEFMETING

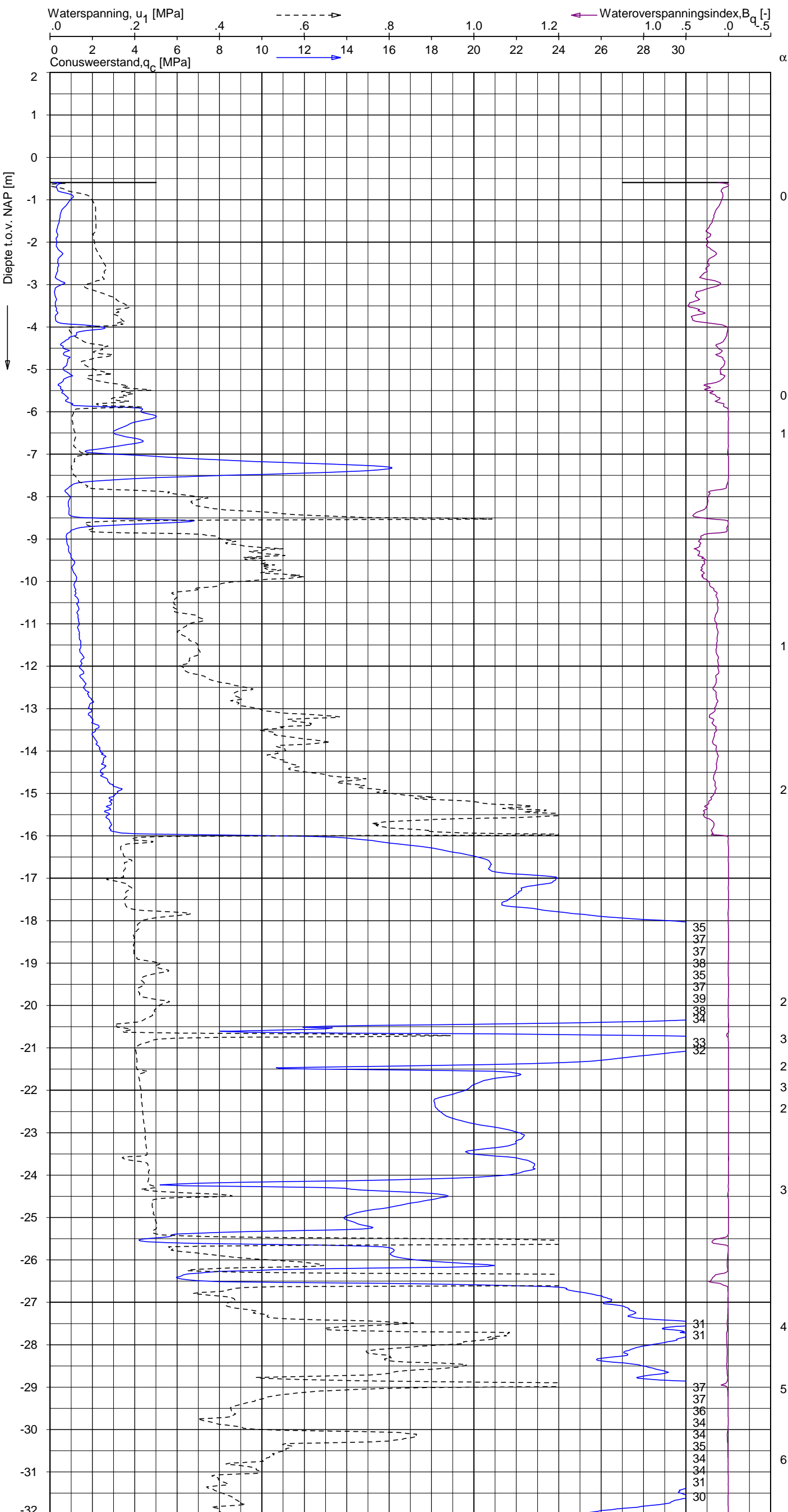
NOORD-WEST 380

Opdr. 6012-0102-000
 Sond. DKMP703-4

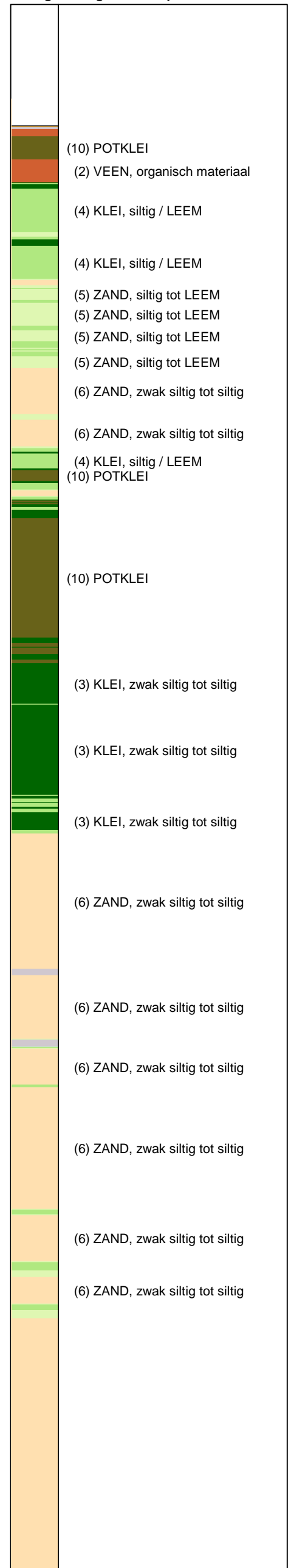
UNIPLOT 05.21.nl / QcU1Class-N3.cmd / 2013-03-27 13:33:31

6012-0102-000

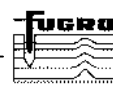
DKMP703-4 - 1



CPT data classificatie - indicatief
 Classificatie gebaseerd op genormaliseerde
 conusweerstand en wrijvingsgetal.
 (Robertson 1990, NL corr.)
 Geldig onder grondwaterpeil.



Opg.: MF/NZ d.d. 15-Mar-2013 conus: F7.5CKE2HAW₁/B P1 X = 236635.2 Y = 593464.0
 Get.: HOFSTEDE d.d. 2013-03-27 MV = NAP -0.59 m
 Sondering volgens norm NEN 5140, klasse 2
 conustype cilindrisch elektrisch, 1500 mm
 α afwijking van de vertikaal



SONDERING MET WATERSPANNINGSMETING

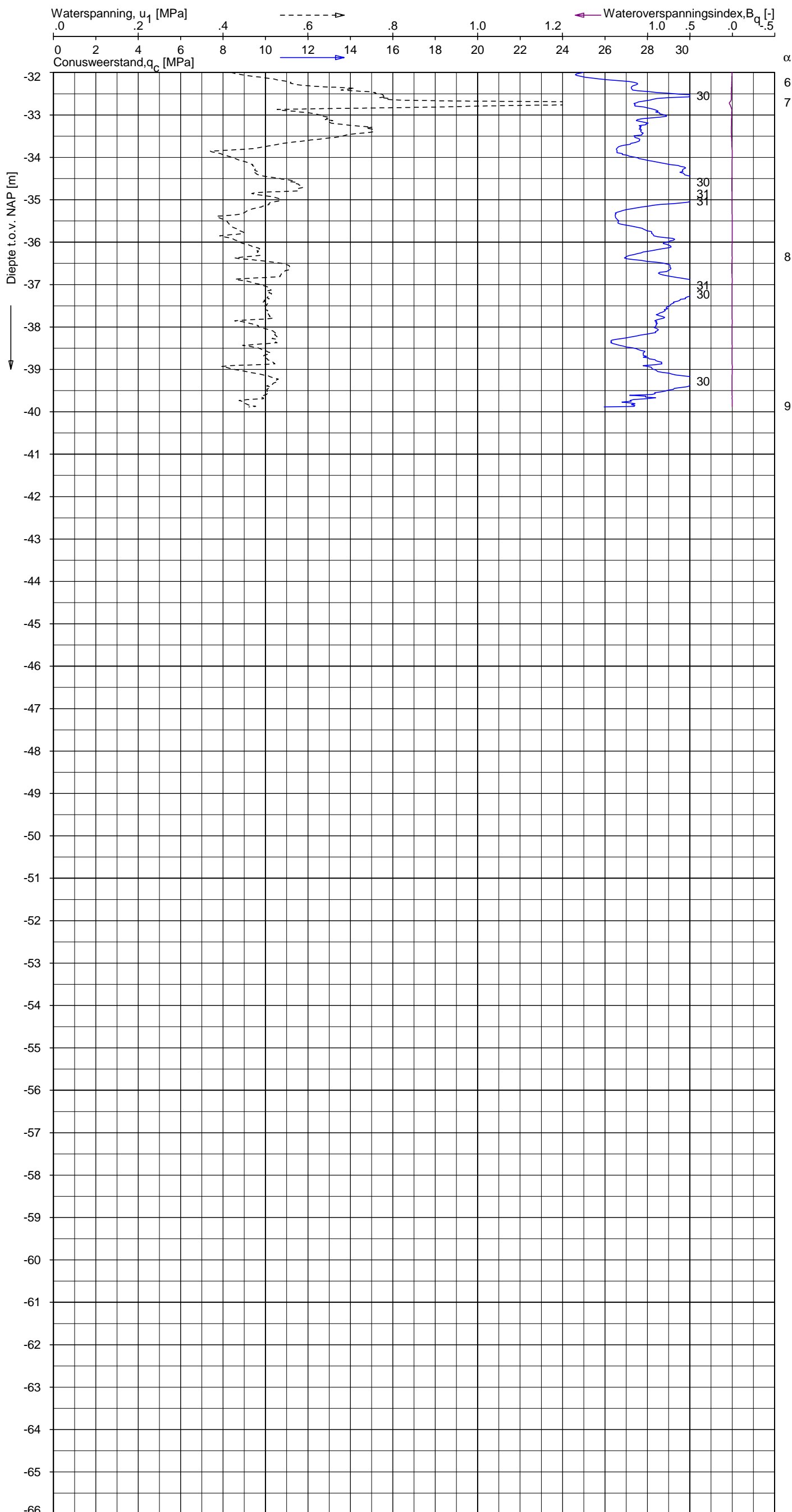
NOORD-WEST 380

Opdr. 6012-0102-000
 Sond. DKMP703-4


UNIPLOT 05.21.nl / QcU1Class-N3.cmd / 2013-03-27 13:33:31

6012-0102-000

DKMP703-4 - 2



CPT data classificatie - indicatief
 Classificatie gebaseerd op genormaliseerde
 conusweerstand en wrijvingsgetal.
 (Robertson 1990, NL corr.)
 Geldig onder grondwaterpeil.



Opg. : MF/NZ d.d. 15-Mar-2013 conus : F7.5CKE2HAW₁/B P1 X = 236635.2 Sondering volgens norm NEN 5140, klasse 2
 Get. : HOFSTEDE d.d. 2013-03-27 MV = NAP -0.59 m Y = 593464.0 conustype cilindrisch elektrisch, 1500 mm
 α afwijking van de vertikaal



SONDERING MET WATERSPANNINGSMETING

NOORD-WEST 380

Opdr. 6012-0102-000
 Sond. DKMP703-4

Opdr. nr.

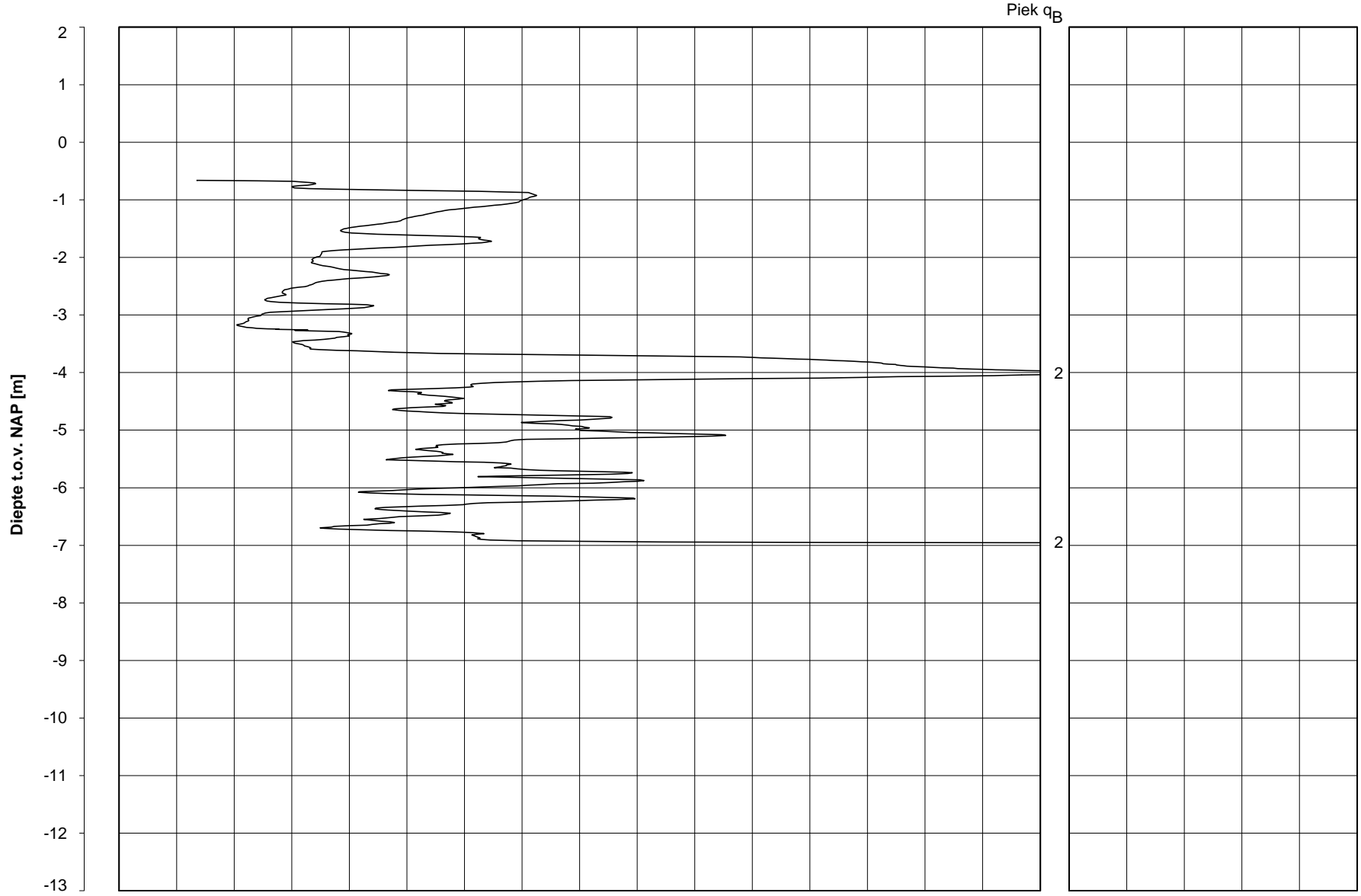
6012-0102-000

Sond. DKMB703-1

Bol Penetratie Weerstand, q_B [MPa]
.0 .1 .2 .3 .4 .5 .6 .7 .8 .9 1.0 1.1 1.2 1.3 1.4 1.5 1.6

Waterspanning, $u_{1,B}$ [MPa]
-.50 -.25 .00 .25 .50 .75

Waterspanning, $u_{2,B}$ [MPa]
Helling α [Gr]



Datum uitvoering : 15-Mar-2013
 Test tov NAP [m] : -0.66
 Coördinaten [m] : X = 236642.3 Y = 593440.5

Sonde Type/Nr. : B-A48F2.5CKE2HA/B 1718 **DKMB703-1**
 Bol Basis Opp. [mm²] : 4778

BOL SONDERING




NOORD-WEST 380

LEGENDA TERREINPROEVEN EN GRONDSOORTEN

BORINGEN / PEILBUIZEN

	mechanische boring (B)
	handboring (HB)
	niet uitgevoerde boring
	niet uitgevoerde handboring
	boring met peilbuis
	boring met peilbuis, ondiep en diep filter
	boring met peilbuis, ondiep, middeldiep en diep filter
	handboring met peilbuis
	hellingmeterbuis (HMB)
	gedrukte peilbuis (PB) / minifilter (MF)
	boring derden
	boring derden met peilbuis

SONDERINGEN

	diep-/diepzware sondering
	middelzware sondering
	diep-/diepzware sondering met plaatselijke kleefmeting
	middelzware sondering met plaatselijke kleefmeting
	slagsondering
	niet uitgevoerde sondering
	waterspanningsmeter (WSM)
	sondering derden
	sondering derden met plaatselijke kleefmeting

Type sonderingen





M	middelzware sondering
D	diepsondering
DZ	diepzware sondering
S	slagsondering

Toegevoegde metingen

KM	meting van de plaatselijke kleef
P	meting van waterspanning
M	meting van de magnetische veldsterkte
G	meting van de geleidbaarheid
S	meting van de schuifgolfsnelheid (seismische meting)
T	meting van de temperatuur

LEGENDA / TERMINOLOGIE

grind

	Grind, siltig
	Grind, zwak zandig
	Grind, matig zandig
	Grind, sterk zandig
	Grind, uiterst zandig

zand

	Zand, kleilig
	Zand, zwak siltig
	Zand, matig siltig
	Zand, sterk siltig
	Zand, uiterst siltig



veen

	Veen, mineraalarm
	Veen, zwak kleilig
	Veen, sterk kleilig
	Veen, zwak zandig
	Veen, sterk zandig







klei

	Klei, zwak siltig
	Klei, matig siltig
	Klei, sterk siltig
	Klei, uiterst siltig
	Klei, zwak zandig
	Klei, matig zandig
	Klei, sterk zandig

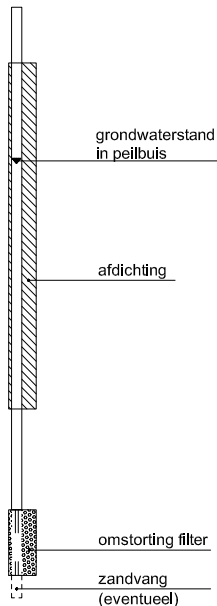
leem

	Leem, zwak zandig
	Leem, sterk zandig



Overige toevoegingen

	zwak humeus
	matig humeus
	sterk humeus
	zwak grindig
	matig grindig
	sterk grindig






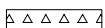
Peilbuis



Monsters

	geroerd monster
	ongeroerd monster

Overig

	gemiddeld hoogste grondwaterstand
	grondwaterstand
	gemiddeld laagste grondwaterstand
	slib
	verharding / kern / asfalt
	puin

CONTINU ELEKTRISCH SONDEREN

Meettechniek

De standaard bij Fugro toegepaste conus is de "elektrische kleefmantelconus", waarmee zowel de conusweerstand als de plaatselijke wrijvingsweerstand gelijktijdig wordt gemeten. Bij het uitvoeren van een sondering conform NEN 5140 wordt de puntweerstand gemeten, die moet worden overwonnen om een conus met een tophoek van 60° en een basisoppervlak van 1000 mm^2 met een constante snelheid van ca 20 mm/s in de bodem te drukken. Voor de meting van de wrijvingsweerstand is een mantel met een oppervlak van 15000 mm^2 boven de punt aangebracht. De druk op de conuspunt (conusweerstand in MPa) en de wrijving langs de kleefmantel (plaatselijke wrijvingsweerstand in MPa) worden door rekstroken in de conus continu gemeten. Volgens NEN 5140 mag het basisoppervlak van de conus tussen 500 en 2000 mm^2 variëren zonder dat correctiefactoren op de meetresultaten behoeven te worden toegepast. Fugro sonderingen worden standaard uitgevoerd met een sondeerconus met een basisoppervlak van 1500 mm^2 en een manteloppervlak van 20000 mm^2 .

Veelal wordt gebruik gemaakt van een kortere conus waarbij in afwijking van NEN 5140 het cilindrische deel vanaf de conuspunt een lengte heeft van 230 mm in plaats van de genormeerde lengte van 400 mm . Onderzoek ⁽¹⁾ heeft aangetoond, dat de invloed van de lengte van de conus op het sondeerresultaat verwaarloosbaar is, terwijl met een kortere conus met minder risico een grotere sondeerdiepte kan worden bereikt.

De meetsignalen worden digitaal via een kabel of draadloos naar een elektrische meeteenheid gestuurd en tezamen met de diepte en de tijd in een computer opgeslagen. Definitieve verwerking vindt daarna op kantoor plaats, waarbij de gemeten parameters tegen de diepte in grafiekvorm wordt uitgewerkt. Door continue registratie van de gemeten conus- en wrijvingsweerstand wordt een nauwkeurig beeld van de gelaagdheid en de vastheid van de bodem verkregen.

In de elektrische conus is standaard een hellingmeter ingebouwd waarmee tijdens het sonderen de afwijking van de conus met de verticaal wordt geregistreerd. Onjuiste diepteaanduiding als gevolg van "krom sonderen" wordt hiermee voorkomen. Afhankelijk van de sondeerklasse wordt de diepte hiervoor gecorrigeerd.

Interpretatie van de sonderingen met plaatselijke wrijvingsweerstand

Meting van zowel de conusweerstand q_c als de plaatselijke wrijvingsweerstand f_s maakt het mogelijk het wrijvingsgetal R_f te berekenen. Het wrijvingsgetal wordt gedefinieerd als het quotiënt van de plaatselijke wrijving en de op gelijke diepte gemeten conusweerstand, vermenigvuldigd met een factor 100. Hierbij wordt rekening gehouden met laagscheidingen ter hoogte van de mantel.

Het wrijvingsgetal geeft samen met de conusweerstand over het algemeen een goed beeld van de bodemopbouw *benen* de grondwaterspiegel. In de onderstaande tabel zijn enige kenmerkende waarden van het wrijvingsgetal aangegeven. *Met nadruk dient te worden gesteld dat deze waarden slechts indicatief zijn en getoetst dienen te worden aan boringen of lokale ervaring en uitsluitend gelden voor de cilindrische elektrische conus.*

grondsoort	wrijvingsgetal	grondsoort	wrijvingsgetal
Grind, grof zand	0,2 – 0,6	Klei	3,0 – 5,0
Zand	0,6 – 1,2	Potklei	5,0 – 7,0
Silt, leem, löss	1,2 – 4,0	Veen	5,0 – 10,0

In geroerde grond en in grond boven de grondwaterspiegel kunnen grote afwijkingen ten opzichte van de genoemde waarden voorkomen.

Presentatie sondeergegevens

De sonderingen zijn uitgewerkt met een interpretatie van het wrijvingsgetal voor identificatie van de bodemlagen. De identificatie van de bodemlagen is uitgevoerd volgens Robertson [1990] ⁽²⁾, die door Fugro is aangepast aan de Nederlandse omstandigheden. Bij deze interpretatie wordt uitgegaan van de genormaliseerde waarden van de conusweerstand nQ_c en wrijvingsgetal nR_f als ingangparameters.

¹⁾ Lunne en Powell, A comparison of different sized piezocones in UK clays.

²⁾ Robertson, P.K. [1990] "Soil Classification using the cone penetration test". Canadian Geotechnical Journal, 27(1), 151-8

CONTINU ELEKTRISCH SONDEREN

De genormaliseerde waarden van de conusweerstand nQ_c en wrijvingsgetal nR_f worden als volgt berekend:

$$\text{Genormaliseerde conusweerstand: } nQ_c = \frac{q_t - \sigma'_{v0}}{\sigma'_{v0}}$$

$$\text{Genormaliseerd wrijvingsgetal: } nR_f = \frac{100 \cdot f_s}{q_t - \sigma_{v0}}$$

Waarin:

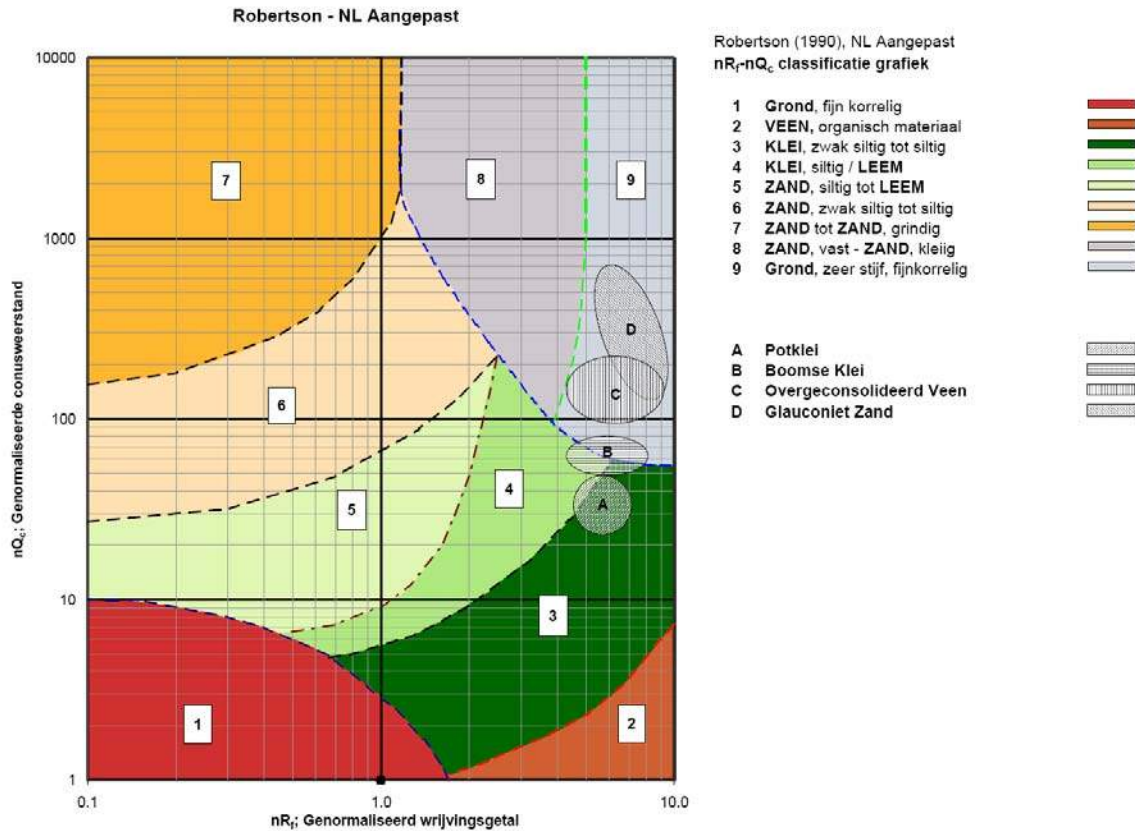
- σ'_{v0} = de effectieve verticale korrelspanning uitgaande van het effectieve volumiek gewicht dat per bodemlaag wordt bepaald.
- σ_{v0} = de verticale grondspanning uitgaande van het volumiek gewicht dat per bodemlaag wordt bepaald.
- q_t = gemeten conusweerstand (q_c) gecorrigeerd voor de waterspanning:
 $q_c + (1-\alpha)\{\beta(u_1 - u_0) + u_0\}$ of $q_c + (1-\alpha)u_2$ (respectievelijk voor een filter in de punt (u_1) en een filter direct achter de conuspunt (u_2));
- β = factor voor de verschillende grondsoorten voor omrekening van u_1 naar u_2 ; meestal wordt hiervoor aangehouden 0,8;
- α = netto oppervlakteverhouding coëfficiënt van de conus i.v.m. spleet achter de conuspunt;
- u_1 = de gemeten waterdruk bij een filterplaatsing *in* de punt;
- u_2 = de gemeten waterdruk bij een filterplaatsing *achter* de punt;
- u_0 = de hydrostatische stijghoogte
- f_s = gemeten plaatselijke wrijvingsweerstand.

In geval er geen waterspanning is gemeten, wordt voor q_t de waarde van q_c gebruikt.

Voor de grondsoorten, die specifiek zijn voor de Nederlandse ondergrond condities, zijn in de Bodem Classificatiegrafiek van Robertson [1990] twee aanpassingen gedaan om de Nederlandse situatie beter te beschrijven:

- Gebieden 4 en 5 zijn anders ingedeeld, zodat losgepakte zanden en ondiepe kleilagen beter worden geïnterpreteerd. Deze aanpassingen zijn in de figuur op de volgende pagina weergegeven.
- Bovendien is een extra voorwaarde ingebracht om Holocene veenlagen goed te kunnen classificeren. Voor $q_c < 1,5$ MPa en $R_f > 5$ % wordt de grond als veen geclassificeerd.

CONTINU ELEKTRISCH SONDEREN



Voor een aantal specifieke grondtypen, zoals bijvoorbeeld potklei, Boomse klei, overgeconsolideerd veen en glauconiëthoudend zand is tevens het classificatie gebied aangegeven. Deze stemmen niet direct overeen met de benamingen van gebieden een tot en met negen.

De identificatie is indicatief en alleen geldig voor lagen onder de grondwaterstand. De resultaten dienen te worden geverifieerd met boringen of geologische informatie. Uitgedroogde cohesieve toplagen geven een te hoge waarde geven voor het wrijvingsgetal, daardoor worden bijvoorbeeld uitgedroogde kleilagen mogelijk onterecht geïnterpreteerd als veenlagen. Ook is de correlatie voor de toplagen minder betrouwbaar vanwege het lage effectieve spanningsniveau in deze lagen.

Andere conustypen

Naast de meting van conusweerstand en plaatselijke wrijving is het mogelijk extra (combinaties van) metingen uit te voeren. In onderstaand schema zijn enkele mogelijkheden aangegeven. Indien gewenst kan nadere informatie over metingen en toepassingsmogelijkheden worden verschaft.

CONTINU ELEKTRISCH SONDEREN

type meting	Meetresultaten	toepassingsmogelijkheden
waterspanning	waterspanning ter plaatse van de punt	registreren waterremmende lagen indicatie stijghoogte grondwater classificatie / gelaagdheid bodem
magnetometer	Magnetische veldsterkte in 3 orthogonale richtingen (X,Y,Z)	Blindganger onderzoek, onderzoek ligging obstakels (stalen leidingen), grondankers), onderzoek paalpunt niveau / schoorstand funderingspalen, onderzoek ligging onderzijde stalen damwanden
geleidbaarheid	elektrische geleiding grond en grondwater	indicatie waterkwaliteit / zoet - zout water grens onderzoek verspreiding verontreiniging
temperatuur	temperatuurmeting op verschillende diepten	warmteoverdracht in de bodem bepaling temperatuurgradiënt
schuifgolfsnelheid (seismisch)	dynamische bodemparameters op verschillende diepten	machinefunderingen, windturbinefunderingen
versnelling	versnellingen op verschillende diepten	heirillingen / verkeerstrillingen
CPM (conuspressiometer)	spannings-tek-gedrag en sterkte in situ	bepaling grondstijfheid, horizontale korrelspanning, ongedraineerde schuifweerstand en relatieve dichtheid
MIP (membrane interface probe)	verticale verspreiding van vluchtige (gechloreerde) koolwaterstoffen	bestudering zak/drijfslagen en/of verontreinigingen met vluchtige (gechloreerde) koolwaterstoffen
ROST (rapid optical screening tool)	verticale verspreiding van (aromatische) koolwaterstoffen	bestudering zak/drijfslagen en/of verontreinigingen met (aromatische) koolwaterstoffen
video	videobeeld van de grond bij het passeren van de conus	nadere geotechnische classificatie / structuur informatie over bodemverontreiniging (verkleuring)

Klassenindeling NEN 5140

De Nederlandse norm gaat uit van vier kwaliteitsklassen. Voorafgaand aan de uitvoering dient een keuze te worden gemaakt binnen welke kwaliteitsklasse het werk minimaal uitgevoerd moet worden. De klassenindeling heeft voornamelijk betrekking op de nauwkeurigheid van de gemeten conusweerstand, plaatselijke wrijvingsweerstand en diepte, zoals blijkt uit de onderstaande tabel.

klasse	meetgrootheid	toelaatbare meetonzekerheid	meetinterval
1	Conusweerstand	0,05 MPa of 3%	20 mm
	Plaatselijke wrijvingsweerstand	0,01 MPa of 10%	
	Helling	2°	
	Sondeerdiepte	0,2 m of 1 %	
2	Conusweerstand	0,25 MPa of 5%	50 mm
	Plaatselijke wrijvingsweerstand	0,05 MPa of 15%	
	Helling	2°	
	Sondeerdiepte	0,2 m of 2 %	
3	Conusweerstand	0,5 MPa of 5%	100 mm
	Plaatselijke wrijvingsweerstand	0,05 MPa of 20%	
	Helling	5°	
	Sondeerdiepte	0,2 m of 2 %	
4	Conusweerstand	0,5 MPa of 5%	100 mm
	Plaatselijke wrijvingsweerstand	0,05 MPa of 20%	
	Sondeerlengte	0,1 m of 1%	

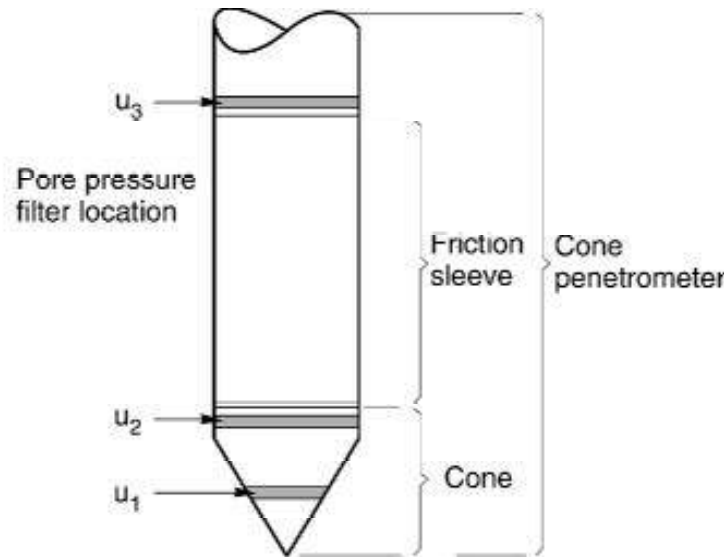
Opmerking: De toelaatbare meetonzekerheid is de grotere waarde van de absolute meetonzekerheid en de relatieve meetonzekerheid. De relatieve meetonzekerheid geldt voor de meetwaarde en niet voor het meetbereik.

Voor projecten, waarbij parameters op basis van Tabel 2.b NEN 9997-1 worden afgeleid, is een hoge nauwkeurigheidsklasse gewenst. Het is in slappe grondlagen met lage conusweerstand extra moeilijk om aan de eisen van klassen 1 en 2 te voldoen. Dit in tegenstelling tot grondsoorten met hoge conusweerstand. Het bij Fugro gehanteerde meetstelsel voor sonderen is bijzonder nauwkeurig door strikte kwaliteitscontroles en calibraties. Fugro sonderingen vallen dan ook standaard in klasse 2. Klasse 1 sonderingen dienen alleen voor calibratiedoeleinden en wetenschappelijk onderzoek. Bij routinematige sonderingen kunnen de specificaties van klasse 1 sonderingen alleen door aanvullende maatregelen worden benaderd.

INTERPRETATIE VAN WATERSPANNINGSSONDERINGEN

Meetsysteem

De Fugro piëzo-conus geeft tijdens het sonderen een continue registratie van de waterspanning, de conusweerstand en meestal ook de plaatselijke wrijvingsweerstand. Een sondeerconus is hiertoe voorzien van een ingebouwde drukopnemer, waarmee de waterspanning wordt gemeten via een in en/of direct boven de conuspunt aangebracht keramisch / roestvrijstalen filter, u_1 respectievelijk u_2 , zie figuur 1. Het filter u_3 wordt slechts zelden toegepast. De conus is standaard voorzien van een ingebouwde hellingmeter.



Figuur 1 Principe piëzo-conus

De sensor van de drukopnemer is aangebracht op hetzelfde niveau als de filterconstructie en staat via het filter in direct contact met het grondwater. De conusconstructie is zodanig dat er geen met lucht gevulde holle ruimten zijn, waardoor de respons van de drukopnemer zou kunnen worden verstoord. De waterdruk wordt gemeten met een piëzo-resistieve opnemer met een minimaal benodigde waterverplaatsing en een hoog uitgangssignaal. Slechts $0,2 \text{ mm}^3$ is nodig voor het volle meetbereik. Het meetbereik kan worden gekozen afhankelijk van de te verwachten wateroverspanning. In stijve kleien kan deze oplopen tot meer dan 3 MPa (300 m waterkolom).

Uitvoeringswijze

Om een juiste meting van de waterspanning te verkrijgen, dient het gehele meetsysteem volledig ontluicht en gevuld te zijn met een weinig samendrukbare vloeistof. Deze vloeistof mag niet uit de conus verdwijnen tijdens penetratie door de onverzadigde lagen boven de grondwaterstand. Daarom worden het meetsysteem met het keramisch / roestvrijstalen filter en de conus verzadigd met een hoog viskeuze vloeistof. Vervolgens wordt een rubber membraan om de conus aangebracht.

Indien het grondwater relatief ondiep aanwezig is, wordt bij voorkeur voorgeboord tot het niveau van de grondwaterspiegel teneinde luchttoetreding te voorkomen. Hiermee wordt ook de kans op beschadiging en in de grond achterblijven van het rubber membraan verkleind.

Tijdens penetratie van de conus worden de optredende water(over)spanningen en de conusweerstand continu en simultaan geregistreerd.

Interpretatie

De resultaten van de piëzo-sonderingen bestaan uit de gemeten conusweerstand (q_c), de plaatselijke wrijvingsweerstand (f_s), het wrijvingsgetal (R_f), de gemeten waterspanning (u_1 of u_2 respectievelijk in de punt en achter de punt) en de wateroverspanningindex B_q .

De resultaten van de waterspanningsmeting tijdens het sonderen vormen uit grondmechanisch en geohydrologisch oogpunt een belangrijke extra informatiebron voor de interpretatie van de bodemopbouw. Door combinatie van de meting van de conusweerstand en de waterspanning, bij voorkeur samen met de plaatselijke wrijvingsweerstand, wordt optimaal gebruik gemaakt van de sondeertechniek en kan het benodigde aanvullend grondonderzoek efficiënter worden gepland.

Bij de interpretatie speelt met name de wateroverspanning een rol, dat wil zeggen de verhoging van de waterspanning die door het indrukken van de conus ontstaan is.

Dunne cohesieve laagjes in een zandpakket en dunne zandlaagjes in een kleipakket, die in de conusweerstand en de plaatselijke wrijvingsweerstand door uitmidding niet of slecht zichtbaar zijn, kunnen goed worden gedetecteerd aan de hand van de water(over)spanningen, die door het sonderen ontstaan. Deze laagjes kunnen van groot belang zijn voor het zettingsgedrag van funderingen en voor de verticale (on)doorlatendheid van de grond.

Verder kunnen met de piëzo-conus, met name via de u_1 -meting, sterk gelaagde structuren van zand en klei onderscheiden worden van homogene lagen hetgeen op basis van conusweerstand en plaatselijke wrijving in veel gevallen niet lukt. Het detectievermogen van de u_1 -meting lijkt veel hoger te zijn dan van de u_2 -meting.

Wateroverspanningindex B_q

Met de wateroverspanningindex B_q kan een meer nauwkeurige classificatie van de grondsoort worden verkregen. Deze index is de verhouding van de wateroverspanning en de netto conusweerstand q_{net} , zijnde de gemeten conusweerstand q_c gecorrigeerd voor de waterspanning op het netto oppervlak van de sondeerconus, rekeninghoudend met de heersende effectieve spanning op het betreffende niveau. De wateroverspanningindex B_q wordt als volgt berekend:

$$B_q = \beta \cdot (u_1 - u_0) / q_{net} \quad \text{of} \quad B_q = (u_2 - u_0) / q_{net}$$

waarin:

- β = factor voor de verschillende grondsoorten voor omrekening van u_1 naar u_2 ; standaard wordt hiervoor aangehouden 0,8, zijnde normaal geconsolideerde kleien (zie hierna volgende tabel);
- q_{net} = $q_t - \sigma'_{v0}$ = netto conusweerstand;
- q_t = $q_c + (1-a) \cdot \{ \beta \cdot (u_1 - u_0) + u_0 \}$ voor een filter in de conuspunt;
- = $q_c + (1-a) \cdot u_2$ voor een filter direct achter de conuspunt;
- σ'_{v0} = de effectieve verticale korrelspanning; standaard wordt hierbij uitgegaan van een gemiddeld volumiek gewicht van de bodemlagen van 14 kN/m^3 en een grondwaterstand op 1 m beneden maaiveld;
- a = netto oppervlakteverhoudingscoëfficiënt van de conus i.v.m. de spleet achter de conuspunt;
- u_1 = de gemeten waterdruk bij een filterplaatsing *in* de punt;
- u_2 = de gemeten waterdruk bij een filterplaatsing *achter* de punt;
- u_0 = de hydrostatische stijghoogte; standaard wordt hiervoor in de berekening een niveau aangehouden van 1 m beneden maaiveld.

Voor andere grondsoorten zijn de β -factoren in onderstaande tabel gegeven.

Grond gedrag	β -factor
Normaal geconsolideerde klei	0,6 - 0,8
Licht overgeconsolideerde klei	0,5 - 0,7
Sterk overgeconsolideerde klei	0 ¹⁾ - 0,3
Leem samendrukbaar	0,5 - 0,6
Leem, vast en dilatant gedrag	0 ¹⁾ - 0,2
Zand siltig, los gepakt	0,2 - 0,4

¹⁾ Bij meting van de waterspanning achter de conuspunt worden in bepaalde gevallen negatieve waterspanningen gemeten. Deze waarden geven nauwelijks een indicatie van de doorlatendheid, doch alleen over het materiaalgedrag.

Dissipatietest

Het is ook mogelijk het sondeerproces op een bepaalde diepte tijdelijk te stoppen en de afname van de wateroverspanning (dissipatie) als functie van de tijd te registreren. Daarna kan het sondeerproces worden voortgezet.

In doorlatende gronden geeft de dissipatietest een goed beeld van de heersende hydrostatische waterspanning en daarmee van de stijghoogte. Het betreft slechts een indicatie aangezien de meetnauwkeurigheid beperkt is. Door het uitvoeren van meerdere metingen in een grondlaag en de gemiddelde waarde van de stijghoogte te bepalen kan een beduidend hogere nauwkeurigheid worden behaald. Ervaring leert dat de onnauwkeurigheid circa 0,5 m bedraagt.

Voor een meer nauwkeurige bepaling en de optredende fluctuaties zijn peilbuismetingen over een langere waarnemingsperiode nodig, afhankelijk van het doel.

In slecht doorlatende, cohesieve lagen kan met behulp van de dissipatietest een indicatie van de consolidatiecoëfficiënt en daarmee van de verticale (on)doorlatendheid worden verkregen. Hierbij dient de dissipatietest te worden voortgezet totdat de wateroverspanning tenminste met 50 % is afgenomen. In de praktijk komt dat overeen met circa 1/2 uur à 3/4 uur.

Uit berekeningen en kwalitatieve vergelijking van de metingen wordt inzicht verkregen in het consolidatiegedrag van de grond.

Voor het vaststellen van de heersende hydrostatische waterspanning in kleilagen is de dissipatietest in de meeste gevallen weinig geschikt, vanwege de benodigde lange aanpassingstijd en de onnauwkeurigheid.

5 Milieuhygiënisch onderzoek (verkennend bodemonderzoek)

Verantwoording

Titel: Milieuhygiënisch onderzoek: Project: Noord – West 380 kV
Deelgebied: 1
Mastnummer: 703

Projectnummer: B02032.000377.001


Referentienummer: T206878

Revisie: 1.0

Datum: 17 december 2014

Auteur(s): M.J. Vliex

Gecontroleerd door: C.W.F. Jansonius

Paraaf gecontroleerd: 

Goedgekeurd door: J. Assink

Paraaf goedgekeurd: 

Contact: TenneT380kVnw@arcadis.nl



INHOUDSOPGAVE

5.1. Inleiding

5.2. Vooronderzoek

5.3. Veld- en laboratoriumonderzoek

5.4. Resultaten veldonderzoek

5.5. Resultaten laboratoriumonderzoek

5.6. Evaluatie

5.7. Bijlagen H5

Bijlage 5-1: Tekening met situering boringen en peilbuis

Bijlage 5-2: Analysecertificaten

Bijlage 5-3: Toetsing analyseresultaten

Bijlage 5-4: Toetsingskader

Bijlage 5-5: Kwaliteitsborging

Bijlage 5-6: Veldwerkverklaring

5.1 *Inleiding*

5.1.1 *Algemeen*

De strategie voor de uitvoering van het verkennend bodemonderzoek voor de landbodem is gebaseerd op de NEN 5740, Bodem – Landbodem - Strategie voor het uitvoeren van verkennend bodemonderzoek – Onderzoek naar de milieuhygiënische kwaliteit van de bodem, uitgegeven door het Nederlands Normalisatie Instituut (NNI) januari 2009.

Naast een verkennend bodemonderzoek is een waterbodemonderzoek in de watergang op de locatie uitgevoerd. De strategie voor de uitvoering van het waterbodemonderzoek is gebaseerd op de NEN 5720, Bodem – Waterbodem – Strategie voor het uitvoeren van verkennend onderzoek- Onderzoek naar de milieuhygiënische kwaliteit van waterbodem en baggerspecie, uitgegeven door het Nederlands Normalisatie Instituut (NNI) november 2009.

5.1.2 *Aanleiding en doelstelling*

De aanleiding voor het uitvoeren van het verkennend bodemonderzoek en het waterbodemonderzoek is een bodemingreep. In verband hiermee is inzicht in de milieuhygiënische kwaliteit van de bodem (grond en grondwater) en waterbodem noodzakelijk.

De doelstelling van het onderzoek is het vaststellen van de milieuhygiënische bodemkwaliteit van de onderzoekslocatie. Het verkennend bodem- en waterbodemonderzoek is bedoeld om aan te tonen of er mogelijk sprake is van verontreinigde grond en slib.

5.1.3 *Kwaliteitsborging en onafhankelijkheid*

Voor informatie omtrent kwaliteitsborging, zie bijlage 5-5.

Voor de onafhankelijkheidsverklaring van de milieudeskundigen, zie bijlage 5-6.

5.1.4 *Opbouw van het rapport*

In het voorliggende rapport komen de volgende aspecten aan de orde:

- De resultaten van het vooronderzoek (paragraaf 5.2);
- De uitgevoerde veld- en laboratoriumwerkzaamheden (paragraaf 5.3);
- De resultaten van het veldonderzoek (paragraaf 5.4);
- De resultaten van het laboratoriumonderzoek en de interpretatie (paragraaf 5.5);
- Een evaluatie van de onderzoeksresultaten, toetsing van de gekozen onderzoekshypothese en conclusies en aanbevelingen (paragraaf 5.6).

De bijbehorende tekeningen, boorprofielen en analysecertificaten zijn als bijlage opgenomen.

5.2 *Vooronderzoek*

5.2.1 *Algemeen*

In deze paragraaf worden de resultaten van het vooronderzoek besproken. Dit resulteert in een hypothese over de mate van verdenking ten aanzien van bodemverontreiniging op de locatie.

Het vooronderzoek is uitgevoerd conform de NEN 5717 en 5725 met uitzondering van de financieel/juridische aspecten. De resultaten van het vooronderzoek zijn in de volgende paragrafen weergegeven.

5.2.2 *Locatiegegevens*

Voor gedetailleerde informatie van de locatie wordt verwezen naar hoofdstuk 1.

5.2.3 *Geraadpleegde bronnen*

Bij het verzamelen van de historische gegevens zijn verschillende bronnen geraadpleegd. In tabel 5.2.1 zijn de bronnen vermeld. Bij elke bron is een toelichting opgenomen. In paragraaf 5.2.4 zijn de resultaten van het vooronderzoek toegelicht.

Tabel 5.2.1: Overzicht geraadpleegde bronnen tijdens vooronderzoek

Bron	Korte toelichting
Provincie Groningen	Bodeminformatie van de provincie: http://geoservices.provinciegroningen.nl/Flamingo/Kaarten/bodeminformatie/
Waterschap Noorderzijlvest	Telefonisch contact dhr. Bakker en dhr. Van der Klok, 13 – 14 sept 2012
Overige bronnen (archieven)	Indien bovengenoemde bronnen hiertoe aanleiding geven, zijn de archiefbezoeken uitgevoerd om aanvullende informatie te verkrijgen

5.2.4 Resultaten dossieronderzoek

Uit de beschikbare gegevens, verkregen uit bovengenoemde bronnen (tabel 5.2.1), blijkt niet dat ter plaatse van de mastvoet sprake is van (water-)bodemverontreiniging. De aangetroffen informatie gaf geen aanleiding tot het uitvoeren van aanvullend (archief)onderzoek. De locatie kan derhalve beschouwd worden als onverdacht.

5.2.5 Resultaten terreininspectie

De terreininspectie is uitgevoerd door Jan Uitham op 06-03-2013. Tijdens de terreininspectie zijn de volgende onderdelen aan de orde gekomen:

- Huidig terreingebruik;
- Verhardingen en vloeren;
- Boven- en ondergrondse tanks (en vul- en ontluchtingspunten), stookplaatsen, (half)verhardingslagen, ophogingen, storthopen, dempingen en ontgravingen;
- Mogelijke asbestverdenking;
- Of er met iemand gesproken is en wat de uitkomsten hiervan zijn.

Tijdens de terreininspectie zijn geen bijzonderheden aangetroffen.

Er zijn bij de milieukundige werkzaamheden en inspecties geen bijzonderheden waargenomen m.b.t. drainage (geen volledige drainage-inspectie uitgevoerd).

5.2.5.1 Bodemopbouw en geohydrologie

De regionale bodemopbouw is weergegeven in onderstaande tabel 5.2.2. De gegevens uit deze tabel zijn ontleend aan www.dinoloket.nl aangevuld met de lokale locatie specifieke gegevens zoals naar voren komt uit de sonderingen uitgevoerd in het kader van het geotechnische onderzoek (zie hoofdstuk 4) en de handboringen voor het cultuurtechnisch onderzoek (zie hoofdstuk 2).

Tabel 5.2.2: Regionale bodemopbouw

Globale diepte (m NAP)	Samenstelling	Geohydrologische eenheid	Formatie
-0,74 tot -5,8	klei	deklaag	Naaldwijk
-5,8 tot -7,8	zand	deklaag	Naaldwijk
-7,8 tot -14,5	klei	deklaag	Naaldwijk
-14,5 tot -40	zand	watervoerende laag	Peelo

Oppervlaktewaterpeilen

Het peil van de rond de mastlocatie gelegen oppervlaktewater bedraagt circa -2,31 m NAP. Dit is gebaseerd op het AHN2 (Algemeen Hoogtebestand Nederland) en de veldmetingen van het slootprofiel.

Freatisch grondwater

De Gemiddeld Hoogste Grondwaterstand (GHG) en Gemiddeld Laagste Grondwaterstand (GLG) geeft de grondwaterstandsfluctuatie zone aan. Deze kunnen in het veld terug te vinden zijn als hydromorfe profielkenmerken. Op basis van de hydromorfe profielkenmerken in boringen op de locatie is een gemiddelde GHG af te leiden van 0,70 m -mv en de GLG op 1,77 m -mv. Bij een maaiveldniveau van -0,74 m NAP komt dit overeen met een GHG van -1,44 m NAP en een GLG van -2,50 m NAP.

De in peilbuis 70301-1 met filterdiepte 1,9 tot 2,9 m -mv tijdens de veldwerkzaamheden opgenomen freatische stijghoogte is weergegeven in onderstaande tabel. De waarden ten opzichte van maaiveld zijn met de maaiveldhoogte van -0,60 m NAP bij de peilbuis (in het rapport afgerond op twee decimalen) vertaald naar een waarde ten opzichte van NAP.

Tabel 5.2.3: Ondiepe stijghoogte peilbuis 70301-1

Datum	Stijghoogte (m -mv)	Stijghoogte (m NAP)
3/6/2013	1,30	-1,90
3/20/2013	1,14	-1,74

De locatie is niet gelegen in een waterwingebied of boringsvrije zone.

5.2.6 Resultaten voorgaande bodemonderzoeken

Er zijn geen bodemonderzoeken bekend die zijn uitgevoerd op deze locatie, of de informatie over de bodemonderzoeken resulteert niet in een gewijzigde onderzoekshypothese of -strategie.

5.2.7 Opstelling onderzoekshypothese en onderzoeksstrategie

Conform de aanpak van de NEN 5740 dient, op basis van de resultaten van het vooronderzoek een onderzoekshypothese te worden vastgesteld. De hypothese geeft het volgende aan:

- Of de bodem naar verwachting wel of niet verontreinigd is;
- De aard van de verontreinigende stoffen;
- De plaats van voorkomen van de verontreinigende stoffen;
- Of de stoffen worden verwacht in grond en/of grondwater.

De onderzoekshypothese en onderzoeksstrategie voor het verkennend bodemonderzoek en het waterbodemonderzoek is onverdacht (ONV). De onderzoeksstrategie voor het verkennend waterbodemonderzoek is overig water, lintvormig, lichte onderzoeksinspanning (OLL).

In paragraaf 5.3 is de onderzoeksstrategie (boringen, peilbuizen en analyses) uitgewerkt in de vorm van een onderzoeksinspanning (veldwerk en laboratorium).

5.3 Veld- en laboratoriumonderzoek

5.3.1 Veldonderzoek

Het veldonderzoek is verricht op 06-03-2013 volgens de geldende richtlijnen. Het veldwerk heeft bestaan uit de volgende werkzaamheden:

- Het uitvoeren van een terreininspectie;
- Het uitvoeren van 6 handboringen;
- Het zintuiglijk beoordelen van het bij de boringen vrijkomende bodemmateriaal op bodemkundige eigenschappen en op eventueel aanwezige verontreinigingskenmerken, inclusief eventuele asbestverdachte materialen;
- Het nemen van monsters van het bij de boringen vrijkomende bodemmateriaal. De monstertrajecten zijn weergegeven aan de rechterzijde van de boorprofielen in bijlage 1-1;
- Het plaatsen van een peilbuis met een filterlengte van 1,0 m in een van de diepere boorgaten en opnemen grondwaterstand;
- Het doorpompen van de peilbuis direct na plaatsing hiervan.

Onderstaande werkzaamheden zijn op 20-03-2013 verricht.

- Het opnemen van de grondwaterstand in de peilbuis;
- Het verrichten van veldmetingen: bepalen van de zuurgraad (pH) en het elektrisch geleidingsvermogen (E_c) van het grondwater;
- Het nemen van grondwatermonsters uit de peilbuis.

Onderstaande werkzaamheden zijn op 05-03-2013 verricht:

- Het uitvoeren van tien boringen in de watergang;
- Het nemen van één waterbodemmonster.

5.3.2 Laboratoriumonderzoek

Een overzicht van het aantal en van de verrichte laboratoriumanalyses is weergegeven in tabel 5.3.1 en 5.3.2.

Tabel 5.3.1: Overzicht veld- en laboratoriumonderzoek verkennend bodemonderzoek

Onderzoeks-Strategie	Aantal boringen en peilbuizen			Aantal en soort analyses			
	0,5 m -mv	4,0 m -mv	4 m -mv met peilbuis	Grond		Grondwater	
ONV	4	1	1	2	Standaardpakket grond incl. lutum en organische stof	1	Standaardpakket grondwater

* In de boorprofielen zijn nog 2 boringen opgenomen (boring 70307 en 70308). Deze boringen maken geen deel uit van het milieukundig bodemonderzoek, maar horen bij het civieltechnische en geohydrologisch onderzoek. Verder is er nog een extra peilbuis geplaatst deze is uitsluitend gebruikt voor geohydrologisch onderzoek.

Tabel 5.3.2: Overzicht veld- en laboratoriumonderzoek waterbodemonderzoek

Boring	Monster	Analyse
703001bs	703001bs-1	Pakket A: Standaard waterbodemonderzoek regionale wateren

Voor de toegepaste methoden bij het laboratoriumonderzoek wordt verwezen naar bijlage 5-5.

5.3.3 Afwijkingen van de onderzoeksstrategie

Er zijn geen afwijkingen geweest van de onderzoeksstrategie.

5.4 Resultaten veldonderzoek

5.4.1 Bodemopbouw en grondwatergegevens

De resultaten van de bodemkundige beoordeling van de boringen zijn in bijlage 1-1 in de vorm van boorprofielen weergegeven. Op basis van deze boorprofielen kan de bodemopbouw als volgt worden beschreven.

- Vanaf maaiveld tot circa 3,3 à 3,5 m -mv bevindt zich klei;
- Van 3,3 à 3,5 tot 6 m -mv (maximale boordiepte) is zeer fijn zand aangetroffen.

In onderstaande tabel zijn de resultaten van de veldmetingen van het grondwater weergegeven.

Tabel 5.4.1: Resultaten veldmetingen grondwater

Peilbuis	Filterstelling (m -mv)	Grondwaterstand (m -mv)	pH (-)	Ec (µS/cm)
70301	1,9 – 2,9	1,30	6,8	1800

5.4.2 Zintuiglijke waarnemingen

Tijdens het veldwerk zijn er zintuiglijk geen waarnemingen gedaan die duiden op een verontreiniging.

5.4.3 Monsterselectie

De selectie van de te analyseren grondmonsters, zoals genoemd in onderstaande tabel, heeft plaatsgevonden op basis van de in de voorgaande paragrafen genoemde resultaten van het veldonderzoek.

De monsters zijn dusdanig geselecteerd dat, na uitvoering van de analyses, een zo representatief mogelijk beeld verkregen wordt van de milieuhygiënische kwaliteit van boven- en ondergrond. Voor de situering van de boringen en peilbuis wordt verwezen naar bijlage 5-1.

Tabel 5.4.2: Monsterselectie

Monstercode	Monstertraject (m -mv)	Boringnummers	Analysepakket
MMbg01	0,0 - 0,5	70301-1, 70302-1, 70303-1, 70304-1, 70304-2, 70305-1, 70305-2, 70306-1, 70306-2	Standaardpakket grond incl. lutum en organische stof
MMog01	0,4 - 1,7	70301-2, 70301-3, 70301-4, 70302-2, 70302-3, 70302-4	Standaardpakket grond incl. lutum en organische stof

In het kader van het slibonderzoek is er op één plek tien steken genomen, waaruit in het veld één mengmonster is samengesteld. Het betreft het mengmonster 703001bs-1. Het slib is bemonsterd en geanalyseerd op het pakket A: Standaard waterbodembodem regionale wateren.

5.5 Resultaten laboratoriumonderzoek

5.5.1 Analyseresultaten

De analysecertificaten met de resultaten van het laboratoriumonderzoek en een toelichting op de toegepaste analysemethoden zijn weergegeven in bijlage 5-2. In bijlage 5-3 zijn de getoetste analyseresultaten weergegeven.

5.5.2 Toetsingskader

Zie bijlage 5-4.

5.5.3 Overschrijdingen

Uit de toetsing van de gemeten waarden blijkt dat in twee van de onderzochte monsters gehalten boven de toetsingswaarden zijn aangetroffen. Deze overschrijdingen zijn weergegeven in tabel 5.5.1 en 5.5.2 (grond), tabel 5.5.3 (grondwater) en tabel 5.5.4 (slib).

Tabel 5.5.1: Overschrijdingen van de toetsingswaarden grondmonsters (Circulaire bodemsanering)

Monster	Monstertraject (m -mv)	Boringnummers	Mate van verontreiniging		
			> AW	>T	> I
MMbg01	0,0 - 0,5	70301-1, 70302-1, 70303-1, 70304-1, 70304-2, 70305-1, 70305-2, 70306-1, 70306-2	Molybdeen	-	-
MMog01	0,4 - 1,7	70301-2, 70301-3, 70301-4, 70302-2, 70302-3, 70302-4	-	-	-

> AW : overschrijding van de Achtergrondwaarde

> T : overschrijding van de Tussenwaarde

> I : overschrijding van de Interventiewaarde

- : geen overschrijding

Tabel 5.5.2: Overschrijdingen van de toetsingswaarden grondmonsters (Besluit bodemkwaliteit)

Monster	Monstertraject (m -mv)	Boringnummers	Bodemkwaliteitsklasse generiek beleid			
			> AW	> MWw	>MWi	Oordeel*
MMbg01	0,0 - 0,5	70301-1, 70302-1, 70303-1, 70304-1, 70304-2, 70305-1, 70305-2, 70306-1, 70306-2	Molybdeen	-	-	Achtergrondwaarde
MMog01	0,4 - 1,7	70301-2, 70301-3, 70301-4, 70302-2, 70302-3, 70302-4	-	-	-	Achtergrondwaarde

> AW : overschrijding van de Achtergrondwaarde

> MWw : overschrijding van de maximale waarde Wonen

> MWi : overschrijding van de maximale waarde Industrie

- : geen overschrijding

* : het betreft hier het oordeel voor ontvangende bodem.

Tabel 5.5.3: Overschrijdingen van toetsingswaarden grondwatermonsters (Circulaire bodemsanering)

Peilbuis	Filterstelling (m -mv)	Mate van verontreiniging		
		> S	> T	> I
70301	1,9 – 2,9	Barium	-	-

- > S : overschrijding van de Streefwaarde
- > T : overschrijding van de Tussenwaarde
- > I : overschrijding van de Interventiewaarde
- : geen overschrijding

Tabel 5.5.4 Overschrijdingen van toetsingswaarden slibmonsters (Besluit Bodemkwaliteit)

Monster	Toetsing verspreiding op aangrenzend perceel	Toetsing toepassen in oppervlaktewater
703001bs-1	Verspreidbaar	Klasse A

Conclusie

In de bovengrond is een lichte verontreiniging met molybdeen aangetroffen. Aangezien uit de boorprofielen geen aanwijzingen zijn af te leiden dat er sprake is van een verontreiniging, betreft het hier een van nature verhoogde achtergrondwaarde. In de ondergrond is geen verontreiniging aangetoond. In het grondwater is een lichte verhoging van de concentratie barium aangetoond. De verhoogde concentratie barium betreft echter geen verontreiniging. Verhoogde bariumconcentraties zijn van nature aanwezig in dit gebied. Het slib is beoordeeld als verspreidbaar en klasse A toepasbaar.

5.6 Evaluatie

5.6.1 Algemeen

In dit hoofdstuk vindt de evaluatie plaats van de resultaten van het veld- en laboratoriumonderzoek. Op basis hiervan is de milieuhygiënische kwaliteit van de bodem (grond, grondwater en slib) beschreven.

5.6.2 Milieuhygiënische kwaliteit van de bodem

Uit de resultaten van het laboratoriumonderzoek blijkt het volgende:

- In de bovengrond is een lichte verontreiniging met molybdeen aangetoond. In de ondergrond is geen verontreiniging aangetoond;
- In het grondwater is een lichte verontreiniging aangetoond met barium. De concentratie barium is van nature verhoogd;
- Het slib is beoordeeld als verspreidbaar en klasse A toepasbaar.

5.6.3 Conclusies en aanbevelingen

Uit het uitgevoerde bodemonderzoek kan het volgende worden geconcludeerd:

- Op basis van de gemeten gehalten in grond en grondwater wordt de hypothese 'onverdacht' bevestigd;
- Visueel zijn geen aanwijzingen dat er sprake is van bodemverontreiniging.
- In de grond wordt voor geen van de geanalyseerde parameters de waarde voor nader onderzoek (tussenwaarden) of de interventiewaarde overschreden;
- In het grondwater wordt voor geen van de geanalyseerde parameters de waarde voor nader onderzoek (tussenwaarde) of de interventiewaarde overschreden;
- Het slib in de watergang is beoordeeld als verspreidbaar en klasse A toepasbaar;
- De gevonden gehalten in de bodem vormen in milieuhygiënische zin geen belemmeringen voor het toekomstige gebruik van de locatie.

Indien er grond van de locatie vrijkomt voor hergebruik elders, moet er rekening mee worden gehouden dat deze niet zonder meer vrij toepasbaar is. Op hergebruik van grond en baggerspecie is het Besluit bodemkwaliteit van toepassing. Hiervoor geldt een andere onderzoeksstrategie.

5.7 *Bijlagen H5*

Bijlage 5-1: Tekening met situering boringen en peilbuis

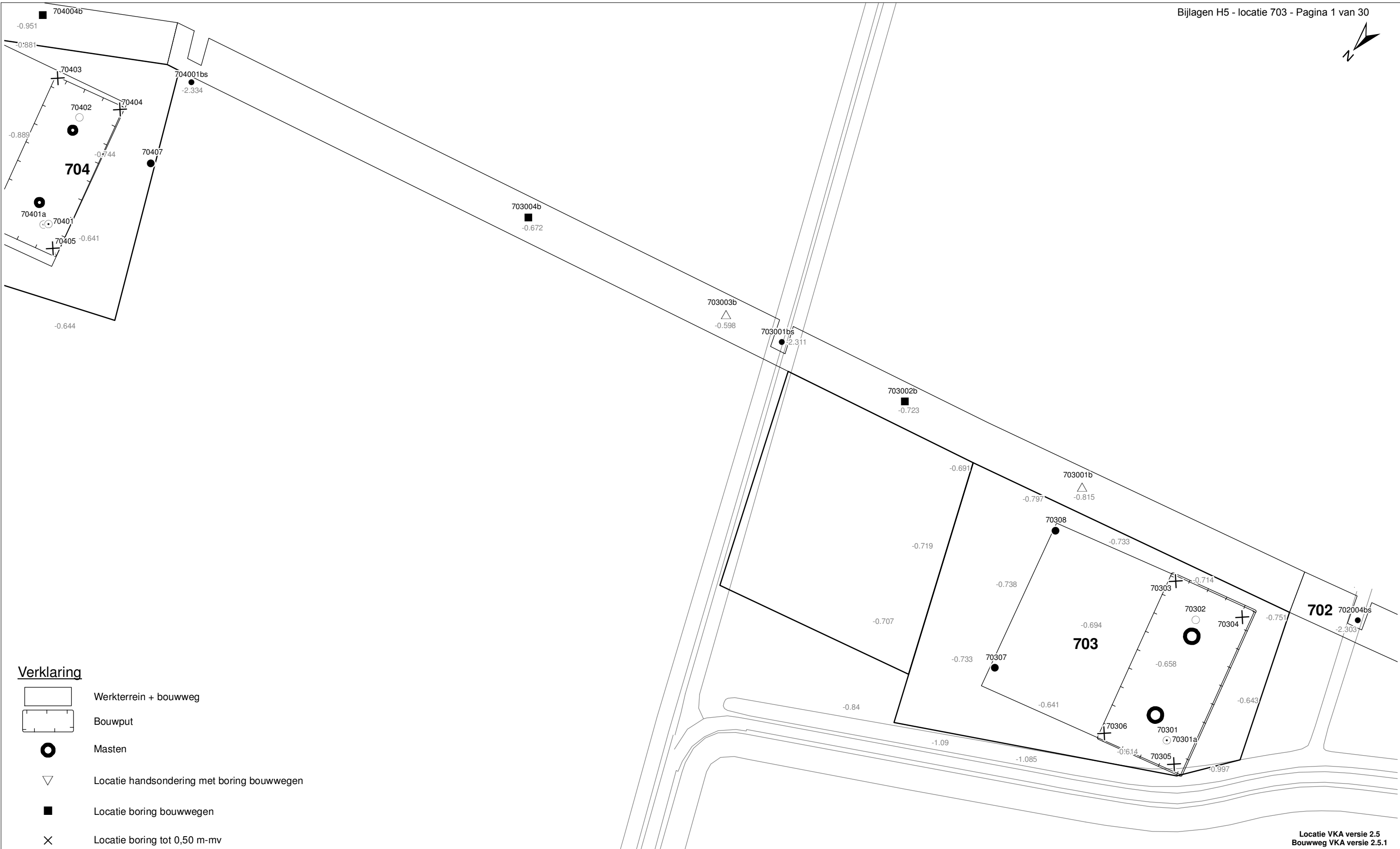
Bijlage 5-2: Analysecertificaten

Bijlage 5-3: Toetsing analyseresultaten

Bijlage 5-4: Toetsingskader

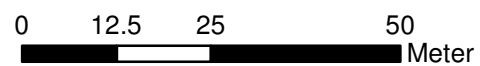
Bijlage 5-5: Kwaliteitsborging

Bijlage 5-6: Veldwerkverklaring



Verklaring

- Werkterrein + bouwweg
- Bouwput
- Masten
- Locatie handsondering met boring bouwwegen
- Locatie boring bouwwegen
- Locatie boring tot 0,50 m-mv
- Locatie boring tot 1,20 m-mv
- Locatie boring tot 4,00 m-mv
- Locatie boring + peilbuis
- Locatie slibmonster (Locatie)
- Locatie slibmonster (Bouwweg)



Locatie VKA versie 2.5
Bouwweg VKA versie 2.5.1

TITEL		BOORPUNTEN KAART MAST : 703			
		Noord - West 380 kV			
STATUS	GETEKEND DOOR T. Cornea	AFD.	PAR.	OPDRACHTGEVER TenneT	
	GECONTROLEERD DOOR E. Aldershof	AFD.	PAR.	OMSCHRIJVING WIJZIGING	GETEKEND BIJ ARCADIS
	VOOR AKKOORD M. van Driel	AFD.	PAR.	SCHAAL 1:1000	DATUM 1e UITGAVE 02.04.2014
VAKGEBIED	TEK. SOORT	PROJECT NR.	FORMAT A3	NUMMER Mast nr. 703	WLIZ NR. 1

ARCADIS Regio B.V.
T.a.v. Mw. M. de Lange
Postbus 63
9400 AB ASSEN

Analyscertificaat

Datum: 14-03-2013

Hierbij ontvangt u de resultaten van het navolgende laboratoriumonderzoek.

Certificaatnummer	2013029310
Uw projectnummer	703
Uw projectnaam	
Uw ordernummer	B02032.000377
Monster(s) ontvangen	10-03-2013

Dit certificaat mag uitsluitend in zijn geheel worden gereproduceerd.
Aanvullende informatie behorend bij dit analysecertificaat kunt U vinden in het overzicht "Specificaties Analysemethoden". Extra exemplaren zijn verkrijgbaar bij de afdeling Verkoop en Advies.

De grondmonsters worden tot 6 weken na datum ontvangst bewaard en watermonsters tot 2 weken na datum ontvangst. Zonder tegenbericht worden de monsters nadien afgevoerd.
Indien de monsters langer bewaard dienen te blijven verzoeken wij U dit exemplaar uiterlijk 1 week voor afloop van de standaardbewaarperiode ondertekend aan ons te retourneren. Voor de kosten van het langer bewaren van monsters verwijzen wij naar de prijslijst.

Bewaren tot:

Datum:

Naam:

Handtekening:

Wij vertrouwen erop uw opdracht hiermee naar verwachting te hebben uitgevoerd, mocht U naar aanleiding van dit analysecertificaat nog vragen hebben verzoeken wij U contact op te nemen met de afdeling Verkoop en Advies.

Met vriendelijke groet,

Eurofins Analytico B.V.



Ing. A. Veldhuizen
Technical Manager

Eurofins Analytico B.V.

Gildeweg 44-46
3771 NB Barneveld
P.O. Box 459
3770 AL Barneveld NL

Tel. +31 (0)34 242 63 00
Fax +31 (0)34 242 63 99
E-mail info-env@eurofins.nl
Site www.eurofins.nl

BNP Paribas S.A. 227 9245 25
VAT/BTW No. NL 8043.14.883.B01
KvK No. 09088623
IBAN: NL71BNPA0227924525
BIC: BNPANL2A

Eurofins Analytico B.V. is erkend door het Vlaamse Gewest (OVAM en Dep. LNE), het Brusselse Gewest (BIM), het Waalse Gewest (DGRNE-OWD) en door de overheden van Frankrijk en Luxemburg (MEV).

Analysecertificaat

Uw projectnummer	703	Certificaatnummer/Versie	2013029310/1
Uw projectnaam		Startdatum	08-03-2013
Uw ordernummer	B02032.000377	Rapportagedatum	14-03-2013/09:27
Datum monstername	05-03-2013	Bijlage	A, B, C
Monsternemer	jan uitham	Pagina	1/2
Monstermatrix	Grond; Waterbodem (AS3000)		
Projectcode	2794 - Arcadis - TenneT Noord-West 380 kV		

Analyse	Eenheid	1
----------------	----------------	----------

Bodemkundige analyses

S	Droge stof	% (m/m)	29.2
S	Organische stof	% (m/m) ds	5.5
S	Gloeirest	% (m/m) ds	90.4
S	Korrelgrootte < 2 µm	% (m/m) ds	57.9

Metalen

S	Barium (Ba)	mg/kg ds	<98
S	Cadmium (Cd)	mg/kg ds	<0.40
S	Kobalt (Co)	mg/kg ds	7.6
S	Koper (Cu)	mg/kg ds	<10
S	Kwik (Hg)	mg/kg ds	<0.10
S	Molybdeen (Mo)	mg/kg ds	<1.5
S	Nikkel (Ni)	mg/kg ds	26
S	Lood (Pb)	mg/kg ds	<20
S	Zink (Zn)	mg/kg ds	75

Minerale olie

	Minerale olie (C10-C12)	mg/kg ds	<9.0
	Minerale olie (C12-C16)	mg/kg ds	<15
	Minerale olie (C16-C21)	mg/kg ds	27
	Minerale olie (C21-C30)	mg/kg ds	56
	Minerale olie (C30-C35)	mg/kg ds	110
	Minerale olie (C35-C40)	mg/kg ds	26
S	Minerale olie totaal (C10-C40)	mg/kg ds	240
	Chromatogram olie (GC)		Zie bijl.

Polychloorbifenylen, PCB

S	PCB 28	mg/kg ds	<0.0050
S	PCB 52	mg/kg ds	<0.0050
S	PCB 101	mg/kg ds	<0.0050
S	PCB 118	mg/kg ds	<0.0050
S	PCB 138	mg/kg ds	0.0055

Nr. **Monsteromschrijving**
1 703001bs (25-35)

Analytico-nr.
7437612

Q: door RvA geaccrediteerde verrichting
A: AP04 erkende verrichting
S: AS 3000 erkende verrichting

Dit certificaat mag uitsluitend in zijn geheel worden gereproduceerd.

Eurofins Analytico B.V.

Gildeweg 44-46
3771 NB Barneveld
P.O. Box 459
3770 AL Barneveld NL
Tel. +31 (0)34 242 63 00
Fax +31 (0)34 242 63 99
E-mail info-env@eurofins.nl
Site www.eurofins.nl

BNP Paribas S.A. 227 9245 25
VAT/BTW No. NL 8043.14.883.B01
KvK No. 09088623
IBAN: NL71BNP0227924525
BIC: BNPANL2A

Eurofins Analytico B.V. is erkend door het Vlaamse Gewest (OVAM en Dep. LNE), het Brusselse Gewest (BIM), het Waalse Gewest (DGRNE-OWD) en door de overheden van Frankrijk en Luxemburg (MEV).



Analysecertificaat

Uw projectnummer	703	Certificaatnummer/Versie	2013029310/1
Uw projectnaam		Startdatum	08-03-2013
Uw ordernummer	B02032.000377	Rapportagedatum	14-03-2013/09:27
Datum monstername	05-03-2013	Bijlage	A, B, C
Monsternemer	jan uitham	Pagina	2/2
Monstermatrix	Grond; Waterbodem (AS3000)		
Projectcode	2794 - Arcadis - TenneT Noord-West 380 kV		

Analyse	Eenheid	1
S PCB 153	mg/kg ds	<0.0050
S PCB 180	mg/kg ds	<0.0050
S PCB (som 7) (factor 0,7)	mg/kg ds	0.026 ¹⁾

Polycyclische Aromatische Koolwaterstoffen, PAK

S Naftaleen	mg/kg ds	<0.25
S Fenanthreen	mg/kg ds	<0.25
S Anthraceen	mg/kg ds	<0.25
S Fluorantheen	mg/kg ds	<0.25
S Benzo(a)anthraceen	mg/kg ds	<0.25
S Chryseen	mg/kg ds	<0.25
S Benzo(k)fluorantheen	mg/kg ds	<0.25
S Benzo(a)pyreen	mg/kg ds	<0.25
S Benzo(ghi)peryleen	mg/kg ds	<0.25
S Indeno(123-cd)pyreen	mg/kg ds	<0.25
S PAK VROM (10) (factor 0,7)	mg/kg ds	1.8 ²⁾

Nr. **Monsteromschrijving**
1 703001bs (25-35)

Analytico-nr.
7437612

Eurofins Analytico B.V.



Q: door RvA geaccrediteerde verrichting
A: AP04 erkende verrichting
S: AS 3000 erkende verrichting

Dit certificaat mag uitsluitend in zijn geheel worden gereproduceerd.

Akkoord
Pr.coörd.



Gildeweg 44-46
3771 NB Barneveld
P.O. Box 459
3770 AL Barneveld NL
Tel. +31 (0)34 242 63 00
Fax +31 (0)34 242 63 99
E-mail info-env@eurofins.nl
Site www.eurofins.nl

BNP Paribas S.A. 227 9245 25
VAT/BTW No. NL 8043.14.883.B01
KvK No. 09088623
IBAN: NL71BNP0227924525
BIC: BNPANL2A

Eurofins Analytico B.V. is erkend door het Vlaamse Gewest (OVAM en Dep. LNE), het Brusselse Gewest (BIM), het Waalse Gewest (DGRNE-OWD) en door de overheden van Frankrijk en Luxemburg (MEV).

Bijlage (A) met deelmonsterinformatie behorende bij analysecertificaat 2013029310/1

Pagina 1/1

Analytico-nr.	Boornr	Omschrijving	Van	Tot	Barcode	Monsteromschrijving
7437612	703001bs	1	25	35	0530727496	703001bs (25-35)



Eurofins Analytico B.V.

Gildeweg 44-46
3771 NB Barneveld
P.O. Box 459
3770 AL Barneveld NL

Tel. +31 (0)34 242 63 00
Fax +31 (0)34 242 63 99
E-mail info-env@eurofins.nl
Site www.eurofins.nl

BNP Paribas S.A. 227 9245 25
VAT/BTW No. NL 8043.14.883.B01
KvK No. 09088623
IBAN: NL71BNPA0227924525
BIC: BNPANL2A

Eurofins Analytico B.V. is erkend door het Vlaamse Gewest (OVAM en Dep. LNE), het Brusselse Gewest (BIM), het Waalse Gewest (DGRNE-OWD) en door de overheden van Frankrijk en Luxemburg (MEV).

Bijlage (B) met opmerkingen behorende bij analysecertificaat 2013029310/1

Pagina 1/1

Opmerking 1)

Rapportagegrens verhoogd t.g.v. verdunning monster.

Opmerking 2)

Rapportagegrens verhoogd t.g.v. verdunning van het monster vanwege matrixstoring.

**Eurofins Analytico B.V.**

Gildeweg 44-46 Tel. +31 (0)34 242 63 00
3771 NB Barneveld Fax +31 (0)34 242 63 99
P.O. Box 459 E-mail info-env@eurofins.nl
3770 AL Barneveld NL Site www.eurofins.nl

BNP Paribas S.A. 227 9245 25
VAT/BTW No. NL 8043.14.883.B01
KvK No. 09088623
IBAN: NL71BNPA0227924525
BIC: BNPANL2A

Eurofins Analytico B.V. is erkend door het Vlaamse Gewest (OVAM en Dep. LNE), het Brusselse Gewest (BIM), het Waalse Gewest (DGRNE-OWD) en door de overheden van Frankrijk en Luxemburg (MEV).

Bijlage (C) met methodeverwijzingen behorende bij analysecertificaat 2013029310/1

Pagina 1/1

Analyse	Methode	Techniek	Referentiemethode
Droge stof	W0104	Gravimetrie	Cf. pb 3210-1 en cf. NEN-EN 12880
Organische stof/Gloeirest	W0109	ICP-AES	Cf. 3210-2a/b en cf. NEN 5754/EN 12879
Korrelgrootte < 2 µm (Lutum) Sedimentatie	W0173	Sedimentatie	Cf. pb 3210-3 en cf. NEN 5753
Barium (Ba)	W0423	ICP-MS	Cf. NEN-EN-ISO 17294-2
Cadmium (Cd)	W0423	ICP-MS	Cf. pb 3210-4/3250-1 & NEN-EN-ISO 17294-2
Kobalt (Co)	W0423	ICP-MS	Cf. pb 3210-4/3250-1 & NEN-EN-ISO 17294-2
Koper (Cu)	W0423	ICP-MS	Cf. pb 3210-4/3250-1 & NEN-EN-ISO 17294-2
Kwik (Hg)	W0423	ICP-MS	Cf. pb 3210-4/3250-1 & NEN-EN-ISO 17294-2
Molybdeen (Mo)	W0423	ICP-MS	Cf. pb 3210-4/3250-1 & NEN-EN-ISO 17294-2
Nikkel (Ni)	W0423	ICP-MS	Cf. pb 3210-4/3250-1 & NEN-EN-ISO 17294-2
Lood (Pb)	W0423	ICP-MS	Cf. pb 3210-4/3250-1 & NEN-EN-ISO 17294-2
Zink (Zn)	W0423	ICP-MS	Cf. pb 3210-4/3250-1 & NEN-EN-ISO 17294-2
Minerale Olie (GC)	W0202	GC-FID	Cf. pb 3210-6 en gw. NEN 6978
Chromatogram M0 (GC)	W0202	GC-FID	Eigen methode
Polychloorbifenylen (PCB)	W0271	GC-MS	Cf. pb. 3210-7 & gw. NEN 6980
PAK (VROM)	W0271	GC-MS	Cf. pb. 3210-5 & gw. NEN-ISO 18287
PAK som AS3000/AP04	W0271	GC-MS	gw. NEN-ISO 18287

Nadere informatie over de toegepaste onderzoeksmethoden alsmede een classificatie van de meetonzekerheid staan vermeld in ons overzicht "Specificaties analysemethoden", versie 2011.

Eurofins Analytico B.V.

Gildeweg 44-46
3771 NB Barneveld
P.O. Box 459
3770 AL Barneveld NL


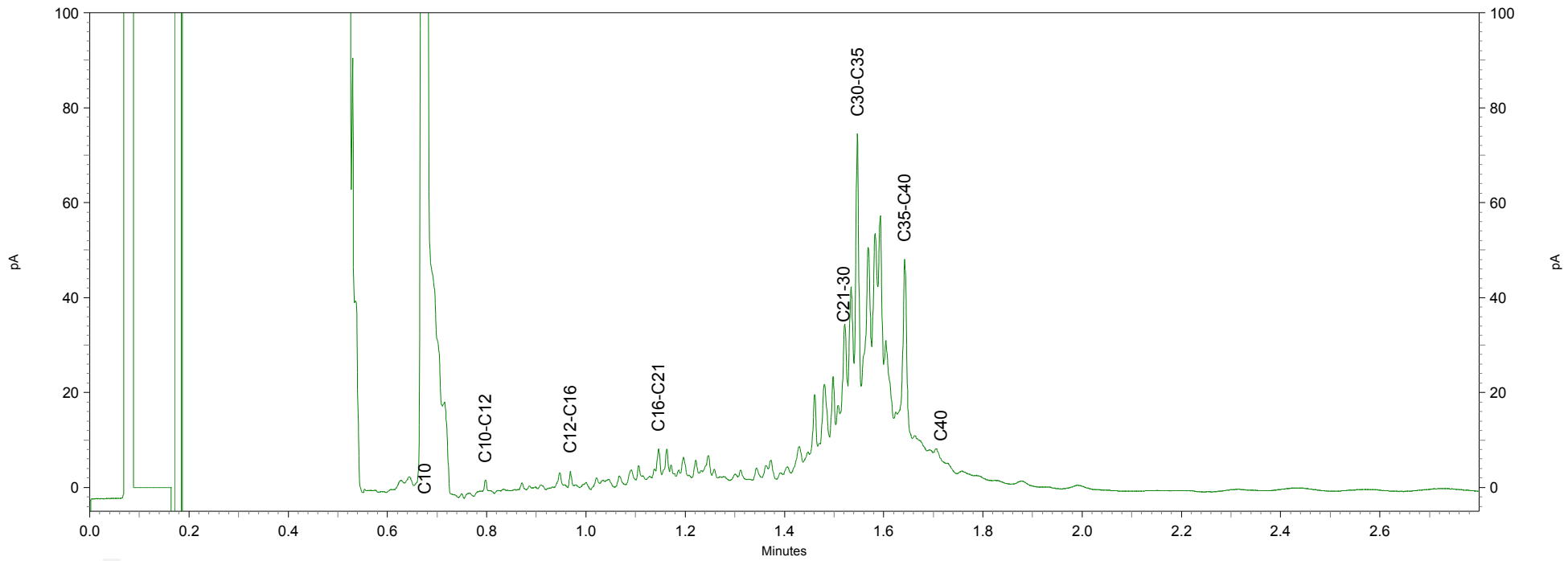
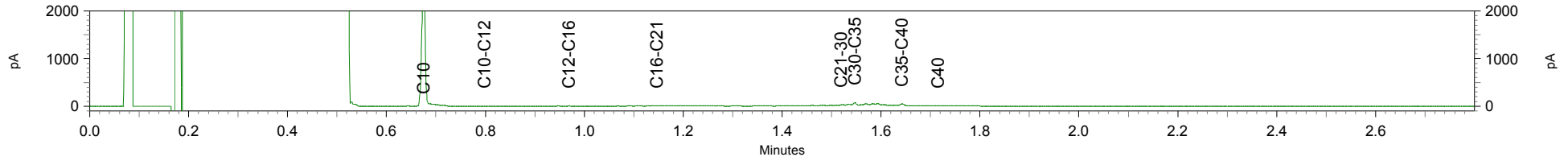
Tel. +31 (0)34 242 63 00
Fax +31 (0)34 242 63 99
E-mail info-env@eurofins.nl
Site www.eurofins.nl

BNP Paribas S.A. 227 9245 25
VAT/BTW No. NL 8043.14.883.B01
KvK No. 09088623
IBAN: NL71BNP0227924525
BIC: BNPANL2A

Eurofins Analytico B.V. is erkend door het Vlaamse Gewest (OVAM en Dep. LNE), het Brusselse Gewest (BIM), het Waalse Gewest (DGRNE-OWD) en door de overheden van Frankrijk en Luxemburg (MEV).

Chromatogram TPH/ Mineral Oil

Sample ID.: 7437612
Certificate no.: 2013029310
Sample description.: 703001bs (25-35)
V



ARCADIS Regio B.V.
T.a.v. Mw. M. de Lange
Postbus 63
9400 AB ASSEN

Analyscertificaat

Datum: 14-03-2013

Hierbij ontvangt u de resultaten van het navolgende laboratoriumonderzoek.

Certificaatnummer	2013029319
Uw projectnummer	703
Uw projectnaam	
Uw ordernummer	B02032.000377
Monster(s) ontvangen	10-03-2013

Dit certificaat mag uitsluitend in zijn geheel worden gereproduceerd.
Aanvullende informatie behorend bij dit analysecertificaat kunt U vinden in het overzicht "Specificaties Analysemethoden". Extra exemplaren zijn verkrijgbaar bij de afdeling Verkoop en Advies.

De grondmonsters worden tot 6 weken na datum ontvangst bewaard en watermonsters tot 2 weken na datum ontvangst. Zonder tegenbericht worden de monsters nadien afgevoerd.
Indien de monsters langer bewaard dienen te blijven verzoeken wij U dit exemplaar uiterlijk 1 week voor afloop van de standaardbewaarperiode ondertekend aan ons te retourneren. Voor de kosten van het langer bewaren van monsters verwijzen wij naar de prijslijst.

Bewaren tot:

Datum:

Naam:

Handtekening:

Wij vertrouwen erop uw opdracht hiermee naar verwachting te hebben uitgevoerd, mocht U naar aanleiding van dit analysecertificaat nog vragen hebben verzoeken wij U contact op te nemen met de afdeling Verkoop en Advies.

Met vriendelijke groet,

Eurofins Analytico B.V.



Ing. A. Veldhuizen
Technical Manager

Eurofins Analytico B.V.

Gildeweg 44-46
3771 NB Barneveld
P.O. Box 459
3770 AL Barneveld NL

Tel. +31 (0)34 242 63 00
Fax +31 (0)34 242 63 99
E-mail info-env@eurofins.nl
Site www.eurofins.nl

BNP Paribas S.A. 227 9245 25
VAT/BTW No. NL 8043.14.883.B01
KvK No. 09088623
IBAN: NL71BNPA0227924525
BIC: BNPANL2A

Eurofins Analytico B.V. is erkend door het Vlaamse Gewest (OVAM en Dep. LNE), het Brusselse Gewest (BIM), het Waalse Gewest (DGRNE-OWD) en door de overheden van Frankrijk en Luxemburg (MEV).

Analysecertificaat

Uw projectnummer	703	Certificaatnummer/Versie	2013029319/1
Uw projectnaam		Startdatum	08-03-2013
Uw ordernummer	B02032.000377	Rapportagedatum	14-03-2013/15:22
Datum monstername	06-03-2013	Bijlage	A, B, C
Monsternemer	jan uitham	Pagina	1/2
Monstermatrix	Grond; Grond (AS3000)		
Projectcode	2794 - Arcadis - TenneT Noord-West 380 kV		

Analyse	Eenheid	1	2
Voorbehandeling			
Cryogeen malen AS3000		Uitgevoerd	Uitgevoerd
Bodemkundige analyses			
S Droge stof	% (m/m)	74.2	72.5
S Organische stof	% (m/m) ds	5.3	1.7
Q Gloeirest	% (m/m) ds	92.8	96.4
S Korrelgrootte < 2 µm (Lutum)	% (m/m) ds	27.8	27.6
Metalen			
S Barium (Ba)	mg/kg ds	26	28
S Cadmium (Cd)	mg/kg ds	<0.17	<0.17
S Kobalt (Co)	mg/kg ds	8.0	8.7
S Koper (Cu)	mg/kg ds	10	6.7
S Kwik (Hg)	mg/kg ds	<0.050	<0.050
S Molybdeen (Mo)	mg/kg ds	1.7	<1.5
S Nikkel (Ni)	mg/kg ds	27	22
S Lood (Pb)	mg/kg ds	21	15
S Zink (Zn)	mg/kg ds	64	48
Minerale olie			
Minerale olie (C10-C12)	mg/kg ds	<3.0	<3.0
Minerale olie (C12-C16)	mg/kg ds	<5.0	<5.0
Minerale olie (C16-C21)	mg/kg ds	<6.0	<6.0
Minerale olie (C21-C30)	mg/kg ds	<12	<12
Minerale olie (C30-C35)	mg/kg ds	<6.0	<6.0
Minerale olie (C35-C40)	mg/kg ds	<6.0	<6.0
S Minerale olie totaal (C10-C40)	mg/kg ds	<38	<38
Polychloorbifenylen, PCB			
S PCB 28	mg/kg ds	<0.0010	<0.0010
S PCB 52	mg/kg ds	<0.0010	<0.0010
S PCB 101	mg/kg ds	<0.0010	<0.0010
S PCB 118	mg/kg ds	<0.0010	<0.0010

Nr. Monsteromschrijving

1	70301 (0-35) 70302 (0-35) 70303 (0-50) 70304 (0-30) 70304 (30-50) 70305 (0-20) 70305 (20-50) 70306 (
2	70301 (35-75) 70301 (75-120) 70301 (120-170) 70302 (35-75) 70302 (75-100) 70302 (100-150)

Analytico-nr.

7437628

7437629

Q: door RvA geaccrediteerde verrichting

A: AP04 erkende verrichting

S: AS 3000 erkende verrichting

Dit certificaat mag uitsluitend in zijn geheel worden gereproduceerd.

Eurofins Analytico B.V.

Gildeweg 44-46
 3771 NB Barneveld
 P.O. Box 459
 3770 AL Barneveld NL

Tel. +31 (0)34 242 63 00
 Fax +31 (0)34 242 63 99
 E-mail info-env@eurofins.nl
 Site www.eurofins.nl

BNP Paribas S.A. 227 9245 25
 VAT/BTW No. NL 8043.14.883.B01
 KvK No. 09088623
 IBAN: NL71BNP0227924525
 BIC: BNPANL2A

Eurofins Analytico B.V. is erkend door het Vlaamse Gewest (OVAM en Dep. LNE), het Brusselse Gewest (BIM), het Waalse Gewest (DGRNE-OWD) en door de overheden van Frankrijk en Luxemburg (MEV).



Analysecertificaat

Uw projectnummer	703	Certificaatnummer/Versie	2013029319/1
Uw projectnaam		Startdatum	08-03-2013
Uw ordernummer	B02032.000377	Rapportagedatum	14-03-2013/15:22
Datum monstername	06-03-2013	Bijlage	A, B, C
Monsternemer	jan uitham	Pagina	2/2
Monstermatrix	Grond; Grond (AS3000)		
Projectcode	2794 - Arcadis - TenneT Noord-West 380 kV		

Analyse	Eenheid	1	2
S PCB 138	mg/kg ds	<0.0010	<0.0010
S PCB 153	mg/kg ds	<0.0010	<0.0010
S PCB 180	mg/kg ds	<0.0010	<0.0010
S PCB (som 7) (factor 0,7)	mg/kg ds	0.0049 ¹⁾	0.0049 ¹⁾
Polycyclische Aromatische Koolwaterstoffen, PAK			
S Naftaleen	mg/kg ds	<0.050	<0.050
S Fenanthreen	mg/kg ds	<0.050	<0.050
S Anthraceen	mg/kg ds	<0.050	<0.050
S Fluorantheen	mg/kg ds	<0.050	<0.050
S Benzo(a)anthraceen	mg/kg ds	<0.050	<0.050
S Chryseen	mg/kg ds	<0.050	<0.050
S Benzo(k)fluorantheen	mg/kg ds	<0.050	<0.050
S Benzo(a)pyreen	mg/kg ds	<0.050	<0.050
S Benzo(ghi)peryleen	mg/kg ds	<0.050	<0.050
S Indeno(123-cd)pyreen	mg/kg ds	<0.050	<0.050
S PAK VROM (10) (factor 0,7)	mg/kg ds	0.35 ¹⁾	0.35 ¹⁾

Nr. Monsteromschrijving

1	70301 (0-35) 70302 (0-35) 70303 (0-50) 70304 (0-30) 70304 (30-50) 70305 (0-20) 70305 (20-50) 70306 (
2	70301 (35-75) 70301 (75-120) 70301 (120-170) 70302 (35-75) 70302 (75-100) 70302 (100-150)

Analytico-nr.

7437628
7437629

Eurofins Analytico B.V.



Q: door RvA geaccrediteerde verrichting
A: AP04 erkende verrichting
S: AS 3000 erkende verrichting

Dit certificaat mag uitsluitend in zijn geheel worden gereproduceerd.

Akkoord
Pr.coörd.

VA

Gildeweg 44-46
3771 NB Barneveld
P.O. Box 459
3770 AL Barneveld NL
Tel. +31 (0)34 242 63 00
Fax +31 (0)34 242 63 99
E-mail info-env@eurofins.nl
Site www.eurofins.nl

BNP Paribas S.A. 227 9245 25
VAT/BTW No. NL 8043.14.883.B01
KvK No. 09088623
IBAN: NL71BNP0227924525
BIC: BNPANL2A

Eurofins Analytico B.V. is erkend door het Vlaamse Gewest (OVAM en Dep. LNE), het Brusselse Gewest (BIM), het Waalse Gewest (DGRNE-OWD) en door de overheden van Frankrijk en Luxemburg (MEV).



Bijlage (A) met deelmonsterinformatie behorende bij analysecertificaat 2013029319/1

Pagina 1/1

Analytico-nr.	Boornr	Omschrijving	Van	Tot	Barcode	Monsteromschrijving
7437628	70303	1	0	50	0530727667	70301 (0-35) 70302 (0-35) 70303
7437628	70304	1	0	30	0530727663	
7437628	70305	1	0	20	0530727653	
7437628	70306	1	0	25	0530727659	
7437628	70304	2	30	50	0530727655	
7437628	70305	2	20	50	0530727657	
7437628	70306	2	25	50	0530727654	
7437628	70301	1	0	35	0530727665	
7437628	70302	1	0	35	0530727658	
7437629	70301	2	35	75	0530727664	70301 (35-75) 70301 (75-120) 70302
7437629	70302	2	35	75	0530727662	
7437629	70301	3	75	120	0530727656	
7437629	70302	3	75	100	0530727661	
7437629	70301	4	120	170	0530727666	
7437629	70302	4	100	150	0530727660	



Eurofins Analytico B.V.

Gildeweg 44-46
3771 NB Barneveld
P.O. Box 459
3770 AL Barneveld NL
Tel. +31 (0)34 242 63 00
Fax +31 (0)34 242 63 99
E-mail info-env@eurofins.nl
Site www.eurofins.nl

BNP Paribas S.A. 227 9245 25
VRT/BTW No. NL 8043.14.883.B01
KvK No. 09088623
IBAN: NL71BNPA0227924525
BIC: BNPANL2A

Eurofins Analytico B.V. is erkend door het Vlaamse Gewest (OVAM en Dep. LNE), het Brusselse Gewest (BIM), het Waalse Gewest (DGRNE-OWD) en door de overheden van Frankrijk en Luxemburg (MEV).

Bijlage (B) met opmerkingen behorende bij analysecertificaat 2013029319/1

Pagina 1/1

Opmerking 1)De toetswaarde van de som is gelijk aan de sommatie van $0,7 \cdot RG$ **Eurofins Analytico B.V.**

Gildeweg 44-46 Tel. +31 (0)34 242 63 00
3771 NB Barneveld Fax +31 (0)34 242 63 99
P.O. Box 459 E-mail info-env@eurofins.nl
3770 AL Barneveld NL Site www.eurofins.nl

BNP Paribas S.A. 227 9245 25
VAT/BTW No. NL 8043.14.883.B01
KvK No. 09088623
IBAN: NL71BNPA0227924525
BIC: BNPANL2A

Eurofins Analytico B.V. is erkend door het Vlaamse Gewest (OVAM en Dep. LNE), het Brusselse Gewest (BIM), het Waalse Gewest (DGRNE-OWD) en door de overheden van Frankrijk en Luxemburg (MEV).

Bijlage (C) met methodeverwijzingen behorende bij analysecertificaat 2013029319/1

Pagina 1/1

Analyse	Methode	Techniek	Referentiemethode
Cryogeen malen AS3000	W0106	Voorbehandeling	Cf. AS3000
Droge Stof	W0104	Gravimetrie	Cf. pb 3010-2 en Gw. NEN-ISO 11465
Organische stof/Gloeirest	W0109	Gravimetrie	Cf. pb 3010-3 en cf. NEN 5754
Korrelgrootte < 2 µm (Lutum)	W0173	Sedimentatie	Cf. pb 3010-4 en cf. NEN 5753
Barium (Ba)	W0423	ICP-MS	Cf. pb 3010-5 en cf. NEN-EN-ISO 17294-2
Cadmium (Cd)	W0423	ICP-MS	Cf. pb 3010-5 en cf. NEN-EN-ISO 17294-2
Kobalt (Co)	W0423	ICP-MS	Cf. pb 3010-5 en cf. NEN-EN-ISO 17294-2
Koper (Cu)	W0423	ICP-MS	Cf. pb 3010-5 en cf. NEN-EN-ISO 17294-2
Kwik (Hg)	W0423	ICP-MS	Cf. pb 3010-5 en cf. NEN-EN-ISO 17294-2
Molybdeen (Mo)	W0423	ICP-MS	Cf. pb 3010-5 en cf. NEN-EN-ISO 17294-2
Nikkel (Ni)	W0423	ICP-MS	Cf. pb 3010-5 en cf. NEN-EN-ISO 17294-2
Lood (Pb)	W0423	ICP-MS	Cf. pb 3010-5 en cf. NEN-EN-ISO 17294-2
Zink (Zn)	W0423	ICP-MS	Cf. pb 3010-5 en cf. NEN-EN-ISO 17294-2
Minerale Olie (GC)	W0202	GC-FID	Cf. pb 3010-7 en cf. NEN 6978
Polychloorbifenylen (PCB)	W0271	GC-MS	Cf. pb 3010-8 en gw. NEN 6980
PAK som AS3000/AP04	W0271	GC-MS	Cf. pb. 3010-6 en gw. NEN-ISO 18287
PAK (VROM)	W0271	GC-MS	Cf. pb. 3010-6 en gw. NEN-ISO 18287

Nadere informatie over de toegepaste onderzoeksmethoden alsmede een classificatie van de meetonzekerheid staan vermeld in ons overzicht "Specificaties analysemethoden", versie 2011.

ARCADIS Regio B.V.
T.a.v. Mw. M. de Lange
Postbus 63
9400 AB ASSEN

Analyscertificaat

Datum: 27-03-2013

Hierbij ontvangt u de resultaten van het navolgende laboratoriumonderzoek.

Certificaatnummer/Versie	2013035252/1
Uw projectnummer	703
Uw projectnaam	
Uw ordernummer	B02032.000377
Monster(s) ontvangen	21-03-2013

Dit certificaat mag uitsluitend in zijn geheel worden gereproduceerd.
Aanvullende informatie behorend bij dit analysecertificaat kunt U vinden in het overzicht "Specificaties Analysemethoden". Extra exemplaren zijn verkrijgbaar bij de afdeling Verkoop en Advies.

De grondmonsters worden tot 6 weken na datum ontvangst bewaard en watermonsters tot 2 weken na datum ontvangst. Zonder tegenbericht worden de monsters nadien afgevoerd.
Indien de monsters langer bewaard dienen te blijven verzoeken wij U dit exemplaar uiterlijk 1 week voor afloop van de standaardbewaarperiode ondertekend aan ons te retourneren. Voor de kosten van het langer bewaren van monsters verwijzen wij naar de prijslijst.

Bewaren tot:

Datum:

Naam:

Handtekening:

Wij vertrouwen erop uw opdracht hiermee naar verwachting te hebben uitgevoerd, mocht U naar aanleiding van dit analysecertificaat nog vragen hebben verzoeken wij U contact op te nemen met de afdeling Verkoop en Advies.

Met vriendelijke groet,

Eurofins Analytico B.V.



Ing. A. Veldhuizen
Technical Manager

Eurofins Analytico B.V.

Gildeweg 44-46
3771 NB Barneveld
P.O. Box 459
3770 AL Barneveld NL

Tel. +31 (0)34 242 63 00
Fax +31 (0)34 242 63 99
E-mail info-env@eurofins.nl
Site www.eurofins.nl

BNP Paribas S.A. 227 9245 25
VAT/BTW No. NL 8043.14.883.B01
KvK No. 09088623
IBAN: NL71BNPA0227924525
BIC: BNPANL2A

Eurofins Analytico B.V. is erkend door het Vlaamse Gewest (OVAM en Dep. LNE), het Brusselse Gewest (BIM), het Waalse Gewest (DGRNE-OWD) en door de overheden van Frankrijk en Luxemburg (MEV).

Analysecertificaat

Uw projectnummer	703	Certificaatnummer/Versie	2013035252/1
Uw projectnaam		Startdatum	21-03-2013
Uw ordernummer	B02032.000377	Rapportagedatum	27-03-2013/13:19
Datum monstername	20-03-2013	Bijlage	A, B, C
Monsternemer		Pagina	1/2
Monstermatrix	Water; Water (AS3000)		
Projectcode	2794 - Arcadis - TenneT Noord-West 380 kV		

Analyse	Eenheid	1
Metalen		
S Barium (Ba)	µg/L	86
S Cadmium (Cd)	µg/L	<0.80
S Kobalt (Co)	µg/L	<5.0
S Koper (Cu)	µg/L	<15
S Kwik (Hg)	µg/L	<0.050
S Molybdeen (Mo)	µg/L	<3.6
S Nikkel (Ni)	µg/L	<15
S Lood (Pb)	µg/L	<15
S Zink (Zn)	µg/L	<60
Vluchtige Aromatische Koolwaterstoffen		
S Benzeen	µg/L	<0.20
S Toluene	µg/L	<0.30
S Ethylbenzeen	µg/L	<0.30
S o-Xyleen	µg/L	<0.10
S m,p-Xyleen	µg/L	<0.20
S Xylenen (som) factor 0,7	µg/L	0.21 ¹⁾
BTEX (som)	µg/L	<1.1
S Naftaleen	µg/L	<0.050
S Styreen	µg/L	<0.30
Vluchtige organische halogeenkoolwaterstoffen		
S Dichloormethaan	µg/L	<0.20
S Trichloormethaan	µg/L	<0.60
S Tetrachloormethaan	µg/L	<0.10
S Trichlooretheen	µg/L	<0.60
S Tetrachlooretheen	µg/L	<0.10
S 1,1-Dichloorethaan	µg/L	<0.60
S 1,2-Dichloorethaan	µg/L	<0.60
S 1,1,1-Trichloorethaan	µg/L	<0.10
S 1,1,2-Trichloorethaan	µg/L	<0.10
S cis 1,2-Dichlooretheen	µg/L	<0.10

Nr. Monsteromschrijving
1 70301 (200-300)

Analytico-nr.
7459787

Q: door RvA geaccrediteerde verrichting
A: AP04 erkende verrichting
S: AS 3000 erkende verrichting

Dit certificaat mag uitsluitend in zijn geheel worden gereproduceerd.

Eurofins Analytico B.V.

Gildeweg 44-46
3771 NB Barneveld
P.O. Box 459
3770 AL Barneveld NL
Tel. +31 (0)34 242 63 00
Fax +31 (0)34 242 63 99
E-mail info-env@eurofins.nl
Site www.eurofins.nl

BNP Paribas S.A. 227 9245 25
VAT/BTW No. NL 8043.14.883.B01
KvK No. 09088623
IBAN: NL71BNPA0227924525
BIC: BNPANL2A

Eurofins Analytico B.V. is erkend door het Vlaamse Gewest (OVAM en Dep. LNE), het Brusselse Gewest (BIM), het Waalse Gewest (DGRNE-OWD) en door de overheden van Frankrijk en Luxemburg (MEV).



TESTEN
RvA L010

Analysecertificaat

Uw projectnummer	703	Certificaatnummer/Versie	2013035252/1
Uw projectnaam		Startdatum	21-03-2013
Uw ordernummer	B02032.000377	Rapportagedatum	27-03-2013/13:19
Datum monstername	20-03-2013	Bijlage	A, B, C
Monsternemer		Pagina	2/2
Monstermatrix	Water; Water (AS3000)		
Projectcode	2794 - Arcadis - TenneT Noord-West 380 kV		

Analyse	Eenheid	1
S trans 1,2-Dichlooretheen	µg/L	<0.10
CKW (som)	µg/L	<3.2
S Tribroommethaan	µg/L	<2.0
S Vinylchloride	µg/L	<0.10
S 1,1-Dichlooretheen	µg/L	<0.10
S 1,2-Dichloorethenen (Som) factor 0,7	µg/L	0.14 ¹⁾
S 1,1-Dichloorpropaan	µg/L	<0.25
S 1,2-Dichloorpropaan	µg/L	<0.25
S 1,3-Dichloorpropaan	µg/L	<0.25
S Dichloorpropanen som factor 0.7	µg/L	0.52
Minerale olie		
Minerale olie (C10-C12)	µg/L	<8.0
Minerale olie (C12-C16)	µg/L	<15
Minerale olie (C16-C21)	µg/L	<16
Minerale olie (C21-C30)	µg/L	<31
Minerale olie (C30-C35)	µg/L	<15
Minerale olie (C35-C40)	µg/L	<15
S Minerale olie totaal (C10-C40)	µg/L	<100

Nr. **Monsteromschrijving**
1 70301 (200-300)

Analytico-nr.
7459787

Eurofins Analytico B.V.



Q: door RvA geaccrediteerde verrichting
A: AP04 erkende verrichting
S: AS 3000 erkende verrichting

Dit certificaat mag uitsluitend in zijn geheel worden gereproduceerd.

Akkoord
Pr.coörd.



Gildeweg 44-46
3771 NB Barneveld
P.O. Box 459
3770 AL Barneveld NL
Tel. +31 (0)34 242 63 00
Fax +31 (0)34 242 63 99
E-mail info-env@eurofins.nl
Site www.eurofins.nl

BNP Paribas S.A. 227 9245 25
VAT/BTW No. NL 8043.14.883.B01
KvK No. 09088623
IBAN: NL71BNP0227924525
BIC: BNPANL2A

Eurofins Analytico B.V. is erkend door het Vlaamse Gewest (OVAM en Dep. LNE), het Brusselse Gewest (BIM), het Waalse Gewest (DGRNE-OWD) en door de overheden van Frankrijk en Luxemburg (MEV).

Bijlage (A) met deelmonsterinformatie behorende bij analysecertificaat 2013035252/1

Pagina 1/1

Analytico-nr.	Boornr	Omschrijving	Van	Tot	Barcode	Monsteromschrijving
7459787	70301	1	200	300	0691400861	70301 (200-300)
7459787	70301	2	200	300	0700612823	



Eurofins Analytico B.V.

Gildeweg 44-46
3771 NB Barneveld
P.O. Box 459
3770 AL Barneveld NL
Tel. +31 (0)34 242 63 00
Fax +31 (0)34 242 63 99
E-mail info-env@eurofins.nl
Site www.eurofins.nl

BNP Paribas S.A. 227 9245 25
VAT/BTW No. NL 8043.14.883.B01
KvK No. 09088623
IBAN: NL71BNPA0227924525
BIC: BNPANL2A

Eurofins Analytico B.V. is erkend door het Vlaamse Gewest (OVAM en Dep. LNE), het Brusselse Gewest (BIM), het Waalse Gewest (DGRNE-OWD) en door de overheden van Frankrijk en Luxemburg (MEV).

Bijlage (B) met opmerkingen behorende bij analysecertificaat 2013035252/1

Pagina 1/1

Opmerking 1)De toetswaarde van de som is gelijk aan de sommatie van $0,7 \cdot RG$ **Eurofins Analytico B.V.**

Gildeweg 44-46 Tel. +31 (0)34 242 63 00
3771 NB Barneveld Fax +31 (0)34 242 63 99
P.O. Box 459 E-mail info-env@eurofins.nl
3770 AL Barneveld NL Site www.eurofins.nl

BNP Paribas S.A. 227 9245 25
VAT/BTW No. NL 8043.14.883.B01
KvK No. 09088623
IBAN: NL71BNPA0227924525
BIC: BNPANL2A

Eurofins Analytico B.V. is erkend door het Vlaamse Gewest (OVAM en Dep. LNE), het Brusselse Gewest (BIM), het Waalse Gewest (DGRNE-OWD) en door de overheden van Frankrijk en Luxemburg (MEV).

Bijlage (C) met methodeverwijzingen behorende bij analysecertificaat 2013035252/1

Pagina 1/1

Analyse	Methode	Techniek	Referentiemethode
Aromaten (BTEXN)	W0254	HS-GC-MS	Cf. pb 3130-1
Barium (Ba)	W0421	ICP-MS	Cf. pb 3110-3 en cf. NEN-EN-ISO 17294-2
Cadmium (Cd)	W0421	ICP-MS	Cf. pb 3110-3 en cf. NEN-EN-ISO 17294-2
Kobalt (Co)	W0421	ICP-MS	Cf. pb 3110-3 en cf. NEN-EN-ISO 17294-2
Koper (Cu)	W0421	ICP-MS	Cf. pb 3110-3 en cf. NEN-EN-ISO 17294-2
Kwik (Hg)	W0421	ICP-MS	Cf. pb 3110-3 en cf. NEN-EN-ISO 17294-2
Molybdeen (Mo)	W0421	ICP-MS	Cf. pb 3110-3 en cf. NEN-EN-ISO 17294-2
Nikkel (Ni)	W0421	ICP-MS	Cf. pb 3110-3 en cf. NEN-EN-ISO 17294-2
Lood (Pb)	W0421	ICP-MS	Cf. pb 3110-3 en cf. NEN-EN-ISO 17294-2
Zink (Zn)	W0421	ICP-MS	Cf. pb 3110-3 en cf. NEN-EN-ISO 17294-2
Xylenen som AS3000	W0254	HS-GC-MS	Cf. pb 3130-1
Styreen	W0254	HS-GC-MS	Cf. pb 3130-1
VOCL (11)	W0254	HS-GC-MS	Cf. pb 3130-1
tribroomethaan	W0254	HS-GC-MS	Cf. pb 3130-1
CKW : Vinylchloride	W0254	HS-GC-MS	Cf. pb 3130-1
CKW : 1,1-Dichlooretheen HS	W0254	HS-GC-MS	Cf. pb 3130-1
DiClEtheen som AS3000	W0254	HS-GC-MS	Cf. pb 3130-1
1,1-dichloorpropaan	W0254	HS-GC-MS	Cf. pb 3130-1
1,2-Dichloorpropaan	W0254	HS-GC-MS	Cf. pb 3130-1
1,3-dichloorpropaan	W0254	HS-GC-MS	Cf. pb 3130-1
DiChlprop. som AS300	W0254	HS-GC-MS	Cf. pb 3130-2 en gw. NEN EN ISO 15680
Minerale Olie (GC)	W0215	LVI-GC-FID	Cf. pb 3110-5

Nadere informatie over de toegepaste onderzoeksmethoden alsmede een classificatie van de meetonzekerheid staan vermeld in ons overzicht "Specificaties analysemethoden", versie 2011.

Toetsing: S en I 2012 incl Barium

Uw projectnummer	703
Uw projectnaam	
Uw ordernummer	B02032.000377
Datum monsternamen	06-03-2013
Monsternemer	jan uitham
Certificaatnummer	2013029319
Startdatum	08-03-2013
Rapportagedatum	14-03-2013

Analyse	Eenheid	70301 (0-35) 70302 (0-35) 70303 (0-35) 70304 (7437628)	70301 (35-75) 70302 (75-120) 70301 (120-170) 7437629
Bodemtype correctie			
Organische stof		5,3	1,7
Korrelgrootte < 2 µm (Lutum)		27,8	27,6
Voorbehandeling			
Cryogeen malen AS3000		Uitgevoerd	Uitgevoerd
Bodemkundige analyses			
Droge stof	% (m/m)	74,2	72,5
Organische stof	% (m/m) ds	5,3	1,7
Gloeirest	% (m/m) ds	92,8	96,4
Korrelgrootte < 2 µm (Lutum)	% (m/m) ds	27,8	27,6
Metalen			
Barium (Ba)	mg/kg ds	26 -	28 -
Cadmium (Cd)	mg/kg ds	<0,17 -	<0,17 -
Kobalt (Co)	mg/kg ds	8 -	8,7 -
Koper (Cu)	mg/kg ds	10 -	6,7 -
Kwik (Hg)	mg/kg ds	<0,050 -	<0,050 -
Molybdeen (Mo)	mg/kg ds	1,7 *	<1,5 -
Nikkel (Ni)	mg/kg ds	27 -	22 -
Lood (Pb)	mg/kg ds	21 -	15 -
Zink (Zn)	mg/kg ds	64 -	48 -
Minerale olie			
Minerale olie (C10-C12)	mg/kg ds	<3,0	<3,0
Minerale olie (C12-C16)	mg/kg ds	<5,0	<5,0
Minerale olie (C16-C21)	mg/kg ds	<6,0	<6,0
Minerale olie (C21-C30)	mg/kg ds	<12	<12
Minerale olie (C30-C35)	mg/kg ds	<6,0	<6,0
Minerale olie (C35-C40)	mg/kg ds	<6,0	<6,0
Minerale olie totaal (C10-C40)	mg/kg ds	<38 -	<38 -
Polychloorbifenylen, PCB			
PCB 28	mg/kg ds	<0,0010	<0,0010
PCB 52	mg/kg ds	<0,0010	<0,0010
PCB 101	mg/kg ds	<0,0010	<0,0010
PCB 118	mg/kg ds	<0,0010	<0,0010
PCB 138	mg/kg ds	<0,0010	<0,0010
PCB 153	mg/kg ds	<0,0010	<0,0010
PCB 180	mg/kg ds	<0,0010	<0,0010
PCB (som 7) (factor 0,7)	mg/kg ds	0,0049 -	0,0049 -
Polycyclische Aromatische Koolwaterstoffen, PAK			
Naftaleen	mg/kg ds	<0,050	<0,050
Fenanthreen	mg/kg ds	<0,050	<0,050
Anthraceen	mg/kg ds	<0,050	<0,050
Fluorantheen	mg/kg ds	<0,050	<0,050
Benzo(a)anthraceen	mg/kg ds	<0,050	<0,050
Chryseen	mg/kg ds	<0,050	<0,050
Benzo(k)fluorantheen	mg/kg ds	<0,050	<0,050
Benzo(a)pyreen	mg/kg ds	<0,050	<0,050
Benzo(ghi)peryleen	mg/kg ds	<0,050	<0,050
Indeno(123-cd)pyreen	mg/kg ds	<0,050	<0,050
PAK VROM (10) (factor 0,7)	mg/kg ds	0,35 -	0,35 -

Legenda

Monsternr	Analytico-nr
70301 (0-35) 70302 (0-35) 70303 (0-50) 70304 (7437628)	
70301 (35-75) 70301 (75-120) 70301 (120-170) 7437629	

< streefwaarde/aw2000 of RG	-
> streefwaarde/aw2000	*
> Tussenwaarde (T)	**
> Interventiewaarde (I)	***
Niet getoetst	

Deze toetsing is met de grootste zorg samengesteld,

Eurofins Analytico B.V. is echter niet verantwoordelijk voor de uitkomst van deze toetsing.

Mocht u een probleem in deze toetsing signaleren, dan verzoeken

wij u vriendelijk dit door te geven aan pais.helpdesk@analytico.com

Toetsing: S en I 2012 incl Barium

Uw projectnummer 703
 Uw projectnaam
 Uw ordernummer B02032.000377
 Datum monsternamen 20-03-2013
 Monsternemer
 Certificaatnummer 2013035252
 Startdatum 21-03-2013
 Rapportagedatum 27-03-2013

Analyse	Eenheid	70301 (200-300)
---------	---------	-----------------

Metalen

Barium (Ba)	µg/L	86 *
Cadmium (Cd)	µg/L	<0,80 -
Kobalt (Co)	µg/L	<5,0 -
Koper (Cu)	µg/L	<15 -
Kwik (Hg)	µg/L	<0,050 -
Molybdeen (Mo)	µg/L	<3,6 -
Nikkel (Ni)	µg/L	<15 -
Lood (Pb)	µg/L	<15 -
Zink (Zn)	µg/L	<60 -

Vluchtige Aromatische Koolwaterstoffen

Benzeen	µg/L	<0,20 -
Tolueen	µg/L	<0,30 -
Ethylbenzeen	µg/L	<0,30 -
o-Xyleen	µg/L	<0,10 -
m,p-Xyleen	µg/L	<0,20 -
Xylenen (som) factor 0,7	µg/L	0,21 -
BTEX (som)	µg/L	<1,1 -
Naftaleen	µg/L	<0,050 -
Styreen	µg/L	<0,30 -

Vluchtige organische halogeenkoolwaterstoffen

Dichloormethaan	µg/L	<0,20 -
Trichloormethaan	µg/L	<0,60 -
Tetrachloormethaan	µg/L	<0,10 -
Trichlooretheen	µg/L	<0,60 -
Tetrachlooretheen	µg/L	<0,10 -
1,1-Dichloorethaan	µg/L	<0,60 -
1,2-Dichloorethaan	µg/L	<0,60 -
1,1,1-Trichloorethaan	µg/L	<0,10 -
1,1,2-Trichloorethaan	µg/L	<0,10 -
cis 1,2-Dichlooretheen	µg/L	<0,10 -
trans 1,2-Dichlooretheen	µg/L	<0,10 -
CKW (som)	µg/L	<3,2 -
Tribroommethaan	µg/L	<2,0 -
Vinylchloride	µg/L	<0,10 -
1,1-Dichlooretheen	µg/L	<0,10 -
1,2-Dichlooretheen (Som) factor 0,7	µg/L	0,14 -
1,1-Dichloorpropaan	µg/L	<0,25 -
1,2-Dichloorpropaan	µg/L	<0,25 -
1,3-Dichloorpropaan	µg/L	<0,25 -
Dichloorpropanen som factor 0.7	µg/L	0,52 -

Minerale olie

Minerale olie (C10-C12)	µg/L	<8,0 -
Minerale olie (C12-C16)	µg/L	<15 -
Minerale olie (C16-C21)	µg/L	<16 -
Minerale olie (C21-C30)	µg/L	<31 -
Minerale olie (C30-C35)	µg/L	<15 -
Minerale olie (C35-C40)	µg/L	<15 -
Minerale olie totaal (C10-C40)	µg/L	<100 -

Legenda

Monsternr	Analytico-nr
70301 (200-300)	7459787
< streefwaarde/aw2000 of RG	-
> streefwaarde/aw2000	*
> Tussenwaarde (T)	**
> Interventiewaarde (I)	***
Niet getoetst	

Deze toetsing is met de grootste zorg samengesteld, Eurofins Analytico B.V. is echter niet verantwoordelijk voor de uitkomst van deze toetsing. Mocht u een probleem in deze toetsing signaleren, dan verzoeken wij u vriendelijk dit door te geven aan pais.helpdesk@analytico.com

Toetsing volgens: Toepassen in oppervlaktewater (Bbk)

Towabo 4.0.400

Datum toetsing: 25-07-2013

Meetpunt: 703001bs (25-35)

Datum monstername: 08-03-2013

Tijd monstername: 0:00:00

Beheerder: ONBEKEND

X-coördinaat: 0

Y-coördinaat: 0

Maaiveld t.o.v. NAP (m): 0

Compartiment: Bodem/Sediment

Laag boven (cm): 0

Laag onder (cm): 0

Gebruikte standaardisatiemethode: Bbk

Gebruikte grootheid voor standaardisatie:

-als org.stofgehalte : 5,50 %

-als lutumgehalte : 57,90 %

Parameter	hoe.	eenheid	gemeten gehalte	gestand. gehalte	oordeel	melding	% oversch.
<i>METALEN</i>							
cadmium	dg	mg/kg <	0,400	0,239	<=AW		-
anorganisch kwik	dg	mg/kg <	0,100	0,052	<=AW		-
koper	dg	mg/kg <	10,000	4,751	<=AW		-
nikkel	dg	mg/kg	26,000	13,402	<=AW		-
lood	dg	mg/kg <	20,000	10,494	<=AW		-
zink	dg	mg/kg	75,000	45,268	<=AW		-
cobalt	dg	mg/kg	7,600	3,756	<=AW		-
molybdeen	dg	mg/kg <	1,500	1,050	<=AW	*	-
<i>PAK</i>							
som PAK 10 (VROM)	dg	mg/kg <	2,500	1,750	A		16,67
<i>OVERIGE STOFFEN</i>							
minerale olie GC	dg	mg/kg	240,000	436,364	A		129,67
<i>PCB</i>							
PCB-28	dg	ug/kg <	5,000	6,364	A		324,24
PCB-52	dg	ug/kg <	5,000	6,364	A		218,18
PCB-101	dg	ug/kg <	5,000	6,364	A		324,24
PCB-118	dg	ug/kg <	5,000	6,364	A		41,41
PCB-138	dg	ug/kg	5,500	10,000	A		150,00
PCB-153	dg	ug/kg <	5,000	6,364	A		81,82
PCB-180	dg	ug/kg <	5,000	6,364	A		154,55
som PCB 7	dg	ug/kg	26,500	48,182	A		140,91

Aantal getoetste parameters: 18

Eindoordeel: Klasse A

Meldingen:

* Indicatief toetsresultaat

Voor één of meerdere meetwaarden is de rapportagegrens ten opzichte van AS3000 verhoogd.

Einde uitvoerverslag

Toetsing volgens: Verspreiden op aangrenzend perceel (Bbk) **Towabo 4.0.400**
Datum toetsing: 25-07-2013
Meetpunt: 703001bs (25-35)
Datum monstername: 08-03-2013 **Tijd monstername:** 0:00:00
Beheerder: ONBEKEND
X-coördinaat: 0 **Y-coördinaat:** 0
Maaiveld t.o.v. NAP (m): 0 **Compartiment:** Bodem/Sediment
Laag boven (cm): 0 **Laag onder (cm):** 0

Gebruikte standaardisatiemethode: PAF

Gebruikte grootte voor standaardisatie:

-als org.stofgehalte : 5,50 %
 -als lutumgehalte : 57,90 %

Parameter	hoe.	eenheid	gemeten gehalte	gestand. gehalte	oordeel	melding	% oversch.
<i>METALEN</i>							
cadmium	dg	mg/kg <	0,400	0,239	Ja	.	-
cadmium	PAF	% <	0,400	0,000	.	.	-
anorganisch kwik	PAF	% <	0,100	0,000	.	.	-
koper	PAF	% <	10,000	0,000	.	.	-
nikkel	PAF	% <	26,000	0,000	.	.	-
lood	PAF	% <	20,000	0,000	.	.	-
zink	PAF	% <	75,000	0,000	.	.	-
barium	PAF	% <	98,000	0,000	.	.	-
cobalt	PAF	% <	7,600	0,000	.	.	-
molybdeen	PAF	% <	1,500	0,000	.	.	-
<i>PAK</i>							
naftaleen	PAF	% <	0,250	0,252	.	.	-
anthraceen	PAF	% <	0,250	0,130	.	.	-
fenantreen	PAF	% <	0,250	0,178	.	.	-
fluorantheen	PAF	% <	0,250	0,021	.	.	-
benz(a)anthraceen	PAF	% <	0,250	0,008	.	.	-
chryseen	PAF	% <	0,250	0,011	.	.	-
benzo(k)fluorantheen	PAF	% <	0,250	0,004	.	.	-
benzo(a)pyreen	PAF	% <	0,250	0,037	.	.	-
benzo(ghi)peryleen	PAF	% <	0,250	0,024	.	.	-
indenopyreen	PAF	% <	0,250	0,077	.	.	-
<i>OVERIGE STOFFEN</i>							
minerale olie GC	dg	mg/kg	240,000	436,364	Ja	.	-
<i>PCB</i>							
PCB-28	PAF	% <	0,005	0,000	.	.	-
PCB-52	PAF	% <	0,005	0,000	.	.	-
PCB-101	PAF	% <	0,005	0,000	.	.	-
PCB-118	PAF	% <	0,005	0,000	.	.	-
PCB-138	PAF	% <	0,006	0,000	.	.	-
PCB-153	PAF	% <	0,005	0,000	.	.	-
PCB-180	PAF	% <	0,005	0,000	.	.	-
<i>MEERSOORTEN POTENTIEEL AANGETASTE FRACTIE (msPAF)</i>							
msPAF metalen	PAF	%	-	0,000	Ja	.	-
msPAF org.verbindingen	PAF	%	-	3,715	Ja	.	-

Aantal parameters: 27

Eindoordeel: Verspreidbaar

Meldingen:

Er ontbreken enkele parameters in de somparameter msPAFmet

Er ontbreken enkele parameters in de somparameter msPAForg

Het gemeten gehalte voor de berekening van PAF-waarden wordt weergegeven in de eenheid mg/kg en hoedanigheid dg

Voor één of meerdere meetwaarden is de rapportagegrens ten opzichte van AS3000 verhoogd.

Einde uitvoerverslag

TOETSINGSKADER

WET BODEMBESCHERMING

Toetsing van de analyseresultaten van grond- en grondwater heeft plaatsgevonden aan de hand van het toetsingskader zoals gedefinieerd in de bijlage 1 van de Circulaire bodemsanering 2012. Onderstaande toetswaarden worden gehanteerd om de mate van bodemverontreiniging weer te geven. De toetswaarden zijn gebaseerd op humaan-toxicologische en ecotoxicologische uitgangspunten (RIVM studies) en beleidsmatige overwegingen (NOBO rapport).

§ Interventiewaarden (I)

De interventiewaarden bodemsanering geven het concentratieniveau voor verontreinigingen in grond en grondwater aan waarboven ernstige vermindering of dreigende vermindering optreedt van de functionele eigenschappen die de bodem heeft voor mens, plant en dier. Bij gehalten boven de interventiewaarde is mogelijk sprake van (een geval van) ernstige verontreiniging en is er mogelijk een saneringsnoodzaak.

§ Streefwaarden grondwater (S)

De streefwaarden gelden als referentiewaarden en hebben betrekking op de in de natuur voorkomende achtergrondwaarden in het grondwater of op detectiegrenzen bij stoffen die niet in het natuurlijk milieu voorkomen.

§ Achtergrondwaarden grond (AW)

De achtergrondwaarden gelden als referentiewaarden waar relatief onbelaste gebieden (natuur en landbouwgebieden) voor 95 % aan voldoen. Grond die aan de AW voldoet is blijvend geschikt voor alle bodemfuncties (waaronder moestuin, natuur en landbouw).

§ Tussenwaarde ($\frac{1}{2}$ (AW+I)) resp. ($\frac{1}{2}$ (S+I))

De tussenwaarde is een grens die aan geeft dat er een nader onderzoek noodzakelijk is.

De genoemde toetswaarden voor grond zijn afhankelijk van het bodemtype.

De toetswaarden worden op basis van het percentages organische stof en lutum berekend.

BESLUIT BODEMKWALITEIT

Op toepassing van grond en baggerspecie (op of in de landbodem en in oppervlaktewater en verspreiding van baggerspecie in oppervlaktewater) is het Besluit bodemkwaliteit van toepassing. Daarin kunnen lokale (water)bodembeheerders kiezen tussen generiek en gebiedspecifiek beleid of het overgangsbeleid.

Gebiedspecifiek beleid

Met het gebiedspecifiek beleid kunnen lokale landbodem en waterkwaliteitsbeheerders zelf bodemkwaliteitsnormen vaststellen. Als randvoorwaarden geldt dat sprake moet zijn van stand still op gebiedsniveau. De normen in het gebiedspecifieke kader worden lokale Maximale waarden genoemd.

Generiek beleid

Binnen het generieke (landelijke) beleid is het toetsingskader gebaseerd op een klassenindeling voor kwaliteit en functie. Uitgangspunt bij toepassing van grond en baggerspecie binnen het generieke kader is, dat de kwaliteit moet aansluiten bij de functie van de bodem en dat de lokale (water)bodemkwaliteit op klasse niveau niet mag verslechteren en waar mogelijk verbetert.

Landbodem

§ Binnen het generieke kader zijn voor toepassing op landbodem twee functieklassen onderscheiden: Wonen en Industrie. Daarnaast zijn er landelijke achtergrondwaarden vastgesteld.

§ De indeling van de kwaliteit van toe te passen partijen grond is als volgt:

§ Vrij toepasbaar. Een partij grond is vrij toepasbaar wanneer deze voldoet aan de achtergrondwaarden. Bij toetsing aan de achtergrondwaarden wordt echter wel een versoepelende toetsingsregel toegepast:

De kwaliteit van de grond of baggerspecie overschrijdt niet de achtergrondwaarden als bij meting van 7-16 parameters het rekenkundig gemiddelde gehalten van maximaal 2 stoffen verhoogd zijn ten opzichte van de achtergrondwaarden.

- § Bodemfunctieklasse wonen. Een partij grond voldoet aan de bodemfunctieklasse wonen indien deze de maximale waarden van bodemfunctieklasse wonen niet overschrijdt.
- § Bodemfunctieklasse industrie. Een partij grond voldoet aan de bodemfunctieklasse industrie indien deze de maximale waarden van bodemfunctieklasse industrie niet overschrijdt.

Niet toepasbaar. Een partij grond is niet toepasbaar wanneer deze niet voldoet aan de maximale waarden van bodemfunctieklasse industrie.

Waterbodem

In het generieke toetsingskader wordt de bodem onder oppervlaktewater uitgedrukt in "voldoet aan de achtergrondwaarden" of kwaliteitsklasse A of B:

- § Achtergrondwaarden. Een partij grond of baggerspecie is vrij toepasbaar wanneer deze voldoet aan de achtergrondwaarden. Bij toetsing aan de achtergrondwaarden wordt echter wel een versoepelende toetsingsregel toegepast:

De kwaliteit van de grond of baggerspecie overschrijdt niet de achtergrondwaarden als bij meting van 7-16 parameters het rekenkundig gemiddelde gehalten van maximaal 2 stoffen verhoogd zijn ten opzichte van de achtergrondwaarden.

- § Kwaliteitsklasse A. Er is sprake van kwaliteitsklasse A indien de rekenkundige gemiddelden van de gehalten van de gemeten stoffen in de bodem of in de bodemkwaliteitszone de achtergrondwaarden overschrijden, maar niet de maximale waarden voor kwaliteitsklasse A.
- § Kwaliteitsklasse B. Er is sprake van kwaliteitsklasse B indien de rekenkundige gemiddelden van de gehalten van de gemeten stoffen in de bodem of in de bodemkwaliteitszone de maximale waarden voor kwaliteitsklasse A overschrijden, maar niet de maximale waarden voor kwaliteitsklasse B.



Maximale waarden conform Besluit bodemkwaliteit
Achtergrond- en interventiewaarden landbodem conform Wet Bodembescherming (Wbb)
Circulaire 2009, Staatscrt. 3 april 2012

Oprichtgever:
 Projectnaam:
 Projectnummer:

Organische stof / humus (%)	10,0	10 < humus < 30, rekenwaarde:	10,0	% <i>geldt voor PAK</i>
		2 < humus < 30, rekenwaarde:	10,0	% <i>geldt voor overige org. verbindingen</i>
		humus > 2, rekenwaarde:	10,0	% <i>geldt voor zware metalen</i>
Lutum (%)	25,0	lutum > 2, rekenwaarde:	25,0	% <i>geldt voor zware metalen</i>

Datum:
7-nov-12

	Achtergrond- en interventiewaarden Wbb (gehalten in mg/kg d.s.)			Achtergrond en maximale waarden voor grond en baggerspecie uit Besluit bodemkwaliteit (gehalten in mg/kg d.s.)					
	Achtergrondwaarde AW	Tussenwaarde landbodem ½(AW+I)	Interventiewaarde landbodem I	toepassen op of in de bodem			grootschalige toepassingen op of in de bodem		toetsingsregel achtergrondwaarden <2xAW en <max.waarde klasse wonen
				maximale altijd toepasbaar	waarde klasse wonen	maximale waarde klasse industrie	maximale waarde	emissie toetswaarden	
<u>Metalen</u>									
barium	190	555	920	190	550	920	4,1	413	380
cadmium	0,60	6,8	13,0	0,60	1,20	4,3	0,051	4,3	1,20
kobalt	15,0	103	190	15,0	35,0	190	0,240	130	30,0
koper	40	115	190	40	54	190	1,00	113	54
kwik	0,15	18	36	0,15	0,83	4,8	0,49	4,8	0,30
lood	50	290	530	50	210	530	15,0	308	100
molybdeen	1,5	96	190	1,5	88	190	0,48	105	3,0
nikkel	35	68	100	35	39	100	0,210	100	70
zink	140	430	720	140	200	720	2,10	430	200
<u>Polycyclische aromatische koolwaterstoffen (PAK)</u>									
PAK (som 10)	1,5	21	40	1,5	6,8	40			3,0
<u>Gechloroerde koolwaterstoffen</u>									
polychloorbifenylen (PCB's)									
PCB's (som 7, incl. PCB 118)	0,0200	0,51	1,00	0,0200	0,0200	0,50			0,0400
<u>Overige stoffen</u>									
minerale olie	190	2595	5000	190	190	500			190

Streef-, achtergrond- en interventiewaarden grond en grondwater conform Wet Bodembescherming (Wbb), Circulaire 2009, Staatscrt. 3 april 2012



Datum:
7-nov-12

Oprachtgever:
Projectnaam:
Projectnummer:

Organische stof / humus (%)	10,0	10 < humus < 30, rekenwaarde:	10,0	% geldt voor PAK
		2 < humus < 30, rekenwaarde:	10,0	% geldt voor overige org. verbindingen
		humus > 2, rekenwaarde:	10,0	% geldt voor zware metalen
Lutum (%)	25,0	lutum > 2, rekenwaarde:	25,0	% geldt voor zware metalen

	Achtergrond- en interventiewaarden Wbb			streef- en interventiewaarden Wbb ondiep grondwater (<10 m-mv)		
	Achtergrondwaarde grond AW	Tussenwaarde grond ½(AW+I)	Interventiewaarde grond I	Achtergrondwaarde grondwater S	Tussenwaarde grondwater ½(S+I)	Interventiewaarde grondwater I
	mg/kg ds			µg/l		
<u>Metalen</u>						
barium	190	555	920	50	338	625
cadmium	0,60	6,8	13,0	0,40	3,2	6,0
kobalt	15,0	103	190	20	60	100
koper	40	115	190	15	45	75
kwik	0,15	18	36	0,050	0,18	0,30
lood	50	290	530	15	45	75
molybdeen	1,5	96	190	5,0	153	300
nikkel	35	68	100	15	45	75
zink	140	430	720	65	433	800
<u>Aromatische stoffen</u>						
benzeen	0,200	0,65	1,10	0,20	15	30
tolueen	0,200	16,1	32,0	7,0	504	1.000
ethylbenzeen	0,200	55	110	4,0	77	150
xylenen (som o-, m-, p-xyleen)	0,450	8,7	17,0	0,20	35	70
styreen (vinylbenzeen)	0,250	43,1	86	6,0	153	300
naftaleen	-	-	-	0,010	35	70
<u>Polycyclische aromatische koolwaterstoffen (PAK)</u>						
PAK (som 10)	1,5	21	40	-	-	-
<u>Gechloreerde koolwaterstoffen</u>						
<u>polychloorbifenylen (PCB's)</u>						
PCB's (som 7, incl. PCB 118)	0,0200	0,51	1,00	0,010	0,010	0,010
<u>Overige stoffen</u>						
minerale olie	190	2.595	5.000	50	325	600

Kwaliteitsborging

De genoemde werkzaamheden zijn uitgevoerd in overeenstemming met de regelgeving die bekend is onder de naam Kwalibo (=kwaliteitsborging in het bodembeheer). ARCADIS Nederland B.V., vestiging Assen en uitvoerend Veldwerkbureau Poelsema zijn gecertificeerd en erkend voor de genoemde werkzaamheden. Dit houdt in dat:









- § de werkzaamheden conform BRL SIKB 2000 en VKB-protocol 2001, 2002 en 2003 zijn uitgevoerd door een gecertificeerd en erkend bedrijf. Dit rapport draagt daarom het keurmerk 'kwaliteitswaarborg bodembeheer SIKB'.
- § de veldwerkzaamheden zijn uitgevoerd door erkende medewerkers;
- § de grond- en grondwatermonsters zijn (voor)behandeld middels de AS3000 methode in het door de Raad voor de Accreditatie erkende laboratorium Eurofins Analytico te Barneveld.



Conform de eisen uit de BRL SIKB 2000 melden wij het volgende:

- § De werkzaamheden waarop deze rapportage betrekking heeft, zijn conform BRL SIKB 2000 getoetst op partijdigheid. Daarom vermelden wij dat de uitvoerder van het veldwerk voor milieuhygiënisch bodemonderzoek een ander is dan de eigenaar van het terrein waarop het veldwerk betrekking heeft.

Colofon / Verantwoording uitvoering veldwerkzaamheden (BRL 2000)

Colofon				
Uitvoering:	Poelsema Veldwerkbureau De Kampen 19 8325 DD Vollenhove Tel: 0527-242000 Fax: 0527-241730 www.poelsemaveldwerk.nl e-mail: info@poelsemaveldwerk.nl			
Opdrachtgever:	Arcadis Nederland BV			
Projectnaam:	TenneT 380 KV Noord-West			
Projectnummer:	B02032.000377			
Verantwoording				
	<i>VKB Protocol</i>	<i>Naam veldwerker</i>	<i>(start)datum</i>	<i>Paraaf</i>
Verklaring werkzaamheden uitgevoerd in onafhankelijkheid van de opdrachtgever en conform de eisen van de BRL 2000 en onderliggende protocollen	2001	J. Uitham	11-10-2012	
	2002	J. Uitham	11-10-2012	
	2003	J. Uitham	11-10-2012	
	2001	M la Crois	11-10-2012	
	2002	M la Crois	11-10-2012	
	2003	M la Crois	11-10-2012	
	2002	H Hemeltjen	11-10-2012	
	<i>VKB Protocol</i>	<i>Omschrijving afwijking</i>		
Afgeweken van BRL 2000		Er is besloten om 1 colofon te gebruiken ivm het grote aantal kleine repeterende projecten binnen dit project. Indien er afwijkingen conform de BRL 2000 zijn worden deze in de tekst van de rapportage verwerkt.		

- VKB P-2001: plaatsen van handboringen en peilbuizen, maken van boorbeschrijvingen, nemen van grondmonsters en waterpassen
- VKB P-2002: nemen van grondwatermonsters
- VKB P-2003: veldwerk bij milieuhygiënisch waterbodemonderzoek
- VKB P-2018: locatie-inspectie en monsterneming van asbest in bodem

6 Archeologisch onderzoek

Verantwoording

Titel: Archeologisch onderzoek: Project: Noord – West 380 kV
Deelgebied: 1
Mastnummer: 703

Projectnummer: B02032.000377.001

Referentienummer: T206878

Revisie: 1.0

Datum: 17 december 2014

Auteur(s): W.A. Ytsma (ARCADIS) & E. Goossens (RAAP)

Gecontroleerd door: D.G. Bedeaux (ARCADIS)

Goedgekeurd door: J. Assink



Paraaf goedgekeurd:



Contact: TenneT380kVnw@ARCADIS.nl

Bevoegd gezag: Gemeente Bedum
Contactpersoon: H. Paap

Aanleiding: Bodemverstorende werkzaamheden mast 703

Archeoregio: Fries-Gronings kleigebied

AMK-terrein: Niet van toepassing

Archis2: 53945

Documentatie (beheer en plaats): ARCADIS & RAAP Archeologisch Adviesbureau, regio Noord en Oost

INHOUDSOPGAVE

Samenvatting

6.1 Inleiding

6.2 Bureauonderzoek

6.3 Veldonderzoek

6.4 Conclusies en aanbevelingen

Literatuur en bronnen

6.5 Bijlagen H6

Bijlage 6-1: Ligging onderzoeksgebied op topografische ondergrond met archeologische gegevens.

Bijlage 6-2: Ligging onderzoeksgebied op de archeologische verwachtingskaart en beleidsadvieskaart gemeente Bedum.

Bijlage 6.3: Ligging boorpunten veldonderzoek.

Samenvatting

Volgens ARCHIS bevinden zich in het onderzoeksgebied geen bekende archeologische resten. Er komen geen historische elementen voor. Op basis van het bureauonderzoek en cultuurtechnische en milieuhygiënische booronderzoek kan aan het plangebied een middelhoge archeologische verwachting worden toegekend, echter de gemeentelijke kaart hanteert hier een lage archeologische verwachting. Op basis van het bureauonderzoek en veldonderzoek wordt door ARCADIS geen aanvullend onderzoek geadviseerd.

6.1 Inleiding

6.1.1 Aanleiding en beleidskader

Binnen het geheel van de vergunningaanvragen is ook archeologisch vooronderzoek verplicht gesteld. Dit omdat bij graafwerkzaamheden ten behoeve van de funderingen van de nieuwe bi-pole masten mogelijk behoudenswaardige aanwezige archeologische resten beschadigd of zelfs vernietigd kunnen worden. Daartoe is er in eerste instantie een bureauonderzoek uitgevoerd om tot een gespecificeerde archeologische verwachting voor het plangebied te komen. Ter toetsing hiervan zijn vervolgens verkennende boringen verricht.

De Wet op de archeologische monumentenzorg (Wamz) is 1 september 2007 in werking getreden. Hiermee zijn de uitgangspunten van het Europese Verdrag van Malta binnen de Nederlandse wetgeving geïmplementeerd. Het belangrijkste uitgangspunt van de nieuwe wet is om archeologische resten in de ondergrond (ter plekke) te behouden, omdat de bodem nu eenmaal de beste conserveringsomgeving is (behoud in-situ).

Het onderzoek is uitgevoerd volgens de normen van de archeologische beroepsgroep (zie artikel 24 van het Besluit archeologische monumentenzorg). De Kwaliteitsnorm Nederlandse Archeologie (KNA, versie 3.2), beheerd door de Stichting Infrastructuur Kwaliteitsborging Bodembeheer (SIKB; www.sikb.nl), geldt in de praktijk als richtlijn. Deze is aangevuld met door de diverse overheden geldende richtlijnen voor archeologisch onderzoek.

6.2 Bureauonderzoek

6.2.1 Doelstelling

In het voortraject is door Archeologic een Achtergronddocument Archeologie MER Noord-West 380 kV opgesteld. Hierin zijn onder meer het initiatief en de verschillende alternatieven nader beschreven en zijn de alternatieven met elkaar vergeleken op milieueffecten wat betreft archeologie. Daarnaast is door The Missing Link een Archeologieplan Noord-West 380 kV opgesteld. Dit archeologieplan geeft informatie voor het inpassingsplan en het aanvragen van eventuele vergunningen. In opdracht van ARCADIS heeft RAAP Archeologisch Adviesbureau in oktober 2012 in het kader van de archeologische monumentenzorg een archeologisch bureauonderzoek uitgevoerd conform het PvE. Dit bureauonderzoek betreft een detaillering van deze onderzoeken op mastniveau en is in mei 2014 herzien in verband met verplaatsing van de mast. Het onderzoek dient te worden uitgevoerd omdat realisatie van de plannen kan leiden tot aantasting of vernietiging van (mogelijk) aanwezige behoudenswaardige archeologische resten. Het doel van het bureauonderzoek is het verwerven van informatie, aan de hand van bestaande bronnen, over bekende of verwachte archeologische waarden in, of in de nabije omgeving van, het onderzoeksgebied, om daarmee vast te stellen of er behoudenswaardige archeologische resten aanwezig zijn die (mogelijk) bedreigd worden door de geplande inrichting. Verder dient het bureauonderzoek inzicht te geven in de aard van mogelijk aanwezige behoudenswaardige archeologische resten én de fysieke kenmerken om deze effectief op te sporen, of verder te waarderen. Het archeologisch bureauonderzoek en kaartmateriaal is gebaseerd op VKA 2.5. De cultuurtechnische en milieuhygiënische boringen worden tevens door ARCADIS beoordeeld.

6.2.2 Geomorfologie en bodem

Geomorfologie volgens geomorfologische kaart:

Geomorfologiecode: 1M35

Geomorfologieomschrijving: Vlake van getij-afzettingen

Bodem volgens bodemkaart:

Bodemcode: pMn86C-V

Bodemomschrijving: Kalkarme leek-/woudeerdgronden; klei, profielverloop 3, of 3 en 4 of 4

6.2.3 Archeologie

Bekende archeologische resten (ARCHIS)

Volgens ARCHIS bevinden zich in het onderzoeksgebied geen bekende archeologische resten.

Bekende archeologische gegevens uit andere bronnen

De kadastrale minuut uit circa 1832 bevat geen concrete aanwijzingen voor de aanwezigheid van archeologische resten in het onderzoeksgebied.

Voorgaand archeologisch onderzoek (ARCHIS)

In het onderzoeksgebied is niet eerder archeologisch onderzoek uitgevoerd.

6.2.4 Archeologische verwachting volgens bekende bronnen

Op de archeologische verwachtingskaart en beleidsadvieskaart gemeente Bedum geldt voor het plangebied de verwachting: laag. Daarmee geldt geen onderzoeksplicht.

6.2.5 Gespecificeerde archeologische verwachting

Op basis van het voorkomen van een vlakte van getij-afzettingen bestaande uit klei en het ontbreken van vindplaatsen geldt in het plangebied een middelhoge archeologische verwachting voor resten uit de periode IJzertijd tot en met Late Middeleeuwen

Voor de periode van de landbouwers bestaat de kans op het voorkomen van nederzettingen, bestaande uit resten van bijvoorbeeld woongebouwen, bijgebouwen, (percelerings)greppels en afval/waterput(ten).

Als prospectiekenmerken van de eventueel aanwezige archeologische resten kunnen worden benoemd:

- Een aaneengesloten archeologische laag, gekenmerkt door een afwijkende kleur ten opzichte van de eronder en erboven liggende laag;
- De aanwezigheid van mogelijk antropogene objecten als houtskool, verbrande klei/leem, bot, steen en artefacten (voornamelijk aardewerk en vuursteen) in een matig tot hoge dichtheid (> 40 vondsten groter dan 4 mm per m²) en fosfaat;
- De veronderstelde ligging van de archeologische laag bevindt zich naar verwachting in het klei/veenpakket.

6.2.6 Onderzoeksvorstel vervolgonderzoek

Op basis van het bureauonderzoek van RAAP blijkt het plangebied op een vlakte van getij-afzettingen gelegen waaraan in sommige gevallen een middelhoge archeologische verwachting kan worden toegekend. Echter, aangezien het gemeentelijk beleid hier een lage verwachting hanteert, adviseert ARCADIS hierin geen verder archeologisch onderzoek.

6.3 Veldonderzoek

6.3.1 Werkwijze

Op deze mastlocatie zijn cultuurtechnische en milieuhygiënische boringen uitgevoerd waarbij het profiel bodemkundig is beschreven. Deze bodemprofielen zijn geïnterpreteerd door een archeoloog om te bepalen of aanvullend karterend onderzoek noodzakelijk is.

6.3.2 Resultaten

Uit het booronderzoek zijn geen aanvullende aanwijzingen gekomen om de conclusie uit paragraaf

6.2.6 te wijzigen.

6.3.3 Consequenties van de voorgenomen ingrepen

Omdat de bodemverstorende werkzaamheden tot 3 meter –mv gaan plaatsvinden, kunnen eventueel aanwezige archeologische waarden worden verstoord.

6.4 Conclusies en aanbevelingen

6.4.1 Conclusies

Uit het bureauonderzoek blijkt in het plangebied de aanwezigheid van een vlakte met getij-afzettingen. Omdat de gemeentelijke kaart voor dit plangebied een lage archeologische verwachting hanteert, adviseert ARCADIS hier geen vervolgonderzoek.

6.4.2 Aanbevelingen

Op basis van bovenstaande conclusies wordt aanbevolen geen archeologisch vervolgonderzoek uit te voeren. Dit advies dient door het bevoegd gezag te worden bekrachtigd.

Literatuur en bronnen

Beek, J.L. van & P.C. Vos (Deltares), 2008. Regio Noord-Groningen, gemeenten De Marne, Winsum, Bedum, Ten Boer, Loppersum, Eemsmond, Appingedam en Delfzijl: archeologische verwachtingskaart en beleidsadvieskaart. RAAP-rapport 1732

Eijk, van, C. & J.A. de Jong, 2010 (concept): Achtergrondrapport archeologie MER Noord-West 380 kV, ArcheoLogicrapport 118, Woerden.

Hornikx, S. en C. van Eijk 2011: Onderzoeksstrategie en eisen voor het archeologisch inventariserend booronderzoek binnen het VKA, Noord-West 380 kV, TML-Notitie 378, Woerden.

Jong, J. de, Archeologieplan Noord-West 380 kV. 2012 (concept) kaartmateriaal. The Missing Link rapport TML 212. Project 1402. Woerden.

www.archis.nl

www.dinoloket.nl

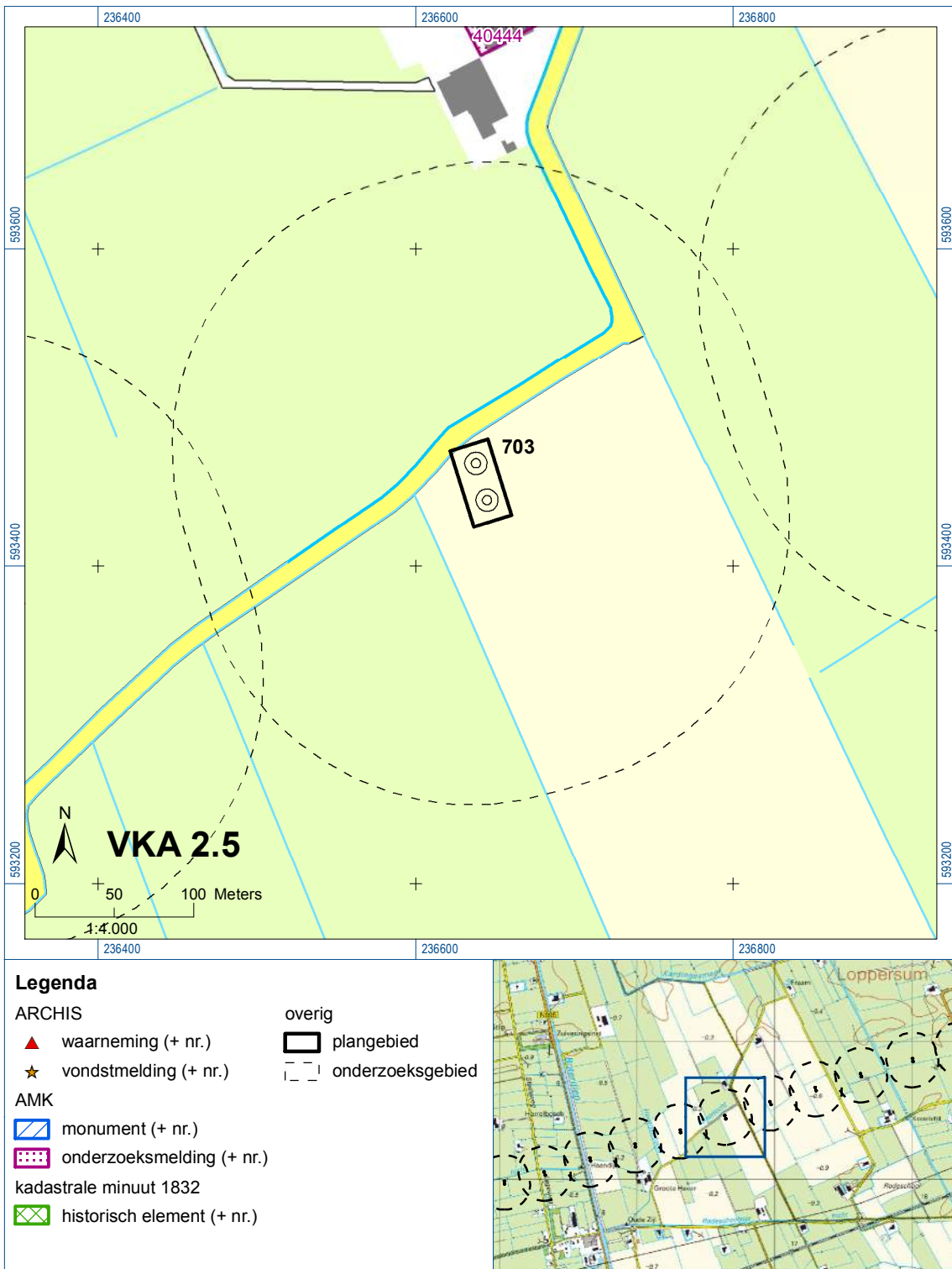
www.watwaswaar.nl

6.5 Bijlagen H6

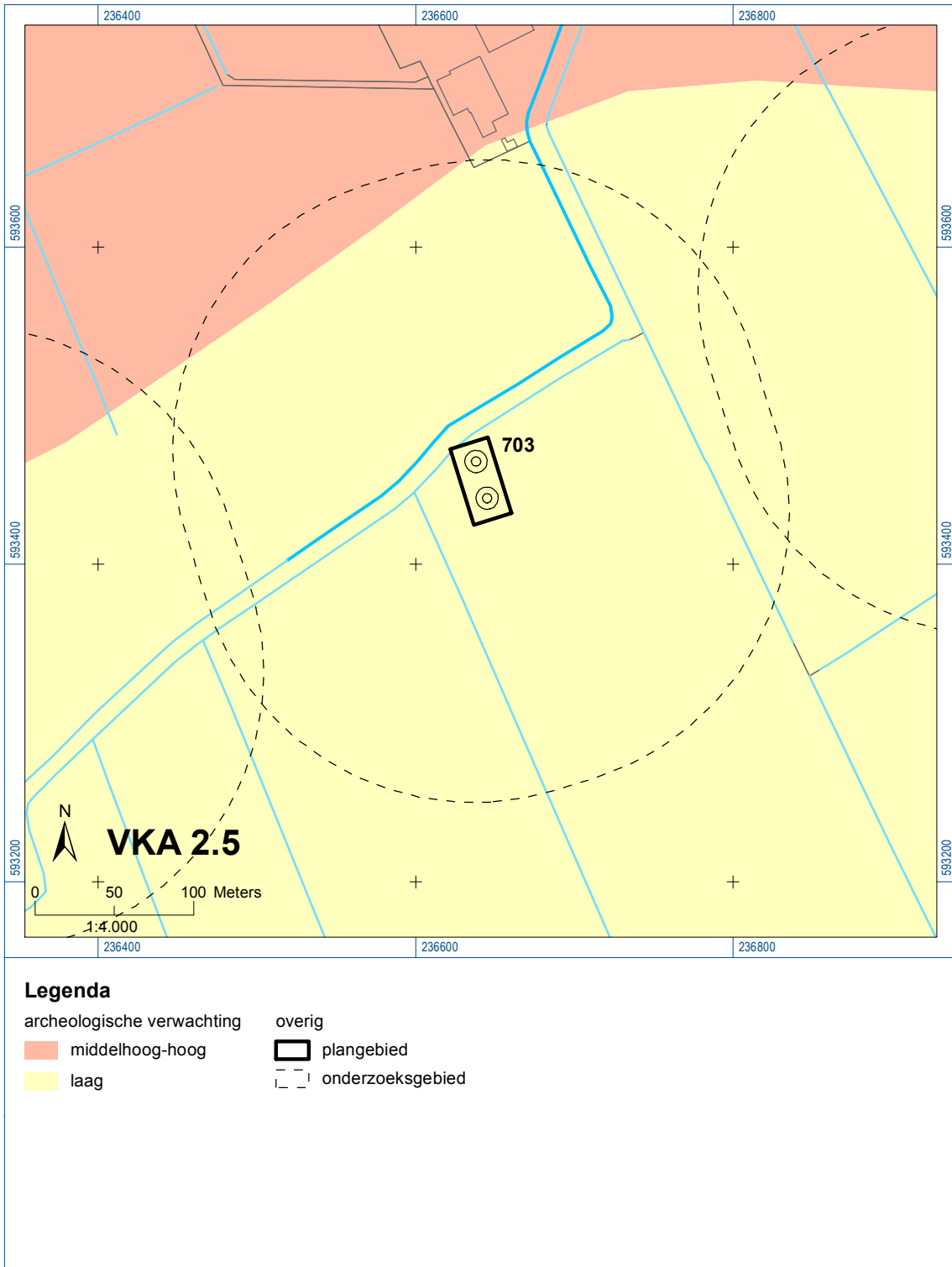
Bijlage 6-1: Ligging onderzoeksgebied op topografische ondergrond met archeologische gegevens.

Bijlage 6-2: Ligging onderzoeksgebied op de archeologische verwachtingskaart en beleidsadvieskaart gemeente Bedum.

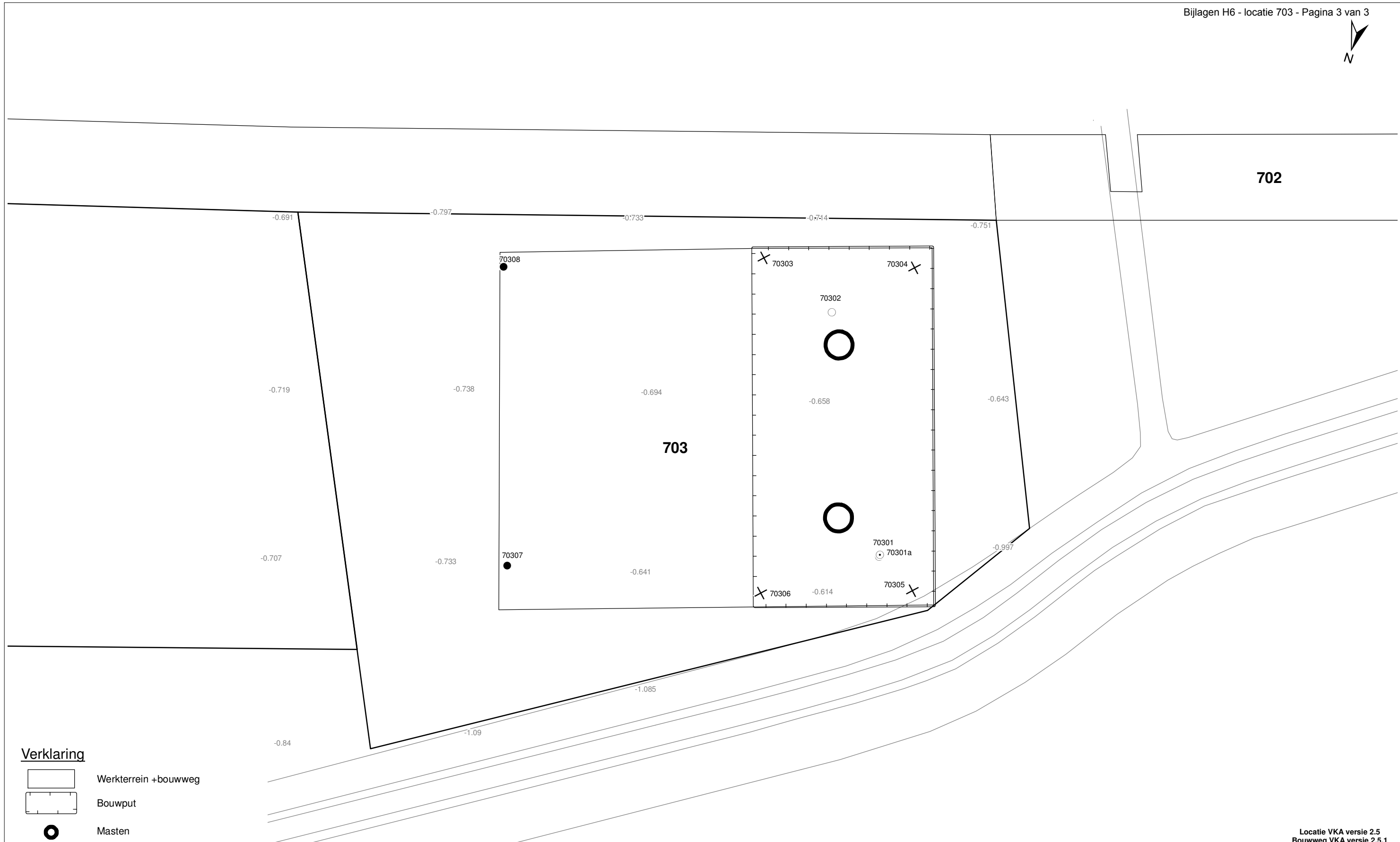
Bijlage 6.3: Ligging boorpunten veldonderzoek.










Bijlage 6-1: Ligging onderzoeksgebied op topografische ondergrond met archeologische gegevens.




Bijlage 6-2: Ligging onderzoeksgebied op de archeologische verwachtingskaart.



Verklaring

-  Werkterrein + bouwweg
-  Bouwput
-  Masten
-  Locatie boring tot 0,50 m-mv
-  Locatie boring tot 1,20 m-mv
-  Locatie boring tot 4,00 m-mv
-  Locatie boring + peilbuis



Locatie VKA versie 2.5
Bouwweg VKA versie 2.5.1

TITEL		ARCHEOLOGIE KAART MAST :		703	
		Noord - West 380 kV			
STATUS	GETEKEND DOOR	AFD.	PAR.	OPDRACHTGEVER	
	T. Cornea			TenneT	
	GECONTROLEERD DOOR	AFD.	PAR.	OMSCHRIJVING WIJZIGING	GETEKEND BIJ
	E. Aldershof				ARCADIS
	VOOR AKKOORD	AFD.	PAR.	SCHAAL	DATUM 1e UITGAVE
	M. van Driel			1:500	02.04.2014
				DATUM WIJZIGING	
VAKGEBIED	TEK. SOORT	PROJECT NR.	FORMAT	NUMMER	WLIZ. NR.
			A3	Mast nr. 703	1

7 Explosievenonderzoek

7.1 Inleiding

Op 27 september 2012 is door Leemans Speciaalwerken in opdracht van ARCADIS het rapport van vooronderzoek aan TenneT TSO B.V. Het betreft het vooronderzoek naar conventionele explosieven uit de tweede wereldoorlog in de gemeenten Bedum, Delfzijl, Eemsum, Groningen, Loppersum, Winsum en Zuidhorn (kenmerk *Vooronderzoek S2012.002 – deel 1*).

7.2 Uitvoering

Voor een beschrijving van de uitvoering verwijzen wij naar bovengenoemd rapport.

7.3 Resultaten

Uit het vooronderzoek blijkt, dat de onderzoekslocatie niet verdacht is voor explosieven. Zie het achtergronddocument voor nadere informatie.

Bijlagen

Geen

ALGEMEEN VOORBLAD

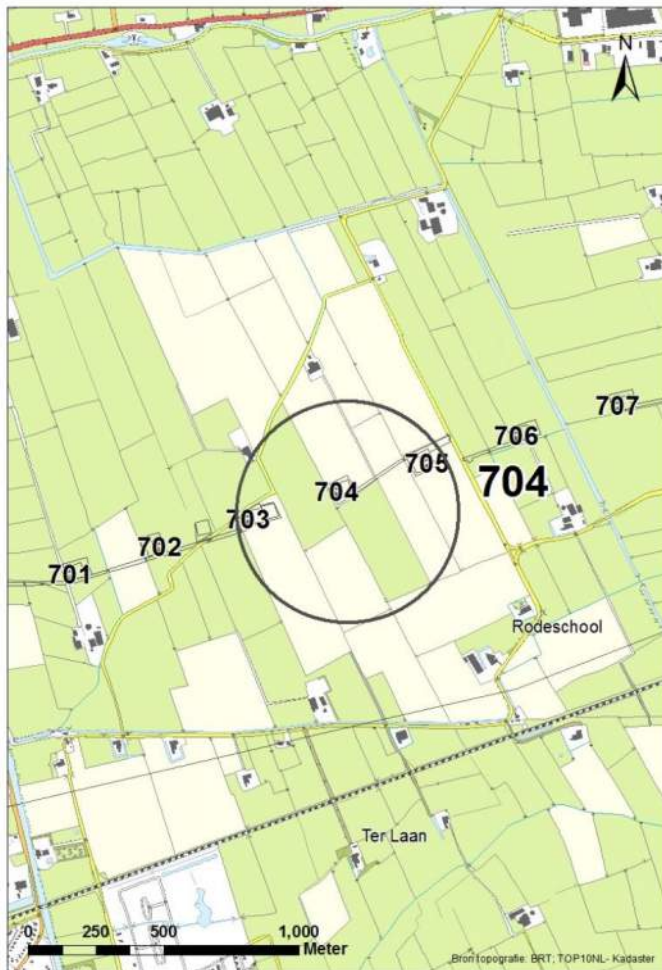
Project: Noord – West 380 kV
Deelgebied: 1
Mastenboek: locatie VKA 2.8/ bouwweg VKA 2.8
Mastnummer: 704
x-coördinaat (rd-stelsel) [m]: 236982
y-coördinaat (rd-stelsel) [m]: 593563

Gemeente: Loppersum

Datum: 24 juni 2015

Versie: 1.0

Organisatie: ARCADIS



Regionale ligging mast 704

Verantwoording

Project: Noord – West 380 kV
Deelgebied: 1
Mastnummer: 704

Projectnummer: B.02032.000377.001

Referentienummer: T206878

Revisie: 1.0

Datum: 24 juni 2015

Opdrachtgever : TenneT

Uitvoerder: ARCADIS

Auteur(s):

Onderzoek:

Edwin Aldershof	Algemeen
Muriël Houdé	Geohydrologie
Maurice Meuwissen	Milieuhygiëne
Wouter Ytsma	Archeologie

Gecontroleerd door: J. Assink



Paraaf gecontroleerd:

Goedgekeurd door: L.N.J.M. van der Drift



Paraaf goedgekeurd:

Contact: TenneT380kVnw@ARCADIS.nl

INHOUDSOPGAVE

1	Algemeen	1-4
1.1	Inleiding	1-4
1.2	Normen.....	1-5
1.3	Afkortingen en begrippen	1-5
1.4	Bijlagen H1	1-9
2	Cultuurtechnisch onderzoek.....	2-10
3	Geohydrologisch onderzoek	3-11
3.1	Inleiding	3-12
3.2	Veld- en laboratoriumwerkzaamheden.....	3-12
3.3	Algemene beschrijving tracé	3-12
3.4	Bemaling.....	3-15
3.5	Effecten grondwater	3-20
3.6	Uitvoeringstechnische aspecten.....	3-20
3.7	Samenvatting.....	3-20
3.8	Bijlagen H3	3-20
4	Grondmechanisch onderzoek	4-21
4.1.	Inleiding	4-22
4.2.	Uitzetten en waterpassen.....	4-22
4.3.	Sonderen.....	4-22
4.4.	Onderzoeksresultaten	4-23
5	Milieuhygiënisch onderzoek (verkennend bodemonderzoek).....	5-24
5.1	Inleiding	5-25
5.2	Vooronderzoek	5-25
5.3	Veld- en laboratoriumonderzoek	5-27
5.4	Resultaten veldonderzoek.....	5-28
5.5	Resultaten laboratoriumonderzoek	5-29
5.6	Evaluatie	5-30
5.7	Bijlagen H5	5-30
6	Archeologisch onderzoek.....	6-32
6.1	Inleiding	6-33
6.2	<i>Bureauonderzoek</i>	6-33
6.3	Veldonderzoek.....	6-35
6.4	Conclusies en aanbevelingen	6-35
6.5	Bijlagen H6	6-35
7	Explosievenonderzoek	7-36
7.1	Inleiding	7-36
7.2	Uitvoering	7-36
7.3	Resultaten	7-36

1 Algemeen

1.1 Inleiding

TenneT TSO B.V. is voornemens een nieuwe 380kV hoogspanningsverbinding aan te leggen tussen Ens en de Eemshaven. Dit traject is opgedeeld in drie deelgebieden. De te onderzoeken deelgebieden lopen respectievelijk vanaf:

1. de Eemshaven (HS-station Oudeschip) naar Groningen (HS station Vierverlaten);
2. Groningen naar Heerenveen (HS-station Oudehaske);
3. Heerenveen naar Ens (HS-station Ens).

Deelgebied 1 (ARCADIS) omvat 124 masten over een lengte van ca. 40 kilometer.

Deelgebied 2 (ARCADIS) omvat 213 masten over een lengte van ca. 70 kilometer.

Deelgebied 3 (TAUW) omvat 135 masten over een lengte van ca. 44 kilometer.

Dit rapport heeft betrekking op mastlocatie nummer 704 in deelgebied 1 in de gemeente Loppersum. De duur van de periode waarin de werkzaamheden op enig perceel plaatsvinden zal minimaal twee groeiseizoenen bestrijken.

De uit te voeren werkzaamheden ter plaatse van deze mastlocatie zijn:

- De bouw van een steunmast;
- Aanleggen van een fundatie in een bouwkuip met afmeting van 20 m bij 40 m. De benodigde ontgravingsdiepte bedraagt 3 m –mv;
- Inrichten van een tijdelijk werkterrein met een oppervlakte van maximaal 6.000 m² met binnen het werkterrein het bouwterrein met een oppervlakte van circa 3.000 m²;
- De realisatie van een tijdelijke bouwweg naar het werkterrein. Deze bouwweg heeft een lengte van circa 306 meter en is 12 meter breed (bestaande uit rijbaan van 6 meter en gronddepot).

Ten behoeve van de voorgenomen werkzaamheden zijn de volgende veldonderzoeken verricht:

- Cultuurtechnisch onderzoek;
- Geohydrologisch onderzoek;
- Grondmechanisch onderzoek;
- Milieuhygiënisch onderzoek;
- Archeologisch onderzoek;
- Explosievenonderzoek.

Deze onderzoeken zijn nodig in het kader van de nadere technische uitwerking van het basisontwerp, vergunning aanvraag en grondzaken.

Toelichting op voorkeursalternatieven (VKA)

Vanaf het verstrekken van de opdracht tot aan het opstellen van dit rapport zijn voor het tracé meerdere voorkeursalternatieven uitgewerkt door de opdrachtgever. Deze voorkeursalternatieven zijn door de opdrachtgever genummerd. Gestart is met VKA 2.0, de laatste door de opdrachtgever aan Arcadis geleverde voorkeursalternatief is VKA 2.8. Een wijziging van het voorkeursalternatief betekent in algemene bewoording een plaatselijke verschuiving van een of meerdere mastvoeten.

Alle in dit rapport uitgevoerde onderzoeken en onderzoeksresultaten zijn uitgevoerd en representatief voor het, door de opdrachtgever, laatst aangeleverde VKA 2.8.

1.1.1 Locatiegegevens

In tabel 1.1 zijn de locatiegegevens ter plaatse van de mastfundering en het werkterrein samengevat.

Tabel 1.1: Overzicht locatiegegevens

Adres locatie	Fraamweg 5, Middelstum
Gemeente	Loppersum
Kadastrale gegevens locatie	Kadastrale gemeente Middelstum, sectie F, nummer 20
Eigenaar locatie	Dhr. G.P.C. Thybaut en dhr. W.P.C. Thybaut
Coördinaten	X 236982; Y 593563
Afmeting fundering locatie 704	20 m x 40 m
Huidig gebruik	Erf/tuin
Landschap	Zeekleigebied
Maaiveldniveau	Gemiddeld -0,77 m NAP

1.2 Normen

In deze paragraaf zijn de normen inclusief jaartal opgenomen waar in deze rapportage naar wordt verwezen.

- Onderzoeksprotocol TenneT, NW380/VGN/ALG/10, d.d. 18 januari 2012 (versie 1.0);
- Projectspecificatie veldonderzoeken Noord-West 380kV, NW380/VGN/ALG/9, d.d. 16 december 2011;
- CSK-25-N Cultuurtechniek versie 6, van 3 september 2007;
- NEN 5725 strategie voor het uitvoeren van vooronderzoek bij verkennend en nader onderzoek, januari 2009;
- NEN 5720 Bodem – Waterbodem: strategie voor het uitvoeren van verkennend onderzoek. Onderzoek naar de milieuhygiënische kwaliteit van waterbodem en baggerspecie, november 2009;
- NEN 5717: Bodem - Waterbodem - Strategie voor het uitvoeren van vooronderzoek bij verkennend en nader onderzoek, november 2009;
- NEN 5740, Bodem – Landbodem - Strategie voor het uitvoeren van verkennend Bodemonderzoek – Onderzoek naar de milieuhygiënische kwaliteit van de bodem, januari 2009;
- NEN 5707 Bodeminspectie: monsterneming en analyse van asbest in bodem, mei 2003;
- Veldwerkzaamheden milieuonderzoek conform BRL SIKB 2000 en VKB-protocol 2001, 2002 en 2003;
- Laboratoriumanalyses milieuonderzoek voor grond-, grondwater- en waterbodemonderzoek conform AS SIKB 3000;
- 5140 NEN 5140:1996 Geotechniek: bepaling van de conusweerstand en de plaatselijke wrijvingsweerstand van grond. Elektrische sondeermethode;
- Kwaliteitsnorm Nederlandse Archeologie 3.2 (KNA 3.2);
- BRL-OCE / CS-OCE;
- RAAP(archeologie) beschikt over een opgravingsvergunning, verleend door de Minister van Onderwijs, Cultuur en Wetenschap.

1.3 Afkortingen en begrippen

In deze paragraaf zijn de afkortingen en begrippen die van toepassing zijn opgenomen:

Afkortingen:

AG	Actuele Grondwaterstand
AMK	Archeologisch MonumentenKaart
ARCHIS	Archeologisch Informatie Systeem
FAMKE	Friese Archeologische Monumenten Kaart Extra
GFT	Gesloten front boortechniek
GWS	Grondwaterstand
GHG	Gemiddeld Hoogste Grondwaterstand
GLG	Gemiddeld Laagste Grondwaterstand
HDD	Horizontal Directional Drilling (horizontaal gestuurde boring)
IKAW	Indicatieve Kaart van Archeologische Waarden

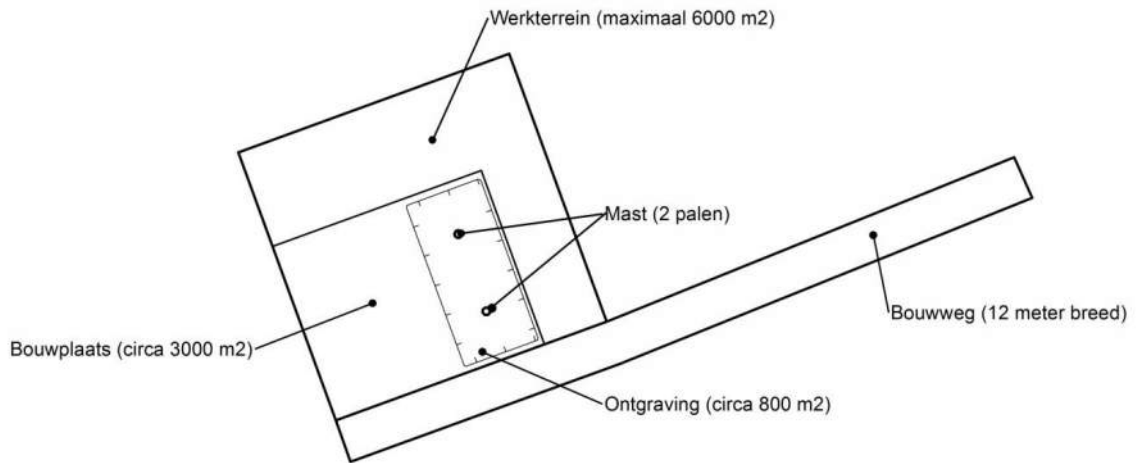
KLIC	Kabels en Leidingen Informatie Centrum
M -mv	Meters minus maaiveldniveau
NAK	Nederlandse Algemene Keuringsdienst voor zaaizaad en pootgoed van landbouwgewassen
NAP	Normaal Amsterdams Peil
NVWa	Nederlands Voedsel- en Warenautoriteit
OFT	Open front boortechniek
PBT	Pneumatische boortechniek
RCE	Rijksdienst voor het Cultureel Erfgoed
SIKB	Stichting Infrastructuur Kwaliteitsborging Bodembeheer

Begrippen:

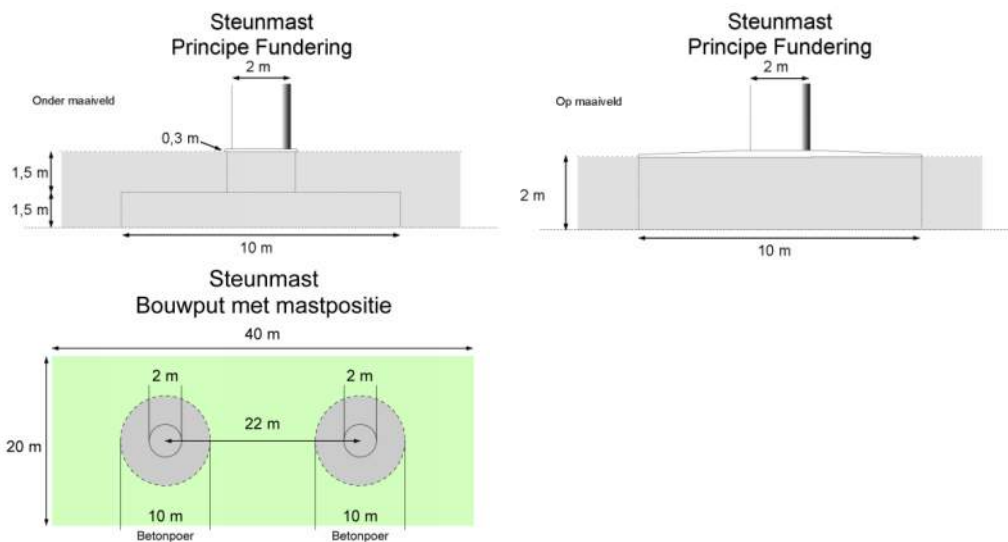
5 cm verlagingsprofiel	Het gebied waarbinnen een grondwaterstandsverlaging van 5cm of meer optreedt.
A-laag/Teelaardelaag	De bovenste laag van de bodem die geschikt is voor de teelt van gewassen en die regelmatig wordt bewerkt. De laag is humeus.
B-laag	Laag van de bodem onder de A-laag/Teelaardelaag waar, door inspoeling, bestanddelen zijn toegevoegd zoals humus, lutum of minerale delen. Deze bodemlaag is in kleigronden veelal in grote mate gerijpt.
Backfill	Verzamelnaam voor het materiaal, met gunstige thermische eigenschappen, dat van elders wordt aangevoerd en wordt toegepast in kabelsleuven (zand en/of eventueel voor dit doel samengesteld materiaal).
Bi-pole mast	Twee smalle pylonen, ieder gefundeerd op een betonnen plaat, waaraan de geleiders worden opgehangen. Onder deze definitie vallen hoek-, trek- en steunmasten.
Bouwput	Gedeelte binnen het werkterrein waar diepere ontgravingen plaatsvinden.
Bouwterrein	Gedeelte binnen het werkterrein waar wordt gebouwd en al dan niet ontgravingen plaatsvinden.
Bouwweg	Een tijdelijke rijbaan voor het transport van materieel/materiaal van en naar het werkterrein.
Cultivateren	Een grondbewerking waarbij de bovengrond wordt losgewerkt.
C-laag	Laag van de bodem onder de B-laag, waarin nog geen of beperkte bodemvorming heeft plaatsgevonden. Deze laag is in kleigronden veelal ongerijpt.
Diepwell	Een diepwellbemaling bestaat uit 1 of meerdere filters met veelal een grindomstorting. In de filter wordt een onderwaterpomp geïnstalleerd. Deze bemalingswijze wordt vooral toegepast in grofzandige pakketten en/of bij grote waterstandsverlagingen.
Drooglegging	Het hoogteverschil tussen de waterspiegel in de sloten/watergangen en het grondoppervlak.
Frezen	Een grondbewerking waarbij de zode en/of bovengrond wordt stukgemaakt en de grond wordt fijngemaakt.
Geleiders	Hoogspanningsdraden.
Grondoverschot	Grond uit de C-laag die overblijft na zorgvuldige aanvulling en verdichting van wat ontgraven is geweest.
Grondtekort	Grondtekort kan ontstaan door afvoer van ongeschikte grond en/of oxidatie van organische stof/veen, zettingen en klink onder het werkterrein c.q. de bouwweg.
Hoeveelheden	De theoretische hoeveelheden grond worden in vaste kuubs (m ³) aangegeven.

Horizontale bronnering	Bij horizontale bronnering wordt grondwater onttrokken via een of enkele drains. Deze drain ligt horizontaal onder de bouwputbodan en is aangesloten op een vacuümpomp. De maximale aanlegdiepte bedraagt circa 5 meter. Daarnaast zal in een heterogene of slecht doorlatende bodan, een goede omstorting moeten worden toegepast voor een optimale ontwatering van de watervoerende lagen.
Juklocatie (tijdelijk)	Een tijdelijke locatie waar een stelling wordt gebouwd om te voorkomen dat de geleiders bij het aanbrengen de grond kunnen raken.
k-waarde	Aanduiding voor de waterdoorlatendheid in m1 per dag.
kD-waarde	Aanduiding voor het doorlaatvermogen in m ² per dag.
Lier- haspellocatie	De locatie van een mechanisch werktuig of haspel waarmee geleiders uit de haspel langs de mast worden getrokken.
Onderzoeksgebied (arch.)	Plangebied plus 175m voor beter begrip archeologische waarden.
Ongeschikte grond	Grond die door de directie ongeschikt wordt bevonden voor aanvulling/verwerking ter plaatse.
Onrendabele strook	Zie definitie Overhoek.
Ontwateringsdiepte	De hoogste grondwaterstand tussen de ontwateringsmiddelen.
Open bemaling	Bij open bemaling wordt het in de bouwkuip stromende water met een dompelpomp en/of vacuümpomp uit de sleuf gepompt. Deze bemalingsvorm wordt in hoofdzaak toegepast in slecht doorlatende gronden. Daarnaast wordt deze toegepast als aanvulling op vacuümbemaling en/of deepwellbemaling (dien dient als spanningsbemaling).
Overhoek	Gedeelten van percelen die zodanig van vorm zijn of een zodanig geringe oppervlakte hebben dat deze ongeschikt zijn geworden voor een economische en/of praktische bewerking of benutting door de grondgebruiker.
Plangebied (arch.)	Mastlocatie.
Permanent grasland	Grasland dat minimaal 30 jaar aaneengesloten alleen in gebruik is geweest als grasland.
Portaal	Poort van 2 of meer hoge palen met dwarsligger die dient als ondersteuningspunt voor de geleiders.
RD stelsel	Coördinaten in het stelsel van de Rijksdriehoeksmeting.
Stijghoogte	Het potentieel peil van het wateroppervlak van grondwater, gemeten vanaf een bepaald niveau (bijvoorbeeld NAP).
Teelaarde afzetten	Het afgraven van de teelaarde en in depot zetten.
Teelaarde terugzetten	Het verwerken van de in depot gezette teelaarde op het terrein waarvan het afkomstig is.
Verticale bronnering	Bronnering uit verticale filters of bronnen. Bij verticale bronnering kan onderscheid worden gemaakt tussen vacuümbemaling en zwaartekrachtbemaling met haalbuizen. Bij vacuümbemaling wordt een aantal verticale onttrekkingfilters aangesloten op een vacuümpomp. Bij zwaartekrachtbemaling wordt in de filters een haalbuis gehangen die op een vacuümpomp wordt aangesloten. De diameters van de voor deze bemalingswijze toegepaste filters variëren van 0,03 tot 0,15m.
Waterbezwaar	Totaal te onttrekken hoeveelheid grondwater.
Werkstrook	Het afgebakende grondoppervlak waar werkzaamheden worden verricht voor de aanleg van ondergrondse kabelverbindingen.
Werkterrein	Terrein dat gebruikt wordt voor onder andere de opstelplaats voor kranen, de opslag van materieel en materiaal, opslag van grond, kleedruimten etc. Binnen het werkterrein bevindt zich de locatie van de te bouwen masten (bouwput) of portaal. Het werkterrein is vrij van beplanting en bebouwing.
Zaaien	Het met een zaaimachine of met de hand gelijkmatig verspreiden en in de grond brengen van het zaaizaad.

Figuur 1.1: overzicht van een Bi-pole mastlocatie



Figuur 1.2: principe fundering van een steunmast (masthoogte circa 55 meter).



Afmetingen van de bouwput zijn afhankelijk van de lokale situatie

Leeswijzer

Deze rapportage is als volgt opgebouwd:

- Hoofdstuk 2: Cultuurtechnisch onderzoek
- Hoofdstuk 3: Geohydrologisch onderzoek
- Hoofdstuk 4: Grondmechanisch onderzoek
- Hoofdstuk 5: Milieuhygiënisch onderzoek (verkennend bodemonderzoek)
- Hoofdstuk 6: Archeologisch onderzoek
- Hoofdstuk 7: Explosievenonderzoek

Bovenstaande onderzoeken zijn zo veel mogelijk gecombineerd uitgevoerd.

Voor de boorprofielen van de uitgevoerde boringen wordt verwezen naar de bijlage 1-1 en voor de sondeergrafieken van de uitgevoerde sonderingen wordt verwezen naar de bijlage 1-2.

1.4 *Bijlagen H1*

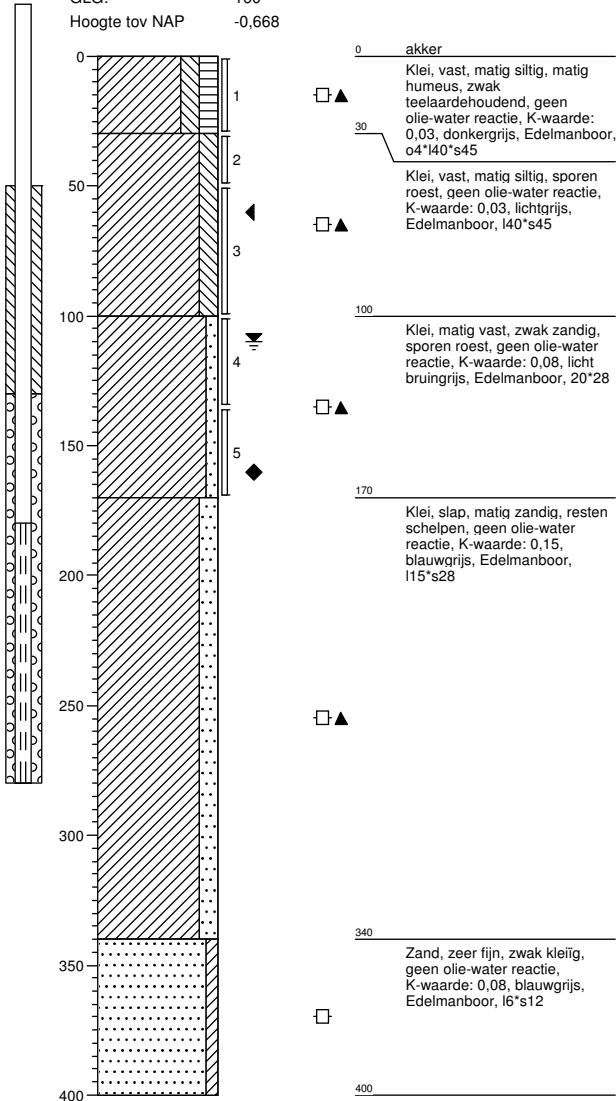
Bijlage 1-1: Boorprofielen

Bijlage 1-2: Situatiekaartje Fugro en bijbehorende sondeergrafieken

Bijlage 1-3: Kaart met ligging boorpunten

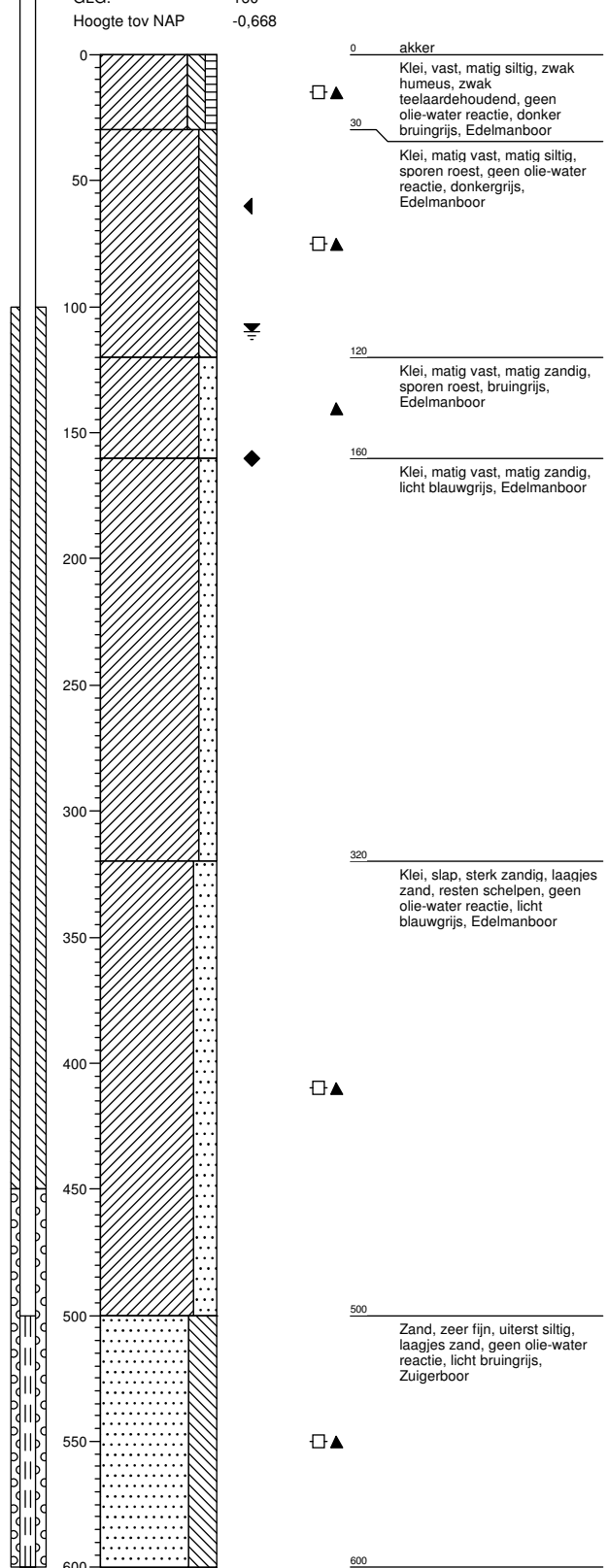
Boring: 70401

Boormeester : jan uitham
 Datum: 07-03-2013
 X: 236960,973
 Y: 593568,913
 GWS: 110
 GHG: 60
 GLG: 160
 Hoogte tov NAP -0,668



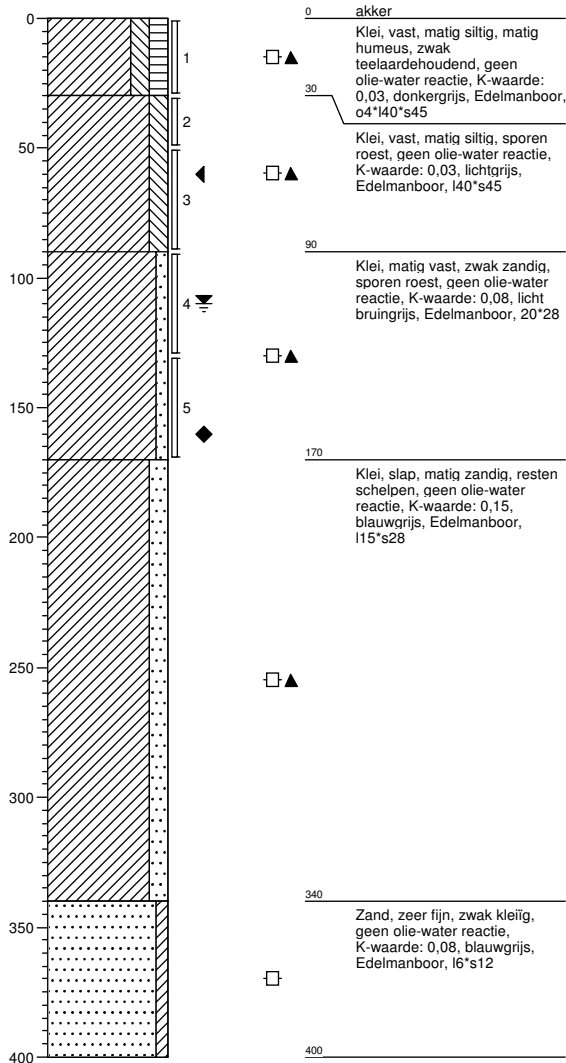
Boring: 70401a

Boormeester : Marcel la Crois
 Datum: 17-06-2013
 X: 236960,973
 Y: 593568,913
 GWS: 110
 GHG: 60
 GLG: 160
 Hoogte tov NAP -0,668



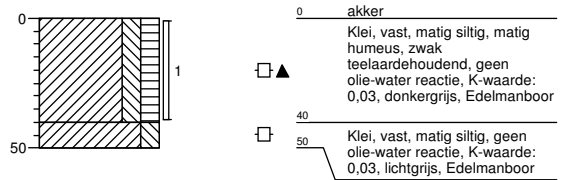
Boring: 70402

Boormeester : jan uitham
 Datum: 07-03-2013
 X: 236973,359
 Y: 593539,924
 GWS: 110
 GHG: 60
 GLG: 160
 Hoogte tov NAP -0,786



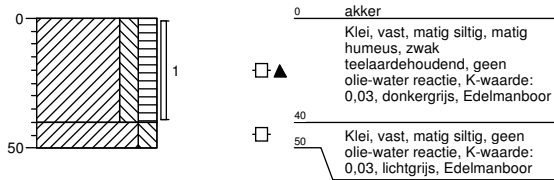
Boring: 70403

Boormeester : jan uitham
 Datum: 07-03-2013
 X: 236985,158
 Y: 593535,721
 GWS:
 GHG:
 GLG:
 Hoogte tov NAP -0,854



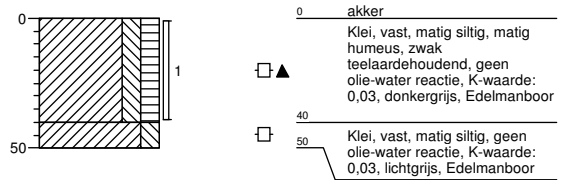
Boring: 70404

Boormeester : jan uitham
 Datum: 07-03-2013
 X: 236966,377
 Y: 593530,776
 GWS:
 GHG:
 GLG:
 Hoogte tov NAP -0,816



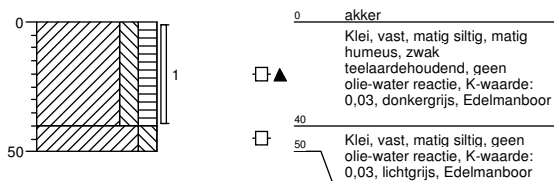
Boring: 70405

Boormeester : jan uitham
 Datum: 07-03-2013
 X: 236954,587
 Y: 593572,097
 GWS:
 GHG:
 GLG:
 Hoogte tov NAP -0,671



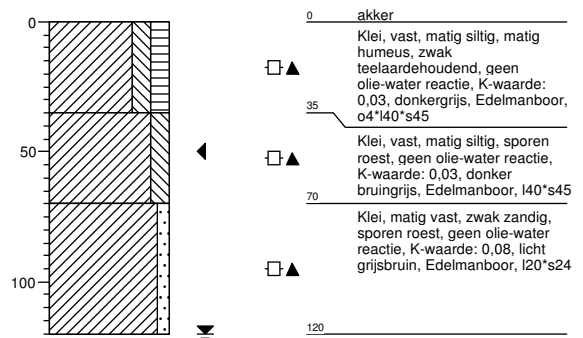
Boring: 70406

Boormeester : jan uitham
 Datum: 07-03-2013
 X: 236972,017
 Y: 593577,9
 GWS:
 GHG:
 GLG:
 Hoogte tov NAP -0,745



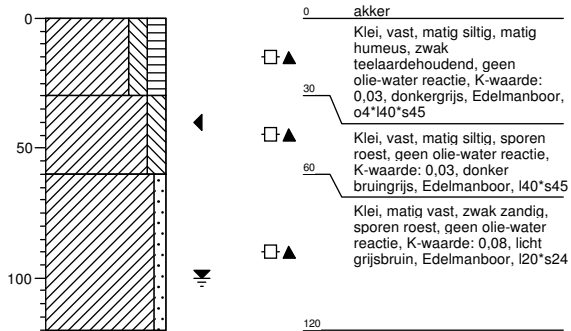
Boring: 70407

Boormeester : jan uitham
 Datum: 07-03-2013
 X: 236949,94
 Y: 593536,287
 GWS: 120
 GHG: 50
 GLG:
 Hoogte tov NAP -0,942



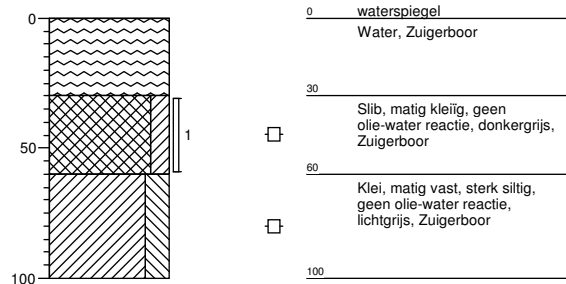
Boring: 70408

Boormeester : jan uitham
 Datum: 07-03-2013
 X: 237018,416
 Y: 593568,661
 GWS: 100
 GHG: 40
 GLG:
 Hoogte tov NAP -0,855



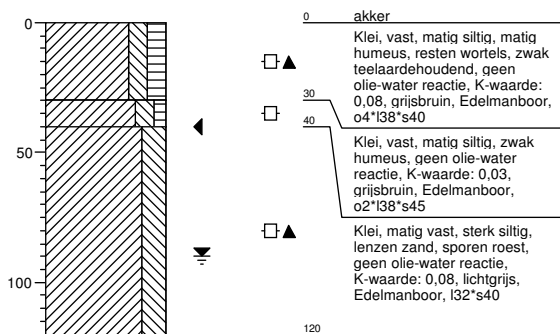
Boring: 704001BS

Boormeester : Marcel la Crois
 Datum: 17-04-2015
 X: 237216,151
 Y: 593669,497
 GWS:
 GHG:
 GLG:
 Hoogte tov NAP



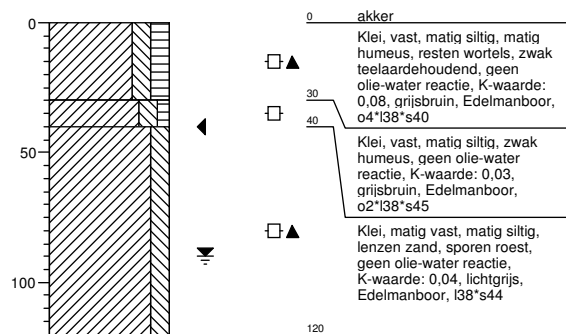
Boring: 704001B

Boormeester : Marcel la Crois
 Datum: 17-04-2015
 X: 237197,616
 Y: 593658,927
 GWS: 90
 GHG: 40
 GLG:
 Hoogte tov NAP -0,442



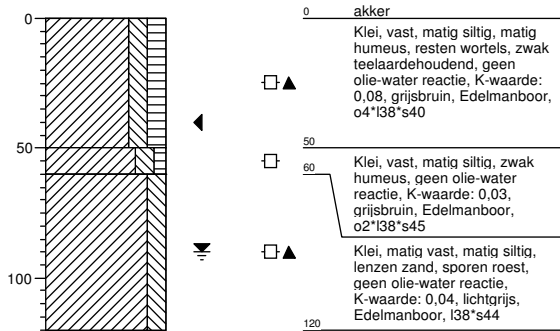
Boring: 704002B

Boormeester : Marcel la Crois
 Datum: 17-04-2015
 X: 237154,842
 Y: 593631,981
 GWS: 90
 GHG: 40
 GLG:
 Hoogte tov NAP -0,762



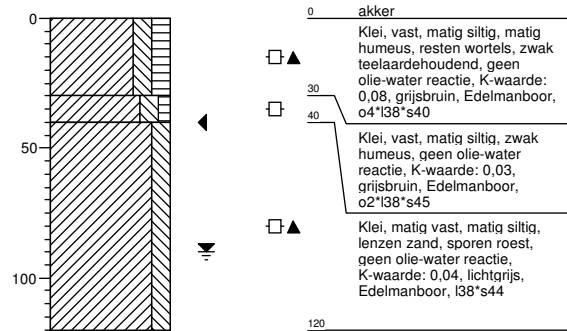
Boring: 704003B

Boormeester : Marcel la Crois
 Datum: 17-04-2015
 X: 237113,676
 Y: 593603,76
 GWS: 90
 GHG: 40
 GLG:
 Hoogte tov NAP -0,823



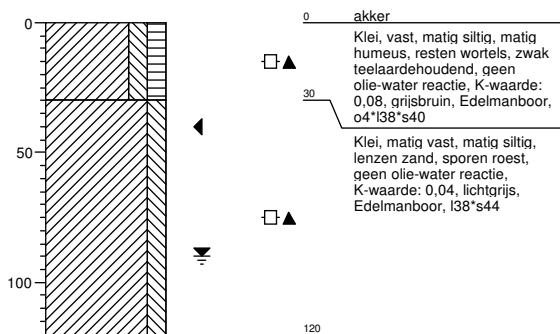
Boring: 704004B

Boormeester : Marcel la Crois
 Datum: 17-04-2015
 X: 237072,126
 Y: 593576,07
 GWS: 90
 GHG: 40
 GLG:
 Hoogte tov NAP -0,807



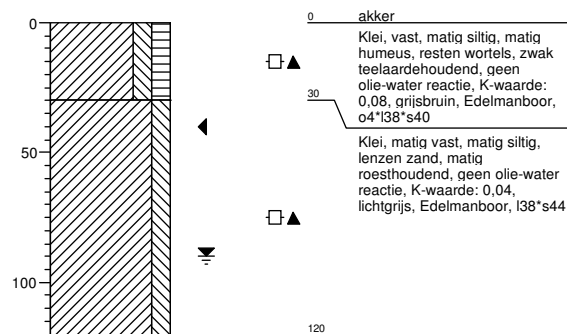
Boring: 704005B

Boormeester : Marcel la Crois
 Datum: 17-04-2015
 X: 237030,85
 Y: 593547,952
 GWS: 90
 GHG: 40
 GLG:
 Hoogte tov NAP -0,874



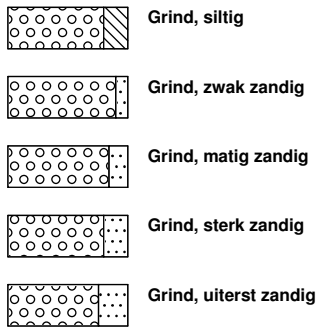
Boring: 704006B

Boormeester : Marcel la Crois
 Datum: 17-04-2015
 X: 236988,753
 Y: 593521,01
 GWS: 90
 GHG: 40
 GLG:
 Hoogte tov NAP -0,802

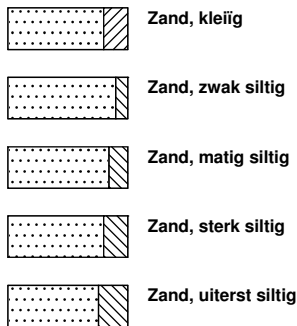


Legenda (conform NEN 5104)

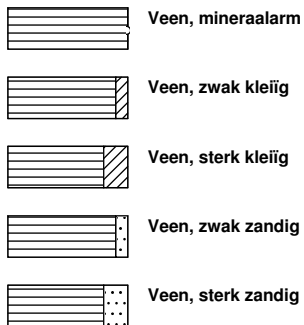
grind



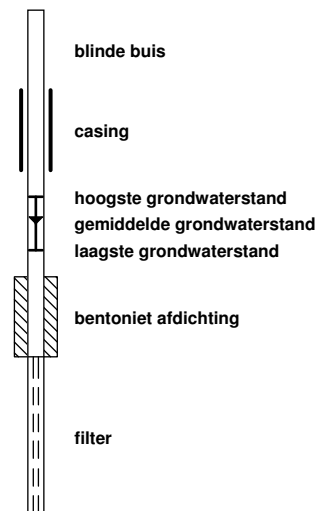
zand



veen



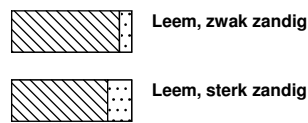
peilbuis



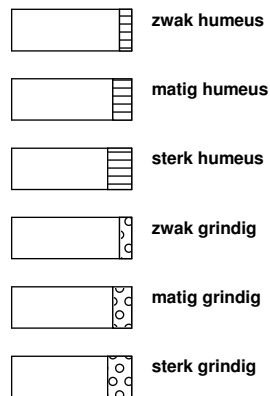
klei



leem



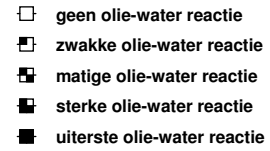
overige toevoegingen



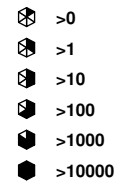
geur



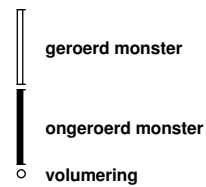
olie



p.i.d.-waarde

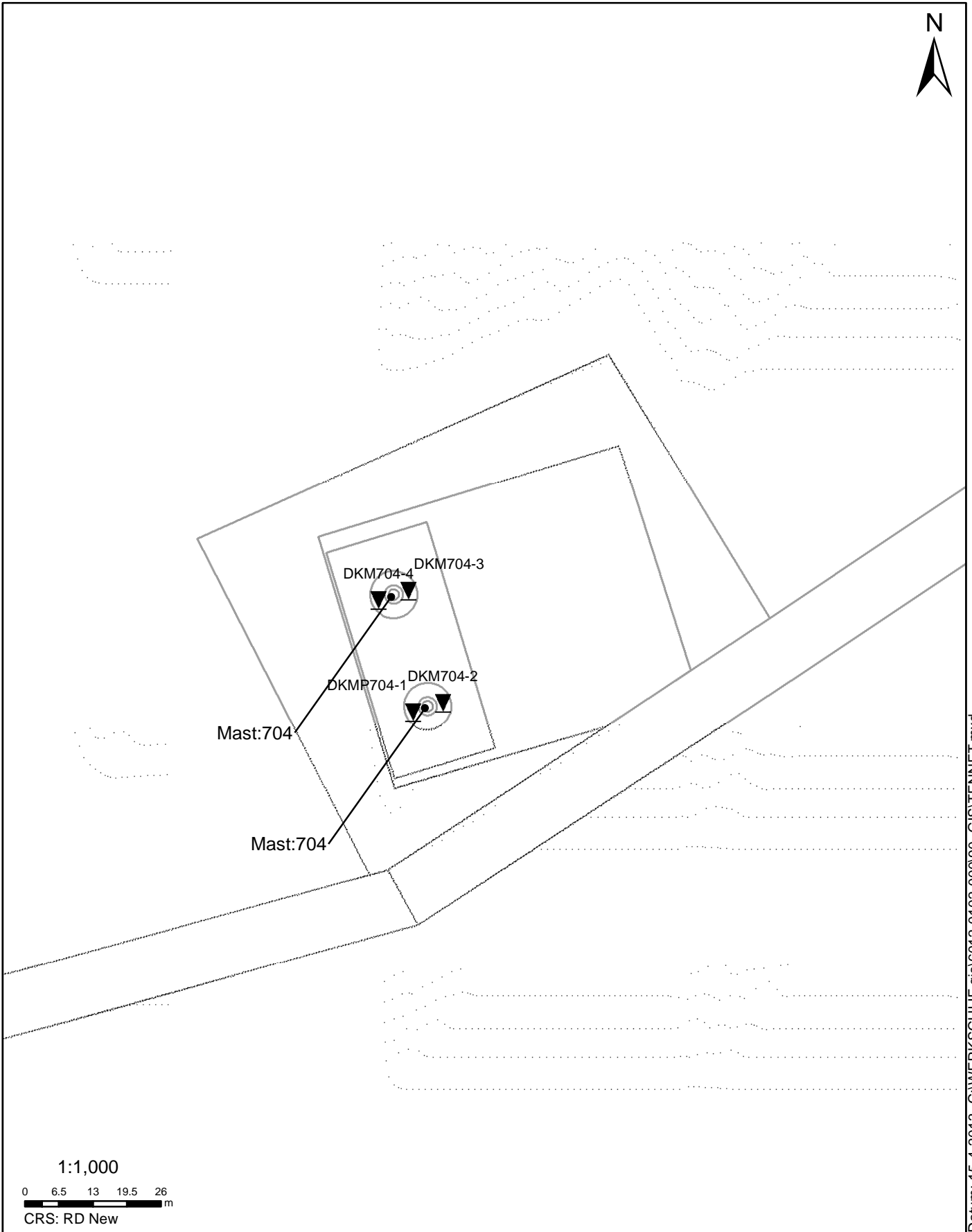


monsters



overig





Datum: 15-4-2013 C:\WERK\SCHIJF gis\6012-0102-00090_GIS\TENNET.mxd

SITUATIE

NOORD - WEST 380

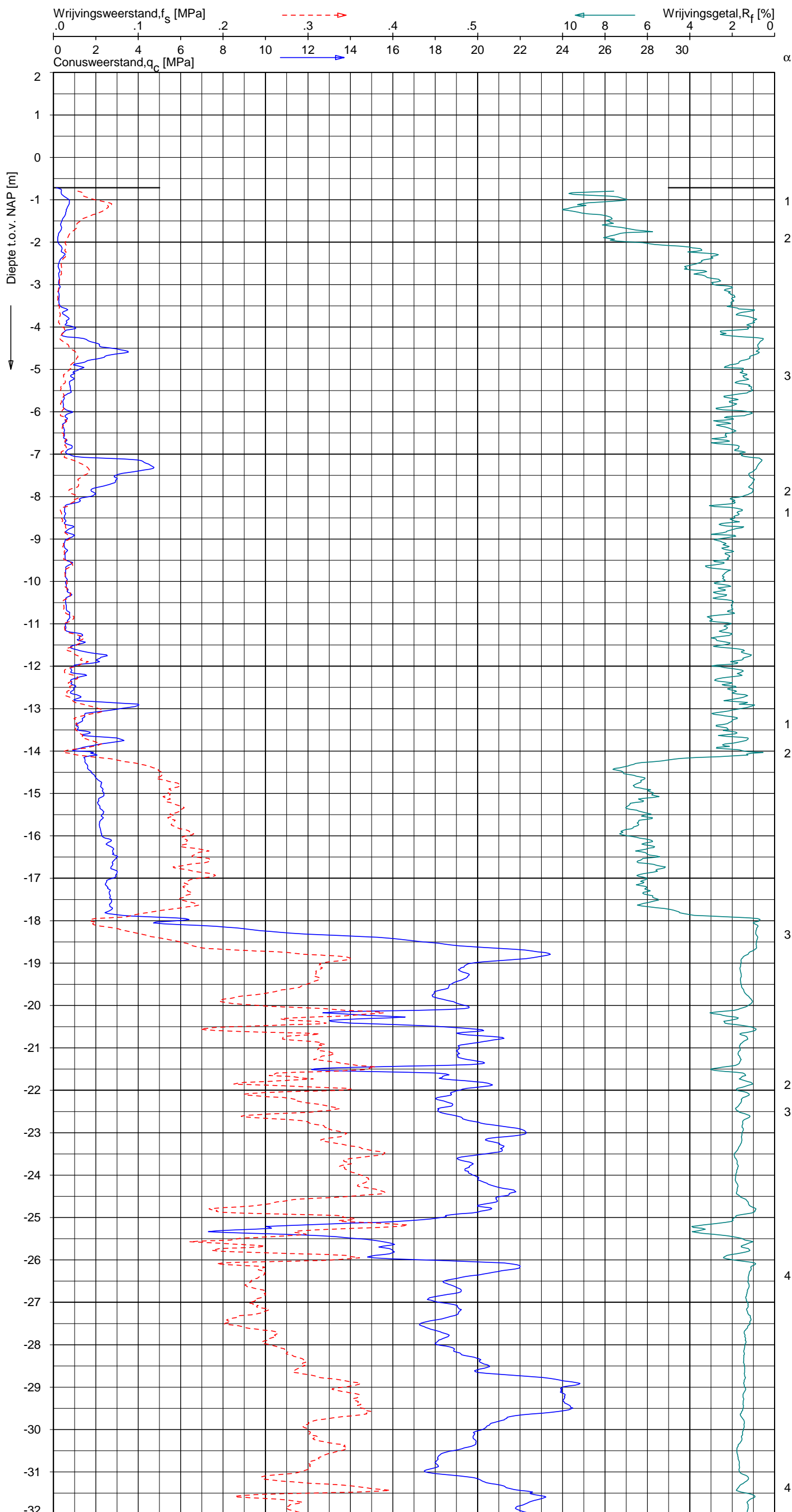
Opdr.nr.: 6012-0102-000

Bijlage : 704

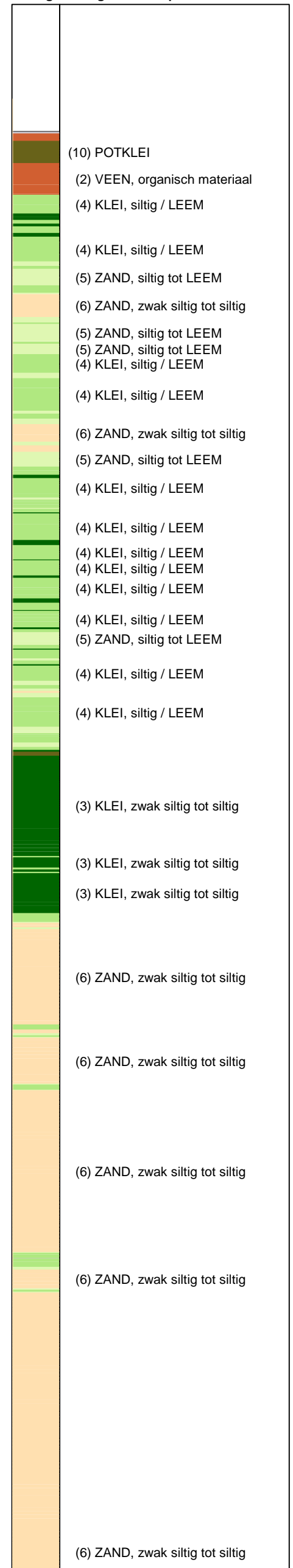
UNIPLOT 05.21.nl / QcfClass-N3.cmd / 2013-03-27 13:56:37

6012-0102-000

DKMP704-1 - 1



CPT data classificatie - indicatief
 Classificatie gebaseerd op genormaliseerde
 conusweerstand en wrijvingsgetal.
 (Robertson 1990, NL corr.)
 Geldig onder grondwaterpeil.



Opg.: MF/NZ d.d. 14-Mar-2013 conus: F7.5CKE2HAW₁/B P1 X = 236969.6 Sondering volgens norm NEN 5140, klasse 2
 Get.: HOFSTEDE d.d. 2013-03-27 MV = NAP -0.71 m Y = 593542.9 conustype cilindrisch elektrisch, 1500 mm
 α afwijking van de vertikaal



SONDERING MET PLAATSELIJKE KLEEFMETING

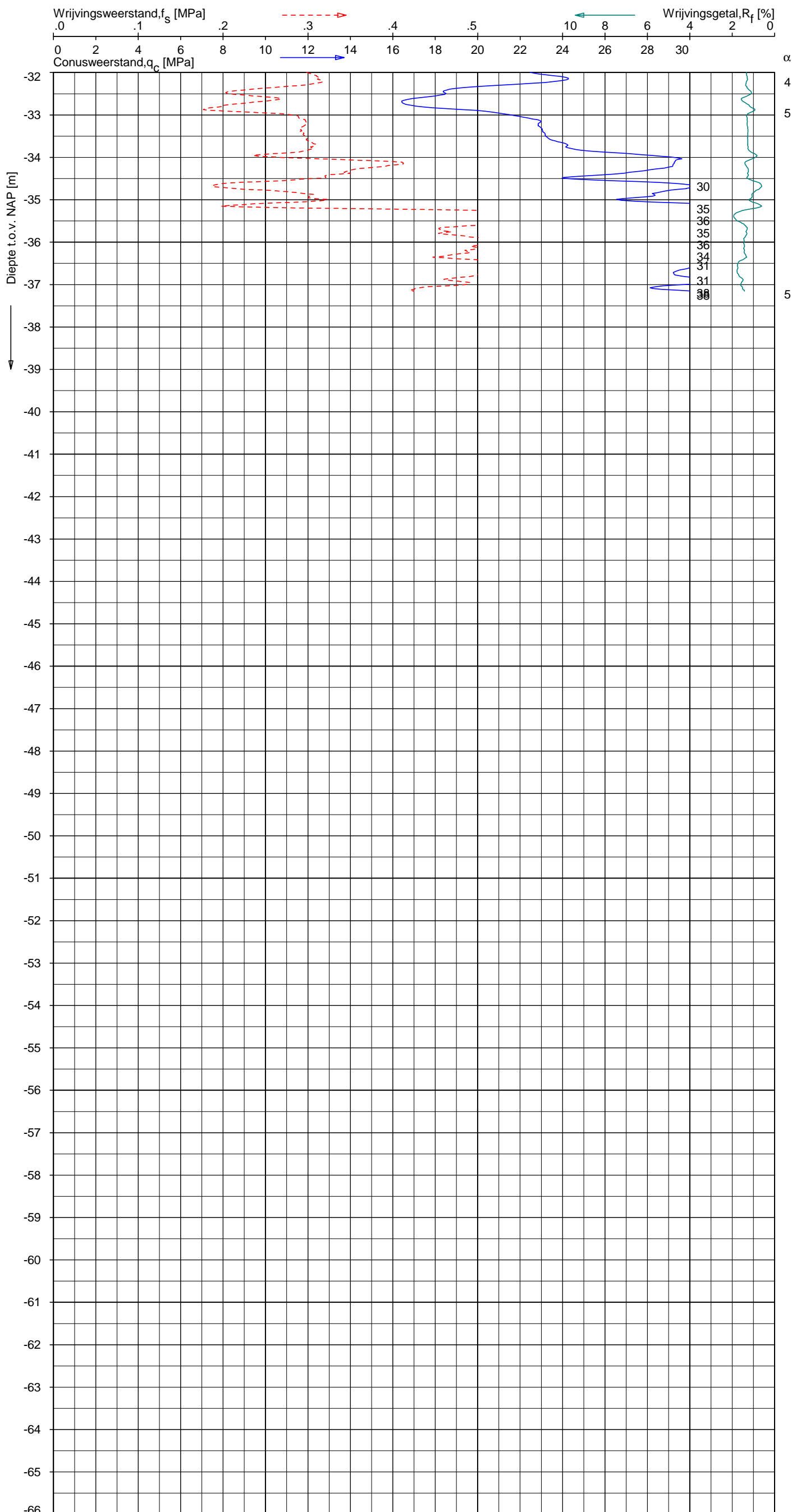
NOORD-WEST 380

Opdr. 6012-0102-000
 Sond. DKMP704-1


UNIPLOT 05.21.nl / QcFClass-N3.cmd / 2013-03-27 13:56:38

6012-0102-000

DKMP704-1 - 2



CPT data classificatie - indicatief
 Classificatie gebaseerd op genormaliseerde
 conusweerstand en wrijvingsgetal.
 (Robertson 1990, NL corr.)
 Geldig onder grondwaterpeil.



Opg. : MF/NZ d.d. 14-Mar-2013 conus : F7.5CKE2HAW₁/B P1 X = 236969.6 Y = 593542.9
 Get. : HOFSTEDE d.d. 2013-03-27 MV = NAP -0.71 m
 Sondering volgens norm NEN 5140, klasse 2
 conustype cilindrisch elektrisch, 1500 mm
 α afwijking van de vertikaal



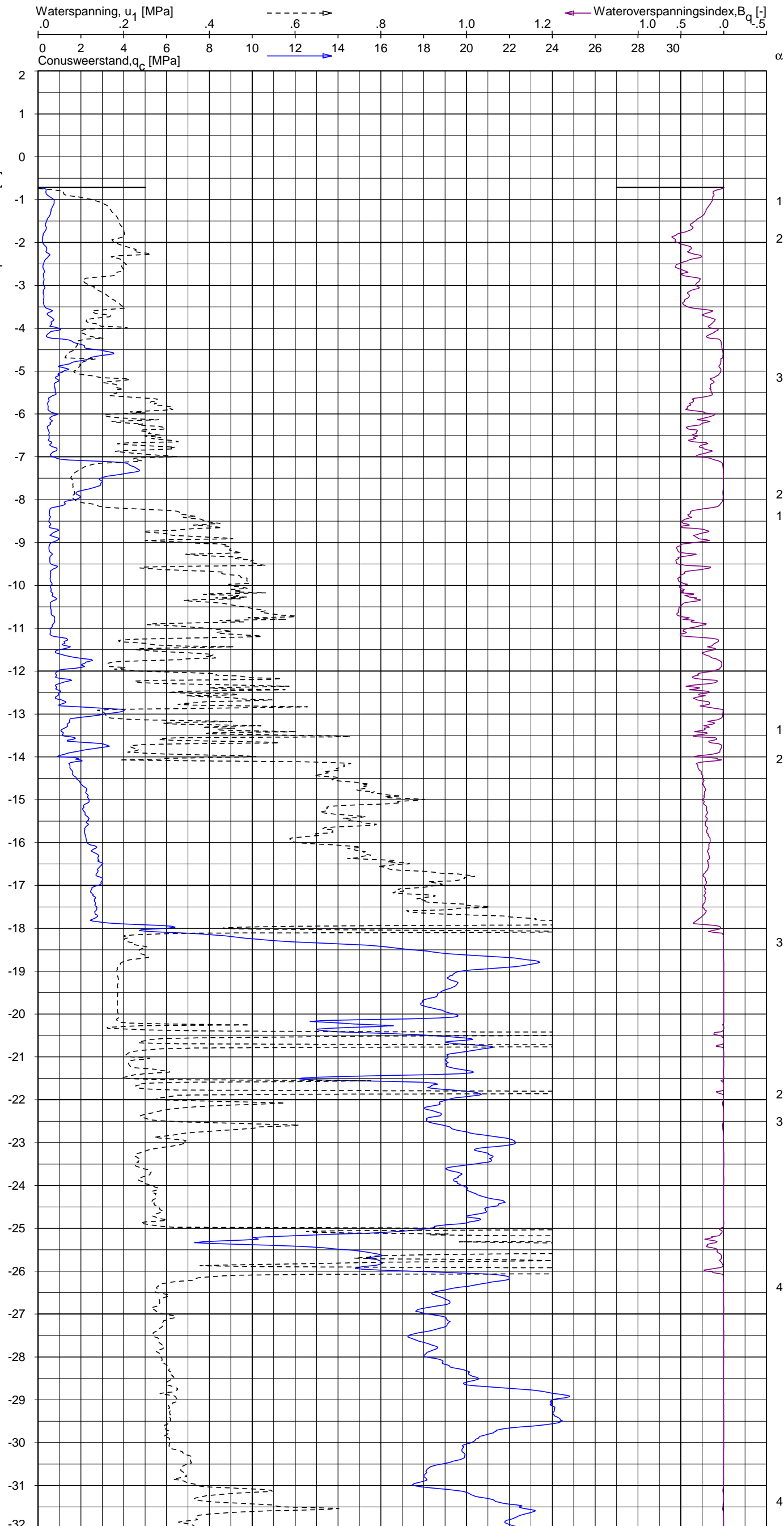
SONDERING MET PLAATSELIJKE KLEEFMETING
 NOORD-WEST 380

Opdr. 6012-0102-000
 Sond. DKMP704-1

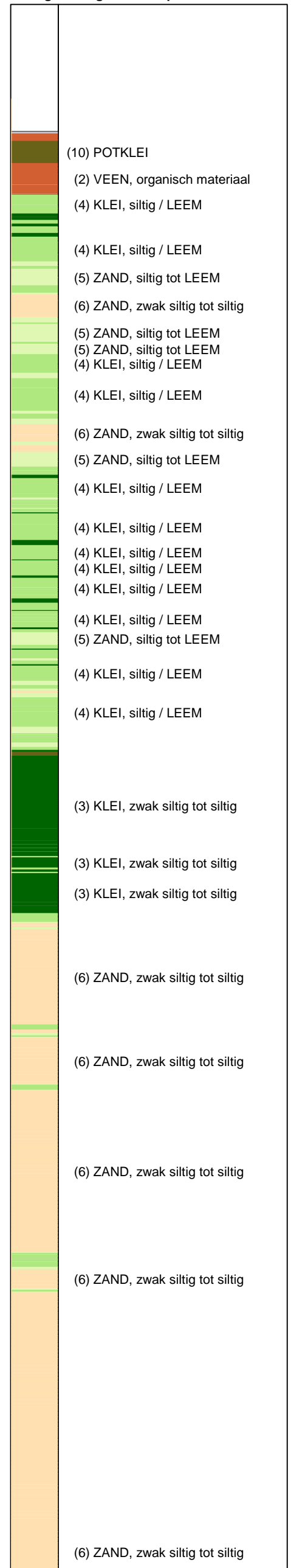
UNIPLOT 05.21.nl / QcU1Class-N3.cmd / 2013-03-27 13:57:31

6012-0102-000

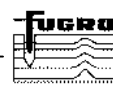
DKMP704-1 - 1



CPT data classificatie - indicatief
 Classificatie gebaseerd op genormaliseerde
 conusweerstand en wrijvingsgetal.
 (Robertson 1990, NL corr.)
 Geldig onder grondwaterpeil.



Opg. : MF/NZ d.d. 14-Mar-2013 conus : F7.5CKE2HAW₁/B P1 X = 236969.6 Y = 593542.9
 Get. : HOFSTEDE d.d. 2013-03-27 MV = NAP -0.71 m
 Sondering volgens norm NEN 5140, klasse 2
 conustype cilindrisch elektrisch, 1500 mm
 α afwijking van de vertikaal



SONDERING MET WATERSPANNINGSMETING

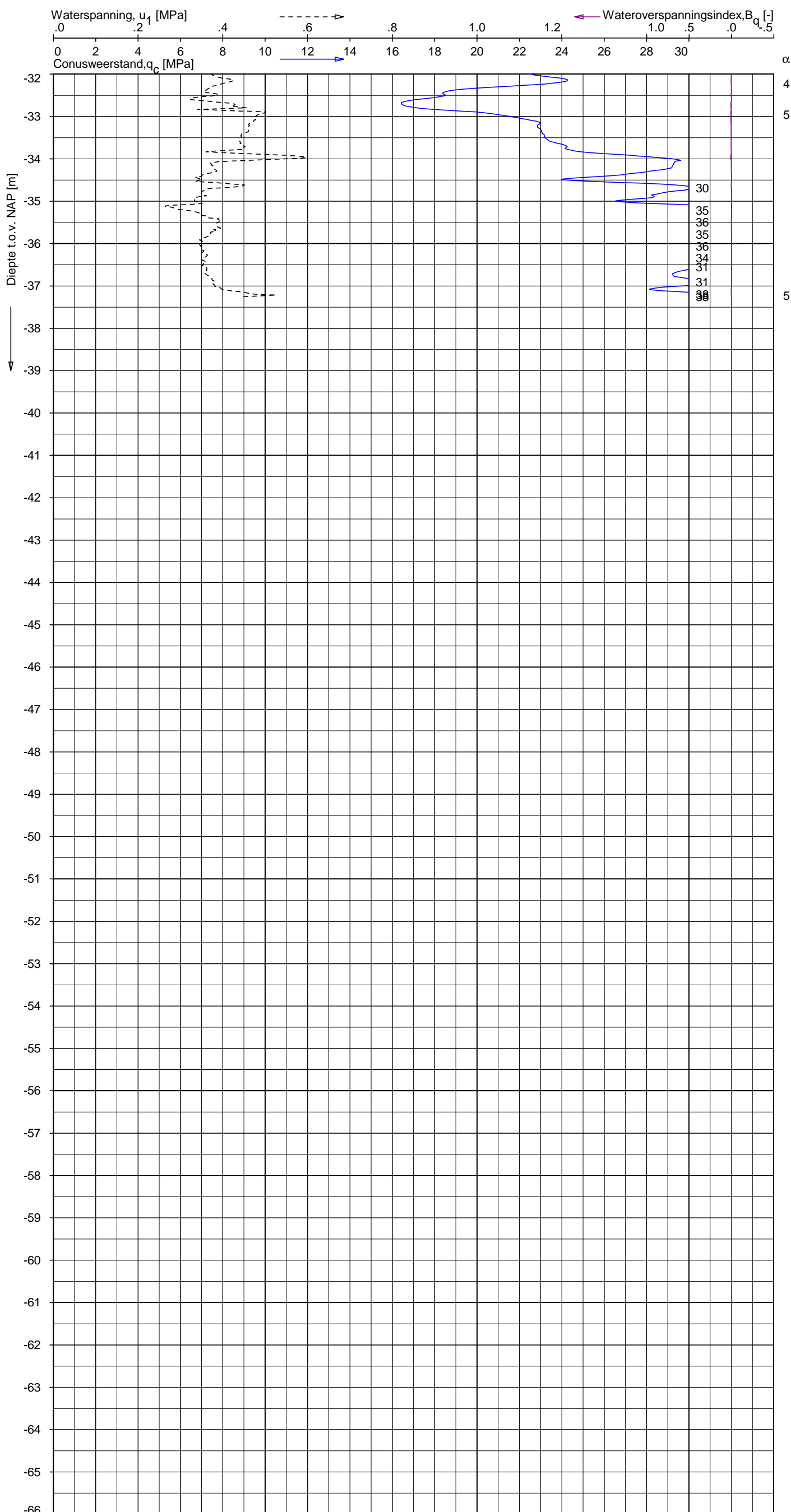
NOORD-WEST 380

Opdr. 6012-0102-000
 Sond. DKMP704-1


UNIPLOT 05.21.nl / QcU1Class-N3.cmd / 2013-03-27 13:57:31

6012-0102-000

DKMP704-1 - 2



CPT data classificatie - indicatief
 Classificatie gebaseerd op genormaliseerde
 conusweerstand en wrijvingsgetal.
 (Robertson 1990, NL corr.)
 Geldig onder grondwaterpeil.



Opg. : MF/NZ d.d. 14-Mar-2013 conus : F7.5CKE2HAW₁/B P1 X = 236969.6 Sondering volgens norm NEN 5140, klasse 2
 Get. : HOFSTEDE d.d. 2013-03-27 MV = NAP -0.71 m Y = 593542.9 conustype cilindrisch elektrisch, 1500 mm
 α afwijking van de vertikaal



SONDERING MET WATERSPANNINGSMETING

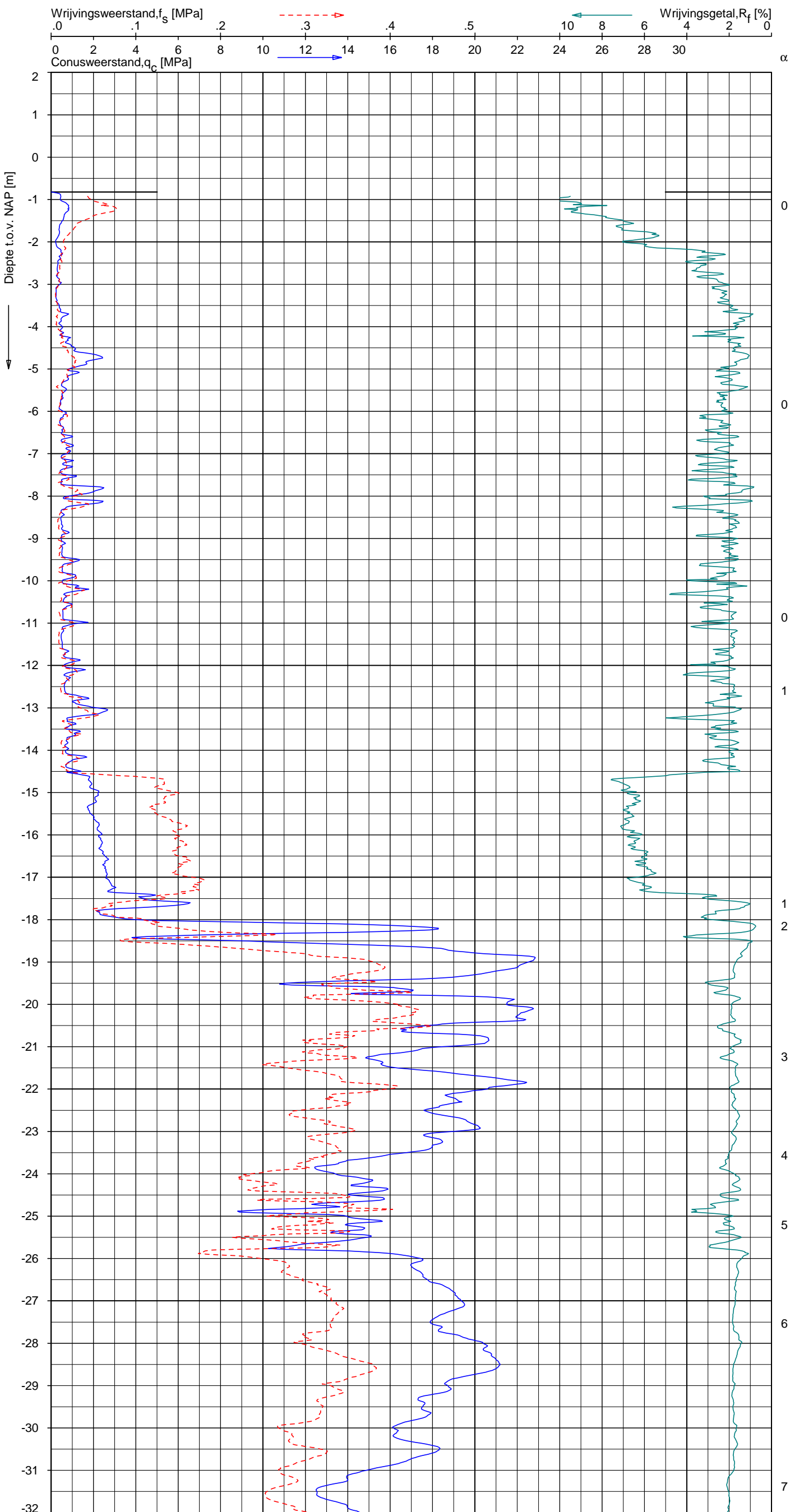
NOORD-WEST 380

Opdr. 6012-0102-000
 Sond. DKMP704-1

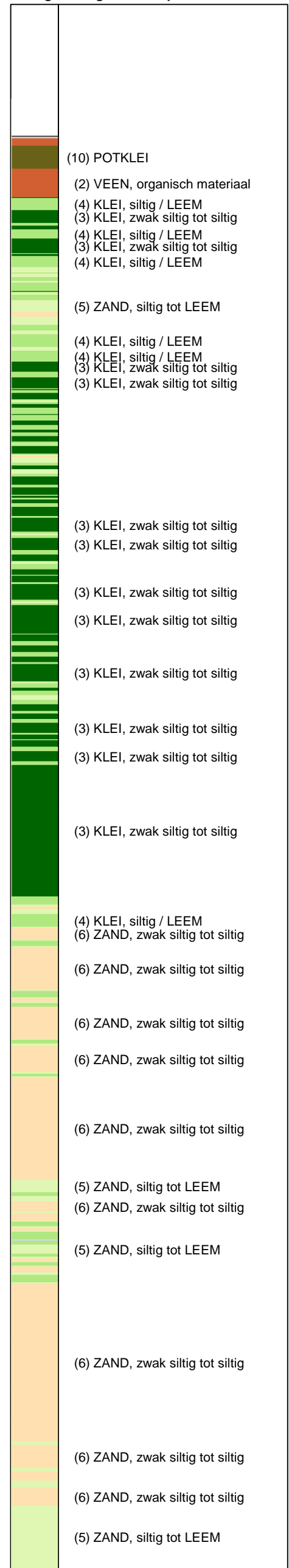
UNIPLOT 05.21.nl / QcfClass-N3.cmd / 2013-03-27 13:56:40

6012-0102-000

DKM704-2 - 1



CPT data classificatie - indicatief
 Classificatie gebaseerd op genormaliseerde
 conusweerstand en wrijvingsgetal.
 (Robertson 1990, NL corr.)
 Geldig onder grondwaterpeil.



Opg. : MF/NZ d.d. 14-Mar-2013 conus : F7.5CKE2HA/B X = 236975.3
 Get. : HOFSTEDE d.d. 2013-03-27 MV = NAP -0.82 m Y = 593544.7
 Sondering volgens norm NEN 5140, klasse 2
 conustype cilindrisch elektrisch, 1500 mm
 α afwijking van de vertikaal



SONDERING MET PLAATSELIJKE KLEEFMETING

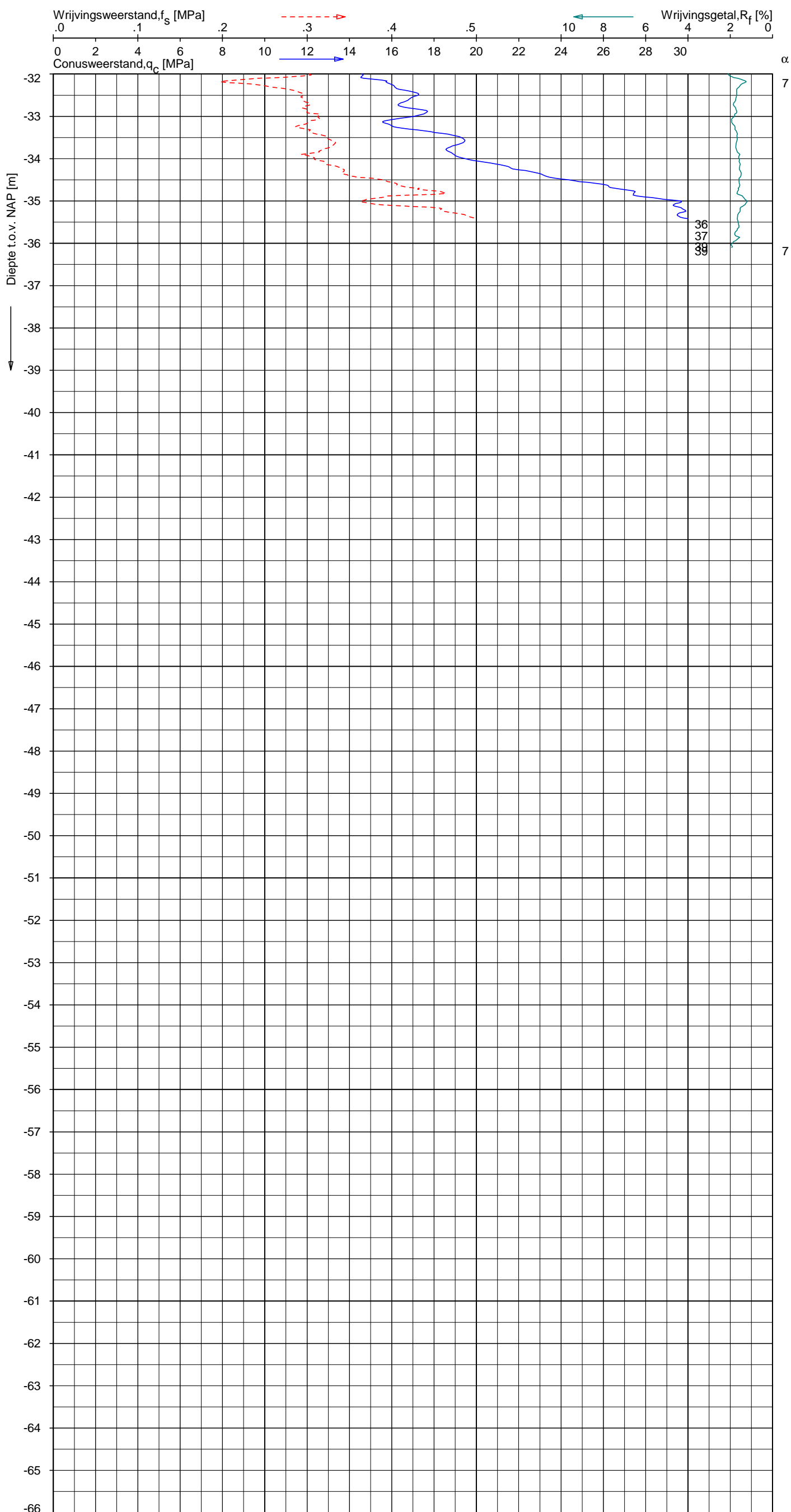
NOORD-WEST 380

Opdr. 6012-0102-000
 Sond. DKM704-2

UNIPLOT 05.21.nl / QcfClass-N3.cmd / 2013-03-27 13:56:40

6012-0102-000

DKM704-2 - 2



CPT data classificatie - indicatief
 Classificatie gebaseerd op genormaliseerde
 conusweerstand en wrijvingsgetal.
 (Robertson 1990, NL corr.)
 Geldig onder grondwaterpeil.



Opg. : MF/NZ d.d. 14-Mar-2013 conus : F7.5CKE2HA/B X = 236975.3 Sondering volgens norm NEN 5140, klasse 2
 Get. : HOFSTEDE d.d. 2013-03-27 MV = NAP -0.82 m Y = 593544.7 conustype cilindrisch elektrisch, 1500 mm
 alpha afwijking van de vertikaal



SONDERING MET PLAATSELIJKE KLEEFMETING

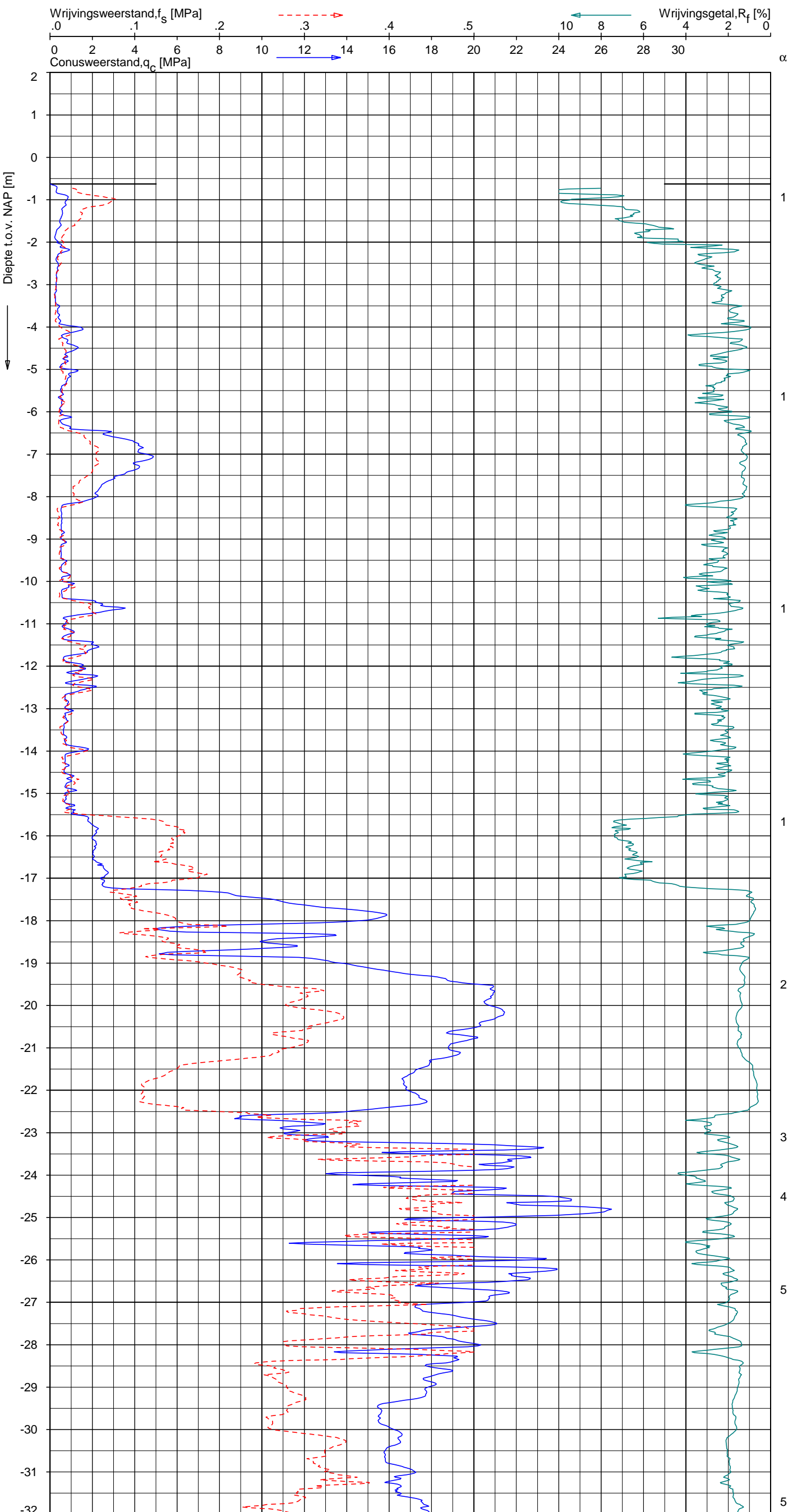
NOORD-WEST 380

Opdr. 6012-0102-000
 Sond. DKM704-2

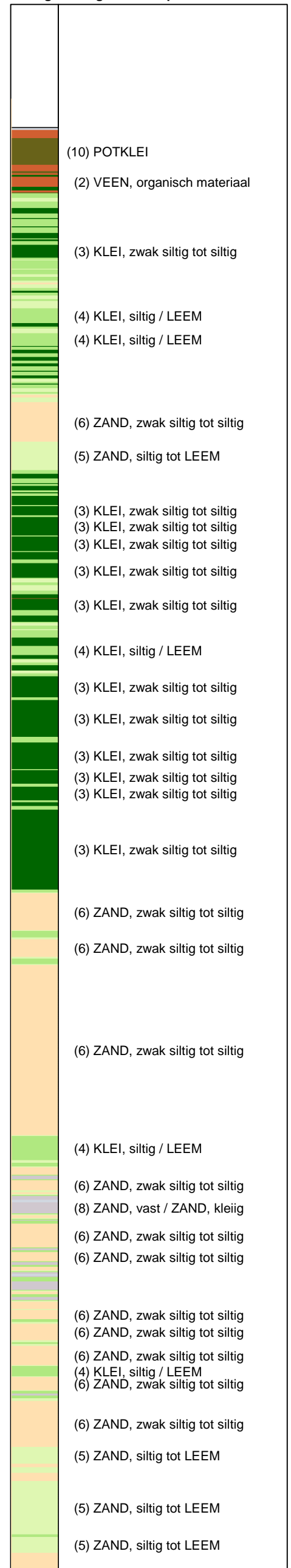
UNIPLOT 05.21.nl / QcfClass-N3.cmd / 2013-03-27 13:56:42

6012-0102-000

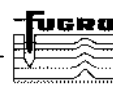
DKM704-3 - 1



CPT data classificatie - indicatief
 Classificatie gebaseerd op genormaliseerde
 conusweerstand en wrijvingsgetal.
 (Robertson 1990, NL corr.)
 Geldig onder grondwaterpeil.



Opg. : MF/NZ d.d. 14-Mar-2013 conus : F7.5CKE2HA/B X = 236968.8 Y = 593566.1
 Get. : HOFSTEDE d.d. 2013-03-27 MV = NAP -0.63 m Sondering volgens norm NEN 5140, klasse 2
 conustype cilindrisch elektrisch, 1500 mmr
 α afwijking van de vertikaal



SONDERING MET PLAATSELIJKE KLEEFMETING

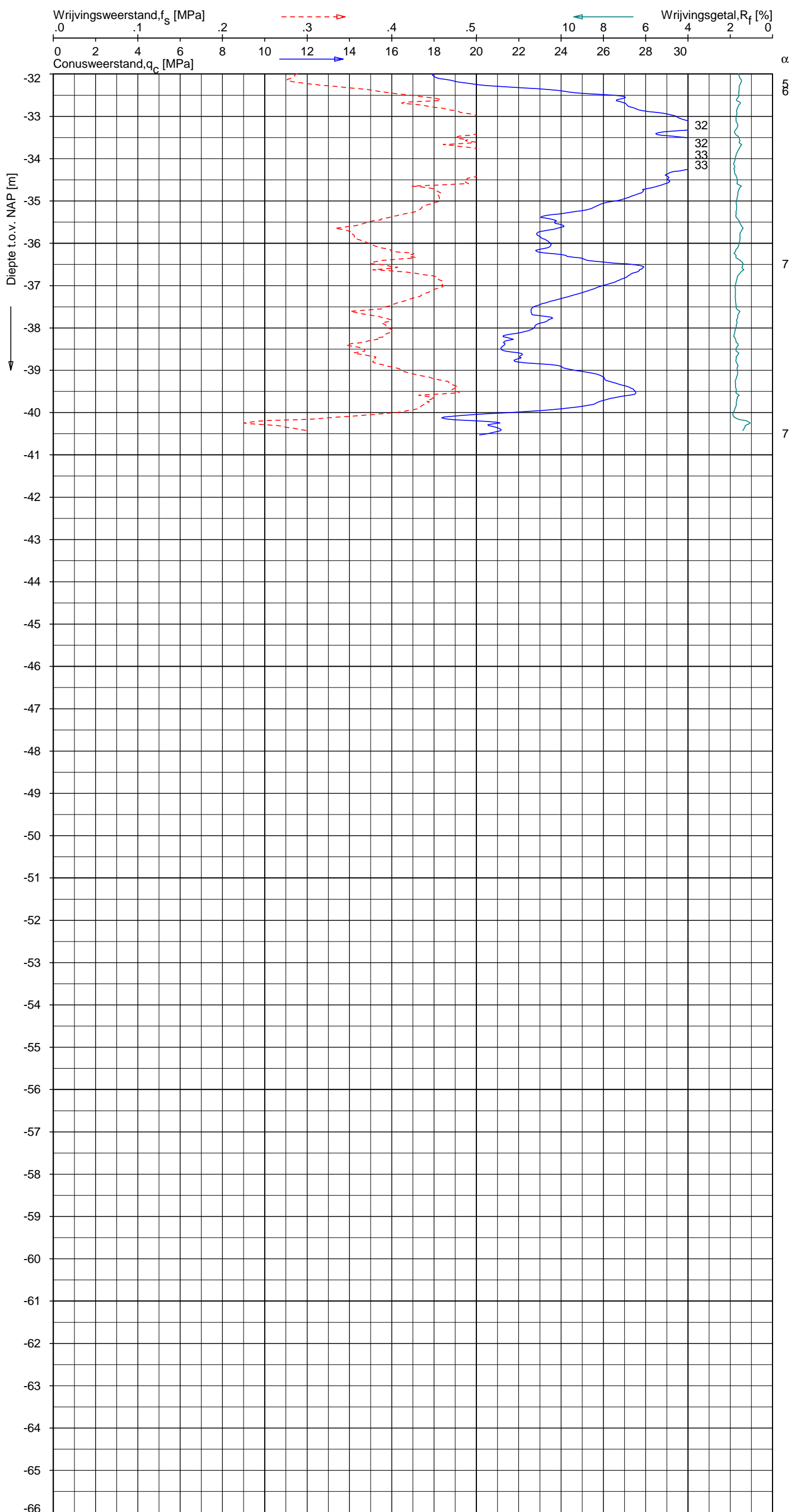
NOORD-WEST 380

Opdr. 6012-0102-000
 Sond. DKM704-3


UNIPLOT 05.21.nl / QcfClass-N3.cmd / 2013-03-27 13:56:43

6012-0102-000

DKM704-3 - 2



CPT data classificatie - indicatief
 Classificatie gebaseerd op genormaliseerde
 conusweerstand en wrijvingsgetal.
 (Robertson 1990, NL corr.)
 Geldig onder grondwaterpeil.



Opg. : MF/NZ d.d. 14-Mar-2013 conus : F7.5CKE2HA/B X = 236968.8 Sondering volgens norm NEN 5140, klasse 2
 Get. : HOFSTEDE d.d. 2013-03-27 MV = NAP -0.63 m Y = 593566.1 conustype cilindrisch elektrisch, 1500 mm
 α afwijking van de vertikaal



SONDERING MET PLAATSELIJKE KLEEFMETING

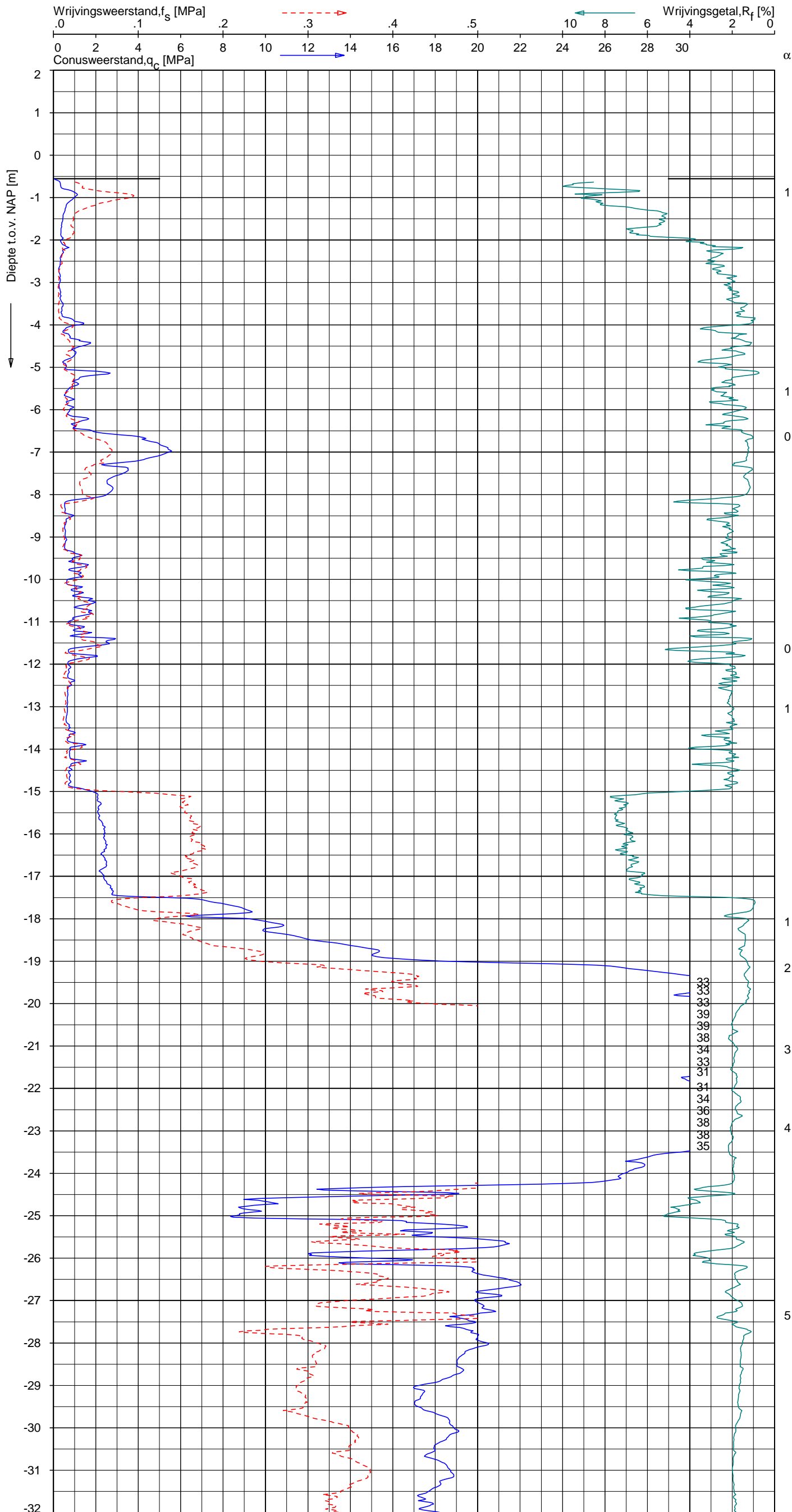
NOORD-WEST 380

Opdr. 6012-0102-000
 Sond. DKM704-3

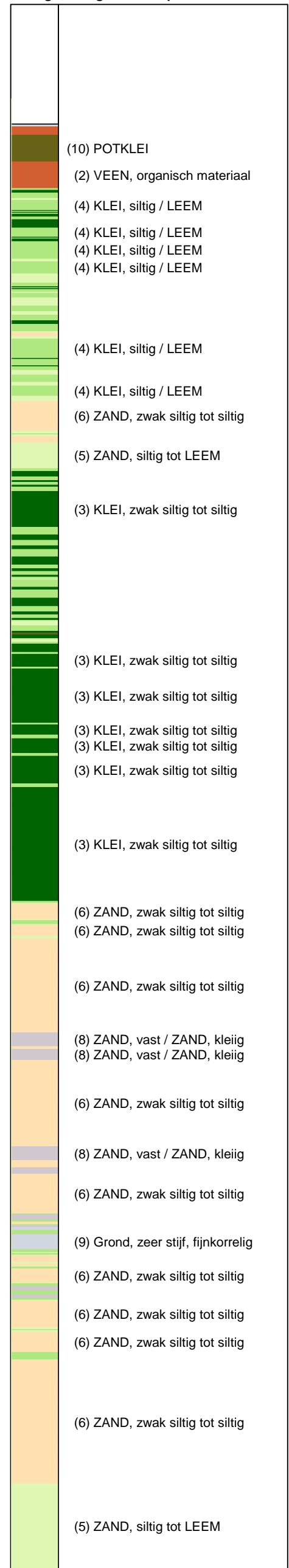
UNIPLOT 05.21.nl / QcfClass-N3.cmd / 2013-03-27 13:56:45

6012-0102-000

DKM704-4 - 1



CPT data classificatie - indicatief
 Classificatie gebaseerd op genormaliseerde
 conusweerstand en wrijvingsgetal.
 (Robertson 1990, NL corr.)
 Geldig onder grondwaterpeil.



Opg. : MF/NZ d.d. 14-Mar-2013 conus : F7.5CKE2HA/B X = 236963.0 Y = 593564.3
 Get. : HOFSTEDE d.d. 2013-03-27 MV = NAP -0.56 m
 Sondering volgens norm NEN 5140, klasse 2
 conustype cilindrisch elektrisch, 1500 mm
 α afwijking van de vertikaal



SONDERING MET PLAATSELIJKE KLEEFMETING

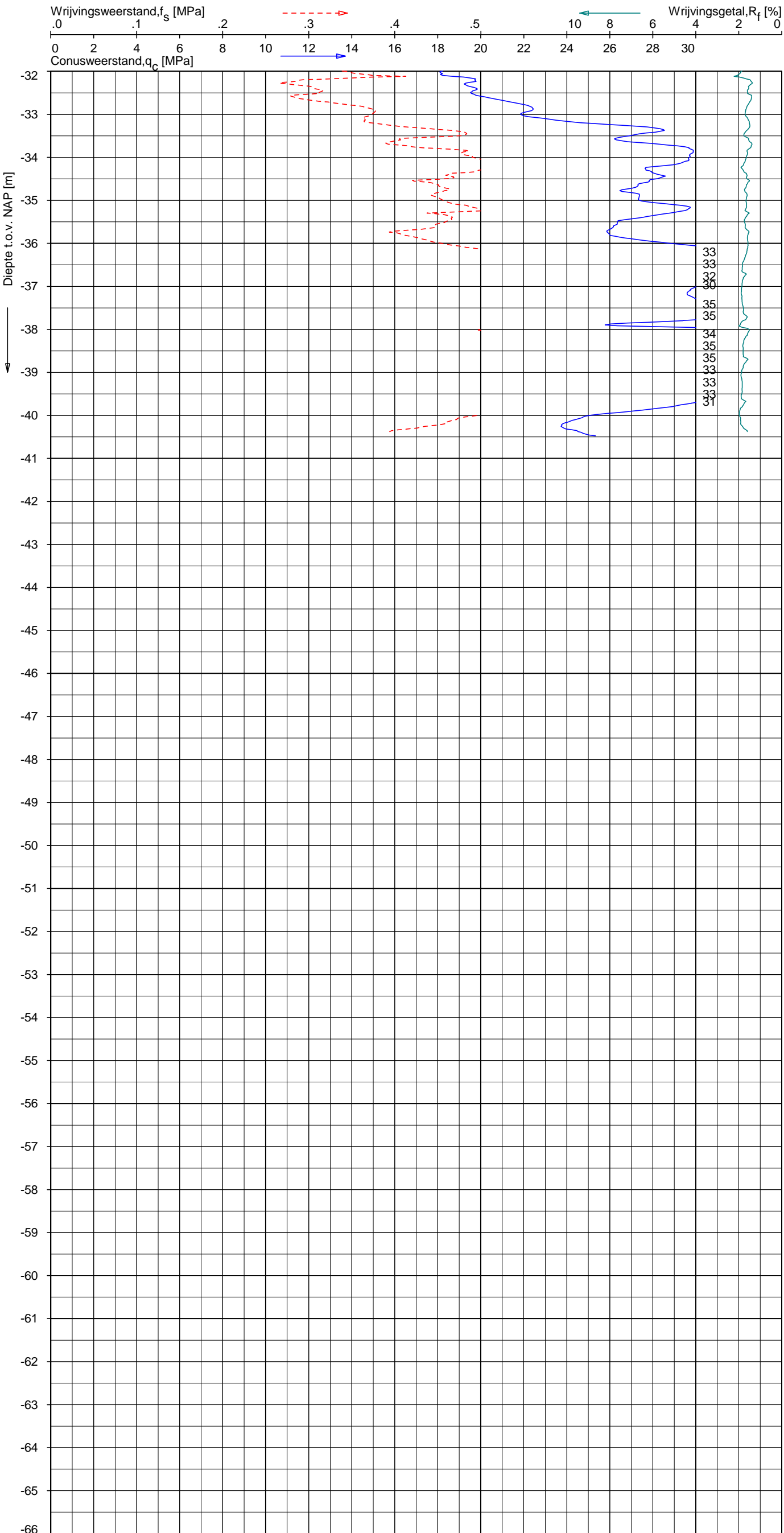
NOORD-WEST 380

Opdr. 6012-0102-000
 Sond. DKM704-4


UNIPLOT 05.21.nl / QcfClass-N3.cmd / 2013-03-27 13:56:45

6012-0102-000

DKM704-4 - 2



CPT data classificatie - indicatief
 Classificatie gebaseerd op genormaliseerde
 conusweerstand en wrijvingsgetal.
 (Robertson 1990, NL corr.)
 Geldig onder grondwaterpeil.



Opg. : MF/NZ d.d. 14-Mar-2013 conus : F7.5CKE2HA/B X = 236963.0 Y = 593564.3
 Get. : HOFSTEDE d.d. 2013-03-27 MV = NAP -0.56 m

Sondering volgens norm NEN 5140, klasse 2
 conustype cilindrisch elektrisch, 1500 mm
 α afwijking van de vertikaal



SONDERING MET PLAATSELIJKE KLEEFMETING

NOORD-WEST 380

Opdr. 6012-0102-000
 Sond. DKM704-4

LEGENDA TERREINPROEVEN EN GRONDSOORTEN

BORINGEN / PEILBUIZEN

	mechanische boring (B)
	handboring (HB)
	niet uitgevoerde boring
	niet uitgevoerde handboring
	boring met peilbuis
	boring met peilbuis, ondiep en diep filter
	boring met peilbuis, ondiep, middeldiep en diep filter
	handboring met peilbuis
	hellingsmeterbuis (HMB)
	gedrukte peilbuis (PB) / minifilter (MF)
	boring derden
	boring derden met peilbuis

SONDERINGEN

	diep-/diepzware sondering
	middelzware sondering
	diep-/diepzware sondering met plaatselijke kleefmeting
	middelzware sondering met plaatselijke kleefmeting
	slagsondering
	niet uitgevoerde sondering
	waterspanningsmeter (WSM)
	sondering derden
	sondering derden met plaatselijke kleefmeting

Type sonderingen

M	middelzware sondering
D	diepsondering
DZ	diepzware sondering
S	slagsondering

Toegevoegde metingen

KM	meting van de plaatselijke kleef
P	meting van waterspanning
M	meting van de magnetische veldsterkte
G	meting van de geleidbaarheid
S	meting van de schuifgolfsnelheid (seismische meting)
T	meting van de temperatuur

LEGENDA / TERMINOLOGIE

grind

	Grind, siltig
	Grind, zwak zandig
	Grind, matig zandig
	Grind, sterk zandig
	Grind, uiterst zandig

zand

	Zand, kleilig
	Zand, zwak siltig
	Zand, matig siltig
	Zand, sterk siltig
	Zand, uiterst siltig

veen

	Veen, mineraalarm
	Veen, zwak kleilig
	Veen, sterk kleilig
	Veen, zwak zandig
	Veen, sterk zandig

klei

	Klei, zwak siltig
	Klei, matig siltig
	Klei, sterk siltig
	Klei, uiterst siltig
	Klei, zwak zandig
	Klei, matig zandig
	Klei, sterk zandig

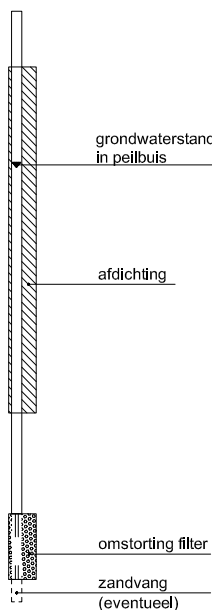
leem

	Leem, zwak zandig
	Leem, sterk zandig

Overige toevoegingen

	zwak humeus
	matig humeus
	sterk humeus
	zwak grindig
	matig grindig
	sterk grindig

Peilbuis

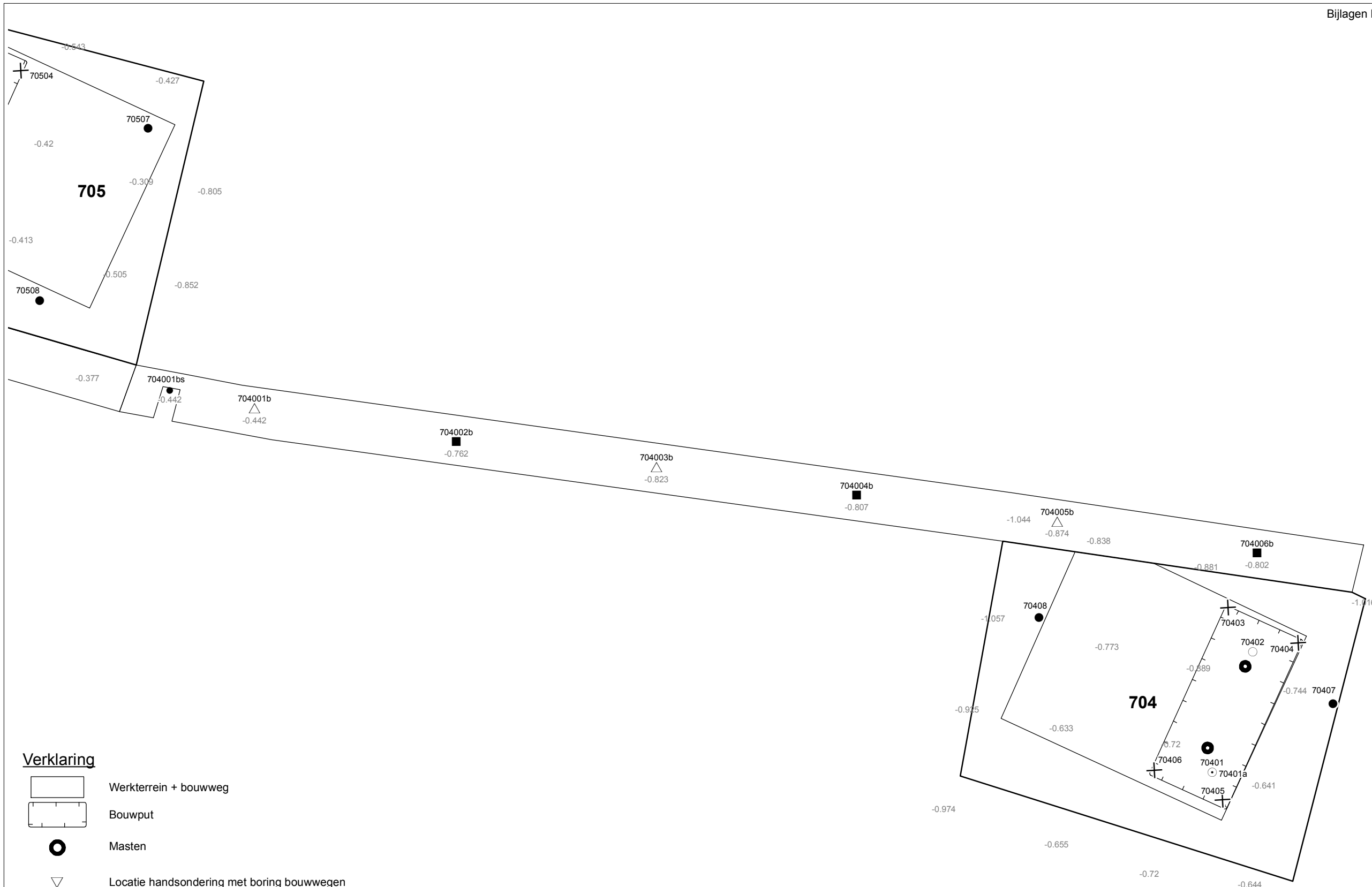


Monsters

	geroerd monster
	ongeroerd monster

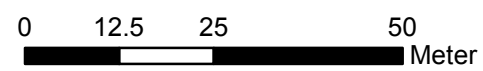
Overig

	gemiddeld hoogste grondwaterstand
	grondwaterstand
	gemiddeld laagste grondwaterstand
	slib
	verharding / kern / asfalt
	puin



Verklaring

-  Werkterrein + bouwweg
-  Bouwput
-  Masten
-  Locatie handsondering met boring bouwwegen
-  Locatie boring bouwwegen
-  Locatie boring tot 0,50 m-mv
-  Locatie boring tot 1,20 m-mv
-  Locatie boring tot 4,00 m-mv
-  Locatie boring + peilbuis
-  Locatie slibmonster (Locatie)
-  Locatie slibmonster (Bouwweg)



Locatie VKA versie 2.8
Bouwweg VKA versie 2.8

TITEL		BOORPUNTEN KAART MAST :		704	
		Noord - West 380 kV			
STATUS	GETEKEND DOOR	AFD.	PAR.	OPDRACHTGEVER	
	D. Dobri			TenneT	
	GECONTROLEERD DOOR	AFD.	PAR.	OMSCHRIJVING WIJZIGING	GETEKEND BIJ
	E. Aldershof				ARCADIS
	VOOR AKKOORD	AFD.	PAR.	SCHAAL	DATUM 1e UITGAVE
	J. Assink			1:1000	20.05.2015
VAKGEBIED	TEK. SOORT	PROJECT NR.	FORMAT	NUMMER	WIJZ. NR.
			A3	Mast nr. 704	1

2 Cultuurtechnisch onderzoek

3 Geohydrologisch onderzoek

Verantwoording

Titel: Geohydrologisch onderzoek: project: Noord – West 380 kV
Deelgebied: 1
mastnummer: 704

Projectnummer: B.02032.000377.001

Referentienummer: T206878

Revisie: 1.0

Datum: 24 juni 2015

Auteur(s): M.J.H. Rakhorst en M.M. Houdé

Gecontroleerd door: J.B. Helder

Paraaf gecontroleerd:



Goedgekeurd door: J. Assink



Paraaf goedgekeurd:

Contact: TenneT380kVnw@arcadis.nl

In het geohydrologisch onderzoek worden twee fases onderscheiden namelijk:

- Fase 1: Beknopte analyse van effecten
- Fase 2: Uitgebreide analyse van effecten indien onderlinge beïnvloeding daar aanleiding toe geeft

Fase 1 is in dit geohydrologisch rapport in paragraaf 3.1 t/m 3.4 uitgewerkt. Indien van toepassing is fase 2 in paragraaf 3.5 en 3.6 uitgewerkt.

INHOUDSOPGAVE

3.1. Inleiding

3.2. Veld- en laboratoriumwerkzaamheden

3.3. Algemene beschrijving tracé

3.4. Bemaling

3.5. Effecten grondwater (Fase 2: indien de effecten daar aanleiding toe geven)

3.6. Uitvoeringstechnische aspecten (Fase 2: indien de effecten daar aanleiding toe geven)

3.7 Bijlagen H3

Bijlage 3-1: Locatie inclusief onderzoekspunten

Bijlage 3-2: Overzicht veldgegevens en analyseresultaten

Bijlage 3-3: Tekening: waterinformatiekaart

3.1 *Inleiding*

Doel van het geohydrologisch onderzoek is om inzicht te geven in de geohydrologische situatie op de onderhavige mastlocatie 704. Dit voor de onderbouwing van de vergunningaanvraag in het kader van de Waterwet en het op te stellen werkplan door de aannemer.

Op basis van de geohydrologische situatie is het te verwachten waterbezwaar en de grondwater- en/of stijghoogteverlaging in de omgeving tijdens de bemaling berekend. Met deze gegevens kan de benodigde vergunning in het kader van de Waterwet aangevraagd worden.

Indien de mate waarin effecten optreden niet om nadere kwantificering vraagt, wordt enkel fase 1 in deze rapportage uitgewerkt. Indien de mate waarin effecten optreden wel om nadere kwantificering vraagt, is ook fase 2 uitgewerkt. Er wordt bij het bepalen van de effecten rekening gehouden met de mogelijke invloed van bemaling van naastgelegen masten op de verlaging. Voor een mastlocatie zijn de twee naastliggende mastlocaties maatgevend voor de verlaging en de effecten.

Dit geohydrologisch onderzoek vormt daarnaast een bron van gegevens en basis voor het door de aannemer op te stellen werkplan en uitvoeringsplan van de bemaling (bemalingsplan).

Daarnaast is aandacht besteed aan de kwalitatieve aspecten, vanuit de voorgenomen lozing van bemalingswater op oppervlaktewater.

3.2 *Veld- en laboratoriumwerkzaamheden*

3.2.1 *Veldwerkzaamheden*

Ten behoeve van het geohydrologisch onderzoek zijn ter plaatse van de toekomstige bouwput de volgende veldwerkzaamheden uitgevoerd:

- 4 sonderingen tot 40 m -mv (of maximale reactiekracht van 16 ton);
- Twee boringen tot ten minste 4,0 m -mv;
- Het plaatsen van ten minste één peilbuis ter bepaling van de freatische grondwaterstand in de deklaag;
- De stijghoogte is bij plaatsing van de peilbuis bepaald. Na een wachttijd van tenminste 1 week is een tweede meting uitgevoerd;
- Het nemen van een monster van het oppervlaktewater. Niet ter plaatse van iedere mastlocatie is een monster genomen, maar wel van elk ontvangend oppervlaktewater (zie bijlage 3-3 voor de locatie van monsternamen).

De datums waarop deze veldwerkzaamheden hebben plaatsgevonden, zijn weergegeven bij de resultaten van de veldwerkzaamheden zoals weergegeven in bijlage 3-2 en 3-3.

3.2.2 *Laboratoriumwerkzaamheden*

Het grondwater in de peilbuizen en het oppervlaktewater is bemonsterd en geanalyseerd op het standaardlozingspakket (Arseen (As), Chloride (Cl), Zuurstof (O₂), Ammonium (NH₄), Stikstof (N-Kjeldahl), Fe²⁺, Fe-totaal, BZV (biologisch zuurstofverbruik), CZV (chemisch zuurstofverbruik), Sulfaat (totaal), Fosfaat (totaal), zuurgraad (pH), geleidingsvermogen (EGV), droogrest onopgeloste bestanddelen (zs)).

De resultaten van de veld- en laboratoriumwerkzaamheden zijn opgenomen in bijlage 3-2. De resultaten zijn tevens beknopt weergegeven in de als bijlage 3-3 opgenomen tekening.

3.3 *Algemene beschrijving tracé*

3.3.1 *Maaiveld*

De hoogtemetingen gedaan tijdens de veldwerkzaamheden zijn in bijlage 3-2 opgenomen. Hieruit leiden wij een gemiddelde maaiveldhoogte ter plaatse van de locatie af van -0,77 m NAP.

3.3.2 Bodemopbouw

In onderstaande paragrafen is de ondiepe bodemopbouw en geohydrologische opbouw beschreven.

3.3.2.1 Ondiepe bodemopbouw

Op basis van boringen uitgevoerd tijdens de veldwerkzaamheden bestaat de deklaag vanaf maaiveld (-0,77 m +NAP) tot maximale boordiepte uit klei, veen en zand,

3.3.2.2 Geohydrologische opbouw

De regionale bodemopbouw is weergegeven in onderstaande tabel 3.1. De gegevens uit deze tabel zijn ontleend aan www.DINOloket.nl aangevuld met de lokale locatiespecifieke gegevens zoals naar voren komt uit de sonderingen uitgevoerd in het kader van het geotechnische onderzoek (zie hoofdstuk 4) en de handboringen voor het cultuurtechnisch onderzoek (zie hoofdstuk 2). In onderstaande tabel zijn ook de geohydrologische formaties en de op basis van DINOloket en ervaring geïnterpreteerde parameters weergegeven (weerstanden en doorlatendheden).

Daarnaast is bij de handboringen per laag de waterdoorlatendheid (k-waarde) geschat voor het berekenen van de uit te voeren bemalingen (zie bijlage 1-1).

Tabel 3.1: Geohydrologische opbouw

Globale diepte (m NAP)	Samenstelling	Geohydrologische eenheid	Formatie	Doorlatendheid/weerstand
-0,77 tot -18	klei, veen en zand	deklaag	Formatie van Naaldwijk	861 dagen
-18 tot -37	zand	watervoerende laag	Peelo Formatie	1 tot 5 m/d

3.3.3 Watersysteem

In onderstaande paragrafen zijn de gegevens van het oppervlaktewater en grondwater beschreven.

3.3.3.1 Oppervlaktewaterpeilen

Het peil van het oppervlaktewater bedraagt circa -2,31 m NAP. Dit is gebaseerd op het AHN2 (Algemeen Hoogtebestand Nederland 2) en de veldmetingen van het slootprofiel.

3.3.3.2 Freatisch grondwater

De Gemiddeld Hoogste Grondwaterstand (GHG) en Gemiddeld Laagste Grondwaterstand (GLG) geven de grondwaterstandsfluctuatiezone aan. Deze kunnen in het veld terug te vinden zijn als hydromorfe profielkenmerken. Op basis van de hydromorfe profielkenmerken in boringen op de locatie is een gemiddelde GHG af te leiden van 0,46 m -mv en de GLG op 1,60 m -mv. Bij een maaiveldniveau van -0,77 m NAP komt dit overeen met een GHG van -1,23 m NAP en een GLG van -2,37 m NAP.

De in peilbuis 70401-1 met filterdiepte 1,80 tot 2,80 m -mv tijdens de veldwerkzaamheden opgenomen freatische stijghoogte is weergegeven in onderstaande tabel. De waarden ten opzichte van maaiveld zijn met de maaiveldhoogte van -0,67 m NAP bij de peilbuis (in het rapport afgerond op twee decimalen) vertaald naar een waarde ten opzichte van NAP.

Tabel 3.2: Ondiepe stijghoogte peilbuis 70401-1

Datum	Stijghoogte [m -mv]	Stijghoogte [m NAP]
03/07/2013	1,10	-1,77
03/20/2013	1,34	-2,01

Stijghoogten diep grondwater

Op basis van peilbuismetingen in het freatische en in het diepe grondwater (watervoerend pakket) kan worden geconcludeerd dat een lichte kwelsituatie aanwezig is.

De in peilbuis 70401a-1 met filterdiepte 5,00 tot 6,00 m -mv tijdens de veldwerkzaamheden opgenomen stijghoogte van het watervoerend pakket is weergegeven in tabel 3.3. De waarden ten opzichte van maaiveld zijn met de maaiveldhoogte ter plaatse van de peilbuis [-0,67 m NAP] vertaald naar een waarde ten opzichte van NAP.

Tabel 3.3: Diepe stijghoogte peilbuis 70401a-1

Datum	Stijghoogte [m -mv]	Stijghoogte [m NAP]
06/17/2013	1,10	-1,77
06/21/2013	1,15	-1,82

3.3.3.3 Grond- en oppervlaktewaterkwaliteit

Het waterbeheer voor zowel de kwaliteit van grond- als oppervlaktewater valt onder verantwoordelijkheid van waterschap Noorderzijvest. Of gehalten in het grondwater te hoog zijn en maatregelen nodig zijn voordat geloosd kan worden, dient in overleg met het waterschap te worden afgestemd.

De effecten op de waterkwaliteit kenmerken zich in het algemeen door verzilting, vermessing, zuurstofhuishouding, giftigheid, verkleuring, vertroebeling en bodemvorming. De parameters die hier invloed op hebben, zijn bepaald door een bemonstering en analyse van het grondwater in de peilbuizen en van het oppervlaktewater. De resultaten hiervan staan in tabel 3.4 weergegeven. Van het diepe grondwater zijn geen kwaliteitsgegevens beschikbaar.

Voor het lozen van grondwater is het Besluit lozing buiten inrichting van toepassing (16 maart 2011, artikel 3.2). Lozing in oppervlaktewater is toegestaan indien het gehalte onopgeloste stoffen ten hoogste 50 mg/l bedraagt en als gevolg van de lozing geen visuele verontreiniging optreedt. Dit laatste hangt over het algemeen samen met de aanwezigheid van ijzer en het zuurstofgehalte.

Ter plaatse van de lozingspunten zijn het oppervlaktewater en de waterbodem geanalyseerd. Dit is gedaan om de kwaliteit van het oppervlaktewater inzichtelijk te maken en de mate van visuele verontreiniging als gevolg van opwerveling van de waterbodem te kunnen inschatten.

In tabel 3.4 is tevens de norm voor onopgeloste bestanddelen in oppervlaktewater opgenomen. De tabel is aangevuld met indicatieve lozingsnormen voor de parameters die vanuit de zorgplicht relevant zijn voor de waterkwaliteit. Deze normen zijn echter indicatief en gebaseerd op Commissie Integraal Waterbeheer (Kleine en kortdurende lozingen Wvo, juni 2001).

Tabel 3.4: Grond- en oppervlaktewaterkwaliteit en indicatieve lozingsnormen

Parameter	Eenheid	Meetwaarde grondwater ondiep (70401-1-2)	Meetwaarde grondwater diep (70401a-1)	Meetwaarde oppervlaktewater (70401ow-1-1)	Indicatieve norm
Filterdiepte	m -mv	1,80 tot 2,80	5,00 tot 6,00	n.v.t.	n.v.t.
Droogrest onopgeloste bestanddelen	mg/l	30,00	n.b.*	63,00	< 50,00
Zuurstof [O]	mg O ₂ /l	2,20	n.b.*	15,00	> 5,00
Ijzer [Fe]	mg/l	17,00	n.b.*	0,57	< 5,00
Ammonium (als N)	mg N/l	0,14	n.b.*	0,41	< 20,00
Arseen [As]	µg/l	10,00	n.b.*	2,00	< 30,00
Chloride [Cl]	mg/l	25,00	n.b.*	1720,00	< 200,00
Fosfor [P]	mg/l	0,31	n.b.*	0,31	< 1,00
Stikstof (N; volgens Kjeldahl)	mg/l	< 1,0	n.b.*	< 1,0	< 20,00
Sulfaat (opgelost, als S)	mg S/L	24,00	n.b.*	65,00	< 100,00

*n.b. = niet beschikbaar.

De gehalten, waargenomen in peilbuis 70401-1 met filterdiepte 1,80 tot 2,80 m -mv rond de diepte van de grondwateronttrekking, zijn representatief voor de lozing van de grondwateronttrekking.

De indicatieve lozingsnorm voor zuurstof en ijzer wordt overschreden en de concentratie in het ontvangende oppervlaktewater is lager (hoger voor zuurstof) dan die in het te lozen water. De

verwachting is dat er door de lozing een verslechtering in waterkwaliteit in het ontvangende oppervlaktewater optreedt.

Maatregelen die genomen kunnen worden om de concentratie van zuurstof te verhogen is kan door middel van beluchten. De concentratie ijzer kan worden verlaagd door middel van beluchting en vervolgens filtreren of bezinken.

3.4 Bemaling

3.4.1 Aanlegmethode bi-pole mast

De afmeting van de bouwput bedraagt 20x40 m. De benodigde ontgravingsdiepte bedraagt 3,00 m – mv. Voor de aanleg van de mastvoet wordt met een maximale aanlegperiode en bemalingsduur van 4 weken gerekend.

3.4.2 Berekening

Bij de berekening van het waterbezwaar is rekening gehouden met de volgende uitgangs- en aandachtspunten.

3.4.2.1 Uitgangspunten

- De berekeningen zijn uitgevoerd ten opzichte van de stijghoogte in het watervoerend pakket om geen onderschatting te maken van het waterbezwaar (worstcase-scenario);
- Bij de bemaling is uitgegaan van een ontwateringsdiepte van 0,5 m beneden de putbodem;
- De onttrekkingshoeveelheden en bijbehorende verlagingen zijn berekend uitgaande van een instationair onttrekkingsdebiet. Bij een gespannen pakket is uitgegaan van een stationair onttrekkingsdebiet aangezien binnen de aangehouden bemalingsduur het maximale invloedgebiedsgebied wordt bereikt;
- Voor analytische berekeningsmethoden is een oneindig uitgestrekt homogeen pakket verondersteld. Bij een gespannen pakket is uitgegaan van een stationair onttrekkingsdebiet aangezien binnen de aangehouden bemalingsduur het maximale invloedgebiedsgebied wordt bereikt;
- In de onttrekkingshoeveelheden is geen rekening gehouden met een eventuele toename in debiet als gevolg van de nabije ligging van oppervlaktewater;
- In de berekeningen wordt rekening gehouden met de effectieve dikte van de watervoerende laag (onvolkomenheid van filters volgens Forcheimer);
- De lozing van het onttrokken grondwater kan plaatsvinden op nabij gelegen oppervlaktewater, waar ook het monster uit oppervlaktewater is genomen (zie bijlage 3-3);
- Per mastlocatie wordt met een maximale bemalingsduur van 4 weken gerekend.

3.4.2.2 Debiet en waterbezwaar

Bij de bemalingen kan sprake zijn van een freatische, een deels semi-gespannen en deels gespannen situatie van het grondwater. De formule van Theis kan worden gebruikt bij instationaire bemaling voor deze drie situaties. Omdat deze allemaal voorkomen op dit tracé is de formule van Theis toepasbaar. Hiervoor dient wel de parameter meewerkend porievolume of specifieke berging per situatie aangepast te worden. Op de delen van het tracé waar een gespannen situatie van het grondwater aanwezig is, passen wij de formule van De Glee toe.

Theis

Voor de berekening van debieten en verlaging van de stijghoogte in freatische, een deels semi-gespannen situatie van het grondwater is gebruik gemaakt van een afgeleide van de formule van Theis (1935).

$$Q_{Theis} = \frac{s_r \cdot A \cdot \pi \cdot kD}{W(u)}$$

met	Sr	=	gewenste verlaging ter hoogte van de bouwput (m)
	kD	=	transmissiviteit (m ² /d)
	W(u)	=	Theis Well functie (-)

Waarin u :

$$u = \frac{r^2 S}{4.kD.t} \quad (-)$$

met r = straal bouwput (m)
 S = bergingscoëfficiënt (-)
 t = tijd (d)

$W(u)$: Theis well functie, die benaderd kan worden door:

$$W(u) = -0,5772 - \ln u + u - \frac{u^2}{2.2!} + \frac{u^3}{3.3!} - \frac{u^4}{4.4!} + \dots$$

De Glee

Op de delen van het tracé waar een gespannen situatie van het grondwater aanwezig is, passen wij de formule van De Glee toe.

Spanningsbemaling

De formule van De Glee kan worden gebruikt voor stationaire berekeningen in semi-gespannen aquifers. In dat geval is sprake van nalevering vanuit de aquitard of bovenliggende aquifer. De volgende randvoorwaarden:

- Aquifer is semi-gespannen;
- Aquifer en aquitard zijn oneindig uitgestrekte pakketten;
- Homogeen, isotroop en uniforme dikte van de aquifer;
- Uitgangssituatie: horizontale grondwaterspiegel;
- Constante onttrekkingshoeveelheid en stroming naar de put is stationair;
- Volkomen bron;
- Verticale stroming in aquitard;
- Verwaarloosbare verlaging in boven- (en onder-)gelegen aquifer;
- $\lambda > 3D$.

Maatgevend voor de mate van nalevering van grondwater uit een boven- (en onder)liggend pakket is de weerstand van de aquitard (deklaag) en de hoeveelheid te onttrekken water.

Formule van De Glee:

$$Q_{DeGlee} = \frac{(s.2.\pi.kD)}{K_0(r/\lambda)}$$

met s = gewenste verlaging ter hoogte van de bouwput
 $K_0(r/\lambda)$ = Besselfunctie
 r = straal van de bouwput
 λ = spreidingslengte = $\sqrt{k * D * c}$
 k = doorlatendheid
 D = dikte aquifer
 c = weerstand aquitard

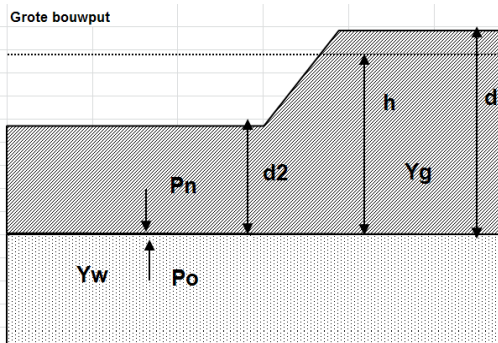
3.4.2.3 Opbarstgevaar

Indien zich onder de bouwputbodem een slecht doorlatende laag bevindt, bestaat er een risico dat de bouwputbodem, als gevolg van de waterdruk aan de onderzijde van deze laag, zal opbarsten. Het gevaar voor opbarsten wordt bepaald door de verhouding tussen de opwaartse en neerwaartse krachten, in formule:

$$V_f = P_n/P_o = d_2 * Y_g / h * Y_w$$

Waarin:

- V_f veiligheidsfactor, verhouding tussen neer- en opwaartse druk (1,2);
 P_n neerwaartse druk door bovenliggende grondlagen (kN/m^2);
 P_o opwaartse druk (waterspanning) (kN/m^2);
 d_2 dikte van de slecht doorlatende grondlagen onder de bouwputbodembodem (m);
 Y_g gemiddeld volumegewicht van de grond inclusief poriewater (kN/m^3);
 Y_w gemiddeld volumegewicht van poriewater (kN/m^3);
 h stijghoogte van het grondwater in de onderliggende watervoerende laag t.o.v. de onderzijde van de slecht doorlatende laag.



Tabel 3.5: Uitgangspunten en uitkomsten van de opbarstberekening.

	uitgangspunten			Yw	aandeel bodem			Yg	evenwichtsberekening				
	d2 [m]	d [m]	h [m]		veen [10]	klei [14]	zand [18]		Pn [kN]	Po [kN]	Yf <1,2	verlaging stijghoogte [m]	
mast	704	14,23	17,23	16,83	9,80	0,10	0,80	0,10	14,00	199,22	164,93	Nee	0,0

Voor de opbarstberekening is gebruik gemaakt van de hoogste waarde van de gemeten grondwaterstanden (freatisch) en stijghoogtes (watervoerend pakket).

Uit bovenstaande tabel volgt of er een veiligheidsfactor (Y_f) is, die al dan niet groter is dan 1,2. Aangezien hier "Nee" aangegeven is, is geen verlaging van de stijghoogte door spanningsbemaling benodigd om opbarsting van de bouwput te voorkomen,

3.4.2.4 Bandbreedteanalyse

Voor de bandbreedteanalyse is een tweetal parameters die we beschouwen:

- Bodemopbouw;
- Stijghoogten.

De gegevens van het te bemalen werk zoals bemalingsduur en afmetingen nemen wij niet mee omdat deze als uitgangspunt gezien moeten worden.

Het onttrekkingsdebiet en waterbezwaar worden voornamelijk bepaald door de doorlatendheid van de aanwezige zandlaag onder de deklaag. Op basis van de boorbeschrijvingen en ervaring hebben we een kD waarde van $95,00 \text{ m}^2/\text{dag}$ en een dikte van $19,00 \text{ m}$ aangehouden. De doorlatendheid zou kunnen variëren tussen $1,00 \text{ m}/\text{dag}$ en $5,00 \text{ m}/\text{dag}$. Bij de berekening van het debiet en waterbezwaar wordt rekening gehouden met deze spreiding.

Uitgangspunt is het worst-case scenario, daarom zijn het uiteindelijke debiet en waterbezwaar met de maximale doorlatendheid opgenomen in het rapport.

3.4.2.5 Debiet en waterbezwaar

Deklaag

Voor de bemaling van de deklaag met een verlaging ten opzichte van de GHG van 3,04 m is het totaal benodigd debiet berekend op 30,68 m³/uur. Bij een verlaging ten opzichte van de GLG van 1,90 is het totaal benodigde debiet berekend op 19,2 m³/uur.

Er is geen spanningsbemaling in het watervoerend pakket nodig.

Het totale debiet van de bemaling bedraagt bij GHG 30,68 m³/uur en bij GLG 19,2 m³/uur.

Waterbezwaar

De bemalingsduur bedraagt vier weken. Het totaal verwachte waterbezwaar in de bemalingsperiode van 4 weken bedraagt circa 20.620 m³ bij GHG en 12.900 m³ bij GLG.

Het waterbezwaar overschrijdt de vergunningsplichtige hoeveelheid niet.

Een aantal zaken kan leiden tot een hoger waterbezwaar dan hier berekend is. Er kan neerslag vallen. Daarnaast moet rekening gehouden worden met het leegpompen van de bouwkuip en mogelijk leegpompen van nabijgelegen oppervlaktewater. Ook kunnen mogelijke onvoorziene situaties tot extra waterbezwaar leiden. Deze zijn niet meegenomen in de berekening van het waterbezwaar.

3.4.3 Bemalingswijze

Bij de bemalingswijze dient rekening gehouden te worden met de heterogeniteit in bodemopbouw. Het goed ontwateren van de verschillende lagen in de bodem kan door het toepassen van verticale onttrekkingfilters met lange perforatie en, al dan niet haalbuizen.

3.4.4 Verlaging grondwaterstand en invloedsgebied

3.4.4.1 Invloedgebied freatisch pakket

In afbeelding 3.1 is de ligging van de mastlocatie en het maximale invloedsgebied weergegeven op een topografische ondergrond.

Het maximale invloedsgebied in de deklaag bedraagt 130 m, onder de slecht doorlatende laag in de watervoerende laag 0,00 m. Dit maximale invloedsgebied is weergegeven op kaart om een eventuele afweging te maken over het al dan niet acceptabel zijn van deze effecten.

3.4.4.2 Invloedsgebied watervoerend pakket

Tabel 3.6: Invloedsgebieden bij GHG

verlaging	afstand [m]	
	freatisch pakket	watervoerend pakket
0,05 m	130	geen
0,10 m	110	geen
0,20 m	95	geen
0,50 m	70	geen
1,00 m	55	geen

3.4.5 Beknopte analyse mogelijke effecten

Binnen het maximale invloedsgebied zijn geen objecten aanwezig; wel is binnen het invloedsgebied landbouw met of zonder watergangen aanwezig (zie afbeelding 3.1).

Bebouwing

Binnen het invloedsgebied van de bemaling is geen bebouwing aanwezig.

Infrastructuur

Binnen het invloedsgebied van de bemaling is geen infrastructuur aanwezig.

Kabels en Leidingen

Binnen het invloedsgebied van de bemaling zijn geen kabels en/of leidingen aanwezig.

Bestaande vakwerkmast

Binnen het invloedsgebied van de bemaling is geen bestaande vakwerkmast aanwezig.

Natuurgebieden

Binnen het invloedsgebied van de bemaling is geen natuurgebied aanwezig.

Landbouw

Als gevolg van de verlaging van de grondwaterstand is niet uit te sluiten dat droogteschade optreedt aan de vegetatie van landbouwgebieden. Voorafgaand aan de werkzaamheden moet worden afgestemd met de beheerder en eigenaar.

Grondwaterbeschermingsgebieden

De locatie is niet gelegen in een waterwingebied of boringsvrije zone en dus ook niet binnen een grondwaterbeschermingsgebied.

Grondwateronttrekkingen

Grondwateronttrekkingen van derden zijn op basis van het landelijk grondwaterregister en gegevens van de provincie niet aanwezig. Er is geen informatie beschikbaar over onttrekkingen die niet bij de provincie zijn geregistreerd.

Mogelijke maatregelen om het invloedsgebied te verkleinen zijn:

- Verhogen van de mastvoet;
- Toepassen van retourbemaling, in het geval van spanningsbemaling;
- Toepassen van onttrekkingsbeperkende maatregelen zoals waterdichte (beton)vloeren of biologische afbreekbare waterremmende injectievloeistof;
- Verkorten van de bemalingsduur.

Afbeelding 3.1: Ligging mastlocatie en invloedsgebied op topografische ondergrond (Bron: top10NL-Kadaster)



3.5 *Effecten grondwater*

Op basis van de aanwezige bodemopbouw is het berekende invloedsgebied op locatie 704 representatief voor de nabij gelegen mastlocaties. Aanleiding voor een uitgebreide analyse van effecten is daarom niet aanwezig. De thema's in onderstaande paragrafen 3.5 en 3.6 worden daarom niet verder uitgewerkt.

- 3.5.1 Zettingen
- 3.5.2 Droogteschade landbouw
- 3.5.3 Droogteschade natuur
- 3.5.4 Verontreinigingen
- 3.5.5 Archeologie
- 3.5.6 Grondwateronttrekkingen derden

3.6 *Uitvoeringstechnische aspecten*

- 3.6.1 Technische principes bemaling
- 3.6.2 Voorschriften, vergunningen en heffingen
- 3.6.3 Monitoring

3.7 *Samenvatting*

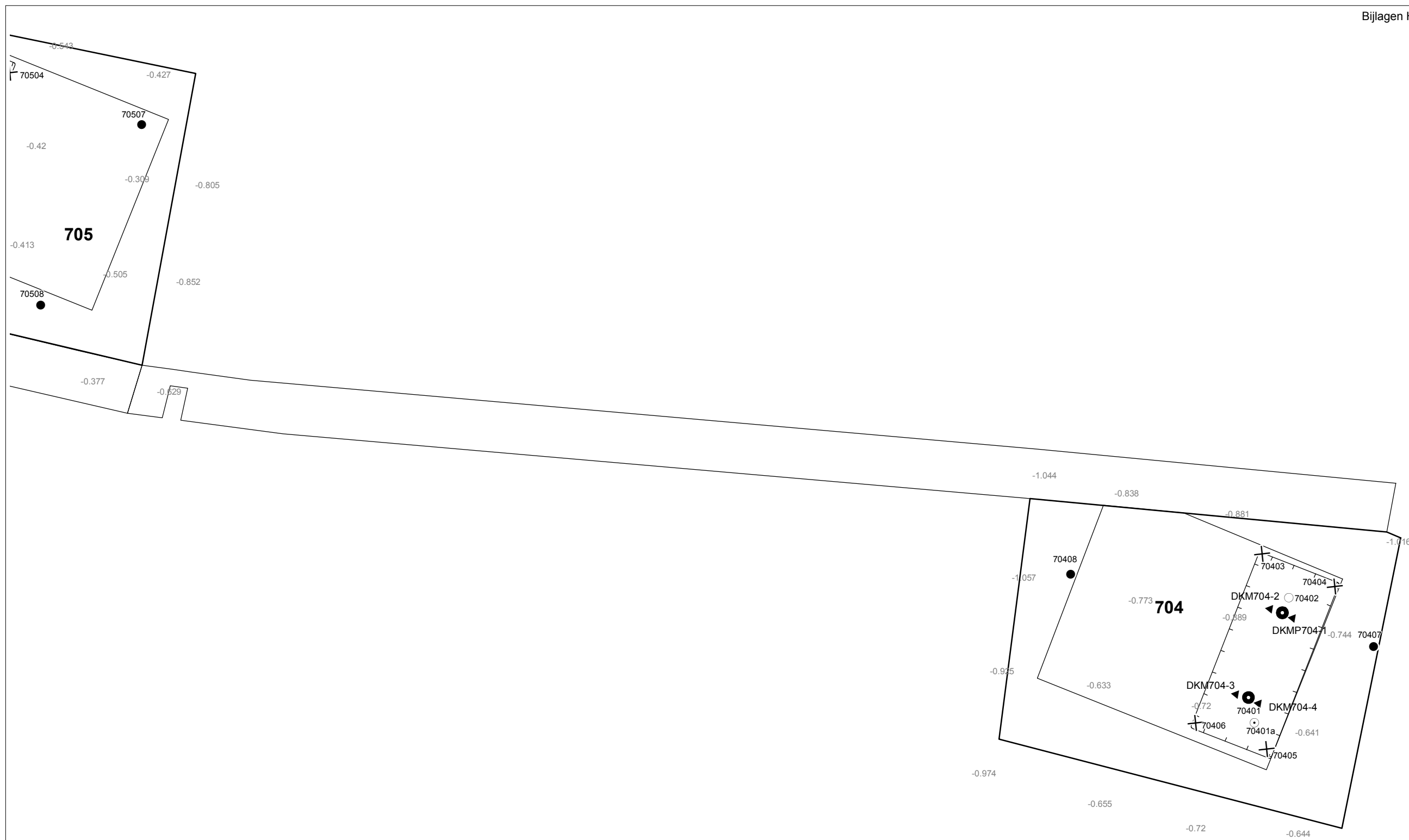
In onderstaande tabel 3.7 is een samenvatting weergegeven van het verwachte waterbezwaar, de geadviseerde bemalingswijze en aandachtpunten.

Tabel 3.7: Samenvatting bemaling

thema	resultaat
lozing	Aandachtspunt is zuurstof en ijzer
spanningsbemaling noodzakelijk	Nee
debiet freatisch pakket	30,68 m ³ /uur
debiet watervoerend pakket/spanningsbemaling	geen
debiet totaal	30,68 m ³ /uur voor GHG
bemalingsduur	4 weken
totaal waterbezwaar	20.620 m ³
Invloedgebied deklaag	130 m
Invloedgebied watervoerend pakket	geen
Bemalingswijze	verticale bemaling van deklaag
Potentieel effect	Droogteschade landbouw


3.8 *Bijlagen H3*

- Bijlage 3-1: Locatie inclusief onderzoekspunten
- Bijlage 3-2: Overzicht veldgegevens en analyseresultaten
- Bijlage 3-3: Tekening: waterinformatiekaart



Verklaring

- Werkterrein + bouwweg
- Bouwput
- Masten
- Locatie sondering incl. nummer
- × Locatie boring tot 0,50 m-mv
- Locatie boring tot 1,20 m-mv
- Locatie boring tot 4,00 m-mv
- Locatie boring + peilbuis



Locatie VKA versie 2.8
Bouwweg VKA versie 2.8

TITEL			
GEOHYDROLOGIE KAART MAST :		704	
Noord - West 380 kV			
STATUS	GETEKEND DOOR D. Dobri	AFD.	PAR.
	GECONTROLEERD DOOR E. Aldershof	AFD.	PAR.
	VOOR AKKOORD J. Assink	AFD.	PAR.
		SCHAAL 1:1000	DATUM 1e UITGAVE 20.05.2015
		FORMAT A3	NUMMER Mast nr. 704
			WUZ NR. 1

Bijlage 3-2 overzicht veldgegevens mast 704

Van het diepe grondwater zijn geen analysegegevens beschikbaar

Tabel 3.8: Veldmetingen peilbuis 70401-1

Parameter	Meetwaarde	Eenheid
Datum monstername	03/20/2013	
Filterdiepte	1,80 tot 2,80	m-mv
Zuurgraad	6,90	
Geleidbaarheid stabiel	1850,00	$\mu\text{S/cm}$
Grondwaterstand	1,34	m-mv
Temperatuur	9,00	$^{\circ}\text{C}$

Tabel 3.9: Analyse grondwater peilbuis 70401-1

Parameter	Meetwaarde	Eenheid
Filterdiepte	1,80 tot 2,80	m-mv
Ammonium	0,18	mg/l
Ammonium (als N)	0,14	mg N/l
Arseen [As]	10,00	$\mu\text{g/l}$
BZV-5	1,30	mg O ₂ /l
Chloride	25,00	mg/l
CZV	51,00	mg/l
Droogrest onopgeloste bestanddelen	30,00	mg/l
Fosfaat (als P ₂ O ₅)	0,72	mg P ₂ O ₅ /l
Fosfaat (als PO ₄)	0,97	mg PO ₄ /l
Fosfor [P]	0,31	mg/l
IJzer [Fe]	17,00	mg/l
Stikstof (N; vlg. Kjeldahl)	< 1,0	mg/l
Sulfaat (als SO ₄)	72,00	mg SO ₄ /l
Sulfaat (opgelost, als S)	24,00	mg S/L
Zuurstof [O]	2,20	mg O ₂ /l

Tabel 3.10: Veldmetingen peilbuis 70401a-1

Parameter	Meetwaarde	Eenheid
Datum monstername	03/20/2013	
Filterdiepte	5,00 tot 6,00	m-mv
Zuurgraad	Niet gemeten	
Geleidbaarheid stabiel	Niet gemeten	$\mu\text{S/cm}$
Grondwaterstand	1,15	cm-mv
Temperatuur	Niet gemeten	$^{\circ}\text{C}$

Tabel 3.11: Veldmetingen oppervlaktewater 70401ow-1

Parameter	Meetwaarde	Eenheid
Zuurgraad	7,7	
Geleidbaarheid stabiel	7000	$\mu\text{S/cm}$
Temperatuur	2,4	$^{\circ}\text{C}$

Tabel 3.12: Analyse oppervlaktewater 70401ow-1

Parameter	Meetwaarde	Eenheid
Datum monstername	03/20/2013	
Ammonium	0,53	mg/l
Ammonium (als N)	0,41	mg N/l
Arseen [As]	2,00	$\mu\text{g/l}$
BZV-5	1,70	mg O ₂ /l

Chloride	1720,00	mg/l
CZV	39,00	mg/l
Droogrest onopgeloste bestanddelen	63,00	mg/l
Fosfaat (als P2O5)	0,71	mg P2O5/l
Fosfaat (als PO4)	0,95	mg PO4/l
Fosfor [P]	0,31	mg/l
IJzer [Fe]	0,57	mg/l
Stikstof (N; vlgs Kjeldahl)	< 1,0	mg/l
Sulfaat (als SO4)	190,00	mg SO4/l
Sulfaat (opgelost, als S)	65,00	mg S/L
Zuurstof [O]	15,00	mg O2/l

Tabel 3.13: Maaiveldhoogten

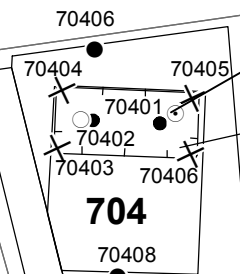
X-coördinaat	Y-coördinaat	Maaiveldniveau in m NAP
236999.9	593525.3	-0.951
237072.1	593554	-0.65
237127.4	593567.5	-0.779
237180.4	593580.5	-0.656
236961	593568.9	-0.668
236973.4	593539.9	-0.786
236985.2	593535.7	-0.854
236966.4	593530.8	-0.816
236954.6	593572.1	-0.671
236972	593577.9	-0.745
236949.9	593536.3	-0.942
237018.4	593568.7	-0.855
236961	593568.9	-0.668
237197.6	593658.9	-0.442
237154.8	593632	-0.762
237113.7	593603.8	-0.823
237072.1	593576.1	-0.807
237030.9	593548	-0.874
236988.8	593521	-0.802



704-OW
Cl: 1720
As: 2
Fe: 0,57
CZV: 39
KjN: <1
DR: 63
PO4: 0,95
EC: 7000
pH: 7,7

70401
1,8-2,8
Cl: 25
As: 10
Fe: 17
CZV: 51
KjN: <1
DR: 30
PO4: 0,97
EC: 1850
pH: 6,9

locatie: 704
GHG
Freatisch
Debiet: 30,68
Volume: 20620
WVP
Debiet: 0
Volume: 0
GLG
Freatisch
Debiet: 19,20
Volume: 12900
WVP
Debiet: 0
Volume: 0



Verklaring

- Werkterrein + bouwwegen
- Bouwput
- Masten
- Locatie sondering incl. nummer
- Locatie boring tot 0,50 m-mv
- Locatie boring tot 1.20 m-mv
- Locatie boring tot 4.00 m-mv
- Locatie boring + peilbuis
- Locatie oppervlaktewater monster

- Verlagingscontouren (GHG)**
- Verlagingscontour 0,05 m freatisch
 - Verlagingscontour 0,05 m WVP
- Verlagingscontouren (GLG)**
- Verlagingscontour 0,05 m freatisch
 - Verlagingscontour 0,05 m WVP
- Verklaring labels**
- Gegevens locatie
 - Analyseresultaten grondwater

- Verklaring analyseresultaten:**
- Cl :Chloride (in mg/l)
 - As :Arseen (in µg/l)
 - Fe :IJzer (in mg/l)
 - CZV :Chemisch zuurstof verbruik (in mg O₂ /l)
 - KjN :Stikstof volgens Kjeldahl (in mg/l)
 - DR :Droogrest onopgeloste bestanddelen (in mg/l)
 - PO4 :Fosfaat (mg/l)
 - pH :Zuurgraad
 - EC :Elektrische geleidbaarheid (µS/cm)
- Eenheden Krusingen en Strekkingen:**
- Debieten (Q) (in m³ / uur)
 - Volumes (V) (in m³)
- Afkortingen
SB: Spanningsbemaling

TITEL					
Waterinformatiekaart mast : 704					
Noord - West 380 kV					
STATUS	GETEKEND DOOR	AFD.	PAR.	OPDRACHTGEVER	
	D. Dobri			TenneT	
	GECONTROLEERD DOOR	AFD.	PAR.	OMSCHRIJVING WUZIGING	GETEKEND BIJ
	E. Aldershof				ARCADIS
	VOOR AKKOORD	AFD.	PAR.	SCHAAL	DATUM 1e UITGAVE
	J. Assink			1:2500	21.05.2015
				DATUM WUZIGING	
WAKGEBIED	TEK. SOORT	PROJECT NR.	FORMAT	NUMMER	WUZ NR.
			A3	Mast nr. 704	0

4 Grondmechanisch onderzoek

Verantwoording

Titel: Grondmechanisch onderzoek: project: Noord-West 380 kV
deelgebied 1
mastnummer 704

Projectnummer: 000.144

Referentienummer: 6012-0102-000.R704

Revisie: 1

Datum: 15-04-2013

Auteur(s): G.Hofstede
E-mail adres: b.bosman@fugro.nl

Gecontroleerd door: B. Bosman, teamleider sonderingen
Paraaf gecontroleerd: BB

Goedgekeurd door: W.H.J. van der Velden, projectleider
Paraaf goedgekeurd: WHV

Contact: B. Bosman, teamleider sonderingen

INHOUDSOPGAVE

- 4.1. Inleiding
 - 4.2. Uitzetten en waterpassen
 - 4.3. Sonderen
 - 4.4. Onderzoeksresultaten
- Bijlagen

4.1. Inleiding

Ten behoeve van het funderingsontwerp en de omgevingsvergunning voor de bouw van de mast zijn er gegevens verzameld van de bodemopbouw. De resultaten zijn in dit hoofdstuk beschreven.

Ter plaatse van de mastlocatie zijn de volgende veldwerkzaamheden uitgevoerd:

- 4 sonderingen met meting van plaatselijke wrijvingsweerstand tot 40 m -mv [of maximale reactiekracht], waarvan 1 sondering met meting van de waterspanning

De sonderingen DKMP704-1 en DKM704-2 hebben niet de beoogde diepte van 40 m – mv gehaald; op een mindere diepte is de maximale reactiekracht van de sondeertruck - t.w. 16 ton (standaard conus) - bereikt.

4.2. Uitzetten en waterpassen

De onderzoeklocaties zijn door Fugro GeoServices B.V. uitvoering uitgezet en gewaterpast, waarbij de locaties zijn gemeten met behulp van GPS-RTK en zijn weergegeven ten opzichte van RD/NAP. De onderzoekslocaties zijn weergegeven op de situatietekening.

De coördinaten van de onderzochte punten zijn onderaan de sondeergrafieken en in onderstaande tabel weergegeven.

	X-coördinaat	Y-coördinaat	Maaiveldniveau (NAP)
DKMP704-1	236969.6	593542.9	-0.72
DKM704-2	236975.3	593544.7	-0.82
DKM704-3	236968.8	593566.1	-0.63
DKM704-4	236963.0	593564.3	-0.56

De hoogtebepaling van de onderzoekslocaties in het terrein is uitgevoerd met als doel de bodemopbouw te refereren aan een vaste referentiehoogte. De gerapporteerde hoogtes zijn niet geschikt voor andere doeleinden dan dit onderzoek.

Voor een verklaring van de op de situatietekening gebruikte tekens en symbolen wordt verwezen naar de bijlage "Legenda Terreinproeven en Grondsoorten".

4.3. Sonderen

De sonderingen zijn uitgevoerd met de elektrische Fugro-kleefmantelconus conform norm NEN 5140, klasse 2. Een beschrijving van de gevolgde meet- en registratiemethode is gegeven in de bijlage "Continu Elektrisch Sonderen". De conus is voorzien van een hellingmeter. In de sondeergrafieken is de diepte gecorrigeerd voor de gemeten afwijking van de verticaal.

Op de grafieken van de sonderingen is het wrijvingsgetal weergegeven. Dit is de verhouding tussen de plaatselijke wrijvingsweerstand en de conusweerstand. Empirisch is vastgesteld dat het wrijvingsgetal een nauwe relatie heeft met de grondsoort, zodat een goede indicatie van de laagopbouw is verkregen.

De sonderingen zijn uitgewerkt met een interpretatie van het wrijvingsgetal voor identificatie van de bodemlagen. De identificatie van de bodemlagen is uitgevoerd volgens Robertson (1990), die door Fugro is aangepast aan de Nederlandse omstandigheden. Voor achtergronden en beperkingen wordt verwezen naar de bijlage "Continu Elektrisch Sonderen". De identificatie is indicatief en alleen geldig voor lagen onder de grondwaterstand. De resultaten dienen te worden geverifieerd met boringen of geologische informatie.

Op de sondeergrafiek waarop het resultaat van de meting van de waterspanning is gepresenteerd, is ook de waterspanningsindex gegeven. Dit is de verhouding tussen de waterspanning en de conusweerstand. In het algemeen kan worden gesteld dat een hoge index een minder goed water

doorlatende laag weergeeft. Voor de interpretatie van de waterspanningsonderingen verwijzen wij naar de bijlage "Interpretatie van waterspanningssonderingen".

4.4. *Onderzoeksresultaten*

De onderzoeksresultaten zijn opgenomen in de volgende bijlagen:

Bijlage: 6012-0102-000-704

Situatie inclusief onderzoekslocaties

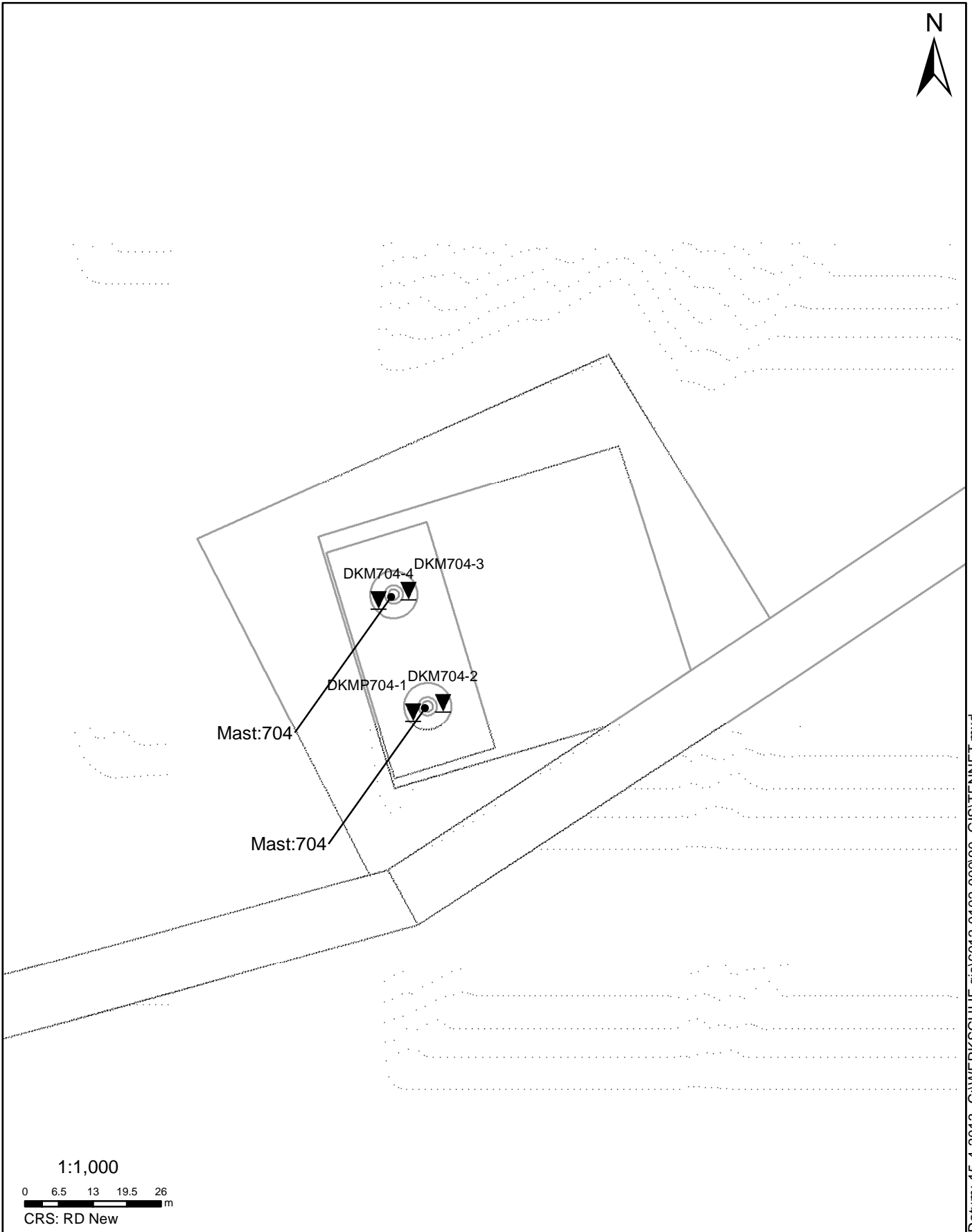
Bijlage: DKMP704-1 t/m DKM704-4

Sonderingen

"Legenda Terreinproeven en Grondsoorten"

"Continu Elektrisch Sonderen"

"Interpretatie van waterspanningssonderingen"



Datum: 15-4-2013 C:\WERK\SCHIJF gis\6012-0102-00090_GIS\TENNET.mxd

SITUATIE

NOORD - WEST 380

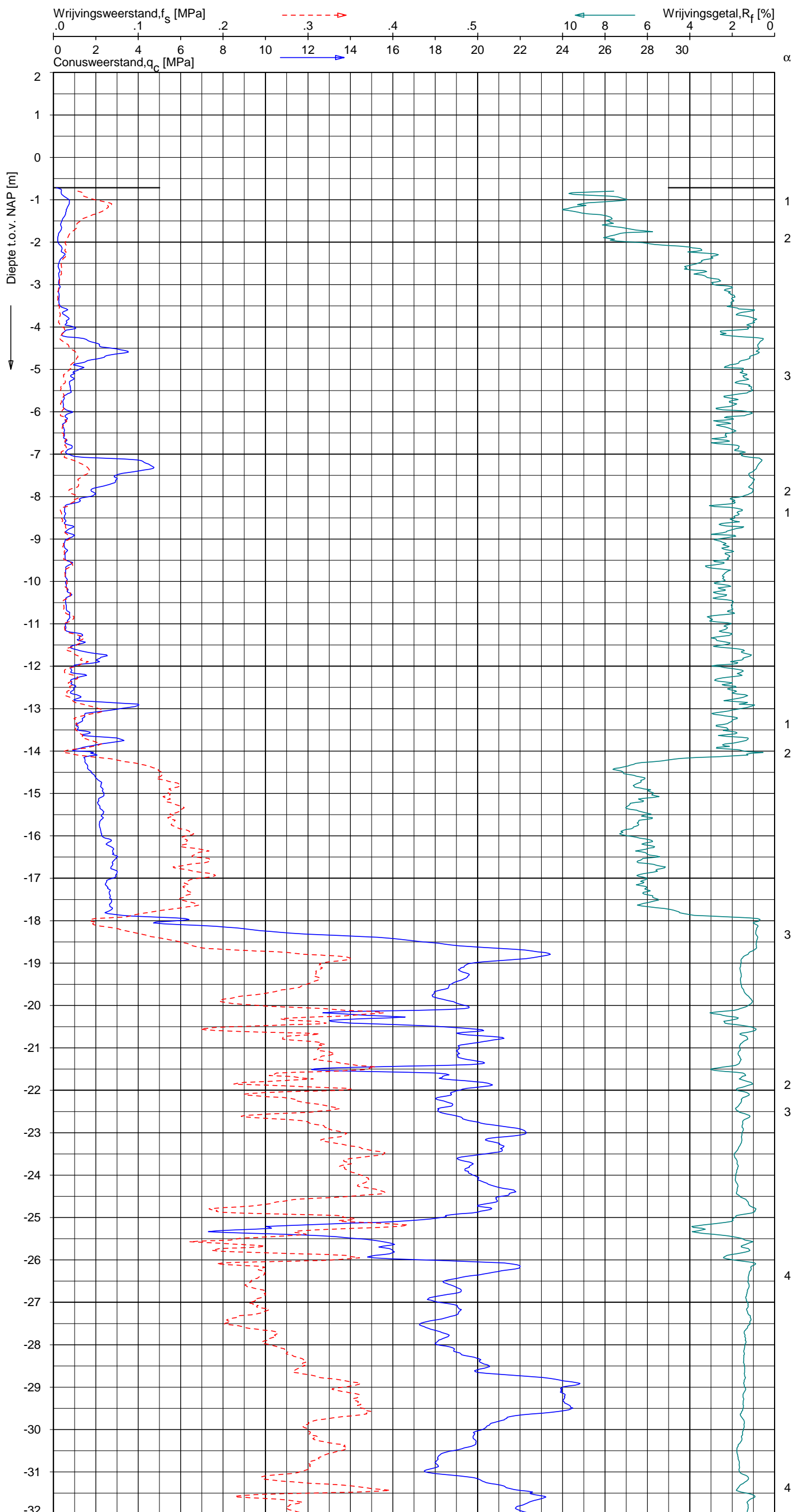
Opdr.nr.: 6012-0102-000

Bijlage : 704

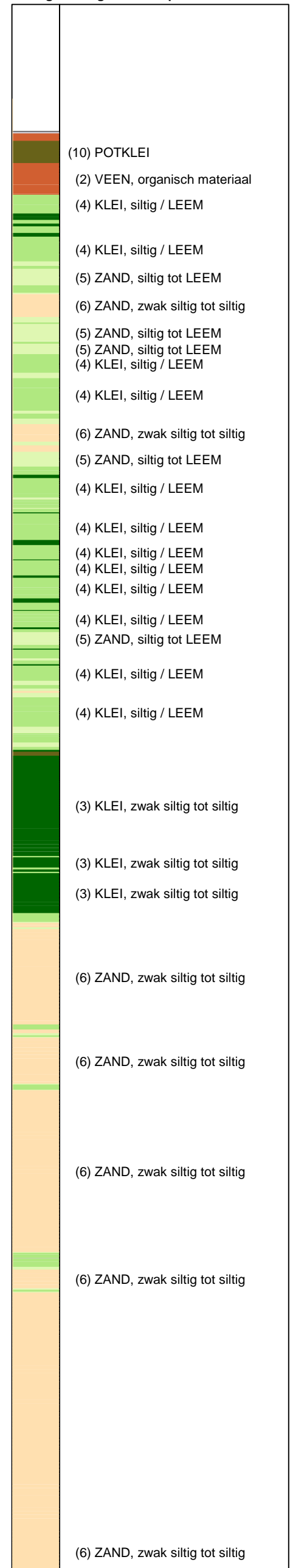
UNIPLOT 05.21.nl / QcfClass-N3.cmd / 2013-03-27 13:56:37

6012-0102-000

DKMP704-1 - 1



CPT data classificatie - indicatief
 Classificatie gebaseerd op genormaliseerde
 conusweerstand en wrijvingsgetal.
 (Robertson 1990, NL corr.)
 Geldig onder grondwaterpeil.



Opg.: MF/NZ d.d. 14-Mar-2013 conus: F7.5CKE2HAW₁/B P1 X = 236969.6 Sondering volgens norm NEN 5140, klasse 2
 Get.: HOFSTEDE d.d. 2013-03-27 MV = NAP -0.71 m Y = 593542.9 conustype cilindrisch elektrisch, 1500 mm
 α afwijking van de vertikaal



SONDERING MET PLAATSELIJKE KLEEFMETING

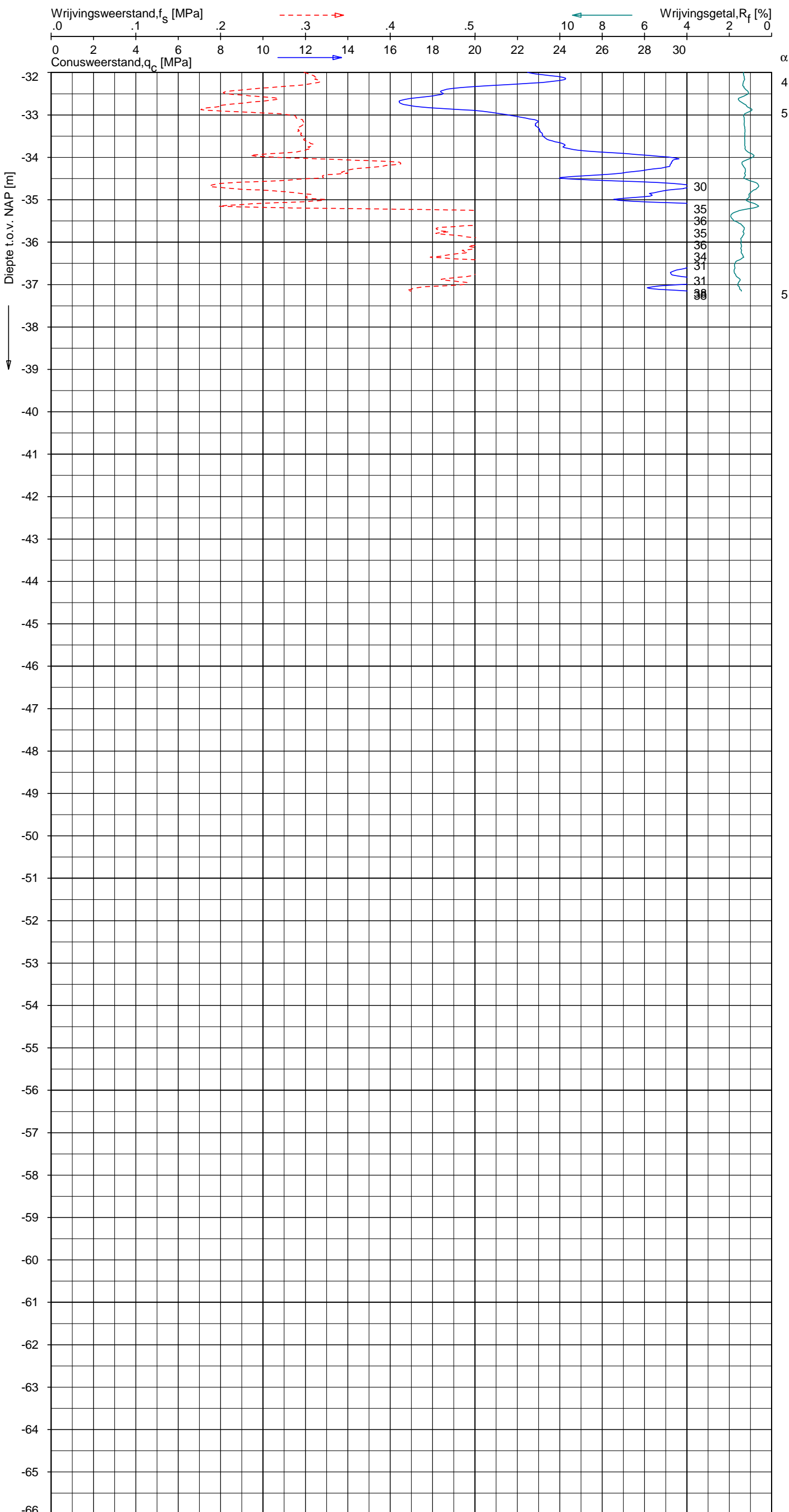
NOORD-WEST 380

Opdr. 6012-0102-000
 Sond. DKMP704-1


UNIPLOT 05.21.nl / QcFClass-N3.cmd / 2013-03-27 13:56:38

6012-0102-000

DKMP704-1 - 2



CPT data classificatie - indicatief
 Classificatie gebaseerd op genormaliseerde
 conusweerstand en wrijvingsgetal.
 (Robertson 1990, NL corr.)
 Geldig onder grondwaterpeil.



Opg. : MF/NZ d.d. 14-Mar-2013 conus : F7.5CKE2HAW₁/B P1 X = 236969.6 Sondering volgens norm NEN 5140, klasse 2
 Get. : HOFSTEDE d.d. 2013-03-27 MV = NAP -0.71 m Y = 593542.9 conustype cilindrisch elektrisch, 1500 mm
 α afwijking van de vertikaal



SONDERING MET PLAATSELIJKE KLEEFMETING

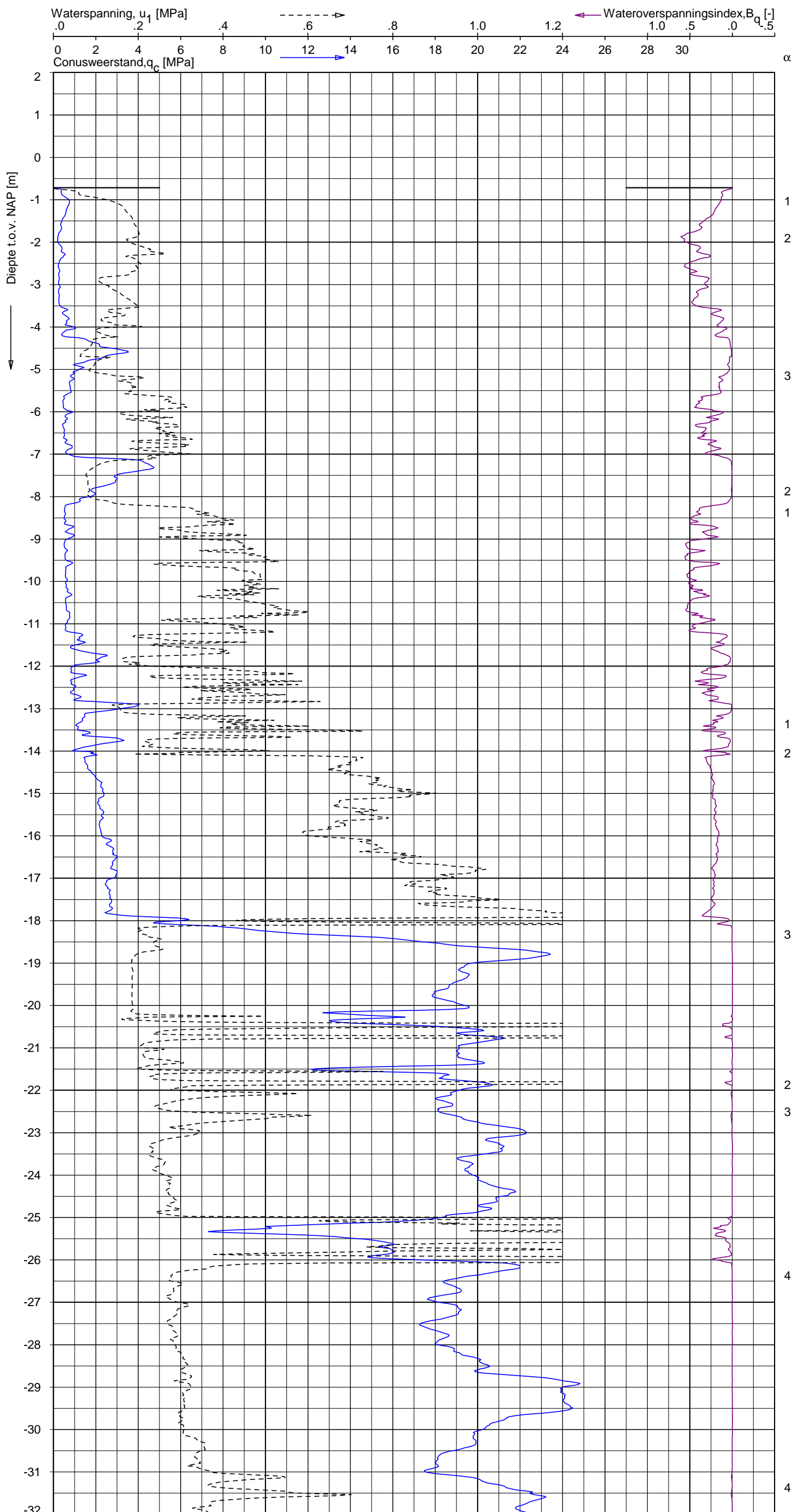
NOORD-WEST 380

Opdr. 6012-0102-000
 Sond. DKMP704-1

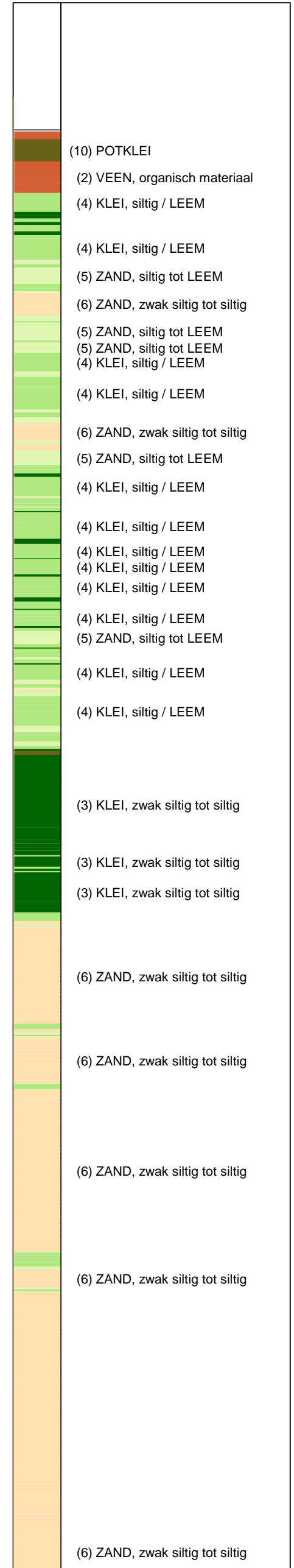
UNIPLOT 05.21.nl / QcU1Class-N3.cmd / 2013-03-27 13:57:31

6012-0102-000

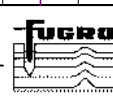
DKMP704-1 - 1



CPT data classificatie - indicatief
 Classificatie gebaseerd op genormaliseerde
 conusweerstand en wrijvingsgetal.
 (Robertson 1990, NL corr.)
 Geldig onder grondwaterpeil.



Opg. : MF/NZ d.d. 14-Mar-2013 conus : F7.5CKE2HAW₁/B P1 X = 236969.6 Sondering volgens norm NEN 5140, klasse 2
 Get. : HOFSTEDE d.d. 2013-03-27 MV = NAP -0.71 m Y = 593542.9 conustype cilindrisch elektrisch, 1500 mm
 α afwijking van de vertikaal



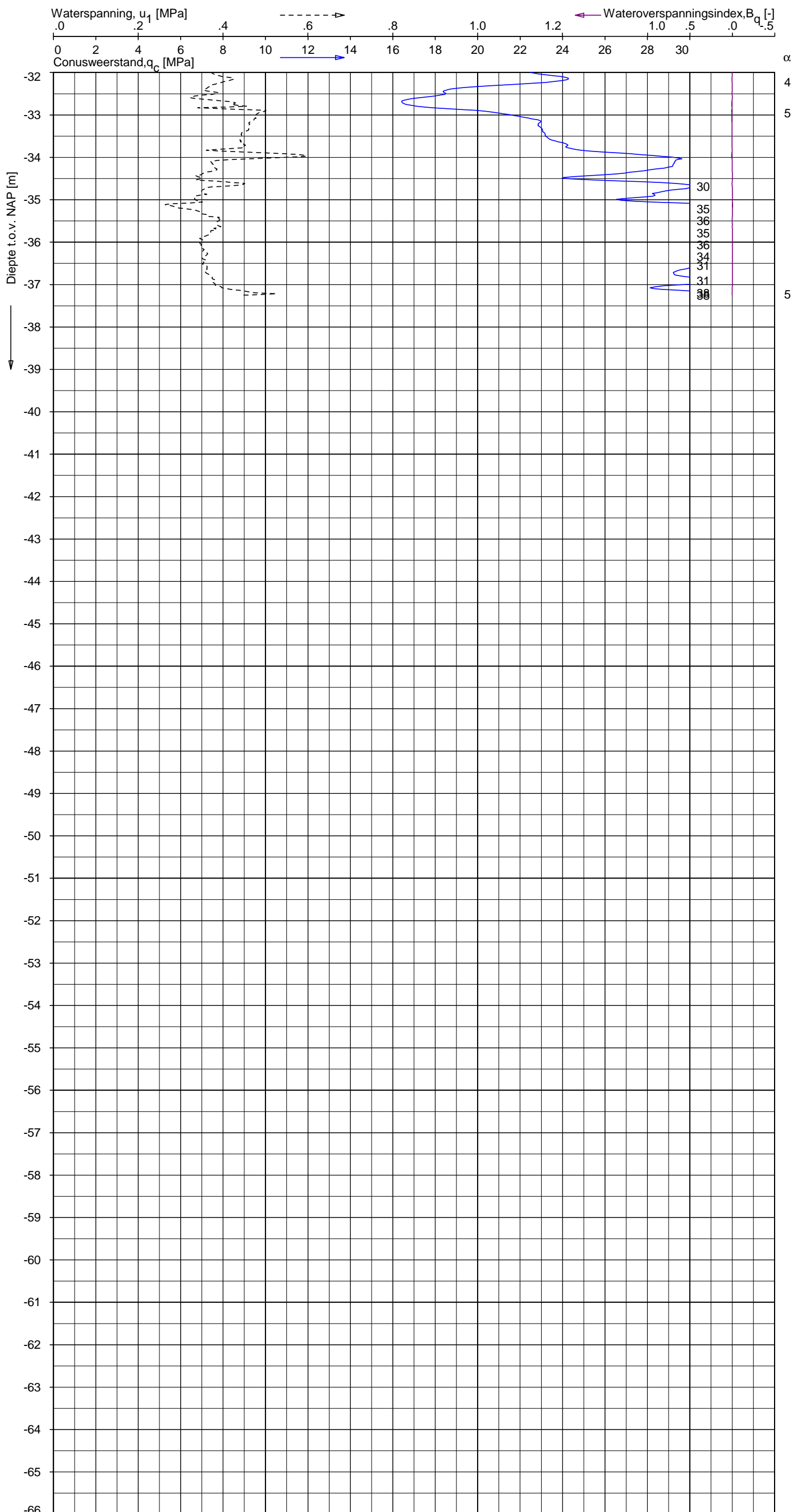
SONDERING MET WATERSPANNINGSMETING
 NOORD-WEST 380

Opdr. 6012-0102-000
 Sond. DKMP704-1


UNIPLOT 05.21.nl / QcU1Class-N3.cmd / 2013-03-27 13:57:31

6012-0102-000

DKMP704-1 - 2



CPT data classificatie - indicatief
 Classificatie gebaseerd op genormaliseerde
 conusweerstand en wrijvingsgetal.
 (Robertson 1990, NL corr.)
 Geldig onder grondwaterpeil.



Opg. : MF/NZ d.d. 14-Mar-2013 conus : F7.5CKE2HAW₁/B P1 X = 236969.6 Sondering volgens norm NEN 5140, klasse 2
 Get. : HOFSTEDE d.d. 2013-03-27 MV = NAP -0.71 m Y = 593542.9 conustype cilindrisch elektrisch, 1500 mm
 α afwijking van de vertikaal



SONDERING MET WATERSPANNINGSMETING

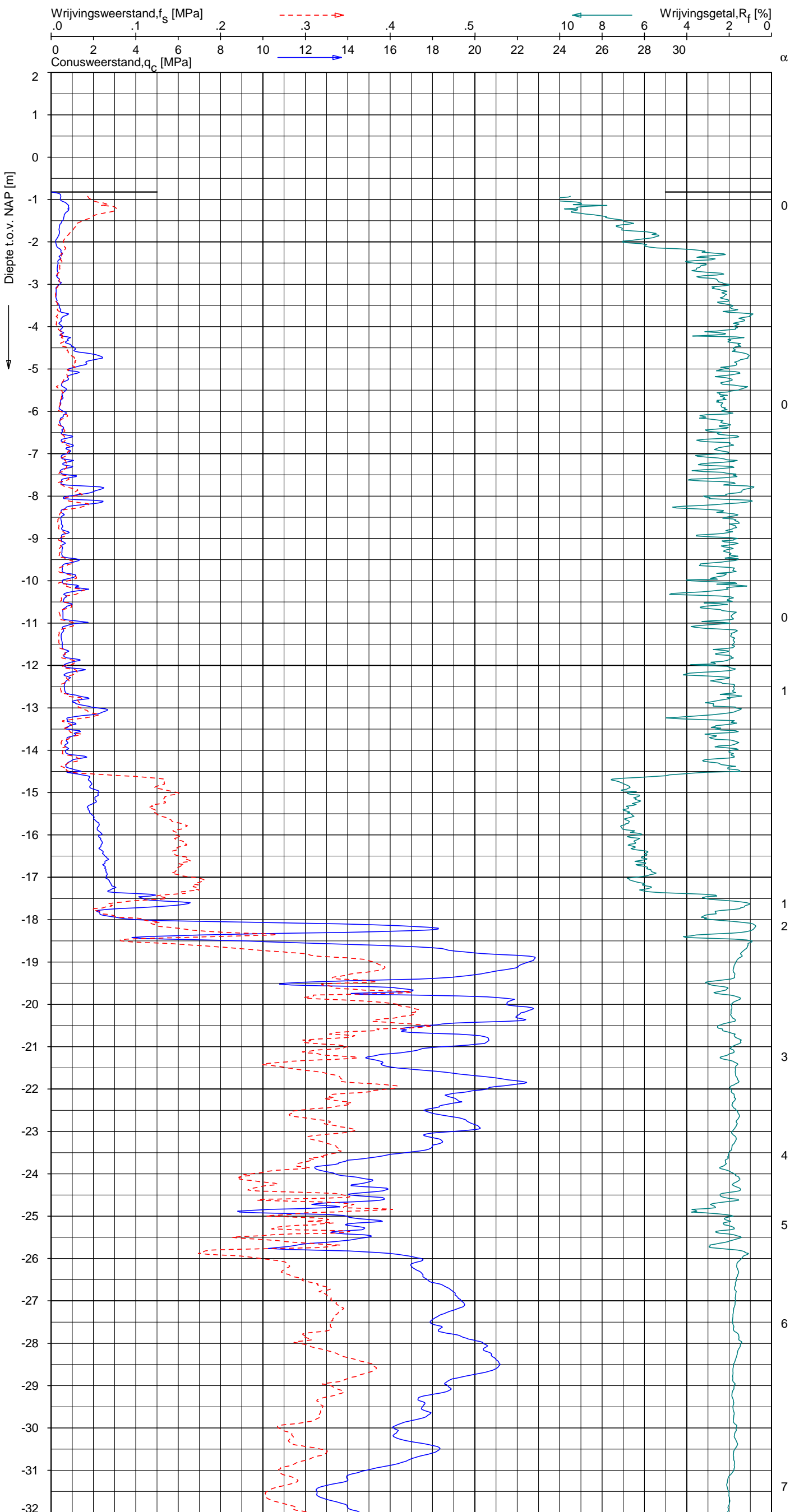
NOORD-WEST 380

Opdr. 6012-0102-000
 Sond. DKMP704-1

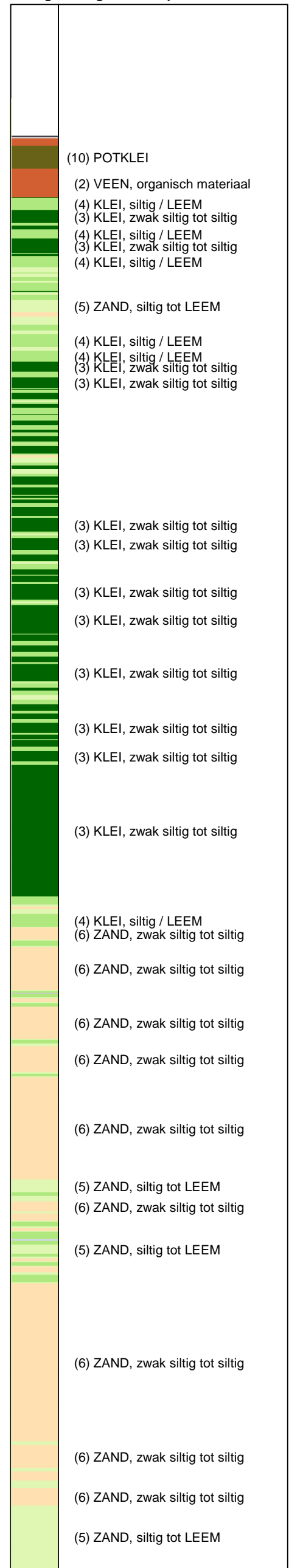
UNIPLOT 05.21.nl / QcfClass-N3.cmd / 2013-03-27 13:56:40

6012-0102-000

DKM704-2 - 1



CPT data classificatie - indicatief
 Classificatie gebaseerd op genormaliseerde
 conusweerstand en wrijvingsgetal.
 (Robertson 1990, NL corr.)
 Geldig onder grondwaterpeil.



SONDERING MET PLAATSELIJKE KLEEFMETING

NOORD-WEST 380

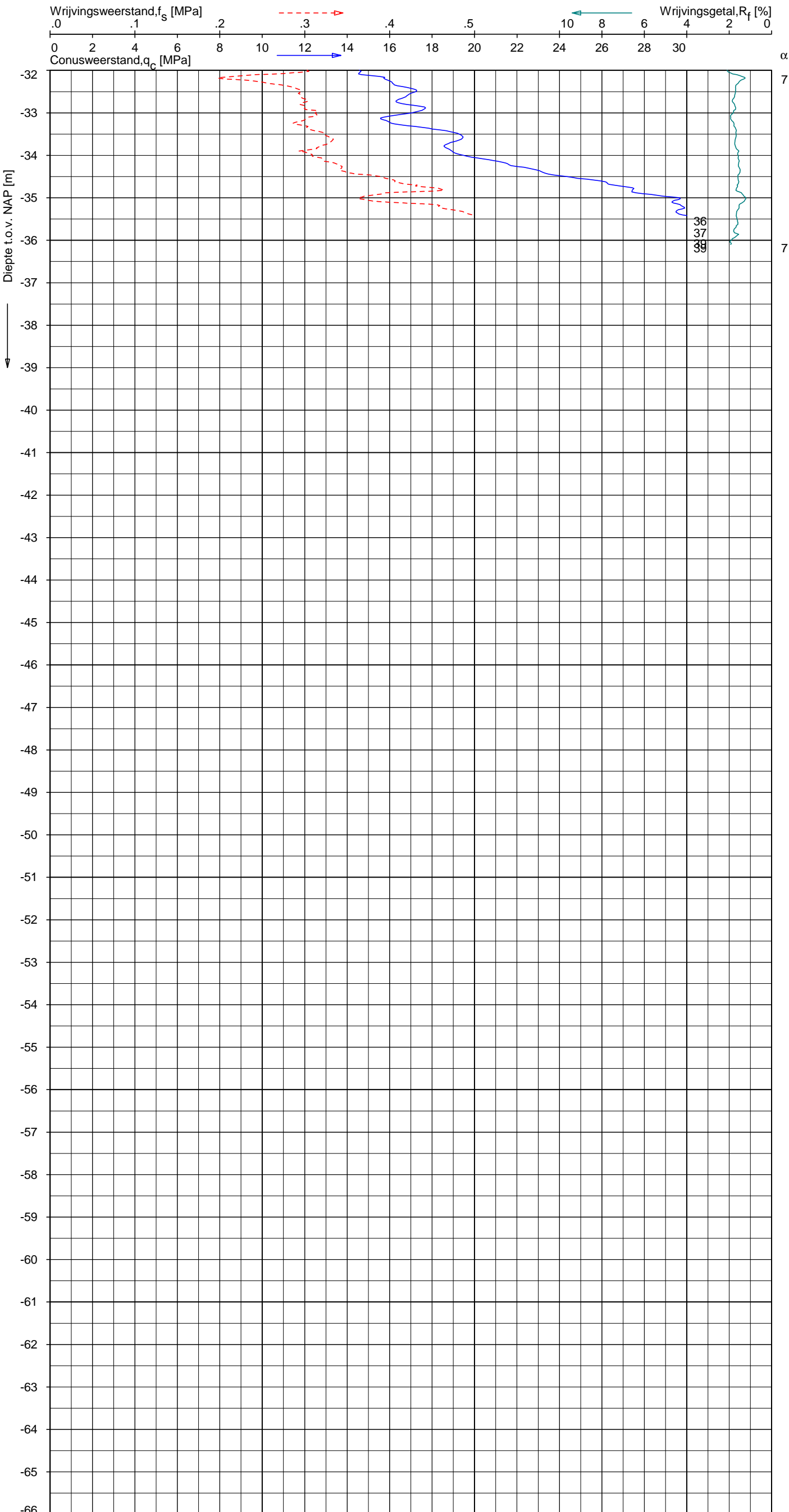
Opdr. 6012-0102-000
 Sond. DKM704-2




UNIPLOT 05.21.nl / QcfClass-N3.cmd / 2013-03-27 13:56:40

6012-0102-000

DKM704-2 - 2



CPT data classificatie - indicatief
 Classificatie gebaseerd op genormaliseerde
 conusweerstand en wrijvingsgetal.
 (Robertson 1990, NL corr.)
 Geldig onder grondwaterpeil.



Opg. : MF/NZ d.d. 14-Mar-2013 conus : F7.5CKE2HA/B X = 236975.3
 Get. : HOFSTEDE d.d. 2013-03-27 MV = NAP -0.82 m Y = 593544.7
 Sondering volgens norm NEN 5140, klasse 2
 conustype cilindrisch elektrisch, 1500 mm
 α afwijking van de vertikaal



SONDERING MET PLAATSELIJKE KLEEFMETING

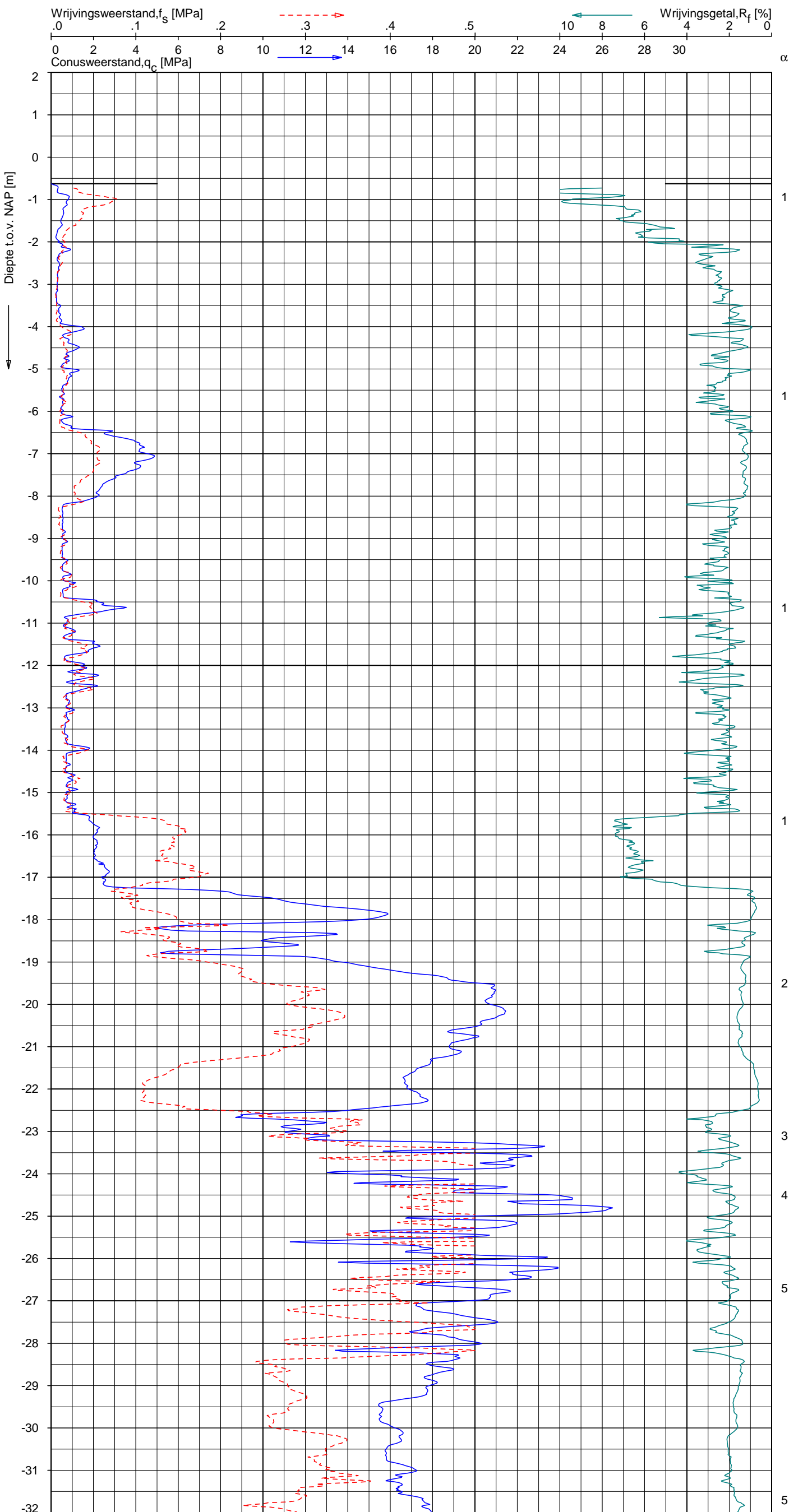
NOORD-WEST 380

Opdr. 6012-0102-000
 Sond. DKM704-2

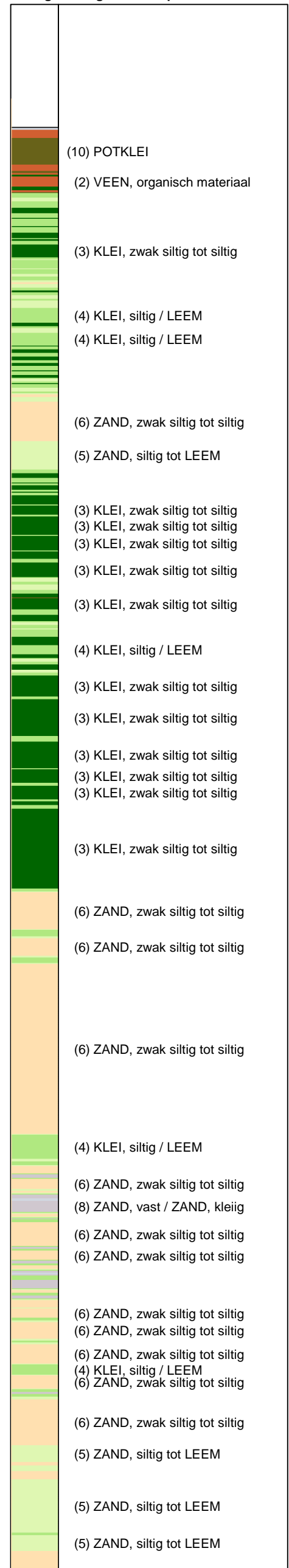
UNIPLOT 05.21.nl / QcfClass-N3.cmd / 2013-03-27 13:56:42

6012-0102-000

DKM704-3 - 1



CPT data classificatie - indicatief
 Classificatie gebaseerd op genormaliseerde conusweerstand en wrijvingsgetal.
 (Robertson 1990, NL corr.)
 Geldig onder grondwaterpeil.



Opg. : MF/NZ d.d. 14-Mar-2013 conus : F7.5CKE2HA/B X = 236968.8 Y = 593566.1
 Get. : HOFSTEDE d.d. 2013-03-27 MV = NAP -0.63 m
 Sondering volgens norm NEN 5140, klasse 2
 conustype cilindrisch elektrisch, 1500 mm
 α afwijking van de vertikaal



SONDERING MET PLAATSELIJKE KLEEFMETING

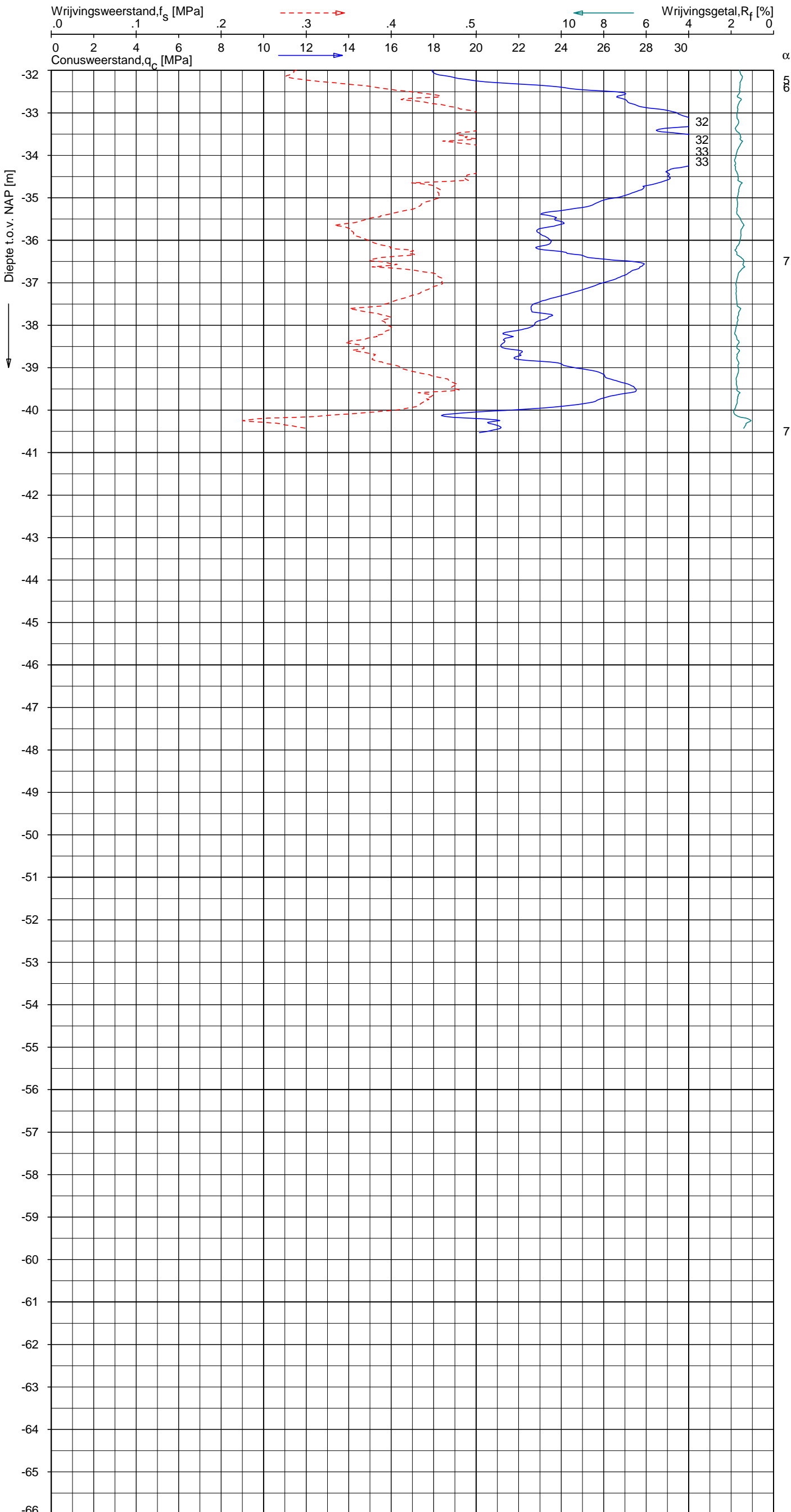
NOORD-WEST 380

Opdr. 6012-0102-000
 Sond. DKM704-3


UNIPLOT 05.21.nl / QcfClass-N3.cmd / 2013-03-27 13:56:43

6012-0102-000

DKM704-3 - 2

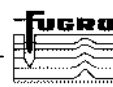


CPT data classificatie - indicatief
 Classificatie gebaseerd op genormaliseerde
 conusweerstand en wrijvingsgetal.
 (Robertson 1990, NL corr.)
 Geldig onder grondwaterpeil.



Opg. : MF/NZ d.d. 14-Mar-2013 conus : F7.5CKE2HA/B X = 236968.8 Y = 593566.1
 Get. : HOFSTEDE d.d. 2013-03-27 MV = NAP -0.63 m

Sondering volgens norm NEN 5140, klasse 2
 conustype cilindrisch elektrisch, 1500 mm
 α afwijking van de vertikaal



SONDERING MET PLAATSELIJKE KLEEFMETING

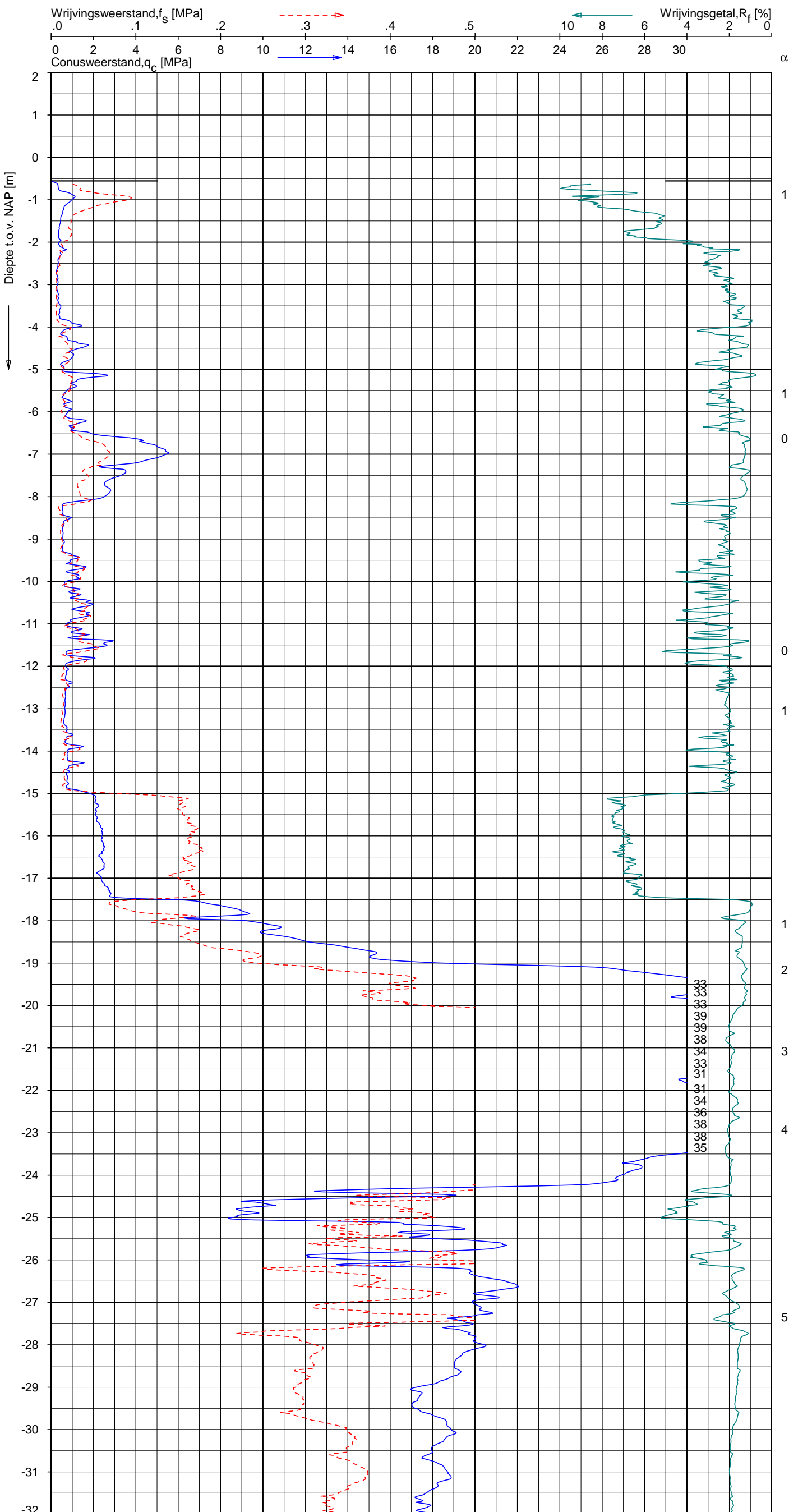
NOORD-WEST 380

Opdr. 6012-0102-000
 Sond. DKM704-3

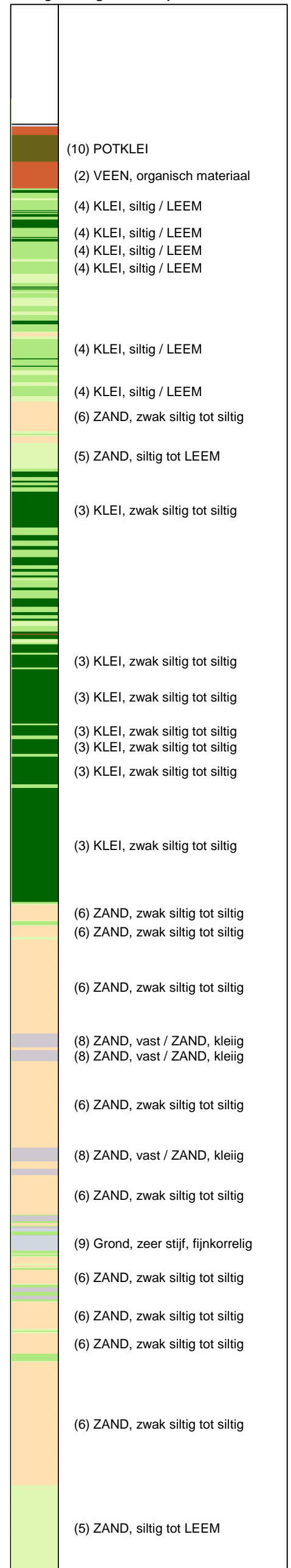
UNIPLOT 05.21.nl / QcfClass-N3.cmd / 2013-03-27 13:56:45

6012-0102-000

DKM704-4 - 1



CPT data classificatie - indicatief
 Classificatie gebaseerd op genormaliseerde
 conusweerstand en wrijvingsgetal.
 (Robertson 1990, NL corr.)
 Geldig onder grondwaterpeil.



Opg. : MF/NZ d.d. 14-Mar-2013 conus : F7.5CKE2HA/B X = 236963.0 Y = 593564.3
 Get. : HOFSTEDE d.d. 2013-03-27 MV = NAP -0.56 m
 Sondering volgens norm NEN 5140, klasse 2
 conustype cilindrisch elektrisch, 1500 mm
 α afwijking van de vertikaal



SONDERING MET PLAATSELIJKE KLEEFMETING

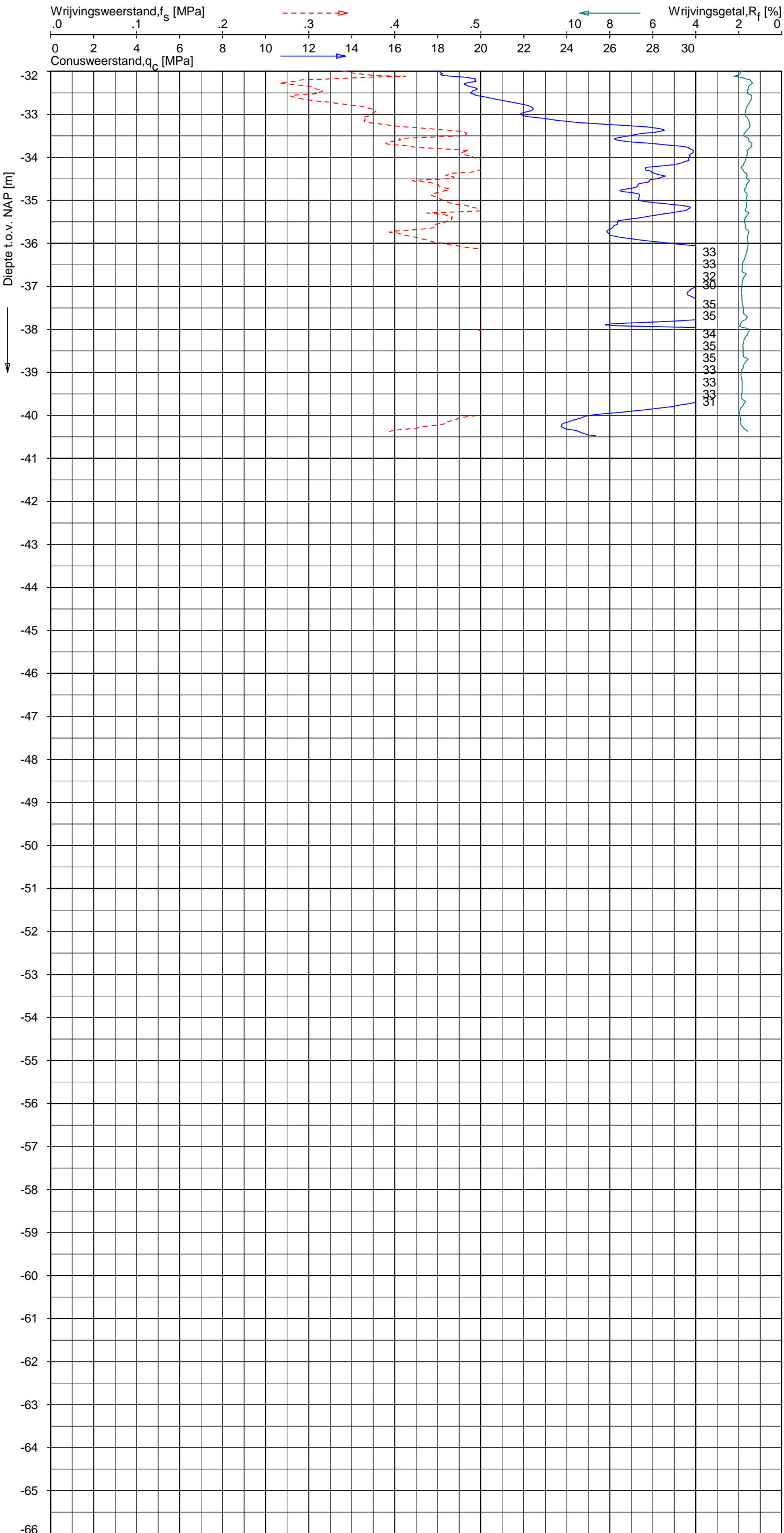
NOORD-WEST 380

Opdr. 6012-0102-000
 Sond. DKM704-4


UNIPLOT 05.21.nl / QcfClass-N3.cmd / 2013-03-27 13:56:45

6012-0102-000

DKM704-4 - 2



CPT data classificatie - indicatief
 Classificatie gebaseerd op genormaliseerde
 conusweerstand en wrijvingsgetal.
 (Robertson 1990, NL corr.)
 Geldig onder grondwaterpeil.



Opg. : MF/NZ d.d. 14-Mar-2013 conus : F7.5CKE2HA/B X = 236963.0 Y = 593564.3
 Get. : HOFSTEDE d.d. 2013-03-27 MV = NAP -0.56 m

Sondering volgens norm NEN 5140, klasse 2
 conustype cilindrisch elektrisch, 1500 mm
 α afwijking van de vertikaal



SONDERING MET PLAATSELIJKE KLEEFMETING

NOORD-WEST 380

Opdr. 6012-0102-000
 Sond. DKM704-4

LEGENDA TERREINPROEVEN EN GRONDSOORTEN

BORINGEN / PEILBUIZEN

	mechanische boring (B)
	handboring (HB)
	niet uitgevoerde boring
	niet uitgevoerde handboring
	boring met peilbuis
	boring met peilbuis, ondiep en diep filter
	boring met peilbuis, ondiep, middeldiep en diep filter
	handboring met peilbuis
	hellingsmeterbuis (HMB)
	gedrukte peilbuis (PB) / minifilter (MF)
	boring derden
	boring derden met peilbuis

SONDERINGEN

	diep-/diepzware sondering
	middelzware sondering
	diep-/diepzware sondering met plaatselijke kleefmeting
	middelzware sondering met plaatselijke kleefmeting
	slagsondering
	niet uitgevoerde sondering
	waterspanningsmeter (WSM)
	sondering derden
	sondering derden met plaatselijke kleefmeting

Type sonderingen

M	middelzware sondering
D	diepsondering
DZ	diepzware sondering
S	slagsondering

Toegevoegde metingen

KM	meting van de plaatselijke kleef
P	meting van waterspanning
M	meting van de magnetische veldsterkte
G	meting van de geleidbaarheid
S	meting van de schuifgolfsnelheid (seismische meting)
T	meting van de temperatuur

LEGENDA / TERMINOLOGIE

grind

	Grind, siltig
	Grind, zwak zandig
	Grind, matig zandig
	Grind, sterk zandig
	Grind, uiterst zandig

zand

	Zand, kleilig
	Zand, zwak siltig
	Zand, matig siltig
	Zand, sterk siltig
	Zand, uiterst siltig

veen

	Veen, mineraalarm
	Veen, zwak kleilig
	Veen, sterk kleilig
	Veen, zwak zandig
	Veen, sterk zandig

klei

	Klei, zwak siltig
	Klei, matig siltig
	Klei, sterk siltig
	Klei, uiterst siltig
	Klei, zwak zandig
	Klei, matig zandig
	Klei, sterk zandig

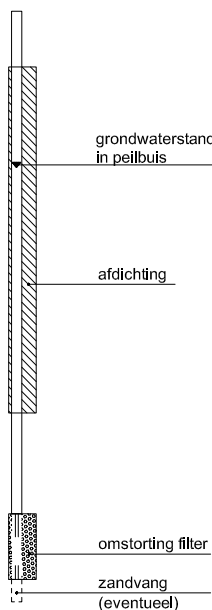
leem

	Leem, zwak zandig
	Leem, sterk zandig

Overige toevoegingen

	zwak humeus
	matig humeus
	sterk humeus
	zwak grindig
	matig grindig
	sterk grindig

Peilbuis



Monsters

	geroerd monster
	ongeroid monster

Overig

	gemiddeld hoogste grondwaterstand
	grondwaterstand
	gemiddeld laagste grondwaterstand
	slib
	verharding / kern / asfalt
	puin

CONTINU ELEKTRISCH SONDEREN

Meettechniek

De standaard bij Fugro toegepaste conus is de "elektrische kleefmantelconus", waarmee zowel de conusweerstand als de plaatselijke wrijvingsweerstand gelijktijdig wordt gemeten. Bij het uitvoeren van een sondering conform NEN 5140 wordt de puntweerstand gemeten, die moet worden overwonnen om een conus met een tophoek van 60° en een basisoppervlak van 1000 mm^2 met een constante snelheid van ca 20 mm/s in de bodem te drukken. Voor de meting van de wrijvingsweerstand is een mantel met een oppervlak van 15000 mm^2 boven de punt aangebracht. De druk op de conuspunt (conusweerstand in MPa) en de wrijving langs de kleefmantel (plaatselijke wrijvingsweerstand in MPa) worden door rekstroken in de conus continu gemeten. Volgens NEN 5140 mag het basisoppervlak van de conus tussen 500 en 2000 mm^2 variëren zonder dat correctiefactoren op de meetresultaten behoeven te worden toegepast. Fugro sonderingen worden standaard uitgevoerd met een sondeerconus met een basisoppervlak van 1500 mm^2 en een manteloppervlak van 20000 mm^2 .

Veelal wordt gebruik gemaakt van een kortere conus waarbij in afwijking van NEN 5140 het cilindrische deel vanaf de conuspunt een lengte heeft van 230 mm in plaats van de genormeerde lengte van 400 mm . Onderzoek ⁽¹⁾ heeft aangetoond, dat de invloed van de lengte van de conus op het sondeerresultaat verwaarloosbaar is, terwijl met een kortere conus met minder risico een grotere sondeerdiepte kan worden bereikt.

De meetsignalen worden digitaal via een kabel of draadloos naar een elektrische meeteenheid gestuurd en tezamen met de diepte en de tijd in een computer opgeslagen. Definitieve verwerking vindt daarna op kantoor plaats, waarbij de gemeten parameters tegen de diepte in grafiekvorm wordt uitgewerkt. Door continue registratie van de gemeten conus- en wrijvingsweerstand wordt een nauwkeurig beeld van de gelaagdheid en de vastheid van de bodem verkregen.

In de elektrische conus is standaard een hellingmeter ingebouwd waarmee tijdens het sonderen de afwijking van de conus met de verticaal wordt geregistreerd. Onjuiste diepteaanduiding als gevolg van "krom sonderen" wordt hiermee voorkomen. Afhankelijk van de sondeerklasse wordt de diepte hiervoor gecorrigeerd.

Interpretatie van de sonderingen met plaatselijke wrijvingsweerstand

Meting van zowel de conusweerstand q_c als de plaatselijke wrijvingsweerstand f_s maakt het mogelijk het wrijvingsgetal R_f te berekenen. Het wrijvingsgetal wordt gedefinieerd als het quotiënt van de plaatselijke wrijving en de op gelijke diepte gemeten conusweerstand, vermenigvuldigd met een factor 100. Hierbij wordt rekening gehouden met laagscheidingen ter hoogte van de mantel.

Het wrijvingsgetal geeft samen met de conusweerstand over het algemeen een goed beeld van de bodemopbouw *benen* de grondwaterspiegel. In de onderstaande tabel zijn enige kenmerkende waarden van het wrijvingsgetal aangegeven. *Met nadruk dient te worden gesteld dat deze waarden slechts indicatief zijn en getoetst dienen te worden aan boringen of lokale ervaring en uitsluitend gelden voor de cilindrische elektrische conus.*

grondsoort	wrijvingsgetal	grondsoort	wrijvingsgetal
Grind, grof zand	0,2 – 0,6	Klei	3,0 – 5,0
Zand	0,6 – 1,2	Potklei	5,0 – 7,0
Silt, leem, löss	1,2 – 4,0	Veen	5,0 – 10,0

In geroerde grond en in grond boven de grondwaterspiegel kunnen grote afwijkingen ten opzichte van de genoemde waarden voorkomen.

Presentatie sondeergegevens

De sonderingen zijn uitgewerkt met een interpretatie van het wrijvingsgetal voor identificatie van de bodemlagen. De identificatie van de bodemlagen is uitgevoerd volgens Robertson [1990] ⁽²⁾, die door Fugro is aangepast aan de Nederlandse omstandigheden. Bij deze interpretatie wordt uitgegaan van de genormaliseerde waarden van de conusweerstand nQ_c en wrijvingsgetal nR_f als ingangparameters.

¹⁾ Lunne en Powell, A comparison of different sized piezocones in UK clays.

²⁾ Robertson, P.K. [1990] "Soil Classification using the cone penetration test". Canadian Geotechnical Journal, 27(1), 151-8

CONTINU ELEKTRISCH SONDEREN

De genormaliseerde waarden van de conusweerstand nQ_c en wrijvingsgetal nR_f worden als volgt berekend:

Genormaliseerde conusweerstand:
$$nQ_c = \frac{q_t - \sigma'_{v0}}{\sigma'_{v0}}$$

Genormaliseerd wrijvingsgetal:
$$nR_f = \frac{100 \cdot f_s}{q_t - \sigma_{v0}}$$

Waarin:

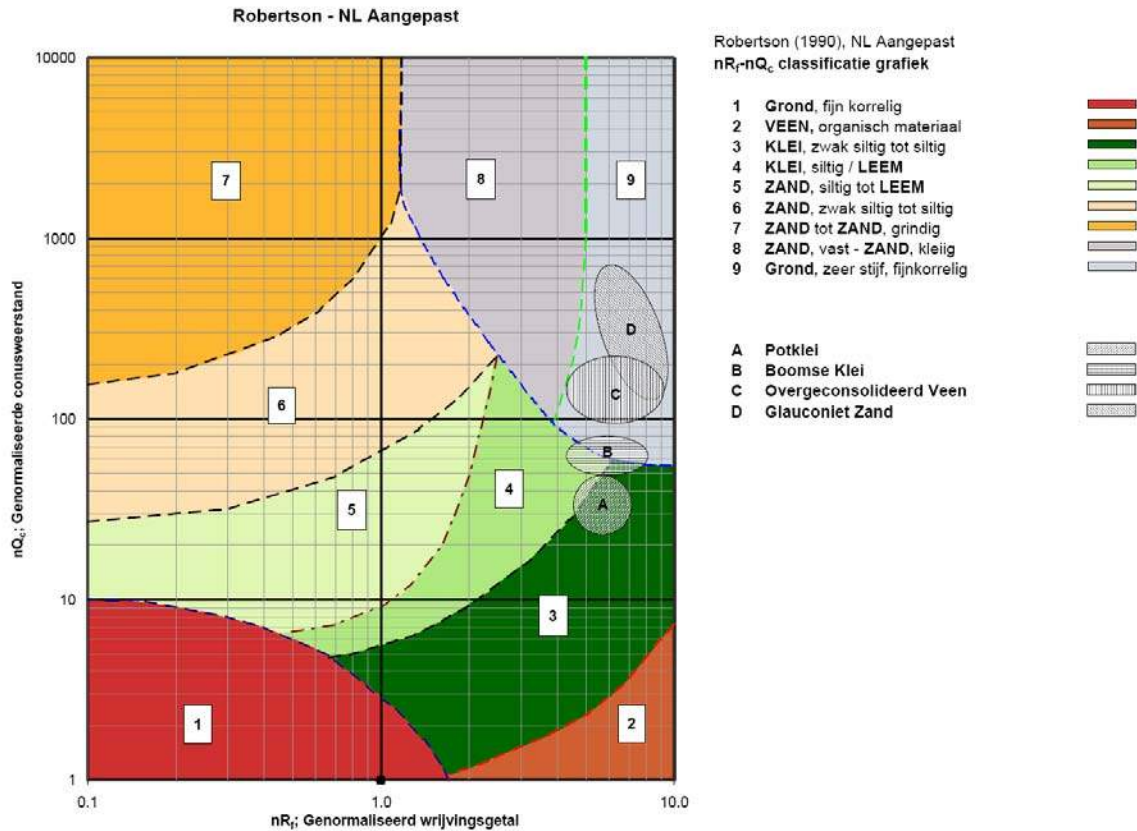
- σ'_{v0} = de effectieve verticale korrelspanning uitgaande van het effectieve volumiek gewicht dat per bodemlaag wordt bepaald.
- σ_{v0} = de verticale grondspanning uitgaande van het volumiek gewicht dat per bodemlaag wordt bepaald.
- q_t = gemeten conusweerstand (q_c) gecorrigeerd voor de waterspanning:
 $q_c + (1-\alpha)\{\beta(u_1 - u_0) + u_0\}$ of $q_c + (1-\alpha)u_2$ (respectievelijk voor een filter in de punt (u_1) en een filter direct achter de conuspunt (u_2));
- β = factor voor de verschillende grondsoorten voor omrekening van u_1 naar u_2 ; meestal wordt hiervoor aangehouden 0,8;
- α = netto oppervlakteverhouding coëfficiënt van de conus i.v.m. spleet achter de conuspunt;
- u_1 = de gemeten waterdruk bij een filterplaatsing *in* de punt;
- u_2 = de gemeten waterdruk bij een filterplaatsing *achter* de punt;
- u_0 = de hydrostatische stijghoogte
- f_s = gemeten plaatselijke wrijvingsweerstand.

In geval er geen waterspanning is gemeten, wordt voor q_t de waarde van q_c gebruikt.

Voor de grondsoorten, die specifiek zijn voor de Nederlandse ondergrond condities, zijn in de Bodem Classificatiegrafiek van Robertson [1990] twee aanpassingen gedaan om de Nederlandse situatie beter te beschrijven:

- Gebieden 4 en 5 zijn anders ingedeeld, zodat losgepakte zanden en ondiepe kleilagen beter worden geïnterpreteerd. Deze aanpassingen zijn in de figuur op de volgende pagina weergegeven.
- Bovendien is een extra voorwaarde ingebracht om Holocene veenlagen goed te kunnen classificeren. Voor $q_c < 1,5$ MPa en $R_f > 5$ % wordt de grond als veen geclassificeerd.

CONTINU ELEKTRISCH SONDEREN



Voor een aantal specifieke grondtypen, zoals bijvoorbeeld potklei, Boomse klei, overgeconsolideerd veen en glauconiethoudend zand is tevens het classificatie gebied aangegeven. Deze stemmen niet direct overeen met de benamingen van gebieden een tot en met negen.

De identificatie is indicatief en alleen geldig voor lagen onder de grondwaterstand. De resultaten dienen te worden geverifieerd met boringen of geologische informatie. Uitgedroogde cohesieve toplagen geven een te hoge waarde geven voor het wrijvingsgetal, daardoor worden bijvoorbeeld uitgedroogde kleilagen mogelijk onterecht geïnterpreteerd als veenlagen. Ook is de correlatie voor de toplagen minder betrouwbaar vanwege het lage effectieve spanningsniveau in deze lagen.

Andere conustypen

Naast de meting van conusweerstand en plaatselijke wrijving is het mogelijk extra (combinaties van) metingen uit te voeren. In onderstaand schema zijn enkele mogelijkheden aangegeven. Indien gewenst kan nadere informatie over metingen en toepassingsmogelijkheden worden verschaft.

CONTINU ELEKTRISCH SONDEREN

type meting	Meetresultaten	toepassingsmogelijkheden
waterspanning	waterspanning ter plaatse van de punt	registreren waterremmende lagen indicatie stijghoogte grondwater classificatie / gelaagdheid bodem
magnetometer	Magnetische veldsterkte in 3 orthogonale richtingen (X,Y,Z)	Blindganger onderzoek, onderzoek ligging obstakels (stalen leidingen), grondankers), onderzoek paalpunt niveau / schoorstand funderingspalen, onderzoek ligging onderzijde stalen damwanden
geleidbaarheid	elektrische geleiding grond en grondwater	indicatie waterkwaliteit / zoet - zout water grens onderzoek verspreiding verontreiniging
temperatuur	temperatuurmeting op verschillende diepten	warmteoverdracht in de bodem bepaling temperatuurgradiënt
schuifgolfsnelheid (seismisch)	dynamische bodemparameters op verschillende diepten	machinefunderingen, windturbinefunderingen
versnelling	versnellingen op verschillende diepten	heirillingen / verkeerstrillingen
CPM (conuspressiometer)	spannings-tek-gedrag en sterkte in situ	bepaling grondstijfheid, horizontale korrelspanning, ongedraineerde schuifweerstand en relatieve dichtheid
MIP (membrane interface probe)	verticale verspreiding van vluchtige (gechloreerde) koolwaterstoffen	bestudering zak/drijfslagen en/of verontreinigingen met vluchtige (gechloreerde) koolwaterstoffen
ROST (rapid optical screening tool)	verticale verspreiding van (aromatische) koolwaterstoffen	bestudering zak/drijfslagen en/of verontreinigingen met (aromatische) koolwaterstoffen
video	videobeeld van de grond bij het passeren van de conus	nadere geotechnische classificatie / structuur informatie over bodemverontreiniging (verkleuring)

Klassenindeling NEN 5140

De Nederlandse norm gaat uit van vier kwaliteitsklassen. Voorafgaand aan de uitvoering dient een keuze te worden gemaakt binnen welke kwaliteitsklasse het werk minimaal uitgevoerd moet worden. De klassenindeling heeft voornamelijk betrekking op de nauwkeurigheid van de gemeten conusweerstand, plaatselijke wrijvingsweerstand en diepte, zoals blijkt uit de onderstaande tabel.

klasse	meetgrootheid	toelaatbare meetonzekerheid	meetinterval
1	Conusweerstand	0,05 MPa of 3%	20 mm
	Plaatselijke wrijvingsweerstand	0,01 MPa of 10%	
	Helling	2°	
	Sondeerdiepte	0,2 m of 1 %	
2	Conusweerstand	0,25 MPa of 5%	50 mm
	Plaatselijke wrijvingsweerstand	0,05 MPa of 15%	
	Helling	2°	
	Sondeerdiepte	0,2 m of 2 %	
3	Conusweerstand	0,5 MPa of 5%	100 mm
	Plaatselijke wrijvingsweerstand	0,05 MPa of 20%	
	Helling	5°	
	Sondeerdiepte	0,2 m of 2 %	
4	Conusweerstand	0,5 MPa of 5%	100 mm
	Plaatselijke wrijvingsweerstand	0,05 MPa of 20%	
	Sondeerlengte	0,1 m of 1%	

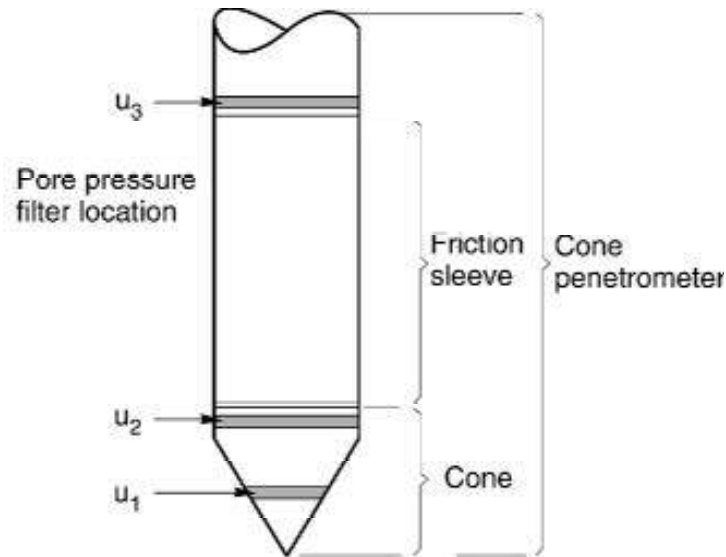
Opmerking: De toelaatbare meetonzekerheid is de grotere waarde van de absolute meetonzekerheid en de relatieve meetonzekerheid. De relatieve meetonzekerheid geldt voor de meetwaarde en niet voor het meetbereik.

Voor projecten, waarbij parameters op basis van Tabel 2.b NEN 9997-1 worden afgeleid, is een hoge nauwkeurigheidsklasse gewenst. Het is in slappe grondlagen met lage conusweerstand extra moeilijk om aan de eisen van klassen 1 en 2 te voldoen. Dit in tegenstelling tot grondsoorten met hoge conusweerstand. Het bij Fugro gehanteerde meetstelsel voor sonderen is bijzonder nauwkeurig door strikte kwaliteitscontroles en calibraties. Fugro sonderingen vallen dan ook standaard in klasse 2. Klasse 1 sonderingen dienen alleen voor calibratiedoeleinden en wetenschappelijk onderzoek. Bij routinematige sonderingen kunnen de specificaties van klasse 1 sonderingen alleen door aanvullende maatregelen worden benaderd.

INTERPRETATIE VAN WATERSPANNINGSSONDERINGEN

Meetsysteem

De Fugro piëzo-conus geeft tijdens het sonderen een continue registratie van de waterspanning, de conusweerstand en meestal ook de plaatselijke wrijvingsweerstand. Een sondeerconus is hiertoe voorzien van een ingebouwde drukopnemer, waarmee de waterspanning wordt gemeten via een in en/of direct boven de conuspunt aangebracht keramisch / roestvrijstalen filter, u_1 respectievelijk u_2 , zie figuur 1. Het filter u_3 wordt slechts zelden toegepast. De conus is standaard voorzien van een ingebouwde hellingmeter.



Figuur 1 Principe piëzo-conus

De sensor van de drukopnemer is aangebracht op hetzelfde niveau als de filterconstructie en staat via het filter in direct contact met het grondwater. De conusconstructie is zodanig dat er geen met lucht gevulde holle ruimten zijn, waardoor de respons van de drukopnemer zou kunnen worden verstoord. De waterdruk wordt gemeten met een piëzo-resistieve opnemer met een minimaal benodigde waterverplaatsing en een hoog uitgangssignaal. Slechts $0,2 \text{ mm}^3$ is nodig voor het volle meetbereik. Het meetbereik kan worden gekozen afhankelijk van de te verwachten wateroverspanning. In stijve kleien kan deze oplopen tot meer dan 3 MPa (300 m waterkolom).

Uitvoeringswijze

Om een juiste meting van de waterspanning te verkrijgen, dient het gehele meetsysteem volledig ontluicht en gevuld te zijn met een weinig samendrukbare vloeistof. Deze vloeistof mag niet uit de conus verdwijnen tijdens penetratie door de onverzadigde lagen boven de grondwaterstand. Daarom worden het meetsysteem met het keramisch / roestvrijstalen filter en de conus verzadigd met een hoog viskeuze vloeistof. Vervolgens wordt een rubber membraan om de conus aangebracht.

Indien het grondwater relatief ondiep aanwezig is, wordt bij voorkeur voorgeboord tot het niveau van de grondwaterspiegel teneinde luchttoetreding te voorkomen. Hiermee wordt ook de kans op beschadiging en in de grond achterblijven van het rubber membraan verkleind.

Tijdens penetratie van de conus worden de optredende water(over)spanningen en de conusweerstand continu en simultaan geregistreerd.

Interpretatie

De resultaten van de piëzo-sonderingen bestaan uit de gemeten conusweerstand (q_c), de plaatselijke wrijvingsweerstand (f_s), het wrijvingsgetal (R_f), de gemeten waterspanning (u_1 of u_2 respectievelijk in de punt en achter de punt) en de wateroverspanningindex B_q .

De resultaten van de waterspanningsmeting tijdens het sonderen vormen uit grondmechanisch en geohydrologisch oogpunt een belangrijke extra informatiebron voor de interpretatie van de bodemopbouw. Door combinatie van de meting van de conusweerstand en de waterspanning, bij voorkeur samen met de plaatselijke wrijvingsweerstand, wordt optimaal gebruik gemaakt van de sondeertechniek en kan het benodigde aanvullend grondonderzoek efficiënter worden gepland.

Bij de interpretatie speelt met name de wateroverspanning een rol, dat wil zeggen de verhoging van de waterspanning die door het indrukken van de conus ontstaan is.

Dunne cohesieve laagjes in een zandpakket en dunne zandlaagjes in een kleipakket, die in de conusweerstand en de plaatselijke wrijvingsweerstand door uitmidding niet of slecht zichtbaar zijn, kunnen goed worden gedetecteerd aan de hand van de water(over)spanningen, die door het sonderen ontstaan. Deze laagjes kunnen van groot belang zijn voor het zettingsgedrag van funderingen en voor de verticale (on)doorlatendheid van de grond.

Verder kunnen met de piëzo-conus, met name via de u_1 -meting, sterk gelaagde structuren van zand en klei onderscheiden worden van homogene lagen hetgeen op basis van conusweerstand en plaatselijke wrijving in veel gevallen niet lukt. Het detectievermogen van de u_1 -meting lijkt veel hoger te zijn dan van de u_2 -meting.

Wateroverspanningindex B_q

Met de wateroverspanningindex B_q kan een meer nauwkeurige classificatie van de grondsoort worden verkregen. Deze index is de verhouding van de wateroverspanning en de netto conusweerstand q_{net} , zijnde de gemeten conusweerstand q_c gecorrigeerd voor de waterspanning op het netto oppervlak van de sondeerconus, rekeninghoudend met de heersende effectieve spanning op het betreffende niveau. De wateroverspanningindex B_q wordt als volgt berekend:

$$B_q = \beta \cdot (u_1 - u_0) / q_{net} \quad \text{of} \quad B_q = (u_2 - u_0) / q_{net}$$

waarin:

- β = factor voor de verschillende grondsoorten voor omrekening van u_1 naar u_2 ; standaard wordt hiervoor aangehouden 0,8, zijnde normaal geconsolideerde kleien (zie hierna volgende tabel);
- q_{net} = $q_t - \sigma'_{v0}$ = netto conusweerstand;
- q_t = $q_c + (1-a) \cdot \{ \beta \cdot (u_1 - u_0) + u_0 \}$ voor een filter in de conuspunt;
- = $q_c + (1-a) \cdot u_2$ voor een filter direct achter de conuspunt;
- σ'_{v0} = de effectieve verticale korrelspanning; standaard wordt hierbij uitgegaan van een gemiddeld volumiek gewicht van de bodemlagen van 14 kN/m^3 en een grondwaterstand op 1 m beneden maaiveld;
- a = netto oppervlakteverhoudingscoëfficiënt van de conus i.v.m. de spleet achter de conuspunt;
- u_1 = de gemeten waterdruk bij een filterplaatsing *in* de punt;
- u_2 = de gemeten waterdruk bij een filterplaatsing *achter* de punt;
- u_0 = de hydrostatische stijghoogte; standaard wordt hiervoor in de berekening een niveau aangehouden van 1 m beneden maaiveld.

Voor andere grondsoorten zijn de β -factoren in onderstaande tabel gegeven.

Grond gedrag	β -factor
Normaal geconsolideerde klei	0,6 - 0,8
Licht overgeconsolideerde klei	0,5 - 0,7
Sterk overgeconsolideerde klei	0 ¹⁾ - 0,3
Leem samendrukbaar	0,5 - 0,6
Leem, vast en dillatant gedrag	0 ¹⁾ - 0,2
Zand siltig, los gepakt	0,2 - 0,4

¹⁾ Bij meting van de waterspanning achter de conuspunt worden in bepaalde gevallen negatieve waterspanningen gemeten. Deze waarden geven nauwelijks een indicatie van de doorlatendheid, doch alleen over het materiaalgedrag.

Dissipatietest

Het is ook mogelijk het sondeerproces op een bepaalde diepte tijdelijk te stoppen en de afname van de wateroverspanning (dissipatie) als functie van de tijd te registreren. Daarna kan het sondeerproces worden voortgezet.

In doorlatende gronden geeft de dissipatietest een goed beeld van de heersende hydrostatische waterspanning en daarmee van de stijghoogte. Het betreft slechts een indicatie aangezien de meetnauwkeurigheid beperkt is. Door het uitvoeren van meerdere metingen in een grondlaag en de gemiddelde waarde van de stijghoogte te bepalen kan een beduidend hogere nauwkeurigheid worden behaald. Ervaring leert dat de onnauwkeurigheid circa 0,5 m bedraagt.

Voor een meer nauwkeurige bepaling en de optredende fluctuaties zijn peilbuismetingen over een langere waarnemingsperiode nodig, afhankelijk van het doel.

In slecht doorlatende, cohesieve lagen kan met behulp van de dissipatietest een indicatie van de consolidatiecoëfficiënt en daarmee van de verticale (on)doorlatendheid worden verkregen. Hierbij dient de dissipatietest te worden voortgezet totdat de wateroverspanning tenminste met 50 % is afgenomen. In de praktijk komt dat overeen met circa 1/2 uur à 3/4 uur.

Uit berekeningen en kwalitatieve vergelijking van de metingen wordt inzicht verkregen in het consolidatiegedrag van de grond.

Voor het vaststellen van de heersende hydrostatische waterspanning in kleilagen is de dissipatietest in de meeste gevallen weinig geschikt, vanwege de benodigde lange aanpassingstijd en de onnauwkeurigheid.

5 Milieuhygiënisch onderzoek (verkennend bodemonderzoek)

Verantwoording

Titel: Milieuhygiënisch onderzoek: Project: Noord – West 380 kV
Deelgebied: 1
Mastnummer: 704

Projectnummer: B02032.000377.001

Referentienummer: T206878

Revisie: 1.0

Datum: 24 juni 2015

Auteur(s): M.N.J. Meuwissen

Gecontroleerd door: J. Assink

Paraaf gecontroleerd:



Goedgekeurd door: L.N.J.M. van der Drift

Paraaf goedgekeurd:



Contact: TenneT380kVnw@arcadis.nl



INHOUDSOPGAVE

5.1. Inleiding

5.2. Vooronderzoek

5.3. Veld- en laboratoriumonderzoek

5.4. Resultaten veldonderzoek

5.5. Resultaten laboratoriumonderzoek

5.6. Evaluatie

5.7. Bijlagen H5

Bijlage 5-1: Tekening met situering boringen en peilbuis

Bijlage 5-2: Analysecertificaten

Bijlage 5-3: Toetsing analyseresultaten

Bijlage 5-4: Toetsingskader

Bijlage 5-5: Kwaliteitsborging

Bijlage 5-6: Veldwerkverklaring

5.1 *Inleiding*

5.1.1 *Algemeen*

De strategie voor de uitvoering van het verkennend bodemonderzoek voor de landbodem is gebaseerd op de NEN 5740, Bodem – Landbodem - Strategie voor het uitvoeren van verkennend bodemonderzoek – Onderzoek naar de milieuhygiënische kwaliteit van de bodem, uitgegeven door het Nederlands Normalisatie Instituut (NNI) januari 2009.

Naast een verkennend bodemonderzoek is een waterbodemonderzoek in de watergangen op de locatie uitgevoerd. De strategie voor de uitvoering van het waterbodemonderzoek is gebaseerd op de NEN 5720, Bodem – Waterbodem – Strategie voor het uitvoeren van verkennend onderzoek- Onderzoek naar de milieuhygiënische kwaliteit van waterbodem en baggerspecie, uitgegeven door het Nederlands Normalisatie Instituut (NNI) november 2009.

5.1.2 *Aanleiding en doelstelling*

De aanleiding voor het uitvoeren van het verkennend bodemonderzoek en het waterbodemonderzoek is een bodemingreep. In verband hiermee is inzicht in de milieuhygiënische kwaliteit van de bodem (grond en grondwater) en waterbodem noodzakelijk.

De doelstelling van het onderzoek is het vaststellen van de milieuhygiënische bodemkwaliteit van de onderzoekslocatie. Het verkennend bodem- en waterbodemonderzoek is bedoeld om aan te tonen of er mogelijk sprake is van verontreinigde grond en slib.

5.1.3 *Kwaliteitsborging en onafhankelijkheid*

Voor informatie omtrent kwaliteitsborging, zie bijlage 5-5.

Voor de onafhankelijkheidsverklaring van de milieudeskundigen, zie bijlage 5-6.

5.1.4 *Opbouw van het rapport*

In het voorliggende rapport komen de volgende aspecten aan de orde:

- De resultaten van het vooronderzoek (paragraaf 5.2);
- De uitgevoerde veld- en laboratoriumwerkzaamheden (paragraaf 5.3);
- De resultaten van het veldonderzoek (paragraaf 5.4);
- De resultaten van het laboratoriumonderzoek en de interpretatie (paragraaf 5.5);
- Een evaluatie van de onderzoeksresultaten, toetsing van de gekozen onderzoekshypothese en conclusies en aanbevelingen (paragraaf 5.6).

De bijbehorende tekeningen, boorprofielen en analysecertificaten zijn als bijlage opgenomen.

5.2 *Vooronderzoek*

5.2.1 *Algemeen*

In deze paragraaf worden de resultaten van het vooronderzoek besproken. Dit resulteert in een hypothese over de mate van verdenking ten aanzien van bodemverontreiniging op de locatie.

Het vooronderzoek is uitgevoerd conform de NEN 5717 en 5725 met uitzondering van de financieel/juridische aspecten. De resultaten van het vooronderzoek zijn in de volgende paragrafen weergegeven.

5.2.2 *Locatiegegevens*

Voor gedetailleerde informatie van de locatie wordt verwezen naar hoofdstuk 1.

5.2.3 *Geraadpleegde bronnen*

Bij het verzamelen van de historische gegevens zijn verschillende bronnen geraadpleegd. In tabel 5.2.1 zijn de bronnen vermeld. Bij elke bron is een toelichting opgenomen. In paragraaf 5.2.4 zijn de resultaten van het vooronderzoek toegelicht.

Tabel 5.2.1: Overzicht geraadpleegde bronnen tijdens vooronderzoek

Bron	Korte toelichting
Provincie Groningen	Bodeminformatie van de provincie: http://geoservices.provinciegroningen.nl/Flamingo/Kaarten/bodeminformatie/
Waterschap Noorderzijlvest	Telefonisch contact dhr. Bakker en dhr. Van der Klok, 13 – 14 sept 2012
Overige bronnen (archieven)	Indien bovengenoemde bronnen hiertoe aanleiding geven, zijn de archiefbezoeken uitgevoerd om aanvullende informatie te verkrijgen

5.2.4 Resultaten dossieronderzoek

Uit de beschikbare gegevens, verkregen uit bovengenoemde bronnen (tabel 5.2.1), blijkt niet dat ter plaatse van de mastvoet sprake is van (water-)bodemonverontreiniging. De aangetroffen informatie gaf geen aanleiding tot het uitvoeren van aanvullend (archieff)onderzoek. De locatie kan derhalve beschouwd worden als onverdacht.

5.2.5 Resultaten terreininspectie

De terreininspectie is uitgevoerd door Jan Uitham op 07-03-2013. Tijdens de terreininspectie zijn de volgende onderdelen aan de orde gekomen:

- Huidig terreingebruik;
- Verhardingen en vloeren;
- Boven- en ondergrondse tanks (en vul- en ontluuchtingspunten), stookplaatsen, (half)verhardingslagen, ophogingen, storthopen, dempingen en ontgravingen;
- Mogelijke asbestverdenking;
- Of er met iemand gesproken is en wat de uitkomsten hiervan zijn.

Tijdens de terreininspectie zijn geen bijzonderheden aangetroffen.

Er zijn bij de milieukundige werkzaamheden en inspecties geen bijzonderheden waargenomen m.b.t. drainage (geen volledige drainage-inspectie uitgevoerd).

5.2.5.1 Bodemopbouw en geohydrologie

De regionale bodemopbouw is weergegeven in onderstaande tabel 5.2.2. De gegevens uit deze tabel zijn ontleend aan www.dinoloket.nl aangevuld met de lokale locatie specifieke gegevens zoals naar voren komt uit de sonderingen uitgevoerd in het kader van het geotechnische onderzoek (zie hoofdstuk 4) en de handboringen voor het cultuurtechnisch onderzoek (zie hoofdstuk 2).

Tabel 5.2.2: Regionale bodemopbouw

Globale diepte (m NAP)	Samenstelling	Geohydrologische eenheid	Formatie
-0,77 tot -18	klei, veen en zand	deklaag	Formatie van Naaldwijk
-18 tot -37	zand	watervoerende laag	Peelo Formatie

Oppervlaktewaterpeilen

Het peil van de rond de mastlocatie gelegen oppervlaktewater bedraagt circa -2,31 m NAP. Dit is gebaseerd op het AHN2 (Algemeen Hoogtebestand Nederland) en de veldmetingen van het slootprofiel.

Freatisch grondwater

De Gemiddeld Hoogste Grondwaterstand (GHG) en Gemiddeld Laagste Grondwaterstand (GLG) geeft de grondwaterstandsfluctuatie zone aan. Deze kunnen in het veld terug te vinden zijn als hydromorfe profielkenmerken. Op basis van de hydromorfe profielkenmerken in boringen op de locatie is een gemiddelde GHG af te leiden van 0,46 m -mv en de GLG op 1,60 m -mv. Bij een maaiveldniveau van -0,77 m NAP komt dit overeen met een GHG van -1,23 m NAP en een GLG van -2,37 m NAP.

De in peilbuis 70401-1 met filterdiepte 1,80 tot 2,80 m -mv tijdens de veldwerkzaamheden opgenomen freatische stijghoogte is weergegeven in onderstaande tabel. De waarden ten opzichte van maaiveld zijn met de maaiveldhoogte van -0,67 m NAP bij de peilbuis vertaald naar een waarde ten opzichte van NAP.

Tabel 5.2.3: Ondiepe stijghoogte peilbuis 70401-1

Datum	Stijghoogte (m -mv)	Stijghoogte (m NAP)
03/07/2013	1,10	-1,77
03/20/2013	1,34	-2,01

De locatie is niet gelegen in een waterwingebied of boringsvrije zone.

5.2.6 Resultaten voorgaande bodemonderzoeken

Er zijn geen bodemonderzoeken bekend die zijn uitgevoerd op deze locatie, of de informatie over de bodemonderzoeken resulteert niet in een gewijzigde onderzoekshypothese of -strategie.

5.2.7 Opstelling onderzoekshypothese en onderzoeksstrategie

Conform de aanpak van de NEN 5740 dient, op basis van de resultaten van het vooronderzoek een onderzoekshypothese te worden vastgesteld. De hypothese geeft het volgende aan:

- Of de bodem naar verwachting wel of niet verontreinigd is;
- De aard van de verontreinigende stoffen;
- De plaats van voorkomen van de verontreinigende stoffen;
- Of de stoffen worden verwacht in grond en/of grondwater.

De onderzoekshypothese en onderzoeksstrategie voor het verkennend bodemonderzoek en het waterbodemonderzoek is onverdacht (ONV). De onderzoeksstrategie voor het verkennend waterbodemonderzoek is overig water, lintvormig, lichte onderzoeksinspanning (OLL).

In paragraaf 5.3 is de onderzoeksstrategie (boringen, peilbuizen en analyses) uitgewerkt in de vorm van een onderzoeksinspanning (veldwerk en laboratorium).

5.3 Veld- en laboratoriumonderzoek

5.3.1 Veldonderzoek

Het veldonderzoek is verricht op 07-03-2013 volgens de geldende richtlijnen. Het veldwerk heeft bestaan uit de volgende werkzaamheden:

- Het uitvoeren van een terreininspectie;
- Het uitvoeren van 6 handboringen;
- Het zintuiglijk beoordelen van het bij de boringen vrijkomende bodemmateriaal op bodemkundige eigenschappen en op eventueel aanwezige verontreinigingskenmerken, inclusief eventuele asbestverdachte materialen;
- Het nemen van monsters van het bij de boringen vrijkomende bodemmateriaal. De monstertrajecten zijn weergegeven aan de rechterzijde van de boorprofielen in bijlage 1-1;
- Het plaatsen van een peilbuis met een filterlengte van 1,0 m in een van de diepere boorgaten en opnemen grondwaterstand;
- Het doorpompen van de peilbuis direct na plaatsing hiervan.

Onderstaande werkzaamheden zijn op 20-03-2013 verricht:

- Het opnemen van de grondwaterstand in de peilbuis;
- Het verrichten van veldmetingen: bepalen van de zuurgraad (pH) en het elektrisch geleidingsvermogen (Ec) van het grondwater;
- Het nemen van grondwatermonsters uit de peilbuis.

Onderstaande werkzaamheden zijn op 17-04-2015 verricht:

- Het uitvoeren van tien boringen in de watergangen;

- Het nemen van een waterbodemmonster.

5.3.2 Laboratoriumonderzoek

Een overzicht van het aantal en van de verrichte laboratoriumanalyses is weergegeven in tabel 5.3.1 en 5.3.2.

Tabel 5.3.1: Overzicht veld- en laboratoriumonderzoek verkennend bodemonderzoek

Onderzoeks-Strategie	Aantal boringen en peilbuizen			Aantal en soort analyses			
	0,5 m -mv	4,0 m -mv	4 m -mv met peilbuis	Grond		Grondwater	
ONV	4	1	1	2	Standaardpakket grond incl. lutum en organische stof	1	Standaardpakket grondwater

* In de boorprofielen zijn nog 2 boringen opgenomen (boring 70407 en 70408). Deze boringen maken geen deel uit van het milieukundig bodemonderzoek, maar horen bij het civieltechnische en geohydrologisch onderzoek. Verder is er nog een extra peilbuis (70401a) geplaatst deze is uitsluitend gebruikt voor geohydrologisch onderzoek.

Tabel 5.3.2: Overzicht veld- en laboratoriumonderzoek waterbodemonderzoek

Boring	Monster	Analyse
704001bs	704001bs_N	Pakket A: Standaard waterbodem regionale wateren

Voor de toegepaste methoden bij het laboratoriumonderzoek wordt verwezen naar bijlage 5-5.

5.3.3 Afwijkingen van de onderzoeksstrategie

Er zijn geen afwijkingen geweest van de onderzoeksstrategie.

5.4 Resultaten veldonderzoek

5.4.1 Bodemopbouw en grondwatergegevens

De resultaten van de bodemkundige beoordeling van de boringen zijn in bijlage 1-1 in de vorm van boorprofielen weergegeven. Op basis van deze boorprofielen kan de bodemopbouw als volgt worden beschreven.

- Vanaf maaiveld tot 3,4 à 5,0 m -mv bevindt zich klei;
- Van 3,4 à 5,0 tot 6 m -mv (maximale boordiepte) is zeer fijn zand aangetroffen.

In onderstaande tabel zijn de resultaten van de veldmetingen van het grondwater weergegeven.

Tabel 5.4.1: Resultaten veldmetingen grondwater

Peilbuis	Filterstelling (m -mv)	Grondwaterstand (m -mv)	pH (-)	Ec (µS/cm)
70401	1,8 – 2,8	1,10	6,9	1850

5.4.2 Zintuiglijke waarnemingen

Tijdens het veldwerk zijn er zintuiglijk geen waarnemingen gedaan die duiden op een verontreiniging.

5.4.3 Monsteselectie

De selectie van de te analyseren grondmonsters, zoals genoemd in tabel 5.4.2, heeft plaatsgevonden op basis van de in de voorgaande paragrafen genoemde resultaten van het veldonderzoek.

De monsters zijn dusdanig geselecteerd dat, na uitvoering van de analyses, een zo representatief mogelijk beeld verkregen wordt van de milieuhygiënische kwaliteit van boven- en ondergrond. Voor de situering van de boringen en peilbuis wordt verwezen naar bijlage 5-1.

Tabel 5.4.2: Monsterselectie

Monstercode	Monstertraject (m -mv)	Boringnummers	Analysepakket
MMbmg01	0,0 - 0,5	70401-1, 70401-2, 70402-1, 70402-2, 70403-1, 70404-1, 70405-1, 70406-1	Standaardpakket grond incl. lutum en organische stof
MMmog01	0,5 - 1,7	70401-3, 70401-4, 70401-5, 70402-3, 70402-4, 70402-5	Standaardpakket grond incl. lutum en organische stof

In het kader van het slibonderzoek zijn er in de watergang tien steken genomen, waaruit in het veld een mengmonster is samengesteld. Het betreft een mengmonster ter plaatse van de bouwweg. De waterbodem uit de boringen in de watergang (704001bs) is bemonsterd en geanalyseerd op het pakket A: Standaard waterbodem regionale wateren.

5.5 Resultaten laboratoriumonderzoek

5.5.1 Analyseresultaten

De analysecertificaten met de resultaten van het laboratoriumonderzoek en een toelichting op de toegepaste analysemethoden zijn weergegeven in bijlage 5-2. In bijlage 5-3 zijn de getoetste analyseresultaten weergegeven.

5.5.2 Toetsingskader

Zie bijlage 5-4.

5.5.3 Overschrijdingen

Uit de toetsing van de gemeten waarden blijkt dat in één van de onderzochte monsters gehalten boven de toetsingswaarden zijn aangetroffen. Deze overschrijdingen zijn weergegeven in tabel 5.5.1 en 5.5.2 (grond), tabel 5.5.3 (grondwater) en tabel 5.5.4 (slib).

Tabel 5.5.1: Overschrijdingen van de toetsingswaarden grondmonsters (Circulaire bodemsanering)

Monster	Monstertraject (m -mv)	Boringnummers	Mate van verontreiniging		
			> AW	>T	> I
MMbmg01	0,0 - 0,5	70401-1, 70401-2, 70402-1, 70402-2, 70403-1, 70404-1, 70405-1, 70406-1	-	-	-
MMmog01	0,5 - 1,7	70401-3, 70401-4, 70401-5, 70402-3, 70402-4, 70402-5	-	-	-

> AW : overschrijding van de Achtergrondwaarde

> T : overschrijding van de Tussenwaarde

> I : overschrijding van de Interventiewaarde

- : geen overschrijding

Tabel 5.5.2: Overschrijdingen van de toetsingswaarden grondmonsters (Besluit bodemkwaliteit)

Monster	Monstertraject (m -mv)	Boringnummers	Bodemkwaliteitsklasse generiek beleid			
			> AW	> MWw	>MWi	Oordeel*
MMbmg01	0,0 - 0,5	70401-1, 70401-2, 70402-1, 70402-2, 70403-1, 70404-1, 70405-1, 70406-1	-	-	-	Achtergrondwaarde
MMmog01	0,5 - 1,7	70401-3, 70401-4, 70401-5, 70402-3, 70402-4, 70402-5	-	-	-	Achtergrondwaarde

> AW : overschrijding van de Achtergrondwaarde

> MWw : overschrijding van de maximale waarde Wonen

> MWi : overschrijding van de maximale waarde Industrie

- : geen overschrijding

* : het betreft hier het oordeel voor ontvangende bodem.

Tabel 5.5.3: Overschrijdingen van toetsingswaarden grondwatermonsters (Circulaire bodemsanering)

Peilbuis	Filterstelling (m -mv)	Mate van verontreiniging		
		> S	> T	> I
70401	1,8 – 2,8	Barium Xylenen	-	-

> S : overschrijding van de Streefwaarde

> T : overschrijding van de Tussenwaarde

> I : overschrijding van de Interventiewaarde

- : geen overschrijding

Tabel 5.5.4 Overschrijdingen van toetsingswaarden slibmonsters (Besluit Bodemkwaliteit)

Monster	Toetsing verspreiding op aangrenzend perceel	Toetsing toepassen in oppervlaktewater
703001bs_N	Verspreidbaar	Vrij toepasbaar

Conclusie

In zowel de boven- als de ondergrond zijn geen verontreinigingen aangetoond. In het grondwater is een lichte verhoging van de concentraties barium en xylenen aangetoond. Het slib is beoordeeld als verspreidbaar en klasse A.

5.6 Evaluatie

5.6.1 Algemeen

In dit hoofdstuk vindt de evaluatie plaats van de resultaten van het veld- en laboratoriumonderzoek. Op basis hiervan is de milieuhygiënische kwaliteit van de bodem (grond, grondwater en slib) beschreven.

5.6.2 Milieuhygiënische kwaliteit van de bodem

Uit de resultaten van het laboratoriumonderzoek blijkt het volgende:

- In zowel de boven- als de ondergrond is geen verontreiniging aangetoond;
- In het grondwater is een lichte verhoging van de parameters barium en xylenen aangetoond. Licht verhoogde concentraties barium komen in de omgeving vaker voor en zijn van nature aanwezig. De herkomst van de licht verhoogde concentratie xylenen is onbekend;
- Het slib is beoordeeld als verspreidbaar en klasse A.

5.6.3 Conclusies en aanbevelingen

Uit het uitgevoerde bodemonderzoek kan het volgende worden geconcludeerd:

- Op basis van de gemeten concentratie in het grondwater wordt de hypothese 'onverdacht' verworpen;
- Visueel zijn geen aanwijzingen dat er sprake is van bodemverontreiniging;
- In de grond wordt voor geen van de geanalyseerde parameters de waarde voor nader onderzoek (tussenwaarden) of de interventiewaarde overschreden;
- In het grondwater wordt voor geen van de geanalyseerde parameters de waarde voor nader onderzoek (tussenwaarde) of de interventiewaarde overschreden;
- Het slib in de watergang is beoordeeld als verspreidbaar, klasse A toepasbaar en als vrij toepasbaar;
- De gevonden gehalten in de bodem vormen in milieuhygiënische zin geen belemmeringen voor het toekomstige gebruik van de locatie.

Indien er grond van de locatie vrijkomt voor hergebruik elders, moet er rekening mee worden gehouden dat deze niet zonder meer vrij toepasbaar is. Op hergebruik van grond en baggerspecie is het Besluit bodemkwaliteit van toepassing. Hiervoor geldt een andere onderzoeksstrategie.

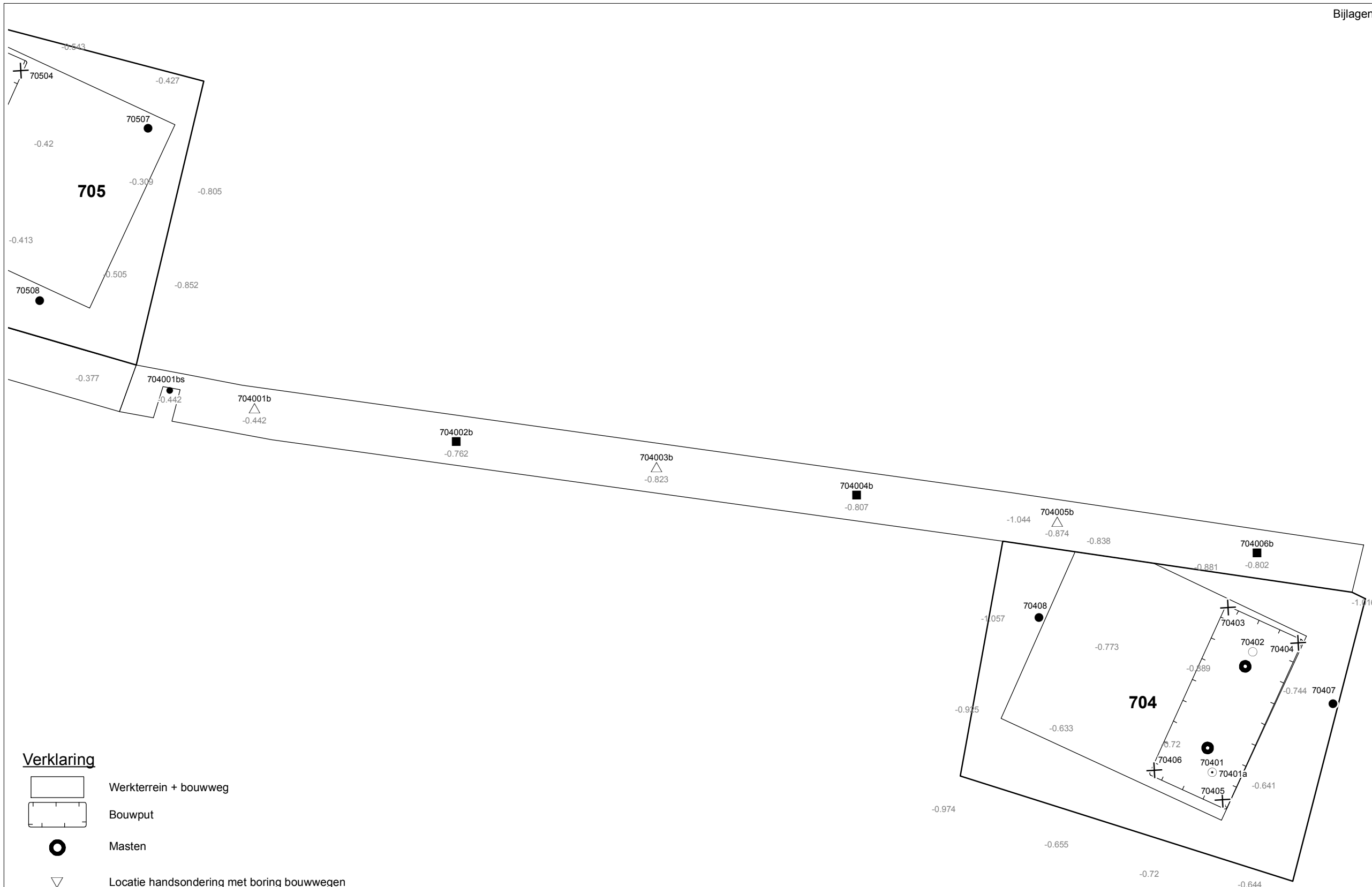
5.7 Bijlagen H5

Bijlage 5-1: Tekening met situering boringen en peilbuis

Bijlage 5-2: Analysecertificaten

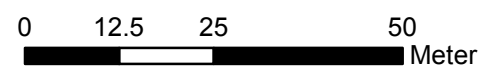
Bijlage 5-3: Toetsing analyseresultaten

Bijlage 5-4: Toetsingskader
Bijlage 5-5: Kwaliteitsborging
Bijlage 5-6: Veldwerkverklaring



Verklaring

-  Werkterrein + bouwweg
-  Bouwput
-  Masten
-  Locatie handsondering met boring bouwwegen
-  Locatie boring bouwwegen
-  Locatie boring tot 0,50 m-mv
-  Locatie boring tot 1,20 m-mv
-  Locatie boring tot 4,00 m-mv
-  Locatie boring + peilbuis
-  Locatie slibmonster (Locatie)
-  Locatie slibmonster (Bouwweg)



Locatie VKA versie 2.8
Bouwweg VKA versie 2.8

TITEL		BOORPUNTEN KAART MAST : 704		Noord - West 380 kV	
STATUS	GETEKEND DOOR D. Dobri	AFD.	PAR.	OPDRACHTGEVER TenneT	
	GECONTROLEERD DOOR E. Aldershof	AFD.	PAR.	OMSCHRIJVING WIJZIGING	GETEKEND BIJ ARCADIS
	VOOR AKKOORD J. Assink	AFD.	PAR.	SCHAAL 1:1000	DATUM 1e UITGAVE 20.05.2015
VAKGEBIED	TEK. SOORT	PROJECT NR.	FORMAT A3	NUMMER Mast nr. 704	WIJZ. NR. 1

ARCADIS Regio B.V.
T.a.v. Mw. M. de Lange
Postbus 63
9400 AB ASSEN

Analyscertificaat

Datum: 18-03-2013

Hierbij ontvangt u de resultaten van het navolgende laboratoriumonderzoek.

Certificaatnummer	2013029323
Uw projectnummer	704
Uw projectnaam	
Uw ordernummer	B02032.000377
Monster(s) ontvangen	10-03-2013

Dit certificaat mag uitsluitend in zijn geheel worden gereproduceerd.
Aanvullende informatie behorend bij dit analysecertificaat kunt U vinden in het overzicht "Specificaties Analysemethoden". Extra exemplaren zijn verkrijgbaar bij de afdeling Verkoop en Advies.

De grondmonsters worden tot 6 weken na datum ontvangst bewaard en watermonsters tot 2 weken na datum ontvangst. Zonder tegenbericht worden de monsters nadien afgevoerd.
Indien de monsters langer bewaard dienen te blijven verzoeken wij U dit exemplaar uiterlijk 1 week voor afloop van de standaardbewaarperiode ondertekend aan ons te retourneren. Voor de kosten van het langer bewaren van monsters verwijzen wij naar de prijslijst.

Bewaren tot:

Datum:

Naam:

Handtekening:

Wij vertrouwen erop uw opdracht hiermee naar verwachting te hebben uitgevoerd, mocht U naar aanleiding van dit analysecertificaat nog vragen hebben verzoeken wij U contact op te nemen met de afdeling Verkoop en Advies.

Met vriendelijke groet,

Eurofins Analytico B.V.



Ing. A. Veldhuizen
Technical Manager

Eurofins Analytico B.V.

Gildeweg 44-46
3771 NB Barneveld
P.O. Box 459
3770 AL Barneveld NL

Tel. +31 (0)34 242 63 00
Fax +31 (0)34 242 63 99
E-mail info-env@eurofins.nl
Site www.eurofins.nl

BNP Paribas S.A. 227 9245 25
VAT/BTW No. NL 8043.14.883.B01
KvK No. 09088623
IBAN: NL71BNPA0227924525
BIC: BNPANL2A

Eurofins Analytico B.V. is erkend door het Vlaamse Gewest (OVAM en Dep. LNE), het Brusselse Gewest (BIM), het Waalse Gewest (DGRNE-OWD) en door de overheden van Frankrijk en Luxemburg (MEV).

Analysecertificaat

Uw projectnummer	704	Certificaatnummer/Versie	2013029323/1
Uw projectnaam		Startdatum	08-03-2013
Uw ordernummer	B02032.000377	Rapportagedatum	18-03-2013/09:11
Datum monstername	07-03-2013	Bijlage	A, B, C
Monsternemer		Pagina	1/2
Monstermatrix	Grond; Grond (AS3000)		
Projectcode	2794 - Arcadis - TenneT Noord-West 380 kV		

Analyse	Eenheid	1	2
Voorbehandeling			
Cryogeen malen AS3000		Uitgevoerd	Uitgevoerd
Bodemkundige analyses			
S Droge stof	% (m/m)	73.2	70.1
S Organische stof	% (m/m) ds	5.6	2.4
Q Gloeirest	% (m/m) ds	93.2	96.8
S Korrelgrootte < 2 µm (Lutum)	% (m/m) ds	17.9	11.8
Metalen			
S Barium (Ba)	mg/kg ds	37	22
S Cadmium (Cd)	mg/kg ds	0.34	<0.17
S Kobalt (Co)	mg/kg ds	7.3	6.3
S Koper (Cu)	mg/kg ds	13	6.1
S Kwik (Hg)	mg/kg ds	0.098	<0.050
S Molybdeen (Mo)	mg/kg ds	<1.5	<1.5
S Nikkel (Ni)	mg/kg ds	25	19
S Lood (Pb)	mg/kg ds	32	<13
S Zink (Zn)	mg/kg ds	77	41
Minerale olie			
Minerale olie (C10-C12)	mg/kg ds	<3.0	<3.0
Minerale olie (C12-C16)	mg/kg ds	<5.0	<5.0
Minerale olie (C16-C21)	mg/kg ds	<6.0	<6.0
Minerale olie (C21-C30)	mg/kg ds	<12	<12
Minerale olie (C30-C35)	mg/kg ds	<6.0	<6.0
Minerale olie (C35-C40)	mg/kg ds	<6.0	<6.0
S Minerale olie totaal (C10-C40)	mg/kg ds	<38	<38
Polychloorbifenylen, PCB			
S PCB 28	mg/kg ds	<0.0010	<0.0010
S PCB 52	mg/kg ds	<0.0010	<0.0010
S PCB 101	mg/kg ds	<0.0010	<0.0010
S PCB 118	mg/kg ds	<0.0010	<0.0010

Nr. Monsteromschrijving

1	70401 (0-30) 70401 (30-50) 70402 (0-30) 70402 (30-50) 70403 (0-40) 70404 (0-40) 70405 (0-40) 70406 (
2	70401 (50-100) 70401 (100-135) 70401 (135-170) 70402 (50-90) 70402 (90-130) 70402 (130-170)

Analytico-nr.

7437637

7437638

Q: door RvA geaccrediteerde verrichting

A: AP04 erkende verrichting

S: AS 3000 erkende verrichting

Dit certificaat mag uitsluitend in zijn geheel worden gereproduceerd.

Eurofins Analytico B.V.

Gildeweg 44-46
3771 NB Barneveld
P.O. Box 459
3770 AL Barneveld NL

Tel. +31 (0)34 242 63 00
Fax +31 (0)34 242 63 99
E-mail info-env@eurofins.nl
Site www.eurofins.nl

BNP Paribas S.A. 227 9245 25
VAT/BTW No. NL 8043.14.883.B01
KvK No. 09088623
IBAN: NL71BNP0227924525
BIC: BNPANL2A

Eurofins Analytico B.V. is erkend door het Vlaamse Gewest (OVAM en Dep. LNE), het Brusselse Gewest (BIM), het Waalse Gewest (DGRNE-OWD) en door de overheden van Frankrijk en Luxemburg (MEV).



Analysecertificaat

Uw projectnummer	704	Certificaatnummer/Versie	2013029323/1
Uw projectnaam		Startdatum	08-03-2013
Uw ordernummer	B02032.000377	Rapportagedatum	18-03-2013/09:11
Datum monstername	07-03-2013	Bijlage	A, B, C
Monsternemer		Pagina	2/2
Monstermatrix	Grond; Grond (AS3000)		
Projectcode	2794 - Arcadis - TenneT Noord-West 380 kV		

Analyse	Eenheid	1	2
S PCB 138	mg/kg ds	<0.0010	<0.0010
S PCB 153	mg/kg ds	<0.0010	<0.0010
S PCB 180	mg/kg ds	<0.0010	<0.0010
S PCB (som 7) (factor 0,7)	mg/kg ds	0.0049 ¹⁾	0.0049 ¹⁾
Polycyclische Aromatische Koolwaterstoffen, PAK			
S Naftaleen	mg/kg ds	<0.050	<0.050
S Fenanthreen	mg/kg ds	<0.050	<0.050
S Anthraceen	mg/kg ds	<0.050	<0.050
S Fluorantheen	mg/kg ds	<0.050	<0.050
S Benzo(a)anthraceen	mg/kg ds	<0.050	<0.050
S Chryseen	mg/kg ds	<0.050	<0.050
S Benzo(k)fluorantheen	mg/kg ds	<0.050	<0.050
S Benzo(a)pyreen	mg/kg ds	<0.050	<0.050
S Benzo(ghi)peryleen	mg/kg ds	<0.050	<0.050
S Indeno(123-cd)pyreen	mg/kg ds	<0.050	<0.050
S PAK VROM (10) (factor 0,7)	mg/kg ds	0.35 ¹⁾	0.35 ¹⁾

Nr. Monsteromschrijving

1	70401 (0-30) 70401 (30-50) 70402 (0-30) 70402 (30-50) 70403 (0-40) 70404 (0-40) 70405 (0-40) 70406 (
2	70401 (50-100) 70401 (100-135) 70401 (135-170) 70402 (50-90) 70402 (90-130) 70402 (130-170)

Analytico-nr.

 7437637
 7437638

Eurofins Analytico B.V.


 Q: door RvA geaccrediteerde verrichting
 A: AP04 erkende verrichting
 S: AS 3000 erkende verrichting

Dit certificaat mag uitsluitend in zijn geheel worden gereproduceerd.

**Akkoord
Pr.coörd.**

VA

 Gildeweg 44-46
 3771 NB Barneveld
 P.O. Box 459
 3770 AL Barneveld NL
 Tel. +31 (0)34 242 63 00
 Fax +31 (0)34 242 63 99
 E-mail info-env@eurofins.nl
 Site www.eurofins.nl

 BNP Paribas S.A. 227 9245 25
 VAT/BTW No. NL 8043.14.883.B01
 KvK No. 09088623
 IBAN: NL71BNP0227924525
 BIC: BNPANL2A

Eurofins Analytico B.V. is erkend door het Vlaamse Gewest (OVAM en Dep. LNE), het Brusselse Gewest (BIM), het Waalse Gewest (DGRNE-OWD) en door de overheden van Frankrijk en Luxemburg (MEV).



Bijlage (A) met deelmonsterinformatie behorende bij analysecertificaat 2013029323/1

Pagina 1/1

Analytico-nr.	Boornr	Omschrijving	Van	Tot	Barcode	Monsteromschrijving
7437637	70401	1	0	30	0530771267	70401 (0-30) 70401 (30-50) 70401 (50-100) 70401 (100-135)
7437637	70402	1	0	30	0530771264	
7437637	70403	1	0	40	0530771263	
7437637	70404	1	0	40	0530771269	
7437637	70405	1	0	40	0530771265	
7437637	70406	1	0	40	0530771260	
7437637	70401	2	30	50	0530771268	
7437637	70402	2	30	50	0530771258	
7437638	70401	3	50	100	0530771266	70401 (50-100) 70401 (100-135)
7437638	70402	3	50	90	0530771257	
7437638	70401	4	100	135	0530771261	
7437638	70402	4	90	130	0530771256	
7437638	70401	5	135	170	0530771262	
7437638	70402	5	130	170		



Eurofins Analytico B.V.

Gildeweg 44-46
 3771 NB Barneveld
 P.O. Box 459
 3770 AL Barneveld NL
 Tel. +31 (0)34 242 63 00
 Fax +31 (0)34 242 63 99
 E-mail info-env@eurofins.nl
 Site www.eurofins.nl

BNP Paribas S.A. 227 9245 25
 VAT/BTW No. NL 8043.14.883.B01
 KvK No. 09088623
 IBAN: NL71BNPA0227924525
 BIC: BNPANL2A

Eurofins Analytico B.V. is erkend door het Vlaamse Gewest (OVAM en Dep. LNE), het Brusselse Gewest (BIM), het Waalse Gewest (DGRNE-OWD) en door de overheden van Frankrijk en Luxemburg (MEV).

Bijlage (B) met opmerkingen behorende bij analysecertificaat 2013029323/1

Pagina 1/1

Opmerking 1)De toetswaarde van de som is gelijk aan de sommatie van $0,7 \star RG$ **Eurofins Analytico B.V.**

Gildeweg 44-46 Tel. +31 (0)34 242 63 00
3771 NB Barneveld Fax +31 (0)34 242 63 99
P.O. Box 459 E-mail info-env@eurofins.nl
3770 AL Barneveld NL Site www.eurofins.nl

BNP Paribas S.A. 227 9245 25
VAT/BTW No. NL 8043.14.883.B01
KvK No. 09088623
IBAN: NL71BNPA0227924525
BIC: BNPANL2A

Eurofins Analytico B.V. is erkend door het Vlaamse Gewest (OVAM en Dep. LNE), het Brusselse Gewest (BIM), het Waalse Gewest (DGRNE-OWD) en door de overheden van Frankrijk en Luxemburg (MEV).

Bijlage (C) met methodeverwijzingen behorende bij analysecertificaat 2013029323/1

Pagina 1/1

Analyse	Methode	Techniek	Referentiemethode
Cryogeen malen AS3000	W0106	Voorbehandeling	Cf. AS3000
Droge Stof	W0104	Gravimetrie	Cf. pb 3010-2 en Gw. NEN-ISO 11465
Organische stof/Gloeirest	W0109	Gravimetrie	Cf. pb 3010-3 en cf. NEN 5754
Korrelgrootte < 2 µm (Lutum)	W0173	Sedimentatie	Cf. pb 3010-4 en cf. NEN 5753
Barium (Ba)	W0423	ICP-MS	Cf. pb 3010-5 en cf. NEN-EN-ISO 17294-2
Cadmium (Cd)	W0423	ICP-MS	Cf. pb 3010-5 en cf. NEN-EN-ISO 17294-2
Kobalt (Co)	W0423	ICP-MS	Cf. pb 3010-5 en cf. NEN-EN-ISO 17294-2
Koper (Cu)	W0423	ICP-MS	Cf. pb 3010-5 en cf. NEN-EN-ISO 17294-2
Kwik (Hg)	W0423	ICP-MS	Cf. pb 3010-5 en cf. NEN-EN-ISO 17294-2
Molybdeen (Mo)	W0423	ICP-MS	Cf. pb 3010-5 en cf. NEN-EN-ISO 17294-2
Nikkel (Ni)	W0423	ICP-MS	Cf. pb 3010-5 en cf. NEN-EN-ISO 17294-2
Lood (Pb)	W0423	ICP-MS	Cf. pb 3010-5 en cf. NEN-EN-ISO 17294-2
Zink (Zn)	W0423	ICP-MS	Cf. pb 3010-5 en cf. NEN-EN-ISO 17294-2
Minerale Olie (GC)	W0202	GC-FID	Cf. pb 3010-7 en cf. NEN 6978
Polychloorbifenylen (PCB)	W0271	GC-MS	Cf. pb 3010-8 en gw. NEN 6980
PAK (VROM)	W0271	GC-MS	Cf. pb. 3010-6 en gw. NEN-ISO 18287
PAK som AS3000/AP04	W0271	GC-MS	Cf. pb. 3010-6 en gw. NEN-ISO 18287

Nadere informatie over de toegepaste onderzoeksmethoden alsmede een classificatie van de meetonzekerheid staan vermeld in ons overzicht "Specificaties analysemethoden", versie 2011.

Eurofins Analytico B.V.

Gildeweg 44-46
 3771 NB Barneveld
 P.O. Box 459
 3770 AL Barneveld NL

Tel. +31 (0)34 242 63 00
 Fax +31 (0)34 242 63 99
 E-mail info-env@eurofins.nl
 Site www.eurofins.nl

BNP Paribas S.A. 227 9245 25
 VAT/BTW No. NL 8043.14.883.B01
 KvK No. 09088623
 IBAN: NL71BNP0227924525
 BIC: BNPANL2A

Eurofins Analytico B.V. is erkend door het Vlaamse Gewest (OVAM en Dep. LNE), het Brusselse Gewest (BIM), het Waalse Gewest (DGRNE-OWD) en door de overheden van Frankrijk en Luxemburg (MEV).

ARCADIS Regio B.V.
T.a.v. Mw. M. de Lange
Postbus 63
9400 AB ASSEN

Analyscertificaat

Datum: 27-03-2013

Hierbij ontvangt u de resultaten van het navolgende laboratoriumonderzoek.

Certificaatnummer/Versie	2013035250/1
Uw projectnummer	704
Uw projectnaam	
Uw ordernummer	B02032.000377
Monster(s) ontvangen	21-03-2013

Dit certificaat mag uitsluitend in zijn geheel worden gereproduceerd.
Aanvullende informatie behorend bij dit analysecertificaat kunt U vinden in het overzicht "Specificaties Analysemethoden". Extra exemplaren zijn verkrijgbaar bij de afdeling Verkoop en Advies.

De grondmonsters worden tot 6 weken na datum ontvangst bewaard en watermonsters tot 2 weken na datum ontvangst. Zonder tegenbericht worden de monsters nadien afgevoerd.
Indien de monsters langer bewaard dienen te blijven verzoeken wij U dit exemplaar uiterlijk 1 week voor afloop van de standaardbewaarperiode ondertekend aan ons te retourneren. Voor de kosten van het langer bewaren van monsters verwijzen wij naar de prijslijst.

Bewaren tot:

Datum:

Naam:

Handtekening:

Wij vertrouwen erop uw opdracht hiermee naar verwachting te hebben uitgevoerd, mocht U naar aanleiding van dit analysecertificaat nog vragen hebben verzoeken wij U contact op te nemen met de afdeling Verkoop en Advies.

Met vriendelijke groet,

Eurofins Analytico B.V.



Ing. A. Veldhuizen
Technical Manager

Eurofins Analytico B.V.

Gildeweg 44-46
3771 NB Barneveld
P.O. Box 459
3770 AL Barneveld NL

Tel. +31 (0)34 242 63 00
Fax +31 (0)34 242 63 99
E-mail info-env@eurofins.nl
Site www.eurofins.nl

BNP Paribas S.A. 227 9245 25
VAT/BTW No. NL 8043.14.883.B01
KvK No. 09088623
IBAN: NL71BNPA0227924525
BIC: BNPANL2A

Eurofins Analytico B.V. is erkend door het Vlaamse Gewest (OVAM en Dep. LNE), het Brusselse Gewest (BIM), het Waalse Gewest (DGRNE-OWD) en door de overheden van Frankrijk en Luxemburg (MEV).

Analysecertificaat

Uw projectnummer	704	Certificaatnummer/Versie	2013035250/1
Uw projectnaam		Startdatum	21-03-2013
Uw ordernummer	B02032.000377	Rapportagedatum	27-03-2013/13:19
Datum monstername	20-03-2013	Bijlage	A, B, C
Monsternemer		Pagina	1/2
Monstermatrix	Water; Water (AS3000)		
Projectcode	2794 - Arcadis - TenneT Noord-West 380 kV		

Analyse	Eenheid	1
Metalen		
S Barium (Ba)	µg/L	230
S Cadmium (Cd)	µg/L	<0.80
S Kobalt (Co)	µg/L	<5.0
S Koper (Cu)	µg/L	<15
S Kwik (Hg)	µg/L	<0.050
S Molybdeen (Mo)	µg/L	<3.6
S Nikkel (Ni)	µg/L	<15
S Lood (Pb)	µg/L	<15
S Zink (Zn)	µg/L	<60
Vluchtige Aromatische Koolwaterstoffen		
S Benzeen	µg/L	<0.20
S Toluene	µg/L	<0.30
S Ethylbenzeen	µg/L	<0.30
S o-Xyleen	µg/L	<0.10
S m,p-Xyleen	µg/L	0.26
S Xylenen (som) factor 0,7	µg/L	0.33
BTEX (som)	µg/L	<1.1
S Naftaleen	µg/L	<0.050
S Styreen	µg/L	<0.30
Vluchtige organische halogeenkoolwaterstoffen		
S Dichloormethaan	µg/L	<0.20
S Trichloormethaan	µg/L	<0.60
S Tetrachloormethaan	µg/L	<0.10
S Trichlooretheen	µg/L	<0.60
S Tetrachlooretheen	µg/L	<0.10
S 1,1-Dichloorethaan	µg/L	<0.60
S 1,2-Dichloorethaan	µg/L	<0.60
S 1,1,1-Trichloorethaan	µg/L	<0.10
S 1,1,2-Trichloorethaan	µg/L	<0.10
S cis 1,2-Dichlooretheen	µg/L	<0.10

Nr. Monsteromschrijving
1 70401 (200-300)

Analytico-nr.
7459784

Q: door RvA geaccrediteerde verrichting
A: AP04 erkende verrichting
S: AS 3000 erkende verrichting

Dit certificaat mag uitsluitend in zijn geheel worden gereproduceerd.

Eurofins Analytico B.V.

Gildeweg 44-46
3771 NB Barneveld
P.O. Box 459
3770 AL Barneveld NL
Tel. +31 (0)34 242 63 00
Fax +31 (0)34 242 63 99
E-mail info-env@eurofins.nl
Site www.eurofins.nl

BNP Paribas S.A. 227 9245 25
VAT/BTW No. NL 8043.14.883.B01
KvK No. 09088623
IBAN: NL71BNPA0227924525
BIC: BNPANL2A

Eurofins Analytico B.V. is erkend door het Vlaamse Gewest (OVAM en Dep. LNE), het Brusselse Gewest (BIM), het Waalse Gewest (DGRNE-OWD) en door de overheden van Frankrijk en Luxemburg (MEV).



TESTEN
RvA L010

Analysecertificaat

Uw projectnummer	704	Certificaatnummer/Versie	2013035250/1
Uw projectnaam		Startdatum	21-03-2013
Uw ordernummer	B02032.000377	Rapportagedatum	27-03-2013/13:19
Datum monstername	20-03-2013	Bijlage	A, B, C
Monsternemer		Pagina	2/2
Monstermatrix	Water; Water (AS3000)		
Projectcode	2794 - Arcadis - TenneT Noord-West 380 kV		

Analyse	Eenheid	1
S trans 1,2-Dichlooretheen	µg/L	<0.10
CKW (som)	µg/L	<3.2
S Tribroommethaan	µg/L	<2.0
S Vinylchloride	µg/L	<0.10
S 1,1-Dichlooretheen	µg/L	<0.10
S 1,2-Dichloorethenen (Som) factor 0,7	µg/L	0.14 ¹⁾
S 1,1-Dichloorpropaan	µg/L	<0.25
S 1,2-Dichloorpropaan	µg/L	<0.25
S 1,3-Dichloorpropaan	µg/L	<0.25
S Dichloorpropanen som factor 0.7	µg/L	0.52
Minerale olie		
Minerale olie (C10-C12)	µg/L	<8.0
Minerale olie (C12-C16)	µg/L	<15
Minerale olie (C16-C21)	µg/L	<16
Minerale olie (C21-C30)	µg/L	<31
Minerale olie (C30-C35)	µg/L	<15
Minerale olie (C35-C40)	µg/L	<15
S Minerale olie totaal (C10-C40)	µg/L	<100

Nr. **Monsteromschrijving**
1 70401 (200-300)

Analytico-nr.
7459784

Eurofins Analytico B.V.



Q: door RvA geaccrediteerde verrichting
A: AP04 erkende verrichting
S: AS 3000 erkende verrichting

Dit certificaat mag uitsluitend in zijn geheel worden gereproduceerd.

Akkoord
Pr.coörd.



Gildeweg 44-46
3771 NB Barneveld
P.O. Box 459
3770 AL Barneveld NL
Tel. +31 (0)34 242 63 00
Fax +31 (0)34 242 63 99
E-mail info-env@eurofins.nl
Site www.eurofins.nl

BNP Paribas S.A. 227 9245 25
VAT/BTW No. NL 8043.14.883.B01
KvK No. 09088623
IBAN: NL71BNP0227924525
BIC: BNPANL2A

Eurofins Analytico B.V. is erkend door het Vlaamse Gewest (OVAM en Dep. LNE), het Brusselse Gewest (BIM), het Waalse Gewest (DGRNE-OWD) en door de overheden van Frankrijk en Luxemburg (MEV).

Bijlage (A) met deelmonsterinformatie behorende bij analysecertificaat 2013035250/1

Pagina 1/1

Analytico-nr.	Boornr	Omschrijving	Van	Tot	Barcode	Monsteromschrijving
7459784	70401	1	200	300	0691400859	70401 (200-300)
7459784	70401	2	200	300	0700612814	



Eurofins Analytico B.V.

Gildeweg 44-46
3771 NB Barneveld
P.O. Box 459
3770 AL Barneveld NL

Tel. +31 (0)34 242 63 00
Fax +31 (0)34 242 63 99
E-mail info-env@eurofins.nl
Site www.eurofins.nl

BNP Paribas S.A. 227 9245 25
VAT/BTW No. NL 8043.14.883.B01
KvK No. 09088623
IBAN: NL71BNPA0227924525
BIC: BNPANL2A

Eurofins Analytico B.V. is erkend door het Vlaamse Gewest (OVAM en Dep. LNE), het Brusselse Gewest (BIM), het Waalse Gewest (DGRNE-OWD) en door de overheden van Frankrijk en Luxemburg (MEV).

Bijlage (B) met opmerkingen behorende bij analysecertificaat 2013035250/1

Pagina 1/1

Opmerking 1)De toetswaarde van de som is gelijk aan de sommatie van $0,7 \cdot RG$ **Eurofins Analytico B.V.**

Gildeweg 44-46 Tel. +31 (0)34 242 63 00
3771 NB Barneveld Fax +31 (0)34 242 63 99
P.O. Box 459 E-mail info-env@eurofins.nl
3770 AL Barneveld NL Site www.eurofins.nl

BNP Paribas S.A. 227 9245 25
VAT/BTW No. NL 8043.14.883.B01
KvK No. 09088623
IBAN: NL71BNPA0227924525
BIC: BNPANL2A

Eurofins Analytico B.V. is erkend door het Vlaamse Gewest (OVAM en Dep. LNE), het Brusselse Gewest (BIM), het Waalse Gewest (DGRNE-OWD) en door de overheden van Frankrijk en Luxemburg (MEV).

Bijlage (C) met methodeverwijzingen behorende bij analysecertificaat 2013035250/1

Pagina 1/1

Analyse	Methode	Techniek	Referentiemethode
Aromaten (BTEXN)	W0254	HS-GC-MS	Cf. pb 3130-1
Barium (Ba)	W0421	ICP-MS	Cf. pb 3110-3 en cf. NEN-EN-ISO 17294-2
Cadmium (Cd)	W0421	ICP-MS	Cf. pb 3110-3 en cf. NEN-EN-ISO 17294-2
Kobalt (Co)	W0421	ICP-MS	Cf. pb 3110-3 en cf. NEN-EN-ISO 17294-2
Koper (Cu)	W0421	ICP-MS	Cf. pb 3110-3 en cf. NEN-EN-ISO 17294-2
Kwik (Hg)	W0421	ICP-MS	Cf. pb 3110-3 en cf. NEN-EN-ISO 17294-2
Molybdeen (Mo)	W0421	ICP-MS	Cf. pb 3110-3 en cf. NEN-EN-ISO 17294-2
Nikkel (Ni)	W0421	ICP-MS	Cf. pb 3110-3 en cf. NEN-EN-ISO 17294-2
Lood (Pb)	W0421	ICP-MS	Cf. pb 3110-3 en cf. NEN-EN-ISO 17294-2
Zink (Zn)	W0421	ICP-MS	Cf. pb 3110-3 en cf. NEN-EN-ISO 17294-2
Xylenen som AS3000	W0254	HS-GC-MS	Cf. pb 3130-1
Styreen	W0254	HS-GC-MS	Cf. pb 3130-1
VOCL (11)	W0254	HS-GC-MS	Cf. pb 3130-1
tribroomethaan	W0254	HS-GC-MS	Cf. pb 3130-1
CKW : Vinylchloride	W0254	HS-GC-MS	Cf. pb 3130-1
CKW : 1,1-Dichlooretheen HS	W0254	HS-GC-MS	Cf. pb 3130-1
DiClEtheen som AS3000	W0254	HS-GC-MS	Cf. pb 3130-1
1,1-dichloorpropaan	W0254	HS-GC-MS	Cf. pb 3130-1
1,2-Dichloorpropaan	W0254	HS-GC-MS	Cf. pb 3130-1
1,3-dichloorpropaan	W0254	HS-GC-MS	Cf. pb 3130-1
DiChlprop. som AS300	W0254	HS-GC-MS	Cf. pb 3130-2 en gw. NEN EN ISO 15680
Minerale Olie (GC)	W0215	LVI-GC-FID	Cf. pb 3110-5

Nadere informatie over de toegepaste onderzoeksmethoden alsmede een classificatie van de meetonzekerheid staan vermeld in ons overzicht "Specificaties analysemethoden", versie 2011.

Arcadis Assen
T.a.v. Mw. M. de Lange
Postbus 63
9400 AB ASSEN

Analysecertificaat

Datum: 27-03-2013

Hierbij ontvangt u de resultaten van het navolgende laboratoriumonderzoek.

Certificaatnummer/Versie	2013035251/1
Uw projectnummer	704
Uw projectnaam	
Uw ordernummer	B02032.000377
Monster(s) ontvangen	21-03-2013

Dit certificaat mag uitsluitend in zijn geheel worden gereproduceerd.
Aanvullende informatie behorend bij dit analysecertificaat kunt U vinden in het overzicht "Specificaties Analysemethoden". Extra exemplaren zijn verkrijgbaar bij de afdeling Verkoop en Advies.

De grondmonsters worden tot 6 weken na datum ontvangst bewaard en watermonsters tot 2 weken na datum ontvangst. Zonder tegenbericht worden de monsters nadien afgevoerd.
Indien de monsters langer bewaard dienen te blijven verzoeken wij U dit exemplaar uiterlijk 1 week voor afloop van de standaardbewaarperiode ondertekend aan ons te retourneren. Voor de kosten van het langer bewaren van monsters verwijzen wij naar de prijslijst.

Bewaren tot:

Datum:

Naam:

Handtekening:

Wij vertrouwen erop uw opdracht hiermee naar verwachting te hebben uitgevoerd, mocht U naar aanleiding van dit analysecertificaat nog vragen hebben verzoeken wij U contact op te nemen met de afdeling Verkoop en Advies.

Met vriendelijke groet,

Eurofins Analytico B.V.



Ing. A. Veldhuizen
Technical Manager

Eurofins Analytico B.V.

Gildeweg 44-46
3771 NB Barneveld
P.O. Box 459
3770 AL Barneveld NL

Tel. +31 (0)34 242 63 00
Fax +31 (0)34 242 63 99
E-mail info-env@eurofins.nl
Site www.eurofins.nl

BNP Paribas S.A. 227 9245 25
VAT/BTW No. NL 8043.14.883.B01
KvK No. 09088623
IBAN: NL71BNPA0227924525
BIC: BNPANL2A

Eurofins Analytico B.V. is erkend door het Vlaamse Gewest (OVAM en Dep. LNE), het Brusselse Gewest (BIM), het Waalse Gewest (DGRNE-OWD) en door de overheden van Frankrijk en Luxemburg (MEV).

Analysecertificaat

Uw projectnummer	704	Certificaatnummer/Versie	2013035251/1
Uw projectnaam		Startdatum	21-03-2013
Uw ordernummer	B02032.000377	Rapportagedatum	27-03-2013/16:26
Datum monstername	20-03-2013	Bijlage	A, C
Monsternemer		Pagina	1/1
Monstermatrix	Water; Afvalwater		
Projectcode	2794 - Arcadis - TenneT Noord-West 380 kV		

Analyse	Eenheid	1	2
Metalen			
Q Arseen (As) na ontsluiting	µg/L	10	2.0
Q IJzer (Fe) na ontsluiting	mg/L	17	0.57
Q Fosfor totaal (P)	mg/L	0.31	0.31
Q Fosfor totaal (P04)	mg P04/L	0.97	0.95
Q Fosfor totaal (P205)	mg P205/L	0.72	0.71
Fysisch-chemische analyses			
Q Droogrest onopgel. bestand. (NEN6621)	mg/L	30	63
Q Zuurstof	mg O2/L	2.2	15.0
Anorganische verbindingen & natte chemie			
Q Ammonium (NH4-N)	mg N/L	0.14	0.41
Q Ammonium (NH4)	mg/L	0.18	0.53
Q Chemisch zuurstof verbruik (CZV)	mg/L	51	39
Q Chloride	mg/L	25	1720
Q Stikstof volgens Kjeldahl (N)	mg/L	<1.0	<1.0
Q Sulfaat opgelost (S04)	mg S04/L	72	190
Q Sulfaat opgelost (S04-S)	mg S/L	24	65
Biologisch en/of toxicologisch onderzoek			
Q Biochemisch zuurstof verbruik (BZV-5)	mg O2/L	1.3	1.7

Nr. Monsteromschrijving
1 70401 (200-300)
2 70401ow (-)

Analytico-nr.
7459785
7459786

Eurofins Analytico B.V.

Gildeweg 44-46
3771 NB Barneveld
P.O. Box 459
3770 AL Barneveld NL

Tel. +31 (0)34 242 63 00
Fax +31 (0)34 242 63 99
E-mail info-env@eurofins.nl
Site www.eurofins.nl

BNP Paribas S.A. 227 9245 25
VAT/BTW No. NL 8043.14.883.B01
KvK No. 09088623
IBAN: NL71BNP0227924525
BIC: BNPANL2A

Eurofins Analytico B.V. is erkend door het Vlaamse Gewest (OVAM en Dep. LNE), het Brusselse Gewest (BIM), het Waalse Gewest (DGRNE-OWD) en door de overheden van Frankrijk en Luxemburg (MEV).

Q: door RvA geaccrediteerde verrichting
A: AP04 erkende verrichting
S: AS 3000 erkende verrichting

Dit certificaat mag uitsluitend in zijn geheel worden gereproduceerd.

**Akkoord
Pr.coörd.**



Bijlage (A) met deelmonsterinformatie behorende bij analysecertificaat 2013035251/1

Pagina 1/1

Analytico-nr.	Boornr	Omschrijving	Van	Tot	Barcode	Monsteromschrijving
7459785	70401	3	200	300	0840313050	70401 (200-300)
7459785	70401	4	200	300	0840313028	
7459785	70401	5	200	300	0660014964	
7459785	70401	6	200	300	0660014958	
7459785	70401	1	200	300	0580743764	
7459785	70401	2	200	300	0840313059	
7459785	70401	8	200	300	0820298354	
7459785					0870051742	
7459786	70401ow	1			0580743776	70401ow (-)
7459786	70401ow	2			0840313041	
7459786	70401ow	3			0640038737	
7459786	70401ow	4			0640038745	
7459786	70401ow	5			0820298371	
7459786	70401ow	6			0870051757	
7459786	70401ow	7			0660014968	
7459786	70401ow	8			0660014963	



Eurofins Analytico B.V.

Gildeweg 44-46
 3771 NB Barneveld
 P.O. Box 459
 3770 AL Barneveld NL
 Tel. +31 (0)34 242 63 00
 Fax +31 (0)34 242 63 99
 E-mail info-env@eurofins.nl
 Site www.eurofins.nl

BNP Paribas S.A. 227 9245 25
 VAT/BTW No. NL 8043.14.883.B01
 KvK No. 09088623
 IBAN: NL71BNPA0227924525
 BIC: BNPANL2A

Eurofins Analytico B.V. is erkend door het Vlaamse Gewest (OVAM en Dep. LNE), het Brusselse Gewest (BIM), het Waalse Gewest (DGRNE-OWD) en door de overheden van Frankrijk en Luxemburg (MEV).

Bijlage (C) met methodeverwijzingen behorende bij analysecertificaat 2013035251/1

Pagina 1/1

Analyse	Methode	Techniek	Referentiemethode
Biochem. zuurstofverbr. (BZV-5)	W0556	Potentiometrie	Cf. NEN-EN1899-1 & cf. NEN-ISO5814 (EN25814)
Chemisch zuurstof verbruik (CZV)	W0553	Titrimetrie	Cf. NEN 6633/A1:2007
Sulfaat opgelost (autoanalyser)	W0522	Spectrometrie (CFA)	Cf. NEN 6654
ICP-MS tot. fosfor (P) na ontsluiting	W0425	ICP-MS	Cf. NEN-EN-ISO 17294-2 en cf. CMA/2/I/B.1
Arseen (As) na ontsl.	W0425	ICP-MS	Cf. NEN-EN-ISO 17294-2 en cf. CMA/2/I/B.1
ICP-MS IJzer na ontsl.	W0425	ICP-MS	Cf. NEN-EN-ISO 17294-2 en cf. CMA/2/I/B.1
Droogr.onopg.bestand.(NEN 6621)	W0552	Gravimetrie	Cf. NEN 6499 en gw. NEN 6621
Zuurstof	W0556	Potentiometrie	Cf. NEN-ISO 5814
Ammonium (discrete analyser)	W0566	Spectrometrie	Cf. NEN 6604
Chloride (discrete analyser)	W0566	Spectrometrie	Cf. NEN 6604
Stikstof vlgs Kjeldahl (N)	W0554	Spectrometrie	Eigen meth. (NEN-ISO 5663/NEN 6604)

Nadere informatie over de toegepaste onderzoeksmethoden alsmede een classificatie van de meetonzekerheid staan vermeld in ons overzicht "Specificaties analysemethoden", versie 2011.



Eurofins Analytico B.V.

Gildeweg 44-46
3771 NB Barneveld
P.O. Box 459
3770 AL Barneveld NL

Tel. +31 (0)34 242 63 00
Fax +31 (0)34 242 63 99
E-mail info-env@eurofins.nl
Site www.eurofins.nl

BNP Paribas S.A. 227 9245 25
VAT/BTW No. NL 8043.14.883.B01
KvK No. 09088623
IBAN: NL71BNPA0227924525
BIC: BNPANL2A

Eurofins Analytico B.V. is erkend door het Vlaamse Gewest (OVAM en Dep. LNE), het Brusselse Gewest (BIM), het Waalse Gewest (DGRNE-OWD) en door de overheden van Frankrijk en Luxemburg (MEV).

Arcadis Assen
T.a.v. M.N.J. Meuwissen
Postbus 63
9400 AB ASSEN

Analyscertificaat

Datum: 28-04-2015

Hierbij ontvangt u de resultaten van het navolgende laboratoriumonderzoek.

Certificaatnummer/Versie	2015043226/1
Uw project/verslagnummer	704
Uw projectnaam	TenneT380Kv N-W
Uw ordernummer	B02032.0003777
Monster(s) ontvangen	21-04-2015

Dit certificaat mag uitsluitend in zijn geheel worden gereproduceerd.

De grondmonsters worden tot 4 weken na datum ontvangst bewaard en watermonsters tot 2 weken na datum ontvangst. Zonder tegenbericht worden de monsters nadien afgevoerd. Indien de monsters langer bewaard dienen te blijven verzoeken wij U dit exemplaar uiterlijk 1 werkdag voor afloop van de standaardbewaarperiode ondertekend aan ons te retourneren. Voor de kosten van het langer bewaren van monsters verwijzen wij naar de prijslijst.

Bewaren tot:

Datum:

Naam:

Handtekening:

Wij vertrouwen erop uw opdracht hiermee naar verwachting te hebben uitgevoerd, mocht U naar aanleiding van dit analysecertificaat nog vragen hebben verzoeken wij U contact op te nemen met de afdeling Verkoop en Advies.

Met vriendelijke groet,

Eurofins Analytico B.V.



Ing. A. Veldhuizen
Technical Manager

Eurofins Analytico B.V.

Gildeweg 44-46
3771 NB Barneveld
P.O. Box 459
3770 AL Barneveld NL

Tel. +31 (0)34 242 63 00
Fax +31 (0)34 242 63 99
E-mail info-env@eurofins.nl
Site www.eurofins.nl

BNP Paribas S.A. 227 9245 25
VAT/BTW No. NL 8043.14.883.B01
KvK No. 09088623
IBAN: NL71BNPA0227924525
BIC: BNPANL2A

Eurofins Analytico B.V. is ISO 14001: 2004 gecertificeerd door TÜV en erkend door het Vlaamse Gewest (OVAM en Dep. LNE), het Brusselse Gewest (BIM), het Waalse Gewest (DGRNE-OWD) en door de overheden van Frankrijk en Luxemburg (MEV).

Analysecertificaat

Uw project/verslagnummer	704	Certificaatnummer/Versie	2015043226/1
Uw projectnaam	TenneT380Kv N-W	Startdatum	21-04-2015
Uw ordernummer	B02032.0003777	Rapportagedatum	28-04-2015/16:33
Monsternemer	Marcel la Crois	Bijlage	A, B, C
Monstermatrix	Grond; Waterbodem (AS3000)	Pagina	1/2
Projectcode	2794 - Arcadis - TenneT Noord-West 380 kv		

Analyse	Eenheid	1
Bodemkundige analyses		
S Droge stof	% (m/m)	34.7
S Organische stof	% (m/m) ds	3.4
S Gloeirest	% (m/m) ds	93.8
S Korrelgrootte < 2 µm	% (m/m) ds	40.5
Metalen		
S Barium (Ba)	mg/kg ds	32
S Cadmium (Cd)	mg/kg ds	<0.20
S Kobalt (Co)	mg/kg ds	6.1
S Koper (Cu)	mg/kg ds	9.1
S Kwik (Hg)	mg/kg ds	<0.050
S Molybdeen (Mo)	mg/kg ds	<1.5
S Nikkel (Ni)	mg/kg ds	20
S Lood (Pb)	mg/kg ds	20
S Zink (Zn)	mg/kg ds	68
Minerale olie		
Minerale olie (C10-C12)	mg/kg ds	6.9
Minerale olie (C12-C16)	mg/kg ds	12
Minerale olie (C16-C21)	mg/kg ds	14
Minerale olie (C21-C30)	mg/kg ds	15
Minerale olie (C30-C35)	mg/kg ds	15
Minerale olie (C35-C40)	mg/kg ds	7.3
S Minerale olie totaal (C10-C40)	mg/kg ds	70
Chromatogram olie (GC)		Zie bijl.
Polychloorbifenylen, PCB		
S PCB 28	mg/kg ds	<0.0010
S PCB 52	mg/kg ds	<0.0010
S PCB 101	mg/kg ds	<0.0010
S PCB 118	mg/kg ds	<0.0010
S PCB 138	mg/kg ds	<0.0010

Nr.	Monsterschrijving	Datum monstername	Monster nr.
1	704001BS_N (30-60)	17-Apr-2015	8543049

Q: door RvA geaccrediteerde verrichting
 A: AP04 erkende verrichting
 S: AS 3000 erkende verrichting
 V: VLAREL erkende verrichting

Dit certificaat mag uitsluitend in zijn geheel worden aereproduceerd.

Eurofins Analytico B.V.

Gildeweg 44-46
 3771 NB Barneveld
 P.O. Box 459
 3770 AL Barneveld NL
 Tel. +31 (0)34 242 63 00
 Fax +31 (0)34 242 63 99
 E-mail info-env@eurofins.nl
 Site www.eurofins.nl

BNP Paribas S.A. 227 9245 25
 VAT/BTW No. NL 8043.14.883.B01
 KvK No. 09088623
 IBAN: NL71BNPA0227924525
 BIC: BNPANL2A

Eurofins Analytico B.V. is ISO 14001: 2004 gecertificeerd door TÜV en erkend door het Vlaamse Gewest (OVAM en Dep. LNE), het Brusselse Gewest (BIM), het Waalse Gewest (DGRNE-OWD) en door de overheden van Frankrijk en Luxemburg (MEV).



Analysecertificaat

Uw project/verslagnummer	704	Certificaatnummer/Versie	2015043226/1
Uw projectnaam	TenneT380Kv N-W	Startdatum	21-04-2015
Uw ordernummer	B02032.0003777	Rapportagedatum	28-04-2015/16:33
Monsternemer	Marcel la Crois	Bijlage	A, B, C
Monstermatrix	Grond; Waterbodem (AS3000)	Pagina	2/2
Projectcode	2794 - Arcadis - TenneT Noord-West 380 kV		

Analyse	Eenheid	1
S PCB 153	mg/kg ds	<0.0010
S PCB 180	mg/kg ds	<0.0010
S PCB (som 7) (factor 0,7)	mg/kg ds	0.0049 ¹⁾
Polycyclische Aromatische Koolwaterstoffen, PAK		
S Naftaleen	mg/kg ds	0.24
S Fenanthreen	mg/kg ds	<0.050
S Anthraceen	mg/kg ds	<0.050
S Fluorantheen	mg/kg ds	0.070
S Benzo(a)anthraceen	mg/kg ds	<0.050
S Chryseen	mg/kg ds	<0.050
S Benzo(k)fluorantheen	mg/kg ds	<0.050
S Benzo(a)pyreen	mg/kg ds	<0.050
S Benzo(ghi)peryleen	mg/kg ds	<0.050
S Indeno(123-cd)pyreen	mg/kg ds	<0.050
S PAK VROM (10) (factor 0,7)	mg/kg ds	0.59

Nr.	Monsterschrijving	Datum monstername	Monster nr.
1	704001BS_N (30-60)	17-Apr-2015	8543049

Eurofins Analytico B.V.

Gildeweg 44-46
3771 NB Barneveld
P.O. Box 459
3770 AL Barneveld NL

Tel. +31 (0)34 242 63 00
Fax +31 (0)34 242 63 99
E-mail info-env@eurofins.nl
Site www.eurofins.nl

BNP Paribas S.A. 227 9245 25
VAT/BTW No. NL 8043.14.883.B01
KvK No. 09088623
IBAN: NL71BNP0227924525
BIC: BNPANL2A



Q: door RvA geaccrediteerde verrichting
A: AP04 erkende verrichting
S: AS 3000 erkende verrichting
V: VLAREL erkende verrichting

Dit certificaat mag uitsluitend in zijn geheel worden aereproduceerd.

Eurofins Analytico B.V. is ISO 14001: 2004 gecertificeerd door TÜV en erkend door het Vlaamse Gewest (OVAM en Dep. LNE), het Brusselse Gewest (BIM), het Waalse Gewest (DGRNE-OWD) en door de overheden van Frankrijk en Luxemburg (MEV).



Bijlage (A) met deelmonsterinformatie behorende bij analysecertificaat 2015043226/1

Pagina 1/1

Monster nr.	Boornr	Omschrijving	Van	Tot	Barcode	Monsteromschrijving
8543049	704001BS_N	1	30	60	0532303308	704001BS_N (30-60)



Eurofins Analytico B.V.

Gildeweg 44-46
3771 NB Barneveld
P.O. Box 459
3770 AL Barneveld NL
Tel. +31 (0)34 242 63 00
Fax +31 (0)34 242 63 99
E-mail info-env@eurofins.nl
Site www.eurofins.nl

BNP Paribas S.A. 227 9245 25
VAT/BTW No. NL 8043.14.883.B01
KvK No. 09088623
IBAN: NL71BNPA0227924525
BIC: BNPANL2A

Eurofins Analytico B.V. is ISO 14001: 2004 gecertificeerd door TÜV en erkend door het Vlaamse Gewest (OVAM en Dep. LNE), het Brusselse Gewest (BIM), het Waalse Gewest (DGRNE-OWD) en door de overheden van Frankrijk en Luxemburg (MEV).

Bijlage (B) met opmerkingen behorende bij analysecertificaat 2015043226/1

Pagina 1/1

Opmerking 1)De toetswaarde van de som is gelijk aan de sommatie van $0,7 \cdot RG$ **Eurofins Analytico B.V.**

Gildeweg 44-46 Tel. +31 (0)34 242 63 00
3771 NB Barneveld Fax +31 (0)34 242 63 99
P.O. Box 459 E-mail info-env@eurofins.nl
3770 AL Barneveld NL Site www.eurofins.nl

BNP Paribas S.A. 227 9245 25
VAT/BTW No. NL 8043.14.883.B01
KvK No. 09088623
IBAN: NL71BNPA0227924525
BIC: BNPANL2A

Eurofins Analytico B.V. is ISO 14001: 2004 gecertificeerd door TÜV en erkend door het Vlaamse Gewest (OVAM en Dep. LNE), het Brusselse Gewest (BIM), het Waalse Gewest (DGRNE-OWD) en door de overheden van Frankrijk en Luxemburg (MEV).

Bijlage (C) met methodeverwijzingen behorende bij analysecertificaat 2015043226/1

Pagina 1/1

Analyse	Methode	Techniek	Methode referentie
Droge stof	W0104	Gravimetrie	Cf. pb 3210-1 en cf. NEN-EN 12880
Organische stof (gloeirest)	W0109	ICP-RES	Cf. 3210-2a/b en cf. NEN 5754/EN 12879
Lutum (fractie < 2 μ m) (sedimentatie)	W0173	Sedimentatie	Cf. pb 3210-3 en cf. NEN 5753
Barium (Ba)	W0423	ICP-MS	Cf. pb 3210-4/3250-1 & NEN-EN-ISO 17294-2
Cadmium (Cd)	W0423	ICP-MS	Cf. pb 3210-4/3250-1 & NEN-EN-ISO 17294-2
Kobalt (Co)	W0423	ICP-MS	Cf. pb 3210-4/3250-1 & NEN-EN-ISO 17294-2
Koper (Cu)	W0423	ICP-MS	Cf. pb 3210-4/3250-1 & NEN-EN-ISO 17294-2
Kwik (Hg)	W0423	ICP-MS	Cf. pb 3210-4/3250-1 & NEN-EN-ISO 17294-2
Molybdeen (Mo)	W0423	ICP-MS	Cf. pb 3210-4/3250-1 & NEN-EN-ISO 17294-2
Nikkel (Ni)	W0423	ICP-MS	Cf. pb 3210-4/3250-1 & NEN-EN-ISO 17294-2
Lood (Pb)	W0423	ICP-MS	Cf. pb 3210-4/3250-1 & NEN-EN-ISO 17294-2
Zink (Zn)	W0423	ICP-MS	Cf. pb 3210-4/3250-1 & NEN-EN-ISO 17294-2
Minerale olie (GC) (C10 - C40)	W0202	GC-FID	Cf. pb 3210-6 en gw. NEN-EN-ISO 16703
Chromatogram M0 (GC)	W0202	GC-FID	Gelijkw. NEN-EN-ISO 16703
PCB (7)	W0271	GC-MS	Cf. pb. 3210-7 & gw. NEN 6980
PAK som AS3000/AP04	W0271	GC-MS	gw. NEN-ISO 18287
PAK (10 VR0M)	W0271	GC-MS	Cf. pb. 3210-5 & gw. NEN-ISO 18287

Eurofins Analytico B.V.

Gildeweg 44-46
3771 NB Barneveld
P.O. Box 459
3770 AL Barneveld NL

Tel. +31 (0)34 242 63 00
Fax +31 (0)34 242 63 99
E-mail info-env@eurofins.nl
Site www.eurofins.nl

BNP Paribas S.A. 227 9245 25
VAT/BTW No. NL 8043.14.883.B01
KvK No. 09088623
IBAN: NL71BNP0227924525
BIC: BNPANL2A

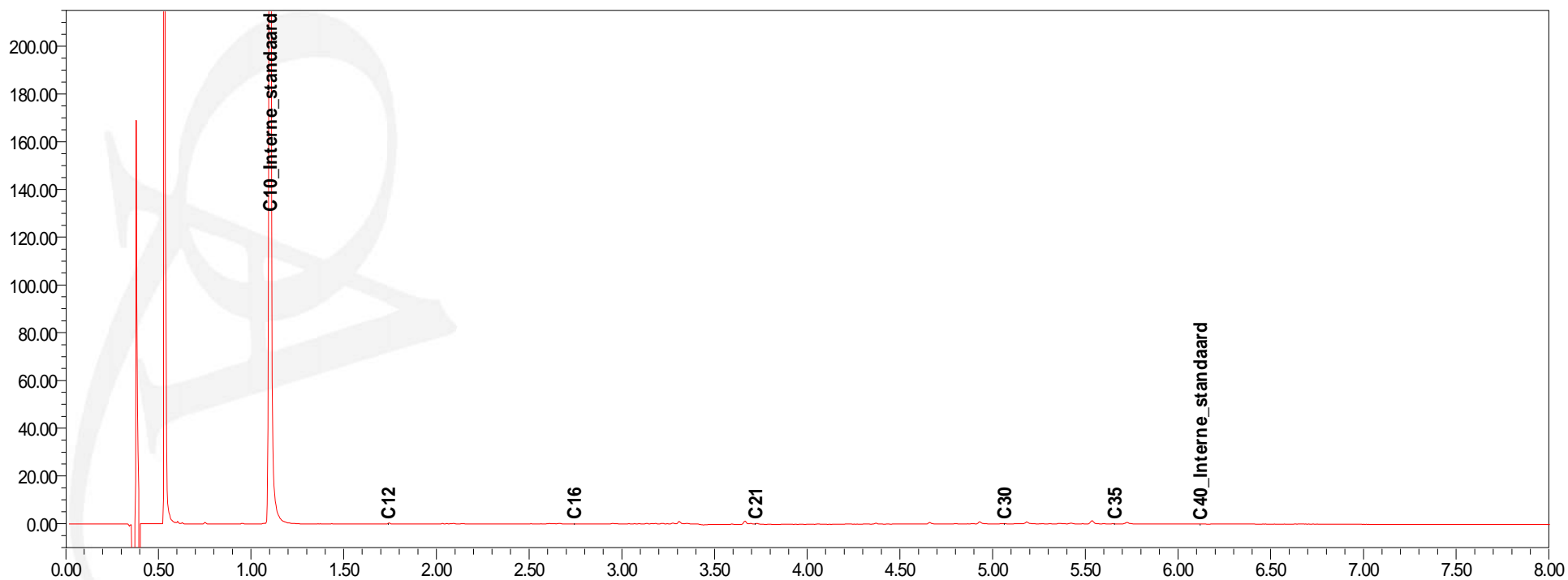
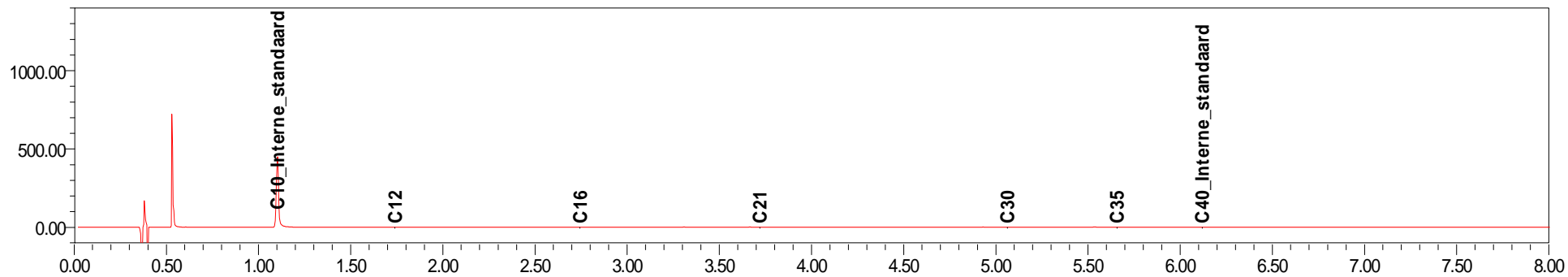
Eurofins Analytico B.V. is ISO 14001: 2004 gecertificeerd door TÜV en erkend door het Vlaamse Gewest (OVAM en Dep. LNE), het Brusselse Gewest (BIM), het Waalse Gewest (DGRNE-OWD) en door de overheden van Frankrijk en Luxemburg (MEV).

Chromatogram TPH/Mineral Oil

Sample id.: 8543049

Certificate no.: 2015043226

Sample description.: 704001BS_N (30-60)



Tabel 1: Aangetroffen gehalten in grond met beoordeling conform de Wet Bodembescherming

Analysemonster		MMbg01	MMog01		
Boring(en)		70401, 70401, 70402, 70402, 70403, 70404, 70405, 70406	70401, 70401, 70401, 70402, 70402, 70402		
Traject (m -mv)		0,00 - 0,50	0,50 - 1,70		
Humus (% ds)		5,6	2,4		
Lutum (% ds)		18	12		
METALEN					
Barium [Ba]	mg/kg ds	37 -----	22 -----		
Cadmium [Cd]	mg/kg ds	0,34 <AW	< 0,17 <AW		
Kobalt [Co]	mg/kg ds	7,3 <AW	6,3 <AW		
Koper [Cu]	mg/kg ds	13 <AW	6,1 <AW		
Kwik [Hg]	mg/kg ds	0,098 <AW	< 0,05 <AW		
Nikkel [Ni]	mg/kg ds	25 <AW	19 <AW		
Molybdeen [Mo]	mg/kg ds	< 1,5 <AW	< 1,5 <AW		
Lood [Pb]	mg/kg ds	32 <AW	< 13 <AW		
Zink [Zn]	mg/kg ds	77 <AW	41 <AW		
PAK					
Naftaleen	mg/kg ds	< 0,05 <	< 0,05 <		
Anthraceen	mg/kg ds	< 0,05 <	< 0,05 <		
Fenanthreen	mg/kg ds	< 0,05 <	< 0,05 <		
Fluorantheen	mg/kg ds	< 0,05 <	< 0,05 <		
Chryseen	mg/kg ds	< 0,05 <	< 0,05 <		
Benzo(a)anthraceen	mg/kg ds	< 0,05 <	< 0,05 <		
Benzo(a)pyreen	mg/kg ds	< 0,05 <	< 0,05 <		
Benzo(k)fluorantheen	mg/kg ds	< 0,05 <	< 0,05 <		
Indeno-(1,2,3-c,d)pyreen	mg/kg ds	< 0,05 <	< 0,05 <		
Benzo(g,h,i)peryleen	mg/kg ds	< 0,05 <	< 0,05 <		
PAK 10 VROM	mg/kg ds				
Pak-totaal (10 van VROM) (0.7 fact)	mg/kg ds	0,35 <AW	0,35 <AW		
GECHLOREERDE KOOLWATERSTOFFEN					
PCB 28	mg/kg ds	< 0,001 -----	< 0,001 -----		
PCB 52	mg/kg ds	< 0,001 -----	< 0,001 -----		
PCB 101	mg/kg ds	< 0,001 -----	< 0,001 -----		
PCB 118	mg/kg ds	< 0,001 -----	< 0,001 -----		
PCB 138	mg/kg ds	< 0,001 -----	< 0,001 -----		
PCB 153	mg/kg ds	< 0,001 -----	< 0,001 -----		
PCB 180	mg/kg ds	< 0,001 -----	< 0,001 -----		
PCB (7) (som, 0.7 factor)	mg/kg ds	0,0049 <AW	0,0049 <AW		
PCB (som 7)	mg/kg ds				
OVERIGE (ORGANISCHE) VERBINDINGEN					
Minerale olie C10 - C12	mg/kg ds	< 3 -----	< 3 -----		
Minerale olie C12 - C16	mg/kg ds	< 5 -----	< 5 -----		
Minerale olie C16 - C21	mg/kg ds	< 6 -----	< 6 -----		
Minerale olie C21 - C30	mg/kg ds	< 12 -----	< 12 -----		
Minerale olie C30 - C35	mg/kg ds	< 6 -----	< 6 -----		
Minerale olie C35 - C40	mg/kg ds	< 6 -----	< 6 -----		
Minerale olie C10 - C40	mg/kg ds	< 38 <AW	< 38 <AW		
OVERIG					

Analysemonster		MMbg01	MMog01		
Boring(en)		70401, 70401, 70402, 70402, 70403, 70404, 70405, 70406	70401, 70401, 70401, 70402, 70402, 70402		
Traject (m -mv)		0,00 - 0,50	0,50 - 1,70		
Humus (% ds)		5,6	2,4		
Lutum (% ds)		18	12		
Droge stof	% m/m	73,2 -----	70,1 -----		
Lutum	%	18	12		
Organische stof (humus)	%	5,6	2,4		
cryogeen gemalen	-	-----	-----		
Gloeirest	% (m/m) ds	93,2 -----	96,8 -----		

?	=
<	= kleiner dan de detectielimiet
-----	= Geen toetsnorm aanwezig
GM	= Geen meetwaarde aanwezig
>T	= groter dan T en kleiner of gelijk aan de interventiewaarde (I)
>I	= groter dan I
<I	= detectielimiet groter dan T en kleiner of gelijk aan I
<	= detectielimiet groter dan I
<AW	= kleiner of gelijk aan achtergrondwaarde
>AW	= groter dan AW en kleiner of gelijk aan de tussenwaarde (T)
#@#	= Kleiner of gelijk aan interventiewaarde, er is geen streefwaarde
*	= groter dan de achtergrondwaarde er is geen interventiewaarde (trigger)
<AW	= detectielimiet kleiner dan of gelijk aan AW
D<T	= detectielimiet groter dan AW en kleiner dan of gelijk aan T
D<=I	= detectielimiet kleiner of gelijk aan I, er is geen AW
D>AW	= detectielimiet groter dan AW, er is geen I
#	= verhoogde rapportagegrens

Tabel 2: Voor humus en lutum gecorrigeerde normen voor grond van de Wet Bodembescherming

Humus (% ds)		2,4	5,6
Lutum (% ds)		12	18
Analysemonsters		MMog01	MMbg01
		AW T I	AW T I
METALEN			
Barium [Ba]	mg/kg ds	190 555 920	190 555 920
Cadmium [Cd]	mg/kg ds	0,60 6,8 13	0,60 6,8 13
Kobalt [Co]	mg/kg ds	15 103 190	15 103 190
Koper [Cu]	mg/kg ds	40 115 190	40 115 190
Kwik [Hg]	mg/kg ds	0,15 18 36	0,15 18 36
Nikkel [Ni]	mg/kg ds	35 68 100	35 68 100
Molybdeen [Mo]	mg/kg ds	1,5 96 190	1,5 96 190
Lood [Pb]	mg/kg ds	50 290 530	50 290 530
Zink [Zn]	mg/kg ds	140 430 720	140 430 720
PAK			
Pak-totaal (10 van VROM) (0.7 facto)	mg/kg ds	1,5 21 40	1,5 21 40
GECHLOREERDE KOOLWATERSTOFFEN			
PCB (7) (som, 0.7 factor)	mg/kg ds	0,020 0,51 1,0	0,020 0,51 1,0
OVERIGE (ORGANISCHE) VERBINDINGEN			
Minerale olie C10 - C40	mg/kg ds	190 2595 5000	190 2595 5000

Tabel 3: Aangetroffen gehalten in grondwater met beoordeling conform de Wet Bodembescherming

Watermonster		70401-1-1		
Datum		20-3-2013		
Filterdiepte (m -mv)		1,80 - 2,80		
METALEN				
Barium [Ba]	µg/l	230		
Barium [Ba]	rekenw.	230	>S	
Cadmium [Cd]	µg/l	< 0,8		
Cadmium [Cd]	rekenw.	< 0,6	<T	
Kobalt [Co]	µg/l	< 5		
Kobalt [Co]	rekenw.	< 4	<S	
Koper [Cu]	µg/l	< 15		
Koper [Cu]	rekenw.	< 11	<S	
Kwik [Hg]	µg/l	< 0,05		
Kwik [Hg]	rekenw.	< 0,04	<S	
Nikkel [Ni]	µg/l	< 15		
Nikkel [Ni]	rekenw.	< 11	<S	
Molybdeen [Mo]	µg/l	< 3,6		
Molybdeen [Mo]	rekenw.	< 2,5	<S	
Lood [Pb]	µg/l	< 15		
Lood [Pb]	rekenw.	< 11	<S	
Zink [Zn]	µg/l	< 60		
Zink [Zn]	rekenw.	< 42	<S	
PAK				
Naftaleen	µg/l	< 0,05		
Naftaleen	rekenw.	< 0,04	<T	
PAK 10 VROM	-			
PAK 10 VROM	rekenw.	0,00050		
GECHLOREERDE KOOLWATERSTOFFEN				
1,1-Dichloorpropan	µg/l	< 0,25		
1,1-Dichloorpropan	rekenw.	< 0,18	-----	
1,3-Dichloorpropan	µg/l	< 0,25		
1,3-Dichloorpropan	rekenw.	< 0,18	-----	
Tribroommethaan (bromofom)	µg/l	< 2		
Tribroommethaan (bromofom)	rekenw.	< 1	D<=I	
Tetrachloormethaan (Tetra)	µg/l	< 0,1		
Tetrachloormethaan (Tetra)	rekenw.	< 0,1	<T	
1,1-Dichloorethaan	µg/l	< 0,6		
1,1-Dichloorethaan	rekenw.	< 0,4	<S	
1,2-Dichloorethaan	µg/l	< 0,6		
1,2-Dichloorethaan	rekenw.	< 0,4	<S	
1,2-Dichloorpropan	µg/l	< 0,25		
1,2-Dichloorpropan	rekenw.	< 0,18	-----	
1,1,1-Trichloorethaan	µg/l	< 0,1		
1,1,1-Trichloorethaan	rekenw.	< 0,1	<T	
1,1,2-Trichloorethaan	µg/l	< 0,1		
1,1,2-Trichloorethaan	rekenw.	< 0,1	<T	
Trichlooretheen (Tri)	µg/l	< 0,6		
Trichlooretheen (Tri)	rekenw.	< 0,4	<S	
Tetrachlooretheen (Per)	µg/l	< 0,1		
Tetrachlooretheen (Per)	rekenw.	< 0,1	<T	
Vinylchloride	µg/l	< 0,1		
Vinylchloride	rekenw.	< 0,1	<T	
Dichloorpropanen (0,7 som, 1,1+1,2+1,3)	µg/l	0,52	<S	
1,2-Dichloorethenen	µg/l	0,14	<T	

Watermonster		70401-1-1		
Datum		20-3-2013		
Filterdiepte (m -mv)		1,80 - 2,80		
(som, 0.7 facto)				
Dichloormethaan	µg/l	< 0,2		
Dichloormethaan	rekenw.	< 0,1	<T	
Trichloormethaan (Chloroform)	µg/l	< 0,6		
Trichloormethaan (Chloroform)	rekenw.	< 0,4	<S	
cis + trans-1,2-Dichlooretheen	µg/l			
cis + trans-1,2-Dichlooretheen	rekenw.	0,14		
1,1-Dichlooretheen	µg/l	< 0,1		
1,1-Dichlooretheen	rekenw.	< 0,1	<T	
cis-1,2-Dichlooretheen	µg/l	< 0,1		
cis-1,2-Dichlooretheen	rekenw.	< 0,1	-----	
trans-1,2-Dichlooretheen	µg/l	< 0,1		
trans-1,2-Dichlooretheen	rekenw.	< 0,1	-----	
Dichloorpropaan	µg/l			
Dichloorpropaan	rekenw.	0,53		
CKW (som)	µg/l	< 3,2	-----	
AROMATISCHE VERBINDINGEN				
Xylenen (som, 0.7 factor)	µg/l	0,33	>S	
BTEX (som)	µg/l	< 1,1		
BTEX (som)	rekenw.	< 0,8	-----	
Styreen (Vinylbenzeen)	µg/l	< 0,3		
Styreen (Vinylbenzeen)	rekenw.	< 0,2	<S	
Benzeen	µg/l	< 0,2		
Benzeen	rekenw.	< 0,1	<S	
Ethylbenzeen	µg/l	< 0,3		
Ethylbenzeen	rekenw.	< 0,2	<S	
Tolueen	µg/l	< 0,3		
Tolueen	rekenw.	< 0,2	<S	
Xylenen (som)	µg/l			
Xylenen (som)	rekenw.	0,33		
meta-/para-Xyleen (som)	µg/l	0,26		
meta-/para-Xyleen (som)	rekenw.	0,26	-----	
ortho-Xyleen	µg/l	< 0,1		
ortho-Xyleen	rekenw.	< 0,1	-----	
Som 16 Aromatische oplosmiddelen	µg/l			
Som 16 Aromatische oplosmiddelen	rekenw.	1,1		
OVERIGE (ORGANISCHE) VERBINDINGEN				
Minerale olie C10 - C12	µg/l	< 8		
Minerale olie C10 - C12	rekenw.	< 6	-----	
Minerale olie C12 - C16	µg/l	< 15		
Minerale olie C12 - C16	rekenw.	< 11	-----	
Minerale olie C16 - C21	µg/l	< 16		
Minerale olie C16 -	rekenw.	< 11	-----	

Watermonster		70401-1-1			
Datum		20-3-2013			
Filterdiepte (m -mv)		1,80 - 2,80			
C21					
Minerale olie C21 - C30	µg/l	< 31			
Minerale olie C21 - C30	rekenw.	< 22	-----		
Minerale olie C30 - C35	µg/l	< 15			
Minerale olie C30 - C35	rekenw.	< 11	-----		
Minerale olie C35 - C40	µg/l	< 15			
Minerale olie C35 - C40	rekenw.	< 11	-----		
Minerale olie C10 - C40	µg/l	< 100			
Minerale olie C10 - C40	rekenw.	< 70	<T		

?	=	
<	=	kleiner dan de detectielimiet
-----	=	Geen toetsnorm aanwezig
GM	=	Geen meetwaarde aanwezig
<S	=	kleiner of gelijk aan de streefwaarde (S)
>S	=	groter dan S en kleiner of gelijk aan de tussenwaarde (T)
>T	=	groter dan T en kleiner of gelijk aan de interventiewaarde (I)
>I	=	groter dan I
#@#	=	Kleiner of gelijk aan interventiewaarde, er is geen streefwaarde
*	=	groter dan de streefwaarde er is geen interventiewaarde (trigger)
<S	=	detectielimiet kleiner dan of gelijk aan S
<T	=	detectielimiet groter dan S en kleiner dan of gelijk aan T
D<=I	=	detectielimiet kleiner of gelijk aan interventiewaarde, er is geen streefwaarde
<I	=	detectielimiet groter dan T en kleiner of gelijk aan I
<	=	detectielimiet groter dan I
D>S	=	detectielimiet groter dan streefwaarde, er is geen interventiewaarde
#	=	verhoogde rapportagegrens

Tabel 4: Grondwaternormen van de Wet Bodembescherming

		S	T	I	
METALEN					
Barium [Ba]	µg/l	50	338	625	
Cadmium [Cd]	µg/l	0,40	3,2	6,0	
Kobalt [Co]	µg/l	20	60	100	
Koper [Cu]	µg/l	15	45	75	
Kwik [Hg]	µg/l	0,050	0,18	0,30	
Nikkel [Ni]	µg/l	15	45	75	
Molybdeen [Mo]	µg/l	5,0	153	300	
Lood [Pb]	µg/l	15	45	75	
Zink [Zn]	µg/l	65	433	800	
PAK					
Naftaleen	µg/l	0,010	35	70	
GECHLOOREERDE KOOLWATERSTOFFEN					
Tribroommethaan (bromoform)	µg/l			630	
Tetrachloormethaan (Tetra)	µg/l	0,010	5,0	10,0	
1,1-Dichloorethaan	µg/l	7,0	454	900	
1,2-Dichloorethaan	µg/l	7,0	204	400	
1,1,1-Trichloorethaan	µg/l	0,010	150	300	
1,1,2-Trichloorethaan	µg/l	0,010	65	130	
Trichlooretheen (Tri)	µg/l	24	262	500	

		S	T	I	
Tetrachlooretheen (Per)	µg/l	0,010	20	40	
Vinylchloride	µg/l	0,010	2,5	5,0	
Dichloorpropanen (0,7 som, 1,1+1,2+1,3)	µg/l	0,80	40	80	
1,2-Dichloorethenen (som, 0,7 facto)	µg/l	0,010	10,0	20	
Dichloormethaan	µg/l	0,010	500	1000	
Trichloormethaan (Chloroform)	µg/l	6,0	203	400	
1,1-Dichlooretheen	µg/l	0,010	5,0	10,0	
AROMATISCHE VERBINDINGEN					
Xylenen (som, 0.7 factor)	µg/l	0,20	35	70	
Styreen (Vinylbenzeen)	µg/l	6,0	153	300	
Benzeen	µg/l	0,20	15	30	
Ethylbenzeen	µg/l	4,0	77	150	
Tolueen	µg/l	7,0	504	1000	
OVERIGE (ORGANISCHE) VERBINDINGEN					
Minerale olie C10 - C40	µg/l	50	325	600	
*: Diep grondwater					

BoToVa T4 RBK Beoordeling kwaliteit van grond bij toepassing in oppervlaktewaterlichamen

Uw projectnummer	704
Projectnaam	TenneT380Kv N-W
Ordernummer	B02032.0003777
Datum monstername	17-04-2015
Monsternemer	Marcel la Crois
Certificaatnummer	2015043226
Startdatum	21-04-2015
Rapportagedatum	27-04-2015

Analyse	Eenheid	704001BS_N (30-€)	Oordeel
Bodemtype correctie			
Organische stof		3,4	
Korrelgrootte < 2 µm		40,5	
Bodemkundige analyses			
Droge stof	% (m/m)	34,7	
Organische stof	% (m/m) ds	3,4	
Gloeirest	% (m/m) ds	93,8	
Korrelgrootte < 2 µm	% (m/m) ds	40,5	
Metalen			
Barium (Ba)	mg/kg ds	32	
Cadmium (Cd)	mg/kg ds	<0,20	<=AW
Kobalt (Co)	mg/kg ds	6,1	<=AW
Koper (Cu)	mg/kg ds	9,1	<=AW
Kwik (Hg)	mg/kg ds	<0,050	<=AW
Molybdeen (Mo)	mg/kg ds	<1,5	<=AW
Nikkel (Ni)	mg/kg ds	20	<=AW
Lood (Pb)	mg/kg ds	20	<=AW
Zink (Zn)	mg/kg ds	68	<=AW
Minerale olie			
Minerale olie (C10-C12)	mg/kg ds	6,9	
Minerale olie (C12-C16)	mg/kg ds	12	
Minerale olie (C16-C21)	mg/kg ds	14	
Minerale olie (C21-C30)	mg/kg ds	15	
Minerale olie (C30-C35)	mg/kg ds	15	
Minerale olie (C35-C40)	mg/kg ds	7,3	
Minerale olie totaal (C10-C40)	mg/kg ds	70	A
Chromatogram olie (GC)		Zie bijl.	
Polychloorbifenylen, PCB			
PCB 28	mg/kg ds	<0,0010	<=AW
PCB 52	mg/kg ds	<0,0010	<=AW
PCB 101	mg/kg ds	<0,0010	<=AW
PCB 118	mg/kg ds	<0,0010	<=AW
PCB 138	mg/kg ds	<0,0010	<=AW
PCB 153	mg/kg ds	<0,0010	<=AW
PCB 180	mg/kg ds	<0,0010	<=AW
PCB (som 7) (factor 0,7)	mg/kg ds	0,0049	<=AW
Polycyclische Aromatische Koolwaterstoffen, PAK			
Naftaleen	mg/kg ds	0,24	
Fenantheen	mg/kg ds	<0,050	
Anthraceen	mg/kg ds	<0,050	
Fluorantheen	mg/kg ds	0,07	
Benzo(a)anthraceen	mg/kg ds	<0,050	
Chryseen	mg/kg ds	<0,050	
Benzo(k)fluorantheen	mg/kg ds	<0,050	
Benzo(a)pyreen	mg/kg ds	<0,050	
Benzo(ghi)peryleen	mg/kg ds	<0,050	
Indeno(123-cd)pyreen	mg/kg ds	<0,050	
PAK VROM (10) (factor 0,7)	mg/kg ds	0,59	<=AW

Legenda

Nr.	Monster	Analytico-nr	Oordeel
1	704001BS_N (30-60)	8543049	Klasse A

<= achtergrondwaarde

<= AW

Deze toetsing is m.b.v. BoToVa uitgevoerd,

Zie voor info: <http://www.rwsleefomgeving.nl/onderwerpen/bodem-ondergrond/bbk/instrumenten/botova/>
Eurofins Analytico B.V. is niet verantwoordelijk voor de uitkomst van deze toetsing.Mocht u een probleem in deze toetsing signaleren, dan verzoeken wij u vriendelijk dit door te geven aan pais.helpdesk@eurofins.com

BoToVa T5 Beoordeling kwaliteit van bagger bij verspreiden op aangrenzend perceel

Uw projectnummer	704
Projectnaam	TenneT380Kv N-W
Ordernummer	B02032.0003777
Datum monstername	17-04-2015
Monsternemer	Marcel la Crois
Certificaatnummer	2015043226
Startdatum	21-04-2015
Rapportagedatum	27-04-2015

Analyse	Eenheid	704001BS_N (30-€)	Oordeel
Bodemtype correctie			
Organische stof		3,4	
Korrelgrootte < 2 µm		40,5	
Bodemkundige analyses			
Droge stof	% (m/m)	34,7	
Organische stof	% (m/m) ds	3,4	
Gloeirest	% (m/m) ds	93,8	
Korrelgrootte < 2 µm	% (m/m) ds	40,5	
Metalen			
Barium (Ba)	mg/kg ds	32	
Cadmium (Cd)	mg/kg ds	<0,20	Verspreidbaar
Kobalt (Co)	mg/kg ds	6,1	
Koper (Cu)	mg/kg ds	9,1	
Kwik (Hg)	mg/kg ds	<0,050	
Molybdeen (Mo)	mg/kg ds	<1,5	
Nikkel (Ni)	mg/kg ds	20	
Lood (Pb)	mg/kg ds	20	
Zink (Zn)	mg/kg ds	68	
Minerale olie			
Minerale olie (C10-C12)	mg/kg ds	6,9	
Minerale olie (C12-C16)	mg/kg ds	12	
Minerale olie (C16-C21)	mg/kg ds	14	
Minerale olie (C21-C30)	mg/kg ds	15	
Minerale olie (C30-C35)	mg/kg ds	15	
Minerale olie (C35-C40)	mg/kg ds	7,3	
Minerale olie totaal (C10-C40)	mg/kg ds	70	Verspreidbaar
Chromatogram olie (GC)		Zie bijl.	
Polychloorbifenylen, PCB			
PCB 28	mg/kg ds	<0,0010	
PCB 52	mg/kg ds	<0,0010	
PCB 101	mg/kg ds	<0,0010	
PCB 118	mg/kg ds	<0,0010	
PCB 138	mg/kg ds	<0,0010	
PCB 153	mg/kg ds	<0,0010	
PCB 180	mg/kg ds	<0,0010	
PCB (som 7) (factor 0,7)	mg/kg ds	0,0049	
Polycyclische Aromatische Koolwaterstoffen, PAK			
Naftaleen	mg/kg ds	0,24	
Fenanthreen	mg/kg ds	<0,050	
Anthraceen	mg/kg ds	<0,050	
Fluorantheen	mg/kg ds	0,07	
Benzo(a)anthraceen	mg/kg ds	<0,050	
Chryseen	mg/kg ds	<0,050	
Benzo(k)fluorantheen	mg/kg ds	<0,050	
Benzo(a)pyreen	mg/kg ds	<0,050	
Benzo(ghi)peryleen	mg/kg ds	<0,050	
Indeno(123-cd)pyreen	mg/kg ds	<0,050	
PAK VROM (10) (factor 0,7)	mg/kg ds	0,59	

Legenda

Nr.	Monster	Analytico-nr	Oordeel
1	704001BS_N (30-60)	8543049	Verspreidbaar

<= achtergrondwaarde

<= AW

Deze toetsing is uitgevoerd met behulp van BoToVa.

Zie voor info: <http://www.rwsleefomgeving.nl/onderwerpen/bodem-ondergrond/bbk/instrumenten/botova/>

PAIS kan op dit moment niet alle gegevens komend van BoToVa tonen.

Het oordeel op monsterniveau is echter correct.

TOETSINGSKADER

WET BODEMBESCHERMING

Toetsing van de analysesresultaten van grond- en grondwater heeft plaatsgevonden aan de hand van het toetsingskader zoals gedefinieerd in de bijlage 1 van de Circulaire bodemsanering 2012. Onderstaande toetswaarden worden gehanteerd om de mate van bodemverontreiniging weer te geven. De toetswaarden zijn gebaseerd op humaan-toxicologische en ecotoxicologische uitgangspunten (RIVM studies) en beleidsmatige overwegingen (NOBO rapport).

§ Interventiewaarden (I)

De interventiewaarden bodemsanering geven het concentratieniveau voor verontreinigingen in grond en grondwater aan waarboven ernstige vermindering of dreigende vermindering optreedt van de functionele eigenschappen die de bodem heeft voor mens, plant en dier. Bij gehalten boven de interventiewaarde is mogelijk sprake van (een geval van) ernstige verontreiniging en is er mogelijk een saneringsnoodzaak.

§ Streefwaarden grondwater (S)

De streefwaarden gelden als referentiewaarden en hebben betrekking op de in de natuur voorkomende achtergrondwaarden in het grondwater of op detectiegrenzen bij stoffen die niet in het natuurlijk milieu voorkomen.

§ Achtergrondwaarden grond (AW)

De achtergrondwaarden gelden als referentiewaarden waar relatief onbelaste gebieden (natuur en landbouwgebieden) voor 95 % aan voldoen. Grond die aan de AW voldoet is blijvend geschikt voor alle bodemfuncties (waaronder moestuin, natuur en landbouw).

§ Tussenwaarde ($\frac{1}{2}$ (AW+I)) resp. ($\frac{1}{2}$ (S+I))

De tussenwaarde is een grens die aan geeft dat er een nader onderzoek noodzakelijk is.

De genoemde toetswaarden voor grond zijn afhankelijk van het bodemtype.

De toetswaarden worden op basis van het percentages organische stof en lutum berekend.

BESLUIT BODEMKWALITEIT

Op toepassing van grond en baggerspecie (op of in de landbodem en in oppervlaktewater en verspreiding van baggerspecie in oppervlaktewater) is het Besluit bodemkwaliteit van toepassing. Daarin kunnen lokale (water)bodembeheerders kiezen tussen generiek en gebiedspecifiek beleid of het overgangsbeleid.

Gebiedspecifiek beleid

Met het gebiedspecifiek beleid kunnen lokale landbodem en waterkwaliteitsbeheerders zelf bodemkwaliteitsnormen vaststellen. Als randvoorwaarden geldt dat sprake moet zijn van stand still op gebiedsniveau. De normen in het gebiedspecifieke kader worden lokale Maximale waarden genoemd.

Generiek beleid

Binnen het generieke (landelijke) beleid is het toetsingskader gebaseerd op een klassenindeling voor kwaliteit en functie. Uitgangspunt bij toepassing van grond en baggerspecie binnen het generieke kader is, dat de kwaliteit moet aansluiten bij de functie van de bodem en dat de lokale (water)bodemkwaliteit op klasse niveau niet mag verslechteren en waar mogelijk verbetert.

Landbodem

§ Binnen het generieke kader zijn voor toepassing op landbodem twee functieklassen onderscheiden: Wonen en Industrie. Daarnaast zijn er landelijke achtergrondwaarden vastgesteld.

§ De indeling van de kwaliteit van toe te passen partijen grond is als volgt:

§ Vrij toepasbaar. Een partij grond is vrij toepasbaar wanneer deze voldoet aan de achtergrondwaarden. Bij toetsing aan de achtergrondwaarden wordt echter wel een versoepelende toetsingsregel toegepast:

De kwaliteit van de grond of baggerspecie overschrijdt niet de achtergrondwaarden als bij meting van 7-16 parameters het rekenkundig gemiddelde gehalten van maximaal 2 stoffen verhoogd zijn ten opzichte van de achtergrondwaarden.

- § Bodemfunctieklasse wonen. Een partij grond voldoet aan de bodemfunctieklasse wonen indien deze de maximale waarden van bodemfunctieklasse wonen niet overschrijdt.
- § Bodemfunctieklasse industrie. Een partij grond voldoet aan de bodemfunctieklasse industrie indien deze de maximale waarden van bodemfunctieklasse industrie niet overschrijdt.

Niet toepasbaar. Een partij grond is niet toepasbaar wanneer deze niet voldoet aan de maximale waarden van bodemfunctieklasse industrie.

Waterbodem

In het generieke toetsingskader wordt de bodem onder oppervlaktewater uitgedrukt in "voldoet aan de achtergrondwaarden" of kwaliteitsklasse A of B:

- § Achtergrondwaarden. Een partij grond of baggerspecie is vrij toepasbaar wanneer deze voldoet aan de achtergrondwaarden. Bij toetsing aan de achtergrondwaarden wordt echter wel een versoepelende toetsingsregel toegepast:

De kwaliteit van de grond of baggerspecie overschrijdt niet de achtergrondwaarden als bij meting van 7-16 parameters het rekenkundig gemiddelde gehalten van maximaal 2 stoffen verhoogd zijn ten opzichte van de achtergrondwaarden.

- § Kwaliteitsklasse A. Er is sprake van kwaliteitsklasse A indien de rekenkundige gemiddelden van de gehalten van de gemeten stoffen in de bodem of in de bodemkwaliteitszone de achtergrondwaarden overschrijden, maar niet de maximale waarden voor kwaliteitsklasse A.
- § Kwaliteitsklasse B. Er is sprake van kwaliteitsklasse B indien de rekenkundige gemiddelden van de gehalten van de gemeten stoffen in de bodem of in de bodemkwaliteitszone de maximale waarden voor kwaliteitsklasse A overschrijden, maar niet de maximale waarden voor kwaliteitsklasse B.



Maximale waarden conform Besluit bodemkwaliteit
Achtergrond- en interventiewaarden landbodem conform Wet Bodembescherming (Wbb)
Circulaire 2009, Staatscrt. 3 april 2012

Oprichtgever:
 Projectnaam:
 Projectnummer:

Organische stof / humus (%)	10,0	10 < humus < 30, rekenwaarde:	10,0	% <i>geldt voor PAK</i>
		2 < humus < 30, rekenwaarde:	10,0	% <i>geldt voor overige org. verbindingen</i>
		humus > 2, rekenwaarde:	10,0	% <i>geldt voor zware metalen</i>
Lutum (%)	25,0	lutum > 2, rekenwaarde:	25,0	% <i>geldt voor zware metalen</i>

Datum:
7-nov-12

	Achtergrond- en interventiewaarden Wbb (gehalten in mg/kg d.s.)			Achtergrond en maximale waarden voor grond en baggerspecie uit Besluit bodemkwaliteit (gehalten in mg/kg d.s.)						
	Achtergrondwaarde	Tussenwaarde landbodem	Interventiewaarde landbodem	toepassen op of in de bodem			grootschalige toepassingen op of in de bodem		toetsingsregel achtergrondwaarden	
	AW	½(AW+I)	I	maximale altijd toepasbaar	waarde klasse wonen	maximale waarde klasse industrie	maximale waarde	maximale emissie waarden	emissie toetswaarden	<2xAW en <max.waarde klasse wonen
<u>Metalen</u>										
barium	190	555	920	190	550	920	4,1	413	380	
cadmium	0,60	6,8	13,0	0,60	1,20	4,3	0,051	4,3	1,20	
kobalt	15,0	103	190	15,0	35,0	190	0,240	130	30,0	
koper	40	115	190	40	54	190	1,00	113	54	
kwik	0,15	18	36	0,15	0,83	4,8	0,49	4,8	0,30	
lood	50	290	530	50	210	530	15,0	308	100	
molybdeen	1,5	96	190	1,5	88	190	0,48	105	3,0	
nikkel	35	68	100	35	39	100	0,210	100	70	
zink	140	430	720	140	200	720	2,10	430	200	
<u>Polycyclische aromatische koolwaterstoffen (PAK)</u>										
PAK (som 10)	1,5	21	40	1,5	6,8	40			3,0	
<u>Gechloroerde koolwaterstoffen</u>										
polychloorbifenylen (PCB's)										
PCB's (som 7, incl. PCB 118)	0,0200	0,51	1,00	0,0200	0,0200	0,50			0,0400	
<u>Overige stoffen</u>										
minerale olie	190	2595	5000	190	190	500			190	

Streef-, achtergrond- en interventiewaarden grond en grondwater conform Wet Bodembescherming (Wbb), Circulaire 2009, Staatscrt. 3 april 2012



Datum:

7-nov-12

Opdrachtgever:

Projectnaam:

Projectnummer:

Organische stof / humus (%)	10,0	10 < humus < 30, rekenwaarde:	10,0	% geldt voor PAK
		2 < humus < 30, rekenwaarde:	10,0	% geldt voor overige org. verbindingen
		humus > 2, rekenwaarde:	10,0	% geldt voor zware metalen
Lutum (%)	25,0	lutum > 2, rekenwaarde:	25,0	% geldt voor zware metalen

	Achtergrond- en interventiewaarden Wbb			streef- en interventiewaarden Wbb ondiep grondwater (<10 m-mv)		
	Achtergrondwaarde grond AW	Tussenwaarde grond ½(AW+I)	Interventiewaarde grond I	Achtergrondwaarde grondwater S	Tussenwaarde grondwater ½(S+I)	Interventiewaarde grondwater I
	mg/kg ds			µg/l		
<u>Metalen</u>						
barium	190	555	920	50	338	625
cadmium	0,60	6,8	13,0	0,40	3,2	6,0
kobalt	15,0	103	190	20	60	100
koper	40	115	190	15	45	75
kwik	0,15	18	36	0,050	0,18	0,30
lood	50	290	530	15	45	75
molybdeen	1,5	96	190	5,0	153	300
nikkel	35	68	100	15	45	75
zink	140	430	720	65	433	800
<u>Aromatische stoffen</u>						
benzeen	0,200	0,65	1,10	0,20	15	30
tolueen	0,200	16,1	32,0	7,0	504	1.000
ethylbenzeen	0,200	55	110	4,0	77	150
xylenen (som o-, m-, p-xyleen)	0,450	8,7	17,0	0,20	35	70
styreen (vinylbenzeen)	0,250	43,1	86	6,0	153	300
naftaleen	-	-	-	0,010	35	70
<u>Polycyclische aromatische koolwaterstoffen (PAK)</u>						
PAK (som 10)	1,5	21	40	-	-	-
<u>Gechloreerde koolwaterstoffen</u>						
<u>polychloorbifenylen (PCB's)</u>						
PCB's (som 7, incl. PCB 118)	0,0200	0,51	1,00	0,010	0,010	0,010
<u>Overige stoffen</u>						
minerale olie	190	2.595	5.000	50	325	600

Kwaliteitsborging

De genoemde werkzaamheden zijn uitgevoerd in overeenstemming met de regelgeving die bekend is onder de naam Kwalibo (=kwaliteitsborging in het bodembeheer). ARCADIS Nederland B.V., vestiging Assen en uitvoerend Veldwerkbureau Poelsema zijn gecertificeerd en erkend voor de genoemde werkzaamheden. Dit houdt in dat:





- § de werkzaamheden conform BRL SIKB 2000 en VKB-protocol 2001, 2002 en 2003 zijn uitgevoerd door een gecertificeerd en erkend bedrijf. Dit rapport draagt daarom het keurmerk 'kwaliteitswaarborg bodembeheer SIKB'.
- § de veldwerkzaamheden zijn uitgevoerd door erkende medewerkers;
- § de grond- en grondwatermonsters zijn (voor)behandeld middels de AS3000 methode in het door de Raad voor de Accreditatie erkende laboratorium Eurofins Analytico te Barneveld.



Conform de eisen uit de BRL SIKB 2000 melden wij het volgende:








- § De werkzaamheden waarop deze rapportage betrekking heeft, zijn conform BRL SIKB 2000 getoetst op partijdigheid. Daarom vermelden wij dat de uitvoerder van het veldwerk voor milieuhygiënisch bodemonderzoek een ander is dan de eigenaar van het terrein waarop het veldwerk betrekking heeft.

Colofon / Verantwoording uitvoering veldwerkzaamheden (BRL 2000)

Colofon					
Uitvoering:	Poelsema Veldwerkbureau De Kampen 19 8325 DD Vollenhove Tel: 0527-242000 Fax: 0527-241730 www.poelsemaveldwerk.nl e-mail: info@poelsemaveldwerk.nl				
Opdrachtgever:	ARCADIS Nederland BV				
Projectnaam:	TenneT 380 KV Noord-West				
Projectnummer:	B02032.000377, mastlocatie 704.				
Verantwoording					
	<i>VKB Protocol</i>	<i>Naam veldwerker</i>	<i>(start) datum</i>	<i>Paraaf</i>	
Verklaring werkzaamheden uitgevoerd in onafhankelijkheid van de opdrachtgever en conform de eisen van de BRL 2000 en onderliggende protocollen	2001	J. Uitham	07-03-13		
	2002	J. Uitham	20-03-13		
	2003	M.P la Crois	17-04-15		
	2018				
	<i>VKB Protocol</i>	<i>Omschrijving afwijking</i>			
Afgeweken van BRL 2000	2001				
	2002				
	2003				
	2018				

- *VKB P-2001: plaatsen van handboringen en peilbuizen, maken van boorbeschrijvingen, nemen van grondmonsters en waterpassen*
- *VKB P-2002: nemen van grondwatermonsters*
- *VKB P-2003: veldwerk bij milieuhygiënisch waterbodemonderzoek*
- *VKB P-2018: locatie-inspectie en monsterneming van asbest in bodem*

Colofon / Verantwoording uitvoering veldwerkzaamheden (BRL 2000)

Colofon				
Uitvoering:	Poelsema Veldwerkbureau De Kampen 19 8325 DD Vollenhove Tel: 0527-242000 Fax: 0527-241730 www.poelsemaveldwerk.nl e-mail: info@poelsemaveldwerk.nl			
Opdrachtgever:	Arcadis Nederland BV			
Projectnaam:	TenneT 380 KV Noord-West			
Projectnummer:	B02032.000377			
Verantwoording				
	<i>VKB Protocol</i>	<i>Naam veldwerker</i>	<i>(start)datum</i>	<i>Paraaf</i>
Verklaring werkzaamheden uitgevoerd in onafhankelijkheid van de opdrachtgever en conform de eisen van de BRL 2000 en onderliggende protocollen	2001	J. Uitham	11-10-2012	
	2002	J. Uitham	11-10-2012	
	2003	J. Uitham	11-10-2012	
	2001	M la Crois	11-10-2012	
	2002	M la Crois	11-10-2012	
	2003	M la Crois	11-10-2012	
	2002	H Hemeltjen	11-10-2012	
	<i>VKB Protocol</i>	<i>Omschrijving afwijking</i>		
Afgeweken van BRL 2000		Er is besloten om 1 colofon te gebruiken ivm het grote aantal kleine repeterende projecten binnen dit project. Indien er afwijkingen conform de BRL 2000 zijn worden deze in de tekst van de rapportage verwerkt.		

- VKB P-2001: plaatsen van handboringen en peilbuizen, maken van boorbeschrijvingen, nemen van grondmonsters en waterpassen
- VKB P-2002: nemen van grondwatermonsters
- VKB P-2003: veldwerk bij milieuhygiënisch waterbodemonderzoek
- VKB P-2018: locatie-inspectie en monsterneming van asbest in bodem

6 Archeologisch onderzoek

Verantwoording

Titel: Archeologisch onderzoek: Project: Noord – West 380 kV
Deelgebied: 1
Mastnummer: 704

Projectnummer: B02032.000377.001

Referentienummer: T206878

Revisie: 1.0

Datum: 24 juni 2015

Auteur(s): W.A. Ytsma (ARCADIS) & E. Goossens (RAAP)

Gecontroleerd door: D.G. Bedeaux (ARCADIS)

Goedgekeurd door: J. Assink

Paraaf goedgekeurd:



Contact: TenneT380kVnw@ARCADIS.nl

Bevoegd gezag: Gemeente Loppersum
Contactpersoon: T. Swijghuizen

Aanleiding: Bodemverstorende werkzaamheden mast 704

Archeoregio: Fries-Gronings kleigebied

AMK-terrein: Niet van toepassing

Archis2: 53945

Documentatie (beheer en plaats): ARCADIS & RAAP Archeologisch Adviesbureau, regio Noord en Oost

INHOUDSOPGAVE

Samenvatting

6.1 Inleiding

6.2 Bureauonderzoek

6.3 Veldonderzoek

6.4 Conclusies en aanbevelingen

Literatuur en bronnen

6.5 Bijlagen H6

Bijlage 6-1: Ligging onderzoeksgebied op topografische ondergrond met archeologische gegevens.

Bijlage 6-2: Ligging onderzoeksgebied op de archeologische verwachtingskaart en beleidsadvieskaart gemeente Loppersum.

Bijlage 6.3: Ligging boorpunten veldonderzoek.

Samenvatting

Volgens ARCHIS bevinden zich in het onderzoeksgebied geen bekende archeologische resten. Er komen geen historische elementen voor.

Op basis van het bureauonderzoek en cultuurtechnische boringen kan aan het plangebied een middelhoge verwachting worden toegekend, echter de gemeentelijke kaart hanteert hier een lage archeologische verwachting. Op basis van het bureauonderzoek en de cultuurtechnische boringen wordt door ARCADIS geen aanvullend onderzoek geadviseerd.

6.1 Inleiding

6.1.1 Aanleiding en beleidskader

Binnen het geheel van de vergunningaanvragen is ook archeologisch vooronderzoek verplicht gesteld. Dit omdat bij graafwerkzaamheden ten behoeve van de funderingen van de nieuwe bi-pole masten mogelijk behoudenswaardige aanwezige archeologische resten beschadigd of zelfs vernietigd kunnen worden. Daartoe is er in eerste instantie een bureauonderzoek uitgevoerd om tot een gespecificeerde archeologische verwachting voor het plangebied te komen. Ter toetsing hiervan zijn vervolgens verkennende boringen verricht.

De Wet op de archeologische monumentenzorg (Wamz) is 1 september 2007 in werking getreden. Hiermee zijn de uitgangspunten van het Europese Verdrag van Malta binnen de Nederlandse wetgeving geïmplementeerd. Het belangrijkste uitgangspunt van de nieuwe wet is om archeologische resten in de ondergrond (ter plekke) te behouden, omdat de bodem nu eenmaal de beste conserveringsomgeving is (behoud in-situ).

Het onderzoek is uitgevoerd volgens de normen van de archeologische beroepsgroep (zie artikel 24 van het Besluit archeologische monumentenzorg). De Kwaliteitsnorm Nederlandse Archeologie (KNA, versie 3.2), beheerd door de Stichting Infrastructuur Kwaliteitsborging Bodembeheer (SIKB; www.sikb.nl), geldt in de praktijk als richtlijn. Deze is aangevuld met door de diverse overheden geldende richtlijnen voor archeologisch onderzoek.

6.2 Bureauonderzoek

6.2.1 Doelstelling

In het voortraject is door Archeologic een Achtergronddocument Archeologie MER Noord-West 380 kV opgesteld. Hierin zijn onder meer het initiatief en de verschillende alternatieven nader beschreven en zijn de alternatieven met elkaar vergeleken op milieueffecten wat betreft archeologie. Daarnaast is door The Missing Link een Archeologieplan Noord-West 380 kV opgesteld. Dit archeologieplan geeft informatie voor het inpassingsplan en het aanvragen van eventuele vergunningen. In opdracht van ARCADIS heeft RAAP Archeologisch Adviesbureau in oktober 2012 in het kader van de archeologische monumentenzorg een archeologisch bureauonderzoek uitgevoerd conform het PvE. Dit bureauonderzoek betreft een detaillering van deze onderzoeken op mastniveau. Het onderzoek dient te worden uitgevoerd omdat realisatie van de plannen kan leiden tot aantasting of vernietiging van (mogelijk) aanwezige behoudenswaardige archeologische resten. Het doel van het bureauonderzoek is het verwerven van informatie, aan de hand van bestaande bronnen, over bekende of verwachte archeologische waarden in, of in de nabije omgeving van, het onderzoeksgebied, om daarmee vast te stellen of er behoudenswaardige archeologische resten aanwezig zijn die (mogelijk) bedreigd worden door de geplande inrichting. Verder dient het bureauonderzoek inzicht te geven in de aard van mogelijk aanwezige behoudenswaardige archeologische resten én de fysieke kenmerken om deze effectief op te sporen, of verder te waarderen. Het archeologisch bureauonderzoek is gebaseerd op VKA 2.8. Voor het kaartmateriaal is dan ook gebruik gemaakt van VKA 2.8. De cultuurtechnische en milieuhygiënische boringen worden tevens door ARCADIS beoordeeld.

Het oorspronkelijke bureauonderzoek is in 2012 opgesteld op basis van het voorkeursalternatief 2.0. In 2015 is het voorkeursalternatief 2.8 van kracht geworden. Het verschil tussen VKA 2.0 en VKA 2.8 betrof voor voorliggende mast meer dan 100 meter. Daarom is in april 2015 het bureauonderzoek geactualiseerd en opnieuw uitgevoerd. Voorliggend bureauonderzoek betreft dus het voorkeursalternatief 2.8.

6.2.2 Geomorfologie en bodem

Geomorfologie volgens geomorfologische kaart:

Geomorfologiecode: 1M35

Geomorfologieomschrijving: Vlake van getij-afzettingen

Bodem volgens bodemkaart:

Bodemcode: pMn86C-V

Bodemomschrijving: Kalkarme leek-/woudeerdgronden; klei, profielverloop 3, of 3 en 4 of 4

6.2.3 Archeologie

Bekende archeologische resten (ARCHIS)

Volgens ARCHIS bevinden zich in het onderzoeksgebied geen bekende archeologische resten.

Bekende archeologische gegevens uit andere bronnen

De kadastrale minuut uit circa 1832 bevat geen concrete aanwijzingen voor de aanwezigheid van archeologische resten in het onderzoeksgebied.

Voorgaand archeologisch onderzoek (ARCHIS)

In het onderzoeksgebied is niet eerder archeologisch onderzoek uitgevoerd.

In het plangebied is niet eerder archeologisch onderzoek uitgevoerd.

6.2.4 Archeologische verwachting volgens bekende bronnen

Op de archeologische verwachtingskaart en beleidsadvieskaart gemeente Loppersum geldt voor het plangebied de verwachting: laag. Daarmee geldt geen onderzoeksplicht.

6.2.5 Gespecificeerde archeologische verwachting

Op basis van het voorkomen van een vlakte van getij-afzettingen bestaande uit klei en het ontbreken van vindplaatsen geldt in het plangebied een middelhoge archeologische verwachting voor resten uit de periode IJzertijd tot en met Late Middeleeuwen

Voor de periode van de landbouwers bestaat de kans op het voorkomen van nederzettingen, bestaande uit resten van bijvoorbeeld woongebouwen, bijgebouwen, (percelerings)greppels en afval/waterput(ten).

Als prospectiekenmerken van de eventueel aanwezige archeologische resten kunnen worden benoemd:

- Een aaneengesloten archeologische laag, gekenmerkt door een afwijkende kleur ten opzichte van de eronder en erboven liggende laag;
- De aanwezigheid van mogelijk antropogene objecten als houtskool, verbrande klei/leem, bot, steen en artefacten (voornamelijk aardewerk en vuursteen) in een matig tot hoge dichtheid (> 40 vondsten groter dan 4 mm per m²) en fosfaat;
- De veronderstelde ligging van de archeologische laag bevindt zich naar verwachting in het klei/veenpakket.

6.2.6 Onderzoeksvoorstel vervolgonderzoek

Op basis van het bureauonderzoek van RAAP blijkt het plangebied op een vlakte van getij-afzettingen te liggen waarin in sommige gevallen een middelhoge archeologische verwachting kan worden toegekend. Echter, aangezien het gemeentelijk beleid hier een lage verwachting hanteert, adviseert ARCADIS hierin geen verder archeologisch onderzoek.

6.3 Veldonderzoek

6.3.1 Werkwijze

Op deze mastlocatie zijn cultuurtechnische en milieuhygiënische boringen uitgevoerd waarbij het profiel bodemkundig is beschreven. Deze bodemprofielen zijn geïnterpreteerd door een archeoloog om te bepalen of aanvullend karterend onderzoek noodzakelijk is.

6.3.2 Resultaten

Uit het booronderzoek zijn geen aanvullende aanwijzingen gekomen om de conclusie uit paragraaf 6.2.6 te wijzigen.

6.3.3 Consequenties van de voorgenomen ingrepen

Omdat de bodemverstorende werkzaamheden tot 3 meter –mv gaan plaats vinden, kunnen eventueel aanwezige archeologische waarden worden verstoord.

6.4 Conclusies en aanbevelingen

6.4.1 Conclusies

Uit het bureauonderzoek blijkt in het plangebied de aanwezigheid van een vlakte met getij-afzettingen. Omdat de gemeentelijke kaart voor dit plangebied een lage archeologische verwachting hanteert adviseert ARCADIS hier geen vervolgonderzoek.

6.4.2 Aanbevelingen

Op basis van bovenstaande conclusies wordt aanbevolen geen archeologisch vervolgonderzoek uit te voeren. Dit advies dient door het bevoegd gezag te worden bekrachtigd.

Literatuur en bronnen

Beek, J.L. van & P.C. Vos (Deltares), 2008. Regio Noord-Groningen, gemeenten De Marne, Winsum, Bedum, Ten Boer, Loppersum, Eemsmond, Appingedam en Delfzijl: archeologische verwachtingskaart en beleidsadvieskaart. RAAP-rapport 1732

Eijk, van, C. & J.A. de Jong, 2010 (concept): Achtergrondrapport archeologie MER Noord-West 380 kV, ArcheoLogicrapport 118, Woerden.

Hornikx, S. en C. van Eijk 2011: Onderzoeksstrategie en eisen voor het archeologisch inventariserend booronderzoek binnen het VKA, Noord-West 380 kV, TML-Notitie 378, Woerden.

Jong, J. de, Archeologieplan Noord-West 380 kV. 2012 (concept) kaartmateriaal. The Missing Link rapport TML 212. Project 1402. Woerden.

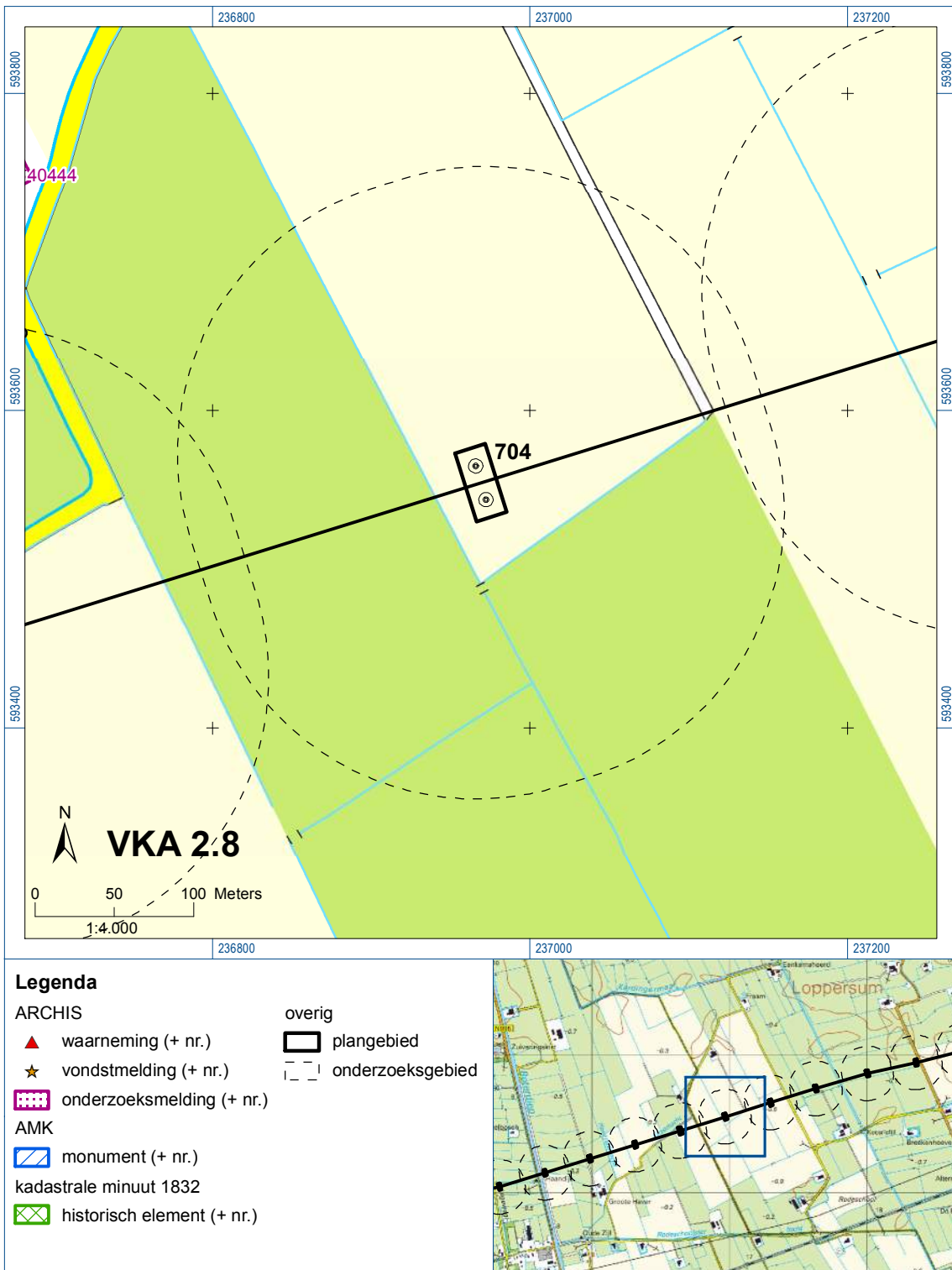
www.archis.nl
www.dinoloket.nl
www.watwaswaar.nl

6.5 Bijlagen H6

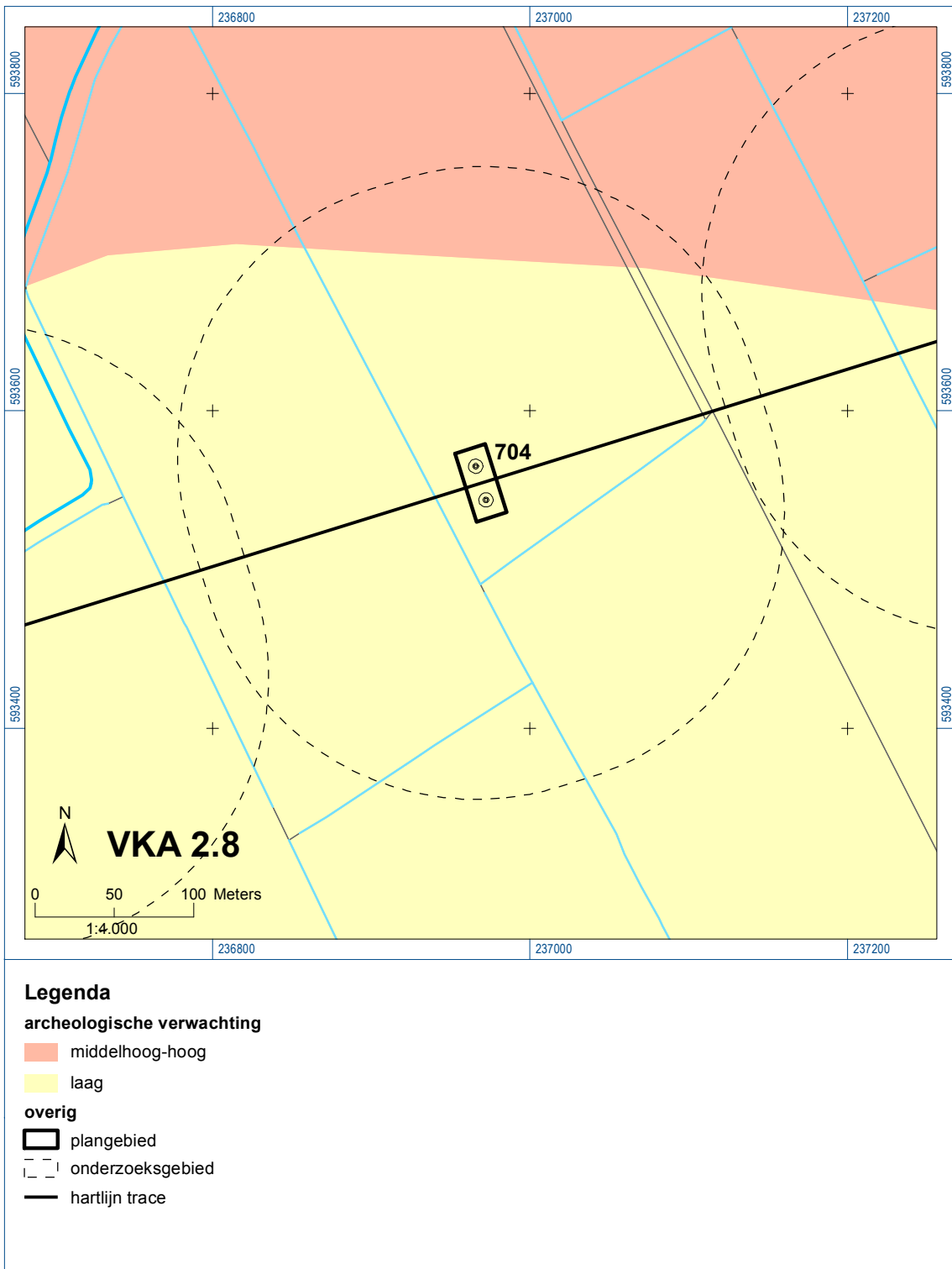
Bijlage 6-1: Ligging onderzoeksgebied op topografische ondergrond met archeologische gegevens.

Bijlage 6-2: Ligging onderzoeksgebied op de archeologische verwachtingskaart en beleidsadvieskaart gemeente Loppersum.

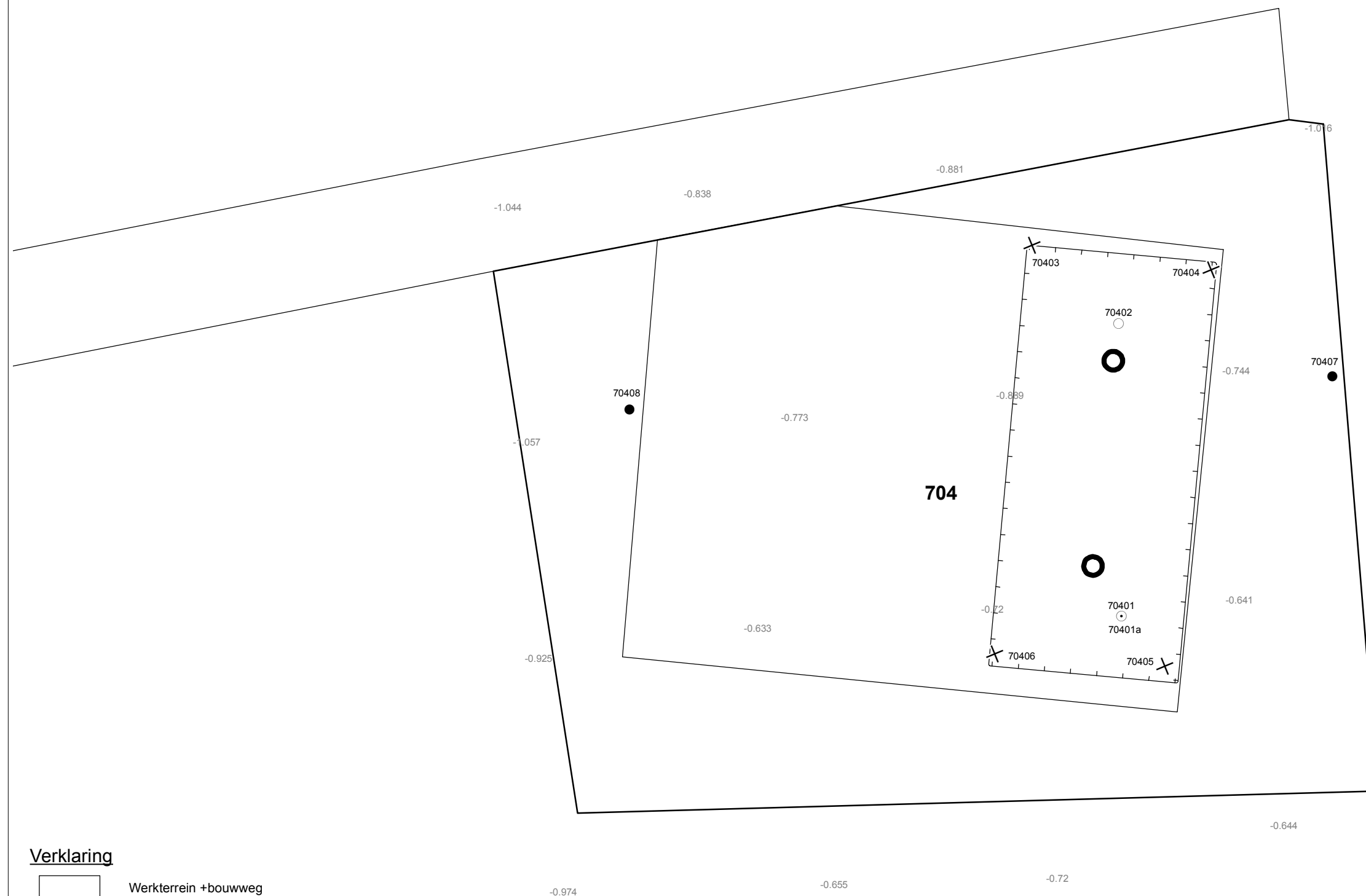
Bijlage 6.3: Ligging boorpunten veldonderzoek.




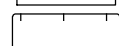





Bijlage 6-1: Ligging onderzoekgebied op topografische ondergrond met archeologische gegevens.




Bijlage 6-2: Ligging onderzoeksgebied op de archeologische verwachtingskaart.



Verklaring

-  Werkterrein + bouwweg
-  Bouwput
-  Masten
-  Locatie boring tot 0,50 m-mv
-  Locatie boring tot 1,20 m-mv
-  Locatie boring tot 4,00 m-mv
-  Locatie boring + peilbuis



Locatie VKA versie 2.8
Bouwweg VKA versie 2.8

TITEL		ARCHEOLOGIE KAART MAST : 704		Noord - West 380 kV	
STATUS	GETEKEND DOOR	AFD.	PAR.	OPDRACHTGEVER	
	D. Dobri			TenneT	
	GECONTROLEERD DOOR	AFD.	PAR.	OMSCHRIJVING WIJZIGING	GETEKEND BIJ
	E. Aldershof				ARCADIS
	VOOR AKKOORD	AFD.	PAR.	SCHAAL	DATUM 1e UITGAVE
	J. Assink			1:500	20.05.2015
				DATUM WIJZIGING	
VAKGEBIED	TEK. SOORT	PROJECT NR.	FORMAT	NUMMER	WIJZ. NR.
			A3	Mast nr. 704	1

7 Explosievenonderzoek

7.1 Inleiding

Op 27 september 2012 is door Leemans Speciaalwerken in opdracht van ARCADIS het rapport van vooronderzoek aan TenneT TSO B.V. Het betreft het vooronderzoek naar conventionele explosieven uit de tweede wereldoorlog in de gemeenten Bedum, Delfzijl, Eemsmond, Groningen, Loppersum, Winsum en Zuidhorn (kenmerk *Vooronderzoek S2012.002 – deel 1*).

7.2 Uitvoering

Voor een beschrijving van de uitvoering verwijzen wij naar bovengenoemd rapport.

7.3 Resultaten

Uit het vooronderzoek blijkt, dat de onderzoekslocatie niet verdacht is voor explosieven. Zie het achtergronddocument voor nadere informatie.

Bijlagen

Geen

ALGEMEEN VOORBLAD

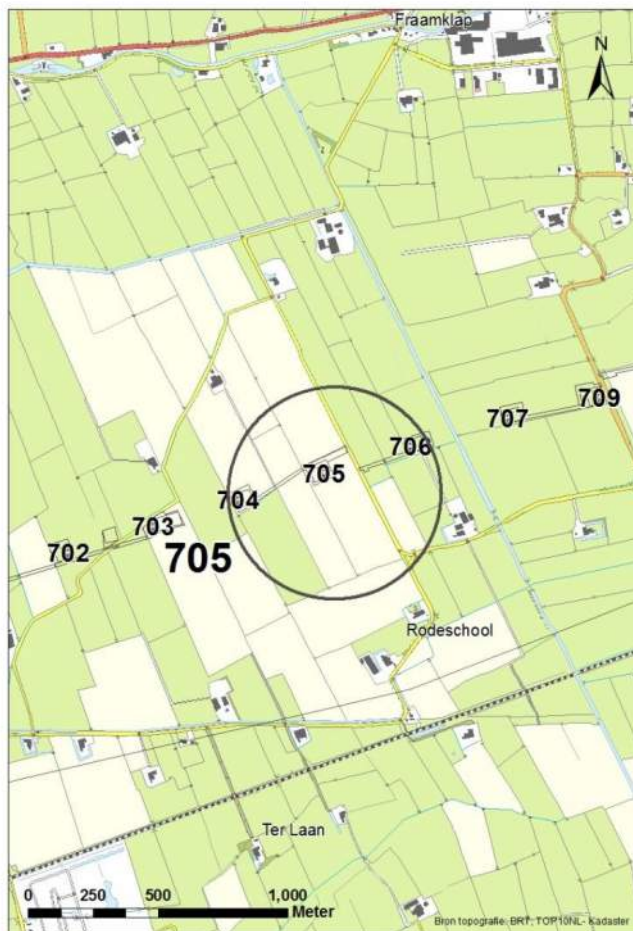
Project: Noord – West 380 kV
Deelgebied: 1
Mastenboek: locatie VKA 2.8/ bouwweg VKA 2.8
Mastnummer: 705
x-coördinaat (rd-stelsel) [m]: 237281
y-coördinaat (rd-stelsel) [m]: 593657

Gemeente: Loppersum

Datum: 24 juni 2015

Versie: 1.0

Organisatie: ARCADIS



Regionale ligging mast 705

Verantwoording

Project: Noord – West 380 kV
Deelgebied: 1
Mastnummer: 705

Projectnummer: B.02032.000377.001

Referentienummer: T206878

Revisie: 1.0

Datum: 24 juni 2015

Opdrachtgever : TenneT

Uitvoerder: ARCADIS

Auteur(s):

Onderzoek:

Edwin Aldershof	Algemeen
Muriël Houdé	Geohydrologie
Maurice Meuwissen	Milieuhygiëne
Wouter Ytsma	Archeologie

Gecontroleerd door: J. Assink



Paraaf gecontroleerd:

Goedgekeurd door: L.N.J.M. van der Drift



Paraaf goedgekeurd:

Contact: TenneT380kVnw@ARCADIS.nl

INHOUDSOPGAVE

1	Algemeen	1-4
1.1	Inleiding	1-4
1.2	Normen.....	1-5
1.3	Afkortingen en begrippen	1-5
1.4	Bijlagen H1	1-9
2	Cultuurtechnisch onderzoek.....	2-10
3	Geohydrologisch onderzoek	3-11
3.1	Inleiding	3-12
3.2	Veld- en laboratoriumwerkzaamheden.....	3-12
3.3	Algemene beschrijving tracé	3-12
3.4	Bemaling.....	3-15
3.5	Effecten grondwater	3-20
3.6	Uitvoeringstechnische aspecten.....	3-20
3.7	Samenvatting.....	3-20
3.8	Bijlagen H3	3-21
4	Grondmechanisch onderzoek	4-22
4.1.	Inleiding	4-23
4.2.	Uitzetten en waterpassen.....	4-23
4.3.	Sonderen.....	4-23
4.4.	Onderzoeksresultaten	4-24
5	Milieuhygiënisch onderzoek (verkennend bodemonderzoek).....	5-25
5.1	Inleiding	5-26
5.2	Vooronderzoek	5-26
5.3	Veld- en laboratoriumonderzoek	5-28
5.4	Resultaten veldonderzoek.....	5-29
5.5	Resultaten laboratoriumonderzoek	5-29
5.6	Evaluatie	5-30
5.7	Bijlagen H5	5-31
6	Archeologisch onderzoek.....	6-32
6.1	Inleiding	6-33
6.2	<i>Bureauonderzoek</i>	6-33
6.3	Veldonderzoek.....	6-35
6.4	Conclusies en aanbevelingen	6-35
6.5	Bijlagen H6	6-35
7	Explosievenonderzoek	7-36
7.1	Inleiding	7-36
7.2	Uitvoering	7-36
7.3	Resultaten	7-36

1 Algemeen

1.1 Inleiding

TenneT TSO B.V. is voornemens een nieuwe 380kV hoogspanningsverbinding aan te leggen tussen Ens en de Eemshaven. Dit traject is opgedeeld in drie deelgebieden. De te onderzoeken deelgebieden lopen respectievelijk vanaf:

1. de Eemshaven (HS-station Oudeschip) naar Groningen (HS station Vierverlaten);
2. Groningen naar Heerenveen (HS-station Oudehaske);
3. Heerenveen naar Ens (HS-station Ens).

Deelgebied 1 (ARCADIS) omvat 124 masten over een lengte van ca. 40 kilometer.

Deelgebied 2 (ARCADIS) omvat 213 masten over een lengte van ca. 70 kilometer.

Deelgebied 3 (TAUW) omvat 135 masten over een lengte van ca. 44 kilometer.

Dit rapport heeft betrekking op mastlocatie nummer 705 in deelgebied 1 in de gemeente Loppersum. De duur van de periode waarin de werkzaamheden op enig perceel plaatsvinden zal minimaal twee groeiseizoenen bestrijken.

De uit te voeren werkzaamheden ter plaatse van deze mastlocatie zijn:

- De bouw van een steunmast;
- Aanleggen van een fundatie in een bouwkuip met afmeting van 20 m bij 40 m. De benodigde ontgravingsdiepte bedraagt 3 m –mv;
- Inrichten van een tijdelijk werkterrein met een oppervlakte van maximaal 6.000 m² met binnen het werkterrein het bouwterrein met een oppervlakte van circa 3.000 m²;
- De realisatie van een tijdelijke bouwweg naar het werkterrein. Deze bouwweg heeft een lengte van circa 177 meter en is 12 meter breed (bestaande uit rijbaan van 6 meter en gronddepot).

Ten behoeve van de voorgenomen werkzaamheden zijn de volgende veldonderzoeken verricht:

- Cultuurtechnisch onderzoek;
- Geohydrologisch onderzoek;
- Grondmechanisch onderzoek;
- Milieuhygiënisch onderzoek;
- Archeologisch onderzoek;
- Explosievenonderzoek.

Deze onderzoeken zijn nodig in het kader van de nadere technische uitwerking van het basisontwerp, vergunning aanvraag en grondzaken.

Toelichting op voorkeursalternatieven (VKA)

Vanaf het verstrekken van de opdracht tot aan het opstellen van dit rapport zijn voor het tracé meerdere voorkeursalternatieven uitgewerkt door de opdrachtgever. Deze voorkeursalternatieven zijn door de opdrachtgever genummerd. Gestart is met VKA 2.0, de laatste door de opdrachtgever aan Arcadis geleverde voorkeursalternatief is VKA 2.8. Een wijziging van het voorkeursalternatief betekent in algemene bewoording een plaatselijke verschuiving van een of meerdere mastvoeten.

Alle in dit rapport uitgevoerde onderzoeken en onderzoeksresultaten zijn uitgevoerd en representatief voor het, door de opdrachtgever, laatst aangeleverde VKA 2.8.

1.1.1 Locatiegegevens

In tabel 1.1 zijn de locatiegegevens ter plaatse van de mastfundering en het werkterrein samengevat.

Tabel 1.1: Overzicht locatiegegevens

Adres locatie	Fraamweg, Middelstum
Gemeente	Loppersum
Kadastrale gegevens locatie	Kadastrale gemeente Middelstum, sectie F, nummer 203
Eigenaar locatie	Dhr. B.P.C. Thybaut
Coördinaten	X 237281; Y 593657
Afmeting fundering locatie 705	20 m x 40 m
Huidig gebruik	Akkerbouw
Landschap	Zeekleigebied
Maaiveldniveau	Gemiddeld -0,56 m NAP

1.2 Normen

In deze paragraaf zijn de normen inclusief jaartal opgenomen waar in deze rapportage naar wordt verwezen.

- Onderzoeksprotocol TenneT, NW380/VGN/ALG/10, d.d. 18 januari 2012 (versie 1.0);
- Projectspecificatie veldonderzoeken Noord-West 380kV, NW380/VGN/ALG/9, d.d. 16 december 2011;
- CSK-25-N Cultuurtechniek versie 6, van 3 september 2007;
- NEN 5725 strategie voor het uitvoeren van vooronderzoek bij verkennend en nader onderzoek, januari 2009;
- NEN 5720 Bodem – Waterbodem: strategie voor het uitvoeren van verkennend onderzoek. Onderzoek naar de milieuhygiënische kwaliteit van waterbodem en baggerspecie, november 2009;
- NEN 5717: Bodem - Waterbodem - Strategie voor het uitvoeren van vooronderzoek bij verkennend en nader onderzoek, november 2009;
- NEN 5740, Bodem – Landbodem - Strategie voor het uitvoeren van verkennend Bodemonderzoek – Onderzoek naar de milieuhygiënische kwaliteit van de bodem, januari 2009;
- NEN 5707 Bodeminspectie: monsterneming en analyse van asbest in bodem, mei 2003;
- Veldwerkzaamheden milieuonderzoek conform BRL SIKB 2000 en VKB-protocol 2001, 2002 en 2003;
- Laboratoriumanalyses milieuonderzoek voor grond-, grondwater- en waterbodemonderzoek conform AS SIKB 3000;
- 5140 NEN 5140:1996 Geotechniek: bepaling van de conusweerstand en de plaatselijke wrijvingsweerstand van grond. Elektrische sondeermethode;
- Kwaliteitsnorm Nederlandse Archeologie 3.2 (KNA 3.2);
- BRL-OCE / CS-OCE;
- RAAP(archeologie) beschikt over een opgravingsvergunning, verleend door de Minister van Onderwijs, Cultuur en Wetenschap.

1.3 Afkortingen en begrippen

In deze paragraaf zijn de afkortingen en begrippen die van toepassing zijn opgenomen:

Afkortingen:

AG	Actuele Grondwaterstand
AMK	Archeologisch MonumentenKaart
ARCHIS	Archeologisch Informatie Systeem
FAMKE	Friese Archeologische Monumenten Kaart Extra
GFT	Gesloten front boortechniek
GWS	Grondwaterstand
GHG	Gemiddeld Hoogste Grondwaterstand
GLG	Gemiddeld Laagste Grondwaterstand
HDD	Horizontal Directional Drilling (horizontaal gestuurde boring)
IKAW	Indicatieve Kaart van Archeologische Waarden

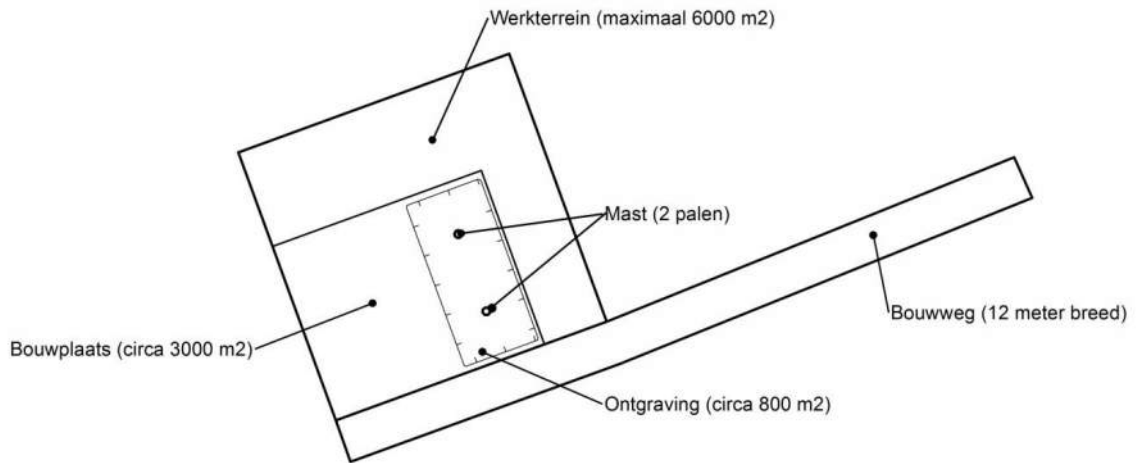
KLIC	Kabels en Leidingen Informatie Centrum
M -mv	Meters minus maaiveldniveau
NAK	Nederlandse Algemene Keuringsdienst voor zaaizaad en pootgoed van landbouwgewassen
NAP	Normaal Amsterdams Peil
NVWa	Nederlands Voedsel- en Warenautoriteit
OFT	Open front boortechniek
PBT	Pneumatische boortechniek
RCE	Rijksdienst voor het Cultureel Erfgoed
SIKB	Stichting Infrastructuur Kwaliteitsborging Bodembeheer

Begrippen:

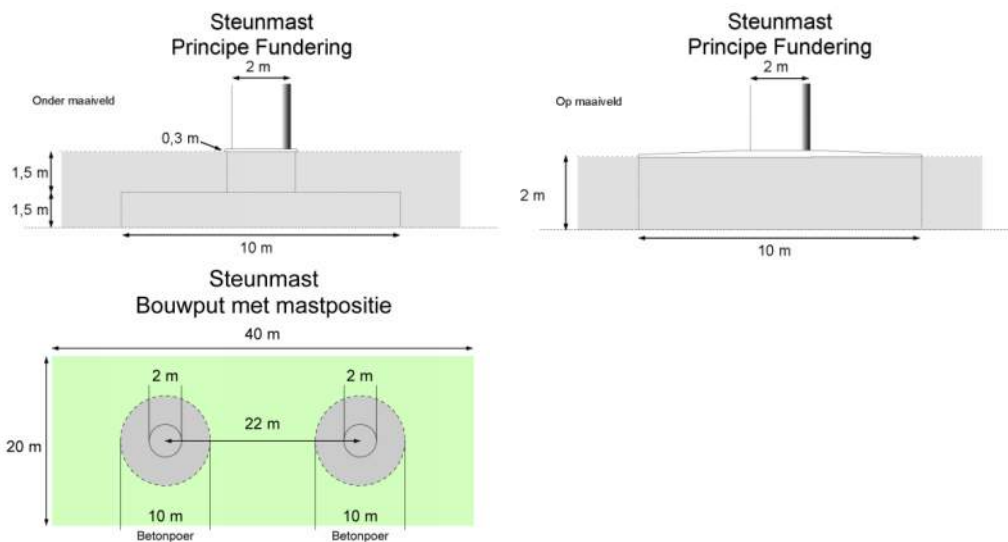
5 cm verlagingsprofiel	Het gebied waarbinnen een grondwaterstandsverlaging van 5cm of meer optreedt.
A-laag/Teelaardelaag	De bovenste laag van de bodem die geschikt is voor de teelt van gewassen en die regelmatig wordt bewerkt. De laag is humeus.
B-laag	Laag van de bodem onder de A-laag/Teelaardelaag waar, door inspoeling, bestanddelen zijn toegevoegd zoals humus, lutum of minerale delen. Deze bodemlaag is in kleigronden veelal in grote mate gerijpt.
Backfill	Verzamelnaam voor het materiaal, met gunstige thermische eigenschappen, dat van elders wordt aangevoerd en wordt toegepast in kabelsleuven (zand en/of eventueel voor dit doel samengesteld materiaal).
Bi-pole mast	Twee smalle pylonen, ieder gefundeerd op een betonnen plaat, waaraan de geleiders worden opgehangen. Onder deze definitie vallen hoek-, trek- en steunmasten.
Bouwput	Gedeelte binnen het werkterrein waar diepere ontgravingen plaatsvinden.
Bouwterrein	Gedeelte binnen het werkterrein waar wordt gebouwd en al dan niet ontgravingen plaatsvinden.
Bouwweg	Een tijdelijke rijbaan voor het transport van materieel/materiaal van en naar het werkterrein.
Cultivateren	Een grondbewerking waarbij de bovengrond wordt losgewerkt.
C-laag	Laag van de bodem onder de B-laag, waarin nog geen of beperkte bodemvorming heeft plaatsgevonden. Deze laag is in kleigronden veelal ongerijpt.
Diepwell	Een diepwellbemaling bestaat uit 1 of meerdere filters met veelal een grindomstorting. In de filter wordt een onderwaterpomp geïnstalleerd. Deze bemalingswijze wordt vooral toegepast in grofzandige pakketten en/of bij grote waterstandsverlagingen.
Drooglegging	Het hoogteverschil tussen de waterspiegel in de sloten/watergangen en het grondoppervlak.
Frezen	Een grondbewerking waarbij de zode en/of bovengrond wordt stukgemaakt en de grond wordt fijn gemaakt.
Geleiders	Hoogspanningsdraden.
Grondoverschot	Grond uit de C-laag die overblijft na zorgvuldige aanvulling en verdichting van wat ontgraven is geweest.
Grondtekort	Grondtekort kan ontstaan door afvoer van ongeschikte grond en/of oxidatie van organische stof/veen, zettingen en klink onder het werkterrein c.q. de bouwweg.
Hoeveelheden	De theoretische hoeveelheden grond worden in vaste kuubs (m ³) aangegeven.

Horizontale bronnering	Bij horizontale bronnering wordt grondwater onttrokken via een of enkele drains. Deze drain ligt horizontaal onder de bouwputbodembodem en is aangesloten op een vacuümpomp. De maximale aanlegdiepte bedraagt circa 5 meter. Daarnaast zal in een heterogene of slecht doorlatende bodem, een goede omstorting moeten worden toegepast voor een optimale ontwatering van de watervoerende lagen.
Juklocatie (tijdelijk)	Een tijdelijke locatie waar een stellage wordt gebouwd om te voorkomen dat de geleiders bij het aanbrengen de grond kunnen raken.
k-waarde	Aanduiding voor de waterdoorlatendheid in m1 per dag.
kD-waarde	Aanduiding voor het doorlaatvermogen in m ² per dag.
Lier- haspellocatie	De locatie van een mechanisch werktuig of haspel waarmee geleiders uit de haspel langs de mast worden getrokken.
Onderzoeksgebied (arch.)	Plangebied plus 175m voor beter begrip archeologische waarden.
Ongeschikte grond	Grond die door de directie ongeschikt wordt bevonden voor aanvulling/verwerking ter plaatse.
Onrendabele strook	Zie definitie Overhoek.
Ontwateringsdiepte	De hoogste grondwaterstand tussen de ontwateringsmiddelen.
Open bemaling	Bij open bemaling wordt het in de bouwkuip stromende water met een dompelpomp en/of vacuümpomp uit de sleuf gepompt. Deze bemalingsvorm wordt in hoofdzaak toegepast in slecht doorlatende gronden. Daarnaast wordt deze toegepast als aanvulling op vacuümbemaling en/of diepwellbemaling (dien dient als spanningsbemaling).
Overhoek	Gedeelten van percelen die zodanig van vorm zijn of een zodanig geringe oppervlakte hebben dat deze ongeschikt zijn geworden voor een economische en/of praktische bewerking of benutting door de grondgebruiker.
Plangebied (arch.)	Mastlocatie.
Permanent grasland	Grasland dat minimaal 30 jaar aaneengesloten alleen in gebruik is geweest als grasland.
Portaal	Poort van 2 of meer hoge palen met dwarsligger die dient als ondersteuningspunt voor de geleiders.
RD stelsel	Coördinaten in het stelsel van de Rijksdriehoeksmeting.
Stijghoogte	Het potentieel peil van het wateroppervlak van grondwater, gemeten vanaf een bepaald niveau (bijvoorbeeld NAP).
Teelaarde afzetten	Het afgraven van de teelaarde en in depot zetten.
Teelaarde terugzetten	Het verwerken van de in depot gezette teelaarde op het terrein waarvan het afkomstig is.
Verticale bronnering	Bronnering uit verticale filters of bronnen. Bij verticale bronnering kan onderscheid worden gemaakt tussen vacuümbemaling en zwaartekrachtbemaling met haalbuizen. Bij vacuümbemaling wordt een aantal verticale onttrekkingfilters aangesloten op een vacuümpomp. Bij zwaartekrachtbemaling wordt in de filters een haalbuis gehangen die op een vacuümpomp wordt aangesloten. De diameters van de voor deze bemalingswijze toegepaste filters variëren van 0,03 tot 0,15m.
Waterbezwaar	Totaal te onttrekken hoeveelheid grondwater.
Werkstrook	Het afgebakende grondoppervlak waar werkzaamheden worden verricht voor de aanleg van ondergrondse kabelverbindingen.
Werkterrein	Terrein dat gebruikt wordt voor onder andere de opstelplaats voor kranen, de opslag van materieel en materiaal, opslag van grond, kleedruimten etc. Binnen het werkterrein bevindt zich de locatie van de te bouwen masten (bouwput) of portaal. Het werkterrein is vrij van beplanting en bebouwing.
Zaaien	Het met een zaaimachine of met de hand gelijkmatig verspreiden en in de grond brengen van het zaaizaad.

Figuur 1.1: overzicht van een Bi-pole mastlocatie



Figuur 1.2: principe fundering van een steunmast (masthoogte circa 55 meter).



Afmetingen van de bouwput zijn afhankelijk van de lokale situatie

Leeswijzer

Deze rapportage is als volgt opgebouwd:

- Hoofdstuk 2: Cultuurtechnisch onderzoek
- Hoofdstuk 3: Geohydrologisch onderzoek
- Hoofdstuk 4: Grondmechanisch onderzoek
- Hoofdstuk 5: Milieuhygiënisch onderzoek (verkennend bodemonderzoek)
- Hoofdstuk 6: Archeologisch onderzoek
- Hoofdstuk 7: Explosievenonderzoek

Bovenstaande onderzoeken zijn zo veel mogelijk gecombineerd uitgevoerd.

Voor de boorprofielen van de uitgevoerde boringen wordt verwezen naar de bijlage 1-1 en voor de sondeergrafieken van de uitgevoerde sonderingen wordt verwezen naar de bijlage 1-2.

1.4 *Bijlagen H1*

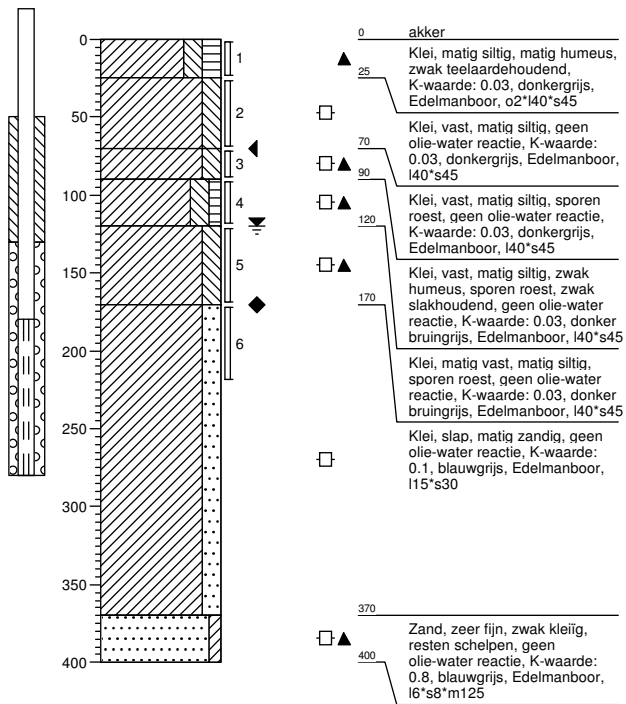
Bijlage 1-1: Boorprofielen

Bijlage 1-2: Situatiekaartje Fugro en bijbehorende sondeergrafieken

Bijlage 1-3: Kaart met ligging boorpunten

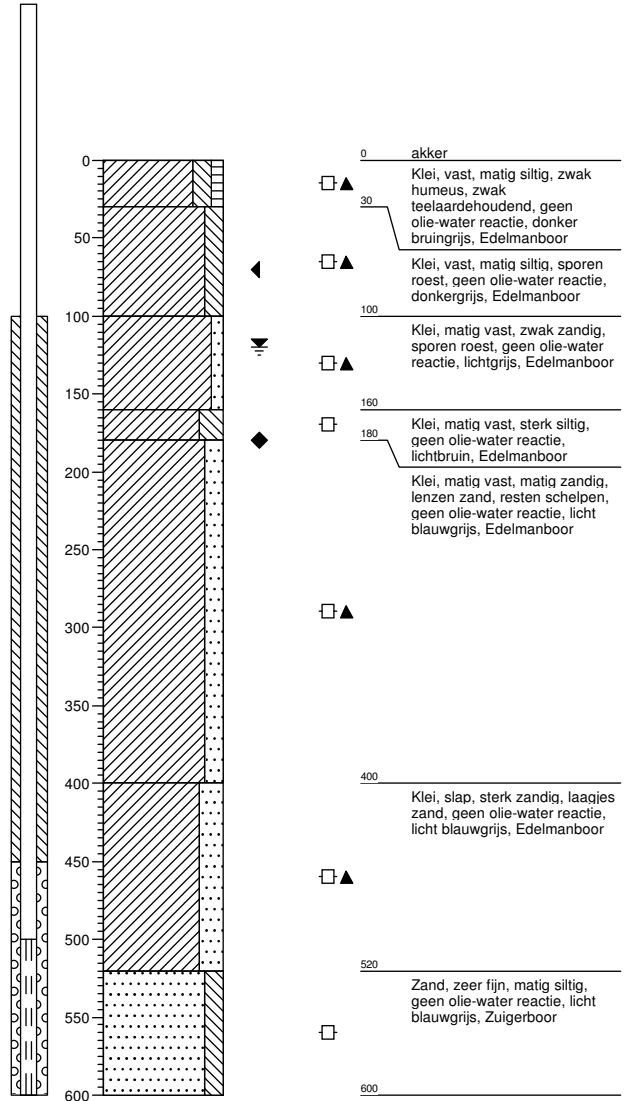
Boring: 70501

Boormeester : Marcel la Crois
 Datum: 07-03-2013
 X: 237298.781
 Y: 593671.358
 GWS: 120
 GHG: 70
 GLG: 170
 Hoogte tov NAP -0.391



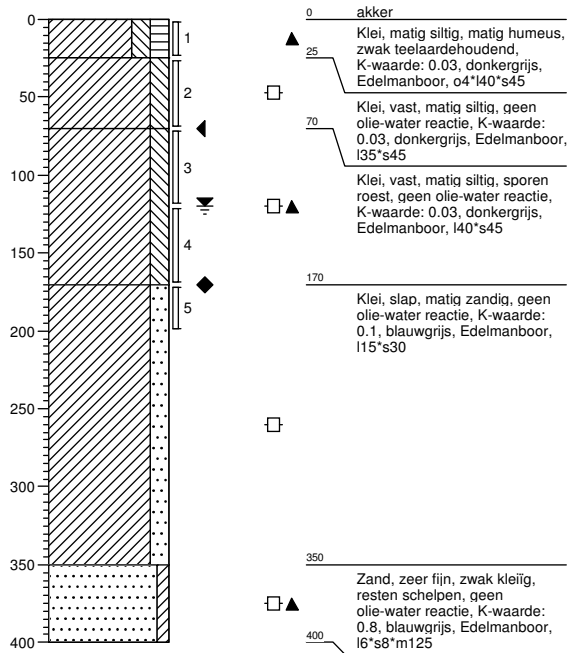
Boring: 70501a

Boormeester : Marcel la Crois
 Datum: 17-06-2013
 X: 237298.781
 Y: 593671.358
 GWS: 120
 GHG: 70
 GLG: 180
 Hoogte tov NAP -0.391



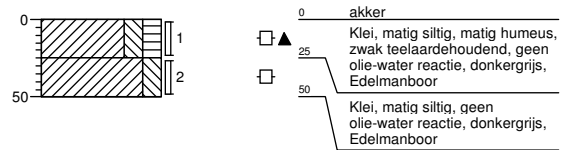
Boring: 70502

Boormeester : Marcel la Crois
 Datum: 07-03-2013
 X: 237303.874
 Y: 593645.518
 GWS: 120
 GHG: 70
 GLG: 170
 Hoogte tov NAP -0.69



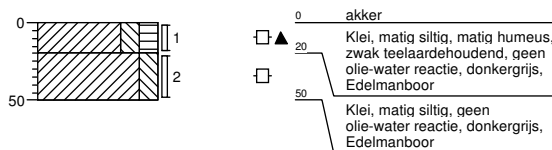
Boring: 70503

Boormeester : Marcel la Crois
 Datum: 07-03-2013
 X: 237314.681
 Y: 593639.29
 GWS:
 GHG:
 GLG:
 Hoogte tov NAP -0.774



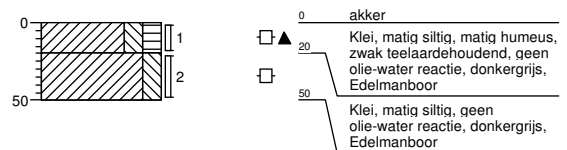
Boring: 70504

Boormeester : Marcel la Crois
 Datum: 07-03-2013
 X: 237296.834
 Y: 593634.226
 GWS:
 GHG:
 GLG:
 Hoogte tov NAP -0.635



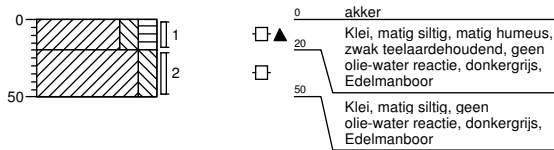
Boring: 70505

Boormeester : Marcel la Crois
 Datum: 07-03-2013
 X: 237285.026
 Y: 593674.778
 GWS:
 GHG:
 GLG:
 Hoogte tov NAP -0.475



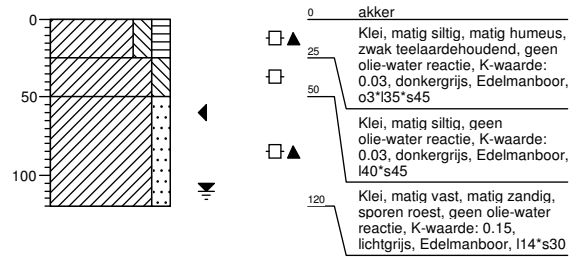
Boring: 70506

Boormeester : Marcel la Crois
 Datum: 07-03-2013
 X: 237301.304
 Y: 593679.871
 GWS: 110
 GHG: 60
 GLG:
 Hoogte tov NAP -0.455



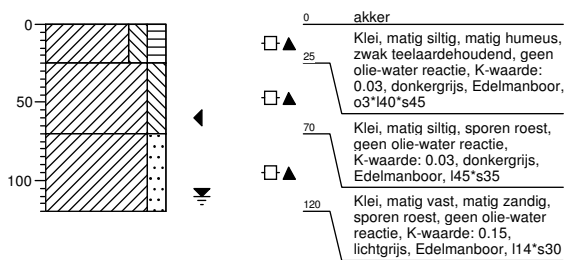
Boring: 70507

Boormeester : Marcel la Crois
 Datum: 07-03-2013
 X: 237323.481
 Y: 593655.856
 GWS: 110
 GHG: 60
 GLG:
 Hoogte tov NAP -0.887



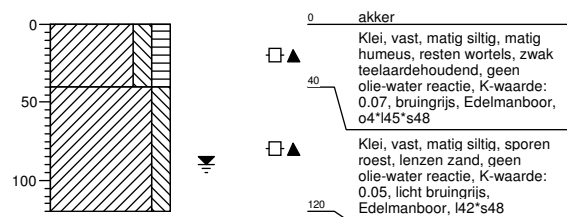
Boring: 70508

Boormeester : Marcel la Crois
 Datum: 07-03-2013
 X: 237267.708
 Y: 593662.506
 GWS: 110
 GHG: 60
 GLG:
 Hoogte tov NAP -0.491



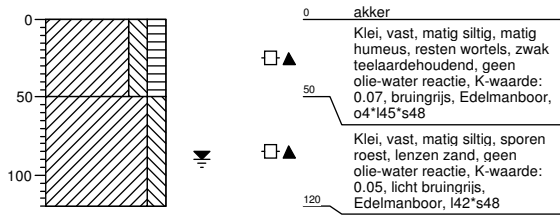
Boring: 705001b

Boormeester : Marcel la Crois
 Datum: 02-04-2015
 X: 237375.733
 Y: 593744.158
 GWS: 90
 GHG:
 GLG:
 Hoogte tov NAP -0.611



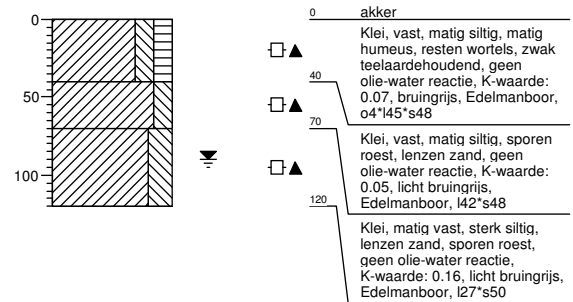
Boring: 705002b

Boormeester : Marcel la Crois
 Datum: 02-04-2015
 X: 237332.657
 Y: 593721.62
 GWS: 90
 GHG:
 GLG:
 Hoogte tov NAP -0.655



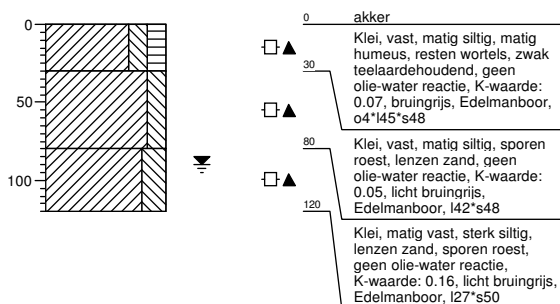
Boring: 705003b

Boormeester : Marcel la Crois
 Datum: 02-04-2015
 X: 237285.031
 Y: 593705.885
 GWS: 90
 GHG:
 GLG:
 Hoogte tov NAP -0.354



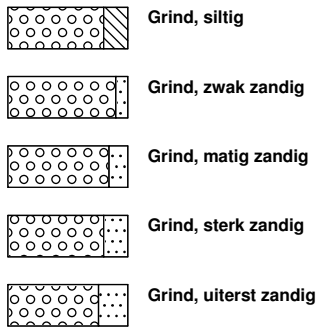
Boring: 705004b

Boormeester : Marcel la Crois
 Datum: 02-04-2015
 X: 237239.709
 Y: 593683.489
 GWS: 90
 GHG:
 GLG:
 Hoogte tov NAP -0.406

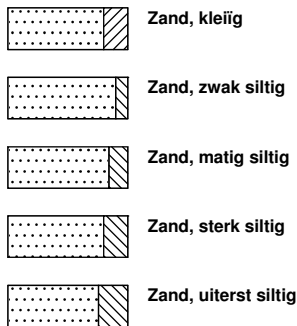


Legenda (conform NEN 5104)

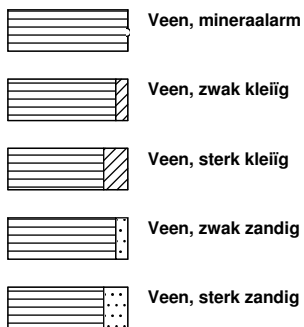
grind



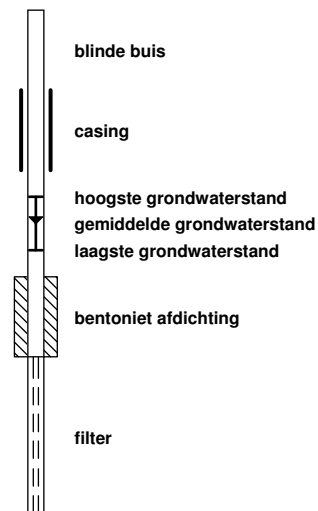
zand



veen



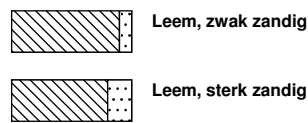
peilbuis



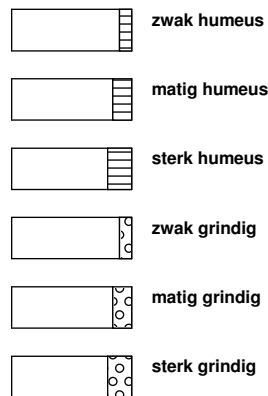
klei



leem



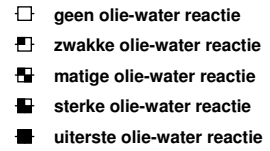
overige toevoegingen



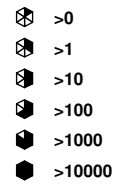
geur



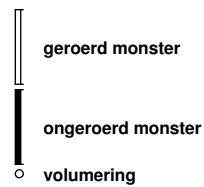
olie



p.i.d.-waarde

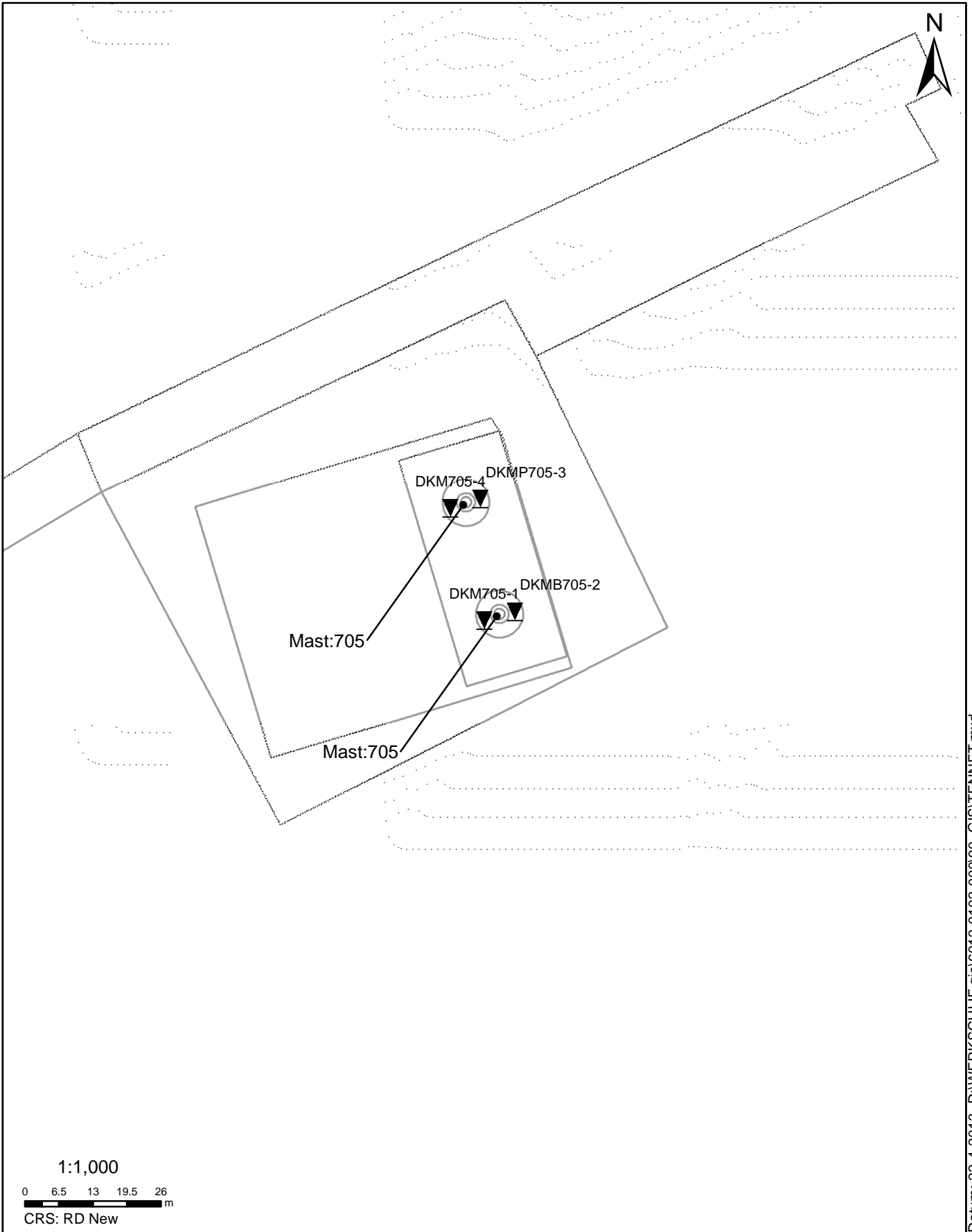


monsters



overig





Datum: 22-4-2013 D:\WERK\SCHIJF gis\6012-0102-00090_GIS\TENNET.mxd

SITUATIE

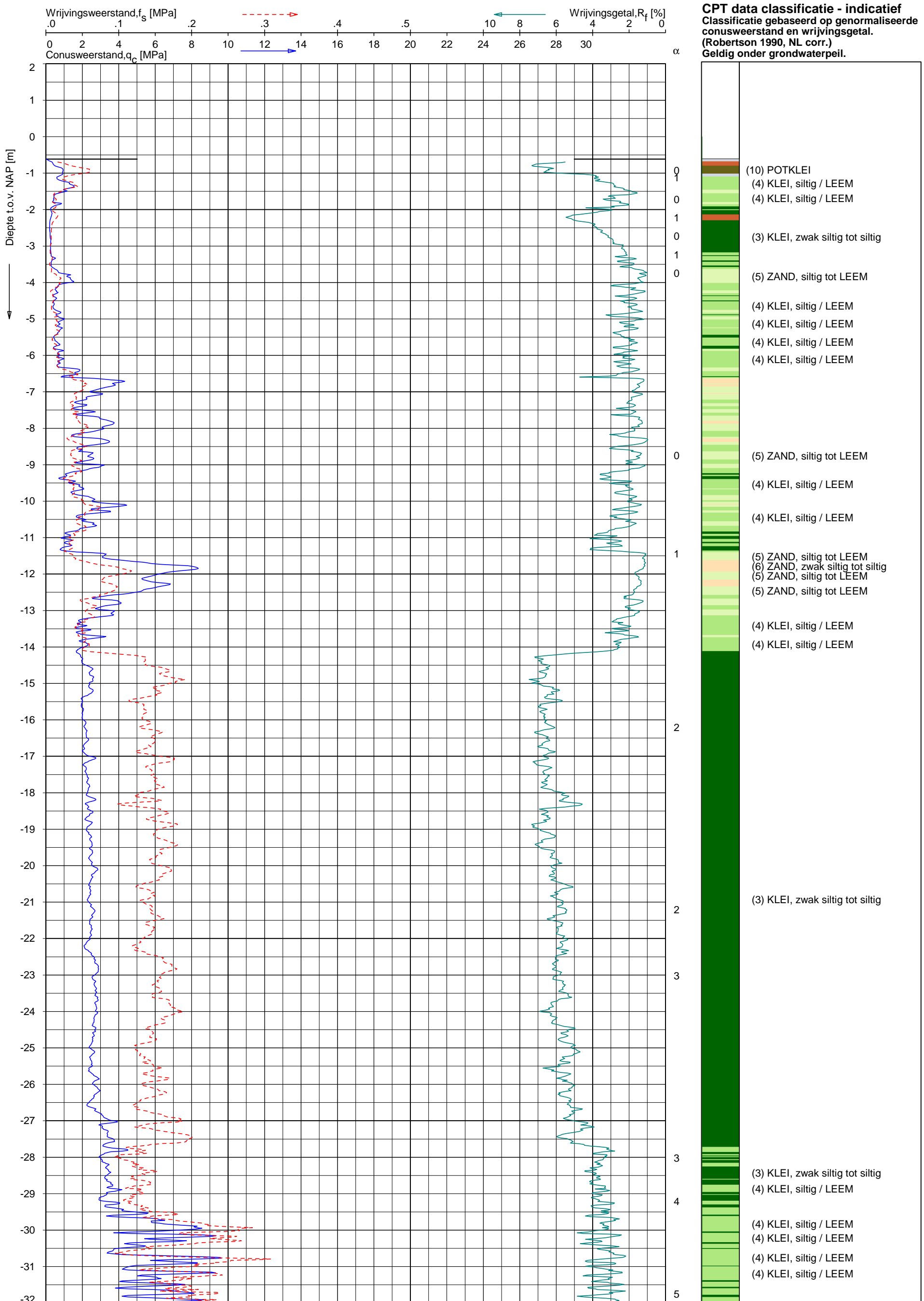
NOORD - WEST 380

Opdr.nr.: 6012-0102-000
Bijlage : 705

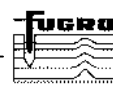
UNIPLOT 05.21.nl / QcfClass-N3.cmd / 2013-04-17 14:07:20

6012-0102-000

DKM705-1 - 1



Opg.: RNB/NZ d.d. 19-Mar-2013 conus: F7.5CKE2HA/B X = 237299.7 Sondering volgens norm NEN 5140, klasse 2
 Get.: HOFSTEDE d.d. 2013-04-17 MV = NAP -0.61 m Y = 593646.2 conustype cilindrisch elektrisch, 1500 mm
 α afwijking van de vertikaal



SONDERING MET PLAATSELIJKE KLEEFMETING

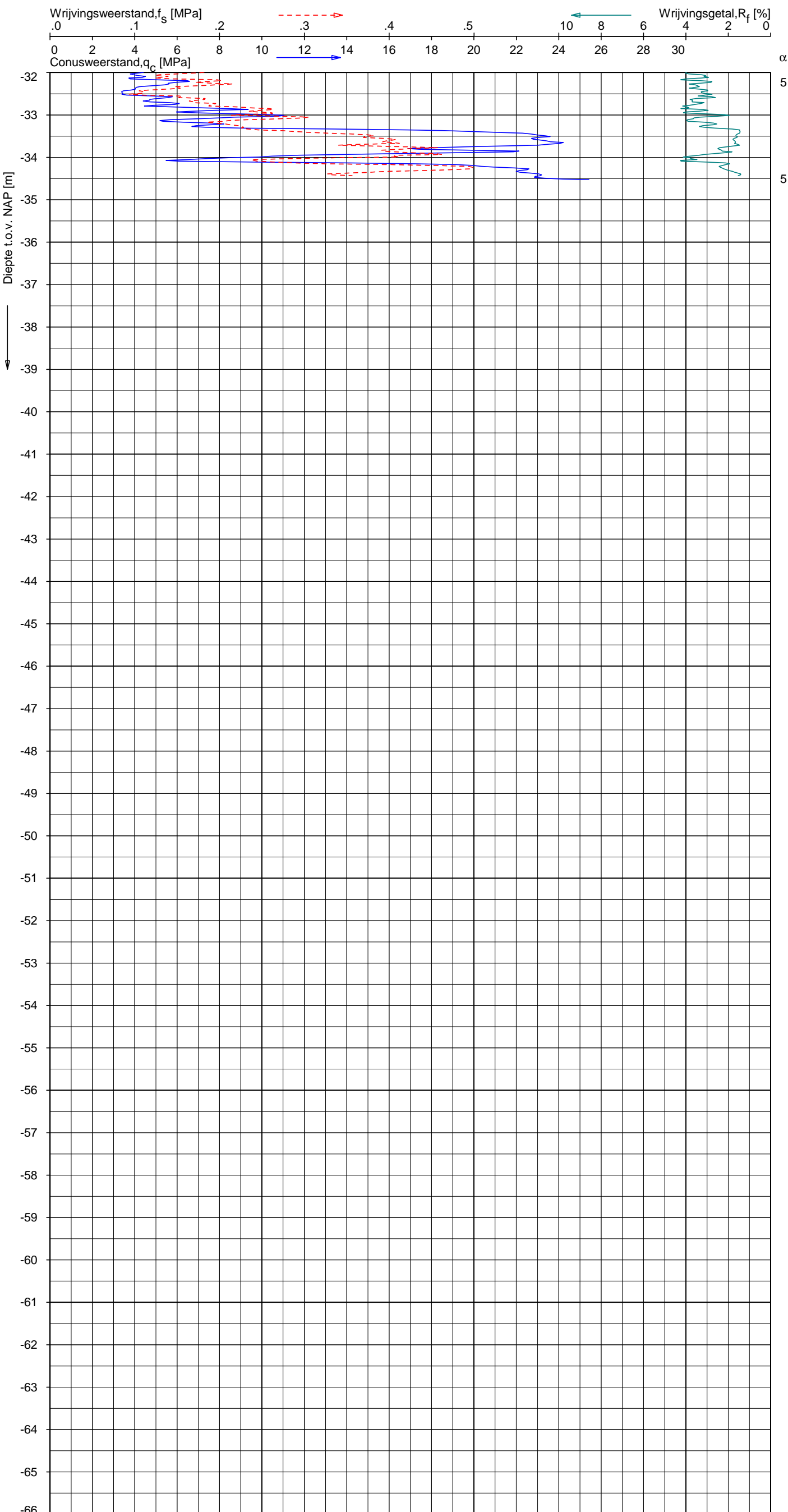
NOORD-WEST 380

Opdr. 6012-0102-000
 Sond. DKM705-1


UNIPLOT 05.21.nl / Qcf-Class-N3.cmd / 2013-04-17 14:07:20

6012-0102-000

DKM705-1 - 2



CPT data classificatie - indicatief
 Classificatie gebaseerd op genormaliseerde
 conusweerstand en wrijvingsgetal.
 (Robertson 1990, NL corr.)
 Geldig onder grondwaterpeil.



Opg. : RNB/NZ d.d. 19-Mar-2013 conus : F7.5CKE2HA/B X = 237299.7 Sondering volgens norm NEN 5140, klasse 2
 Get. : HOFSTEDE d.d. 2013-04-17 MV = NAP -0.61 m Y = 593646.2 conustype cilindrisch elektrisch, 1500 mm
 α afwijking van de vertikaal



SONDERING MET PLAATSELIJKE KLEEFMETING

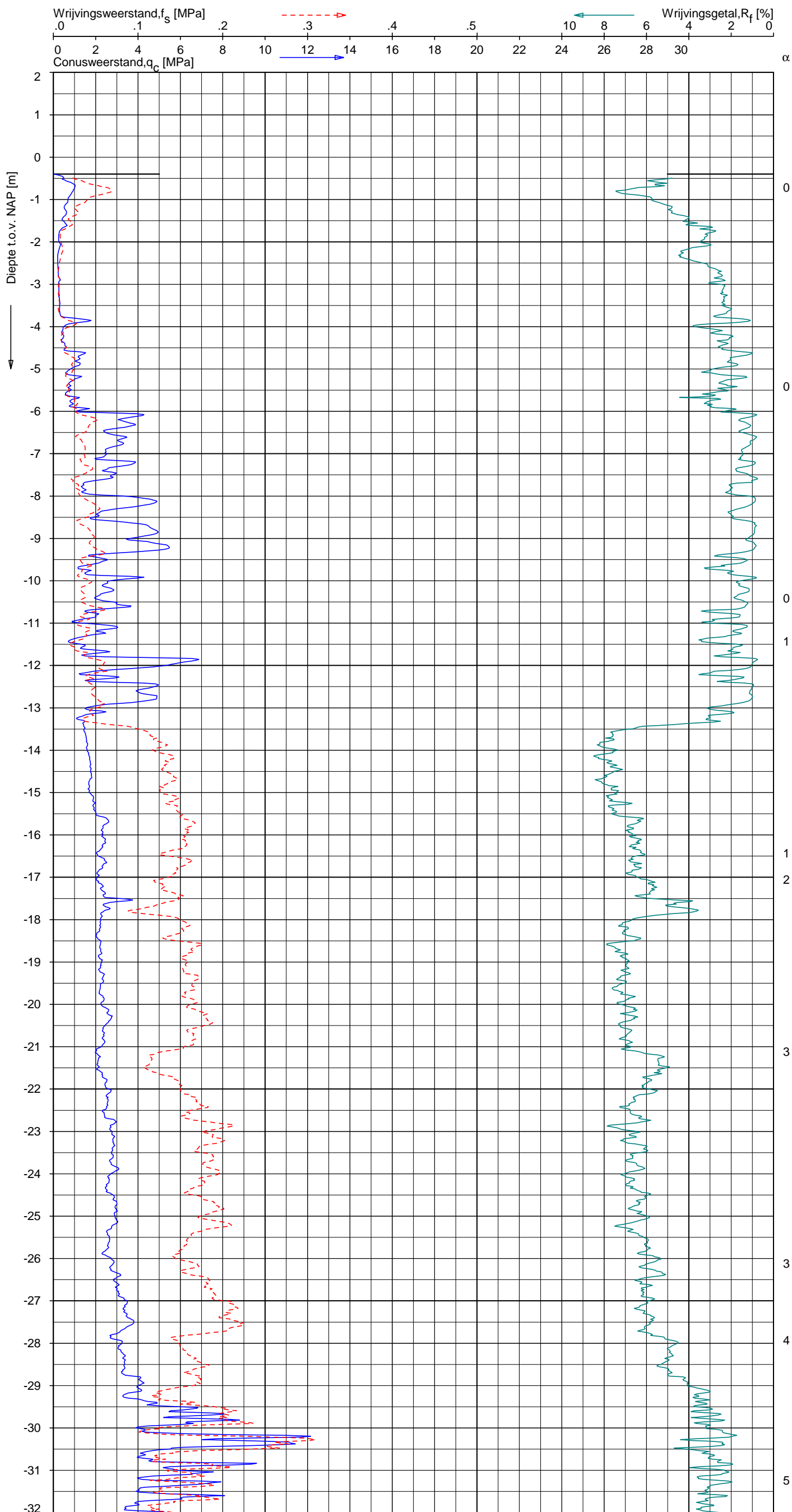
NOORD-WEST 380

Opdr. 6012-0102-000
 Sond. DKM705-1

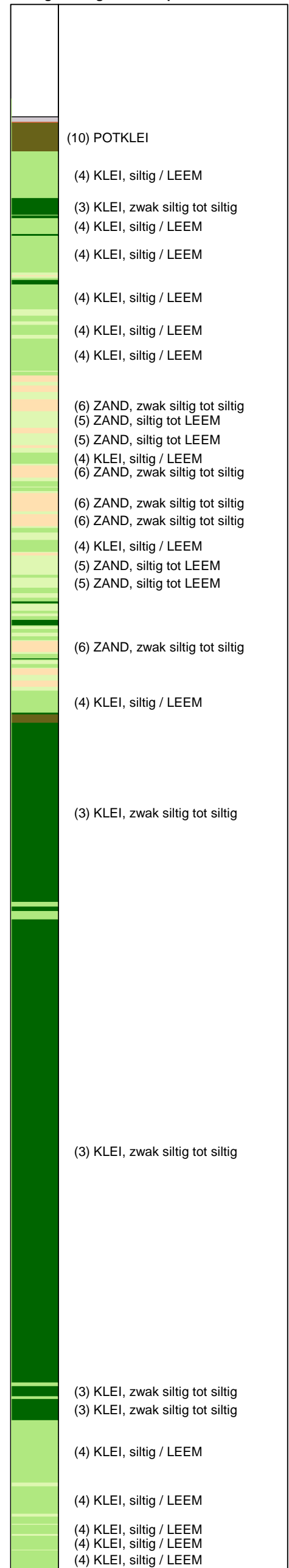
UNIPLOT 05.21.nl / QcfClass-N3.cmd / 2013-04-17 14:07:23

6012-0102-000

DKMP705-3 - 1



CPT data classificatie - indicatief
 Classificatie gebaseerd op genormaliseerde
 conusweerstand en wrijvingsgetal.
 (Robertson 1990, NL corr.)
 Geldig onder grondwaterpeil.



Opg. : RNB/NZ d.d. 19-Mar-2013 conus : F7.5CKE2HAW₁/B P1 X = 237298.9
 Get. : HOFSTEDE d.d. 2013-04-17 MV = NAP -0.40 m Y = 593669.4
 Sondering volgens norm NEN 5140, klasse 2
 conustype cilindrisch elektrisch, 1500 mm
 α afwijking van de vertikaal

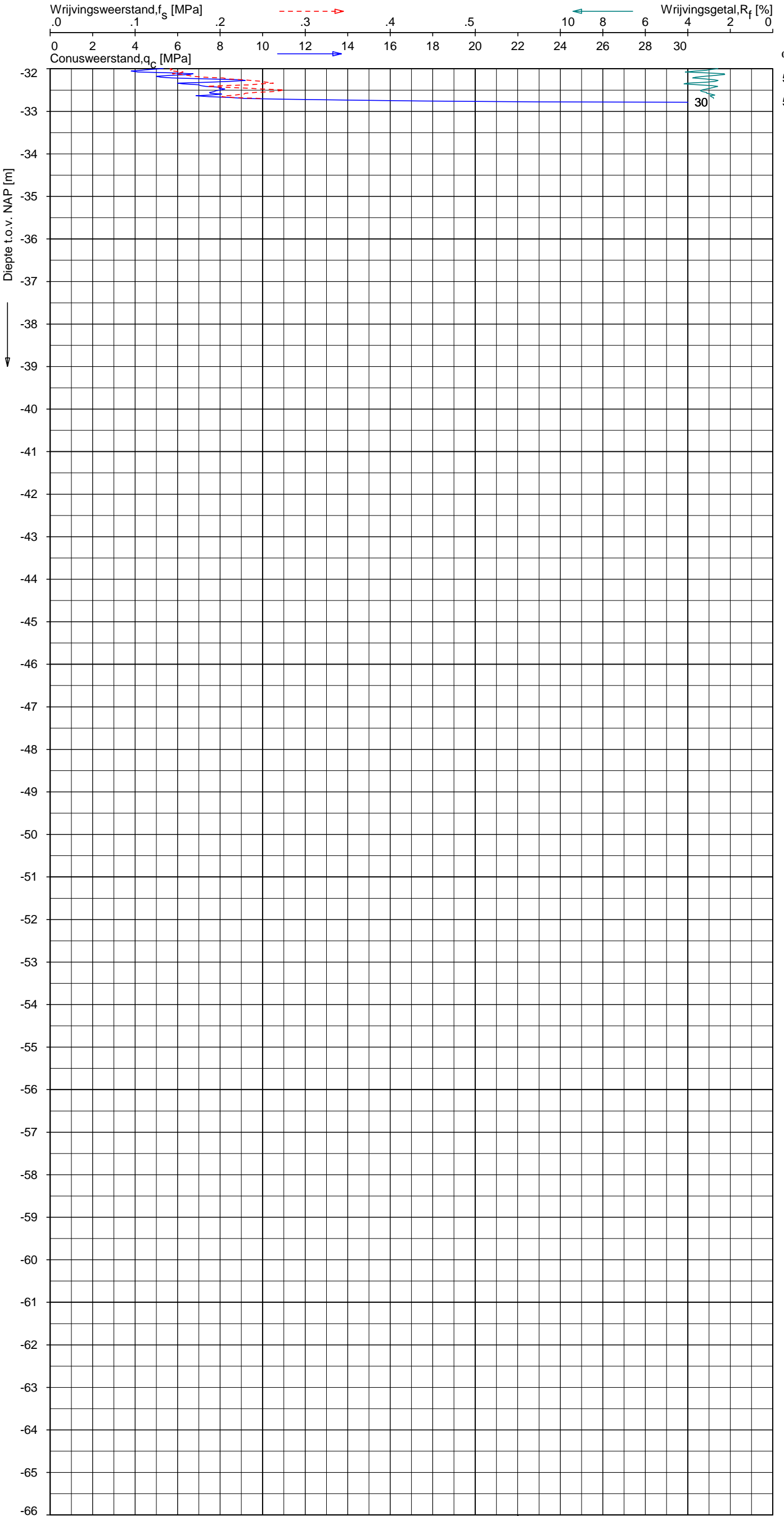


SONDERING MET PLAATSELIJKE KLEEFMETING

NOORD-WEST 380

Opdr. 6012-0102-000
 Sond. DKMP705-3

UNIPLOT 05.21.nl / QcFclass-N3.cmd / 2013-04-17 14:07:23



CPT data classificatie - indicatief
 Classificatie gebaseerd op genormaliseerde
 conusweerstand en wrijvingsgetal.
 (Robertson 1990, NL corr.)
 Geldig onder grondwaterpeil.

(4) KLEI, siltig / LEEM

6012-0102-000

DKMP705-3 - 2

Opg. : RNB/NZ d.d. 19-Mar-2013 conus : F7.5CKE2HAW₁/B P1 X = 237298.9
 Get. : HOFSTEDE d.d. 2013-04-17 MV = NAP -0.40 m Y = 593669.4

Sondering volgens norm NEN 5140, klasse 2
 conustype cilindrisch elektrisch, 1500 mm
 α afwijking van de vertikaal



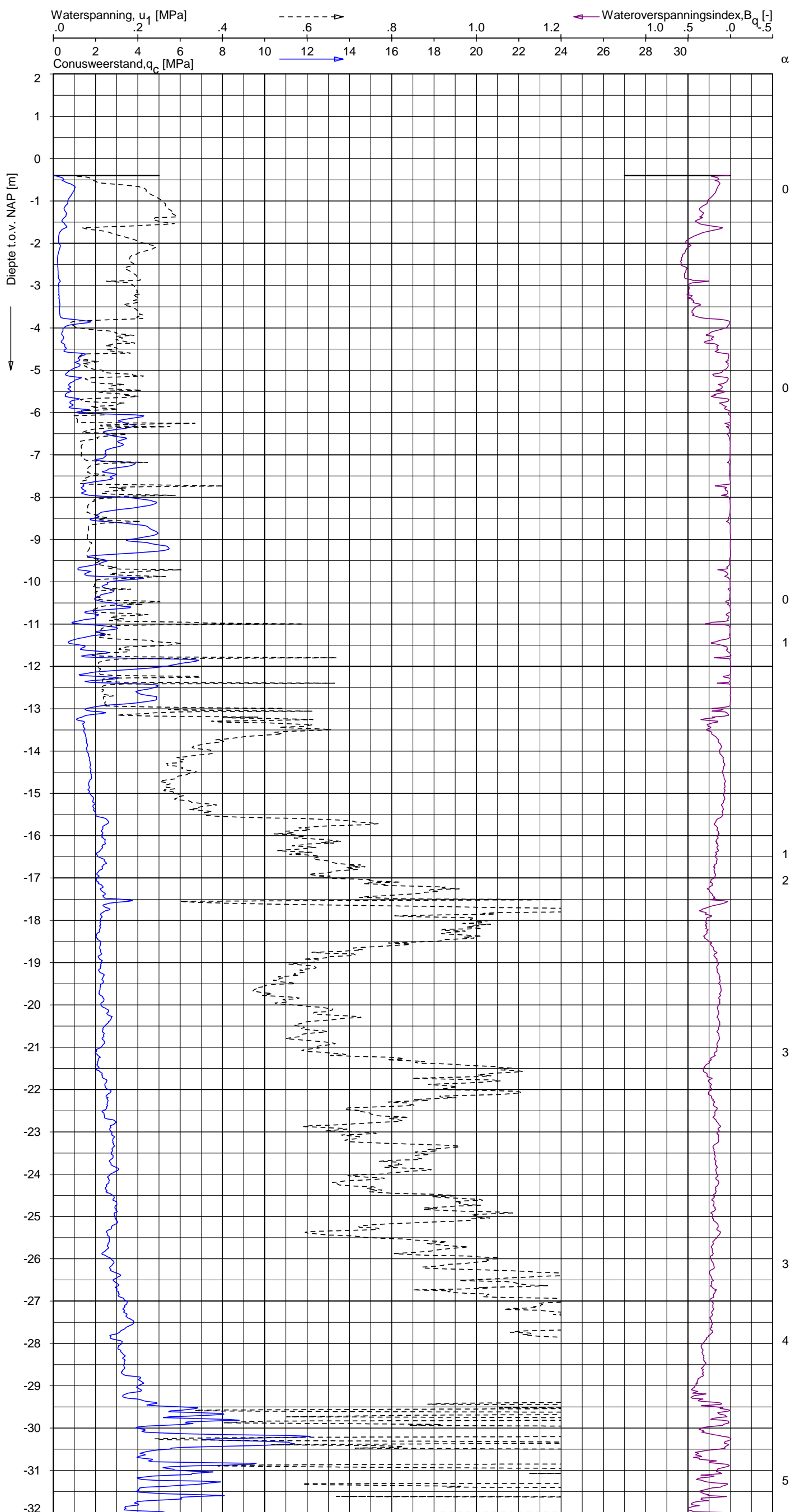
SONDERING MET PLAATSELIJKE KLEEFMETING
 NOORD-WEST 380

Opdr. 6012-0102-000
 Sond. DKMP705-3

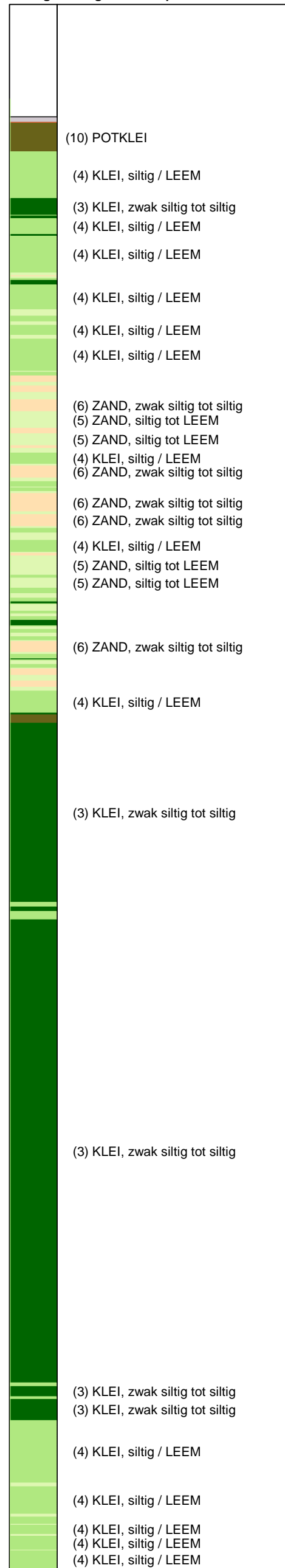
UNIPLOT 05.21.nl / QcU1Class-N3.cmd / 2013-04-17 14:08:48

6012-0102-000

DKMP705-3 - 1



CPT data classificatie - indicatief
 Classificatie gebaseerd op genormaliseerde
 conusweerstand en wrijvingsgetal.
 (Robertson 1990, NL corr.)
 Geldig onder grondwaterpeil.



Opg. : RNB/NZ d.d. 19-Mar-2013 conus : F7.5CKE2HAW₁/B P1 X = 237298.9
 Get. : HOFSTEDE d.d. 2013-04-17 MV = NAP -0.40 m Y = 593669.4
 Sondering volgens norm NEN 5140, klasse 2
 conustype cilindrisch elektrisch, 1500 mm
 α afwijking van de vertikaal



SONDERING MET WATERSPANNINGSMETING

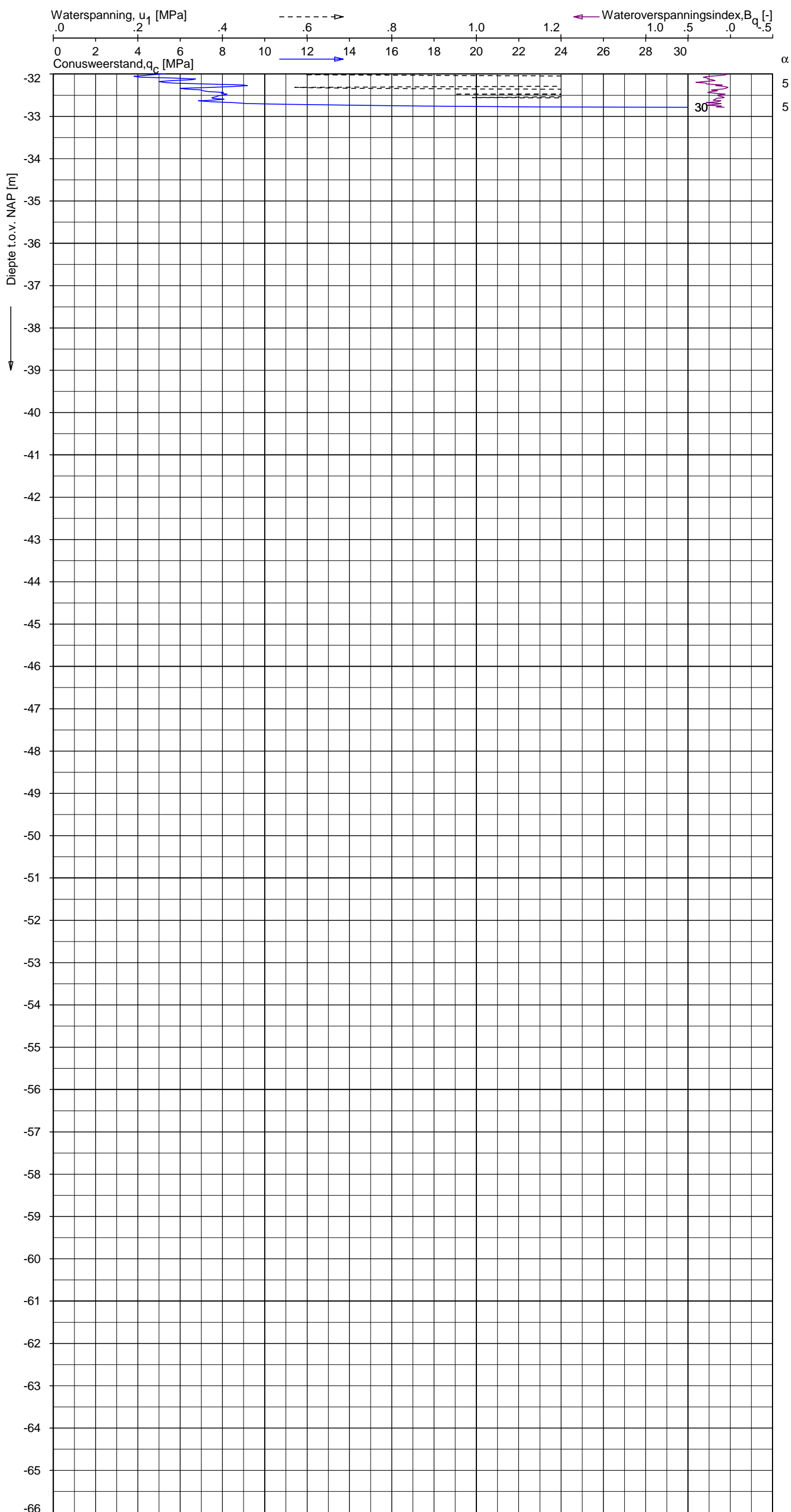
NOORD-WEST 380

Opdr. 6012-0102-000
 Sond. DKMP705-3

UNIPLOT 05.21.nl / QcU1Class-N3.cmd / 2013-04-17 14:08:48

6012-0102-000

DKMP705-3 - 2



CPT data classificatie - indicatief
 Classificatie gebaseerd op genormaliseerde
 conusweerstand en wrijvingsgetal.
 (Robertson 1990, NL corr.)
 Geldig onder grondwaterpeil.

5	(4) KLEI, siltig / LEEM
5	

Opg. : RNB/NZ d.d. 19-Mar-2013 conus : F7.5CKE2HAW₁/B P1 X = 237298.9 Sondering volgens norm NEN 5140, klasse 2
 Get. : HOFSTEDE d.d. 2013-04-17 MV = NAP -0.40 m Y = 593669.4 conustype cilindrisch elektrisch, 1500 mm
 α afwijking van de vertikaal



SONDERING MET WATERSPANNINGSMETING

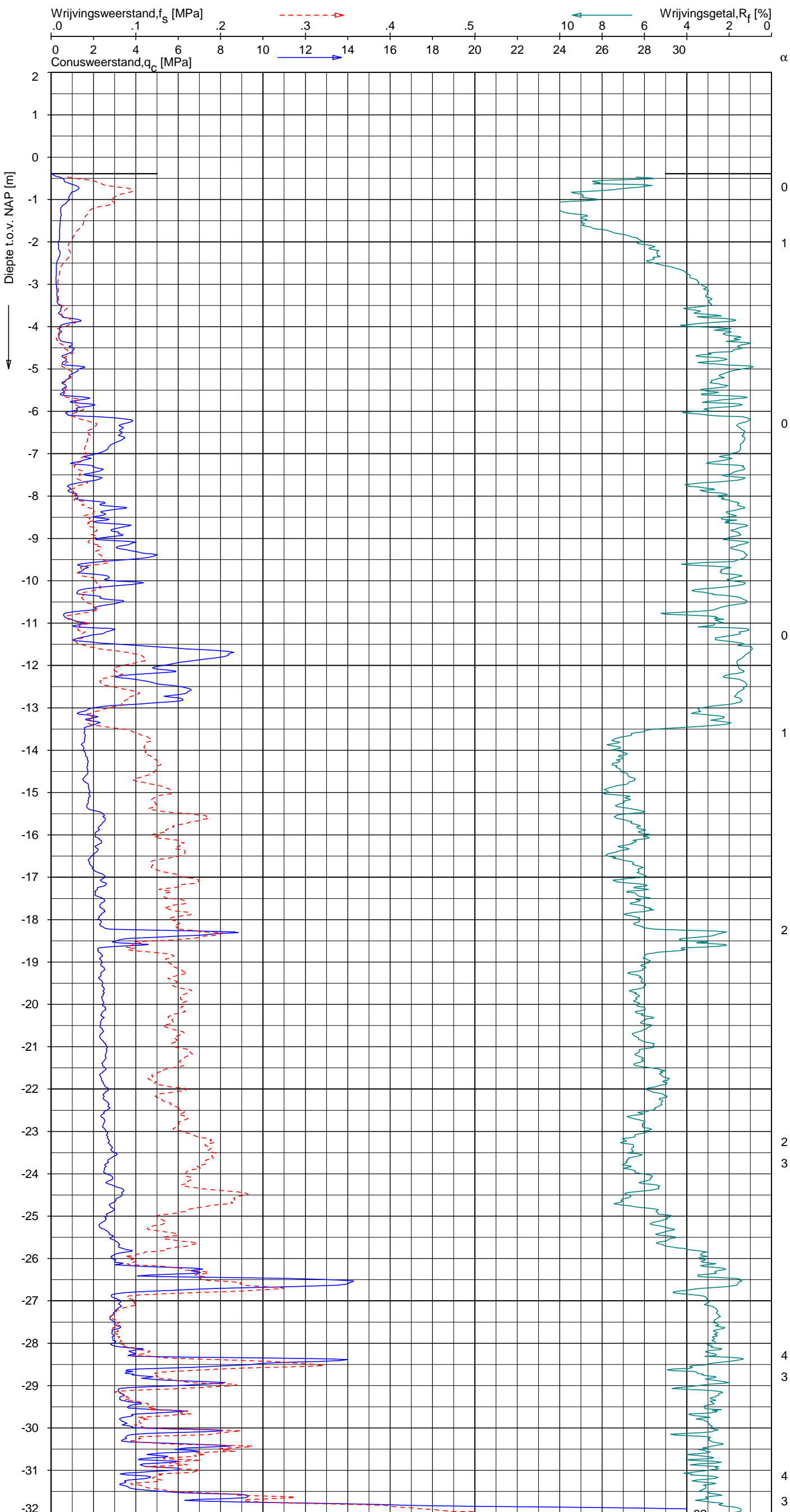
NOORD-WEST 380

Opdr. 6012-0102-000
 Sond. DKMP705-3

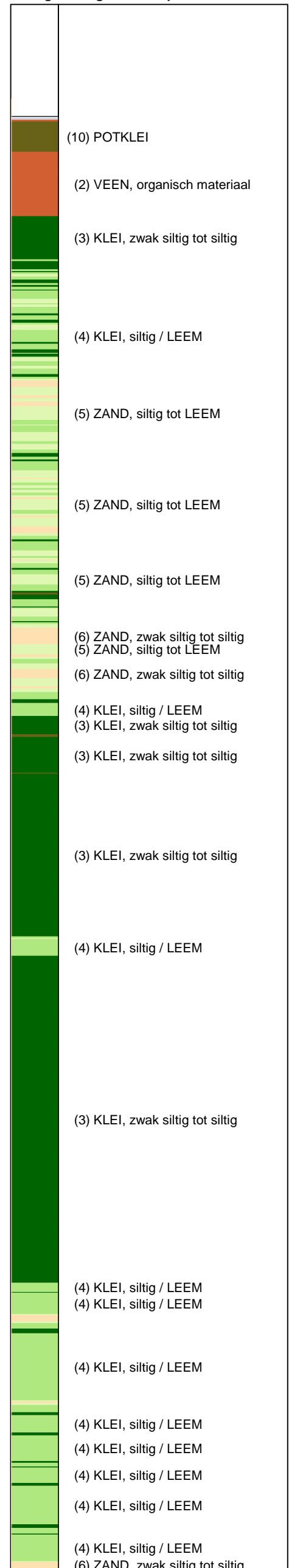
UNIPLOT 05.21.nl / QcfClass-N3.cmd / 2013-04-17 14:07:25

6012-0102-000

DKM705-4 - 1



CPT data classificatie - indicatief
 Classificatie gebaseerd op genormaliseerde
 conusweerstand en wrijvingsgetal.
 (Robertson 1990, NL corr.)
 Geldig onder grondwaterpeil.



Opg. : RNB/NZ d.d. 19-Mar-2013 conus : F7.5CKE2HA/B X = 237293.2
 Get. : HOFSTEDE d.d. 2013-04-17 MV = NAP -0.39 m Y = 593667.6
 Sondering volgens norm NEN 5140, klasse 2
 conustype cilindrisch elektrisch, 1500 mm
 α afwijking van de vertikaal



SONDERING MET PLAATSELIJKE KLEEFMETING

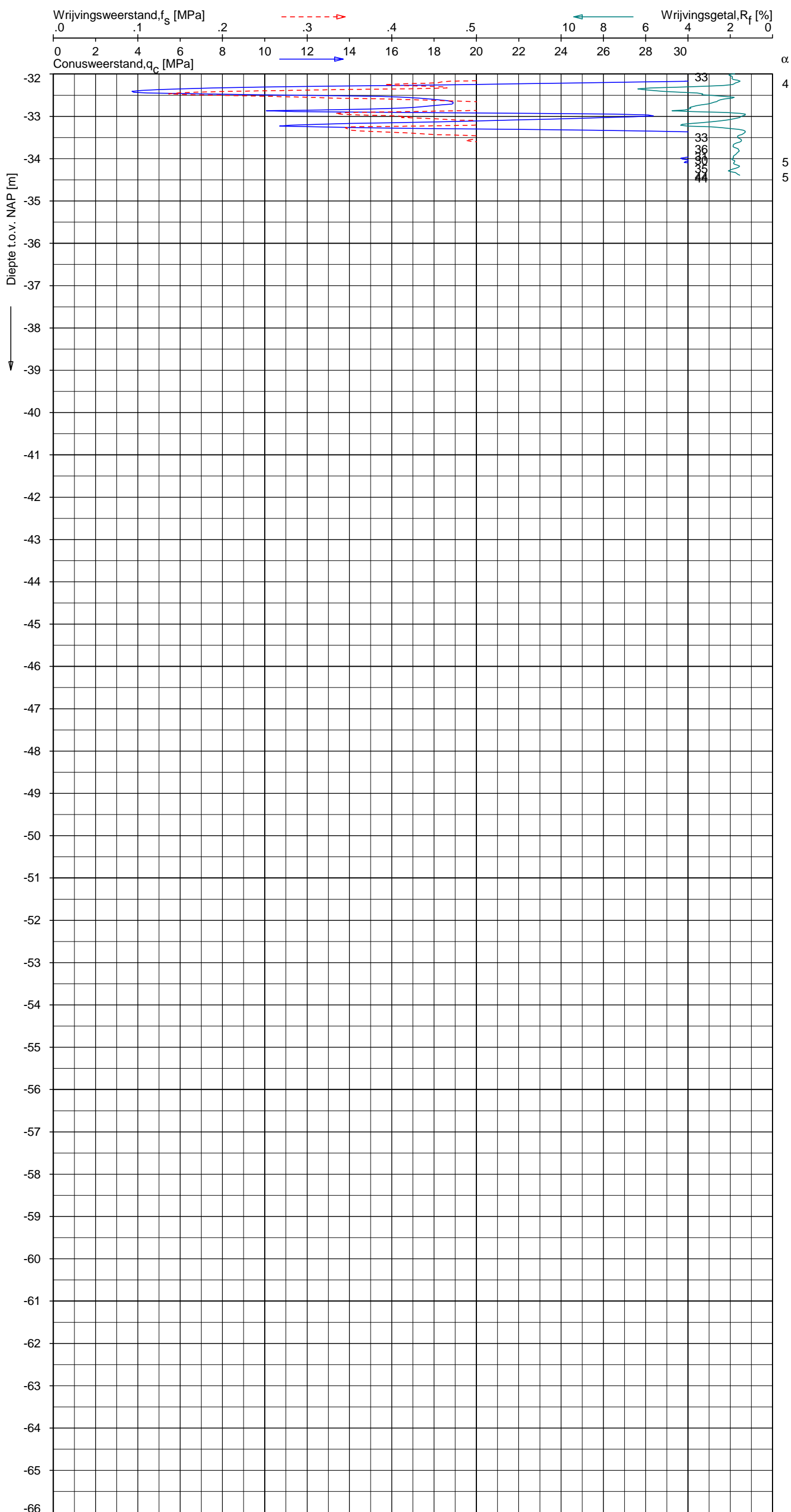
NOORD-WEST 380

Opdr. 6012-0102-000
 Sond. DKM705-4


UNIPLOT 05.21.nl / QcFClass-N3.cmd / 2013-04-17 14:07:25

6012-0102-000

DKM705-4 - 2



CPT data classificatie - indicatief
 Classificatie gebaseerd op genormaliseerde
 conusweerstand en wrijvingsgetal.
 (Robertson 1990, NL corr.)
 Geldig onder grondwaterpeil.



Opg. : RNB/NZ d.d. 19-Mar-2013 conus : F7.5CKE2HA/B X = 237293.2
 Get. : HOFSTEDE d.d. 2013-04-17 MV = NAP -0.39 m Y = 593667.6
 Sondering volgens norm NEN 5140, klasse 2
 conustype cilindrisch elektrisch, 1500 mm
 α afwijking van de vertikaal



SONDERING MET PLAATSELIJKE KLEEFMETING


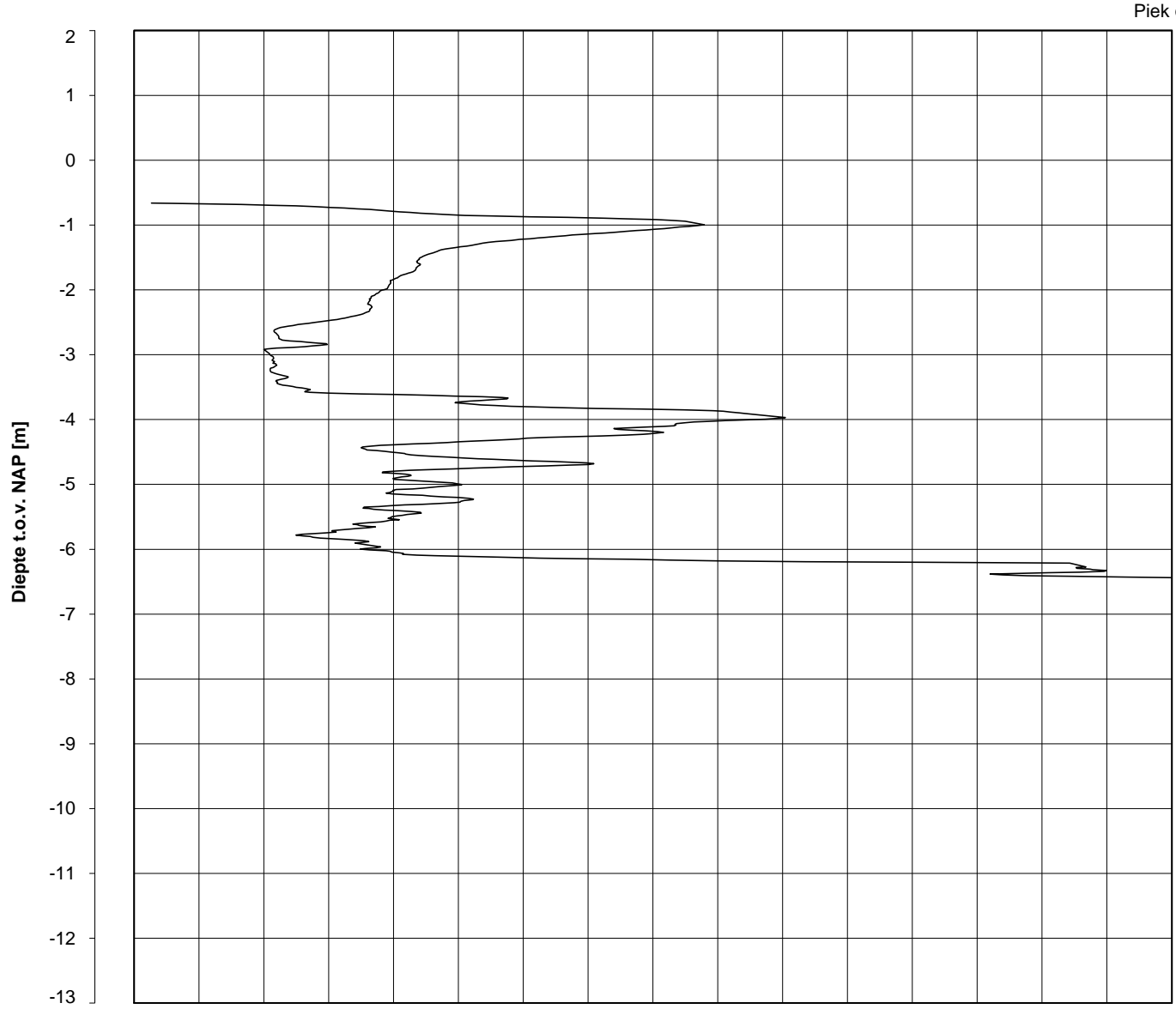
NOORD-WEST 380

Opdr. 6012-0102-000
 Sond. DKM705-4

Bol Penetratie Weerstand, q_B [MPa]
.0 .1 .2 .3 .4 .5 .6 .7 .8 .9 1.0 1.1 1.2 1.3 1.4 1.5 1.6

Waterspanning, $u_{1,B}$ [MPa]
-0.50 -0.25 0.00 0.25 0.50 0.75

Waterspanning, $u_{2,B}$ [MPa]
Helling α [Gr]



Datum uitvoering : 19-Mar-2013

Sonde Type/Nr. : B-A48F2.5CKE2HA/B 1718

DKMB705-2

BOL SONDERING

Test tov NAP [m] : -0.66




Bol Basis Opp. [mm²] : 4778

Coördinaten [m] : X = 237305.5 Y = 593647.9



NOORD-WEST 380

LEGENDA TERREINPROEVEN EN GRONDSOORTEN

BORINGEN / PEILBUIZEN

	mechanische boring (B)
	handboring (HB)
	niet uitgevoerde boring
	niet uitgevoerde handboring
	boring met peilbuis
	boring met peilbuis, ondiep en diep filter
	boring met peilbuis, ondiep, middeldiep en diep filter
	handboring met peilbuis
	hellingsmeterbuis (HMB)
	gedrukte peilbuis (PB) / minifilter (MF)
	boring derden
	boring derden met peilbuis

SONDERINGEN

	diep-/diepzware sondering
	middelzware sondering
	diep-/diepzware sondering met plaatselijke kleefmeting
	middelzware sondering met plaatselijke kleefmeting
	slagsondering
	niet uitgevoerde sondering
	waterspanningsmeter (WSM)
	sondering derden
	sondering derden met plaatselijke kleefmeting

Type sonderingen






M	middelzware sondering
D	diepsondering
DZ	diepzware sondering
S	slagsondering

Toegevoegde metingen

KM	meting van de plaatselijke kleef
P	meting van waterspanning
M	meting van de magnetische veldsterkte
G	meting van de geleidbaarheid
S	meting van de schuifgolfsnelheid (seismische meting)
T	meting van de temperatuur

LEGENDA / TERMINOLOGIE

grind

	Grind, siltig
	Grind, zwak zandig
	Grind, matig zandig
	Grind, sterk zandig
	Grind, uiterst zandig

zand

	Zand, kleilig
	Zand, zwak siltig
	Zand, matig siltig
	Zand, sterk siltig
	Zand, uiterst siltig



veen

	Veen, mineraalarm
	Veen, zwak kleilig
	Veen, sterk kleilig
	Veen, zwak zandig
	Veen, sterk zandig







klei

	Klei, zwak siltig
	Klei, matig siltig
	Klei, sterk siltig
	Klei, uiterst siltig
	Klei, zwak zandig
	Klei, matig zandig
	Klei, sterk zandig

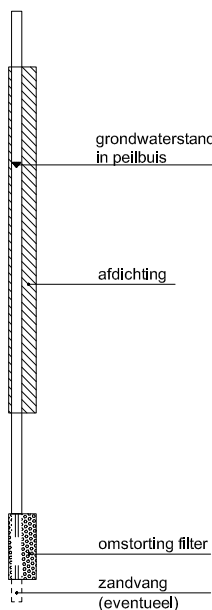
leem

	Leem, zwak zandig
	Leem, sterk zandig



Overige toevoegingen

	zwak humeus
	matig humeus
	sterk humeus
	zwak grindig
	matig grindig
	sterk grindig




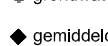


Peilbuis

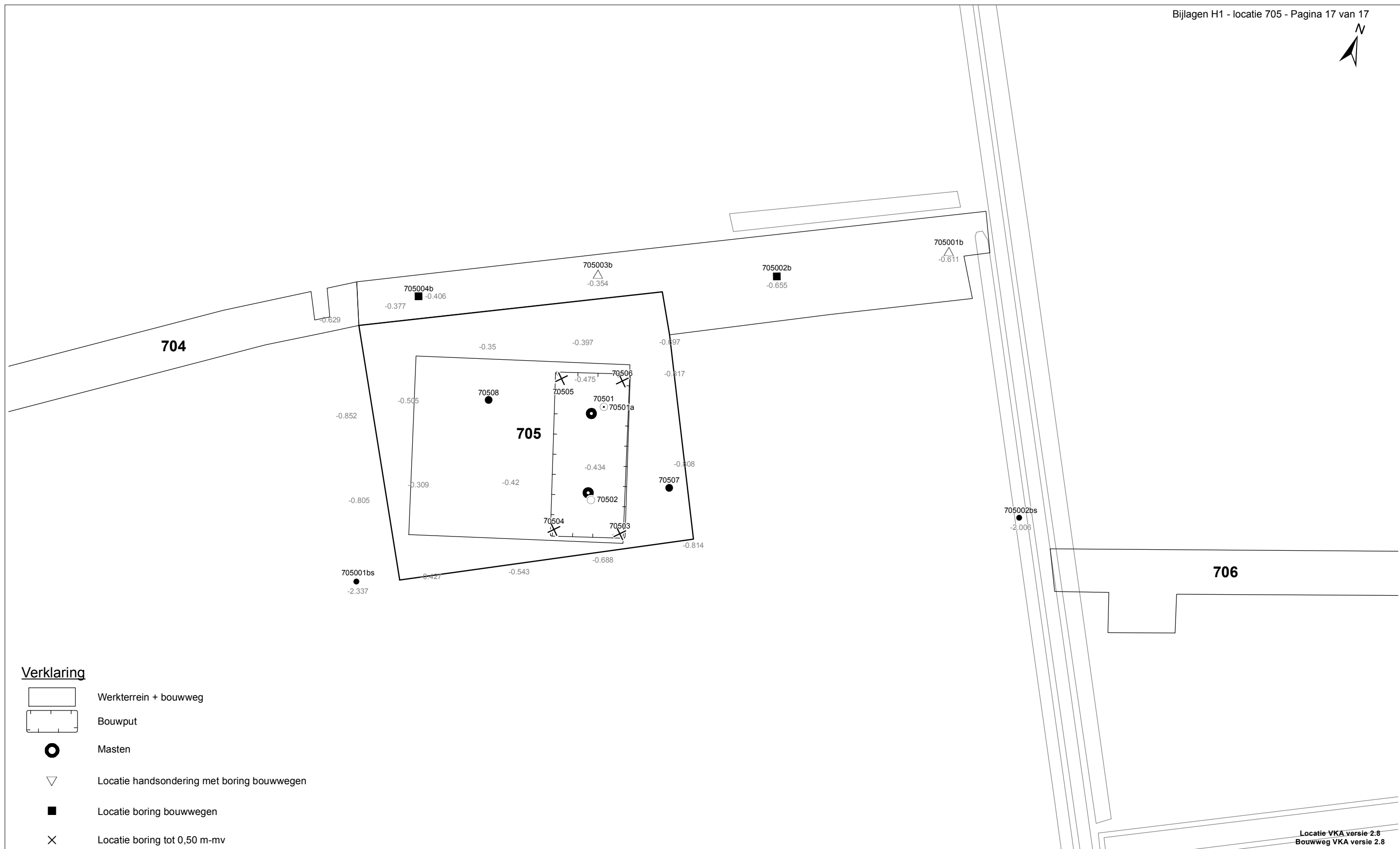


Monsters












	geroerd monster
	ongeroerd monster

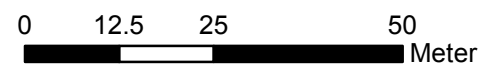
Overig

	gemiddeld hoogste grondwaterstand
	grondwaterstand
	gemiddeld laagste grondwaterstand
	slib
	verharding / kern / asfalt
	puin



Verklaring

-  Werkterrein + bouwweg
-  Bouwput
-  Masten
-  Locatie handsondering met boring bouwwegen
-  Locatie boring bouwwegen
-  Locatie boring tot 0,50 m-mv
-  Locatie boring tot 1,20 m-mv
-  Locatie boring tot 4,00 m-mv
-  Locatie boring + peilbuis
-  Locatie slibmonster (Locatie)
-  Locatie slibmonster (Bouwweg)



Locatie VKA versie 2.8
Bouwweg VKA versie 2.8

TITEL		BOORPUNTEN KAART MAST : 705		Noord - West 380 kV	
STATUS	GETEKEND DOOR D. Dobri	AFD.	PAR.	OPDRACHTGEVER TenneT	
	GECONTROLEERD DOOR E. Aldershof	AFD.	PAR.	OMSCHRIJVING WIJZIGING	GETEKEND BIJ ARCADIS
	VOOR AKKOORD J. Assink	AFD.	PAR.	SCHAAL 1:1000	DATUM 1e UITGAVE 08.05.2015
VAKGEBIED	TEK. SOORT	PROJECT NR.	FORMAT A3	NUMMER Mast nr. 705	WIJZ. NR. 1

2 Cultuurtechnisch onderzoek

3 Geohydrologisch onderzoek

Verantwoording

Titel: Geohydrologisch onderzoek: project: Noord – West 380 kV
Deelgebied: 1
mastnummer: 705

Projectnummer: B.02032.000377.001

Referentienummer: T206878

Revisie: 1.0

Datum: 24 juni 2015

Auteur(s): M.J.H. Rakhorst en M.M. Houdé

Gecontroleerd door: J.B. Helder

Paraaf gecontroleerd:



Goedgekeurd door: J. Assink



Paraaf goedgekeurd:

Contact: TenneT380kVnw@arcadis.nl

In het geohydrologisch onderzoek worden twee fases onderscheiden namelijk:

- Fase 1: Beknopte analyse van effecten
- Fase 2: Uitgebreide analyse van effecten indien onderlinge beïnvloeding daar aanleiding toe geeft

Fase 1 is in dit geohydrologisch rapport in paragraaf 3.1 t/m 3.4 uitgewerkt. Indien van toepassing is fase 2 in paragraaf 3.5 en 3.6 uitgewerkt.

INHOUDSOPGAVE

3.1. Inleiding

3.2. Veld- en laboratoriumwerkzaamheden

3.3. Algemene beschrijving tracé

3.4. Bemaling

3.5. Effecten grondwater (Fase 2: indien de effecten daar aanleiding toe geven)

3.6. Uitvoeringstechnische aspecten (Fase 2: indien de effecten daar aanleiding toe geven)

3.7 Bijlagen H3

Bijlage 3-1: Locatie inclusief onderzoekspunten

Bijlage 3-2: Overzicht veldgegevens en analyseresultaten

Bijlage 3-3: Tekening: waterinformatiekaart

3.1 *Inleiding*

Doel van het geohydrologisch onderzoek is om inzicht te geven in de geohydrologische situatie op de onderhavige mastlocatie 705. Dit voor de onderbouwing van de vergunningaanvraag in het kader van de Waterwet en het op te stellen werkplan door de aannemer.

Op basis van de geohydrologische situatie is het te verwachten waterbezwaar en de grondwater- en/of stijghoogteverlaging in de omgeving tijdens de bemaling berekend. Met deze gegevens kan de benodigde vergunning in het kader van de Waterwet aangevraagd worden.

Indien de mate waarin effecten optreden niet om nadere kwantificering vraagt, wordt enkel fase 1 in deze rapportage uitgewerkt. Indien de mate waarin effecten optreden wel om nadere kwantificering vraagt, is ook fase 2 uitgewerkt. Er wordt bij het bepalen van de effecten rekening gehouden met de mogelijke invloed van bemaling van naastgelegen masten op de verlaging. Voor een mastlocatie zijn de twee naastliggende mastlocaties maatgevend voor de verlaging en de effecten.

Dit geohydrologisch onderzoek vormt daarnaast een bron van gegevens en basis voor het door de aannemer op te stellen werkplan en uitvoeringsplan van de bemaling (bemalingsplan).

Daarnaast is aandacht besteed aan de kwalitatieve aspecten, vanuit de voorgenomen lozing van bemalingswater op oppervlaktewater.

3.2 *Veld- en laboratoriumwerkzaamheden*

3.2.1 *Veldwerkzaamheden*

Ten behoeve van het geohydrologisch onderzoek zijn ter plaatse van de toekomstige bouwput de volgende veldwerkzaamheden uitgevoerd:

- 4 sonderingen tot 40 m -mv (of maximale reactiekracht van 16 ton);
- Twee boringen tot ten minste 4,0 m -mv;
- Het plaatsen van ten minste één peilbuis ter bepaling van de freatische grondwaterstand in de deklaag;
- De stijghoogte is bij plaatsing van de peilbuis bepaald. Na een wachttijd van tenminste 1 week is een tweede meting uitgevoerd;
- Het nemen van een monster van het oppervlaktewater. Niet ter plaatse van iedere mastlocatie is een monster genomen, maar wel van elk ontvangend oppervlaktewater (zie bijlage 3-3 voor de locatie van monsternamen).

De datums waarop deze veldwerkzaamheden hebben plaatsgevonden, zijn weergegeven bij de resultaten van de veldwerkzaamheden zoals weergegeven in bijlage 3-2 en 3-3.

3.2.2 *Laboratoriumwerkzaamheden*

Het grondwater in de peilbuizen en het oppervlaktewater is bemonsterd en geanalyseerd op het standaardlozingspakket (Arseen (As), Chloride (Cl), Zuurstof (O₂), Ammonium (NH₄), Stikstof (N-Kjeldahl), Fe²⁺, Fe-totaal, BZV (biologisch zuurstofverbruik), CZV (chemisch zuurstofverbruik), Sulfaat (totaal), Fosfaat (totaal), zuurgraad (pH), geleidingsvermogen (EGV), droogrest onopgeloste bestanddelen (zs)).

De resultaten van de veld- en laboratoriumwerkzaamheden zijn opgenomen in bijlage 3-2. De resultaten zijn tevens beknopt weergegeven in de als bijlage 3-3 opgenomen tekening.

3.3 *Algemene beschrijving tracé*

3.3.1 *Maaiveld*

De hoogtemetingen gedaan tijdens de veldwerkzaamheden zijn in bijlage 3-2 opgenomen. Hieruit leiden wij een gemiddelde maaiveldhoogte ter plaatse van de locatie af van -0,56 m NAP.

3.3.2 Bodemopbouw

In onderstaande paragrafen is de ondiepe bodemopbouw en geohydrologische opbouw beschreven.

3.3.2.1 Ondiepe bodemopbouw

Op basis van de boringen uitgevoerd tijdens de veldwerkzaamheden bestaat de deklaag vanaf maaiveld (NAP- 0,56) tot de maximale boordiepte uit klei en veen.

3.3.2.2 Geohydrologische opbouw

De regionale bodemopbouw is weergegeven in onderstaande tabel 3.1. De gegevens uit deze tabel zijn ontleend aan www.DINOloket.nl aangevuld met de lokale locatiespecifieke gegevens zoals naar voren komt uit de sonderingen uitgevoerd in het kader van het geotechnische onderzoek (zie hoofdstuk 4) en de handboringen voor het cultuurtechnisch onderzoek (zie hoofdstuk 2). In onderstaande tabel zijn ook de geohydrologische formaties en de op basis van DINOloket en ervaring geïnterpreteerde parameters weergegeven (weerstanden en doorlatendheden).

Daarnaast is bij de handboringen per laag de waterdoorlatendheid (k-waarde) geschat voor het berekenen van de uit te voeren bemalingen (zie bijlage 1-1).

Tabel 3.1: Geohydrologische opbouw

Globale diepte (m NAP)	Samenstelling	Geohydrologische eenheid	Formatie	Doorlatendheid/weerstand
-0,56 tot -6	klei, veen	deklaag	Naaldwijk	272 dagen
-6 tot -13,5	zand	watervoerende laag	Naaldwijk	1 tot 5 m/d
-13,5 tot -33,5	klei	slechtdoorlatende laag	Peelo	1000 dagen

3.3.3 Watersysteem

In onderstaande paragrafen zijn de gegevens van het oppervlaktewater en grondwater beschreven.

3.3.3.1 Oppervlaktewaterpeilen

Het peil van het oppervlaktewater bedraagt circa -2,17 m NAP. Dit is gebaseerd op het AHN2 (Algemeen Hoogtebestand Nederland 2) en de veldmetingen van het slootprofiel.

3.3.3.2 Freatisch grondwater

De Gemiddeld Hoogste Grondwaterstand (GHG) en Gemiddeld Laagste Grondwaterstand (GLG) geven de grondwaterstandsfluctuatiezone aan. Deze kunnen in het veld terug te vinden zijn als hydromorfe profielkenmerken. Op basis van de hydromorfe profielkenmerken in boringen op de locatie is een gemiddelde GHG af te leiden van 0,60 m –mv en de GLG op 1,82 m -mv. Bij een maaiveldniveau van -0,56 m NAP komt dit overeen met een GHG van -1,16 m NAP en een GLG van -2,38 m NAP.

De in peilbuis 70501-1 met filterdiepte 1,80 tot 2,80 m -mv tijdens de veldwerkzaamheden opgenomen freatische stijghoogte is weergegeven in tabel 3.2. De waarden ten opzichte van maaiveld zijn met de maaiveldhoogte van -0,39 m NAP bij de peilbuis (in het rapport afgerond op twee decimalen) vertaald naar een waarde ten opzichte van NAP.

Tabel 3.2: Ondiepe stijghoogte peilbuis 70501-1

Datum	Stijghoogte [m -mv]	Stijghoogte [m NAP]
03/07/2013	1,20	-1,59
03/20/2013	1,15	-1,54

Stijghoogten diep grondwater

Op basis van peilbuismetingen in het freatische en in het diepe grondwater (watervoerende laag) kan worden geconcludeerd dat een kwelsituatie aanwezig is.

De in peilbuis 70501a-1 met filterdiepte 5,00 tot 6,00 m -mv tijdens de veldwerkzaamheden opgenomen stijghoogte van het watervoerend pakket is weergegeven in onderstaande tabel 3.3. De

waarden ten opzichte van maaiveld zijn met de maaiveldhoogte ter plaatse van de peilbuis [-0,39 m NAP] vertaald naar een waarde ten opzichte van NAP.

Tabel 3.3: Diepe stijghoogte peilbuis 70501a-1

Datum	Stijghoogte [m -mv]	Stijghoogte [m NAP]
06/17/2013	1,20	-1,59
06/21/2013	0,41	-0,80

3.3.3.3 Grond- en oppervlaktewaterkwaliteit

Het waterbeheer voor zowel de kwaliteit van grond- als oppervlaktewater valt onder verantwoordelijkheid van waterschap Noorderzijlvest. Of gehalten in het grondwater te hoog zijn en maatregelen nodig zijn voordat geloosd kan worden, dient in overleg met het waterschap te worden afgestemd.

De effecten op de waterkwaliteit kenmerken zich in het algemeen door verzilting, vermessing, zuurstofhuishouding, giftigheid, verkleuring, vertroebeling en bodemvorming. De parameters die hier invloed op hebben, zijn bepaald door een bemonstering en analyse van het grondwater in de peilbuizen en van het oppervlaktewater. De resultaten hiervan staan in tabel 3.4 weergegeven. Van het diepe grondwater zijn geen kwaliteitsgegevens beschikbaar.

Voor het lozen van grondwater is het Besluit lozing buiten inrichting van toepassing (16 maart 2011, artikel 3.2). Lozing in oppervlaktewater is toegestaan indien het gehalte onopgeloste stoffen ten hoogste 50 mg/l bedraagt en als gevolg van de lozing geen visuele verontreiniging optreedt. Dit laatste hangt over het algemeen samen met de aanwezigheid van ijzer en het zuurstofgehalte.

Ter plaatse van de lozingspunten zijn het oppervlaktewater en de waterbodem geanalyseerd. Dit is gedaan om de kwaliteit van het oppervlaktewater inzichtelijk te maken en de mate van visuele verontreiniging als gevolg van opwerveling van de waterbodem te kunnen inschatten.

In tabel 3.4 is tevens de norm voor onopgeloste bestanddelen in oppervlaktewater opgenomen. De tabel is aangevuld met indicatieve lozingsnormen voor de parameters die vanuit de zorgplicht relevant zijn voor de waterkwaliteit. Deze normen zijn echter indicatief en gebaseerd op Commissie Integraal Waterbeheer (Kleine en kortdurende lozingen Wvo, juni 2001).

Tabel 3.4: Grond- en oppervlaktewaterkwaliteit en indicatieve lozingsnormen

Parameter	Eenheid	Meetwaarde grondwater ondiep (70501-1)	Meetwaarde grondwater diep (70501a-1)	Meetwaarde oppervlaktewater (70501ow-1)	Indicatieve norm
Filterdiepte	m -mv	1,80 tot 2,80	5,00 tot 6,00	n.v.t.	n.v.t.
Droogrest onopgeloste bestanddelen	mg/l	410,00	n.b.*	15,00	< 50,00
Zuurstof [O]	mg O ₂ /l	1,40	n.b.*	18,50	> 5,00
IJzer [Fe]	mg/l	0,90	n.b.*	0,64	< 5,00
Ammonium (als N)	mg N/l	< 0,05	n.b.*	0,08	< 20,00
Arseen [As]	µg/l	1,90	n.b.*	3,20	< 30,00
Chloride [Cl]	mg/l	24,00	n.b.*	780,00	< 200,00
Fosfor [P]	mg/l	0,20	n.b.*	0,28	< 1,00
Stikstof (N; volgens Kjeldahl)	mg/l	< 1,0	n.b.*	< 1,0	< 20,00
Sulfaat (opgelost, als S)	mg S/L	120,00	n.b.*	110,00	< 100,00

*n.b. = niet beschikbaar.

De gehalten, waargenomen in peilbuis 70501-1 met filterdiepte 1,80 tot 2,80 m -mv rond de diepte van de grondwateronttrekking, zijn representatief voor de lozing van de grondwateronttrekking.

Uit bovenstaande tabel kan geconstateerd worden dat bij de lozing van het grondwater de volgende indicatieve lozingsnormen overschreden worden: droogrest onopgeloste bestanddelen (hierna zwevende stof genoemd), zuurstof en sulfaat.

De indicatieve lozingsnorm voor zuurstof wordt overschreden en de concentratie in het ontvangende oppervlaktewater is lager dan die in het te lozen water. De verwachting is dat er door de lozing een verslechtering in waterkwaliteit in het ontvangende oppervlaktewater optreedt.

Het te lozen grondwater heeft voor zwevende stof en sulfaat een hogere waarde ten opzichte van de indicatieve lozingsnormen en ten opzichte van het ontvangende oppervlaktewater.

Maatregelen die genomen kunnen worden om de concentratie van deze stoffen te verlagen (of verhogen bij zuurstof) zijn de volgende: de concentratie zuurstof kan door middel van beluchten worden verhoogd, de concentratie zwevende stof kan verlaagd worden door middel van een filter.

Maatregelen tegen verslechtering van de waterkwaliteit van het ontvangende oppervlaktewater (vanwege te hoge concentratie sulfaat) worden met het waterschap besproken.

3.4 Bemaling

3.4.1 Aanlegmethode bi-pole mast

De afmeting van de bouwput bedraagt 20x40 m. De benodigde ontgravingsdiepte bedraagt 3,00 m – mv. Voor de aanleg van de mastvoet wordt met een maximale aanlegperiode en bemalingsduur van 4 weken gerekend.

3.4.2 Berekening

Bij de berekening van het waterbezwaar is rekening gehouden met de volgende uitgangspunten.

3.4.2.1 Uitgangspunten

- De berekeningen zijn uitgevoerd ten opzichte van de stijghoogte in het watervoerend pakket om geen onderschatting te maken van het waterbezwaar (worstcase-scenario);
- Bij de bemaling is uitgegaan van een ontwateringsdiepte van 0,5 m beneden de putbodem;
- De onttrekkingshoeveelheden en bijbehorende verlagingen zijn berekend uitgaande van een instationair onttrekkingsdebiet. Bij een gespannen pakket is uitgegaan van een stationair onttrekkingsdebiet aangezien binnen de aangehouden bemalingsduur het maximale invloedgebiedsgebied wordt bereikt;
- Voor analytische berekeningsmethoden is een oneindig uitgestrekt homogeen pakket verondersteld. Bij een gespannen pakket is uitgegaan van een stationair onttrekkingsdebiet aangezien binnen de aangehouden bemalingsduur het maximale invloedgebiedsgebied wordt bereikt;
- In de onttrekkingshoeveelheden is geen rekening gehouden met een eventuele toename in debiet als gevolg van de nabije ligging van oppervlaktewater;
- In de berekeningen wordt rekening gehouden met de effectieve dikte van de watervoerende laag (onvolkomenheid van filters volgens Forcheimer);
- De lozing van het onttrokken grondwater kan plaatsvinden op nabij gelegen oppervlaktewater, waar ook het monster uit oppervlaktewater is genomen (zie bijlage 3-3);
- Per mastlocatie wordt met een maximale bemalingsduur van 4 weken gerekend.

3.4.2.2 Debiet en waterbezwaar

Bij de bemalingen kan sprake zijn van een freatische, een deels semi-gespannen en deels gespannen situatie van het grondwater. De formule van Theis kan worden gebruikt bij instationaire bemaling voor deze drie situaties. Omdat deze allemaal voorkomen op dit tracé is de formule van Theis toepasbaar. Hiervoor dient wel de parameter meewerkend porievolume of specifieke berging per situatie aangepast te worden. Op de delen van het tracé waar een gespannen situatie van het grondwater aanwezig is, passen wij de formule van De Glee toe.

Theis

Voor de berekening van debieten en verlaging van de stijghoogte in freatische, een deels semi-gespannen situatie van het grondwater is gebruik gemaakt van een afgeleide van de formule van Theis (1935).

$$Q_{Theis} = \frac{s_r \cdot 4 \cdot \pi \cdot kD}{W(u)}$$

met s_r = gewenste verlaging ter hoogte van de bouwput (m)
 kD = transmissiviteit (m²/d)
 $W(u)$ = Theis Well functie (-)

Waarin u :

$$u = \frac{r^2 S}{4 \cdot kD \cdot t} \quad (-)$$

met r = straal bouwput (m)
 S = bergingscoëfficiënt (-)
 t = tijd (d)

$W(u)$: Theis well functie, die benaderd kan worden door:

$$W(u) = -0,5772 - \ln u + u - \frac{u^2}{2.2!} + \frac{u^3}{3.3!} - \frac{u^4}{4.4!} + \dots$$

De Glee

Op de delen van het tracé waar een gespannen situatie van het grondwater aanwezig is, passen wij de formule van De Glee toe.

Spanningsbemaling

De formule van De Glee kan worden gebruikt voor stationaire berekeningen in semi-gespannen aquifers. In dat geval is sprake van nalevering vanuit de aquitard of bovenliggende aquifer. De volgende randvoorwaarden:

- Aquifer is semi-gespannen;
- Aquifer en aquitard zijn oneindig uitgestrekte pakketten;
- Homogeen, isotroop en uniforme dikte van de aquifer;
- Uitgangssituatie: horizontale grondwaterspiegel;
- Constante onttrekkingshoeveelheid en stroming naar de put is stationair;
- Volkomen bron;
- Verticale stroming in aquitard;
- Verwaarloosbare verlaging in boven- (en onder-)gelegen aquifer;
- $\lambda > 3D$.

Maatgevend voor de mate van nalevering van grondwater uit een boven- (en onder)liggend pakket is de weerstand van de aquitard (deklaag) en de hoeveelheid te onttrekken water.

Formule van De Glee:

$$Q_{DeGlee} = \frac{(s \cdot 2 \cdot \pi \cdot kD)}{K_0(r/\lambda)}$$

met s = gewenste verlaging ter hoogte van de bouwput
 $K_0(r/\lambda)$ = Besselfunctie
 r = straal van de bouwput
 λ = spreidingslengte = $\sqrt{k \cdot D \cdot c}$

k = doorlatendheid
 D = dikte aquifer
 c = weerstand aquitard

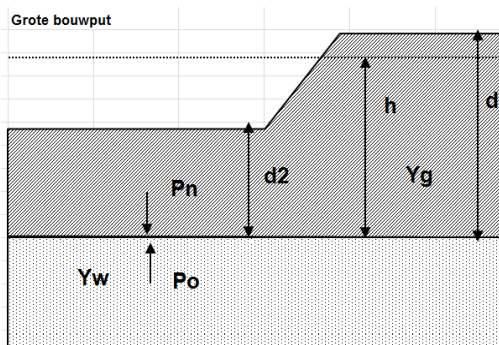
3.4.2.3 Opbarstgevaar

Indien zich onder de bouwputbodembodem een slecht doorlatende laag bevindt, bestaat er een risico dat de bouwputbodembodem, als gevolg van de waterdruk aan de onderzijde van deze laag, zal opbarsten. Het gevaar voor opbarsten wordt bepaald door de verhouding tussen de opwaartse en neerwaartse krachten, in formule:

$$V_f = P_n / P_o = d_2 * Y_g / h * Y_w$$

Waarin:

- V_f veiligheidsfactor, verhouding tussen neer- en opwaartse druk (1,2);
- P_n neerwaartse druk door bovenliggende grondlagen (kN/m²);
- P_o opwaartse druk (waterspanning) (kN/m²);
- d₂ dikte van de slecht doorlatende grondlagen onder de bouwputbodembodem (m);
- Y_g gemiddeld volumegewicht van de grond inclusief poriewater (kN/m³);
- Y_w gemiddeld volumegewicht van poriewater (kN/m³);
- h stijghoogte van het grondwater in de onderliggende watervoerende laag t.o.v. de onderzijde van de slecht doorlatende laag.



Tabel 3.5: Uitgangspunten en uitkomsten van de opbarstberekening.

	uitgangspunten				aandeel bodem				evenwichtsberekening			
mast	d2 [m]	d [m]	h [m]	Yw	veen [10]	klei [14]	zand [18]	Yg	Pn [kN]	Po [kN]	Yf <1,2	verlaging stijghoogte [m]
705	2,44	5,44	5,03	9,80	0,40	0,60	0,00	12,40	30,26	49,29	Ja	2,5

Voor de opbarstberekening is gebruik gemaakt van de hoogste waarde van de gemeten grondwaterstanden (freatisch) en stijghoogtes (watervoerend pakket).

Uit bovenstaande tabel volgt of er een veiligheidsfactor (Y_f) is, die al dan niet groter is dan 1,2. Aangezien hier "Ja" aangegeven is, is een verlaging van de stijghoogte door spanningsbemaling van 2,5 meter benodigd om opbarsting van de bouwput te voorkomen.

3.4.2.4 Bandbreedteanalyse

Voor de bandbreedteanalyse is een tweetal parameters die we beschouwen:

- Bodemopbouw;
- Stijghoogten.

De gegevens van het te bemalen werk zoals bemalingsduur en afmetingen nemen wij niet mee omdat deze als uitgangspunt gezien moeten worden.

Het onttrekkingsdebiet en waterbezwaar worden voornamelijk bepaald door de doorlatendheid van de aanwezige zandlaag onder de deklaag. Op basis van de boorbeschrijvingen en ervaring hebben we

een kD waarde van 37,50 m²/dag en een dikte van 7,50 m aangehouden. De doorlatendheid zou kunnen variëren tussen 1,00 m/dag en 5,00 m/dag. Bij de berekening van het debiet en waterbezwaar wordt rekening gehouden met deze spreiding.

Uitgangspunt is het worst-case scenario, daarom zijn het uiteindelijke debiet en waterbezwaar met de maximale doorlatendheid opgenomen in het rapport.

3.4.2.5 Debiet en waterbezwaar

Deklaag

Voor de bemaling van de deklaag met een verlaging ten opzichte van de GHG van 2,90 m is het totaal benodigd debiet berekend op 4,23 m³/uur. Bij een verlaging ten opzichte van de GLG van 1,68 is het totaal benodigde debiet berekend op 2,46 m³/uur.

Spanningsbemaling

Voor de spanningsbemaling van de watervoerende laag met een verlaging ten opzichte van de maximaal gemeten stijghoogte is voor een verlaging van 2,5 m het totaal benodigd debiet berekend op 23,42 m³/uur. Bij GLG is voor de benodigde verlaging in de watervoerende laag een debiet van 10,01 m³/uur nodig.

Het totale debiet van de bemaling bedraagt bij GHG 27,65 m³/uur en bij GLG 12,47 m³/uur.

Waterbezwaar

De bemalingsduur bedraagt vier weken. Het totaal verwachte waterbezwaar in de bemalingsperiode van 4 weken bedraagt circa 18.588 m³ bij GHG en 8.389 m³ bij GLG.

Het waterbezwaar overschrijdt de vergunningsplichtige hoeveelheid niet.

Een aantal zaken kan leiden tot een hoger waterbezwaar dan hier berekend is. Er kan neerslag vallen. Daarnaast moet rekening gehouden worden met het leegpompen van de bouwkuip en mogelijk leegpompen van nabijgelegen oppervlaktewater. Ook kunnen mogelijke onvoorziene situaties tot extra waterbezwaar leiden. Deze zijn niet meegenomen in de berekening van het waterbezwaar.

3.4.3 Bemalingswijze

Bij de bemalingswijze dient rekening gehouden te worden met de heterogeniteit in bodemopbouw. Het goed ontwateren van de verschillende lagen in de bodem kan door het toepassen van verticale onttrekkingfilters met lange perforatie en, al dan niet haalbuizen.

3.4.4 Verlaging grondwaterstand en invloedsgebied

3.4.4.1 Invloedsgebied freatisch pakket

In afbeelding 3.1 is de ligging van de mastlocatie en het maximale invloedsgebied weergegeven op een topografische ondergrond.

Het maximale invloedsgebied in de deklaag bedraagt 50 m, onder de slecht doorlatende laag in de watervoerende laag 150 m. Dit maximale invloedsgebied is weergegeven op kaart om een eventuele afweging te maken over het al dan niet acceptabel zijn van deze effecten.

3.4.4.2 Invloedsgebied watervoerend pakket

Tabel 3.6: Invloedsgebieden bij GHG

verlaging	afstand [m]	
	freatisch pakket	watervoerend pakket
0,05 m	50	150
0,10 m	45	125
0,20 m	35	100
0,50 m	30	70
1,00 m	20	45

3.4.5 Beknopte analyse mogelijke effecten

Binnen het maximale invloedsgebied zijn de volgende objecten aanwezig: infrastructuur (Fraamweg, 105 m afstand/ ca. 0,2 m verlaging) en landbouw landbouwwatergangen (zie afbeelding 3.1).

Infrastructuur

Ter plaatse van de Fraamweg wordt een verlaging van de grondwaterstand verwacht van circa 0,2 m in het watervoerend pakket. Op basis van deze verlaging is geen risico op zettingsschade aanwezig.

Landbouw met landbouwwatergangen

Als gevolg van de verlaging van de grondwaterstand is niet uit te sluiten dat droogteschade optreedt aan de vegetatie van landbouwgebieden. Voorafgaand aan de werkzaamheden moet worden afgestemd met de beheerder en eigenaar.

Grondwaterbeschermingsgebieden

De locatie is niet gelegen in een waterwingebied of boringsvrije zone en dus ook niet binnen een grondwaterbeschermingsgebied.

Grondwateronttrekkingen

Grondwateronttrekkingen van derden zijn op basis van het landelijk grondwaterregister en gegevens van de provincie niet aanwezig. Er is geen informatie beschikbaar over onttrekkingen die niet bij de provincie zijn geregistreerd.

Mogelijke maatregelen om het invloedsgebied te verkleinen zijn:

- Verhogen van de mastvoet;
- Toepassen van retourbemaling, in het geval van spanningsbemaling;
- Toepassen van onttrekkingsbeperkende maatregelen zoals waterdichte (beton)vloeren of biologische afbreekbare waterremmende injectievloeistof;
- Verkorten van de bemalingsduur.

Afbeelding 3.1: Ligging mastlocatie en invloedsgebied op topografische ondergrond (Bron: top10NL-Kadaster)



3.5 *Effecten grondwater*

Op basis van de aanwezige bodemopbouw is het berekende invloedsgebied op locatie 705 representatief voor de nabij gelegen mastlocaties. Aanleiding voor een uitgebreide analyse van effecten is daarom niet aanwezig. De thema's in onderstaande paragrafen 3.5 en 3.6 worden daarom niet verder uitgewerkt.

- 3.5.1 Zettingen
- 3.5.2 Droogteschade landbouw
- 3.5.3 Droogteschade natuur
- 3.5.4 Verontreinigingen
- 3.5.5 Archeologie
- 3.5.6 Grondwateronttrekkingen derden

3.6 *Uitvoeringstechnische aspecten*

- 3.6.1 Technische principes bemaling
- 3.6.2 Voorschriften, vergunningen en heffingen
- 3.6.3 Monitoring

3.7 *Samenvatting*

In tabel 3.7 is een samenvatting weergegeven van het verwachte waterbezwaar, de geadviseerde bemalingswijze en aandachtspunten.

Tabel 3.7: Samenvatting bemaling

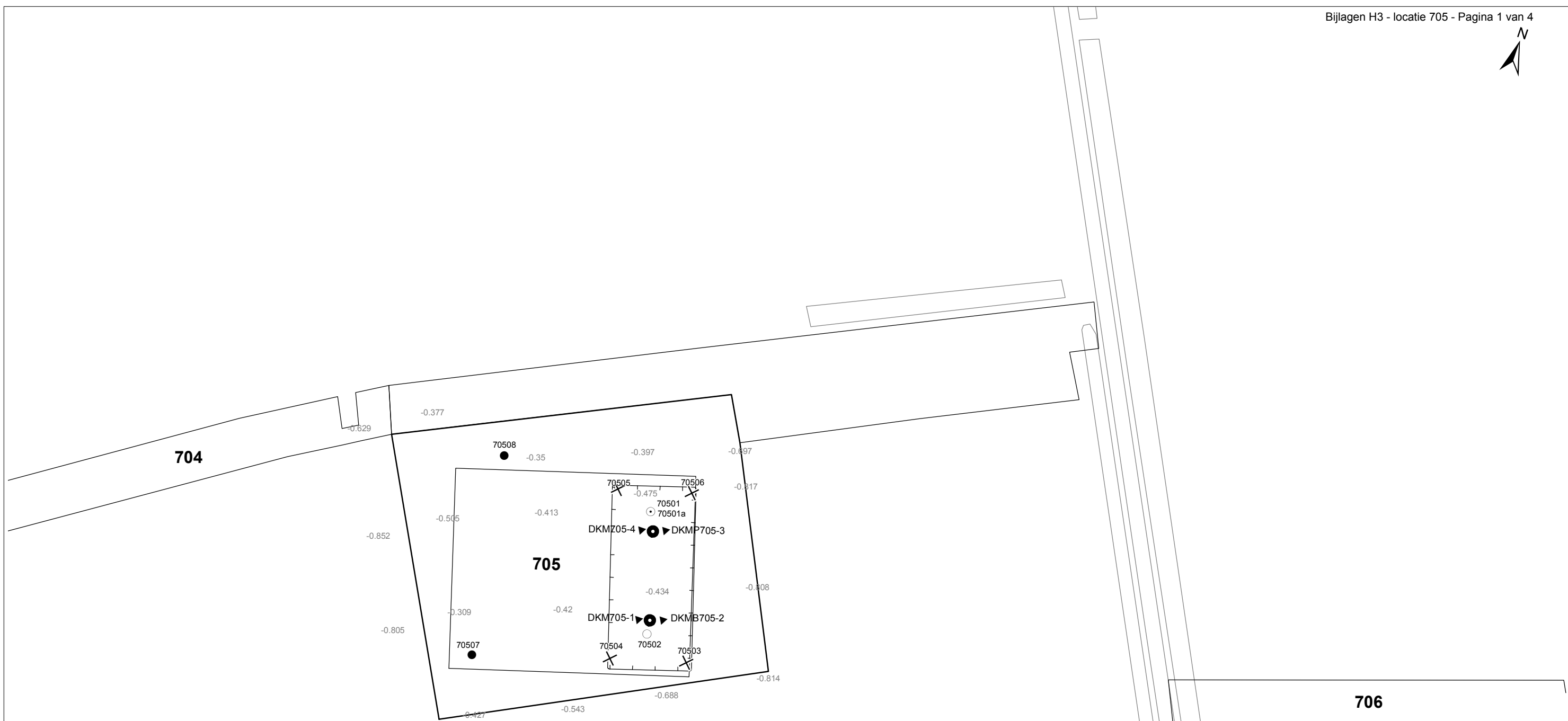
thema	resultaat
lozing	Aandachtspunten zwevende stof, zuurstof en sulfaat
spanningsbemaling noodzakelijk	Ja
debiet freatisch pakket	4,23 m ³ /uur
debiet watervoerend pakket/spanningsbemaling	23,42 m ³ /uur voor GHG
debiet totaal	27,65 m ³ /uur voor GHG
bemalingsduur	4 weken
totaal waterbezwaar	18.588 m ³
Invloedgebied deklaag	50 m
Invloedgebied watervoerend pakket	150 m
Bemalingswijze	Verticale bemaling van deklaag en watervoerende laag
Potentieel effect	Mogelijk droogteschade aan landbouw

3.8 Bijlagen H3


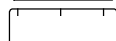






Bijlage 3-1: Locatie inclusief onderzoekspunten


Bijlage 3-2: Overzicht veldgegevens en analysesresultaten

Bijlage 3-3: Tekening: waterinformatiekaart



Verklaring

-  Werkterrein + bouwweg
-  Bouwput
-  Masten
-  Locatie sondering incl. nummer
-  Locatie boring tot 0,50 m-mv
-  Locatie boring tot 1,20 m-mv
-  Locatie boring tot 4,00 m-mv
-  Locatie boring + peilbuis



Locatie VKA versie 2.8
Bouwweg VKA versie 2.8

TITEL		GEOHYDROLOGIE KAART MAST : 705		Noord - West 380 kV	
STATUS	GETEKEND DOOR	AFD.	PAR.	OPDRACHTGEVER	
	D. Dobri			TenneT	
	GECONTROLEERD DOOR	AFD.	PAR.	OMSCHRIJVING WIJZIGING	GETEKEND BIJ
	E. Aldershof				ARCADIS
	VOOR AKKOORD	AFD.	PAR.	SCHAAL	DATUM 1e UITGAVE
	J. Assink			1:1000	08.05.2015
				DATUM WIJZIGING	
VAKGEBIED	TEK. SOORT	PROJECT NR.	FORMAT	NUMMER	WIJZ. NR.
			A3	Mast nr. 705	1

Bijlage 3-2 overzicht veldgegevens mast 705

Van het diepe grondwater zijn geen analysegegevens beschikbaar.

Tabel 3.8: Veldmetingen peilbuis 70501-1

Parameter	Meetwaarde	Eenheid
Datum monstername	03/20/2013	
Filterdiepte	1,80 tot 2,80	m-mv
Zuurgraad	7,20	
Geleidbaarheid stabiel	2550,00	µS/cm
Grondwaterstand	1,15	m-mv
Temperatuur	9,00	°C

Tabel 3.9: Analyse grondwater peilbuis 70501-1

Parameter	Meetwaarde	Eenheid
Filterdiepte	1,80 tot 2,80	m-mv
Ammonium	0,07	mg/l
Ammonium (als N)	< 0,05	mg N/l
Arseen [As]	1,90	µg/l
BZV-5	< 1,0	mg O2/l
Chloride	24,00	mg/l
CZV	30,00	mg/l
Droogrest onopgeloste bestanddelen	410,00	mg/l
Fosfaat (als P2O5)	0,45	mg P2O5/l
Fosfaat (als PO4)	0,60	mg PO4/l
Fosfor [P]	0,20	mg/l
IJzer [Fe]	0,90	mg/l
Stikstof (N; vlgs Kjeldahl)	< 1,0	mg/l
Sulfaat (als SO4)	370,00	mg SO4/l
Sulfaat (opgelost, als S)	120,00	mg S/L
Zuurstof [O]	1,40	mg O2/l

Tabel 3.10: Veldmetingen peilbuis 70501a-1

Parameter	Meetwaarde	Eenheid
Datum monstername	06/21/2013	
Filterdiepte	5,00 tot 6,00	m-mv
Zuurgraad	Niet gemeten	
Geleidbaarheid stabiel	Niet gemeten	µS/cm
Grondwaterstand	0,41	cm-mv
Temperatuur	Niet gemeten	°C

Tabel 3.11: Veldmetingen oppervlaktewater 70501ow-1

Parameter	Meetwaarde	Eenheid
Zuurgraad	7,9	
Geleidbaarheid stabiel	4520	µS/cm
Temperatuur	3,00	°C

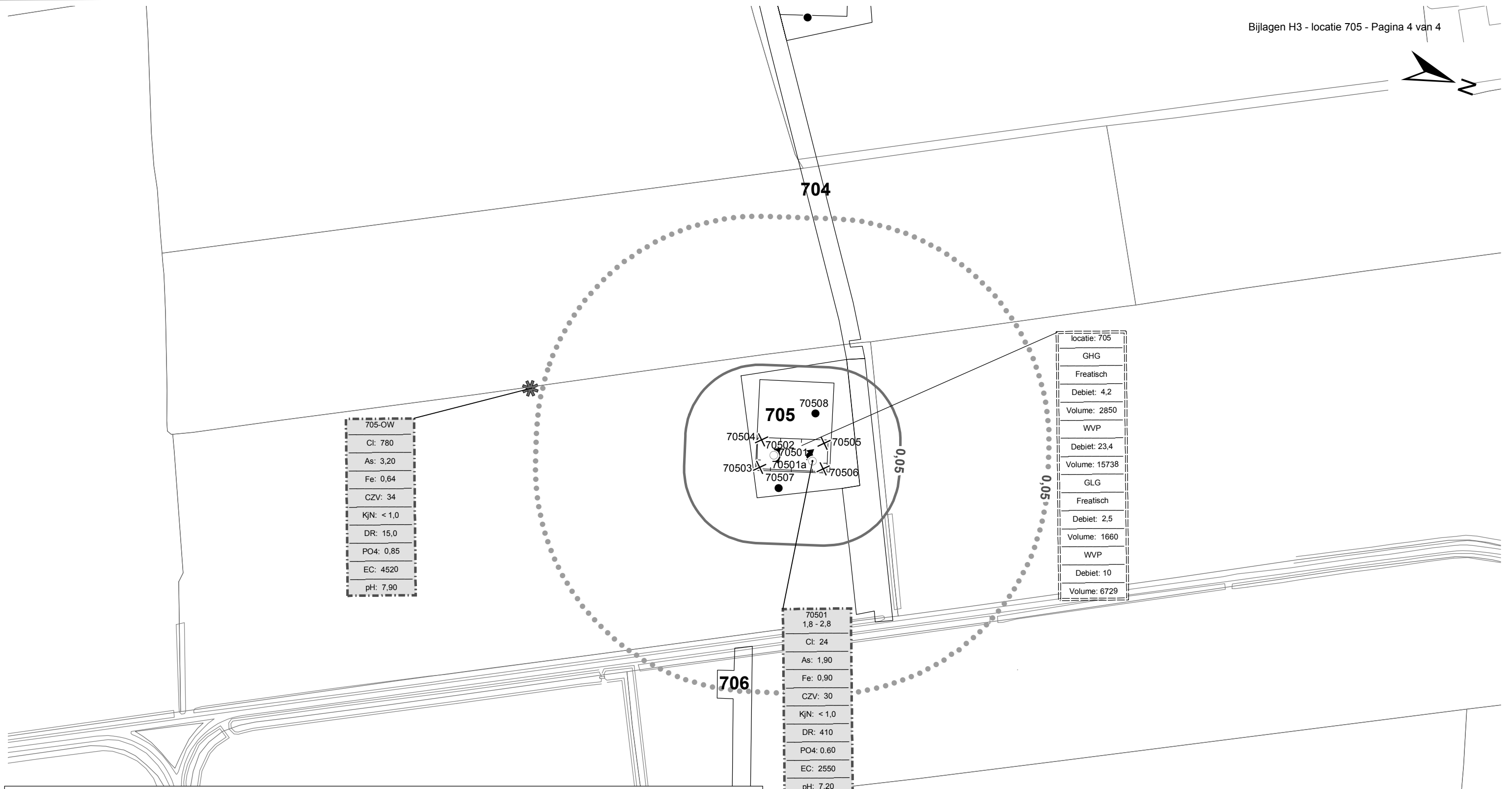
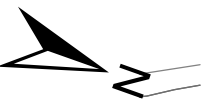
Tabel 3.12: Analyse oppervlaktewater 70501ow-1

Parameter	Meetwaarde	Eenheid
Datum monstername	03/20/2013	
Ammonium	0,10	mg/l
Ammonium (als N)	0,08	mg N/l
Arseen [As]	3,20	µg/l
BZV-5	2,30	mg O2/l

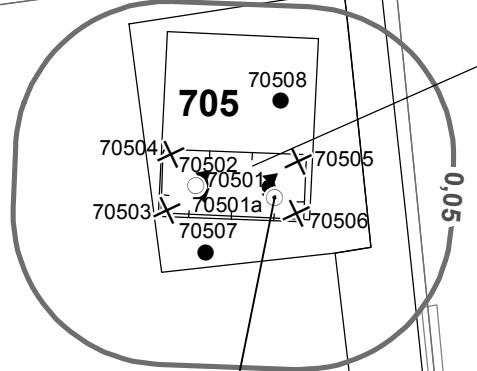
Chloride	780,00	mg/l
CZV	34,00	mg/l
Droogrest onopgeloste bestanddelen	15,00	mg/l
Fosfaat (als P ₂ O ₅)	0,63	mg P ₂ O ₅ /l
Fosfaat (als PO ₄)	0,85	mg PO ₄ /l
Fosfor [P]	0,28	mg/l
IJzer [Fe]	0,64	mg/l
Stikstof (N; vlgs Kjeldahl)	< 1,0	mg/l
Sulfaat (als SO ₄)	320,00	mg SO ₄ /l
Sulfaat (opgelost, als S)	110,00	mg S/L
Zuurstof [O]	18,50	mg O ₂ /l

Tabel 3.13: Maaiveldhoogten

X-coördinaat	Y-coördinaat	Maaiveldniveau in m NAP
237375.733	593744.158	-0.611
237332.657	593721.62	-0.655
237285.031	593705.885	-0.354
237239.709	593683.489	-0.406
237298.781	593671.358	-0.391
237303.874	593645.518	-0.69
237314.681	593639.29	-0.774
237296.834	593634.226	-0.635
237285.026	593674.778	-0.475
237301.304	593679.871	-0.455
237323.481	593655.856	-0.887
237267.708	593662.506	-0.491
237298.781	593671.358	-0.391
237298.781	593671.358	-0.391
237298.781	593671.358	-0.391
237303.874	593645.518	-0.69
237285.026	593674.778	-0.475
237314.681	593639.29	-0.774
237296.834	593634.226	-0.635
237267.708	593662.506	-0.491
237323.481	593655.856	-0.887
237301.304	593679.871	-0.455



705-OW
Cl: 780
As: 3,20
Fe: 0,64
CZV: 34
KjN: < 1,0
DR: 15,0
PO4: 0,85
EC: 4520
pH: 7,90



locatie: 705
GHG
Freatisch
Debiet: 4,2
Volume: 2850
WVP
Debiet: 23,4
Volume: 15738
GLG
Freatisch
Debiet: 2,5
Volume: 1660
WVP
Debiet: 10
Volume: 6729

70501
1,8 - 2,8
Cl: 24
As: 1,90
Fe: 0,90
CZV: 30
KjN: < 1,0
DR: 410
PO4: 0,60
EC: 2550
pH: 7,20

Verklaring

	Werkterrein + bouwwegen	Verlagingscontouren (GHG)		Verlagingscontour 0,05 m freatisch	Verklaring analysesresultaten: Cl :Chloride (in mg/l) As :Arseen (in µg/l) Fe :IJzer (in mg/l) CZV :Chemisch zuurstof verbruik (in mg O ₂ /l) KjN :Stikstof volgens Kjeldahl (in mg/l) DR :Droogrest onopgeloste bestanddelen (in mg/l) PO4 :Fosfaat (mg/l) pH :Zuurgraad EC :Elektrische geleidbaarheid (µS/cm)
	Bouwput		Verlagingscontour 0,05 m WVP		
	Masten	Verlagingscontouren (GLG)		Verlagingscontour 0,05 m freatisch	Eenheden Krusingen en Strekkingen: Debietten (Q) (in m ³ / uur) Volumes (V) (in m ³)
	Locatie sondering incl. nummer		Verlagingscontour 0,05 m WVP		
	Locatie boring tot 0,50 m-mv	Verklaring labels		Gegevens locatie	Afkortingen SB: Spanningsbemaling
	Locatie boring tot 1.20 m-mv		Analyseresultaten grondwater		
	Locatie boring tot 4.00 m-mv				
	Locatie boring + peilbuis				
	Locatie oppervlaktewater monster				

Locatie VKA versie 2.8
Bouwwegen VKA versie 2.8.

TITEL					
Waterinformatiekaart mast : 705					
Noord - West 380 kV					
STATUS	GETEKEND DOOR D. Dobri	AFD.	PAR.	OPDRACHTGEVER TenneT	
	GECONTROLEERD DOOR E. Aldershof	AFD.	PAR.	OMSCHRIJVING WUZIGING	GETEKEND BIJ ARCADIS
	VOOR AKKOORD J. Assink	AFD.	PAR.	SCHAAL 1:2500	DATUM 1e UITGAVE 13.05.2015
				DATUM WUZIGING	
WAKGEBIED	TEK. SOORT	PROJECT NR.	FORMAT A3	NUMMER Mast nr. 705	WUZ NR. 0

4 Grondmechanisch onderzoek

Verantwoording

Titel: Grondmechanisch onderzoek: project: Noord-West 380 kV
deelgebied 1
mastnummer 705

Projectnummer: 000.144

Referentienummer: 6012-0102-000.R705

Revisie: 1

Datum: 22-04-2013

Auteur(s): G.Hofstede
E-mail adres: b.bosman@fugro.nl

Gecontroleerd door: B. Bosman, teamleider sonderingen
Paraaf gecontroleerd: BB

Goedgekeurd door: W.H.J. van der Velden, projectleider
Paraaf goedgekeurd: WHV

Contact: B. Bosman, teamleider sonderingen

INHOUDSOPGAVE

- 4.1. Inleiding
 - 4.2. Uitzetten en waterpassen
 - 4.3. Sonderen
 - 4.4. Onderzoekresultaten
- Bijlagen

4.1. Inleiding

Ten behoeve van het funderingsontwerp en de omgevingsvergunning voor de bouw van de mast zijn er gegevens verzameld van de bodemopbouw. De resultaten zijn in dit hoofdstuk beschreven.

Ter plaatse van de mastlocatie zijn de volgende veldwerkzaamheden uitgevoerd:

- 3 sonderingen met meting van plaatselijke wrijvingsweerstand tot 40 m -mv [of maximale reactiekracht], waarvan 1 sondering met meting van de waterspanning
- Het bepalen van de ongedraineerde schuifsterkte van slappe kleilagen aan de hand van een bolconus-sondering

De sonderingen DKM705-1 t/m 4 hebben niet de beoogde diepte van 40 m – mv gehaald; op een mindere diepte is de maximale reactiekracht van de sondeertruck - t.w. 16 ton (standaard conus) 1,5 ton (bolconus) - bereikt.

4.2. Uitzetten en waterpassen

De onderzoeklocaties zijn door Fugro GeoServices B.V. uitvoering uitgezet en gewaterpast, waarbij de locaties zijn gemeten met behulp van GPS-RTK en zijn weergegeven ten opzichte van RD/NAP. De onderzoekslocaties zijn weergegeven op de situatietekening.

De coördinaten van de onderzochte punten zijn onderaan de sondeergrafieken en in onderstaande tabel weergegeven.

	X-coördinaat	Y-coördinaat	Maaiveldniveau (NAP)
DKM705-1	237299.7	593646.2	-0.61
DKMB705-2	237305.5	593647.9	-0.66
DKMP705-3	237298.9	593669.4	-0.40
DKM705-4	237293.2	593667.6	-0.39

De hoogtebepaling van de onderzoekslocaties in het terrein is uitgevoerd met als doel de bodemopbouw te refereren aan een vaste referentiehoogte. De gerapporteerde hoogtes zijn niet geschikt voor andere doeleinden dan dit onderzoek.

Voor een verklaring van de op de situatietekening gebruikte tekens en symbolen wordt verwezen naar de bijlage "Legenda Terreinproeven en Grondsoorten".

4.3. Sonderen

De sonderingen zijn uitgevoerd met de elektrische Fugro-kleefmantelconus conform norm NEN 5140, klasse 2. Een beschrijving van de gevolgde meet- en registratiemethode is gegeven in de bijlage "Continu Elektrisch Sonderen". De conus is voorzien van een hellingmeter. In de sondeergrafieken is de diepte gecorrigeerd voor de gemeten afwijking van de verticaal.

Op de grafieken van de sonderingen is het wrijvingsgetal weergegeven. Dit is de verhouding tussen de plaatselijke wrijvingsweerstand en de conusweerstand. Empirisch is vastgesteld dat het wrijvingsgetal een nauwe relatie heeft met de grondsoort, zodat een goede indicatie van de laagopbouw is verkregen.

De sonderingen zijn uitgewerkt met een interpretatie van het wrijvingsgetal voor identificatie van de bodemlagen. De identificatie van de bodemlagen is uitgevoerd volgens Robertson (1990), die door Fugro is aangepast aan de Nederlandse omstandigheden. Voor achtergronden en beperkingen wordt verwezen naar de bijlage "Continu Elektrisch Sonderen". De identificatie is indicatief en alleen geldig voor lagen onder de grondwaterstand. De resultaten dienen te worden geverifieerd met boringen of geologische informatie.

Op de sondeergrafiek waarop het resultaat van de meting van de waterspanning is gepresenteerd, is ook de waterspanningsindex gegeven. Dit is de verhouding tussen de waterspanning en de conusweerstand. In het algemeen kan worden gesteld dat een hoge index een minder goed water

doorlatende laag weergeeft. Voor de interpretatie van de waterspanningsonderingen verwijzen wij naar de bijlage “Interpretatie van waterspanningssonderingen”.

De bolconus is een meetinstrument waarvan de werking vergelijkbaar is met de standaard sondeerconus. Met de bolconus worden net zoals bij de gewone sondering de conusweerstand, de plaatselijk wrijving en de waterspanning geregistreerd. De bolconus heeft echter specifiek andere kenmerken die het mogelijk maken slappe gronden beter te onderzoeken, zoals:

- Een bolvormig uiteinde van de conus i.p.v. een kegel;
- Een gevoeliger druk sensor in punt;
- Een kleinere diameter van de mantel;
- Waterspanningsmeters op het uiteinde van conus en direct achter de bol;

De belangrijkste van deze eigenschappen zijn het bol-vormige uiteinde van de conus en de gevoelige druk sensor. Het basis oppervlak van een standaard sondeerconus is 1000 mm². De bolconus heeft een basis oppervlak van 4778 mm². Het grotere oppervlak en de gevoeliger druk sensor zijn goed toepasbaar in slappe veenlagen en voor het opsporen van kleine siltlaagjes. De maximale druk voor een bolconus bedraagt 2 MPa.

Door het toepassen een rekenfactor (11 à 15,5 afhankelijk van de grondsoort) op de conusweerstand kan de Cu worden bepaald. De exacte waarde van deze factor berust vaak op basis van ervaring. Met het toepassen van de insitu-vane kan deze rekenfactor worden onderbouwd met een onafhankelijke gemeten waarde.

4.4. *Onderzoeksresultaten*

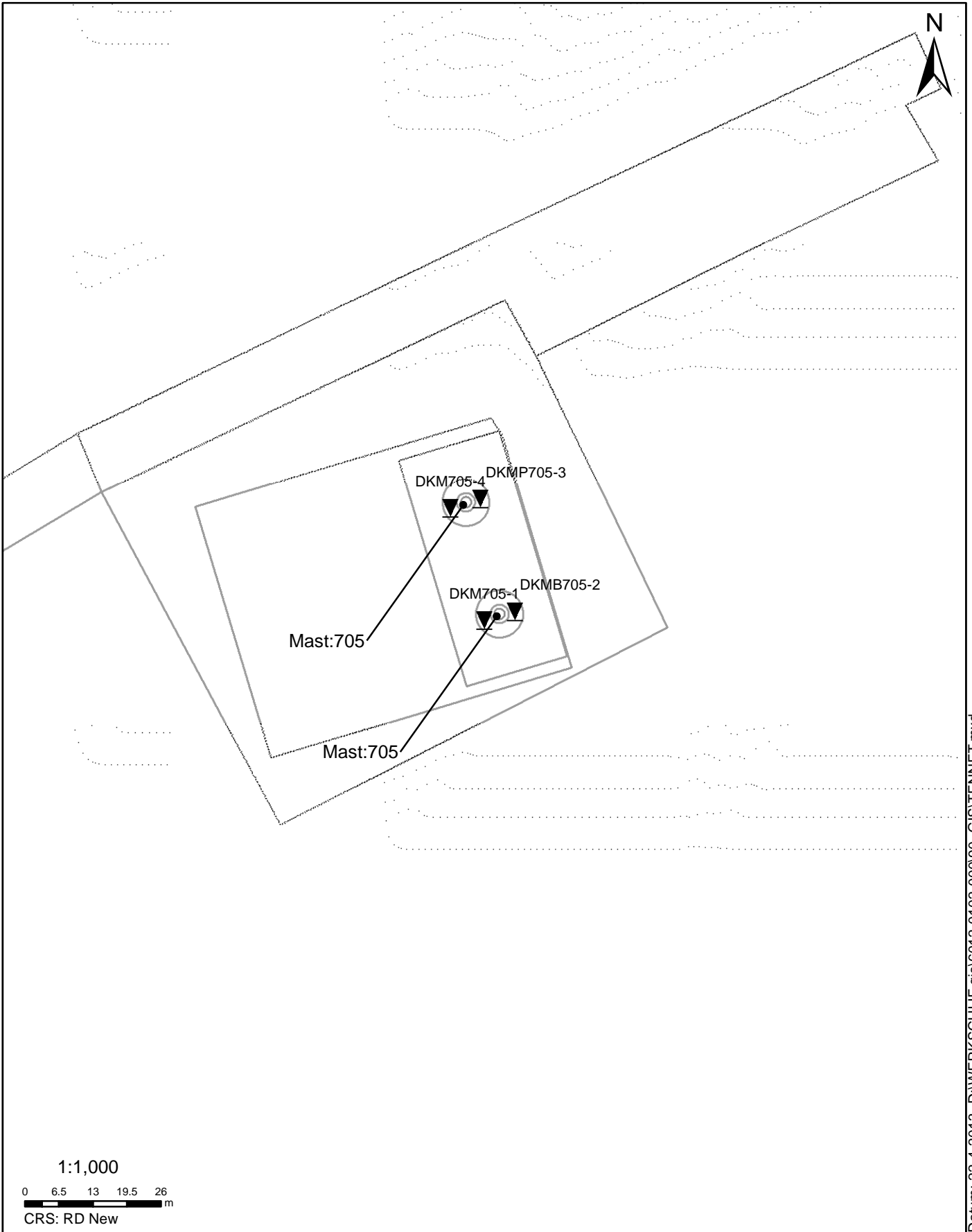
De onderzoeksresultaten zijn opgenomen in de volgende bijlagen:

Bijlage: 6012-0102-000-705	Situatie inclusief onderzoekslocaties
Bijlage: DKM705-1 t/m DKM705-4	Sonderingen
Bijlage: DKMB705-2	Bolconus

"Legenda Terreinproeven en Grondsoorten"

"Continu Elektrisch Sonderen"

"Interpretatie van waterspanningssonderingen"



SITUATIE

NOORD - WEST 380

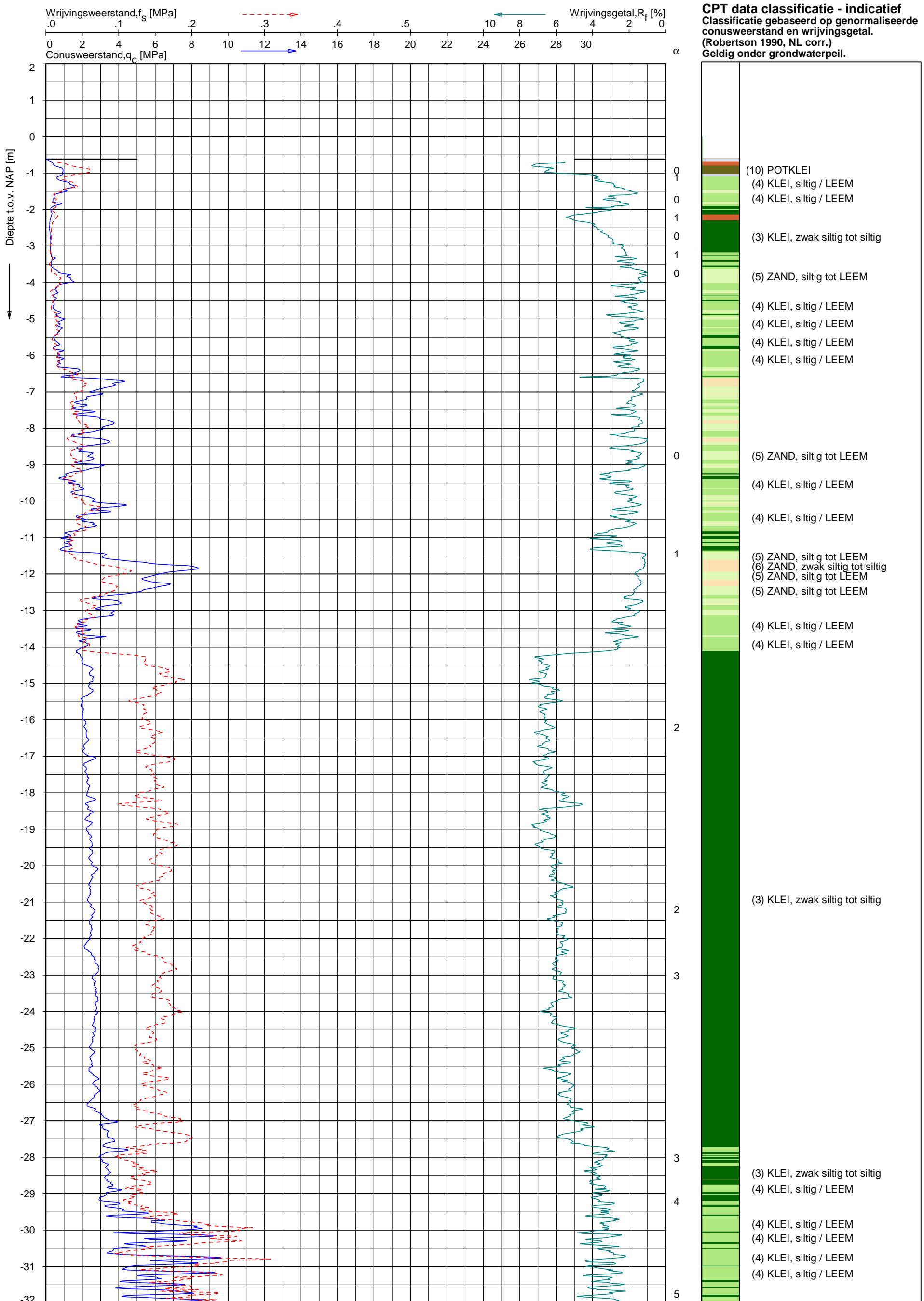
Opdr.nr.: 6012-0102-000

Bijlage : 705

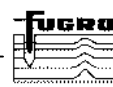
UNIPLOT 05.21.nl / QcfClass-N3.cmd / 2013-04-17 14:07:20

6012-0102-000

DKM705-1 - 1



Opg.: RNB/NZ d.d. 19-Mar-2013 conus: F7.5CKE2HA/B X = 237299.7 Y = 593646.2 Sondering volgens norm NEN 5140, klasse 2
 Get.: HOFSTEDE d.d. 2013-04-17 MV = NAP -0.61 m α conustype cilindrisch elektrisch, 1500 mm α afwijking van de vertikaal



SONDERING MET PLAATSELIJKE KLEEFMETING

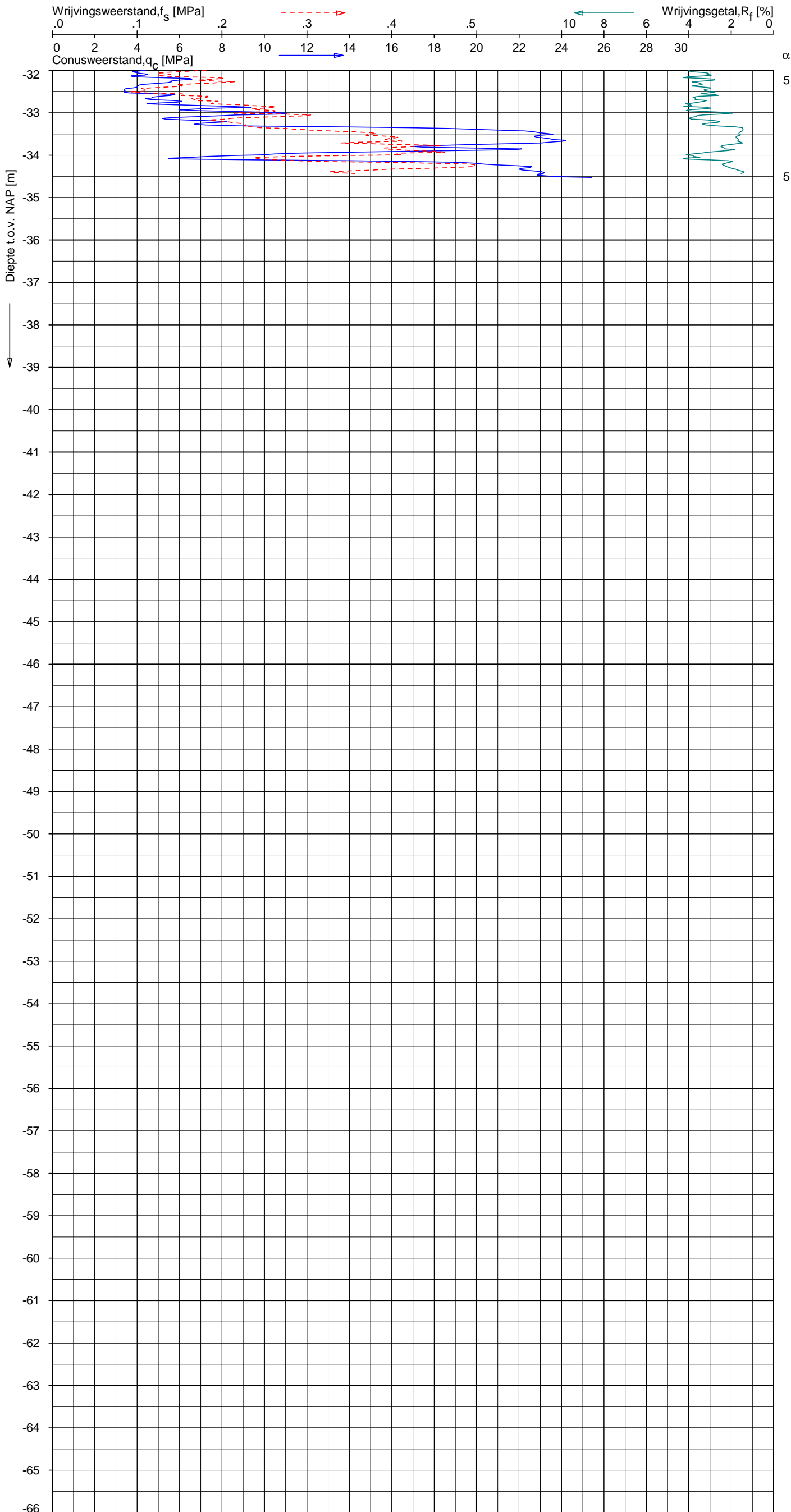
NOORD-WEST 380

Opdr. 6012-0102-000
 Sond. DKM705-1


UNIPLOT 05.21.nl / Qcf-Class-N3.cmd / 2013-04-17 14:07:20

6012-0102-000

DKM705-1 - 2



CPT data classificatie - indicatief
 Classificatie gebaseerd op genormaliseerde
 conusweerstand en wrijvingsgetal.
 (Robertson 1990, NL corr.)
 Geldig onder grondwaterpeil.



Opg. : RNB/NZ d.d. 19-Mar-2013 conus : F7.5CKE2HA/B X = 237299.7 Sondering volgens norm NEN 5140, klasse 2
 Get. : HOFSTEDE d.d. 2013-04-17 MV = NAP -0.61 m Y = 593646.2 conustype cilindrisch elektrisch, 1500 mm
 α afwijking van de vertikaal



SONDERING MET PLAATSELIJKE KLEEFMETING

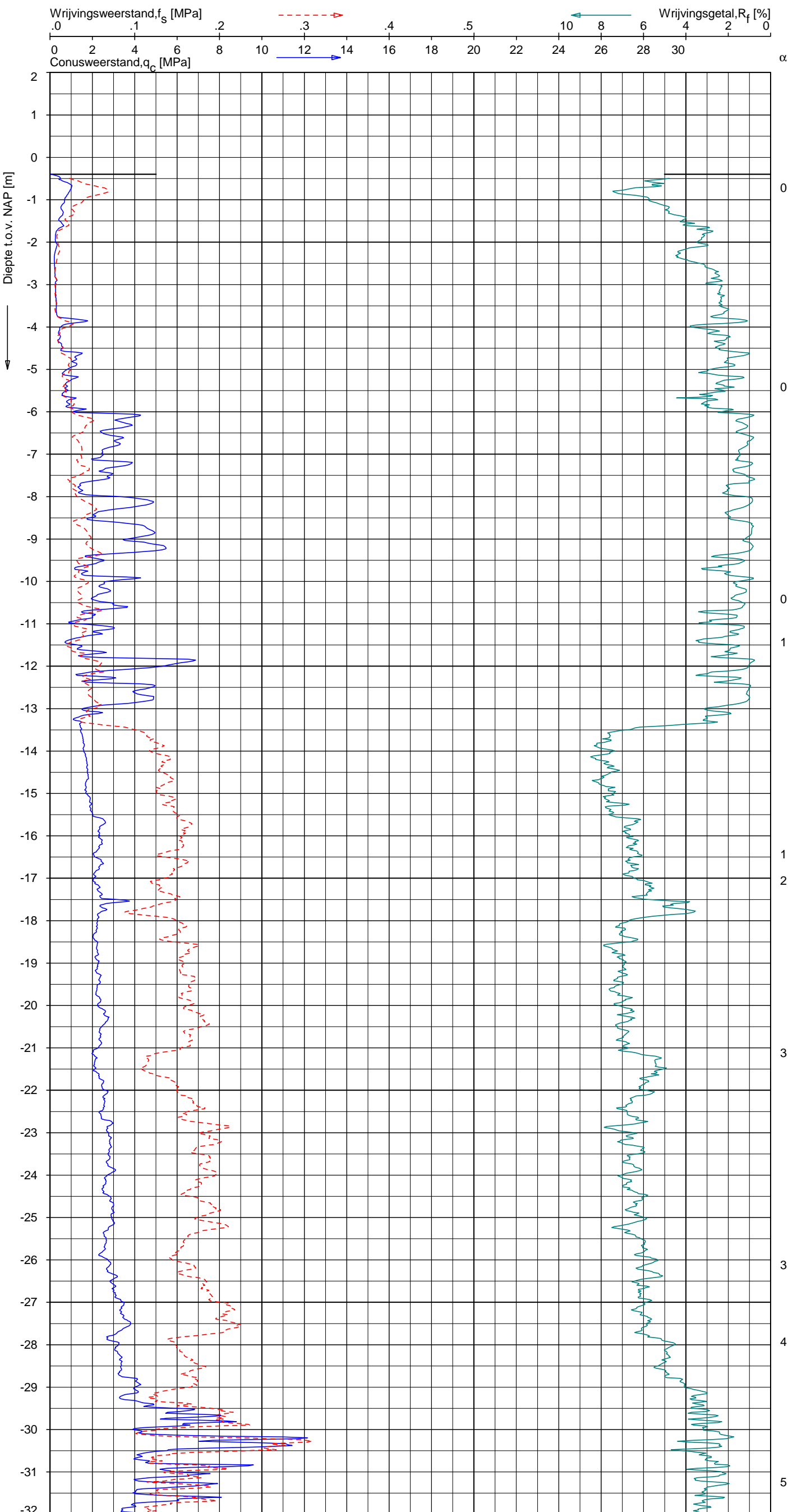
NOORD-WEST 380

Opdr. 6012-0102-000
 Sond. DKM705-1

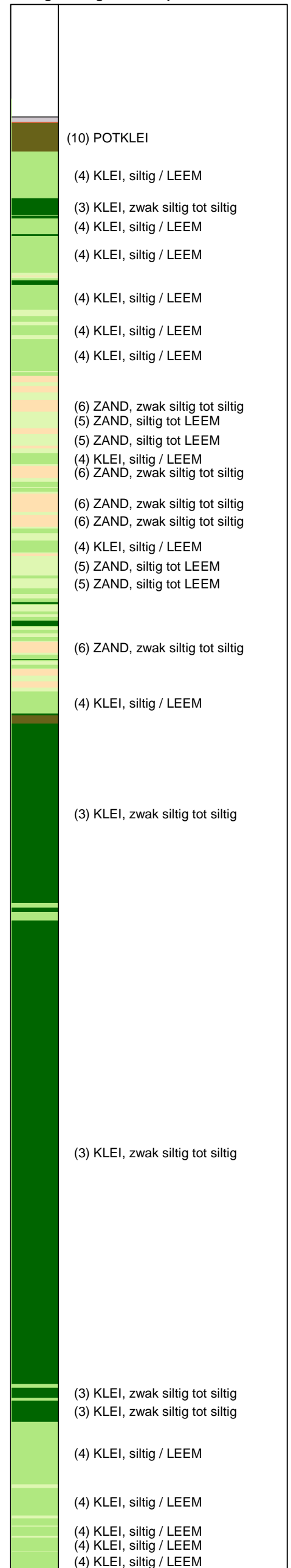
UNIPLOT 05.21.nl / QcfClass-N3.cmd / 2013-04-17 14:07:23

6012-0102-000

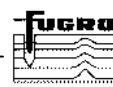
DKMP705-3 - 1



CPT data classificatie - indicatief
 Classificatie gebaseerd op genormaliseerde
 conusweerstand en wrijvingsgetal.
 (Robertson 1990, NL corr.)
 Geldig onder grondwaterpeil.



Opg.: RNB/NZ d.d. 19-Mar-2013 conus: F7.5CKE2HAW₁/B P1 X = 237298.9
 Get.: HOFSTEDE d.d. 2013-04-17 MV = NAP -0.40 m Y = 593669.4
 Sondering volgens norm NEN 5140, klasse 2
 conustype cilindrisch elektrisch, 1500 mm
 α afwijking van de vertikaal



SONDERING MET PLAATSELIJKE KLEEFMETING

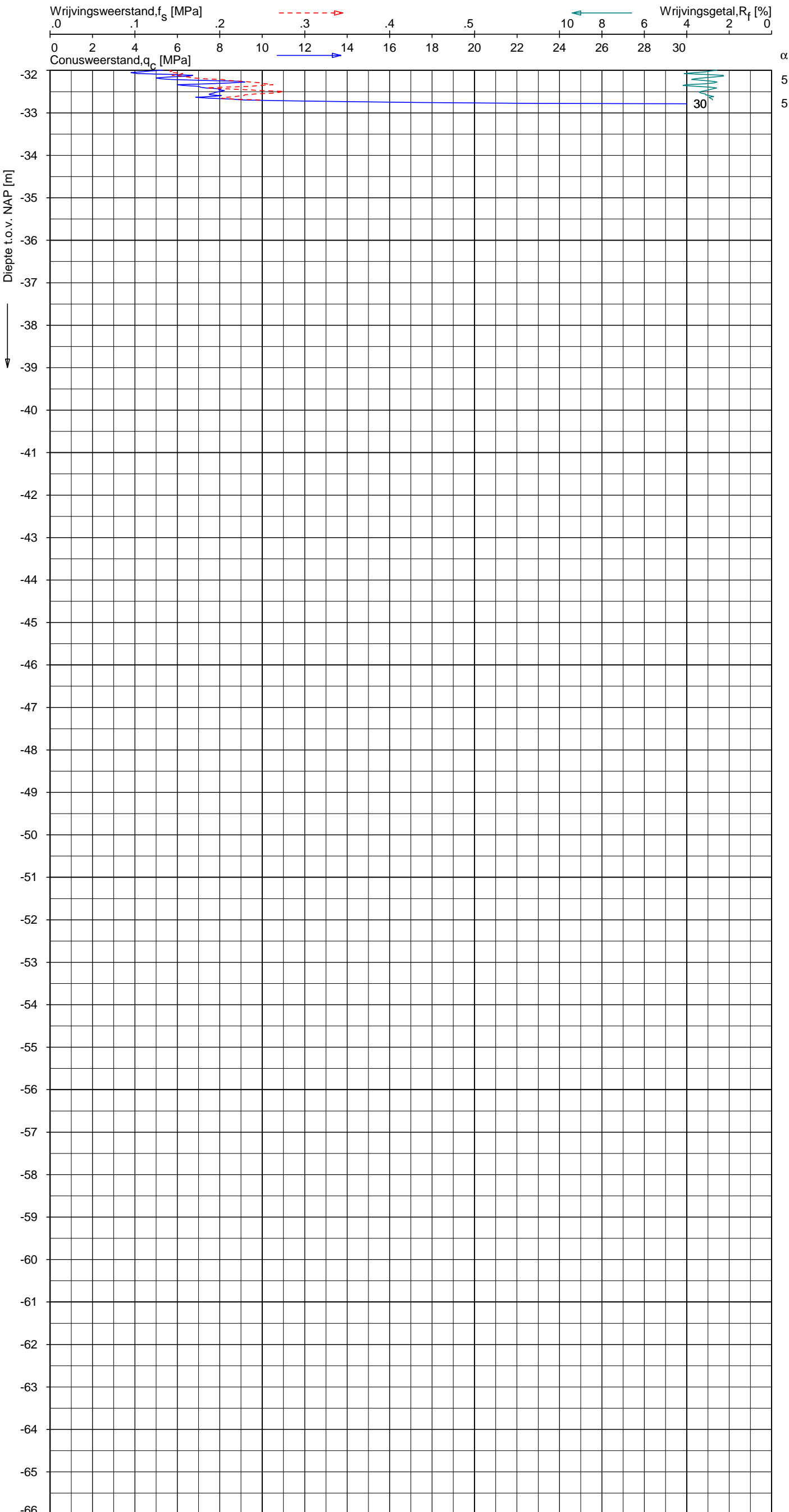
NOORD-WEST 380

Opdr. 6012-0102-000
 Sond. DKMP705-3

UNIPLOT 05.21.nl / QcFClass-N3.cmd / 2013-04-17 14:07:23

6012-0102-000

DKMP705-3 - 2



CPT data classificatie - indicatief
 Classificatie gebaseerd op genormaliseerde
 conusweerstand en wrijvingsgetal.
 (Robertson 1990, NL corr.)
 Geldig onder grondwaterpeil.

5	(4) KLEI, siltig / LEEM
5	

Opg. : RNB/NZ d.d. 19-Mar-2013 conus : F7.5CKE2HAW₁/B P1 X = 237298.9 Sondering volgens norm NEN 5140, klasse 2
 Get. : HOFSTEDE d.d. 2013-04-17 MV = NAP -0.40 m Y = 593669.4 conustype cilindrisch elektrisch, 1500 mm
 α afwijking van de vertikaal



SONDERING MET PLAATSELIJKE KLEEFMETING

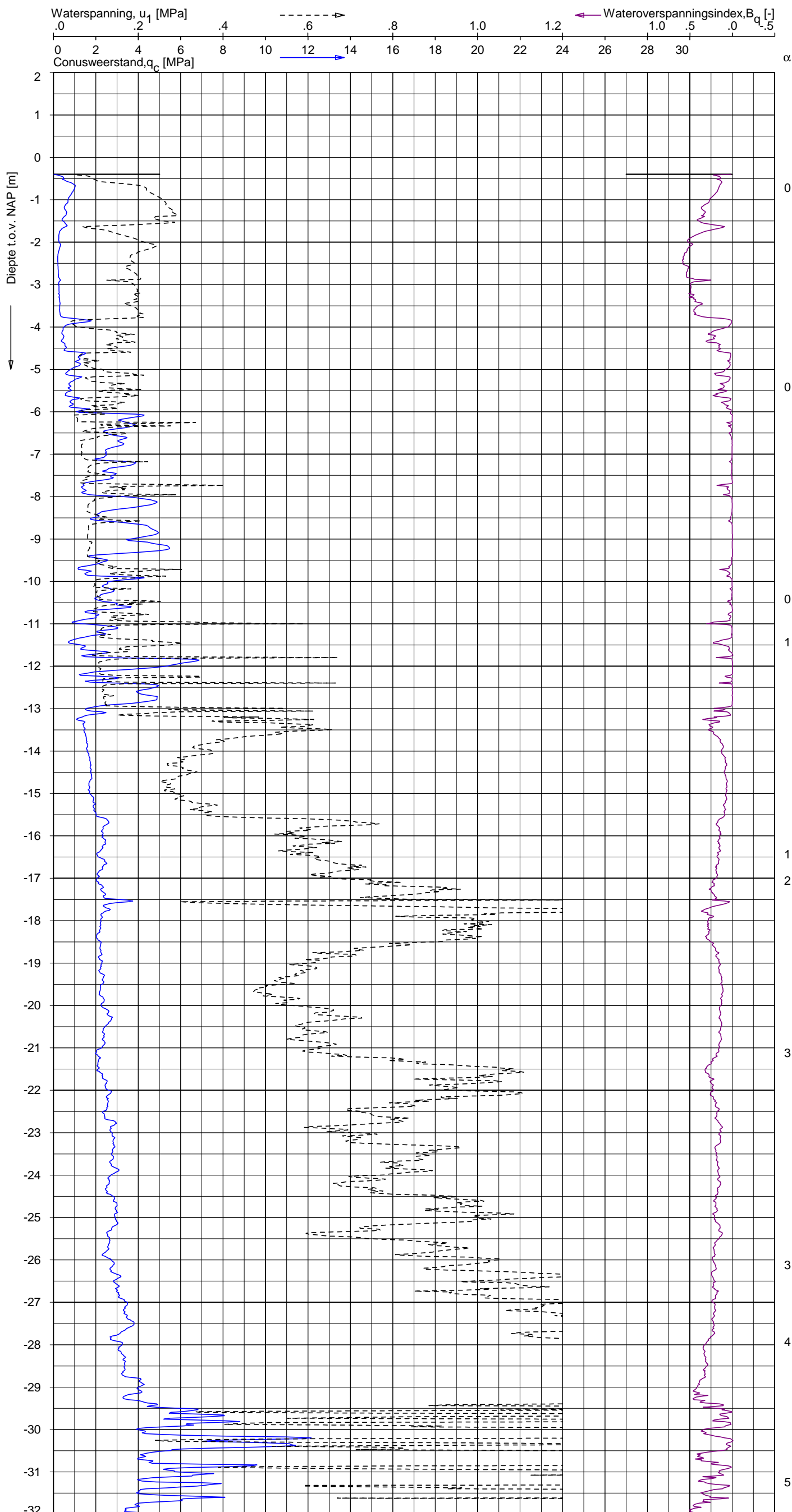
NOORD-WEST 380

Opdr. 6012-0102-000
 Sond. DKMP705-3

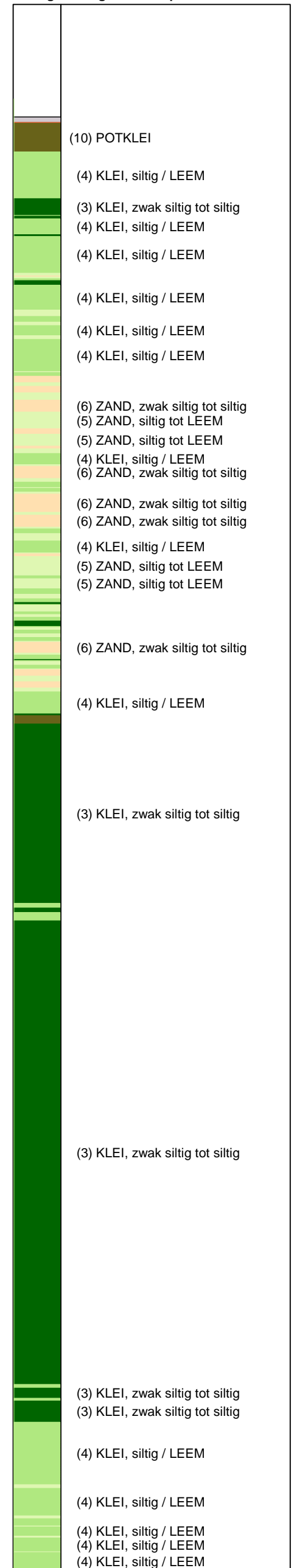
UNIPLOT 05.21.nl / QcU1Class-N3.cmd / 2013-04-17 14:08:48

6012-0102-000

DKMP705-3 - 1



CPT data classificatie - indicatief
 Classificatie gebaseerd op genormaliseerde
 conusweerstand en wrijvingsgetal.
 (Robertson 1990, NL corr.)
 Geldig onder grondwaterpeil.



Opg. : RNB/NZ d.d. 19-Mar-2013 conus : F7.5CKE2HAW₁/B P1 X = 237298.9 Sondering volgens norm NEN 5140, klasse 2
 Get. : HOFSTEDE d.d. 2013-04-17 MV = NAP -0.40 m Y = 593669.4 conustype cilindrisch elektrisch, 1500 mm
 α afwijking van de vertikaal



SONDERING MET WATERSPANNINGSMETING

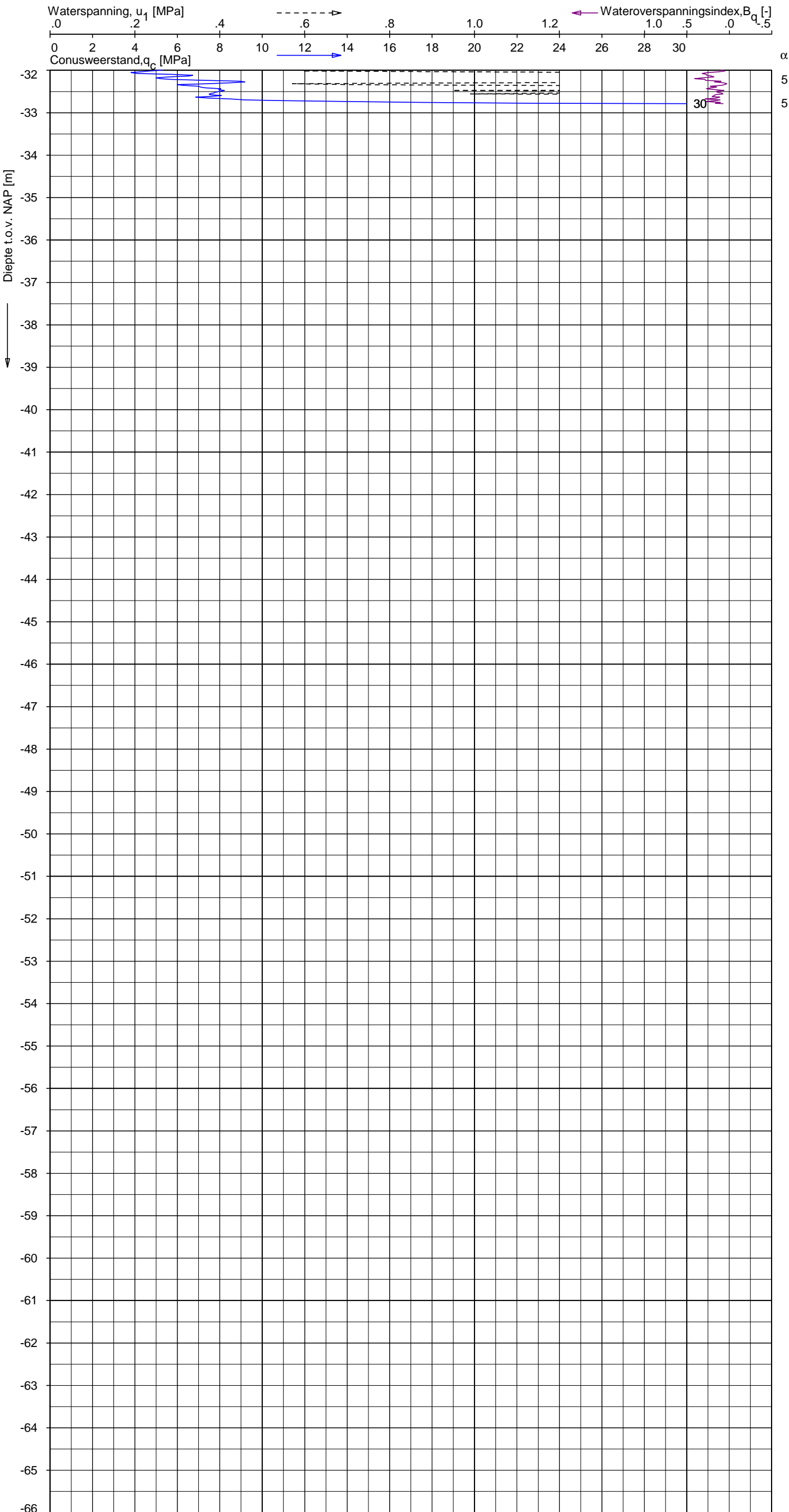
NOORD-WEST 380

Opdr. 6012-0102-000
 Sond. DKMP705-3

UNIPLOT 05.21.nl / QcU1Class-N3.cmd / 2013-04-17 14:08:48

6012-0102-000

DKMP705-3 - 2



CPT data classificatie - indicatief
 Classificatie gebaseerd op genormaliseerde
 conusweerstand en wrijvingsgetal.
 (Robertson 1990, NL corr.)
 Geldig onder grondwaterpeil.

	(4) KLEI, siltig / LEEM

Opg. : RNB/NZ d.d. 19-Mar-2013 conus : F7.5CKE2HAW₁/B P1 X = 237298.9 Sondering volgens norm NEN 5140, klasse 2
 Get. : HOFSTEDE d.d. 2013-04-17 MV = NAP -0.40 m Y = 593669.4 conustype cilindrisch elektrisch, 1500 mm
 α afwijking van de vertikaal



SONDERING MET WATERSPANNINGSMETING

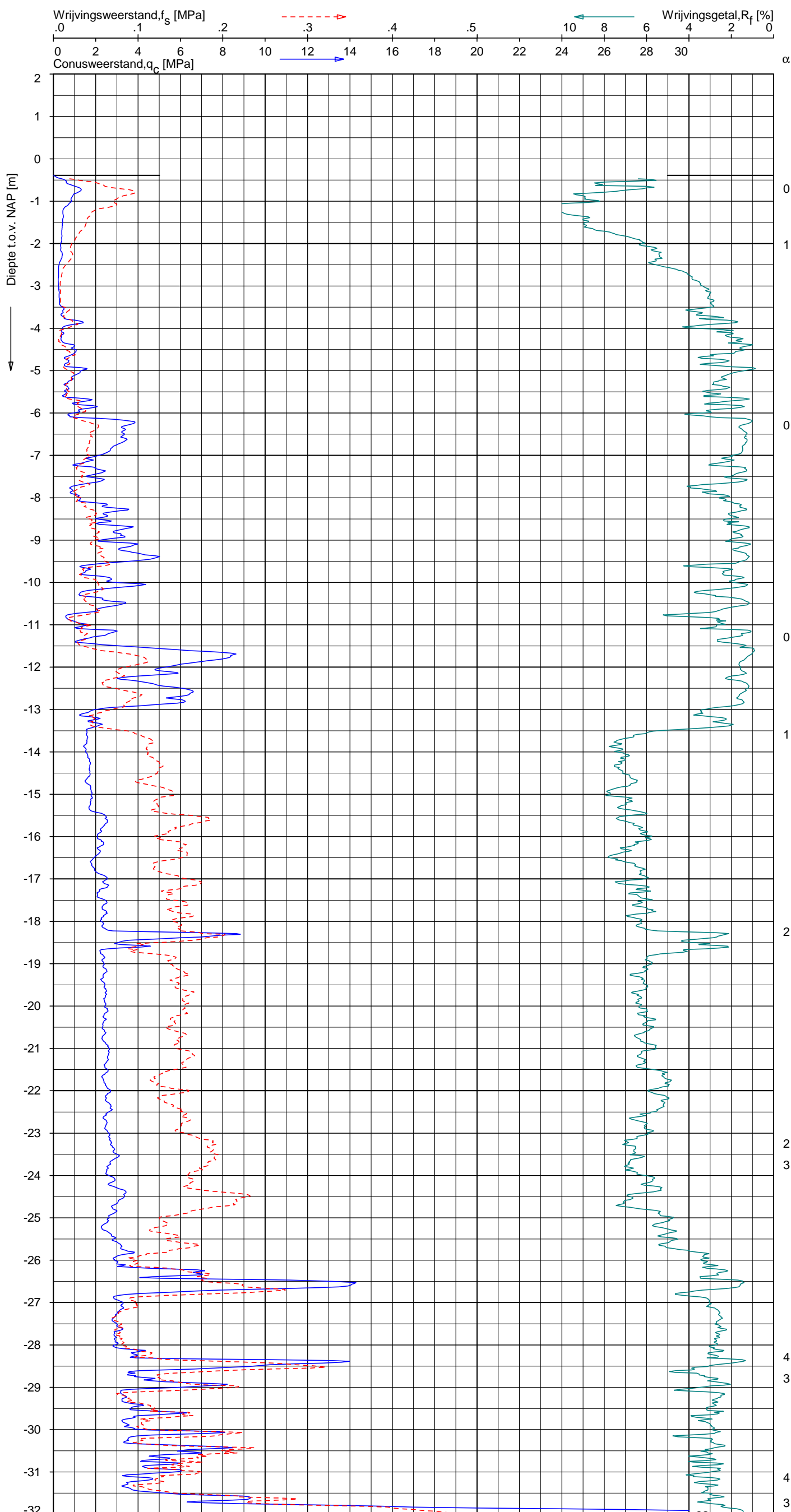
NOORD-WEST 380

Opdr. 6012-0102-000
 Sond. DKMP705-3

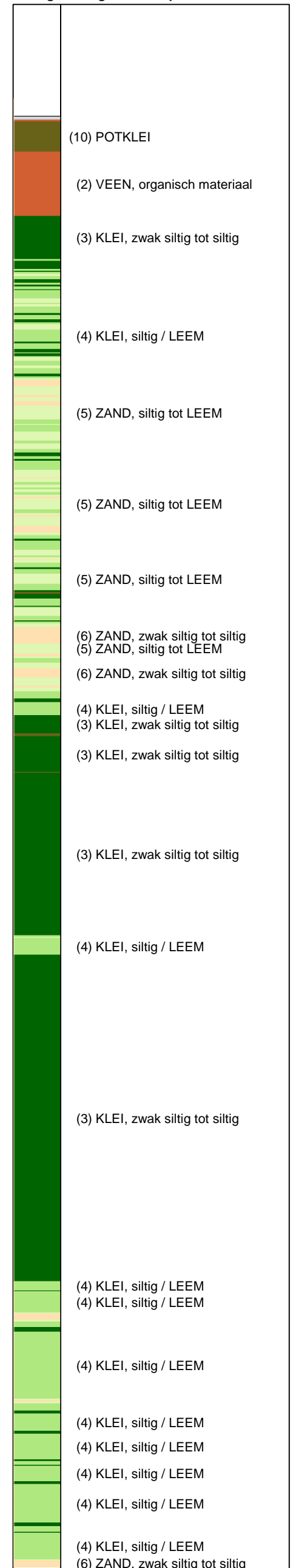
UNIPLOT 05.21.nl / QcfClass-N3.cmd / 2013-04-17 14:07:25

6012-0102-000

DKM705-4 - 1



CPT data classificatie - indicatief
 Classificatie gebaseerd op genormaliseerde
 conusweerstand en wrijvingsgetal.
 (Robertson 1990, NL corr.)
 Geldig onder grondwaterpeil.



SONDERING MET PLAATSELIJKE KLEEFMETING

NOORD-WEST 380

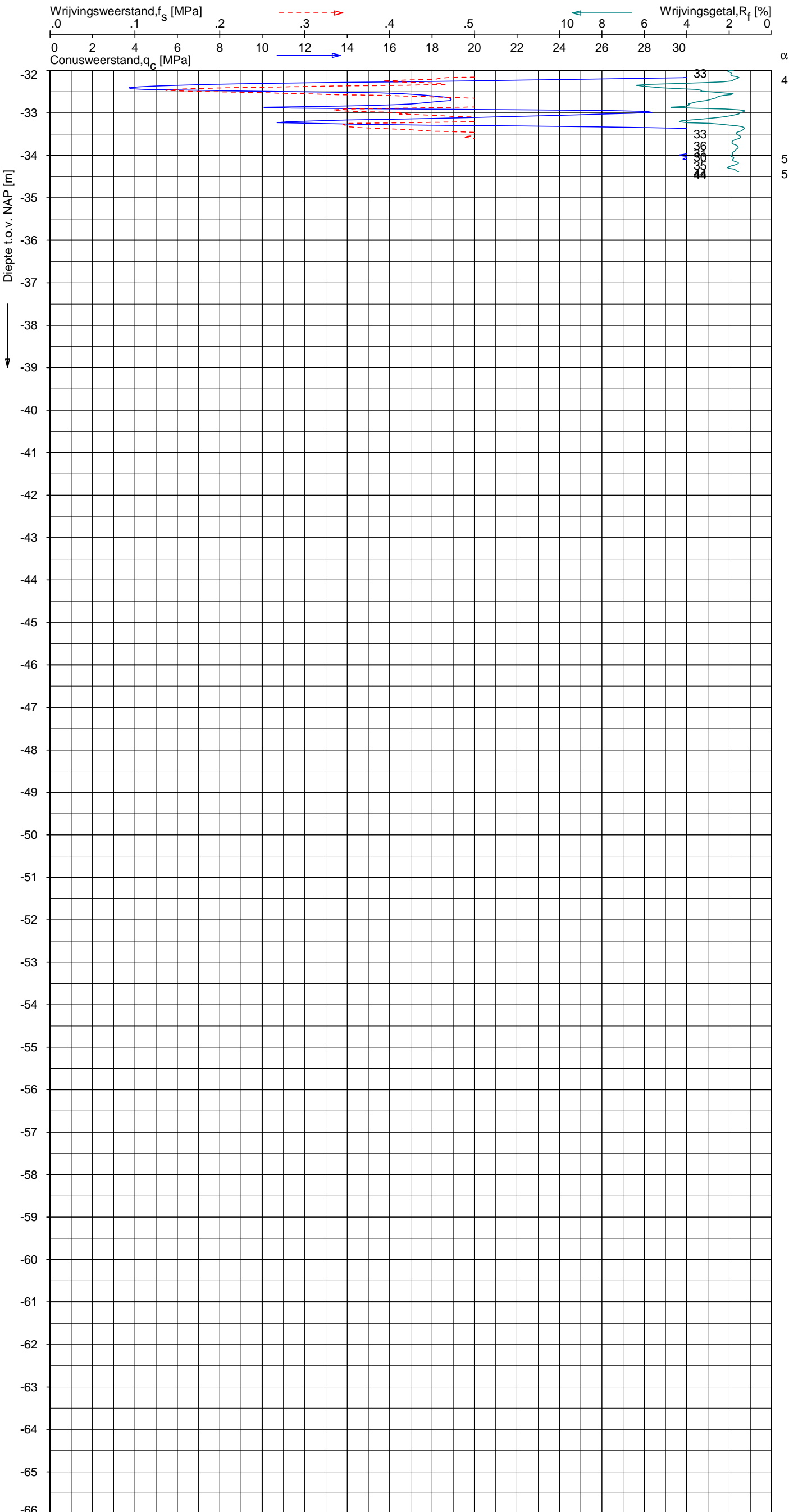
Opdr. 6012-0102-000
 Sond. DKM705-4




UNIPLOT 05.21.nl / QcfClass-N3.cmd / 2013-04-17 14:07:25

6012-0102-000

DKM705-4 - 2



CPT data classificatie - indicatief
 Classificatie gebaseerd op genormaliseerde
 conusweerstand en wrijvingsgetal.
 (Robertson 1990, NL corr.)
 Geldig onder grondwaterpeil.



Opg. : RNB/NZ d.d. 19-Mar-2013 conus : F7.5CKE2HA/B X = 237293.2 Y = 593667.6 Sondering volgens norm NEN 5140, klasse 2
 Get. : HOFSTEDE d.d. 2013-04-17 MV = NAP -0.39 m conustype cilindrisch elektrisch, 1500 mm
 α afwijking van de vertikaal



SONDERING MET PLAATSELIJKE KLEEFMETING

NOORD-WEST 380

Opdr. 6012-0102-000
 Sond. DKM705-4

Opdr. nr.

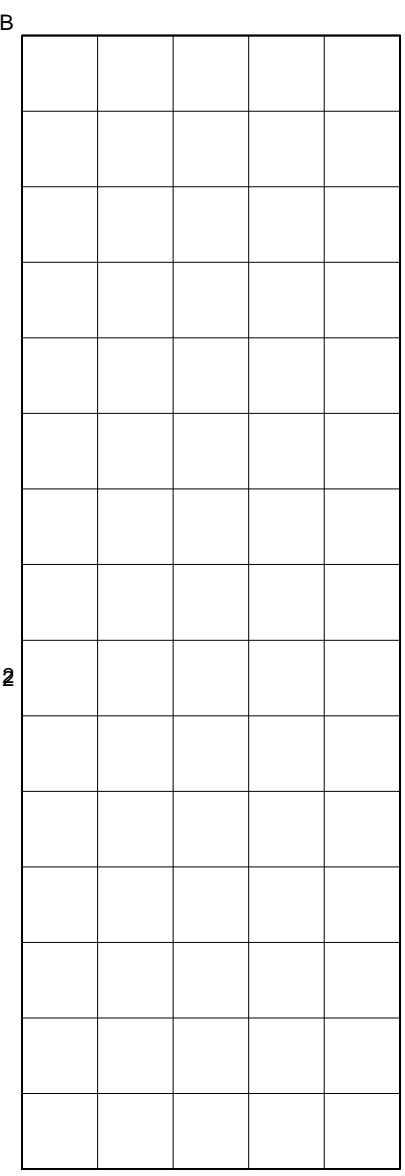
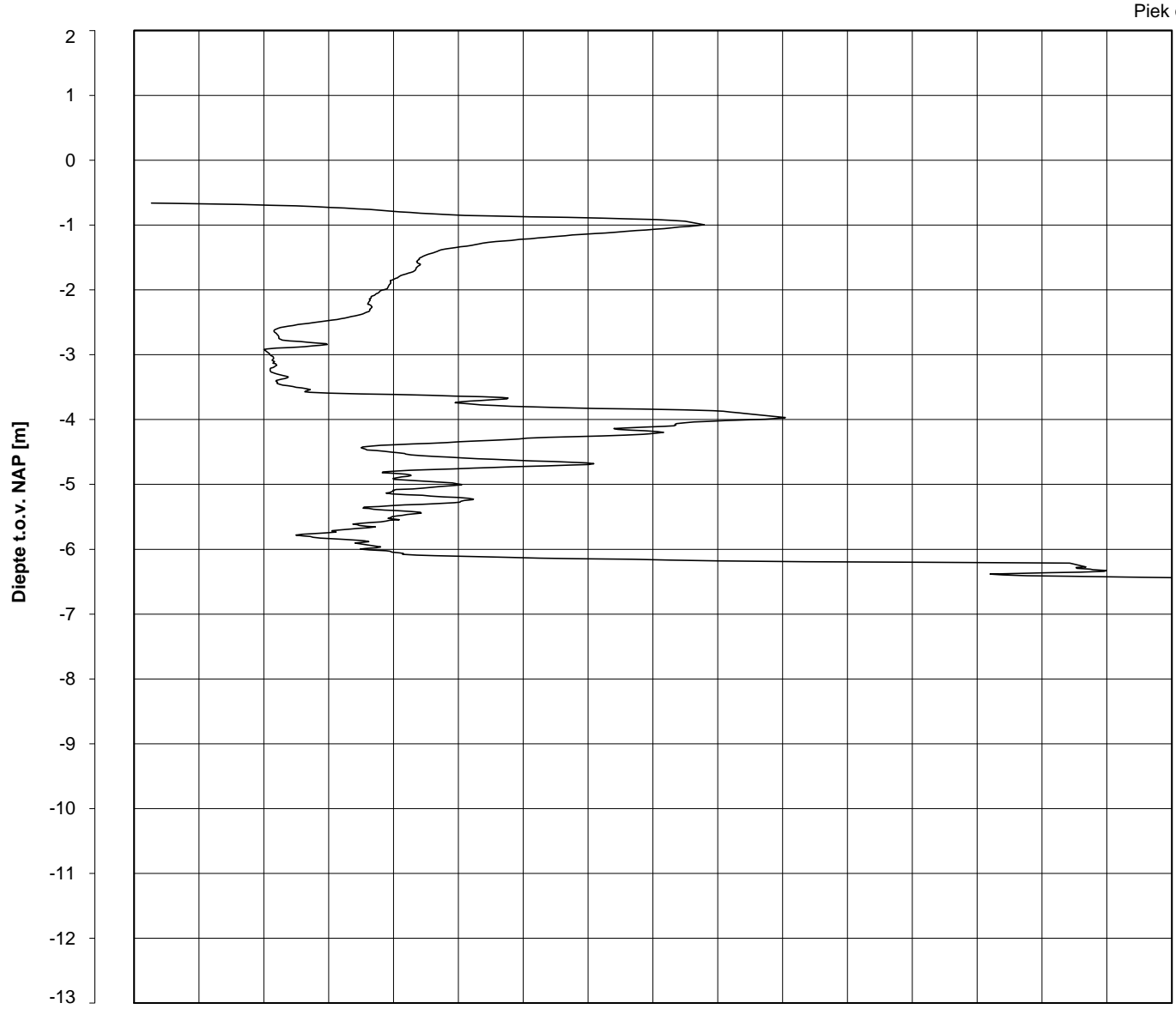
6012-0102-000

Sond. DKMB705-2

Bol Penetratie Weerstand, q_B [MPa]
.0 .1 .2 .3 .4 .5 .6 .7 .8 .9 1.0 1.1 1.2 1.3 1.4 1.5 1.6

Waterspanning, $u_{1,B}$ [MPa]
-.50 -.25 .00 .25 .50 .75

Waterspanning, $u_{2,B}$ [MPa]
Helling α [Gr]



Datum uitvoering : 19-Mar-2013

Sonde Type/Nr. : B-A48F2.5CKE2HA/B 1718

DKMB705-2

BOL SONDERING

Test tov NAP [m] : -0.66

Bol Basis Opp. [mm²] : 4778

Coördinaten [m] : X = 237305.5 Y = 593647.9

NOORD-WEST 380

LEGENDA TERREINPROEVEN EN GRONDSOORTEN

BORINGEN / PEILBUIZEN

	mechanische boring (B)
	handboring (HB)
	niet uitgevoerde boring
	niet uitgevoerde handboring
	boring met peilbuis
	boring met peilbuis, ondiep en diep filter
	boring met peilbuis, ondiep, middeldiep en diep filter
	handboring met peilbuis
	hellingsmeterbuis (HMB)
	gedrukte peilbuis (PB) / minifilter (MF)
	boring derden
	boring derden met peilbuis

SONDERINGEN

	diep-/diepzware sondering
	middelzware sondering
	diep-/diepzware sondering met plaatselijke kleefmeting
	middelzware sondering met plaatselijke kleefmeting
	slagsondering
	niet uitgevoerde sondering
	waterspanningsmeter (WSM)
	sondering derden
	sondering derden met plaatselijke kleefmeting

Type sonderingen

M	middelzware sondering
D	diepsondering
DZ	diepzware sondering
S	slagsondering

Toegevoegde metingen

KM	meting van de plaatselijke kleef
P	meting van waterspanning
M	meting van de magnetische veldsterkte
G	meting van de geleidbaarheid
S	meting van de schuifgolfsnelheid (seismische meting)
T	meting van de temperatuur

LEGENDA / TERMINOLOGIE

grind

	Grind, siltig
	Grind, zwak zandig
	Grind, matig zandig
	Grind, sterk zandig
	Grind, uiterst zandig

zand

	Zand, kleilig
	Zand, zwak siltig
	Zand, matig siltig
	Zand, sterk siltig
	Zand, uiterst siltig

veen

	Veen, mineraalarm
	Veen, zwak kleilig
	Veen, sterk kleilig
	Veen, zwak zandig
	Veen, sterk zandig

klei

	Klei, zwak siltig
	Klei, matig siltig
	Klei, sterk siltig
	Klei, uiterst siltig
	Klei, zwak zandig
	Klei, matig zandig
	Klei, sterk zandig

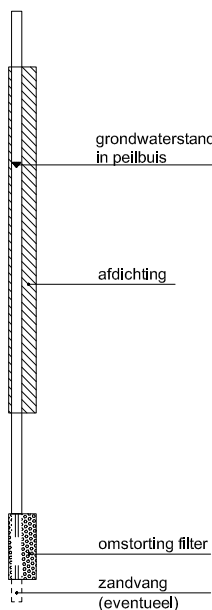
leem

	Leem, zwak zandig
	Leem, sterk zandig

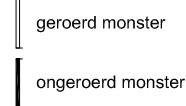
Overige toevoegingen

	zwak humeus
	matig humeus
	sterk humeus
	zwak grindig
	matig grindig
	sterk grindig

Peilbuis



Monsters



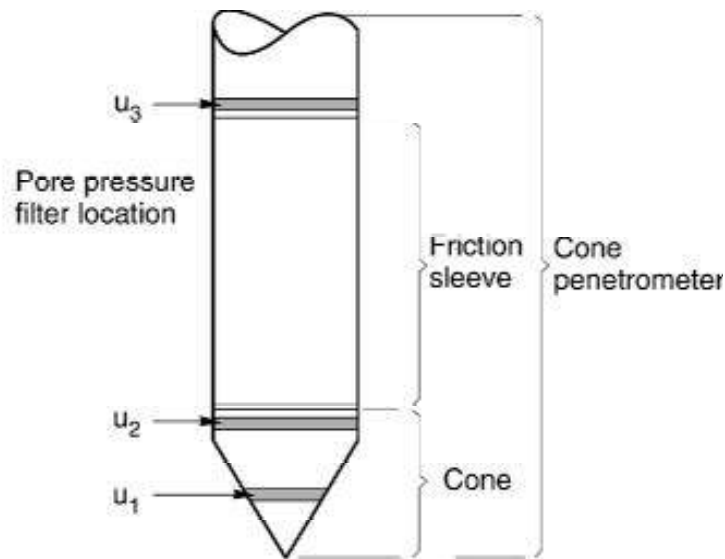
Overig

	gemiddeld hoogste grondwaterstand
	grondwaterstand
	gemiddeld laagste grondwaterstand
	slib
	verharding / kern / asfalt
	puin

INTERPRETATIE VAN WATERSPANNINGSSONDERINGEN

Meetsysteem

De Fugro piëzo-conus geeft tijdens het sonderen een continue registratie van de waterspanning, de conusweerstand en meestal ook de plaatselijke wrijvingsweerstand. Een sondeerconus is hiertoe voorzien van een ingebouwde drukopnemer, waarmee de waterspanning wordt gemeten via een in en/of direct boven de conuspunt aangebracht keramisch / roestvrijstalen filter, u_1 respectievelijk u_2 , zie figuur 1. Het filter u_3 wordt slechts zelden toegepast. De conus is standaard voorzien van een ingebouwde hellingmeter.



Figuur 1 Principe piëzo-conus

De sensor van de drukopnemer is aangebracht op hetzelfde niveau als de filterconstructie en staat via het filter in direct contact met het grondwater. De conusconstructie is zodanig dat er geen met lucht gevulde holle ruimten zijn, waardoor de respons van de drukopnemer zou kunnen worden verstoord. De waterdruk wordt gemeten met een piëzo-resistieve opnemer met een minimaal benodigde waterverplaatsing en een hoog uitgangssignaal. Slechts $0,2 \text{ mm}^3$ is nodig voor het volle meetbereik. Het meetbereik kan worden gekozen afhankelijk van de te verwachten wateroverspanning. In stijve kleien kan deze oplopen tot meer dan 3 MPa (300 m waterkolom).

Uitvoeringswijze

Om een juiste meting van de waterspanning te verkrijgen, dient het gehele meetsysteem volledig ontlucht en gevuld te zijn met een weinig samendrukbare vloeistof. Deze vloeistof mag niet uit de conus verdwijnen tijdens penetratie door de onverzadigde lagen boven de grondwaterstand. Daarom worden het meetsysteem met het keramisch / roestvrijstalen filter en de conus verzadigd met een hoog viskeuze vloeistof. Vervolgens wordt een rubber membraan om de conus aangebracht.

Indien het grondwater relatief ondiep aanwezig is, wordt bij voorkeur voorgeboord tot het niveau van de grondwaterspiegel teneinde luchttoetreding te voorkomen. Hiermee wordt ook de kans op beschadiging en in de grond achterblijven van het rubber membraan verkleind.

Tijdens penetratie van de conus worden de optredende water(over)spanningen en de conusweerstand continu en simultaan geregistreerd.

Interpretatie

De resultaten van de piëzo-sonderingen bestaan uit de gemeten conusweerstand (q_c), de plaatselijke wrijvingsweerstand (f_s), het wrijvingsgetal (R_f), de gemeten waterspanning (u_1 of u_2 respectievelijk in de punt en achter de punt) en de wateroverspanningindex B_q .

De resultaten van de waterspanningsmeting tijdens het sonderen vormen uit grondmechanisch en geohydrologisch oogpunt een belangrijke extra informatiebron voor de interpretatie van de bodemopbouw. Door combinatie van de meting van de conusweerstand en de waterspanning, bij voorkeur samen met de plaatselijke wrijvingsweerstand, wordt optimaal gebruik gemaakt van de sondeertechniek en kan het benodigde aanvullend grondonderzoek efficiënter worden gepland.

Bij de interpretatie speelt met name de wateroverspanning een rol, dat wil zeggen de verhoging van de waterspanning die door het indrukken van de conus ontstaan is.

Dunne cohesieve laagjes in een zandpakket en dunne zandlaagjes in een kleipakket, die in de conusweerstand en de plaatselijke wrijvingsweerstand door uitmiddeling niet of slecht zichtbaar zijn, kunnen goed worden gedetecteerd aan de hand van de water(over)spanningen, die door het sonderen ontstaan. Deze laagjes kunnen van groot belang zijn voor het zettingsgedrag van funderingen en voor de verticale (on)doorlatendheid van de grond.

Verder kunnen met de piëzo-conus, met name via de u_1 -meting, sterk gelaagde structuren van zand en klei onderscheiden worden van homogene lagen hetgeen op basis van conusweerstand en plaatselijke wrijving in veel gevallen niet lukt. Het detectievermogen van de u_1 -meting lijkt veel hoger te zijn dan van de u_2 -meting.

Wateroverspanningindex B_q

Met de wateroverspanningindex B_q kan een meer nauwkeurige classificatie van de grondsoort worden verkregen. Deze index is de verhouding van de wateroverspanning en de netto conusweerstand q_{net} , zijnde de gemeten conusweerstand q_c gecorrigeerd voor de waterspanning op het netto oppervlak van de sondeerconus, rekeninghoudend met de heersende effectieve spanning op het betreffende niveau. De wateroverspanningindex B_q wordt als volgt berekend:

$$B_q = \beta \cdot (u_1 - u_0) / q_{net} \quad \text{of} \quad B_q = (u_2 - u_0) / q_{net}$$

waarin:

- β = factor voor de verschillende grondsoorten voor omrekening van u_1 naar u_2 ; standaard wordt hiervoor aangehouden 0,8, zijnde normaal geconsolideerde kleien (zie hierna volgende tabel);
- q_{net} = $q_t - \sigma'_{v0}$ = netto conusweerstand;
- q_t = $q_c + (1-a) \cdot \{ \beta \cdot (u_1 - u_0) + u_0 \}$ voor een filter in de conuspunt;
- = $q_c + (1-a) \cdot u_2$ voor een filter direct achter de conuspunt;
- σ'_{v0} = de effectieve verticale korrelspanning; standaard wordt hierbij uitgegaan van een gemiddeld volumiek gewicht van de bodemlagen van 14 kN/m^3 en een grondwaterstand op 1 m beneden maaiveld;
- a = netto oppervlakteverhoudingscoëfficiënt van de conus i.v.m. de spleet achter de conuspunt;
- u_1 = de gemeten waterdruk bij een filterplaatsing *in* de punt;
- u_2 = de gemeten waterdruk bij een filterplaatsing *achter* de punt;
- u_0 = de hydrostatische stijghoogte; standaard wordt hiervoor in de berekening een niveau aangehouden van 1 m beneden maaiveld.

Voor andere grondsoorten zijn de β -factoren in onderstaande tabel gegeven.

Grond gedrag	β -factor
Normaal geconsolideerde klei	0,6 - 0,8
Licht overgeconsolideerde klei	0,5 - 0,7
Sterk overgeconsolideerde klei	0 ¹⁾ - 0,3
Leem samendrukbaar	0,5 - 0,6
Leem, vast en dilatant gedrag	0 ¹⁾ - 0,2
Zand siltig, los gepakt	0,2 - 0,4

¹⁾ Bij meting van de waterspanning achter de conuspunt worden in bepaalde gevallen negatieve waterspanningen gemeten. Deze waarden geven nauwelijks een indicatie van de doorlatendheid, doch alleen over het materiaalgedrag.

Dissipatietest

Het is ook mogelijk het sondeerproces op een bepaalde diepte tijdelijk te stoppen en de afname van de wateroverspanning (dissipatie) als functie van de tijd te registreren. Daarna kan het sondeerproces worden voortgezet.

In doorlatende gronden geeft de dissipatietest een goed beeld van de heersende hydrostatische waterspanning en daarmee van de stijghoogte. Het betreft slechts een indicatie aangezien de meetnauwkeurigheid beperkt is. Door het uitvoeren van meerdere metingen in een grondlaag en de gemiddelde waarde van de stijghoogte te bepalen kan een beduidend hogere nauwkeurigheid worden behaald. Ervaring leert dat de onnauwkeurigheid circa 0,5 m bedraagt.

Voor een meer nauwkeurige bepaling en de optredende fluctuaties zijn peilbuismetingen over een langere waarnemingsperiode nodig, afhankelijk van het doel.

In slecht doorlatende, cohesieve lagen kan met behulp van de dissipatietest een indicatie van de consolidatiecoëfficiënt en daarmee van de verticale (on)doorlatendheid worden verkregen. Hierbij dient de dissipatietest te worden voortgezet totdat de wateroverspanning tenminste met 50 % is afgenomen. In de praktijk komt dat overeen met circa 1/2 uur à 3/4 uur.

Uit berekeningen en kwalitatieve vergelijking van de metingen wordt inzicht verkregen in het consolidatiegedrag van de grond.

Voor het vaststellen van de heersende hydrostatische waterspanning in kleilagen is de dissipatietest in de meeste gevallen weinig geschikt, vanwege de benodigde lange aanpassingstijd en de onnauwkeurigheid.

CONTINU ELEKTRISCH SONDEREN

Meettechniek

De standaard bij Fugro toegepaste conus is de “elektrische kleefmantelconus”, waarmee zowel de conusweerstand als de plaatselijke wrijvingsweerstand gelijktijdig wordt gemeten. Bij het uitvoeren van een sondering conform NEN 5140 wordt de puntweerstand gemeten, die moet worden overwonnen om een conus met een tophoek van 60° en een basisoppervlak van 1000 mm^2 met een constante snelheid van ca 20 mm/s in de bodem te drukken. Voor de meting van de wrijvingsweerstand is een mantel met een oppervlak van 15000 mm^2 boven de punt aangebracht. De druk op de conuspunt (conusweerstand in MPa) en de wrijving langs de kleefmantel (plaatselijke wrijvingsweerstand in MPa) worden door rekstroken in de conus continu gemeten. Volgens NEN 5140 mag het basisoppervlak van de conus tussen 500 en 2000 mm^2 variëren zonder dat correctiefactoren op de meetresultaten behoeven te worden toegepast. Fugro sonderingen worden standaard uitgevoerd met een sondeerconus met een basisoppervlak van 1500 mm^2 en een manteloppervlak van 20000 mm^2 .

Veelal wordt gebruik gemaakt van een kortere conus waarbij in afwijking van NEN 5140 het cilindrische deel vanaf de conuspunt een lengte heeft van 230 mm in plaats van de genormeerde lengte van 400 mm . Onderzoek ⁽¹⁾ heeft aangetoond, dat de invloed van de lengte van de conus op het sondeerresultaat verwaarloosbaar is, terwijl met een kortere conus met minder risico een grotere sondeerdiepte kan worden bereikt.

De meetsignalen worden digitaal via een kabel of draadloos naar een elektrische meeteenheid gestuurd en tezamen met de diepte en de tijd in een computer opgeslagen. Definitieve verwerking vindt daarna op kantoor plaats, waarbij de gemeten parameters tegen de diepte in grafiekvorm wordt uitgewerkt. Door continue registratie van de gemeten conus- en wrijvingsweerstand wordt een nauwkeurig beeld van de gelaagdheid en de vastheid van de bodem verkregen.

In de elektrische conus is standaard een hellingmeter ingebouwd waarmee tijdens het sonderen de afwijking van de conus met de verticaal wordt geregistreerd. Onjuiste diepteaanduiding als gevolg van “krom sonderen” wordt hiermee voorkomen. Afhankelijk van de sondeerklasse wordt de diepte hiervoor gecorrigeerd.

Interpretatie van de sonderingen met plaatselijke wrijvingsweerstand

Meting van zowel de conusweerstand q_c als de plaatselijke wrijvingsweerstand f_s maakt het mogelijk het wrijvingsgetal R_f te berekenen. Het wrijvingsgetal wordt gedefinieerd als het quotiënt van de plaatselijke wrijving en de op gelijke diepte gemeten conusweerstand, vermenigvuldigd met een factor 100. Hierbij wordt rekening gehouden met laagscheidingen ter hoogte van de mantel.

Het wrijvingsgetal geeft samen met de conusweerstand over het algemeen een goed beeld van de bodemopbouw *benen* de grondwaterspiegel. In de onderstaande tabel zijn enige kenmerkende waarden van het wrijvingsgetal aangegeven. *Met nadruk dient te worden gesteld dat deze waarden slechts indicatief zijn en getoetst dienen te worden aan boringen of lokale ervaring en uitsluitend gelden voor de cilindrische elektrische conus.*

grondsoort	wrijvingsgetal	grondsoort	wrijvingsgetal
Grind, grof zand	0,2 – 0,6	Klei	3,0 – 5,0
Zand	0,6 – 1,2	Potklei	5,0 – 7,0
Silt, leem, löss	1,2 – 4,0	Veen	5,0 – 10,0

In geroerde grond en in grond boven de grondwaterspiegel kunnen grote afwijkingen ten opzichte van de genoemde waarden voorkomen.

Presentatie sondeergegevens

De sonderingen zijn uitgewerkt met een interpretatie van het wrijvingsgetal voor identificatie van de bodemlagen. De identificatie van de bodemlagen is uitgevoerd volgens Robertson [1990] ⁽²⁾, die door Fugro is aangepast aan de Nederlandse omstandigheden. Bij deze interpretatie wordt uitgegaan van de genormaliseerde waarden van de conusweerstand nQ_c en wrijvingsgetal nR_f als ingangparameters.

¹⁾ Lunne en Powell, A comparison of different sized piezocones in UK clays.

²⁾ Robertson, P.K. [1990] “Soil Classification using the cone penetration test”. Canadian Geotechnical Journal, 27(1), 151-8

CONTINU ELEKTRISCH SONDEREN

De genormaliseerde waarden van de conusweerstand nQ_c en wrijvingsgetal nR_f worden als volgt berekend:

$$\text{Genormaliseerde conusweerstand: } nQ_c = \frac{q_t - \sigma'_{v0}}{\sigma'_{v0}}$$

$$\text{Genormaliseerd wrijvingsgetal: } nR_f = \frac{100 \cdot f_s}{q_t - \sigma_{v0}}$$

Waarin:

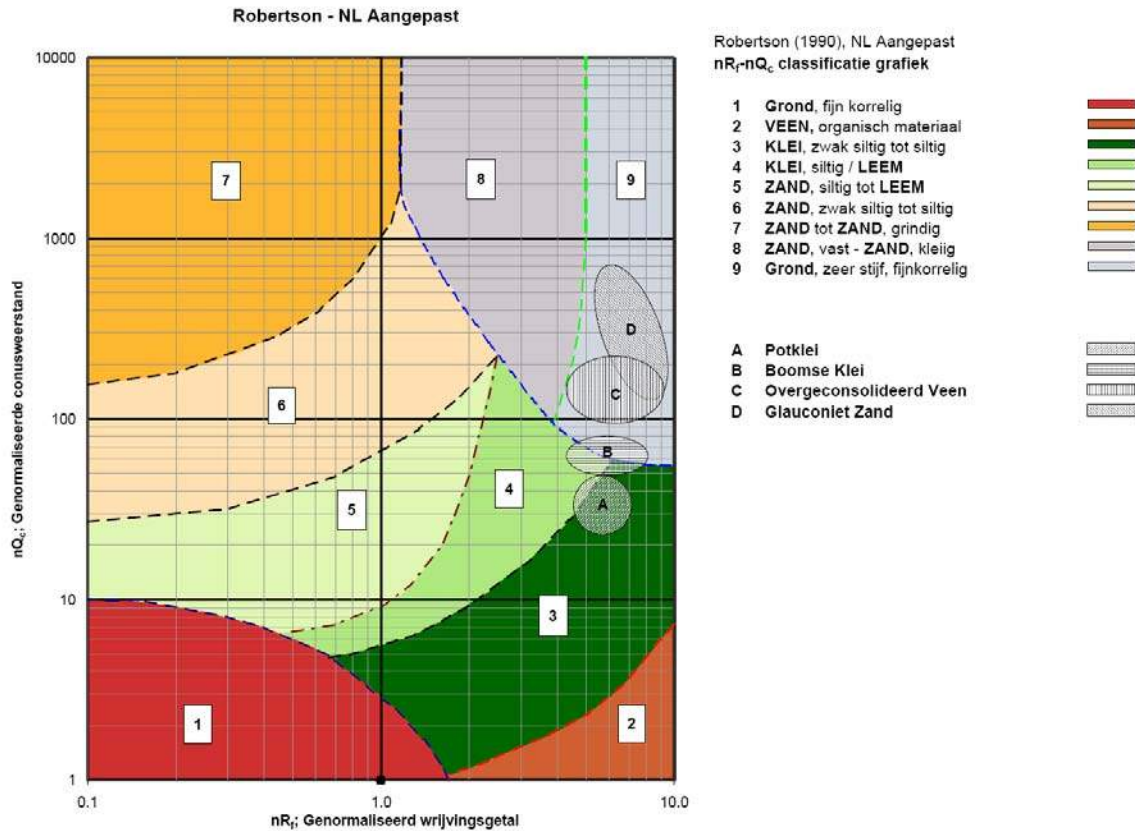
- σ'_{v0} = de effectieve verticale korrelspanning uitgaande van het effectieve volumiek gewicht dat per bodemlaag wordt bepaald.
- σ_{v0} = de verticale grondspanning uitgaande van het volumiek gewicht dat per bodemlaag wordt bepaald.
- q_t = gemeten conusweerstand (q_c) gecorrigeerd voor de waterspanning:
 $q_c + (1-\alpha)\{\beta(u_1 - u_0) + u_0\}$ of $q_c + (1-\alpha)u_2$ (respectievelijk voor een filter in de punt (u_1) en een filter direct achter de conuspunt (u_2));
- β = factor voor de verschillende grondsoorten voor omrekening van u_1 naar u_2 ; meestal wordt hiervoor aangehouden 0,8;
- α = netto oppervlakteverhouding coëfficiënt van de conus i.v.m. spleet achter de conuspunt;
- u_1 = de gemeten waterdruk bij een filterplaatsing *in* de punt;
- u_2 = de gemeten waterdruk bij een filterplaatsing *achter* de punt;
- u_0 = de hydrostatische stijghoogte
- f_s = gemeten plaatselijke wrijvingsweerstand.

In geval er geen waterspanning is gemeten, wordt voor q_t de waarde van q_c gebruikt.

Voor de grondsoorten, die specifiek zijn voor de Nederlandse ondergrond condities, zijn in de Bodem Classificatiegrafiek van Robertson [1990] twee aanpassingen gedaan om de Nederlandse situatie beter te beschrijven:

- Gebieden 4 en 5 zijn anders ingedeeld, zodat losgepakte zanden en ondiepe kleilagen beter worden geïnterpreteerd. Deze aanpassingen zijn in de figuur op de volgende pagina weergegeven.
- Bovendien is een extra voorwaarde ingebracht om Holocene veenlagen goed te kunnen classificeren. Voor $q_c < 1,5$ MPa en $R_f > 5$ % wordt de grond als veen geclassificeerd.

CONTINU ELEKTRISCH SONDEREN



Voor een aantal specifieke grondtypen, zoals bijvoorbeeld potklei, Boomse klei, overgeconsolideerd veen en glauconiëthoudend zand is tevens het classificatie gebied aangegeven. Deze stemmen niet direct overeen met de benamingen van gebieden een tot en met negen.

De identificatie is indicatief en alleen geldig voor lagen onder de grondwaterstand. De resultaten dienen te worden geverifieerd met boringen of geologische informatie. Uitgedroogde cohesieve toplagen geven een te hoge waarde geven voor het wrijvingsgetal, daardoor worden bijvoorbeeld uitgedroogde kleilagen mogelijk onterecht geïnterpreteerd als veenlagen. Ook is de correlatie voor de toplagen minder betrouwbaar vanwege het lage effectieve spanningsniveau in deze lagen.

Andere conustypen

Naast de meting van conusweerstand en plaatselijke wrijving is het mogelijk extra (combinaties van) metingen uit te voeren. In onderstaand schema zijn enkele mogelijkheden aangegeven. Indien gewenst kan nadere informatie over metingen en toepassingsmogelijkheden worden verschaft.

CONTINU ELEKTRISCH SONDEREN

type meting	Meetresultaten	toepassingsmogelijkheden
waterspanning	waterspanning ter plaatse van de punt	registreren waterremmende lagen indicatie stijghoogte grondwater classificatie / gelaagdheid bodem
magnetometer	Magnetische veldsterkte in 3 orthogonale richtingen (X,Y,Z)	Blindganger onderzoek, onderzoek ligging obstakels (stalen leidingen), grondankers), onderzoek paalpunt niveau / schoorstand funderingspalen, onderzoek ligging onderzijde stalen damwanden
geleidbaarheid	elektrische geleiding grond en grondwater	indicatie waterkwaliteit / zoet - zout water grens onderzoek verspreiding verontreiniging
temperatuur	temperatuurmeting op verschillende diepten	warmteoverdracht in de bodem bepaling temperatuurgradiënt
schuifgolfsnelheid (seismisch)	dynamische bodemparameters op verschillende diepten	machinefunderingen, windturbinefunderingen
versnelling	versnellingen op verschillende diepten	heirillingen / verkeerstrillingen
CPM (conuspressiometer)	spannings-rek-gedrag en sterkte in situ	bepaling grondstijfheid, horizontale korrelspanning, ongedraineerde schuifweerstand en relatieve dichtheid
MIP (membrane interface probe)	verticale verspreiding van vluchtige (gechloreerde) koolwaterstoffen	bestudering zak/drijfslagen en/of verontreinigingen met vluchtige (gechloreerde) koolwaterstoffen
ROST (rapid optical screening tool)	verticale verspreiding van (aromatische) koolwaterstoffen	bestudering zak/drijfslagen en/of verontreinigingen met (aromatische) koolwaterstoffen
video	videobeeld van de grond bij het passeren van de conus	nadere geotechnische classificatie / structuur informatie over bodemverontreiniging (verkleuring)

Klassenindeling NEN 5140

De Nederlandse norm gaat uit van vier kwaliteitsklassen. Voorafgaand aan de uitvoering dient een keuze te worden gemaakt binnen welke kwaliteitsklasse het werk minimaal uitgevoerd moet worden. De klassenindeling heeft voornamelijk betrekking op de nauwkeurigheid van de gemeten conusweerstand, plaatselijke wrijvingsweerstand en diepte, zoals blijkt uit de onderstaande tabel.

klasse	meetgrootheid	toelaatbare meetonzekerheid	meetinterval
1	Conusweerstand	0,05 MPa of 3%	20 mm
	Plaatselijke wrijvingsweerstand	0,01 MPa of 10%	
	Helling	2°	
	Sondeerdiepte	0,2 m of 1 %	
2	Conusweerstand	0,25 MPa of 5%	50 mm
	Plaatselijke wrijvingsweerstand	0,05 MPa of 15%	
	Helling	2°	
	Sondeerdiepte	0,2 m of 2 %	
3	Conusweerstand	0,5 MPa of 5%	100 mm
	Plaatselijke wrijvingsweerstand	0,05 MPa of 20%	
	Helling	5°	
	Sondeerdiepte	0,2 m of 2 %	
4	Conusweerstand	0,5 MPa of 5%	100 mm
	Plaatselijke wrijvingsweerstand	0,05 MPa of 20%	
	Sondeerlengte	0,1 m of 1%	

Opmerking: De toelaatbare meetonzekerheid is de grotere waarde van de absolute meetonzekerheid en de relatieve meetonzekerheid. De relatieve meetonzekerheid geldt voor de meetwaarde en niet voor het meetbereik.

Voor projecten, waarbij parameters op basis van Tabel 2.b NEN 9997-1 worden afgeleid, is een hoge nauwkeurigheidsklasse gewenst. Het is in slappe grondlagen met lage conusweerstand extra moeilijk om aan de eisen van klassen 1 en 2 te voldoen. Dit in tegenstelling tot grondsoorten met hoge conusweerstand. Het bij Fugro gehanteerde meetstelsel voor sonderen is bijzonder nauwkeurig door strikte kwaliteitscontroles en calibraties. Fugro sonderingen vallen dan ook standaard in klasse 2. Klasse 1 sonderingen dienen alleen voor calibratiedoeleinden en wetenschappelijk onderzoek. Bij routinematige sonderingen kunnen de specificaties van klasse 1 sonderingen alleen door aanvullende maatregelen worden benaderd.

5 Milieuhygiënisch onderzoek (verkennend bodemonderzoek)

Verantwoording

Titel: Milieuhygiënisch onderzoek: Project: Noord – West 380 kV
Deelgebied: 1
Mastnummer: 705

Projectnummer: B02032.000377.001

Referentienummer: T206878

Revisie: 1.0

Datum: 24 juni 2015

Auteur(s): M. Meuwissen

Gecontroleerd door: J. Assink

Paraaf gecontroleerd:



Goedgekeurd door: L.N.J.M. van der Drift

Paraaf goedgekeurd:



Contact: TenneT380kVnw@arcadis.nl



INHOUDSOPGAVE

- 5.1. Inleiding
- 5.2. Vooronderzoek
- 5.3. Veld- en laboratoriumonderzoek
- 5.4. Resultaten veldonderzoek
- 5.5. Resultaten laboratoriumonderzoek
- 5.6. Evaluatie
- 5.7. Bijlagen H5
 - Bijlage 5-1: Tekening met situering boringen en peilbuis
 - Bijlage 5-2: Analysecertificaten
 - Bijlage 5-3: Toetsing analyseresultaten
 - Bijlage 5-4: Toetsingskader
 - Bijlage 5-5: Kwaliteitsborging
 - Bijlage 5-6: Veldwerkverklaring

5.1 Inleiding

5.1.1 Algemeen

De strategie voor de uitvoering van het verkennend bodemonderzoek voor de landbodem is gebaseerd op de NEN 5740, Bodem – Landbodem - Strategie voor het uitvoeren van verkennend bodemonderzoek – Onderzoek naar de milieuhygiënische kwaliteit van de bodem, uitgegeven door het Nederlands Normalisatie Instituut (NNI) januari 2009.

5.1.2 Aanleiding en doelstelling

De aanleiding voor het uitvoeren van het verkennend bodemonderzoek is een bodemingreep. In verband hiermee is inzicht in de milieuhygiënische kwaliteit van de bodem (grond en grondwater) noodzakelijk.

De doelstelling van het onderzoek is het vaststellen van de milieuhygiënische bodemkwaliteit van de onderzoekslocatie. Het verkennend bodemonderzoek is bedoeld om aan te tonen of er mogelijk sprake is van verontreinigde grond.

5.1.3 Kwaliteitsborging en onafhankelijkheid

Voor informatie omtrent kwaliteitsborging, zie bijlage 5-5.

Voor de onafhankelijkheidsverklaring van de milieudeskundigen, zie bijlage 5-6.

5.1.4 Opbouw van het rapport

In het voorliggende rapport komen de volgende aspecten aan de orde:

- De resultaten van het vooronderzoek (paragraaf 5.2);
- De uitgevoerde veld- en laboratoriumwerkzaamheden (paragraaf 5.3);
- De resultaten van het veldonderzoek (paragraaf 5.4);
- De resultaten van het laboratoriumonderzoek en de interpretatie (paragraaf 5.5);
- Een evaluatie van de onderzoeksresultaten, toetsing van de gekozen onderzoekshypothese en conclusies en aanbevelingen (paragraaf 5.6).

De bijbehorende tekeningen, boorprofielen en analysecertificaten zijn als bijlage opgenomen.

5.2 Vooronderzoek

5.2.1 Algemeen

In deze paragraaf worden de resultaten van het vooronderzoek besproken. Dit resulteert in een hypothese over de mate van verdenking ten aanzien van bodemverontreiniging op de locatie.

Het vooronderzoek is uitgevoerd conform de NEN 5725 met uitzondering van de financieel/juridische aspecten. De resultaten van het vooronderzoek zijn in de volgende paragrafen weergegeven.

5.2.2 Locatiegegevens

Voor gedetailleerde informatie van de locatie wordt verwezen naar hoofdstuk 1.

5.2.3 Geraadpleegde bronnen

Bij het verzamelen van de historische gegevens zijn verschillende bronnen geraadpleegd. In tabel 5.2.1 zijn de bronnen vermeld. Bij elke bron is een toelichting opgenomen. In paragraaf 5.2.4 zijn de resultaten van het vooronderzoek toegelicht.

Tabel 5.2.1: Overzicht geraadpleegde bronnen tijdens vooronderzoek

Bron	Korte toelichting
Provincie Groningen	Bodeminformatie van de provincie: http://geoservices.provinciegroningen.nl/Flamingo/Kaarten/bodeminformatie/
Waterschap Noorderzijlvest	Telefonisch contact dhr. Bakker en dhr. Van der Klok, 13 – 14 sept 2012
Overige bronnen (archieven)	Indien bovengenoemde bronnen hiertoe aanleiding geven, zijn de archiefbezoeken uitgevoerd om aanvullende informatie te verkrijgen

5.2.4 Resultaten dossieronderzoek

Uit de beschikbare gegevens, verkregen uit bovengenoemde bronnen (tabel 5.2.1), blijkt niet dat ter plaatse van de mastvoet sprake is van (water-)bodemverontreiniging. De aangetroffen informatie gaf geen aanleiding tot het uitvoeren van aanvullend (archief)onderzoek. De locatie kan derhalve beschouwd worden als onverdacht.

5.2.5 Resultaten terreininspectie

De terreininspectie is uitgevoerd door Marcel la Crois op 07-03-2013. Tijdens de terreininspectie zijn de volgende onderdelen aan de orde gekomen:

- Huidig terreingebruik;
- Verhardingen en vloeren;
- Boven- en ondergrondse tanks (en vul- en ontluuchtingspunten), stookplaatsen, (half)verhardingslagen, ophogingen, storthopen, dempingen en ontgravingen;
- Mogelijke asbestverdenking;
- Of er met iemand gesproken is en wat de uitkomsten hiervan zijn.

Tijdens de terreininspectie zijn geen bijzonderheden aangetroffen.

Er zijn bij de milieukundige werkzaamheden en inspecties geen bijzonderheden waargenomen m.b.t. drainage (geen volledige drainage-inspectie uitgevoerd).

5.2.5.1 Bodemopbouw en geohydrologie

De regionale bodemopbouw is weergegeven in onderstaande tabel 5.2.2. De gegevens uit deze tabel zijn ontleend aan www.dinoloket.nl aangevuld met de lokale locatie specifieke gegevens zoals naar voren komt uit de sonderingen uitgevoerd in het kader van het geotechnische onderzoek (zie hoofdstuk 4) en de handboringen voor het cultuurtechnisch onderzoek (zie hoofdstuk 2).

Tabel 5.2.2: Regionale bodemopbouw

Globale diepte (m NAP)	Samenstelling	Geohydrologische eenheid	Formatie
-0,56 tot -6	klei, veen	deklaag	Naaldwijk
-6 tot -13,5	zand	watervoerende laag	Naaldwijk
-13,5 tot -33,5	klei	slechtdoorlatende laag	Peelo

Oppervlaktewaterpeilen

Het peil van de rond de mastlocatie gelegen oppervlaktewater bedraagt circa -2,17 m NAP. Dit is gebaseerd op het AHN2 (Algemeen Hoogtebestand Nederland) en de veldmetingen van het slootprofiel.

Freatisch grondwater

De Gemiddeld Hoogste Grondwaterstand (GHG) en Gemiddeld Laagste Grondwaterstand (GLG) geeft de grondwaterstandsfluctuatie zone aan. Deze kunnen in het veld terug te vinden zijn als hydromorfe profielkenmerken. Op basis van de hydromorfe profielkenmerken in boringen op de locatie is een gemiddelde GHG af te leiden van 0,60 m -mv en de GLG op 1,82 m -mv. Bij een maaiveldniveau van -0,56 m NAP komt dit overeen met een GHG van -1,16 m NAP en een GLG van -2,38 m NAP.

De in peilbuis 70501-1 met filterdiepte 1,80 tot 2,80 m -mv tijdens de veldwerkzaamheden opgenomen freatische stijghoogte is weergegeven in tabel 5.2.3. De waarden ten opzichte van maaiveld zijn met de maaiveldhoogte van -0,39 m NAP bij de peilbuis vertaald naar een waarde ten opzichte van NAP.

Tabel 5.2.3: Ondiepe stijghoogte peilbuis 70501-1

Datum	Stijghoogte (m –mv)	Stijghoogte (m NAP)
03/07/2013	1,20	-1,59
03/20/2013	1,15	-1,54

De locatie is niet gelegen in een waterwingebied of boringsvrije zone.

5.2.6 Resultaten voorgaande bodemonderzoeken

Er zijn geen bodemonderzoeken bekend die zijn uitgevoerd op deze locatie, of de informatie over de bodemonderzoeken resulteert niet in een gewijzigde onderzoekshypothese of -strategie.

5.2.7 Opstelling onderzoekshypothese en onderzoeksstrategie

Conform de aanpak van de NEN 5740 dient, op basis van de resultaten van het vooronderzoek een onderzoekshypothese te worden vastgesteld. De hypothese geeft het volgende aan:

- Of de bodem naar verwachting wel of niet verontreinigd is;
- De aard van de verontreinigende stoffen;
- De plaats van voorkomen van de verontreinigende stoffen;
- Of de stoffen worden verwacht in grond en/of grondwater.

In paragraaf 5.3 is de onderzoeksstrategie (boringen, peilbuizen en analyses) uitgewerkt in de vorm van een onderzoeksinspanning (veldwerk en laboratorium).

5.3 Veld- en laboratoriumonderzoek

5.3.1 Veldonderzoek

Het veldonderzoek is verricht op 07-03-2013 volgens de geldende richtlijnen. Het veldwerk heeft bestaan uit de volgende werkzaamheden:

- Het uitvoeren van een terreininspectie;
- Het uitvoeren van 6 handboringen;
- Het zintuiglijk beoordelen van het bij de boringen vrijkomende bodemmateriaal op bodemkundige eigenschappen en op eventueel aanwezige verontreinigingskenmerken, inclusief eventuele asbestverdachte materialen;
- Het nemen van monsters van het bij de boringen vrijkomende bodemmateriaal. De monstertrajecten zijn weergegeven aan de rechterzijde van de boorprofielen in bijlage 1-1;
- Het plaatsen van een peilbuis met een filterlengte van 1,0 m in een van de diepere boorgaten en opnemen grondwaterstand;
- Het doorpompen van de peilbuis direct na plaatsing hiervan.

Onderstaande werkzaamheden zijn op 20-03-2013 verricht:

- Het opnemen van de grondwaterstand in de peilbuis;
- Het verrichten van veldmetingen: bepalen van de zuurgraad (pH) en het elektrisch geleidingsvermogen (Ec) van het grondwater;
- Het nemen van grondwatermonsters uit de peilbuis.

5.3.2 Laboratoriumonderzoek

Een overzicht van het aantal en van de verrichte laboratoriumanalyses is weergegeven in tabel 5.3.1 en 5.3.2.

Tabel 5.3.1: Overzicht veld- en laboratoriumonderzoek verkennend bodemonderzoek

Onderzoeks-Strategie	Aantal boringen en peilbuizen			Aantal en soort analyses			
	0,5 m -mv	4,0 m -mv	4 m -mv met peilbuis	Grond		Grondwater	
ONV	4	1	1	2	Standaardpakket grond incl. lutum en organische stof	1	Standaardpakket grondwater

* In de boorprofielen zijn nog 2 boringen opgenomen (boring 70507 en 70508). Deze boringen maken geen deel uit van het milieukundig bodemonderzoek, maar horen bij het civieltechnische en geohydrologisch onderzoek. Verder is er nog een extra peilbuis (70501a) geplaatst deze is uitsluitend gebruikt voor geohydrologisch onderzoek.

Voor de toegepaste methoden bij het laboratoriumonderzoek wordt verwezen naar bijlage 5-5.

5.3.3 Afwijkingen van de onderzoeksstrategie
Er zijn geen afwijkingen geweest van de onderzoeksstrategie.

5.4 Resultaten veldonderzoek

5.4.1 Bodemopbouw en grondwatergegevens

De resultaten van de bodemkundige beoordeling van de boringen zijn in bijlage 1-1 in de vorm van boorprofielen weergegeven. Op basis van deze boorprofielen kan de bodemopbouw als volgt worden beschreven.

- Vanaf maaiveld tot 3,5 à 5,2 m -mv bevindt zich klei;
- Van 3,5 à 5,2 tot 6 m –mv (maximale boordiepte) is zeer fijn zand aangetroffen.

In onderstaande tabel zijn de resultaten van de veldmetingen van het grondwater weergegeven.

Tabel 5.4.1: Resultaten veldmetingen grondwater

Peilbuis	Filterstelling (m -mv)	Grondwaterstand (m -mv)	pH (-)	Ec (µS/cm)
70501-1	1,8 – 2,8	1,20	7,2	2550

5.4.2 Zintuiglijke waarnemingen

Tijdens het veldwerk zijn er zintuiglijk geen waarnemingen gedaan die duiden op een verontreiniging.

5.4.3 Monsteselectie

De selectie van de te analyseren grondmonsters, zoals genoemd in onderstaande tabel, heeft plaatsgevonden op basis van de in de voorgaande paragrafen genoemde resultaten van het veldonderzoek.

De monsters zijn dusdanig geselecteerd dat, na uitvoering van de analyses, een zo representatief mogelijk beeld verkregen wordt van de milieuhygiënische kwaliteit van boven- en ondergrond. Voor de situering van de boringen en peilbuis wordt verwezen naar bijlage 5-1.

Tabel 5.4.2: Monsteselectie

Monstercode	Monstertraject (m -mv)	Boringnummers	Analysepakket
MMbg01	0,0 - 0,5	70501-1, 70502-1, 70503-1, 70503-2, 70504-1, 70504-2, 70505-1, 70505-2, 70506-1, 70506-2	Standaardpakket grond incl. lutum en organische stof
MMog01	0,7 - 2,0	70501-3, 70501-4, 70501-5, 70502-3, 70502-4, 70502-5	Standaardpakket grond incl. lutum en organische stof

5.5 Resultaten laboratoriumonderzoek

5.5.1 Analyseresultaten

De analysecertificaten met de resultaten van het laboratoriumonderzoek en een toelichting op de toegepaste analysemethoden zijn weergegeven in bijlage 5-2. In bijlage 5-3 zijn de getoetste analyseresultaten weergegeven.

5.5.2 Toetsingskader
Zie bijlage 5-4.

5.5.3 Overschrijdingen

Uit de toetsing van de gemeten waarden blijkt dat in het grondwatermonster gehalten boven de toetsingswaarden zijn aangetroffen. Deze overschrijdingen zijn weergegeven in tabel 5.5.1 en 5.5.2 (grond), tabel 5.5.3 (grondwater).

Tabel 5.5.1: Overschrijdingen van de toetsingswaarden grondmonsters (Circulaire bodemsanering)

Monster	Monstertraject (m -mv)	Boringnummers	Mate van verontreiniging		
			> AW	>T	> I
MMbg01	0,0 - 0,5	70501-1, 70502-1, 70503-1, 70503-2, 70504-1, 70504-2, 70505-1, 70505-2, 70506-1, 70506-2	Kwik	-	-
MMog01	0,7 - 2,0	70501-3, 70501-4, 70501-5, 70502-3, 70502-4, 70502-5	-	-	-

> AW : overschrijding van de Achtergrondwaarde

> T : overschrijding van de Tussenwaarde

> I : overschrijding van de Interventiewaarde

- : geen overschrijding

Tabel 5.5.2: Overschrijdingen van de toetsingswaarden grondmonsters (Besluit bodemkwaliteit)

Monster	Monstertraject (m -mv)	Boringnummers	Bodemkwaliteitsklasse generiek beleid			
			> AW	> MWw	>MWi	Oordeel*
MMbg01	0,0 - 0,5	70501-1, 70502-1, 70503-1, 70503-2, 70504-1, 70504-2, 70505-1, 70505-2, 70506-1, 70506-2	Kwik	-	-	Achtergrondwaarde
MMog01	0,7 - 2,0	70501-3, 70501-4, 70501-5, 70502-3, 70502-4, 70502-5	-	-	-	Achtergrondwaarde

> AW : overschrijding van de Achtergrondwaarde

> MWw : overschrijding van de maximale waarde Wonen

> MWi : overschrijding van de maximale waarde Industrie

- : geen overschrijding

* : het betreft hier het oordeel voor ontvangende bodem.

Tabel 5.5.3: Overschrijdingen van toetsingswaarden grondwatermonsters (Circulaire bodemsanering)

Peilbuis	Filterstelling (m -mv)	Mate van verontreiniging		
		> S	> T	> I
70501	1,8 – 2,8	Barium	-	-

> S : overschrijding van de Streefwaarde

> T : overschrijding van de Tussenwaarde

> I : overschrijding van de Interventiewaarde

- : geen overschrijding

Conclusie

In de bovengrond is een lichte verontreiniging met kwik aangetoond. In de ondergrond zijn geen verontreinigingen aangetoond. In het grondwater is een lichte verhoging van de concentratie barium aangetoond. De verhoogde concentratie barium betreft echter geen verontreiniging. Verhoogde bariumconcentraties zijn van nature aanwezig in dit gebied.

5.6 Evaluatie

5.6.1 Algemeen

In dit hoofdstuk vindt de evaluatie plaats van de resultaten van het veld- en laboratoriumonderzoek. Op basis hiervan is de milieuhygiënische kwaliteit van de bodem (grond, grondwater) beschreven.

5.6.2 Milieuhygiënische kwaliteit van de bodem

Uit de resultaten van het laboratoriumonderzoek blijkt het volgende:

- In de bovengrond is een lichte verontreiniging met kwik aangetoond. In de ondergrond zijn geen verontreinigingen aangetoond.
- In het grondwater is een lichte verontreiniging aangetoond met barium. De concentratie barium is van nature verhoogd.

5.6.3 Conclusies en aanbevelingen

Uit het uitgevoerde bodemonderzoek kan het volgende worden geconcludeerd:

- Op basis van het gemeten gehalte kwik in de grond wordt de hypothese 'onverdacht' niet bevestigd;
- Visueel zijn geen aanwijzingen dat er sprake is van bodemverontreiniging;
- In de grond wordt voor geen van de geanalyseerde parameters de waarde voor nader onderzoek (tussenwaarden) of de interventiewaarde overschreden;
- In het grondwater wordt voor geen van de geanalyseerde parameters de waarde voor nader onderzoek (tussenwaarde) of de interventiewaarde overschreden;
- De gevonden gehalten in de bodem vormen in milieuhygiënische zin geen belemmeringen voor het toekomstige gebruik van de locatie.

Indien er grond van de locatie vrijkomt voor hergebruik elders, moet er rekening mee worden gehouden dat deze niet zonder meer vrij toepasbaar is. Op hergebruik van grond en baggerspecie is het Besluit bodemkwaliteit van toepassing. Hiervoor geldt een andere onderzoeksstrategie.

5.7 *Bijlagen H5*

Bijlage 5-1: Tekening met situering boringen en peilbuis

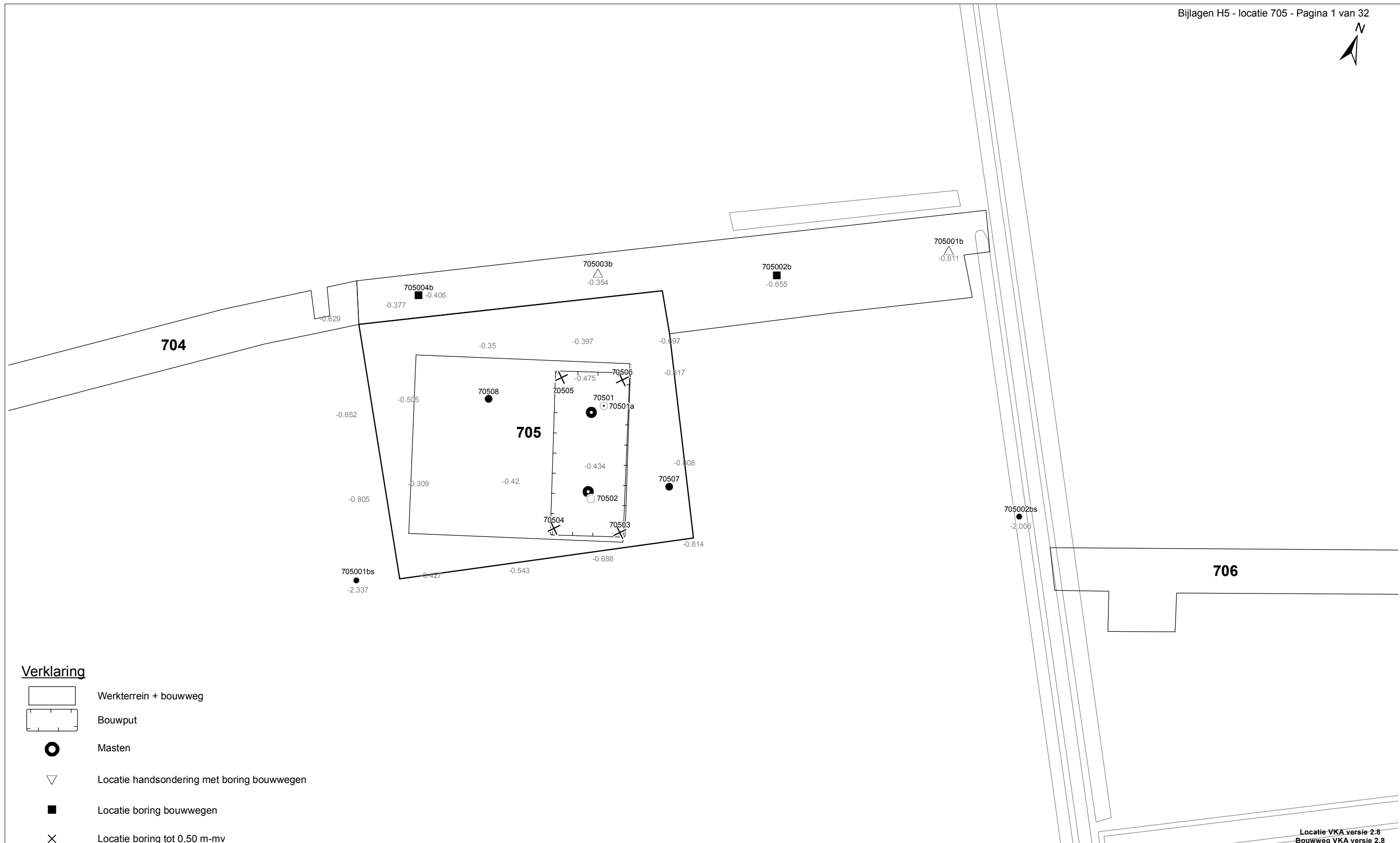
Bijlage 5-2: Analysecertificaten

Bijlage 5-3: Toetsing analyseresultaten












Bijlage 5-4: Toetsingskader

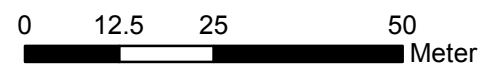
Bijlage 5-5: Kwaliteitsborging

Bijlage 5-6: Veldwerkverklaring



Verklaring

-  Werkterrein + bouwweg
-  Bouwput
-  Masten
-  Locatie handsondering met boring bouwwegen
-  Locatie boring bouwwegen
-  Locatie boring tot 0,50 m-mv
-  Locatie boring tot 1,20 m-mv
-  Locatie boring tot 4,00 m-mv
-  Locatie boring + peilbuis
-  Locatie slibmonster (Locatie)
-  Locatie slibmonster (Bouwweg)



Locatie VKA versie 2.8
Bouwweg VKA versie 2.8

TITEL		BOORPUNTEN KAART MAST : 705		Noord - West 380 kV	
STATUS	GETEKEND DOOR D. Dobri	AFD.	PAR.	OPDRACHTGEVER TenneT	
	GECONTROLEERD DOOR E. Aldershof	AFD.	PAR.	OMSCHRIJVING WIJZIGING	GETEKEND BIJ ARCADIS
	VOOR AKKOORD J. Assink	AFD.	PAR.	SCHAAL 1:1000	DATUM 1e UITGAVE 08.05.2015
VAKGEBIED	TEK. SOORT	PROJECT NR.	FORMAT A3	NUMMER Mast nr. 705	WIJZ. NR. 1

ARCADIS Regio B.V.
T.a.v. Mw. M. de Lange
Postbus 63
9400 AB ASSEN

Analyscertificaat

Datum: 14-03-2013

Hierbij ontvangt u de resultaten van het navolgende laboratoriumonderzoek.

Certificaatnummer	2013029312
Uw projectnummer	705
Uw projectnaam	
Uw ordernummer	B02032.000377
Monster(s) ontvangen	10-03-2013

Dit certificaat mag uitsluitend in zijn geheel worden gereproduceerd.
Aanvullende informatie behorend bij dit analysecertificaat kunt U vinden in het overzicht "Specificaties Analysemethoden". Extra exemplaren zijn verkrijgbaar bij de afdeling Verkoop en Advies.

De grondmonsters worden tot 6 weken na datum ontvangst bewaard en watermonsters tot 2 weken na datum ontvangst. Zonder tegenbericht worden de monsters nadien afgevoerd.
Indien de monsters langer bewaard dienen te blijven verzoeken wij U dit exemplaar uiterlijk 1 week voor afloop van de standaardbewaarperiode ondertekend aan ons te retourneren. Voor de kosten van het langer bewaren van monsters verwijzen wij naar de prijslijst.

Bewaren tot:

Datum:

Naam:

Handtekening:

Wij vertrouwen erop uw opdracht hiermee naar verwachting te hebben uitgevoerd, mocht U naar aanleiding van dit analysecertificaat nog vragen hebben verzoeken wij U contact op te nemen met de afdeling Verkoop en Advies.

Met vriendelijke groet,

Eurofins Analytico B.V.



Ing. A. Veldhuizen
Technical Manager

Eurofins Analytico B.V.

Gildeweg 44-46
3771 NB Barneveld
P.O. Box 459
3770 AL Barneveld NL

Tel. +31 (0)34 242 63 00
Fax +31 (0)34 242 63 99
E-mail info-env@eurofins.nl
Site www.eurofins.nl

BNP Paribas S.A. 227 9245 25
VAT/BTW No. NL 8043.14.883.B01
KvK No. 09088623
IBAN: NL71BNPA0227924525
BIC: BNPANL2A

Eurofins Analytico B.V. is erkend door het Vlaamse Gewest (OVAM en Dep. LNE), het Brusselse Gewest (BIM), het Waalse Gewest (DGRNE-OWD) en door de overheden van Frankrijk en Luxemburg (MEV).

Analysecertificaat

Uw projectnummer	705	Certificaatnummer/Versie	2013029312/1
Uw projectnaam		Startdatum	08-03-2013
Uw ordernummer	B02032.000377	Rapportagedatum	14-03-2013/10:50
Datum monstername	05-03-2013	Bijlage	A, B, C
Monsternemer	jan uitham	Pagina	1/2
Monstermatrix	Grond; Waterbodem (AS3000)		
Projectcode	2794 - Arcadis - TenneT Noord-West 380 kV		

Analyse	Eenheid	1	2
Bodemkundige analyses			
S Droge stof	% (m/m)		45.1
S Droge stof	% (m/m)	33.5	
S Organische stof	% (m/m) ds	6.2	7.3
S Gloeirest	% (m/m) ds	91.2	91.2
S Korrelgrootte < 2 µm	% (m/m) ds	37.3	21.3
Metalen			
S Barium (Ba)	mg/kg ds	<98	<87
S Cadmium (Cd)	mg/kg ds	<0.40	<0.35
S Kobalt (Co)	mg/kg ds	6.4	4.9
S Koper (Cu)	mg/kg ds	<10	<8.9
S Kwik (Hg)	mg/kg ds	<0.10	<0.089
S Molybdeen (Mo)	mg/kg ds	<1.5	<1.5
S Nikkel (Ni)	mg/kg ds	20	14
S Lood (Pb)	mg/kg ds	<20	22
S Zink (Zn)	mg/kg ds	62	47
Minerale olie			
Minerale olie (C10-C12)	mg/kg ds	<6.0	<5.3
Minerale olie (C12-C16)	mg/kg ds	11	<8.9
Minerale olie (C16-C21)	mg/kg ds	<12	11
Minerale olie (C21-C30)	mg/kg ds	<24	34
Minerale olie (C30-C35)	mg/kg ds	12	42
Minerale olie (C35-C40)	mg/kg ds	<12	15
S Minerale olie totaal (C10-C40)	mg/kg ds	<140	110
Chromatogram olie (GC)			Zie bijl.
Polychlorobifenylen, PCB			
S PCB 28	mg/kg ds	<0.0010	<0.0050
S PCB 52	mg/kg ds	<0.0010	<0.0050
S PCB 101	mg/kg ds	<0.0010	<0.0050
S PCB 118	mg/kg ds	<0.0010	<0.0050

Nr. Monsteromschrijving

- 1 705001bs (30-45)
- 2 705002bs (20-30)

Analytico-nr.

7437615

7437616

Q: door RvA geaccrediteerde verrichting

A: AP04 erkende verrichting

S: AS 3000 erkende verrichting

Dit certificaat mag uitsluitend in zijn geheel worden gereproduceerd.

Eurofins Analytico B.V.

Gildeweg 44-46
 3771 NB Barneveld
 P.O. Box 459
 3770 AL Barneveld NL

Tel. +31 (0)34 242 63 00
 Fax +31 (0)34 242 63 99
 E-mail info-env@eurofins.nl
 Site www.eurofins.nl

BNP Paribas S.A. 227 9245 25
 VAT/BTW No. NL 8043.14.883.B01
 KvK No. 09088623
 IBAN: NL71BNP0227924525
 BIC: BNPANL2A

Eurofins Analytico B.V. is erkend door het Vlaamse Gewest (OVAM en Dep. LNE), het Brusselse Gewest (BIM), het Waalse Gewest (DGRNE-OWD) en door de overheden van Frankrijk en Luxemburg (MEV).



Analysecertificaat

Uw projectnummer	705	Certificaatnummer/Versie	2013029312/1
Uw projectnaam		Startdatum	08-03-2013
Uw ordernummer	B02032.000377	Rapportagedatum	14-03-2013/10:50
Datum monstername	05-03-2013	Bijlage	A, B, C
Monsternemer	jan uitham	Pagina	2/2
Monstermatrix	Grond; Waterbodem (AS3000)		
Projectcode	2794 - Arcadis - TenneT Noord-West 380 kV		

Analyse	Eenheid	1	2
S PCB 138	mg/kg ds	<0.0010	<0.0050
S PCB 153	mg/kg ds	<0.0010	<0.0050
S PCB 180	mg/kg ds	<0.0010	<0.0050
S PCB (som 7) (factor 0,7)	mg/kg ds	0.0049 ²⁾	0.024 ¹⁾
Polycyclische Aromatische Koolwaterstoffen, PAK			
S Naftaleen	mg/kg ds	0.057	<0.25
S Fenanthreen	mg/kg ds	<0.050	<0.25
S Anthraceen	mg/kg ds	<0.050	<0.25
S Fluorantheen	mg/kg ds	<0.050	<0.25
S Benzo(a)anthraceen	mg/kg ds	<0.050	<0.25
S Chryseen	mg/kg ds	<0.050	<0.25
S Benzo(k)fluorantheen	mg/kg ds	<0.050	<0.25
S Benzo(a)pyreen	mg/kg ds	<0.050	<0.25
S Benzo(ghi)peryleen	mg/kg ds	<0.050	<0.25
S Indeno(123-cd)pyreen	mg/kg ds	<0.050	<0.25
S PAK VROM (10) (factor 0,7)	mg/kg ds	0.37	1.8 ¹⁾

Nr. Monsteromschrijving

- 1 705001bs (30-45)
2 705002bs (20-30)

Analytico-nr.

7437615
7437616

Eurofins Analytico B.V.



Q: door RvA geaccrediteerde verrichting
A: AP04 erkende verrichting
S: AS 3000 erkende verrichting

Dit certificaat mag uitsluitend in zijn geheel worden gereproduceerd.

**Akkoord
Pr.coörd.**

VA

Gildeweg 44-46
3771 NB Barneveld
P.O. Box 459
3770 AL Barneveld NL

Tel. +31 (0)34 242 63 00
Fax +31 (0)34 242 63 99
E-mail info-env@eurofins.nl
Site www.eurofins.nl

BNP Paribas S.A. 227 9245 25
VAT/BTW No. NL 8043.14.883.B01
KvK No. 09088623
IBAN: NL71BNP0227924525
BIC: BNPANL2A

Eurofins Analytico B.V. is erkend door het Vlaamse Gewest (OVAM en Dep. LNE), het Brusselse Gewest (BIM), het Waalse Gewest (DGRNE-OWD) en door de overheden van Frankrijk en Luxemburg (MEV).



Bijlage (A) met deelmonsterinformatie behorende bij analysecertificaat 2013029312/1

Pagina 1/1

Analytico-nr.	Boornr	Omschrijving	Van	Tot	Barcode	Monsteromschrijving
7437615	705001bs	1	30	45	0530727401	705001bs (30-45)
7437616	705002bs	1	20	30	0530727492	705002bs (20-30)



Eurofins Analytico B.V.

Gildeweg 44-46
3771 NB Barneveld
P.O. Box 459
3770 AL Barneveld NL

Tel. +31 (0)34 242 63 00
Fax +31 (0)34 242 63 99
E-mail info-env@eurofins.nl
Site www.eurofins.nl

BNP Paribas S.A. 227 9245 25
VAT/BTW No. NL 8043.14.883.B01
KvK No. 09088623
IBAN: NL71BNPA0227924525
BIC: BNPANL2A

Eurofins Analytico B.V. is erkend door het Vlaamse Gewest (OVAM en Dep. LNE), het Brusselse Gewest (BIM), het Waalse Gewest (DGRNE-OWD) en door de overheden van Frankrijk en Luxemburg (MEV).

Bijlage (B) met opmerkingen behorende bij analysecertificaat 2013029312/1

Pagina 1/1

Opmerking 1)

Rapportagegrens verhoogd t.g.v. verdunning van het monster vanwege matrixstoring.

Opmerking 2)De toetswaarde van de som is gelijk aan de sommatie van $0,7 \star RG$ **Eurofins Analytico B.V.**

Gildeweg 44-46 Tel. +31 (0)34 242 63 00
3771 NB Barneveld Fax +31 (0)34 242 63 99
P.O. Box 459 E-mail info-env@eurofins.nl
3770 AL Barneveld NL Site www.eurofins.nl

BNP Paribas S.A. 227 9245 25
VAT/BTW No. NL 8043.14.883.B01
KvK No. 09088623
IBAN: NL71BNPA0227924525
BIC: BNPANL2A

Eurofins Analytico B.V. is erkend door het Vlaamse Gewest (OVAM en Dep. LNE), het Brusselse Gewest (BIM), het Waalse Gewest (DGRNE-OWD) en door de overheden van Frankrijk en Luxemburg (MEV).

Bijlage (C) met methodeverwijzingen behorende bij analysecertificaat 2013029312/1

Pagina 1/1

Analyse	Methode	Techniek	Referentiemethode
Droge Stof	W0104	Gravimetrie	Cf. pb 3210-1 en cf. NEN-EN 12880
Droge stof	W0104	Gravimetrie	Cf. pb 3210-1 en cf. NEN-EN 12880
Organische stof/Gloeirest	W0109	ICP-AES	Cf. 3210-2a/b en cf. NEN 5754/EN 12879
Korrelgrootte < 2 µm (Lutum) Sedimentatie	W0173	Sedimentatie	Cf. pb 3210-3 en cf. NEN 5753
Barium (Ba)	W0423	ICP-MS	Cf. NEN-EN-ISO 17294-2
Cadmium (Cd)	W0423	ICP-MS	Cf. pb 3210-4/3250-1 & NEN-EN-ISO 17294-2
Kobalt (Co)	W0423	ICP-MS	Cf. pb 3210-4/3250-1 & NEN-EN-ISO 17294-2
Koper (Cu)	W0423	ICP-MS	Cf. pb 3210-4/3250-1 & NEN-EN-ISO 17294-2
Kwik (Hg)	W0423	ICP-MS	Cf. pb 3210-4/3250-1 & NEN-EN-ISO 17294-2
Molybdeen (Mo)	W0423	ICP-MS	Cf. pb 3210-4/3250-1 & NEN-EN-ISO 17294-2
Nikkel (Ni)	W0423	ICP-MS	Cf. pb 3210-4/3250-1 & NEN-EN-ISO 17294-2
Lood (Pb)	W0423	ICP-MS	Cf. pb 3210-4/3250-1 & NEN-EN-ISO 17294-2
Zink (Zn)	W0423	ICP-MS	Cf. pb 3210-4/3250-1 & NEN-EN-ISO 17294-2
Minerale olie (GC)	W0202	GC-FID	Cf. pb 3210-6 en gw. NEN 6978
Chromatogram M0 (GC)	W0202	GC-FID	Eigen methode
Polychloorbifenylen (PCB)	W0271	GC-MS	Cf. pb. 3210-7 & gw. NEN 6980
PAK (VROM)	W0271	GC-MS	Cf. pb. 3210-5 & gw. NEN-ISO 18287
PAK som AS3000/AP04	W0271	GC-MS	gw. NEN-ISO 18287

Nadere informatie over de toegepaste onderzoeksmethoden alsmede een classificatie van de meetonzekerheid staan vermeld in ons overzicht "Specificaties analysemethoden", versie 2011.

Eurofins Analytico B.V.

Gildeweg 44-46
3771 NB Barneveld
P.O. Box 459
3770 AL Barneveld NL


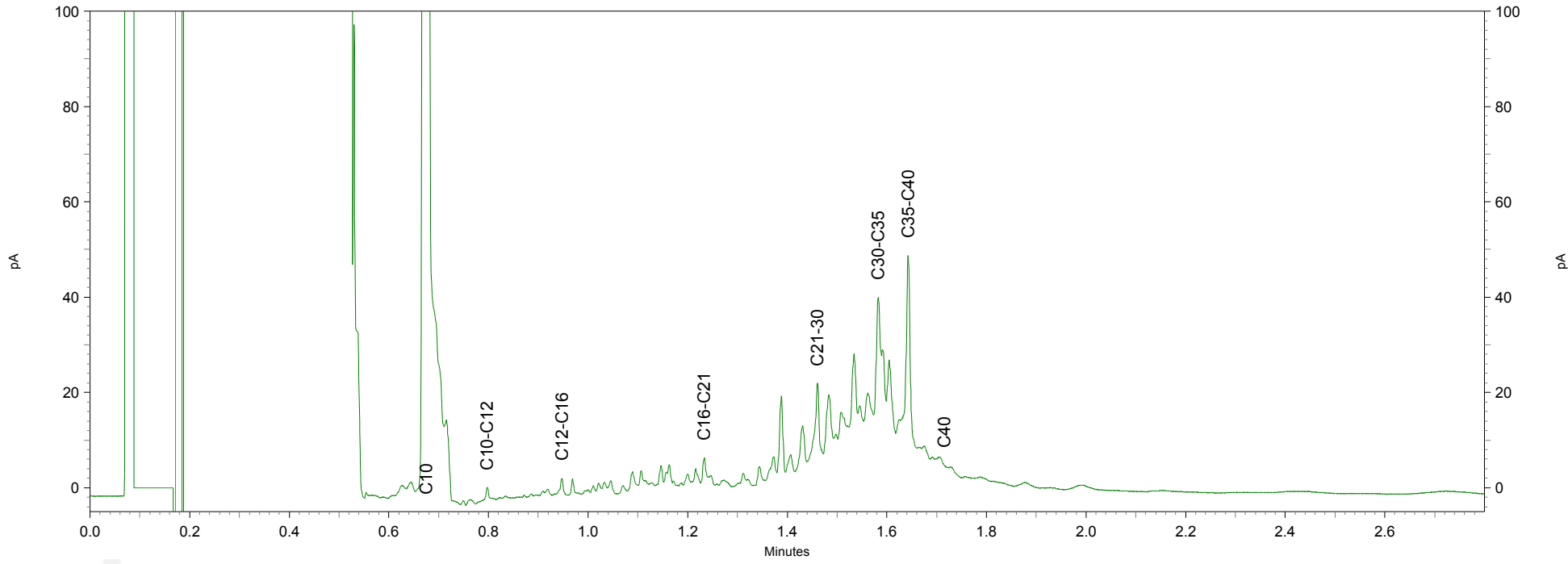
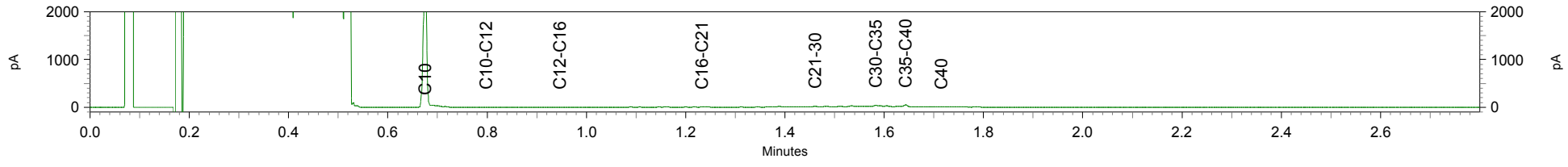
Tel. +31 (0)34 242 63 00
Fax +31 (0)34 242 63 99
E-mail info-env@eurofins.nl
Site www.eurofins.nl

BNP Paribas S.A. 227 9245 25
VAT/BTW No. NL 8043.14.883.B01
KvK No. 09088623
IBAN: NL71BNP0227924525
BIC: BNPANL2A

Eurofins Analytico B.V. is erkend door het Vlaamse Gewest (OVAM en Dep. LNE), het Brusselse Gewest (BIM), het Waalse Gewest (DGRNE-OWD) en door de overheden van Frankrijk en Luxemburg (MEV).

Chromatogram TPH/ Mineral Oil

Sample ID.: 7437616
Certificate no.: 2013029312
Sample description.: 705002bs (20-30)
V



ARCADIS Regio B.V.
T.a.v. Mw. M. de Lange
Postbus 63
9400 AB ASSEN

Analyscertificaat

Datum: 15-03-2013

Hierbij ontvangt u de resultaten van het navolgende laboratoriumonderzoek.

Certificaatnummer	2013029324
Uw projectnummer	705
Uw projectnaam	
Uw ordernummer	B02032.000377
Monster(s) ontvangen	10-03-2013

Dit certificaat mag uitsluitend in zijn geheel worden gereproduceerd.
Aanvullende informatie behorend bij dit analysecertificaat kunt U vinden in het overzicht "Specificaties Analysemethoden". Extra exemplaren zijn verkrijgbaar bij de afdeling Verkoop en Advies.

De grondmonsters worden tot 6 weken na datum ontvangst bewaard en watermonsters tot 2 weken na datum ontvangst. Zonder tegenbericht worden de monsters nadien afgevoerd.
Indien de monsters langer bewaard dienen te blijven verzoeken wij U dit exemplaar uiterlijk 1 week voor afloop van de standaardbewaarperiode ondertekend aan ons te retourneren. Voor de kosten van het langer bewaren van monsters verwijzen wij naar de prijslijst.

Bewaren tot:

Datum:

Naam:

Handtekening:

Wij vertrouwen erop uw opdracht hiermee naar verwachting te hebben uitgevoerd, mocht U naar aanleiding van dit analysecertificaat nog vragen hebben verzoeken wij U contact op te nemen met de afdeling Verkoop en Advies.

Met vriendelijke groet,

Eurofins Analytico B.V.



Ing. A. Veldhuizen
Technical Manager

Eurofins Analytico B.V.

Gildeweg 44-46
3771 NB Barneveld
P.O. Box 459
3770 AL Barneveld NL

Tel. +31 (0)34 242 63 00
Fax +31 (0)34 242 63 99
E-mail info-env@eurofins.nl
Site www.eurofins.nl

BNP Paribas S.A. 227 9245 25
VAT/BTW No. NL 8043.14.883.B01
KvK No. 09088623
IBAN: NL71BNPA0227924525
BIC: BNPANL2A

Eurofins Analytico B.V. is erkend door het Vlaamse Gewest (OVAM en Dep. LNE), het Brusselse Gewest (BIM), het Waalse Gewest (DGRNE-OWD) en door de overheden van Frankrijk en Luxemburg (MEV).

Analysecertificaat

Uw projectnummer	705	Certificaatnummer/Versie	2013029324/1
Uw projectnaam		Startdatum	08-03-2013
Uw ordernummer	B02032.000377	Rapportagedatum	15-03-2013/13:40
Datum monstername	07-03-2013	Bijlage	A, B, C
Monsternemer	Marcel la Crois	Pagina	1/2
Monstermatrix	Grond; Grond (AS3000)		
Projectcode	2794 - Arcadis - TenneT Noord-West 380 kV		

Analyse	Eenheid	1	2
----------------	----------------	----------	----------

Voorbehandeling

Cryogeen malen AS3000		Uitgevoerd	Uitgevoerd
-----------------------	--	------------	------------

Bodemkundige analyses

S	Droge stof	% (m/m)	78.1	66.0
S	Organische stof	% (m/m) ds	2.4	3.3
Q	Gloeirest	% (m/m) ds	96.6	94.4
S	Korrelgrootte < 2 µm (Lutum)	% (m/m) ds	13.4	33.5

Metalen

S	Barium (Ba)	mg/kg ds	28	30
S	Cadmium (Cd)	mg/kg ds	0.19	<0.17
S	Kobalt (Co)	mg/kg ds	9.5	7.8
S	Koper (Cu)	mg/kg ds	8.3	9.0
S	Kwik (Hg)	mg/kg ds	0.19	<0.050
S	Molybdeen (Mo)	mg/kg ds	<1.5	<1.5
S	Nikkel (Ni)	mg/kg ds	21	28
S	Lood (Pb)	mg/kg ds	21	20
S	Zink (Zn)	mg/kg ds	57	52

Minerale olie

	Minerale olie (C10-C12)	mg/kg ds	<3.0	12
	Minerale olie (C12-C16)	mg/kg ds	<5.0	<5.0
	Minerale olie (C16-C21)	mg/kg ds	<6.0	<6.0
	Minerale olie (C21-C30)	mg/kg ds	<12	<12
	Minerale olie (C30-C35)	mg/kg ds	<6.0	<6.0
	Minerale olie (C35-C40)	mg/kg ds	<6.0	<6.0
S	Minerale olie totaal (C10-C40)	mg/kg ds	<38	<38

Polychloorbifenylen, PCB

S	PCB 28	mg/kg ds	<0.0010	<0.0010
S	PCB 52	mg/kg ds	<0.0010	<0.0010
S	PCB 101	mg/kg ds	<0.0010	<0.0010
S	PCB 118	mg/kg ds	<0.0010	<0.0010

Nr. Monsteromschrijving

1	70501 (0-25) 70502 (0-25) 70503 (0-25) 70503 (25-50) 70504 (0-20) 70504 (20-50) 70505 (0-20) 70505 (
2	70501 (70-90) 70501 (90-120) 70501 (120-170) 70502 (70-120) 70502 (120-170) 70502 (170-200)

Analytico-nr.

7437639

7437640

Q: door RvA geaccrediteerde verrichting

A: AP04 erkende verrichting

S: AS 3000 erkende verrichting

Dit certificaat mag uitsluitend in zijn geheel worden gereproduceerd.

Eurofins Analytico B.V.

Gildeweg 44-46
 3771 NB Barneveld
 P.O. Box 459
 3770 AL Barneveld NL

Tel. +31 (0)34 242 63 00
 Fax +31 (0)34 242 63 99
 E-mail info-env@eurofins.nl
 Site www.eurofins.nl

BNP Paribas S.A. 227 9245 25
 VAT/BTW No. NL 8043.14.883.B01
 KvK No. 09088623
 IBAN: NL71BNP0227924525
 BIC: BNPANL2A

Eurofins Analytico B.V. is erkend door het Vlaamse Gewest (OVAM en Dep. LNE), het Brusselse Gewest (BIM), het Waalse Gewest (DGRNE-OWD) en door de overheden van Frankrijk en Luxemburg (MEV).



Analysecertificaat

Uw projectnummer	705	Certificaatnummer/Versie	2013029324/1
Uw projectnaam		Startdatum	08-03-2013
Uw ordernummer	B02032.000377	Rapportagedatum	15-03-2013/13:40
Datum monstername	07-03-2013	Bijlage	A, B, C
Monsternemer	Marcel la Crois	Pagina	2/2
Monstermatrix	Grond; Grond (AS3000)		
Projectcode	2794 - Arcadis - TenneT Noord-West 380 kV		

Analyse	Eenheid	1	2
S PCB 138	mg/kg ds	<0.0010	<0.0010
S PCB 153	mg/kg ds	<0.0010	<0.0010
S PCB 180	mg/kg ds	<0.0010	<0.0010
S PCB (som 7) (factor 0,7)	mg/kg ds	0.0049 ¹⁾	0.0049 ¹⁾
Polycyclische Aromatische Koolwaterstoffen, PAK			
S Naftaleen	mg/kg ds	<0.050	<0.050
S Fenanthreen	mg/kg ds	<0.050	<0.050
S Anthraceen	mg/kg ds	<0.050	<0.050
S Fluorantheen	mg/kg ds	<0.050	<0.050
S Benzo(a)anthraceen	mg/kg ds	<0.050	<0.050
S Chryseen	mg/kg ds	<0.050	<0.050
S Benzo(k)fluorantheen	mg/kg ds	<0.050	<0.050
S Benzo(a)pyreen	mg/kg ds	<0.050	<0.050
S Benzo(ghi)peryleen	mg/kg ds	<0.050	<0.050
S Indeno(123-cd)pyreen	mg/kg ds	<0.050	<0.050
S PAK VROM (10) (factor 0,7)	mg/kg ds	0.35 ¹⁾	0.35 ¹⁾

Nr. Monsteromschrijving

1	70501 (0-25) 70502 (0-25) 70503 (0-25) 70503 (25-50) 70504 (0-20) 70504 (20-50) 70505 (0-20) 70505 (
2	70501 (70-90) 70501 (90-120) 70501 (120-170) 70502 (70-120) 70502 (120-170) 70502 (170-200)

Analytico-nr.

 7437639
 7437640

Eurofins Analytico B.V.


 Q: door RvA geaccrediteerde verrichting
 A: AP04 erkende verrichting
 S: AS 3000 erkende verrichting

Dit certificaat mag uitsluitend in zijn geheel worden gereproduceerd.

**Akkoord
Pr.coörd.**

VA

 Gildeweg 44-46
 3771 NB Barneveld
 P.O. Box 459
 3770 AL Barneveld NL
 Tel. +31 (0)34 242 63 00
 Fax +31 (0)34 242 63 99
 E-mail info-env@eurofins.nl
 Site www.eurofins.nl

 BNP Paribas S.A. 227 9245 25
 VAT/BTW No. NL 8043.14.883.B01
 KvK No. 09088623
 IBAN: NL71BNP0227924525
 BIC: BNPANL2A

Eurofins Analytico B.V. is erkend door het Vlaamse Gewest (OVAM en Dep. LNE), het Brusselse Gewest (BIM), het Waalse Gewest (DGRNE-OWD) en door de overheden van Frankrijk en Luxemburg (MEV).



Bijlage (A) met deelmonsterinformatie behorende bij analysecertificaat 2013029324/1

Pagina 1/1

Analytico-nr.	Boornr	Omschrijving	Van	Tot	Barcode	Monsteromschrijving
7437639	70503	1	0	25	0506000257	70501 (0-25) 70502 (0-25) 70503
7437639	70504	1	0	20	0506000266	
7437639	70505	1	0	20	0506000260	
7437639	70506	1	0	20	0530771408	
7437639	70503	2	25	50	0506000255	
7437639	70504	2	20	50	0506000259	
7437639	70505	2	20	50	0506000268	
7437639	70506	2	20	50	0530771413	
7437639	70501	1	0	25	0506000273	
7437639	70502	1	0	25	0506000261	
7437640	70501	3	70	90	0506000264	70501 (70-90) 70501 (90-120) 70501
7437640	70502	3	70	120	0506000256	
7437640	70501	4	90	120	0506000270	
7437640	70502	4	120	170	0506000267	
7437640	70501	5	120	170	0506000265	
7437640	70502	5	170	200	0506000262	



Eurofins Analytico B.V.

Gildeweg 44-46
3771 NB Barneveld
P.O. Box 459
3770 AL Barneveld NL
Tel. +31 (0)34 242 63 00
Fax +31 (0)34 242 63 99
E-mail info-env@eurofins.nl
Site www.eurofins.nl

BNP Paribas S.A. 227 9245 25
VAT/BTW No. NL 8043.14.883.B01
KvK No. 09088623
IBAN: NL71BNPA0227924525
BIC: BNPANL2A

Eurofins Analytico B.V. is erkend door het Vlaamse Gewest (OVAM en Dep. LNE), het Brusselse Gewest (BIM), het Waalse Gewest (DGRNE-OWD) en door de overheden van Frankrijk en Luxemburg (MEV).

Bijlage (B) met opmerkingen behorende bij analysecertificaat 2013029324/1

Pagina 1/1

Opmerking 1)De toetswaarde van de som is gelijk aan de sommatie van $0,7 \star RG$ **Eurofins Analytico B.V.**

Gildeweg 44-46 Tel. +31 (0)34 242 63 00
3771 NB Barneveld Fax +31 (0)34 242 63 99
P.O. Box 459 E-mail info-env@eurofins.nl
3770 AL Barneveld NL Site www.eurofins.nl

BNP Paribas S.A. 227 9245 25
VAT/BTW No. NL 8043.14.883.B01
KvK No. 09088623
IBAN: NL71BNPA0227924525
BIC: BNPANL2A

Eurofins Analytico B.V. is erkend door het Vlaamse Gewest (OVAM en Dep. LNE), het Brusselse Gewest (BIM), het Waalse Gewest (DGRNE-OWD) en door de overheden van Frankrijk en Luxemburg (MEV).

Bijlage (C) met methodeverwijzingen behorende bij analysecertificaat 2013029324/1

Pagina 1/1

Analyse	Methode	Techniek	Referentiemethode
Cryogeen malen AS3000	W0106	Voorbehandeling	Cf. AS3000
Droge Stof	W0104	Gravimetrie	Cf. pb 3010-2 en Gw. NEN-ISO 11465
Organische stof/Gloeirest	W0109	Gravimetrie	Cf. pb 3010-3 en cf. NEN 5754
Korrelgrootte < 2 µm (Lutum)	W0173	Sedimentatie	Cf. pb 3010-4 en cf. NEN 5753
Barium (Ba)	W0423	ICP-MS	Cf. pb 3010-5 en cf. NEN-EN-ISO 17294-2
Cadmium (Cd)	W0423	ICP-MS	Cf. pb 3010-5 en cf. NEN-EN-ISO 17294-2
Kobalt (Co)	W0423	ICP-MS	Cf. pb 3010-5 en cf. NEN-EN-ISO 17294-2
Koper (Cu)	W0423	ICP-MS	Cf. pb 3010-5 en cf. NEN-EN-ISO 17294-2
Kwik (Hg)	W0423	ICP-MS	Cf. pb 3010-5 en cf. NEN-EN-ISO 17294-2
Molybdeen (Mo)	W0423	ICP-MS	Cf. pb 3010-5 en cf. NEN-EN-ISO 17294-2
Nikkel (Ni)	W0423	ICP-MS	Cf. pb 3010-5 en cf. NEN-EN-ISO 17294-2
Lood (Pb)	W0423	ICP-MS	Cf. pb 3010-5 en cf. NEN-EN-ISO 17294-2
Zink (Zn)	W0423	ICP-MS	Cf. pb 3010-5 en cf. NEN-EN-ISO 17294-2
Minerale Olie (GC)	W0202	GC-FID	Cf. pb 3010-7 en cf. NEN 6978
Polychloorbifenylen (PCB)	W0271	GC-MS	Cf. pb 3010-8 en gw. NEN 6980
PAK som AS3000/AP04	W0271	GC-MS	Cf. pb. 3010-6 en gw. NEN-ISO 18287
PAK (VROM)	W0271	GC-MS	Cf. pb. 3010-6 en gw. NEN-ISO 18287

Nadere informatie over de toegepaste onderzoeksmethoden alsmede een classificatie van de meetonzekerheid staan vermeld in ons overzicht "Specificaties analysemethoden", versie 2011.

ARCADIS Regio B.V.
T.a.v. Mw. M. de Lange
Postbus 63
9400 AB ASSEN

Analysecertificaat

Datum: 27-03-2013

Hierbij ontvangt u de resultaten van het navolgende laboratoriumonderzoek.

Certificaatnummer/Versie	2013035253/1
Uw projectnummer	705
Uw projectnaam	
Uw ordernummer	B02032.000377
Monster(s) ontvangen	21-03-2013

Dit certificaat mag uitsluitend in zijn geheel worden gereproduceerd.
Aanvullende informatie behorend bij dit analysecertificaat kunt U vinden in het overzicht "Specificaties Analysemethoden". Extra exemplaren zijn verkrijgbaar bij de afdeling Verkoop en Advies.

De grondmonsters worden tot 6 weken na datum ontvangst bewaard en watermonsters tot 2 weken na datum ontvangst. Zonder tegenbericht worden de monsters nadien afgevoerd.
Indien de monsters langer bewaard dienen te blijven verzoeken wij U dit exemplaar uiterlijk 1 week voor afloop van de standaardbewaarperiode ondertekend aan ons te retourneren. Voor de kosten van het langer bewaren van monsters verwijzen wij naar de prijslijst.

Bewaren tot:

Datum:

Naam:

Handtekening:

Wij vertrouwen erop uw opdracht hiermee naar verwachting te hebben uitgevoerd, mocht U naar aanleiding van dit analysecertificaat nog vragen hebben verzoeken wij U contact op te nemen met de afdeling Verkoop en Advies.

Met vriendelijke groet,

Eurofins Analytico B.V.



Ing. A. Veldhuizen
Technical Manager

Eurofins Analytico B.V.

Gildeweg 44-46
3771 NB Barneveld
P.O. Box 459
3770 AL Barneveld NL

Tel. +31 (0)34 242 63 00
Fax +31 (0)34 242 63 99
E-mail info-env@eurofins.nl
Site www.eurofins.nl

BNP Paribas S.A. 227 9245 25
VAT/BTW No. NL 8043.14.883.B01
KvK No. 09088623
IBAN: NL71BNPA0227924525
BIC: BNPANL2A

Eurofins Analytico B.V. is erkend door het Vlaamse Gewest (OVAM en Dep. LNE), het Brusselse Gewest (BIM), het Waalse Gewest (DGRNE-OWD) en door de overheden van Frankrijk en Luxemburg (MEV).

Analysecertificaat

Uw projectnummer	705	Certificaatnummer/Versie	2013035253/1
Uw projectnaam		Startdatum	21-03-2013
Uw ordernummer	B02032.000377	Rapportagedatum	27-03-2013/13:19
Datum monstername	20-03-2013	Bijlage	A, B, C
Monsternemer		Pagina	1/2
Monstermatrix	Water; Water (AS3000)		
Projectcode	2794 - Arcadis - TenneT Noord-West 380 kV		

Analyse	Eenheid	1
Metalen		
S Barium (Ba)	µg/L	130
S Cadmium (Cd)	µg/L	<0.80
S Kobalt (Co)	µg/L	<5.0
S Koper (Cu)	µg/L	<15
S Kwik (Hg)	µg/L	<0.050
S Molybdeen (Mo)	µg/L	<3.6
S Nikkel (Ni)	µg/L	<15
S Lood (Pb)	µg/L	<15
S Zink (Zn)	µg/L	<60
Vluchtige Aromatische Koolwaterstoffen		
S Benzeen	µg/L	<0.20
S Toluene	µg/L	<0.30
S Ethylbenzeen	µg/L	<0.30
S o-Xyleen	µg/L	<0.10
S m,p-Xyleen	µg/L	<0.20
S Xylenen (som) factor 0,7	µg/L	0.21 ¹⁾
BTEX (som)	µg/L	<1.1
S Naftaleen	µg/L	<0.050
S Styreen	µg/L	<0.30
Vluchtige organische halogeenkoolwaterstoffen		
S Dichloormethaan	µg/L	<0.20
S Trichloormethaan	µg/L	<0.60
S Tetrachloormethaan	µg/L	<0.10
S Trichlooretheen	µg/L	<0.60
S Tetrachlooretheen	µg/L	<0.10
S 1,1-Dichloorethaan	µg/L	<0.60
S 1,2-Dichloorethaan	µg/L	<0.60
S 1,1,1-Trichloorethaan	µg/L	<0.10
S 1,1,2-Trichloorethaan	µg/L	<0.10
S cis 1,2-Dichlooretheen	µg/L	<0.10

Nr. Monsteromschrijving
1 70501 (200-300)

Analytico-nr.
7459788

Q: door RvA geaccrediteerde verrichting
A: AP04 erkende verrichting
S: AS 3000 erkende verrichting

Dit certificaat mag uitsluitend in zijn geheel worden gereproduceerd.

Eurofins Analytico B.V.

Gildeweg 44-46
3771 NB Barneveld
P.O. Box 459
3770 AL Barneveld NL
Tel. +31 (0)34 242 63 00
Fax +31 (0)34 242 63 99
E-mail info-env@eurofins.nl
Site www.eurofins.nl

BNP Paribas S.A. 227 9245 25
VAT/BTW No. NL 8043.14.883.B01
KvK No. 09088623
IBAN: NL71BNPA0227924525
BIC: BNPANL2A

Eurofins Analytico B.V. is erkend door het Vlaamse Gewest (OVAM en Dep. LNE), het Brusselse Gewest (BIM), het Waalse Gewest (DGRNE-OWD) en door de overheden van Frankrijk en Luxemburg (MEV).



TESTEN
RvA L010

Analysecertificaat

Uw projectnummer	705	Certificaatnummer/Versie	2013035253/1
Uw projectnaam		Startdatum	21-03-2013
Uw ordernummer	B02032.000377	Rapportagedatum	27-03-2013/13:19
Datum monstername	20-03-2013	Bijlage	A, B, C
Monsternemer		Pagina	2/2
Monstermatrix	Water; Water (AS3000)		
Projectcode	2794 - Arcadis - TenneT Noord-West 380 kV		

Analyse	Eenheid	1
S trans 1,2-Dichlooretheen	µg/L	<0.10
CKW (som)	µg/L	<3.2
S Tribroommethaan	µg/L	<2.0
S Vinylchloride	µg/L	<0.10
S 1,1-Dichlooretheen	µg/L	<0.10
S 1,2-Dichloorethenen (Som) factor 0,7	µg/L	0.14 ¹⁾
S 1,1-Dichloorpropaan	µg/L	<0.25
S 1,2-Dichloorpropaan	µg/L	<0.25
S 1,3-Dichloorpropaan	µg/L	<0.25
S Dichloorpropanen som factor 0.7	µg/L	0.52
Minerale olie		
Minerale olie (C10-C12)	µg/L	<8.0
Minerale olie (C12-C16)	µg/L	<15
Minerale olie (C16-C21)	µg/L	<16
Minerale olie (C21-C30)	µg/L	<31
Minerale olie (C30-C35)	µg/L	<15
Minerale olie (C35-C40)	µg/L	<15
S Minerale olie totaal (C10-C40)	µg/L	<100

Nr. **Monsteromschrijving**
1 70501 (200-300)

Analytico-nr.
7459788

Eurofins Analytico B.V.



Q: door RvA geaccrediteerde verrichting
A: AP04 erkende verrichting
S: AS 3000 erkende verrichting

Dit certificaat mag uitsluitend in zijn geheel worden gereproduceerd.

Akkoord
Pr.coörd.



Gildeweg 44-46
3771 NB Barneveld
P.O. Box 459
3770 AL Barneveld NL
Tel. +31 (0)34 242 63 00
Fax +31 (0)34 242 63 99
E-mail info-env@eurofins.nl
Site www.eurofins.nl

BNP Paribas S.A. 227 9245 25
VAT/BTW No. NL 8043.14.883.B01
KvK No. 09088623
IBAN: NL71BNP0227924525
BIC: BNPANL2A

Eurofins Analytico B.V. is erkend door het Vlaamse Gewest (OVAM en Dep. LNE), het Brusselse Gewest (BIM), het Waalse Gewest (DGRNE-OWD) en door de overheden van Frankrijk en Luxemburg (MEV).

Bijlage (A) met deelmonsterinformatie behorende bij analysecertificaat 2013035253/1

Pagina 1/1

Analytico-nr.	Boornr	Omschrijving	Van	Tot	Barcode	Monsteromschrijving
7459788	70501	1	200	300	0691400874	70501 (200-300)
7459788	70501	2	200	300	0700612807	



Eurofins Analytico B.V.

Gildeweg 44-46
3771 NB Barneveld
P.O. Box 459
3770 AL Barneveld NL

Tel. +31 (0)34 242 63 00
Fax +31 (0)34 242 63 99
E-mail info-env@eurofins.nl
Site www.eurofins.nl

BNP Paribas S.A. 227 9245 25
VAT/BTW No. NL 8043.14.883.B01
KvK No. 09088623
IBAN: NL71BNPA0227924525
BIC: BNPANL2A

Eurofins Analytico B.V. is erkend door het Vlaamse Gewest (OVAM en Dep. LNE), het Brusselse Gewest (BIM), het Waalse Gewest (DGRNE-OWD) en door de overheden van Frankrijk en Luxemburg (MEV).

Bijlage (B) met opmerkingen behorende bij analysecertificaat 2013035253/1

Pagina 1/1

Opmerking 1)De toetswaarde van de som is gelijk aan de sommatie van $0,7 \star RG$ **Eurofins Analytico B.V.**

Gildeweg 44-46 Tel. +31 (0)34 242 63 00
3771 NB Barneveld Fax +31 (0)34 242 63 99
P.O. Box 459 E-mail info-env@eurofins.nl
3770 AL Barneveld NL Site www.eurofins.nl

BNP Paribas S.A. 227 9245 25
VAT/BTW No. NL 8043.14.883.B01
KvK No. 09088623
IBAN: NL71BNPA0227924525
BIC: BNPANL2A

Eurofins Analytico B.V. is erkend door het Vlaamse Gewest (OVAM en Dep. LNE), het Brusselse Gewest (BIM), het Waalse Gewest (DGRNE-OWD) en door de overheden van Frankrijk en Luxemburg (MEV).

Bijlage (C) met methodeverwijzingen behorende bij analysecertificaat 2013035253/1

Pagina 1/1

Analyse	Methode	Techniek	Referentiemethode
Aromaten (BTEXN)	W0254	HS-GC-MS	Cf. pb 3130-1
Barium (Ba)	W0421	ICP-MS	Cf. pb 3110-3 en cf. NEN-EN-ISO 17294-2
Cadmium (Cd)	W0421	ICP-MS	Cf. pb 3110-3 en cf. NEN-EN-ISO 17294-2
Kobalt (Co)	W0421	ICP-MS	Cf. pb 3110-3 en cf. NEN-EN-ISO 17294-2
Koper (Cu)	W0421	ICP-MS	Cf. pb 3110-3 en cf. NEN-EN-ISO 17294-2
Kwik (Hg)	W0421	ICP-MS	Cf. pb 3110-3 en cf. NEN-EN-ISO 17294-2
Molybdeen (Mo)	W0421	ICP-MS	Cf. pb 3110-3 en cf. NEN-EN-ISO 17294-2
Nikkel (Ni)	W0421	ICP-MS	Cf. pb 3110-3 en cf. NEN-EN-ISO 17294-2
Lood (Pb)	W0421	ICP-MS	Cf. pb 3110-3 en cf. NEN-EN-ISO 17294-2
Zink (Zn)	W0421	ICP-MS	Cf. pb 3110-3 en cf. NEN-EN-ISO 17294-2
Xylenen som AS3000	W0254	HS-GC-MS	Cf. pb 3130-1
Styreen	W0254	HS-GC-MS	Cf. pb 3130-1
VOCL (11)	W0254	HS-GC-MS	Cf. pb 3130-1
tribroomethaan	W0254	HS-GC-MS	Cf. pb 3130-1
CKW : Vinylchloride	W0254	HS-GC-MS	Cf. pb 3130-1
CKW : 1,1-Dichlooretheen HS	W0254	HS-GC-MS	Cf. pb 3130-1
DiClEtheen som AS3000	W0254	HS-GC-MS	Cf. pb 3130-1
1,1-dichloorpropaan	W0254	HS-GC-MS	Cf. pb 3130-1
1,2-Dichloorpropaan	W0254	HS-GC-MS	Cf. pb 3130-1
1,3-dichloorpropaan	W0254	HS-GC-MS	Cf. pb 3130-1
DiChlprop. som AS300	W0254	HS-GC-MS	Cf. pb 3130-2 en gw. NEN EN ISO 15680
Minerale Olie (GC)	W0215	LVI-GC-FID	Cf. pb 3110-5

Nadere informatie over de toegepaste onderzoeksmethoden alsmede een classificatie van de meetonzekerheid staan vermeld in ons overzicht "Specificaties analysemethoden", versie 2011.

Arcadis Assen
T.a.v. Mw. M. de Lange
Postbus 63
9400 AB ASSEN

Analysecertificaat

Datum: 27-03-2013

Hierbij ontvangt u de resultaten van het navolgende laboratoriumonderzoek.

Certificaatnummer/Versie	2013035258/1
Uw projectnummer	705
Uw projectnaam	
Uw ordernummer	B02032.000377
Monster(s) ontvangen	21-03-2013

Dit certificaat mag uitsluitend in zijn geheel worden gereproduceerd.
Aanvullende informatie behorend bij dit analysecertificaat kunt U vinden in het overzicht "Specificaties Analysemethoden". Extra exemplaren zijn verkrijgbaar bij de afdeling Verkoop en Advies.

De grondmonsters worden tot 6 weken na datum ontvangst bewaard en watermonsters tot 2 weken na datum ontvangst. Zonder tegenbericht worden de monsters nadien afgevoerd.
Indien de monsters langer bewaard dienen te blijven verzoeken wij U dit exemplaar uiterlijk 1 week voor afloop van de standaardbewaarperiode ondertekend aan ons te retourneren. Voor de kosten van het langer bewaren van monsters verwijzen wij naar de prijslijst.

Bewaren tot:

Datum:

Naam:

Handtekening:

Wij vertrouwen erop uw opdracht hiermee naar verwachting te hebben uitgevoerd, mocht U naar aanleiding van dit analysecertificaat nog vragen hebben verzoeken wij U contact op te nemen met de afdeling Verkoop en Advies.

Met vriendelijke groet,

Eurofins Analytico B.V.



Ing. A. Veldhuizen
Technical Manager

Eurofins Analytico B.V.

Gildeweg 44-46
3771 NB Barneveld
P.O. Box 459
3770 AL Barneveld NL

Tel. +31 (0)34 242 63 00
Fax +31 (0)34 242 63 99
E-mail info-env@eurofins.nl
Site www.eurofins.nl

BNP Paribas S.A. 227 9245 25
VAT/BTW No. NL 8043.14.883.B01
KvK No. 09088623
IBAN: NL71BNPA0227924525
BIC: BNPANL2A

Eurofins Analytico B.V. is erkend door het Vlaamse Gewest (OVAM en Dep. LNE), het Brusselse Gewest (BIM), het Waalse Gewest (DGRNE-OWD) en door de overheden van Frankrijk en Luxemburg (MEV).

Analysecertificaat

Uw projectnummer	705	Certificaatnummer/Versie	2013035258/1
Uw projectnaam		Startdatum	21-03-2013
Uw ordernummer	B02032.000377	Rapportagedatum	27-03-2013/16:26
Datum monstername	20-03-2013	Bijlage	A, C
Monsternemer		Pagina	1/1
Monstermatrix	Water; Afvalwater		
Projectcode	2794 - Arcadis - TenneT Noord-West 380 kV		

Analyse	Eenheid	1	2
Metalen			
Q Arseen (As) na ontsluiting	µg/L	1.9	3.2
Q IJzer (Fe) na ontsluiting	mg/L	0.90	0.64
Q Fosfor totaal (P)	mg/L	0.20	0.28
Q Fosfor totaal (P04)	mg P04/L	0.60	0.85
Q Fosfor totaal (P205)	mg P205/L	0.45	0.63
Fysisch-chemische analyses			
Q Droogrest onopgel. bestand. (NEN6621)	mg/L	410	15
Q Zuurstof	mg O2/L	1.4	18.5
Anorganische verbindingen & natte chemie			
Q Ammonium (NH4-N)	mg N/L	0.057	0.078
Q Ammonium (NH4)	mg/L	0.073	0.10
Q Chemisch zuurstof verbruik (CZV)	mg/L	30	34
Q Chloride	mg/L	24	780
Q Stikstof volgens Kjeldahl (N)	mg/L	<1.0	<1.0
Q Sulfaat opgelost (S04)	mg S04/L	370	320
Q Sulfaat opgelost (S04-S)	mg S/L	120	110
Biologisch en/of toxicologisch onderzoek			
Q Biochemisch zuurstof verbruik (BZV-5)	mg O2/L	<1.0	2.3

Nr. Monsteromschrijving
1 70501 (200-300)
2 70501ow (-)

Analytico-nr.
7459809
7459810

Eurofins Analytico B.V.

Gildeweg 44-46
3771 NB Barneveld
P.O. Box 459
3770 AL Barneveld NL

Tel. +31 (0)34 242 63 00
Fax +31 (0)34 242 63 99
E-mail info-env@eurofins.nl
Site www.eurofins.nl

BNP Paribas S.A. 227 9245 25
VAT/BTW No. NL 8043.14.883.B01
KvK No. 09088623
IBAN: NL71BNP0227924525
BIC: BNPANL2A

Eurofins Analytico B.V. is erkend door het Vlaamse Gewest (OVAM en Dep. LNE), het Brusselse Gewest (BIM), het Waalse Gewest (DGRNE-OWD) en door de overheden van Frankrijk en Luxemburg (MEV).

Q: door RvA geaccrediteerde verrichting
A: AP04 erkende verrichting
S: AS 3000 erkende verrichting

Dit certificaat mag uitsluitend in zijn geheel worden gereproduceerd.

**Akkoord
Pr.coörd.**

FZ

TESTEN
RvA L010

Bijlage (A) met deelmonsterinformatie behorende bij analysecertificaat 2013035258/1

Pagina 1/1

Analytico-nr.	Boornr	Omschrijving	Van	Tot	Barcode	Monsteromschrijving
7459809	70501	3	200	300	0840313056	70501 (200-300)
7459809	70501	4	200	300	0840313046	
7459809	70501	5	200	300		
7459809	70501	1	200	300	0580743768	
7459809	70501	2	200	300	0840313029	
7459809	70501	6	200	300	0660019332	
7459809	70501	7	200	300	0660019333	
7459809	70501	8	200	300	0820296586	
7459809	70501	9	200	300	0870051744	
7459810	70501ow	1			0580743779	70501ow (-)
7459810	70501ow	2			0840313038	
7459810	70501ow	3			0840313055	
7459810	70501ow	4			0840313039	
7459810	70501ow	5			0660014959	
7459810	70501ow	6			0660014960	
7459810	70501ow	7			0870051753	
7459810	70501ow	8			0820296576	



Eurofins Analytico B.V.

Gildeweg 44-46
 3771 NB Barneveld
 P.O. Box 459
 3770 AL Barneveld NL
 Tel. +31 (0)34 242 63 00
 Fax +31 (0)34 242 63 99
 E-mail info-env@eurofins.nl
 Site www.eurofins.nl

BNP Paribas S.A. 227 9245 25
 VAT/BTW No. NL 8043.14.883.B01
 KvK No. 09088623
 IBAN: NL71BNPA0227924525
 BIC: BNPANL2A

Eurofins Analytico B.V. is erkend door het Vlaamse Gewest (OVAM en Dep. LNE), het Brusselse Gewest (BIM), het Waalse Gewest (DGRNE-OWD) en door de overheden van Frankrijk en Luxemburg (MEV).

Bijlage (C) met methodeverwijzingen behorende bij analysecertificaat 2013035258/1

Pagina 1/1

Analyse	Methode	Techniek	Referentiemethode
Biochem. zuurstofverbr. (BZV-5)	W0556	Potentiometrie	Cf. NEN-EN1899-1 & cf. NEN-ISO5814 (EN25814)
Chemisch zuurstof verbruik (CZV)	W0553	Titrimetrie	Cf. NEN 6633/A1:2007
Sulfaat opgelost (autoanalyser)	W0522	Spectrometrie (CFA)	Cf. NEN 6654
ICP-MS tot. fosfor (P) na ontsluiting	W0425	ICP-MS	Cf. NEN-EN-ISO 17294-2 en cf. CMA/2/I/B.1
Arseen (As) na ontsl.	W0425	ICP-MS	Cf. NEN-EN-ISO 17294-2 en cf. CMA/2/I/B.1
ICP-MS IJzer na ontsl.	W0425	ICP-MS	Cf. NEN-EN-ISO 17294-2 en cf. CMA/2/I/B.1
Droogr.onopg.bestand.(NEN 6621)	W0552	Gravimetrie	Cf. NEN 6499 en gw. NEN 6621
Zuurstof	W0556	Potentiometrie	Cf. NEN-ISO 5814
Ammonium (discrete analyser)	W0566	Spectrometrie	Cf. NEN 6604
Chloride (discrete analyser)	W0566	Spectrometrie	Cf. NEN 6604
Stikstof vlgs Kjeldahl (N)	W0554	Spectrometrie	Eigen meth. (NEN-ISO 5663/NEN 6604)

Nadere informatie over de toegepaste onderzoeksmethoden alsmede een classificatie van de meetonzekerheid staan vermeld in ons overzicht "Specificaties analysemethoden", versie 2011.



Eurofins Analytico B.V.

Gildeweg 44-46
3771 NB Barneveld
P.O. Box 459
3770 AL Barneveld NL

Tel. +31 (0)34 242 63 00
Fax +31 (0)34 242 63 99
E-mail info-env@eurofins.nl
Site www.eurofins.nl

BNP Paribas S.A. 227 9245 25
VAT/BTW No. NL 8043.14.883.B01
KvK No. 09088623
IBAN: NL71BNPA0227924525
BIC: BNPANL2A

Eurofins Analytico B.V. is erkend door het Vlaamse Gewest (OVAM en Dep. LNE), het Brusselse Gewest (BIM), het Waalse Gewest (DGRNE-OWD) en door de overheden van Frankrijk en Luxemburg (MEV).

Toetsing: S en I 2012 incl Barium

Uw projectnummer	705
Uw projectnaam	
Uw ordernummer	B02032.000377
Datum monsternamen	07-03-2013
Monsternemer	Marcel la Crois
Certificaatnummer	2013029324
Startdatum	08-03-2013
Rapportagedatum	15-03-2013

Analyse	Eenheid	70501 (0-25) 70502 (0-25) 70503 (0-25)	70501 (70-90) 70502 (70-90) 70503 (70-90)
Bodemtype correctie			
Organische stof		2,4	3,3
Korrelgrootte < 2 µm (Lutum)		13,4	33,5
Voorbehandeling			
Cryogeen malen AS3000		Uitgevoerd	Uitgevoerd
Bodemkundige analyses			
Droge stof	% (m/m)	78,1	66
Organische stof	% (m/m) ds	2,4	3,3
Gloeirest	% (m/m) ds	96,6	94,4
Korrelgrootte < 2 µm (Lutum)	% (m/m) ds	13,4	33,5
Metalen			
Barium (Ba)	mg/kg ds	28 -	30 -
Cadmium (Cd)	mg/kg ds	0,19 -	<0,17 -
Kobalt (Co)	mg/kg ds	9,5 -	7,8 -
Koper (Cu)	mg/kg ds	8,3 -	9 -
Kwik (Hg)	mg/kg ds	0,19 *	<0,050 -
Molybdeen (Mo)	mg/kg ds	<1,5 -	<1,5 -
Nikkel (Ni)	mg/kg ds	21 -	28 -
Lood (Pb)	mg/kg ds	21 -	20 -
Zink (Zn)	mg/kg ds	57 -	52 -
Minerale olie			
Minerale olie (C10-C12)	mg/kg ds	<3,0	12
Minerale olie (C12-C16)	mg/kg ds	<5,0	<5,0
Minerale olie (C16-C21)	mg/kg ds	<6,0	<6,0
Minerale olie (C21-C30)	mg/kg ds	<12	<12
Minerale olie (C30-C35)	mg/kg ds	<6,0	<6,0
Minerale olie (C35-C40)	mg/kg ds	<6,0	<6,0
Minerale olie totaal (C10-C40)	mg/kg ds	<38 -	<38 -
Polychloorbifenylen, PCB			
PCB 28	mg/kg ds	<0,0010	<0,0010
PCB 52	mg/kg ds	<0,0010	<0,0010
PCB 101	mg/kg ds	<0,0010	<0,0010
PCB 118	mg/kg ds	<0,0010	<0,0010
PCB 138	mg/kg ds	<0,0010	<0,0010
PCB 153	mg/kg ds	<0,0010	<0,0010
PCB 180	mg/kg ds	<0,0010	<0,0010
PCB (som 7) (factor 0,7)	mg/kg ds	0,0049 -	0,0049 -
Polycyclische Aromatische Koolwaterstoffen, PAK			
Naftaleen	mg/kg ds	<0,050	<0,050
Fenanthreen	mg/kg ds	<0,050	<0,050
Anthraceen	mg/kg ds	<0,050	<0,050
Fluorantheen	mg/kg ds	<0,050	<0,050
Benzo(a)anthraceen	mg/kg ds	<0,050	<0,050
Chryseen	mg/kg ds	<0,050	<0,050
Benzo(k)fluorantheen	mg/kg ds	<0,050	<0,050
Benzo(a)pyreen	mg/kg ds	<0,050	<0,050
Benzo(ghi)peryleen	mg/kg ds	<0,050	<0,050
Indeno(123-cd)pyreen	mg/kg ds	<0,050	<0,050
PAK VROM (10) (factor 0,7)	mg/kg ds	0,35 -	0,35 -

Legenda

Monsternr	Analytico-nr
70501 (0-25) 70502 (0-25) 70503 (0-25)	70503 (7437639)
70501 (70-90) 70501 (90-120) 70501 (120-170)	7437640

< streefwaarde/aw2000 of RG	-
> streefwaarde/aw2000	*
> Tussenwaarde (T)	**
> Interventiewaarde (I)	***
Niet getoetst	

Deze toetsing is met de grootste zorg samengesteld.

Eurofins Analytico B.V. is echter niet verantwoordelijk voor de uitkomst van deze toetsing

Mocht u een probleem in deze toetsing signaleren, dan verzoeken

wij u vriendelijk dit door te geven aan pais.helpdesk@analytico.com

Toetsing: S en I 2012 incl Barium

Uw projectnummer 705
 Uw projectnaam
 Uw ordernummer B02032.000377
 Datum monsternamen 20-03-2013
 Monsternemer
 Certificaatnummer 2013035253
 Startdatum 21-03-2013
 Rapportagedatum 27-03-2013

Analyse	Eenheid	70501 (200-300)
---------	---------	-----------------

Metalen

Barium (Ba)	µg/L	130 *
Cadmium (Cd)	µg/L	<0,80 -
Kobalt (Co)	µg/L	<5,0 -
Koper (Cu)	µg/L	<15 -
Kwik (Hg)	µg/L	<0,050 -
Molybdeen (Mo)	µg/L	<3,6 -
Nikkel (Ni)	µg/L	<15 -
Lood (Pb)	µg/L	<15 -
Zink (Zn)	µg/L	<60 -

Vluchtige Aromatische Koolwaterstoffen

Benzeen	µg/L	<0,20 -
Tolueen	µg/L	<0,30 -
Ethylbenzeen	µg/L	<0,30 -
o-Xyleen	µg/L	<0,10 -
m,p-Xyleen	µg/L	<0,20 -
Xylenen (som) factor 0,7	µg/L	0,21 -
BTEX (som)	µg/L	<1,1 -
Naftaleen	µg/L	<0,050 -
Styreen	µg/L	<0,30 -

Vluchtige organische halogeenkoolwaterstoffen

Dichloormethaan	µg/L	<0,20 -
Trichloormethaan	µg/L	<0,60 -
Tetrachloormethaan	µg/L	<0,10 -
Trichlooretheen	µg/L	<0,60 -
Tetrachlooretheen	µg/L	<0,10 -
1,1-Dichloorethaan	µg/L	<0,60 -
1,2-Dichloorethaan	µg/L	<0,60 -
1,1,1-Trichloorethaan	µg/L	<0,10 -
1,1,2-Trichloorethaan	µg/L	<0,10 -
cis 1,2-Dichlooretheen	µg/L	<0,10 -
trans 1,2-Dichlooretheen	µg/L	<0,10 -
CKW (som)	µg/L	<3,2 -
Tribroommethaan	µg/L	<2,0 -
Vinylchloride	µg/L	<0,10 -
1,1-Dichlooretheen	µg/L	<0,10 -
1,2-Dichloorethenen (Som) factor 0,7	µg/L	0,14 -
1,1-Dichloorpropaan	µg/L	<0,25 -
1,2-Dichloorpropaan	µg/L	<0,25 -
1,3-Dichloorpropaan	µg/L	<0,25 -
Dichloorpropanen som factor 0.7	µg/L	0,52 -

Minerale olie

Minerale olie (C10-C12)	µg/L	<8,0 -
Minerale olie (C12-C16)	µg/L	<15 -
Minerale olie (C16-C21)	µg/L	<16 -
Minerale olie (C21-C30)	µg/L	<31 -
Minerale olie (C30-C35)	µg/L	<15 -
Minerale olie (C35-C40)	µg/L	<15 -
Minerale olie totaal (C10-C40)	µg/L	<100 -

Legenda

Monsternr	Analytico-nr
70501 (200-300)	7459788

< streefwaarde/aw2000 of RG	-
> streefwaarde/aw2000	*
> Tussenwaarde (T)	**
> Interventiewaarde (I)	***

Niet getoetst

Deze toetsing is met de grootste zorg samengesteld.
 Eurofins Analytico B.V. is echter niet verantwoordelijk voor de uitkomst van deze toetsing
 Mocht u een probleem in deze toetsing signaleren, dan verzoeken
 wij u vriendelijk dit door te geven aan pais.helpdesk@analytico.com

TOETSINGSKADER

WET BODEMBESCHERMING

Toetsing van de analyseresultaten van grond- en grondwater heeft plaatsgevonden aan de hand van het toetsingskader zoals gedefinieerd in de bijlage 1 van de Circulaire bodemsanering 2012. Onderstaande toetswaarden worden gehanteerd om de mate van bodemverontreiniging weer te geven. De toetswaarden zijn gebaseerd op humaan-toxicologische en ecotoxicologische uitgangspunten (RIVM studies) en beleidsmatige overwegingen (NOBO rapport).

§ Interventiewaarden (I)

De interventiewaarden bodemsanering geven het concentratieniveau voor verontreinigingen in grond en grondwater aan waarboven ernstige vermindering of dreigende vermindering optreedt van de functionele eigenschappen die de bodem heeft voor mens, plant en dier. Bij gehalten boven de interventiewaarde is mogelijk sprake van (een geval van) ernstige verontreiniging en is er mogelijk een saneringsnoodzaak.

§ Streefwaarden grondwater (S)

De streefwaarden gelden als referentiewaarden en hebben betrekking op de in de natuur voorkomende achtergrondwaarden in het grondwater of op detectiegrenzen bij stoffen die niet in het natuurlijk milieu voorkomen.

§ Achtergrondwaarden grond (AW)

De achtergrondwaarden gelden als referentiewaarden waar relatief onbelaste gebieden (natuur en landbouwgebieden) voor 95 % aan voldoen. Grond die aan de AW voldoet is blijvend geschikt voor alle bodemfuncties (waaronder moestuin, natuur en landbouw).

§ Tussenwaarde ($\frac{1}{2}$ (AW+I)) resp. ($\frac{1}{2}$ (S+I))

De tussenwaarde is een grens die aan geeft dat er een nader onderzoek noodzakelijk is.

De genoemde toetswaarden voor grond zijn afhankelijk van het bodemtype.

De toetswaarden worden op basis van het percentages organische stof en lutum berekend.

BESLUIT BODEMKWALITEIT

Op toepassing van grond en baggerspecie (op of in de landbodem en in oppervlaktewater en verspreiding van baggerspecie in oppervlaktewater) is het Besluit bodemkwaliteit van toepassing. Daarin kunnen lokale (water)bodembeheerders kiezen tussen generiek en gebiedspecifiek beleid of het overgangsbeleid.

Gebiedspecifiek beleid

Met het gebiedspecifiek beleid kunnen lokale landbodem en waterkwaliteitsbeheerders zelf bodemkwaliteitsnormen vaststellen. Als randvoorwaarden geldt dat sprake moet zijn van stand still op gebiedsniveau. De normen in het gebiedspecifieke kader worden lokale Maximale waarden genoemd.

Generiek beleid

Binnen het generieke (landelijke) beleid is het toetsingskader gebaseerd op een klassenindeling voor kwaliteit en functie. Uitgangspunt bij toepassing van grond en baggerspecie binnen het generieke kader is, dat de kwaliteit moet aansluiten bij de functie van de bodem en dat de lokale (water)bodemkwaliteit op klasse niveau niet mag verslechteren en waar mogelijk verbetert.

Landbodem

§ Binnen het generieke kader zijn voor toepassing op landbodem twee functieklassen onderscheiden: Wonen en Industrie. Daarnaast zijn er landelijke achtergrondwaarden vastgesteld.

§ De indeling van de kwaliteit van toe te passen partijen grond is als volgt:

§ Vrij toepasbaar. Een partij grond is vrij toepasbaar wanneer deze voldoet aan de achtergrondwaarden. Bij toetsing aan de achtergrondwaarden wordt echter wel een versoepelende toetsingsregel toegepast:

De kwaliteit van de grond of baggerspecie overschrijdt niet de achtergrondwaarden als bij meting van 7-16 parameters het rekenkundig gemiddelde gehalten van maximaal 2 stoffen verhoogd zijn ten opzichte van de achtergrondwaarden.

- § Bodemfunctieklasse wonen. Een partij grond voldoet aan de bodemfunctieklasse wonen indien deze de maximale waarden van bodemfunctieklasse wonen niet overschrijdt.
- § Bodemfunctieklasse industrie. Een partij grond voldoet aan de bodemfunctieklasse industrie indien deze de maximale waarden van bodemfunctieklasse industrie niet overschrijdt.

Niet toepasbaar. Een partij grond is niet toepasbaar wanneer deze niet voldoet aan de maximale waarden van bodemfunctieklasse industrie.

Waterbodem

In het generieke toetsingskader wordt de bodem onder oppervlaktewater uitgedrukt in "voldoet aan de achtergrondwaarden" of kwaliteitsklasse A of B:

- § Achtergrondwaarden. Een partij grond of baggerspecie is vrij toepasbaar wanneer deze voldoet aan de achtergrondwaarden. Bij toetsing aan de achtergrondwaarden wordt echter wel een versoepelende toetsingsregel toegepast:

De kwaliteit van de grond of baggerspecie overschrijdt niet de achtergrondwaarden als bij meting van 7-16 parameters het rekenkundig gemiddelde gehalten van maximaal 2 stoffen verhoogd zijn ten opzichte van de achtergrondwaarden.

- § Kwaliteitsklasse A. Er is sprake van kwaliteitsklasse A indien de rekenkundige gemiddelden van de gehalten van de gemeten stoffen in de bodem of in de bodemkwaliteitszone de achtergrondwaarden overschrijden, maar niet de maximale waarden voor kwaliteitsklasse A.
- § Kwaliteitsklasse B. Er is sprake van kwaliteitsklasse B indien de rekenkundige gemiddelden van de gehalten van de gemeten stoffen in de bodem of in de bodemkwaliteitszone de maximale waarden voor kwaliteitsklasse A overschrijden, maar niet de maximale waarden voor kwaliteitsklasse B.



Maximale waarden conform Besluit bodemkwaliteit
Achtergrond- en interventiewaarden landbodem conform Wet Bodembescherming (Wbb)
Circulaire 2009, Staatscrt. 3 april 2012

Oprichtgever:
 Projectnaam:
 Projectnummer:

Organische stof / humus (%)	10,0	10 < humus < 30, rekenwaarde:	10,0	% <i>geldt voor PAK</i>
		2 < humus < 30, rekenwaarde:	10,0	% <i>geldt voor overige org. verbindingen</i>
		humus > 2, rekenwaarde:	10,0	% <i>geldt voor zware metalen</i>
Lutum (%)	25,0	lutum > 2, rekenwaarde:	25,0	% <i>geldt voor zware metalen</i>

Datum:
7-nov-12

	Achtergrond- en interventiewaarden Wbb (gehalten in mg/kg d.s.)			Achtergrond en maximale waarden voor grond en baggerspecie uit Besluit bodemkwaliteit (gehalten in mg/kg d.s.)						
	Achtergrondwaarde	Tussenwaarde landbodem	Interventiewaarde landbodem	toepassen op of in de bodem			grootschalige toepassingen op of in de bodem		toetsingsregel achtergrondwaarden	
	AW	½(AW+I)	I	maximale altijd toepasbaar	waarde klasse wonen	maximale waarde klasse industrie	maximale waarde	maximale emissie waarden	emissie toetswaarden	<2xAW en <max.waarde klasse wonen
<u>Metalen</u>										
barium	190	555	920	190	550	920		4,1	413	380
cadmium	0,60	6,8	13,0	0,60	1,20	4,3		0,051	4,3	1,20
kobalt	15,0	103	190	15,0	35,0	190		0,240	130	30,0
koper	40	115	190	40	54	190		1,00	113	54
kwik	0,15	18	36	0,15	0,83	4,8		0,49	4,8	0,30
lood	50	290	530	50	210	530		15,0	308	100
molybdeen	1,5	96	190	1,5	88	190		0,48	105	3,0
nikkel	35	68	100	35	39	100		0,210	100	70
zink	140	430	720	140	200	720		2,10	430	200
<u>Polycyclische aromatische koolwaterstoffen (PAK)</u>										
PAK (som 10)	1,5	21	40	1,5	6,8	40				3,0
<u>Gechloroerde koolwaterstoffen</u>										
polychloorbifenylen (PCB's)										
PCB's (som 7, incl. PCB 118)	0,0200	0,51	1,00	0,0200	0,0200	0,50				0,0400
<u>Overige stoffen</u>										
minerale olie	190	2595	5000	190	190	500				190

Streef-, achtergrond- en interventiewaarden grond en grondwater conform Wet Bodembescherming (Wbb), Circulaire 2009, Staatscrt. 3 april 2012



Datum:
7-nov-12

Oprichtgever:
Projectnaam:
Projectnummer:

Organische stof / humus (%)	10,0	10 < humus < 30, rekenwaarde:	10,0	% geldt voor PAK
		2 < humus < 30, rekenwaarde:	10,0	% geldt voor overige org. verbindingen
		humus > 2, rekenwaarde:	10,0	% geldt voor zware metalen
Lutum (%)	25,0	lutum > 2, rekenwaarde:	25,0	% geldt voor zware metalen

	Achtergrond- en interventiewaarden Wbb			streef- en interventiewaarden Wbb ondiep grondwater (<10 m-mv)		
	Achtergrondwaarde grond AW	Tussenwaarde grond ½(AW+I)	Interventiewaarde grond I	Achtergrondwaarde grondwater S	Tussenwaarde grondwater ½(S+I)	Interventiewaarde grondwater I
	mg/kg ds			µg/l		
<u>Metalen</u>						
barium	190	555	920	50	338	625
cadmium	0,60	6,8	13,0	0,40	3,2	6,0
kobalt	15,0	103	190	20	60	100
koper	40	115	190	15	45	75
kwik	0,15	18	36	0,050	0,18	0,30
lood	50	290	530	15	45	75
molybdeen	1,5	96	190	5,0	153	300
nikkel	35	68	100	15	45	75
zink	140	430	720	65	433	800
<u>Aromatische stoffen</u>						
benzeen	0,200	0,65	1,10	0,20	15	30
tolueen	0,200	16,1	32,0	7,0	504	1.000
ethylbenzeen	0,200	55	110	4,0	77	150
xylenen (som o-, m-, p-xyleen)	0,450	8,7	17,0	0,20	35	70
styreen (vinylbenzeen)	0,250	43,1	86	6,0	153	300
naftaleen	-	-	-	0,010	35	70
<u>Polycyclische aromatische koolwaterstoffen (PAK)</u>						
PAK (som 10)	1,5	21	40	-	-	-
<u>Gechloreerde koolwaterstoffen</u>						
<u>polychloorbifenylen (PCB's)</u>						
PCB's (som 7, incl. PCB 118)	0,0200	0,51	1,00	0,010	0,010	0,010
<u>Overige stoffen</u>						
minerale olie	190	2.595	5.000	50	325	600

Kwaliteitsborging

De genoemde werkzaamheden zijn uitgevoerd in overeenstemming met de regelgeving die bekend is onder de naam Kwalibo (=kwaliteitsborging in het bodembeheer). ARCADIS Nederland B.V., vestiging Assen en uitvoerend Veldwerkbureau Poelsema zijn gecertificeerd en erkend voor de genoemde werkzaamheden. Dit houdt in dat:




- § de werkzaamheden conform BRL SIKB 2000 en VKB-protocol 2001, 2002 en 2003 zijn uitgevoerd door een gecertificeerd en erkend bedrijf. Dit rapport draagt daarom het keurmerk 'kwaliteitswaarborg bodembeheer SIKB'.
- § de veldwerkzaamheden zijn uitgevoerd door erkende medewerkers;
- § de grond- en grondwatermonsters zijn (voor)behandeld middels de AS3000 methode in het door de Raad voor de Accreditatie erkende laboratorium Eurofins Analytico te Barneveld.



Conform de eisen uit de BRL SIKB 2000 melden wij het volgende:

- § De werkzaamheden waarop deze rapportage betrekking heeft, zijn conform BRL SIKB 2000 getoetst op partijdigheid. Daarom vermelden wij dat de uitvoerder van het veldwerk voor milieuhygiënisch bodemonderzoek een ander is dan de eigenaar van het terrein waarop het veldwerk betrekking heeft.

Colofon / Verantwoording uitvoering veldwerkzaamheden (BRL 2000)

Colofon				
Uitvoering:	Poelsema Veldwerkbureau De Kampen 19 8325 DD Vollenhove Tel: 0527-242000 Fax: 0527-241730 www.poelsemaveldwerk.nl e-mail: info@poelsemaveldwerk.nl			
Opdrachtgever:	ARCADIS Nederland BV			
Projectnaam:	TenneT 380 KV Noord-West			
Projectnummer:	B02032.000377, mastlocatie 705			
Verantwoording				
	<i>VKB Protocol</i>	<i>Naam veldwerker</i>	<i>(start)datum</i>	<i>Paraaf</i>
Verklaring werkzaamheden uitgevoerd in onafhankelijkheid van de opdrachtgever en conform de eisen van de BRL 2000 en onderliggende protocollen	2001	M P. la Crois	7-3-2013	
	2002	M P. la Crois	20-3-2013	
	2003	M.P la Crois		
	2018			
	<i>VKB Protocol</i>	<i>Omschrijving afwijking</i>		
Afgeweken van BRL 2000	2001			
	2002			
	2003			
	2018			

- *VKB P-2001: plaatsen van handboringen en peilbuizen, maken van boorbeschrijvingen, nemen van grondmonsters en waterpassen*
- *VKB P-2002: nemen van grondwatermonsters*
- *VKB P-2003: veldwerk bij milieuhygiënisch waterbodemonderzoek*
- *VKB P-2018: locatie-inspectie en monsterneming van asbest in bodem*

Dit formulier kan digitaal opgemaakt zijn.

6 Archeologisch onderzoek

Verantwoording

Titel: Archeologisch onderzoek: Project: Noord – West 380 kV
Deelgebied: 1
Mastnummer: 705

Projectnummer: B02032.000377.001

Referentienummer: T206878

Revisie: 1.0

Datum: 24 juni 2015

Auteur(s): W.A. Ytsma (ARCADIS) & E. Goossens (RAAP)

Gecontroleerd door: D.G. Bedeaux (ARCADIS)

Goedgekeurd door: J. Assink



Paraaf goedgekeurd:

Contact: TenneT380kVnw@ARCADIS.nl

Bevoegd gezag: Gemeente Loppersum
Contactpersoon: T. Swijghuizen

Aanleiding: Bodemverstorende werkzaamheden mast 705

Archeoregio: Fries-Gronings kleigebied

AMK-terrein: Niet van toepassing

Archis2: 53945

Documentatie (beheer en plaats): ARCADIS & RAAP Archeologisch Adviesbureau, regio Noord en Oost

INHOUDSOPGAVE

Samenvatting

6.1 Inleiding

6.2 Bureauonderzoek

6.3 Veldonderzoek

6.4 Conclusies en aanbevelingen

Literatuur en bronnen

6.5 Bijlagen H6

Bijlage 6-1: Ligging onderzoeksgebied op topografische ondergrond met archeologische gegevens.

Bijlage 6-2: Ligging onderzoeksgebied op de archeologische verwachtingskaart en beleidsadvieskaart gemeente Loppersum.

Bijlage 6.3: Ligging boorpunten veldonderzoek.

Samenvatting

Volgens ARCHIS bevinden zich in het onderzoeksgebied geen bekende archeologische resten. Er komen geen historische elementen voor.

Op basis van het bureauonderzoek en cultuurtechnische boringen kan aan het plangebied een middelhoge verwachting worden toegekend, echter de gemeentelijke kaart hanteert hier een lage archeologische verwachting. Op basis van het bureauonderzoek en de cultuurtechnische boringen wordt door ARCADIS geen aanvullend onderzoek geadviseerd.

6.1 Inleiding

6.1.1 Aanleiding en beleidskader

Binnen het geheel van de vergunningaanvragen is ook archeologisch vooronderzoek verplicht gesteld. Dit omdat bij graafwerkzaamheden ten behoeve van de funderingen van de nieuwe bi-pole masten mogelijk behoudenswaardige aanwezige archeologische resten beschadigd of zelfs vernietigd kunnen worden. Daartoe is er in eerste instantie een bureauonderzoek uitgevoerd om tot een gespecificeerde archeologische verwachting voor het plangebied te komen. Ter toetsing hiervan zijn vervolgens verkennende boringen verricht.

De Wet op de archeologische monumentenzorg (Wamz) is 1 september 2007 in werking getreden. Hiermee zijn de uitgangspunten van het Europese Verdrag van Malta binnen de Nederlandse wetgeving geïmplementeerd. Het belangrijkste uitgangspunt van de nieuwe wet is om archeologische resten in de ondergrond (ter plekke) te behouden, omdat de bodem nu eenmaal de beste conserveringsomgeving is (behoud in-situ).

Het onderzoek is uitgevoerd volgens de normen van de archeologische beroepsgroep (zie artikel 24 van het Besluit archeologische monumentenzorg). De Kwaliteitsnorm Nederlandse Archeologie (KNA, versie 3.2), beheerd door de Stichting Infrastructuur Kwaliteitsborging Bodembeheer (SIKB; www.sikb.nl), geldt in de praktijk als richtlijn. Deze is aangevuld met door de diverse overheden geldende richtlijnen voor archeologisch onderzoek.

6.2 Bureauonderzoek

6.2.1 Doelstelling

In het voortraject is door Archeologic een Achtergronddocument Archeologie MER Noord-West 380 kV opgesteld. Hierin zijn onder meer het initiatief en de verschillende alternatieven nader beschreven en zijn de alternatieven met elkaar vergeleken op milieueffecten wat betreft archeologie. Daarnaast is door The Missing Link een Archeologieplan Noord-West 380 kV opgesteld. Dit archeologieplan geeft informatie voor het inpassingsplan en het aanvragen van eventuele vergunningen. In opdracht van ARCADIS heeft RAAP Archeologisch Adviesbureau in oktober 2012 in het kader van de archeologische monumentenzorg een archeologisch bureauonderzoek uitgevoerd conform het PvE. Dit bureauonderzoek betreft een detaillering van deze onderzoeken op mastniveau. Het onderzoek dient te worden uitgevoerd omdat realisatie van de plannen kan leiden tot aantasting of vernietiging van (mogelijk) aanwezige behoudenswaardige archeologische resten. Het doel van het bureauonderzoek is het verwerven van informatie, aan de hand van bestaande bronnen, over bekende of verwachte archeologische waarden in, of in de nabije omgeving van, het onderzoeksgebied, om daarmee vast te stellen of er behoudenswaardige archeologische resten aanwezig zijn die (mogelijk) bedreigd worden door de geplande inrichting. Verder dient het bureauonderzoek inzicht te geven in de aard van mogelijk aanwezige behoudenswaardige archeologische resten én de fysieke kenmerken om deze effectief op te sporen, of verder te waarderen. Het archeologisch bureauonderzoek is gebaseerd op VKA 2.8. Voor het kaartmateriaal is dan ook gebruik gemaakt van VKA 2.8. De cultuurtechnische en milieuhygiënische boringen worden tevens door ARCADIS beoordeeld.

Het oorspronkelijke bureauonderzoek is in 2012 opgesteld op basis van het voorkeursalternatief 2.0. In 2015 is het voorkeursalternatief 2.8 van kracht geworden. Het verschil tussen VKA 2.0 en VKA 2.8 betrof voor voorliggende mast meer dan 100 meter. Daarom is in april 2015 het bureauonderzoek geactualiseerd en opnieuw uitgevoerd. Voorliggend bureauonderzoek betreft dus het voorkeursalternatief 2.8.

6.2.2 Geomorfologie en bodem

Geomorfologie volgens geomorfologische kaart:

Geomorfologiecode: 1M35

Geomorfologieomschrijving: Vlake van getij-afzettingen

Bodem volgens bodemkaart:

Bodemcode: gMn83C-V

Bodemomschrijving: Knippige poldervaaggronden; klei, profielverloop 3

Bodemcode: pMn86C-V

Bodemomschrijving: Kalkarme leek-/woudeerdgronden; klei, profielverloop 3, of 3 en 4 of 4

6.2.3 Archeologie

Bekende archeologische resten (ARCHIS)

Volgens ARCHIS bevinden zich in het onderzoeksgebied geen bekende archeologische resten.

Bekende archeologische gegevens uit andere bronnen

De kadastrale minuut uit circa 1832 bevat geen concrete aanwijzingen voor de aanwezigheid van archeologische resten in het onderzoeksgebied.

Voorgaand archeologisch onderzoek (ARCHIS)

In het onderzoeksgebied is niet eerder archeologisch onderzoek uitgevoerd.

In het plangebied is niet eerder archeologisch onderzoek uitgevoerd.

6.2.4 Archeologische verwachting volgens bekende bronnen

Op de archeologische verwachtingskaart en beleidsadvieskaart gemeente Loppersum geldt voor het plangebied de verwachting: middelhoog/hoog. Daarmee geldt een onderzoekspllicht.

6.2.5 Gespecificeerde archeologische verwachting

Op basis van het voorkomen van vlakte van getij-afzettingen geldt in het plangebied een middelhoge archeologische verwachting voor resten uit de periode IJzertijd tot en met Late Middeleeuwen. Voor de periode van de landbouwers bestaat de kans op het voorkomen van nederzettingen, bestaande uit resten van bijvoorbeeld woongebouwen, bijgebouwen, (percelerings)greppels en afval/waterput(ten).

Als prospectiekenmerken van de eventueel aanwezige archeologische resten kunnen worden benoemd:

- Een aaneengesloten archeologische laag, gekenmerkt door een afwijkende kleur ten opzichte van de eronder en erboven liggende laag;
- De aanwezigheid van mogelijk antropogene objecten als houtskool, verbrande klei/leem, bot, steen en artefacten (voornamelijk aardewerk en vuursteen) in een matig tot hoge dichtheid (> 40 vondsten groter dan 4 mm per m²) en fosfaat;
- De veronderstelde ligging van de archeologische laag bevindt zich naar verwachting in het klei/veenpakket.

6.2.6 Onderzoeksvorstel vervolgonderzoek

Op basis van het bureauonderzoek van RAAP blijkt het plangebied op een vlakte van getij-afzettingen te liggen waarin in sommige gevallen een middelhoge archeologische verwachting kan worden toegekend. Echter, aangezien het gemeentelijk beleid hier een lage verwachting hanteert, adviseert ARCADIS hierin geen verder archeologisch onderzoek.

6.3 *Veldonderzoek*

6.3.1 *Werkwijze*

Op deze mastlocatie zijn cultuurtechnische en milieuhygiënische boringen uitgevoerd waarbij het profiel bodemkundig is beschreven. Deze bodemprofielen zijn geïnterpreteerd door een archeoloog om te bepalen of aanvullend karterend onderzoek noodzakelijk is.

6.3.2 *Resultaten*

Uit het booronderzoek zijn geen aanvullende aanwijzingen gekomen om de conclusie uit paragraaf 6.2.6 te wijzigen.

6.3.3 *Consequenties van de voorgenomen ingrepen*

Omdat de bodemversturende werkzaamheden tot 3 meter –mv gaan plaats vinden, kunnen eventueel aanwezige archeologische waarden worden verstoord.

6.4 *Conclusies en aanbevelingen*

6.4.1 *Conclusies*

Uit het bureauonderzoek blijkt in het plangebied de aanwezigheid van een vlakte met getij-afzettingen. Omdat de gemeentelijke kaart voor dit plangebied een lage archeologische verwachting hanteert adviseert ARCADIS hier geen vervolgonderzoek.

6.4.2 *Aanbevelingen*

Op basis van bovenstaande conclusies wordt aanbevolen geen archeologisch vervolgonderzoek uit te voeren. Dit advies dient door het bevoegd gezag te worden bekrachtigd.

Literatuur en bronnen

Beek, J.L. van & P.C. Vos (Deltares), 2008. Regio Noord-Groningen, gemeenten De Marne, Winsum, Bedum, Ten Boer, Loppersum, Eemsmond, Appingedam en Delfzijl: archeologische verwachtingskaart en beleidsadvieskaart. RAAP-rapport 1732

Eijk, van, C. & J.A. de Jong, 2010 (concept): Achtergrondrapport archeologie MER Noord-West 380 kV, ArcheoLogicrapport 118, Woerden.

Hornikx, S. en C. van Eijk 2011: Onderzoeksstrategie en eisen voor het archeologisch inventariserend booronderzoek binnen het VKA, Noord-West 380 kV, TML-Notitie 378, Woerden.

Jong, J. de, Archeologieplan Noord-West 380 kV. 2012 (concept) kaartmateriaal. The Missing Link rapport TML 212. Project 1402. Woerden.

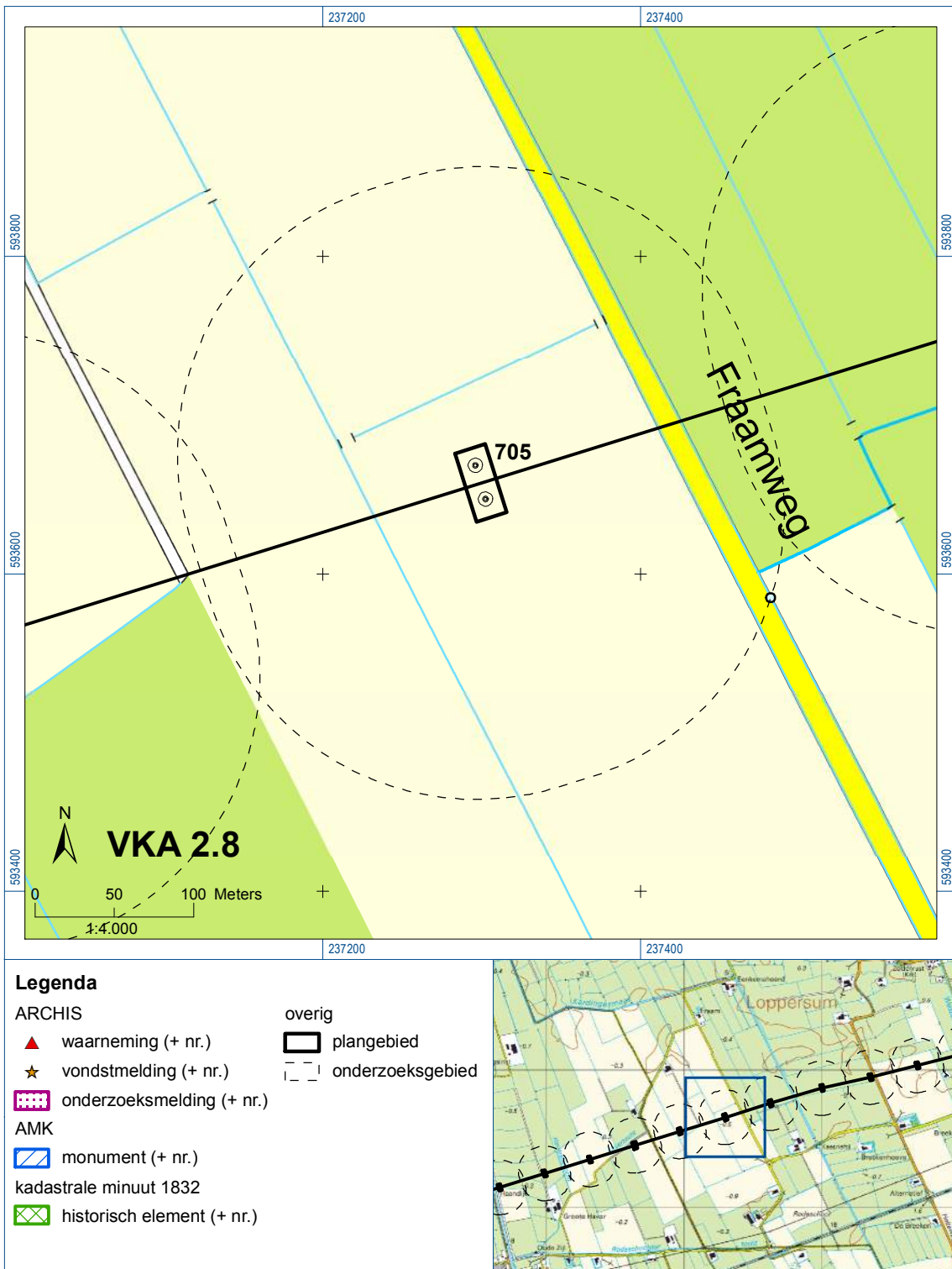
www.archis.nl
www.dinoloket.nl
www.watwaswaar.nl

6.5 *Bijlagen H6*

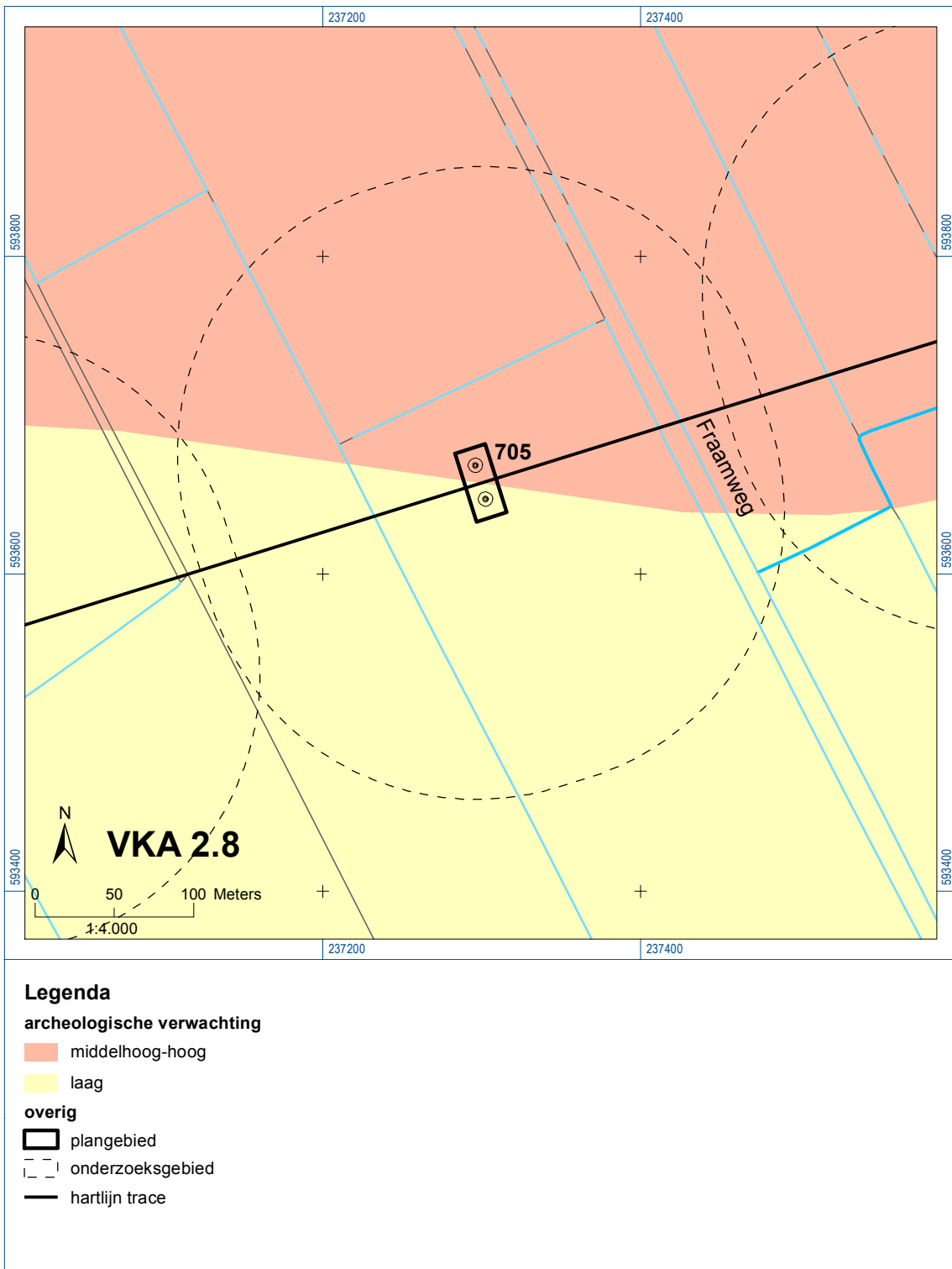
Bijlage 6-1: Ligging onderzoeksgebied op topografische ondergrond met archeologische gegevens.

Bijlage 6-2: Ligging onderzoeksgebied op de archeologische verwachtingskaart en beleidsadvieskaart gemeente Loppersum.

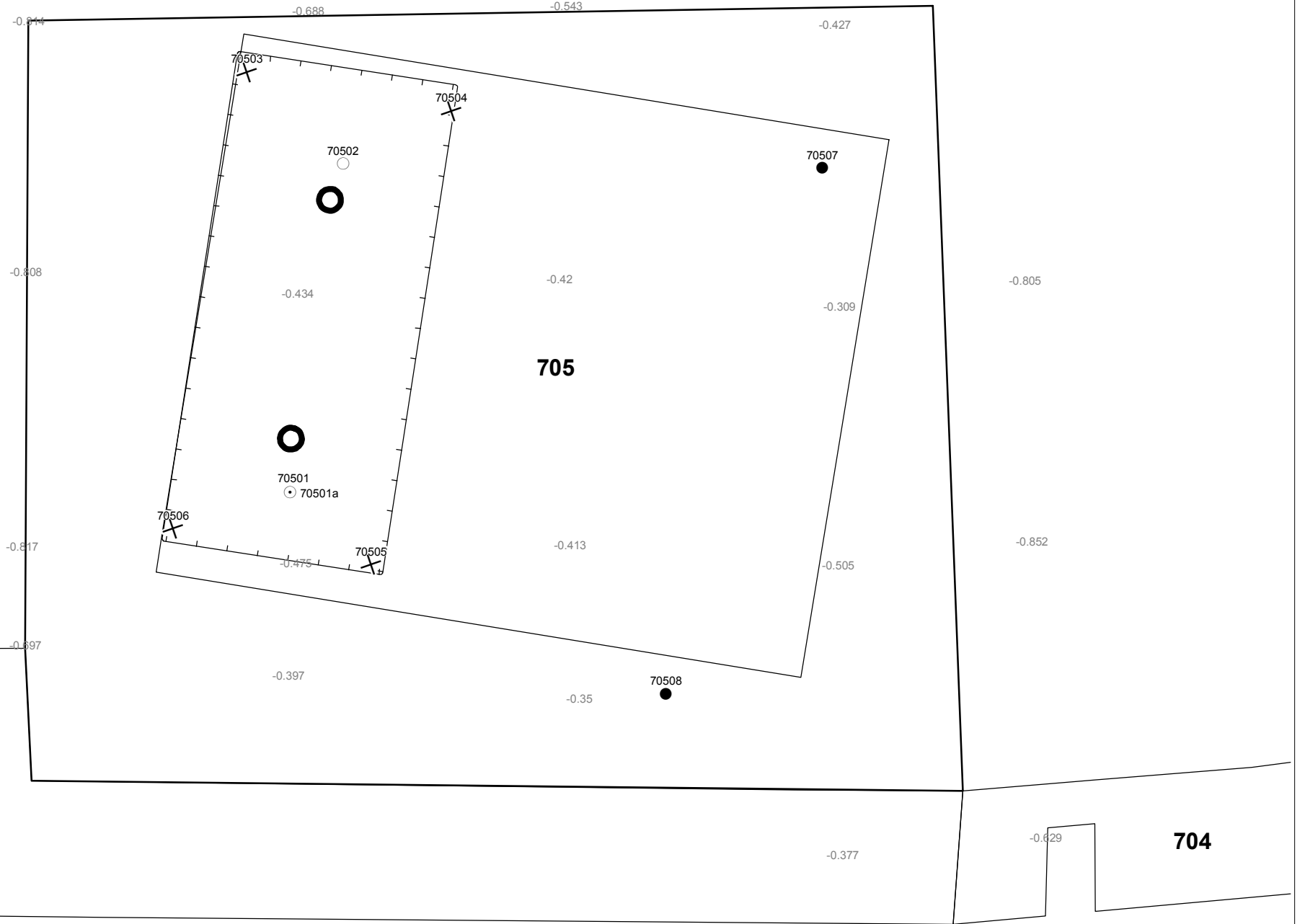
Bijlage 6.3: Ligging boorpunten veldonderzoek.










Bijlage 6-1: Ligging onderzoeksgebied op topografische ondergrond met archeologische gegevens.

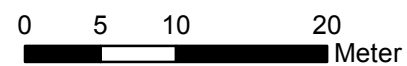
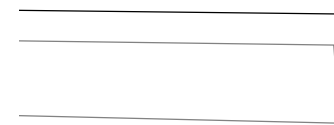


Bijlage 6-2: Ligging onderzoeksgebied op de archeologische verwachtingskaart.



Verklaring

-  Werkterrein + bouwweg
-  Bouwput
-  Masten
-  Locatie boring tot 0,50 m-mv
-  Locatie boring tot 1,20 m-mv
-  Locatie boring tot 4,00 m-mv
-  Locatie boring + peilbuis



Locatie VKA versie 2.8
Bouwweg VKA versie 2.8

TITEL		ARCHEOLOGIE KAART MAST : 705		Noord - West 380 kV	
STATUS	GETEKEND DOOR	AFD.	PAR.	OPDRACHTGEVER	
	D. Dobri			TenneT	
	GECONTROLEERD DOOR	AFD.	PAR.	OMSCHRIJVING WIJZIGING	GETEKEND BIJ
	E. Aldershof				ARCADIS
	VOOR AKKOORD	AFD.	PAR.	SCHAAL	DATUM 1e UITGAVE
	J. Assink			1:500	08.05.2015
				DATUM WIJZIGING	
VAKGEBIED	TEK. SOORT	PROJECT NR.	FORMAT	NUMMER	WIJZ. NR.
			A3	Mast nr. 705	1

7 Explosievenonderzoek

7.1 Inleiding

Op 27 september 2012 is door Leemans Speciaalwerken in opdracht van ARCADIS het rapport van vooronderzoek aan TenneT TSO B.V. Het betreft het vooronderzoek naar conventionele explosieven uit de tweede wereldoorlog in de gemeenten Bedum, Delfzijl, Eemsum, Groningen, Loppersum, Winsum en Zuidhorn (kenmerk *Vooronderzoek S2012.002 – deel 1*).

7.2 Uitvoering

Voor een beschrijving van de uitvoering verwijzen wij naar bovengenoemd rapport.

7.3 Resultaten

Uit het vooronderzoek blijkt, dat de onderzoekslocatie niet verdacht is voor explosieven. Zie het achtergronddocument voor nadere informatie.

Bijlagen

Geen

ALGEMEEN VOORBLAD

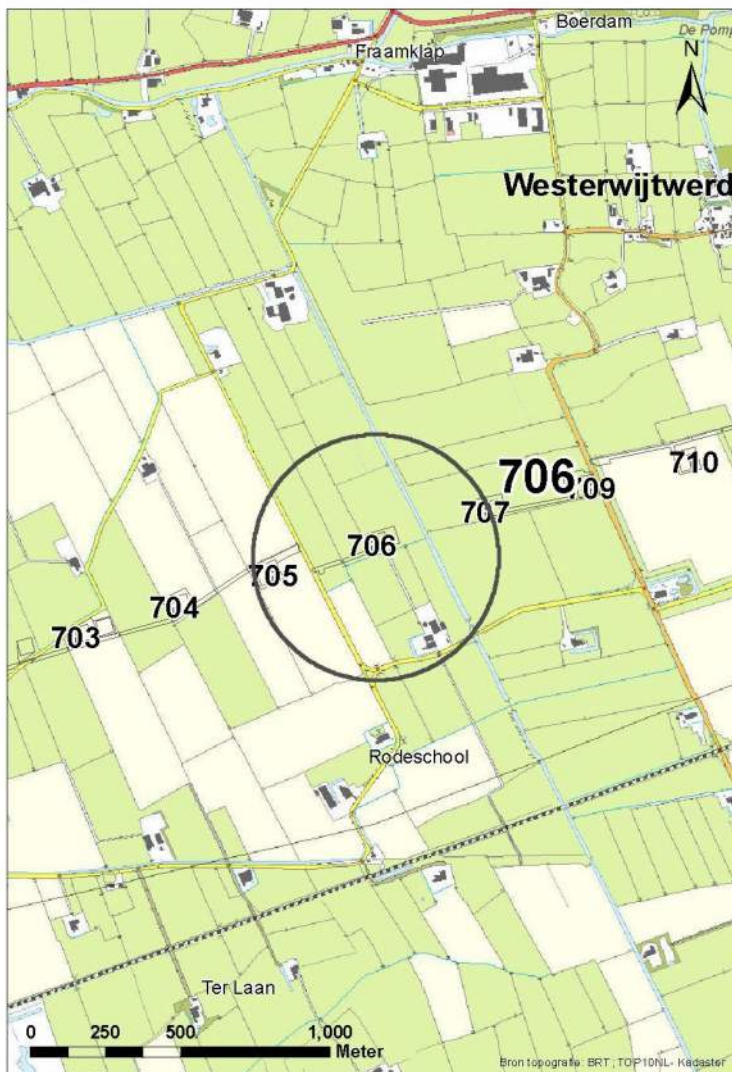
Project: Noord – West 380 kV
Deelgebied: 1
Mastenboek: locatie VKA 2.5/ bouwweg VKA 2.5.1
Mastnummer: 706
x-coördinaat (rd-stelsel) [m]: 237663
y-coördinaat (rd-stelsel) [m]: 593773

Gemeente: Loppersum

Datum: 17 december 2014

Versie: 1.0

Organisatie: ARCADIS



Regionale ligging mast 706

Verantwoording

Project: Noord – West 380 kV
Deelgebied: 1
Mastnummer: 706

Projectnummer: B.02032.000377.001

Referentienummer: T206878

Revisie: 1.0

Datum: 17 december 2014

Opdrachtgever : TenneT

Uitvoerder: ARCADIS


Auteur(s):

	Onderzoek:
Edwin Aldershof	Algemeen
Menno Rakhorst	Geohydrologie
Maria de Lange	Milieuhygiëne
Wouter Ytsma	Archeologie

Gecontroleerd door: I. Benjamins

Paraaf gecontroleerd: 

Goedgekeurd door: J. Assink

Paraaf goedgekeurd: 

Contact: TenneT380kVnw@ARCADIS.nl

INHOUDSOPGAVE

1	Algemeen	1-4
1.1	Inleiding	1-4
1.2	Normen	1-5
1.3	Afkortingen en begrippen	1-5
1.4	Bijlagen H1	1-9
2	Cultuurtechnisch onderzoek.....	2-10
3	Geohydrologisch onderzoek	3-11
3.1	Inleiding	3-12
3.2	Veld- en laboratoriumwerkzaamheden.....	3-12
3.3	Algemene beschrijving tracé	3-12
3.4	Bemaling.....	3-15
3.5	Effecten grondwater	3-19
3.6	Uitvoeringstechnische aspecten.....	3-20
3.7	Samenvatting.....	3-20
3.8	Bijlagen H3	3-20
4	Grondmechanisch onderzoek	4-21
4.1	Inleiding	4-22
4.2	Uitzetten en waterpassen	4-22
4.3	Sonderen	4-22
4.4	Onderzoeksresultaten	4-23
5	Milieuhygiënisch onderzoek (verkennd bodemonderzoek).....	5-24
5.1	Inleiding	5-25
5.2	Vooronderzoek	5-25
5.3	Veld- en laboratoriumonderzoek	5-27
5.4	Resultaten veldonderzoek.....	5-28
5.5	Resultaten laboratoriumonderzoek	5-29
5.6	Evaluatie.....	5-30
5.7	Bijlagen H5	5-31
6	Archeologisch onderzoek	6-32
6.1	Inleiding	6-33
6.2	Bureauonderzoek	6-33
6.3	Veldonderzoek.....	6-34
6.4	Conclusies en aanbevelingen	6-35
6.5	Bijlagen H6	6-35
7	Explosievenonderzoek	7-36
7.1	Inleiding	7-36
7.2	Uitvoering	7-36
7.3	Resultaten	7-36

1 Algemeen

1.1 Inleiding

TenneT TSO B.V. is voornemens een nieuwe 380kV hoogspanningsverbinding aan te leggen tussen Ens en de Eemshaven. Dit traject is opgedeeld in drie deelgebieden. De te onderzoeken deelgebieden lopen respectievelijk vanaf:

1. De Eemshaven (HS-station Oudeschip) naar Groningen (HS station Vierverlaten);
2. Groningen naar Heerenveen (HS-station Oudehaske);
3. Heerenveen naar Ens (HS-station Ens).

Deelgebied 1 (ARCADIS) omvat 124 masten over een lengte van ca. 40 kilometer.

Deelgebied 2 (ARCADIS) omvat 213 masten over een lengte van ca. 70 kilometer.

Deelgebied 3 (TAUW) omvat 135 masten over een lengte van ca. 44 kilometer.

Dit rapport heeft betrekking op mastlocatie nummer in deelgebied 1 in de gemeente Loppersum. De duur van de periode waarin de werkzaamheden op enig perceel plaatsvinden zal minimaal twee groeiseizoenen bestrijken.

De uit te voeren werkzaamheden ter plaatse van deze mastlocatie zijn:

- De bouw van een steunmast;
- Aanleggen van een fundatie in een bouwkuip met afmeting van 20 m bij 40 m. De benodigde ontgravingsdiepte bedraagt 3 m –mv;
- Inrichten van een tijdelijk werkterrein met een oppervlakte van maximaal 6.000 m² met binnen het werkterrein het bouwterrein met een oppervlakte van circa 3.000 m²;
- De realisatie van een tijdelijke bouwweg naar het werkterrein. Deze bouwweg heeft een lengte van circa 200 meter en is 12 meter breed (bestaande uit rijbaan van 6 meter en gronddepot).

Ten behoeve van de voorgenomen werkzaamheden zijn de volgende veldonderzoeken verricht:

- Cultuurtechnisch onderzoek
- Geohydrologisch onderzoek
- Grondmechanisch onderzoek
- Milieuhygiënisch onderzoek
- Archeologisch onderzoek
- Explosievenonderzoek

Deze onderzoeken zijn nodig in het kader van de nadere technische uitwerking van het basisontwerp, vergunning aanvraag en grondzaken.

Toelichting op voorkeursalternatieven (VKA)

Vanaf het verstrekken van de opdracht tot aan het opstellen van dit rapport zijn voor het tracé meerdere voorkeursalternatieven uitgewerkt door de opdrachtgever. Deze voorkeursalternatieven zijn door de opdrachtgever genummerd. Gestart is met VKA 2.0, de laatste door de opdrachtgever aan Arcadis geleverde voorkeursalternatief is VKA 2.5. Een wijziging van het voorkeursalternatief betekent in algemene bewoording een plaatselijke verschuiving van een of meerdere mastvoeten.

Alle in dit rapport uitgevoerde onderzoeken en onderzoeksresultaten zijn uitgevoerd en representatief voor het, door de opdrachtgever, laatst aangeleverde VKA 2.5.

1.1.1 Locatiegegevens

In onderstaande tabel zijn de locatiegegevens ter plaatse van de mastfundering en het werkterrein samengevat.

Tabel 1.1: Overzicht locatiegegevens

Adres locatie	Fraamweg, Middelstum
Gemeente	Loppersum
Kadastrale gegevens locatie	Kadastrale gemeente Middelstum, sectie F, nummer 164
Eigenaar locatie	Dhr. A.J. Makken
Coördinaten	X 237663; Y 593773
Afmeting fundering locatie 706	20 m x 40 m
Huidig gebruik	Grasland
Landschap	Zeekleigebied
Maaiveldniveau	Gemiddeld -0,56 m NAP

1.2 Normen

In deze paragraaf zijn de normen inclusief jaartal opgenomen waar in deze rapportage naar wordt verwezen.

- Onderzoeksprotocol TenneT, NW380/VGN/ALG/10, d.d. 18 januari 2012 (versie 1.0);
- Projectspecificatie veldonderzoeken Noord-West 380kV, NW380/VGN/ALG/9, d.d. 16 december 2011;
- CSK-25-N Cultuurtechniek versie 6, van 3 september 2007;
- NEN 5725 strategie voor het uitvoeren van vooronderzoek bij verkennend en nader onderzoek, januari 2009;
- NEN 5720 Bodem – Waterbodem: strategie voor het uitvoeren van verkennend onderzoek. Onderzoek naar de milieuhygiënische kwaliteit van waterbodem en baggerspecie, november 2009;
- NEN 5717: Bodem - Waterbodem - Strategie voor het uitvoeren van vooronderzoek bij verkennend en nader onderzoek, november 2009;
- NEN 5740, Bodem – Landbodem - Strategie voor het uitvoeren van verkennend Bodemonderzoek – Onderzoek naar de milieuhygiënische kwaliteit van de bodem, januari 2009;
- NEN 5707 Bodeminspectie: monsterneming en analyse van asbest in bodem, mei 2003;
- Veldwerkzaamheden milieuonderzoek conform BRL SIKB 2000 en VKB-protocol 2001, 2002 en 2003;
- Laboratoriumanalyses milieuonderzoek voor grond- , grondwater- en waterbodemonderzoek conform AS SIKB 3000;
- 5140 NEN 5140:1996 Geotechniek: bepaling van de conusweerstand en de plaatselijke wrijvingsweerstand van grond. Elektrische sondeermethode;
- Kwaliteitsnorm Nederlandse Archeologie 3.2 (KNA 3.2);
- BRL-OCE / CS-OCE;
- RAAP(archeologie) beschikt over een opgravingsvergunning, verleend door de Minister van Onderwijs, Cultuur en Wetenschap.

1.3 Afkortingen en begrippen

In deze paragraaf zijn de afkortingen en begrippen die van toepassing zijn opgenomen:

Afkortingen:

AG	Actuele Grondwaterstand
AMK	Archeologisch MonumentenKaart
ARCHIS	Archeologisch Informatie Systeem
GFT	Gesloten front boortechniek
GWS	Grondwaterstand
GHG	Gemiddeld Hoogste Grondwaterstand
GLG	Gemiddeld Laagste Grondwaterstand
HDD	Horizontal Directional Drilling (horizontaal gestuurde boring)
IKAW	Indicatieve Kaart van Archeologische Waarden

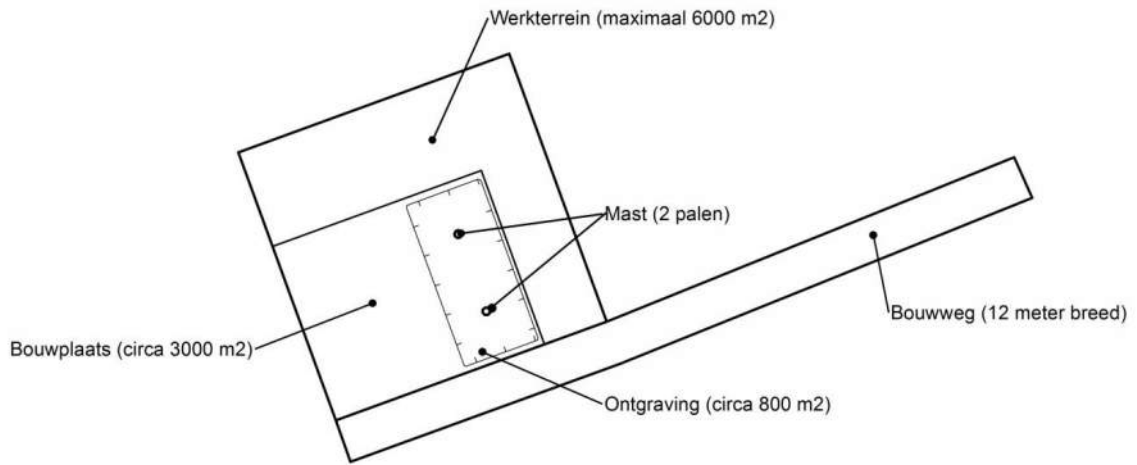
KLIC	Kabels en Leidingen Informatie Centrum
M -mv	Meters minus maaiveldniveau
NAK	Nederlandse Algemene Keuringsdienst voor zaaizaad en pootgoed van landbouwgewassen
NAP	Normaal Amsterdams Peil
NVWa	Nederlands Voedsel- en Warenautoriteit
OFT	Open front boortechiek
PBT	Pneumatische boortechiek
RCE	Rijksdienst voor het Cultureel Erfgoed
SIKB	Stichting Infrastructuur Kwaliteitsborging Bodembeheer

Begrippen:

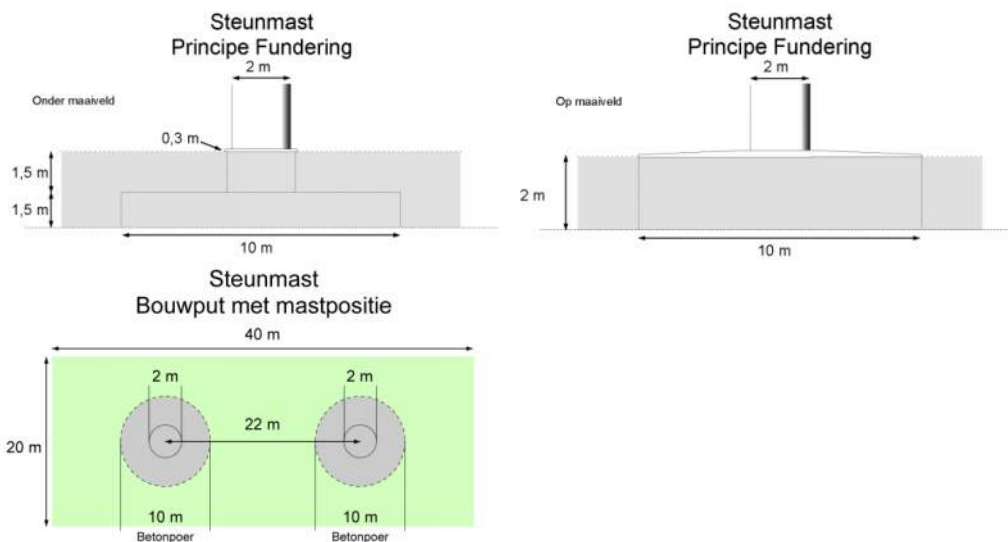
5 cm verlagingsprofiel	Het gebied waarbinnen een grondwaterstandsverlaging van 5 cm of meer optreedt.
A-laag/Teelaardelaag	De bovenste laag van de bodem die geschikt is voor de teelt van gewassen en die regelmatig wordt bewerkt. De laag is humeus.
B-laag	Laag van de bodem onder de A-laag/Teelaardelaag waar, door inspoeling, bestanddelen zijn toegevoegd zoals humus, lutum of minerale delen. Deze bodemlaag is in kleigronden veelal in grote mate gerijpt.
Backfill	Verzamelnaam voor het materiaal, met gunstige thermische eigenschappen, dat van elders wordt aangevoerd en wordt toegepast in kabelsleuven (zand en/of eventueel voor dit doel samengesteld materiaal).
Bi-pole mast	Twee smalle pylonen, ieder gefundeerd op een betonnen plaat, waaraan de geleiders worden opgehangen. Onder deze definitie vallen hoek-, trek- en steunmasten.
Bouwput	Gedeelte binnen het werkterrein waar diepere ontgravingen plaatsvinden.
Bouwterrein	Gedeelte binnen het werkterrein waar wordt gebouwd en al dan niet ontgravingen plaatsvinden.
Bouwweg	Een tijdelijke rijbaan voor het transport van materieel/materiaal van en naar het werkterrein.
Cultivateren	Een grondbewerking waarbij de bovengrond wordt losgewerkt.
C-laag	Laag van de bodem onder de B-laag, waarin nog geen of beperkte bodemvorming heeft plaatsgevonden. Deze laag is in kleigronden veelal ongerijpt.
Diepwell	Een diepwellbemaling bestaat uit 1 of meerdere filters met veelal een grindomstorting. In de filter wordt een onderwaterpomp geïnstalleerd. Deze bemalingswijze wordt vooral toegepast in grofzandige pakketten en/of bij grote waterstandsverlagingen.
Drooglegging	Het hoogteverschil tussen de waterspiegel in de sloten/watergangen en het grondoppervlak.
Frezen	Een grondbewerking waarbij de zode en/of bovengrond wordt stukgemaakt en de grond wordt fijn gemaakt.
Geleiders	Hoogspanningsdraden.
Grondoverschot	Grond uit de C-laag die overblijft na zorgvuldige aanvulling en verdichting van wat ontgraven is geweest.
Grondtekort	Grondtekort kan ontstaan door afvoer van ongeschikte grond en/of oxidatie van organische stof/veen, zettingen en klink onder het werkterrein c.q. de bouwweg.
Hoeveelheden	De theoretische hoeveelheden grond worden in vaste kuubs (m ³) aangegeven.

Horizontale bronnering	Bij horizontale bronnering wordt grondwater onttrokken via een of enkele drains. Deze drain ligt horizontaal onder de bouwputbodern en is aangesloten op een vacuümpomp. De maximale aanlegdiepte bedraagt circa 5 meter. Daarnaast zal in een heterogene of slecht doorlatende bodern, een goede omstorting moeten worden toegepast voor een optimale ontwatering van de watervoerende lagen.
Juklocatie (tijdelijk)	Een tijdelijke locatie waar een stelling wordt gebouwd om te voorkomen dat de geleiders bij het aanbrengen de grond kunnen raken.
k-waarde	Aanduiding voor de waterdoorlatendheid in m1 per dag.
kD-waarde	Aanduiding voor het doorlaatvermogen in m ² per dag.
Lier- haspellocatie	De locatie van een mechanisch werktuig of haspel waarmee geleiders uit de haspel langs de mast worden getrokken.
Onderzoeksgebied (arch.)	Plangebied plus 175 m voor beter begrip archeologische waarden.
Ongeschikte grond	Grond die door de directie ongeschikt wordt bevonden voor aanvulling/verwerking ter plaatse.
Onrendabele strook	Zie definitie Overhoek.
Ontwateringsdiepte	De hoogste grondwaterstand tussen de ontwateringsmiddelen.
Open bemaling	Bij open bemaling wordt het in de bouwkuip stromende water met een pomp en/of vacuümpomp uit de sleuf gepompt. Deze bemalingsvorm wordt in hoofdzaak toegepast in slecht doorlatende gronden. Daarnaast wordt deze toegepast als aanvulling op vacuümbemaling en/of diepwellbemaling (dient als spanningsbemaling).
Overhoek	Gedeelten van percelen die zodanig van vorm zijn of een zodanig geringe oppervlakte hebben dat deze ongeschikt zijn geworden voor een economische en/of praktische bewerking of benutting door de grondgebruiker.
Plangebied (arch.)	Mastlocatie.
Permanent grasland	Grasland dat minimaal 30 jaar aaneengesloten alleen in gebruik is geweest als grasland.
Portaal	Poort van 2 of meer hoge palen met dwarsligger die dient als ondersteuningspunt voor de geleiders.
RD stelsel	Coördinaten in het stelsel van de Rijksdriehoeksmeting.
Stijghoogte	Het potentieel peil van het wateroppervlak van grondwater, gemeten vanaf een bepaald niveau (bijvoorbeeld NAP).
Teelaarde afzetten	Het afgraven van de teelaarde en in depot zetten.
Teelaarde terugzetten	Het verwerken van de in depot gezette teelaarde op het terrein waarvan het afkomstig is.
Verticale bronnering	Bronnering uit verticale filters of bronnen. Bij verticale bronnering kan onderscheid worden gemaakt tussen vacuümbemaling en zwaartekrachtbemaling met haalbuizen. Bij vacuümbemaling wordt een aantal verticale onttrekkingfilters aangesloten op een vacuümpomp. Bij zwaartekrachtbemaling wordt in de filters een haalbuis gehangen die op een vacuümpomp wordt aangesloten. De diameters van de voor deze bemalingswijze toegepaste filters variëren van 0,03 tot 0,15 m.
Waterbezwaar	Totaal te onttrekken hoeveelheid grondwater.
Werkstrook	Het afgebakende grondoppervlak waar werkzaamheden worden verricht voor de aanleg van ondergrondse kabelverbindingen.
Werkterrein	Terrein dat gebruikt wordt voor onder andere de opstelplaats voor kranen, de opslag van materieel en materiaal, opslag van grond, kleedruimten etc. Binnen het werkterrein bevindt zich de locatie van de te bouwen masten (bouwput) of portaal. Het werkterrein is vrij van beplanting en bebouwing.
Zaaien	Het met een zaaimachine of met de hand gelijkmatig verspreiden en in de grond brengen van het zaaizaad.

Figuur 1.1: overzicht van een Bi-pole mastlocatie



Figuur 1.2: principe fundering van een steunmast (masthoogte circa 55 meter).



Afmetingen van de bouwput zijn afhankelijk van de lokale situatie

Leeswijzer

Deze rapportage is als volgt opgebouwd:

- Hoofdstuk 2: Cultuurtechnisch onderzoek
- Hoofdstuk 3: Geohydrologisch onderzoek
- Hoofdstuk 4: Grondmechanisch onderzoek
- Hoofdstuk 5: Milieuhygiënisch onderzoek (verkennend bodemonderzoek)
- Hoofdstuk 6: Archeologisch onderzoek
- Hoofdstuk 7: Explosievenonderzoek

Bovenstaande onderzoeken zijn zo veel mogelijk gecombineerd uitgevoerd.

Voor de boorprofielen van de uitgevoerde boringen wordt verwezen naar de bijlage 1-1 en voor de sondeergrafieken van de uitgevoerde sonderingen wordt verwezen naar de bijlage 1-2.

1.4 *Bijlagen H1*


Bijlage 1-1: Boorprofielen

Bijlage 1-2: Situatiekaartje Fugro en bijbehorende sondeergrafieken

Bijlage 1-3: Kaart met ligging boorpunten

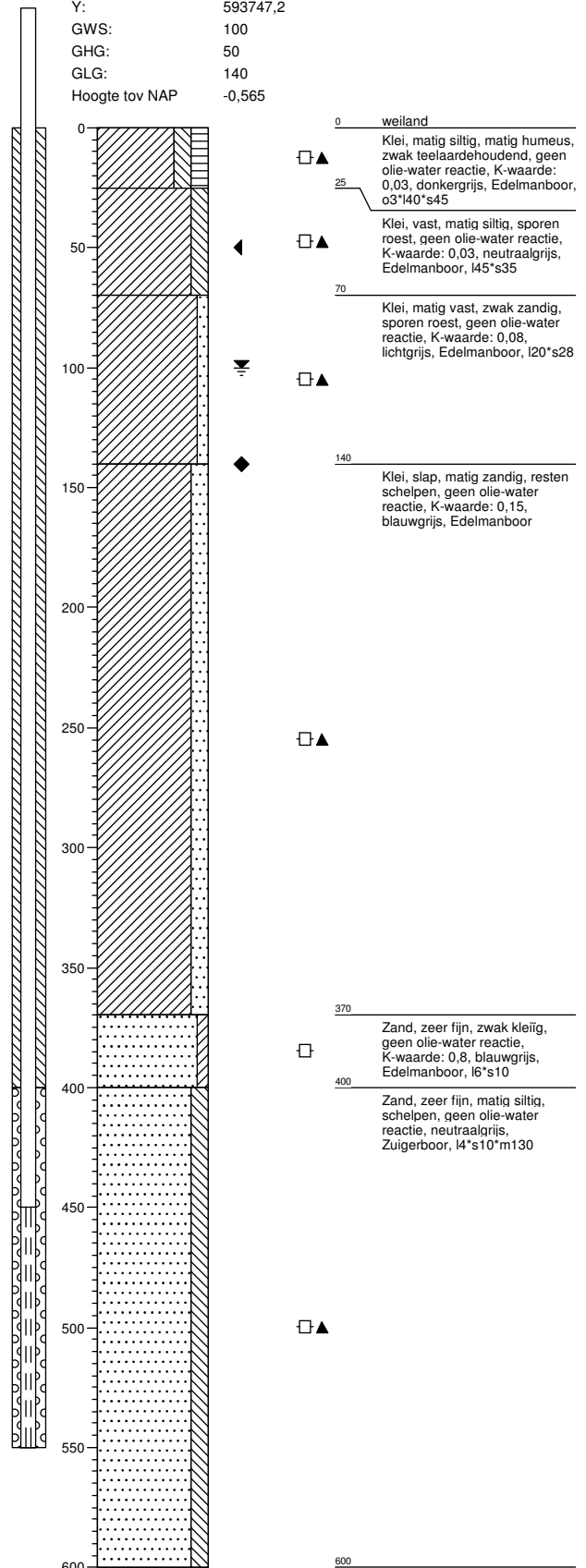
Boring: 70601

Boormeester : Jan Uitham
 Datum: 07-03-2013
 X: 237633,023
 Y: 593747,2
 GWS: 100
 GHG: 50
 GLG: 140
 Hoogte tov NAP -0,565



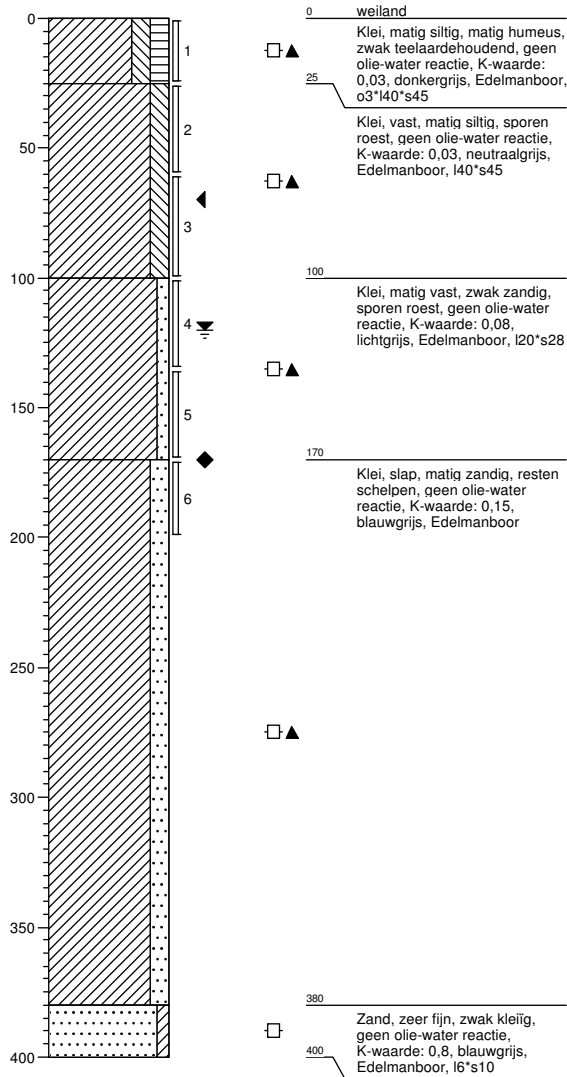
Boring: 70601a

Boormeester : Jan Uitham
 Datum: 01-04-2014
 X: 237633,023
 Y: 593747,2
 GWS: 100
 GHG: 50
 GLG: 140
 Hoogte tov NAP -0,565



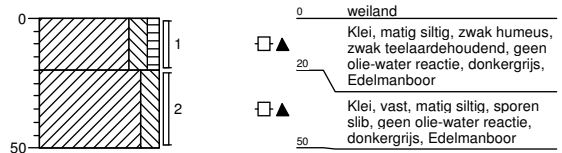
Boring: 70602

Boormeester : Jan Uitham
 Datum: 07-03-2013
 X: 237626,185
 Y: 593775,047
 GWS: 120
 GHG: 70
 GLG: 170
 Hoogte tov NAP -0,465



Boring: 70603

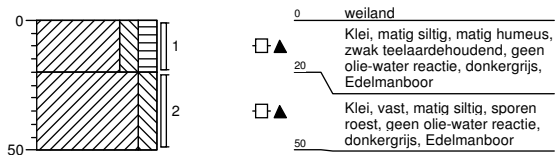
Boormeester : Jan Uitham
 Datum: 07-03-2013
 X: 237644,806
 Y: 593741,861
 GWS:
 GHG:
 GLG:
 Hoogte tov NAP -0,53



Boring: 70604

Boormeester : Jan Uitham
 Datum: 07-03-2013
 X: 237627,214
 Y: 593736,107

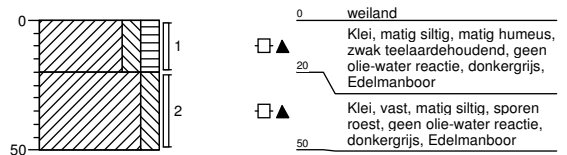
GWS:
 GHG:
 GLG:
 Hoogte tov NAP -0,677



Boring: 70605

Boormeester : Jan Uitham
 Datum: 07-03-2013
 X: 237615,149
 Y: 593778,434

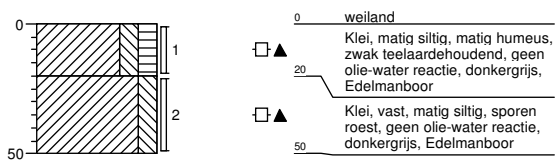
GWS:
 GHG:
 GLG:
 Hoogte tov NAP -0,52



Boring: 70606

Boormeester : Jan Uitham
 Datum: 07-03-2013
 X: 237633,144
 Y: 593782,928

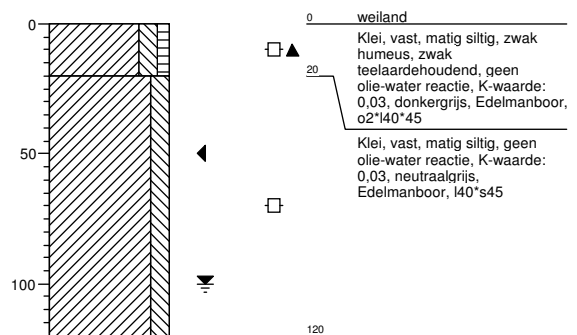
GWS:
 GHG:
 GLG:
 Hoogte tov NAP -0,469



Boring: 70607

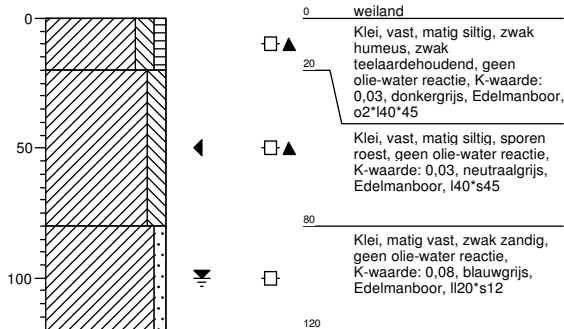
Boormeester : Marcel la Crois
 Datum: 07-03-2013
 X: 237574,783
 Y: 593732,334

GWS: 100
 GHG: 50
 GLG:
 Hoogte tov NAP -0,403



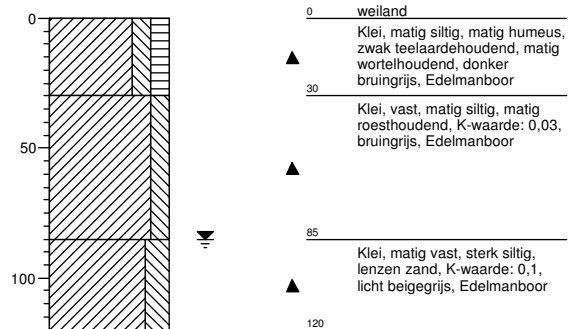
Boring: 70608

Boormeester : Marcel la Crois
 Datum: 07-03-2013
 X: 237603,044
 Y: 593774,407
 GWS: 100
 GHG: 50
 GLG:
 Hoogte tov NAP -0,813



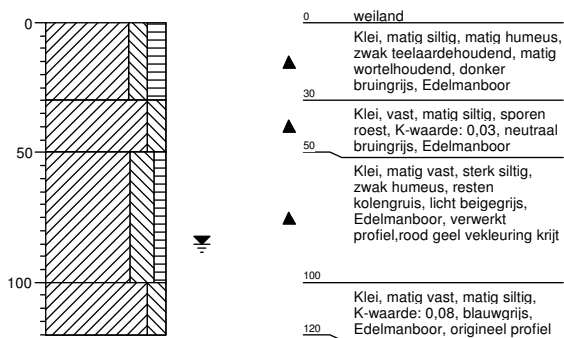
Boring: 70609

Boormeester : Jan Uitham
 Datum: 01-04-2014
 X: 237668,406
 Y: 593754,381
 GWS: 85
 GHG:
 GLG:
 Hoogte tov NAP -0,571



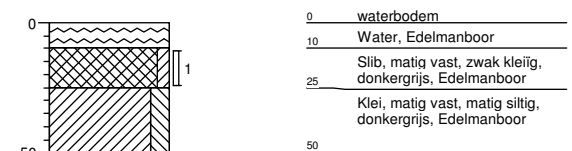
Boring: 706010

Boormeester : Jan Uitham
 Datum: 01-04-2014
 X: 237694,993
 Y: 593793,427
 GWS: 85
 GHG:
 GLG:
 Hoogte tov NAP -0,472



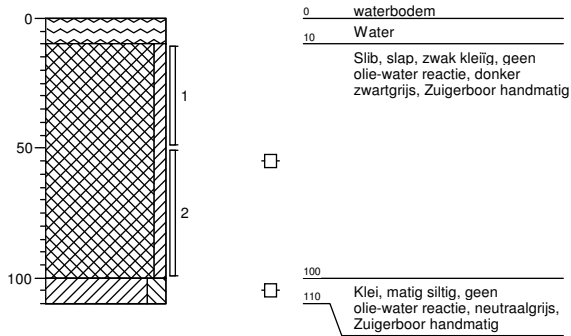
Boring: 70601sl

Boormeester : J uitham
 Datum: 07-03-2013
 X: 237612,408
 Y: 593749,113
 GWS:
 GHG:
 GLG:
 Hoogte tov NAP -2,002



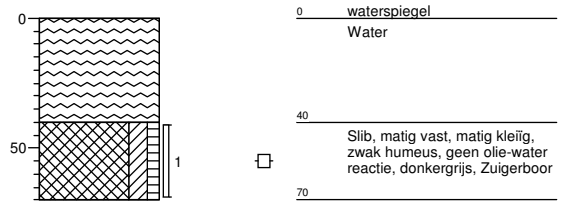
Boring: 70601bs

Boormeester : Jan Uitham
 Datum: 01-04-2014
 X: 237621,466
 Y: 593730,481
 GWS:
 GHG:
 GLG:
 Hoogte tov NAP -1,789



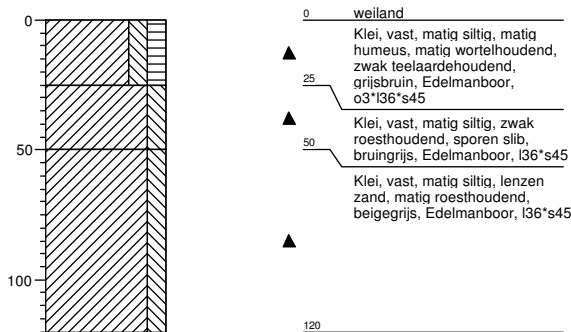
Boring: 706001BSW

Boormeester : Dennis de Jonge
 Datum: 07-08-2013
 X: 237623,681
 Y: 593729,16
 GWS:
 GHG:
 GLG:
 Hoogte tov NAP -2,262



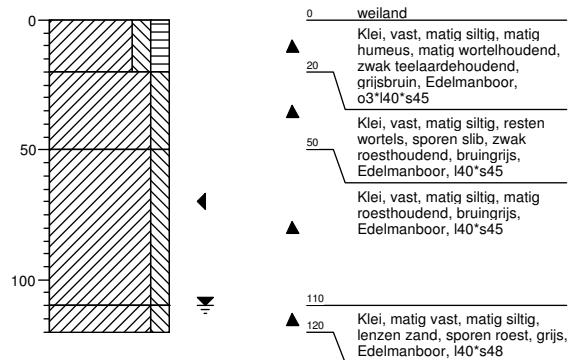
Boring: 706001b

Boormeester : Jan Uitham
 Datum: 07-03-2013
 X: 237460,8
 Y: 593679,3
 GWS:
 GHG:
 GLG:
 Hoogte tov NAP -0,38



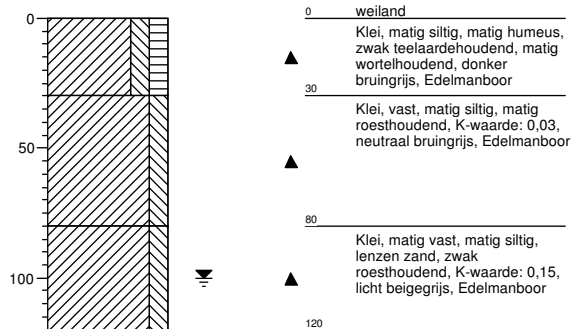
Boring: 706002b

Boormeester : Jan Uitham
 Datum: 07-03-2013
 X: 237514,7
 Y: 593697,3
 GWS: 110
 GHG: 70
 GLG:
 Hoogte tov NAP -0,42



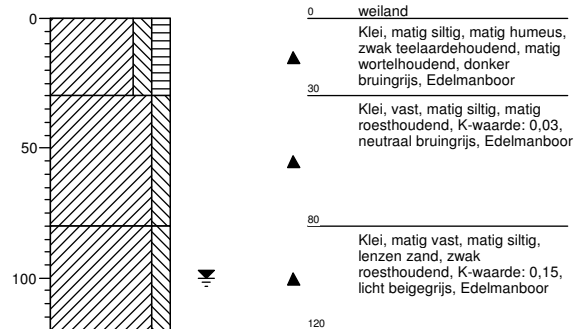
Boring: 706003b

Boormeester : Jan Uitham
 Datum: 01-04-2014
 X: 237580,155
 Y: 593714,79
 GWS: 100
 GHG:
 GLG:
 Hoogte tov NAP -0,424



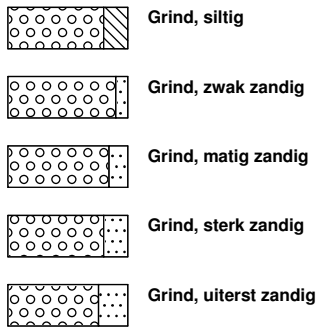
Boring: 706004b

Boormeester : Jan Uitham
 Datum: 01-04-2014
 X: 237613,579
 Y: 593727,211
 GWS: 100
 GHG:
 GLG:
 Hoogte tov NAP -0,362

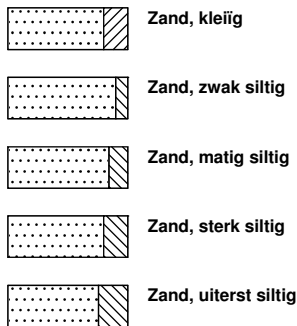


Legenda (conform NEN 5104)

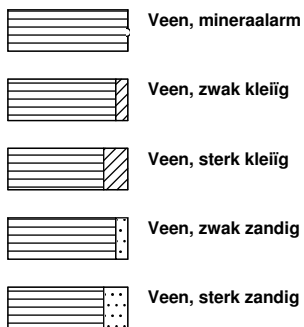
grind



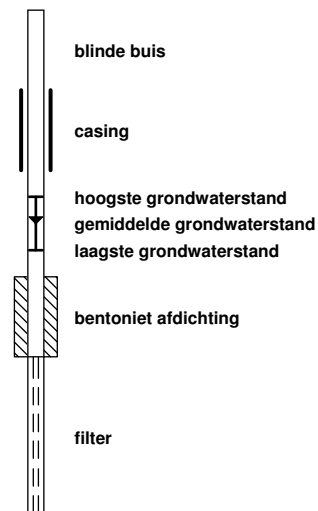
zand



veen



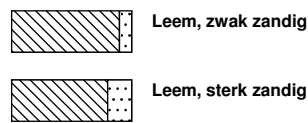
peilbuis



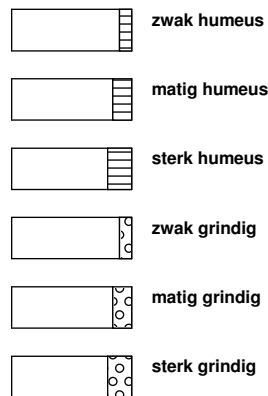
klei



leem



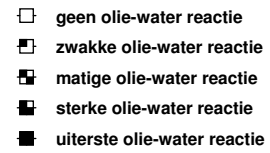
overige toevoegingen



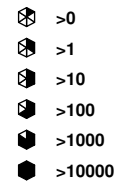
geur



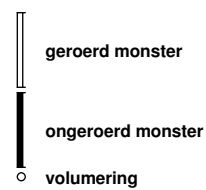
olie



p.i.d.-waarde

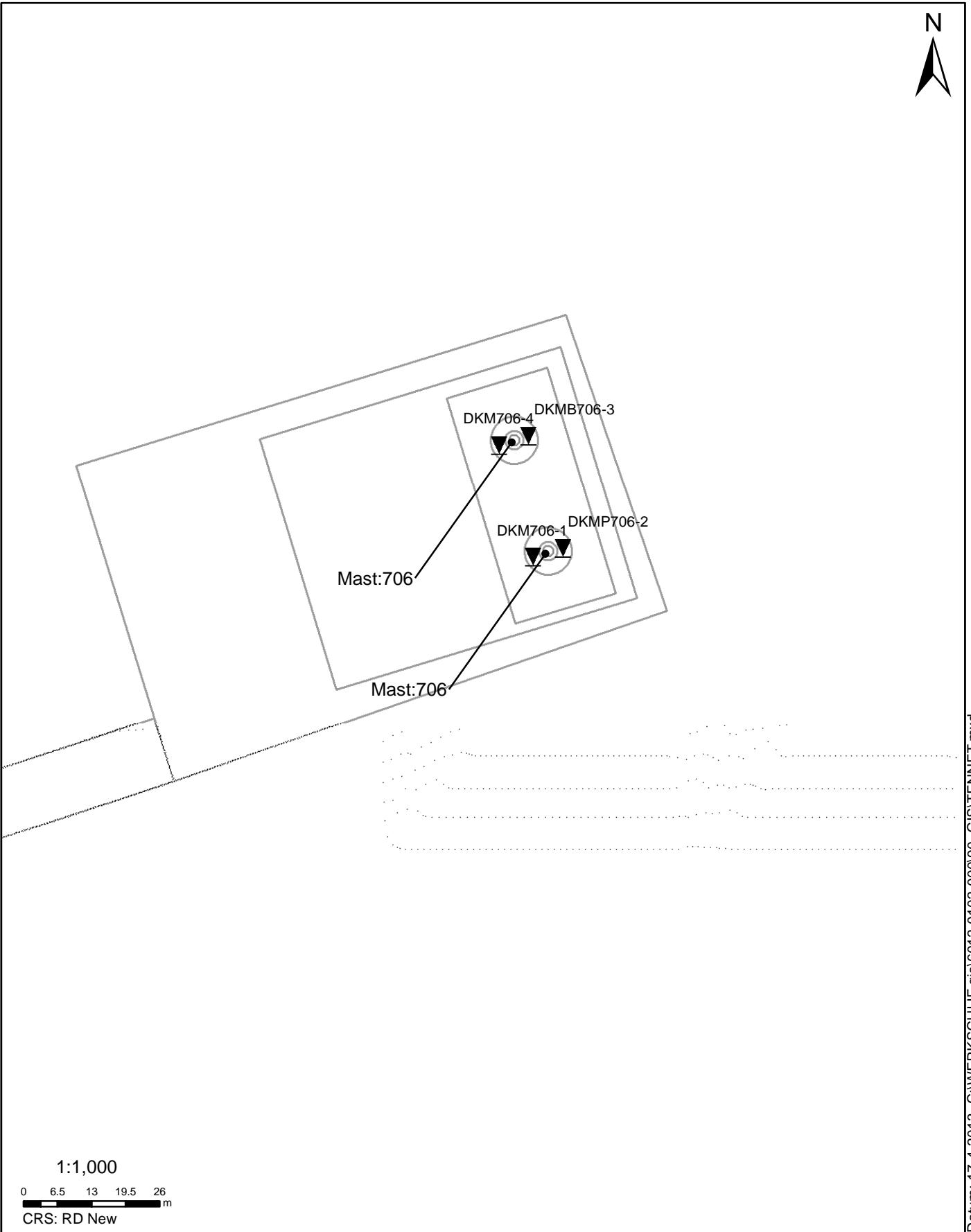


monsters



overig





SITUATIE

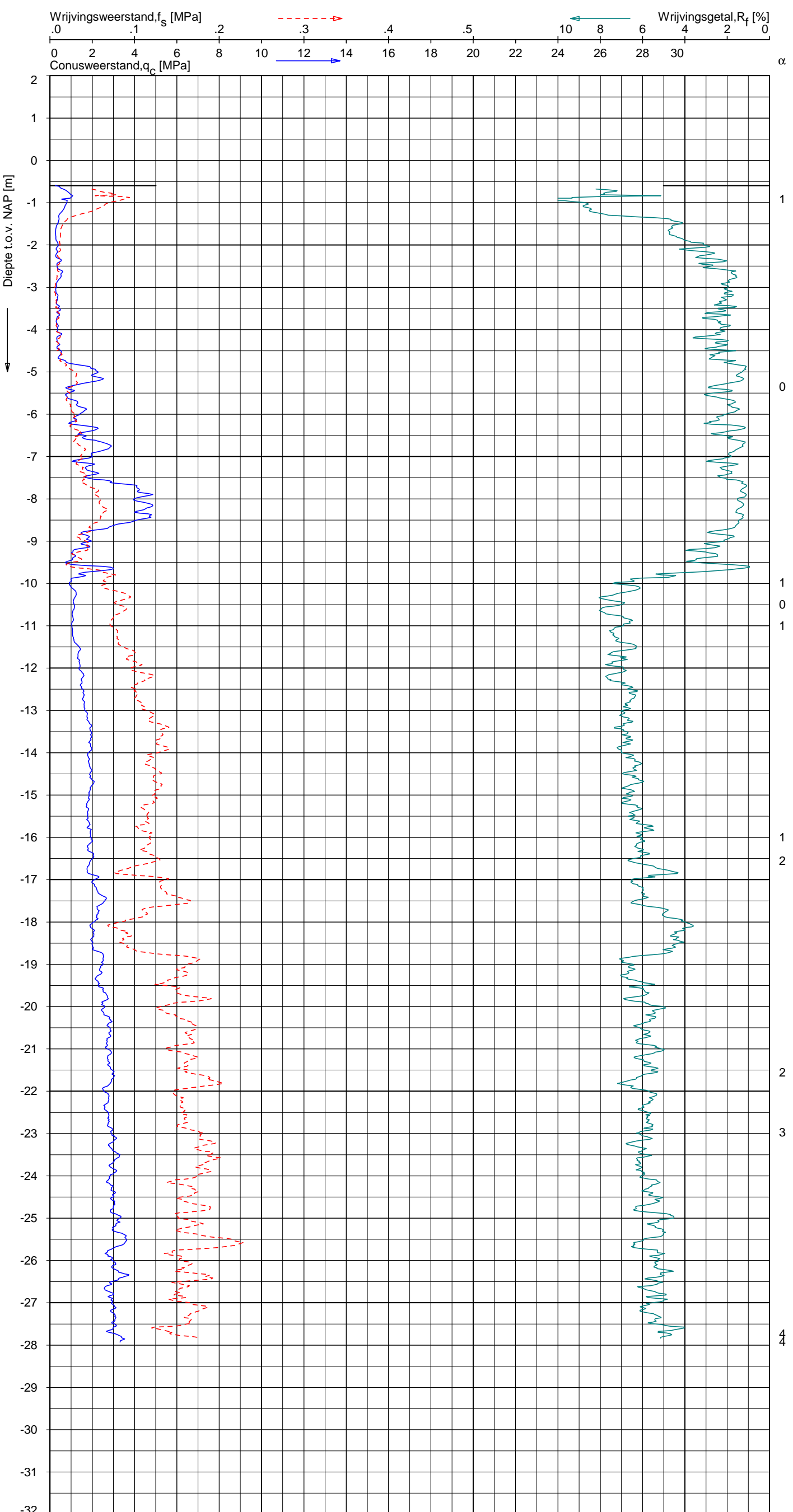
NOORD - WEST 380

Opdr.nr.: 6012-0102-000
Bijlage : 706


UNIPLOT 05.21.nl / QcfClass-N3.cmd / 2013-04-17 14:34:54

6012-0102-000

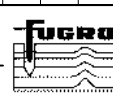
DKM706-1 - 1



CPT data classificatie - indicatief
 Classificatie gebaseerd op genormaliseerde
 conusweerstand en wrijvingsgetal.
 (Robertson 1990, NL corr.)
 Geldig onder grondwaterpeil.



Opg.: RNB/NZ d.d. 19-Mar-2013 conus: F7.5CKE2HA/B X = 237630.2 Sondering volgens norm NEN 5140, klasse 2
 Get.: HOFSTEDE d.d. 2013-04-17 MV = NAP -0.60 m Y = 593748.5 conustype cilindrisch elektrisch, 1500 mmr
 α afwijking van de vertikaal



SONDERING MET PLAATSELIJKE KLEEFMETING

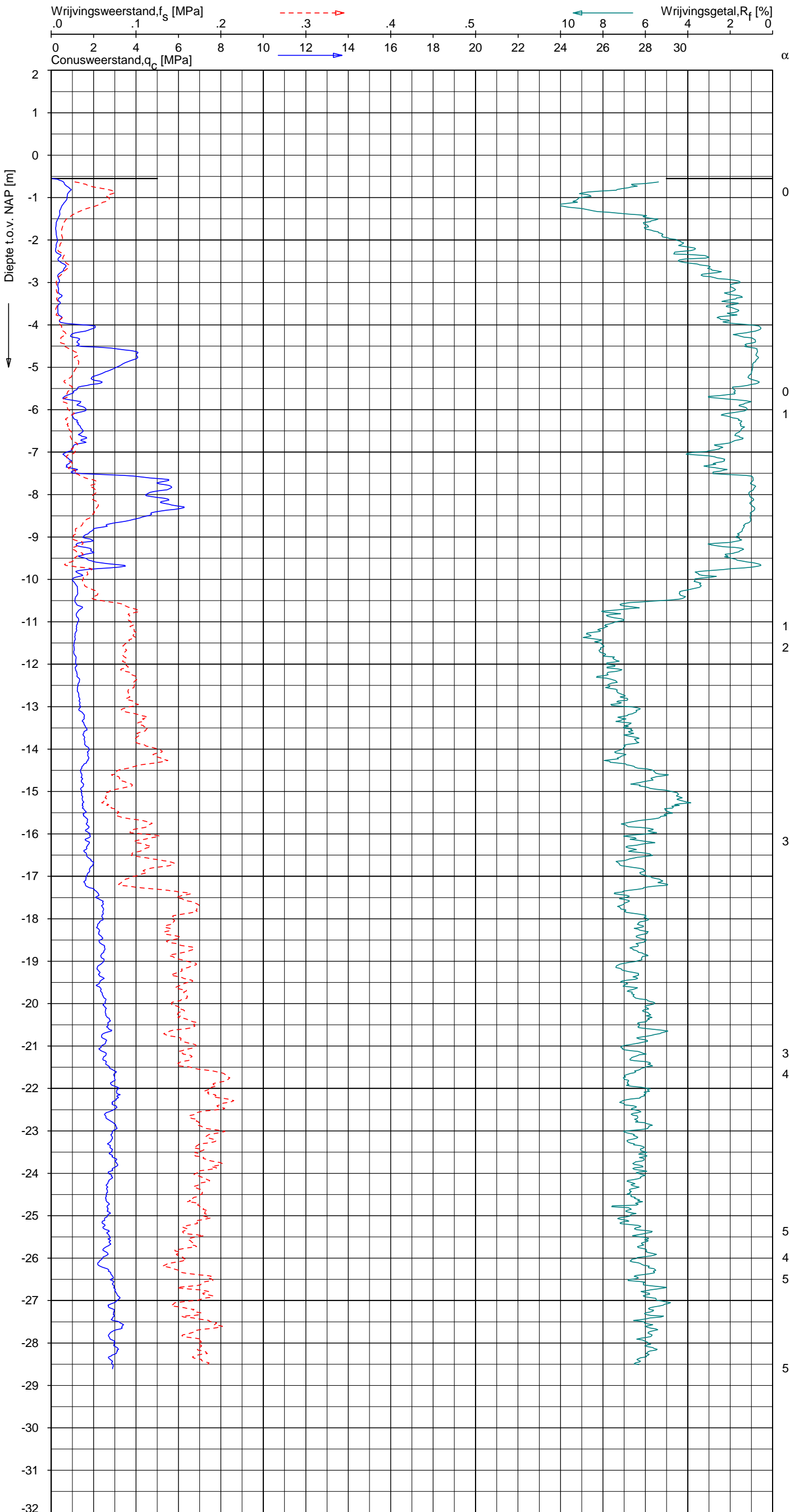
NOORD-WEST 380

Opdr. 6012-0102-000
 Sond. DKM706-1

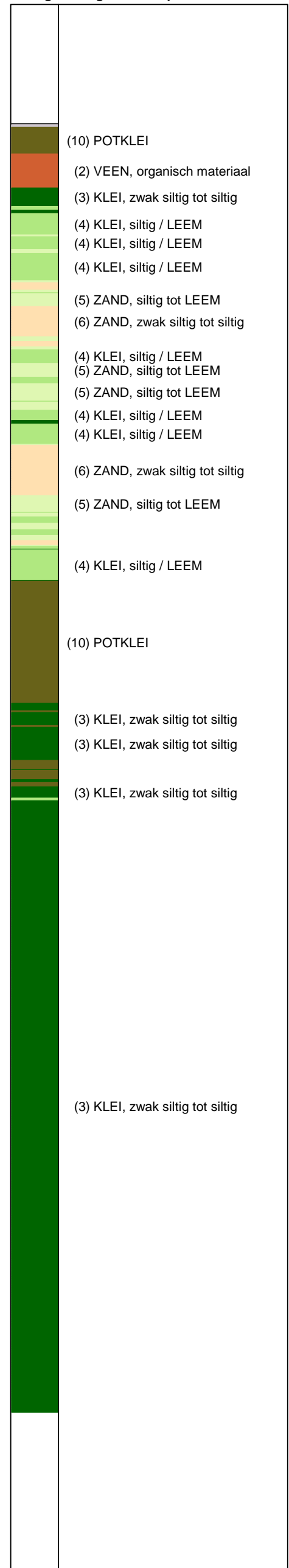
UNIPLOT 05.21.nl / QcfClass-N3.cmd / 2013-04-17 14:34:56

6012-0102-000

DKMP706-2 - 1



CPT data classificatie - indicatief
 Classificatie gebaseerd op genormaliseerde
 conusweerstand en wrijvingsgetal.
 (Robertson 1990, NL corr.)
 Geldig onder grondwaterpeil.



Opg.: RNB/NZ d.d. 20-Mar-2013 conus: F7.5CKE2HAW₁/B P1 X = 237636.0 Sondering volgens norm NEN 5140, klasse 2
 Get.: HOFSTEDE d.d. 2013-04-17 MV = NAP -0.55 m Y = 593750.2 conustype cilindrisch elektrisch, 1500 mm²
 α afwijking van de vertikaal



SONDERING MET PLAATSELIJKE KLEEFMETING

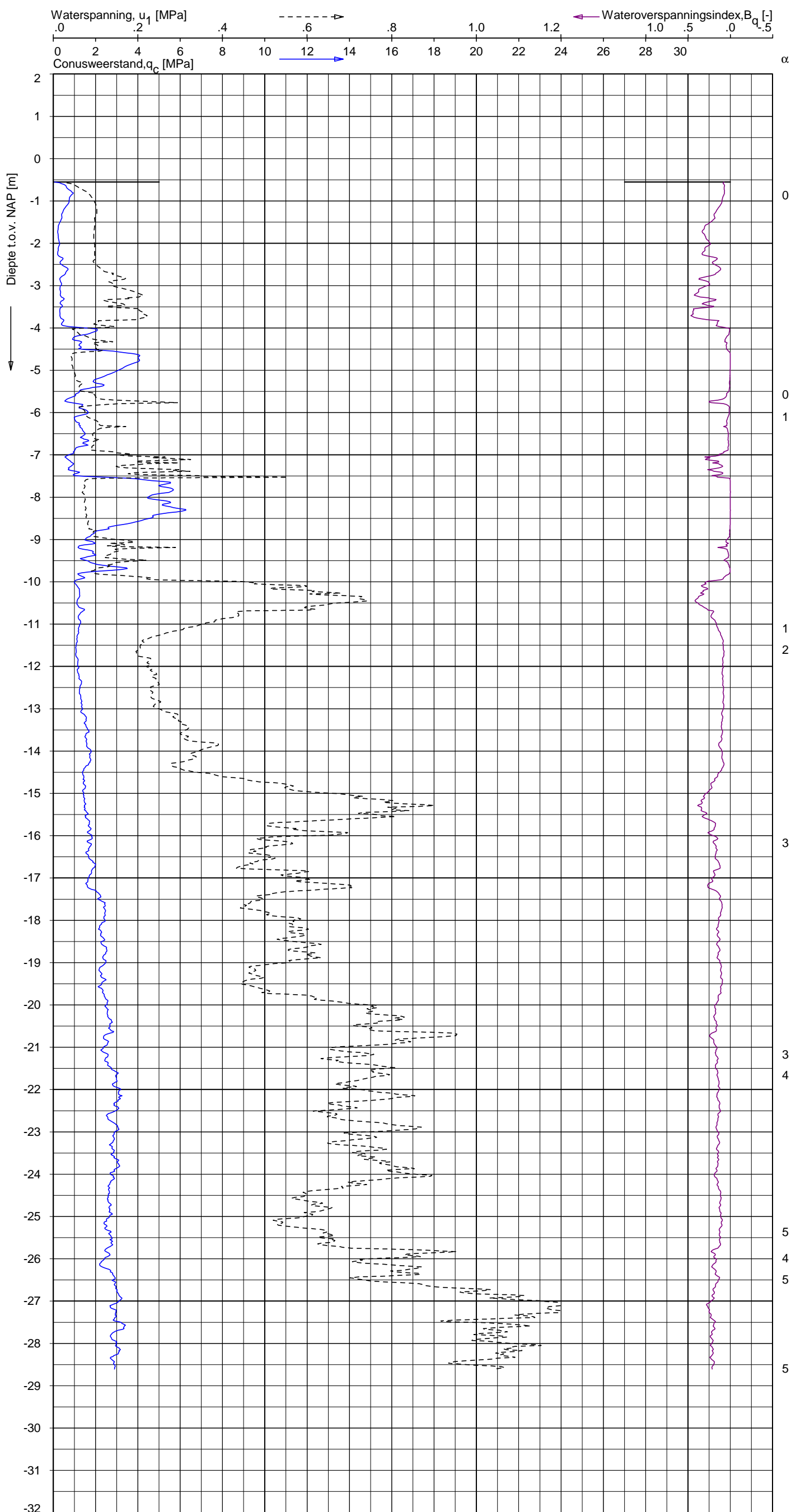
NOORD-WEST 380

Opdr. 6012-0102-000
 Sond. DKMP706-2

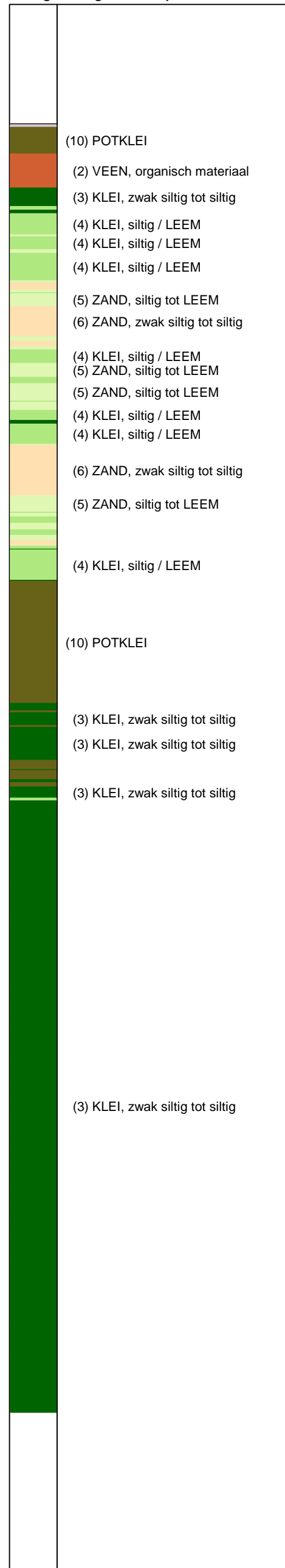
UNIPLOT 05.21.nl / QcU1Class-N3.cmd / 2013-04-17 14:37:03

6012-0102-000

DKMP706-2 - 1



CPT data classificatie - indicatief
 Classificatie gebaseerd op genormaliseerde
 conusweerstand en wrijvingsgetal.
 (Robertson 1990, NL corr.)
 Geldig onder grondwaterpeil.



Opg.: RNB/NZ d.d. 20-Mar-2013 conus: F7.5CKE2HAW₁/B P1 X = 237636.0 Y = 593750.2
 Get.: HOFSTEDE d.d. 2013-04-17 MV = NAP -0.55 m

Sondering volgens norm NEN 5140, klasse 2
 conustype cilindrisch elektrisch, 1500 mm
 α afwijking van de vertikaal



SONDERING MET WATERSPANNINGSMETING

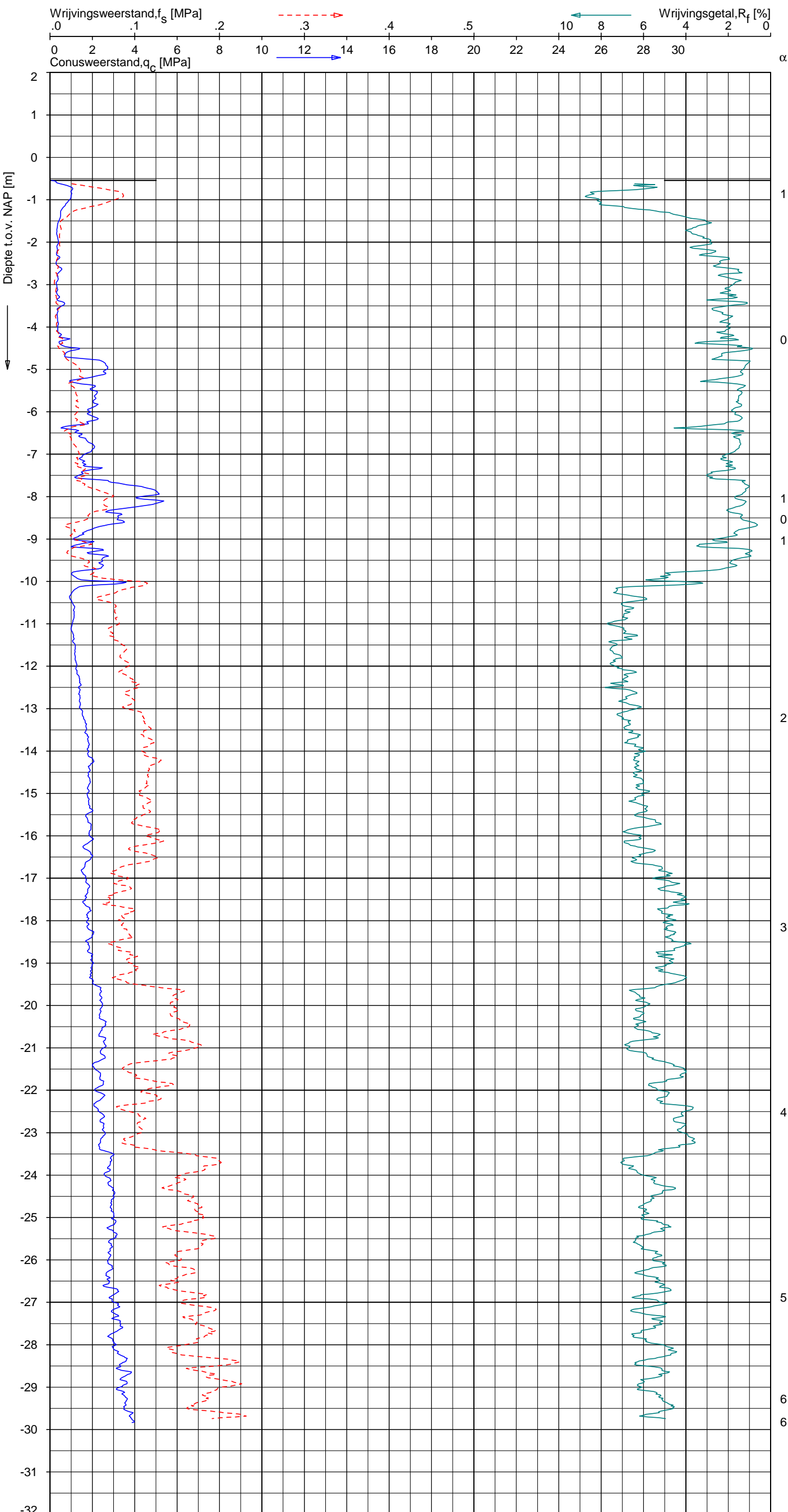
NOORD-WEST 380

Opdr. 6012-0102-000
 Sond. DKMP706-2

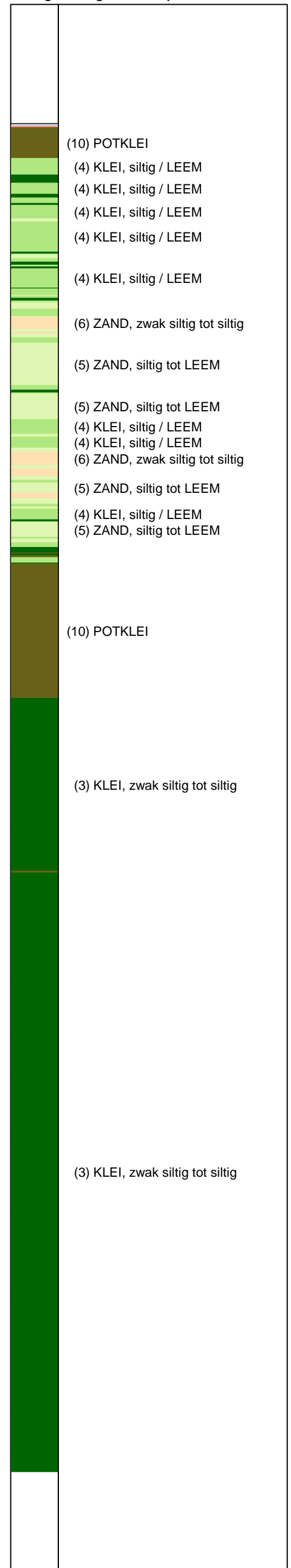
UNIPLOT 05.21.nl / QcfClass-N3.cmd / 2013-04-17 14:34:58

6012-0102-000

DKM706-4 - 1



CPT data classificatie - indicatief
 Classificatie gebaseerd op genormaliseerde
 conusweerstand en wrijvingsgetal.
 (Robertson 1990, NL corr.)
 Geldig onder grondwaterpeil.



Opg.: RNB/NZ d.d. 20-Mar-2013 conus: F7.5CKE2HA/B X = 237623.8 Sondering volgens norm NEN 5140, klasse 2
 Get.: HOFSTEDE d.d. 2013-04-17 MV = NAP -0.54 m Y = 593769.8 conustype cilindrisch elektrisch, 1500 mm
 α afwijking van de vertikaal



SONDERING MET PLAATSELIJKE KLEEFMETING

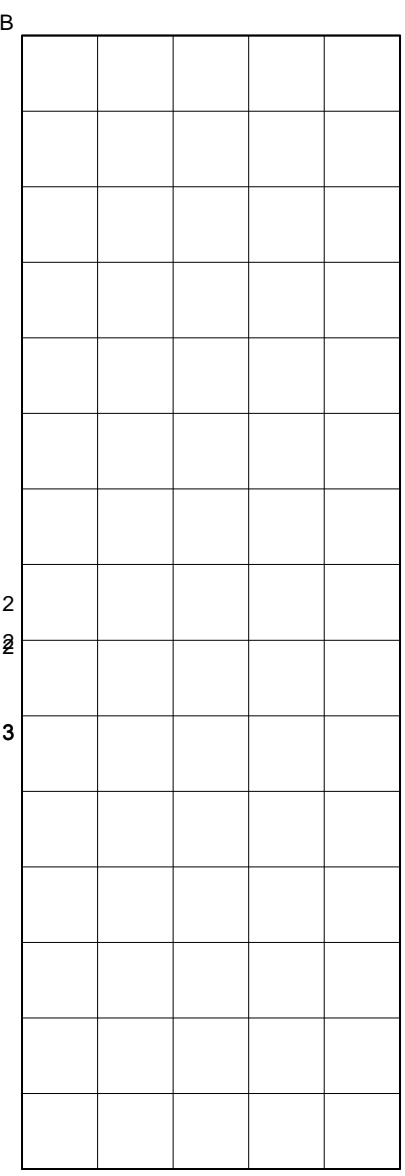
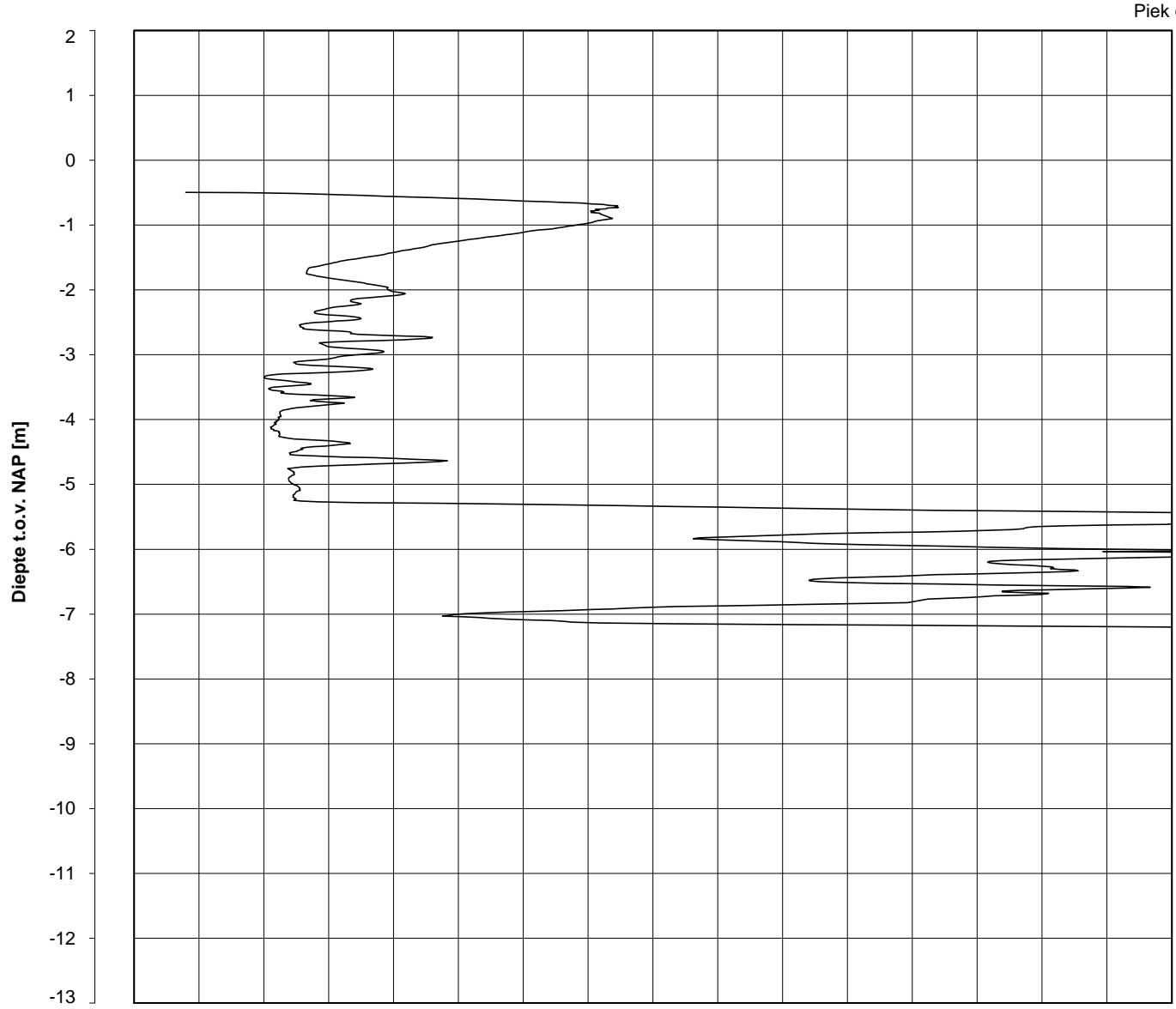
NOORD-WEST 380

Opdr. 6012-0102-000
 Sond. DKM706-4

Bol Penetratie Weerstand, q_B [MPa]
.0 .1 .2 .3 .4 .5 .6 .7 .8 .9 1.0 1.1 1.2 1.3 1.4 1.5 1.6

Waterspanning, $u_{1,B}$ [MPa]
-.50 -.25 .00 .25 .50 .75

Waterspanning, $u_{2,B}$ [MPa]
Helling α [Gr]




Datum uitvoering : 20-Mar-2013 Sonde Type/Nr. : B-A48F2.5CKE2HA/B 1718 **DKMB706-3**
 Test tov NAP [m] : -0.50 Bol Basis Opp. [mm²] : 4778
 Coördinaten [m] : X = 237629.4 Y = 593771.6

BOL SONDERING


NOORD-WEST 380

LEGENDA TERREINPROEVEN EN GRONDSOORTEN

BORINGEN / PEILBUIZEN

	mechanische boring (B)
	handboring (HB)
	niet uitgevoerde boring
	niet uitgevoerde handboring
	boring met peilbuis
	boring met peilbuis, ondiep en diep filter
	boring met peilbuis, ondiep, middeldiep en diep filter
	handboring met peilbuis
	hellingmeterbuis (HMB)
	gedrukte peilbuis (PB) / minifilter (MF)
	boring derden
	boring derden met peilbuis

SONDERINGEN

	diep-/diepzware sondering
	middelzware sondering
	diep-/diepzware sondering met plaatselijke kleefmeting
	middelzware sondering met plaatselijke kleefmeting
	slagsondering
	niet uitgevoerde sondering
	waterspanningsmeter (WSM)
	sondering derden
	sondering derden met plaatselijke kleefmeting

Type sonderingen






M	middelzware sondering
D	diepsondering
DZ	diepzware sondering
S	slagsondering

Toegevoegde metingen






KM	meting van de plaatselijke kleef
P	meting van waterspanning
M	meting van de magnetische veldsterkte
G	meting van de geleidbaarheid
S	meting van de schuifgolfsnelheid (seismische meting)
T	meting van de temperatuur

LEGENDA / TERMINOLOGIE

grind

	Grind, siltig
	Grind, zwak zandig
	Grind, matig zandig
	Grind, sterk zandig
	Grind, uiterst zandig

zand

	Zand, kleilig
	Zand, zwak siltig
	Zand, matig siltig
	Zand, sterk siltig
	Zand, uiterst siltig



veen

	Veen, mineraalarm
	Veen, zwak kleilig
	Veen, sterk kleilig
	Veen, zwak zandig
	Veen, sterk zandig







klei

	Klei, zwak siltig
	Klei, matig siltig
	Klei, sterk siltig
	Klei, uiterst siltig
	Klei, zwak zandig
	Klei, matig zandig
	Klei, sterk zandig

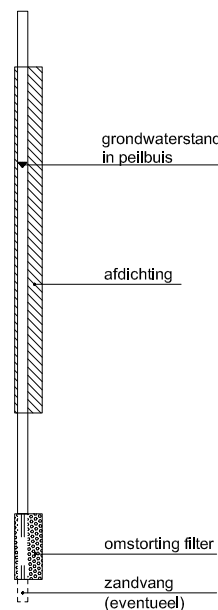
leem

	Leem, zwak zandig
	Leem, sterk zandig



Overige toevoegingen

	zwak humeus
	matig humeus
	sterk humeus
	zwak grindig
	matig grindig
	sterk grindig







Peilbuis

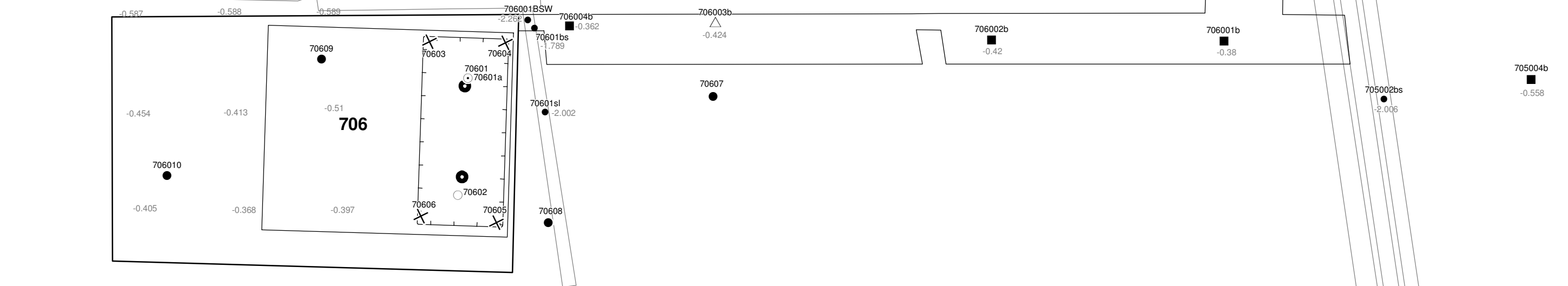


Monsters

	geroerd monster
	ongeroerd monster

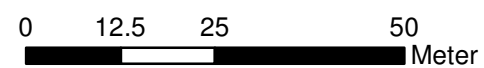
Overig

	gemiddeld hoogste grondwaterstand
	grondwaterstand
	gemiddeld laagste grondwaterstand
	slib
	verharding / kern / asfalt
	puin



Verklaring

- Werkterrein + bouwweg
- Bouwput
- Masten
- Locatie handsondering met boring bouwwegen
- Locatie boring bouwwegen
- Locatie boring tot 0,50 m-mv
- Locatie boring tot 1,20 m-mv
- Locatie boring tot 4,00 m-mv
- Locatie boring + peilbuis
- Locatie slibmonster (Locatie)
- Locatie slibmonster (Bouwweg)



Locatie VKA versie 2.5
Bouwweg VKA versie 2.5.1

TITEL		BOORPUNTEN KAART MAST :		706	
		Noord - West 380 kV			
STATUS	GETEKEND DOOR	AFD.	PAR.	OPDRACHTGEVER	
	T. Cornea			TenneT	
	GECONTROLEERD DOOR	AFD.	PAR.	OMSCHRIJVING WIJZIGING	GETEKEND BIJ
	E. Aldershof				ARCADIS
	VOOR AKKOORD	AFD.	PAR.	SCHAAL	DATUM 1e UITGAVE
	M. van Driel			1:1000	27.05.2014
				DATUM WIJZIGING	
VAKGEBIED	TEK. SOORT	PROJECT NR.	FORMAT	NUMMER	WLIZ NR.
			A3	Mast nr. 706	1

2 Cultuurtechnisch onderzoek

3 Geohydrologisch onderzoek

Verantwoording

Titel: Geohydrologisch onderzoek: project: Noord – West 380 kV
Deelgebied: 1
mastnummer: 706

Projectnummer: B.02032.000377.001

Referentienummer: T206878

Revisie: 1.0

Datum: 17 december 2014

Auteur(s): M.J.H. Rakhorst en M.M. Houdé

Gecontroleerd door: J.B. Helder

Paraaf gecontroleerd:



Goedgekeurd door: J. Assink



Paraaf goedgekeurd:

Contact: TenneT380kVnw@arcadis.nl

In het geohydrologisch onderzoek worden twee fases onderscheiden namelijk:

- Fase 1: Beknopte analyse van effecten
- Fase 2: Uitgebreide analyse van effecten indien onderlinge beïnvloeding daar aanleiding toe geeft

Fase 1 is in dit geohydrologisch rapport in paragraaf 3.1 t/m 3.4 uitgewerkt. Indien van toepassing is fase 2 in paragraaf 3.5 en 3.6 uitgewerkt.

INHOUDSOPGAVE

3.1. Inleiding

3.2. Veld- en laboratoriumwerkzaamheden

3.3. Algemene beschrijving tracé

3.4. Bemaling

3.5. Effecten grondwater (FASE 2: indien de effecten daar aanleiding toe geven)

3.6. Uitvoeringstechnische aspecten (FASE 2: indien de effecten daar aanleiding toe geven)

3.7 Bijlagen H3

Bijlage 3-1: Locatie inclusief onderzoekspunten

Bijlage 3-2: Overzicht veldgegevens en analyseresultaten

Bijlage 3-3: Tekening: waterinformatiekaart

3.1 *Inleiding*

Doel van het geohydrologisch onderzoek is om inzicht te geven in de geohydrologische situatie op de onderhavige mastlocatie 706. Dit voor de onderbouwing van de vergunningaanvraag in het kader van de Waterwet en het op te stellen werkplan door de aannemer.

Op basis van de geohydrologische situatie is het te verwachten waterbezwaar en de grondwater- en/of stijghoogteverlaging in de omgeving tijdens de bemaling berekend. Met deze gegevens kan de vergunning in het kader van de Waterwet aangevraagd worden.

Indien de mate waarin effecten optreden niet om nadere kwantificering vragen, wordt enkel fase 1 in deze rapportage uitgewerkt. Indien de mate waarin effecten optreden wel om nadere kwantificering vragen, is ook fase 2 uitgewerkt. Er wordt bij het bepalen van de effecten rekening gehouden met de mogelijke invloed van bemaling van naastgelegen masten op de verlaging. Voor een mastlocatie zijn de twee naastliggende mastlocaties maatgevend voor de verlaging en de effecten.

Dit geohydrologisch onderzoek vormt daarnaast een bron van gegevens en basis voor het door de aannemer op te stellen werkplan en uitvoeringsplan van de bemaling (bemalingsplan).

Daarnaast is aandacht besteed aan de kwalitatieve aspecten, vanuit de voorgenomen lozing van bemalingswater op oppervlaktewater.

3.2 *Veld- en laboratoriumwerkzaamheden*

3.2.1 *Veldwerkzaamheden*

Ten behoeve van het geohydrologisch onderzoek zijn ter plaatse van de toekomstige bouwput de volgende veldwerkzaamheden uitgevoerd:

- 4 sonderingen tot 40 m -mv (of maximale reactiekracht van 16 ton);
- Twee boringen tot ten minste 4,0 m -mv;
- Het plaatsen van ten minste één peilbuis ter bepaling van de freatische grondwaterstand in de deklaag;
- De stijghoogte is bij plaatsing van de peilbuis bepaald. Na een wachttijd van tenminste 1 week is een tweede meting uitgevoerd;
- Het nemen van een monster van het oppervlaktewater. Niet ter plaatse van iedere mastlocatie is een monster genomen, maar wel van elk ontvangend oppervlaktewater (zie bijlage 3-3 voor de locatie van monsternamen).

De data waarop deze veldwerkzaamheden hebben plaatsgevonden, zijn weergegeven bij de resultaten van de veldwerkzaamheden zoals weergegeven in bijlage 3-2 en 3-3.

3.2.2 *Laboratoriumwerkzaamheden*

Het grondwater in de peilbuizen en het oppervlaktewater is bemonsterd en geanalyseerd op het standaardlozingspakket (Arseen (As), Chloride (Cl), Zuurstof (O₂), Ammonium (NH₄), Stikstof (N-Kjeldahl), Fe²⁺, Fe-totaal, BZV (biologisch zuurstofverbruik), CZV (chemisch zuurstofverbruik), Sulfaat (totaal), Fosfaat (totaal), zuurgraad (pH), geleidingsvermogen (EGV), droogrest onopgeloste bestanddelen (zs)).

De resultaten van de veld- en laboratoriumwerkzaamheden zijn opgenomen in bijlage 3-2. De resultaten zijn tevens beknopt weergegeven in de als bijlage 3-3 opgenomen tekening.

3.3 *Algemene beschrijving tracé*

3.3.1 *Maaiveld*

De hoogtemetingen gedaan tijdens de veldwerkzaamheden zijn in tabel 3.13 in bijlage 3-2 opgenomen. Hieruit leiden wij een gemiddelde maaiveldhoogte ter plaatse van de locatie af van -0,56 m NAP.

3.3.2 Bodemopbouw

In onderstaande paragrafen is de ondiepe bodemopbouw en geohydrologische opbouw beschreven.

3.3.2.1 Ondiepe bodemopbouw

Op basis van boringen uitgevoerd tijdens de veldwerkzaamheden bestaat de deklaag vanaf maaiveld (-0,56 NAP m) tot maximale boordiepte uit klei.

3.3.2.2 Geohydrologische opbouw

De regionale bodemopbouw is weergegeven in onderstaande tabel 3.1. De gegevens uit deze tabel zijn ontleend aan www.DINOloket.nl aangevuld met de lokale locatiespecifieke gegevens zoals naar voren komt uit de sonderingen uitgevoerd in het kader van het geotechnische onderzoek (zie hoofdstuk 4) en de handboringen voor het cultuurtechnisch onderzoek (zie hoofdstuk 2). In onderstaande tabel zijn ook de geohydrologische formaties en de op basis van DINOloket en ervaring geïnterpreteerde parameters weergegeven (weerstand en doorlatendheden).

Daarnaast is bij de handboringen per laag de waterdoorlatendheid (k-waarde) geschat voor het berekenen van de uit te voeren bemalingen (zie bijlage 1-1).

Tabel 3.1: Geohydrologische opbouw

Globale diepte (m NAP)	Samenstelling	Geohydrologische eenheid	Formatie	Doorlatendheid/weerstand
-0,56 tot -4	klei	deklaag	Naaldwijk	200 dagen
-4 tot -10	zandige klei	watervoerende laag	Peelo	1 tot 2 m/d
-10 tot -33	klei	slechtdoorlatende laag	Peelo	650 dagen

3.3.3 Watersysteem

In onderstaande paragrafen zijn de gegevens van het oppervlaktewater en grondwater beschreven.

3.3.3.1 Oppervlaktewaterpeilen

Het peil van het oppervlaktewater bedraagt circa -2,13 m NAP. Dit is gebaseerd op het AHN2 (Algemeen Hoogtebestand Nederland 2) en de veldmetingen van het slootprofiel.

3.3.3.2 Freatisch grondwater

De Gemiddeld Hoogste Grondwaterstand (GHG) en Gemiddeld Laagste Grondwaterstand (GLG) geven de grondwaterstandsfluctuatiezone aan. Deze kunnen in het veld terug te vinden zijn als hydromorfe profielkenmerken. Op basis van de hydromorfe profielkenmerken in boringen op de locatie is een gemiddelde GHG af te leiden van 0,54 m –mv en de GLG op 1,50 m –mv. Bij een maaiveldniveau van -0,56 m NAP komt dit overeen met een GHG van -1,10 m NAP en een GLG van -2,06 m NAP.

De in peilbuis 70601-1 met filterdiepte 1,80 tot 2,80 m –mv tijdens de veldwerkzaamheden opgenomen freatische stijghoogte is weergegeven in onderstaande tabel. De waarden ten opzichte van maaiveld zijn met de maaiveldhoogte van -0,57 m NAP bij de peilbuis (in het rapport afgerond op twee decimalen) vertaald naar een waarde ten opzichte van NAP.

Tabel 3.2: Ondiepe stijghoogte peilbuis 70601-1

Datum	Stijghoogte [m –mv]	Stijghoogte [m NAP]
3/7/2013	1,00	-1,57
3/20/2013	0,84	-1,41

Stijghoogten diepe grondwater

Op grond van de verschillen tussen de freatische grondwaterstanden, zoals afgeleid uit de hydromorfe kenmerken en gegevens van stijghoogten in het watervoerend pakket, concluderen wij dat er geen duidelijk verschil is in stijghoogte. Er is daarmee geen sprake van een duidelijke infiltratie- of kwelsituatie.

De in peilbuis 70601a-1 met filterdiepte 4,50 tot 5,50 m -mv tijdens de veldwerkzaamheden opgenomen stijghoogte van het watervoerend pakket is weergegeven in onderstaande tabel. De waarden ten opzichte van maaiveld zijn met de maaiveldhoogte ter plaatse van de peilbuis (-0,57 m NAP) vertaald naar een waarde ten opzichte van NAP.

Tabel 3.3: Diepe stijghoogte peilbuis 70601a-1

Datum	Stijghoogte [m -mv]	Stijghoogte [m NAP]
4/1/2014	1,00	-1,57
3/20/2013	0,84	-1,41

3.3.3.3 Grond- en oppervlaktewaterkwaliteit

Het waterbeheer voor zowel de kwaliteit van grond- als oppervlaktewater valt onder verantwoordelijkheid van waterschap Noorderzijlvest. Of gehalten in het grondwater te hoog zijn en maatregelen nodig zijn voordat geloosd kan worden, dient in overleg met het waterschap te worden afgestemd.

De effecten op de waterkwaliteit kenmerken zich in het algemeen door verzilting, vermesting, zuurstofhuishouding, giftigheid, verkleuring, vertroebeling en bodemvorming. De parameters die hier invloed op hebben, zijn bepaald door een bemonstering en analyse van het grondwater in de peilbuizen en oppervlaktewater. De resultaten hiervan staan in tabel 3.4 weergegeven. Van het diepe grondwater zijn geen kwaliteitsgegevens beschikbaar.

Voor het lozen van grondwater is het Besluit lozing buiten inrichting van toepassing (16 maart 2011, artikel 3.2). Lozing in oppervlaktewater is toegestaan indien het gehalte onopgeloste stoffen ten hoogste 50 mg/l bedraagt en als gevolg van de lozing geen visuele verontreiniging optreedt. Dit laatste hangt over het algemeen samen met de aanwezigheid van ijzer en het zuurstofgehalte.

Ter plaatse van de lozingspunten zijn het oppervlaktewater en de waterbodem geanalyseerd. Dit is gedaan om de kwaliteit van het oppervlaktewater inzichtelijk te maken en de mate van visuele verontreiniging als gevolg van opwerveling van de waterbodem te kunnen inschatten.

In tabel 3.4 is tevens de norm voor onopgeloste bestanddelen in oppervlaktewater opgenomen. De tabel is aangevuld met indicatieve lozingsnormen voor de parameters die vanuit de zorgplicht relevant zijn voor de waterkwaliteit. Deze normen zijn echter indicatief en gebaseerd op Commissie Integraal Waterbeheer (Kleine en kortdurende lozingen Wvo, juni 2001).

Tabel 3.4: Indicatieve lozingsnorm

Parameter	Eenheid	Meetwaarde grondwater ondiep (70601-1-2)	Meetwaarde grondwater diep (70601a-1-2)	Meetwaarde oppervlaktewater (70601ow-1-1)	Indicatieve norm
Filterdiepte	m -mv	1,8 tot 2,8	4,50 tot 5,50	n.v.t.	n.v.t.
Droogrest onopgeloste bestanddelen	mg/l	26	n.b.*	46	< 50
			n.b.*		
Zuurstof [O]	mg O ₂ /l	2,3		13,9	> 5.0
IJzer [Fe]	mg/l	1,4	n.b.*	1,1	< 5.0
Ammonium (als N)	mg N/l	0,1	n.b.*	0,1	< 20
Arseen [As]	µg/l	3,3	n.b.*	7,7	< 30
Chloride	mg/l	16	n.b.*	160	< 200
Fosfor [P]	mg/l	0,340	n.b.*	1,100	< 1,0
Stikstof (N; volgens Kjeldahl)	mg/l	< 1,0	n.b.*	1,9	< 20
Sulfaat (opgelost, als S)	mg S/L	19,0	n.b.*	22,0	< 100

*n.b. = niet beschikbaar

De gehalten, waargenomen in peilbuis 70601-1 met filterdiepte 1,8 tot 2,8 m -mv rond de diepte van de grondwateronttrekking, zijn representatief voor de lozing van de grondwateronttrekking.

Uit bovenstaande tabel kan geconstateerd worden dat bij de lozing van het grondwater de volgende indicatieve lozingsnormen overschreden worden: zuurstof.

De indicatieve lozingsnorm voor zuurstof wordt overschreden en de concentratie in het ontvangende oppervlaktewater is hoger dan die in het te lozen water. De verwachting is dat er door de lozing een verslechtering in waterkwaliteit in het ontvangende oppervlaktewater optreedt.

Maatregelen die genomen kunnen worden om de concentratie van zuurstof te verhogen zijn de volgende: Verhogen van de concentratie zuurstof kan door middel van beluchten.

3.4 Bemaling

3.4.1 Aanlegmethode bi-pole mast

De afmeting van de bouwput bedraagt 20 x 40 m. De benodigde ontgravingsdiepte bedraagt 3,0 m – mv. Voor de aanleg van de mastvoet wordt met een maximale aanlegperiode en bemalingsduur van 4 weken gerekend.

3.4.2 Berekening

Bij de berekening van het waterbezwaar is rekening gehouden met de volgende uitgangs- en aandachtspunten.

3.4.2.1 Uitgangspunten

- De berekeningen zijn uitgevoerd ten opzichte van de stijghoogte in het watervoerend pakket om geen onderschatting te maken van het waterbezwaar (worstcase-scenario);
- Bij de bemaling is uitgegaan van een ontwateringsdiepte van 0,5 m beneden de putbodem;
- De onttrekkingshoeveelheden en bijbehorende verlagingen zijn berekend uitgaande van een instationair onttrekkingsdebiet. Bij een gespannen pakket is uitgegaan van een stationair onttrekkingsdebiet aangezien binnen de aangehouden bemalingsduur het maximale invloedgebiedsgebied wordt bereikt;
- Voor analytische berekeningsmethoden is een oneindig uitgestrekt homogeen pakket verondersteld. Bij een gespannen pakket is uitgegaan van een stationair onttrekkingsdebiet aangezien binnen de aangehouden bemalingsduur het maximale invloedgebiedsgebied wordt bereikt;
- In de onttrekkingshoeveelheden is geen rekening gehouden met een eventuele toename in debiet als gevolg van de nabije ligging van oppervlaktewater;
- In de berekeningen wordt rekening gehouden met de effectieve dikte van de watervoerende laag (onvolkomenheid van filters volgens Forcheimer);
- De lozing van het onttrokken grondwater kan plaatsvinden op nabij gelegen oppervlaktewater, waar ook het monster uit oppervlaktewater is genomen (zie bijlage 3-3);
- Per mastlocatie wordt met een maximale bemalingsduur van 4 weken gerekend.

3.4.2.2 Debiet en waterbezwaar

Bij de bemalingen kan sprake zijn van een freatische, een deels semi-gespannen en deels gespannen situatie van het grondwater. De formules van Theis kan worden gebruikt bij instationaire bemaling voor deze drie situaties. Omdat deze allemaal voorkomen op dit tracé is de formule van Theis toepasbaar. Hiervoor dient wel de parameter meewerkend porievolume of specifieke berging per situatie aangepast te worden. Op de delen van het tracé waar een gespannen situatie van het grondwater aanwezig is, passen wij de formules van De Glee toe.

Theis

Voor de berekening van debieten en verlaging van de stijghoogte in freatische, een deels semi-gespannen situatie van het grondwater is gebruik gemaakt van een afgeleide van de formule van Theis (1935).

$$Q_{Theis} = \frac{s_r \cdot 4 \cdot \pi \cdot kD}{W(u)}$$

met	Sr	=	gewenste verlaging ter hoogte van de bouwput (m)
	kD	=	transmissiviteit (m ² /d)
	W(u)	=	Theis Well functie (-)

Waarin u :

$$u = \frac{r^2 S}{4 \cdot kD \cdot t} \quad (-)$$

met	r	=	straal bouwput (m)
	S	=	bergingscoëfficiënt (-)
	t	=	tijd (d)

W(u) : Theis well functie, die benaderd kan worden door:

$$W(u) = -0,5772 - \ln u + u - \frac{u^2}{2.2!} + \frac{u^2}{3.3!} - \frac{u^2}{4.4!} + \dots$$

De Glee

Op de delen van het tracé waar een gespannen situatie van het grondwater aanwezig is, passen wij de formule van De Glee toe.

Spanningsbemaling

De formule van De Glee kan worden gebruikt voor stationaire berekeningen in semi-gespannen aquifers. In dat geval is sprake van nalevering vanuit de aquitard of bovenliggende aquifer. De volgende randvoorwaarden:

- Aquifer is semi-gespannen;
- Aquifer en aquitard zijn oneindig uitgestrekte pakketten;
- Homogeen, isotroop en uniforme dikte van de aquifer;
- Uitgangssituatie: horizontale grondwaterspiegel;
- Constante onttrekkingshoeveelheid en stroming naar de put is stationair;
- Volkomen bron;
- Verticale stroming in aquitard;
- Verwaarloosbare verlaging in boven- (en onder-)gelegen aquifer;
- $\lambda > 3D$.

Maatgevend voor de mate van nalevering van grondwater uit een boven- (en onder)liggend pakket is de weerstand van de aquitard (deklaag) en de hoeveelheid te onttrekken water.

Formule van De Glee:

$$Q_{DeGlee} = \frac{(s \cdot 2 \cdot \pi \cdot kD)}{K_0(r/\lambda)}$$

met	s	=	gewenste verlaging ter hoogte van de bouwput
	$K_0(r/\lambda)$	=	Besselfunctie
	r	=	straal van de bouwput
	λ	=	spreadingslengte = $\sqrt{k * D * c}$ k = doorlatendheid D = dikte aquifer c = weerstand aquitard

3.4.2.3 Opbarstgevaar

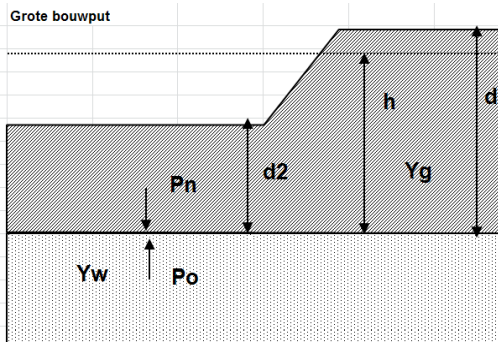
Indien zich onder de bouwputbodem een slecht doorlatende laag bevindt, bestaat er een risico dat de bouwputbodem, als gevolg van de waterdruk aan de onderzijde van deze laag, zal opbarsten. Het

gevaar voor opbarsten wordt bepaald door de verhouding tussen de opwaartse en neerwaartse krachten, in formule:

$$V_f = P_n/P_o = d_2 * Y_g / h * Y_w$$

Waarin:

- V_f veiligheidsfactor, verhouding tussen neer- en opwaartse druk (1,2);
 P_n neerwaartse druk door bovenliggende grondlagen (kN/m²);
 P_o opwaartse druk (waterspanning) (kN/m²);
 d_2 dikte van de slecht doorlatende grondlagen onder de bouwputbodem (m);
 Y_g gemiddeld volumegewicht van de grond inclusief poriewater (kN/m²);
 Y_w gemiddeld volumegewicht van poriewater (kN/m²);
 h stijghoogte van het grondwater in de onderliggende watervoerende laag t.o.v. de onderzijde van de slecht doorlatende laag.



Tabel 3.5: Uitgangspunten en uitkomsten van de opbarstberekening.

mast	uitgangspunten			Y_w	aandeel bodem			Y_g	evenwichtsberekening			
	d_2 [m]	d [m]	h [m]		veen [10]	klei [14]	zand [18]		P_n [kN]	P_o [kN]	$Y_f < 1,2$	verlaging stijghoogte [m]
706	0,4	3,4	2,9	9,8	0,0	1,0	0,0	14,0	7,0	29,4	Ja	2,4

Voor de opbarstberekening is gebruik gemaakt van de hoogste waarde van de gemeten grondwaterstanden (freatisch) en stijghoogtes (watervoerend pakket).

Uit bovenstaande tabel volgt of er een veiligheidsfactor (Y_f) is, die al dan niet groter is dan 1,2. Aangezien hier "Ja" aangegeven is, is een verlaging van de stijghoogte door spanningsbemaling van 2,4 meter benodigd om opbarsting van de bouwput te voorkomen.

3.4.2.4 Bandbreedteanalyse

Voor de bandbreedteanalyse is een tweetal parameters die we beschouwen:

- Bodemopbouw;
- Stijghoogten.

De gegevens van het te bemalen werk zoals bemalingsduur en afmetingen nemen wij niet mee omdat deze als uitgangspunt gezien moeten worden.

Het onttrekkingsdebiet en waterbezwaar worden voornamelijk bepaald door de doorlatendheid van de aanwezige zandlaag onder de deklaag. Op basis van de boorbeschrijvingen en ervaring hebben we een kD waarde van 12,0 m²/dag en een dikte van 6,00 m aangehouden. De doorlatendheid zou kunnen variëren tussen 1,0 m/dag en 2,0 m/dag. Bij de berekening van het debiet en waterbezwaar wordt rekening gehouden met deze spreiding.

Uitgangspunt is het worst-case scenario, daarom zijn het uiteindelijke debiet en waterbezwaar met de maximale doorlatendheid opgenomen in het rapport.

3.4.2.5 Debiet en waterbezwaar

Deklaag

Voor de bemaling van de deklaag met een verlaging ten opzichte van de GHG van 3,0 m is het totaal benodigd debiet berekend op 6,5 m³/uur. Bij een verlaging ten opzichte van de GLG van 2,0 is het totaal benodigde debiet berekend op 1,6 m³/uur.

Spanningsbemaling

Voor de spanningsbemaling van de watervoerende laag met een verlaging ten opzichte van de maximaal gemeten stijghoogte is voor een verlaging van 2,4 m het totaal benodigd debiet berekend op 13,0 m³/uur.

Het totale debiet van de bemaling bedraagt bij GHG 19,5 m³/uur en bij GLG 9,2 m³/uur.

Waterbezwaar

De bemalingsduur bedraagt vier weken. Het totaal verwachte waterbezwaar in de bemalingsperiode van 4 weken bedraagt circa 13.045 m³ bij GHG en 6.165 m³ bij GLG.

Het waterbezwaar overschrijdt de vergunningsplichtige hoeveelheid niet.

Een aantal zaken kan leiden tot een hoger waterbezwaar dan hier berekend is. Er kan neerslag vallen. Daarnaast moet rekening gehouden worden met het leegpompen van de bouwkuip en mogelijk leegpompen van nabijgelegen oppervlaktewater. Ook kunnen mogelijke onvoorziene situaties tot extra waterbezwaar leiden. Deze zijn niet meegenomen in de berekening van het waterbezwaar.

3.4.3 Bemalingswijze

Bij de bemalingswijze dient rekening gehouden te worden met de heterogeniteit in bodemopbouw. Het goed ontwateren van de verschillende lagen in de bodem kan door het toepassen van verticale onttrekkingfilters met lange perforatie en, al dan niet haalbuizen.

3.4.4 Verlaging grondwaterstand en invloedsgebied

3.4.4.1 Invloedsgebied freatisch pakket

In afbeelding 3.1 is de ligging van de mastlocatie en het maximale invloedsgebied weergegeven op een topografische ondergrond.

Het maximale invloedsgebied in de deklaag bedraagt 55 m, onder de slecht doorlatende laag in de watervoerende laag 100 m. Dit maximale invloedsgebied is weergegeven op kaart om een eventuele afweging te maken over het al dan niet acceptabel zijn van deze effecten.

3.4.4.2 Invloedsgebied watervoerend pakket

Tabel 3.6: Invloedsgebieden bij GHG

verlaging	afstand [m]	
	freatisch pakket	watervoerend pakket
0,05 m	55	100
0,10 m	50	85
0,20 m	45	70
0,5 m	35	50
1,0 m	25	35

3.4.5 Beknopte analyse mogelijke effecten

Binnen het maximale invloedsgebied zijn de volgende objecten aanwezig: landbouwpercelen (zie afbeelding 3.1).

Droogteschade voor landbouw

Als gevolg van de verlaging grondwaterstand is niet uit te sluiten dat droogteschade optreedt ter plaatse van de landbouwpercelen. Daarom moet voorafgaand aan de werkzaamheden worden afgestemd met de eigenaar.

Grondwateronttrekkingen

Grondwateronttrekkingen van derden zijn op basis van het landelijk grondwaterregister en gegevens van de provincie niet aanwezig. Er is geen informatie beschikbaar over onttrekkingen die niet bij de provincie zijn geregistreerd.

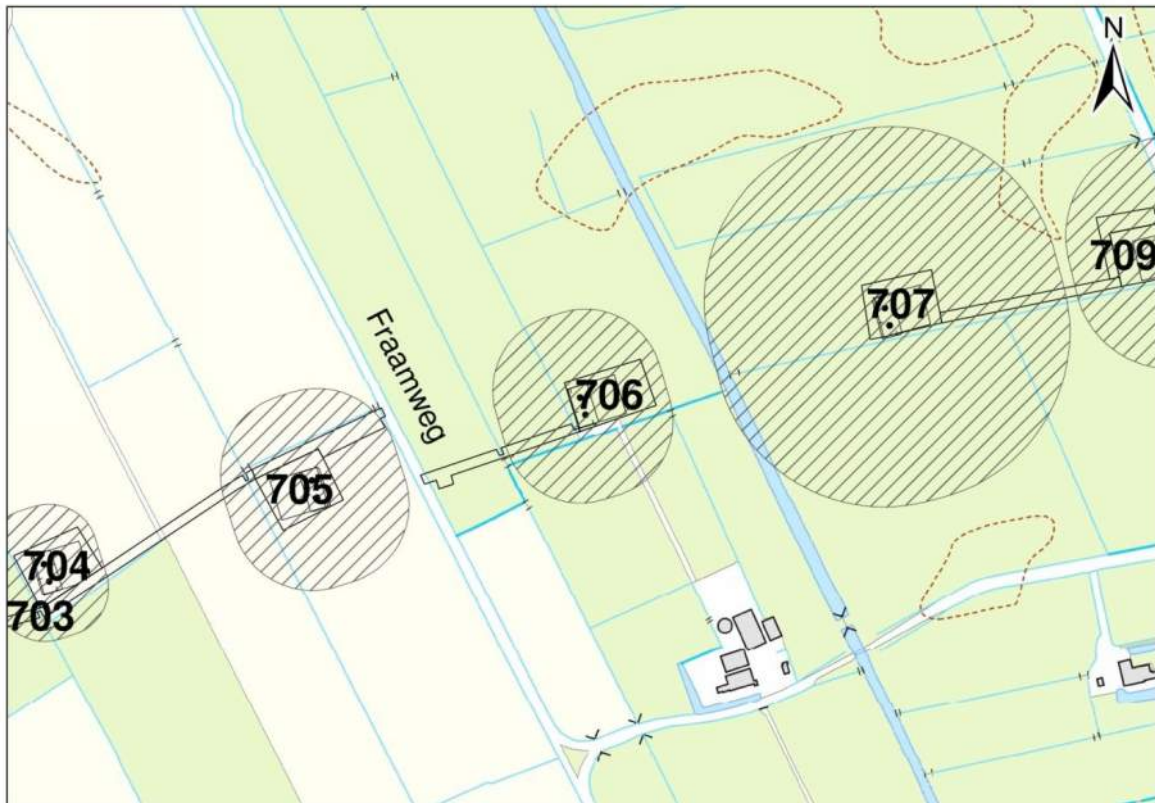
Grondwaterbeschermingsgebieden

De locatie is niet gelegen in een waterwingebied of boringsvrije zone en dus ook niet binnen grondwaterbeschermingsgebied.

Mogelijke maatregelen om het invloedsgebied te verkleinen zijn:

- Verhogen van de mastvoet;
- Toepassen van retourbemaling, in het geval van spanningsbemaling;
- Toepassen van onttrekkingsbeperkende maatregelen zoals waterdichte (beton)vloeren of biologische afbreekbare waterremmende injectievloeistof;
- Verkorten van de bemalingsduur.

Afbeelding 3.1: Ligging mastlocatie en invloedsgebied op topografische ondergrond (Bron: top10NL-Kadaster)



3.5 Effecten grondwater

Op basis van de aanwezige bodemopbouw is het berekende invloedsgebied op locatie 706 representatief voor de nabij gelegen mastlocaties. Aanleiding voor een uitgebreide analyse van effecten is daarom niet aanwezig. De thema's in onderstaande paragrafen 3.5 en 3.6 worden daarom niet verder uitgewerkt.

- 3.5.1 Zettingen
- 3.5.2 Droogteschade landbouw
- 3.5.3 Droogteschade natuur
- 3.5.4 Verontreinigingen
- 3.5.5 Archeologie
- 3.5.6 Grondwateronttrekkingen derden

3.6 *Uitvoeringstechnische aspecten*

- 3.6.1 Technische principes bemaling
- 3.6.2 Voorschriften, vergunningen en heffingen
- 3.6.3 Monitoring

3.7 *Samenvatting*

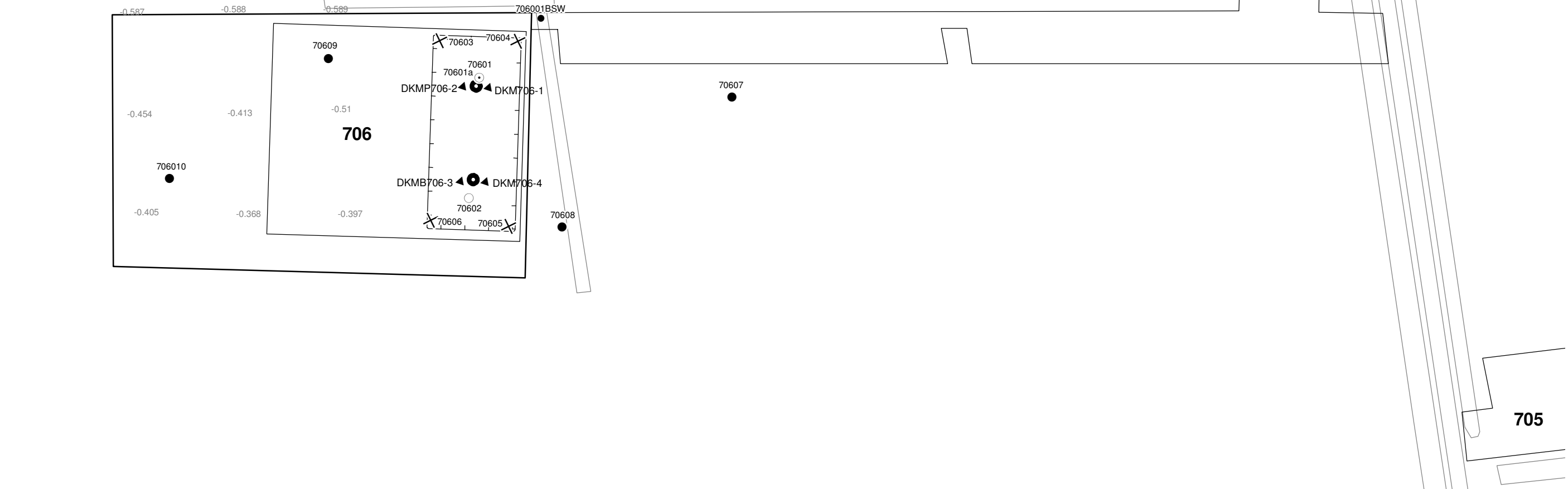
In onderstaande tabel 3.7 is een samenvatting weergegeven van het verwachte waterbezwaar, de geadviseerde bemalingswijze en aandachtpunten.

Tabel 3.7: Samenvatting bemaling









thema	resultaat
lozing	Aandachtspunt zuurstof
spanningsbemaling noodzakelijk	Ja
debiet freatisch pakket	6,5 m ³ /uur
debiet watervoerend pakket/spanningsbemaling	13,0 m ³ /uur voor GHG
debiet totaal	19,5 m ³ /uur voor GHG
bemalingsduur	4 weken
totaal waterbezwaar	13.045 m ³
Invloedgebied deklaag	55 m
Invloedgebied watervoerend pakket	100 m
Bemalingswijze	verticale bemaling van deklaag en watervoerende laag
Potentieel effect	verdroging


3.8 *Bijlagen H3*

- Bijlage 3-1: Locatie inclusief onderzoekspunten
- Bijlage 3-2: Overzicht veldgegevens en analyseresultaten
- Bijlage 3-3: Tekening: waterinformatiekaart



Verklaring

-  Werkterrein + bouwweg
-  Bouwput
-  Masten
-  Locatie sondering incl. nummer
-  Locatie boring tot 0,50 m-mv
-  Locatie boring tot 1,20 m-mv
-  Locatie boring tot 4,00 m-mv
-  Locatie boring + peilbuis



Locatie VKA versie 2.5
Bouwweg VKA versie 2.5.1

TITEL		GEOHYDROLOGIE KAART MAST :		706	
		Noord - West 380 kV			
STATUS	GETEKEND DOOR	AFD.	PAR.	OPDRACHTGEVER	
	T. Cornea			TenneT	
	GECONTROLEERD DOOR	AFD.	PAR.	OMSCHRIJVING WIJZIGING	GETEKEND BIJ
	E. Aldershof				ARCADIS
	VOOR AKKOORD	AFD.	PAR.	SCHAAL	DATUM 1e UITGAVE
	M. van Driel			1:1000	22.05.2014
				DATUM WIJZIGING	
VAKGEBIED	TEK. SOORT	PROJECT NR.	FORMAT	NUMMER	WLIZ NR.
			A3	Mast nr. 706	1

Bijlage 3-2 overzicht veldgegevens mast 706
(Van het diepe grondwater zijn geen analysegegevens beschikbaar)

Tabel 3.7: Veldmetingen peilbuis 70601-1

Parameter	Meetwaarde	Eenheid
Datum monstername	3/20/2013	
Filterdiepte	1,8 tot 2,8	m -mv
Zuurgraad	7,3	
Geleidbaarheid stabiel	2460	µS/cm
Grondwaterstand	0,84	cm -mv
Temperatuur	9,0	°C

Tabel 3.8: Analyse grondwater peilbuis 70601-1

Parameter	Meetwaarde	Eenheid
Filterdiepte	1,8 tot 2,8	m -mv
Ammonium	0,1	mg/l
Ammonium (als N)	0,1	mg N/l
Arseen [As]	3,3	µg/l
BZV-5	< 1,0	mg O2/l
Chloride	16	mg/l
CZV	18	mg/l
Droogrest onopgeloste bestanddelen	26	mg/l
Fosfaat (als P2O5)	0,78	mg P2O5/l
Fosfaat (als PO4)	1,00	mg PO4/l
Fosfor [P]	0,340	mg/l
IJzer [Fe]	1,4	mg/l
Stikstof (N; vlgs Kjeldahl)	< 1,0	mg/l
Sulfaat (als SO4)	56	mg SO4/l
Sulfaat (opgelost, als S)	19,0	mg S/L
Zuurstof [O]	2,3	mg O2/l

Tabel 3.11: Veldmetingen oppervlaktewater 70601ow-1

Parameter	Meetwaarde	Eenheid
Zuurgraad	7,5	
Geleidbaarheid stabiel	1970	µS/cm
Temperatuur	3	°C

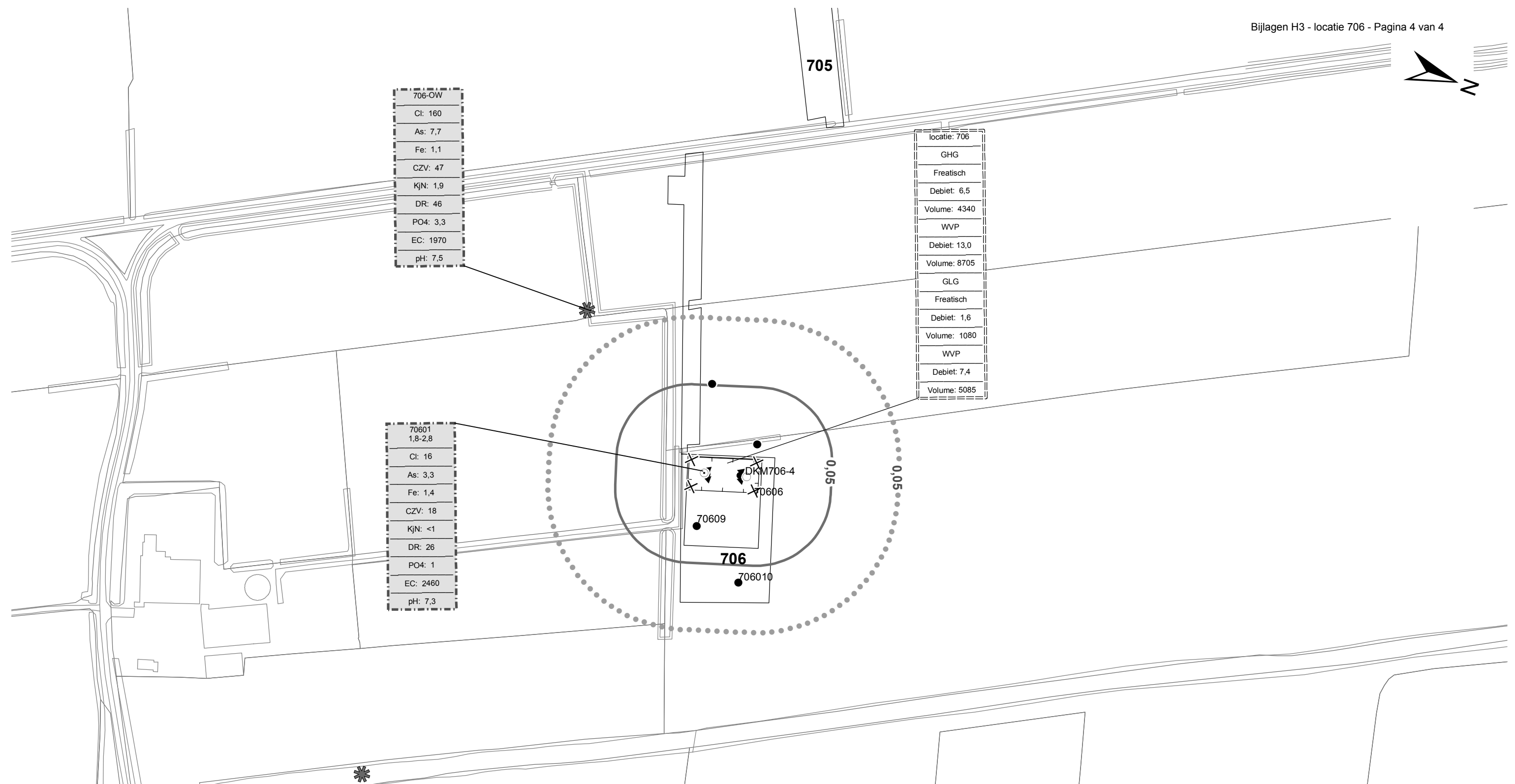
Tabel 3.12: Analyse oppervlaktewater 70601ow-1

Parameter	Meetwaarde	Eenheid
Datum monstername	3/20/2013	
Ammonium	0,2	mg/l
Ammonium (als N)	0,1	mg N/l
Arseen [As]	7,7	µg/l
BZV-5	5,1	mg O2/l
Chloride	160	mg/l
CZV	47	mg/l
Droogrest onopgeloste bestanddelen	46	mg/l
Fosfaat (als P2O5)	2,50	mg P2O5/l
Fosfaat (als PO4)	3,30	mg PO4/l

Fosfor [P]	1,100	mg/l
IJzer [Fe]	1,1	mg/l
Stikstof (N; vlg. Kjeldahl)	1,9	mg/l
Sulfaat (als SO ₄)	67	mg SO ₄ /l
Sulfaat (opgelost, als S)	22,0	mg S/L
Zuurstof [O]	13,9	mg O ₂ /l

Tabel 3.13: Maaiveldhoogten

X-coördinaat	Y-coördinaat	Maaiveldniveau in m NAP
237644.806	593741.861	-0.53
237627.214	593736.107	-0.677
237615.149	593778.434	-0.52
237633.144	593782.928	-0.469
237633.023	593747.2	-0.565
237626.185	593775.047	-0.465
237603.044	593774.407	-0.813
237612.408	593749.113	-2.002
237574.783	593732.334	-0.403
237623.681	593729.16	-2.262
237633.023	593747.2	-0.565



706-OW
Cl: 160
As: 7,7
Fe: 1,1
CZV: 47
KjN: 1,9
DR: 46
PO4: 3,3
EC: 1970
pH: 7,5

locatie: 706
GHG
Freatisch
Debiet: 6,5
Volume: 4340
WVP
Debiet: 13,0
Volume: 8705
GLG
Freatisch
Debiet: 1,6
Volume: 1080
WVP
Debiet: 7,4
Volume: 5085

70601
1,8-2,8
Cl: 16
As: 3,3
Fe: 1,4
CZV: 18
KjN: <1
DR: 26
PO4: 1
EC: 2460
pH: 7,3

Verklaring

	Werkterrein + bouwwegen	Verlagingscontouren (GHG)		Verlagingscontouren (GHG)
	Bouwput		Verlagingscontouren (GLG)	Verlagingscontouren (GLG)
	Masten		Verklaring labels	Verklaring labels
	Locatie sondering incl. nummer		Gegevens locatie	Gegevens locatie
	Locatie boring tot 0,50 m-mv		Analyseresultaten grondwater	Analyseresultaten grondwater
	Locatie boring tot 1.20 m-mv			
	Locatie boring tot 4.00 m-mv			
	Locatie boring + peilbuis			
	Locatie oppervlaktewater monster			

Verklaring analyseresultaten:
 Cl :Chloride (in mg/l)
 As :Arseen (in µg/l)
 Fe :IJzer (in mg/l)
 CZV :Chemisch zuurstof verbruik (in mg O₂ /l)
 KjN :Stikstof volgens Kjeldahl (in mg/l)
 DR :Droogrest onopgeloste bestanddelen (in mg/l)
 PO4 :Fosfaat (mg/l)
 pH :Zuurgraad
 EC :Elektrische geleidbaarheid (µS/cm)

Eenheden Krusingen en Strekkingen:
 Debieten (Q) (in m³ / uur)
 Volumes (V) (in m³)

Afkortingen
 SB: Spanningsbemaling

Locatie VKA versie 2.5
 Bouwwegen VKA versie 2.5.1

TITEL					
Waterinformatiekaart mast : 706					
Noord - West 380 kV					
STATUS	GETEKEND DOOR	AFD.	PAR.	OPDRACHTGEVER	
	I. Dinu			TenneT	
	GECONTROLEERD DOOR	AFD.	PAR.	OMSCHRIJVING WUZIGING	GETEKEND BIJ
	E. Aldershof				ARCADIS
	VOOR AKKOORD	AFD.	PAR.	SCHAAL	DATUM 1e UITGAVE
	M. van Driel			1:2500	7/3/2014
				DATUM WUZIGING	
VAKGEBIED	TEK. SOORT	PROJECT NR.	FORMAT	NUMMER	WUZ. NR.
			A3	Mast nr. 706	0

4 Grondmechanisch onderzoek

Verantwoording

Titel: Grondmechanisch onderzoek: project: Noord-West 380 kV
deelgebied 1
mastnummer 706

Projectnummer: 000.144

Referentienummer: 6012-0102-000.R706

Revisie: 1

Datum: 24-04-2013

Auteur(s): G.Hofstede
E-mail adres: b.bosman@fugro.nl

Gecontroleerd door: B. Bosman, teamleider sonderingen
Paraaf gecontroleerd: BB

Goedgekeurd door: W.H.J. van der Velden, projectleider
Paraaf goedgekeurd: WHV

Contact: B. Bosman, teamleider sonderingen

INHOUDSOPGAVE

- 4.1. Inleiding
 - 4.2. Uitzetten en waterpassen
 - 4.3. Sonderen
 - 4.4. Onderzoeksresultaten
- Bijlagen

4.1 Inleiding

Ten behoeve van het funderingsontwerp en de omgevingsvergunning voor de bouw van de mast zijn er gegevens verzameld van de bodemopbouw. De resultaten zijn in dit hoofdstuk beschreven.

Ter plaatse van de mastlocatie zijn de volgende veldwerkzaamheden uitgevoerd:

- 3 sonderingen met meting van plaatselijke wrijvingsweerstand tot 40 m -mv [of maximale reactiekracht], waarvan 1 sondering met meting van de waterspanning;
- Het bepalen van de ongedraineerde schuifsterkte van slappe kleilagen aan de hand van een bolconus-sondering.

De sonderingen DKM706-1 t/m 4 hebben niet de beoogde diepte van 40 m – mv gehaald; op een mindere diepte is de maximale reactiekracht van de sondeertruck - t.w. 16 ton (standaard conus) en 1,5 ton (bolconus) - bereikt.

4.2 Uitzetten en waterpassen

De onderzoeklocaties zijn door Fugro GeoServices B.V. uitvoering uitgezet en gewaterpast, waarbij de locaties zijn gemeten met behulp van GPS-RTK en zijn weergegeven ten opzichte van RD/NAP. De onderzoekslocaties zijn weergegeven op de situatietekening.

De coördinaten van de onderzochte punten zijn onderaan de sondeergrafieken en in onderstaande tabel weergegeven.

	X-coördinaat	Y-coördinaat	Maaiveldniveau (NAP)
DKM706-1	237630.2	593748.5	-0.60
DKMP706-2	237636.0	593750.2	-0.55
DKMB706-3	237629.4	593771.6	-0.50
DKM706-4	237623.8	593769.8	-0.54

De hoogtebepaling van de onderzoekslocaties in het terrein is uitgevoerd met als doel de bodemopbouw te refereren aan een vaste referentiehoogte. De gerapporteerde hoogtes zijn niet geschikt voor andere doeleinden dan dit onderzoek.

Voor een verklaring van de op de situatietekening gebruikte tekens en symbolen wordt verwezen naar de bijlage "Legenda Terreinproeven en Grondsoorten".

4.3 Sonderen

De sonderingen zijn uitgevoerd met de elektrische Fugro-kleefmantelconus conform norm NEN 5140, klasse 2. Een beschrijving van de gevolgde meet- en registratiemethode is gegeven in de bijlage "Continu Elektrisch Sonderen". De conus is voorzien van een hellingmeter. In de sondeergrafieken is de diepte gecorrigeerd voor de gemeten afwijking van de verticaal.

Op de grafieken van de sonderingen is het wrijvingsgetal weergegeven. Dit is de verhouding tussen de plaatselijke wrijvingsweerstand en de conusweerstand. Empirisch is vastgesteld dat het wrijvingsgetal een nauwe relatie heeft met de grondsoort, zodat een goede indicatie van de laagopbouw is verkregen.

De sonderingen zijn uitgewerkt met een interpretatie van het wrijvingsgetal voor identificatie van de bodemlagen. De identificatie van de bodemlagen is uitgevoerd volgens Robertson (1990), die door Fugro is aangepast aan de Nederlandse omstandigheden. Voor achtergronden en beperkingen wordt verwezen naar de bijlage "Continu Elektrisch Sonderen". De identificatie is indicatief en alleen geldig voor lagen onder de grondwaterstand. De resultaten dienen te worden geverifieerd met boringen of geologische informatie.

Op de sondeergrafiek waarop het resultaat van de meting van de waterspanning is gepresenteerd, is ook de waterspanningsindex gegeven. Dit is de verhouding tussen de waterspanning en de

conusweerstand. In het algemeen kan worden gesteld dat een hoge index een minder goed water doorlatende laag weergeeft. Voor de interpretatie van de waterspanningsonderingen verwijzen wij naar de bijlage “Interpretatie van waterspanningssonderingen”.

De bolconus is een meetinstrument waarvan de werking vergelijkbaar is met de standaard sondeerconus. Met de bolconus worden net zoals bij de gewone sondering de conusweerstand, de plaatselijk wrijving en de waterspanning geregistreerd. De bolconus heeft echter specifiek andere kenmerken die het mogelijk maken slappe gronden beter te onderzoeken, zoals:

- Een bolvormig uiteinde van de conus i.p.v. een kegel;
- Een gevoeliger druk sensor in punt;
- Een kleinere diameter van de mantel;
- Waterspanningsmeters op het uiteinde van conus en direct achter de bol.

De belangrijkste van deze eigenschappen zijn het bol-vormige uiteinde van de conus en de gevoelige druk sensor. Het basis oppervlak van een standaard sondeerconus is 1000 mm². De bolconus heeft een basis oppervlak van 4778 mm². Het grotere oppervlak en de gevoeliger druk sensor zijn goed toepasbaar in slappe veenlagen en voor het opsporen van kleine siltlaagjes. De maximale druk voor een bolconus bedraagt 2 MPa.

Door het toepassen een rekenfactor (11 à 15,5 afhankelijk van de grondsoort) op de conusweerstand kan de Cu worden bepaald. De exacte waarde van deze factor berust vaak op basis van ervaring. Met het toepassen van de insitu-vane kan deze rekenfactor worden onderbouwd met een onafhankelijke gemeten waarde.

4.4 *Onderzoeksresultaten*

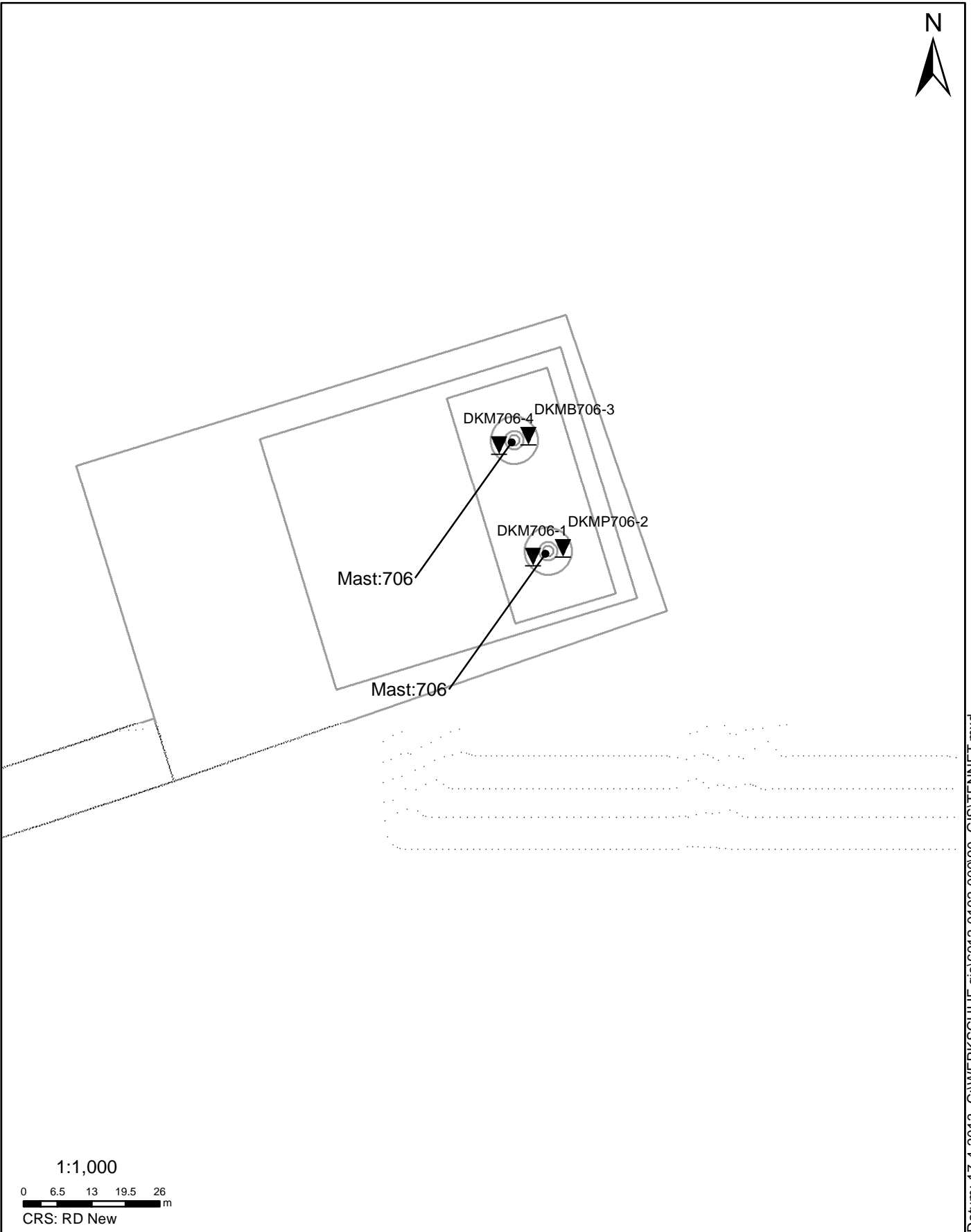
De onderzoeksresultaten zijn opgenomen in de volgende bijlagen:

Bijlage: 6012-0102-000-706	Situatie inclusief onderzoekslocaties
Bijlage: DKM706-1 t/m DKM706-4	Sonderingen
Bijlage: DKMB706-3	Bolconus

"Legenda Terreinproeven en Grondsoorten"

"Continu Elektrisch Sonderen"

"Interpretatie van waterspanningssonderingen"



SITUATIE

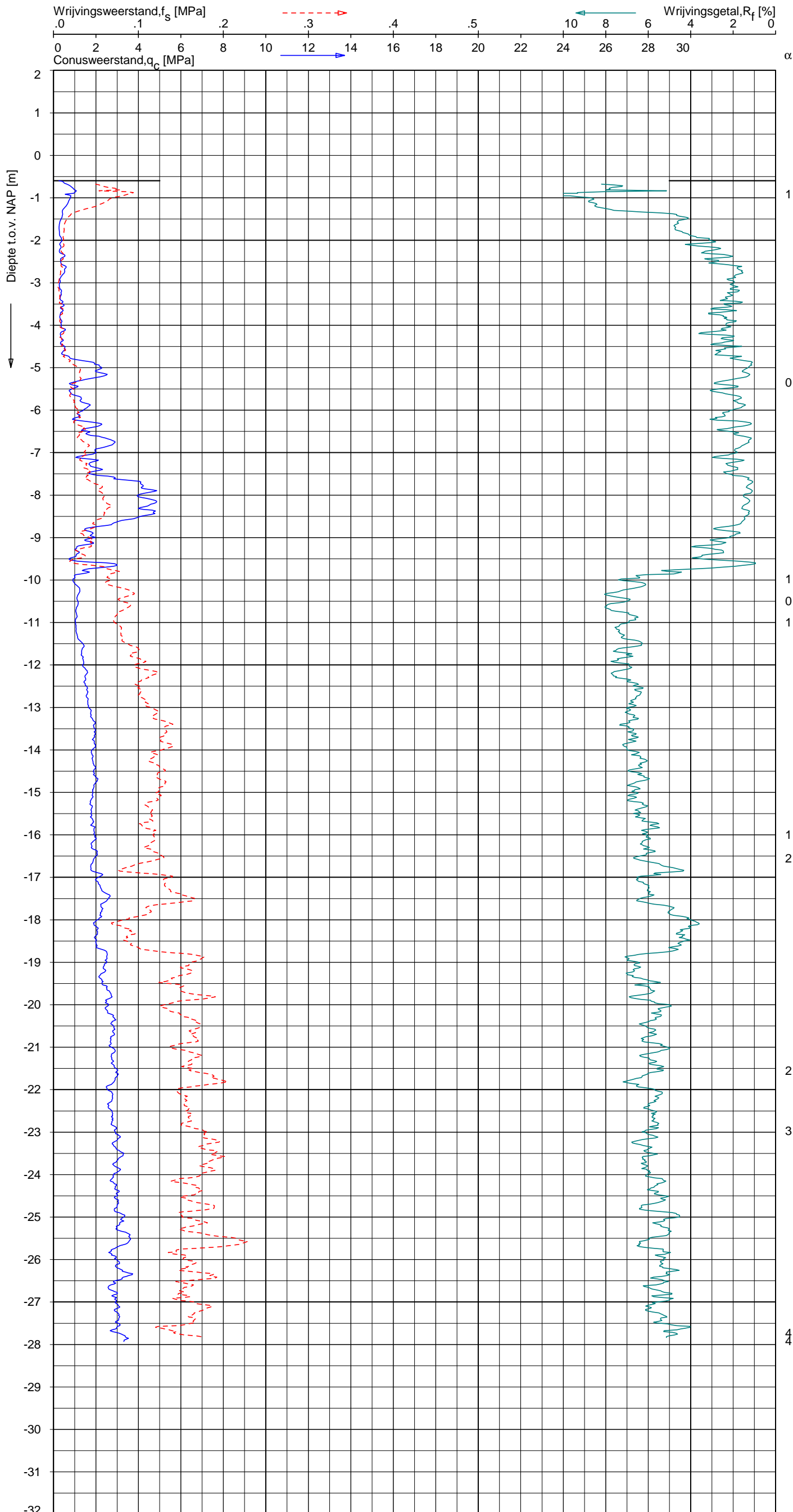
NOORD - WEST 380

Opdr.nr.: 6012-0102-000
Bijlage : 706


UNIPLOT 05.21.nl / QcfClass-N3.cmd / 2013-04-17 14:34:54

6012-0102-000

DKM706-1 - 1



CPT data classificatie - indicatief
 Classificatie gebaseerd op genormaliseerde
 conusweerstand en wrijvingsgetal.
 (Robertson 1990, NL corr.)
 Geldig onder grondwaterpeil.



Opg. : RNB/NZ d.d. 19-Mar-2013 conus : F7.5CKE2HA/B X = 237630.2
 Get. : HOFSTEDE d.d. 2013-04-17 MV = NAP -0.60 m Y = 593748.5
 Sondering volgens norm NEN 5140, klasse 2
 conustype cilindrisch elektrisch, 1500 mm
 α afwijking van de vertikaal



SONDERING MET PLAATSELIJKE KLEEFMETING

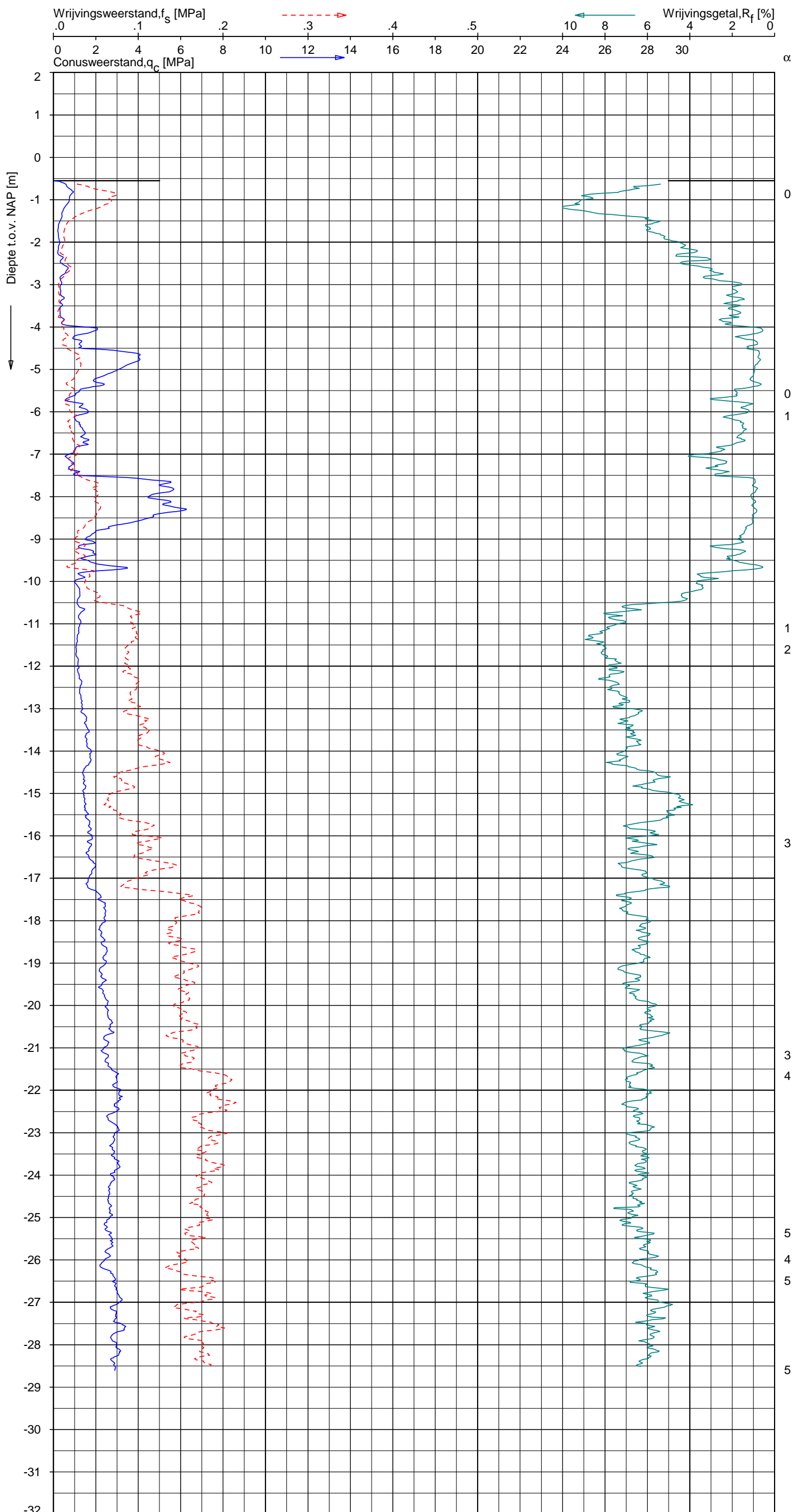
NOORD-WEST 380

Opdr. 6012-0102-000
 Sond. DKM706-1

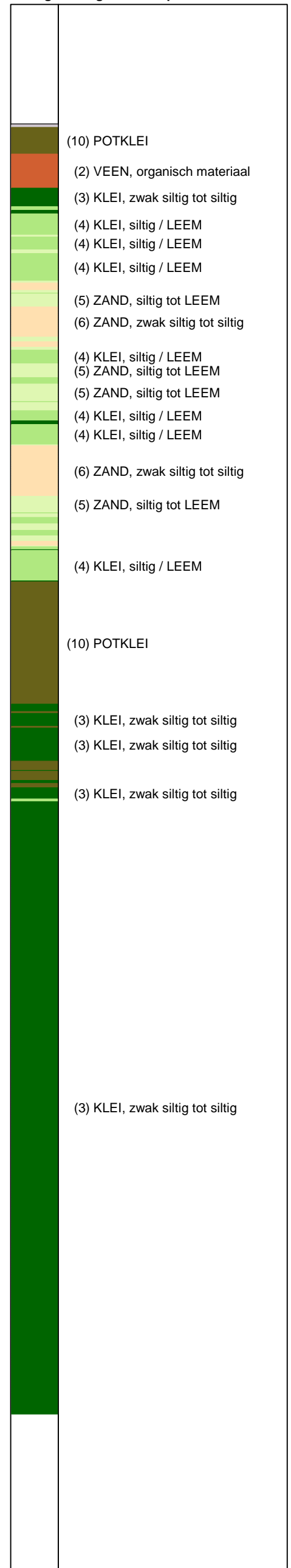
UNIPLOT 05.21.nl / QcfClass-N3.cmd / 2013-04-17 14:34:56

6012-0102-000

DKMP706-2 - 1



CPT data classificatie - indicatief
 Classificatie gebaseerd op genormaliseerde
 conusweerstand en wrijvingsgetal.
 (Robertson 1990, NL corr.)
 Geldig onder grondwaterpeil.



Opg.: RNB/NZ d.d. 20-Mar-2013 conus: F7.5CKE2HAW₁/B P1 X = 237636.0 Sondering volgens norm NEN 5140, klasse 2
 Get.: HOFSTEDE d.d. 2013-04-17 MV = NAP -0.55 m Y = 593750.2 conustype cilindrisch elektrisch, 1500 mm²
 α afwijking van de vertikaal



SONDERING MET PLAATSELIJKE KLEEFMETING

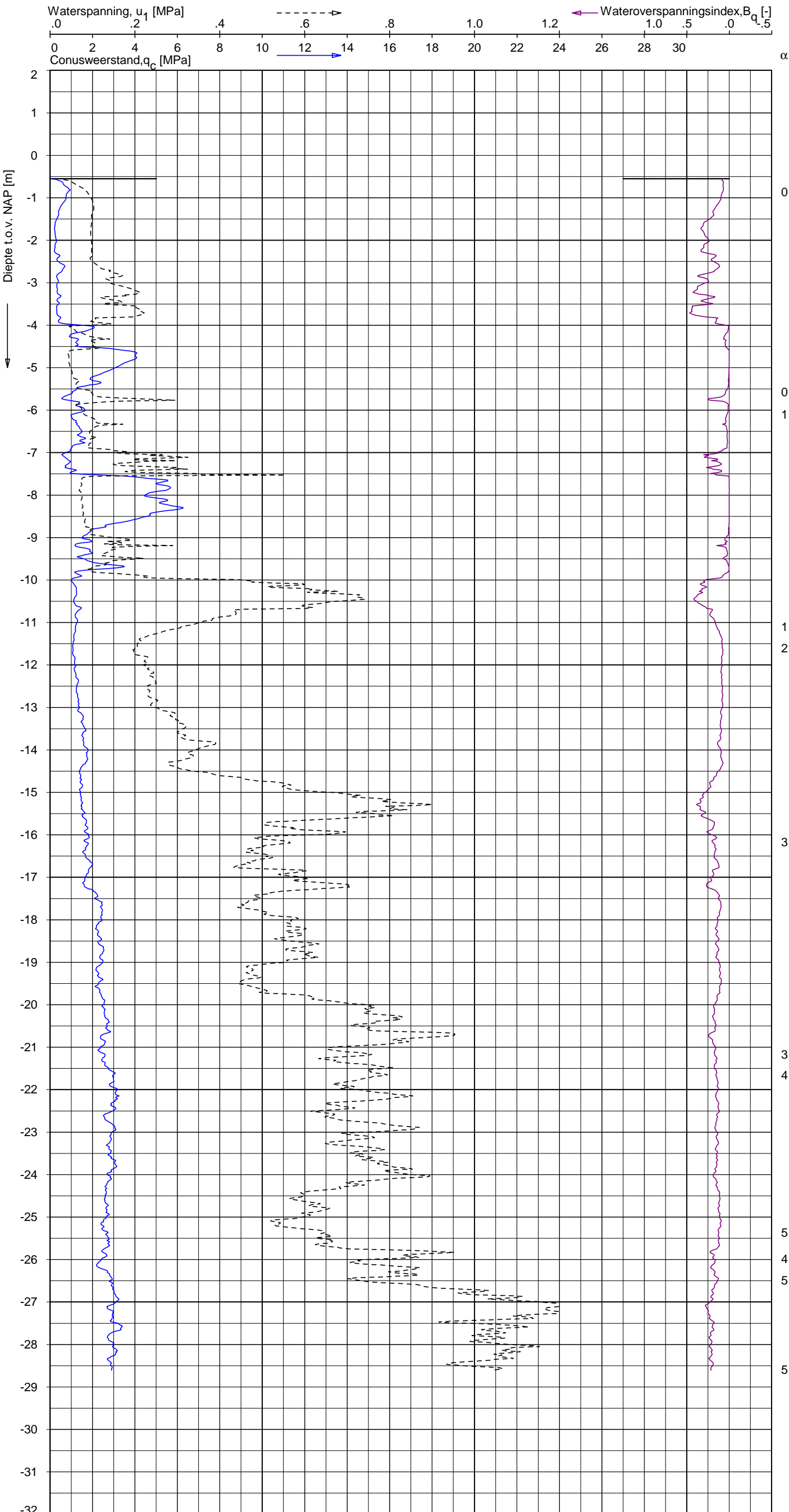
NOORD-WEST 380

Opdr. 6012-0102-000
 Sond. DKMP706-2

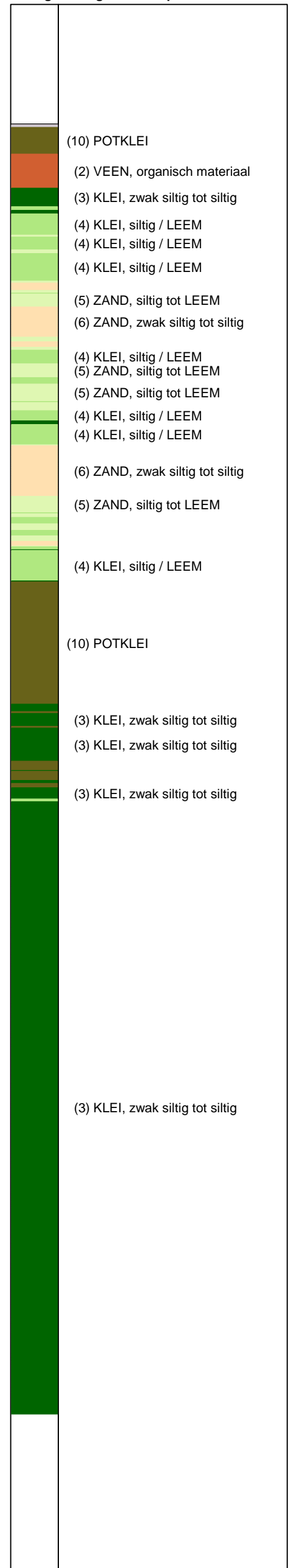
UNIPLOT 05.21.nl / QcU1Class-N3.cmd / 2013-04-17 14:37:03

6012-0102-000

DKMP706-2 - 1



CPT data classificatie - indicatief
 Classificatie gebaseerd op genormaliseerde
 conusweerstand en wrijvingsgetal.
 (Robertson 1990, NL corr.)
 Geldig onder grondwaterpeil.



Opg.: RNB/NZ d.d. 20-Mar-2013 conus: F7.5CKE2HAW₁/B P1 X = 237636.0 Y = 593750.2
 Get.: HOFSTEDE d.d. 2013-04-17 MV = NAP -0.55 m
 Sondering volgens norm NEN 5140, klasse 2
 conustype cilindrisch elektrisch, 1500 mm
 α afwijking van de vertikaal



SONDERING MET WATERSPANNINGSMETING

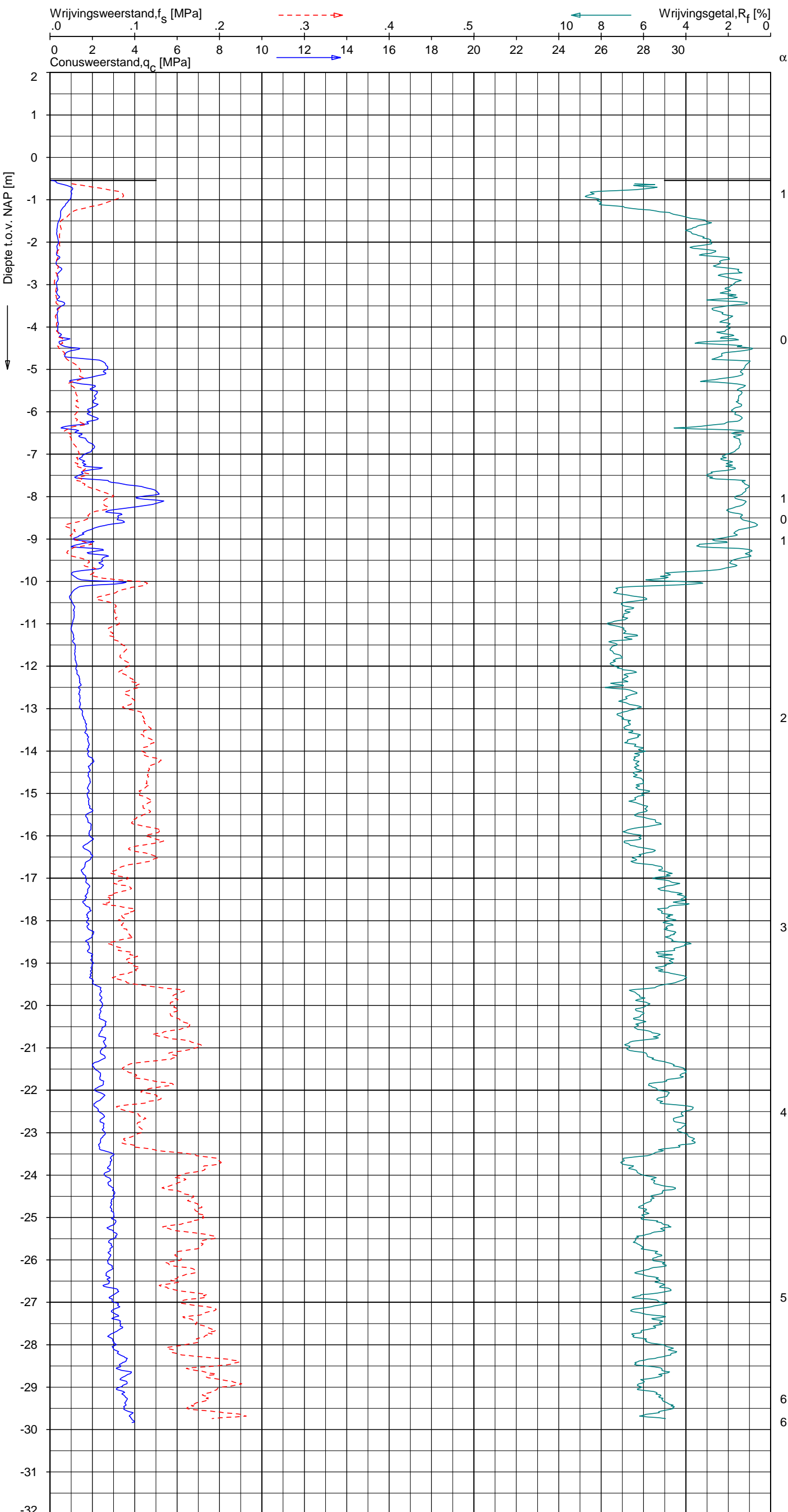
NOORD-WEST 380

Opdr. 6012-0102-000
 Sond. DKMP706-2

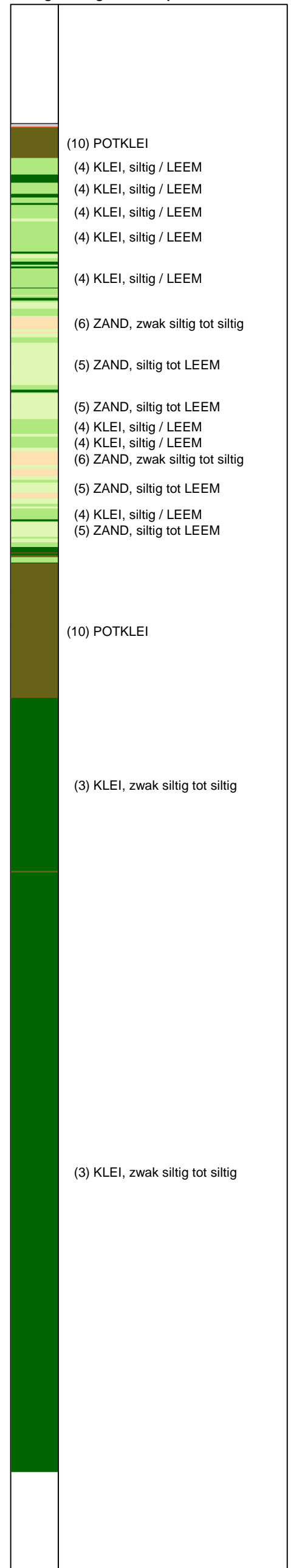
UNIPLOT 05.21.nl / QcfClass-N3.cmd / 2013-04-17 14:34:58

6012-0102-000

DKM706-4 - 1



CPT data classificatie - indicatief
 Classificatie gebaseerd op genormaliseerde
 conusweerstand en wrijvingsgetal.
 (Robertson 1990, NL corr.)
 Geldig onder grondwaterpeil.



Opg.: RNB/NZ d.d. 20-Mar-2013 conus: F7.5CKE2HA/B X = 237623.8 Sondering volgens norm NEN 5140, klasse 2
 Get.: HOFSTEDE d.d. 2013-04-17 MV = NAP -0.54 m Y = 593769.8 conustype cilindrisch elektrisch, 1500 mm
 α afwijking van de vertikaal



SONDERING MET PLAATSELIJKE KLEEFMETING

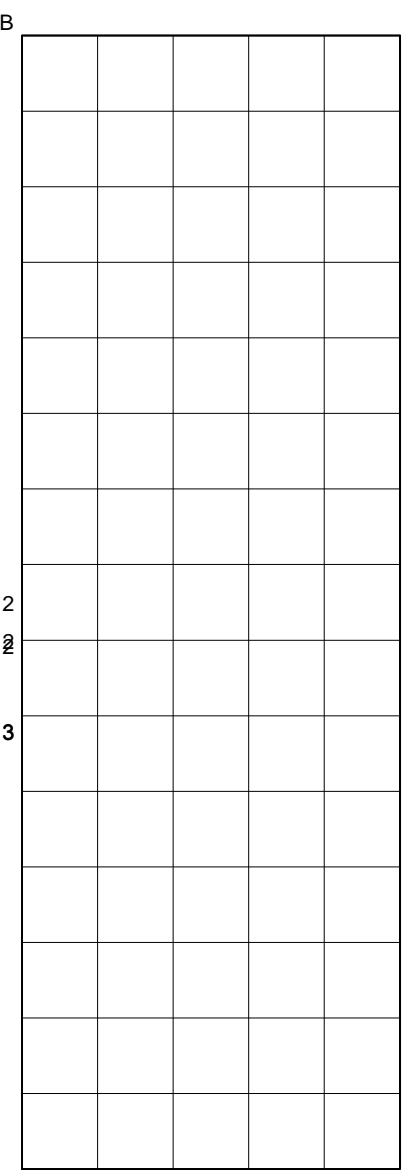
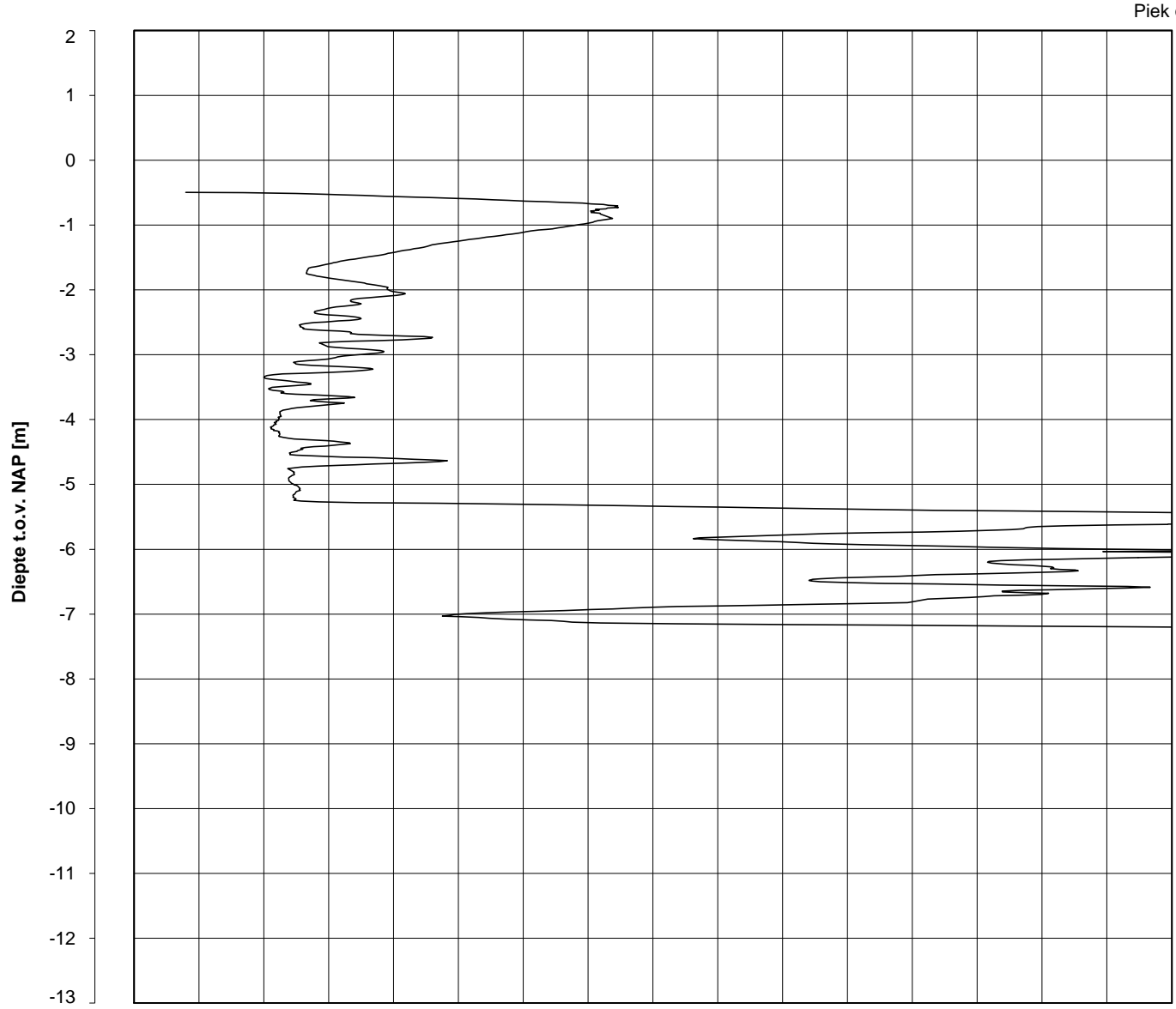
NOORD-WEST 380

Opdr. 6012-0102-000
 Sond. DKM706-4

Bol Penetratie Weerstand, q_B [MPa]
.0 .1 .2 .3 .4 .5 .6 .7 .8 .9 1.0 1.1 1.2 1.3 1.4 1.5 1.6

Waterspanning, $u_{1,B}$ [MPa]
-.50 -.25 .00 .25 .50 .75

Waterspanning, $u_{2,B}$ [MPa]
Helling α [Gr]



Datum uitvoering : 20-Mar-2013
Test tov NAP [m] : -0.50
Coördinaten [m] : X = 237629.4 Y = 593771.6

Sonde Type/Nr. : B-A48F2.5CKE2HA/B 1718
Bol Basis Opp. [mm²] : 4778

DKMB706-3

BOL SONDERING

NOORD-WEST 380

LEGENDA TERREINPROEVEN EN GRONDSOORTEN

BORINGEN / PEILBUIZEN

- mechanische boring (B)
- ◐ handboring (HB)
- niet uitgevoerde boring
- ◌ niet uitgevoerde handboring
- /— boring met peilbuis
- /—/— boring met peilbuis, ondiep en diep filter
- /—/—/— boring met peilbuis, ondiep, middeldiep en diep filter
- ◌/— handboring met peilbuis
- ⊕ hellingmeterbuis (HMB)
- ∇ gedrukte peilbuis (PB) / minifilter (MF)
- ⊙ boring derden
- ◌/— boring derden met peilbuis

SONDERINGEN

- ▼ diep-/diepzware sondering
- ▽ middelzware sondering
- ▼ diep-/diepzware sondering met plaatselijke kleefmeting
- ▽ middelzware sondering met plaatselijke kleefmeting
- ⊙ slagsondering
- ▽ niet uitgevoerde sondering
- ⊙/— waterspanningsmeter (WSM)
- ▽ sondering derden
- ▽ sondering derden met plaatselijke kleefmeting

Type sonderingen

- M middelzware sondering
- D diepsondering
- DZ diepzware sondering
- S slagsondering

Toegevoegde metingen

- KM meting van de plaatselijke kleef
- P meting van waterspanning
- M meting van de magnetische veldsterkte
- G meting van de geleidbaarheid
- S meting van de schuifgolfsnelheid (seismische meting)
- T meting van de temperatuur

LEGENDA / TERMINOLOGIE

grind

- Grind, siltig
- Grind, zwak zandig
- Grind, matig zandig
- Grind, sterk zandig
- Grind, uiterst zandig

zand

- Zand, kleilig
- Zand, zwak siltig
- Zand, matig siltig
- Zand, sterk siltig
- Zand, uiterst siltig

veen

- Veen, mineraalarm
- Veen, zwak kleilig
- Veen, sterk kleilig
- Veen, zwak zandig
- Veen, sterk zandig

klei

- Klei, zwak siltig
- Klei, matig siltig
- Klei, sterk siltig
- Klei, uiterst siltig
- Klei, zwak zandig
- Klei, matig zandig
- Klei, sterk zandig

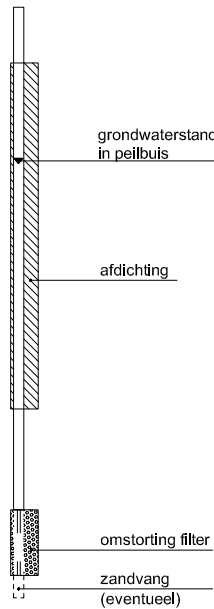
leem

- Leem, zwak zandig
- Leem, sterk zandig

Overige toevoegingen

- zwak humeus
- matig humeus
- sterk humeus
- zwak grindig
- matig grindig
- sterk grindig

Peilbuis



Monsters

- geroerd monster
- ongeroerd monster

Overig

- gemiddeld hoogste grondwaterstand
- grondwaterstand
- gemiddeld laagste grondwaterstand
- slib
- verharding / kern / asfalt
- puin

CONTINU ELEKTRISCH SONDEREN

Meettechniek

De standaard bij Fugro toegepaste conus is de "elektrische kleefmantelconus", waarmee zowel de conusweerstand als de plaatselijke wrijvingsweerstand gelijktijdig wordt gemeten. Bij het uitvoeren van een sondering conform NEN 5140 wordt de puntweerstand gemeten, die moet worden overwonnen om een conus met een tophoek van 60° en een basisoppervlak van 1000 mm^2 met een constante snelheid van ca 20 mm/s in de bodem te drukken. Voor de meting van de wrijvingsweerstand is een mantel met een oppervlak van 15000 mm^2 boven de punt aangebracht. De druk op de conuspunt (conusweerstand in MPa) en de wrijving langs de kleefmantel (plaatselijke wrijvingsweerstand in MPa) worden door rekstroken in de conus continu gemeten. Volgens NEN 5140 mag het basisoppervlak van de conus tussen 500 en 2000 mm^2 variëren zonder dat correctiefactoren op de meetresultaten behoeven te worden toegepast. Fugro sonderingen worden standaard uitgevoerd met een sondeerconus met een basisoppervlak van 1500 mm^2 en een manteloppervlak van 20000 mm^2 .

Veelal wordt gebruik gemaakt van een kortere conus waarbij in afwijking van NEN 5140 het cilindrische deel vanaf de conuspunt een lengte heeft van 230 mm in plaats van de genormeerde lengte van 400 mm . Onderzoek ⁽¹⁾ heeft aangetoond, dat de invloed van de lengte van de conus op het sondeerresultaat verwaarloosbaar is, terwijl met een kortere conus met minder risico een grotere sondeerdiepte kan worden bereikt.

De meetsignalen worden digitaal via een kabel of draadloos naar een elektrische meeteenheid gestuurd en tezamen met de diepte en de tijd in een computer opgeslagen. Definitieve verwerking vindt daarna op kantoor plaats, waarbij de gemeten parameters tegen de diepte in grafiekvorm wordt uitgewerkt. Door continue registratie van de gemeten conus- en wrijvingsweerstand wordt een nauwkeurig beeld van de gelaagdheid en de vastheid van de bodem verkregen.

In de elektrische conus is standaard een hellingmeter ingebouwd waarmee tijdens het sonderen de afwijking van de conus met de verticaal wordt geregistreerd. Onjuiste diepteaanduiding als gevolg van "krom sonderen" wordt hiermee voorkomen. Afhankelijk van de sondeerklasse wordt de diepte hiervoor gecorrigeerd.

Interpretatie van de sonderingen met plaatselijke wrijvingsweerstand

Meting van zowel de conusweerstand q_c als de plaatselijke wrijvingsweerstand f_s maakt het mogelijk het wrijvingsgetal R_f te berekenen. Het wrijvingsgetal wordt gedefinieerd als het quotiënt van de plaatselijke wrijving en de op gelijke diepte gemeten conusweerstand, vermenigvuldigd met een factor 100. Hierbij wordt rekening gehouden met laagscheidingen ter hoogte van de mantel.

Het wrijvingsgetal geeft samen met de conusweerstand over het algemeen een goed beeld van de bodemopbouw *benen* de grondwaterspiegel. In de onderstaande tabel zijn enige kenmerkende waarden van het wrijvingsgetal aangegeven. *Met nadruk dient te worden gesteld dat deze waarden slechts indicatief zijn en getoetst dienen te worden aan boringen of lokale ervaring en uitsluitend gelden voor de cilindrische elektrische conus.*

grondsoort	wrijvingsgetal	grondsoort	wrijvingsgetal
Grind, grof zand	0,2 – 0,6	Klei	3,0 – 5,0
Zand	0,6 – 1,2	Potklei	5,0 – 7,0
Silt, leem, löss	1,2 – 4,0	Veen	5,0 – 10,0

In geroerde grond en in grond boven de grondwaterspiegel kunnen grote afwijkingen ten opzichte van de genoemde waarden voorkomen.

Presentatie sondeergegevens

De sonderingen zijn uitgewerkt met een interpretatie van het wrijvingsgetal voor identificatie van de bodemlagen. De identificatie van de bodemlagen is uitgevoerd volgens Robertson [1990] ⁽²⁾, die door Fugro is aangepast aan de Nederlandse omstandigheden. Bij deze interpretatie wordt uitgegaan van de genormaliseerde waarden van de conusweerstand nQ_c en wrijvingsgetal nR_f als ingangparameters.

¹⁾ Lunne en Powell, A comparison of different sized piezocones in UK clays.

²⁾ Robertson, P.K. [1990] "Soil Classification using the cone penetration test". Canadian Geotechnical Journal, 27(1), 151-8

CONTINU ELEKTRISCH SONDEREN

De genormaliseerde waarden van de conusweerstand nQ_c en wrijvingsgetal nR_f worden als volgt berekend:

$$\text{Genormaliseerde conusweerstand: } nQ_c = \frac{q_t - \sigma'_{v0}}{\sigma'_{v0}}$$

$$\text{Genormaliseerd wrijvingsgetal: } nR_f = \frac{100 \cdot f_s}{q_t - \sigma'_{v0}}$$

Waarin:

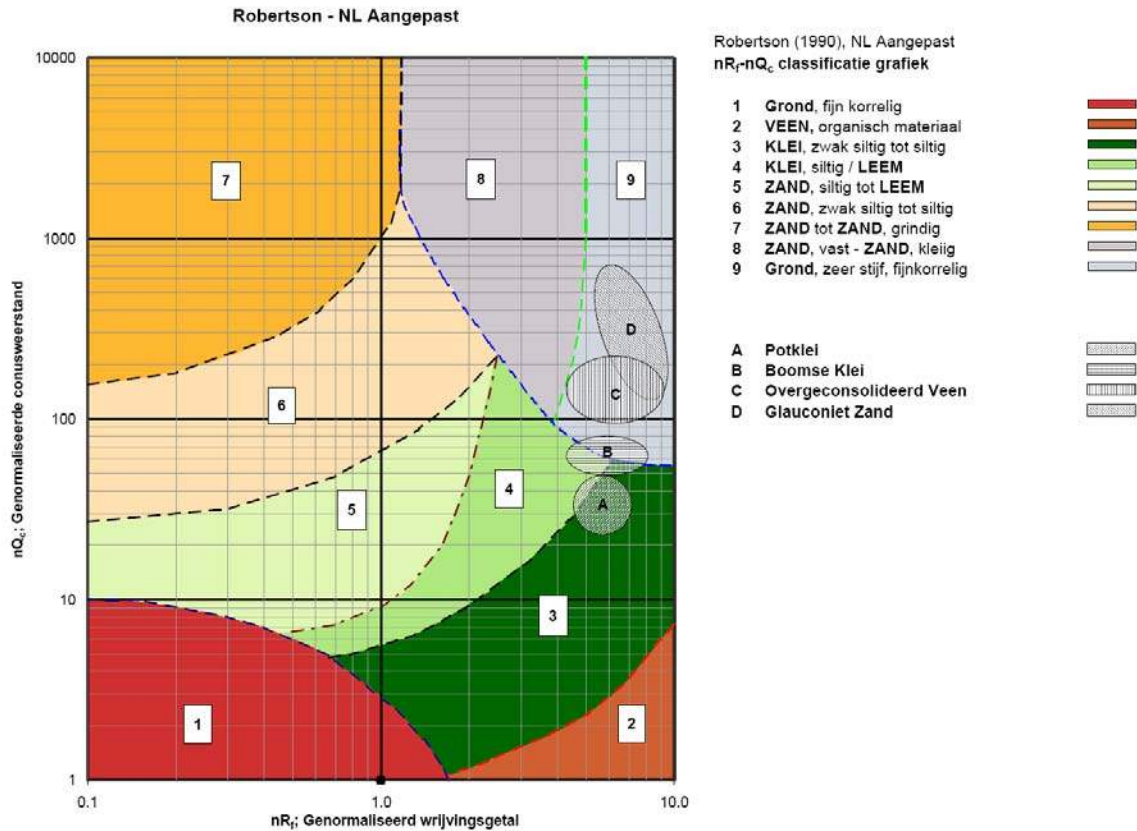
- σ'_{v0} = de effectieve verticale korrelspanning uitgaande van het effectieve volumiek gewicht dat per bodemlaag wordt bepaald.
- σ_{v0} = de verticale grondspanning uitgaande van het volumiek gewicht dat per bodemlaag wordt bepaald.
- q_t = gemeten conusweerstand (q_c) gecorrigeerd voor de waterspanning:
 $q_c + (1-\alpha)\{\beta(u_1 - u_0) + u_0\}$ of $q_c + (1-\alpha)u_2$ (respectievelijk voor een filter in de punt (u_1) en een filter direct achter de conuspunt (u_2));
- β = factor voor de verschillende grondsoorten voor omrekening van u_1 naar u_2 ; meestal wordt hiervoor aangehouden 0,8;
- α = netto oppervlakteverhouding coëfficiënt van de conus i.v.m. spleet achter de conuspunt;
- u_1 = de gemeten waterdruk bij een filterplaatsing *in* de punt;
- u_2 = de gemeten waterdruk bij een filterplaatsing *achter* de punt;
- u_0 = de hydrostatische stijghoogte
- f_s = gemeten plaatselijke wrijvingsweerstand.

In geval er geen waterspanning is gemeten, wordt voor q_t de waarde van q_c gebruikt.

Voor de grondsoorten, die specifiek zijn voor de Nederlandse ondergrond condities, zijn in de Bodem Classificatiegrafiek van Robertson [1990] twee aanpassingen gedaan om de Nederlandse situatie beter te beschrijven:

- Gebieden 4 en 5 zijn anders ingedeeld, zodat losgepakte zanden en ondiepe kleilagen beter worden geïnterpreteerd. Deze aanpassingen zijn in de figuur op de volgende pagina weergegeven.
- Bovendien is een extra voorwaarde ingebracht om Holocene veenlagen goed te kunnen classificeren. Voor $q_c < 1,5$ MPa en $R_f > 5$ % wordt de grond als veen geclassificeerd.

CONTINU ELEKTRISCH SONDEREN



Voor een aantal specifieke grondtypen, zoals bijvoorbeeld potklei, Boomse klei, overgeconsolideerd veen en glauconiethoudend zand is tevens het classificatie gebied aangegeven. Deze stemmen niet direct overeen met de benamingen van gebieden een tot en met negen.

De identificatie is indicatief en alleen geldig voor lagen onder de grondwaterstand. De resultaten dienen te worden geverifieerd met boringen of geologische informatie. Uitgedroogde cohesieve toplagen geven een te hoge waarde geven voor het wrijvingsgetal, daardoor worden bijvoorbeeld uitgedroogde kleilagen mogelijk onterecht geïnterpreteerd als veenlagen. Ook is de correlatie voor de toplagen minder betrouwbaar vanwege het lage effectieve spanningsniveau in deze lagen.

Andere conustypen

Naast de meting van conusweerstand en plaatselijke wrijving is het mogelijk extra (combinaties van) metingen uit te voeren. In onderstaand schema zijn enkele mogelijkheden aangegeven. Indien gewenst kan nadere informatie over metingen en toepassingsmogelijkheden worden verschaft.

CONTINU ELEKTRISCH SONDEREN

type meting	Meetresultaten	toepassingsmogelijkheden
waterspanning	waterspanning ter plaatse van de punt	registreren waterremmende lagen indicatie stijghoogte grondwater classificatie / gelaagdheid bodem
magnetometer	Magnetische veldsterkte in 3 orthogonale richtingen (X,Y,Z)	Blindganger onderzoek, onderzoek ligging obstakels (stalen leidingen), grondankers), onderzoek paalpunt niveau / schoorstand funderingspalen, onderzoek ligging onderzijde stalen damwanden
geleidbaarheid	elektrische geleiding grond en grondwater	indicatie waterkwaliteit / zoet - zout water grens onderzoek verspreiding verontreiniging
temperatuur	temperatuurmeting op verschillende diepten	warmteoverdracht in de bodem bepaling temperatuurgradiënt
schuifgolfsnelheid (seismisch)	dynamische bodemparameters op verschillende diepten	machinefunderingen, windturbinefunderingen
versnelling	versnellingen op verschillende diepten	heirillingen / verkeerstrillingen
CPM (conuspressiometer)	spannings-rek-gedrag en sterkte in situ	bepaling grondstijfheid, horizontale korrelspanning, ongedraineerde schuifweerstand en relatieve dichtheid
MIP (membrane interface probe)	verticale verspreiding van vluchtige (gechloreerde) koolwaterstoffen	bestudering zak/drijfslagen en/of verontreinigingen met vluchtige (gechloreerde) koolwaterstoffen
ROST (rapid optical screening tool)	verticale verspreiding van (aromatische) koolwaterstoffen	bestudering zak/drijfslagen en/of verontreinigingen met (aromatische) koolwaterstoffen
video	videobeeld van de grond bij het passeren van de conus	nadere geotechnische classificatie / structuur informatie over bodemverontreiniging (verkleuring)

Klassenindeling NEN 5140

De Nederlandse norm gaat uit van vier kwaliteitsklassen. Voorafgaand aan de uitvoering dient een keuze te worden gemaakt binnen welke kwaliteitsklasse het werk minimaal uitgevoerd moet worden. De klassenindeling heeft voornamelijk betrekking op de nauwkeurigheid van de gemeten conusweerstand, plaatselijke wrijvingsweerstand en diepte, zoals blijkt uit de onderstaande tabel.

klasse	meetgrootheid	toelaatbare meetonzekerheid	meetinterval
1	Conusweerstand	0,05 MPa of 3%	20 mm
	Plaatselijke wrijvingsweerstand	0,01 MPa of 10%	
	Helling	2°	
	Sondeerdiepte	0,2 m of 1 %	
2	Conusweerstand	0,25 MPa of 5%	50 mm
	Plaatselijke wrijvingsweerstand	0,05 MPa of 15%	
	Helling	2°	
	Sondeerdiepte	0,2 m of 2 %	
3	Conusweerstand	0,5 MPa of 5%	100 mm
	Plaatselijke wrijvingsweerstand	0,05 MPa of 20%	
	Helling	5°	
	Sondeerdiepte	0,2 m of 2 %	
4	Conusweerstand	0,5 MPa of 5%	100 mm
	Plaatselijke wrijvingsweerstand	0,05 MPa of 20%	
	Sondeerlengte	0,1 m of 1%	

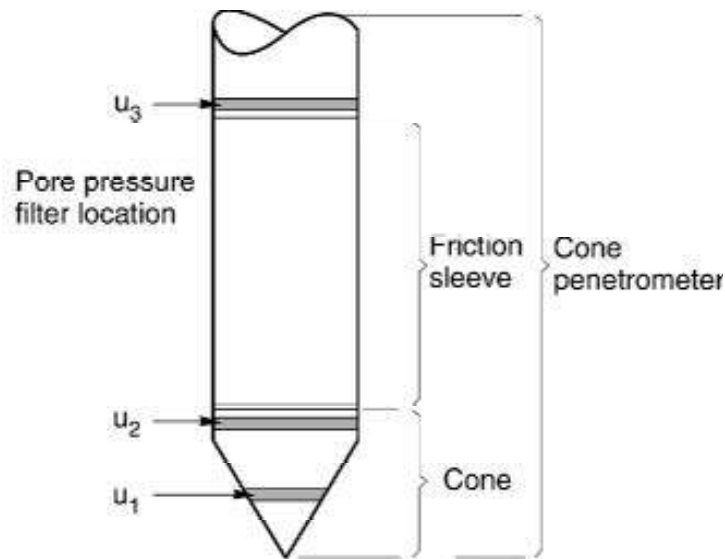
Opmerking: De toelaatbare meetonzekerheid is de grotere waarde van de absolute meetonzekerheid en de relatieve meetonzekerheid. De relatieve meetonzekerheid geldt voor de meetwaarde en niet voor het meetbereik.

Voor projecten, waarbij parameters op basis van Tabel 2.b NEN 9997-1 worden afgeleid, is een hoge nauwkeurigheidsklasse gewenst. Het is in slappe grondlagen met lage conusweerstand extra moeilijk om aan de eisen van klassen 1 en 2 te voldoen. Dit in tegenstelling tot grondsoorten met hoge conusweerstand. Het bij Fugro gehanteerde meetstelsel voor sonderen is bijzonder nauwkeurig door strikte kwaliteitscontroles en calibraties. Fugro sonderingen vallen dan ook standaard in klasse 2. Klasse 1 sonderingen dienen alleen voor calibratiedoeleinden en wetenschappelijk onderzoek. Bij routinematige sonderingen kunnen de specificaties van klasse 1 sonderingen alleen door aanvullende maatregelen worden benaderd.

INTERPRETATIE VAN WATERSPANNINGSSONDERINGEN

Meetsysteem

De Fugro piëzo-conus geeft tijdens het sonderen een continue registratie van de waterspanning, de conusweerstand en meestal ook de plaatselijke wrijvingsweerstand. Een sondeerconus is hiertoe voorzien van een ingebouwde drukopnemer, waarmee de waterspanning wordt gemeten via een in en/of direct boven de conuspunt aangebracht keramisch / roestvrijstalen filter, u_1 respectievelijk u_2 , zie figuur 1. Het filter u_3 wordt slechts zelden toegepast. De conus is standaard voorzien van een ingebouwde hellingmeter.



Figuur 1 Principe piëzo-conus

De sensor van de drukopnemer is aangebracht op hetzelfde niveau als de filterconstructie en staat via het filter in direct contact met het grondwater. De conusconstructie is zodanig dat er geen met lucht gevulde holle ruimten zijn, waardoor de respons van de drukopnemer zou kunnen worden verstoord. De waterdruk wordt gemeten met een piëzo-resistieve opnemer met een minimaal benodigde waterverplaatsing en een hoog uitgangssignaal. Slechts $0,2 \text{ mm}^3$ is nodig voor het volle meetbereik. Het meetbereik kan worden gekozen afhankelijk van de te verwachten wateroverspanning. In stijve kleien kan deze oplopen tot meer dan 3 MPa (300 m waterkolom).

Uitvoeringswijze

Om een juiste meting van de waterspanning te verkrijgen, dient het gehele meetsysteem volledig ontluicht en gevuld te zijn met een weinig samendrukbare vloeistof. Deze vloeistof mag niet uit de conus verdwijnen tijdens penetratie door de onverzadigde lagen boven de grondwaterstand. Daarom worden het meetsysteem met het keramisch / roestvrijstalen filter en de conus verzadigd met een hoog viskeuze vloeistof. Vervolgens wordt een rubber membraan om de conus aangebracht.

Indien het grondwater relatief ondiep aanwezig is, wordt bij voorkeur voorgeboord tot het niveau van de grondwaterspiegel teneinde luchttoetreding te voorkomen. Hiermee wordt ook de kans op beschadiging en in de grond achterblijven van het rubber membraan verkleind.

Tijdens penetratie van de conus worden de optredende water(over)spanningen en de conusweerstand continu en simultaan geregistreerd.

Interpretatie

De resultaten van de piëzo-sonderingen bestaan uit de gemeten conusweerstand (q_c), de plaatselijke wrijvingsweerstand (f_s), het wrijvingsgetal (R_f), de gemeten waterspanning (u_1 of u_2 respectievelijk in de punt en achter de punt) en de wateroverspanningindex B_q .

De resultaten van de waterspanningsmeting tijdens het sonderen vormen uit grondmechanisch en geohydrologisch oogpunt een belangrijke extra informatiebron voor de interpretatie van de bodemopbouw. Door combinatie van de meting van de conusweerstand en de waterspanning, bij voorkeur samen met de plaatselijke wrijvingsweerstand, wordt optimaal gebruik gemaakt van de sondeertechniek en kan het benodigde aanvullend grondonderzoek efficiënter worden gepland.

Bij de interpretatie speelt met name de wateroverspanning een rol, dat wil zeggen de verhoging van de waterspanning die door het indrukken van de conus ontstaan is.

Dunne cohesieve laagjes in een zandpakket en dunne zandlaagjes in een kleipakket, die in de conusweerstand en de plaatselijke wrijvingsweerstand door uitmiddeling niet of slecht zichtbaar zijn, kunnen goed worden gedetecteerd aan de hand van de water(over)spanningen, die door het sonderen ontstaan. Deze laagjes kunnen van groot belang zijn voor het zettingsgedrag van funderingen en voor de verticale (on)doorlatendheid van de grond.

Verder kunnen met de piëzo-conus, met name via de u_1 -meting, sterk gelaagde structuren van zand en klei onderscheiden worden van homogene lagen hetgeen op basis van conusweerstand en plaatselijke wrijving in veel gevallen niet lukt. Het detectievermogen van de u_1 -meting lijkt veel hoger te zijn dan van de u_2 -meting.

Wateroverspanningindex B_q

Met de wateroverspanningindex B_q kan een meer nauwkeurige classificatie van de grondsoort worden verkregen. Deze index is de verhouding van de wateroverspanning en de netto conusweerstand q_{net} , zijnde de gemeten conusweerstand q_c gecorrigeerd voor de waterspanning op het netto oppervlak van de sondeerconus, rekeninghoudend met de heersende effectieve spanning op het betreffende niveau. De wateroverspanningindex B_q wordt als volgt berekend:

$$B_q = \beta \cdot (u_1 - u_0) / q_{net} \quad \text{of} \quad B_q = (u_2 - u_0) / q_{net}$$

waarin:

- β = factor voor de verschillende grondsoorten voor omrekening van u_1 naar u_2 ; standaard wordt hiervoor aangehouden 0,8, zijnde normaal geconsolideerde kleien (zie hierna volgende tabel);
- q_{net} = $q_t - \sigma'_{v0}$ = netto conusweerstand;
- q_t = $q_c + (1-a) \cdot \{ \beta \cdot (u_1 - u_0) + u_0 \}$ voor een filter in de conuspunt;
- = $q_c + (1-a) \cdot u_2$ voor een filter direct achter de conuspunt;
- σ'_{v0} = de effectieve verticale korrelspanning; standaard wordt hierbij uitgegaan van een gemiddeld volumiek gewicht van de bodemlagen van 14 kN/m^3 en een grondwaterstand op 1 m beneden maaiveld;
- a = netto oppervlakteverhoudingscoëfficiënt van de conus i.v.m. de spleet achter de conuspunt;
- u_1 = de gemeten waterdruk bij een filterplaatsing *in* de punt;
- u_2 = de gemeten waterdruk bij een filterplaatsing *achter* de punt;
- u_0 = de hydrostatische stijghoogte; standaard wordt hiervoor in de berekening een niveau aangehouden van 1 m beneden maaiveld.

Voor andere grondsoorten zijn de β -factoren in onderstaande tabel gegeven.

Grond gedrag	β -factor
Normaal geconsolideerde klei	0,6 - 0,8
Licht overgeconsolideerde klei	0,5 - 0,7
Sterk overgeconsolideerde klei	0 ¹⁾ - 0,3
Leem samendrukbaar	0,5 - 0,6
Leem, vast en dillatant gedrag	0 ¹⁾ - 0,2
Zand siltig, los gepakt	0,2 - 0,4

¹⁾ Bij meting van de waterspanning achter de conuspunt worden in bepaalde gevallen negatieve waterspanningen gemeten. Deze waarden geven nauwelijks een indicatie van de doorlatendheid, doch alleen over het materiaalgedrag.

Dissipatietest

Het is ook mogelijk het sondeerproces op een bepaalde diepte tijdelijk te stoppen en de afname van de wateroverspanning (dissipatie) als functie van de tijd te registreren. Daarna kan het sondeerproces worden voortgezet.

In doorlatende gronden geeft de dissipatietest een goed beeld van de heersende hydrostatische waterspanning en daarmee van de stijghoogte. Het betreft slechts een indicatie aangezien de meetnauwkeurigheid beperkt is. Door het uitvoeren van meerdere metingen in een grondlaag en de gemiddelde waarde van de stijghoogte te bepalen kan een beduidend hogere nauwkeurigheid worden behaald. Ervaring leert dat de onnauwkeurigheid circa 0,5 m bedraagt.

Voor een meer nauwkeurige bepaling en de optredende fluctuaties zijn peilbuismetingen over een langere waarnemingsperiode nodig, afhankelijk van het doel.

In slecht doorlatende, cohesieve lagen kan met behulp van de dissipatietest een indicatie van de consolidatiecoëfficiënt en daarmee van de verticale (on)doorlatendheid worden verkregen. Hierbij dient de dissipatietest te worden voortgezet totdat de wateroverspanning tenminste met 50 % is afgenomen. In de praktijk komt dat overeen met circa 1/2 uur à 3/4 uur.

Uit berekeningen en kwalitatieve vergelijking van de metingen wordt inzicht verkregen in het consolidatiegedrag van de grond.

Voor het vaststellen van de heersende hydrostatische waterspanning in kleilagen is de dissipatietest in de meeste gevallen weinig geschikt, vanwege de benodigde lange aanpassingstijd en de onnauwkeurigheid.

5 Milieuhygiënisch onderzoek (verkennend bodemonderzoek)

Verantwoording

Titel: Milieuhygiënisch onderzoek: Project: Noord – West 380 kV
Deelgebied: 1
Mastnummer: 706

Projectnummer: B02032.000377.001

Referentienummer: T206878

Revisie: 1.0

Datum: 17 december 2014

Auteur(s): J.E. van Dijke – van der Schaal

Gecontroleerd door: M.N.J. Meuwissen

Paraaf gecontroleerd:



Goedgekeurd door: J. Assink



Paraaf goedgekeurd:

Contact: TenneT380kVnw@arcadis.nl



INHOUDSOPGAVE

5.1. Inleiding

5.2. Vooronderzoek

5.3. Veld- en laboratoriumonderzoek

5.4. Resultaten veldonderzoek

5.5. Resultaten laboratoriumonderzoek

5.6. Evaluatie

5.7. Bijlagen H5

Bijlage 5-1: Tekening met situering boringen en peilbuis

Bijlage 5-2: Analysecertificaten

Bijlage 5-3: Toetsing analyseresultaten

Bijlage 5-4: Toetsingskader

Bijlage 5-5: Kwaliteitsborging

Bijlage 5-6: Veldwerkverklaring

5.1 *Inleiding*

5.1.1 *Algemeen*

De strategie voor de uitvoering van het verkennend bodemonderzoek voor de landbodem is gebaseerd op de NEN 5740, Bodem – Landbodem - Strategie voor het uitvoeren van verkennend bodemonderzoek – Onderzoek naar de milieuhygiënische kwaliteit van de bodem, uitgegeven door het Nederlands Normalisatie Instituut (NNI) januari 2009.

Naast een verkennend bodemonderzoek is een waterbodemonderzoek in de watergangen op de locatie uitgevoerd. De strategie voor de uitvoering van het waterbodemonderzoek is gebaseerd op de NEN 5720, Bodem – Waterbodem – Strategie voor het uitvoeren van verkennend onderzoek- Onderzoek naar de milieuhygiënische kwaliteit van waterbodem en baggerspecie, uitgegeven door het Nederlands Normalisatie Instituut (NNI) november 2009.

5.1.2 *Aanleiding en doelstelling*

De aanleiding voor het uitvoeren van het verkennend bodemonderzoek en het waterbodemonderzoek is een bodemingreep. In verband hiermee is inzicht in de milieuhygiënische kwaliteit van de bodem (grond en grondwater) en waterbodem noodzakelijk.

De doelstelling van het onderzoek is het vaststellen van de milieuhygiënische bodemkwaliteit van de onderzoekslocatie. Het verkennend bodem- en waterbodemonderzoek is bedoeld om aan te tonen of er mogelijk sprake is van verontreinigde grond en slib.

5.1.3 *Kwaliteitsborging en onafhankelijkheid*

Voor informatie omtrent kwaliteitsborging, zie bijlage 5-5.

Voor de onafhankelijkheidsverklaring van de milieudeskundigen, zie bijlage 5-6.

5.1.4 *Opbouw van het rapport*

In het voorliggende rapport komen de volgende aspecten aan de orde:

- De resultaten van het vooronderzoek (paragraaf 5.2);
- De uitgevoerde veld- en laboratoriumwerkzaamheden (paragraaf 5.3);
- De resultaten van het veldonderzoek (paragraaf 5.4);
- De resultaten van het laboratoriumonderzoek en de interpretatie (paragraaf 5.5);
- Een evaluatie van de onderzoeksresultaten, toetsing van de gekozen onderzoekshypothese en conclusies en aanbevelingen (paragraaf 5.6).

De bijbehorende tekeningen, boorprofielen en analysecertificaten zijn als bijlage opgenomen.

5.2 *Vooronderzoek*

5.2.1 *Algemeen*

In deze paragraaf worden de resultaten van het vooronderzoek besproken. Dit resulteert in een hypothese over de mate van verdenking ten aanzien van bodemverontreiniging op de locatie.

Het vooronderzoek is uitgevoerd conform de NEN 5717 en 5725 met uitzondering van de financieel/juridische aspecten. De resultaten van het vooronderzoek zijn in de volgende paragrafen weergegeven.

5.2.2 *Locatiegegevens*

Voor gedetailleerde informatie van de locatie wordt verwezen naar hoofdstuk 1.

5.2.3 *Geraadpleegde bronnen*

Bij het verzamelen van de historische gegevens zijn verschillende bronnen geraadpleegd. In tabel 5.2.1 zijn de bronnen vermeld. Bij elke bron is een toelichting opgenomen. In paragraaf 5.2.4 zijn de resultaten van het vooronderzoek toegelicht.

Tabel 5.2.1: Overzicht geraadpleegde bronnen tijdens vooronderzoek

Bron	Korte toelichting
Provincie Groningen	Bodeminformatie van de provincie: http://geoservices.provinciegroningen.nl/Flamingo/Kaarten/bodeminformatie/
Waterschap Noorderzijlvest	Telefonisch contact dhr. Bakker en dhr. Van der Klok, 13 – 14 sept 2012
Overige bronnen (archieven)	Indien bovengenoemde bronnen hiertoe aanleiding geven, zijn de archiefbezoeken uitgevoerd om aanvullende informatie te verkrijgen

5.2.4 Resultaten dossieronderzoek

Uit de beschikbare gegevens, verkregen uit bovengenoemde bronnen (tabel 5.2.1), blijkt dat ter plaatse van de mastvoet geen (water-)bodemonverontreiniging wordt verwacht. De aangetroffen informatie gaf geen aanleiding tot het uitvoeren van aanvullend (archief)onderzoek. De locatie kan derhalve beschouwd worden als onverdacht.

5.2.5 Resultaten terreininspectie

De terreininspectie is uitgevoerd door dhr. J. Uitham op 07-03-2013. Tijdens de terreininspectie zijn de volgende onderdelen aan de orde gekomen:

- Huidig terreingebruik;
- Verhardingen en vloeren;
- Boven- en ondergrondse tanks (en vul- en ontluchtingspunten), stookplaatsen, (half)verhardingslagen, ophogingen, storthopen, dempingen en ontgravingen;
- Mogelijke asbestverdenking;
- Mogelijk gesprek met eigenaar en de resultaten hiervan.

Tijdens de terreininspectie zijn geen bijzonderheden aangetroffen.

Er zijn bij de milieukundige werkzaamheden en inspecties geen bijzonderheden waargenomen m.b.t. drainage (geen volledige drainage-inspectie uitgevoerd).

5.2.6 Bodemopbouw en geohydrologie

De regionale bodemopbouw is weergegeven in onderstaande tabel 5.2.2. De gegevens uit deze tabel zijn ontleend aan www.dinoloket.nl aangevuld met de lokale locatie specifieke gegevens zoals naar voren komt uit de sonderingen uitgevoerd in het kader van het geotechnische onderzoek (zie hoofdstuk 4) en de handboringen voor het cultuurtechnisch onderzoek (zie hoofdstuk 2).

Tabel 5.2.2: Regionale bodemopbouw

Globale diepte (m NAP)	Samenstelling	Geohydrologische eenheid	Formatie
-0,56 tot -4	klei	deklaag	Naaldwijk
-4 tot -10	zandige klei	watervoerende laag	Peelo
-10 tot -33	klei	slechtdoorlatende laag	Peelo

Oppervlaktewaterpeilen

Het peil van het rond de mastlocatie gelegen oppervlaktewater bedraagt circa -2,13 m NAP. Dit is gebaseerd op het AHN2 (Algemeen Hoogtebestand Nederland) en de veldmetingen van het slootprofiel.

Freatisch grondwater

De Gemiddeld Hoogste Grondwaterstand (GHG) en Gemiddeld Laagste Grondwaterstand (GLG) geeft de grondwaterstandsfluctuatie zone aan. Deze kunnen in het veld terug te vinden zijn als hydromorfe profielkenmerken. Op basis van de hydromorfe profielkenmerken in boringen op de locatie is een gemiddelde GHG af te leiden van 0,54 m -mv en de GLG op 1,50 m -mv. Bij een maaiveldniveau van -0,56 m NAP komt dit overeen met een GHG van -1,10 m NAP en een GLG van -2,06 m NAP.

De in peilbuis 70601-1 met filterdiepte 1,8 tot 2,8 m -mv tijdens de veldwerkzaamheden opgenomen freatische stijghoogte is weergegeven in onderstaande tabel. De waarden ten opzichte van maaiveld zijn met de maaiveldhoogte van -0,56 m NAP bij de peilbuis (in het rapport afgerond op twee decimalen) vertaald naar een waarde ten opzichte van NAP.

Tabel 5.2.3: Ondiepe stijghoogte peilbuis 70601-1

Datum	Stijghoogte (m -mv)	Stijghoogte (m NAP)
3/7/2013	1,00	-1,56
3/20/2013	0,84	-1,40

De locatie is niet gelegen in een waterwingebied of boringsvrije zone.

5.2.7 Resultaten voorgaande bodemonderzoeken

Er zijn geen bodemonderzoeken bekend die zijn uitgevoerd op deze locatie, of de informatie over de bodemonderzoeken resulteert niet in een gewijzigde onderzoekshypothese of -strategie.

5.2.8 Opstelling onderzoekshypothese en onderzoeksstrategie

Conform de aanpak van de NEN 5740 dient, op basis van de resultaten van het vooronderzoek een onderzoekshypothese te worden vastgesteld. De hypothese geeft het volgende aan:

- Of de bodem naar verwachting wel of niet verontreinigd is;
- De aard van de verontreinigende stoffen;
- De plaats van voorkomen van de verontreinigende stoffen;
- Of de stoffen worden verwacht in grond en/of grondwater.

De onderzoekshypothese en onderzoeksstrategie voor het verkennend bodemonderzoek is onverdacht (ONV). De onderzoeksstrategie voor het verkennend waterbodemonderzoek is overig water, lintvormig, lichte onderzoeksinspanning (OLL).

In paragraaf 5.3 is de onderzoeksstrategie (boringen, peilbuizen en analyses) uitgewerkt in de vorm van een onderzoeksinspanning (veldwerk en laboratorium).

5.3 Veld- en laboratoriumonderzoek

5.3.1 Veldonderzoek

Het veldonderzoek is verricht op 07-03-2013 volgens de geldende richtlijnen. Het veldwerk heeft bestaan uit de volgende werkzaamheden:

- Het uitvoeren van een terreininspectie;
- Het uitvoeren van 6 handboringen;
- Het zintuiglijk beoordelen van het bij de boringen vrijkomende bodemmateriaal op bodemkundige eigenschappen en op eventueel aanwezige verontreinigingskenmerken, inclusief eventuele asbestverdachte materialen;
- Het nemen van monsters van het bij de boringen vrijkomende bodemmateriaal. De monstertrajecten zijn weergegeven aan de rechterzijde van de boorprofielen in bijlage 1-1;
- Het plaatsen van een peilbuis met een filterlengte van 1,0 m in een van de diepere boorgaten en opnemen grondwaterstand;
- Het doorpompen van de peilbuis direct na plaatsing hiervan.
- Het uitvoeren van 10 boringen in de watergang;
- Het nemen van 1 waterbodemonster.

Onderstaande werkzaamheden zijn op 20-03-2013 verricht:

- Het opnemen van de grondwaterstand in de peilbuis;
- Het verrichten van veldmetingen: bepalen van de zuurgraad (pH) en het elektrisch geleidingsvermogen (E_c) van het grondwater;
- Het nemen van grondwatermonsters uit de peilbuis.

Onderstaande werkzaamheden zijn op 07-08-2013 verricht:

- Het uitvoeren van 10 boringen in de watergang;
- Het nemen van 1 waterbodemmonster.

Onderstaande werkzaamheden zijn op 01-04-2014 verricht:

- Het uitvoeren van 10 boringen in de watergang;
- Het nemen van 1 waterbodemmonster.

5.3.2 Laboratoriumonderzoek

Een overzicht van het aantal en van de verrichte laboratoriumanalyses is weergegeven in tabel 5.3.1 en 5.3.2.

Tabel 5.3.1: Overzicht veld- en laboratoriumonderzoek verkennend bodemonderzoek

Onderzoeks-Strategie	Aantal boringen en peilbuizen			Aantal en soort analyses			
	0,5 m -mv	4,0 m -mv	6,0 m -mv met peilbuis	Grond		Grondwater	
ONV	4	1	1	2	Standaardpakket grond incl. lutum en organische stof	2	Standaardpakket grondwater

* In de boorprofielen zijn nog 4 boringen opgenomen (boring 70607, 70608, 70609 en 70610). Deze boringen maken geen deel uit van het milieukundig bodemonderzoek, maar horen bij het civieltechnische en geohydrologisch onderzoek.

Tabel 5.3.2: Overzicht veld- en laboratoriumonderzoek waterbodemonderzoek

Boring	Monster	Analyse
70601sl	706sb01	Pakket A: Standaard waterbodem regionale wateren
706001BSW	706001BSW	Pakket A: Standaard waterbodem regionale wateren
70601bs	70603bs	Pakket A: Standaard waterbodem regionale wateren

Voor de toegepaste methoden bij het laboratoriumonderzoek wordt verwezen naar bijlage 5-2.

5.3.3 Afwijkingen van de onderzoeksstrategie

Er zijn geen afwijkingen geweest van de onderzoeksstrategie.

5.4 Resultaten veldonderzoek

5.4.1 Bodemopbouw en grondwatergegevens

De resultaten van de bodemkundige beoordeling van de boringen zijn in bijlage 1-1 in de vorm van boorprofielen weergegeven. Op basis van deze boorprofielen kan de bodemopbouw als volgt worden beschreven.

- Vanaf maaiveld tot circa 3,7 à 3,8 m -mv bevindt zich klei;
- Vanaf 3,7 à 3,8 m -mv tot 4,0 m -mv (is maximale boordiepte) is zand aangetroffen.

In onderstaande tabel zijn de resultaten van de veldmetingen van het grondwater weergegeven.

Tabel 5.4.1: Resultaten veldmetingen grondwater

Peilbuis	Filterstelling (m -mv)	Grondwaterstand (m -mv)	pH (-)	Ec (µS/cm)
70601-1	1,8 – 2,8	0,84	7,3	2460

5.4.2 Zintuiglijke waarnemingen

Tijdens het veldwerk zijn er zintuiglijk in boring 706010 op een diepte van 0,5 tot 1,0 m –mv resten kolengruis aangetroffen. In de overige boringen zijn geen waarnemingen gedaan die duiden op een verontreiniging.

5.4.3 Monsterselectie

De selectie van de te analyseren grondmonsters, zoals genoemd in onderstaande tabel, heeft plaatsgevonden op basis van de in de voorgaande paragrafen genoemde resultaten van het veldonderzoek.

De monsters zijn dusdanig geselecteerd dat, na uitvoering van de analyses, een zo representatief mogelijk beeld verkregen wordt van de milieuhygiënische kwaliteit van boven- en ondergrond. Voor de situering van de boringen en peilbuis wordt verwezen naar bijlage 5-1.

Tabel 5.4.2: Monsterselectie

Monstercode	Monstertraject (m -mv)	Boringnummers	Analysepakket
MMbg01	0,0 – 0,5	70603-1, 70603-2, 70604-1, 70604-2, 70605-1, 70605-2, 70606-1, 70606-2	Standaardpakket grond incl. lutum en organische stof
MMog01	0,6 – 1,7	70601-3, 70601-4, 70601-5, 70602-3, 70602-4, 70602-5	Standaardpakket grond incl. lutum en organische stof

In het kader van het waterbodemonderzoek zijn in één watergangen dertig steken genomen, waaruit in het veld drie mengmonsters zijn samengesteld. Het betreft één mengmonster ter plaatse van de mastlocatie en twee mengmonsters ter plaatse van de bouwweg. De waterbodemonderzoek uit de boringen in de watergangen (70601sl, 706001BSW en 70601bs) is bemonsterd en geanalyseerd op het pakket A: Standaard waterbodemonderzoek regionale wateren.

5.5 Resultaten laboratoriumonderzoek

5.5.1 Analyseresultaten

De analysecertificaten met de resultaten van het laboratoriumonderzoek en een toelichting op de toegepaste analysemethoden zijn weergegeven in bijlage 5-2. In bijlage 5-3 zijn de getoetste analyseresultaten weergegeven.

5.5.2 Toetsingskader

Zie bijlage 5-4.

5.5.3 Overschrijdingen

Uit de toetsing van de gemeten waarden blijkt dat in een van de onderzochte monsters gehalten boven de toetsingswaarden zijn aangetroffen. Overschrijdingen zijn weergegeven in tabel 5.5.1 en 5.5.2 (grond), tabel 5.5.3 (grondwater) en tabel 5.5.4 (waterbodemonderzoek).

Tabel 5.5.1: Overschrijdingen van de toetsingswaarden grondmonsters (Circulaire bodemsanering)

Monster	Monstertraject (m -mv)	Boringnummers	Mate van verontreiniging		
			> AW	>T	> I
MMbg01	0,0 – 0,5	70603-1, 70603-2, 70604-1, 70604-2, 70605-1, 70605-2, 70606-1, 70606-2	-	-	-
MMog01	0,6 – 1,7	70601-3, 70601-4, 70601-5, 70602-3, 70602-4, 70602-5	Nikkel en PCB	-	-

> AW : overschrijding van de Achtergrondwaarde

> T : overschrijding van de Tussenwaarde

> I : overschrijding van de Interventiewaarde

- : geen overschrijding

Tabel 5.5.2: Overschrijdingen van de toetsingswaarden grondmonsters (Besluit bodemkwaliteit)

Monster	Monstertraject (m -mv)	Boringnummers	Bodemkwaliteitsklasse generiek beleid			Oordeel*
			> AW	> MWw	>MWi	
MMbg01	0,0 – 0,5	70603-1, 70603-2, 70604-1, 70604-2, 70605-1, 70605-2, 70606-1, 70606-2	-	-	-	Achtergrondwaarde

MMog01	0,6 – 1,7	70601-3, 70601-4, 70601-5, 70602-3, 70602-4, 70602-5	nikkel	PCB	-	Achtergrondwaarde
--------	-----------	---	--------	-----	---	-------------------

- > AW : overschrijding van de Achtergrondwaarde
- > MWw : overschrijding van de maximale waarde Wonen
- > MWi : overschrijding van de maximale waarde Industrie
- : geen overschrijding
- * : het betreft hier een indicatief oordeel van de af te voeren grond

Tabel 5.5.3: Overschrijdingen van toetsingswaarden grondwatermonsters (Circulaire bodemsanering)

Peilbuis	Filterstelling (m -mv)	Mate van verontreiniging		
		> S	> T	> I
70601-1	1,8 – 2,8	Barium en xylenen	-	-

- > S : overschrijding van de Streefwaarde
- > T : overschrijding van de Tussenwaarde
- > I : overschrijding van de Interventiewaarde
- : geen overschrijding

Tabel 5.5.4 Overschrijdingen van toetsingswaarden waterbodemonsters (Besluit Bodemkwaliteit)

Monster	Toetsing verspreiding op aangrenzend perceel	Toetsing toepassen in oppervlaktewater
706sb01	Verspreidbaar	Klasse A
706001BSW	Verspreidbaar	Vrij toepasbaar
70603bs	Verspreidbaar	Vrij toepasbaar

Conclusie

In de ondergrond is een lichte verhoging van de parameters nikkel en PCB aangetoond. In de bovengrond zijn geen verontreinigingen aangetroffen.

In het grondwater is een lichte verhoging van de parameters barium en xylenen aangetoond. De waterbodem is beoordeeld als verspreidbaar op aangrenzend perceel en vrij toepasbaar of klasse A bij toepassing in oppervlaktewater.

5.6 Evaluatie

5.6.1 Algemeen

In dit hoofdstuk vindt de evaluatie plaats van de resultaten van het veld- en laboratoriumonderzoek. Op basis hiervan is de milieuhygiënische kwaliteit van de bodem (grond, grondwater en waterbodem) beschreven.

5.6.2 Milieuhygiënische kwaliteit van de bodem

Uit de resultaten van het laboratoriumonderzoek blijkt het volgende:

- In de bovengrond zijn geen verontreinigingen aangetroffen. In de ondergrond zijn nikkel en PCB licht verhoogd gemeten. De herkomst van de licht verhoogde concentraties is onbekend. Mogelijk zijn deze te relateren aan de ter plaatse van boring 70610 aangetroffen kolengruis resten;
- In het grondwater is een lichte verhoging van de parameters barium en xylenen aangetoond. Licht verhoogde concentraties barium komen in de omgeving vaker voor en zijn van nature aanwezig. De herkomst van de licht verhoogde concentratie xylenen is onbekend. Mogelijk is deze te relateren aan de ter plaatse van boring 70610 aangetroffen kolengruis resten;
- De waterbodem is beoordeeld als verspreidbaar en vrij toepasbaar of klasse A.

5.6.3 Conclusies en aanbevelingen

Uit het uitgevoerde bodemonderzoek kan het volgende worden geconcludeerd:

- Visueel zijn er in boring 706010 op een diepte van 0,5 tot 1,0 m –mv resten kolengruis aangetroffen. In de overige boorprofielen zijn geen aanwijzingen gevonden dat er sprake is van bodemverontreiniging;
- Op basis van de gemeten gehalten in grond en grondwater wordt de hypothese 'onverdacht' formeel verworpen;

- In zowel grond als grondwater wordt voor geen van de geanalyseerde parameters de waarde voor nader onderzoek (tussenwaarde) of de interventiewaarde overschreden;
- De waterbodem in de watergangen is beoordeeld als verspreidbaar en vrij toepasbaar of klasse A.;
- De gevonden gehalten in de bodem vormen in milieuhygiënische zin geen belemmering voor het toekomstige gebruik van de locatie.

Indien er grond van de locatie vrijkomt voor hergebruik elders, moet er rekening mee worden gehouden dat deze niet zonder meer vrij toepasbaar is. Op hergebruik van grond en baggerspecie is het Besluit bodemkwaliteit van toepassing. Hiervoor geldt een andere onderzoeksstrategie.

5.7 *Bijlagen H5*

Bijlage 5-1: Tekening met situering boringen en peilbuis


Bijlage 5-2: Analysecertificaten

Bijlage 5-3: Toetsing analyseresultaten

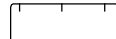






Bijlage 5-4: Toetsingskader

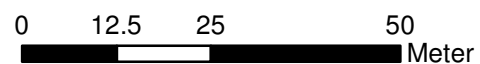
Bijlage 5-5: Kwaliteitsborging

Bijlage 5-6: Veldwerkverklaring



Verklaring

-  Werkterrein + bouwweg
-  Bouwput
-  Masten
-  Locatie handsondering met boring bouwwegen
-  Locatie boring bouwwegen
-  Locatie boring tot 0,50 m-mv
-  Locatie boring tot 1,20 m-mv
-  Locatie boring tot 4,00 m-mv
-  Locatie boring + peilbuis
-  Locatie slibmonster (Locatie)
-  Locatie slibmonster (Bouwweg)



Locatie VKA versie 2.5
Bouwweg VKA versie 2.5.1

TITEL		BOORPUNTEN KAART MAST :		706	
		Noord - West 380 kV			
STATUS	GETEKEND DOOR	AFD.	PAR.	OPDRACHTGEVER	TenneT
	T. Cornea				
	GECONTROLEERD DOOR	AFD.	PAR.	OMSCHRIJVING WIJZIGING	GETEKEND BIJ
	E. Aldershof				ARCADIS
	VOOR AKKOORD	AFD.	PAR.	SCHAAL	DATUM 1e UITGAVE
	M. van Driel			1:1000	27.05.2014
				DATUM WIJZIGING	
VAKGEBIED	TEK. SOORT	PROJECT NR.	FORMAT	NUMMER	WLIZ NR.
			A3	Mast nr. 706	1

Arcadis Assen
T.a.v. Mw. M. de Lange
Postbus 63
9400 AB ASSEN

Analysecertificaat

Datum: 18-03-2013

Hierbij ontvangt u de resultaten van het navolgende laboratoriumonderzoek.

Certificaatnummer/Versie	2013029325/1
Uw projectnummer	706
Uw projectnaam	
Uw ordernummer	B02032.000377
Monster(s) ontvangen	10-03-2013

Dit certificaat mag uitsluitend in zijn geheel worden gereproduceerd.
Aanvullende informatie behorend bij dit analysecertificaat kunt U vinden in het overzicht "Specificaties Analysemethoden". Extra exemplaren zijn verkrijgbaar bij de afdeling Verkoop en Advies.

De grondmonsters worden tot 6 weken na datum ontvangst bewaard en watermonsters tot 2 weken na datum ontvangst. Zonder tegenbericht worden de monsters nadien afgevoerd.
Indien de monsters langer bewaard dienen te blijven verzoeken wij U dit exemplaar uiterlijk 1 week voor afloop van de standaardbewaarperiode ondertekend aan ons te retourneren. Voor de kosten van het langer bewaren van monsters verwijzen wij naar de prijslijst.

Bewaren tot:

Datum:

Naam:

Handtekening:

Wij vertrouwen erop uw opdracht hiermee naar verwachting te hebben uitgevoerd, mocht U naar aanleiding van dit analysecertificaat nog vragen hebben verzoeken wij U contact op te nemen met de afdeling Verkoop en Advies.

Met vriendelijke groet,

Eurofins Analytico B.V.



Ing. A. Veldhuizen
Technical Manager

Hierbij ontvangt u de resultaten van het navolgende laboratoriumonderzoek.

Eurofins Analytico B.V.

Gildeweg 44-46
3771 NB Barneveld
P.O. Box 459
3770 AL Barneveld NL

Tel. +31 (0)34 242 63 00
Fax +31 (0)34 242 63 99
E-mail info-env@eurofins.nl
Site www.eurofins.nl

BNP Paribas S.A. 227 9245 25
VAT/BTW No. NL 8043.14.883.B01
KvK No. 09088623
IBAN: NL71BNPA0227924525
BIC: BNPANL2A

Eurofins Analytico B.V. is erkend door het Vlaamse Gewest (OVAM en Dep. LNE), het Brusselse Gewest (BIM), het Waalse Gewest (DGRNE-OWD) en door de overheden van Frankrijk en Luxemburg (MEV).

Analysecertificaat

Uw projectnummer	706	Certificaatnummer/Versie	2013029325/1
Uw projectnaam		Startdatum	08-03-2013
Uw ordernummer	B02032.000377	Rapportagedatum	18-03-2013/14:55
Datum monstername	07-03-2013	Bijlage	A, B, C
Monsternemer		Pagina	1/2
Monstermatrix	Grond; Grond (AS3000)		
Projectcode	2794 - Arcadis - TenneT Noord-West 380 kV		

Analyse	Eenheid	1	2
Voorbehandeling			
Cryogeen malen AS3000		Uitgevoerd	Uitgevoerd
Bodemkundige analyses			
S Droge stof	% (m/m)	69.5	70.1
S Organische stof	% (m/m) ds	5.5	2.4
Q Gloeirest	% (m/m) ds	92.3	96.7
S Korrelgrootte < 2 µm (Lutum)	% (m/m) ds	32.6	11.9
Metalen			
S Barium (Ba)	mg/kg ds	30	22
S Cadmium (Cd)	mg/kg ds	<0.17	<0.17
S Kobalt (Co)	mg/kg ds	10	7.1
S Koper (Cu)	mg/kg ds	9.0	6.1
S Kwik (Hg)	mg/kg ds	<0.050	<0.050
S Molybdeen (Mo)	mg/kg ds	<1.5	<1.5
S Nikkel (Ni)	mg/kg ds	34	23
S Lood (Pb)	mg/kg ds	22	<13
S Zink (Zn)	mg/kg ds	71	49
Minerale olie			
Minerale olie (C10-C12)	mg/kg ds	<3.0	<3.0
Minerale olie (C12-C16)	mg/kg ds	<5.0	<5.0
Minerale olie (C16-C21)	mg/kg ds	<6.0	<6.0
Minerale olie (C21-C30)	mg/kg ds	<12	<12
Minerale olie (C30-C35)	mg/kg ds	<6.0	<6.0
Minerale olie (C35-C40)	mg/kg ds	<6.0	<6.0
S Minerale olie totaal (C10-C40)	mg/kg ds	<38	<38
Polychloorbifenylen, PCB			
S PCB 28	mg/kg ds	<0.0010	<0.0010
S PCB 52	mg/kg ds	<0.0010	<0.0010
S PCB 101	mg/kg ds	<0.0010	0.0018
S PCB 118	mg/kg ds	<0.0010	<0.0010

Nr. Monsteromschrijving

1	70603 (0-20) 70603 (20-50) 70604 (0-20) 70604 (20-50) 70605 (0-20) 70605 (20-50) 70606 (0-20) 70606
2	70601 (70-100) 70601 (100-140) 70601 (140-190) 70602 (60-100) 70602 (100-135) 70602 (135-170)

Analytico-nr.

7437641

7437642

Q: door RvA geaccrediteerde verrichting

A: AP04 erkende verrichting

S: AS 3000 erkende verrichting

Dit certificaat mag uitsluitend in zijn geheel worden gereproduceerd.

Eurofins Analytico B.V.

Gildeweg 44-46
 3771 NB Barneveld
 P.O. Box 459
 3770 AL Barneveld NL

Tel. +31 (0)34 242 63 00
 Fax +31 (0)34 242 63 99
 E-mail info-env@eurofins.nl
 Site www.eurofins.nl

BNP Paribas S.A. 227 9245 25
 VAT/BTW No. NL 8043.14.883.B01
 KvK No. 09088623
 IBAN: NL71BNP0227924525
 BIC: BNPANL2A

Eurofins Analytico B.V. is erkend door het Vlaamse Gewest (OVAM en Dep. LNE), het Brusselse Gewest (BIM), het Waalse Gewest (DGRNE-OWD) en door de overheden van Frankrijk en Luxemburg (MEV).



TESTEN
 RvA LO10

Analysecertificaat

Uw projectnummer	706	Certificaatnummer/Versie	2013029325/1
Uw projectnaam		Startdatum	08-03-2013
Uw ordernummer	B02032.000377	Rapportagedatum	18-03-2013/14:55
Datum monstername	07-03-2013	Bijlage	A, B, C
Monsternemer		Pagina	2/2
Monstermatrix	Grond; Grond (AS3000)		
Projectcode	2794 - Arcadis - TenneT Noord-West 380 kV		

Analyse	Eenheid	1	2
S PCB 138	mg/kg ds	<0.0010	<0.0010
S PCB 153	mg/kg ds	<0.0010	<0.0010
S PCB 180	mg/kg ds	<0.0010	<0.0010
S PCB (som 7) (factor 0,7)	mg/kg ds	0.0049 ¹⁾	0.0060
Polycyclische Aromatische Koolwaterstoffen, PAK			
S Naftaleen	mg/kg ds	<0.050	<0.050
S Fenanthreen	mg/kg ds	<0.050	<0.050
S Anthraceen	mg/kg ds	<0.050	<0.050
S Fluorantheen	mg/kg ds	<0.050	<0.050
S Benzo(a)anthraceen	mg/kg ds	<0.050	<0.050
S Chryseen	mg/kg ds	<0.050	<0.050
S Benzo(k)fluorantheen	mg/kg ds	<0.050	<0.050
S Benzo(a)pyreen	mg/kg ds	<0.050	<0.050
S Benzo(ghi)peryleen	mg/kg ds	<0.050	<0.050
S Indeno(123-cd)pyreen	mg/kg ds	<0.050	<0.050
S PAK VROM (10) (factor 0,7)	mg/kg ds	0.35 ¹⁾	0.35 ¹⁾

Nr. Monsteromschrijving

1	70603 (0-20) 70603 (20-50) 70604 (0-20) 70604 (20-50) 70605 (0-20) 70605 (20-50) 70606 (0-20) 70606
2	70601 (70-100) 70601 (100-140) 70601 (140-190) 70602 (60-100) 70602 (100-135) 70602 (135-170)

Analytico-nr.

 7437641
 7437642

Eurofins Analytico B.V.


 Q: door RvA geaccrediteerde verrichting
 A: AP04 erkende verrichting
 S: AS 3000 erkende verrichting

Dit certificaat mag uitsluitend in zijn geheel worden gereproduceerd.

**Akkoord
Pr.coörd.**

VA

 Gildeweg 44-46
 3771 NB Barneveld
 P.O. Box 459
 3770 AL Barneveld NL
 Tel. +31 (0)34 242 63 00
 Fax +31 (0)34 242 63 99
 E-mail info-env@eurofins.nl
 Site www.eurofins.nl

 BNP Paribas S.A. 227 9245 25
 VAT/BTW No. NL 8043.14.883.B01
 KvK No. 09088623
 IBAN: NL71BNP0227924525
 BIC: BNPANL2A

Eurofins Analytico B.V. is erkend door het Vlaamse Gewest (OVAM en Dep. LNE), het Brusselse Gewest (BIM), het Waalse Gewest (DGRNE-OWD) en door de overheden van Frankrijk en Luxemburg (MEV).



Bijlage (A) met deelmonsterinformatie behorende bij analysecertificaat 2013029325/1

Pagina 1/1

Analytico-nr.	Boornr	Omschrijving	Van	Tot	Barcode	Monsteromschrijving
7437641	70603	1	0	20	0530771411	70603 (0-20) 70603 (20-50) 70603 (50-100)
7437641	70604	1	0	20	0530771410	
7437641	70605	1	0	20	0530771414	
7437641	70606	1	0	20	0530771406	
7437641	70603	2	20	50	0530771412	
7437641	70604	2	20	50	0530771409	
7437641	70605	2	20	50	0530771407	
7437641	70606	2	20	50	0530771405	
7437641	70601	1	0	25	0530771415	
7437641	70602	1	0	25	0530771392	
7437642	70601	3	70	100	0530771419	70601 (70-100) 70601 (100-140)
7437642	70602	3	60	100	0530771396	
7437642	70601	4	100	140	0530771417	
7437642	70602	4	100	135	0530771394	
7437642	70601	5	140	190	0530771398	
7437642	70602	5	135	170	0530771395	



Eurofins Analytico B.V.

Gildeweg 44-46
3771 NB Barneveld
P.O. Box 459
3770 AL Barneveld NL
Tel. +31 (0)34 242 63 00
Fax +31 (0)34 242 63 99
E-mail info-env@eurofins.nl
Site www.eurofins.nl

BNP Paribas S.A. 227 9245 25
VRT/BTW No. NL 8043.14.883.B01
KvK No. 09088623
IBAN: NL71BNPA0227924525
BIC: BNPANL2A

Eurofins Analytico B.V. is erkend door het Vlaamse Gewest (OVAM en Dep. LNE), het Brusselse Gewest (BIM), het Waalse Gewest (DGRNE-OWD) en door de overheden van Frankrijk en Luxemburg (MEV).

Bijlage (B) met opmerkingen behorende bij analysecertificaat 2013029325/1

Pagina 1/1

Opmerking 1)De toetswaarde van de som is gelijk aan de sommatie van $0,7 \star RG$ **Eurofins Analytico B.V.**

Gildeweg 44-46 Tel. +31 (0)34 242 63 00
3771 NB Barneveld Fax +31 (0)34 242 63 99
P.O. Box 459 E-mail info-env@eurofins.nl
3770 AL Barneveld NL Site www.eurofins.nl

BNP Paribas S.A. 227 9245 25
VAT/BTW No. NL 8043.14.883.B01
KvK No. 09088623
IBAN: NL71BNPA0227924525
BIC: BNPANL2A

Eurofins Analytico B.V. is erkend door het Vlaamse Gewest (OVAM en Dep. LNE), het Brusselse Gewest (BIM), het Waalse Gewest (DGRNE-OWD) en door de overheden van Frankrijk en Luxemburg (MEV).

Bijlage (C) met methodeverwijzingen behorende bij analysecertificaat 2013029325/1

Pagina 1/1

Analyse	Methode	Techniek	Referentiemethode
Cryogeen malen AS3000	W0106	Voorbehandeling	Cf. AS3000
Droge Stof	W0104	Gravimetrie	Cf. pb 3010-2 en Gw. NEN-ISO 11465
Organische stof/Gloeirest	W0109	Gravimetrie	Cf. pb 3010-3 en cf. NEN 5754
Korrelgrootte < 2 µm (Lutum)	W0173	Sedimentatie	Cf. pb 3010-4 en cf. NEN 5753
Barium (Ba)	W0423	ICP-MS	Cf. pb 3010-5 en cf. NEN-EN-ISO 17294-2
Cadmium (Cd)	W0423	ICP-MS	Cf. pb 3010-5 en cf. NEN-EN-ISO 17294-2
Kobalt (Co)	W0423	ICP-MS	Cf. pb 3010-5 en cf. NEN-EN-ISO 17294-2
Koper (Cu)	W0423	ICP-MS	Cf. pb 3010-5 en cf. NEN-EN-ISO 17294-2
Kwik (Hg)	W0423	ICP-MS	Cf. pb 3010-5 en cf. NEN-EN-ISO 17294-2
Molybdeen (Mo)	W0423	ICP-MS	Cf. pb 3010-5 en cf. NEN-EN-ISO 17294-2
Nikkel (Ni)	W0423	ICP-MS	Cf. pb 3010-5 en cf. NEN-EN-ISO 17294-2
Lood (Pb)	W0423	ICP-MS	Cf. pb 3010-5 en cf. NEN-EN-ISO 17294-2
Zink (Zn)	W0423	ICP-MS	Cf. pb 3010-5 en cf. NEN-EN-ISO 17294-2
Minerale Olie (GC)	W0202	GC-FID	Cf. pb 3010-7 en cf. NEN 6978
Polychloorbifenylen (PCB)	W0271	GC-MS	Cf. pb 3010-8 en gw. NEN 6980
PAK (VROM)	W0271	GC-MS	Cf. pb. 3010-6 en gw. NEN-ISO 18287
PAK som AS3000/AP04	W0271	GC-MS	Cf. pb. 3010-6 en gw. NEN-ISO 18287

Nadere informatie over de toegepaste onderzoeksmethoden alsmede een classificatie van de meetonzekerheid staan vermeld in ons overzicht "Specificaties analysemethoden", versie 2011.

Eurofins Analytico B.V.

Gildeweg 44-46
3771 NB Barneveld
P.O. Box 459
3770 AL Barneveld NL

Tel. +31 (0)34 242 63 00
Fax +31 (0)34 242 63 99
E-mail info-env@eurofins.nl
Site www.eurofins.nl

BNP Paribas S.A. 227 9245 25
VAT/BTW No. NL 8043.14.883.B01
KvK No. 09088623
IBAN: NL71BNP0227924525
BIC: BNPANL2A

Eurofins Analytico B.V. is erkend door het Vlaamse Gewest (OVAM en Dep. LNE), het Brusselse Gewest (BIM), het Waalse Gewest (DGRNE-OWD) en door de overheden van Frankrijk en Luxemburg (MEV).



Arcadis Assen
T.a.v. Mw. M. de Lange
Postbus 63
9400 AB ASSEN

Analysecertificaat

Datum: 14-03-2013

Hierbij ontvangt u de resultaten van het navolgende laboratoriumonderzoek.

Certificaatnummer	2013029326
Uw projectnummer	706
Uw projectnaam	
Uw ordernummer	B02032.000377
Monster(s) ontvangen	10-03-2013

Dit certificaat mag uitsluitend in zijn geheel worden gereproduceerd.
Aanvullende informatie behorend bij dit analysecertificaat kunt U vinden in het overzicht "Specificaties Analysemethoden". Extra exemplaren zijn verkrijgbaar bij de afdeling Verkoop en Advies.

De grondmonsters worden tot 6 weken na datum ontvangst bewaard en watermonsters tot 2 weken na datum ontvangst. Zonder tegenbericht worden de monsters nadien afgevoerd.
Indien de monsters langer bewaard dienen te blijven verzoeken wij U dit exemplaar uiterlijk 1 week voor afloop van de standaardbewaarperiode ondertekend aan ons te retourneren. Voor de kosten van het langer bewaren van monsters verwijzen wij naar de prijslijst.

Bewaren tot:

Datum:


Naam:

Handtekening:

Wij vertrouwen erop uw opdracht hiermee naar verwachting te hebben uitgevoerd, mocht U naar aanleiding van dit analysecertificaat nog vragen hebben verzoeken wij U contact op te nemen met de afdeling Verkoop en Advies.

Met vriendelijke groet,

Eurofins Analytico B.V.



Ing. A. Veldhuizen
Technical Manager

Eurofins Analytico B.V.

Gildeweg 44-46
3771 NB Barneveld
P.O. Box 459
3770 AL Barneveld NL

Tel. +31 (0)34 242 63 00
Fax +31 (0)34 242 63 99
E-mail info-env@eurofins.nl
Site www.eurofins.nl

BNP Paribas S.A. 227 9245 25
VAT/BTW No. NL 8043.14.883.B01
KvK No. 09088623
IBAN: NL71BNPA0227924525
BIC: BNPANL2A

Eurofins Analytico B.V. is erkend door het Vlaamse Gewest (OVAM en Dep. LNE), het Brusselse Gewest (BIM), het Waalse Gewest (DGRNE-OWD) en door de overheden van Frankrijk en Luxemburg (MEV).

Analysecertificaat

Uw projectnummer	706	Certificaatnummer/Versie	2013029326/1
Uw projectnaam		Startdatum	08-03-2013
Uw ordernummer	B02032.000377	Rapportagedatum	14-03-2013/10:25
Datum monstername	07-03-2013	Bijlage	A, B, C
Monsternemer	Marcel la Crois	Pagina	1/2
Monstermatrix	Grond; Waterbodem (AS3000)		
Projectcode	2794 - Arcadis - TenneT Noord-West 380 kV		

Analyse	Eenheid	1
---------	---------	---

Bodemkundige analyses

S	Droge stof	% (m/m)	32.7
S	Organische stof	% (m/m) ds	5.4
S	Gloeirest	% (m/m) ds	92.0
S	Korrelgrootte < 2 µm	% (m/m) ds	37.7

Metalen

S	Barium (Ba)	mg/kg ds	<98
S	Cadmium (Cd)	mg/kg ds	<0.40
S	Kobalt (Co)	mg/kg ds	6.9
S	Koper (Cu)	mg/kg ds	11
S	Kwik (Hg)	mg/kg ds	<0.10
S	Molybdeen (Mo)	mg/kg ds	<1.5
S	Nikkel (Ni)	mg/kg ds	23
S	Lood (Pb)	mg/kg ds	20
S	Zink (Zn)	mg/kg ds	73

Minerale olie

	Minerale olie (C10-C12)	mg/kg ds	11
	Minerale olie (C12-C16)	mg/kg ds	<10
	Minerale olie (C16-C21)	mg/kg ds	24
	Minerale olie (C21-C30)	mg/kg ds	66
	Minerale olie (C30-C35)	mg/kg ds	90
	Minerale olie (C35-C40)	mg/kg ds	25
S	Minerale olie totaal (C10-C40)	mg/kg ds	230
	Chromatogram olie (GC)		Zie bijl.

Polychloorbifenylen, PCB

S	PCB 28	mg/kg ds	<0.0050
S	PCB 52	mg/kg ds	<0.0050
S	PCB 101	mg/kg ds	<0.0050
S	PCB 118	mg/kg ds	<0.0050
S	PCB 138	mg/kg ds	<0.0050

Nr. Monsteromschrijving

1 706sb01 (10-25)

Analytico-nr.
7437643

Q: door RvA geaccrediteerde verrichting

A: AP04 erkende verrichting

S: AS 3000 erkende verrichting

Dit certificaat mag uitsluitend in zijn geheel worden gereproduceerd.

Eurofins Analytico B.V.

Gildeweg 44-46
3771 NB Barneveld
P.O. Box 459
3770 AL Barneveld NL

Tel. +31 (0)34 242 63 00
Fax +31 (0)34 242 63 99
E-mail info-env@eurofins.nl
Site www.eurofins.nl

BNP Paribas S.A. 227 9245 25
VAT/BTW No. NL 8043.14.883.B01
KvK No. 09088623
IBAN: NL71BNP0227924525
BIC: BNPANL2A

Eurofins Analytico B.V. is erkend door het Vlaamse Gewest (OVAM en Dep. LNE), het Brusselse Gewest (BIM), het Waalse Gewest (DGRNE-OWD) en door de overheden van Frankrijk en Luxemburg (MEV).



Analysecertificaat

Uw projectnummer	706	Certificaatnummer/Versie	2013029326/1
Uw projectnaam		Startdatum	08-03-2013
Uw ordernummer	B02032.000377	Rapportagedatum	14-03-2013/10:25
Datum monstername	07-03-2013	Bijlage	A, B, C
Monsternemer	Marcel la Crois	Pagina	2/2
Monstermatrix	Grond; Waterbodem (AS3000)		
Projectcode	2794 - Arcadis - TenneT Noord-West 380 kV		

Analyse	Eenheid	1
S PCB 153	mg/kg ds	<0.0050
S PCB 180	mg/kg ds	<0.0050
S PCB (som 7) (factor 0,7)	mg/kg ds	0.024 ¹⁾

Polycyclische Aromatische Koolwaterstoffen, PAK

S Naftaleen	mg/kg ds	<0.25
S Fenanthreen	mg/kg ds	<0.25
S Anthraceen	mg/kg ds	<0.25
S Fluorantheen	mg/kg ds	<0.25
S Benzo(a)anthraceen	mg/kg ds	<0.25
S Chryseen	mg/kg ds	<0.25
S Benzo(k)fluorantheen	mg/kg ds	<0.25
S Benzo(a)pyreen	mg/kg ds	<0.25
S Benzo(ghi)peryleen	mg/kg ds	<0.25
S Indeno(123-cd)pyreen	mg/kg ds	<0.25
S PAK VROM (10) (factor 0,7)	mg/kg ds	1.8 ¹⁾

Nr. **Monsteromschrijving**
1 706sb01 (10-25)

Analytico-nr.
7437643

Eurofins Analytico B.V.



Q: door RvA geaccrediteerde verrichting
A: AP04 erkende verrichting
S: AS 3000 erkende verrichting

Dit certificaat mag uitsluitend in zijn geheel worden gereproduceerd.

Akkoord
Pr.coörd.



Gildeweg 44-46
3771 NB Barneveld
P.O. Box 459
3770 AL Barneveld NL
Tel. +31 (0)34 242 63 00
Fax +31 (0)34 242 63 99
E-mail info-env@eurofins.nl
Site www.eurofins.nl

BNP Paribas S.A. 227 9245 25
VAT/BTW No. NL 8043.14.883.B01
KvK No. 09088623
IBAN: NL71BNPR0227924525
BIC: BNPANL2A

Eurofins Analytico B.V. is erkend door het Vlaamse Gewest (OVAM en Dep. LNE), het Brusselse Gewest (BIM), het Waalse Gewest (DGRNE-OWD) en door de overheden van Frankrijk en Luxemburg (MEV).

Bijlage (A) met deelmonsterinformatie behorende bij analysecertificaat 2013029326/1

Pagina 1/1

Analytico-nr.	Boornr	Omschrijving	Van	Tot	Barcode	Monsteromschrijving
7437643	706sb01	1	10	25	0530771416	706sb01 (10-25)



Eurofins Analytico B.V.

Gildeweg 44-46
3771 NB Barneveld
P.O. Box 459
3770 AL Barneveld NL

Tel. +31 (0)34 242 63 00
Fax +31 (0)34 242 63 99
E-mail info-env@eurofins.nl
Site www.eurofins.nl

BNP Paribas S.A. 227 9245 25
VAT/BTW No. NL 8043.14.883.B01
KvK No. 09088623
IBAN: NL71BNPA0227924525
BIC: BNPANL2A

Eurofins Analytico B.V. is erkend door het Vlaamse Gewest (OVAM en Dep. LNE), het Brusselse Gewest (BIM), het Waalse Gewest (DGRNE-OWD) en door de overheden van Frankrijk en Luxemburg (MEV).

Bijlage (B) met opmerkingen behorende bij analysecertificaat 2013029326/1

Pagina 1/1

Opmerking 1)

Rapportagegrens verhoogd t.g.v. verdunning van het monster vanwege matrixstoring.

**Eurofins Analytico B.V.**

Gildeweg 44-46 Tel. +31 (0)34 242 63 00
3771 NB Barneveld Fax +31 (0)34 242 63 99
P.O. Box 459 E-mail info-env@eurofins.nl
3770 AL Barneveld NL Site www.eurofins.nl

BNP Paribas S.A. 227 9245 25
VAT/BTW No. NL 8043.14.883.B01
KvK No. 09088623
IBAN: NL71BNPA0227924525
BIC: BNPANL2A

Eurofins Analytico B.V. is erkend door het Vlaamse Gewest (OVAM en Dep. LNE), het Brusselse Gewest (BIM), het Waalse Gewest (DGRNE-OWD) en door de overheden van Frankrijk en Luxemburg (MEV).

Bijlage (C) met methodeverwijzingen behorende bij analysecertificaat 2013029326/1

Pagina 1/1

Analyse	Methode	Techniek	Referentiemethode
Droge stof	W0104	Gravimetrie	Cf. pb 3210-1 en cf. NEN-EN 12880
Organische stof/Gloeirest	W0109	ICP-AES	Cf. 3210-2a/b en cf. NEN 5754/EN 12879
Korrelgrootte < 2 µm (Lutum) Sedimentatie	W0173	Sedimentatie	Cf. pb 3210-3 en cf. NEN 5753
Barium (Ba)	W0423	ICP-MS	Cf. NEN-EN-ISO 17294-2
Cadmium (Cd)	W0423	ICP-MS	Cf. pb 3210-4/3250-1 & NEN-EN-ISO 17294-2
Kobalt (Co)	W0423	ICP-MS	Cf. pb 3210-4/3250-1 & NEN-EN-ISO 17294-2
Koper (Cu)	W0423	ICP-MS	Cf. pb 3210-4/3250-1 & NEN-EN-ISO 17294-2
Kwik (Hg)	W0423	ICP-MS	Cf. pb 3210-4/3250-1 & NEN-EN-ISO 17294-2
Molybdeen (Mo)	W0423	ICP-MS	Cf. pb 3210-4/3250-1 & NEN-EN-ISO 17294-2
Nikkel (Ni)	W0423	ICP-MS	Cf. pb 3210-4/3250-1 & NEN-EN-ISO 17294-2
Lood (Pb)	W0423	ICP-MS	Cf. pb 3210-4/3250-1 & NEN-EN-ISO 17294-2
Zink (Zn)	W0423	ICP-MS	Cf. pb 3210-4/3250-1 & NEN-EN-ISO 17294-2
Minerale olie (GC)	W0202	GC-FID	Cf. pb 3210-6 en gw. NEN 6978
Chromatogram M0 (GC)	W0202	GC-FID	Eigen methode
Polychloorbifenylen (PCB)	W0271	GC-MS	Cf. pb. 3210-7 & gw. NEN 6980
PAK (VROM)	W0271	GC-MS	Cf. pb. 3210-5 & gw. NEN-ISO 18287
PAK som AS3000/AP04	W0271	GC-MS	gw. NEN-ISO 18287

Nadere informatie over de toegepaste onderzoeksmethoden alsmede een classificatie van de meetonzekerheid staan vermeld in ons overzicht "Specificaties analysemethoden", versie 2011.

Eurofins Analytico B.V.

Gildeweg 44-46
3771 NB Barneveld
P.O. Box 459
3770 AL Barneveld NL

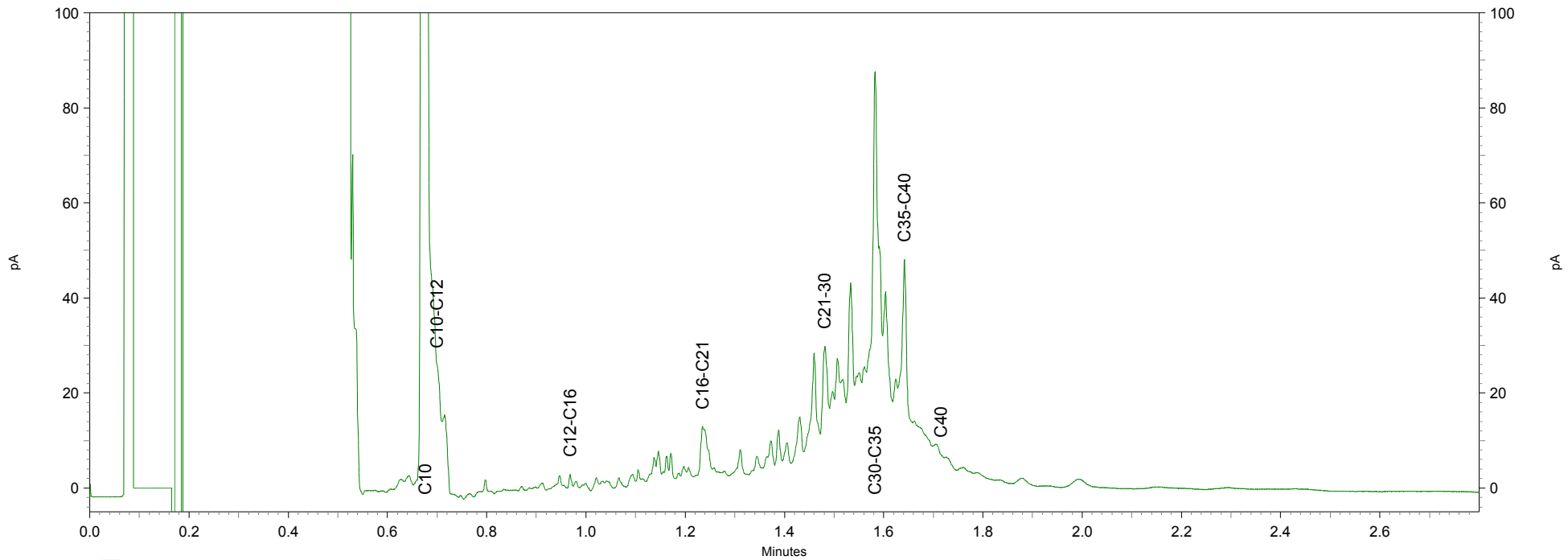
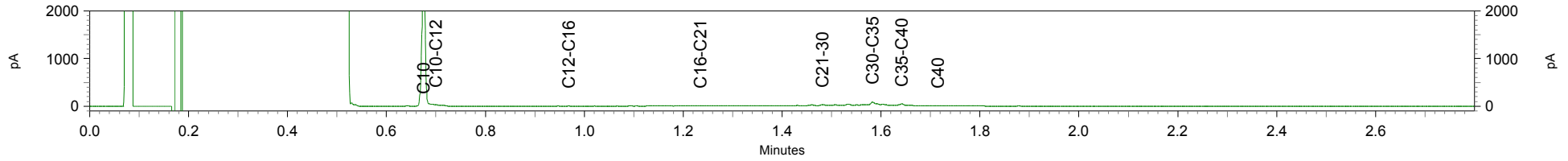
Tel. +31 (0)34 242 63 00
Fax +31 (0)34 242 63 99
E-mail info-env@eurofins.nl
Site www.eurofins.nl

BNP Paribas S.A. 227 9245 25
VAT/BTW No. NL 8043.14.883.B01
KvK No. 09088623
IBAN: NL71BNP0227924525
BIC: BNPANL2A

Eurofins Analytico B.V. is erkend door het Vlaamse Gewest (OVAM en Dep. LNE), het Brusselse Gewest (BIM), het Waalse Gewest (DGRNE-OWD) en door de overheden van Frankrijk en Luxemburg (MEV).

Chromatogram TPH/ Mineral Oil

Sample ID.: 7437643
Certificate no.: 2013029326
Sample description.: 706sb01 (10-25)
V



ARCADIS Regio B.V.
T.a.v. Mw. M. de Lange
Postbus 63
9400 AB ASSEN

Analyscertificaat

Datum: 27-03-2013

Hierbij ontvangt u de resultaten van het navolgende laboratoriumonderzoek.

Certificaatnummer/Versie	2013035259/1
Uw projectnummer	706
Uw projectnaam	
Uw ordernummer	B02032.000377
Monster(s) ontvangen	21-03-2013

Dit certificaat mag uitsluitend in zijn geheel worden gereproduceerd.
Aanvullende informatie behorend bij dit analysecertificaat kunt U vinden in het overzicht "Specificaties Analysemethoden". Extra exemplaren zijn verkrijgbaar bij de afdeling Verkoop en Advies.

De grondmonsters worden tot 6 weken na datum ontvangst bewaard en watermonsters tot 2 weken na datum ontvangst. Zonder tegenbericht worden de monsters nadien afgevoerd.
Indien de monsters langer bewaard dienen te blijven verzoeken wij U dit exemplaar uiterlijk 1 week voor afloop van de standaardbewaarperiode ondertekend aan ons te retourneren. Voor de kosten van het langer bewaren van monsters verwijzen wij naar de prijslijst.

Bewaren tot:

Datum:

Naam:

Handtekening:

Wij vertrouwen erop uw opdracht hiermee naar verwachting te hebben uitgevoerd, mocht U naar aanleiding van dit analysecertificaat nog vragen hebben verzoeken wij U contact op te nemen met de afdeling Verkoop en Advies.

Met vriendelijke groet,

Eurofins Analytico B.V.



Ing. A. Veldhuizen
Technical Manager

Eurofins Analytico B.V.

Gildeweg 44-46
3771 NB Barneveld
P.O. Box 459
3770 AL Barneveld NL

Tel. +31 (0)34 242 63 00
Fax +31 (0)34 242 63 99
E-mail info-env@eurofins.nl
Site www.eurofins.nl

BNP Paribas S.A. 227 9245 25
VAT/BTW No. NL 8043.14.883.B01
KvK No. 09088623
IBAN: NL71BNPA0227924525
BIC: BNPANL2A

Eurofins Analytico B.V. is erkend door het Vlaamse Gewest (OVAM en Dep. LNE), het Brusselse Gewest (BIM), het Waalse Gewest (DGRNE-OWD) en door de overheden van Frankrijk en Luxemburg (MEV).

Analysecertificaat

Uw projectnummer	706	Certificaatnummer/Versie	2013035259/1
Uw projectnaam		Startdatum	21-03-2013
Uw ordernummer	B02032.000377	Rapportagedatum	27-03-2013/13:18
Datum monstername	20-03-2013	Bijlage	A, B, C
Monsternemer		Pagina	1/2
Monstermatrix	Water; Water (AS3000)		
Projectcode	2794 - Arcadis - TenneT Noord-West 380 kV		

Analyse	Eenheid	1
Metalen		
S Barium (Ba)	µg/L	60
S Cadmium (Cd)	µg/L	<0.80
S Kobalt (Co)	µg/L	<5.0
S Koper (Cu)	µg/L	<15
S Kwik (Hg)	µg/L	<0.050
S Molybdeen (Mo)	µg/L	<3.6
S Nikkel (Ni)	µg/L	<15
S Lood (Pb)	µg/L	<15
S Zink (Zn)	µg/L	<60
Vluchtige Aromatische Koolwaterstoffen		
S Benzeen	µg/L	<0.20
S Toluene	µg/L	<0.30
S Ethylbenzeen	µg/L	<0.30
S o-Xyleen	µg/L	<0.10
S m,p-Xyleen	µg/L	0.23
S Xylenen (som) factor 0,7	µg/L	0.30
BTEX (som)	µg/L	<1.1
S Naftaleen	µg/L	<0.050
S Styreen	µg/L	<0.30
Vluchtige organische halogeenkoolwaterstoffen		
S Dichloormethaan	µg/L	<0.20
S Trichloormethaan	µg/L	<0.60
S Tetrachloormethaan	µg/L	<0.10
S Trichlooretheen	µg/L	<0.60
S Tetrachlooretheen	µg/L	<0.10
S 1,1-Dichloorethaan	µg/L	<0.60
S 1,2-Dichloorethaan	µg/L	<0.60
S 1,1,1-Trichloorethaan	µg/L	<0.10
S 1,1,2-Trichloorethaan	µg/L	<0.10
S cis 1,2-Dichlooretheen	µg/L	<0.10

Nr. Monsteromschrijving
1 70601 (200-300)

Analytico-nr.
7459811

Q: door RvA geaccrediteerde verrichting
A: AP04 erkende verrichting
S: AS 3000 erkende verrichting

Dit certificaat mag uitsluitend in zijn geheel worden gereproduceerd.

Eurofins Analytico B.V.

Gildeweg 44-46
3771 NB Barneveld
P.O. Box 459
3770 AL Barneveld NL
Tel. +31 (0)34 242 63 00
Fax +31 (0)34 242 63 99
E-mail info-env@eurofins.nl
Site www.eurofins.nl

BNP Paribas S.A. 227 9245 25
VAT/BTW No. NL 8043.14.883.B01
KvK No. 09088623
IBAN: NL71BNPA0227924525
BIC: BNPANL2A

Eurofins Analytico B.V. is erkend door het Vlaamse Gewest (OVAM en Dep. LNE), het Brusselse Gewest (BIM), het Waalse Gewest (DGRNE-OWD) en door de overheden van Frankrijk en Luxemburg (MEV).



Analysecertificaat

Uw projectnummer	706	Certificaatnummer/Versie	2013035259/1
Uw projectnaam		Startdatum	21-03-2013
Uw ordernummer	B02032.000377	Rapportagedatum	27-03-2013/13:18
Datum monstername	20-03-2013	Bijlage	A, B, C
Monsternemer		Pagina	2/2
Monstermatrix	Water; Water (AS3000)		
Projectcode	2794 - Arcadis - TenneT Noord-West 380 kV		

Analyse	Eenheid	1
S trans 1,2-Dichlooretheen	µg/L	<0.10
CKW (som)	µg/L	<3.2
S Tribroommethaan	µg/L	<2.0
S Vinylchloride	µg/L	<0.10
S 1,1-Dichlooretheen	µg/L	<0.10
S 1,2-Dichloorethenen (Som) factor 0,7	µg/L	0.14 ¹⁾
S 1,1-Dichloorpropaan	µg/L	<0.25
S 1,2-Dichloorpropaan	µg/L	<0.25
S 1,3-Dichloorpropaan	µg/L	<0.25
S Dichloorpropanen som factor 0.7	µg/L	0.52
Minerale olie		
Minerale olie (C10-C12)	µg/L	<8.0
Minerale olie (C12-C16)	µg/L	<15
Minerale olie (C16-C21)	µg/L	<16
Minerale olie (C21-C30)	µg/L	<31
Minerale olie (C30-C35)	µg/L	<15
Minerale olie (C35-C40)	µg/L	<15
S Minerale olie totaal (C10-C40)	µg/L	<100

Nr. **Monsteromschrijving**
1 70601 (200-300)

Analytico-nr.
7459811

Eurofins Analytico B.V.



Q: door RvA geaccrediteerde verrichting
A: AP04 erkende verrichting
S: AS 3000 erkende verrichting

Dit certificaat mag uitsluitend in zijn geheel worden gereproduceerd.

Akkoord
Pr.coörd.



Gildeweg 44-46
3771 NB Barneveld
P.O. Box 459
3770 AL Barneveld NL
Tel. +31 (0)34 242 63 00
Fax +31 (0)34 242 63 99
E-mail info-env@eurofins.nl
Site www.eurofins.nl

BNP Paribas S.A. 227 9245 25
VAT/BTW No. NL 8043.14.883.B01
KvK No. 09088623
IBAN: NL71BNP0227924525
BIC: BNPANL2A

Eurofins Analytico B.V. is erkend door het Vlaamse Gewest (OVAM en Dep. LNE), het Brusselse Gewest (BIM), het Waalse Gewest (DGRNE-OWD) en door de overheden van Frankrijk en Luxemburg (MEV).

Bijlage (A) met deelmonsterinformatie behorende bij analysecertificaat 2013035259/1

Pagina 1/1

Analytico-nr.	Boornr	Omschrijving	Van	Tot	Barcode	Monsteromschrijving
7459811	70601	1	200	300	0691400854	70601 (200-300)
7459811	70601	2	200	300	0700612826	



Eurofins Analytico B.V.

Gildeweg 44-46
3771 NB Barneveld
P.O. Box 459
3770 AL Barneveld NL

Tel. +31 (0)34 242 63 00
Fax +31 (0)34 242 63 99
E-mail info-env@eurofins.nl
Site www.eurofins.nl

BNP Paribas S.A. 227 9245 25
VAT/BTW No. NL 8043.14.883.B01
KvK No. 09088623
IBAN: NL71BNPA0227924525
BIC: BNPANL2A

Eurofins Analytico B.V. is erkend door het Vlaamse Gewest (OVAM en Dep. LNE), het Brusselse Gewest (BIM), het Waalse Gewest (DGRNE-OWD) en door de overheden van Frankrijk en Luxemburg (MEV).

Bijlage (B) met opmerkingen behorende bij analysecertificaat 2013035259/1

Pagina 1/1

Opmerking 1)De toetswaarde van de som is gelijk aan de sommatie van $0,7 \cdot RG$ **Eurofins Analytico B.V.**

Gildeweg 44-46 Tel. +31 (0)34 242 63 00
3771 NB Barneveld Fax +31 (0)34 242 63 99
P.O. Box 459 E-mail info-env@eurofins.nl
3770 AL Barneveld NL Site www.eurofins.nl

BNP Paribas S.A. 227 9245 25
VAT/BTW No. NL 8043.14.883.B01
KvK No. 09088623
IBAN: NL71BNPA0227924525
BIC: BNPANL2A

Eurofins Analytico B.V. is erkend door het Vlaamse Gewest (OVAM en Dep. LNE), het Brusselse Gewest (BIM), het Waalse Gewest (DGRNE-OWD) en door de overheden van Frankrijk en Luxemburg (MEV).

Bijlage (C) met methodeverwijzingen behorende bij analysecertificaat 2013035259/1

Pagina 1/1

Analyse	Methode	Techniek	Referentiemethode
Aromaten (BTEXN)	W0254	HS-GC-MS	Cf. pb 3130-1
Barium (Ba)	W0421	ICP-MS	Cf. pb 3110-3 en cf. NEN-EN-ISO 17294-2
Cadmium (Cd)	W0421	ICP-MS	Cf. pb 3110-3 en cf. NEN-EN-ISO 17294-2
Kobalt (Co)	W0421	ICP-MS	Cf. pb 3110-3 en cf. NEN-EN-ISO 17294-2
Koper (Cu)	W0421	ICP-MS	Cf. pb 3110-3 en cf. NEN-EN-ISO 17294-2
Kwik (Hg)	W0421	ICP-MS	Cf. pb 3110-3 en cf. NEN-EN-ISO 17294-2
Molybdeen (Mo)	W0421	ICP-MS	Cf. pb 3110-3 en cf. NEN-EN-ISO 17294-2
Nikkel (Ni)	W0421	ICP-MS	Cf. pb 3110-3 en cf. NEN-EN-ISO 17294-2
Lood (Pb)	W0421	ICP-MS	Cf. pb 3110-3 en cf. NEN-EN-ISO 17294-2
Zink (Zn)	W0421	ICP-MS	Cf. pb 3110-3 en cf. NEN-EN-ISO 17294-2
Xylenen som AS3000	W0254	HS-GC-MS	Cf. pb 3130-1
Styreen	W0254	HS-GC-MS	Cf. pb 3130-1
VOCL (11)	W0254	HS-GC-MS	Cf. pb 3130-1
tribroomethaan	W0254	HS-GC-MS	Cf. pb 3130-1
CKW : Vinylchloride	W0254	HS-GC-MS	Cf. pb 3130-1
CKW : 1,1-Dichlooretheen HS	W0254	HS-GC-MS	Cf. pb 3130-1
DiClEtheen som AS3000	W0254	HS-GC-MS	Cf. pb 3130-1
1,1-dichloorpropaan	W0254	HS-GC-MS	Cf. pb 3130-1
1,2-Dichloorpropaan	W0254	HS-GC-MS	Cf. pb 3130-1
1,3-dichloorpropaan	W0254	HS-GC-MS	Cf. pb 3130-1
DiChlprop. som AS300	W0254	HS-GC-MS	Cf. pb 3130-2 en gw. NEN EN ISO 15680
Minerale Olie (GC)	W0215	LVI-GC-FID	Cf. pb 3110-5

Nadere informatie over de toegepaste onderzoeksmethoden alsmede een classificatie van de meetonzekerheid staan vermeld in ons overzicht "Specificaties analysemethoden", versie 2011.

ARCADIS Regio B.V.
T.a.v. Mw. M. de Lange
Postbus 63
9400 AB ASSEN

Analyscertificaat

Datum: 14-08-2013

Hierbij ontvangt u de resultaten van het navolgende laboratoriumonderzoek.

Certificaatnummer/Versie	2013102191/1
Uw projectnummer	706
Uw projectnaam	TenneT380Kv N-W
Uw ordernummer	B02032.000377.001
Monster(s) ontvangen	09-08-2013

Dit certificaat mag uitsluitend in zijn geheel worden gereproduceerd.
Aanvullende informatie behorend bij dit analysecertificaat kunt U vinden in het overzicht "Specificaties Analysemethoden". Extra exemplaren zijn verkrijgbaar bij de afdeling Verkoop en Advies.

De grondmonsters worden tot 6 weken na datum ontvangst bewaard en watermonsters tot 2 weken na datum ontvangst. Zonder tegenbericht worden de monsters nadien afgevoerd.
Indien de monsters langer bewaard dienen te blijven verzoeken wij U dit exemplaar uiterlijk 1 week voor afloop van de standaardbewaarperiode ondertekend aan ons te retourneren. Voor de kosten van het langer bewaren van monsters verwijzen wij naar de prijslijst.

Bewaren tot:

Datum:

Naam:

Handtekening:

Wij vertrouwen erop uw opdracht hiermee naar verwachting te hebben uitgevoerd, mocht U naar aanleiding van dit analysecertificaat nog vragen hebben verzoeken wij U contact op te nemen met de afdeling Verkoop en Advies.

Met vriendelijke groet,

Eurofins Analytico B.V.



Ing. A. Veldhuizen
Technical Manager

Eurofins Analytico B.V.

Gildeweg 44-46
3771 NB Barneveld
P.O. Box 459
3770 AL Barneveld NL

Tel. +31 (0)34 242 63 00
Fax +31 (0)34 242 63 99
E-mail info-env@eurofins.nl
Site www.eurofins.nl

BNP Paribas S.A. 227 9245 25
VAT/BTW No. NL 8043.14.883.B01
KvK No. 09088623
IBAN: NL71BNPA0227924525
BIC: BNPANL2A

Eurofins Analytico B.V. is erkend door het Vlaamse Gewest (OVAM en Dep. LNE), het Brusselse Gewest (BIM), het Waalse Gewest (DGRNE-OWD) en door de overheden van Frankrijk en Luxemburg (MEV).

Analysecertificaat

Uw projectnummer	706	Certificaatnummer/Versie	2013102191/1
Uw projectnaam	TenneT380Kv N-W	Startdatum	09-08-2013
Uw ordernummer	B02032.000377.001	Rapportagedatum	14-08-2013/14:14
Datum monstername	07-08-2013	Bijlage	A, B, C
Monsternemer	Dennis de Jonge	Pagina	1/2
Monstermatrix	Grond; Waterbodem (AS3000)		
Projectcode	2794 - Arcadis - TenneT Noord-West 380 kV		

Analyse	Eenheid	1
----------------	----------------	----------

Bodemkundige analyses

S	Droge stof	% (m/m)	50.7
S	Organische stof	% (m/m) ds	3.9
S	Gloeirest	% (m/m) ds	94.3
S	Korrelgrootte < 2 µm	% (m/m) ds	25.4

Metalen

S	Barium (Ba)	mg/kg ds	<20
S	Cadmium (Cd)	mg/kg ds	<0.20
S	Kobalt (Co)	mg/kg ds	5.5
S	Koper (Cu)	mg/kg ds	5.9
S	Kwik (Hg)	mg/kg ds	<0.050
S	Molybdeen (Mo)	mg/kg ds	<1.5
S	Nikkel (Ni)	mg/kg ds	16
S	Lood (Pb)	mg/kg ds	13
S	Zink (Zn)	mg/kg ds	40

Minerale olie

	Minerale olie (C10-C12)	mg/kg ds	<3.0
	Minerale olie (C12-C16)	mg/kg ds	<5.0
	Minerale olie (C16-C21)	mg/kg ds	<5.0
	Minerale olie (C21-C30)	mg/kg ds	<11
	Minerale olie (C30-C35)	mg/kg ds	6.4
	Minerale olie (C35-C40)	mg/kg ds	<6.0
S	Minerale olie totaal (C10-C40)	mg/kg ds	<35

Polychloorbifenylen, PCB

S	PCB 28	mg/kg ds	<0.0010
S	PCB 52	mg/kg ds	<0.0010
S	PCB 101	mg/kg ds	<0.0010
S	PCB 118	mg/kg ds	<0.0010
S	PCB 138	mg/kg ds	<0.0010
S	PCB 153	mg/kg ds	<0.0010

Nr. **Monsteromschrijving**
1 706001BSW (40-70)

Analytico-nr.
7710960

Q: door RvA geaccrediteerde verrichting
A: AP04 erkende verrichting
S: AS 3000 erkende verrichting

Dit certificaat mag uitsluitend in zijn geheel worden gereproduceerd.

Eurofins Analytico B.V.

Gildeweg 44-46
3771 NB Barneveld
P.O. Box 459
3770 AL Barneveld NL
Tel. +31 (0)34 242 63 00
Fax +31 (0)34 242 63 99
E-mail info-env@eurofins.nl
Site www.eurofins.nl

BNP Paribas S.A. 227 9245 25
VAT/BTW No. NL 8043.14.883.B01
KvK No. 09088623
IBAN: NL71BNP0227924525
BIC: BNPANL2A

Eurofins Analytico B.V. is erkend door het Vlaamse Gewest (OVAM en Dep. LNE), het Brusselse Gewest (BIM), het Waalse Gewest (DGRNE-OWD) en door de overheden van Frankrijk en Luxemburg (MEV).



Analysecertificaat

Uw projectnummer	706	Certificaatnummer/Versie	2013102191/1
Uw projectnaam	TenneT380Kv N-W	Startdatum	09-08-2013
Uw ordernummer	B02032.000377.001	Rapportagedatum	14-08-2013/14:14
Datum monstername	07-08-2013	Bijlage	A, B, C
Monsternemer	Dennis de Jonge	Pagina	2/2
Monstermatrix	Grond; Waterbodem (AS3000)		
Projectcode	2794 - Arcadis - TenneT Noord-West 380 kV		

Analyse	Eenheid	1
S PCB 180	mg/kg ds	<0.0010
S PCB (som 7) (factor 0,7)	mg/kg ds	0.0049 ¹⁾

Polycyclische Aromatische Koolwaterstoffen, PAK

S Naftaleen	mg/kg ds	<0.050
S Fenanthreen	mg/kg ds	<0.050
S Anthraceen	mg/kg ds	<0.050
S Fluorantheen	mg/kg ds	<0.050
S Benzo(a)anthraceen	mg/kg ds	<0.050
S Chryseen	mg/kg ds	<0.050
S Benzo(k)fluorantheen	mg/kg ds	<0.050
S Benzo(a)pyreen	mg/kg ds	<0.050
S Benzo(ghi)peryleen	mg/kg ds	<0.050
S Indeno(123-cd)pyreen	mg/kg ds	<0.050
S PAK VROM (10) (factor 0,7)	mg/kg ds	0.35 ¹⁾

Nr. **Monsteromschrijving**
1 706001BSW (40-70)

Analytico-nr.
7710960

Eurofins Analytico B.V.



Q: door RvA geaccrediteerde verrichting
A: AP04 erkende verrichting
S: AS 3000 erkende verrichting

Dit certificaat mag uitsluitend in zijn geheel worden gereproduceerd.

Akkoord
Pr.coörd.



Gildeweg 44-46
3771 NB Barneveld
P.O. Box 459
3770 AL Barneveld NL
Tel. +31 (0)34 242 63 00
Fax +31 (0)34 242 63 99
E-mail info-env@eurofins.nl
Site www.eurofins.nl

BNP Paribas S.A. 227 9245 25
VAT/BTW No. NL 8043.14.883.B01
KvK No. 09088623
IBAN: NL71BNPR0227924525
BIC: BNPANL2A

Eurofins Analytico B.V. is erkend door het Vlaamse Gewest (OVAM en Dep. LNE), het Brusselse Gewest (BIM), het Waalse Gewest (DGRNE-OWD) en door de overheden van Frankrijk en Luxemburg (MEV).

Bijlage (A) met deelmonsterinformatie behorende bij analysecertificaat 2013102191/1

Pagina 1/1

Analytico-nr.	Boornr	Omschrijving	Van	Tot	Barcode	Monsteromschrijving
7710960	706001BSW	1	40	70	0531071017	706001BSW (40-70)



Eurofins Analytico B.V.

Gildeweg 44-46
3771 NB Barneveld
P.O. Box 459
3770 AL Barneveld NL
Tel. +31 (0)34 242 63 00
Fax +31 (0)34 242 63 99
E-mail info-env@eurofins.nl
Site www.eurofins.nl

BNP Paribas S.A. 227 9245 25
VAT/BTW No. NL 8043.14.883.B01
KvK No. 09088623
IBAN: NL71BNPA0227924525
BIC: BNPANL2A

Eurofins Analytico B.V. is erkend door het Vlaamse Gewest (OVAM en Dep. LNE), het Brusselse Gewest (BIM), het Waalse Gewest (DGRNE-OWD) en door de overheden van Frankrijk en Luxemburg (MEV).

Bijlage (B) met opmerkingen behorende bij analysecertificaat 2013102191/1

Pagina 1/1

Opmerking 1)De toetswaarde van de som is gelijk aan de sommatie van $0,7 \cdot RG$ **Eurofins Analytico B.V.**

Gildeweg 44-46 Tel. +31 (0)34 242 63 00
3771 NB Barneveld Fax +31 (0)34 242 63 99
P.O. Box 459 E-mail info-env@eurofins.nl
3770 AL Barneveld NL Site www.eurofins.nl

BNP Paribas S.A. 227 9245 25
VAT/BTW No. NL 8043.14.883.B01
KvK No. 09088623
IBAN: NL71BNPA0227924525
BIC: BNPANL2A

Eurofins Analytico B.V. is erkend door het Vlaamse Gewest (OVAM en Dep. LNE), het Brusselse Gewest (BIM), het Waalse Gewest (DGRNE-OWD) en door de overheden van Frankrijk en Luxemburg (MEV).

Bijlage (C) met methodeverwijzingen behorende bij analysecertificaat 2013102191/1

Pagina 1/1

Analyse	Methode	Techniek	Referentiemethode
Droge Stof	W0104	Gravimetrie	Cf. pb 3210-1 en cf. NEN-EN 12880
Organische stof/Gloeirest	W0109	ICP-AES	Cf. 3210-2a/b en cf. NEN 5754/EN 12879
Korrelgrootte < 2 µm (Lutum) Sedimentatie	W0173	Sedimentatie	Cf. pb 3210-3 en cf. NEN 5753
Barium (Ba)	W0423	ICP-MS	Cf. NEN-EN-ISO 17294-2
Cadmium (Cd)	W0423	ICP-MS	Cf. pb 3210-4/3250-1 & NEN-EN-ISO 17294-2
Kobalt (Co)	W0423	ICP-MS	Cf. pb 3210-4/3250-1 & NEN-EN-ISO 17294-2
Koper (Cu)	W0423	ICP-MS	Cf. pb 3210-4/3250-1 & NEN-EN-ISO 17294-2
Kwik (Hg)	W0423	ICP-MS	Cf. pb 3210-4/3250-1 & NEN-EN-ISO 17294-2
Molybdeen (Mo)	W0423	ICP-MS	Cf. pb 3210-4/3250-1 & NEN-EN-ISO 17294-2
Nikkel (Ni)	W0423	ICP-MS	Cf. pb 3210-4/3250-1 & NEN-EN-ISO 17294-2
Lood (Pb)	W0423	ICP-MS	Cf. pb 3210-4/3250-1 & NEN-EN-ISO 17294-2
Zink (Zn)	W0423	ICP-MS	Cf. pb 3210-4/3250-1 & NEN-EN-ISO 17294-2
Minerale olie (GC)	W0202	GC-FID	Cf. pb 3210-6 en cf. NEN 6978
Polychloorbifenylen (PCB)	W0271	GC-MS	Cf. pb. 3210-7 & gw. NEN 6980
PAK som AS3000/AP04	W0271	GC-MS	gw. NEN-ISO 18287
PAK (VROM)	W0271	GC-MS	Cf. pb. 3210-5 & gw. NEN-ISO 18287

Nadere informatie over de toegepaste onderzoeksmethoden alsmede een classificatie van de meetonzekerheid staan vermeld in ons overzicht "Specificaties analysemethoden", versie 2011.

Eurofins Analytico B.V.

Gildeweg 44-46
3771 NB Barneveld
P.O. Box 459
3770 AL Barneveld NL

Tel. +31 (0)34 242 63 00
Fax +31 (0)34 242 63 99
E-mail info-env@eurofins.nl
Site www.eurofins.nl

BNP Paribas S.A. 227 9245 25
VAT/BTW No. NL 8043.14.883.B01
KvK No. 09088623
IBAN: NL71BNPA0227924525
BIC: BNPANL2A

Eurofins Analytico B.V. is erkend door het Vlaamse Gewest (OVAM en Dep. LNE), het Brusselse Gewest (BIM), het Waalse Gewest (DGRNE-OWD) en door de overheden van Frankrijk en Luxemburg (MEV).

ARCADIS Regio B.V.
T.a.v. M. Meuwissen
Postbus 63
9400 AB ASSEN

Analyscertificaat

Datum: 10-04-2014

Hierbij ontvangt u de resultaten van het navolgende laboratoriumonderzoek.

Certificaatnummer/Versie	2014038174/1
Uw project/verslagnummer	706
Uw projectnaam	TenneT380Kv N-W
Uw ordernummer	B02032.000377
Monster(s) ontvangen	04-04-2014

Dit certificaat mag uitsluitend in zijn geheel worden gereproduceerd.

De grondmonsters worden tot 6 weken na datum ontvangst bewaard en watermonsters tot 2 weken na datum ontvangst. Zonder tegenbericht worden de monsters nadien afgevoerd.

Indien de monsters langer bewaard dienen te blijven verzoeken wij U dit exemplaar uiterlijk 1 week voor afloop van de standaardbewaarperiode ondertekend aan ons te retourneren. Voor de kosten van het langer bewaren van monsters verwijzen wij naar de prijslijst.

Bewaren tot:

Datum:

Naam:

Handtekening:

Wij vertrouwen erop uw opdracht hiermee naar verwachting te hebben uitgevoerd, mocht U naar aanleiding van dit analysecertificaat nog vragen hebben verzoeken wij U contact op te nemen met de afdeling Verkoop en Advies.

Met vriendelijke groet,

Eurofins Analytico B.V.



Ing. A. Veldhuizen
Technical Manager

Eurofins Analytico B.V.

Gildeweg 44-46
3771 NB Barneveld
P.O. Box 459
3770 AL Barneveld NL

Tel. +31 (0)34 242 63 00
Fax +31 (0)34 242 63 99
E-mail info-env@eurofins.nl
Site www.eurofins.nl

BNP Paribas S.A. 227 9245 25
VAT/BTW No. NL 8043.14.883.B01
KvK No. 09088623
IBAN: NL71BNPA0227924525
BIC: BNPANL2A

Eurofins Analytico B.V. is ISO 14001: 2004 gecertificeerd door TÜV en erkend door het Vlaamse Gewest (OVAM en Dep. LNE), het Brusselse Gewest (BIM), het Waalse Gewest (DGRNE-OWD) en door de overheden van Frankrijk en Luxemburg (MEV).

Analysecertificaat

Uw project/verslagnummer	706	Certificaatnummer/Versie	2014038174/1
Uw projectnaam	TenneT380Kv N-W	Startdatum	04-04-2014
Uw ordernummer	B02032.000377	Rapportagedatum	10-04-2014/16:01
		Bijlage	A, B, C
Monsternemer	Jan Uitham	Pagina	1/2
Monstermatrix	Grond; Waterbodem (AS3000)		
Projectcode	2794 - Arcadis - TenneT Noord-West 380 kV		

Analyse	Eenheid	1
---------	---------	---

Bodemkundige analyses

S	Droge stof	% (m/m)	38.6
S	Organische stof	% (m/m) ds	9.7
S	Gloeirest	% (m/m) ds	88.8
S	Korrelgrootte < 2 µm	% (m/m) ds	21.8

Metalen

S	Barium (Ba)	mg/kg ds	24
S	Cadmium (Cd)	mg/kg ds	0.20
S	Kobalt (Co)	mg/kg ds	5.7
S	Koper (Cu)	mg/kg ds	9.2
S	Kwik (Hg)	mg/kg ds	<0.050
S	Molybdeen (Mo)	mg/kg ds	<1.5
S	Nikkel (Ni)	mg/kg ds	19
S	Lood (Pb)	mg/kg ds	19
S	Zink (Zn)	mg/kg ds	55

Minerale olie

	Minerale olie (C10-C12)	mg/kg ds	<3.0
	Minerale olie (C12-C16)	mg/kg ds	5.5
	Minerale olie (C16-C21)	mg/kg ds	11
	Minerale olie (C21-C30)	mg/kg ds	26
	Minerale olie (C30-C35)	mg/kg ds	16
	Minerale olie (C35-C40)	mg/kg ds	6.5
S	Minerale olie totaal (C10-C40)	mg/kg ds	65
	Chromatogram olie (GC)		Zie bijl.

Polychloorbifenylen, PCB

S	PCB 28	mg/kg ds	<0.0010
S	PCB 52	mg/kg ds	<0.0010
S	PCB 101	mg/kg ds	<0.0010
S	PCB 118	mg/kg ds	<0.0010
S	PCB 138	mg/kg ds	<0.0010

Nr. Monsteromschrijving

1 70603bs (10-50) 70603bs (50-100)

Datum monstername Analytico-nr.

01-Apr-2014

8046886

Q: door RvA geaccrediteerde verrichting

A: AP04 erkende verrichting

S: AS 3000 erkende verrichting

Dit certificaat mag uitsluitend in zijn geheel worden gereproduceerd.

Eurofins Analytico B.V.

Gildeweg 44-46
3771 NB Barneveld
P.O. Box 459
3770 AL Barneveld NL

Tel. +31 (0)34 242 63 00
Fax +31 (0)34 242 63 99
E-mail info-env@eurofins.nl
Site www.eurofins.nl

BNP Paribas S.A. 227 9245 25
VAT/BTW No. NL 8043.14.883.B01
KvK No. 09088623
IBAN: NL71BNPA0227924525
BIC: BNPANL2A

Eurofins Analytico B.V. is ISO 14001: 2004 gecertificeerd door TÜV en erkend door het Vlaamse Gewest (OVAM en Dep. LNE), het Brusselse Gewest (BIM), het Waalse Gewest (DGRNE-OWD) en door de overheden van Frankrijk en Luxemburg (MEV).



Analysecertificaat

Uw project/verslagnummer	706	Certificaatnummer/Versie	2014038174/1
Uw projectnaam	TenneT380Kv N-W	Startdatum	04-04-2014
Uw ordernummer	B02032.000377	Rapportagedatum	10-04-2014/16:01
Monsternemer	Jan Uitham	Bijlage	A, B, C
Monstermatrix	Grond; Waterbodem (AS3000)	Pagina	2/2
Projectcode	2794 - Arcadis - TenneT Noord-West 380 kV		

Analyse	Eenheid	1
S PCB 153	mg/kg ds	<0.0010
S PCB 180	mg/kg ds	<0.0010
S PCB (som 7) (factor 0,7)	mg/kg ds	0.0049 ¹⁾
Polycyclische Aromatische Koolwaterstoffen, PAK		
S Naftaleen	mg/kg ds	0.082
S Fenanthreen	mg/kg ds	<0.050
S Anthraceen	mg/kg ds	<0.050
S Fluorantheen	mg/kg ds	<0.050
S Benzo(a)anthraceen	mg/kg ds	<0.050
S Chryseen	mg/kg ds	<0.050
S Benzo(k)fluorantheen	mg/kg ds	<0.050
S Benzo(a)pyreen	mg/kg ds	<0.050
S Benzo(ghi)peryleen	mg/kg ds	<0.050
S Indeno(123-cd)pyreen	mg/kg ds	<0.050
S PAK VROM (10) (factor 0,7)	mg/kg ds	0.40

Nr. Monsteromschrijving

1 70603bs (10-50) 70603bs (50-100)

Datum monstername Analytico-nr.

01-Apr-2014 8046886

Eurofins Analytico B.V.



Q: door RvA geaccrediteerde verrichting
A: AP04 erkende verrichting
S: AS 3000 erkende verrichting

Dit certificaat mag uitsluitend in zijn geheel worden gereproduceerd.

Akkoord
Pr.coörd.

VA

Gildeweg 44-46
3771 NB Barneveld
P.O. Box 459
3770 AL Barneveld NL

Tel. +31 (0)34 242 63 00
Fax +31 (0)34 242 63 99
E-mail info-env@eurofins.nl
Site www.eurofins.nl

BNP Paribas S.A. 227 9245 25
VAT/BTW No. NL 8043.14.883.B01
KvK No. 09088623
IBAN: NL71BNP0227924525
BIC: BNPANL2A

Eurofins Analytico B.V. is ISO 14001: 2004 gecertificeerd door TÜV en erkend door het Vlaamse Gewest (OVAM en Dep. LNE), het Brusselse Gewest (BIM), het Waalse Gewest (DGRNE-OWD) en door de overheden van Frankrijk en Luxemburg (MEV).



Bijlage (A) met deelmonsterinformatie behorende bij analysecertificaat 2014038174/1

Pagina 1/1

Analytico-nr.	Boornr	Omschrijving	Van	Tot	Barcode	Monsteromschrijving
8046886	70603bs	1	10	50	0531531255	70603bs (10-50) 70603bs (50-10)
8046886	70603bs	2	50	100	0531531254	



Eurofins Analytico B.V.

Gildeweg 44-46
3771 NB Barneveld
P.O. Box 459
3770 AL Barneveld NL

Tel. +31 (0)34 242 63 00
Fax +31 (0)34 242 63 99
E-mail info-env@eurofins.nl
Site www.eurofins.nl

BNP Paribas S.A. 227 9245 25
VRT/BTW No. NL 8043.14.883.B01
KvK No. 09088623
IBAN: NL71BNPA0227924525
BIC: BNPANL2A

Eurofins Analytico B.V. is ISO 14001: 2004 gecertificeerd door TÜV en erkend door het Vlaamse Gewest (OVAM en Dep. LNE), het Brusselse Gewest (BIM), het Waalse Gewest (DGRNE-OWD) en door de overheden van Frankrijk en Luxemburg (MEV).

Bijlage (B) met opmerkingen behorende bij analysecertificaat 2014038174/1

Pagina 1/1

Opmerking 1)De toetswaarde van de som is gelijk aan de sommatie van $0,7 \cdot RG$ **Eurofins Analytico B.V.**

Gildeweg 44-46 Tel. +31 (0)34 242 63 00
3771 NB Barneveld Fax +31 (0)34 242 63 99
P.O. Box 459 E-mail info-env@eurofins.nl
3770 AL Barneveld NL Site www.eurofins.nl

BNP Paribas S.A. 227 9245 25
VAT/BTW No. NL 8043.14.883.B01
KvK No. 09088623
IBAN: NL71BNPA0227924525
BIC: BNPANL2A

Eurofins Analytico B.V. is ISO 14001: 2004 gecertificeerd door TÜV en erkend door het Vlaamse Gewest (OVAM en Dep. LNE), het Brusselse Gewest (BIM), het Waalse Gewest (DGRNE-OWD) en door de overheden van Frankrijk en Luxemburg (MEV).

Bijlage (C) met methodeverwijzingen behorende bij analysecertificaat 2014038174/1

Pagina 1/1

Analyse	Methode	Techniek	Referentiemethode
Droge stof	W0104	Gravimetrie	Cf. pb 3210-1 en cf. NEN-EN 12880
Organische stof (gloeirest)	W0109	ICP-AES	Cf. 3210-2a/b en cf. NEN 5754/EN 12879
Lutum (fractie < 2 μ m) (sedimentatie)	W0173	Sedimentatie	Cf. pb 3210-3 en cf. NEN 5753
Barium (Ba)	W0423	ICP-MS	Cf. NEN-EN-ISO 17294-2
Cadmium (Cd)	W0423	ICP-MS	Cf. pb 3210-4/3250-1 & NEN-EN-ISO 17294-2
Kobalt (Co)	W0423	ICP-MS	Cf. pb 3210-4/3250-1 & NEN-EN-ISO 17294-2
Koper (Cu)	W0423	ICP-MS	Cf. pb 3210-4/3250-1 & NEN-EN-ISO 17294-2
Kwik (Hg)	W0423	ICP-MS	Cf. pb 3210-4/3250-1 & NEN-EN-ISO 17294-2
Molybdeen (Mo)	W0423	ICP-MS	Cf. pb 3210-4/3250-1 & NEN-EN-ISO 17294-2
Nikkel (Ni)	W0423	ICP-MS	Cf. pb 3210-4/3250-1 & NEN-EN-ISO 17294-2
Lood (Pb)	W0423	ICP-MS	Cf. pb 3210-4/3250-1 & NEN-EN-ISO 17294-2
Zink (Zn)	W0423	ICP-MS	Cf. pb 3210-4/3250-1 & NEN-EN-ISO 17294-2
Minerale olie (GC) (C10 - C40)	W0202	GC-FID	Cf. pb 3210-6 en cf. NEN 6978
Chromatogram M0 (GC)	W0202	GC-FID	Eigen methode
PCB (7)	W0271	GC-MS	Cf. pb. 3210-7 & gw. NEN 6980
PAK som AS3000/AP04	W0271	GC-MS	gw. NEN-ISO 18287
PAK (10 VROM)	W0271	GC-MS	Cf. pb. 3210-5 & gw. NEN-ISO 18287

Eurofins Analytico B.V.

Gildeweg 44-46
3771 NB Barneveld
P.O. Box 459
3770 AL Barneveld NL


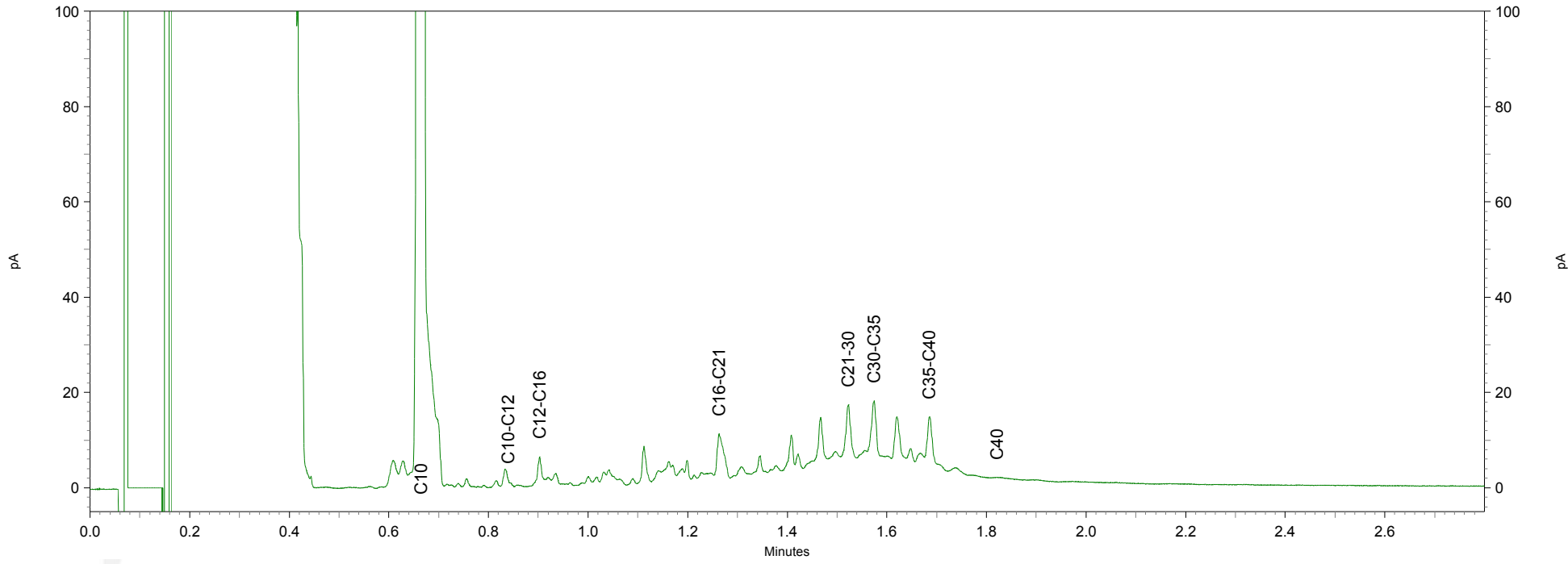
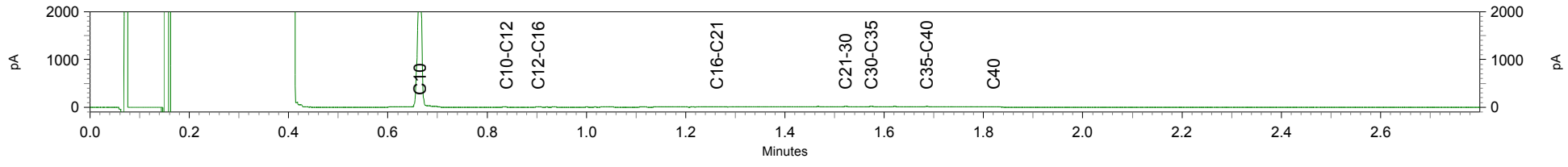
Tel. +31 (0)34 242 63 00
Fax +31 (0)34 242 63 99
E-mail info-env@eurofins.nl
Site www.eurofins.nl

BNP Paribas S.A. 227 9245 25
VAT/BTW No. NL 8043.14.883.B01
KvK No. 09088623
IBAN: NL71BNPA0227924525
BIC: BNPANL2A

Eurofins Analytico B.V. is ISO 14001: 2004 gecertificeerd door TÜV en erkend door het Vlaamse Gewest (OVAM en Dep. LNE), het Brusselse Gewest (BIM), het Waalse Gewest (DGRNE-OWD) en door de overheden van Frankrijk en Luxemburg (MEV).

Chromatogram TPH/ Mineral Oil

Sample ID.: 8046886
Certificate no.: 2014038174
Sample description.: 70603bs (10-50) 70603bs (50-100)



Toetsing: S en I 2012 incl Barium

Uw projectnummer	706
Uw projectnaam	
Uw ordernummer	B02032.000377
Datum monsternamen	07-03-2013
Monsternemer	
Certificaatnummer	2013029325
Startdatum	08-03-2013
Rapportagedatum	18-03-2013

Analyse	Eenheid	70603 (0-20)	70601 (70-100)	70604 (140-190)
Bodemtype correctie				
Organische stof		5,5	2,4	
Korrelgrootte < 2 µm (Lutum)		32,6	11,9	
Voorbehandeling				
Cryogeen malen AS3000		Uitgevoerd	Uitgevoerd	
Bodemkundige analyses				
Droge stof	% (m/m)	69,5	70,1	
Organische stof	% (m/m) ds	5,5	2,4	
Gloeirest	% (m/m) ds	92,3	96,7	
Korrelgrootte < 2 µm (Lutum)	% (m/m) ds	32,6	11,9	
Metalen				
Barium (Ba)	mg/kg ds	30 -	22 -	
Cadmium (Cd)	mg/kg ds	<0,17 -	<0,17 -	
Kobalt (Co)	mg/kg ds	10 -	7,1 -	
Koper (Cu)	mg/kg ds	9 -	6,1 -	
Kwik (Hg)	mg/kg ds	<0,050 -	<0,050 -	
Molybdeen (Mo)	mg/kg ds	<1,5 -	<1,5 -	
Nikkel (Ni)	mg/kg ds	34 -	23 *	
Lood (Pb)	mg/kg ds	22 -	<13 -	
Zink (Zn)	mg/kg ds	71 -	49 -	
Minerale olie				
Minerale olie (C10-C12)	mg/kg ds	<3,0	<3,0	
Minerale olie (C12-C16)	mg/kg ds	<5,0	<5,0	
Minerale olie (C16-C21)	mg/kg ds	<6,0	<6,0	
Minerale olie (C21-C30)	mg/kg ds	<12	<12	
Minerale olie (C30-C35)	mg/kg ds	<6,0	<6,0	
Minerale olie (C35-C40)	mg/kg ds	<6,0	<6,0	
Minerale olie totaal (C10-C40)	mg/kg ds	<38 -	<38 -	
Polychloorbifenylen, PCB				
PCB 28	mg/kg ds	<0,0010	<0,0010	
PCB 52	mg/kg ds	<0,0010	<0,0010	
PCB 101	mg/kg ds	<0,0010	0,0018	
PCB 118	mg/kg ds	<0,0010	<0,0010	
PCB 138	mg/kg ds	<0,0010	<0,0010	
PCB 153	mg/kg ds	<0,0010	<0,0010	
PCB 180	mg/kg ds	<0,0010	<0,0010	
PCB (som 7) (factor 0,7)	mg/kg ds	0,0049 -	0,006 *	
Polycyclische Aromatische Koolwaterstoffen, PAK				
Naftaleen	mg/kg ds	<0,050	<0,050	
Fenanthreen	mg/kg ds	<0,050	<0,050	
Anthraceen	mg/kg ds	<0,050	<0,050	
Fluorantheen	mg/kg ds	<0,050	<0,050	
Benzo(a)anthraceen	mg/kg ds	<0,050	<0,050	
Chryseen	mg/kg ds	<0,050	<0,050	
Benzo(k)fluorantheen	mg/kg ds	<0,050	<0,050	
Benzo(a)pyreen	mg/kg ds	<0,050	<0,050	
Benzo(ghi)peryleen	mg/kg ds	<0,050	<0,050	
Indeno(123-cd)pyreen	mg/kg ds	<0,050	<0,050	
PAK VROM (10) (factor 0,7)	mg/kg ds	0,35 -	0,35 -	

Legenda

Monsternr	Analytico-nr
70603 (0-20) 70603 (20-50) 70604 (0-20) 70604 7437641	
70601 (70-100) 70601 (100-140) 70601 (140-190) 7437642	

< streefwaarde/aw2000 of RG	-
> streefwaarde/aw2000	*
> Tussenwaarde (T)	**
> Interventiewaarde (I)	***
Niet getoetst	

Deze toetsing is met de grootste zorg samengesteld.

Eurofins Analytico B.V. is echter niet verantwoordelijk voor de uitkomst van deze toetsing.

Mocht u een probleem in deze toetsing signaleren, dan verzoeken

wij u vriendelijk dit door te geven aan pais.helpdesk@analytico.com

Toetsing: S en I 2012 incl Barium

Uw projectnummer 706
 Uw projectnaam
 Uw ordernummer B02032.000377
 Datum monsternamen 20-03-2013
 Monsternemer
 Certificaatnummer 2013035259
 Startdatum 21-03-2013
 Rapportagedatum 27-03-2013

Analyse	Eenheid	70601 (200-300)
---------	---------	-----------------

Metalen

Barium (Ba)	µg/L	60 *
Cadmium (Cd)	µg/L	<0,80 -
Kobalt (Co)	µg/L	<5,0 -
Koper (Cu)	µg/L	<15 -
Kwik (Hg)	µg/L	<0,050 -
Molybdeen (Mo)	µg/L	<3,6 -
Nikkel (Ni)	µg/L	<15 -
Lood (Pb)	µg/L	<15 -
Zink (Zn)	µg/L	<60 -

Vluchtige Aromatische Koolwaterstoffen

Benzeen	µg/L	<0,20 -
Tolueen	µg/L	<0,30 -
Ethylbenzeen	µg/L	<0,30 -
o-Xyleen	µg/L	<0,10 -
m,p-Xyleen	µg/L	0,23
Xylenen (som) factor 0,7	µg/L	0,3 *
BTEX (som)	µg/L	<1,1
Naftaleen	µg/L	<0,050 -
Styreen	µg/L	<0,30 -

Vluchtige organische halogeenkoolwaterstoffen

Dichloormethaan	µg/L	<0,20 -
Trichloormethaan	µg/L	<0,60 -
Tetrachloormethaan	µg/L	<0,10 -
Trichlooretheen	µg/L	<0,60 -
Tetrachlooretheen	µg/L	<0,10 -
1,1-Dichloorethaan	µg/L	<0,60 -
1,2-Dichloorethaan	µg/L	<0,60 -
1,1,1-Trichloorethaan	µg/L	<0,10 -
1,1,2-Trichloorethaan	µg/L	<0,10 -
cis 1,2-Dichlooretheen	µg/L	<0,10 -
trans 1,2-Dichlooretheen	µg/L	<0,10 -
CKW (som)	µg/L	<3,2
Tribroommethaan	µg/L	<2,0 -
Vinylchloride	µg/L	<0,10 -
1,1-Dichlooretheen	µg/L	<0,10 -
1,2-Dichloorethenen (Som) factor 0,7	µg/L	0,14 -
1,1-Dichloorpropaan	µg/L	<0,25
1,2-Dichloorpropaan	µg/L	<0,25
1,3-Dichloorpropaan	µg/L	<0,25
Dichloorpropanen som factor 0.7	µg/L	0,52 -

Minerale olie

Minerale olie (C10-C12)	µg/L	<8,0
Minerale olie (C12-C16)	µg/L	<15
Minerale olie (C16-C21)	µg/L	<16
Minerale olie (C21-C30)	µg/L	<31
Minerale olie (C30-C35)	µg/L	<15
Minerale olie (C35-C40)	µg/L	<15
Minerale olie totaal (C10-C40)	µg/L	<100 -

Legenda

Monsternr	Analytico-nr
70601 (200-300)	7459811

< streefwaarde/aw2000 of RG	-
> streefwaarde/aw2000	*
> Tussenwaarde (T)	**
> Interventiewaarde (I)	***

Niet getoetst

Deze toetsing is met de grootste zorg samengesteld, Eurofins Analytico B.V. is echter niet verantwoordelijk voor de uitkomst van deze toetsing. Mocht u een probleem in deze toetsing signaleren, dan verzoeken wij u vriendelijk dit door te geven aan pais.helpdesk@analytico.com

Toetsing volgens: Toepassen in oppervlaktewater (Bbk)

Towabo 4.0.400

Datum toetsing: 25-07-2013

Meetpunt: 706sb01 (10-25)

Datum monstername: 08-03-2013

Tijd monstername: 0:00:00

Beheerder: ONBEKEND

X-coördinaat: 0

Y-coördinaat: 0

Maaiveld t.o.v. NAP (m): 0

Compartiment: Bodem/Sediment

Laag boven (cm): 0

Laag onder (cm): 0

Gebruikte standaardisatiemethode: Bbk

Gebruikte grootheid voor standaardisatie:

-als org.stofgehalte : 5,40 %

-als lutumgehalte : 37,70 %

Parameter	hoe.	eenheid	gemeten gehalte	gestand. gehalte	oordeel	melding	% oversch.
<i>METALEN</i>							
cadmium	dg	mg/kg <	0,400	0,283	<=AW		-
anorganisch kwik	dg	mg/kg <	0,100	0,063	<=AW		-
koper	dg	mg/kg	11,000	9,692	<=AW		-
nikkel	dg	mg/kg	23,000	16,876	<=AW		-
lood	dg	mg/kg	20,000	18,260	<=AW		-
zink	dg	mg/kg	73,000	59,696	<=AW		-
cobalt	dg	mg/kg	6,900	4,946	<=AW		-
molybdeen	dg	mg/kg <	1,500	1,050	<=AW	*	-
<i>PAK</i>							
som PAK 10 (VROM)	dg	mg/kg <	2,500	1,750	A		16,67
<i>OVERIGE STOFFEN</i>							
minerale olie GC	dg	mg/kg	230,000	425,926	A		124,17
<i>PCB</i>							
PCB-28	dg	ug/kg <	5,000	6,481	A		332,10
PCB-52	dg	ug/kg <	5,000	6,481	A		224,07
PCB-101	dg	ug/kg <	5,000	6,481	A		332,10
PCB-118	dg	ug/kg <	5,000	6,481	A		44,03
PCB-138	dg	ug/kg <	5,000	6,481	A		62,04
PCB-153	dg	ug/kg <	5,000	6,481	A		85,19
PCB-180	dg	ug/kg <	5,000	6,481	A		159,26
som PCB 7	dg	ug/kg <	35,000	45,370	A		126,85

Aantal getoetste parameters: 18

Eindoordeel: Klasse A

Meldingen:

* Indicatief toetsresultaat

Voor één of meerdere meetwaarden is de rapportagegrens ten opzichte van AS3000 verhoogd.

Einde uitvoerverslag

Toetsing volgens: Verspreiden op aangrenzend perceel (Bbk) **Towabo 4.0.400**
Datum toetsing: 25-07-2013
Meetpunt: 706sb01 (10-25)
Datum monstername: 08-03-2013 **Tijd monstername:** 0:00:00
Beheerder: ONBEKEND
X-coördinaat: 0 **Y-coördinaat:** 0
Maaiveld t.o.v. NAP (m): 0 **Compartiment:** Bodem/Sediment
Laag boven (cm): 0 **Laag onder (cm):** 0

Gebruikte standaardisatiemethode: PAF

Gebruikte grootte voor standaardisatie:

-als org.stofgehalte : 5,40 %
 -als lutumgehalte : 37,70 %

Parameter	hoe.	eenheid	gemeten gehalte	gestand. gehalte	oordeel	melding	% oversch.
<i>METALEN</i>							
cadmium	dg	mg/kg <	0,400	0,283	Ja	.	-
cadmium	PAF	% <	0,400	0,000	.	.	-
anorganisch kwik	PAF	% <	0,100	0,000	.	.	-
koper	PAF	%	11,000	0,000	.	.	-
nikkel	PAF	%	23,000	0,000	.	.	-
lood	PAF	%	20,000	0,000	.	.	-
zink	PAF	%	73,000	0,000	.	.	-
barium	PAF	% <	98,000	0,000	.	.	-
cobalt	PAF	%	6,900	0,000	.	.	-
molybdeen	PAF	% <	1,500	0,000	.	.	-
<i>PAK</i>							
naftaleen	PAF	% <	0,250	0,260	.	.	-
anthraceen	PAF	% <	0,250	0,134	.	.	-
fenantreen	PAF	% <	0,250	0,185	.	.	-
fluorantheen	PAF	% <	0,250	0,021	.	.	-
benz(a)anthraceen	PAF	% <	0,250	0,008	.	.	-
chryseen	PAF	% <	0,250	0,012	.	.	-
benzo(k)fluorantheen	PAF	% <	0,250	0,004	.	.	-
benzo(a)pyreen	PAF	% <	0,250	0,038	.	.	-
benzo(ghi)peryleen	PAF	% <	0,250	0,025	.	.	-
indenopyreen	PAF	% <	0,250	0,080	.	.	-
<i>OVERIGE STOFFEN</i>							
minerale olie GC	dg	mg/kg	230,000	425,926	Ja	.	-
<i>PCB</i>							
PCB-28	PAF	% <	0,005	0,000	.	.	-
PCB-52	PAF	% <	0,005	0,000	.	.	-
PCB-101	PAF	% <	0,005	0,000	.	.	-
PCB-118	PAF	% <	0,005	0,000	.	.	-
PCB-138	PAF	% <	0,005	0,000	.	.	-
PCB-153	PAF	% <	0,005	0,000	.	.	-
PCB-180	PAF	% <	0,005	0,000	.	.	-
<i>MEERSOORTEN POTENTIEEL AANGETASTE FRACTIE (msPAF)</i>							
msPAF metalen	PAF	%	-	0,000	Ja	.	-
msPAF org.verbindingen	PAF	%	-	3,807	Ja	.	-

Aantal parameters: 27

Eindoordeel: Verspreidbaar

Meldingen:

Er ontbreken enkele parameters in de somparameter msPAFmet

Er ontbreken enkele parameters in de somparameter msPAForg

Het gemeten gehalte voor de berekening van PAF-waarden wordt weergegeven in de eenheid mg/kg en hoedanigheid dg

Voor één of meerdere meetwaarden is de rapportagegrens ten opzichte van AS3000 verhoogd.

Einde uitvoerverslag

Toetsing volgens: Toepassen in oppervlaktewater (Bbk)**Towabo 4.0.400****Datum toetsing:** 27-06-2014**Meetpunt:** 706001BSW (40-70)**Datum monstername:** 09-08-2013**Tijd monstername:** 0:00:00**Beheerder:** ONBEKEND**X-coördinaat:** 0**Y-coördinaat:** 0**Maaiveld t.o.v. NAP (m):** 0**Compartiment:** Bodem/Sediment**Laag boven (cm):** 0**Laag onder (cm):** 0**Gebruikte standaardisatiemethode:** Bbk**Gebruikte grootte voor standaardisatie:**

-als org.stofgehalte : 3,90 %

-als lutumgehalte : 25,40 %

Parameter	hoe.	eenheid	gemeten gehalte	gestand. gehalte	oordeel	melding	% oversch.
<i>METALEN</i>							
cadmium	dg	mg/kg <	0,200	0,167	<=AW	*	-
anorganisch kwik	dg	mg/kg <	0,050	0,036	<=AW	*	-
koper	dg	mg/kg	5,900	6,519	<=AW		-
nikkel	dg	mg/kg	16,000	15,819	<=AW		-
lood	dg	mg/kg	13,000	13,934	<=AW		-
zink	dg	mg/kg	40,000	42,408	<=AW		-
cobalt	dg	mg/kg	5,500	5,432	<=AW		-
molybdeen	dg	mg/kg <	1,500	1,050	<=AW	*	-
<i>PAK</i>							
som PAK 10 (VROM)	dg	mg/kg <	0,500	0,350	<=AW	*	-
<i>OVERIGE STOFFEN</i>							
minerale olie GC	dg	mg/kg <	35,000	62,821	<=AW	*	-
<i>PCB</i>							
PCB-28	dg	ug/kg <	1,000	1,795	A	*	19,66
PCB-52	dg	ug/kg <	1,000	1,795	<=AW	*	-
PCB-101	dg	ug/kg <	1,000	1,795	A	*	19,66
PCB-118	dg	ug/kg <	1,000	1,795	<=AW	*	-
PCB-138	dg	ug/kg <	1,000	1,795	<=AW	*	-
PCB-153	dg	ug/kg <	1,000	1,795	<=AW	*	-
PCB-180	dg	ug/kg <	1,000	1,795	<=AW	*	-
som PCB 7	dg	ug/kg <	7,000	12,564	<=AW	*	-

Aantal getoetste parameters: 18

Eindoordeel: Vrij toepasbaar

Meldingen:

* Indicatief toetsresultaat

Toetsing volgens: Toepassen in oppervlaktewater (Bbk)**Towabo 4.0.400****Datum toetsing:** 27-06-2014**Meetpunt:** 70603bs (10-50) 70603bs**Datum monstername:** 04-04-2014**Tijd monstername:** 0:00:00**Beheerder:** ONBEKEND**X-coördinaat:** 0**Y-coördinaat:** 0**Maaiveld t.o.v. NAP (m):** 0**Compartiment:** Bodem/Sediment**Laag boven (cm):** 0**Laag onder (cm):** 0**Gebruikte standaardisatiemethode:** Bbk**Gebruikte grootheid voor standaardisatie:**

-als org.stofgehalte : 9,70 %

-als lutumgehalte : 21,80 %

Parameter	hoe.	eenheid	gemeten gehalte	gestand. gehalte	oordeel	melding	% oversch.
<i>METALEN</i>							
cadmium	dg	mg/kg	0,200	0,208	<=AW		-
anorganisch kwik	dg	mg/kg <	0,050	0,036	<=AW	*	-
koper	dg	mg/kg	9,200	9,770	<=AW		-
nikkel	dg	mg/kg	19,000	20,912	<=AW		-
lood	dg	mg/kg	19,000	19,816	<=AW		-
zink	dg	mg/kg	55,000	59,254	<=AW		-
cobalt	dg	mg/kg	5,700	6,330	<=AW		-
molybdeen	dg	mg/kg <	1,500	1,050	<=AW	*	-
<i>PAK</i>							
som PAK 10 (VROM)	dg	mg/kg	0,397	0,397	<=AW		-
<i>OVERIGE STOFFEN</i>							
minerale olie GC	dg	mg/kg	65,000	67,010	<=AW		-
<i>PCB</i>							
PCB-28	dg	ug/kg <	1,000	0,722	<=AW	*	-
PCB-52	dg	ug/kg <	1,000	0,722	<=AW	*	-
PCB-101	dg	ug/kg <	1,000	0,722	<=AW	*	-
PCB-118	dg	ug/kg <	1,000	0,722	<=AW	*	-
PCB-138	dg	ug/kg <	1,000	0,722	<=AW	*	-
PCB-153	dg	ug/kg <	1,000	0,722	<=AW	*	-
PCB-180	dg	ug/kg <	1,000	0,722	<=AW	*	-
som PCB 7	dg	ug/kg <	7,000	5,052	<=AW	*	-

Aantal getoetste parameters: 18

Eindoordeel: Vrij toepasbaar

Meldingen:

* Indicatief toetsresultaat

Einde uitvoerverslag

Toetsing volgens: Verspreiden in zoet oppervlaktewater (Bbk)**Towabo 4.0.400****Datum toetsing:** 27-06-2014**Meetpunt:** 706001BSW (40-70)**Datum monstername:** 09-08-2013**Tijd monstername:** 0:00:00**Beheerder:** ONBEKEND**X-coördinaat:** 0**Y-coördinaat:** 0**Maaiveld t.o.v. NAP (m):** 0**Compartiment:** Bodem/Sediment**Laag boven (cm):** 0**Laag onder (cm):** 0**Gebruikte standaardisatiemethode:** Bbk**Gebruikte grootte voor standaardisatie:**

-als org.stofgehalte : 3,90 %

-als lutumgehalte : 25,40 %

Parameter	hoe.	eenheid	gemeten gehalte	gestand. gehalte	oordeel	melding	% oversch.
<i>METALEN</i>							
cadmium	dg	mg/kg <	0,200	0,167	Ja	*	-
anorganisch kwik	dg	mg/kg <	0,050	0,036	Ja	*	-
koper	dg	mg/kg	5,900	6,519	Ja		-
nikkel	dg	mg/kg	16,000	15,819	Ja		-
lood	dg	mg/kg	13,000	13,934	Ja		-
zink	dg	mg/kg	40,000	42,408	Ja		-
cobalt	dg	mg/kg	5,500	5,432	Ja		-
molybdeen	dg	mg/kg <	1,500	1,050	Ja	*	-
<i>PAK</i>							
som PAK 10 (VROM)	dg	mg/kg <	0,500	0,350	Ja	*	-
<i>OVERIGE STOFFEN</i>							
minerale olie GC	dg	mg/kg <	35,000	62,821	Ja	*	-
<i>PCB</i>							
PCB-28	dg	ug/kg <	1,000	1,795	Ja	*	19,66
PCB-52	dg	ug/kg <	1,000	1,795	Ja	*	-
PCB-101	dg	ug/kg <	1,000	1,795	Ja	*	19,66
PCB-118	dg	ug/kg <	1,000	1,795	Ja	*	-
PCB-138	dg	ug/kg <	1,000	1,795	Ja	*	-
PCB-153	dg	ug/kg <	1,000	1,795	Ja	*	-
PCB-180	dg	ug/kg <	1,000	1,795	Ja	*	-
som PCB 7	dg	ug/kg <	7,000	12,564	Ja	*	-

Aantal getoetste parameters: 18**Eindoordeel:** Verspreidbaar**Meldingen:**

* Indicatief toetsresultaat

Toetsing volgens: Verspreiden in zoet oppervlaktewater (Bbk)**Towabo 4.0.400****Datum toetsing:** 27-06-2014**Meetpunt:** 70603bs (10-50) 70603bs**Datum monstername:** 04-04-2014**Tijd monstername:** 0:00:00**Beheerder:** ONBEKEND**X-coördinaat:** 0**Y-coördinaat:** 0**Maaiveld t.o.v. NAP (m):** 0**Compartiment:** Bodem/Sediment**Laag boven (cm):** 0**Laag onder (cm):** 0**Gebruikte standaardisatiemethode:** Bbk**Gebruikte grootte voor standaardisatie:**

-als org.stofgehalte : 9,70 %

-als lutumgehalte : 21,80 %

Parameter	hoe.	eenheid	gemeten gehalte	gestand. gehalte	oordeel	melding	% oversch.
<i>METALEN</i>							
cadmium	dg	mg/kg	0,200	0,208	Ja		-
anorganisch kwik	dg	mg/kg <	0,050	0,036	Ja	*	-
koper	dg	mg/kg	9,200	9,770	Ja		-
nikkel	dg	mg/kg	19,000	20,912	Ja		-
lood	dg	mg/kg	19,000	19,816	Ja		-
zink	dg	mg/kg	55,000	59,254	Ja		-
cobalt	dg	mg/kg	5,700	6,330	Ja		-
molybdeen	dg	mg/kg <	1,500	1,050	Ja	*	-
<i>PAK</i>							
som PAK 10 (VROM)	dg	mg/kg	0,397	0,397	Ja		-
<i>OVERIGE STOFFEN</i>							
minerale olie GC	dg	mg/kg	65,000	67,010	Ja		-
<i>PCB</i>							
PCB-28	dg	ug/kg <	1,000	0,722	Ja	*	-
PCB-52	dg	ug/kg <	1,000	0,722	Ja	*	-
PCB-101	dg	ug/kg <	1,000	0,722	Ja	*	-
PCB-118	dg	ug/kg <	1,000	0,722	Ja	*	-
PCB-138	dg	ug/kg <	1,000	0,722	Ja	*	-
PCB-153	dg	ug/kg <	1,000	0,722	Ja	*	-
PCB-180	dg	ug/kg <	1,000	0,722	Ja	*	-
som PCB 7	dg	ug/kg <	7,000	5,052	Ja	*	-

Aantal getoetste parameters: 18**Eindoordeel:** Verspreidbaar**Meldingen:**

* Indicatief toetsresultaat

Einde uitvoerverslag

TOETSINGSKADER

WET BODEMBESCHERMING

Toetsing van de analyseresultaten van grond- en grondwater heeft plaatsgevonden aan de hand van het toetsingskader zoals gedefinieerd in de bijlage 1 van de Circulaire bodemsanering 2012. Onderstaande toetswaarden worden gehanteerd om de mate van bodemverontreiniging weer te geven. De toetswaarden zijn gebaseerd op humaan-toxicologische en ecotoxicologische uitgangspunten (RIVM studies) en beleidsmatige overwegingen (NOBO rapport).

§ Interventiewaarden (I)

De interventiewaarden bodemsanering geven het concentratieniveau voor verontreinigingen in grond en grondwater aan waarboven ernstige vermindering of dreigende vermindering optreedt van de functionele eigenschappen die de bodem heeft voor mens, plant en dier. Bij gehalten boven de interventiewaarde is mogelijk sprake van (een geval van) ernstige verontreiniging en is er mogelijk een saneringsnoodzaak.

§ Streefwaarden grondwater (S)

De streefwaarden gelden als referentiewaarden en hebben betrekking op de in de natuur voorkomende achtergrondwaarden in het grondwater of op detectiegrenzen bij stoffen die niet in het natuurlijk milieu voorkomen.

§ Achtergrondwaarden grond (AW)

De achtergrondwaarden gelden als referentiewaarden waar relatief onbelaste gebieden (natuur en landbouwgebieden) voor 95 % aan voldoen. Grond die aan de AW voldoet is blijvend geschikt voor alle bodemfuncties (waaronder moestuin, natuur en landbouw).

§ Tussenwaarde ($\frac{1}{2}$ (AW+I)) resp. ($\frac{1}{2}$ (S+I))

De tussenwaarde is een grens die aan geeft dat er een nader onderzoek noodzakelijk is.

De genoemde toetswaarden voor grond zijn afhankelijk van het bodemtype.

De toetswaarden worden op basis van het percentages organische stof en lutum berekend.

BESLUIT BODEMKWALITEIT

Op toepassing van grond en baggerspecie (op of in de landbodem en in oppervlaktewater en verspreiding van baggerspecie in oppervlaktewater) is het Besluit bodemkwaliteit van toepassing. Daarin kunnen lokale (water)bodembeheerders kiezen tussen generiek en gebiedspecifiek beleid of het overgangsbeleid.

Gebiedspecifiek beleid

Met het gebiedspecifiek beleid kunnen lokale landbodem en waterkwaliteitsbeheerders zelf bodemkwaliteitsnormen vaststellen. Als randvoorwaarden geldt dat sprake moet zijn van stand still op gebiedsniveau. De normen in het gebiedspecifieke kader worden lokale Maximale waarden genoemd.

Generiek beleid

Binnen het generieke (landelijke) beleid is het toetsingskader gebaseerd op een klassenindeling voor kwaliteit en functie. Uitgangspunt bij toepassing van grond en baggerspecie binnen het generieke kader is, dat de kwaliteit moet aansluiten bij de functie van de bodem en dat de lokale (water)bodemkwaliteit op klasse niveau niet mag verslechteren en waar mogelijk verbetert.

Landbodem

§ Binnen het generieke kader zijn voor toepassing op landbodem twee functieklassen onderscheiden: Wonen en Industrie. Daarnaast zijn er landelijke achtergrondwaarden vastgesteld.

§ De indeling van de kwaliteit van toe te passen partijen grond is als volgt:

§ Vrij toepasbaar. Een partij grond is vrij toepasbaar wanneer deze voldoet aan de achtergrondwaarden. Bij toetsing aan de achtergrondwaarden wordt echter wel een versoepelende toetsingsregel toegepast:

De kwaliteit van de grond of baggerspecie overschrijdt niet de achtergrondwaarden als bij meting van 7-16 parameters het rekenkundig gemiddelde gehalten van maximaal 2 stoffen verhoogd zijn ten opzichte van de achtergrondwaarden.

- § Bodemfunctieklasse wonen. Een partij grond voldoet aan de bodemfunctieklasse wonen indien deze de maximale waarden van bodemfunctieklasse wonen niet overschrijdt.
- § Bodemfunctieklasse industrie. Een partij grond voldoet aan de bodemfunctieklasse industrie indien deze de maximale waarden van bodemfunctieklasse industrie niet overschrijdt.

Niet toepasbaar. Een partij grond is niet toepasbaar wanneer deze niet voldoet aan de maximale waarden van bodemfunctieklasse industrie.

Waterbodem

In het generieke toetsingskader wordt de bodem onder oppervlaktewater uitgedrukt in "voldoet aan de achtergrondwaarden" of kwaliteitsklasse A of B:

- § Achtergrondwaarden. Een partij grond of baggerspecie is vrij toepasbaar wanneer deze voldoet aan de achtergrondwaarden. Bij toetsing aan de achtergrondwaarden wordt echter wel een versoepelende toetsingsregel toegepast:

De kwaliteit van de grond of baggerspecie overschrijdt niet de achtergrondwaarden als bij meting van 7-16 parameters het rekenkundig gemiddelde gehalten van maximaal 2 stoffen verhoogd zijn ten opzichte van de achtergrondwaarden.

- § Kwaliteitsklasse A. Er is sprake van kwaliteitsklasse A indien de rekenkundige gemiddelden van de gehalten van de gemeten stoffen in de bodem of in de bodemkwaliteitszone de achtergrondwaarden overschrijden, maar niet de maximale waarden voor kwaliteitsklasse A.
- § Kwaliteitsklasse B. Er is sprake van kwaliteitsklasse B indien de rekenkundige gemiddelden van de gehalten van de gemeten stoffen in de bodem of in de bodemkwaliteitszone de maximale waarden voor kwaliteitsklasse A overschrijden, maar niet de maximale waarden voor kwaliteitsklasse B.



Maximale waarden conform Besluit bodemkwaliteit
Achtergrond- en interventiewaarden landbodem conform Wet Bodembescherming (Wbb)
Circulaire 2009, Staatscrt. 3 april 2012

Oprichtgever:
 Projectnaam:
 Projectnummer:

Organische stof / humus (%)	10,0	10 < humus < 30, rekenwaarde:	10,0	% <i>geldt voor PAK</i>
		2 < humus < 30, rekenwaarde:	10,0	% <i>geldt voor overige org. verbindingen</i>
		humus > 2, rekenwaarde:	10,0	% <i>geldt voor zware metalen</i>
Lutum (%)	25,0	lutum > 2, rekenwaarde:	25,0	% <i>geldt voor zware metalen</i>

Datum:
7-nov-12

	Achtergrond- en interventiewaarden Wbb (gehalten in mg/kg d.s.)			Achtergrond en maximale waarden voor grond en baggerspecie uit Besluit bodemkwaliteit (gehalten in mg/kg d.s.)						
	Achtergrondwaarde	Tussenwaarde landbodem	Interventiewaarde landbodem	toepassen op of in de bodem			grootschalige toepassingen op of in de bodem		toetsingsregel achtergrondwaarden	
	AW	½(AW+I)	I	maximale altijd toepasbaar	waarde klasse wonen	maximale waarde klasse industrie	maximale waarde	maximale emissie waarden	emissie toetswaarden	<2xAW en <max.waarde klasse wonen
<u>Metalen</u>										
barium	190	555	920	190	550	920		4,1	413	380
cadmium	0,60	6,8	13,0	0,60	1,20	4,3		0,051	4,3	1,20
kobalt	15,0	103	190	15,0	35,0	190		0,240	130	30,0
koper	40	115	190	40	54	190		1,00	113	54
kwik	0,15	18	36	0,15	0,83	4,8		0,49	4,8	0,30
lood	50	290	530	50	210	530		15,0	308	100
molybdeen	1,5	96	190	1,5	88	190		0,48	105	3,0
nikkel	35	68	100	35	39	100		0,210	100	70
zink	140	430	720	140	200	720		2,10	430	200
<u>Polycyclische aromatische koolwaterstoffen (PAK)</u>										
PAK (som 10)	1,5	21	40	1,5	6,8	40				3,0
<u>Gechloroerde koolwaterstoffen</u>										
polychloorbifenylen (PCB's)										
PCB's (som 7, incl. PCB 118)	0,0200	0,51	1,00	0,0200	0,0200	0,50				0,0400
<u>Overige stoffen</u>										
minerale olie	190	2595	5000	190	190	500				190

Streef-, achtergrond- en interventiewaarden grond en grondwater conform Wet Bodembescherming (Wbb), Circulaire 2009, Staatscrt. 3 april 2012



Datum:
7-nov-12

Oprichtgever:
Projectnaam:
Projectnummer:

Organische stof / humus (%)	10,0	10 < humus < 30, rekenwaarde:	10,0	% geldt voor PAK
		2 < humus < 30, rekenwaarde:	10,0	% geldt voor overige org. verbindingen
		humus > 2, rekenwaarde:	10,0	% geldt voor zware metalen
Lutum (%)	25,0	lutum > 2, rekenwaarde:	25,0	% geldt voor zware metalen

	Achtergrond- en interventiewaarden Wbb			streef- en interventiewaarden Wbb ondiep grondwater (<10 m-mv)		
	Achtergrondwaarde grond AW	Tussenwaarde grond ½(AW+I)	Interventiewaarde grond I	Achtergrondwaarde grondwater S	Tussenwaarde grondwater ½(S+I)	Interventiewaarde grondwater I
	mg/kg ds			µg/l		
<u>Metalen</u>						
barium	190	555	920	50	338	625
cadmium	0,60	6,8	13,0	0,40	3,2	6,0
kobalt	15,0	103	190	20	60	100
koper	40	115	190	15	45	75
kwik	0,15	18	36	0,050	0,18	0,30
lood	50	290	530	15	45	75
molybdeen	1,5	96	190	5,0	153	300
nikkel	35	68	100	15	45	75
zink	140	430	720	65	433	800
<u>Aromatische stoffen</u>						
benzeen	0,200	0,65	1,10	0,20	15	30
tolueen	0,200	16,1	32,0	7,0	504	1.000
ethylbenzeen	0,200	55	110	4,0	77	150
xylenen (som o-, m-, p-xyleen)	0,450	8,7	17,0	0,20	35	70
styreen (vinylbenzeen)	0,250	43,1	86	6,0	153	300
naftaleen	-	-	-	0,010	35	70
<u>Polycyclische aromatische koolwaterstoffen (PAK)</u>						
PAK (som 10)	1,5	21	40	-	-	-
<u>Gechloreerde koolwaterstoffen</u>						
<u>polychloorbifenylen (PCB's)</u>						
PCB's (som 7, incl. PCB 118)	0,0200	0,51	1,00	0,010	0,010	0,010
<u>Overige stoffen</u>						
minerale olie	190	2.595	5.000	50	325	600

Kwaliteitsborging

De genoemde werkzaamheden zijn uitgevoerd in overeenstemming met de regelgeving die bekend is onder de naam Kwalibo (=kwaliteitsborging in het bodembeheer). ARCADIS Nederland B.V., vestiging Assen en uitvoerend Veldwerkbureau Poelsema zijn gecertificeerd en erkend voor de genoemde werkzaamheden. Dit houdt in dat:


- § de werkzaamheden conform BRL SIKB 2000 en VKB-protocol 2001, 2002 en 2003 zijn uitgevoerd door een gecertificeerd en erkend bedrijf. Dit rapport draagt daarom het keurmerk 'kwaliteitswaarborg bodembeheer SIKB'.
- § de veldwerkzaamheden zijn uitgevoerd door erkende medewerkers;
- § de grond- en grondwatermonsters zijn (voor)behandeld middels de AS3000 methode in het door de Raad voor de Accreditatie erkende laboratorium Eurofins Analytico te Barneveld.



Conform de eisen uit de BRL SIKB 2000 melden wij het volgende:

- § De werkzaamheden waarop deze rapportage betrekking heeft, zijn conform BRL SIKB 2000 getoetst op partijdigheid. Daarom vermelden wij dat de uitvoerder van het veldwerk voor milieuhygiënisch bodemonderzoek een ander is dan de eigenaar van het terrein waarop het veldwerk betrekking heeft.

Colofon / Verantwoording uitvoering veldwerkzaamheden (BRL 2000)

Colofon				
Uitvoering:	Poelsema Veldwerkbureau De Kampen 19 8325 DD Vollenhove Tel: 0527-242000 Fax: 0527-241730 www.poelsemaveldwerk.nl e-mail: info@poelsemaveldwerk.nl			
Opdrachtgever:	ARCADIS Nederland BV			
Projectnaam:	TenneT 380 KV Noord-West			
Projectnummer:	B02032.000377, mastlocatie 706			
Verantwoording				
	<i>VKB Protocol</i>	<i>Naam veldwerker</i>	<i>(start)datum</i>	<i>Paraaf</i>
Verklaring werkzaamheden uitgevoerd in onafhankelijkheid van de opdrachtgever en conform de eisen van de BRL 2000 en onderliggende protocollen	2001	J. Uitham	07-03-2013 01-04-2014	
	2002	J. Uitham	20-03-2013 14-04-2014	
	2003	J. Uitham	07-03-2013 01-04-2014	
	2018			
	<i>VKB Protocol</i>	<i>Omschrijving afwijking</i>		
Afgeweken van BRL 2000	2001			
	2002			
	2003	-		
	2018			

- VKB P-2001: plaatsen van handboringen en peilbuizen, maken van boorbeschrijvingen, nemen van grondmonsters en waterpassen
- VKB P-2002: nemen van grondwatermonsters
- VKB P-2003: veldwerk bij milieuhygiënisch waterbodemonderzoek
- VKB P-2018: locatie-inspectie en monsterneming van asbest in bodem

6 Archeologisch onderzoek

Verantwoording

Titel: Archeologisch onderzoek: Project: Noord – West 380 kV
Deelgebied: 1
Mastnummer: 706

Projectnummer: B02032.000377.001

Referentienummer: T206878

Revisie: 1.0

Datum: 17 december 2014

Auteur(s): W.A. Ytsma (ARCADIS) & E. Goossens (RAAP)

Gecontroleerd door: D.G. Bedeaux (ARCADIS)

Goedgekeurd door: J. Assink



Paraaf goedgekeurd:

Contact: TenneT380kVnw@ARCADIS.nl

Bevoegd gezag: Gemeente Loppersum
Contactpersoon: T. Swijghuizen

Aanleiding: Bodemverstorende werkzaamheden mast 706

Archeoregio: Fries-Gronings kleigebied

AMK-terrein: Niet van toepassing

Archis2: 53945

Documentatie (beheer en plaats): ARCADIS & RAAP Archeologisch Adviesbureau, regio Noord en Oost

INHOUDSOPGAVE

Samenvatting

6.1 Inleiding

6.2 Bureauonderzoek

6.3 Veldonderzoek

6.4 Conclusies en aanbevelingen

Literatuur en bronnen

6.5 Bijlagen H6

Bijlage 6-1: Ligging onderzoeksgebied op topografische ondergrond met archeologische gegevens.

Bijlage 6-2: Ligging onderzoeksgebied op de archeologische verwachtingskaart en beleidsadvieskaart gemeente Loppersum.

Bijlage 6.3: Ligging boorpunten veldonderzoek.

Samenvatting

Volgens ARCHIS bevinden zich in het onderzoeksgebied geen bekende archeologische resten. Er komen geen historische elementen voor. Op basis van het bureauonderzoek en cultuurtechnische en milieuhygiënische booronderzoek kan aan het plangebied een middelhoge archeologische verwachting worden toegekend, echter de gemeentelijke kaart hanteert hier een lage archeologische verwachting. Op basis van het bureauonderzoek en veldonderzoek wordt door ARCADIS geen aanvullend onderzoek geadviseerd.

6.1 Inleiding

6.1.1 Aanleiding en beleidskader

Binnen het geheel van de vergunningaanvragen is ook archeologisch vooronderzoek verplicht gesteld. Dit omdat bij graafwerkzaamheden ten behoeve van de funderingen van de nieuwe bi-pole masten mogelijk behoudenswaardige aanwezige archeologische resten beschadigd of zelfs vernietigd kunnen worden. Daartoe is er in eerste instantie een bureauonderzoek uitgevoerd om tot een gespecificeerde archeologische verwachting voor het plangebied te komen. Ter toetsing hiervan zijn vervolgens verkennende boringen verricht.

De Wet op de archeologische monumentenzorg (Wamz) is 1 september 2007 in werking getreden. Hiermee zijn de uitgangspunten van het Europese Verdrag van Malta binnen de Nederlandse wetgeving geïmplementeerd. Het belangrijkste uitgangspunt van de nieuwe wet is om archeologische resten in de ondergrond (ter plekke) te behouden, omdat de bodem nu eenmaal de beste conserveringsomgeving is (behoud in-situ).

Het onderzoek is uitgevoerd volgens de normen van de archeologische beroepsgroep (zie artikel 24 van het Besluit archeologische monumentenzorg). De Kwaliteitsnorm Nederlandse Archeologie (KNA, versie 3.2), beheerd door de Stichting Infrastructuur Kwaliteitsborging Bodembeheer (SIKB; www.sikb.nl), geldt in de praktijk als richtlijn. Deze is aangevuld met door de diverse overheden geldende richtlijnen voor archeologisch onderzoek.

6.2 Bureauonderzoek

6.2.1 Doelstelling

In het voortraject is door Archeologic een Achtergronddocument Archeologie MER Noord-West 380 kV opgesteld. Hierin zijn onder meer het initiatief en de verschillende alternatieven nader beschreven en zijn de alternatieven met elkaar vergeleken op milieueffecten wat betreft archeologie. Daarnaast is door The Missing Link een Archeologieplan Noord-West 380 kV opgesteld. Dit archeologieplan geeft informatie voor het inpassingsplan en het aanvragen van eventuele vergunningen. In opdracht van ARCADIS heeft RAAP Archeologisch Adviesbureau in oktober 2012 in het kader van de archeologische monumentenzorg een archeologisch bureauonderzoek uitgevoerd conform het PvE. Dit bureauonderzoek betreft een detaillering van deze onderzoeken op mastniveau en is in mei 2014 herzien in verband met verplaatsing van de mast. Het onderzoek dient te worden uitgevoerd omdat realisatie van de plannen kan leiden tot aantasting of vernietiging van (mogelijk) aanwezige behoudenswaardige archeologische resten. Het doel van het bureauonderzoek is het verwerven van informatie, aan de hand van bestaande bronnen, over bekende of verwachte archeologische waarden in, of in de nabije omgeving van, het onderzoeksgebied, om daarmee vast te stellen of er behoudenswaardige archeologische resten aanwezig zijn die (mogelijk) bedreigd worden door de geplande inrichting. Verder dient het bureauonderzoek inzicht te geven in de aard van mogelijk aanwezige behoudenswaardige archeologische resten én de fysieke kenmerken om deze effectief op te sporen, of verder te waarderen. Het archeologisch bureauonderzoek en kaartmateriaal is gebaseerd op VKA 2.5. De cultuurtechnische en milieuhygiënische boringen worden tevens door ARCADIS beoordeeld.

6.2.2 Geomorfologie en bodem

Geomorfologie volgens geomorfologische kaart:

Geomorfologiecode: 1M35

Geomorfologieomschrijving: Vlake van getij-afzettingen

Bodem volgens bodemkaart:

Bodemcode: gMn83C-V

Bodemomschrijving: Knippige poldervaaggronden; klei, profielverloop 3

6.2.3 Archeologie

Bekende archeologische resten (ARCHIS)

Volgens ARCHIS bevinden zich in het onderzoeksgebied geen bekende archeologische resten.

Bekende archeologische gegevens uit andere bronnen

De kadastrale minuut uit circa 1832 bevat geen concrete aanwijzingen voor de aanwezigheid van archeologische resten in het onderzoeksgebied.

Voorgaand archeologisch onderzoek (ARCHIS)

In het onderzoeksgebied is niet eerder archeologisch onderzoek uitgevoerd.

6.2.4 Archeologische verwachting volgens bekende bronnen

Op de archeologische verwachtingskaart en beleidsadvieskaart gemeente Loppersum geldt voor het plangebied de verwachting: laag. Daarmee geldt geen onderzoeksplicht.

6.2.5 Gespecificeerde archeologische verwachting

Op basis van het voorkomen van vlake van getij-afzettingen geldt in het plangebied een middelhoge archeologische verwachting voor resten uit de periode IJzertijd tot en met Late Middeleeuwen. Voor de periode van de landbouwers bestaat de kans op het voorkomen van nederzettingen, bestaande uit resten van bijvoorbeeld woongebouwen, bijgebouwen, (percelerings)greppels en afval/waterput(ten).

Als prospectiekenmerken van de eventueel aanwezige archeologische resten kunnen worden benoemd:

- Een aaneengesloten archeologische laag, gekenmerkt door een afwijkende kleur ten opzichte van de eronder en erboven liggende laag;
- De aanwezigheid van mogelijk antropogene objecten als houtskool, verbrande klei/leem, bot, steen en artefacten (voornamelijk aardewerk en vuursteen) in een matig tot hoge dichtheid (> 40 vondsten groter dan 4 mm per m²) en fosfaat;
- De veronderstelde ligging van de archeologische laag bevindt zich naar verwachting in het klei/veenpakket.

6.2.6 Onderzoeksvoorstel vervolgonderzoek

Op basis van het bureauonderzoek van RAAP blijkt het plangebied op een vlake van getij-afzettingen gelegen waaraan in sommige gevallen een middelhoge archeologische verwachting kan worden toegekend. Echter, aangezien het gemeentelijk beleid hier een lage verwachting hanteert, adviseert ARCADIS hierin geen verder archeologisch onderzoek.

6.3 Veldonderzoek

6.3.1 Werkwijze

Op deze mastlocatie zijn cultuurtechnische en milieuhygiënische boringen uitgevoerd waarbij het profiel bodemkundig is beschreven. Deze bodemprofielen zijn geïnterpreteerd door een archeoloog om te bepalen of aanvullend karterend onderzoek noodzakelijk is.

6.3.2 Resultaten

Uit het booronderzoek zijn geen aanvullende aanwijzingen gekomen om de conclusie uit paragraaf 6.2.6 te wijzigen.

6.3.3 Consequenties van de voorgenomen ingrepen

Omdat de bodemverstorende werkzaamheden tot 3 meter –mv gaan plaats vinden, kunnen eventueel aanwezige archeologische waarden worden verstoord.

6.4 Conclusies en aanbevelingen

6.4.1 Conclusies

Uit het bureauonderzoek blijkt in het plangebied de aanwezigheid van een vlakte met getij-afzettingen. Omdat de gemeentelijke kaart voor dit plangebied een lage archeologische verwachting hanteert, adviseert ARCADIS hier geen vervolgonderzoek.

6.4.2 Aanbevelingen

Op basis van bovenstaande conclusies wordt aanbevolen geen archeologisch vervolgonderzoek uit te voeren. Dit advies dient door het bevoegd gezag te worden bekrachtigd.

Literatuur en bronnen

Beek, J.L. van & P.C. Vos (Deltares), 2008. Regio Noord-Groningen, gemeenten De Marne, Winsum, Bedum, Ten Boer, Loppersum, Eemsmond, Appingedam en Delfzijl: archeologische verwachtingskaart en beleidsadvieskaart. RAAP-rapport 1732

Eijk, van, C. & J.A. de Jong, 2010 (concept): Achtergrondrapport archeologie MER Noord-West 380 kV, ArcheoLogicrapport 118, Woerden.

Hornikx, S. en C. van Eijk 2011: Onderzoeksstrategie en eisen voor het archeologisch inventariserend booronderzoek binnen het VKA, Noord-West 380 kV, TML-Notitie 378, Woerden.

Jong, J. de, Archeologieplan Noord-West 380 kV. 2012 (concept) kaartmateriaal. The Missing Link rapport TML 212. Project 1402. Woerden.

www.archis.nl

www.dinoloket.nl

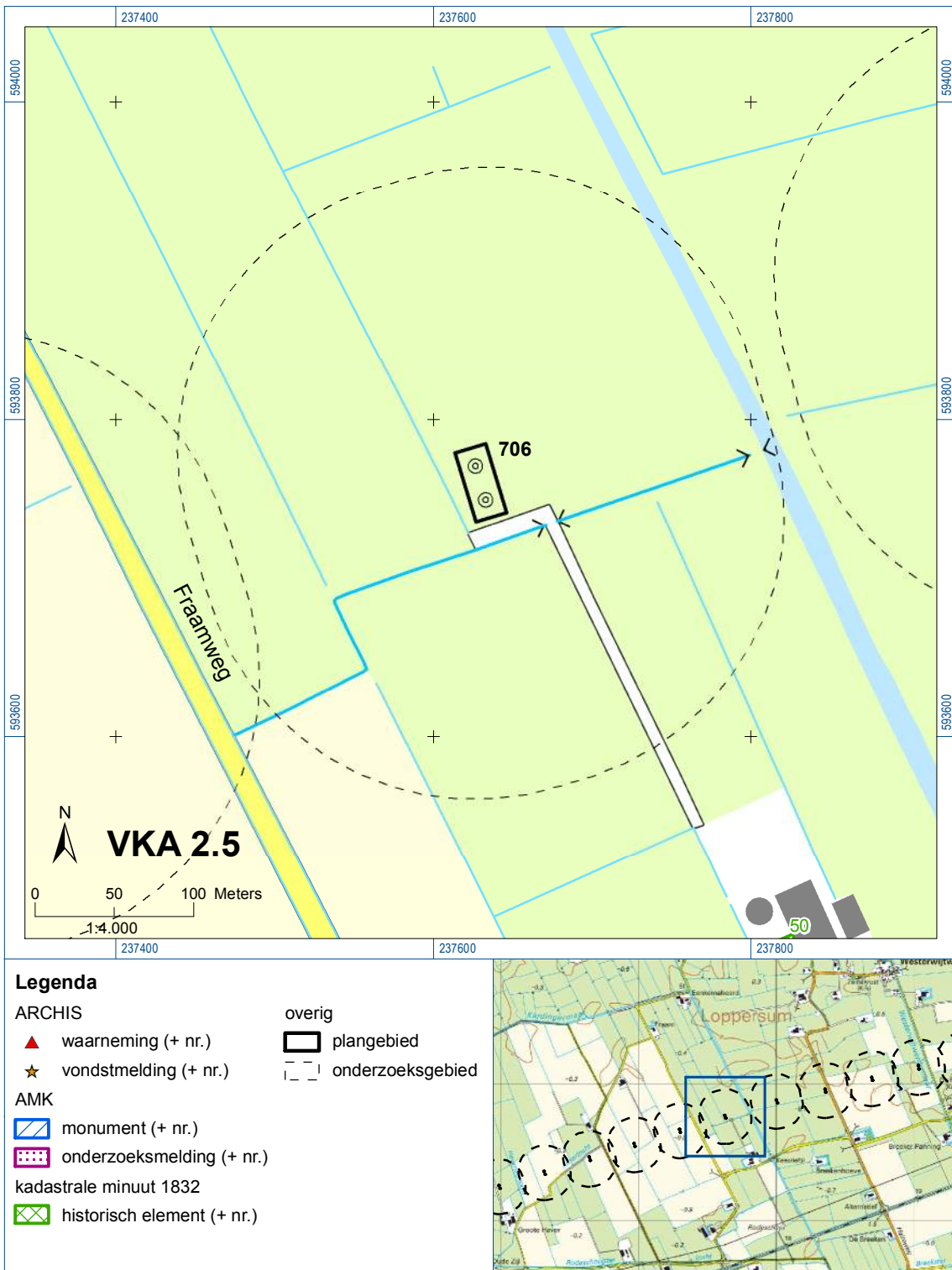
www.watwaswaar.nl

6.5 Bijlagen H6

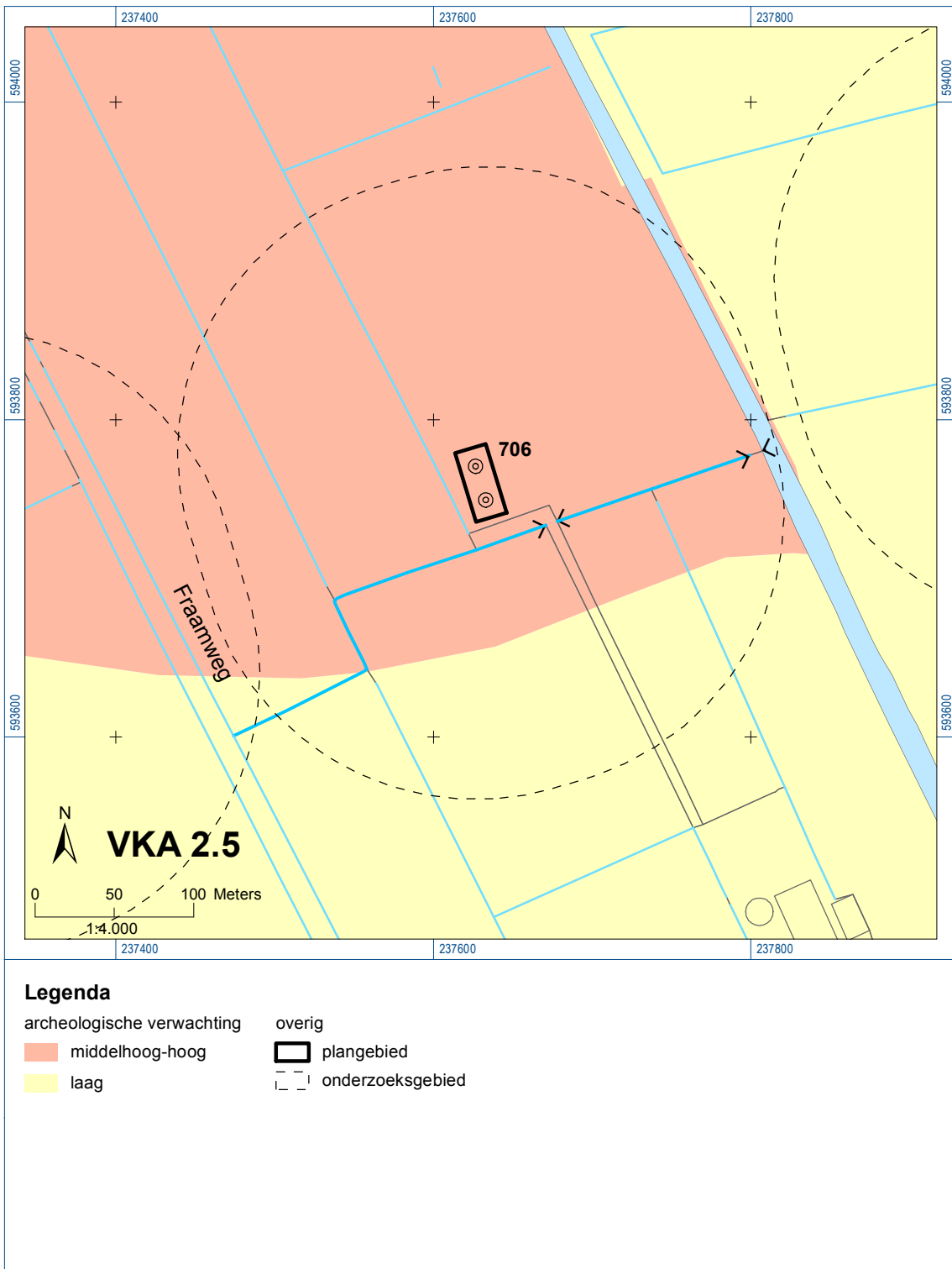
Bijlage 6-1: Ligging onderzoeksgebied op topografische ondergrond met archeologische gegevens.

Bijlage 6-2: Ligging onderzoeksgebied op de archeologische verwachtingskaart en beleidsadvieskaart gemeente Loppersum.

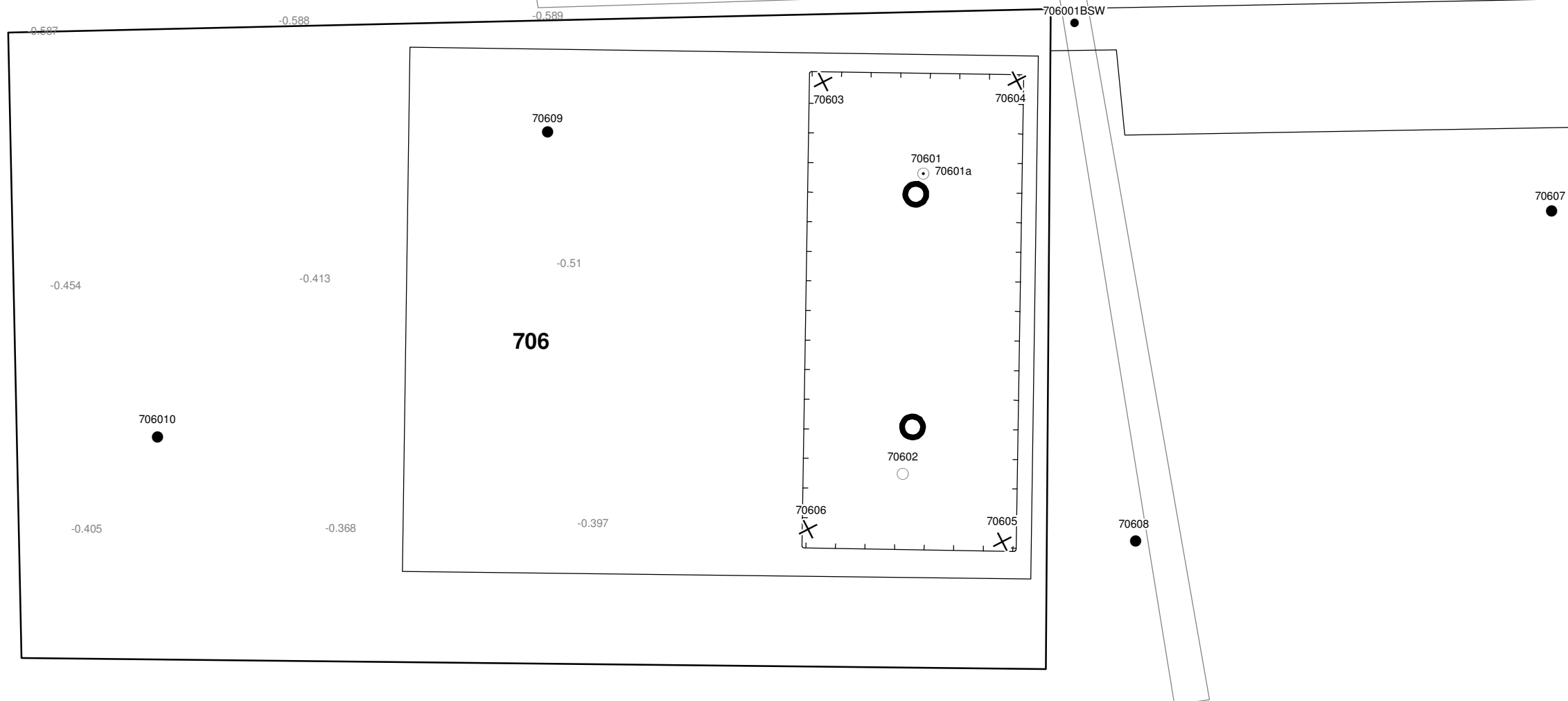
Bijlage 6.3: Ligging boorpunten veldonderzoek










Bijlage 6-1: Ligging onderzoeksgebied op topografische ondergrond met archeologische gegevens.

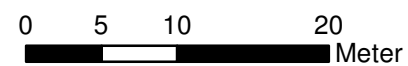


Bijlage 6-2: Ligging onderzoeksgebied op de archeologische verwachtingskaart.



Verklaring

-  Werkterrein +bouwweg
-  Bouwput
-  Masten
-  Locatie boring tot 0,50 m-mv
-  Locatie boring tot 1,20 m-mv
-  Locatie boring tot 4,00 m-mv
-  Locatie boring + peilbuis



Locatie VKA versie 2.5
Bouwweg VKA versie 2.5.1

TITEL		ARCHEOLOGIE KAART MAST :		706	
		Noord - West 380 kV			
STATUS	GETEKEND DOOR	AFD.	PAR.	OPDRACHTGEVER	
	T. Cornea			TenneT	
	GECONTROLEERD DOOR	AFD.	PAR.	OMSCHRIJVING WIJZIGING	GETEKEND BIJ
	E. Aldershof				ARCADIS
	VOOR AKKOORD	AFD.	PAR.	SCHAAL	DATUM 1e UITGAVE
	M. van Driel			1:500	22.05.2014
				DATUM WIJZIGING	
VAKGEBIED	TEK. SOORT	PROJECT NR.	FORMAT	NUMMER	WLIZ NR.
			A3	Mast nr. 706	1

7 Explosievenonderzoek

7.1 Inleiding

Op 27 september 2012 is door Leemans Speciaalwerken in opdracht van ARCADIS het rapport van vooronderzoek aan TenneT TSO B.V. Het betreft het vooronderzoek naar conventionele explosieven uit de tweede wereldoorlog in de gemeenten Bedum, Delfzijl, Eemsmond, Groningen, Loppersum, Winsum en Zuidhorn (kenmerk *Vooronderzoek S2012.002 – deel 1*).

7.2 Uitvoering

Voor een beschrijving van de uitvoering verwijzen wij naar bovengenoemd rapport.

7.3 Resultaten

Uit het vooronderzoek blijkt, dat de onderzoekslocatie niet verdacht is voor explosieven. Zie het achtergronddocument voor nadere informatie.

Bijlagen

Geen

ALGEMEEN VOORBLAD

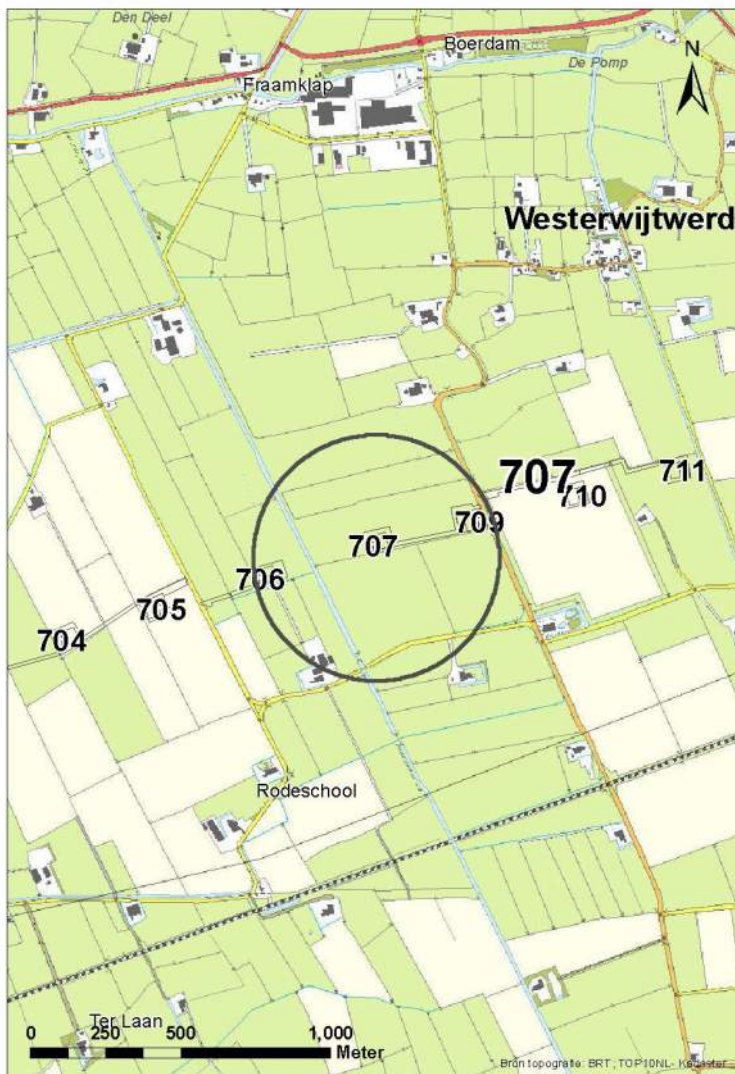
Project: Noord – West 380 kV
Deelgebied: 1
Mastenboek: locatie VKA 2.5/ bouwweg VKA 2.5.1
Mastnummer: 707
x-coördinaat (rd-stelsel) [m]: 238022
y-coördinaat (rd-stelsel) [m]: 593884

Gemeente: Loppersum

Datum: 18 december 2014

Versie: 1.0

Organisatie: ARCADIS



Regionale ligging mast 707

Verantwoording

Project: Noord – West 380 kV
Deelgebied: 1
Mastnummer: 707

Projectnummer: B.02032.000377.001

Referentienummer: T206878

Revisie: 1.0

Datum: 18 december 2014

Opdrachtgever : TenneT

Uitvoerder: ARCADIS

Auteur(s):

Onderzoek:

Edwin Aldershof	Algemeen
Menno Rakhorst	Geohydrologie
Maria de Lange	Milieuhygiëne
Wouter Ytsma	Archeologie

Gecontroleerd door: I. Benjamins

Paraaf gecontroleerd:



Goedgekeurd door: J. Assink

Paraaf goedgekeurd:



Contact: TenneT380kVnw@ARCADIS.nl

INHOUDSOPGAVE

1	Algemeen	1-4
1.1	Inleiding	1-4
1.2	Normen	1-5
1.3	Afkorting en begrippen	1-5
1.4	Bijlagen H1	1-9
2	Cultuurtechnisch onderzoek	2-10
3	Geohydrologisch onderzoek	3-11
3.1	Inleiding	3-12
3.2	Veld- en laboratoriumwerkzaamheden	3-12
3.3	Algemene beschrijving tracé	3-12
3.4	Bemaling	3-15
3.5	Effecten grondwater	3-20
3.6	Uitvoeringstechnische aspecten	3-20
3.7	Samenvatting	3-20
3.8	Bijlagen H3	3-21
4	Grondmechanisch onderzoek	4-22
4.1	Inleiding	4-23
4.2	Uitzetten en waterpassen	4-23
4.3	Sonderen	4-23
4.4	Onderzoeksresultaten	4-24
5	Milieuhygiënisch onderzoek (verkennend bodemonderzoek)	5-25
5.1	Inleiding	5-26
5.2	Vooronderzoek	5-26
5.3	Veld- en laboratoriumonderzoek	5-28
5.4	Resultaten veldonderzoek	5-29
5.5	Resultaten laboratoriumonderzoek	5-29
5.6	Evaluatie	5-30
5.7	Bijlagen H5	5-31
6	Archeologisch onderzoek	6-32
6.1	Inleiding	6-33
6.2	Bureauonderzoek	6-33
6.3	Veldonderzoek	6-34
6.4	Conclusies en aanbevelingen	6-34
6.5	Bijlagen H6	6-35
7	Explosievenonderzoek	7-36
7.1	Inleiding	7-36
7.2	Uitvoering	7-36
7.3	Resultaten	7-36

1 Algemeen

1.1 Inleiding

TenneT TSO B.V. is voornemens een nieuwe 380kV hoogspanningsverbinding aan te leggen tussen Ens en de Eemshaven. Dit traject is opgedeeld in drie deelgebieden. De te onderzoeken deelgebieden lopen respectievelijk vanaf:

1. De Eemshaven (HS-station Oudeschip) naar Groningen (HS station Vierverlaten);
2. Groningen naar Heerenveen (HS-station Oudehaske);
3. Heerenveen naar Ens (HS-station Ens).

Deelgebied 1 (ARCADIS) omvat 124 masten over een lengte van ca. 40 kilometer.

Deelgebied 2 (ARCADIS) omvat 213 masten over een lengte van ca. 70 kilometer.

Deelgebied 3 (TAUW) omvat 135 masten over een lengte van ca. 44 kilometer.

Dit rapport heeft betrekking op mastlocatie nummer 707 in deelgebied 1 in de gemeente Loppersum. De duur van de periode waarin de werkzaamheden op enig perceel plaatsvinden zal minimaal twee groeiseizoenen bestrijken.

De uit te voeren werkzaamheden ter plaatse van deze mastlocatie zijn:

- De bouw van een steunmast;
- Aanleggen van een fundatie in een bouwkuip met afmeting van 20 m bij 40 m. De benodigde ontgravingsdiepte bedraagt 3 m -mv;
- Inrichten van een tijdelijk werkterrein met een oppervlakte van maximaal 6.000 m² met binnen het werkterrein het bouwterrein met een oppervlakte van circa 3.000 m²;
- De realisatie van een tijdelijke bouwweg naar het werkterrein. Deze bouwweg heeft een lengte van circa 225 meter en is 12 meter breed (bestaande uit rijbaan van 6 meter en gronddepot).

Ten behoeve van de voorgenomen werkzaamheden zijn de volgende veldonderzoeken verricht:

- Cultuurtechnisch onderzoek;
- Geohydrologisch onderzoek;
- Grondmechanisch onderzoek;
- Milieuhygiënisch onderzoek;
- Archeologisch onderzoek;
- Explosievenonderzoek.

Deze onderzoeken zijn nodig in het kader van de nadere technische uitwerking van het basisontwerp, vergunning aanvraag en grondzaken.

Toelichting op voorkeursalternatieven (VKA)

Vanaf het verstrekken van de opdracht tot aan het opstellen van dit rapport zijn voor het tracé meerdere voorkeursalternatieven uitgewerkt door de opdrachtgever. Deze voorkeursalternatieven zijn door de opdrachtgever genummerd. Gestart is met VKA 2.0, de laatste door de opdrachtgever aan Arcadis geleverde voorkeursalternatief is VKA 2.5. Een wijziging van het voorkeursalternatief betekent in algemene bewoording een plaatselijke verschuiving van een of meerdere mastvoeten.

Alle in dit rapport uitgevoerde onderzoeken en onderzoeksresultaten zijn uitgevoerd en representatief voor het, door de opdrachtgever, laatst aangeleverde VKA 2.5.

1.1.1 Locatiegegevens

In onderstaande tabel zijn de locatiegegevens ter plaatse van de mastfundering en het werkterrein samengevat.

Tabel 1.1: Overzicht locatiegegevens

Adres locatie	Halteweg, Middelstum
Gemeente	Loppersum
Kadastrale gegevens locatie	Kadastrale gemeente Middelstum, sectie G, nummer 53
Eigenaar locatie	Dhr. R.M. Groenveld
Coördinaten	X 238022; Y 593884
Afmeting fundering locatie 717	20 m x 40 m
Huidig gebruik	Grasland
Landschap	Zeekleigebied
Maaiveldniveau	Gemiddeld -0,44 m NAP

1.2 Normen

In deze paragraaf zijn de normen inclusief jaartal opgenomen waar in deze rapportage naar wordt verwezen.

- Onderzoeksprotocol TenneT, NW380/VGN/ALG/10, d.d. 18 januari 2012 (versie 1.0);
- Projectspecificatie veldonderzoeken Noord-West 380kV, NW380/VGN/ALG/9, d.d. 16 december 2011;
- CSK-25-N Cultuurtechniek versie 6, van 3 september 2007;
- NEN 5725 strategie voor het uitvoeren van vooronderzoek bij verkennend en nader onderzoek, januari 2009;
- NEN 5720 Bodem – Waterbodem: strategie voor het uitvoeren van verkennend onderzoek. Onderzoek naar de milieuhygiënische kwaliteit van waterbodem en baggerspecie, november 2009;
- NEN 5717: Bodem - Waterbodem - Strategie voor het uitvoeren van vooronderzoek bij verkennend en nader onderzoek, november 2009;
- NEN 5740, Bodem – Landbodem - Strategie voor het uitvoeren van verkennend Bodemonderzoek – Onderzoek naar de milieuhygiënische kwaliteit van de bodem, januari 2009;
- NEN 5707 Bodeminspectie: monsterneming en analyse van asbest in bodem, mei 2003;
- Veldwerkzaamheden milieuonderzoek conform BRL SIKB 2000 en VKB-protocol 2001, 2002 en 2003;
- Laboratoriumanalyses milieuonderzoek voor grond-, grondwater- en waterbodemonderzoek conform AS SIKB 3000;
- 5140 NEN 5140:1996 Geotechniek: bepaling van de conusweerstand en de plaatselijke wrijvingsweerstand van grond. Elektrische sondeermethode;
- Kwaliteitsnorm Nederlandse Archeologie 3.2 (KNA 3.2);
- BRL-OCE / CS-OCE;
- RAAP(archeologie) beschikt over een opgravingsvergunning, verleend door de Minister van Onderwijs, Cultuur en Wetenschap.

1.3 Afkortingen en begrippen

In deze paragraaf zijn de afkortingen en begrippen die van toepassing zijn opgenomen:

Afkortingen:

AG	Actuele Grondwaterstand
AMK	Archeologisch MonumentenKaart
ARCHIS	Archeologisch Informatie Systeem
GFT	Gesloten front boortechniek
GWS	Grondwaterstand
GHG	Gemiddeld Hoogste Grondwaterstand
GLG	Gemiddeld Laagste Grondwaterstand
HDD	Horizontal Directional Drilling (horizontaal gestuurde boring)
IKAW	Indicatieve Kaart van Archeologische Waarden

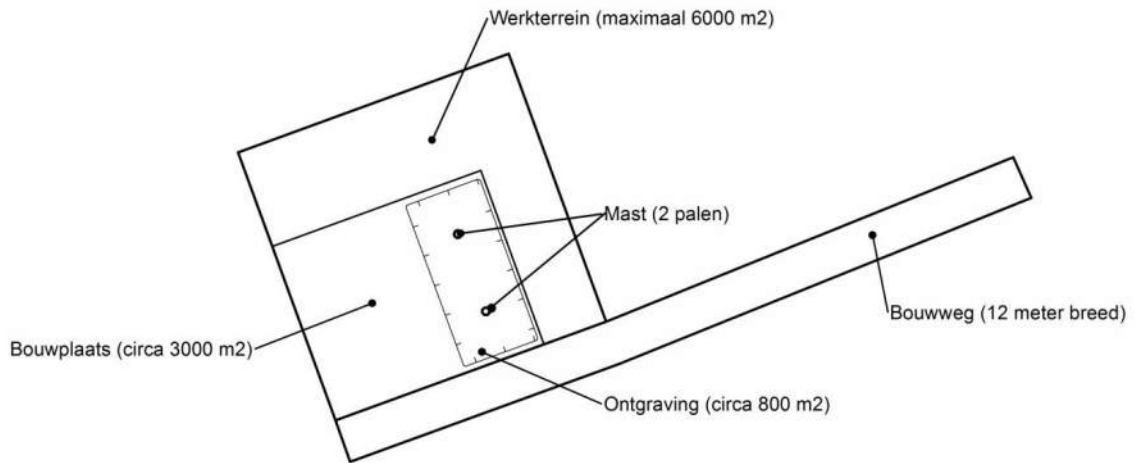
KLIC	Kabels en Leidingen Informatie Centrum
M -mv	Meters minus maaiveldniveau
NAK	Nederlandse Algemene Keuringsdienst voor zaaizaad en pootgoed van landbouwgewassen
NAP	Normaal Amsterdams Peil
NVWa	Nederlands Voedsel- en Warenautoriteit
OFT	Open front boortechneik
PBT	Pneumatische boortechneik
RCE	Rijksdienst voor het Cultureel Erfgoed
SIKB	Stichting Infrastructuur Kwaliteitsborging Bodembeheer

Begrippen:

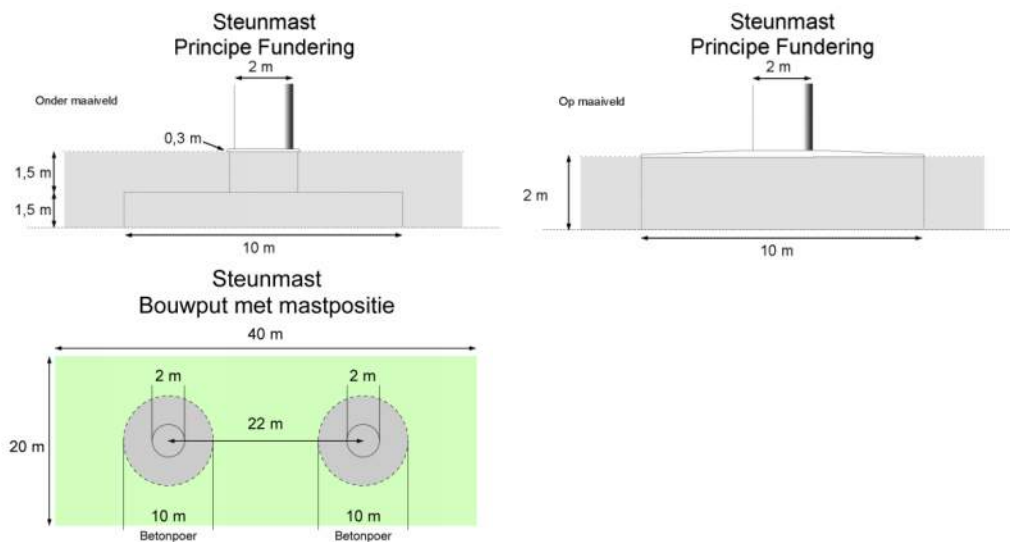
5 cm verlagingsprofiel	Het gebied waarbinnen een grondwaterstandsverlaging van 5 cm of meer optreedt.
A-laag/Teelaardelaag	De bovenste laag van de bodem die geschikt is voor de teelt van gewassen en die regelmatig wordt bewerkt. De laag is humeus.
B-laag	Laag van de bodem onder de A-laag/Teelaardelaag waar, door inspoeling, bestanddelen zijn toegevoegd zoals humus, lutum of minerale delen. Deze bodemlaag is in kleigronden veelal in grote mate gerijpt.
Backfill	Verzamelnaam voor het materiaal, met gunstige thermische eigenschappen, dat van elders wordt aangevoerd en wordt toegepast in kabelsleuven (zand en/of eventueel voor dit doel samengesteld materiaal).
Bi-pole mast	Twee smalle pylonen, ieder gefundeerd op een betonnen plaat, waaraan de geleiders worden opgehangen. Onder deze definitie vallen hoek-, trek- en steunmasten.
Bouwput	Gedeelte binnen het werkterrein waar diepere ontgravingen plaatsvinden.
Bouwterrein	Gedeelte binnen het werkterrein waar wordt gebouwd en al dan niet ontgravingen plaatsvinden.
Bouwweg	Een tijdelijke rijbaan voor het transport van materieel/materiaal van en naar het werkterrein.
Cultivateren	Een grondbewerking waarbij de bovengrond wordt losgewerkt.
C-laag	Laag van de bodem onder de B-laag, waarin nog geen of beperkte bodemvorming heeft plaatsgevonden. Deze laag is in kleigronden veelal ongerijpt.
Diepwell	Een diepwellbemaling bestaat uit 1 of meerdere filters met veelal een grindomstorting. In de filter wordt een onderwaterpomp geïnstalleerd. Deze bemalingswijze wordt vooral toegepast in grofzandige pakketten en/of bij grote waterstandsverlagingen.
Drooglegging	Het hoogteverschil tussen de waterspiegel in de sloten/watergangen en het grondoppervlak.
Frezen	Een grondbewerking waarbij de zode en/of bovengrond wordt stukgemaakt en de grond wordt fijngemaakt.
Geleiders	Hoogspanningsdraden.
Grondoverschot	Grond uit de C-laag die overblijft na zorgvuldige aanvulling en verdichting van wat ontgraven is geweest.
Grondtekort	Grondtekort kan ontstaan door afvoer van ongeschikte grond en/of oxidatie van organische stof/veen, zettingen en klink onder het werkterrein c.q. de bouwweg.
Hoeveelheden	De theoretische hoeveelheden grond worden in vaste kuubs (m ³) aangegeven.

Horizontale bronnering	Bij horizontale bronnering wordt grondwater onttrokken via een of enkele drains. Deze drain ligt horizontaal onder de bouwputbodan en is aangesloten op een vacuümpomp. De maximale aanlegdiepte bedraagt circa 5 meter. Daarnaast zal in een heterogene of slecht doorlatende bodan, een goede omstorting moeten worden toegepast voor een optimale ontwatering van de watervoerende lagen.
Juklocatie (tijdelijk)	Een tijdelijke locatie waar een stellage wordt gebouwd om te voorkomen dat de geleiders bij het aanbrengen de grond kunnen raken.
k-waarde	Aanduiding voor de waterdoorlatendheid in m1 per dag.
kD-waarde	Aanduiding voor het doorlaatvermogen in m ² per dag.
Lier- haspellocatie	De locatie van een mechanisch werktuig of haspel waarmee geleiders uit de haspel langs de mast worden getrokken.
Onderzoeksgebied (arch.)	Plangebied plus 175 m voor beter begrip archeologische waarden.
Ongeschikte grond	Grond die door de directie ongeschikt wordt bevonden voor aanvulling/verwerking ter plaatse.
Onrendabele strook	Zie definitie Overhoek.
Ontwateringsdiepte	De hoogste grondwaterstand tussen de ontwateringsmiddelen.
Open bemaling	Bij open bemaling wordt het in de bouwkuip stromende water met een dompelpomp en/of vacuümpomp uit de sleuf gepompt. Deze bemalingsvorm wordt in hoofdzaak toegepast in slecht doorlatende gronden. Daarnaast wordt deze toegepast als aanvulling op vacuümbemaling en/of diepwellbemaling (dient als spanningsbemaling).
Overhoek	Gedeelten van percelen die zodanig van vorm zijn of een zodanig geringe oppervlakte hebben dat deze ongeschikt zijn geworden voor een economische en/of praktische bewerking of benutting door de grondgebruiker.
Plangebied (arch.)	Mastlocatie.
Permanent grasland	Grasland dat minimaal 30 jaar aaneengesloten alleen in gebruik is geweest als grasland.
Portaal	Poort van 2 of meer hoge palen met dwarsligger die dient als ondersteuningspunt voor de geleiders.
RD stelsel	Coördinaten in het stelsel van de Rijksdriehoeksmeting.
Stijghoogte	Het potentieel peil van het wateroppervlak van grondwater, gemeten vanaf een bepaald niveau (bijvoorbeeld NAP).
Teelaarde afzetten	Het afgraven van de teelaarde en in depot zetten.
Teelaarde terugzetten	Het verwerken van de in depot gezette teelaarde op het terrein waarvan het afkomstig is.
Verticale bronnering	Bronnering uit verticale filters of bronnen. Bij verticale bronnering kan onderscheid worden gemaakt tussen vacuümbemaling en zwaartekrachtbemaling met haalbuizen. Bij vacuümbemaling wordt een aantal verticale onttrekkingfilters aangesloten op een vacuümpomp. Bij zwaartekrachtbemaling wordt in de filters een haalbuis gehangen die op een vacuümpomp wordt aangesloten. De diameters van de voor deze bemalingswijze toegepaste filters variëren van 0,03 tot 0,15 m.
Waterbezwaar	Totaal te onttrekken hoeveelheid grondwater.
Werkstrook	Het afgebakende grondoppervlak waar werkzaamheden worden verricht voor de aanleg van ondergrondse kabelverbindingen.
Werkterrein	Terrein dat gebruikt wordt voor onder andere de opstelplaats voor kranen, de opslag van materieel en materiaal, opslag van grond, kleedruimten etc. Binnen het werkterrein bevindt zich de locatie van de te bouwen masten (bouwput) of portaal. Het werkterrein is vrij van beplanting en bebouwing.
Zaaien	Het met een zaaimachine of met de hand gelijkmatig verspreiden en in de grond brengen van het zaaizaad.

Figuur 1.1: overzicht van een Bi-pole mastlocatie



Figuur 1.2: principe fundering van een steunmast (masthoogte circa 55 meter).



Afmetingen van de bouwput zijn afhankelijk van de lokale situatie

Leeswijzer

Deze rapportage is als volgt opgebouwd:

- Hoofdstuk 2: Cultuurtechnisch onderzoek
- Hoofdstuk 3: Geohydrologisch onderzoek
- Hoofdstuk 4: Grondmechanisch onderzoek
- Hoofdstuk 5: Milieuhygiënisch onderzoek (verkennend bodemonderzoek)
- Hoofdstuk 6: Archeologisch onderzoek
- Hoofdstuk 7: Explosievenonderzoek

Bovenstaande onderzoeken zijn zo veel mogelijk gecombineerd uitgevoerd.

Voor de boorprofielen van de uitgevoerde boringen wordt verwezen naar de bijlage 1-1 en voor de sondeergrafieken van de uitgevoerde sonderingen wordt verwezen naar de bijlage 1-2.

1.4 *Bijlagen H1*

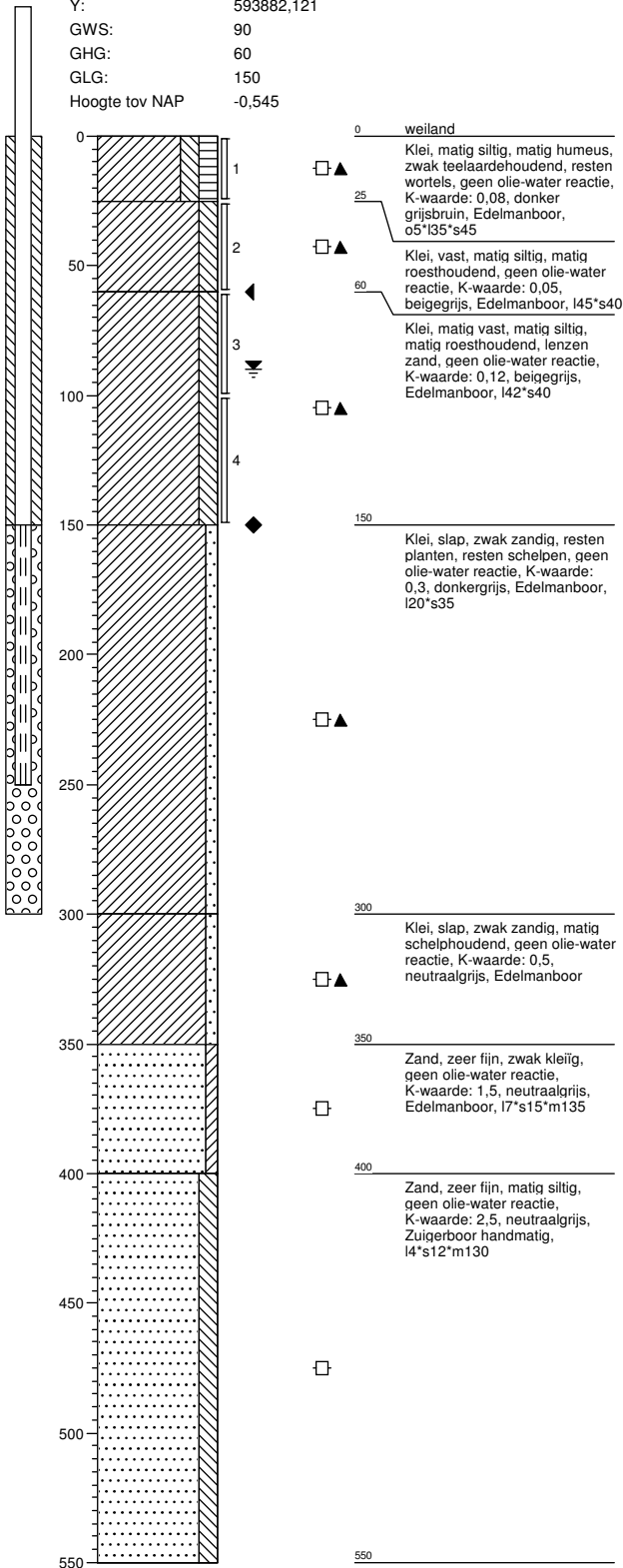
Bijlage 1-1: Boorprofielen

Bijlage 1-2: Situatiekaartje Fugro en bijbehorende sondeergrafieken

Bijlage 1-3: Kaart met ligging boorpunten

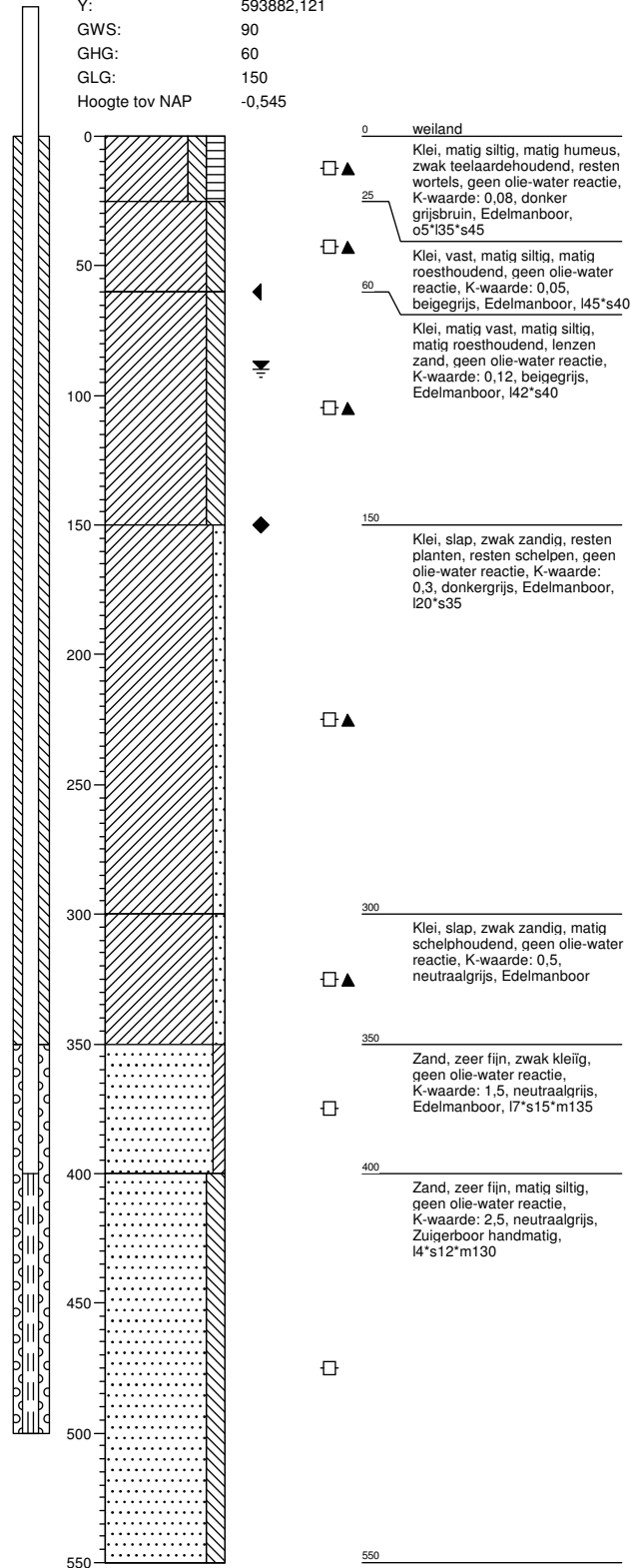
Boring: 70701

Boormeester : Jan Uitham
 Datum: 11-2-2014
 X: 238000,405
 Y: 593882,121
 GWS: 90
 GHG: 60
 GLG: 150
 Hoogte tov NAP -0,545



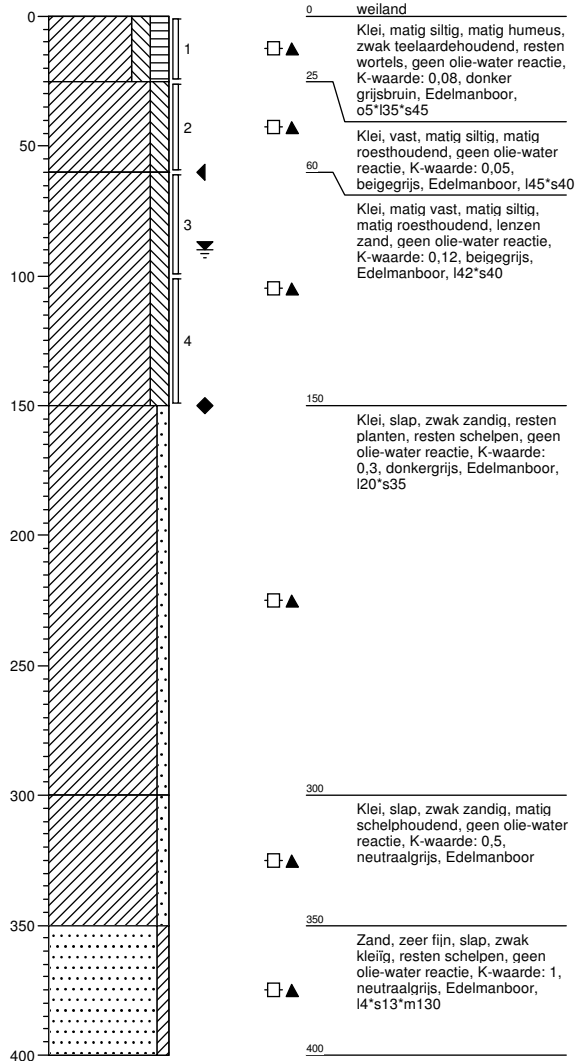
Boring: 70701a

Boormeester : Jan Uitham
 Datum: 11-2-2014
 X: 238000,405
 Y: 593882,121
 GWS: 90
 GHG: 60
 GLG: 150
 Hoogte tov NAP -0,545



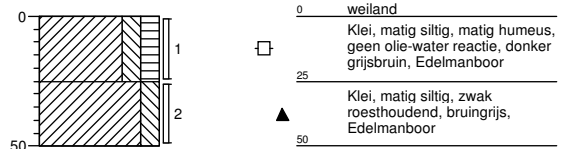
Boring: 70702

Boormeester : Jan Uitham
 Datum: 11-2-2014
 X: 238007,234
 Y: 593860,855
 GWS: 90
 GHG: 60
 GLG: 150
 Hoogte tov NAP -0,456



Boring: 70703

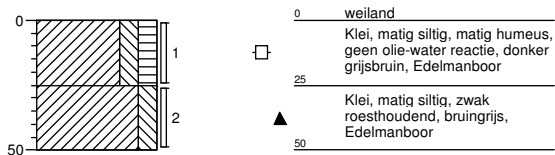
Boormeester : Jan Uitham
 Datum: 11-2-2014
 X: 238017,706
 Y: 593852,224
 GWS:
 GHG:
 GLG:
 Hoogte tov NAP -0,431



Boring: 70704

Boormeester : Jan Uitham
 Datum: 11-2-2014
 X: 238001,988
 Y: 593848,004

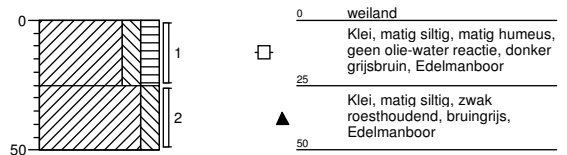
GWS:
 GHG:
 GLG:
 Hoogte tov NAP -0,547



Boring: 70705

Boormeester : Jan Uitham
 Datum: 11-2-2014
 X: 237992,38
 Y: 593887,94

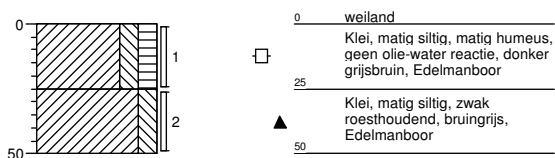
GWS:
 GHG:
 GLG:
 Hoogte tov NAP -0,525



Boring: 70706

Boormeester : Jan Uitham
 Datum: 11-2-2014
 X: 238009,052
 Y: 593892,819

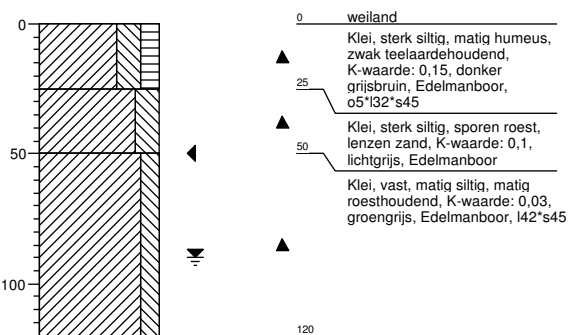
GWS:
 GHG:
 GLG:
 Hoogte tov NAP -0,425



Boring: 70707

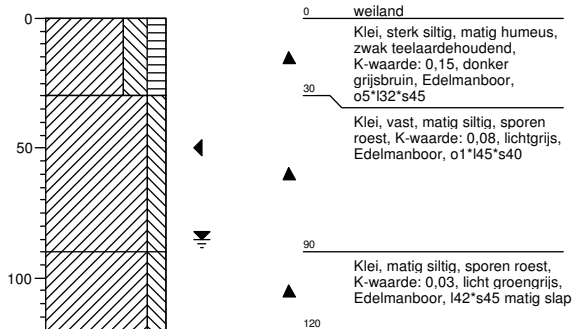
Boormeester : Jan Uitham
 Datum: 11-2-2014
 X: 238053,877
 Y: 593922,547

GWS: 90
 GHG: 50
 GLG:
 Hoogte tov NAP -0,465



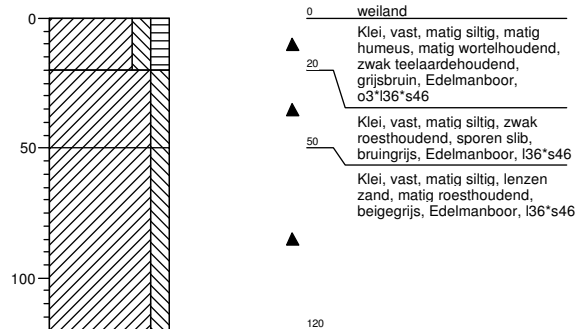
Boring: 70708

Boormeester : Jan Uitham
 Datum: 11-2-2014
 X: 238053,759
 Y: 593881,427
 GWS: 85
 GHG: 50
 GLG:
 Hoogte tov NAP -0,397



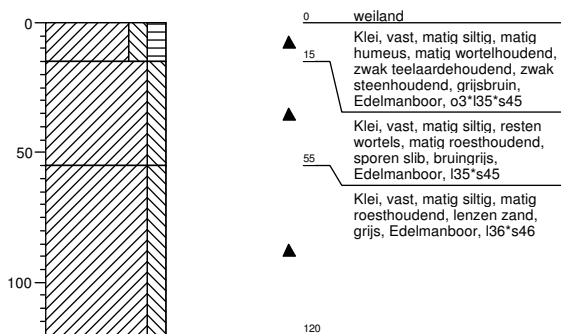
Boring: 707001b

Boormeester : Jan Uitham
 Datum: 4-2-2014
 X: 238279,807
 Y: 593910,074
 GWS:
 GHG:
 GLG:
 Hoogte tov NAP -0,22



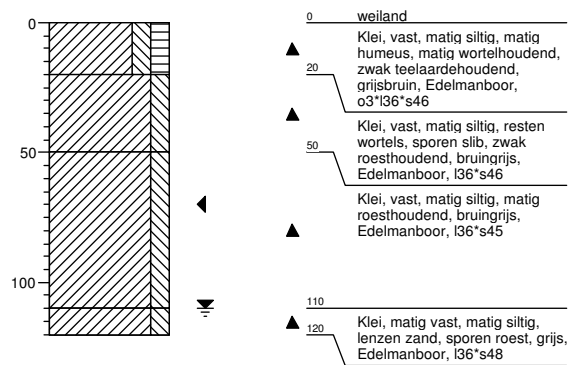
Boring: 707002b

Boormeester : Jan Uitham
 Datum: 4-2-2014
 X: 238228,622
 Y: 593899,97
 GWS:
 GHG:
 GLG:
 Hoogte tov NAP -0,277



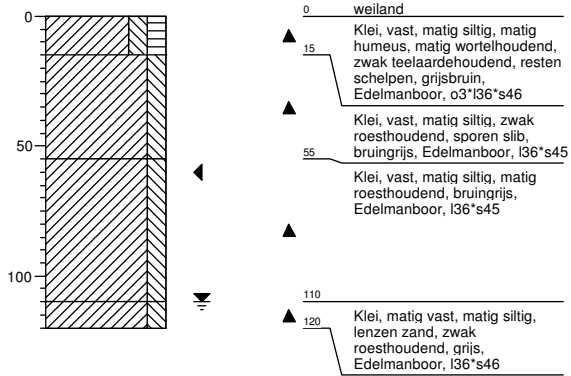
Boring: 707003b

Boormeester : Jan Uitham
 Datum: 4-2-2014
 X: 238179,311
 Y: 593889,667
 GWS: 110
 GHG: 70
 GLG:
 Hoogte tov NAP -0,396



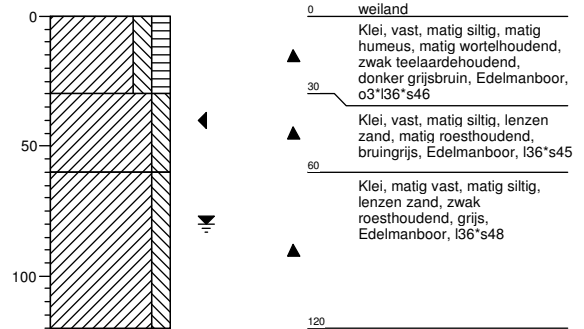
Boring: 707004b

Boormeester : Jan Uitham
 Datum: 4-2-2014
 X: 238132,832
 Y: 593880,205
 GWS: 110
 GHG: 60
 GLG:
 Hoogte tov NAP -0,367



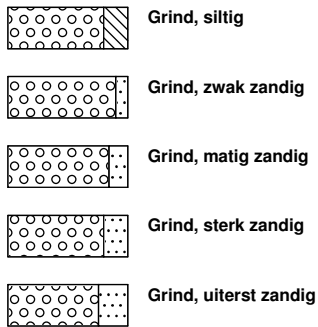
Boring: 707005b

Boormeester : Jan Uitham
 Datum: 4-2-2014
 X: 238084,393
 Y: 593870,329
 GWS: 80
 GHG: 40
 GLG:
 Hoogte tov NAP -0,572

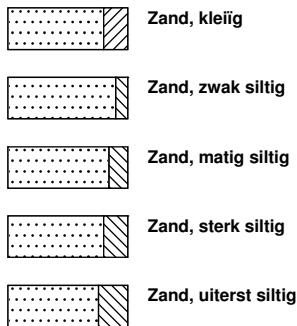


Legenda (conform NEN 5104)

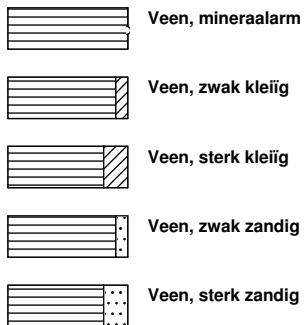
grind



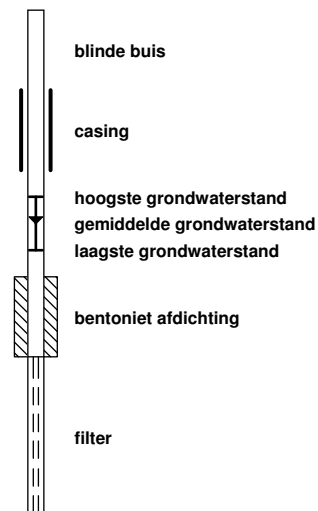
zand



veen



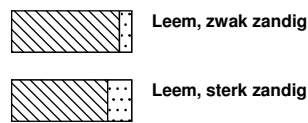
peilbuis



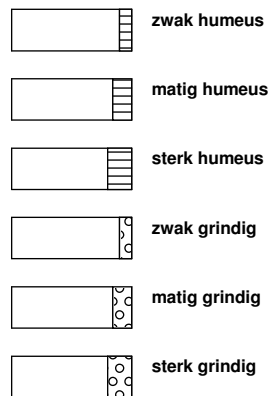
klei



leem



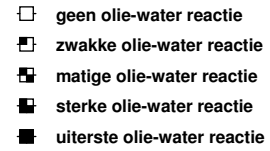
overige toevoegingen



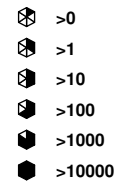
geur



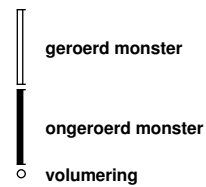
olie



p.i.d.-waarde

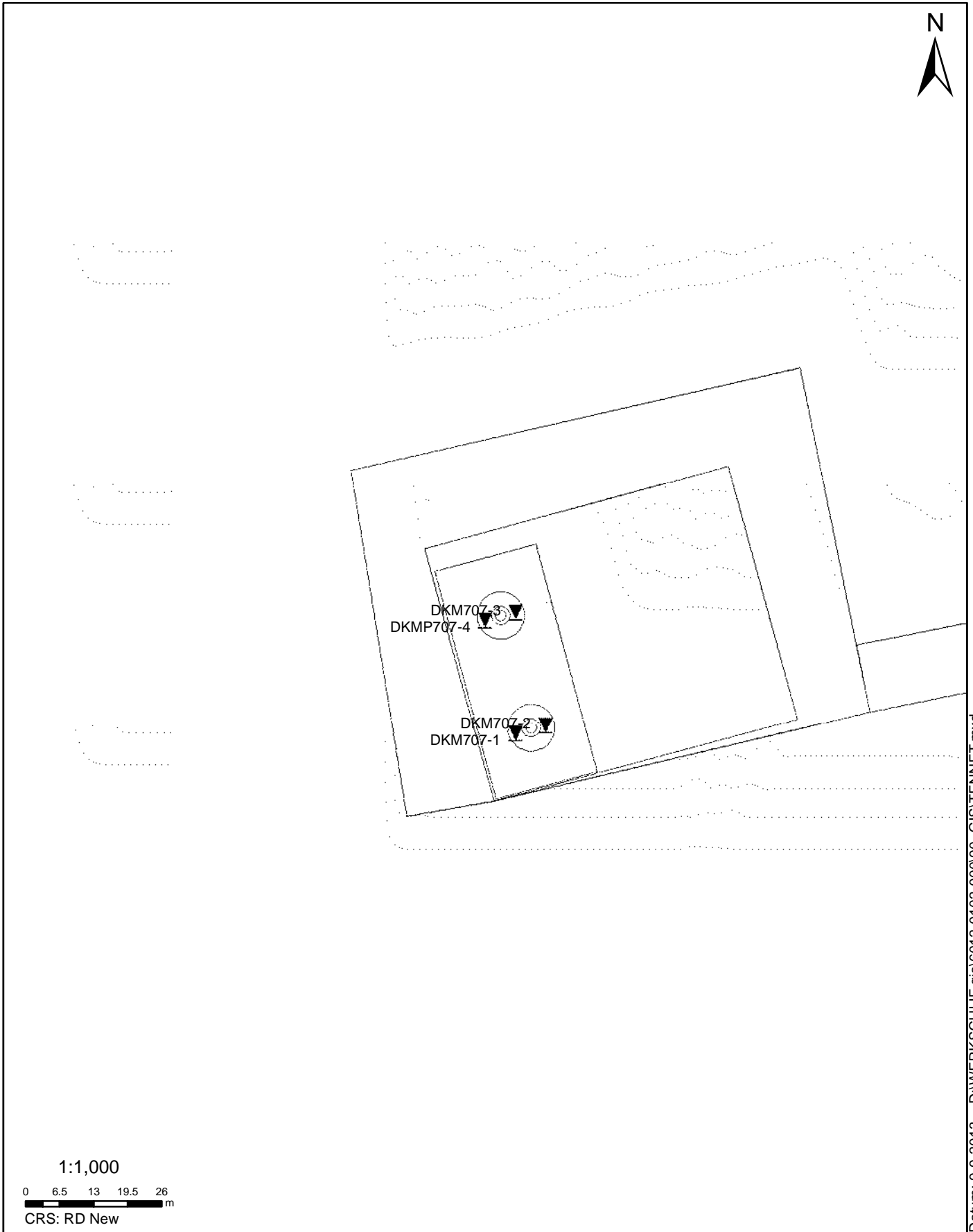


monsters



overig





Datum: 9-9-2013 D:\WERK\SCHIJF gis\6012-0102-000\90_GIS\TENNET.mxd

SITUATIE

NOORD - WEST 380

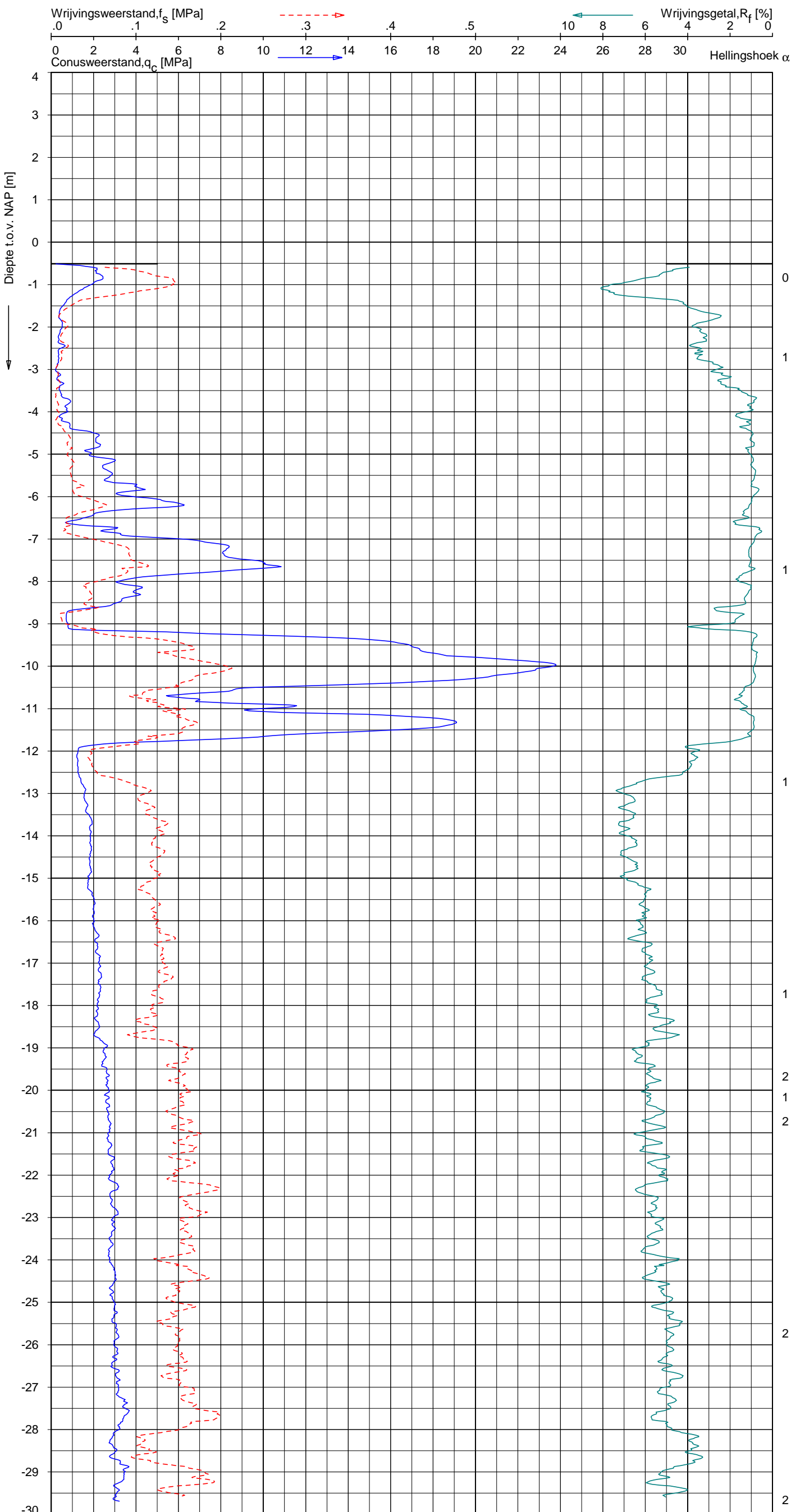
Opdr.nr.: 6012-0102-000

Bijlage : 707

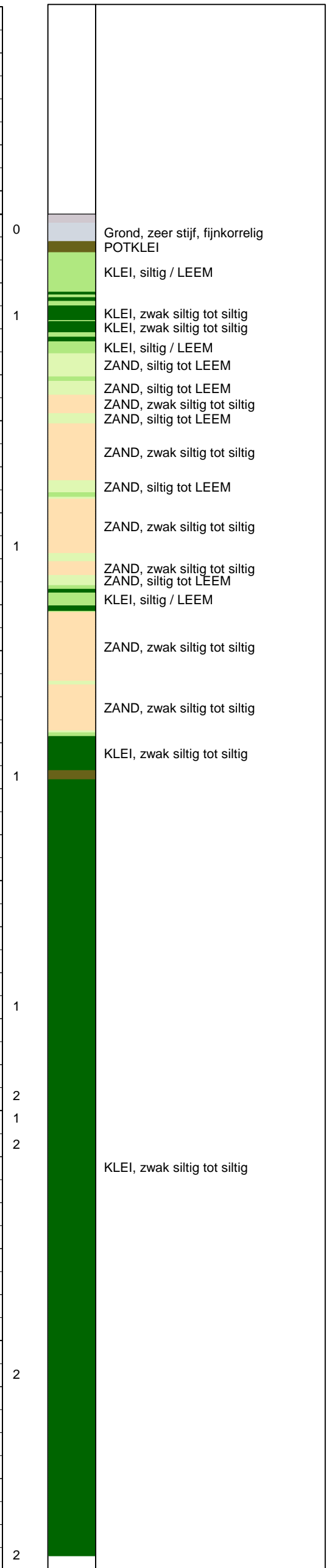
UNIPLOT 05.22.nl / QcfClass-N3.cmd / 2013-08-29 13:39:01

6012-0102-000

DKM707-1 - 1



Indicatieve bodembeschrijving
 Automatisch gegenereerd uit data van de sondering, geldig onder grondwaterpeil (Robertson 1990, NL corr.)



Opg.: RNB d.d. 21-aug-2013 Coord.: X=238005.1 m Y= 593858.5 m Systeem: RD Sondering volgens norm NEN-EN-ISO 22476-1
 Get.: NIKKELSJ d.d. 29-aug-2013 MV = NAP -0.51 m Conus: F7.5CKE2HA/B 1701-2562 Toepassingsklasse 3. Test type TE1
 Conustype: $A_c = 1500 \text{ mm}^2$; $A_s = 19956 \text{ mm}^2$



SONDERING MET PLAATSELIJKE KLEEFMETING

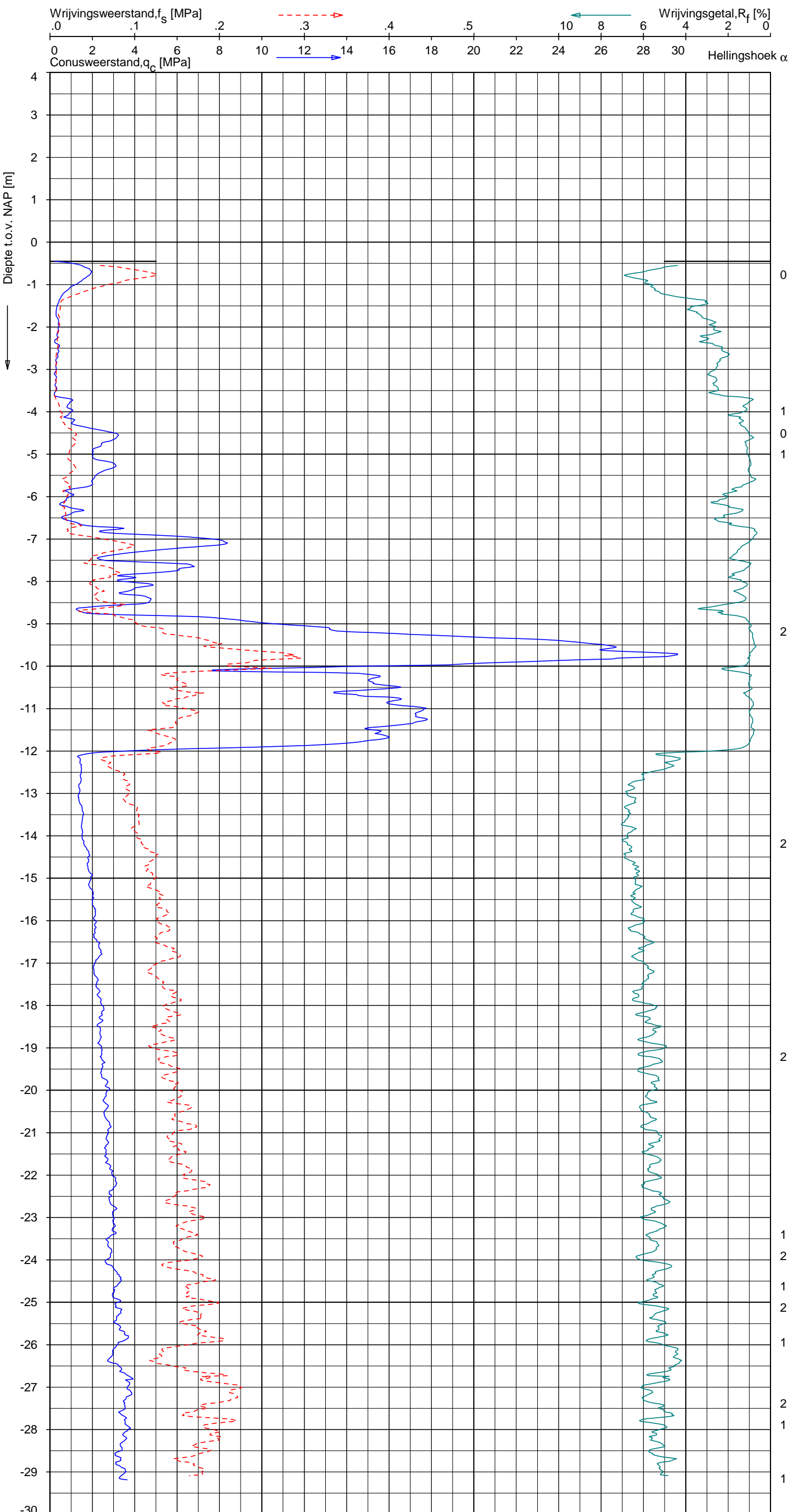
NOORD-WEST 380

Opdr. 6012-0102-000
 Sond. DKM707-1

UNIPLOT 05.22.nl / QcfClass-N3.cmd / 2013-08-29 13:39:04

6012-0102-000

DKM707-2 - 1



Indicatieve bodembeschrijving
 Automatisch gegenereerd uit data van de sondering, geldig onder grondwaterpeil (Robertson 1990, NL corr.)



Opg. : RNB d.d. 21-aug-2013 Coord.: X=238010.9m Y= 593860.1m Systeem: RD Sondering volgens norm NEN-EN-ISO 22476-1
 Get. : NIKKELSJ d.d. 29-aug-2013 MV = NAP -0.45m Conus: F7.5CKE2HA/B 1701-2562 Toepassingsklasse 3. Test type TE1
 Conustype: A_c = 1500 mm²; A_s = 19956 mm²



SONDERING MET PLAATSELIJKE KLEEFMETING

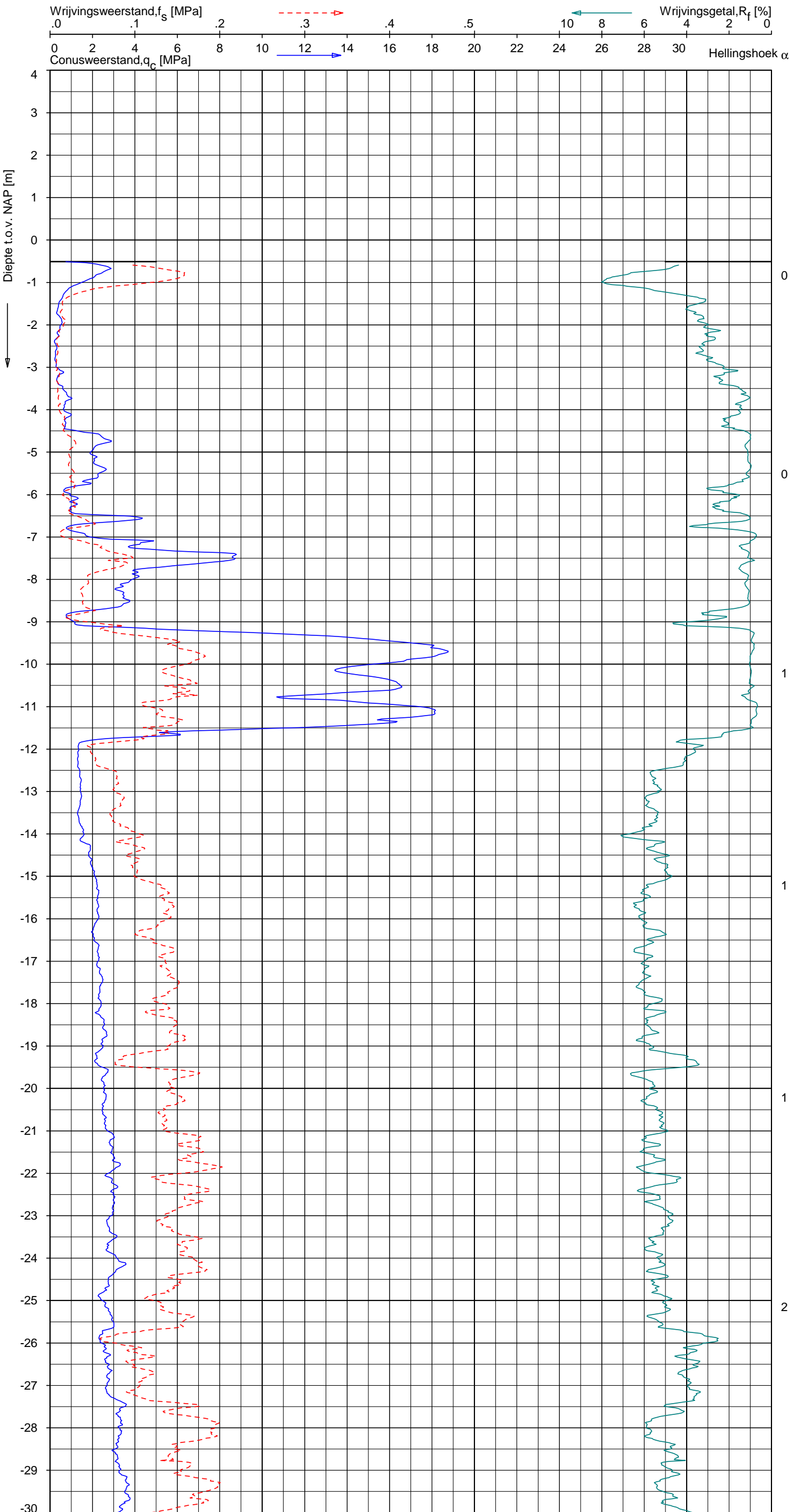
NOORD-WEST 380

Opdr. 6012-0102-000
 Sond. DKM707-2

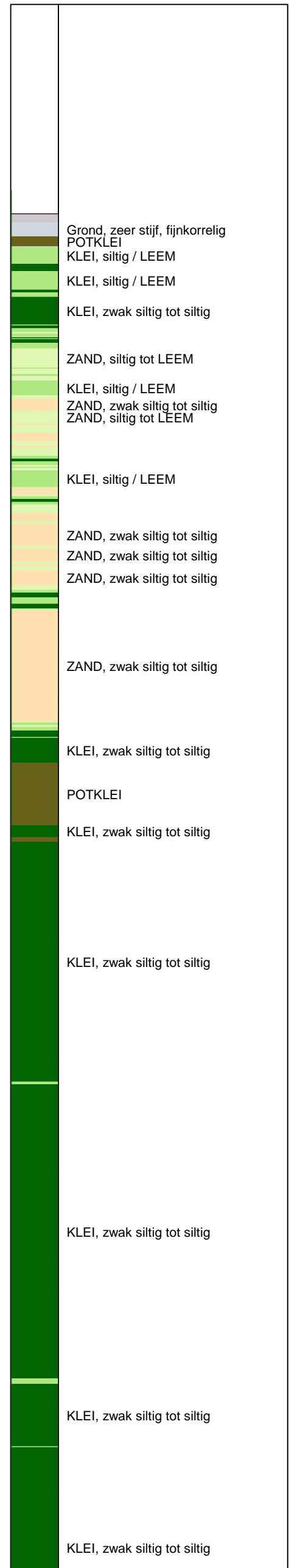
UNIPLOT 05.22.nl / QcfClass-N3.cmd / 2013-08-29 13:39:07

6012-0102-000

DKM707-3 - 1



Indicatieve bodembeschrijving
 Automatisch gegenereerd uit data van de sondering, geldig onder grondwaterpeil (Robertson 1990, NL corr.)



Opg. : RNB d.d. 21-aug-2013 Coord.: X=238005.1 m Y= 593881.6 m Systeem: RD Sondering volgens norm NEN-EN-ISO 22476-1
 Get. : NIKKELSJ d.d. 29-aug-2013 MV = NAP -0.51 m Conus: F7.5CKE2HA/B 1701-2562 Toepassingsklasse 3. Test type TE1
 Conustype: A_c = 1500 mm²; A_s = 19956mm²



SONDERING MET PLAATSELIJKE KLEEFMETING

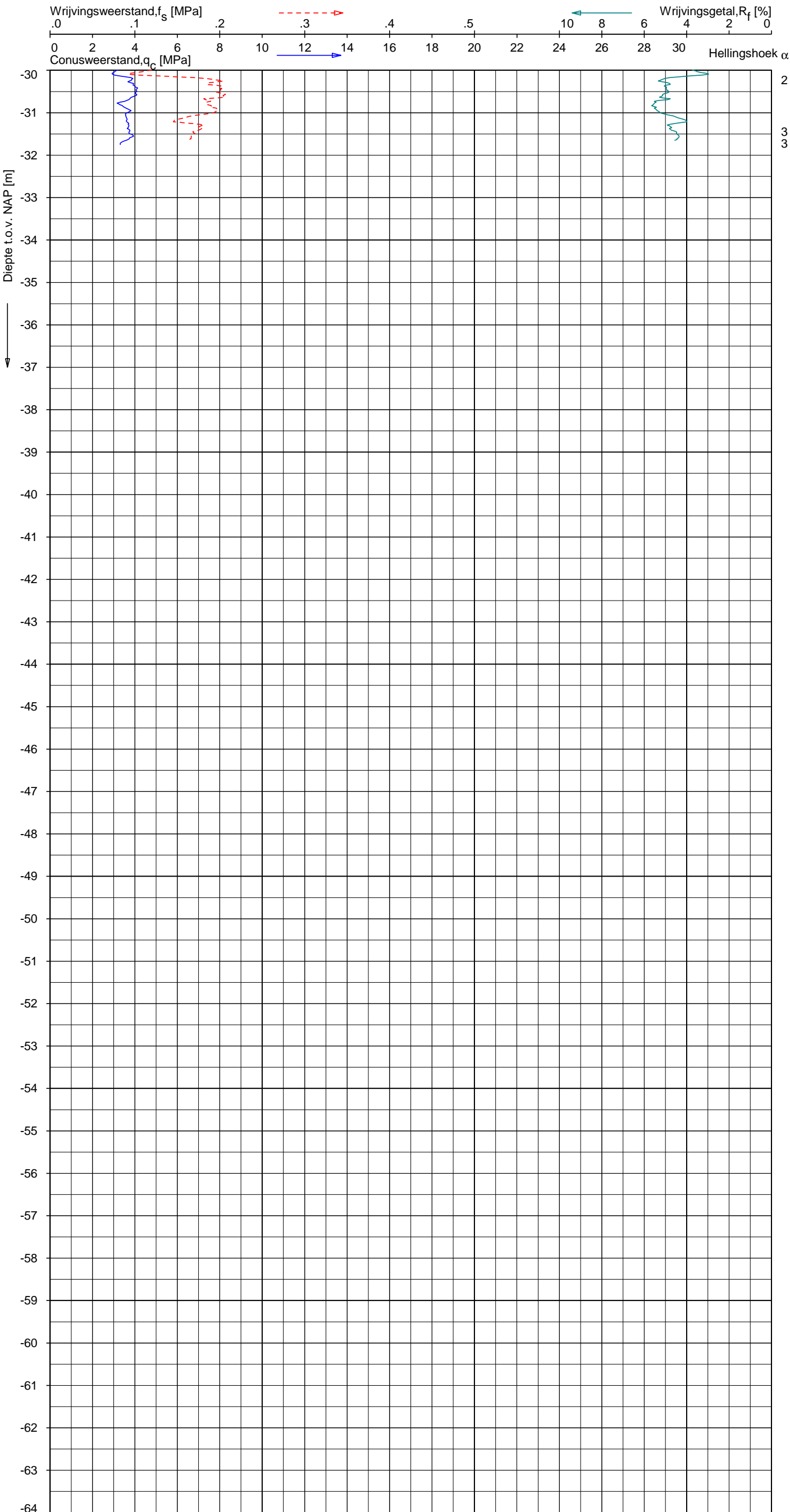
NOORD-WEST 380

Opdr. 6012-0102-000
 Sond. DKM707-3

UNIPLOT 05.22.nl / QcfClass-N3.cmd / 2013-08-29 13:39:08

6012-0102-000

DKM707-3 - 2



Indicatieve bodembeschrijving
 Automatisch gegenereerd uit data van de sondering, geldig onder grondwaterpeil (Robertson 1990, NL corr.)

	KLEI, zwak siltig tot siltig
--	------------------------------

Opg. : RNB d.d. 21-aug-2013 Coord.: X=238005.1 m Y= 593881.6 m Systeem: RD Sondering volgens norm NEN-EN-ISO 22476-1
 Get. : NIKKELSJ d.d. 29-aug-2013 MV = NAP -0.51 m Conus: F7.5CKE2HA/B 1701-2562 Toepassingsklasse 3. Test type TE1
 Conustype: $A_c = 1500 \text{ mm}^2$; $A_s = 19956 \text{ mm}^2$



SONDERING MET PLAATSELIJKE KLEEFMETING

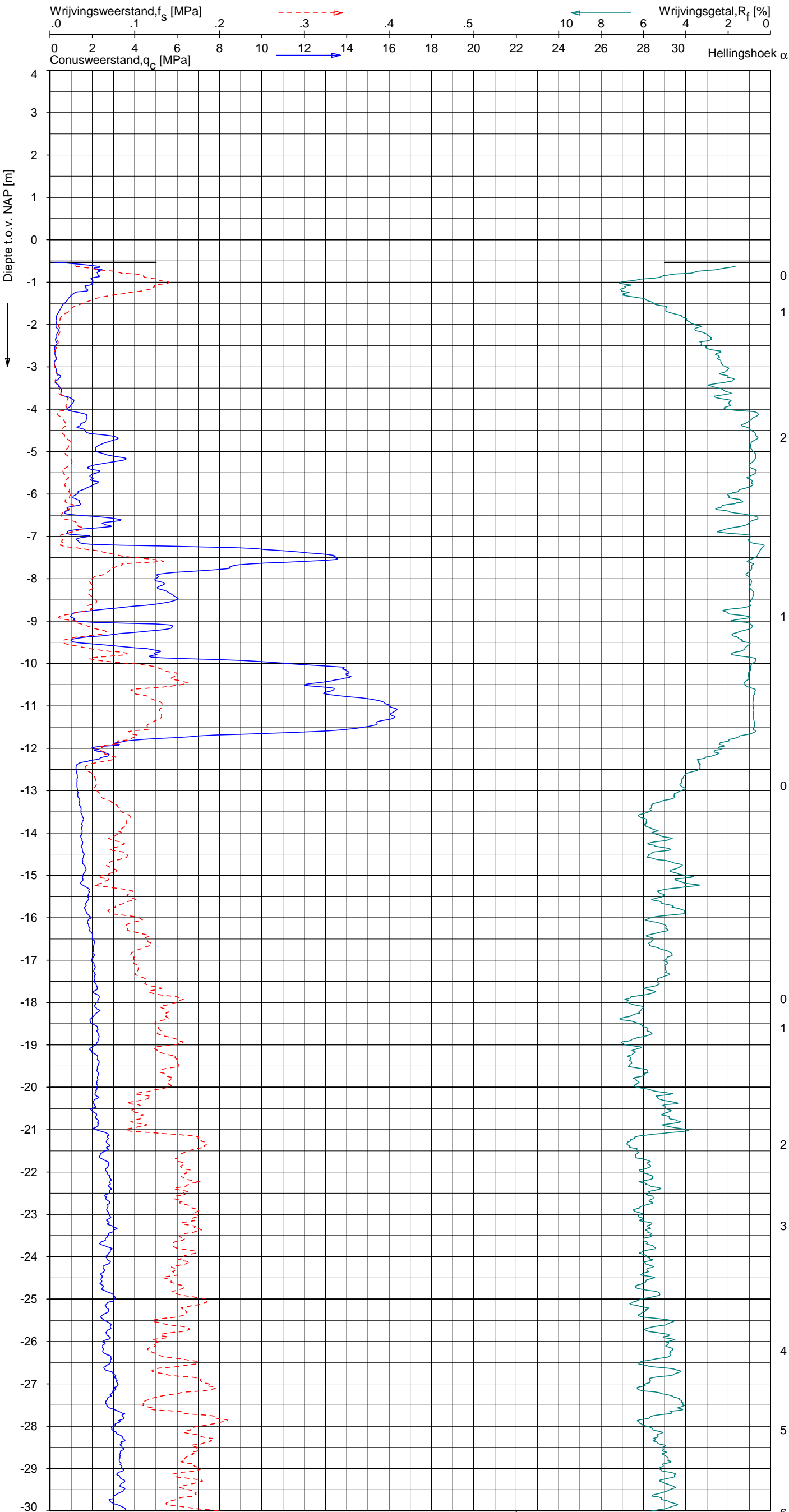
NOORD-WEST 380

Opdr. 6012-0102-000
 Sond. DKM707-3

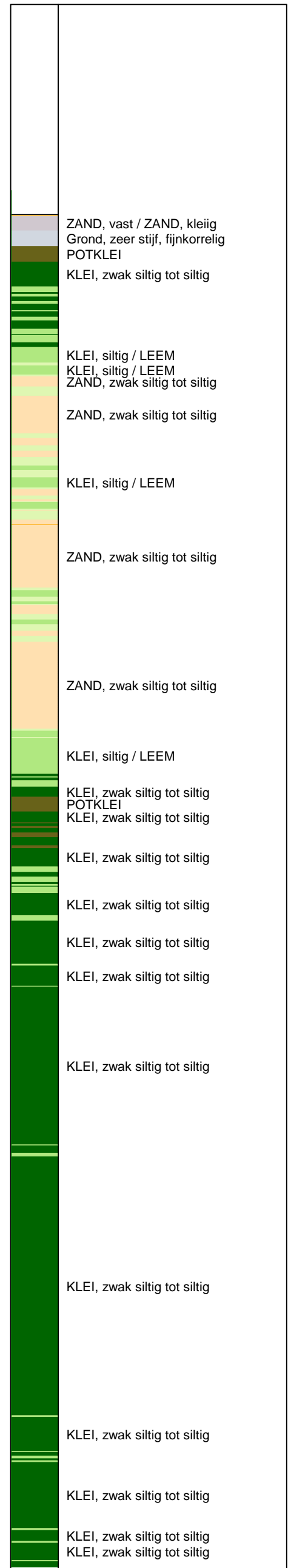
UNIPLOT 05.22.nl / QcClass-N3.cmd / 2013-08-29 13:39:11

6012-0102-000

DKMP707-4 - 1



Indicatieve bodembeschrijving
 Automatisch gegenereerd uit data van de sondering, geldig onder grondwaterpeil (Robertson 1990, NL corr.)



Opg. : RNB d.d. 21-aug-2013 Coord.: X=237999.3m Y=593880.1m Systeem: RD Sondering volgens norm NEN-EN-ISO 22476-1
 Get. : NIKKELSJ d.d. 29-aug-2013 MV = NAP -0.53m Conus: F7.5CKE2HAW₁/B P1 1701-2033 Toepassingsklasse 3. Test type TE1
 Conustype: A_c = 1500mm²; A_s = 19956mm²



SONDERING MET PLAATSELIJKE KLEEFMETING

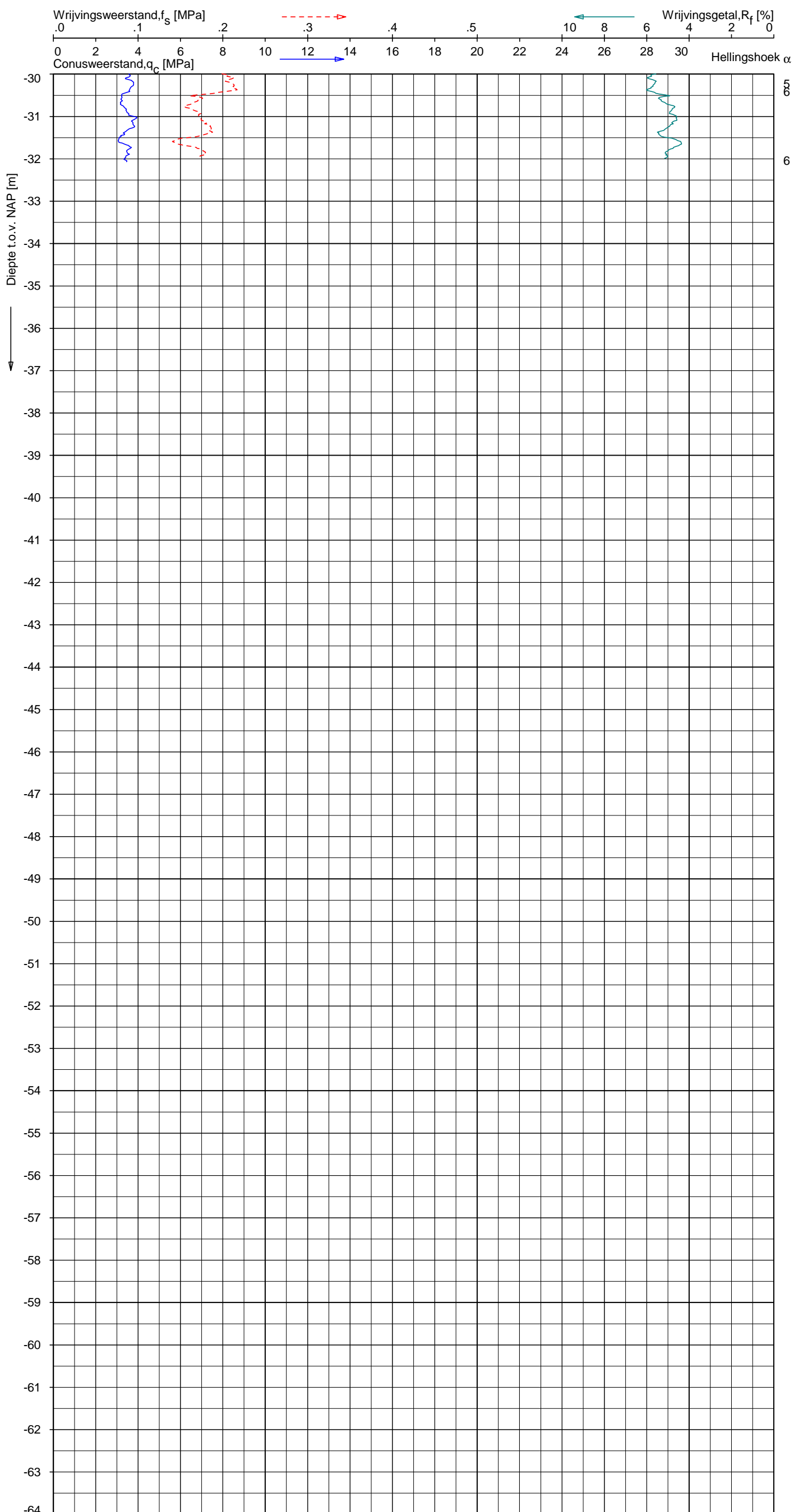
NOORD-WEST 380

Opdr. 6012-0102-000
 Sond. DKMP707-4

UNIPLOT 05.22.nl / QcFClass-N3.cmd / 2013-08-29 13:39:11

6012-0102-000

DKMP707-4 - 2



Indicatieve bodembeschrijving
 Automatisch gegenereerd uit data van de sondering, geldig onder grondwaterpeil (Robertson 1990, NL corr.)

	KLEI, zwak siltig tot siltig
	KLEI, zwak siltig tot siltig
	KLEI, zwak siltig tot siltig

Opg. : RNB d.d. 21-aug-2013 Coord.: X=237999.3m Y= 593880.1m Systeem: RD Sondering volgens norm NEN-EN-ISO 22476-1
 Get. : NIKKELSJ d.d. 29-aug-2013 MV = NAP -0.53m Conus: F7.5CKE2HAW₁/B P1 1701-2033 Toepassingsklasse 3. Test type TE1
 Conustype: A_c = 1500 mm²; A_s = 19956mm²



SONDERING MET PLAATSELIJKE KLEEFMETING

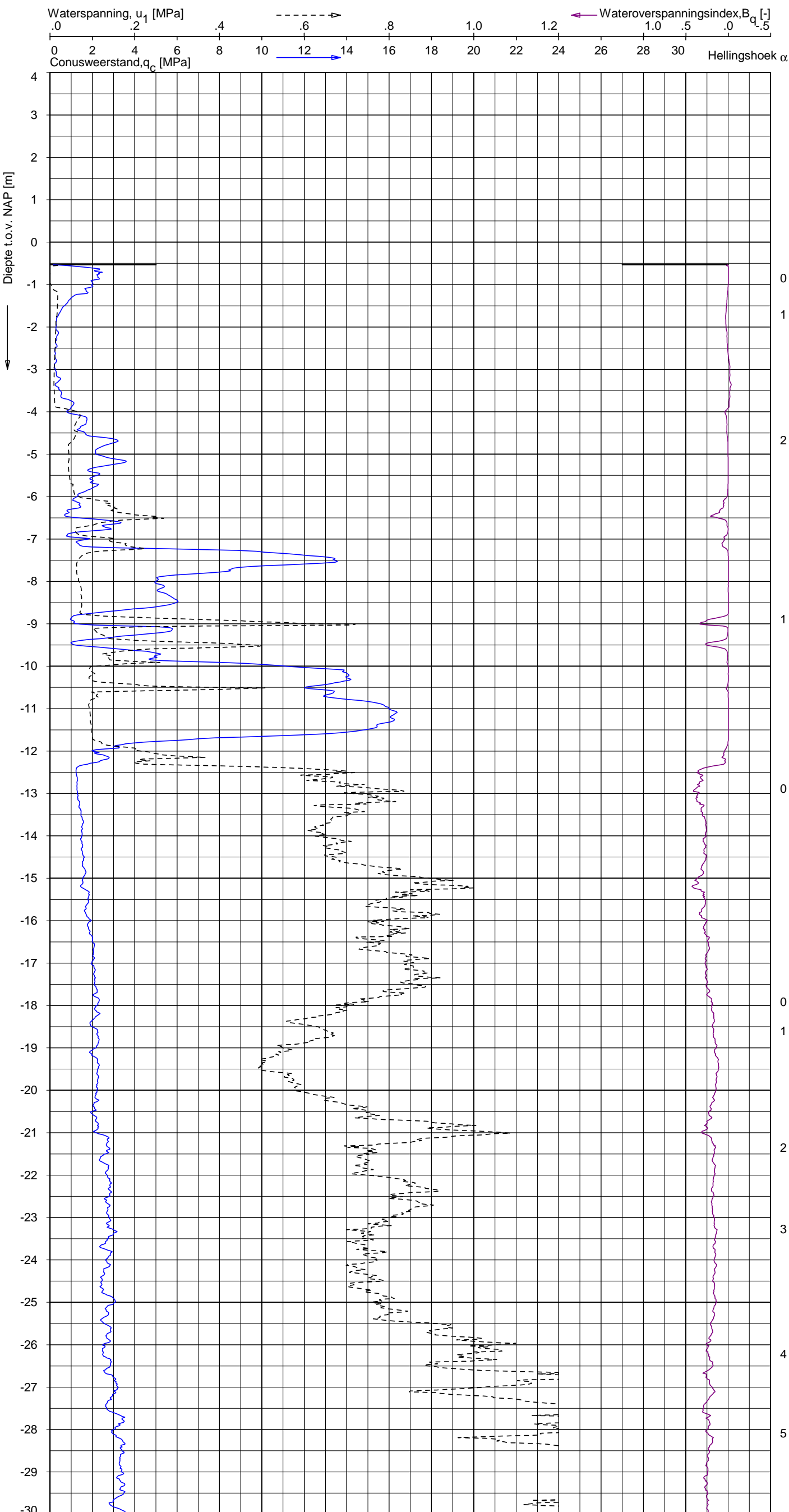
NOORD-WEST 380

Opdr. 6012-0102-000
 Sond. DKMP707-4

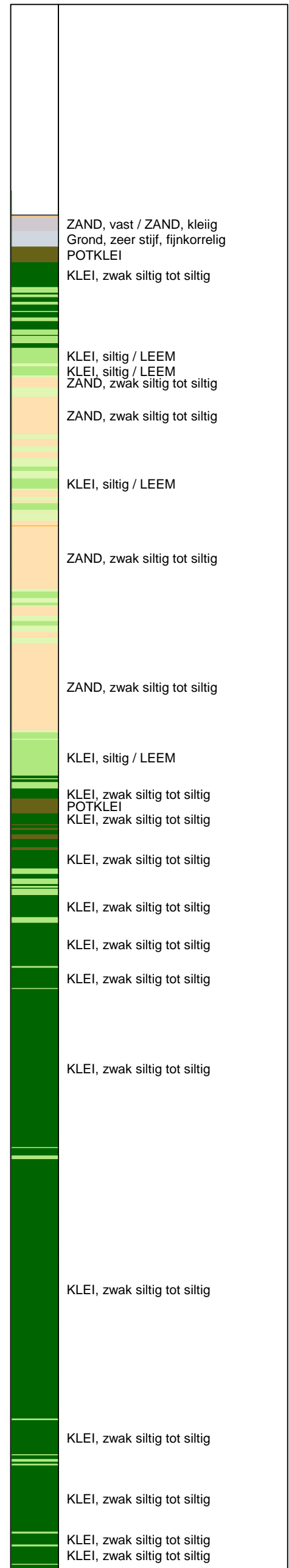
UNIPLOT 05.22.nl / QcU1Class-N3.cmd / 2013-08-29 13:41:02

6012-0102-000

DKMP707-4 - 1



Indicatieve bodembeschrijving
 Automatisch gegenereerd uit data van de sondering, geldig onder grondwaterpeil (Robertson 1990, NL corr.)



Opg.: RNB d.d. 21-aug-2013 Coord.: X=237999.3m Y=593880.1m Systeem: RD
 Get.: NIKKELSJ d.d. 29-aug-2013 MV = NAP -0.53m Conus: F7.5CKE2HAW₁/B P1 1701-2033
 Sondering volgens norm NEN-EN-ISO 22476-1 Toepassingsklasse 3. Test type TE1
 Conustype: $A_c = 1500 \text{ mm}^2$; $A_s = 19956 \text{ mm}^2$



SONDERING MET WATERSPANNINGSMETING

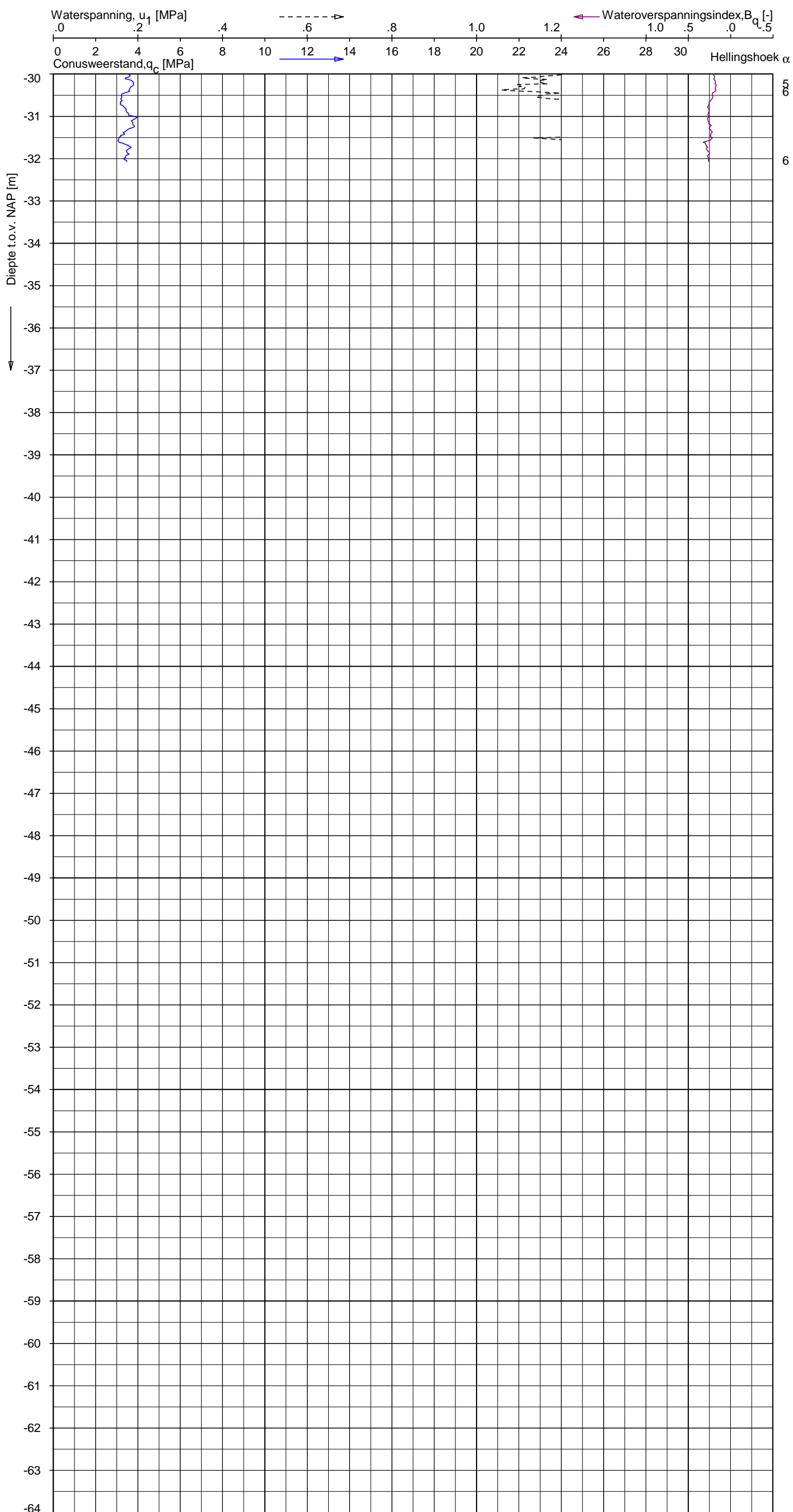
NOORD-WEST 380

Opdr. 6012-0102-000
 Sond. DKMP707-4

UNIPLOT 05.22.nl / QcU1Class-N3.cmd / 2013-08-29 13:41:02

6012-0102-000

DKMP707-4 - 2



Indicatieve bodembeschrijving
 Automatisch gegenereerd uit data van de sondering, geldig onder grondwaterpeil (Robertson 1990, NL corr.)

	KLEI, zwak siltig tot siltig
	KLEI, zwak siltig tot siltig
	KLEI, zwak siltig tot siltig

Opg. : RNB d.d. 21-aug-2013 Coord.: X=237999.3m Y=593880.1m Systeem: RD
 Get. : NIKKELSJ d.d. 29-aug-2013 MV = NAP -0.53m Conus: F7.5CKE2HAW₁/B P1 1701-2033
 Sondering volgens norm NEN-EN-ISO 22476-1 Toepassingsklasse 3. Test type TE1
 Conustype: A_c = 1500 mm²; A_s = 19956 mm²



SONDERING MET WATERSPANNINGSMETING

NOORD-WEST 380




Opdr. 6012-0102-000
 Sond. DKMP707-4

LEGENDA TERREINPROEVEN EN GRONDSOORTEN

BORINGEN / PEILBUIZEN

	mechanische boring (B)
	handboring (HB)
	niet uitgevoerde boring
	niet uitgevoerde handboring
	boring met peilbuis
	boring met peilbuis, ondiep en diep filter
	boring met peilbuis, ondiep, middeldiep en diep filter
	handboring met peilbuis
	hellingsmeterbuis (HMB)
	gedrukte peilbuis (PB) / minifilter (MF)
	boring derden
	boring derden met peilbuis

SONDERINGEN

	diep-/diepzware sondering
	middelzware sondering
	diep-/diepzware sondering met plaatselijke kleefmeting
	middelzware sondering met plaatselijke kleefmeting
	slagsondering
	niet uitgevoerde sondering
	waterspanningsmeter (WSM)
	sondering derden
	sondering derden met plaatselijke kleefmeting

Type sonderingen






M	middelzware sondering
D	diepsondering
DZ	diepzware sondering
S	slagsondering

Toegevoegde metingen






KM	meting van de plaatselijke kleef
P	meting van waterspanning
M	meting van de magnetische veldsterkte
G	meting van de geleidbaarheid
S	meting van de schuifgolfsnelheid (seismische meting)
T	meting van de temperatuur

LEGENDA / TERMINOLOGIE

grind

	Grind, siltig
	Grind, zwak zandig
	Grind, matig zandig
	Grind, sterk zandig
	Grind, uiterst zandig

zand

	Zand, kleilig
	Zand, zwak siltig
	Zand, matig siltig
	Zand, sterk siltig
	Zand, uiterst siltig



veen

	Veen, mineraalarm
	Veen, zwak kleilig
	Veen, sterk kleilig
	Veen, zwak zandig
	Veen, sterk zandig







klei

	Klei, zwak siltig
	Klei, matig siltig
	Klei, sterk siltig
	Klei, uiterst siltig
	Klei, zwak zandig
	Klei, matig zandig
	Klei, sterk zandig

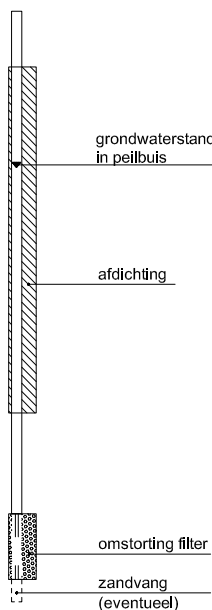
leem

	Leem, zwak zandig
	Leem, sterk zandig



Overige toevoegingen

	zwak humeus
	matig humeus
	sterk humeus
	zwak grindig
	matig grindig
	sterk grindig







Peilbuis

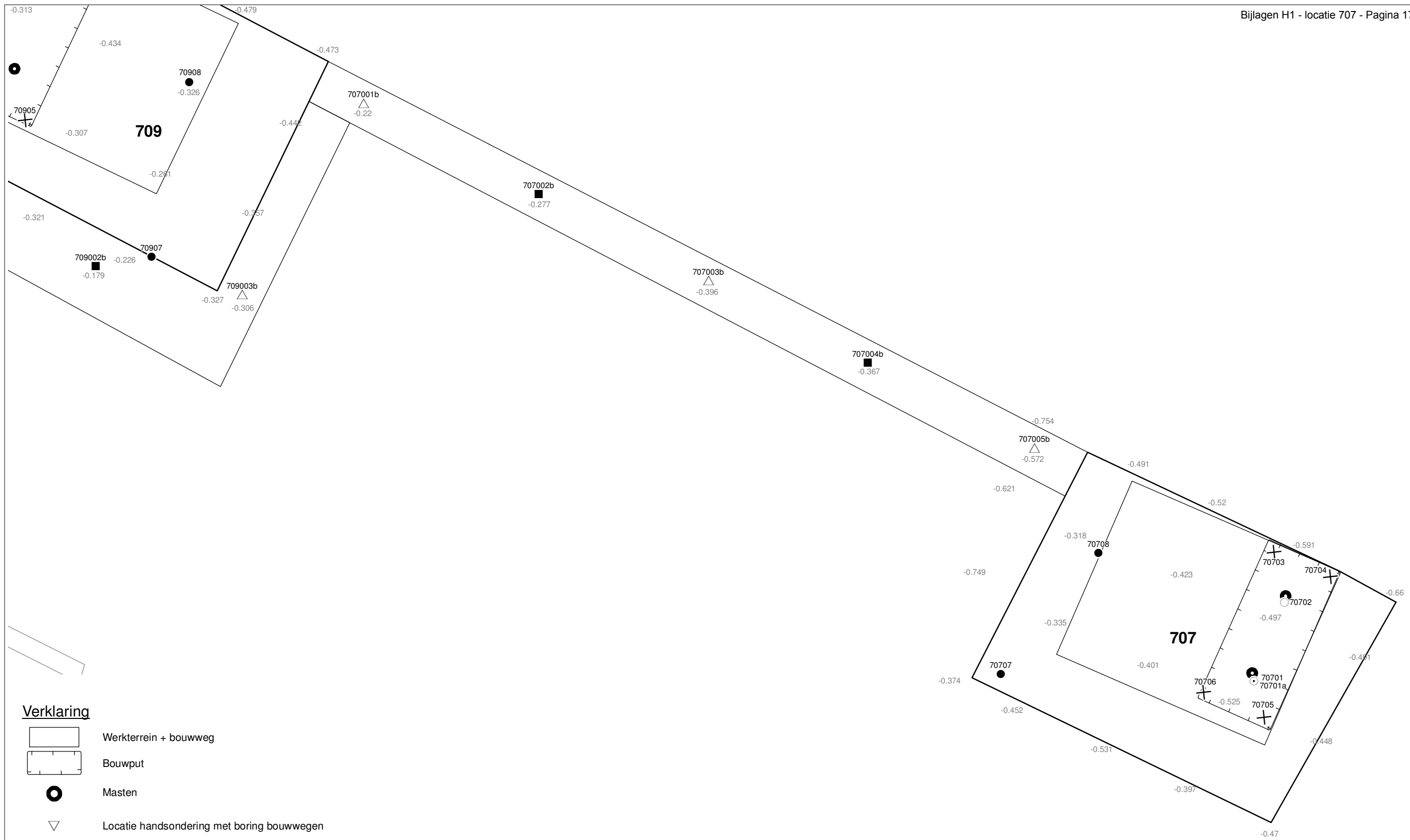


Monsters

	geroerd monster
	ongeroid monster

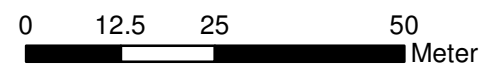
Overig

	gemiddeld hoogste grondwaterstand
	grondwaterstand
	gemiddeld laagste grondwaterstand
	slib
	verharding / kern / asfalt
	puin



Verklaring

-  Werkterrein + bouwweg
-  Bouwput
-  Masten
-  Locatie handsondering met boring bouwwegen
-  Locatie boring bouwwegen
-  Locatie boring tot 0,50 m-mv
-  Locatie boring tot 1,20 m-mv
-  Locatie boring tot 4,00 m-mv
-  Locatie boring + peilbuis
-  Locatie slibmonster (Locatie)
-  Locatie slibmonster (Bouwweg)



Locatie VKA versie 2.5
Bouwweg VKA versie 2.5.1

TITEL		BOORPUNTEN KAART MAST : 707		Noord - West 380 kV	
STATUS	GETEKEND DOOR	AFD.	PAR.	OPDRACHTGEVER TenneT	
	GECONTROLEERD DOOR	AFD.	PAR.	OMSCHRIJVING WIJZIGING	GETEKEND BIJ
	VOOR AKKOORD	AFD.	PAR.	SCHAAL 1:1000	DATUM 1e UITGAVE 01.04.2014
				FORMAT A3	NUMMER Mast nr. 707
				WILZ. NR.	1

2 Cultuurtechnisch onderzoek

3 Geohydrologisch onderzoek

Verantwoording

Titel: Geohydrologisch onderzoek: project: Noord – West 380 kV
Deelgebied: 1
mastnummer: 707

Projectnummer: B.02032.000377.001

Referentienummer: T206878

Revisie: 1.0

Datum: 18 december 2014

Auteur(s): M.J.H. Rakhorst en M.M. Houdé

Gecontroleerd door: J.B. Helder

Paraaf gecontroleerd:



Goedgekeurd door: J. Assink



Paraaf goedgekeurd:

Contact: TenneT380kVnw@arcadis.nl

In het geohydrologisch onderzoek worden twee fases onderscheiden namelijk:

- Fase 1: Beknopte analyse van effecten
- Fase 2: Uitgebreide analyse van effecten indien onderlinge beïnvloeding daar aanleiding toe geeft

Fase 1 is in dit geohydrologisch rapport in paragraaf 3.1 t/m 3.4 uitgewerkt. Indien van toepassing is fase 2 in paragraaf 3.5 en 3.6 uitgewerkt.

INHOUDSOPGAVE

3.1. Inleiding

3.2. Veld- en laboratoriumwerkzaamheden

3.3. Algemene beschrijving tracé

3.4. Bemaling

3.5. Effecten grondwater (Fase 2: indien de effecten daar aanleiding toe geven)

3.6. Uitvoeringstechnische aspecten (Fase 2: indien de effecten daar aanleiding toe geven)

3.7 Bijlagen H3

Bijlage 3-1: Locatie inclusief onderzoekspunten

Bijlage 3-2: Overzicht veldgegevens en analyseresultaten

Bijlage 3-3: Tekening: waterinformatiekaart

3.1 *Inleiding*

Doel van het geohydrologisch onderzoek is om inzicht te geven in de geohydrologische situatie op de onderhavige mastlocatie 707. Dit voor de onderbouwing van de vergunningaanvraag in het kader van de Waterwet en het op te stellen werkplan door de aannemer.

Op basis van de geohydrologische situatie is het te verwachten waterbezwaar en de grondwater- en/of stijghoogteverlaging in de omgeving tijdens de bemaling berekend. Met deze gegevens kan de vergunning in het kader van de Waterwet aangevraagd worden.

Indien de mate waarin effecten optreden niet om nadere kwantificering vragen, wordt enkel fase 1 in deze rapportage uitgewerkt. Indien de mate waarin effecten optreden wel om nadere kwantificering vragen, is ook fase 2 uitgewerkt. Er wordt bij het bepalen van de effecten rekening gehouden met de mogelijke invloed van bemaling van naastgelegen masten op de verlaging. Voor een mastlocatie zijn de twee naastliggende mastlocaties maatgevend voor de verlaging en de effecten.

Dit geohydrologisch onderzoek vormt daarnaast een bron van gegevens en basis voor het door de aannemer op te stellen werkplan en uitvoeringsplan van de bemaling (bemalingsplan).

Daarnaast is aandacht besteed aan de kwalitatieve aspecten, vanuit de voorgenomen lozing van bemalingswater op oppervlaktewater.

3.2 *Veld- en laboratoriumwerkzaamheden*

3.2.1 *Veldwerkzaamheden*

Ten behoeve van het geohydrologisch onderzoek zijn ter plaatse van de toekomstige bouwput de volgende veldwerkzaamheden uitgevoerd:

- 4 sonderingen tot 40 m -mv (of maximale reactiekracht van 16 ton);
- Twee boringen tot ten minste 4,0 m -mv;
- Het plaatsen van ten minste één peilbuis ter bepaling van de freatische grondwaterstand in de deklaag;
- De stijghoogte is bij plaatsing van de peilbuis bepaald. Na een wachttijd van ten minste 1 week is een tweede meting uitgevoerd;
- Het nemen van een monster van het oppervlaktewater. Niet ter plaatse van iedere mastlocatie is een monster genomen, maar wel van elk ontvangend oppervlaktewater (zie bijlage 3-3 voor de locatie van monsternamen).

De data waarop deze veldwerkzaamheden hebben plaatsgevonden, zijn weergegeven bij de resultaten van de veldwerkzaamheden zoals weergegeven in bijlage 3-2 en 3-3.

3.2.2 *Laboratoriumwerkzaamheden*

Het grondwater in de peilbuizen en het oppervlaktewater is bemonsterd en geanalyseerd op het standaardlozingspakket (Arseen (As), Chloride (Cl), Zuurstof (O₂), Ammonium (NH₄), Stikstof (N-Kjeldahl), Fe²⁺, Fe-totaal, BZV (biologisch zuurstofverbruik), CZV (chemisch zuurstofverbruik), Sulfaat (totaal), Fosfaat (totaal), zuurgraad (pH), geleidingsvermogen (EGV), droogrest onopgeloste bestanddelen (zs)).

De resultaten van de veld- en laboratoriumwerkzaamheden zijn opgenomen in bijlage 3-2. De resultaten zijn tevens beknopt weergegeven in de als bijlage 3-3 opgenomen tekening.

3.3 *Algemene beschrijving tracé*

3.3.1 *Maaiveld*

De hoogtemetingen gedaan tijdens de veldwerkzaamheden zijn in tabel 3.13 in bijlage 3-2 opgenomen. Hieruit leiden wij een gemiddelde maaiveldhoogte ter plaatse van de locatie af van -0,44 m NAP.

3.3.2 Bodemopbouw

In onderstaande paragrafen is de ondiepe bodemopbouw en geohydrologische opbouw beschreven.

3.3.2.1 Ondiepe bodemopbouw

Op basis van boringen uitgevoerd tijdens de veldwerkzaamheden bestaat de deklaag vanaf maaiveld (-0,44 NAP m) tot maximale boordiepte uit klei.

3.3.2.2 Geohydrologische opbouw

De regionale bodemopbouw is weergegeven in onderstaande tabel 3.1. De gegevens uit deze tabel zijn ontleend aan www.DINOloket.nl aangevuld met de lokale locatiespecifieke gegevens zoals naar voren komt uit de sonderingen uitgevoerd in het kader van het geotechnische onderzoek (zie hoofdstuk 4) en de handboringen voor het cultuurtechnisch onderzoek (zie hoofdstuk 2). In onderstaande tabel zijn ook de geohydrologische formaties en de op basis van DINOloket en ervaring geïnterpreteerde parameters weergegeven (weerstanden en doorlatendheden).

Daarnaast is bij de handboringen per laag de waterdoorlatendheid (k-waarde) geschat voor het berekenen van de uit te voeren bemalingen (zie bijlage 1-1).

Tabel 3.1: Geohydrologische opbouw

Globale diepte (m NAP)	Samenstelling	Geohydrologische eenheid	Formatie	Doorlatendheid/weerstand
-0,44 tot -3,5	klei	deklaag	Naaldwijk	150 dagen
-3,5 tot -12	zand	watervoerende laag	Boxtel	1 tot 10 m/d
-12 tot -40	klei	slechtdoorlatende laag	Peelo	1000 dagen

3.3.3 Watersysteem

In onderstaande paragrafen zijn de gegevens van het oppervlaktewater en grondwater beschreven.

3.3.3.1 Oppervlaktewaterpeilen

Het peil van het oppervlaktewater bedraagt circa 0,00 m NAP. Dit is gebaseerd op het AHN2 (Algemeen Hoogtebestand Nederland 2) en de veldmetingen van het slootprofiel.

3.3.3.2 Freatisch grondwater

De Gemiddeld Hoogste Grondwaterstand (GHG) en Gemiddeld Laagste Grondwaterstand (GLG) geven de grondwaterstandsfluctuatiezone aan. Deze kunnen in het veld terug te vinden zijn als hydromorfe profielkenmerken. Op basis van de hydromorfe profielkenmerken in boringen op de locatie is een gemiddelde GHG af te leiden van 0,56 m –mv en de GLG op 1,50 m -mv. Bij een maaiveldniveau van -0,44 m NAP komt dit overeen met een GHG van -1,00 m NAP en een GLG van -1,94 m NAP.

De in peilbuis 70701-1 met filterdiepte 1,5 tot 2,5 m -mv tijdens de veldwerkzaamheden opgenomen freatische stijghoogte is weergegeven in onderstaande tabel. De waarden ten opzichte van maaiveld zijn met de maaiveldhoogte van -0,55 m NAP bij de peilbuis (in het rapport afgerond op twee decimalen) vertaald naar een waarde ten opzichte van NAP.

Tabel 3.2: Ondiepe stijghoogte peilbuis 70701-1

Datum	Stijghoogte [m -mv]	Stijghoogte [m NAP]
2/11/2014	0,90	-1,45
2/27/2014	0,90	-1,45

Stijghoogten diepe grondwater

In het DINOloket zijn geen hogere representatieve stijghoogtes gevonden die hoger zijn dan de gemeten grondwaterstanden. Dit komt overeen met de gemiddelde stijghoogte in het watervoerend pakket bepaald door Deltares (figuur 10.D uit Noord-West 380 kV-verbinding, watervergunningen, Deltares 2012).

Op grond van de verschillen tussen de freatische grondwaterstanden zoals afgeleid uit de hydromorfe kenmerken en gegevens van stijghoogten in het watervoerend pakket concluderen wij dat er geen duidelijk verschil is in stijghoogte. Er is daarmee geen sprake van een duidelijke infiltratie- of kwelsituatie.

De in peilbuis 70701a-1 met filterdiepte 4,0 tot 5,0 m -mv tijdens de veldwerkzaamheden opgenomen stijghoogte van het watervoerend pakket is weergegeven in onderstaande tabel. De waarden ten opzichte van maaiveld zijn met de maaiveldhoogte ter plaatse van de peilbuis [-0,55 m NAP] vertaald naar een waarde ten opzichte van NAP.

Tabel 3.3: Diepe stijghoogte peilbuis 70701a-1

Datum	Stijghoogte [m -mv]	Stijghoogte [m NAP]
2/11/2014	0,90	-1,45
2/27/2014	0,93	-1,48

3.3.3.3 Grond- en oppervlaktewaterkwaliteit

Het waterbeheer voor zowel de kwaliteit van grond- als oppervlaktewater valt onder verantwoordelijkheid van Waterschap Noorderzijlvest. Of gehalten in het grondwater te hoog zijn en maatregelen nodig zijn voordat geloosd kan worden, dient in overleg met het waterschap te worden afgestemd.

De effecten op de waterkwaliteit kenmerken zich in het algemeen door verzilting, vermesting, zuurstofhuishouding, giftigheid, verkleuring, vertroebeling en bodemvorming. De parameters die hier invloed op hebben, zijn bepaald door een bemonstering en analyse van het grondwater in de peilbuizen en oppervlaktewater. De resultaten hiervan staan in tabel 3.4 weergegeven. Van het ondiepe grondwater zijn geen kwaliteitsgegevens beschikbaar.

Voor het lozen van grondwater is het Besluit lozing buiten inrichting van toepassing (16 maart 2011, artikel 3.2). Lozing in oppervlaktewater is toegestaan indien het gehalte onopgeloste stoffen ten hoogste 50 mg/l bedraagt en als gevolg van de lozing geen visuele verontreiniging optreedt. Dit laatste hangt over het algemeen samen met de aanwezigheid van ijzer en het zuurstofgehalte.

Ter plaatse van de lozingspunten zijn het oppervlaktewater en de waterbodem geanalyseerd. Dit is gedaan om de kwaliteit van het oppervlaktewater inzichtelijk te maken en de mate van visuele verontreiniging als gevolg van opwerveling van de waterbodem te kunnen inschatten.

In tabel 3.4 is tevens de norm voor onopgeloste bestanddelen in oppervlaktewater opgenomen. De tabel is aangevuld met indicatieve lozingsnormen voor de parameters die vanuit de zorgplicht relevant zijn voor de waterkwaliteit. Deze normen zijn echter indicatief en gebaseerd op Commissie Integraal Waterbeheer (Kleine en kortdurende lozingen Wvo, juni 2001).

Tabel 3.4: Indicatieve lozingsnorm

Parameter	Eenheid	Meetwaarde grondwater ondiep (70701-1-1)	Meetwaarde grondwater diep (70701a-1-1)	Meetwaarde oppervlaktewater (70701OW-1-1)	Indicatieve norm
Filterdiepte	m -mv	n.b.*	4,0 tot 5,0	n.v.t.	n.v.t.
Droogrest onopgeloste bestanddelen	mg/l	n.b.*	730	10	< 50
		n.b.*			
Zuurstof [O]	mg O ₂ /l	n.b.*	1,1	18,0	> 5,0
IJzer [Fe]	mg/l	n.b.*	2,9	0,3	< 5,0
Ammonium (als N)	mg N/l	n.b.*	5,4	0,1	< 20
Arseen [As]	µg/l	n.b.*	< 1,5	3,6	< 30
Chloride	mg/l	n.b.*	260	440	< 200
Fosfor [P]	mg/l	n.b.*	2,100	0,680	< 1,0
Stikstof (N; volgens Kjeldahl)	mg/l	n.b.*	5,8	1,4	< 20

Sulfaat (opgelost, als S)	mg S/L	n.b.*	210,0	100,0	< 100
---------------------------	--------	-------	-------	-------	-------

*n.b. = niet beschikbaar

De gehalten, waargenomen in peilbuis 70701a-1 met filterdiepte 4,00 tot 5,00 m -mv rond de diepte van de grondwateronttrekking, zijn representatief voor de lozing van de grondwateronttrekking.

Uit bovenstaande tabel kan geconstateerd worden dat bij de lozing van het grondwater de volgende indicatieve lozingsnormen overschreden worden: droogrest onopgeloste bestanddelen (hierna zwevende stof genoemd), zuurstof, chloride, fosfor en sulfaat.

De indicatieve lozingsnorm voor chloride wordt weliswaar overschreden, maar de concentratie in het ontvangende oppervlaktewater is nog hoger dan die in het te lozen water. De verwachting is dat er door de lozing geen verslechtering in waterkwaliteit in het ontvangende oppervlaktewater optreedt.

Het te lozen grondwater heeft voor de volgende stoffen [fosfor, sulfaat, zuurstof] een hogere waarde (lager voor zuurstof) ten opzichte van de indicatieve lozingsnormen en ten opzichte van het ontvangende oppervlaktewater. De verwachting is dat er door de lozing een verslechtering in waterkwaliteit in het ontvangende oppervlaktewater optreedt.

Maatregelen die genomen kunnen worden om de concentratie van deze stoffen te verlagen (of verhogen bij zuurstof) zijn de volgende:

Verhogen van de concentratie zuurstof kan door middel van beluchten.

Hoge concentratie zwevende stoffen (droogrest onopgeloste bestanddelen) kan verlaagd worden door middel van een filter.

Maatregelen tegen verslechtering van de waterkwaliteit van het ontvangende oppervlaktewater (vanwege te hoge concentratie fosfor, sulfaat) worden met het waterschap besproken.

3.4 Bemaling

3.4.1 Aanlegmethode bi-pole mast

De afmeting van de bouwput bedraagt 20 x 40 m.

De benodigde ontgravingsdiepte bedraagt 3,0 m –mv. Voor de aanleg van de mastvoet wordt met een maximale aanlegperiode en bemalingsduur van 4 weken gerekend.

3.4.2 Berekening

Bij de berekening van het waterbezwaar is rekening gehouden met de volgende uitgangs- en aandachtspunten.

3.4.2.1 Uitgangspunten

- De berekeningen zijn uitgevoerd ten opzichte van de stijghoogte in het watervoerend pakket om geen onderschatting te maken van het waterbezwaar (worstcase-scenario);
- Bij de bemaling is uitgegaan van een ontwateringsdiepte van 0,5 m beneden de putbodem;
- De onttrekkingshoeveelheden en bijbehorende verlagingen zijn berekend uitgaande van een instationair onttrekkingsdebiet. Bij een gespannen pakket is uitgegaan van een stationair onttrekkingsdebiet aangezien binnen de aangehouden bemalingsduur het maximale invloedgebiedsgebied wordt bereikt;
- Voor analytische berekeningsmethoden is een oneindig uitgestrekt homogeen pakket verondersteld. Bij een gespannen pakket is uitgegaan van een stationair onttrekkingsdebiet aangezien binnen de aangehouden bemalingsduur het maximale invloedgebiedsgebied wordt bereikt;
- In de onttrekkingshoeveelheden is geen rekening gehouden met een eventuele toename in debiet als gevolg van de nabije ligging van oppervlaktewater;
- In de berekeningen wordt rekening gehouden met de effectieve dikte van de watervoerende laag (onvolkomenheid van filters volgens Forcheimer);
- De lozing van het onttrokken grondwater kan plaatsvinden op nabij gelegen oppervlaktewater, waar ook het monster uit oppervlaktewater is genomen (zie bijlage 3-3);

- Per mastlocatie wordt met een maximale bemalingsduur van 4 weken gerekend.

3.4.2.2 Debiet en waterbezwaar

Bij de bemalingen kan sprake zijn van een freatische, een deels semi-gespannen en deels gespannen situatie van het grondwater. De formules van Theis kan worden gebruikt bij instationaire bemaling voor deze drie situaties. Omdat deze allemaal voorkomen op dit tracé is de formule van Theis toepasbaar. Hiervoor dient wel de parameter meewerkend porievolume of specifieke berging per situatie aangepast te worden. Op de delen van het tracé waar een gespannen situatie van het grondwater aanwezig is, passen wij de formule van De Glee toe.

Theis

Voor de berekening van debieten en verlaging van de stijghoogte in freatische, een deels semi-gespannen situatie van het grondwater is gebruik gemaakt van een afgeleide van de formule van Theis (1935).

$$Q_{Theis} = \frac{s_r \cdot 4 \cdot \pi \cdot kD}{W(u)}$$

met s_r = gewenste verlaging ter hoogte van de bouwput (m)
 kD = transmissiviteit (m^2/d)
 $W(u)$ = Theis Well functie (-)

Waarin u :

$$u = \frac{r^2 S}{4 \cdot kD \cdot t} \quad (-)$$

met r = straal bouwput (m)
 S = bergingscoëfficiënt (-)
 t = tijd (d)

$W(u)$: Theis well functie, die benaderd kan worden door:

$$W(u) = -0,5772 - \ln u + u - \frac{u^2}{2.2!} + \frac{u^2}{3.3!} - \frac{u^2}{4.4!} + \dots$$

De Glee

Op de delen van het tracé waar een gespannen situatie van het grondwater aanwezig is, passen wij de formule van De Glee toe.

Spanningsbemaling

De formule van De Glee kan worden gebruikt voor stationaire berekeningen in semi-gespannen aquifers. In dat geval is sprake van nalevering vanuit de aquitard of bovenliggende aquifer. De volgende randvoorwaarden:

- Aquifer is semi-gespannen;
- Aquifer en aquitard zijn oneindig uitgestrekte pakketten;
- Homogeen, isotroop en uniforme dikte van de aquifer;
- Uitgangssituatie: horizontale grondwaterspiegel;
- Constante onttrekkingshoeveelheid en stroming naar de put is stationair;
- Volkomen bron;
- Verticale stroming in aquitard;
- Verwaarloosbare verlaging in boven- (en onder-)gelegen aquifer;
- $\lambda > 3D$.

Maatgevend voor de mate van nalevering van grondwater uit een boven- (en onder)liggend pakket is de weerstand van de aquitard (deklaag) en de hoeveelheid te onttrekken water.

Formule van De Glee:

$$Q_{DeGlee} = \frac{(s \cdot 2 \cdot \pi \cdot kD)}{K_0(r/\lambda)}$$

- met s = gewenste verlaging ter hoogte van de bouwput
 $K_0(r/\lambda)$ = Besselfunctie
 r = straal van de bouwput
 λ = spreidingslengte = $\sqrt{k * D * c}$
 k = doorlatendheid
 D = dikte aquifer
 c = weerstand aquitard

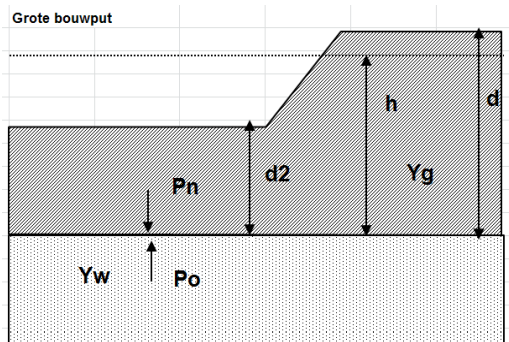
3.4.2.3 Opbarstgevaar

Indien zich onder de bouwputbodembodem een slecht doorlatende laag bevindt, bestaat er een risico dat de bouwputbodembodem, als gevolg van de waterdruk aan de onderzijde van deze laag, zal opbarsten. Het gevaar voor opbarsten wordt bepaald door de verhouding tussen de opwaartse en neerwaartse krachten, in formule:

$$V_f = P_n/P_o = d_2 * Y_g / h * Y_w$$

Waarin:

- Vf veiligheidsfactor, verhouding tussen neer- en opwaartse druk (1,2);
 Pn neerwaartse druk door bovenliggende grondlagen (kN/m²);
 Po opwaartse druk (waterspanning) (kN/m²);
 d2 dikte van de slecht doorlatende grondlagen onder de bouwputbodembodem (m);
 Yg gemiddeld volumegewicht van de grond inclusief poriewater (kN/m²);
 Yw gemiddeld volumegewicht van poriewater (kN/m²);
 h stijghoogte van het grondwater in de onderliggende watervoerende laag t.o.v. de onderzijde van de slecht doorlatende laag.



Tabel 3.5: Uitgangspunten en uitkomsten van de opbarstberekening.

	uitgangspunten			Yw	aandeel bodem			Yg	evenwichtsberekening				
	d2 [m]	d [m]	h [m]		veen [10]	klei [14]	zand [18]		Pn [kN]	Po [kN]	Yf <1,2	verlaging stijghoogte [m]	
mast													
707	0,1	3,1	2,7	9,8	0,0	1,0	0,0	14,0	1,4	26,5	Ja	2,6	

Voor de opbarstberekening is gebruik gemaakt van de hoogste waarde van de gemeten grondwaterstanden (freatisch) en stijghoogtes (watervoerend pakket).

Uit bovenstaande tabel volgt of er een veiligheidsfactor (Yf) is, die al dan niet groter is dan 1,2. Aangezien hier “Ja” aangegeven is, is een verlaging van de stijghoogte door spanningsbemaling van 2,6 meter benodigd om opbarsting van de bouwput te voorkomen.

3.4.2.4 Bandbreedteanalyse

Voor de bandbreedteanalyse is een tweetal parameters die we beschouwen:

- Bodemopbouw;
- Stijghoogten.

De gegevens van het te bemalen werk zoals bemalingsduur en afmetingen nemen wij niet mee omdat deze als uitgangspunt gezien moeten worden.

Het onttrekkingsdebiet en waterbezwaar worden voornamelijk bepaald door de doorlatendheid van de aanwezige zandlaag onder de deklaag. Op basis van de boorbeschrijvingen en ervaring hebben we een kD waarde van 85,0 m²/dag en een dikte van 8,50 m aangehouden. De doorlatendheid zou kunnen variëren tussen 1,0 m/dag en 10,0 m/dag. Bij de berekening van het debiet en waterbezwaar wordt rekening gehouden met deze spreiding.

Uitgangspunt is het worst-case scenario, daarom zijn het uiteindelijke debiet en waterbezwaar met de maximale doorlatendheid opgenomen in het rapport.

3.4.2.5 Debiet en waterbezwaar

Deklaag

Voor de bemaling van de deklaag met een verlaging ten opzichte van de GHG van 2,9 m is het totaal benodigd debiet berekend op 0,9 m³/uur. Bij een verlaging ten opzichte van de GLG van 2,0 is het totaal benodigde debiet berekend op 0,2 m³/uur.

Spanningsbemaling

Voor de spanningsbemaling van de watervoerende laag met een verlaging ten opzichte van de maximaal gemeten stijghoogte is voor een verlaging van 2,6 m het totaal benodigd debiet berekend op 41,2 m³/uur.

Het totale debiet van de bemaling bedraagt bij GHG 42,1 m³/uur en bij GLG 24 m³/uur.

Waterbezwaar

De bemalingsduur bedraagt vier weken. Het totaal verwachte waterbezwaar in de bemalingsperiode van 4 weken bedraagt circa 28.262 m³ bij GHG en 16.014 m³ bij GLG.

Het waterbezwaar overschrijdt de vergunningsplichtige hoeveelheid niet.

Een aantal zaken kan leiden tot een hoger waterbezwaar dan hier berekend is. Er kan neerslag vallen. Daarnaast moet rekening gehouden worden met het leegpompen van de bouwkuip en mogelijk leegpompen van nabijgelegen oppervlaktewater. Ook kunnen mogelijke onvoorziene situaties tot extra waterbezwaar leiden. Deze zijn niet meegenomen in de berekening van het waterbezwaar.

3.4.3 Bemalingswijze

Bij de bemalingswijze dient rekening gehouden te worden met de heterogeniteit in bodemopbouw. Het goed ontwateren van de verschillende lagen in de bodem kan door het toepassen van verticale onttrekkingfilters met lange perforatie en, al dan niet haalbuizen.

3.4.4 Verlaging grondwaterstand en invloedsgebied

3.4.4.1 Invloedgebied freatisch pakket

In afbeelding 3.1 is de ligging van de mastlocatie en het maximale invloedsgebied weergegeven op een topografische ondergrond.

Het maximale invloedsgebied in de deklaag bedraagt 30 m, onder de slecht doorlatende laag in de watervoerende laag 210 m. Dit maximale invloedsgebied is weergegeven op kaart om een eventuele afweging te maken over het al dan niet acceptabel zijn van deze effecten.

3.4.4.2 Invloedsgebied watervoerend pakket

Tabel 3.6: Invloedsgebieden bij GHG

	afstand [m]	
verlaging	freatisch pakket	watervoerend pakket
0,05 m	30	210
0,10 m	25	175
0,20 m	20	135
0,5 m	15	90
1,0 m	10	55

3.4.5 Beknopte analyse mogelijke effecten

Binnen het maximale invloedsgebied zijn de volgende objecten aanwezig: landbouwpercelen met watergangen en een watergang met een kering (afstand 190 m met een verlaging van circa 0,10 m) (zie afbeelding 3.1).

Kering

Aan de rand van het invloedsgebied is een watergang met een kering aanwezig. Gezien hier de verlaging erg gering is, zal het effect ook gering zijn. Wel moet hierover overleg gevoerd worden met het waterschap.

Droogteschade voor landbouw

Als gevolg van de verlaging grondwaterstand is niet uit te sluiten dat droogteschade optreedt ter plaatse van de landbouwpercelen. Daarom moet voorafgaand aan de werkzaamheden worden afgestemd met de eigenaar.

Grondwateronttrekkingen

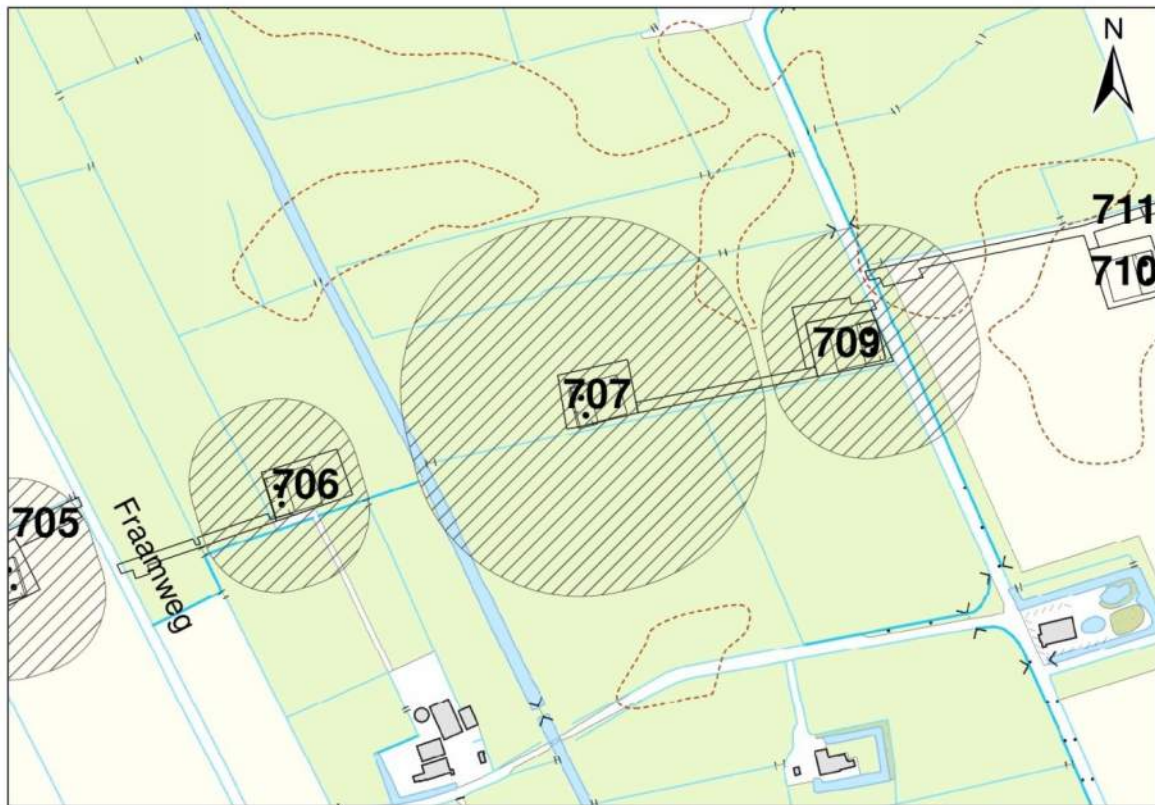
Grondwateronttrekkingen van derden zijn op basis van het landelijk grondwaterregister en gegevens van de provincie niet aanwezig. Er is geen informatie beschikbaar over onttrekkingen die niet bij de provincie zijn geregistreerd.

Grondwaterbeschermingsgebieden

De locatie is niet gelegen in een waterwingebied of boringsvrije zone en dus ook niet binnen grondwaterbeschermingsgebied.

Mogelijke maatregelen om het invloedsgebied te verkleinen zijn:

- Verhogen van de mastvoet;
- Toepassen van retourbemaling, in het geval van spanningsbemaling;
- Toepassen van onttrekkingsbeperkende maatregelen zoals waterdichte (beton)vloeren of biologische afbreekbare waterremmende injectievloeistof;
- Verkorten van de bemalingsduur.

Afbeelding 3.1: Ligging mastlocatie en invloedsgebied op topografische ondergrond (Bron: top10NL-Kadaster)

3.5 *Effecten grondwater*

Op basis van de aanwezige bodemopbouw is het berekende invloedsgebied op locatie 707 representatief voor de nabij gelegen mastlocaties. Aanleiding voor een uitgebreide analyse van effecten is daarom niet aanwezig. De thema's in onderstaande paragrafen 3.5 en 3.6 worden daarom niet verder uitgewerkt.

- 3.5.1 Zettingen
- 3.5.2 Droogteschade landbouw
- 3.5.3 Droogteschade natuur
- 3.5.4 Verontreinigingen
- 3.5.5 Archeologie
- 3.5.6 Grondwateronttrekkingen derden

3.6 *Uitvoeringstechnische aspecten*

- 3.6.1 Technische principes bemaling
- 3.6.2 Voorschriften, vergunningen en heffingen
- 3.6.3 Monitoring

3.7 *Samenvatting*

In onderstaande tabel 3.7 is een samenvatting weergegeven van het verwachte waterbezwaar, de geadviseerde bemalingswijze en aandachtspunten.

Tabel 3.7: Samenvatting bemaling

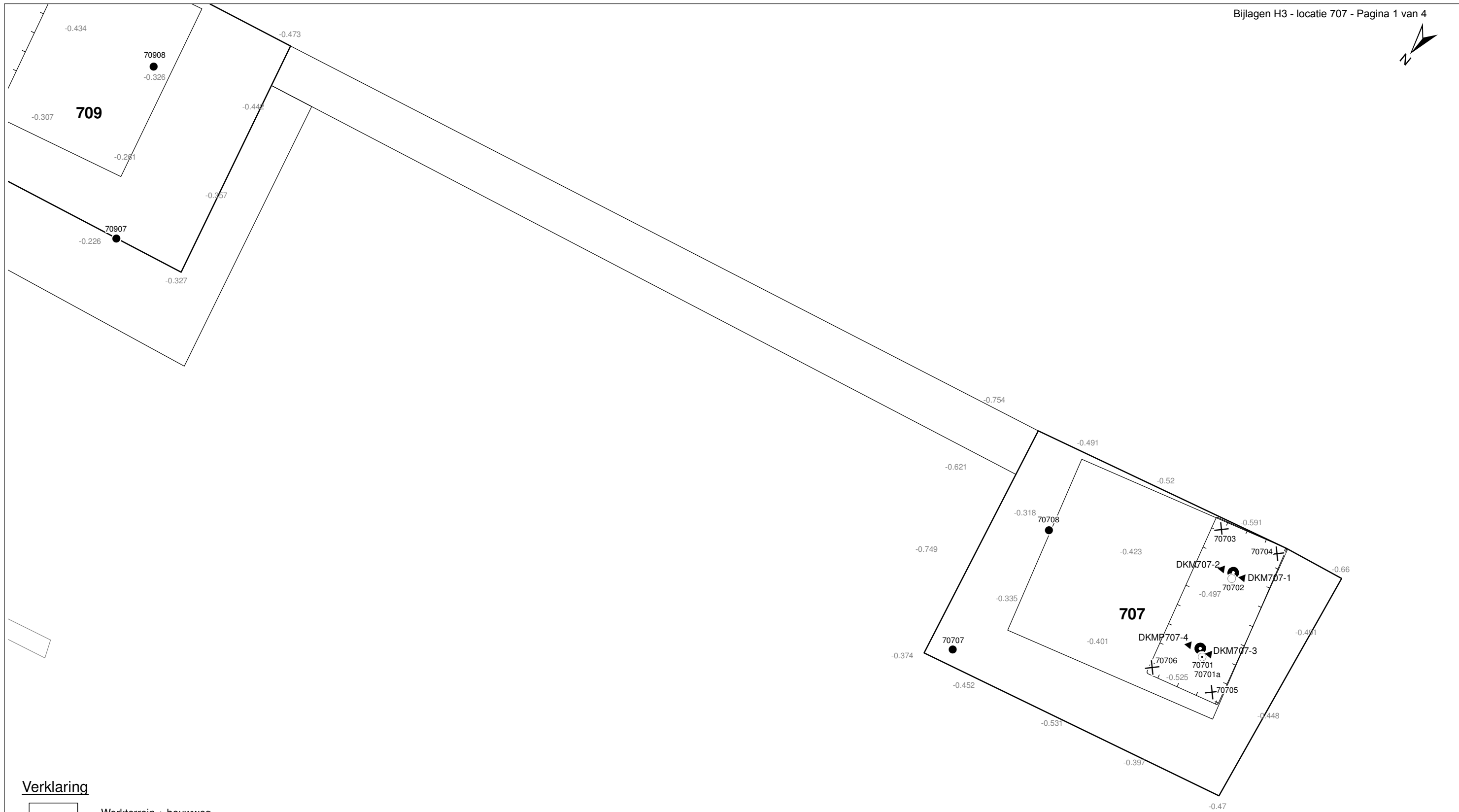
thema	resultaat
lozing	Aandachtspunten zwevende stof, zuurstof, chloride, fosfor, sulfaat
spanningsbemaling noodzakelijk	Ja
debiet freatisch pakket	0,9 m ³ /uur
debiet watervoerend pakket/spanningsbemaling	41,2 m ³ /uur voor GHG
debiet totaal	42,1 m ³ /uur voor GHG
bemalingsduur	4 weken
totaal waterbezwaar	28.262 m ³
Invloedgebied deklaag	30 m
Invloedgebied watervoerend pakket	210 m
Bemalingswijze	verticale bemaling van deklaag en watervoerende laag
Potentieel effect	Verdroging, overleg met het waterschap

3.8 *Bijlagen H3*


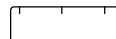






Bijlage 3-1: Locatie inclusief onderzoekspunten


Bijlage 3-2: Overzicht veldgegevens en analyseresultaten

Bijlage 3-3: Tekening: waterinformatiekaart



Verklaring

-  Werkterrein + bouwweg
-  Bouwput
-  Masten
-  Locatie sondering incl. nummer
-  Locatie boring tot 0,50 m-mv
-  Locatie boring tot 1,20 m-mv
-  Locatie boring tot 4,00 m-mv
-  Locatie boring + peilbuis



Locatie VKA versie 2.5
Bouwweg VKA versie 2.5.1

TITEL		GEOHYDROLOGIE KAART MAST : 707		Noord - West 380 kV	
STATUS	GETEKEND DOOR T. Cornea	AFD.	PAR.	OPDRACHTGEVER TenneT	
	GECONTROLEERD DOOR E. Aldershof	AFD.	PAR.	OMSCHRIJVING WIJZIGING	GETEKEND BIJ ARCADIS
	VOOR AKKOORD M. van Driel	AFD.	PAR.	SCHAAL 1:1000	DATUM 1e UITGAVE 01.04.2014
VAKGEBIED	TEK. SOORT	PROJECT NR.	FORMAT A3	NUMMER Mast nr. 707	WIJZ. NR. 1

Bijlage 3-2 overzicht veldgegevens mast 707**Tabel 3.9: Veldmetingen peilbuis 70701a-1**

Parameter	Meetwaarde	Eenheid
Datum monstername	2/27/2014	
Filterdiepte	4 tot 5	m -mv
Zuurgraad	7,58	
Geleidbaarheid stabiel	2520	μ S/cm
Grondwaterstand	0,93	cm -mv
Temperatuur	8,8	$^{\circ}$ C

Tabel 3.10: Analyse grondwater peilbuis 70701a-1

Parameter	Meetwaarde	Eenheid
Filterdiepte	4 tot 5	m -mv
Ammonium	7,0	mg/l
Ammonium (als N)	5,4	mg N/l
Arseen [As]	< 1,5	μ g/l
BZV-5	< 1,0	mg O2/l
Chloride	260	mg/l
CZV	18	mg/l
Droogrest onopgeloste bestanddelen	730	mg/l
Fosfaat (als P2O5)	4,80	mg P2O5/l
Fosfaat (als PO4)	6,40	mg PO4/l
Fosfor [P]	2,100	mg/l
IJzer [Fe]	2,9	mg/l
Stikstof (N; vlgs Kjeldahl)	5,8	mg/l
Sulfaat (als SO4)	620	mg SO4/l
Sulfaat (opgelost, als S)	210,0	mg S/L
Zuurstof [O]	1,1	mg O2/l

Tabel 3.11: Veldmetingen oppervlaktewater 70701OW-1

Parameter	Meetwaarde	Eenheid
Zuurgraad	7,1	
Geleidbaarheid stabiel	2430	μ S/cm
Temperatuur	7,4	$^{\circ}$ C

Tabel 3.12: Analyse oppervlaktewater 70701OW-1

Parameter	Meetwaarde	Eenheid
Datum monstername	2/27/2014	
Ammonium	0,1	mg/l
Ammonium (als N)	0,1	mg N/l
Arseen [As]	3,6	μ g/l
BZV-5	3,5	mg O2/l
Chloride	440	mg/l
CZV	45	mg/l
Droogrest onopgeloste bestanddelen	10	mg/l
Fosfaat (als P2O5)	1,50	mg P2O5/l
Fosfaat (als PO4)	2,10	mg PO4/l

Fosfor [P]	0,680	mg/l
IJzer [Fe]	0,3	mg/l
Stikstof (N; vlg. Kjeldahl)	1,4	mg/l
Sulfaat (als SO ₄)	310	mg SO ₄ /l
Sulfaat (opgelost, als S)	100,0	mg S/L
Zuurstof [O]	18,0	mg O ₂ /l

Tabel 3.13: Maaiveldhoogten

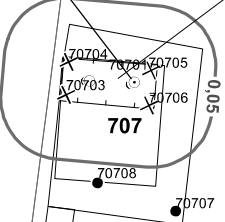
X-coördinaat	Y-coördinaat	Maaiveldniveau in m NAP
238279.807	593910.074	-0.22
238228.622	593899.97	-0.277
238179.311	593889.667	-0.396
238132.832	593880.205	-0.367
238084.393	593870.329	-0.572
238000.405	593882.121	-0.545
238000.405	593882.121	-0.545
238007.234	593860.855	-0.456
238017.706	593852.224	-0.431
238001.988	593848.004	-0.547
237992.38	593887.94	-0.525
238009.052	593892.819	-0.425
238053.877	593922.547	-0.465
238053.759	593881.427	-0.397



70701
4,0-5,0
Cl: 260
As: <1,5
Fe: 2,9
CZV: 18
KjN: 5,8
DR: 730
PO4: 6,4
EC: 2520
pH: 7,58

locatie: 707
GHG
Freatisch
Debiet: 0,9
Volume: 580
WVP
Debiet: 41,2
Volume: 27682
GLG
Freatisch
Debiet: 0,2
Volume: 130
WVP
Debiet: 23,6
Volume: 15884

707-OW
Cl: 440
As: 3,6
Fe: 0,34
CZV: 45
KjN: 1,4
DR: 9,5
PO4: 2,1
EC: 2430
pH: 7,1



Verklaring

- Werkterrein + bouwwegen
- Bouwput
- Masten
- Locatie sondering incl. nummer
- Locatie boring tot 0,50 m-mv
- Locatie boring tot 1,20 m-mv
- Locatie boring tot 4,00 m-mv
- Locatie boring + peilbuis
- Locatie oppervlaktewater monster

- Verlagingscontouren (GHG)**
- Verlagung 0,05 m freatisch
 - Verlagung 0,05 m WVP
- Verlagingscontouren (GLG)**
- Verlagung 0,05 m freatisch
 - Verlagung 0,05 m WVP
- Verklaring labels**
- Gegevens locatie
 - Analyseresultaten grondwater

- Verklaring analysesresultaten:**
- Cl :Chloride (in mg/l)
 - As :Arseen (in µg/l)
 - Fe :IJzer (in mg/l)
 - CZV :Chemisch zuurstof verbruik (in mg O₂/l)
 - KjN :Stikstof volgens Kjeldahl (in mg/l)
 - DR :Droogrest onopgeloste bestanddelen (in mg/l)
 - PO4 :Fosfaat (mg/l)
 - pH :Zuurgraad
 - EC :Elektrische geleidbaarheid (µS/cm)
- Eenheden Kruisingen en Strekkingen:**
- Debiten (Q) (in m³ / uur)
 - Volumes (V) (in m³)
- Afkortingen
SB: Spanningsbemaaling

TITEL					
Waterinformatiekaart mast : 707					
Noord - West 380 kV					
STATUS	BIJHOUDELIJK DOOR	AFD.	PAR.	OPDRACHTGEVER	
	I. Dims			TenneT	
	GECONTROLEERD DOOR	AFD.	PAR.	OMSCHRIJVING VERLEGING	BIJHOUDELIJK DOOR
	E. Aijzenhof				ARCADIS
	VOORAFKORTING	AFD.	PAR.	SCHAAL	DATE VAN UITGAVE
	M. van Driel			1:2500	17.12.2014
				SCHRIJFNUMMER	BLAD NR.
			A3	Mast nr. 707	0

Locatie VKA versie 2.5
Bouwwegen VKA versie 2.5.1

4 Grondmechanisch onderzoek

Verantwoording

Titel: Grondmechanisch onderzoek: project: Noord-West 380 kV
deelgebied 1
mastnummer 707

Projectnummer: 000.144

Referentienummer: 6012-0102-000.R707

Revisie: 1

Datum: 07-10-2013

Auteur(s): G.Hofstede
E-mail adres: b.bosman@fugro.nl

Gecontroleerd door: B. Bosman, teamleider sonderingen
Paraaf gecontroleerd: BB

Goedgekeurd door: W.H.J. van der Velden, projectleider
Paraaf goedgekeurd: WHV

Contact: B. Bosman, teamleider sonderingen

INHOUDSOPGAVE

- 4.1. Inleiding
 - 4.2. Uitzetten en waterpassen
 - 4.3. Sonderen
 - 4.4. Onderzoekresultaten
- Bijlagen

4.1. Inleiding

Ten behoeve van het funderingsontwerp en de omgevingsvergunning voor de bouw van de mast zijn er gegevens verzameld van de bodemopbouw. De resultaten zijn in dit hoofdstuk beschreven.

Ter plaatse van de mastlocatie zijn de volgende veldwerkzaamheden uitgevoerd:

- 4 sonderingen met meting van plaatselijke wrijvingsweerstand tot 40 m -mv [of maximale reactiekracht], waarvan 1 sondering met meting van de waterspanning.

De sonderingen DKM707-1 t/m 4 hebben niet de beoogde diepte van 40 m –mv gehaald; op een mindere diepte is de maximale reactiekracht van de sondeertruck - t.w. 16 ton (standaard conus) en 1,5 ton (bolconus) - bereikt.

4.2. Uitzetten en waterpassen

De onderzoeklocaties zijn door Fugro GeoServices B.V. uitvoering uitgezet en gewaterpast, waarbij de locaties zijn gemeten met behulp van GPS-RTK en zijn weergegeven ten opzichte van RD/NAP. De onderzoekslocaties zijn weergegeven op de situatietekening.

De coördinaten van de onderzochte punten zijn onderaan de sondeergrafieken en in onderstaande tabel weergegeven.

	X-coördinaat	Y-coördinaat	Maaiveldniveau (NAP)
DKM707-1	238005.1	593858.5	-0.51
DKM707-2	238010.9	593860.1	-0.45
DKM707-3	238005.1	593881.6	-0.51
DKMP707-4	237999.3	593880.1	-0.53

De hoogtebepaling van de onderzoekslocaties in het terrein is uitgevoerd met als doel de bodemopbouw te refereren aan een vaste referentiehoogte. De gerapporteerde hoogtes zijn niet geschikt voor andere doeleinden dan dit onderzoek.

Voor een verklaring van de op de situatietekening gebruikte tekens en symbolen wordt verwezen naar de bijlage "Legenda Terreinproeven en Grondsoorten".

4.3. Sonderen

De sonderingen zijn uitgevoerd met de elektrische Fugro-kleefmantelconus conform norm NEN-EN-ISO 22476-1, toepassingsklasse 3. Een beschrijving van de gevolgde meet- en registratiemethode is gegeven in de bijlage "Continu Elektrisch Sonderen". De conus is voorzien van een hellingmeter. In de sondeergrafieken is de diepte gecorrigeerd voor de gemeten afwijking van de verticaal.

Op de grafieken van de sonderingen is het wrijvingsgetal weergegeven. Dit is de verhouding tussen de plaatselijke wrijvingsweerstand en de conusweerstand. Empirisch is vastgesteld dat het wrijvingsgetal een nauwe relatie heeft met de grondsoort, zodat een goede indicatie van de laagopbouw is verkregen.

De sonderingen zijn uitgewerkt met een interpretatie van het wrijvingsgetal voor identificatie van de bodemlagen. De identificatie van de bodemlagen is uitgevoerd volgens Robertson (1990), die door Fugro is aangepast aan de Nederlandse omstandigheden. Voor achtergronden en beperkingen wordt verwezen naar de bijlage "Continu Elektrisch Sonderen". De identificatie is indicatief en alleen geldig voor lagen onder de grondwaterstand. De resultaten dienen te worden geverifieerd met boringen of geologische informatie.

Op de sondeergrafiek waarop het resultaat van de meting van de waterspanning is gepresenteerd, is ook de waterspanningsindex gegeven. Dit is de verhouding tussen de waterspanning en de conusweerstand. In het algemeen kan worden gesteld dat een hoge index een minder goed water doorlatende laag weergeeft. Voor de interpretatie van de waterspanningssonderingen verwijzen wij naar

de bijlage "Continu Elektrisch Sonderen".

4.4. Onderzoeksresultaten

De onderzoeksresultaten zijn opgenomen in de volgende bijlagen:

Bijlage: 6012-0102-000-707

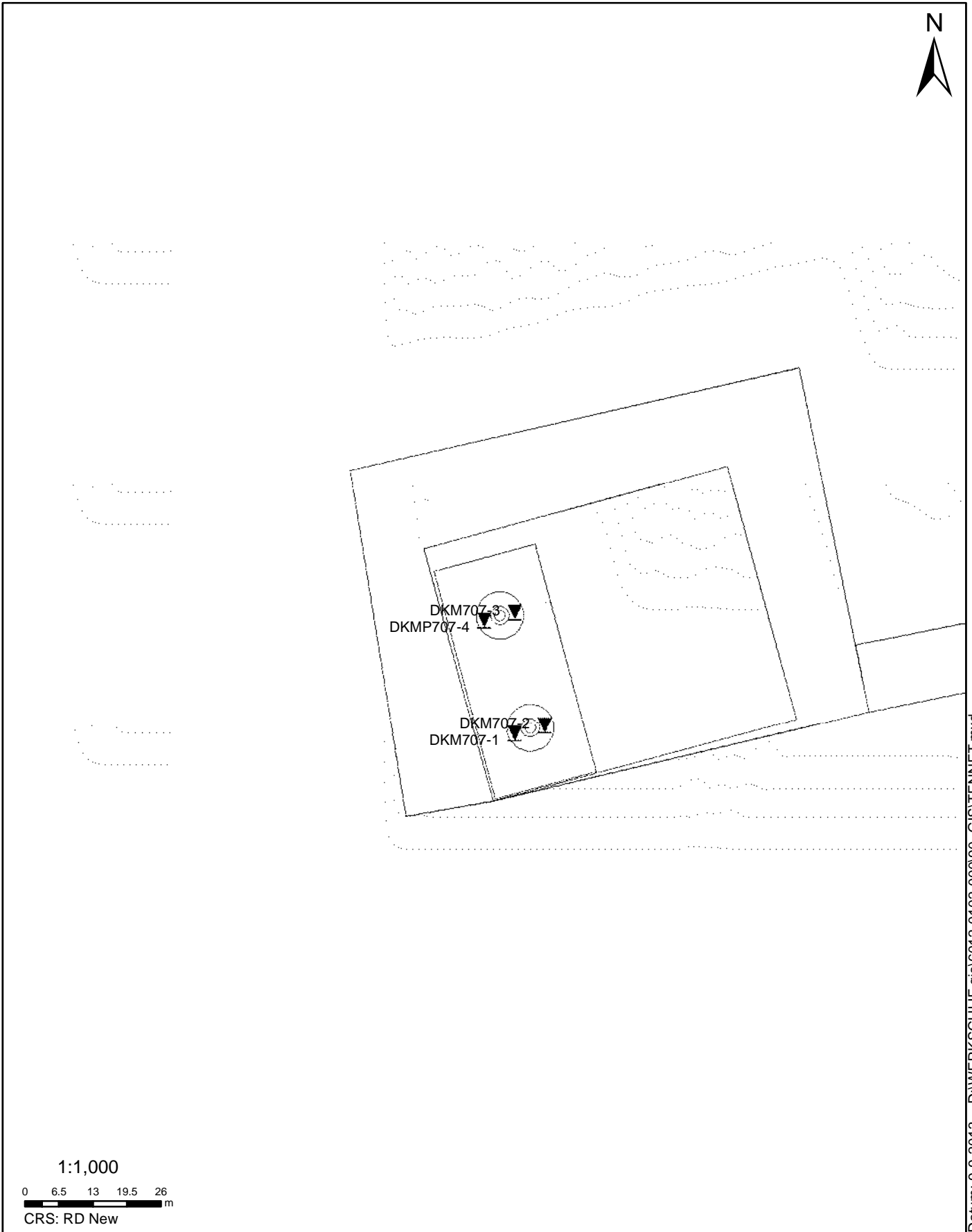
Situatie inclusief onderzoekslocaties

Bijlage: DKM707-1 t/m DKMP707-4

Sonderingen

"Legenda Terreinproeven en Grondsoorten"

"Continu Elektrisch Sonderen"



SITUATIE

NOORD - WEST 380

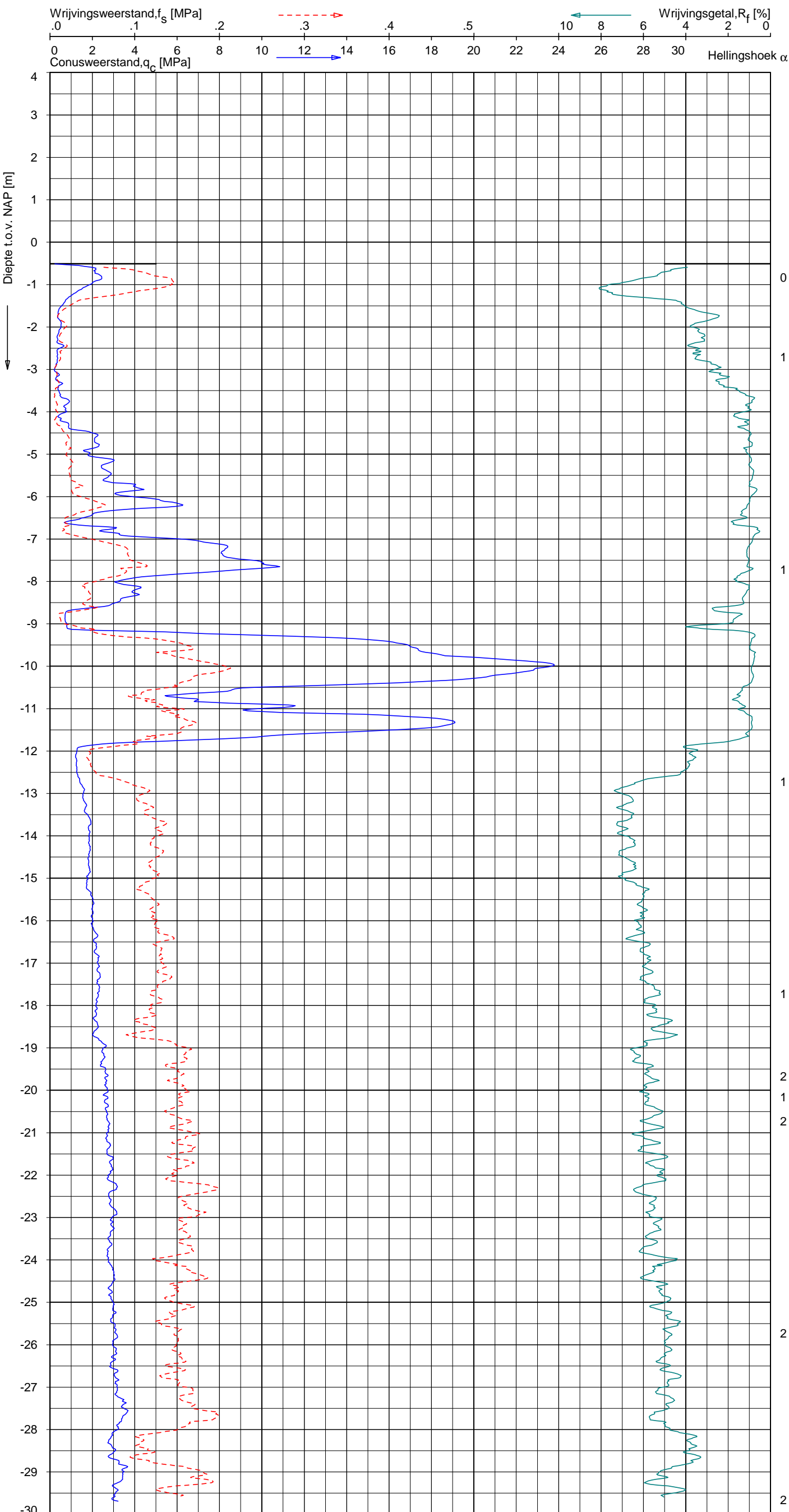
Opdr.nr.: 6012-0102-000

Bijlage : 707

UNIPLOT 05.22.nl / QcfClass-N3.cmd / 2013-08-29 13:39:01

6012-0102-000

DKM707-1 - 1



Indicatieve bodembeschrijving
 Automatisch gegenereerd uit data van de sondering, geldig onder grondwaterpeil (Robertson 1990, NL corr.)



Opg. : RNB d.d. 21-aug-2013 Coord.: X=238005.1 m Y= 593858.5 m Systeem: RD Sondering volgens norm NEN-EN-ISO 22476-1
 Get. : NIKKELSJ d.d. 29-aug-2013 MV = NAP -0.51 m Conus: F7.5CKE2HA/B 1701-2562 Toepassingsklasse 3. Test type TE1
 Conustype: A_c = 1500 mm²; A_s = 19956mm²



SONDERING MET PLAATSELIJKE KLEEFMETING

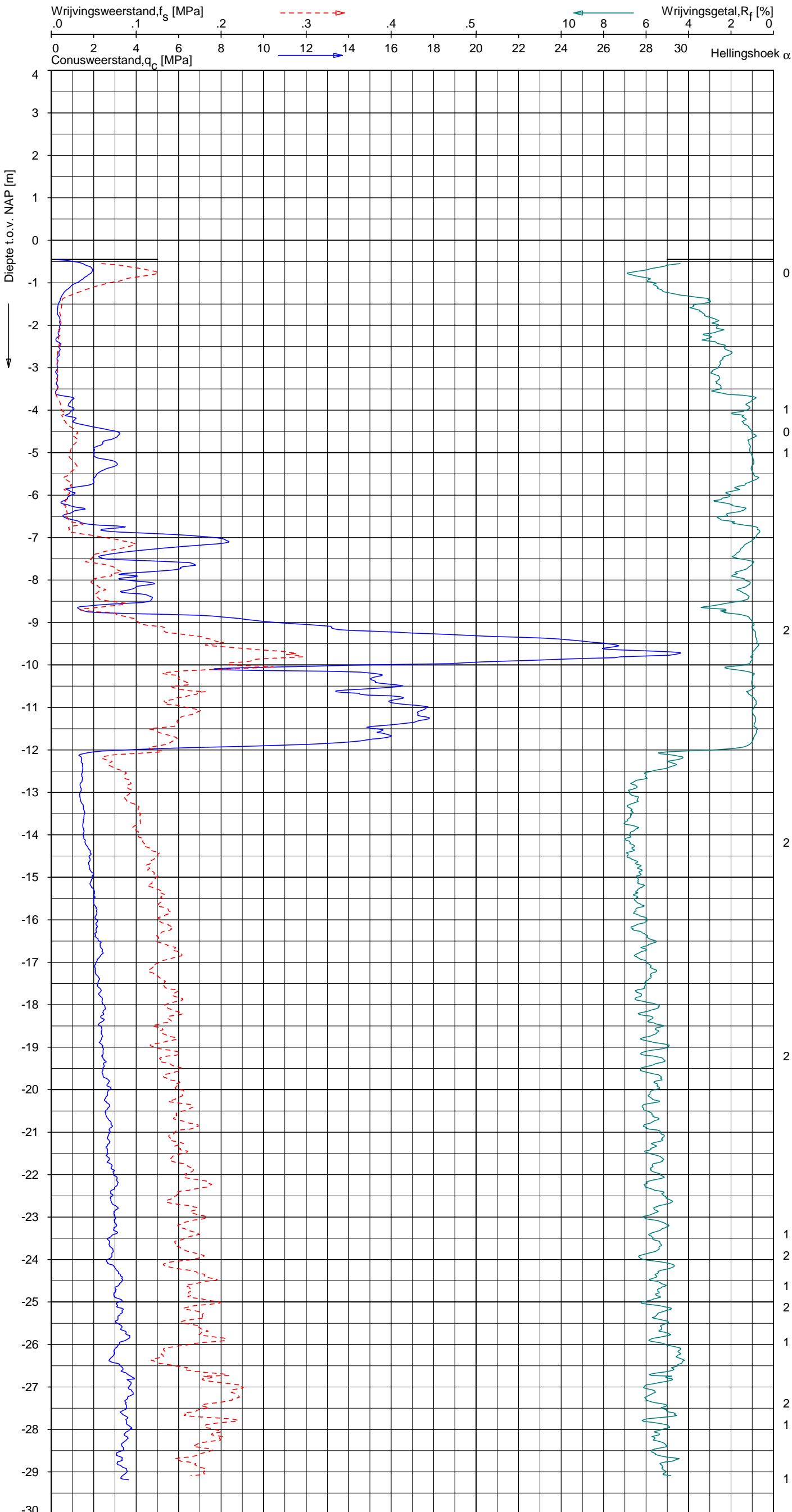
NOORD-WEST 380

Opdr. 6012-0102-000
 Sond. DKM707-1

UNIPLOT 05.22.nl / QcfClass-N3.cmd / 2013-08-29 13:39:04

6012-0102-000

DKM707-2 - 1



Indicatieve bodembeschrijving
 Automatisch gegenereerd uit data van de sondering, geldig onder grondwaterpeil (Robertson 1990, NL corr.)



Opg. : RNB d.d. 21-aug-2013 Coord.: X=238010.9m Y= 593860.1m Systeem: RD Sondering volgens norm NEN-EN-ISO 22476-1
 Get. : NIKKELSJ d.d. 29-aug-2013 MV = NAP -0.45m Conus: F7.5CKE2H/A/B 1701-2562 Toepassingsklasse 3. Test type TE1
 Conustype: A_c = 1500 mm²; A_s = 19956 mm²



SONDERING MET PLAATSELIJKE KLEEFMETING

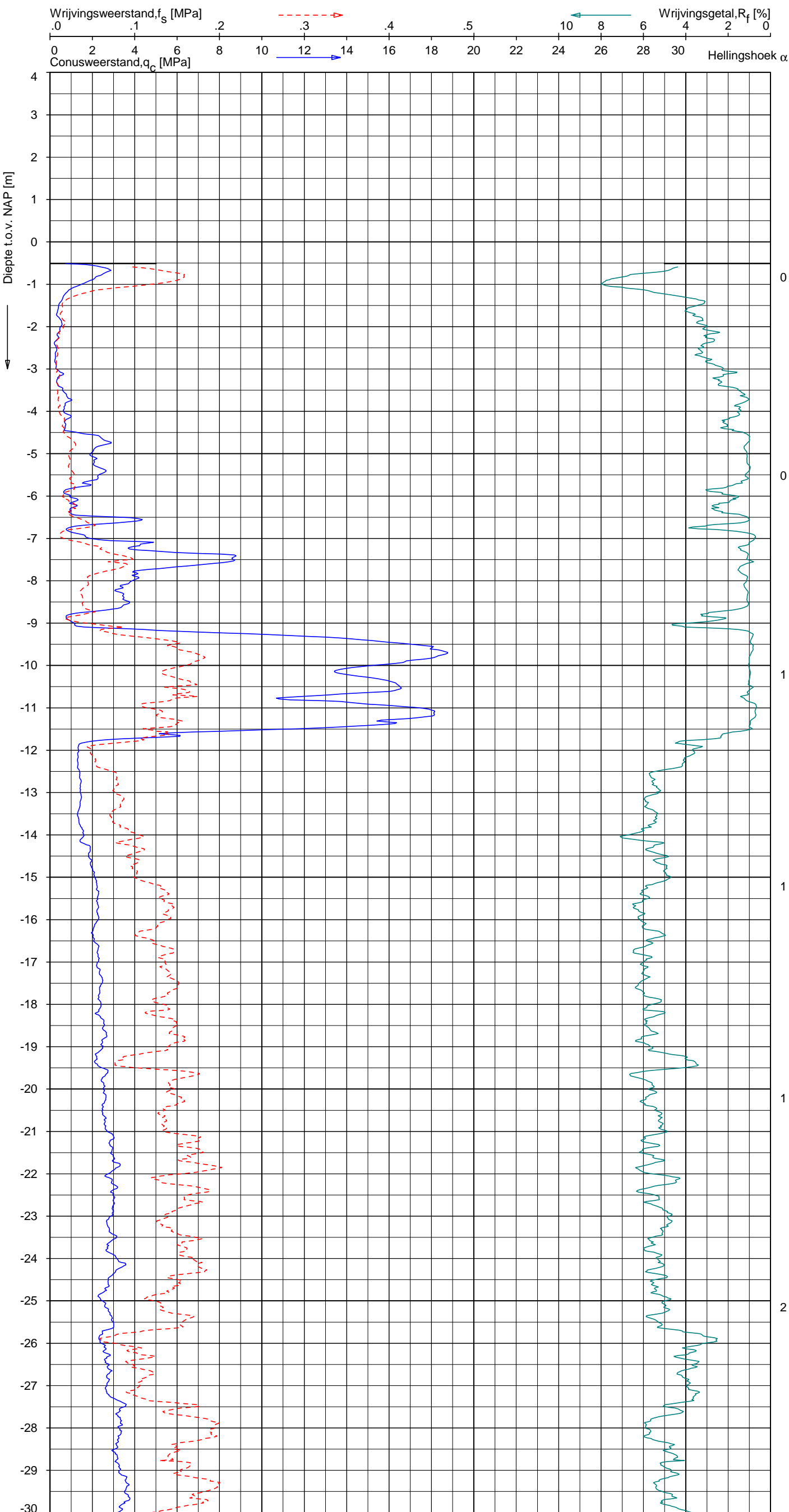
NOORD-WEST 380

Opdr. 6012-0102-000
 Sondr. DKM707-2

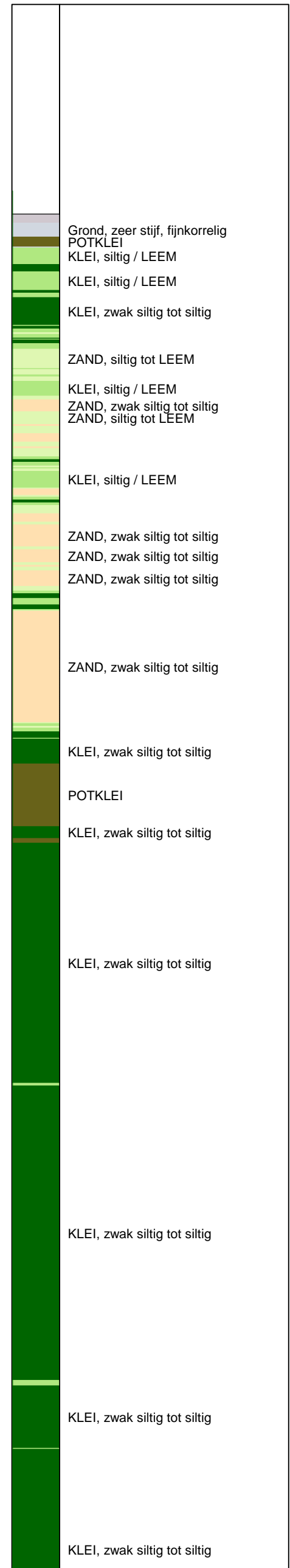
UNIPLOT 05.22.nl / QcfClass-N3.cmd / 2013-08-29 13:39:07

6012-0102-000

DKM707-3 - 1



Indicatieve bodembeschrijving
 Automatisch gegenereerd uit data van de sondering, geldig onder grondwaterpeil (Robertson 1990, NL corr.)



Opg. : RNB d.d. 21-aug-2013 Coord.: X=238005.1 m Y= 593881.6 m Systeem: RD Sondering volgens norm NEN-EN-ISO 22476-1
 Get. : NIKKELSJ d.d. 29-aug-2013 MV = NAP -0.51 m Conus: F7.5CKE2HA/B 1701-2562 Toepassingsklasse 3. Test type TE1
 Conustype: A_c = 1500 mm²; A_s = 19956mm²



SONDERING MET PLAATSELIJKE KLEEFMETING

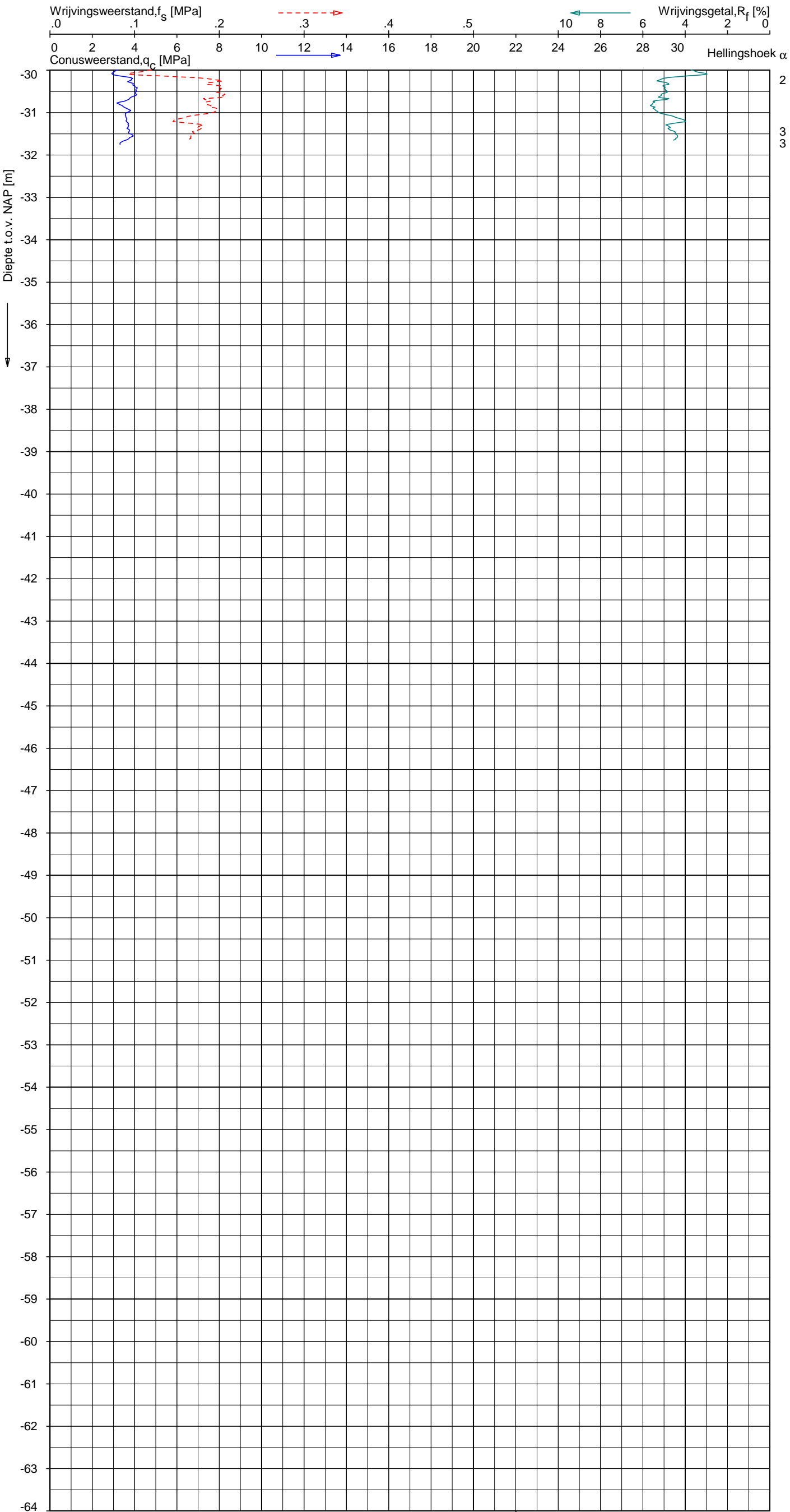
NOORD-WEST 380

Opdr. 6012-0102-000
 Sond. DKM707-3

UNIPLOT 05.22.nl / QcfClass-N3.cmd / 2013-08-29 13:39:08

6012-0102-000

DKM707-3 - 2



Indicatieve bodembeschrijving
 Automatisch gegenereerd uit data van de sondering, geldig onder grondwaterpeil (Robertson 1990, NL corr.)

	KLEI, zwak siltig tot siltig

Opg.: RNB d.d. 21-aug-2013 Coord.: X=238005.1 m Y= 593881.6 m Systeem: RD Sondering volgens norm NEN-EN-ISO 22476-1
 Get.: NIKKELSJ d.d. 29-aug-2013 MV = NAP -0.51 m Conus: F7.5CKE2HA/B 1701-2562 Toepassingsklasse 3. Test type TE1
 Conustype: $A_c = 1500 \text{ mm}^2$; $A_s = 19956 \text{ mm}^2$

SONDERING MET PLAATSELIJKE KLEEFMETING

NOORD-WEST 380

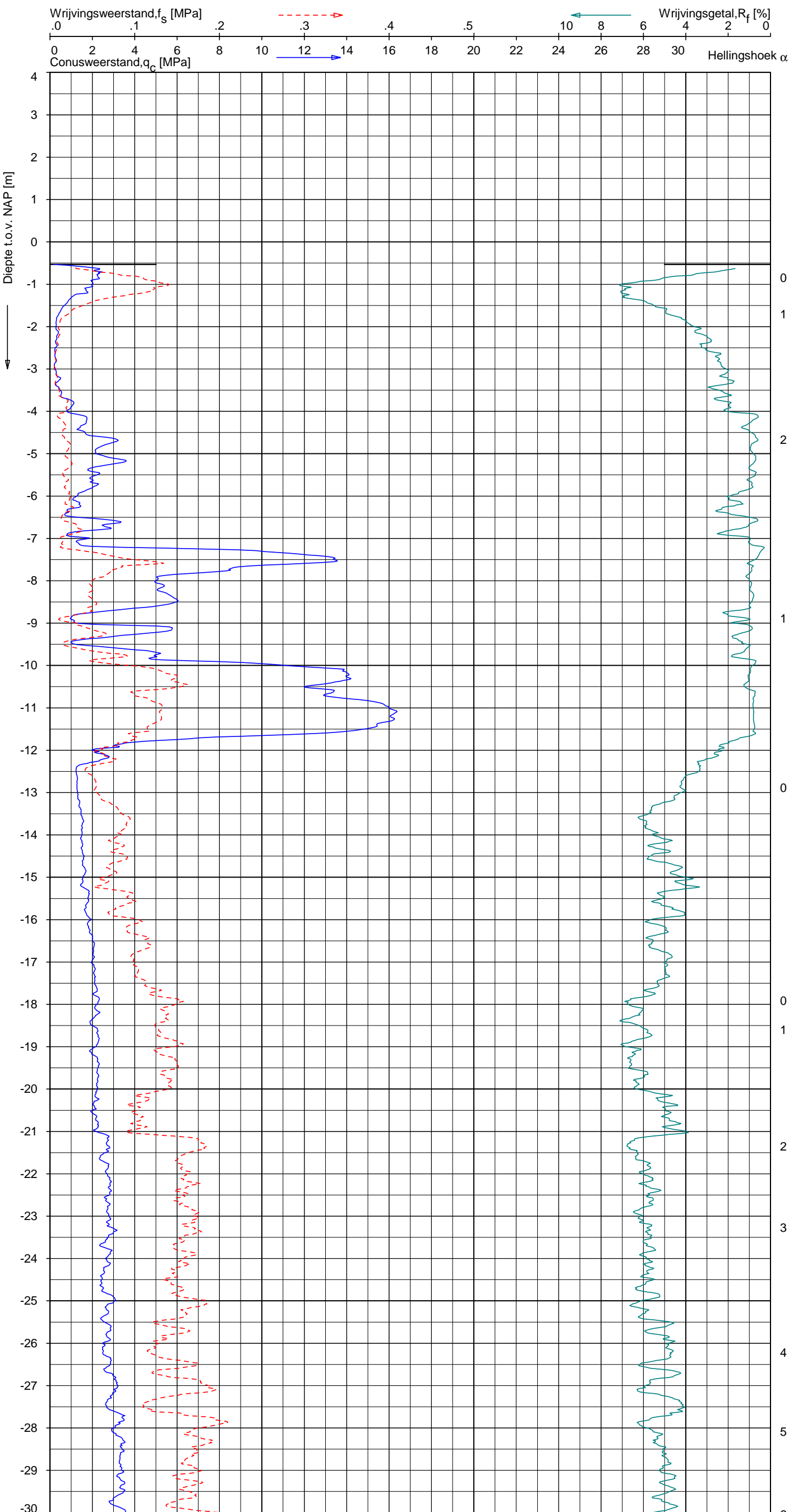
Opdr. 6012-0102-000
 Sond. DKM707-3



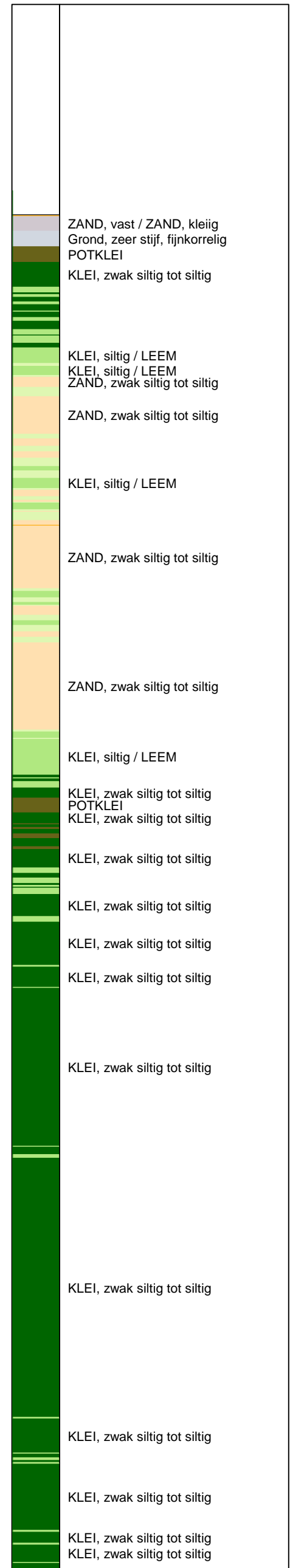
UNIPLOT 05.22.nl / QcfClass-N3.cmd / 2013-08-29 13:39:11

6012-0102-000

DKMP707-4 - 1



Indicatieve bodembeschrijving
 Automatisch gegenereerd uit data van de sondering, geldig onder grondwaterpeil (Robertson 1990, NL corr.)



Opg. : RNB d.d. 21-aug-2013 Coord.: X=237999.3m Y=593880.1m Systeem: RD Sondering volgens norm NEN-EN-ISO 22476-1
 Get. : NIKKELSJ d.d. 29-aug-2013 MV = NAP -0.53m Conus: F7.5CKE2HAW₁/B P1 1701-2033 Toepassingsklasse 3. Test type TE1
 Conustype: A_c = 1500mm²; A_s = 19956mm²



SONDERING MET PLAATSELIJKE KLEEFMETING

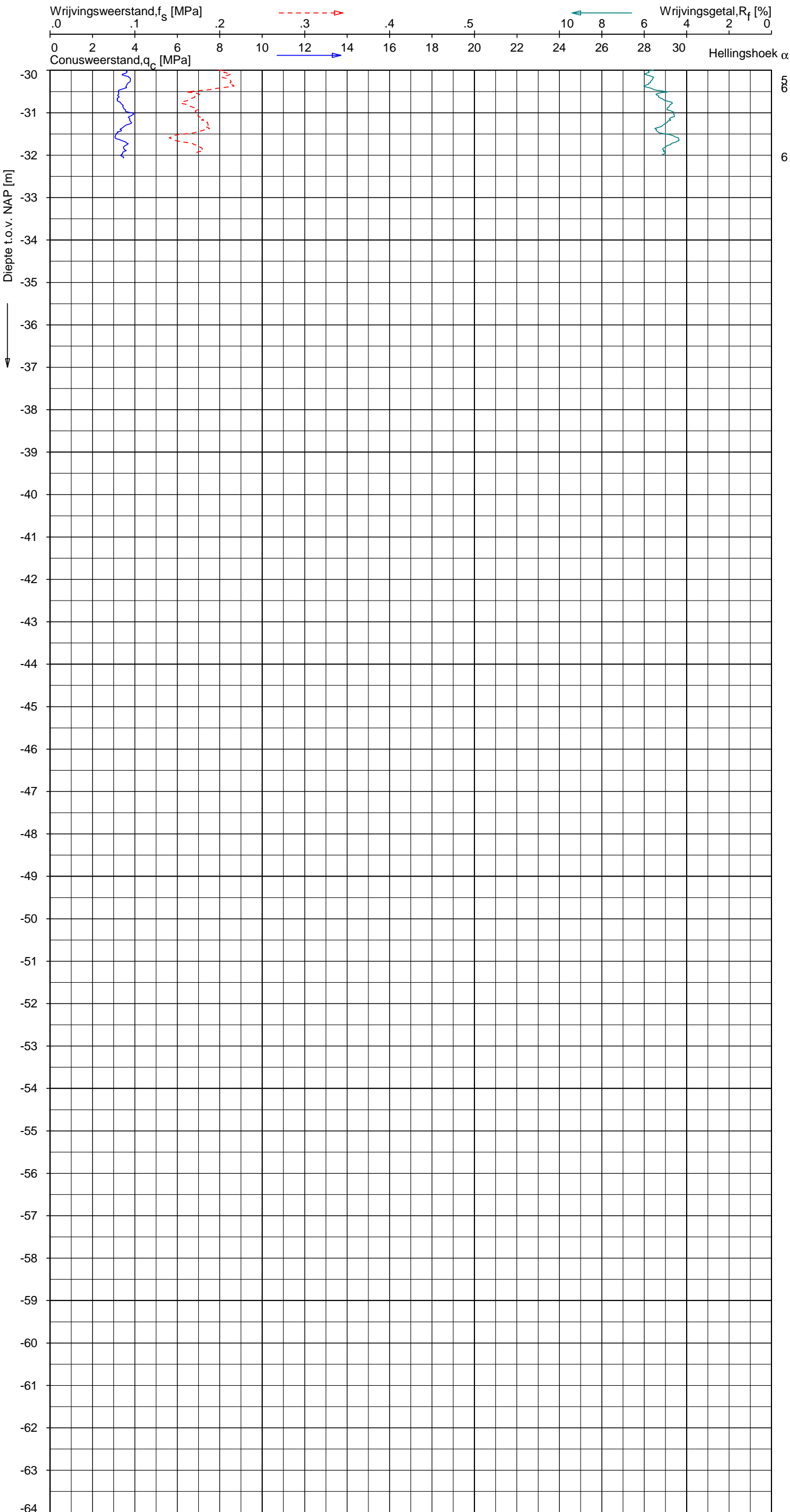
NOORD-WEST 380

Opdr. 6012-0102-000
 Sond. DKMP707-4

UNIPLOT 05.22.nl / QcFClass-N3.cmd / 2013-08-29 13:39:11

6012-0102-000

DKMP707-4 - 2



Indicatieve bodembeschrijving
 Automatisch gegenereerd uit data van de sondering, geldig onder grondwaterpeil (Robertson 1990, NL corr.)

	KLEI, zwak siltig tot siltig
	KLEI, zwak siltig tot siltig
	KLEI, zwak siltig tot siltig

Opg. : RNB d.d. 21-aug-2013 Coord.: X=237999.3m Y= 593880.1m Systeem: RD Sondering volgens norm NEN-EN-ISO 22476-1
 Get. : NIKKELSJ d.d. 29-aug-2013 MV = NAP -0.53m Conus: F7.5CKE2HAW₁/B P1 1701-2033 Toepassingsklasse 3. Test type TE1
 Conustype: $A_c = 1500 \text{ mm}^2$; $A_s = 19956 \text{ mm}^2$



SONDERING MET PLAATSELIJKE KLEEFMETING

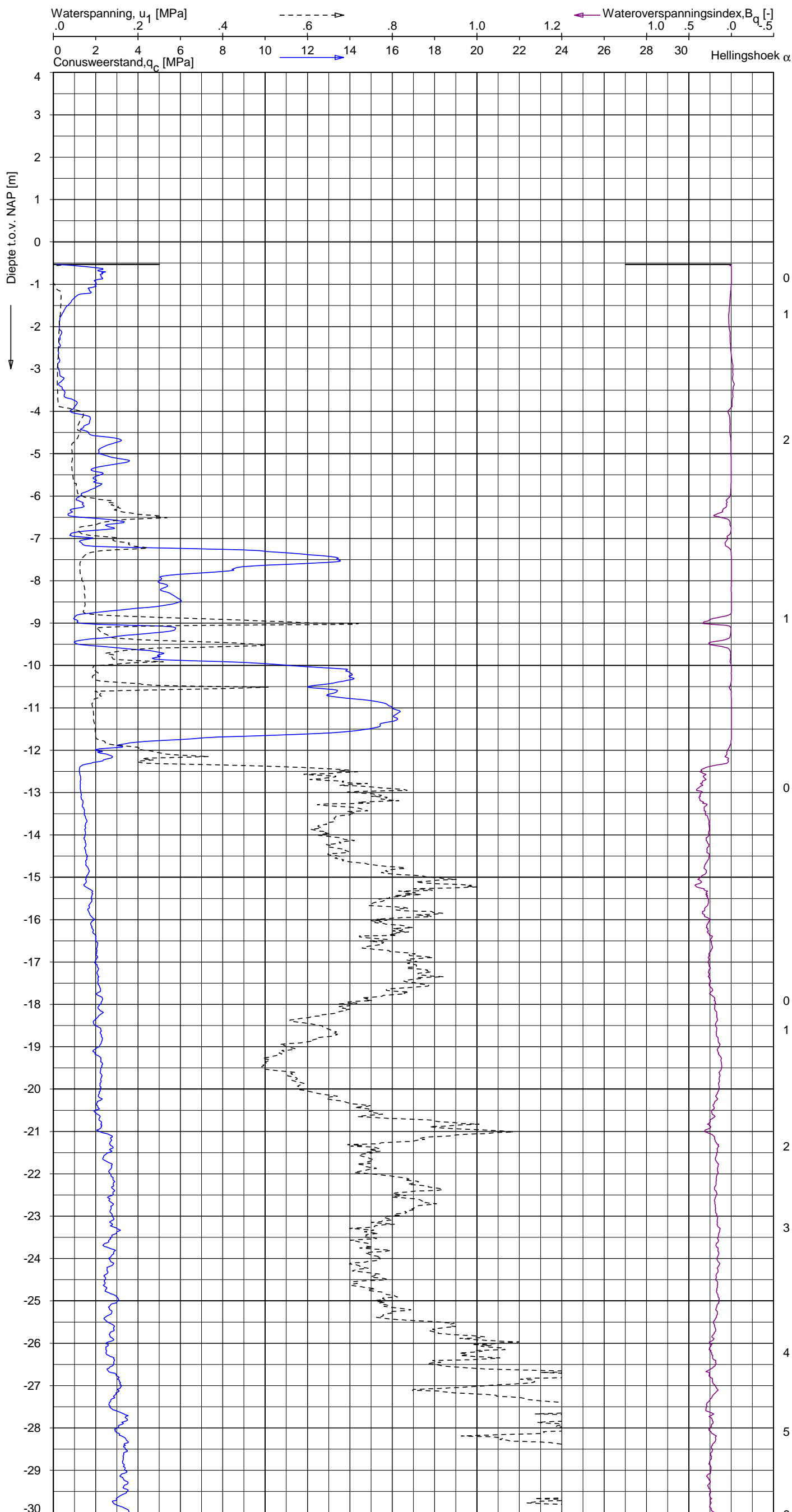
NOORD-WEST 380

Opdr. 6012-0102-000
 Sond. DKMP707-4

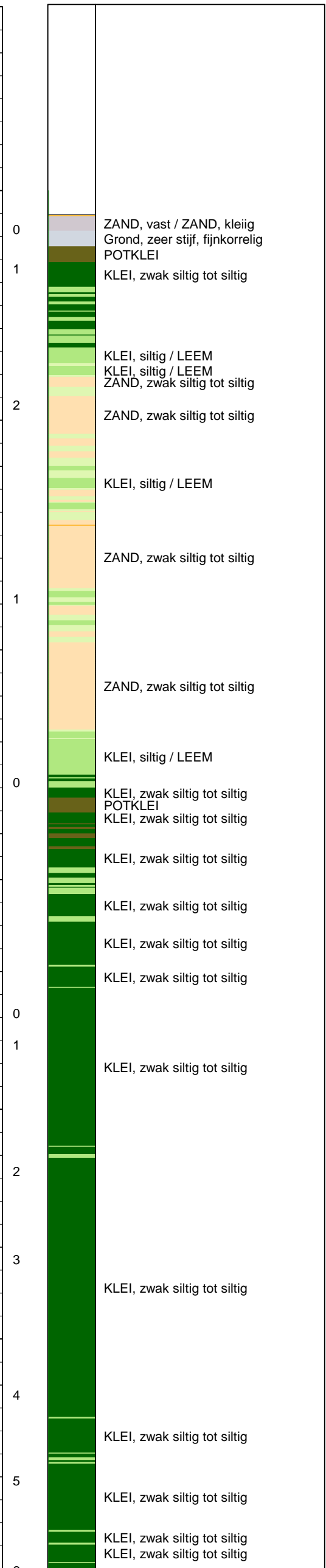
UNIPLOT 05.22.nl / QcU1Class-N3.cmd / 2013-08-29 13:41:02

6012-0102-000

DKMP707-4 - 1



Indicatieve bodembeschrijving
 Automatisch gegenereerd uit data van de sondering, geldig onder grondwaterpeil (Robertson 1990, NL corr.)



Opg. : RNB d.d. 21-aug-2013 Coord.: X=237999.3m Y=593880.1m Systeem: RD
 Get. : NIKKELSJ d.d. 29-aug-2013 MV = NAP -0.53m Conus: F7.5CKE2HAW₁/B P1 1701-2033
 Sondering volgens norm NEN-EN-ISO 22476-1 Toepassingsklasse 3. Test type TE1
 Conustype: $A_c = 1500 \text{ mm}^2$; $A_s = 19956 \text{ mm}^2$



SONDERING MET WATERSPANNINGSMETING

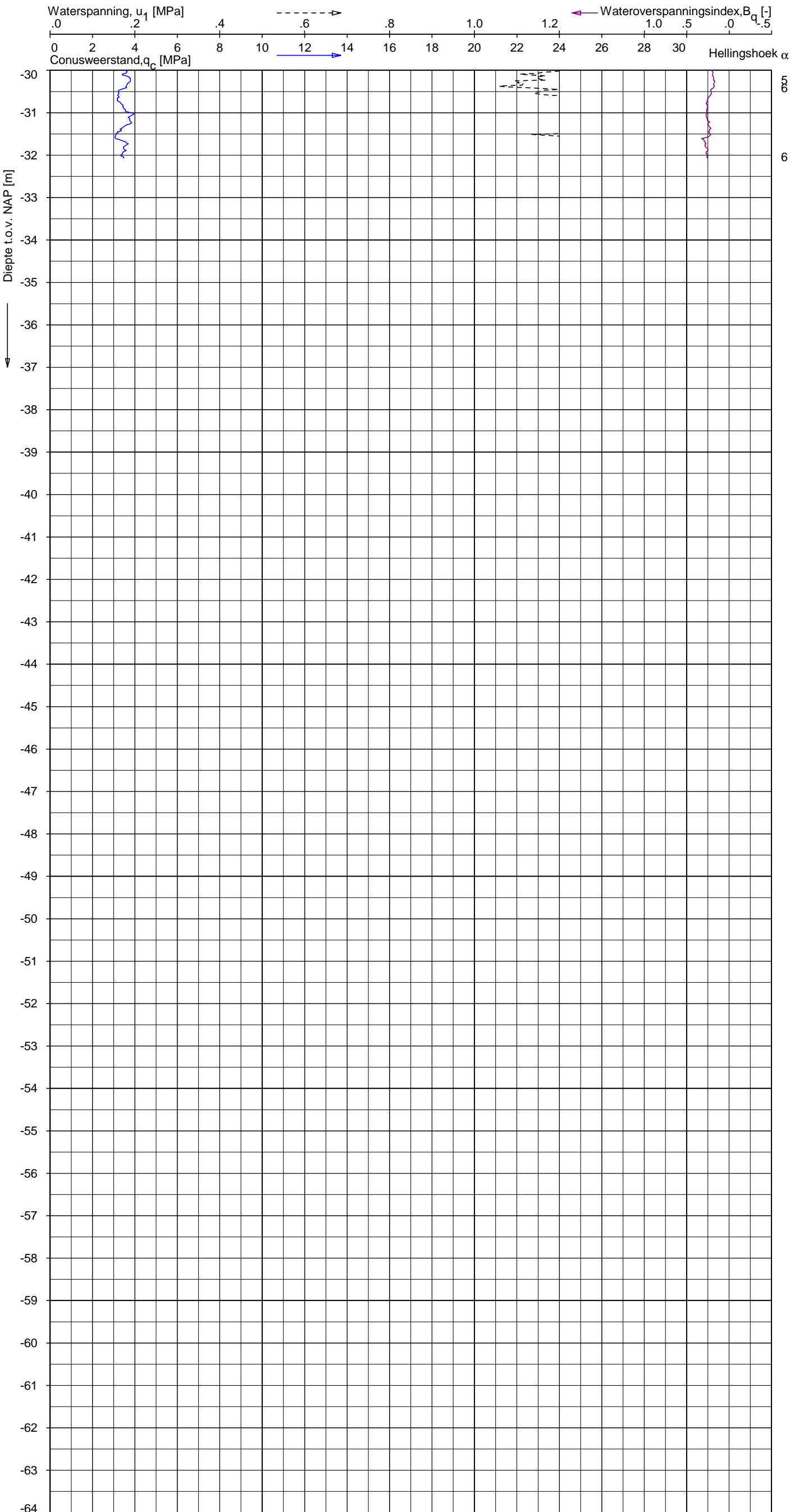
NOORD-WEST 380

Opdr. 6012-0102-000
 Sond. DKMP707-4

UNIPLOT 05.22.nl / QcU1Class-N3.cmd / 2013-08-29 13:41:02

6012-0102-000

DKMP707-4 - 2



Indicatieve bodembeschrijving
 Automatisch gegenereerd uit data van de sondering, geldig onder grondwaterpeil (Robertson 1990, NL corr.)

	KLEI, zwak siltig tot siltig
	KLEI, zwak siltig tot siltig
	KLEI, zwak siltig tot siltig

Opg. : RNB d.d. 21-aug-2013 Coord.: X=237999.3m Y=593880.1m Systeem: RD Sondering volgens norm NEN-EN-ISO 22476-1
 Get. : NIKKELSJ d.d. 29-aug-2013 MV = NAP -0.53m Conus: F7.5CKE2HAW₁/B P1 1701-2033 Toepassingsklasse 3. Test type TE1
 Conustype: $A_c = 1500 \text{ mm}^2$; $A_s = 19956 \text{ mm}^2$



SONDERING MET WATERSPANNINGSMETING

NOORD-WEST 380

Opdr. 6012-0102-000
 Sond. DKMP707-4

LEGENDA TERREINPROEVEN EN GRONDSOORTEN

BORINGEN / PEILBUIZEN

	mechanische boring (B)
	handboring (HB)
	niet uitgevoerde boring
	niet uitgevoerde handboring
	boring met peilbuis
	boring met peilbuis, ondiep en diep filter
	boring met peilbuis, ondiep, middeldiep en diep filter
	handboring met peilbuis
	hellingmeterbuis (HMB)
	gedrukte peilbuis (PB) / minifilter (MF)
	boring derden
	boring derden met peilbuis

SONDERINGEN

	diep-/diepzware sondering
	middelzware sondering
	diep-/diepzware sondering met plaatselijke kleefmeting
	middelzware sondering met plaatselijke kleefmeting
	slagsondering
	niet uitgevoerde sondering
	waterspanningsmeter (WSM)
	sondering derden
	sondering derden met plaatselijke kleefmeting

Type sonderingen

M	middelzware sondering
D	diepsondering
DZ	diepzware sondering
S	slagsondering

Toegevoegde metingen

KM	meting van de plaatselijke kleef
P	meting van waterspanning
M	meting van de magnetische veldsterkte
G	meting van de geleidbaarheid
S	meting van de schuifgolfsnelheid (seismische meting)
T	meting van de temperatuur

LEGENDA / TERMINOLOGIE

grind

	Grind, siltig
	Grind, zwak zandig
	Grind, matig zandig
	Grind, sterk zandig
	Grind, uiterst zandig

zand

	Zand, kleilig
	Zand, zwak siltig
	Zand, matig siltig
	Zand, sterk siltig
	Zand, uiterst siltig

veen

	Veen, mineraalarm
	Veen, zwak kleilig
	Veen, sterk kleilig
	Veen, zwak zandig
	Veen, sterk zandig

klei

	Klei, zwak siltig
	Klei, matig siltig
	Klei, sterk siltig
	Klei, uiterst siltig
	Klei, zwak zandig
	Klei, matig zandig
	Klei, sterk zandig

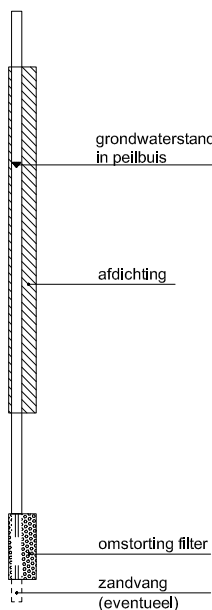
leem

	Leem, zwak zandig
	Leem, sterk zandig

Overige toevoegingen

	zwak humeus
	matig humeus
	sterk humeus
	zwak grindig
	matig grindig
	sterk grindig

Peilbuis



Monsters

	geroerd monster
	ongeroerd monster

Overig

	gemiddeld hoogste grondwaterstand
	grondwaterstand
	gemiddeld laagste grondwaterstand
	slib
	verharding / kern / asfalt
	puin

CONTINU ELEKTRISCH SONDEREN

Meettechniek

De standaard bij Fugro toegepaste conus is de “elektrische kleefmantelconus”, waarmee de conusweerstand, de plaatselijke wrijvingsweerstand en de helling gelijktijdig worden gemeten. Sinds februari 2013 is de nieuwe norm *NEN-EN-ISO 22476-1:2012/C1:2013 Geotechnisch onderzoek en beproeving - Veldproeven - Deel 1: Elektrische sondering met en zonder waterspanningsmeting* van toepassing als vervanging van NEN 5140, die is terug getrokken. In NEN 9997-1 wordt echter nog wel verwezen naar NEN 5140.

Bij het uitvoeren van een sondering conform *NEN-EN-ISO 22476-1:2012/C1:2013* wordt de puntweerstand gemeten, die moet worden overwonnen om een conus met een tophoek van 60° en een basisoppervlak van 1000 mm^2 met een constante snelheid van ca 20 mm/s in de bodem te drukken. Voor de meting van de wrijvingsweerstand is een mantel met een oppervlak van 15000 mm^2 boven de punt aangebracht. De druk op de conuspunt (conusweerstand in MPa) en de wrijving langs de kleefmantel (plaatselijke wrijvingsweerstand in MPa) worden door rekstroken in de conus continu digitaal gemeten. Volgens *NEN-EN-ISO 22476-1* mag het basisoppervlak van de conus tussen 500 en 2000 mm^2 variëren zonder dat correctiefactoren op de meetresultaten moeten worden toegepast. Fugro sonderingen worden standaard uitgevoerd met een sondeerconus met een basisoppervlak van 1500 mm^2 en een manteloppervlak van 20000 mm^2 .

Veelal wordt gebruik gemaakt van een conus met een korter cilindrisch deel boven de conuspunt dan in *NEN-EN-ISO 22476-1* vermelde 400 mm voor een standaard conus. Het cilindrische deel vanaf de conuspunt van de standaard door Fugro gebruikte conussen een lengte heeft van 230 mm in plaats van de genormeerde lengte. Onderzoek¹⁾ heeft aangetoond, dat de invloed van de lengte van deze conus op het sondeerresultaat verwaarloosbaar is, terwijl met een kortere conus met minder risico een grotere sondeerdiepte kan worden bereikt.

De meetsignalen worden digitaal naar een elektrische meeteenheid gestuurd en samen met de diepte en de tijd opgeslagen. Definitieve verwerking vindt daarna op kantoor plaats, waarbij de gemeten parameters tegen de diepte in grafiekvorm worden uitgewerkt. Door continue registratie van de gemeten conus- en wrijvingsweerstand wordt een nauwkeurig beeld van de gelaagdheid en de vastheid van de bodem verkregen.

Afwijking van de conus met de verticaal worden continu geregistreerd, waarmee bij de uitwerking de diepte wordt gecorrigeerd en zo een onjuiste diepteaanduiding als gevolg van “scheef sonderen” wordt voorkomen.

Interpretatie van de sonderingen met plaatselijke wrijvingsweerstand

Meting van zowel de conusweerstand q_c als de plaatselijke wrijvingsweerstand f_s maakt het mogelijk het wrijvingsgetal R_f te berekenen. Het wrijvingsgetal wordt gedefinieerd als het quotiënt van de plaatselijke wrijving en de op gelijke diepte gemeten conusweerstand in procenten. Hierbij wordt rekening gehouden met laagscheidingen ter hoogte van de mantel.

Het wrijvingsgetal R_f geeft samen met de conusweerstand q_c een goed beeld van de bodemopbouw *beneden* de grondwaterspiegel. In de onderstaande tabel zijn enige kenmerkende waarden van het wrijvingsgetal aangegeven. *Met nadruk dient te worden gesteld dat deze waarden slechts indicatief zijn en getoetst dienen te worden aan boringen of lokale ervaring en uitsluitend gelden voor de cilindrische elektrische conus.*

grondsoort	wrijvingsgetal in %	grondsoort	Wrijvingsgetal in %
Grind, grof zand	0,2 – 0,6	Klei	3,0 – 5,0
Zand	0,6 – 1,2	Potklei	5,0 – 7,0
Silt, leem, löss	1,2 – 4,0	Veen	5,0 – 10,0

In geroerde grond en in grond boven de grondwaterspiegel kunnen grote afwijkingen ten opzichte van de genoemde waarden voorkomen en gelden deze waarden niet.

¹⁾ Lunne en Powell, A comparison of different sized piezocones in UK clays.

CONTINU ELEKTRISCH SONDEREN

Presentatie sondeergegevens

Sonderingen kunnen worden uitgewerkt met interpretatie van het wrijvingsgetal voor identificatie van de bodemlagen. De identificatie van de bodemlagen is dan uitgevoerd volgens Robertson [1990]², die door Fugro is aangepast aan de Nederlandse omstandigheden. Bij deze interpretatie wordt uitgegaan van de genormaliseerde waarden van de conusweerstand nQ_c en wrijvingsgetal nR_f als ingangspanparameters.

De genormaliseerde waarden van de conusweerstand nQ_c en wrijvingsgetal nR_f worden berekend, uit de gemeten wrijvingsweerstand f_s en conusweerstand q_c , indien mogelijk gecorrigeerd voor de waterspanning en de verticale effectieve - en totale grondspanning volgens de onderstaande formules.

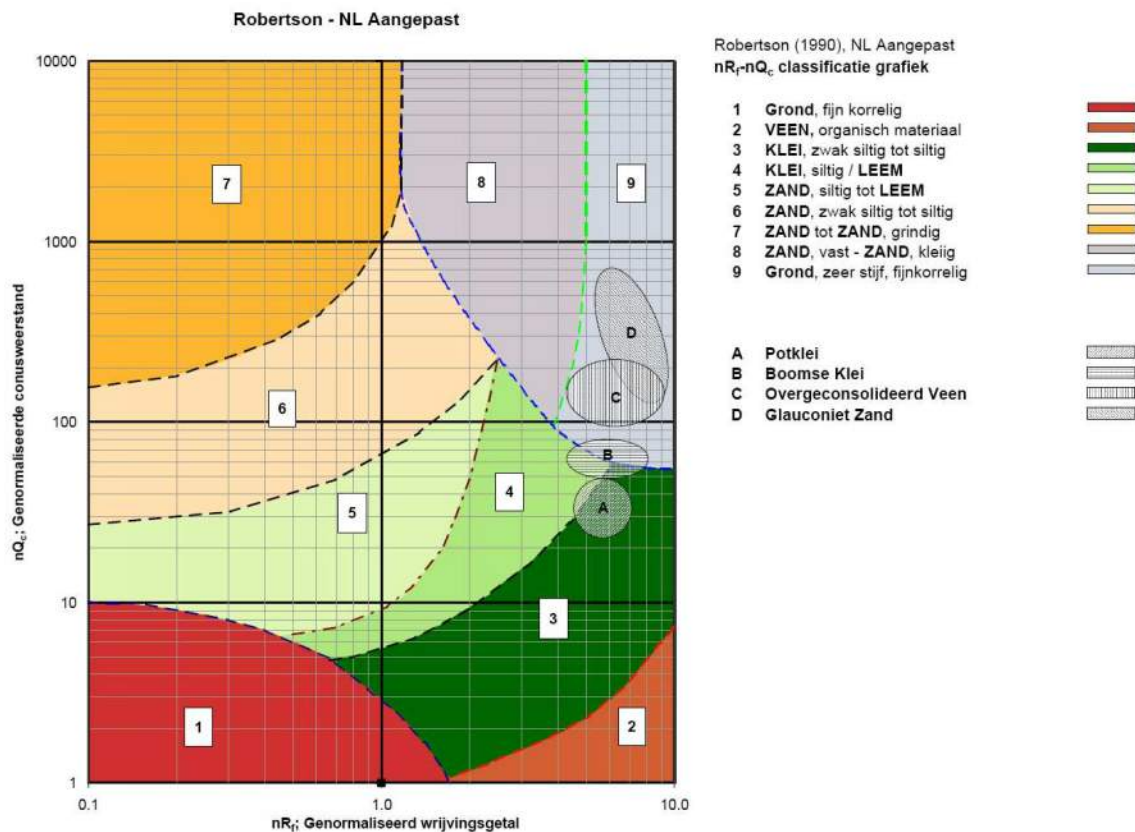
Genormaliseerde conusweerstand:
$$nQ_c = \frac{q_t - \sigma_{v0}}{\sigma'_{v0}}$$

Genormaliseerd wrijvingsgetal:
$$nR_f = \frac{100 \cdot f_s}{q_t - \sigma_{v0}}$$

In geval er geen waterspanning is gemeten, wordt voor q_t de waarde van q_c gebruikt.

Voor de grondsoorten, die specifiek zijn voor de Nederlandse ondergrond condities, zijn in de Bodem Classificatiegrafiek van Robertson [1990] twee aanpassingen gedaan om de Nederlandse situatie beter te beschrijven:

- Gebieden 4 en 5 zijn anders ingedeeld, zodat losgepakte zanden en ondiepe kleilagen beter worden geïnterpreteerd. Deze aanpassingen zijn in onderstaande figuur weergegeven.
- Bovendien is een extra voorwaarde ingebracht om Holocene veenlagen goed te kunnen classificeren. Voor $q_c < 1,5$ MPa en $R_f > 5$ % wordt de grond als veen geïnterpreteerd.



² Robertson, P.K. [1990] "Soil Classification using the cone penetration test". Canadian Geotechnical Journal, 27(1), 151-8²

CONTINU ELEKTRISCH SONDEREN

Voor een aantal specifieke grondtypen, zoals bijvoorbeeld Potklei, Boomse klei, overgeconsolideerd veen en glauconiethoudend zand is tevens het classificatie gebied aangegeven. Deze stemmen niet direct overeen met de benamingen van gebieden 1 tot en met 9.

De identificatie is indicatief en alleen geldig voor lagen onder de grondwaterstand. De resultaten dienen te worden geverifieerd met boringen of geologische informatie. Uitgedroogde cohesieve toplagen geven een te hoge waarde worden voor het wrijvingsgetal, waardoor bijvoorbeeld uitgedroogde kleilagen mogelijk onterecht worden geïnterpreteerd als veenlagen. Ook is de correlatie voor de toplagen minder betrouwbaar vanwege het lage effectieve spanningsniveau in deze lagen.

Andere conustypen

Naast de meting van conusweerstand en plaatselijke wrijving is het mogelijk extra (combinaties van)

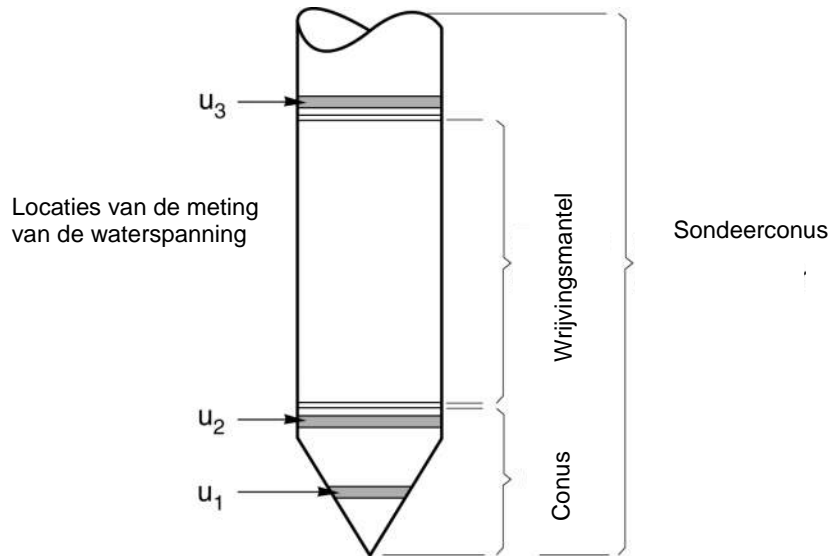
type meting	Meetresultaten	toepassingsmogelijkheden
waterspanning	waterspanning ter plaatse van de punt	registreren waterremmende lagen indicatie stijghoogte grondwater classificatie / gelaagdheid bodem
magnetometer	Magnetische veldsterkte in 3 orthogonale richtingen (X,Y,Z)	Blindganger onderzoek, onderzoek ligging obstakels (stalen leidingen, grondankers), onderzoek paalpunt niveau / schoorstand funderingspalen, onderzoek ligging onderzijde stalen damwanden
geleidbaarheid	elektrische geleiding grond en grondwater	indicatie waterkwaliteit / zoet - zout water grens onderzoek verspreiding verontreiniging
temperatuur	temperatuurmeting op verschillende diepten	warmteoverdracht in de bodem bepaling temperatuurgradiënt
schuifgolfsnelheid (seismisch)	dynamische bodemparameters op verschillende diepten	machiefunderingen, windturbinefunderingen
versnelling	versnellingen op verschillende diepten	heitrillingen / verkeerstrillingen
MIP (membrane interface probe)	verticale verspreiding van vluchtige (gechloreerde) koolwaterstoffen	bestudering zak/drijfslagen en/of verontreinigingen met vluchtige (gechloreerde) koolwaterstoffen
ROST (rapid optical screening tool)	verticale verspreiding van (aromatische) koolwaterstoffen	bestudering zak/drijfslagen en/of verontreinigingen met (aromatische) koolwaterstoffen

metingen uit te voeren. In onderstaand schema zijn enkele mogelijkheden aangegeven. Indien gewenst kan nadere informatie over metingen en toepassingsmogelijkheden worden verschaft.

Waterspanningssonderingen

Naast registratie van conusweerstand en plaatselijke wrijvingsweerstand wordt bij een groot deel van de sonderingen waterspanning geregistreerd. Een waterspanningsconus is voorzien van een ingebouwde druksensor, waarmee de waterdruk tijdens het sonderen wordt gemeten. Een filter voorkomt het contact van grond met de druksensor. De waterdruk kan op drie locaties in de conus worden gemeten waarbij de posities u_1 en u_2 veelvuldig voorkomen. Positie u_3 wordt zelden toegepast. Slechts een kleine hoeveelheid water ($0,2 \text{ mm}^3$) is nodig om een nauwkeurige waterdruk te meten. Het meetbereik kan worden gekozen afhankelijk van de te verwachten wateroverspanning. In stijve kleien kan deze oplopen tot meer dan 3 MPa.

CONTINU ELEKTRISCH SONDEREN



Figuur 1 Principe piëzo-conus

Uitvoeringswijze

Om een juiste meting van de waterspanning te verkrijgen, dient het gehele meetsysteem volledig ontlucht en gevuld te zijn met een weinig samendrukbare vloeistof. Om te voorkomen dat de vloeistof tijdens het sonderen in de onverzadigde lagen boven de grondwaterstand wegvloeit zijn een juiste keuze van vloeistof, het gebruik van een rubber membraam, een goede uitvoering en de poriëngrootte van het filter belangrijk.

Indien het grondwater relatief ondiep aanwezig is, wordt bij voorkeur voorgeboord tot het niveau van de grondwaterspiegel teneinde luchttoetreding te voorkomen. Hiermee wordt ook de kans op beschadiging en in de grond achterblijven van het rubber membraam verkleind.

Interpretatie

De resultaten van de piëzo-sonderingen bestaan uit de gemeten conusweerstand (q_c), de plaatselijke wrijvingsweerstand (f_s), het wrijvingsgetal (R_f), de gemeten waterspanning (u_1 of u_2 respectievelijk in de punt en achter de punt) en de wateroverspanningindex B_q .

De resultaten van de waterspanningsmeting tijdens het sonderen vormen uit grondmechanisch en geohydrologisch oogpunt een belangrijke extra informatiebron voor de interpretatie van de bodemopbouw. Door combinatie van de meting van de conusweerstand en de waterspanning, bij voorkeur samen met de plaatselijke wrijvingsweerstand, wordt optimaal gebruik gemaakt van de sondeertechniek en kan het benodigde aanvullend grondonderzoek efficiënter worden gepland.

Bij de interpretatie speelt met name de wateroverspanning een rol, dat wil zeggen de verhoging van de waterspanning die door het indrukken van de conus ontstaan is.

Dunne cohesieve laagjes in een zandpakket en dunne zandlaagjes in een kleipakket, die in de conusweerstand en de plaatselijke wrijvingsweerstand door uitmiddeling niet of slecht zichtbaar zijn, kunnen goed worden gedetecteerd aan de hand van de water(over)spanningen, die door het sonderen ontstaan. Deze laagjes kunnen van groot belang zijn voor het zettingsgedrag van funderingen en voor de verticale (on)doorlatendheid van de grond.

Verder kunnen met de piëzo-conus, met name via de u_1 -meting, sterk gelaagde structuren van zand en klei onderscheiden worden van homogene lagen hetgeen op basis van conusweerstand en plaatselijke

CONTINU ELEKTRISCH SONDEREN

wrijving in de meeste gevallen niet lukt. Aangetoond is dat het detectievermogen van de u_1 -meting veel hoger is dan van de u_2 -meting.

Wateroverspanningindex B_q

Met de wateroverspanningindex B_q kan een meer nauwkeurige classificatie van de grondsoort worden verkregen. Deze index is de verhouding van de wateroverspanning en de netto conusweerstand q_{net} , zijnde de gemeten conusweerstand q_c gecorrigeerd voor de waterspanning op het netto oppervlak van de sondeerconus, rekeninghoudend met de heersende effectieve verticale spanning op het betreffende niveau. De wateroverspanningindex B_q wordt als volgt berekend:

$$B_q = \beta \cdot (u_1 - u_0) / q_{net} \quad \text{of} \quad B_q = (u_2 - u_0) / q_{net}$$

waarin:

- β = factor voor de verschillende grondsoorten voor omrekening van u_1 naar u_2 ; standaard wordt hiervoor aangehouden 0,8, zijnde normaal geconsolideerde kleien (zie hierna volgende tabel);
- q_{net} = $q_t - \sigma_{v0}$ = netto conusweerstand;
- q_t = $q_c + (1-a) \cdot \{\beta \cdot (u_1 - u_0) + u_0\}$ voor een filter in de conuspunt;
= $q_c + (1-a) \cdot u_2$ voor een filter direct achter de conuspunt;
- σ_{v0} = de verticale grondspanning; standaard wordt hierbij uitgegaan van een gemiddeld volumiek gewicht van de bodemlagen van 14 kN/m^3 en een grondwaterstand op 1 m beneden maaiveld;
- a = netto oppervlakteverhoudingscoëfficiënt van de conus i.v.m. de spleet achter de conuspunt;
- u_1 = de gemeten waterdruk bij een filterplaatsing *in* de punt;
- u_2 = de gemeten waterdruk bij een filterplaatsing *achter* de punt;
- u_0 = de hydrostatische stijghoogte; standaard wordt hiervoor in de berekening een niveau uitgegaan van 1 m beneden maaiveld.

Voor andere grondsoorten zijn de β -factoren in onderstaande tabel gegeven.

Grond gedrag	β -factor
Normaal geconsolideerde klei	0,6 - 0,8
Licht overgeconsolideerde klei	0,5 - 0,7
Sterk overgeconsolideerde klei	0 ¹⁾ - 0,3
Leem samendrukbaar	0,5 - 0,6
Leem, vast en dillatant gedrag	0 ¹⁾ - 0,2
Zand siltig, los gepakt	0,2 - 0,4

¹⁾ Bij meting van de waterspanning achter de conuspunt worden in bepaalde gevallen negatieve waterspanningen gemeten. Deze waarden geven nauwelijks een indicatie van de doorlatendheid, doch alleen over het materiaalgedrag.

Dissipatietest

Het is ook mogelijk het sondeerproces op een bepaalde diepte tijdelijk te stoppen en de afname van de wateroverspanning (dissipatie) als functie van de tijd te registreren. Daarna kan het sondeerproces worden voortgezet.

In doorlatende gronden geeft de dissipatietest een goed beeld van de heersende hydrostatische waterspanning en daarmee van de stijghoogte. Het betreft slechts een indicatie aangezien de meetnauwkeurigheid beperkt is. Door het uitvoeren van meerdere metingen in een grondlaag en de gemiddelde waarde van de stijghoogte te bepalen kan een beduidend hogere nauwkeurigheid worden behaald. Ervaring leert dat de onnauwkeurigheid circa 0,5 m bedraagt.

Voor een meer nauwkeurige bepaling en de optredende fluctuaties zijn peilbuismetingen over een langere waarnemingsperiode nodig, afhankelijk van het doel.

In slecht doorlatende, cohesieve lagen kan met behulp van de dissipatietest een indicatie van de consolidatiecoëfficiënt en daarmee van de verticale (on)doorlatendheid worden verkregen. Hierbij dient

CONTINU ELEKTRISCH SONDEREN

de dissipatietest te worden voortgezet totdat de wateroverspanning tenminste met 50 % is afgenomen. In de praktijk komt dat overeen met circa 1/2 uur à 3/4 uur.

Uit berekeningen en kwalitatieve vergelijking van de metingen wordt inzicht verkregen in het consolidatiegedrag van de grond.

Voor het vaststellen van de heersende hydrostatische waterspanning in kleilagen is de dissipatietest in de meeste gevallen weinig geschikt, vanwege de benodigde lange aanpassingstijd en de onnauwkeurigheid.

Klassenindeling EN-ISO 22476-1

Voorafgaand aan de uitvoering diende een keuze te worden gemaakt binnen welke kwaliteitsklasse met bijbehorende toelaatbare meetonzekerheid het werk minimaal uitgevoerd moet worden. De klassenindeling heeft voornamelijk betrekking op de nauwkeurigheid van de gemeten parameters.

Door invoering van de Eurocode is op Europees niveau de internationale sondeernorm EN-ISO 22476-1 "Electrical cone and piezocone testing" ontwikkeld, welke de oorspronkelijke NEN 5140 heeft vervangen. De nieuwe elektrische sondeernorm **EN-ISO 22476-1** is in opzet vergelijkbaar met de oude Nederlandse norm NEN 5140 voor elektrische sonderingen. Een verschil tussen norm **EN-ISO 22476-1** met NEN 5140 is dat in de nieuwe norm de nauwkeurigheid van de meetresultaten wordt gekoppeld aan het toepassingsgebied met bijbehorend bodemkenmerken / geschiktheid voor interpretatie en afleiding van bodemparameters. Verder is de meting van de waterspanning genormeerd.

In de Europese tabel van sondeerclassen worden de sondeerclassen ingedeeld naar de toepassing van de sondering, zie onderstaande tabel.

CONTINU ELEKTRISCH SONDEREN**Toepassing klassen volgens NEN-EN-ISO 22476-1:2012**

Toepassing Klasse	Test type	Gemeten parameter	Toegestane minimum nauwkeurigheid ^a	Maximum lengte tussen metingen	Gebruik	
					Grondsoort ^b	Interpretatie ^c
1	TE 2	Conus weerstand Mantel wrijving Waterspanning Helling Sondeerlengte	35 kPa of 5 % 5 kPa of 10 % 10kPa of 2 % 2° 0,1 m of 1%	20 mm	A	G, H
2	TE1 TE2	Conus weerstand Mantel wrijving Waterspanning Helling Sondeerlengte	100 kPa of 5 % 15 kPa of 15 % 25 kPa of 3 % 2° 0,1 m of 1 %	20 mm	A B C D	G, H* G, H G, H G, H
3	TE1 TE2	Conus weerstand Mantel wrijving Waterspanning ^d Helling Sondeerlengte	200 kPa of 5 % 25 kPa of 15 % 50 kPa of 5 % 5° 0,2 m of 2 %	50 mm	A B C D	G G, H* G, H G, H
4	TE1	Conus weerstand Mantel wrijving Sondeerlengte	500 kPa of 5 % 50 kPa of 20 % 0,2 m of 1 %	50 mm	A B C D	G* G* G* G*
NOOT 1 Richtlijnen voor gebruik van Tabel 2 zijn gegeven in bijlage F.						
NOOT 2 Voor uiterst slappe gronden maken soms nog hogere nauwkeurigheden noodzakelijk.						
^a De toegestane minimum nauwkeurigheid van de gemeten parameters is de grootste van de twee genoemde. De relatieve nauwkeurigheid geldt voor de gemeten waarde en niet voor het meetbereik. ^b Volgens ISO 14688-2: A Homogene gronden bestaande uit zeer slappe tot stijve kleien (en silt) ($q_c < 3$ MPa) B Gemengde bodemprofielen met slappe tot stijve kleien ($q_c \leq 3$ MPa) en matig vaste tot vaste zanden (conusweerstand $5 \text{ MPa} \leq q_c < 10 \text{ MPa}$) C Gemengde bodemprofielen met stijve kleien (conusweerstand $1,5 \text{ MPa} \leq q_c < 3 \text{ MPa}$) en zeer dichte zanden ($q_c > 20 \text{ MPa}$) D Zeer stijve tot harde kleien ($q_c \geq 3 \text{ MPa}$) en zeer vaste grove gronden ($q_c \geq 20 \text{ MPa}$) ^c G vaststelling bodemprofiel en bepaling van grondsoort met een laag niveau van onzekerheid G* indicatieve vaststelling bodemprofiel en bepaling van grondsoort met een hoog niveau van onzekerheid H interpretatie met betrekking tot ontwerp met een laag niveau van onzekerheid H* interpretatie met betrekking tot ontwerp met een hoog niveau van onzekerheid ^d Waterspanning kan alleen worden gemeten als TE2 wordt toegepast.						

Voor projecten, waarbij parameters op basis van Tabel 2.b NEN 9997-1 worden afgeleid, is een hoge nauwkeurigheidsklasse gewenst. Het is echter in een bodemgesteldheid met zowel zeer slappe grondlagen als zeer vaste zandlagen met hoge conusweerstand onmogelijk om aan de eisen van toepassing klasse 1 voldoen zoals ook blijkt uit de bovenstaande tabel. Het bij Fugro gehanteerde

CONTINU ELEKTRISCH SONDEREN

meetsysteem voor sonderen is bijzonder nauwkeurig door toepassing van digitale conussen, strikte kwaliteitscontroles en calibraties. In de praktijk is gebleken dat standaard Fugro sonderingen in de nieuwe norm tenminste in toepassingsklasse 3 vallen en voor een groot deel binnen klasse 2. Sonderingen volgens toepassingsklasse 3 in de nieuwe norm zijn vergelijkbaar met sonderingen volgens klasse 2 van de oude NEN 5140.

Toepassingsklasse 1 sonderingen kunnen alleen met speciale gevoelige conussen met een beperkt meetbereik en een kleibodemprofiel met $q_c < 3$ MPa worden bereikt. In bodemprofielen waarin zowel zeer slappe lagen als zeer vaste lagen voorkomen kan de hoogste meetnauwkeurigheid van klasse 1 enigszins worden benaderd door aanvullende maatregelen en procedures. Toepassingsklasse 2 sonderingen kunnen in bodemprofielen, waarin zowel zeer slappe lagen als zeer vaste lagen voorkomen, alleen worden verkregen door toepassing van digitale conussen met regelmatige calibraties, aanvullende uitvoeringsmaatregelen en kwaliteitscontroles. Toepassingsklasse 1 is in deze bodem niet haalbaar. De enige praktische indicatie over de bereikte sondeerklasse is controle van calibraties en 0-puntsverlopen tussen het begin en eind van de sondering.

In de praktijk komt het af en toe voor dat sonderingen worden uitgevoerd, waarbij door de opdrachtgever is aangegeven dat de maaiveldhoogte niet ten opzichte van een vast referentiepeil (NAP) hoeft te worden vastgelegd. Deze sonderingen voldoen derhalve op dit punt niet aan **EN-ISO 22476-1**.

Klassenindeling NEN 5140

De norm NEN 5140 ging uit van vier kwaliteitsklassen. Voorafgaand aan de uitvoering diende een keuze te worden gemaakt binnen welke kwaliteitsklasse met bijbehorende toelaatbare meetonzekerheid het werk minimaal uitgevoerd moet worden. De klassenindeling heeft voornamelijk betrekking op de nauwkeurigheid van de gemeten conusweerstand, plaatselijke wrijvingsweerstand en diepte, zoals blijkt uit de onderstaande tabel.

klasse	Meetgrootheid	toelaatbare meetonzekerheid	meetinterval
1	Conusweerstand	0,05 MPa of 3%	20 mm
	Plaatselijke wrijvingsweerstand	0,01 MPa of 10%	
	Helling	2°	
	Sondeerdiepte	0,2 m of 1 %	
2	Conusweerstand	0,25 MPa of 5%	50 mm
	Plaatselijke wrijvingsweerstand	0,05 MPa of 15%	
	Helling	2°	
	Sondeerdiepte	0,2 m of 2 %	
3	Conusweerstand	0,5 MPa of 5%	100 mm
	Plaatselijke wrijvingsweerstand	0,05 MPa of 20%	
	Helling	5°	
	Sondeerdiepte	0,2 m of 2 %	
4	Conusweerstand	0,5 MPa of 5%	100 mm
	Plaatselijke wrijvingsweerstand	0,05 MPa of 20%	
	Sondeerlengte	0,1 m of 1%	

Opmerking: De toelaatbare meetonzekerheid is de grotere waarde van de absolute meetonzekerheid en de relatieve meetonzekerheid. De relatieve meetonzekerheid geldt voor de meetwaarde en niet voor het meetbereik.

Vergelijking van de gespecificeerde nauwkeurigheden van de NEN 5140 en NEN-EN-ISO 22476-1 laat zien dat de nauwkeurigheid van de meest in NL gehanteerde sondeerklasse 2 volgens NEN 5140 iets hoger ligt dan die van de toepassingsklasse 3 volgens de ISO norm.

5 Milieuhygiënisch onderzoek (verkennend bodemonderzoek)

Verantwoording

Titel: Milieuhygiënisch onderzoek: Project: Noord – West 380 kV
Deelgebied: 1
Mastnummer: 707

Projectnummer: B02032.000377.001

Referentienummer: T206878

Revisie: 1.0

Datum: 18 december 2014

Auteur(s): M.N.J. Meuwissen

Gecontroleerd door: C.W.F. Jansonius

Paraaf gecontroleerd:



Goedgekeurd door: J. Assink



Paraaf goedgekeurd:

Contact: TenneT380kVnw@arcadis.nl



INHOUDSOPGAVE

- 5.1. Inleiding
- 5.2. Vooronderzoek
- 5.3. Veld- en laboratoriumonderzoek
- 5.4. Resultaten veldonderzoek
- 5.5. Resultaten laboratoriumonderzoek
- 5.6. Evaluatie
- 5.7. Bijlagen H5
 - Bijlage 5-1: Tekening met situering boringen en peilbuis
 - Bijlage 5-2: Analysecertificaten
 - Bijlage 5-3: Toetsing analyseresultaten
 - Bijlage 5-4: Toetsingskader
 - Bijlage 5-5: Kwaliteitsborging
 - Bijlage 5-6: Veldwerkverklaring

5.1 Inleiding

5.1.1 Algemeen

De strategie voor de uitvoering van het verkennend bodemonderzoek voor de landbodem is gebaseerd op de NEN 5740, Bodem – Landbodem - Strategie voor het uitvoeren van verkennend bodemonderzoek – Onderzoek naar de milieuhygiënische kwaliteit van de bodem, uitgegeven door het Nederlands Normalisatie Instituut (NNI) januari 2009.

5.1.2 Aanleiding en doelstelling

De aanleiding voor het uitvoeren van het verkennend bodemonderzoek is een bodemingreep. In verband hiermee is inzicht in de milieuhygiënische kwaliteit van de bodem (grond en grondwater) noodzakelijk.

De doelstelling van het onderzoek is het vaststellen van de milieuhygiënische bodemkwaliteit van de onderzoekslocatie. Het verkennend bodemonderzoek is bedoeld om aan te tonen of er mogelijk sprake is van verontreinigde grond.

5.1.3 Kwaliteitsborging en onafhankelijkheid

Voor informatie omtrent kwaliteitsborging, zie bijlage 5-5.

Voor de onafhankelijkheidsverklaring van de milieudeskundigen, zie bijlage 5-6.

5.1.4 Opbouw van het rapport

In het voorliggende rapport komen de volgende aspecten aan de orde:

- De resultaten van het vooronderzoek (paragraaf 5.2);
- De uitgevoerde veld- en laboratoriumwerkzaamheden (paragraaf 5.3);
- De resultaten van het veldonderzoek (paragraaf 5.4);
- De resultaten van het laboratoriumonderzoek en de interpretatie (paragraaf 5.5);
- Een evaluatie van de onderzoeksresultaten, toetsing van de gekozen onderzoekshypothese en conclusies en aanbevelingen (paragraaf 5.6).

De bijbehorende tekeningen, boorprofielen en analysecertificaten zijn als bijlage opgenomen.

5.2 Vooronderzoek

5.2.1 Algemeen

In deze paragraaf worden de resultaten van het vooronderzoek besproken. Dit resulteert in een hypothese over de mate van verdenking ten aanzien van bodemverontreiniging op de locatie.

Het vooronderzoek is uitgevoerd conform de NEN 5725 met uitzondering van de financieel/juridische aspecten. De resultaten van het vooronderzoek zijn in de volgende paragrafen weergegeven.

5.2.2 Locatiegegevens

Voor gedetailleerde informatie van de locatie wordt verwezen naar hoofdstuk 1.

5.2.3 Geraadpleegde bronnen

Bij het verzamelen van de historische gegevens zijn verschillende bronnen geraadpleegd. In tabel 5.2.1 zijn de bronnen vermeld. Bij elke bron is een toelichting opgenomen. In paragraaf 5.2.4 zijn de resultaten van het vooronderzoek toegelicht.

Tabel 5.2.1: Overzicht geraadpleegde bronnen tijdens vooronderzoek

Bron	Korte toelichting
Provincie Groningen	Bodeminformatie van de provincie: http://geoservices.provinciegroningen.nl/Flamingo/Kaarten/bodem informatie/
Waterschap Noorderzijlvest	Telefonisch contact dhr. Bakker en dhr. Van der Klok, 13 – 14 sept 2012
Overige bronnen (archieven)	Indien bovengenoemde bronnen hiertoe aanleiding geven, zijn de archiefbezoeken uitgevoerd om aanvullende informatie te verkrijgen

5.2.4 Resultaten dossieronderzoek

Uit de beschikbare gegevens, verkregen uit bovengenoemde bronnen (tabel 5.2.1), blijkt dat ter plaatse van de mastvoet geen (water-)bodemerontreiniging wordt verwacht. De aangetroffen informatie gaf geen aanleiding tot het uitvoeren van aanvullend (archief)onderzoek. De locatie kan derhalve beschouwd worden als onverdacht.

5.2.5 Resultaten terreininspectie

De terreininspectie is uitgevoerd door J. Uitham op 4-2-2014. Tijdens de terreininspectie zijn de volgende onderdelen aan de orde gekomen:

- Huidig terreingebruik;
- Verhardingen en vloeren;
- Boven- en ondergrondse tanks (en vul- en ontluuchtingspunten), stookplaatsen, (half)verhardingslagen, ophogingen, storthopen, dempingen en ontgravingen;
- Mogelijke asbestverdenking;
- Mogelijk gesprek met eigenaar en de resultaten hiervan.

Tijdens de terreininspectie zijn geen bijzonderheden aangetroffen.

Er zijn bij de milieukundige werkzaamheden en inspecties geen bijzonderheden waargenomen m.b.t. drainage (geen volledige drainage-inspectie uitgevoerd).

5.2.6 Bodemopbouw en geohydrologie

De regionale bodemopbouw is weergegeven in onderstaande tabel 5.2.2. De gegevens uit deze tabel zijn ontleend aan www.dinoloket.nl aangevuld met de lokale locatie specifieke gegevens zoals naar voren komt uit de sonderingen uitgevoerd in het kader van het geotechnische onderzoek (zie hoofdstuk 4) en de handboringen voor het cultuurtechnisch onderzoek (zie hoofdstuk 2).

Tabel 5.2.2: Regionale bodemopbouw

Globale diepte (m NAP)	Samenstelling	Geohydrologische eenheid	Formatie
-0,44 tot -3,5	klei	deklaag	Naaldwijk
-3,5 tot -12	zand	watervoerende laag	Boxtel
-12 tot -40	klei	slechtdoorlatende laag	Peelo

Oppervlaktewaterpeilen

Het peil van de rond de mastlocatie gelegen oppervlaktewater bedraagt circa 0,00 m NAP. Dit is gebaseerd op het AHN2 (Algemeen Hoogtebestand Nederland) en de veldmetingen van het slootprofiel.

Freatisch grondwater

De Gemiddeld Hoogste Grondwaterstand (GHG) en Gemiddeld Laagste Grondwaterstand (GLG) geeft de grondwaterstandsfluctuatie zone aan. Deze kunnen in het veld terug te vinden zijn als hydromorfe profielkenmerken. Op basis van de hydromorfe profielkenmerken in boringen op de locatie is een gemiddelde GHG af te leiden van 0,56 m -mv en de GLG op 1,50 m -mv. Bij een maaiveldniveau van -0,44 m NAP komt dit overeen met een GHG van -1,00 m NAP en een GLG van -1,94 m NAP.

De in peilbuis 70701-1 met filterdiepte 1,5 tot 2,5 m -mv tijdens de veldwerkzaamheden opgenomen freatische stijghoogte is weergegeven in onderstaande tabel. De waarden ten opzichte van maaiveld zijn met de maaiveldhoogte van -0,55 m NAP bij de peilbuis (in het rapport afgerond op twee decimalen) vertaald naar een waarde ten opzichte van NAP.

Tabel 5.2.3: Ondiepe stijghoogte peilbuis 70701-1

Datum	Stijghoogte (m -mv)	Stijghoogte (m NAP)
2/11/2014	0,90	-1,45
2/27/2014	0,90	-1,45

De locatie is niet gelegen in een waterwingebied of boringsvrije zone.

5.2.7 Resultaten voorgaande bodemonderzoeken

Er zijn geen bodemonderzoeken bekend die zijn uitgevoerd op deze locatie, of de informatie over de bodemonderzoeken resulteert niet in een gewijzigde onderzoekshypothese of -strategie.

5.2.8 Opstelling onderzoekshypothese en onderzoeksstrategie

Conform de aanpak van de NEN 5740 dient, op basis van de resultaten van het vooronderzoek een onderzoekshypothese te worden vastgesteld. De hypothese geeft het volgende aan:

- Of de bodem naar verwachting wel of niet verontreinigd is;
- De aard van de verontreinigende stoffen;
- De plaats van voorkomen van de verontreinigende stoffen;
- Of de stoffen worden verwacht in grond en/of grondwater.

De onderzoekshypothese en onderzoeksstrategie voor het verkennend bodemonderzoek is onverdacht (ONV).

In paragraaf 5.3 is de onderzoeksstrategie (boringen, peilbuizen en analyses) uitgewerkt in de vorm van een onderzoeksinspanning (veldwerk en laboratorium).

5.3 Veld- en laboratoriumonderzoek

5.3.1 Veldonderzoek

Het veldonderzoek is verricht op 4-2-2014 volgens de geldende richtlijnen. Het veldwerk heeft bestaan uit de volgende werkzaamheden:

- Het uitvoeren van een terreininspectie.

Onderstaande werkzaamheden zijn op 11-2-2014 verricht

- Het uitvoeren van 6 handboringen;
- Het zintuiglijk beoordelen van het bij de boringen vrijkomende bodemmateriaal op bodemkundige eigenschappen en op eventueel aanwezige verontreinigingskenmerken, inclusief eventuele asbestverdachte materialen;
- Het nemen van monsters van het bij de boringen vrijkomende bodemmateriaal. De monstertrajecten zijn weergegeven aan de rechterzijde van de boorprofielen in bijlage 1-1;
- Het plaatsen van een peilbuis met een filterlengte van 1,0 m in een van de diepere boorgaten en opnemen grondwaterstand;
- Het doorpompen van de peilbuis direct na plaatsing hiervan.

Onderstaande werkzaamheden zijn op 27-2-2014 verricht:

- Het opnemen van de grondwaterstand in de peilbuis;
- Het verrichten van veldmetingen: bepalen van de zuurgraad (pH) en het elektrisch geleidingsvermogen (E_c) van het grondwater;
- Het nemen van grondwatermonsters uit de peilbuis.

5.3.2 Laboratoriumonderzoek

Een overzicht van het aantal en van de verrichte laboratoriumanalyses is weergegeven in tabel 5.3.1 en 5.3.2.

Tabel 5.3.1: Overzicht veld- en laboratoriumonderzoek verkennend bodemonderzoek

Onderzoeks-Strategie	Aantal boringen en peilbuizen			Aantal en soort analyses			
	0,5 m -mv	4,0 m -mv	5,5 m -mv met peilbuis	Grond		Grondwater	
ONV	4	1	1	2	Standaardpakket grond incl. lutum en organische stof	1	Standaardpakket grondwater

* In de boorprofielen zijn nog 2 boringen opgenomen (boring 70707 en 70708). Deze boringen maken geen deel uit van het milieukundig bodemonderzoek, maar horen bij het civieltechnische en geohydrologisch onderzoek.

Voor de toegepaste methoden bij het laboratoriumonderzoek wordt verwezen naar bijlage 5-2.

5.3.3 Afwijkingen van de onderzoeksstrategie
Er zijn geen afwijkingen geweest van de onderzoeksstrategie.

5.4 Resultaten veldonderzoek

5.4.1 Bodemopbouw en grondwatergegevens

De resultaten van de bodemkundige beoordeling van de boringen zijn in bijlage 1-1 in de vorm van boorprofielen weergegeven. Op basis van deze boorprofielen kan de bodemopbouw als volgt worden beschreven.

- Vanaf maaiveld tot circa 3,5 m -mv bevindt zich zwak zandige klei;
- Vanaf 3,5 m -mv tot 5,5 m -mv (is maximale boordiepte) is zeer fijn zand aangetroffen.

In onderstaande tabel zijn de resultaten van de veldmetingen van het grondwater weergegeven.

Tabel 5.4.1: Resultaten veldmetingen grondwater

Peilbuis	Filterstelling (m -mv)	Grondwaterstand (m -mv)	pH (-)	Ec (µS/cm)
70701-1	1,5 – 2,5	0,9	7,54	1410

5.4.2 Zintuiglijke waarnemingen

Tijdens het veldwerk zijn er zintuiglijk geen waarnemingen gedaan die duiden op een verontreiniging.

5.4.3 Monstersselectie

De selectie van de te analyseren grondmonsters, zoals genoemd in onderstaande tabel, heeft plaatsgevonden op basis van de in de voorgaande paragrafen genoemde resultaten van het veldonderzoek.

De monsters zijn dusdanig geselecteerd dat, na uitvoering van de analyses, een zo representatief mogelijk beeld verkregen wordt van de milieuhygiënische kwaliteit van boven- en ondergrond. Voor de situering van de boringen en peilbuis wordt verwezen naar bijlage 5-1.

Tabel 5.4.2: Monstersselectie

Monstercode	Monstertraject (m -mv)	Boringnummers	Analysepakket
MMbg01	0,0 – 0,3	70701-1, 70702-1, 70703-1, 70704-1, 70705-1, 70706-1	Standaardpakket grond incl. lutum en organische stof
MMog01	0,3 – 1,5	70701-2, 70702-2, 70701-3, 70702-3, 70701-4, 70702-4	Standaardpakket grond incl. lutum en organische stof

5.5 Resultaten laboratoriumonderzoek

5.5.1 Analyseresultaten

De analysecertificaten met de resultaten van het laboratoriumonderzoek en een toelichting op de toegepaste analysemethoden zijn weergegeven in bijlage 5-2. In bijlage 5-3 zijn de getoetste analyseresultaten weergegeven.

5.5.2 Toetsingskader

Zie bijlage 5-4.

Overschrijdingen

Uit de toetsing van de gemeten waarden blijkt dat in het grondwatermonster gehalten boven de toetsingswaarden zijn aangetroffen. Overschrijdingen zijn weergegeven in tabel 5.5.1 en 5.5.2 (grond) en tabel 5.5.3 (grondwater).

Tabel 5.5.1: Overschrijdingen van de toetsingswaarden grondmonsters (Circulaire bodemsanering)

Monster	Monstertraject (m -mv)	Boringnummers	Mate van verontreiniging		
			> AW	>T	> I
MMbg01	0,0 – 0,3	70701-1, 70702-1, 70703-1, 70704-1, 70705-1, 70706-1	-	-	-
MMog01	0,3 – 1,5	70701-2, 70702-2, 70701-3, 70702-3, 70701-4, 70702-4	-	-	-

- > AW : overschrijding van de Achtergrondwaarde
 > T : overschrijding van de Tussenwaarde
 > I : overschrijding van de Interventiewaarde
 - : geen overschrijding

Tabel 5.5.2: Overschrijdingen van de toetsingswaarden grondmonsters (Besluit bodemkwaliteit)

Monster	Monstertraject (m -mv)	Boringnummers	Bodemkwaliteitsklasse generiek beleid			
			> AW	> MWw	>MWi	Oordeel*
MMbg01	0,0 – 0,3	70701-1, 70702-1, 70703-1, 70704-1, 70705-1, 70706-1	-	-	-	Achtergrondwaarde
MMog01	0,3 – 1,5	70701-2, 70702-2, 70701-3, 70702-3, 70701-4, 70702-4	-	-	-	Achtergrondwaarde

- > AW : overschrijding van de Achtergrondwaarde
 > MWw : overschrijding van de maximale waarde Wonen
 > MWi : overschrijding van de maximale waarde Industrie
 - : geen overschrijding
 * : het betreft hier een indicatief oordeel van de af te voeren grond

Tabel 5.5.3: Overschrijdingen van toetsingswaarden grondwatermonsters (Circulaire bodemsanering)

Peilbuis	Filterstelling (m -mv)	Mate van verontreiniging		
		> S	> T	> I
70701-1	1,5 – 2,5	Barium, Molybdeen	-	-

- > S : overschrijding van de Streefwaarde
 > T : overschrijding van de Tussenwaarde
 > I : overschrijding van de Interventiewaarde
 - : geen overschrijding

Conclusie

In de grond zijn geen verontreinigingen aangetoond. Het grondwater is licht verontreinigd met barium en molybdeen.

5.6 Evaluatie

5.6.1 Algemeen

In dit hoofdstuk vindt de evaluatie plaats van de resultaten van het veld- en laboratoriumonderzoek. Op basis hiervan is de milieuhygiënische kwaliteit van de bodem (grond en grondwater) beschreven.

5.6.2 Milieuhygiënische kwaliteit van de bodem

Uit de resultaten van het laboratoriumonderzoek blijkt het volgende:

- In de boven- en ondergrond zijn geen verontreinigingen aangetoond;
- In het grondwater is een lichte verhoging van de parameters barium en molybdeen aangetoond. Licht verhoogde concentraties barium komen vaker voor in de omgeving en zijn van nature aanwezig. Barium wordt daarom niet gezien als een verontreiniging. De herkomst van de verhoogde concentratie molybdeen is onbekend.

5.6.3 Conclusies en aanbevelingen

Uit het uitgevoerde bodemonderzoek kan het volgende worden geconcludeerd:

- Visueel zijn er in de boorprofielen geen aanwijzingen dat er sprake is van bodemverontreiniging;
- Op basis van de gemeten gehalten in grond en grondwater wordt de hypothese 'onverdacht' bevestigd;

- In zowel grond als grondwater wordt voor geen van de geanalyseerde parameters de waarde voor nader onderzoek (tussenwaarde) of de interventiewaarde overschreden;
- De gevonden gehalten in de bodem vormen in milieuhygiënische zin geen belemmering voor het toekomstige gebruik van de locatie.

Indien er grond van de locatie vrijkomt voor hergebruik elders, moet er rekening mee worden gehouden dat deze niet zonder meer vrij toepasbaar is. Op hergebruik van grond en baggerspecie is het Besluit bodemkwaliteit van toepassing. Hiervoor geldt een andere onderzoeksstrategie.

5.7 *Bijlagen H5*

Bijlage 5-1: Tekening met situering boringen en peilbuis

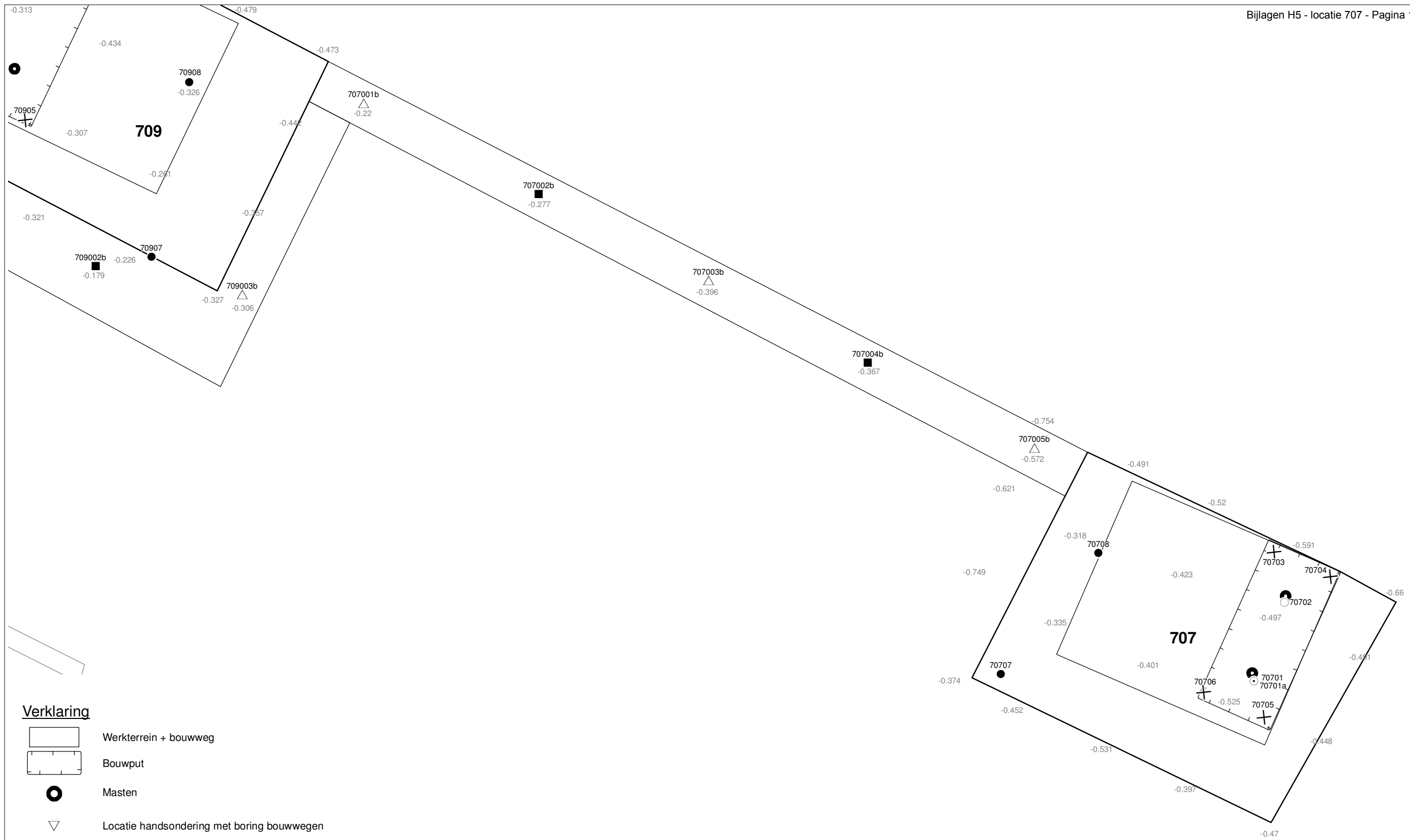
Bijlage 5-2: Analysecertificaten

Bijlage 5-3: Toetsing analyseresultaten

Bijlage 5-4: Toetsingskader

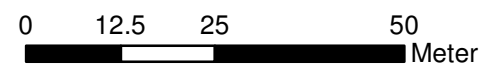
Bijlage 5-5: Kwaliteitsborging

Bijlage 5-6: Veldwerkverklaring



Verklaring

-  Werkterrein + bouwweg
-  Bouwput
-  Masten
-  Locatie handsondering met boring bouwwegen
-  Locatie boring bouwwegen
-  Locatie boring tot 0,50 m-mv
-  Locatie boring tot 1,20 m-mv
-  Locatie boring tot 4,00 m-mv
-  Locatie boring + peilbuis
-  Locatie slibmonster (Locatie)
-  Locatie slibmonster (Bouwweg)



Locatie VKA versie 2.5
Bouwweg VKA versie 2.5.1

TITEL		BOORPUNTEN KAART MAST : 707		Noord - West 380 kV	
STATUS	GETEKEND DOOR	AFD.	PAR.	OPDRACHTGEVER TenneT	
	T. Cornea			GETEKEND BIJ ARCADIS	
	GECONTROLEERD DOOR	AFD.	PAR.		
E. Aldershof			OMSCHRIJVING WIJZIGING		
VOOR AKKOORD	AFD.	PAR.	SCHAAL	DATUM 1e UITGAVE	DATUM WIJZIGING
	M. van Driel		1:1000	01.04.2014	
VAKGEBIED	TEK. SOORT	PROJECT NR.	FORMAT	NUMMER	WLIZ. NR.
			A3	Mast nr. 707	1

ARCADIS Regio B.V.
T.a.v. Mw. M. de Lange
Postbus 63
9400 AB ASSEN

Analyscertificaat

Datum: 20-02-2014

Hierbij ontvangt u de resultaten van het navolgende laboratoriumonderzoek.

Certificaatnummer/Versie	2014016180/1
Uw project/verslagnummer	707
Uw projectnaam	
Uw ordernummer	B02032.000377
Monster(s) ontvangen	13-02-2014

Dit certificaat mag uitsluitend in zijn geheel worden gereproduceerd.

De grondmonsters worden tot 6 weken na datum ontvangst bewaard en watermonsters tot 2 weken na datum ontvangst. Zonder tegenbericht worden de monsters nadien afgevoerd.

Indien de monsters langer bewaard dienen te blijven verzoeken wij U dit exemplaar uiterlijk 1 week voor afloop van de standaardbewaarperiode ondertekend aan ons te retourneren. Voor de kosten van het langer bewaren van monsters verwijzen wij naar de prijslijst.

Bewaren tot:

Datum:

Naam:

Handtekening:

Wij vertrouwen erop uw opdracht hiermee naar verwachting te hebben uitgevoerd, mocht U naar aanleiding van dit analysecertificaat nog vragen hebben verzoeken wij U contact op te nemen met de afdeling Verkoop en Advies.

Met vriendelijke groet,

Eurofins Analytico B.V.



Ing. A. Veldhuizen
Technical Manager

Eurofins Analytico B.V.

Gildeweg 44-46
3771 NB Barneveld
P.O. Box 459
3770 AL Barneveld NL

Tel. +31 (0)34 242 63 00
Fax +31 (0)34 242 63 99
E-mail info-env@eurofins.nl
Site www.eurofins.nl

BNP Paribas S.A. 227 9245 25
VAT/BTW No. NL 8043.14.883.B01
KvK No. 09088623
IBAN: NL71BNPA0227924525
BIC: BNPANL2A

Eurofins Analytico B.V. is ISO 14001: 2004 gecertificeerd door TÜV en erkend door het Vlaamse Gewest (OVAM en Dep. LNE), het Brusselse Gewest (BIM), het Waalse Gewest (DGRNE-OWD) en door de overheden van Frankrijk en Luxemburg (MEV).

Analysecertificaat

Uw project/verslagnummer	707	Certificaatnummer/Versie	2014016180/1
Uw projectnaam		Startdatum	13-02-2014
Uw ordernummer	B02032.000377	Rapportagedatum	20-02-2014/09:23
Datum monstername	11-02-2014	Bijlage	A, B, C
Monsternemer	Jan Uitham	Pagina	1/2
Monstermatrix	Grond; Grond (AS3000)		
Projectcode	2794 - Arcadis - TenneT Noord-West 380 kV		

Analyse	Eenheid	1	2
Voorbehandeling			
Cryogeen malen AS3000		Uitgevoerd	Uitgevoerd
Bodemkundige analyses			
S Droge stof	% (m/m)	71.9	66.7
S Organische stof	% (m/m) ds	7.1	1.5
Q Gloeirest	% (m/m) ds	90.6	95.8
S Korrelgrootte < 2 µm (Lutum)	% (m/m) ds	32.9	39.2
Metalen			
S Barium (Ba)	mg/kg ds	28	29
S Cadmium (Cd)	mg/kg ds	0.23	<0.20
S Kobalt (Co)	mg/kg ds	5.3	8.5
S Koper (Cu)	mg/kg ds	9.5	6.6
S Kwik (Hg)	mg/kg ds	0.12	<0.050
S Molybdeen (Mo)	mg/kg ds	<1.5	<1.5
S Nikkel (Ni)	mg/kg ds	17	26
S Lood (Pb)	mg/kg ds	23	15
S Zink (Zn)	mg/kg ds	59	58
Minerale olie			
Minerale olie (C10-C12)	mg/kg ds	12	<3.0
Minerale olie (C12-C16)	mg/kg ds	<5.0	<5.0
Minerale olie (C16-C21)	mg/kg ds	<5.0	<5.0
Minerale olie (C21-C30)	mg/kg ds	<11	<11
Minerale olie (C30-C35)	mg/kg ds	<5.0	<5.0
Minerale olie (C35-C40)	mg/kg ds	<6.0	<6.0
S Minerale olie totaal (C10-C40)	mg/kg ds	<35	<35
Polychloorbifenylen, PCB			
S PCB 28	mg/kg ds	<0.0010	<0.0010
S PCB 52	mg/kg ds	<0.0010	<0.0010
S PCB 101	mg/kg ds	<0.0010	<0.0010
S PCB 118	mg/kg ds	<0.0010	<0.0010

Nr. Monsteromschrijving

1	70701 (0-25) 70702 (0-25) 70703 (0-25) 70704 (0-25) 70705 (0-25) 70706 (0-25)
2	70701 (25-60) 70701 (60-100) 70701 (100-150) 70702 (25-60) 70702 (60-100) 70702 (100-150)

Analytico-nr.

7975421

7975422

Q: door RvA geaccrediteerde verrichting

A: AP04 erkende verrichting

S: AS 3000 erkende verrichting

Dit certificaat mag uitsluitend in zijn geheel worden gereproduceerd.

Eurofins Analytico B.V.

Gildeweg 44-46
3771 NB Barneveld
P.O. Box 459
3770 AL Barneveld NL

Tel. +31 (0)34 242 63 00
Fax +31 (0)34 242 63 99
E-mail info-env@eurofins.nl
Site www.eurofins.nl

BNP Paribas S.A. 227 9245 25
VAT/BTW No. NL 8043.14.883.B01
KvK No. 09088623
IBAN: NL71BNP0227924525
BIC: BNPANL2A

Eurofins Analytico B.V. is ISO 14001: 2004 gecertificeerd door TÜV en erkend door het Vlaamse Gewest (OVAM en Dep. LNE), het Brusselse Gewest (BIM), het Waalse Gewest (DGRNE-OWD) en door de overheden van Frankrijk en Luxemburg (MEV).



TESTEN
RvA LO10

Analysecertificaat

Uw project/verslagnummer	707	Certificaatnummer/Versie	2014016180/1
Uw projectnaam		Startdatum	13-02-2014
Uw ordernummer	B02032.000377	Rapportagedatum	20-02-2014/09:23
Datum monstername	11-02-2014	Bijlage	A, B, C
Monsternemer	Jan Uitham	Pagina	2/2
Monstermatrix	Grond; Grond (AS3000)		
Projectcode	2794 - Arcadis - TenneT Noord-West 380 kV		

Analyse	Eenheid	1	2
S PCB 138	mg/kg ds	<0.0010	<0.0010
S PCB 153	mg/kg ds	<0.0010	<0.0010
S PCB 180	mg/kg ds	<0.0010	<0.0010
S PCB (som 7) (factor 0,7)	mg/kg ds	0.0049 ¹⁾	0.0049 ¹⁾
Polycyclische Aromatische Koolwaterstoffen, PAK			
S Naftaleen	mg/kg ds	<0.050	<0.050
S Fenanthreen	mg/kg ds	<0.050	<0.050
S Anthraceen	mg/kg ds	<0.050	<0.050
S Fluorantheen	mg/kg ds	<0.050	<0.050
S Benzo(a)anthraceen	mg/kg ds	<0.050	<0.050
S Chryseen	mg/kg ds	<0.050	<0.050
S Benzo(k)fluorantheen	mg/kg ds	<0.050	<0.050
S Benzo(a)pyreen	mg/kg ds	<0.050	<0.050
S Benzo(ghi)peryleen	mg/kg ds	<0.050	<0.050
S Indeno(123-cd)pyreen	mg/kg ds	<0.050	<0.050
S PAK VROM (10) (factor 0,7)	mg/kg ds	0.35 ¹⁾	0.35 ¹⁾

Nr. Monsteromschrijving

1	70701 (0-25) 70702 (0-25) 70703 (0-25) 70704 (0-25) 70705 (0-25) 70706 (0-25)
2	70701 (25-60) 70701 (60-100) 70701 (100-150) 70702 (25-60) 70702 (60-100) 70702 (100-150)

Analytico-nr.

7975421

7975422

Eurofins Analytico B.V.



Q: door RvA geaccrediteerde verrichting

A: AP04 erkende verrichting

S: AS 3000 erkende verrichting

Dit certificaat mag uitsluitend in zijn geheel worden gereproduceerd.

Akkoord

Pr.coörd.

VA

Gildeweg 44-46
3771 NB Barneveld
P.O. Box 459
3770 AL Barneveld NL

Tel. +31 (0)34 242 63 00
Fax +31 (0)34 242 63 99
E-mail info-env@eurofins.nl
Site www.eurofins.nl

BNP Paribas S.A. 227 9245 25
VAT/BTW No. NL 8043.14.883.B01
KvK No. 09088623
IBAN: NL71BNP0227924525
BIC: BNPANL2A

Eurofins Analytico B.V. is ISO 14001: 2004 gecertificeerd door TÜV en erkend door het Vlaamse Gewest (OVAM en Dep. LNE), het Brusselse Gewest (BIM), het Waalse Gewest (DGRNE-OWD) en door de overheden van Frankrijk en Luxemburg (MEV).



Bijlage (A) met deelmonsterinformatie behorende bij analysecertificaat 2014016180/1

Pagina 1/1

Analytico-nr.	Boornr	Omschrijving	Van	Tot	Barcode	Monsteromschrijving
7975421	70701	1	0	25	0531475738	70701 (0-25) 70702 (0-25) 70703 (0-25) 70704 (0-25) 70705 (0-25) 70706 (0-25)
7975421	70702	1	0	25	0531475751	
7975421	70703	1	0	25	0531475747	
7975421	70704	1	0	25	0531475741	
7975421	70705	1	0	25	0531475839	
7975421	70706	1	0	25	0531475841	
7975422	70701	2	25	60	0531475742	70701 (25-60) 70701 (60-100) 70702 (25-60) 70702 (60-100)
7975422	70702	2	25	60	0531475746	
7975422	70701	3	60	100	0531475739	
7975422	70702	3	60	100	0531475750	
7975422	70701	4	100	150	0531475737	
7975422	70702	4	100	150	0531475749	



Eurofins Analytico B.V.

Gildeweg 44-46
 3771 NB Barneveld
 P.O. Box 459
 3770 AL Barneveld NL
 Tel. +31 (0)34 242 63 00
 Fax +31 (0)34 242 63 99
 E-mail info-env@eurofins.nl
 Site www.eurofins.nl

BNP Paribas S.A. 227 9245 25
 VAT/BTW No. NL 8043.14.883.B01
 KvK No. 09088623
 IBAN: NL71BNPA0227924525
 BIC: BNPANL2A

Eurofins Analytico B.V. is ISO 14001: 2004 gecertificeerd door TÜV en erkend door het Vlaamse Gewest (OVAM en Dep. LNE), het Brusselse Gewest (BIM), het Waalse Gewest (DGRNE-OWD) en door de overheden van Frankrijk en Luxemburg (MEV).

Bijlage (B) met opmerkingen behorende bij analysecertificaat 2014016180/1

Pagina 1/1

Opmerking 1)De toetswaarde van de som is gelijk aan de sommatie van $0,7 \cdot RG$ **Eurofins Analytico B.V.**

Gildeweg 44-46 Tel. +31 (0)34 242 63 00
3771 NB Barneveld Fax +31 (0)34 242 63 99
P.O. Box 459 E-mail info-env@eurofins.nl
3770 AL Barneveld NL Site www.eurofins.nl

BNP Paribas S.A. 227 9245 25
VAT/BTW No. NL 8043.14.883.B01
KvK No. 09088623
IBAN: NL71BNPA0227924525
BIC: BNPANL2A

Eurofins Analytico B.V. is ISO 14001: 2004 gecertificeerd door TÜV en erkend door het Vlaamse Gewest (OVAM en Dep. LNE), het Brusselse Gewest (BIM), het Waalse Gewest (DGRNE-OWD) en door de overheden van Frankrijk en Luxemburg (MEV).

Bijlage (C) met methodeverwijzingen behorende bij analysecertificaat 2014016180/1

Pagina 1/1

Analyse	Methode	Techniek	Referentiemethode
Cryogeen malen AS3000	W0106	Voorbehandeling	Cf. AS3000
Droge Stof	W0104	Gravimetrie	Cf. pb 3010-2 en Gw. NEN-ISO 11465
Organische stof (gloeirest)	W0109	Gravimetrie	Cf. pb 3010-3 en cf. NEN 5754
Lutum (fractie < 2 μ m)	W0171	Sedimentatie	Cf. pb 3010-4 en cf. NEN 5753
Barium (Ba)	W0423	ICP-MS	Cf. pb 3010-5 en cf. NEN-EN-ISO 17294-2
Cadmium (Cd)	W0423	ICP-MS	Cf. pb 3010-5 en cf. NEN-EN-ISO 17294-2
Kobalt (Co)	W0423	ICP-MS	Cf. pb 3010-5 en cf. NEN-EN-ISO 17294-2
Koper (Cu)	W0423	ICP-MS	Cf. pb 3010-5 en cf. NEN-EN-ISO 17294-2
Kwik (Hg)	W0423	ICP-MS	Cf. pb 3010-5 en cf. NEN-EN-ISO 17294-2
Molybdeen (Mo)	W0423	ICP-MS	Cf. pb 3010-5 en cf. NEN-EN-ISO 17294-2
Nikkel (Ni)	W0423	ICP-MS	Cf. pb 3010-5 en cf. NEN-EN-ISO 17294-2
Lood (Pb)	W0423	ICP-MS	Cf. pb 3010-5 en cf. NEN-EN-ISO 17294-2
Zink (Zn)	W0423	ICP-MS	Cf. pb 3010-5 en cf. NEN-EN-ISO 17294-2
Minerale Olie (GC) (C10 - C40)	W0202	GC-FID	Cf. pb 3010-7 en cf. NEN 6978
PCB (7)	W0271	GC-MS	Cf. pb 3010-8 en gw. NEN 6980
PAK (10 VROM)	W0271	GC-MS	Cf. pb. 3010-6 en gw. NEN-ISO 18287
PAK som AS3000/AP04	W0271	GC-MS	Cf. pb. 3010-6 en gw. NEN-ISO 18287

Eurofins Analytico B.V.

Gildeweg 44-46
 3771 NB Barneveld
 P.O. Box 459
 3770 AL Barneveld NL
 Tel. +31 (0)34 242 63 00
 Fax +31 (0)34 242 63 99
 E-mail info-env@eurofins.nl
 Site www.eurofins.nl

BNP Paribas S.A. 227 9245 25
 VAT/BTW No. NL 8043.14.883.B01
 KvK No. 09088623
 IBAN: NL71BNPA0227924525
 BIC: BNPANL2A

Eurofins Analytico B.V. is ISO 14001: 2004 gecertificeerd door TÜV en erkend door het Vlaamse Gewest (OVAM en Dep. LNE), het Brusselse Gewest (BIM), het Waalse Gewest (DGRNE-OWD) en door de overheden van Frankrijk en Luxemburg (MEV).



ARCADIS Regio B.V.
T.a.v. Mw. M. de Lange
Postbus 63
9400 AB ASSEN

Analyscertificaat

Datum: 06-03-2014

Hierbij ontvangt u de resultaten van het navolgende laboratoriumonderzoek.

Certificaatnummer/Versie	2014022715/1
Uw project/verslagnummer	707
Uw projectnaam	
Uw ordernummer	B02032.000377
Monster(s) ontvangen	28-02-2014

Dit certificaat mag uitsluitend in zijn geheel worden gereproduceerd.

De grondmonsters worden tot 6 weken na datum ontvangst bewaard en watermonsters tot 2 weken na datum ontvangst. Zonder tegenbericht worden de monsters nadien afgevoerd.

Indien de monsters langer bewaard dienen te blijven verzoeken wij U dit exemplaar uiterlijk 1 week voor afloop van de standaardbewaarperiode ondertekend aan ons te retourneren. Voor de kosten van het langer bewaren van monsters verwijzen wij naar de prijslijst.

Bewaren tot:

Datum:

Naam:

Handtekening:

Wij vertrouwen erop uw opdracht hiermee naar verwachting te hebben uitgevoerd, mocht U naar aanleiding van dit analysecertificaat nog vragen hebben verzoeken wij U contact op te nemen met de afdeling Verkoop en Advies.

Met vriendelijke groet,

Eurofins Analytico B.V.



Ing. A. Veldhuizen
Technical Manager

Eurofins Analytico B.V.

Gildeweg 44-46
3771 NB Barneveld
P.O. Box 459
3770 AL Barneveld NL

Tel. +31 (0)34 242 63 00
Fax +31 (0)34 242 63 99
E-mail info-env@eurofins.nl
Site www.eurofins.nl

BNP Paribas S.A. 227 9245 25
VAT/BTW No. NL 8043.14.883.B01
KvK No. 09088623
IBAN: NL71BNPA0227924525
BIC: BNPANL2A

Eurofins Analytico B.V. is ISO 14001: 2004 gecertificeerd door TÜV en erkend door het Vlaamse Gewest (OVAM en Dep. LNE), het Brusselse Gewest (BIM), het Waalse Gewest (DGRNE-OWD) en door de overheden van Frankrijk en Luxemburg (MEV).

Analysecertificaat

Uw project/verslagnummer	707	Certificaatnummer/Versie	2014022715/1
Uw projectnaam		Startdatum	28-02-2014
Uw ordernummer	B02032.000377	Rapportagedatum	06-03-2014/10:34
		Bijlage	A, B, C
Monsternemer	Marcel la Crois	Pagina	1/2
Monstermatrix	Water; Water (AS3000)		
Projectcode	2794 - Arcadis - TenneT Noord-West 380 kV		

Analyse	Eenheid	1
Metalen		
S Barium (Ba)	µg/L	210
S Cadmium (Cd)	µg/L	<0.20
S Kobalt (Co)	µg/L	6.1
S Koper (Cu)	µg/L	4.2
S Kwik (Hg)	µg/L	<0.050
S Molybdeen (Mo)	µg/L	5.4
S Nikkel (Ni)	µg/L	14
S Lood (Pb)	µg/L	<2.0
S Zink (Zn)	µg/L	59
Vluchtige Aromatische Koolwaterstoffen		
S Benzeen	µg/L	<0.20
S Toluene	µg/L	<0.20
S Ethylbenzeen	µg/L	<0.20
S o-Xyleen	µg/L	<0.10
S m, p-Xyleen	µg/L	<0.20
S Xylenen (som) factor 0,7	µg/L	0.21 ¹⁾
BTEX (som)	µg/L	<0.90
S Naftaleen	µg/L	<0.020
S Styreen	µg/L	<0.20
Vluchtige organische halogeenkoolwaterstoffen		
S Dichloormethaan	µg/L	<0.20
S Trichloormethaan	µg/L	<0.20
S Tetrachloormethaan	µg/L	<0.10
S Trichlooretheen	µg/L	<0.20
S Tetrachlooretheen	µg/L	<0.10
S 1,1-Dichloorethaan	µg/L	<0.20
S 1,2-Dichloorethaan	µg/L	<0.20
S 1,1,1-Trichloorethaan	µg/L	<0.10
S 1,1,2-Trichloorethaan	µg/L	<0.10
S cis 1,2-Dichlooretheen	µg/L	<0.10

Nr. Monsteromschrijving

1 70701 (200-300)

Datum monstername Analytico-nr.

27-Feb-2014

7996228

Q: door RvA geaccrediteerde verrichting

A: AP04 erkende verrichting

S: AS 3000 erkende verrichting

Dit certificaat mag uitsluitend in zijn geheel worden gereproduceerd.

Eurofins Analytico B.V.

Gildeweg 44-46
3771 NB Barneveld
P.O. Box 459
3770 AL Barneveld NL
Tel. +31 (0)34 242 63 00
Fax +31 (0)34 242 63 99
E-mail info-env@eurofins.nl
Site www.eurofins.nl

BNP Paribas S.A. 227 9245 25
VAT/BTW No. NL 8043.14.883.B01
KvK No. 09088623
IBAN: NL71BNPA0227924525
BIC: BNPANL2A

Eurofins Analytico B.V. is ISO 14001: 2004 gecertificeerd door TÜV en erkend door het Vlaamse Gewest (OVAM en Dep. LNE), het Brusselse Gewest (BIM), het Waalse Gewest (DGRNE-OWD) en door de overheden van Frankrijk en Luxemburg (MEV).



Analysecertificaat

Uw project/verslagnummer	707	Certificaatnummer/Versie	2014022715/1
Uw projectnaam		Startdatum	28-02-2014
Uw ordernummer	B02032.000377	Rapportagedatum	06-03-2014/10:34
Monsternemer	Marcel la Crois	Bijlage	A, B, C
Monstermatrix	Water; Water (AS3000)	Pagina	2/2
Projectcode	2794 - Arcadis - TenneT Noord-West 380 kV		

Analyse	Eenheid	1
S trans 1,2-Dichlooretheen	µg/L	<0.10
CKW (som)	µg/L	<1.6
S Tribroommethaan	µg/L	<0.20
S Vinylchloride	µg/L	<0.10
S 1,1-Dichlooretheen	µg/L	<0.10
S 1,2-Dichloorethenen (Som) factor 0,7	µg/L	0.14 ¹⁾
S 1,1-Dichloorpropaan	µg/L	<0.20
S 1,2-Dichloorpropaan	µg/L	<0.20
S 1,3-Dichloorpropaan	µg/L	<0.20
S Dichloorpropanen som factor 0.7	µg/L	0.42
Minerale olie		
Minerale olie (C10-C12)	µg/L	<4.0
Minerale olie (C12-C16)	µg/L	<7.0
Minerale olie (C16-C21)	µg/L	<8.0
Minerale olie (C21-C30)	µg/L	<15
Minerale olie (C30-C35)	µg/L	<8.0
Minerale olie (C35-C40)	µg/L	<8.0
S Minerale olie totaal (C10-C40)	µg/L	<50

Nr. Monsteromschrijving

1 70701 (200-300)

Datum monstername Analytico-nr.

27-Feb-2014

7996228

Eurofins Analytico B.V.



Q: door RvA geaccrediteerde verrichting

A: AP04 erkende verrichting

S: AS 3000 erkende verrichting

Dit certificaat mag uitsluitend in zijn geheel worden gereproduceerd.

**Akkoord
Pr.coörd.**



Gildeweg 44-46
3771 NB Barneveld
P.O. Box 459
3770 AL Barneveld NL
Tel. +31 (0)34 242 63 00
Fax +31 (0)34 242 63 99
E-mail info-env@eurofins.nl
Site www.eurofins.nl

BNP Paribas S.A. 227 9245 25
VAT/BTW No. NL 8043.14.883.B01
KvK No. 09088623
IBAN: NL71BNPR0227924525
BIC: BNPANL2A

Eurofins Analytico B.V. is ISO 14001: 2004 gecertificeerd door TÜV en erkend door het Vlaamse Gewest (OVAM en Dep. LNE), het Brusselse Gewest (BIM), het Waalse Gewest (DGRNE-OWD) en door de overheden van Frankrijk en Luxemburg (MEV).

Bijlage (A) met deelmonsterinformatie behorende bij analysecertificaat 2014022715/1

Pagina 1/1

Analytico-nr.	Boornr	Omschrijving	Van	Tot	Barcode	Monsteromschrijving
7996228	70701	1	200	300	0691465962	70701 (200-300)
7996228	70701	2	200	300	0800318799	



Eurofins Analytico B.V.

Gildeweg 44-46
 3771 NB Barneveld
 P.O. Box 459
 3770 AL Barneveld NL
 Tel. +31 (0)34 242 63 00
 Fax +31 (0)34 242 63 99
 E-mail info-env@eurofins.nl
 Site www.eurofins.nl

BNP Paribas S.A. 227 9245 25
 VAT/BTW No. NL 8043.14.883.B01
 KvK No. 09088623
 IBAN: NL71BNPA0227924525
 BIC: BNPANL2A

Eurofins Analytico B.V. is ISO 14001: 2004 gecertificeerd door TÜV en erkend door het Vlaamse Gewest (OVAM en Dep. LNE), het Brusselse Gewest (BIM), het Waalse Gewest (DGRNE-OWD) en door de overheden van Frankrijk en Luxemburg (MEV).

Bijlage (B) met opmerkingen behorende bij analysecertificaat 2014022715/1

Pagina 1/1

Opmerking 1)De toetswaarde van de som is gelijk aan de sommatie van $0,7 \cdot RG$ **Eurofins Analytico B.V.**

Gildeweg 44-46 Tel. +31 (0)34 242 63 00
3771 NB Barneveld Fax +31 (0)34 242 63 99
P.O. Box 459 E-mail info-env@eurofins.nl
3770 AL Barneveld NL Site www.eurofins.nl

BNP Paribas S.A. 227 9245 25
VAT/BTW No. NL 8043.14.883.B01
KvK No. 09088623
IBAN: NL71BNPA0227924525
BIC: BNPANL2A

Eurofins Analytico B.V. is ISO 14001: 2004 gecertificeerd door TÜV en erkend door het Vlaamse Gewest (OVAM en Dep. LNE), het Brusselse Gewest (BIM), het Waalse Gewest (DGRNE-OWD) en door de overheden van Frankrijk en Luxemburg (MEV).

Bijlage (C) met methodeverwijzingen behorende bij analysecertificaat 2014022715/1

Pagina 1/1

Analyse	Methode	Techniek	Referentiemethode
Xylenen som AS3000	W0254	HS-GC-MS	Cf. pb 3130-1
Aromaten (BTEXN)	W0254	HS-GC-MS	Cf. pb 3130-1
Barium (Ba)	W0421	ICP-MS	Cf. pb 3110-3 en cf. NEN-EN-ISO 17294-2
Cadmium (Cd)	W0421	ICP-MS	Cf. pb 3110-3 en cf. NEN-EN-ISO 17294-2
Cobalt (Co)	W0421	ICP-MS	Cf. pb 3110-3 en cf. NEN-EN-ISO 17294-2
Koper (Cu)	W0421	ICP-MS	Cf. pb 3110-3 en cf. NEN-EN-ISO 17294-2
Kwik (Hg)	W0421	ICP-MS	Cf. pb 3110-3 en cf. NEN-EN-ISO 17294-2
Molybdeen (Mo)	W0421	ICP-MS	Cf. pb 3110-3 en cf. NEN-EN-ISO 17294-2
Nikkel (Ni)	W0421	ICP-MS	Cf. pb 3110-3 en cf. NEN-EN-ISO 17294-2
Lood (Pb)	W0421	ICP-MS	Cf. pb 3110-3 en cf. NEN-EN-ISO 17294-2
Zink (Zn)	W0421	ICP-MS	Cf. pb 3110-3 en cf. NEN-EN-ISO 17294-2
Styreen	W0254	HS-GC-MS	Cf. pb 3130-1
VOC1 (11)	W0254	HS-GC-MS	Cf. pb 3130-1
Tribroommethaan (Bromoform)	W0254	HS-GC-MS	Cf. pb 3130-1
Vinylchloride	W0254	HS-GC-MS	Cf. pb 3130-1
1,1-Dichlooretheen	W0254	HS-GC-MS	Cf. pb 3130-1
DiChEtheen som AS3000	W0254	HS-GC-MS	Cf. pb 3130-1
1,1-Dichloorpropaan	W0254	HS-GC-MS	Cf. pb 3130-1
1,2-Dichloorpropaan	W0254	HS-GC-MS	Cf. pb 3130-1
1,3-Dichloorpropaan	W0254	HS-GC-MS	Cf. pb 3130-1
DiChlprop. som AS300	W0254	HS-GC-MS	Cf. pb 3130-2 en gw. NEN EN ISO 15680
Minerale olie (GC) (C10 - C40)	W0215	LVI-GC-FID	Cf. pb 3110-5

Eurofins Analytico B.V.

Gildeweg 44-46
3771 NB Barneveld
P.O. Box 459
3770 AL Barneveld NL

Tel. +31 (0)34 242 63 00
Fax +31 (0)34 242 63 99
E-mail info-env@eurofins.nl
Site www.eurofins.nl

BNP Paribas S.A. 227 9245 25
VAT/BTW No. NL 8043.14.883.B01
KvK No. 09088623
IBAN: NL71BNPA0227924525
BIC: BNPANL2A

Eurofins Analytico B.V. is ISO 14001: 2004 gecertificeerd door TÜV en erkend door het Vlaamse Gewest (OVAM en Dep. LNE), het Brusselse Gewest (BIM), het Waalse Gewest (DGRNE-OWD) en door de overheden van Frankrijk en Luxemburg (MEV).

Tabel 1: Aangetoonde gehalten in grond met beoordeling conform de Wet Bodembescherming

Toetsmonster		MMbg01			MMog01		
Humus (% ds)		7,1			1,5		
Lutum (% ds)		33			39		
Datum van toetsing		20-3-2014			20-3-2014		
Monsterconclusie		Voldoet aan Achtergrondwaarde			Voldoet aan Achtergrondwaarde		
Monstermelding 1							
Monstermelding 2							
Monstermelding 3							
		Meetw	GSSD	Index	Meetw	GSSD	Index
METALEN							
Kobalt [Co]	mg/kg ds	5,3	4,3	-0,06	8,5	5,9	-0,05
Nikkel [Ni]	mg/kg ds	17	14	-0,32	26	18	-0,26
Koper [Cu]	mg/kg ds	9,5	8,8	-0,21	6,6	6,0	-0,23
Zink [Zn]	mg/kg ds	59	52	-0,15	58	48	-0,16
Molybdeen [Mo]	mg/kg ds	<1,5	<1,1	-0	<1,5	<1,1	-0
Cadmium [Cd]	mg/kg ds	0,23	0,23	-0,03	<0,2	<0,2	-0,03
Barium [Ba]	mg/kg ds	28	22 ⁽⁶⁾		29	20 ⁽⁶⁾	
Kwik [Hg]	mg/kg ds	0,12	0,11	-0	<0,05	<0,03	-0
Lood [Pb]	mg/kg ds	23	22	-0,06	15	14	-0,08
PAK							
Pak-totaal (10 van VROM) (0.7 factio)	mg/kg ds	<0,35			<0,35		
Naftaleen	mg/kg ds	<0,05	<0,04		<0,05	<0,04	
Anthraceen	mg/kg ds	<0,05	<0,04		<0,05	<0,04	
Fenantheen	mg/kg ds	<0,05	<0,04		<0,05	<0,04	
Fluorantheen	mg/kg ds	<0,05	<0,04		<0,05	<0,04	
Chryseen	mg/kg ds	<0,05	<0,04		<0,05	<0,04	
Benzo(a)anthraceen	mg/kg ds	<0,05	<0,04		<0,05	<0,04	
Benzo(a)pyreen	mg/kg ds	<0,05	<0,04		<0,05	<0,04	
Benzo(k)fluorantheen	mg/kg ds	<0,05	<0,04		<0,05	<0,04	
Indeno-(1,2,3-c,d)pyreen	mg/kg ds	<0,05	<0,04		<0,05	<0,04	
Benzo(g,h,i)peryleen	mg/kg ds	<0,05	<0,04		<0,05	<0,04	
PAK 10 VROM	mg/kg ds		<0,35	-0,03		<0,35	-0,03
GECHLOREERDE KOOLWATERSTOFFEN							
PCB (7) (som, 0.7 factor)	mg/kg ds	<0,0049			<0,0049		
PCB 28	mg/kg ds	<0,001	<0,001		<0,001	<0,001	
PCB 52	mg/kg ds	<0,001	<0,001		<0,001	<0,001	
PCB 101	mg/kg ds	<0,001	<0,001		<0,001	<0,001	
PCB 118	mg/kg ds	<0,001	<0,001		<0,001	<0,001	
PCB 138	mg/kg ds	<0,001	<0,001		<0,001	<0,001	
PCB 153	mg/kg ds	<0,001	<0,001		<0,001	<0,001	
PCB 180	mg/kg ds	<0,001	<0,001		<0,001	<0,001	
PCB (som 7)	mg/kg ds		<0,0069	-0,01		<0,025	0,01
OVERIGE (ORGANISCHE) VERBINDINGEN							
Minerale olie C10 - C12	mg/kg ds	12	17 ⁽⁶⁾		<3	11 ⁽⁶⁾	
Minerale olie C10 - C40	mg/kg ds	<35	<35	-0,03	<35	<123	-0,01
Minerale olie C12 - C16	mg/kg ds	<5	5 ⁽⁶⁾		<5	18 ⁽⁶⁾	
Minerale olie C16 - C21	mg/kg ds	<5	5 ⁽⁶⁾		<5	18 ⁽⁶⁾	
Minerale olie C21 - C30	mg/kg ds	<11	11 ⁽⁶⁾		<11	39 ⁽⁶⁾	
Minerale olie C30 - C35	mg/kg ds	<5	5 ⁽⁶⁾		<5	18 ⁽⁶⁾	
Minerale olie C35 - C40	mg/kg ds	<6	6 ⁽⁶⁾		<6	21 ⁽⁶⁾	
OVERIG							
Gloeirest	% (m/m) ds	90,6			95,8		
Droge stof	% m/m	71,9	71,9 ⁽⁶⁾		66,7	66,7 ⁽⁶⁾	

----- : Geen toetsnorm aanwezig

<	: kleiner dan de detectielimiet
8,88	: <= Achtergrondwaarde
8,88	: <= Interventiewaarde
8,88	: > Interventiewaarde
6	: Heeft geen normwaarde
#	: verhoogde rapportagegrens
GSSD	: Gestandaardiseerde meetwaarde
Index	: (GSSD - AW) / (I - AW)

Tabel 2: Normwaarden conform de Wet Bodembescherming

		AW	I
METALEN			
Cadmium [Cd]	mg/kg ds	0,6	13
Kobalt [Co]	mg/kg ds	15	190
Koper [Cu]	mg/kg ds	40	190
Kwik [Hg]	mg/kg ds	0,15	36
Lood [Pb]	mg/kg ds	50	530
Molybdeen [Mo]	mg/kg ds	1,5	190
Nikkel [Ni]	mg/kg ds	35	100
Zink [Zn]	mg/kg ds	140	720
PAK			
PAK 10 VROM	mg/kg ds	1,5	40
GECHLOREERDE KOOLWATERSTOFFEN			
PCB (som 7)	mg/kg ds	0,02	1
OVERIGE (ORGANISCHE) VERBINDINGEN			
Minerale olie C10 - C40	mg/kg ds	190	5000

Tabel 3: Aangetroffen gehalten in grondwater met beoordeling conform de Wet Bodembescherming

Watermonster		70701-1-1		
Datum		27-2-2014		
Filterdiepte (m -mv)		1,50 - 2,50		
Datum van toetsing		20-3-2014		
Monsterconclusie		Overschrijding Streefwaarde		
Monstermelding 1				
Monstermelding 2				
Monstermelding 3				
		Meetw	GSSD	Index
METALEN				
Kobalt [Co]	µg/l	6,1	6,1	-0,17
Nikkel [Ni]	µg/l	14	14	-0,02
Koper [Cu]	µg/l	4,2	4,2	-0,18
Zink [Zn]	µg/l	59	59	-0,01
Molybdeen [Mo]	µg/l	5,4	5,4	0
Cadmium [Cd]	µg/l	<0,2	<0,1	-0,05
Barium [Ba]	µg/l	210	210	0,28
Kwik [Hg]	µg/l	<0,05	<0,04	-0,04
Lood [Pb]	µg/l	<2	<1	-0,23
AROMATISCHE VERBINDINGEN				
BTEX (som)	µg/l	<0,9	0,6 ⁽⁶⁾	
Xylenen (som, 0.7 factor)	µg/l	<0,21		
Benzeen	µg/l	<0,2	<0,1	-0
Ethylbenzeen	µg/l	<0,2	<0,1	-0,03
Tolueen	µg/l	<0,2	<0,1	-0,01
Xylenen (som)	µg/l		<0,21	0
meta-/para-Xyleen (som)	µg/l	<0,2	<0,1	
ortho-Xyleen	µg/l	<0,1	<0,1	
Styreen (Vinylbenzeen)	µg/l	<0,2	<0,1	-0,02
Som 16 Aromatische oplosmiddelen	µg/l		<0,77 ^(2,14)	
PAK				
Naftaleen	µg/l	<0,02	<0,01	0
PAK 10 VROM	-		<0,00020 ⁽¹¹⁾	
GECHLOREERDE KOOLWATERSTOFFEN				
1,3-Dichloorpropan	µg/l	<0,2	<0,1	
1,1-Dichloorpropan	µg/l	<0,2	<0,1	
1,2-Dichloorethenen (som, 0.7 facto)	µg/l	<0,14		
Dichloorpropanen (0,7 som, 1,1+1,2+)	µg/l	0,42		
Tribroommethaan (bromofom)	µg/l	<0,2	<0,1 ⁽¹⁴⁾	
Tetrachloormethaan (Tetra)	µg/l	<0,1	<0,1	0,01
1,1-Dichloorethaan	µg/l	<0,2	<0,1	-0,01
1,2-Dichloorethaan	µg/l	<0,2	<0,1	-0,02
1,2-Dichloorpropan	µg/l	<0,2	<0,1	
1,1,1-Trichloorethaan	µg/l	<0,1	<0,1	0
1,1,2-Trichloorethaan	µg/l	<0,1	<0,1	0
Trichlooretheen (Tri)	µg/l	<0,2	<0,1	-0,05
Tetrachlooretheen (Per)	µg/l	<0,1	<0,1	0
Vinylchloride	µg/l	<0,1	<0,1	0,02
CKW (som)	µg/l	<1,6		
Dichloorpropan	µg/l		<0,42	-0
cis + trans-1,2-Dichlooretheen	µg/l		<0,14	0,01
1,1-Dichlooretheen	µg/l	<0,1	<0,1	0,01
cis-1,2-Dichlooretheen	µg/l	<0,1	<0,1	
trans-1,2-Dichlooretheen	µg/l	<0,1	<0,1	

Watermonster		70701-1-1		
Datum		27-2-2014		
Filterdiepte (m -mv)		1,50 - 2,50		
Datum van toetsing		20-3-2014		
Monsterconclusie		Overschrijding Streefwaarde		
Dichloormethaan	µg/l	<0,2	<0,1	0
Trichloormethaan (Chloroform)	µg/l	<0,2	<0,1	-0,01
OVERIGE (ORGANISCHE) VERBINDINGEN				
Minerale olie C10 - C12	µg/l	<4	3 ⁽⁶⁾	
Minerale olie C10 - C40	µg/l	<50	<35	-0,03
Minerale olie C12 - C16	µg/l	<7	5 ⁽⁶⁾	
Minerale olie C16 - C21	µg/l	<8	6 ⁽⁶⁾	
Minerale olie C21 - C30	µg/l	<15	11 ⁽⁶⁾	
Minerale olie C30 - C35	µg/l	<8	6 ⁽⁶⁾	
Minerale olie C35 - C40	µg/l	<8	6 ⁽⁶⁾	

-----	: Geen toetsnorm aanwezig
<	: kleiner dan de detectielimiet
8,88	: <= Streefwaarde
8,88	: > Streefwaarde
8,88	: > Interventiewaarde
11	: Enkele parameters ontbreken in de berekening van de somfractie
14	: Streefwaarde ontbreekt zorgplicht van toepassing
2	: Enkele parameters ontbreken in de som
6	: Heeft geen normwaarde
#	: verhoogde rapportagegrens
GSSD	: Gestandaardiseerde meetwaarde
Index	: (GSSD - S) / (I - S)

Tabel 4: Normwaarden conform de Wet Bodembescherming

		S	S Diep	Indicatief	I
METALEN					
Barium [Ba]	µg/l	50	200		625
Cadmium [Cd]	µg/l	0,4	0,06		6
Kobalt [Co]	µg/l	20	0,7		100
Koper [Cu]	µg/l	15	1,3		75
Kwik [Hg]	µg/l	0,05	0,01		0,3
Lood [Pb]	µg/l	15	1,7		75
Molybdeen [Mo]	µg/l	5	3,6		300
Nikkel [Ni]	µg/l	15	2,1		75
Zink [Zn]	µg/l	65	24		800
AROMATISCHE VERBINDINGEN					
Benzeen	µg/l	0,2			30
Ethylbenzeen	µg/l	4			150
Styreen (Vinylbenzeen)	µg/l	6			300
Tolueen	µg/l	7			1000
Xylenen (som)	µg/l	0,2			70
Som 16 Aromatische oplosmiddelen	µg/l			150	
PAK					
Naftaleen	µg/l	0,01			70
GECHLOREERDE KOOLWATERSTOFFEN					
1,1,1-Trichloorethaan	µg/l	0,01			300
1,1,2-Trichloorethaan	µg/l	0,01			130
1,1-Dichloorethaan	µg/l	7			900

		S	S Diep	Indicatief	I
1,2-Dichloorethaan	µg/l	7			400
Tetrachlooretheen (Per)	µg/l	0,01			40
Tetrachloormethaan (Tetra)	µg/l	0,01			10
Tribroommethaan (bromoform)	µg/l				630
Trichlooretheen (Tri)	µg/l	24			500
Vinylchloride	µg/l	0,01			5
1,1-Dichlooretheen	µg/l	0,01			10
Dichloormethaan	µg/l	0,01			1000
Dichloorpropaan	µg/l	0,8			80
Trichloormethaan (Chloroform)	µg/l	6			400
cis + trans-1,2-Dichlooretheen	µg/l	0,01			20
OVERIGE (ORGANISCHE) VERBINDINGEN					
Minerale olie C10 - C40	µg/l	50			600

Toetsingskader

WET BODEMBESCHERMING

Toetsing van de analyseresultaten van grond- en grondwater heeft plaatsgevonden aan de hand van het toetsingskader zoals gedefinieerd in de bijlage 1 van de Circulaire bodemsanering van 1 juli 2013. Onderstaande toetswaarden worden gehanteerd om de mate van bodemverontreiniging weer te geven. De toetswaarden zijn gebaseerd op humaan-toxicologische en ecotoxicologische uitgangspunten (RIVM studies) en beleidsmatige overwegingen (NOBO rapport).

§ Interventiewaarden (I)

De interventiewaarden bodemsanering geven het concentratieniveau voor verontreinigingen in grond en grondwater aan waarboven ernstige vermindering of dreigende vermindering optreedt van de functionele eigenschappen die de bodem heeft voor mens, plant en dier. Bij gehalten boven de interventiewaarde is mogelijk sprake van (een geval van) ernstige verontreiniging en is er mogelijk een saneringsnoodzaak.

§ Streefwaarden grondwater (S)

De streefwaarden gelden als referentiewaarden en hebben betrekking op de in de natuur voorkomende achtergrondwaarden in het grondwater of op detectiegrenzen bij stoffen die niet in natuurlijk milieu voorkomen.

§ Achtergrondwaarden grond (AW2000)

De achtergrondwaarden gelden als referentiewaarden waar relatief onbelaste gebieden (natuur en landbouwgebieden) voor 95 % aan voldoen. Grond die aan de AW2000 voldoet is blijvend geschikt voor alle bodemfuncties (waaronder moestuin, natuur en landbouw).

§ Tussenwaarde ($\frac{1}{2}$ (AW2000+I)) resp. ($\frac{1}{2}$ (S+I))

De tussenwaarde is een grens die aan geeft dat er een nader onderzoek noodzakelijk is.

De gemeten gehalten voor grond zijn voor het lutum en organische stof percentage gecorrigeerd naar de standaardbodem met 25% lutum en 10% organische stof. Hierna is getoetst aan de hierboven genoemde toetswaarden.

BESLUIT BODEMKWALITEIT

Op toepassing van grond en baggerspecie (op of in de landbodem en in oppervlaktewater en verspreiding van baggerspecie in oppervlaktewater) is het Besluit bodemkwaliteit van toepassing. Daarin kunnen lokale (water)bodembeheerders kiezen tussen generiek en gebiedspecifiek beleid of het overgangsbeleid.

Gebiedspecifiek beleid

Met het gebiedspecifiek beleid kunnen lokale landbodem en waterkwaliteitsbeheerders zelf bodemkwaliteitsnormen vaststellen. Als randvoorwaarden geldt dat sprake moet zijn van stand-still op gebiedsniveau. De normen in het gebiedspecifieke kader worden lokale Maximale waarden genoemd.

Generiek beleid

Binnen het generieke (landelijke) beleid is het toetsingskader gebaseerd op een klassenindeling voor kwaliteit en functie. Uitgangspunt bij toepassing van grond en baggerspecie binnen het generieke kader is, dat de kwaliteit moet aansluiten bij de functie van de bodem en dat de lokale (water)bodemkwaliteit op klasse niveau niet mag verslechteren en waar mogelijk verbetert. Het toetsingskader is vastgelegd in de Regeling Bodemkwaliteit van 2007 (en de daarop volgende wijzigingen in april 2009, november 2010, januari 2013 en juli 2013).

Landbodem

- § Binnen het generieke kader zijn voor toepassing op landbodem twee functieklassen onderscheiden waar verruimde kwaliteitsnormen van toepassing zijn: Wonen en Industrie.
- § De indeling van de kwaliteit van toe te passen partijen grond is als volgt:
- § Vrij toepasbaar. Een partij grond is vrij toepasbaar wanneer deze voldoet aan de achtergrondwaarden. Bij toetsing aan de achtergrondwaarden wordt echter wel een versoepelende toetsingsregel toegepast:
De kwaliteit van de grond of baggerspecie overschrijdt niet de achtergrondwaarden als bij meting van 7-16 parameters het rekenkundig gemiddelde gehalten van maximaal 2 stoffen verhoogd zijn ten opzichte van de achtergrondwaarden.
- § Bodemkwaliteitsklasse wonen. Een partij grond voldoet aan de bodemkwaliteitsklasse wonen indien deze de maximale waarden van bodemkwaliteitsklasse wonen niet overschrijdt.
- § Bodemkwaliteitsklasse industrie. Een partij grond voldoet aan de bodemkwaliteitsklasse industrie indien deze de maximale waarden van bodemkwaliteitsklasse industrie niet overschrijdt.
- § Niet toepasbaar. Een partij grond is niet toepasbaar wanneer deze niet voldoet aan de maximale waarden van bodemfunctieklasse industrie.

Waterbodem

In het generieke toetsingskader wordt de kwaliteit van bodem onder oppervlaktewater uitgedrukt in "voldoet aan de achtergrondwaarden" of kwaliteitsklasse A of B:

- § Achtergrondwaarden. Een partij grond of baggerspecie is vrij toepasbaar wanneer deze voldoet aan de achtergrondwaarden. Bij toetsing aan de achtergrondwaarden wordt echter wel een versoepelende toetsingsregel toegepast:
De kwaliteit van de grond of baggerspecie overschrijdt niet de achtergrondwaarden als bij meting van 7-16 parameters het rekenkundig gemiddelde gehalten van maximaal 2 stoffen verhoogd zijn ten opzichte van de achtergrondwaarden.
- § Kwaliteitsklasse A. Er is sprake van kwaliteitsklasse A indien de rekenkundige gemiddelden van de gehalten van de gemeten stoffen in de bodem of in de bodemkwaliteitszone de achtergrondwaarden overschrijden, maar niet de maximale waarden voor kwaliteitsklasse A.
- § Kwaliteitsklasse B. Er is sprake van kwaliteitsklasse B indien de rekenkundige gemiddelden van de gehalten van de gemeten stoffen in de bodem of in de bodemkwaliteitszone de maximale waarden voor kwaliteitsklasse A overschrijden, maar niet de maximale waarden voor kwaliteitsklasse B.



Maximale waarden conform Besluit bodemkwaliteit
Achtergrond- en interventiewaarden landbodem conform Wet Bodembescherming (Wbb)
Circulaire per 1 juli 2013

Oprachtgever:
 Projectnaam:
 Projectnummer:

Organische stof / humus (%)	10,0	10< humus<30, rekenwaarde:	10,0	% <i>geldt voor PAK</i>
		2< humus< 30, rekenwaarde:	10,0	% <i>geldt voor overige org. verbindingen</i>
		humus > 2, rekenwaarde:	10,0	% <i>geldt voor zware metalen</i>
Lutum (%)	25,0	lutum > 2, rekenwaarde:	25,0	% <i>geldt voor zware metalen</i>

Datum:
27-nov-13

	Achtergrond- en interventiewaarden Wbb (gehalten in mg/kg d.s.)			Achtergrond en maximale waarden voor grond en baggerspecie uit Besluit bodemkwaliteit (gehalten in mg/kg d.s.)						
	Achtergrondwaarde	Tussenwaarde landbodem	Interventiewaarde landbodem	toepassen op of in de bodem			grootschalige toepassingen op of in de bodem		toetsingsregel achtergrondwaarden	
	AW	½(AW+I)	I	maximale altijd toepasbaar	waarde klasse wonen	maximale waarde klasse industrie	maximale waarde	maximale emissie waarden	emissie toetswaarden	<2xAW en <max.waarde klasse wonen
<u>Metalen</u>										
barium	190	555	920	190	550	920	4,1	413	380	
cadmium	0,60	6,8	13,0	0,60	1,20	4,3	0,051	4,3	1,20	
kobalt	15,0	103	190	15,0	35,0	190	0,240	130	30,0	
koper	40	115	190	40	54	190	1,00	113	54	
kwik	0,15	18	36	0,15	0,83	4,8	0,49	4,8	0,30	
lood	50	290	530	50	210	530	15,0	308	100	
molybdeen	1,5	96	190	1,5	88	190	0,48	105	3,0	
nikkel	35	68	100	35	39	100	0,210	100	70	
zink	140	430	720	140	200	720	2,10	430	200	
<u>Polycyclische aromatische koolwaterstoffen (PAK)</u>										
PAK (som 10)	1,5	21	40	1,5	6,8	40			3,0	
<u>Gechloroerde koolwaterstoffen</u>										
polychloorbifenylen (PCB's)										
PCB's (som 7, incl. PCB 118)	0,0200	0,51	1,00	0,0200	0,0200	0,50			0,0400	
<u>Overige stoffen</u>										
minerale olie	190	2595	5000	190	190	500			190	

indicatieve interventiewaarden zijn schuin weergegeven

Streef-, achtergrond- en interventiewaarden grond en grondwater conform Wet Bodembescherming (Wbb), Circulaire per 1 juli 2013



Datum:
27-nov-13

Opdrachtgever:
Projectnaam:
Projectnummer:

Organische stof / humus (%)	10,0	10 < humus < 30, rekenwaarde:	10,0	% geldt voor PAK
		2 < humus < 30, rekenwaarde:	10,0	% geldt voor overige org. verbindingen
		humus > 2, rekenwaarde:	10,0	% geldt voor zware metalen
Lutum (%)	25,0	lutum > 2, rekenwaarde:	25,0	% geldt voor zware metalen

	Achtergrond- en interventiewaarden Wbb			streef- en interventiewaarden Wbb ondiep grondwater (<10 m-mv)		
	Achtergrondwaarde grond AW	Tussenwaarde grond ½(AW+I)	Interventiewaarde grond I	Achtergrondwaarde grondwater S	Tussenwaarde grondwater ½(S+I)	Interventiewaarde grondwater I
	mg/kg ds			µg/l		
<u>Metalen</u>						
barium	190	555	920	50	338	625
cadmium	0,60	6,8	13,0	0,40	3,2	6,0
kobalt	15,0	103	190	20	60	100
koper	40	115	190	15	45	75
kwik	0,15	18	36	0,050	0,18	0,30
lood	50	290	530	15	45	75
molybdeen	1,5	96	190	5,0	153	300
nikkel	35	68	100	15	45	75
zink	140	430	720	65	433	800
<u>Aromatische stoffen</u>						
benzeen	0,200	0,65	1,10	0,20	15	30
tolueen	0,200	16,1	32,0	7,0	504	1.000
ethylbenzeen	0,200	55	110	4,0	77	150
xylenen (som o-, m-, p-xyleen)	0,450	8,7	17,0	0,20	35	70
styreen (vinylbenzeen)	0,250	43,1	86	6,0	153	300
naftaleen	-	-	-	0,010	35	70
<u>Polycyclische aromatische koolwaterstoffen (PAK)</u>						
PAK (som 10)	1,5	21	40	-	-	-
<u>Gechloroerde koolwaterstoffen</u>						
<u>polychloorbifenylen (PCB's)</u>						
PCB's (som 7, incl. PCB 118)	0,0200	0,51	1,00	0,010	0,010	0,010
<u>Overige stoffen</u>						
minerale olie	190	2.595	5.000	50	325	600

indicatieve interventiewaarden zijn schuin weergegeven
FILENET ID

Kwaliteitsborging

De genoemde werkzaamheden zijn uitgevoerd in overeenstemming met de regelgeving die bekend is onder de naam Kwalibo (=kwaliteitsborging in het bodembeheer). ARCADIS Nederland B.V., vestiging Assen en uitvoerend Veldwerkbureau Poelsema zijn gecertificeerd en erkend voor de genoemde werkzaamheden. Dit houdt in dat:

- § de werkzaamheden conform BRL SIKB 2000 en VKB-protocol 2001, 2002 en 2003 zijn uitgevoerd door een gecertificeerd en erkend bedrijf. Dit rapport draagt daarom het keurmerk 'kwaliteitswaarborg bodembeheer SIKB'.
- § de veldwerkzaamheden zijn uitgevoerd door erkende medewerkers;
- § de grond- en grondwatermonsters zijn (voor)behandeld middels de AS3000 methode in het door de Raad voor de Accreditatie erkende laboratorium Eurofins Analytico te Barneveld.



Conform de eisen uit de BRL SIKB 2000 melden wij het volgende:

- § De werkzaamheden waarop deze rapportage betrekking heeft, zijn conform BRL SIKB 2000 getoetst op partijdigheid. Daarom vermelden wij dat de uitvoerder van het veldwerk voor milieuhygiënisch bodemonderzoek een ander is dan de eigenaar van het terrein waarop het veldwerk betrekking heeft.

Colofon / Verantwoording uitvoering veldwerkzaamheden (BRL 2000)

Colofon					
Uitvoering:	Poelsema Veldwerkbureau De Kampen 19 8325 DD Vollenhove Tel: 0527-242000 Fax: 0527-241730 www.poelsemaveldwerk.nl e-mail: info@poelsemaveldwerk.nl				
Opdrachtgever:	ARCADIS Nederland BV				
Projectnaam:	TenneT 380 KV Noord-West				
Projectnummer:	B02032.000377, mastlocatie 707				
Verantwoording					
	<i>VKB Protocol</i>	<i>Naam veldwerker</i>	<i>(start)datum</i>	<i>Paraaf</i>	
Verklaring werkzaamheden uitgevoerd in onafhankelijkheid van de opdrachtgever en conform de eisen van de BRL 2000 en onderliggende protocollen	2001	J. Uitham	11-02-2014		
	2002	M. la Crois	27-02-2014		
	2003				
	2018				
	<i>VKB Protocol</i>	<i>Omschrijving afwijking</i>			
Afgeweken van BRL 2000	2001				
	2002				
	2003	-			
	2018				

- *VKB P-2001: plaatsen van handboringen en peilbuizen, maken van boorbeschrijvingen, nemen van grondmonsters en waterpassen*
- *VKB P-2002: nemen van grondwatermonsters*
- *VKB P-2003: veldwerk bij milieuhygiënisch waterbodemonderzoek*
- *VKB P-2018: locatie-inspectie en monsterneming van asbest in bodem*

6 Archeologisch onderzoek

Verantwoording

Titel: Archeologisch onderzoek: Project: Noord – West 380 kV
Deelgebied: 1
Mastnummer: 707

Projectnummer: B02032.000377.001

Referentienummer: T206878

Revisie: 1.0

Datum: 18 december 2014

Auteur(s): W.A. Ytsma (ARCADIS) & E. Goossens (RAAP)

Gecontroleerd door: D.G. Bedeaux (ARCADIS)

Goedgekeurd door: J. Assink



Paraaf goedgekeurd:

Contact: TenneT380kVnw@ARCADIS.nl

Bevoegd gezag: Gemeente Loppersum
Contactpersoon: T. Swijghuizen

Aanleiding: Bodemverstorende werkzaamheden mast 707

Archeoregio: Fries-Gronings kleigebied

AMK-terrein: Niet van toepassing

Archis2: 53945

Documentatie (beheer en plaats): ARCADIS & RAAP Archeologisch Adviesbureau, regio Noord en Oost

INHOUDSOPGAVE

Samenvatting

6.1 Inleiding

6.2 Bureauonderzoek

6.3 Veldonderzoek

6.4 Conclusies en aanbevelingen

Literatuur en bronnen

6.5 Bijlagen H6

Bijlage 6-1: Ligging onderzoeksgebied op topografische ondergrond met archeologische gegevens.

Bijlage 6-2: Ligging onderzoeksgebied op de archeologische verwachtingskaart en beleidsadvieskaart gemeente Loppersum.

Bijlage 6.3: Ligging boorpunten veldonderzoek.

Samenvatting

Volgens ARCHIS bevinden zich in het onderzoeksgebied geen bekende archeologische resten. Er komen geen historische elementen voor. Op basis van het bureauonderzoek wordt aan het plangebied geen archeologische verwachting toegekend (afgegraven vlakke). De verwachting geldt voor alle archeologische perioden. Op basis van het bureauonderzoek wordt geen aanvullend onderzoek geadviseerd.

6.1 Inleiding

6.1.1 Aanleiding en beleidskader

Binnen het geheel van de vergunningaanvragen is ook archeologisch vooronderzoek verplicht gesteld. Dit omdat bij graafwerkzaamheden ten behoeve van de funderingen van de nieuwe bi-pole masten mogelijk behoudenswaardige aanwezige archeologische resten beschadigd of zelfs vernietigd kunnen worden. Daartoe is er in eerste instantie een bureauonderzoek uitgevoerd om tot een gespecificeerde archeologische verwachting voor het plangebied te komen. Ter toetsing hiervan zijn vervolgens verkennende boringen verricht.

De Wet op de archeologische monumentenzorg (Wamz) is 1 september 2007 in werking getreden. Hiermee zijn de uitgangspunten van het Europese Verdrag van Malta binnen de Nederlandse wetgeving geïmplementeerd. Het belangrijkste uitgangspunt van de nieuwe wet is om archeologische resten in de ondergrond (ter plekke) te behouden, omdat de bodem nu eenmaal de beste conserveringsomgeving is (behoud in-situ).

Het onderzoek is uitgevoerd volgens de normen van de archeologische beroepsgroep (zie artikel 24 van het Besluit archeologische monumentenzorg). De Kwaliteitsnorm Nederlandse Archeologie (KNA, versie 3.2), beheerd door de Stichting Infrastructuur Kwaliteitsborging Bodembeheer (SIKB; www.sikb.nl), geldt in de praktijk als richtlijn. Deze is aangevuld met door de diverse overheden geldende richtlijnen voor archeologisch onderzoek.

6.2 Bureauonderzoek

6.2.1 Doelstelling

In het voortraject is door Archeologic een Achtergronddocument Archeologie MER Noord-West 380 kV opgesteld. Hierin zijn onder meer het initiatief en de verschillende alternatieven nader beschreven en zijn de alternatieven met elkaar vergeleken op milieueffecten wat betreft archeologie. Daarnaast is door The Missing Link een Archeologieplan Noord-West 380 kV opgesteld. Dit archeologieplan geeft informatie voor het inpassingsplan en het aanvragen van eventuele vergunningen. In opdracht van ARCADIS heeft RAAP Archeologisch Adviesbureau in oktober 2012 in het kader van de archeologische monumentenzorg een archeologisch bureauonderzoek uitgevoerd conform het PvE. Dit bureauonderzoek betreft een detaillering van deze onderzoeken op mastniveau en is in mei 2014 herzien in verband met verplaatsing van de mast. Het onderzoek dient te worden uitgevoerd omdat realisatie van de plannen kan leiden tot aantasting of vernietiging van (mogelijk) aanwezige behoudenswaardige archeologische resten. Het doel van het bureauonderzoek is het verwerven van informatie, aan de hand van bestaande bronnen, over bekende of verwachte archeologische waarden in, of in de nabije omgeving van, het onderzoeksgebied, om daarmee vast te stellen of er behoudenswaardige archeologische resten aanwezig zijn die (mogelijk) bedreigd worden door de geplande inrichting. Verder dient het bureauonderzoek inzicht te geven in de aard van mogelijk aanwezige behoudenswaardige archeologische resten én de fysieke kenmerken om deze effectief op te sporen, of verder te waarderen. Het archeologisch bureauonderzoek en kaartmateriaal is gebaseerd op VKA 2.5. De cultuurtechnische en milieuhygiënische boringen worden tevens door ARCADIS beoordeeld.

6.2.2 Geomorfologie en bodem

Geomorfologie volgens geomorfologische kaart:

Geomorfologiecode: 2M48

Geomorfologieomschrijving: Vlakte ontstaan door afgraving of egalisatie

Bodem volgens bodemkaart:

Bodemcode: kMn43C-V

Bodemomschrijving: Knippoldervaaggronden; zware klei, profielverloop 3

6.2.3 Archeologie

Bekende archeologische resten (ARCHIS)

Volgens ARCHIS bevinden zich in het onderzoeksgebied geen bekende archeologische resten.

Bekende archeologische gegevens uit andere bronnen

De kadastrale minuut uit circa 1832 bevat geen concrete aanwijzingen voor de aanwezigheid van archeologische resten in het onderzoeksgebied.

Voorgaand archeologisch onderzoek (ARCHIS)

In het onderzoeksgebied is niet eerder archeologisch onderzoek uitgevoerd.

6.2.4 Archeologische verwachting volgens bekende bronnen

Op de archeologische verwachtingskaart en beleidsadvieskaart gemeente Loppersum geldt voor het plangebied de verwachting: laag. Daarmee geldt geen onderzoeksplicht.

6.2.5 Gespecificeerde archeologische verwachting

Op basis van het voorkomen van een afgegraven vlakte geldt in het plangebied geen archeologische verwachting voor resten uit alle perioden.

6.2.6 Onderzoeksvoorstel vervolgonderzoek

Op basis van het bureauonderzoek wordt geen aanvullend onderzoek geadviseerd.

6.3 Veldonderzoek

6.3.1 Werkwijze

Op deze mastlocatie zijn cultuurtechnische en milieuhygiënische boringen uitgevoerd waarbij het profiel bodemkundig is beschreven. Deze bodemprofielen zijn geïnterpreteerd door een archeoloog om te bepalen of aanvullend karterend onderzoek noodzakelijk is.

6.3.2 Resultaten

Uit het booronderzoek zijn geen aanvullende aanwijzingen gekomen om de conclusie uit paragraaf 6.2.6 te wijzigen.

6.3.3 Consequenties van de voorgenomen ingrepen

Omdat de bodemversturende werkzaamheden tot 3 meter –mv gaan plaats vinden, kunnen eventueel aanwezige archeologische waarden worden verstoord.

6.4 Conclusies en aanbevelingen

6.4.1 Conclusies

Op basis van het voorkomen van een afgegraven vlakte geldt in het plangebied een lage archeologische verwachting voor resten uit alle archeologische perioden. Op basis van het bureauonderzoek en veldonderzoek wordt geen aanvullend onderzoek geadviseerd.

6.4.2 Aanbevelingen

Op basis van bovenstaande conclusies wordt aanbevolen geen archeologisch veldonderzoek uit te voeren en het plangebied vrij te geven voor ontwikkeling. Dit advies dient door het bevoegd gezag te worden bekrachtigd.

Literatuur en bronnen

Beek, J.L. van & P.C. Vos (Deltares), 2008. Regio Noord-Groningen, gemeenten De Marne, Winsum, Bedum, Ten Boer, Loppersum, Eemsmond, Appingedam en Delfzijl: archeologische verwachtingskaart en beleidsadvieskaart. RAAP-rapport 1732

Eijk, van, C. & J.A. de Jong, 2010 (concept): Achtergrondrapport archeologie MER Noord-West 380 kV, ArcheoLogicrapport 118, Woerden.

Hornikx, S. en C. van Eijk 2011: Onderzoeksstrategie en eisen voor het archeologisch inventariserend booronderzoek binnen het VKA, Noord-West 380 kV, TML-Notitie 378, Woerden.

Jong, J. de, Archeologieplan Noord-West 380 kV. 2012 (concept) kaartmateriaal. The Missing Link rapport TML 212. Project 1402. Woerden.

www.archis.nl

www.dinoloket.nl

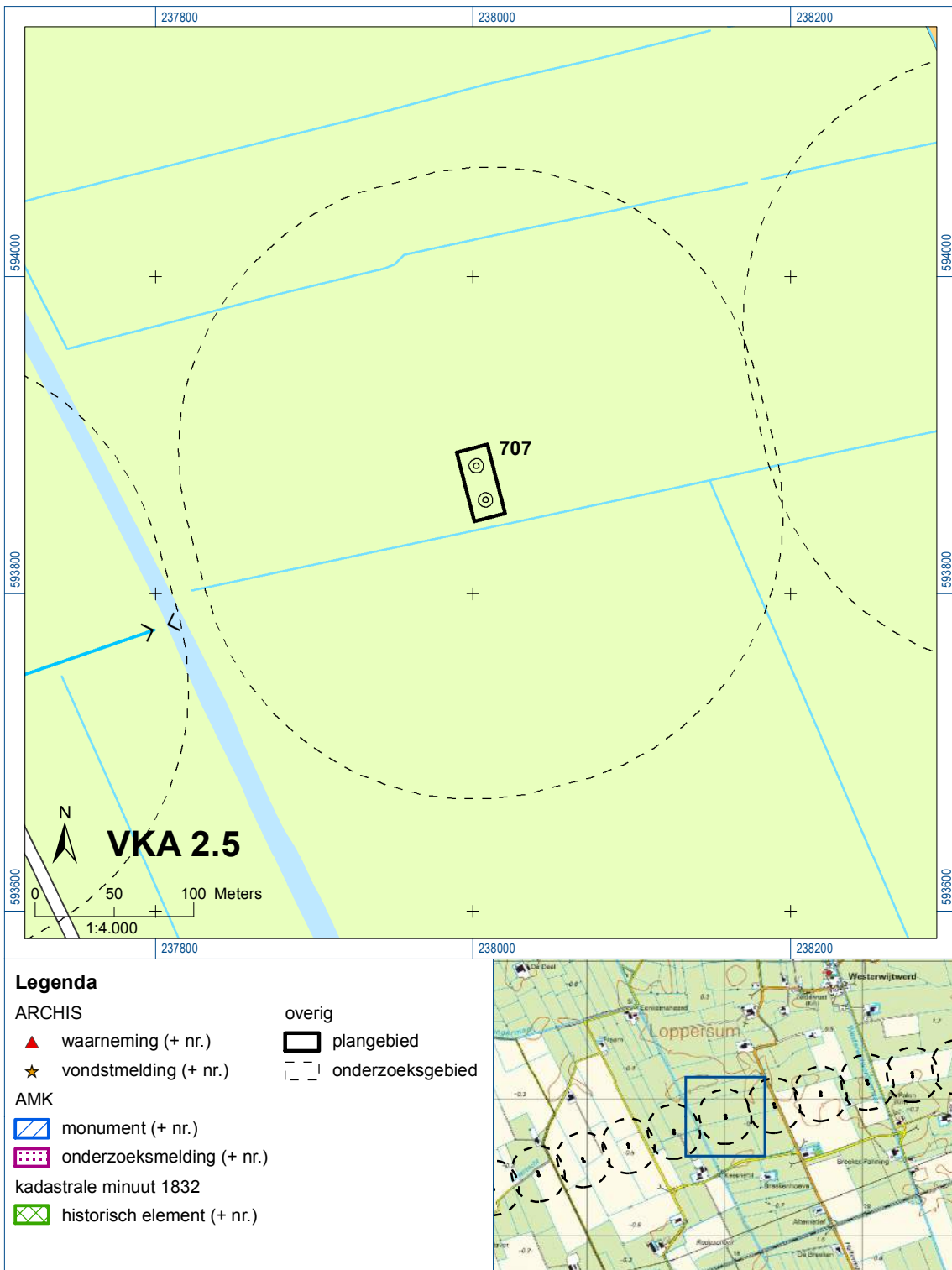
www.watwaswaar.nl

6.5 Bijlagen H6

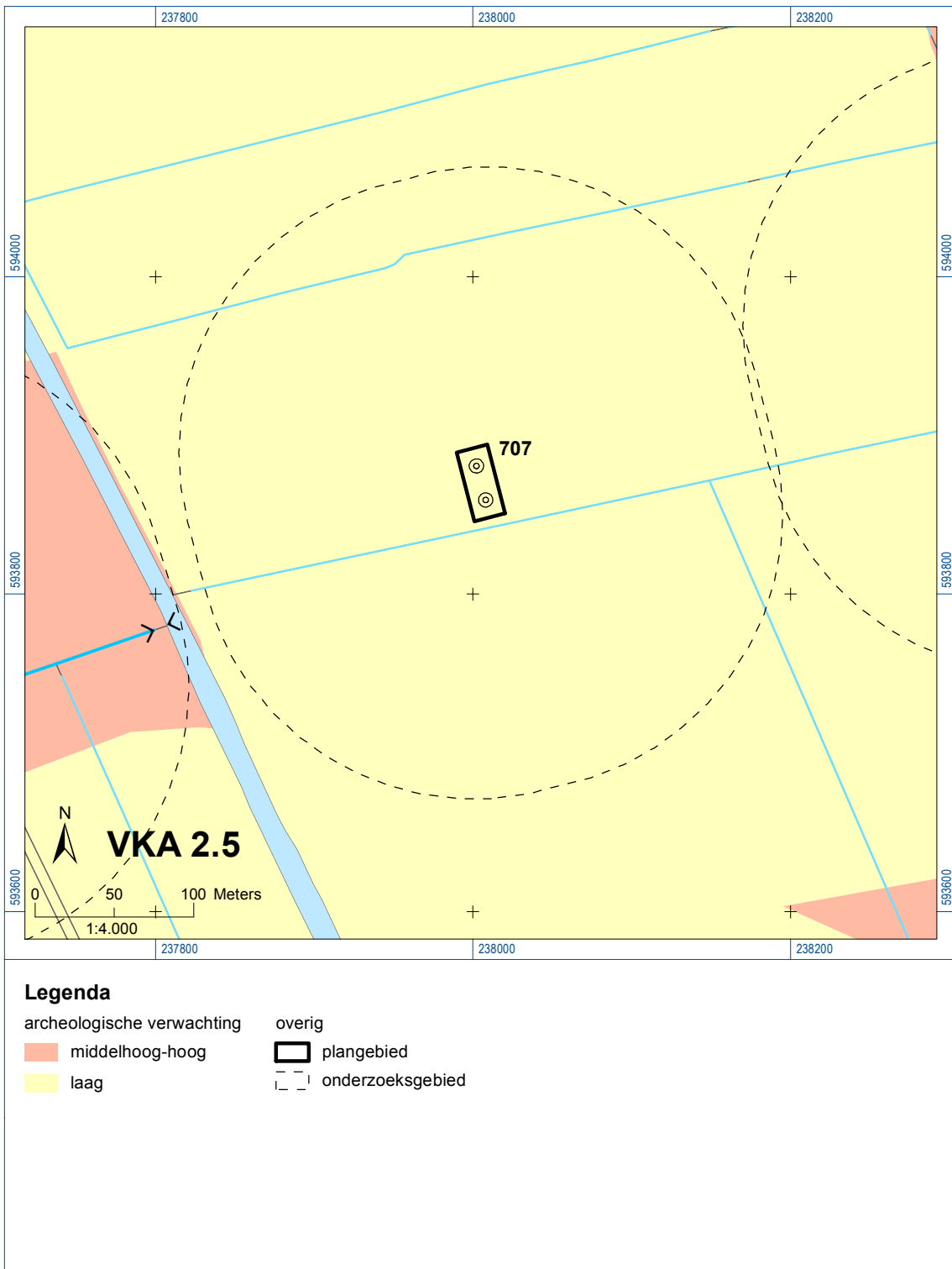
Bijlage 6-1: Ligging onderzoeksgebied op topografische ondergrond met archeologische gegevens.

Bijlage 6-2: Ligging onderzoeksgebied op de archeologische verwachtingskaart en beleidsadvieskaart gemeente Loppersum.

Bijlage 6.3: Ligging boorpunten veldonderzoek.










Bijlage 6-1: Ligging onderzoeksgebied op topografische ondergrond met archeologische gegevens.




Bijlage 6-2: Ligging onderzoeksgebied op de archeologische verwachtingskaart.



Verklaring

-  Werkterrein +bouwweg
-  Bouwput
-  Masten
-  Locatie boring tot 0,50 m-mv
-  Locatie boring tot 1,20 m-mv
-  Locatie boring tot 4,00 m-mv
-  Locatie boring + peilbuis



Locatie VKA versie 2.5
Bouwweg VKA versie 2.5.1

TITEL		ARCHEOLOGIE KAART MAST : 707		Noord - West 380 kV	
STATUS	GETEKENDE DOOR	AFD.	PAR.	OPDRACHTGEVER	
	T. Cornea			TenneT	
	GECONTROLEERD DOOR	AFD.	PAR.	OMSCHRIJVING WIJZIGING	GETEKEND BIJ
	E. Aldershof				ARCADIS
	VOOR AKKOORD	AFD.	PAR.	SCHAAL	DATUM 1e UITGAVE
	M. van Driel			1:500	01.04.2014
				DATUM WIJZIGING	
VAKGEBIED	TEK. SOORT	PROJECT NR.	FORMAT	NUMMER	WLIZ NR.
			A3	Mast nr. 707	1

7 Explosievenonderzoek

7.1 Inleiding

Op 27 september 2012 is door Leemans Speciaalwerken in opdracht van ARCADIS het rapport van vooronderzoek aan TenneT TSO B.V. Het betreft het vooronderzoek naar conventionele explosieven uit de tweede wereldoorlog in de gemeenten Bedum, Delfzijl, Eemsmond, Groningen, Loppersum, Winsum en Zuidhorn (kenmerk *Vooronderzoek S2012.002 – deel 1*).

7.2 Uitvoering

Voor een beschrijving van de uitvoering verwijzen wij naar bovengenoemd rapport.

7.3 Resultaten

Uit het vooronderzoek blijkt, dat de onderzoekslocatie niet verdacht is voor explosieven. Zie het achtergronddocument voor nadere informatie.

Bijlagen

Geen

ALGEMEEN VOORBLAD

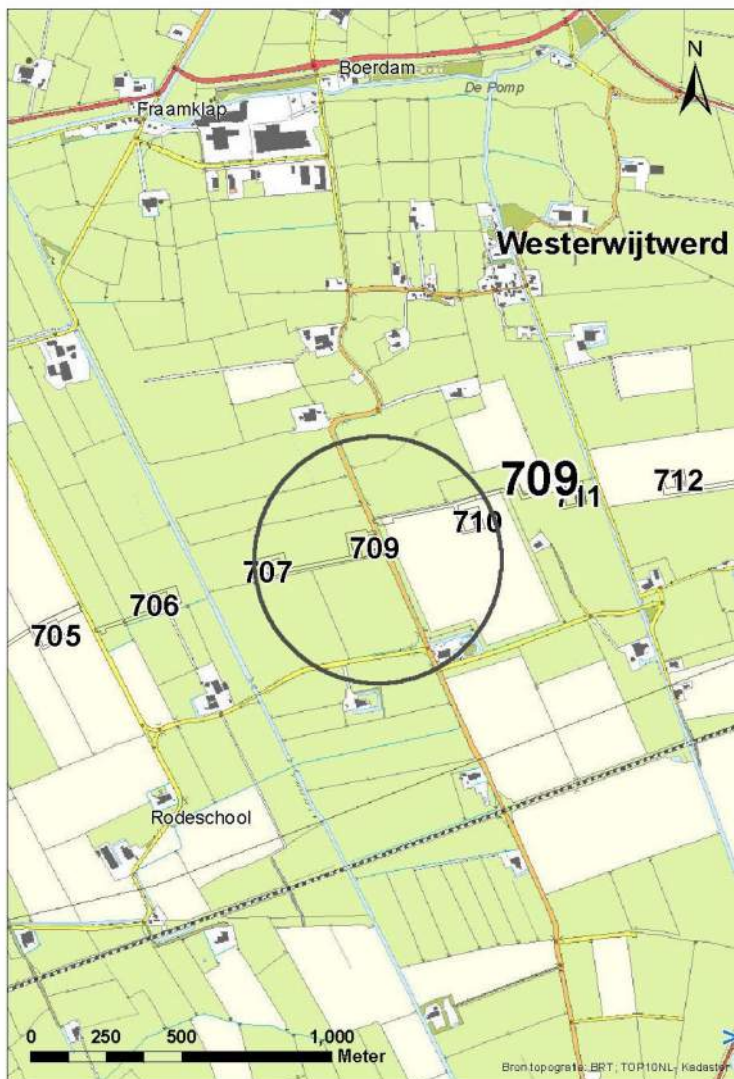
Project: Noord – West 380 kV
Deelgebied: 1
Mastenboek: locatie VKA 2.5/ bouwweg VKA 2.5.1
Mastnummer: 709
x-coördinaat (rd-stelsel) [m]: 238330
y-coördinaat (rd-stelsel) [m]: 593947

Gemeente: Loppersum

Datum: 18 december 2014

Versie: 1.0

Organisatie: ARCADIS



Regionale ligging mast 709

Verantwoording

Project: Noord – West 380 kV
Deelgebied: 1
Mastnummer: 709

Projectnummer: B.02032.000377.001

Referentienummer: T206878

Revisie: 1.0

Datum: 18 december 2014

Opdrachtgever : TenneT

Uitvoerder: ARCADIS

Auteur(s):

	Onderzoek:
Edwin Aldershof	Algemeen
Menno Rakhorst	Geohydrologie
Maria de Lange	Milieuhygiëne
Wouter Ytsma	Archeologie

Gecontroleerd door: I. Benjamins

Paraaf gecontroleerd:



Goedgekeurd door: J. Assink

Paraaf goedgekeurd:



Contact: TenneT380kVnw@ARCADIS.nl

INHOUDSOPGAVE

1	Algemeen	1-4
1.1	Inleiding	1-4
1.2	Normen	1-5
1.3	Afkortingen en begrippen	1-5
1.4	Bijlagen H1	1-9
2	Cultuurtechnisch onderzoek	2-10
3	Geohydrologisch onderzoek	3-11
3.1	Inleiding	3-12
3.2	Veld- en laboratoriumwerkzaamheden	3-12
3.3	Algemene beschrijving tracé	3-12
3.4	Bemaling	3-15
3.5	Effecten grondwater	3-20
3.6	Uitvoeringstechnische aspecten	3-20
3.7	Samenvatting	3-20
3.8	Bijlagen H3	3-21
4	Grondmechanisch onderzoek	4-22
4.1	Inleiding	4-23
4.2	Uitzetten en waterpassen	4-23
4.3	Sonderen	4-23
4.4	Onderzoeksresultaten	4-24
5	Milieuhygiënisch onderzoek (verkennend bodemonderzoek)	5-25
5.1	Inleiding	5-26
5.2	Vooronderzoek	5-26
5.3	Veld- en laboratoriumonderzoek	5-28
5.4	Resultaten veldonderzoek	5-29
5.5	Resultaten laboratoriumonderzoek	5-30
5.6	Evaluatie	5-31
5.7	Bijlagen H5	5-31
6	Archeologisch onderzoek	6-32
6.1	Inleiding	6-33
6.2	Bureauonderzoek	6-33
6.3	Veldonderzoek	6-34
6.4	Conclusies en aanbevelingen	6-34
6.5	Bijlagen H6	6-35
7	Explosievenonderzoek	7-36
7.1	Inleiding	7-36
7.2	Uitvoering	7-36
7.3	Resultaten	7-36

1 Algemeen

1.1 Inleiding

TenneT TSO B.V. is voornemens een nieuwe 380kV hoogspanningsverbinding aan te leggen tussen Ens en de Eemshaven. Dit traject is opgedeeld in drie deelgebieden. De te onderzoeken deelgebieden lopen respectievelijk vanaf:

1. De Eemshaven (HS-station Oudeschip) naar Groningen (HS station Vierverlaten);
2. Groningen naar Heerenveen (HS-station Oudehaske);
3. Heerenveen naar Ens (HS-station Ens).

Deelgebied 1 (ARCADIS) omvat 124 masten over een lengte van ca. 40 kilometer.

Deelgebied 2 (ARCADIS) omvat 213 masten over een lengte van ca. 70 kilometer.

Deelgebied 3 (TAUW) omvat 135 masten over een lengte van ca. 44 kilometer.

Dit rapport heeft betrekking op mastlocatie nummer 709 in deelgebied 1 in de gemeente Loppersum. De duur van de periode waarin de werkzaamheden op enig perceel plaatsvinden zal minimaal twee groeiseizoenen bestrijken.

De uit te voeren werkzaamheden ter plaatse van deze mastlocatie zijn:

- De bouw van een steunmast;
- Aanleggen van een fundatie in een bouwkuip met afmeting van 20 m bij 40 m. De benodigde ontgravingsdiepte bedraagt 3 m –mv;
- Inrichten van een tijdelijk werkterrein met een oppervlakte van maximaal 6.000 m² met binnen het werkterrein het bouwterrein met een oppervlakte van circa 3.000 m²;
- De realisatie van een tijdelijke bouwweg naar het werkterrein. Deze bouwweg heeft een lengte van circa 165 meter en is 12 meter breed (bestaande uit rijbaan van 6 meter en gronddepot).

Ten behoeve van de voorgenomen werkzaamheden zijn de volgende veldonderzoeken verricht:

- Cultuurtechnisch onderzoek
- Geohydrologisch onderzoek
- Grondmechanisch onderzoek
- Milieuhygiënisch onderzoek
- Archeologisch onderzoek
- Explosievenonderzoek

Deze onderzoeken zijn nodig in het kader van de nadere technische uitwerking van het basisontwerp, vergunning aanvraag en grondzaken.

Toelichting op voorkeursalternatieven (VKA)

Vanaf het verstrekken van de opdracht tot aan het opstellen van dit rapport zijn voor het tracé meerdere voorkeursalternatieven uitgewerkt door de opdrachtgever. Deze voorkeursalternatieven zijn door de opdrachtgever genummerd. Gestart is met VKA 2.0, de laatste door de opdrachtgever aan Arcadis geleverde voorkeursalternatief is VKA 2.5. Een wijziging van het voorkeursalternatief betekent in algemene bewoording een plaatselijke verschuiving van een of meerdere mastvoeten.

Alle in dit rapport uitgevoerde onderzoeken en onderzoeksresultaten zijn uitgevoerd en representatief voor het, door de opdrachtgever, laatst aangeleverde VKA 2.5.

1.1.1 Locatiegegevens

In onderstaande tabel zijn de locatiegegevens ter plaatse van de mastfundering en het werkterrein samengevat.

Tabel 1.1: Overzicht locatiegegevens

Adres locatie	Halteweg, Middelstum
Gemeente	Loppersum
Kadastrale gegevens locatie	Kadastrale gemeente Middelstum, sectie G, nummer 53
Eigenaar locatie	NV Waterbedrijf Groningen, dhr. R.M. Groenveld
Coördinaten	X 238330; Y 593947
Afmeting fundering locatie 709	20 m x 40 m
Huidig gebruik	Grasland
Landschap	Zeekleigebied
Maaiveldniveau	Gemiddeld -0,30 m NAP

1.2 Normen

In deze paragraaf zijn de normen inclusief jaartal opgenomen waar in deze rapportage naar wordt verwezen.

- Onderzoeksprotocol TenneT, NW380/VGN/ALG/10, d.d. 18 januari 2012 (versie 1.0);
- Projectspecificatie veldonderzoeken Noord-West 380kV, NW380/VGN/ALG/9, d.d. 16 december 2011;
- CSK-25-N Cultuurtechniek versie 6, van 3 september 2007;
- NEN 5725 strategie voor het uitvoeren van vooronderzoek bij verkennend en nader onderzoek, januari 2009;
- NEN 5720 Bodem – Waterbodem: strategie voor het uitvoeren van verkennend onderzoek. Onderzoek naar de milieuhygiënische kwaliteit van waterbodem en baggerspecie, november 2009;
- NEN 5717: Bodem - Waterbodem - Strategie voor het uitvoeren van vooronderzoek bij verkennend en nader onderzoek, november 2009;
- NEN 5740, Bodem – Landbodem - Strategie voor het uitvoeren van verkennend Bodemonderzoek – Onderzoek naar de milieuhygiënische kwaliteit van de bodem, januari 2009;
- NEN 5707 Bodeminspectie: monsterneming en analyse van asbest in bodem, mei 2003
- Veldwerkzaamheden milieuonderzoek conform BRL SIKB 2000 en VKB-protocol 2001, 2002 en 2003;
- Laboratoriumanalyses milieuonderzoek voor grond-, grondwater- en waterbodemonderzoek conform AS SIKB 3000;
- 5140 NEN 5140:1996 Geotechniek: bepaling van de conusweerstand en de plaatselijke wrijvingsweerstand van grond. Elektrische sondeermethode;
- Kwaliteitsnorm Nederlandse Archeologie 3.2 (KNA 3.2);
- BRL-OCE / CS-OCE;
- RAAP(archeologie) beschikt over een opgravingsvergunning, verleend door de Minister van Onderwijs, Cultuur en Wetenschap.

1.3 Afkortingen en begrippen

In deze paragraaf zijn de afkortingen en begrippen die van toepassing zijn opgenomen:

Afkortingen:

AG	Actuele Grondwaterstand
AMK	Archeologisch MonumentenKaart
ARCHIS	Archeologisch Informatie Systeem
GFT	Gesloten front boortechniek
GWS	Grondwaterstand
GHG	Gemiddeld Hoogste Grondwaterstand
GLG	Gemiddeld Laagste Grondwaterstand
HDD	Horizontal Directional Drilling (horizontaal gestuurde boring)
IKAW	Indicatieve Kaart van Archeologische Waarden

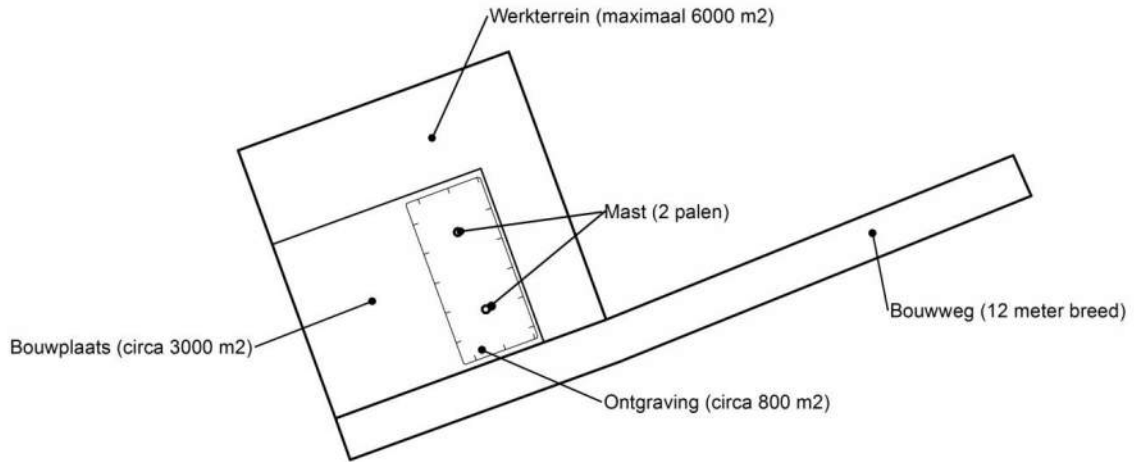
KLIC	Kabels en Leidingen Informatie Centrum
M -mv	Meters minus maaiveldniveau
NAK	Nederlandse Algemene Keuringsdienst voor zaaizaad en pootgoed van landbouwgewassen
NAP	Normaal Amsterdams Peil
NVWa	Nederlands Voedsel- en Warenautoriteit
OFT	Open front boortechiek
PBT	Pneumatische boortechiek
RCE	Rijksdienst voor het Cultureel Erfgoed
SIKB	Stichting Infrastructuur Kwaliteitsborging Bodembeheer

Begrippen:

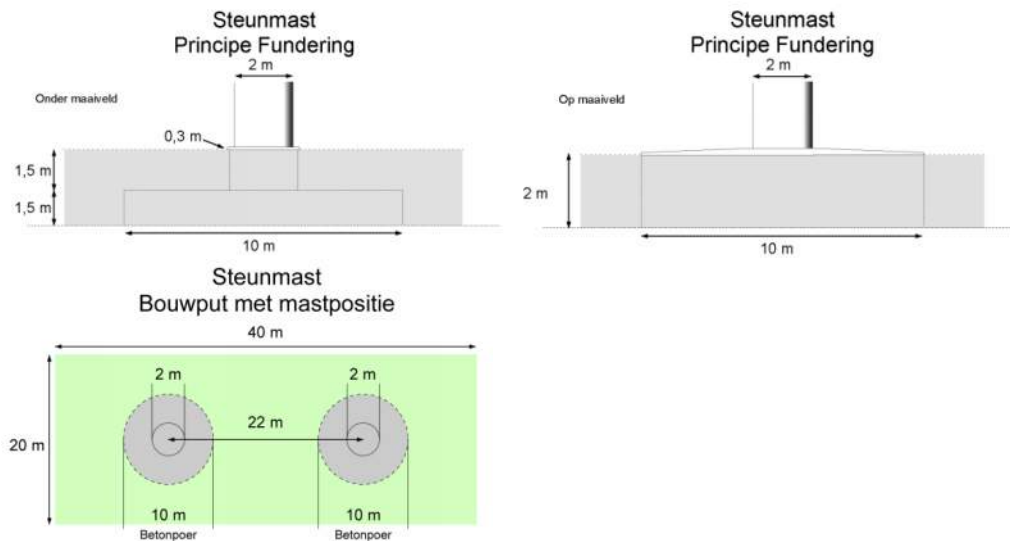
5 cm verlagingsprofiel	Het gebied waarbinnen een grondwaterstandsverlaging van 5 cm of meer optreedt.
A-laag/Teelaardelaag	De bovenste laag van de bodem die geschikt is voor de teelt van gewassen en die regelmatig wordt bewerkt. De laag is humeus.
B-laag	Laag van de bodem onder de A-laag/Teelaardelaag waar, door inspoeling, bestanddelen zijn toegevoegd zoals humus, lutum of minerale delen. Deze bodemlaag is in kleigronden veelal in grote mate gerijpt.
Backfill	Verzamelnaam voor het materiaal, met gunstige thermische eigenschappen, dat van elders wordt aangevoerd en wordt toegepast in kabelsleuven (zand en/of eventueel voor dit doel samengesteld materiaal).
Bi-pole mast	Twee smalle pylonen, ieder gefundeerd op een betonnen plaat, waaraan de geleiders worden opgehangen. Onder deze definitie vallen hoek-, trek- en steunmasten.
Bouwput	Gedeelte binnen het werkterrein waar diepere ontgravingen plaatsvinden.
Bouwterrein	Gedeelte binnen het werkterrein waar wordt gebouwd en al dan niet ontgravingen plaatsvinden.
Bouwweg	Een tijdelijke rijbaan voor het transport van materieel/materiaal van en naar het werkterrein.
Cultivateren	Een grondbewerking waarbij de bovengrond wordt losgewerkt.
C-laag	Laag van de bodem onder de B-laag, waarin nog geen of beperkte bodemvorming heeft plaatsgevonden. Deze laag is in kleigronden veelal ongerijpt.
Diepwell	Een diepwellbemaling bestaat uit 1 of meerdere filters met veelal een grindomstorting. In de filter wordt een onderwaterpomp geïnstalleerd. Deze bemalingswijze wordt vooral toegepast in grofzandige pakketten en/of bij grote waterstandsverlagingen.
Drooglegging	Het hoogteverschil tussen de waterspiegel in de sloten/watergangen en het grondoppervlak.
Frezen	Een grondbewerking waarbij de zode en/of bovengrond wordt stukgemaakt en de grond wordt fijngemaakt.
Geleiders	Hoogspanningsdraden.
Grondoverschot	Grond uit de C-laag die overblijft na zorgvuldige aanvulling en verdichting van wat ontgraven is geweest.
Grondtekort	Grondtekort kan ontstaan door afvoer van ongeschikte grond en/of oxidatie van organische stof/veen, zettingen en klink onder het werkterrein c.q. de bouwweg.
Hoeveelheden	De theoretische hoeveelheden grond worden in vaste kuubs (m ³) aangegeven.

Horizontale bronnering	Bij horizontale bronnering wordt grondwater onttrokken via een of enkele drains. Deze drain ligt horizontaal onder de bouwputbodem en is aangesloten op een vacuümpomp. De maximale aanlegdiepte bedraagt circa 5 meter. Daarnaast zal in een heterogene of slecht doorlatende bodem, een goede omstorting moeten worden toegepast voor een optimale ontwatering van de watervoerende lagen.
Juklocatie (tijdelijk)	Een tijdelijke locatie waar een stelling wordt gebouwd om te voorkomen dat de geleiders bij het aanbrengen de grond kunnen raken.
k-waarde	Aanduiding voor de waterdoorlatendheid in m1 per dag.
kD-waarde	Aanduiding voor het doorlaatvermogen in m ² per dag.
Lier- haspellocatie	De locatie van een mechanisch werktuig of haspel waarmee geleiders uit de haspel langs de mast worden getrokken.
Onderzoeksgebied (arch.)	Plangebied plus 175 m voor beter begrip archeologische waarden.
Ongeschikte grond	Grond die door de directie ongeschikt wordt bevonden voor aanvulling/verwerking ter plaatse.
Onrendabele strook	Zie definitie Overhoek.
Ontwateringsdiepte	De hoogste grondwaterstand tussen de ontwateringsmiddelen.
Open bemaling	Bij open bemaling wordt het in de bouwkuip stromende water met een pomp en/of vacuümpomp uit de sleuf gepompt. Deze bemalingsvorm wordt in hoofdzaak toegepast in slecht doorlatende gronden. Daarnaast wordt deze toegepast als aanvulling op vacuümbemaling en/of diepwellbemaling (dient als spanningsbemaling).
Overhoek	Gedeelten van percelen die zodanig van vorm zijn of een zodanig geringe oppervlakte hebben dat deze ongeschikt zijn geworden voor een economische en/of praktische bewerking of benutting door de grondgebruiker.
Plangebied (arch.)	Mastlocatie.
Permanent grasland	Grasland dat minimaal 30 jaar aaneengesloten alleen in gebruik is geweest als grasland.
Portaal	Poort van 2 of meer hoge palen met dwarsligger die dient als ondersteuningspunt voor de geleiders.
RD stelsel	Coördinaten in het stelsel van de Rijksdriehoeksmeting.
Stijghoogte	Het potentieel peil van het wateroppervlak van grondwater, gemeten vanaf een bepaald niveau (bijvoorbeeld NAP).
Teelaarde afzetten	Het afgraven van de teelaarde en in depot zetten.
Teelaarde terugzetten	Het verwerken van de in depot gezette teelaarde op het terrein waarvan het afkomstig is.
Verticale bronnering	Bronnering uit verticale filters of bronnen. Bij verticale bronnering kan onderscheid worden gemaakt tussen vacuümbemaling en zwaartekrachtbemaling met haalbuizen. Bij vacuümbemaling wordt een aantal verticale onttrekkingfilters aangesloten op een vacuümpomp. Bij zwaartekrachtbemaling wordt in de filters een haalbuis gehangen die op een vacuümpomp wordt aangesloten. De diameters van de voor deze bemalingswijze toegepaste filters variëren van 0,03 tot 0,15 m.
Waterbezwaar	Totaal te onttrekken hoeveelheid grondwater.
Werkstrook	Het afgebakende grondoppervlak waar werkzaamheden worden verricht voor de aanleg van ondergrondse kabelverbindingen.
Werkterrein	Terrein dat gebruikt wordt voor onder andere de opstelplaats voor kranen, de opslag van materieel en materiaal, opslag van grond, kleedruimten etc. Binnen het werkterrein bevindt zich de locatie van de te bouwen masten (bouwput) of portaal. Het werkterrein is vrij van beplanting en bebouwing.
Zaaien	Het met een zaaimachine of met de hand gelijkmatig verspreiden en in de grond brengen van het zaaizaad.

Figuur 1.1: overzicht van een Bi-pole mastlocatie



Figuur 1.2: principe fundering van een steunmast (masthoogte circa 55 meter).



Afmetingen van de bouwput zijn afhankelijk van de lokale situatie

Leeswijzer

Deze rapportage is als volgt opgebouwd:

- Hoofdstuk 2: Cultuurtechnisch onderzoek
- Hoofdstuk 3: Geohydrologisch onderzoek
- Hoofdstuk 4: Grondmechanisch onderzoek
- Hoofdstuk 5: Milieuhygiënisch onderzoek (verkennend bodemonderzoek)
- Hoofdstuk 6: Archeologisch onderzoek
- Hoofdstuk 7: Explosievenonderzoek

Bovenstaande onderzoeken zijn zo veel mogelijk gecombineerd uitgevoerd.

Voor de boorprofielen van de uitgevoerde boringen wordt verwezen naar de bijlage 1-1 en voor de sondegrafieken van de uitgevoerde sonderingen wordt verwezen naar de bijlage 1-2.

1.4 *Bijlagen H1*

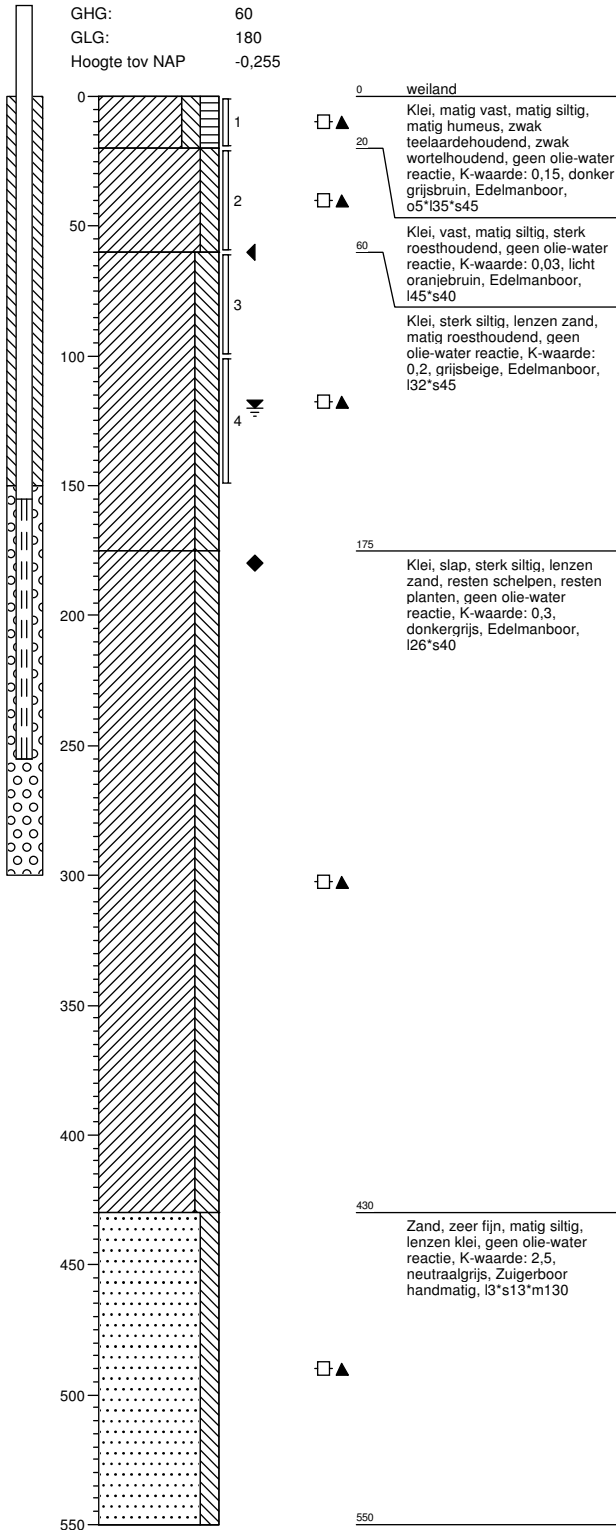
Bijlage 1-1: Boorprofielen

Bijlage 1-2: Situatiekaartje Fugro en bijbehorende sondeergrafieken

Bijlage 1-3: Kaart met ligging boorpunten

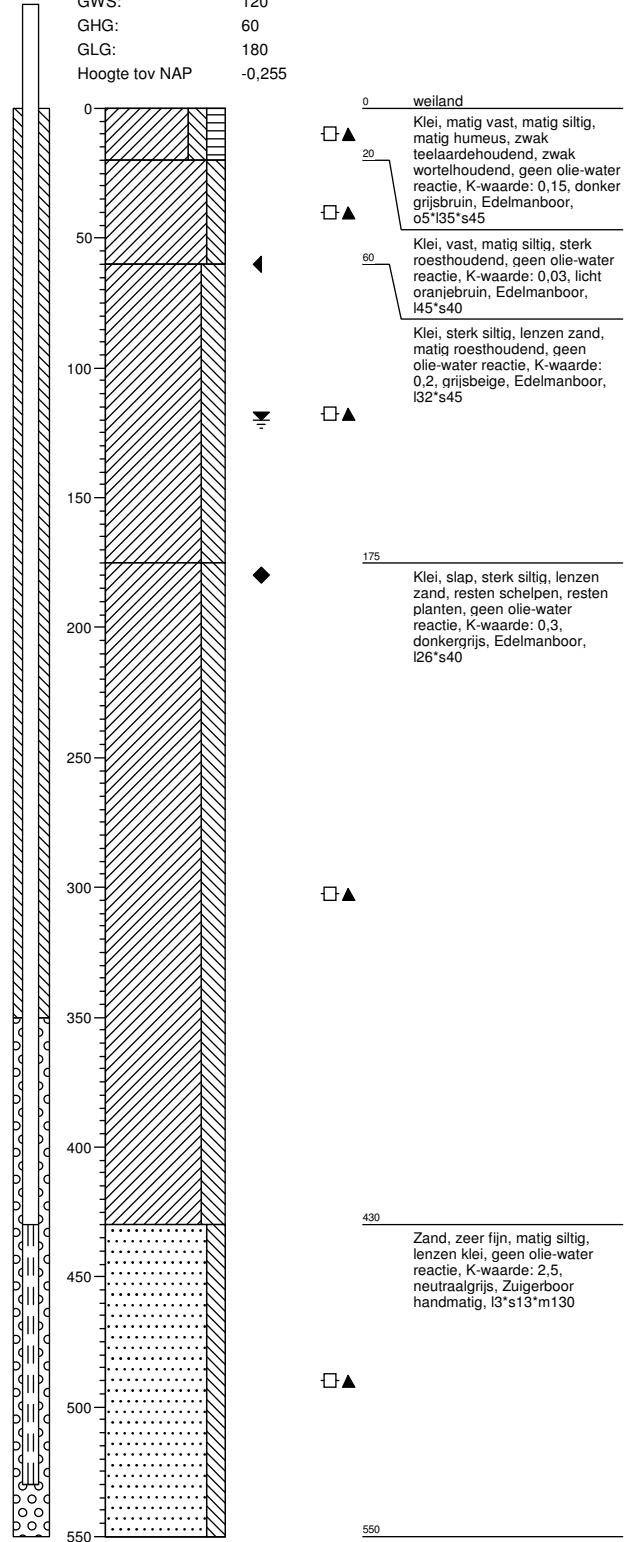
Boring: 70901

Boormeester : Jan Uitham
 Datum: 11-2-2014
 X: 238358,11
 Y: 593964,939
 GWS: 120
 GHG: 60
 GLG: 180
 Hoogte tov NAP -0,255



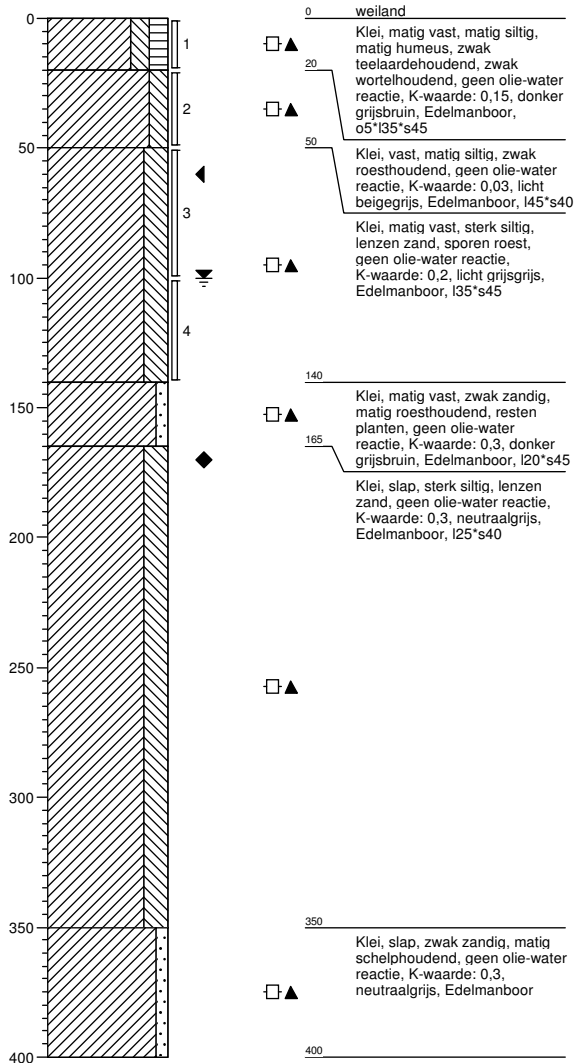
Boring: 70901a

Boormeester : Jan Uitham
 Datum: 11-2-2014
 X: 238358,11
 Y: 593964,939
 GWS: 120
 GHG: 60
 GLG: 180
 Hoogte tov NAP -0,255



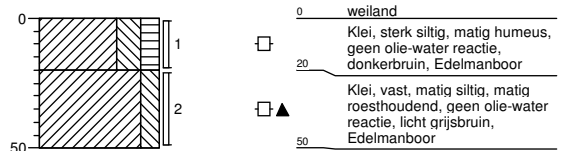
Boring: 70902

Boormeester : Jan Uitham
 Datum: 11-2-2014
 X: 238363,066
 Y: 593940,846
 GWS: 100
 GHG: 60
 GLG: 170
 Hoogte tov NAP -0,417



Boring: 70903

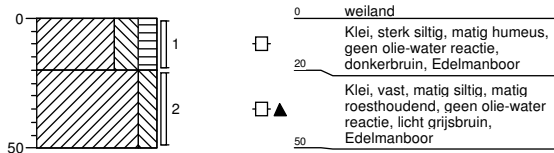
Boormeester : Jan Uitham
 Datum: 11-2-2014
 X: 238372,054
 Y: 593931,619
 GWS:
 GHG:
 GLG:
 Hoogte tov NAP -0,293



Boring: 70904

Boormeester : Jan Uitham
 Datum: 11-2-2014
 X: 238356,16
 Y: 593928,642
 GWS:
 GHG:
 GLG:

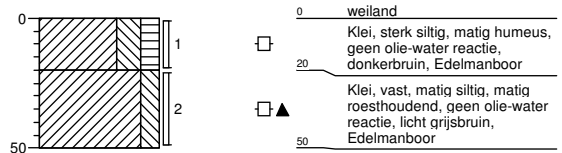
Hoogte tov NAP -0,266



Boring: 70905

Boormeester : Jan Uitham
 Datum: 11-2-2014
 X: 238346,809
 Y: 593969,556
 GWS:
 GHG:
 GLG:

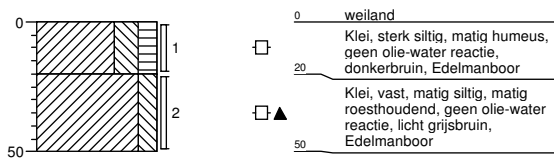
Hoogte tov NAP -0,268



Boring: 70906

Boormeester : Jan Uitham
 Datum: 11-2-2014
 X: 238364,012
 Y: 593971,124
 GWS:
 GHG:
 GLG:

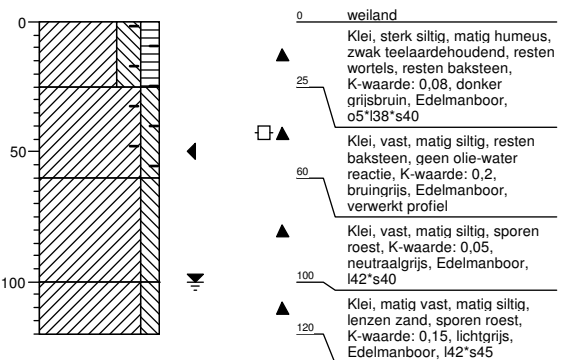
Hoogte tov NAP -0,401



Boring: 70907

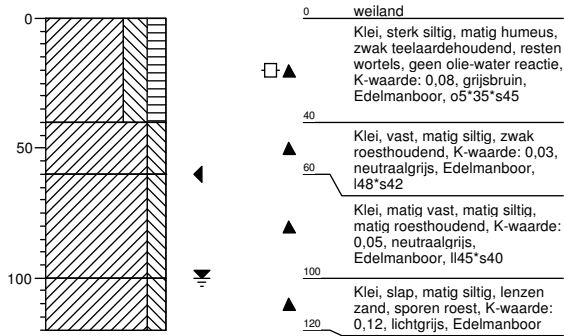
Boormeester : Jan Uitham
 Datum: 11-2-2014
 X: 238298,119
 Y: 593976,882
 GWS: 100
 GHG: 50
 GLG:

Hoogte tov NAP -0,302



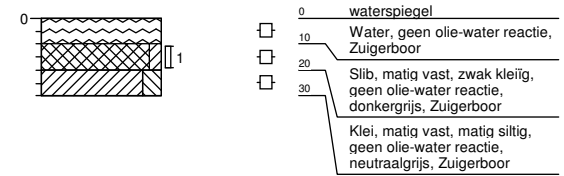
Boring: 70908

Boormeester : Jan Uitham
 Datum: 11-2-2014
 X: 238319,197
 Y: 593934,565
 GWS: 100
 GHG: 60
 GLG:
 Hoogte tov NAP -0,377



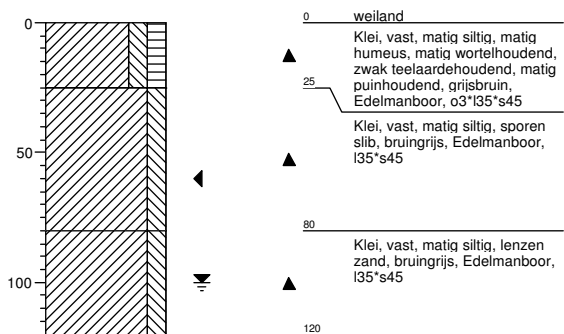
Boring: 709001bs

Boormeester : Marcel la Crois
 Datum: 5-2-2014
 X: 238359,1
 Y: 593995,174
 GWS:
 GHG:
 GLG:
 Hoogte tov NAP -1,585



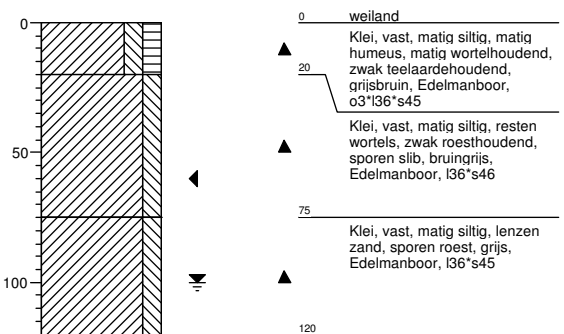
Boring: 709001b

Boormeester : Marcel la Crois
 Datum: 4-2-2014
 X: 238347,732
 Y: 593990,984
 GWS: 100
 GHG: 60
 GLG:
 Hoogte tov NAP -0,304



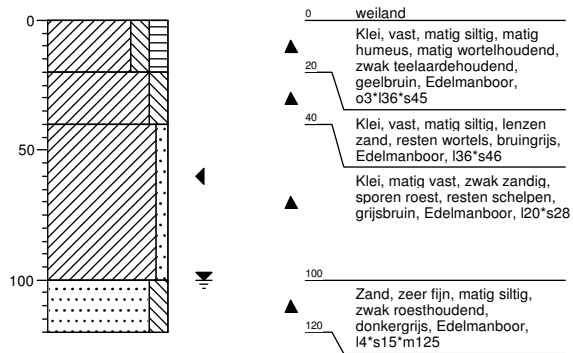
Boring: 709002b

Boormeester : Marcel la Crois
 Datum: 4-2-2014
 X: 238308,069
 Y: 593987,972
 GWS: 100
 GHG: 60
 GLG:
 Hoogte tov NAP -0,179



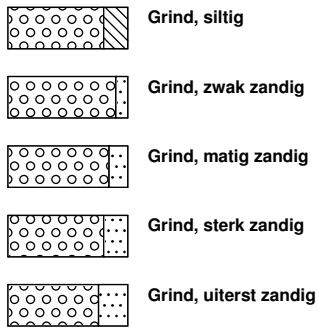
Boring: 709003b

Boormeester : Marcel la Crois
 Datum: 4-2-2014
 X: 238273,224
 Y: 593969,664
 GWS: 100
 GHG: 60
 GLG:
 Hoogte tov NAP -0,306

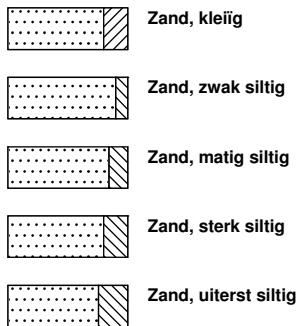


Legenda (conform NEN 5104)

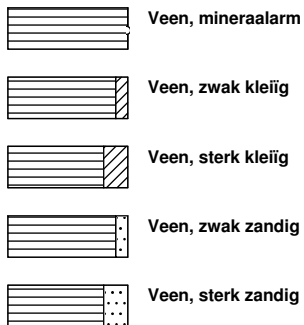
grind



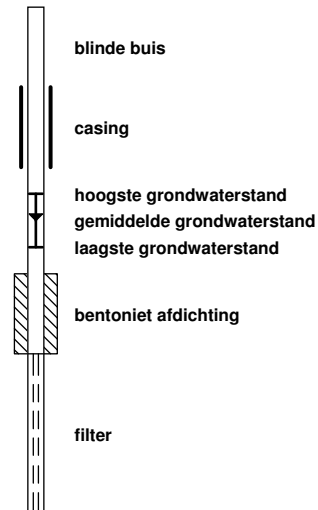
zand



veen



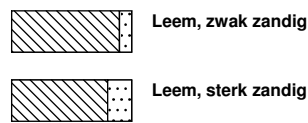
peilbuis



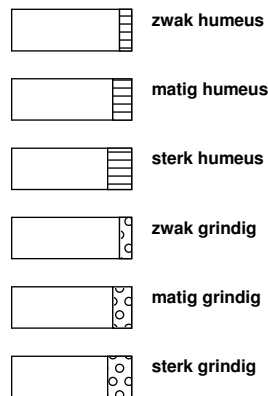
klei



leem



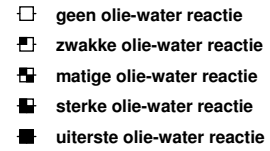
overige toevoegingen



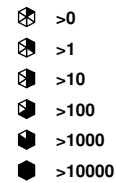
geur



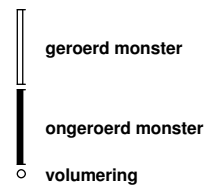
olie



p.i.d.-waarde

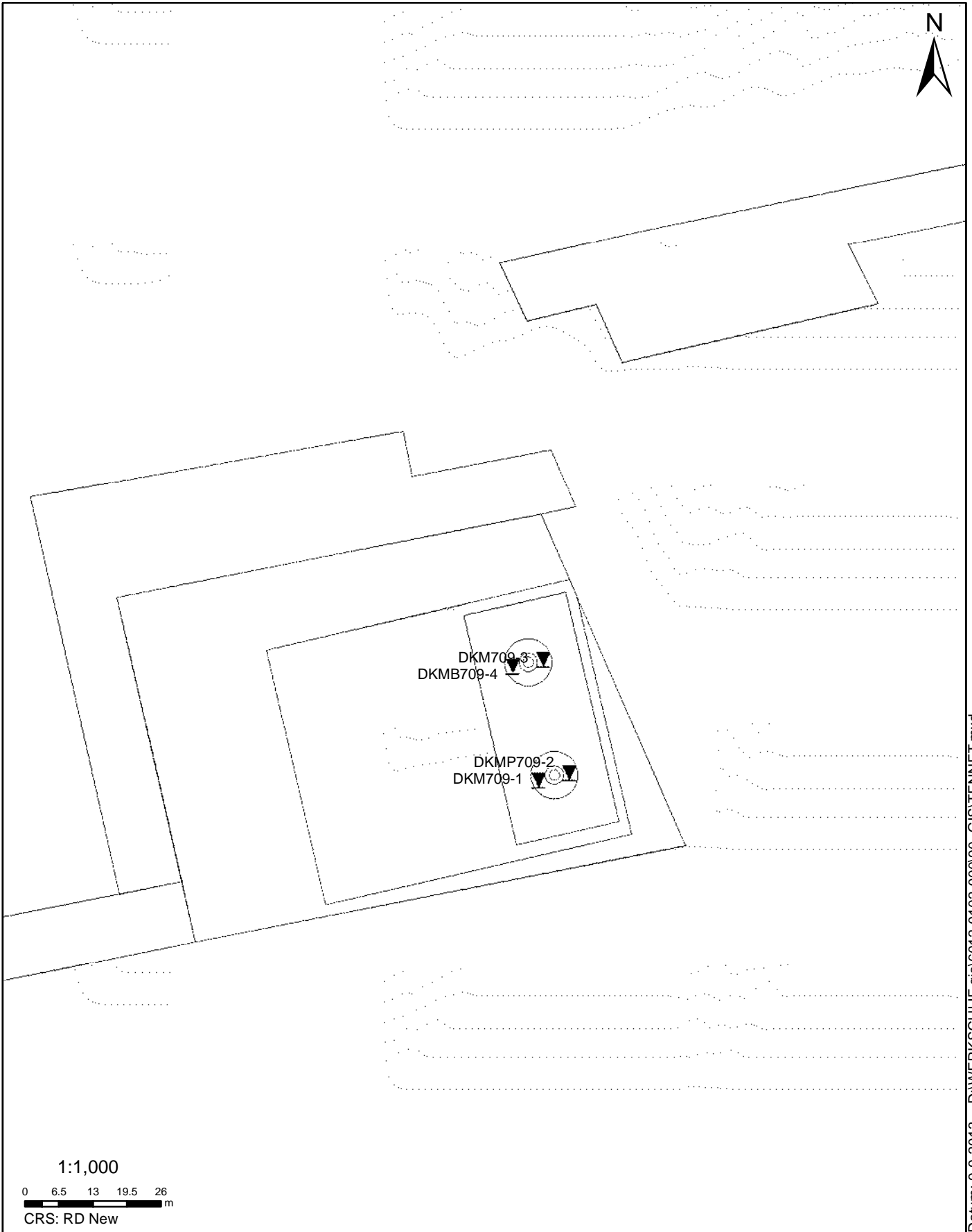


monsters



overig





Datum: 9-9-2013 D:\WERK\SCHIJF gis\6012-0102-000\90_GIS\TENNET.mxd

SITUATIE

NOORD - WEST 380

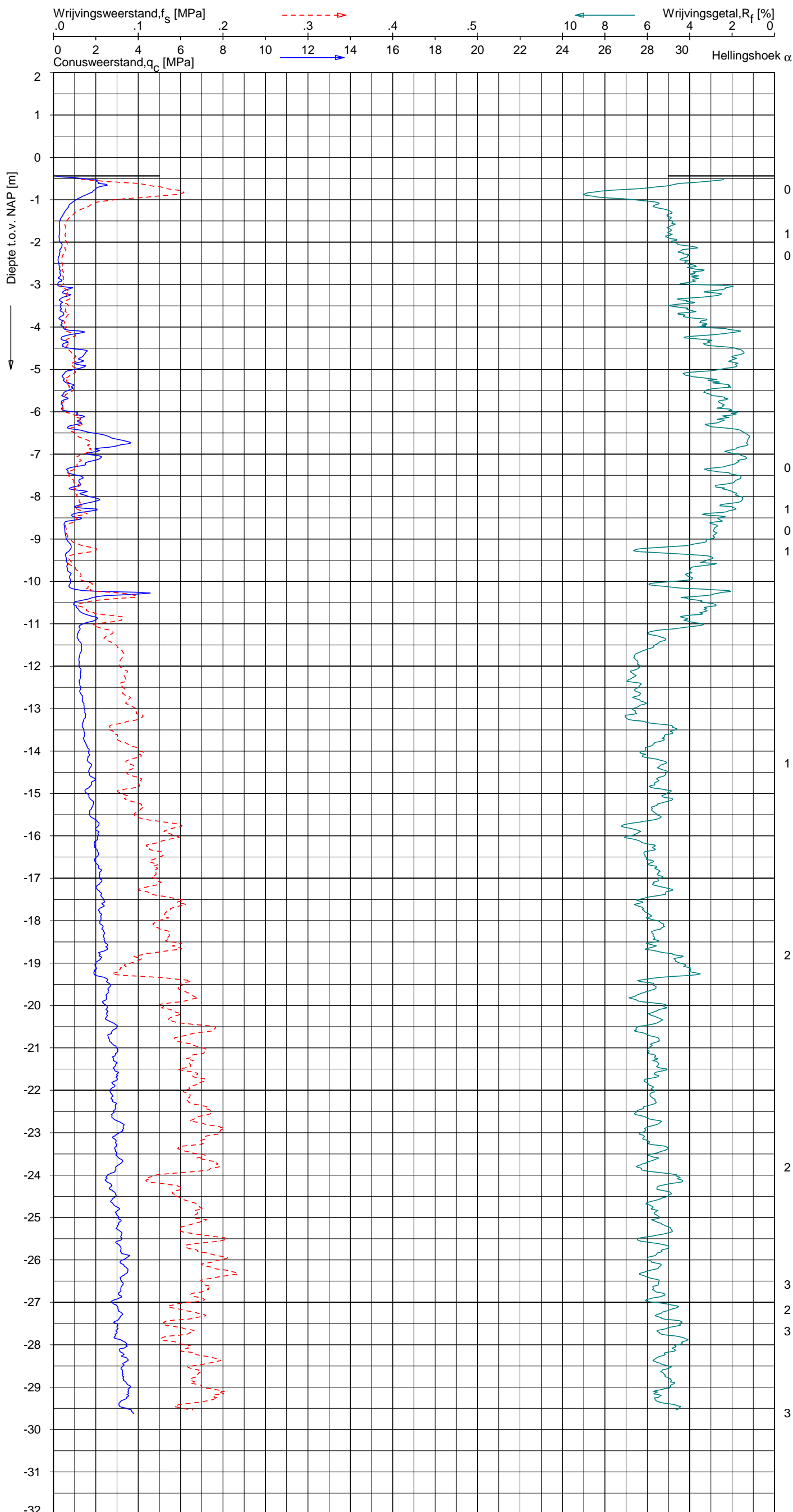
Opdr.nr.: 6012-0102-000

Bijlage : 709

UNIPLOT 05.22.nl / QcfClass-N3.cmd / 2013-08-29 13:54:19

6012-0102-000

DKM709-1 - 1



Indicatieve bodembeschrijving
 Automatisch gegenereerd uit data van de sondering, geldig onder grondwaterpeil (Robertson 1990, NL corr.)



Opg.: RNB d.d. 21-aug-2013 Coord.: X=238359.5 m Y= 593938.4 m Systeem: RD Sondering volgens norm NEN-EN-ISO 22476-1
 Get.: NIKKELSJ d.d. 29-aug-2013 MV = NAP -0.44 m Conus: F7.5CKE2HA/B 1701-2562 Toepassingsklasse 3. Test type TE1
 Conustype: $A_c = 1500 \text{ mm}^2$; $A_s = 19956 \text{ mm}^2$



SONDERING MET PLAATSELIJKE KLEEFMETING

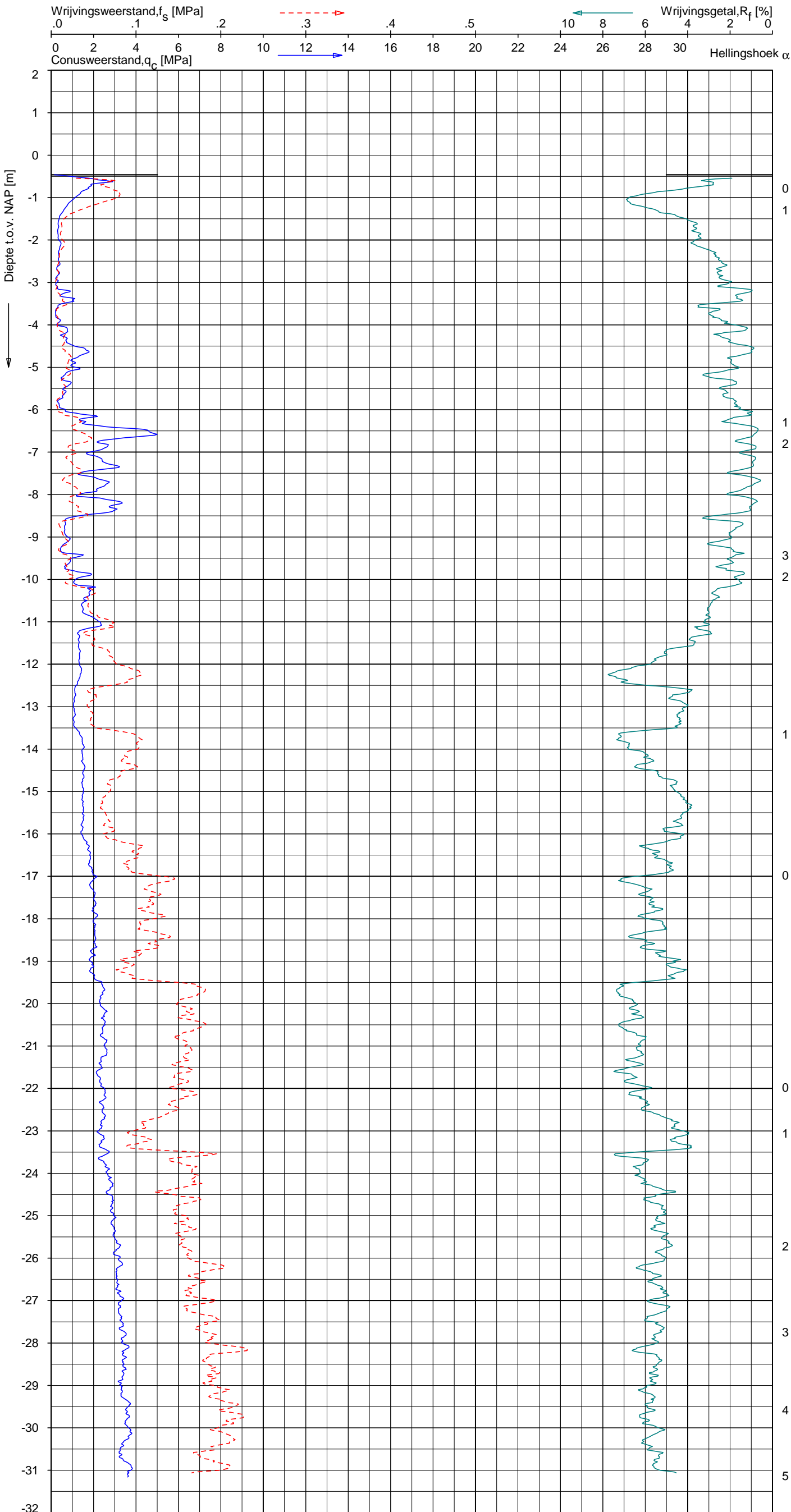
NOORD-WEST 380

Opdr. 6012-0102-000
 Sond. DKM709-1

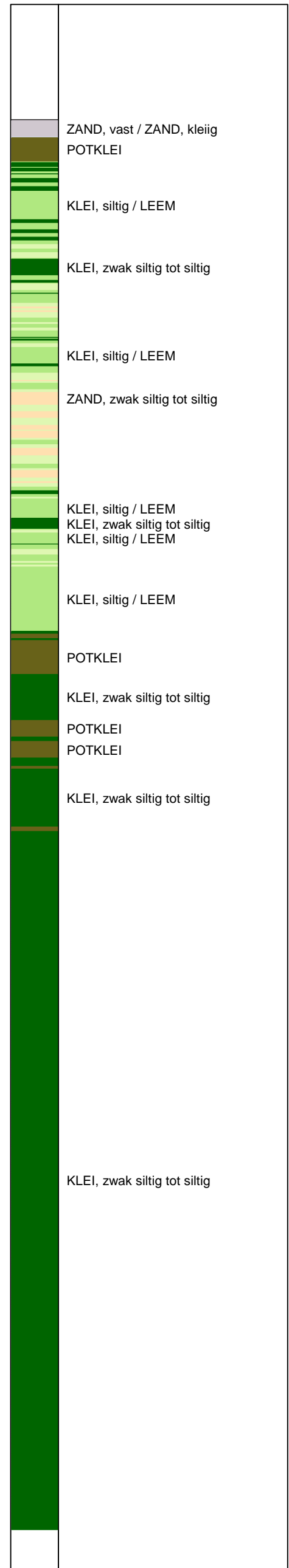
UNIPLOT 05.22.nl / QcfClass-N3.cmd / 2013-08-29 13:54:22

6012-0102-000

DKMP709-2 - 1



Indicatieve bodembeschrijving
 Automatisch gegenereerd uit data van de sondering, geldig onder grondwaterpeil (Robertson 1990, NL corr.)



Opg. : RNB/ d.d. 22-aug-2013 Coord.: X=238365.4 m Y= 593939.7 m Systeem: RD Sondering volgens norm NEN-EN-ISO 22476-1
 Get. : NIKKELSJ d.d. 29-aug-2013 MV = NAP -0.46 m Conus: F7.5CKE2HAW₁/B P1 1701-2033 Toepassingsklasse 3. Test type TE1
 Conustype: A_c = 1500 mm²; A_s = 19956 mm²



SONDERING MET PLAATSELIJKE KLEEFMETING

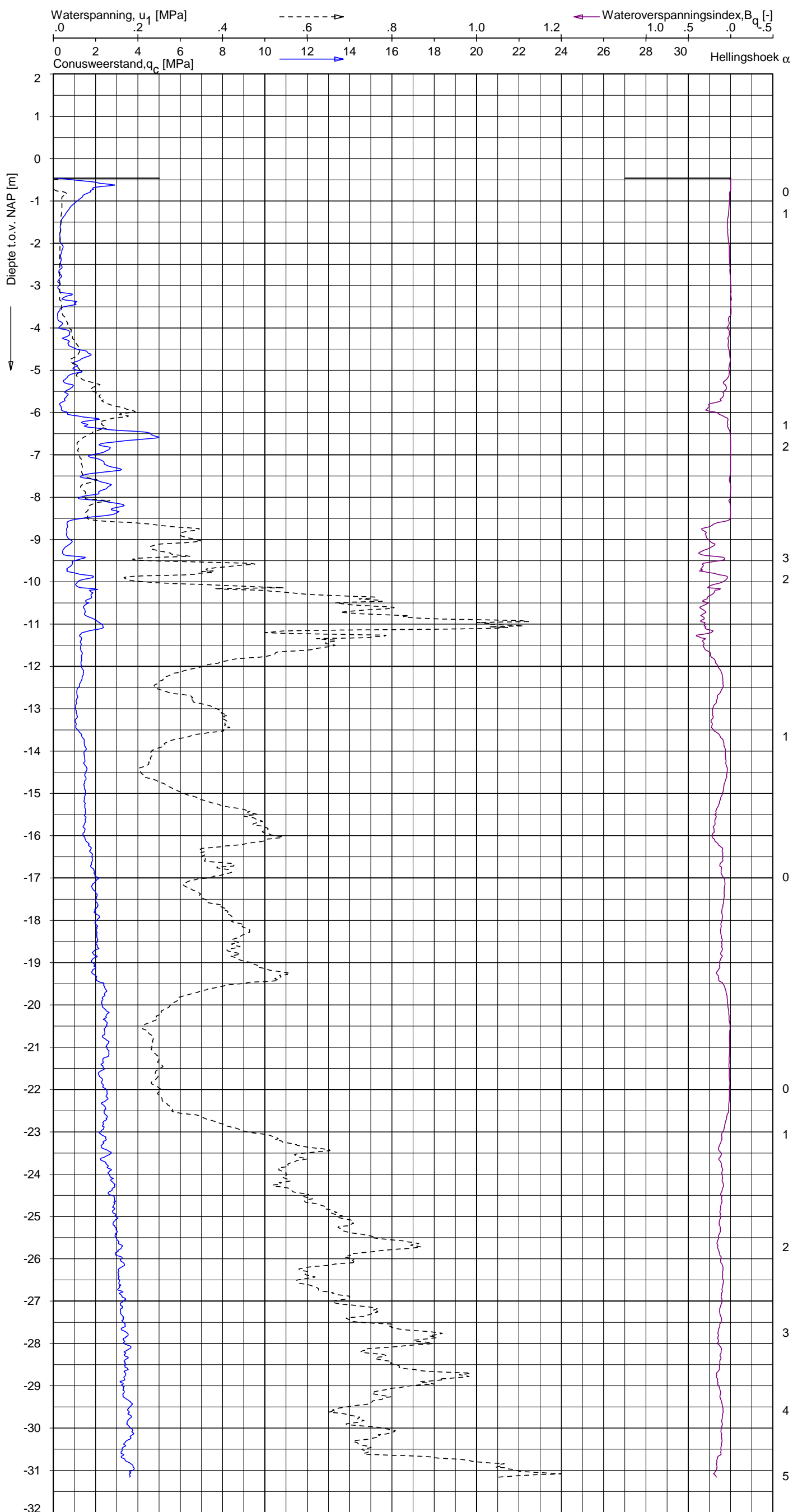
NOORD-WEST 380

Opdr. 6012-0102-000
 Sond. DKMP709-2

UNIPLOT 05.22.nl / QcU1Class-N3.cmd / 2013-08-29 13:55:16

6012-0102-000

DKMP709-2 - 1



Indicatieve bodembeschrijving
 Automatisch gegenereerd uit data van de sondering, geldig onder grondwaterpeil (Robertson 1990, NL corr.)



Opg.: RNB/ d.d. 22-aug-2013 Coord.: X=238365.4 m Y=593939.7 m Systeem: RD
 Get.: NIKKELSJ d.d. 29-aug-2013 MV = NAP -0.46 m Conus: F7.5CKE2HAW₁/B P1 1701-2033
 Sondering volgens norm NEN-EN-ISO 22476-1 Toepassingsklasse 3. Test type TE1
 Conustype: $A_c = 1500 \text{ mm}^2$; $A_s = 19956 \text{ mm}^2$



SONDERING MET WATERSPANNINGSMETING

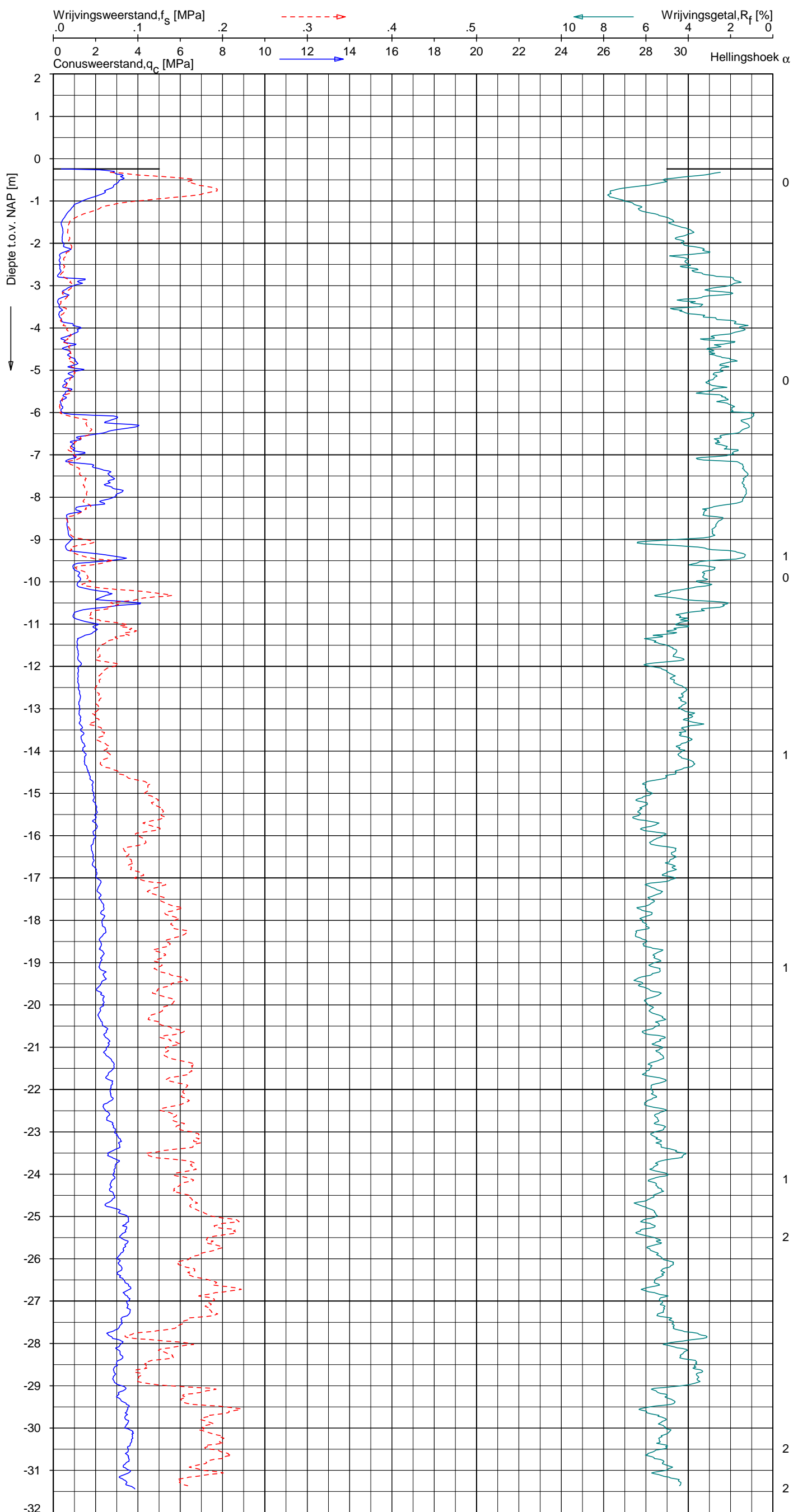
NOORD-WEST 380

Opdr. 6012-0102-000
 Sond. DKMP709-2

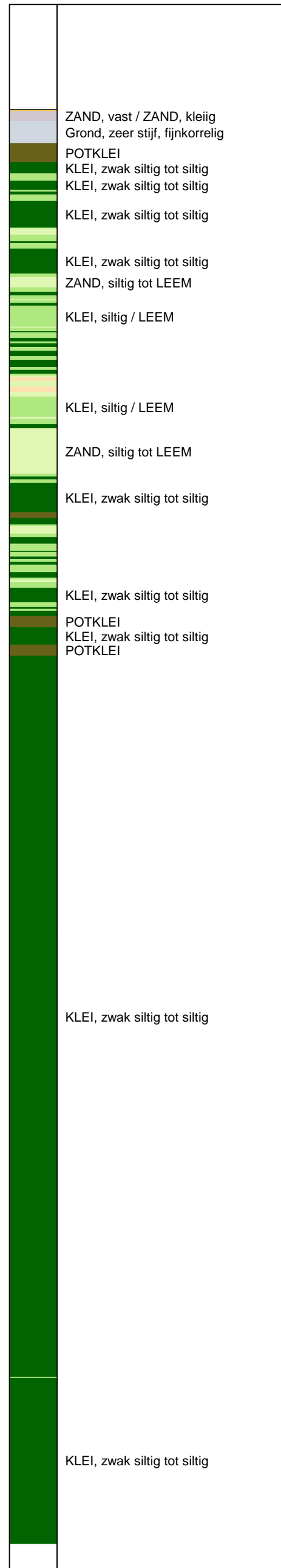
UNIPLOT 05.22.nl / QcfClass-N3.cmd / 2013-08-29 13:54:25

6012-0102-000

DKM709-3 - 1



Indicatieve bodembeschrijving
 Automatisch gegenereerd uit data van de sondering, geldig onder grondwaterpeil (Robertson 1990, NL corr.)



Opg. : RNB/ d.d. 21-aug-2013 Coord.: X=238360.5 m Y= 593961.5 m Systeem: RD Sondering volgens norm NEN-EN-ISO 22476-1
 Get. : NIKKELSJ d.d. 29-aug-2013 MV = NAP -0.24 m Conus: F7.5CKE2HA/B 1701-2562 Toepassingsklasse 3. Test type TE1
 Conustype: A_c = 1500 mm²; A_s = 19956mm²



SONDERING MET PLAATSELIJKE KLEEFMETING

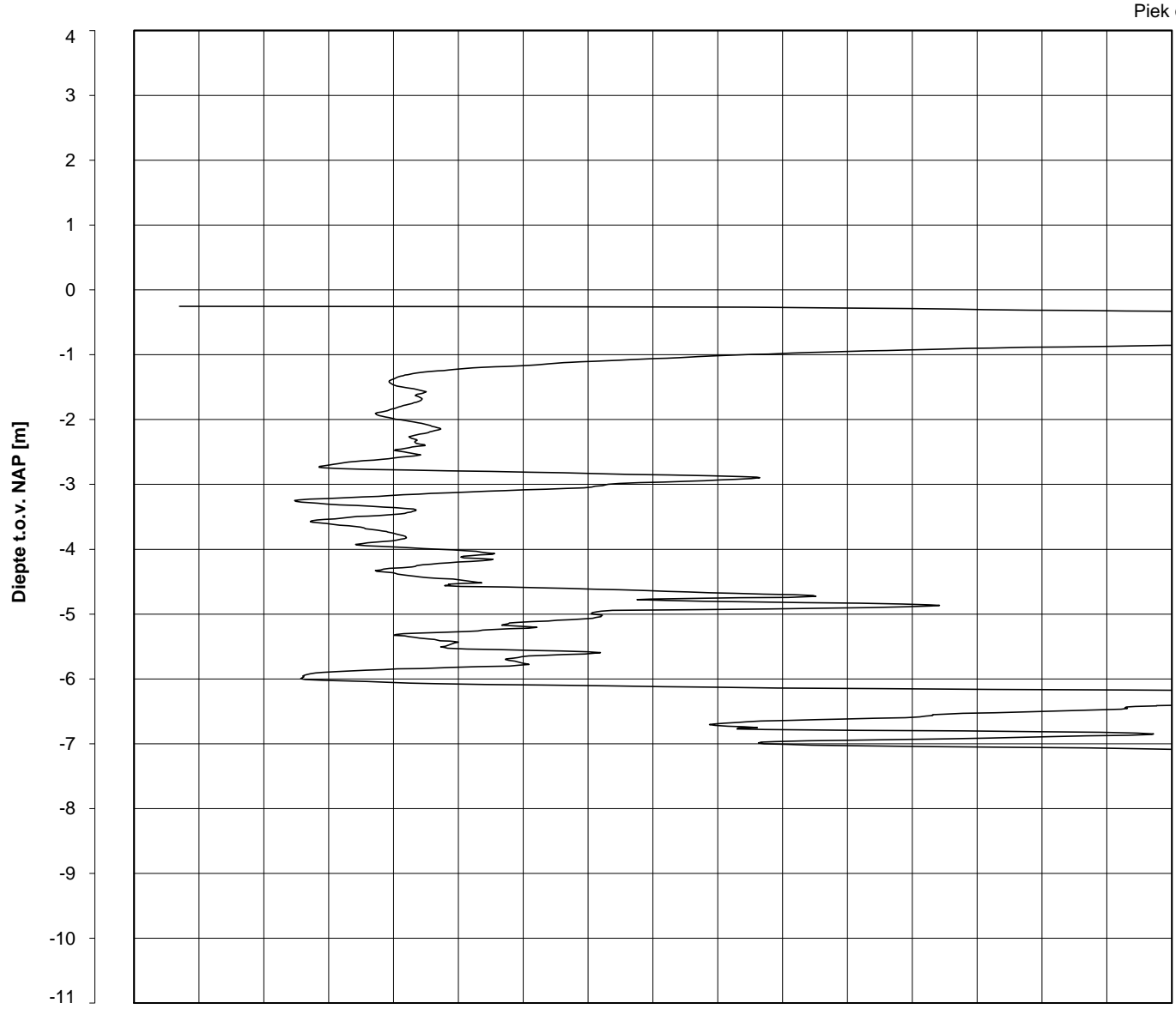
NOORD-WEST 380

Opdr. 6012-0102-000
 Sond. DKM709-3

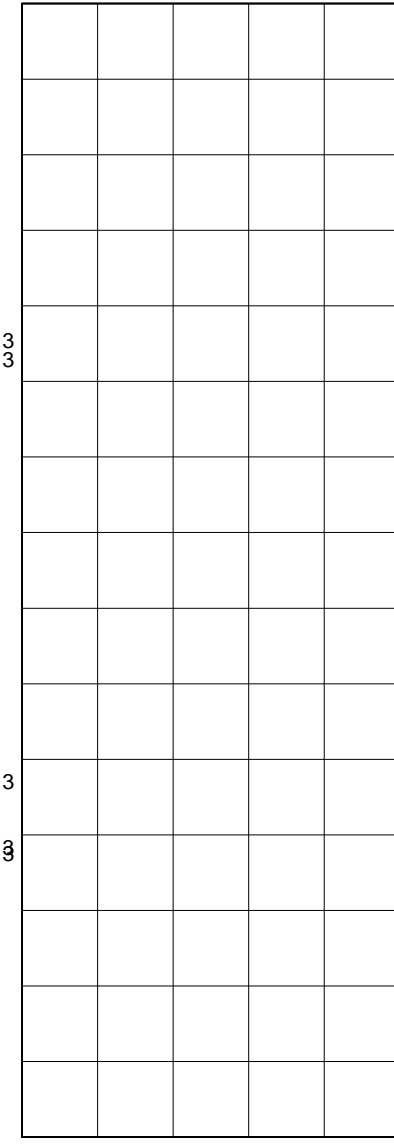
Bol Penetratie Weerstand, q_B [MPa]
.0 .1 .2 .3 .4 .5 .6 .7 .8 .9 1.0 1.1 1.2 1.3 1.4 1.5 1.6

Waterspanning, $u_{1,B}$ [MPa]
-.50 -.25 .00 .25 .50 .75

Waterspanning, $u_{2,B}$ [MPa]
Helling α [Gr]



Piek q_B



Datum uitvoering : 21-Aug-2013
Test tov NAP [m] : -0.25
Coördinaten [m] : X = 238354.6 Y = 593960.2

Sonde Type/Nr. : B-A48F2.5CKE2HAB 1718
Bol Basis Opp. [mm²] : 4778

DKMB709-4

BOL SONDERING

NOORD-WEST 380

LEGENDA TERREINPROEVEN EN GRONDSOORTEN

BORINGEN / PEILBUIZEN

	mechanische boring (B)
	handboring (HB)
	niet uitgevoerde boring
	niet uitgevoerde handboring
	boring met peilbuis
	boring met peilbuis, ondiep en diep filter
	boring met peilbuis, ondiep, middeldiep en diep filter
	handboring met peilbuis
	hellingsmeterbuis (HMB)
	gedrukte peilbuis (PB) / minifilter (MF)
	boring derden
	boring derden met peilbuis

SONDERINGEN

	diep-/diepzware sondering
	middelzware sondering
	diep-/diepzware sondering met plaatselijke kleefmeting
	middelzware sondering met plaatselijke kleefmeting
	slagsondering
	niet uitgevoerde sondering
	waterspanningsmeter (WSM)
	sondering derden
	sondering derden met plaatselijke kleefmeting

Type sonderingen






M	middelzware sondering
D	diepsondering
DZ	diepzware sondering
S	slagsondering

Toegevoegde metingen

KM	meting van de plaatselijke kleef
P	meting van waterspanning
M	meting van de magnetische veldsterkte
G	meting van de geleidbaarheid
S	meting van de schuifgolfsnelheid (seismische meting)
T	meting van de temperatuur

LEGENDA / TERMINOLOGIE


grind

	Grind, siltig
	Grind, zwak zandig
	Grind, matig zandig
	Grind, sterk zandig
	Grind, uiterst zandig

zand

	Zand, kleilig
	Zand, zwak siltig
	Zand, matig siltig
	Zand, sterk siltig
	Zand, uiterst siltig



veen

	Veen, mineraalarm
	Veen, zwak kleilig
	Veen, sterk kleilig
	Veen, zwak zandig
	Veen, sterk zandig







klei

	Klei, zwak siltig
	Klei, matig siltig
	Klei, sterk siltig
	Klei, uiterst siltig
	Klei, zwak zandig
	Klei, matig zandig
	Klei, sterk zandig

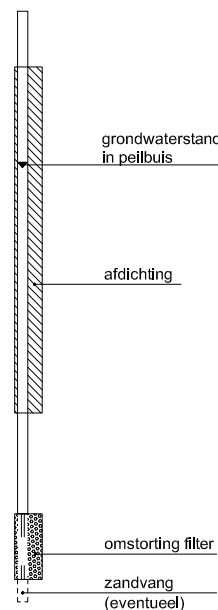
leem

	Leem, zwak zandig
	Leem, sterk zandig



Overige toevoegingen

	zwak humeus
	matig humeus
	sterk humeus
	zwak grindig
	matig grindig
	sterk grindig







Peilbuis

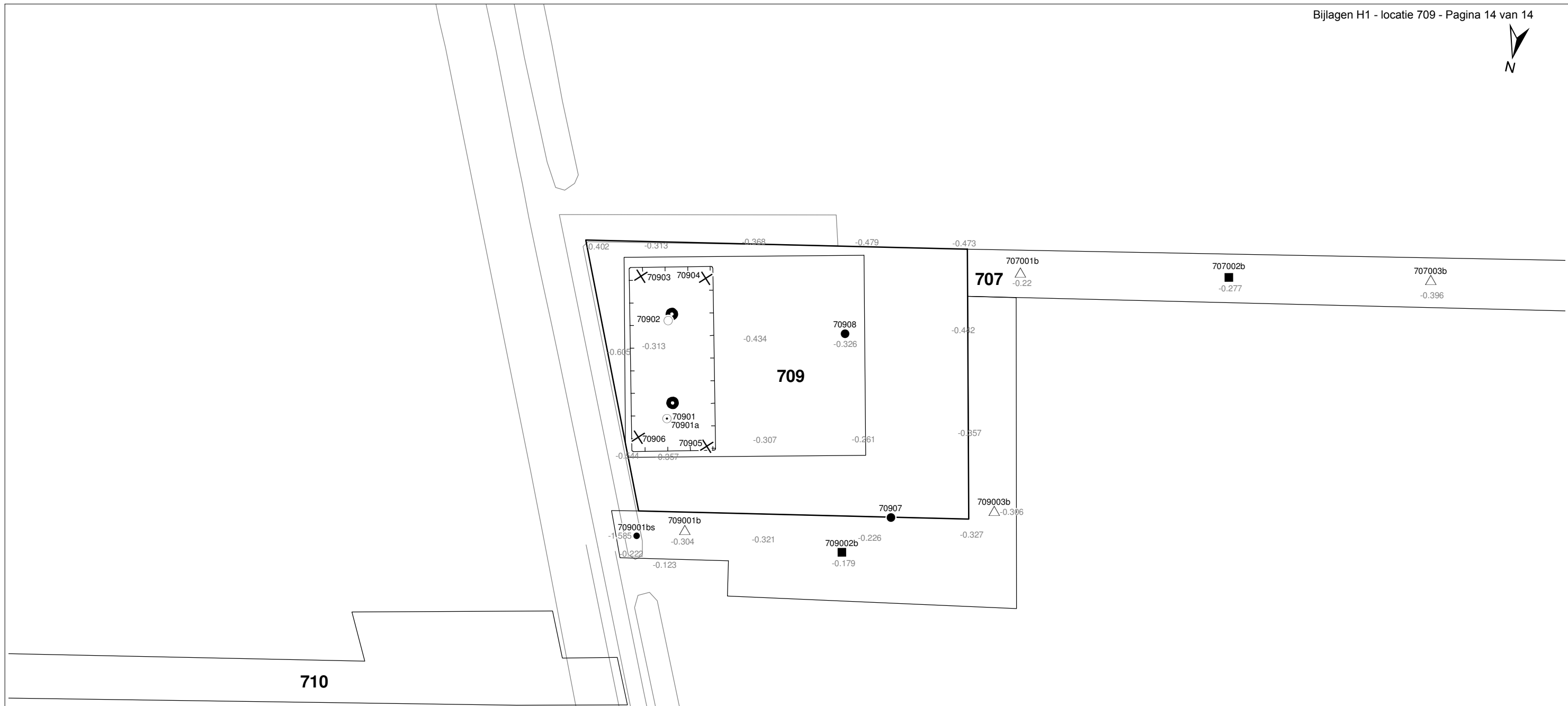


Monsters

	geroerd monster
	ongeroerd monster

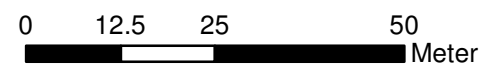
Overig

	gemiddeld hoogste grondwaterstand
	grondwaterstand
	gemiddeld laagste grondwaterstand
	slib
	verharding / kern / asfalt
	puin



Verklaring

-  Werkterrein + bouwweg
-  Bouwput
-  Masten
-  Locatie handsondering met boring bouwwegen
-  Locatie boring bouwwegen
-  Locatie boring tot 0,50 m-mv
-  Locatie boring tot 1,20 m-mv
-  Locatie boring tot 4,00 m-mv
-  Locatie boring + peilbuis
- SL Locatie slibmonster (Locatie)
- BS Locatie slibmonster (Bouwweg)



Locatie VKA versie 2.5
Bouwweg VKA versie 2.5.1

TITEL		BOORPUNTEN KAART MAST : 709		Noord - West 380 kV	
STATUS	GETEKEND DOOR	AFD.	PAR.	OPDRACHTGEVER TenneT	
	T. Cornea				
	GECONTROLEERD DOOR	AFD.	PAR.	OMSCHRIJVING WIJZIGING	GETEKEND BIJ
	E. Aldershof				ARCADIS
	VOOR AKKOORD	AFD.	PAR.	SCHAAL	DATUM 1 ^{ste} UITGAVE
	M. van Driel			1:1000	01.04.2014
VAKGEBIED	TEK. SOORT	PROJECT NR.	FORMAT	NUMMER	WLIZ NR.
			A3	Mast nr. 709	1

2 Cultuurtechnisch onderzoek

3 Geohydrologisch onderzoek

Verantwoording

Titel: Geohydrologisch onderzoek: project: Noord – West 380 kV
Deelgebied: 1
mastnummer: 709

Projectnummer: B.02032.000377.001

Referentienummer: T206878

Revisie: 1.0

Datum: 18 december 2014

Auteur(s): M.J.H. Rakhorst en M.M. Houdé

Gecontroleerd door: J.B. Helder

Paraaf gecontroleerd:



Goedgekeurd door: J. Assink



Paraaf goedgekeurd:

Contact: TenneT380kVnw@arcadis.nl

In het geohydrologisch onderzoek worden twee fases onderscheiden namelijk:

- Fase 1: Beknopte analyse van effecten
- Fase 2: Uitgebreide analyse van effecten indien onderlinge beïnvloeding daar aanleiding toe geeft

Fase 1 is in dit geohydrologisch rapport in paragraaf 3.1 t/m 3.4 uitgewerkt. Indien van toepassing is fase 2 in paragraaf 3.5 en 3.6 uitgewerkt.

INHOUDSOPGAVE

3.1. Inleiding

3.2. Veld- en laboratoriumwerkzaamheden

3.3. Algemene beschrijving tracé

3.4. Bemaling

3.5. Effecten grondwater (FASE 2: indien de effecten daar aanleiding toe geven)

3.6. Uitvoeringstechnische aspecten (FASE 2: indien de effecten daar aanleiding toe geven)

3.7 Bijlagen H3

Bijlage 3-1: Locatie inclusief onderzoekspunten

Bijlage 3-2: Overzicht veldgegevens en analyseresultaten

Bijlage 3-3: Tekening: waterinformatiekaart

3.1 *Inleiding*

Doel van het geohydrologisch onderzoek is om inzicht te geven in de geohydrologische situatie op de onderhavige mastlocatie 709. Dit voor de onderbouwing van de vergunningaanvraag in het kader van de Waterwet en het op te stellen werkplan door de aannemer.

Op basis van de geohydrologische situatie is het te verwachten waterbezwaar en de grondwater- en/of stijghoogteverlaging in de omgeving tijdens de bemaling berekend. Met deze gegevens kan de vergunning in het kader van de Waterwet aangevraagd worden.

Indien de mate waarin effecten optreden niet om nadere kwantificering vragen, wordt enkel fase 1 in deze rapportage uitgewerkt. Indien de mate waarin effecten optreden wel om nadere kwantificering vragen, is ook fase 2 uitgewerkt. Er wordt bij het bepalen van de effecten rekening gehouden met de mogelijke invloed van bemaling van naastgelegen masten op de verlaging. Voor een mastlocatie zijn de twee naastliggende mastlocaties maatgevend voor de verlaging en de effecten.

Dit geohydrologisch onderzoek vormt daarnaast een bron van gegevens en basis voor het door de aannemer op te stellen werkplan en uitvoeringsplan van de bemaling (bemalingsplan).

Daarnaast is aandacht besteed aan de kwalitatieve aspecten, vanuit de voorgenomen lozing van bemalingswater op oppervlaktewater.

3.2 *Veld- en laboratoriumwerkzaamheden*

3.2.1 *Veldwerkzaamheden*

Ten behoeve van het geohydrologisch onderzoek zijn ter plaatse van de toekomstige bouwput de volgende veldwerkzaamheden uitgevoerd:

- 4 sonderingen tot 40 m -mv (of maximale reactiekracht van 16 ton);
- Twee boringen tot ten minste 4,0 m -mv;
- Het plaatsen van ten minste één peilbuis ter bepaling van de freatische grondwaterstand in de deklaag;
- De stijghoogte is bij plaatsing van de peilbuis bepaald. Na een wachttijd van tenminste 1 week is een tweede meting uitgevoerd;
- Het nemen van een monster van het oppervlaktewater. Niet ter plaatse van iedere mastlocatie is een monster genomen, maar wel van elk ontvangend oppervlaktewater (zie bijlage 3-3 voor de locatie van monsternamen).

De data waarop deze veldwerkzaamheden hebben plaatsgevonden, zijn weergegeven bij de resultaten van de veldwerkzaamheden zoals weergegeven in bijlage 3-2 en 3-3.

3.2.2 *Laboratoriumwerkzaamheden*

Het grondwater in de peilbuizen en het oppervlaktewater is bemonsterd en geanalyseerd op het standaardlozingspakket (Arseen (As), Chloride (Cl), Zuurstof (O₂), Ammonium (NH₄), Stikstof (N-Kjeldahl), Fe²⁺, Fe-totaal, BZV (biologisch zuurstofverbruik), CZV (chemisch zuurstofverbruik), Sulfaat (totaal), Fosfaat (totaal), zuurgraad (pH), geleidingsvermogen (EGV), droogrest onopgeloste bestanddelen (zs)).

De resultaten van de veld- en laboratoriumwerkzaamheden zijn opgenomen in bijlage 3-2. De resultaten zijn tevens beknopt weergegeven in de als bijlage 3-3 opgenomen tekening.

3.3 *Algemene beschrijving tracé*

3.3.1 *Maaiveld*

De hoogtemetingen gedaan tijdens de veldwerkzaamheden zijn in tabel 3.13 in bijlage 3-2 opgenomen. Hieruit leiden wij een gemiddelde maaiveldhoogte ter plaatse van de locatie af van -0,30 m NAP.

3.3.2 Bodemopbouw

In onderstaande paragrafen is de ondiepe bodemopbouw en geohydrologische opbouw beschreven.

3.3.2.1 Ondiepe bodemopbouw

Op basis van boringen uitgevoerd tijdens de veldwerkzaamheden bestaat de deklaag vanaf maaiveld (-0,30 NAP m) tot maximale boordiepte uit klei en zand.

3.3.2.2 Geohydrologische opbouw

De regionale bodemopbouw is weergegeven in onderstaande tabel 3.1. De gegevens uit deze tabel zijn ontleend aan www.DINOluket.nl aangevuld met de lokale locatiespecifieke gegevens zoals naar voren komt uit de sonderingen uitgevoerd in het kader van het geotechnische onderzoek (zie hoofdstuk 4) en de handboringen voor het cultuurtechnisch onderzoek (zie hoofdstuk 2). In onderstaande tabel zijn ook de geohydrologische formaties en de op basis van DINOluket en ervaring geïnterpreteerde parameters weergegeven (weerstanden en doorlatendheden).

Daarnaast is bij de handboringen per laag de waterdoorlatendheid (k-waarde) geschat voor het berekenen van de uit te voeren bemalingen (zie bijlage 1-1).

Tabel 3.1: Geohydrologische opbouw

Globale diepte (m NAP)	Samenstelling	Geohydrologische eenheid	Formatie	Doorlatendheid/weerstand
-0,30 tot -6	klei en zand	Deklaag	Naaldwijk	300 dagen
-6 tot -8,5	zand	watervoerende laag	Boxtel	1 tot 10 m/d
-8,5 tot -40	klei	slechtdoorlatende laag	Peelo	1000 dagen

3.3.3 Watersysteem

In onderstaande paragrafen zijn de gegevens van het oppervlaktewater en grondwater beschreven.

3.3.3.1 Oppervlaktewaterpeilen

Het peil van het oppervlaktewater bedraagt circa -1,59 m NAP. Dit is gebaseerd op het AHN2 (Algemeen Hoogtebestand Nederland 2) en de veldmetingen van het slootprofiel.

3.3.3.2 Freatisch grondwater

De Gemiddeld Hoogste Grondwaterstand (GHG) en Gemiddeld Laagste Grondwaterstand (GLG) geven de grondwaterstandsfluctuatietoneel aan. Deze kunnen in het veld terug te vinden zijn als hydromorfe profielkenmerken. Op basis van de hydromorfe profielkenmerken in boringen op de locatie is een gemiddelde GHG af te leiden van 0,59 m –mv en de GLG op 1,77 m -mv. Bij een maaiveldniveau van -0,30 m NAP komt dit overeen met een GHG van -0,89 m NAP en een GLG van -2,07 m NAP.

De in peilbuis 70901-1 met filterdiepte 1,5 tot 2,5 m -mv tijdens de veldwerkzaamheden opgenomen freatische stijghoogte is weergegeven in onderstaande tabel. De waarden ten opzichte van maaiveld zijn met de maaiveldhoogte van -0,26 m NAP bij de peilbuis (in het rapport afgerond op twee decimalen) vertaald naar een waarde ten opzichte van NAP.

Tabel 3.2: Ondiepe stijghoogte peilbuis 70901-1

Datum	Stijghoogte [m -mv]	Stijghoogte [m NAP]
2/11/2014	1,20	-1,46
2/27/2014	1,30	-1,56

Stijghoogten diepe grondwater

In het DINOluket zijn geen hogere representatieve stijghoogtes gevonden die hoger zijn dan de gemeten grondwaterstanden. Dit komt overeen met de gemiddelde stijghoogte in het watervoerend pakket bepaald door Deltares (figuur 10.D uit Noord-West 380 kV-verbinding, watervergunningen, Deltares 2012).

Op grond van de verschillen tussen de freatische grondwaterstanden zoals afgeleid uit de hydromorfe kenmerken en gegevens van stijghoogten in het watervoerend pakket concluderen wij dat er geen duidelijk verschil is in stijghoogte. Er is daarmee geen sprake van een duidelijke infiltratie- of kwelsituatie.

De in peilbuis 70901a-1 met filterdiepte 4,3 tot 5,3 m -mv tijdens de veldwerkzaamheden opgenomen stijghoogte van het watervoerend pakket is weergegeven in onderstaande tabel. De waarden ten opzichte van maaiveld zijn met de maaiveldhoogte ter plaatse van de peilbuis (-0,26 m NAP) vertaald naar een waarde ten opzichte van NAP.

Tabel 3.3: Diepe stijghoogte peilbuis 70901a-1

Datum	Stijghoogte [m -mv]	Stijghoogte [m NAP]
2/11/2014	1,20	-1,46
2/27/2014	1,29	-1,55

3.3.3.3 Grond- en oppervlaktewaterkwaliteit

Het waterbeheer voor zowel de kwaliteit van grond- als oppervlaktewater valt onder verantwoordelijkheid van Waterschap Noorderzijlvest. Of gehalten in het grondwater te hoog zijn en maatregelen nodig zijn voordat geloosd kan worden, dient in overleg met het waterschap te worden afgestemd.

De effecten op de waterkwaliteit kenmerken zich in het algemeen door verzilting, vermisting, zuurstofhuishouding, giftigheid, verkleuring, vertroebeling en bodemvorming. De parameters die hier invloed op hebben, zijn bepaald door een bemonstering en analyse van het grondwater in de peilbuizen en oppervlaktewater. De resultaten hiervan staan in tabel 3.4 weergegeven. Van het ondiepe grondwater zijn geen kwaliteitsgegevens beschikbaar.

Voor het lozen van grondwater is het Besluit lozing buiten inrichting van toepassing (16 maart 2011, artikel 3.2). Lozing in oppervlaktewater is toegestaan indien het gehalte onopgeloste stoffen ten hoogste 50 mg/l bedraagt en als gevolg van de lozing geen visuele verontreiniging optreedt. Dit laatste hangt over het algemeen samen met de aanwezigheid van ijzer en het zuurstofgehalte.

Ter plaatse van de lozingspunten zijn het oppervlaktewater en de waterbodem geanalyseerd. Dit is gedaan om de kwaliteit van het oppervlaktewater inzichtelijk te maken en de mate van visuele verontreiniging als gevolg van opwerveling van de waterbodem te kunnen inschatten.

In tabel 3.4 is tevens de norm voor onopgeloste bestanddelen in oppervlaktewater opgenomen. De tabel is aangevuld met indicatieve lozingsnormen voor de parameters die vanuit de zorgplicht relevant zijn voor de waterkwaliteit. Deze normen zijn echter indicatief en gebaseerd op Commissie Integraal Waterbeheer (Kleine en kortdurende lozingen Wvo, juni 2001).

Tabel 3.4: Indicatieve lozingsnorm

Parameter	Eenheid	Meetwaarde grondwater ondiep (70901-1)	Meetwaarde grondwater diep (70901a-1)	Meetwaarde oppervlaktewater (70901OW-1)	Indicatieve norm
Filterdiepte	m -mv	n.b.*	4,3 tot 5,3	n.v.t.	n.v.t.
Droogrest onopgeloste bestanddelen	mg/l	n.b.*	110	24	< 50
		n.b.*			
Zuurstof [O]	mg O ₂ /l		7,3	13,5	> 5,0
IJzer [Fe]	mg/l	n.b.*	1,5	0,5	< 5,0
Ammonium (als N)	mg N/l	n.b.*	1,0	< 0,05	< 20
Arseen [As]	µg/l	n.b.*	< 1,5	5,5	< 30
Chloride	mg/l	n.b.*	16	180	< 200
Fosfor [P]	mg/l	n.b.*	0,980	0,620	< 1,0
Stikstof (N; volgens Kjeldahl)	mg/l	n.b.*	1,1	1,6	< 20
Sulfaat (opgelost, als S)	mg S/L	n.b.*	180,0	110,0	< 100

*n.b. = niet beschikbaar

De gehalten, waargenomen in peilbuis 70901a-1 met filterdiepte 4,3 tot 5,3 m -mv rond de diepte van de grondwateronttrekking, zijn representatief voor de lozing van de grondwateronttrekking.

Uit bovenstaande tabel kan geconstateerd worden dat bij de lozing van het grondwater de volgende indicatieve lozingsnormen overschreden worden: droogrest onopgeloste bestanddelen (hierna zwevende stof genoemd), sulfaat.

Het te lozen grondwater heeft voor de volgende stoffen [zwevende stof, sulfaat] een hogere waarde ten opzichte van de indicatieve lozingsnormen en ten opzichte van het ontvangende oppervlaktewater.

Maatregelen die genomen kunnen worden om de concentratie van deze stoffen te verlagen zijn de volgende: Hoge concentratie zwevende stoffen (droogrest onopgeloste bestanddelen) kan verlaagd worden door middel van een filter.

Maatregelen tegen verslechtering van de waterkwaliteit van het ontvangende oppervlaktewater vanwege te hoge concentratie sulfaat worden met het waterschap besproken.

3.4 Bemaling

3.4.1 Aanlegmethode bi-pole mast

De afmeting van de bouwput bedraagt 20 x 40 m. De benodigde ontgravingsdiepte bedraagt 3,0 m – mv. Voor de aanleg van de mastvoet wordt met een maximale aanlegperiode en bemalingsduur van 4 weken gerekend.

3.4.2 Berekening

Bij de berekening van het waterbezwaar is rekening gehouden met de volgende uitgangs- en aandachtspunten.

3.4.2.1 Uitgangspunten

- De berekeningen zijn uitgevoerd ten opzichte van de stijghoogte in het watervoerend pakket om geen onderschatting te maken van het waterbezwaar (worstcase-scenario);
- Bij de bemaling is uitgegaan van een ontwateringsdiepte van 0,5 m beneden de putbodem;
- De onttrekkingshoeveelheden en bijbehorende verlagingen zijn berekend uitgaande van een instationair onttrekkingsdebiet. Bij een gespannen pakket is uitgegaan van een stationair onttrekkingsdebiet aangezien binnen de aangehouden bemalingsduur het maximale invloedgebiedsgebied wordt bereikt;
- Voor analytische berekeningsmethoden is een oneindig uitgestrekt homogeen pakket verondersteld. Bij een gespannen pakket is uitgegaan van een stationair onttrekkingsdebiet aangezien binnen de aangehouden bemalingsduur het maximale invloedgebiedsgebied wordt bereikt;
- In de onttrekkingshoeveelheden is geen rekening gehouden met een eventuele toename in debiet als gevolg van de nabije ligging van oppervlaktewater;
- In de berekeningen wordt rekening gehouden met de effectieve dikte van de watervoerende laag (onvolkomenheid van filters volgens Forcheimer);
- De lozing van het onttrokken grondwater kan plaatsvinden op nabij gelegen oppervlaktewater, waar ook het monster uit oppervlaktewater is genomen (zie bijlage 3-3);
- Per mastlocatie wordt met een maximale bemalingsduur van 4 weken gerekend.

3.4.2.2 Debiet en waterbezwaar

Bij de bemalingen kan sprake zijn van een freatische, een deels semi-gespannen en deels gespannen situatie van het grondwater. De formules van Theis kan worden gebruikt bij instationaire bemaling voor deze drie situaties. Omdat deze allemaal voorkomen op dit tracé is de formule van Theis toepasbaar. Hiervoor dient wel de parameter meewerkend porievolume of specifieke berging per situatie aangepast te worden. Op de delen van het tracé waar een gespannen situatie van het grondwater aanwezig is, passen wij de formules van De Glee toe.

Theis

Voor de berekening van debieten en verlaging van de stijghoogte in freatische, een deels semi-gespannen situatie van het grondwater is gebruik gemaakt van een afgeleide van de formule van Theis (1935).

$$Q_{Theis} = \frac{s_r \cdot 4 \cdot \pi \cdot kD}{W(u)}$$

met S_r = gewenste verlaging ter hoogte van de bouwput (m)
 kD = transmissiviteit (m^2/d)
 $W(u)$ = Theis Well functie (-)

Waarin u :

$$u = \frac{r^2 S}{4 \cdot kD \cdot t} \quad (-)$$

met r = straal bouwput (m)
 S = bergingscoëfficiënt (-)
 t = tijd (d)

$W(u)$: Theis well functie, die benaderd kan worden door:

$$W(u) = -0,5772 - \ln u + u - \frac{u^2}{2.2!} + \frac{u^2}{3.3!} - \frac{u^2}{4.4!} + \dots$$

De Glee

Op de delen van het tracé waar een gespannen situatie van het grondwater aanwezig is, passen wij de formule van De Glee toe.

Spanningsbemaling

De formule van De Glee kan worden gebruikt voor stationaire berekeningen in semi-gespannen aquifers. In dat geval is sprake van nalevering vanuit de aquitard of bovenliggende aquifer. De volgende randvoorwaarden:

- Aquifer is semi-gespannen;
- Aquifer en aquitard zijn oneindig uitgestrekte pakketten;
- Homogeen, isotroop en uniforme dikte van de aquifer;
- Uitgangssituatie: horizontale grondwaterspiegel;
- Constante onttrekkingshoeveelheid en stroming naar de put is stationair;
- Volkomen bron;
- Verticale stroming in aquitard;
- Verwaarloosbare verlaging in boven- (en onder-)gelegen aquifer;
- $\lambda > 3D$.

Maatgevend voor de mate van nalevering van grondwater uit een boven- (en onder)liggend pakket is de weerstand van de aquitard (deklaag) en de hoeveelheid te onttrekken water.

Formule van De Glee:

$$Q_{DeGlee} = \frac{(s \cdot 2 \cdot \pi \cdot kD)}{K_0(r/\lambda)}$$

met s = gewenste verlaging ter hoogte van de bouwput
 $K_0(r/\lambda)$ = Besselfunctie
 r = straal van de bouwput

$$\lambda = \text{spreidingslengte} = \sqrt{k * D * c}$$

k = doorlatendheid
 D = dikte aquifer
 c = weerstand aquitard

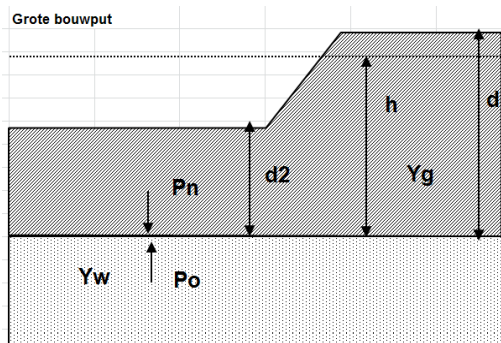
3.4.2.3 Opbarstgevaar

Indien zich onder de bouwputbodembodem een slecht doorlatende laag bevindt, bestaat er een risico dat de bouwputbodembodem, als gevolg van de waterdruk aan de onderzijde van deze laag, zal opbarsten. Het gevaar voor opbarsten wordt bepaald door de verhouding tussen de opwaartse en neerwaartse krachten, in formule:

$$V_f = P_n / P_o = d_2 * Y_g / h * Y_w$$

Waarin:

- V_f veiligheidsfactor, verhouding tussen neer- en opwaartse druk (1,2);
- P_n neerwaartse druk door bovenliggende grondlagen (kN/m²);
- P_o opwaartse druk (waterspanning) (kN/m²);
- d₂ dikte van de slecht doorlatende grondlagen onder de bouwputbodembodem (m);
- Y_g gemiddeld volumegewicht van de grond inclusief poriewater (kN/m³);
- Y_w gemiddeld volumegewicht van poriewater (kN/m³);
- h stijghoogte van het grondwater in de onderliggende watervoerende laag t.o.v. de onderzijde van de slecht doorlatende laag.



Tabel 3.5: Uitgangspunten en uitkomsten van de opbarstberekening.

	uitgangspunten			Y _w	aandeel bodem			Y _g	evenwichtsberekening			
	d ₂ [m]	d [m]	h [m]		veen [10]	klei [14]	zand [18]		P _n [kN]	P _o [kN]	Y _f <1,2	verlaging stijghoogte [m]
mast	2,7	5,7	5,2	9,8	0,0	0,9	0,1	14,4	38,9	51,0	Ja	1,9

Voor de opbarstberekening is gebruik gemaakt van de hoogste waarde van de gemeten grondwaterstanden (freatisch) en stijghoogtes (watervoerend pakket).

Uit bovenstaande tabel volgt of er een veiligheidsfactor (Y_f) is, die al dan niet groter is dan 1,2. Aangezien hier “Ja” aangegeven is, is een verlaging van de stijghoogte door spanningsbemaling van 1,9 meter benodigd om opbarsting van de bouwput te voorkomen.

3.4.2.4 Bandbreedteanalyse

Voor de bandbreedteanalyse is een tweetal parameters die we beschouwen:

- Bodemopbouw;
- Stijghoogten.

De gegevens van het te bemalen werk zoals bemalingsduur en afmetingen nemen wij niet mee omdat deze als uitgangspunt gezien moeten worden.

Het onttrekkingsdebiet en waterbezwaar worden voornamelijk bepaald door de doorlatendheid van de aanwezige zandlaag onder de deklaag. Op basis van de boorbeschrijvingen en ervaring hebben we een kD waarde van 25,0 m²/dag en een dikte van 2,50 m aangehouden. De doorlatendheid zou kunnen variëren tussen 1,0 m/dag en 10,0 m/dag. Bij de berekening van het debiet en waterbezwaar wordt rekening gehouden met deze spreiding.

Uitgangspunt is het worst-case scenario, daarom zijn het uiteindelijke debiet en waterbezwaar met de maximale doorlatendheid opgenomen in het rapport.

3.4.2.5 Debiet en waterbezwaar

Deklaag

Voor de bemaling van de deklaag met een verlaging ten opzichte van de GHG van 2,9 m is het totaal benodigd debiet berekend op 18,3 m³/uur. Bij een verlaging ten opzichte van de GLG van 1,7 is het totaal benodigde debiet berekend op 7,4 m³/uur.

Spanningsbemaling

Voor de spanningsbemaling van de watervoerende laag met een verlaging ten opzichte van de maximaal gemeten stijghoogte is voor een verlaging van 1,9 m het totaal benodigd debiet berekend op 14,4 m³/uur.

Het totale debiet van de bemaling bedraagt bij GHG 32,7 m³/uur en bij GLG 12 m³/uur.

Waterbezwaar

De bemalingsduur bedraagt vier weken. Het totaal verwachte waterbezwaar in de bemalingsperiode van 4 weken bedraagt circa 22.003 m³ bij GHG en 8.164 m³ bij GLG.

Het waterbezwaar overschrijdt de vergunningsplichtige hoeveelheid niet.

Een aantal zaken kan leiden tot een hoger waterbezwaar dan hier berekend is. Er kan neerslag vallen. Daarnaast moet rekening gehouden worden met het leegpompen van de bouwkuip en mogelijk leegpompen van nabijgelegen oppervlaktewater. Ook kunnen mogelijke onvoorziene situaties tot extra waterbezwaar leiden. Deze zijn niet meegenomen in de berekening van het waterbezwaar.

3.4.3 Bemalingswijze

Bij de bemalingswijze dient rekening gehouden te worden met de heterogeniteit in bodemopbouw. Het goed ontwateren van de verschillende lagen in de bodem kan door het toepassen van verticale onttrekkingfilters met lange perforatie en, al dan niet haalbuizen.

3.4.4 Verlaging grondwaterstand en invloedsgebied

3.4.4.1 Invloedgebied freatisch pakket

In afbeelding 3.1 is de ligging van de mastlocatie en het maximale invloedsgebied weergegeven op een topografische ondergrond.

Het maximale invloedsgebied in de deklaag bedraagt 85 m, onder de slecht doorlatende laag in de watervoerende laag 120 m. Dit maximale invloedsgebied is weergegeven op kaart om een eventuele afweging te maken over het al dan niet acceptabel zijn van deze effecten.

3.4.4.2 Invloedsgebied watervoerend pakket

Tabel 3.6: Invloedsgebieden bij GHG

	afstand [m]	
verlaging	freatisch pakket	watervoerend pakket
0,05 m	85	120
0,10 m	75	100
0,20 m	65	80
0,5 m	50	55
1,0 m	40	35

3.4.5 Beknopte analyse mogelijke effecten

Binnen het maximale invloedsgebied zijn de volgende objecten aanwezig: Halteweg op 5 m afstand (verlaging > 1 m), landbouwpercelen (zie afbeelding 3.1).

Zettingen

De bodemopbouw en grondwaterverlagingen ter plekke van de Halteweg geven aan dat zettingschade kan optreden.

Infrastructuur

De zettingen ter plaatse van de Halteweg zullen als gevolg van de gunstige invloed van de aanwezige sloot, aardebaan en voorbelasting door verkeer klein zijn. De gevolgen van zettingen zijn nihil, waardoor geen maatregelen benodigd worden geacht. Wel wordt geadviseerd om de zettingen te monitoren.

Droogteschade voor landbouw

Als gevolg van de verlaging grondwaterstand is niet uit te sluiten dat droogteschade optreedt ter plaatse van de landbouwpercelen. Daarom moet voorafgaand aan de werkzaamheden worden afgestemd met de eigenaar.

Grondwateronttrekkingen

Grondwateronttrekkingen van derden zijn op basis van het landelijk grondwaterregister en gegevens van de provincie niet aanwezig. Er is geen informatie beschikbaar over onttrekkingen die niet bij de provincie zijn geregistreerd.

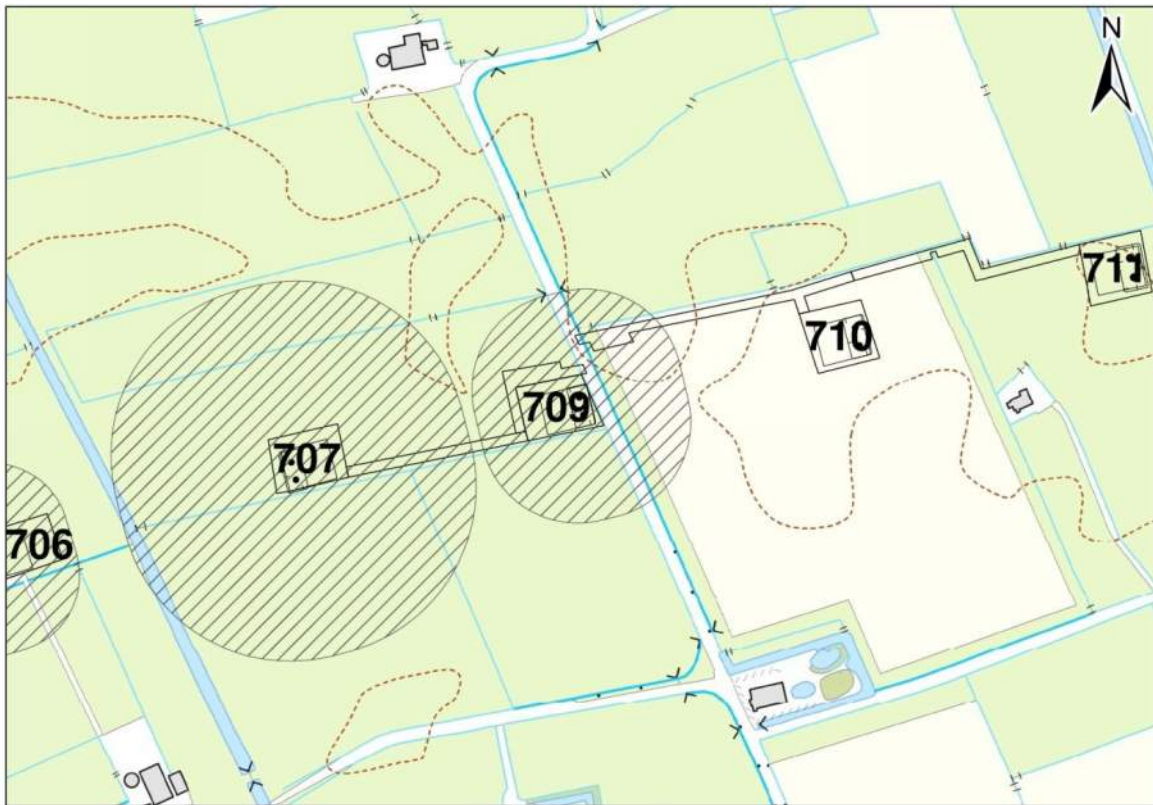
Grondwaterbeschermingsgebieden

De locatie is niet gelegen in een waterwingebied of boringsvrije zone en dus ook niet binnen grondwaterbeschermingsgebied.

Mogelijke maatregelen om het invloedsgebied te verkleinen zijn:

- Verhogen van de mastvoet;
- Toepassen van retourbemaling, in het geval van spanningsbemaling;
- Toepassen van onttrekkingsbeperkende maatregelen zoals waterdichte (beton)vloeren of biologische afbreekbare waterremmende injectievloeistof;
- Verkorten van de bemalingsduur.

Afbeelding 3.1: Ligging mastlocatie en invloedsgedied op topografische ondergrond (Bron: top10NL-Kadaster)



3.5 *Effecten grondwater*

Op basis van de aanwezige bodemopbouw is het berekende invloedsgedied op locatie 709 representatief voor de nabij gelegen mastlocaties. Aanleiding voor een uitgebreide analyse van effecten is daarom niet aanwezig. De thema's in onderstaande paragrafen 3.5 en 3.6 worden daarom niet verder uitgewerkt.

- 3.5.1 Zettingen
- 3.5.2 Droogteschade landbouw
- 3.5.3 Droogteschade natuur
- 3.5.4 Verontreinigingen
- 3.5.5 Archeologie
- 3.5.6 Grondwateronttrekkingen derden

3.6 *Uitvoeringstechnische aspecten*

- 3.6.1 Technische principes bemaling
- 3.6.2 Voorschriften, vergunningen en heffingen
- 3.6.3 Monitoring

3.7 *Samenvatting*

In onderstaande tabel 3.7 is een samenvatting weergegeven van het verwachte waterbezwaar, de geadviseerde bemalingswijze en aandachtspunten.

Tabel 3.7: Samenvatting bemaling

thema	resultaat
lozing	Zwevende stof, sulfaat
spanningsbemaling noodzakelijk	Ja
debiet freatisch pakket	18,3 m ³ /uur
debiet watervoerend pakket/spanningsbemaling	14,4 m ³ /uur voor GHG
debiet totaal	32,7 m ³ /uur voor GHG
bemalingsduur	4 weken
totaal waterbezwaar	22.003 m ³
Invloedgebied deklaag	85 m
Invloedgebied watervoerend pakket	120 m
Bemalingswijze	verticale bemaling van deklaag en watervoerende laag
Potentieel effect	Zetting, verdroging

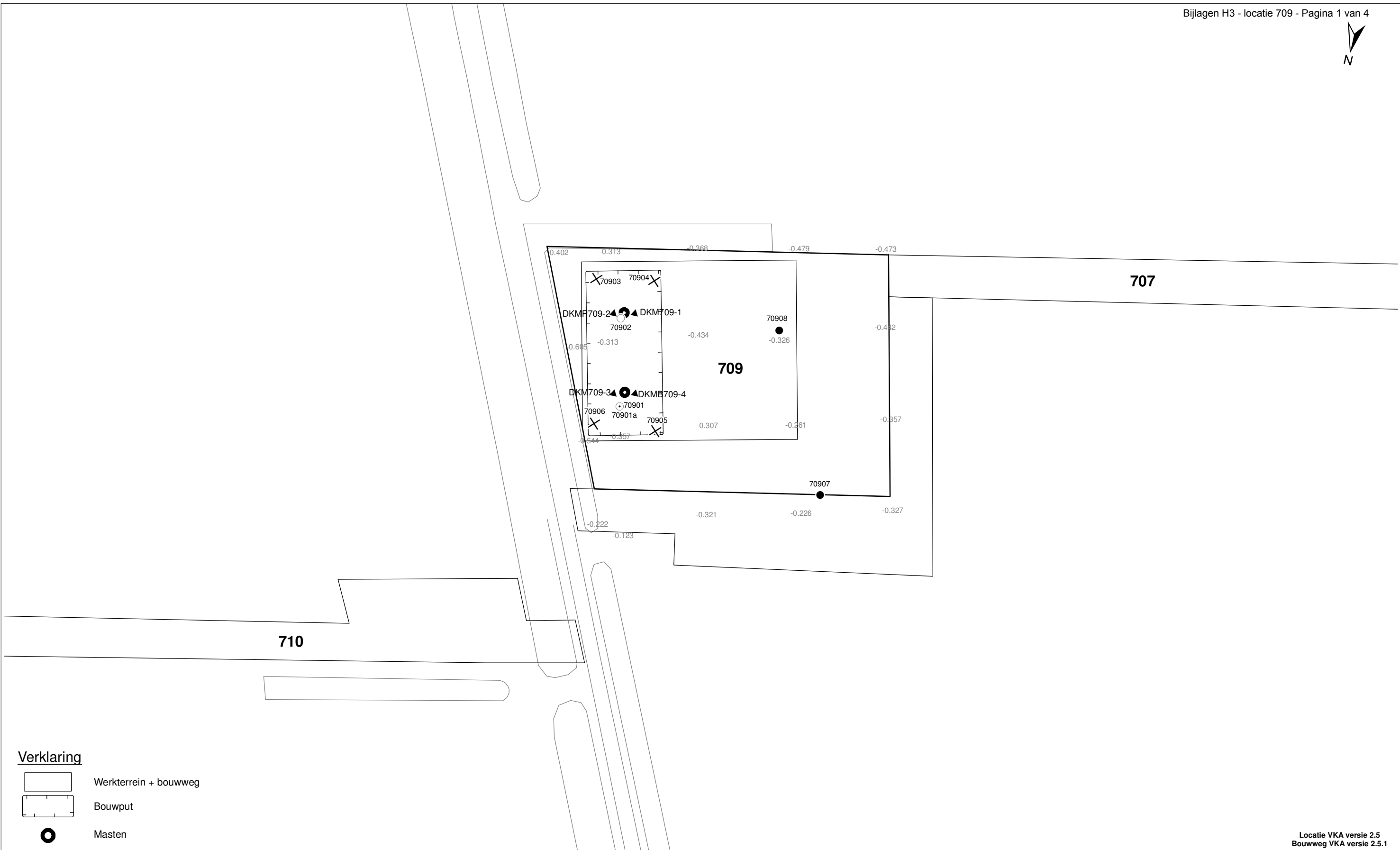
3.8 Bijlagen H3

Bijlage 3-1: Locatie inclusief onderzoekspunten

Bijlage 3-2: Overzicht veldgegevens en analyseresultaten


Bijlage 3-3: Tekening: waterinformatiekaart

NB: de analyseresultaten van peilbuis 70901a-1 ontbreken in waterinformatiekaart, bijlage 3-3. Deze resultaten worden wel weergegeven in tabel 3.9 en 3.10 in bijlage 3-2 van dit rapport.



Verklaring

- Werkterrein + bouwweg
- Bouwput
- Masten
- Locatie sondering incl. nummer
- Locatie boring tot 0,50 m-mv
- Locatie boring tot 1,20 m-mv
- Locatie boring tot 4,00 m-mv
- Locatie boring + peilbuis



Locatie VKA versie 2.5
Bouwweg VKA versie 2.5.1

TITEL						GEOHYDROLOGIE KAART MAST : 709		
						Noord - West 380 kV		
STATUS	GETEKEND DOOR	AFD.	PAR.	OPDRACHTGEVER		TenneT		
	T. Cornea					GETEKEND BIJ		ARCADIS
	GECONTROLEERD DOOR	AFD.	PAR.	OMSCHRIJVING WIJZIGING		DATUM WIJZIGING		
	E. Aldershof					1:1000		01.04.2014
	VOOR AKKOORD	AFD.	PAR.	SCHAAL	DATUM 1e UITGAVE			
	M. van Driel							
VAKGEBIED	TEK. SOORT	PROJECT NR.		FORMAT	NUMMER		WLIZ NR.	
				A3	Mast nr. 709		1	

Bijlage 3-2 overzicht veldgegevens mast 709
(Van het ondiepe grondwater zijn geen analysegegevens beschikbaar)

Tabel 3.9: Veldmetingen peilbuis 70901a-1

Parameter	Meetwaarde	Eenheid
Datum monstername	2/27/2014	
Filterdiepte	4,3 tot 5,3	m -mv
Zuurgraad	7,6	
Geleidbaarheid stabiel	1560	µS/cm
Grondwaterstand	1,29	cm -mv
Temperatuur	8,4	°C

Tabel 3.10: Analyse grondwater peilbuis 70901a-1

Parameter	Meetwaarde	Eenheid
Filterdiepte	4,3 tot 5,3	m -mv
Ammonium	1,2	mg/l
Ammonium (als N)	1,0	mg N/l
Arseen [As]	< 1,5	µg/l
BZV-5	< 1,0	mg O2/l
Chloride	16	mg/l
CZV	16	mg/l
Droogrest onopgeloste bestanddelen	110	mg/l
Fosfaat (als P2O5)	2,20	mg P2O5/l
Fosfaat (als PO4)	3,00	mg PO4/l
Fosfor [P]	0,980	mg/l
IJzer [Fe]	1,5	mg/l
Stikstof (N; vlgs Kjeldahl)	1,1	mg/l
Sulfaat (als SO4)	540	mg SO4/l
Sulfaat (opgelost, als S)	180,0	mg S/L
Zuurstof [O]	7,3	mg O2/l

Tabel 3.11: Veldmetingen oppervlaktewater 70901OW-1

Parameter	Meetwaarde	Eenheid
Zuurgraad	7,39	
Geleidbaarheid stabiel	1690	µS/cm
Temperatuur	6,7	°C

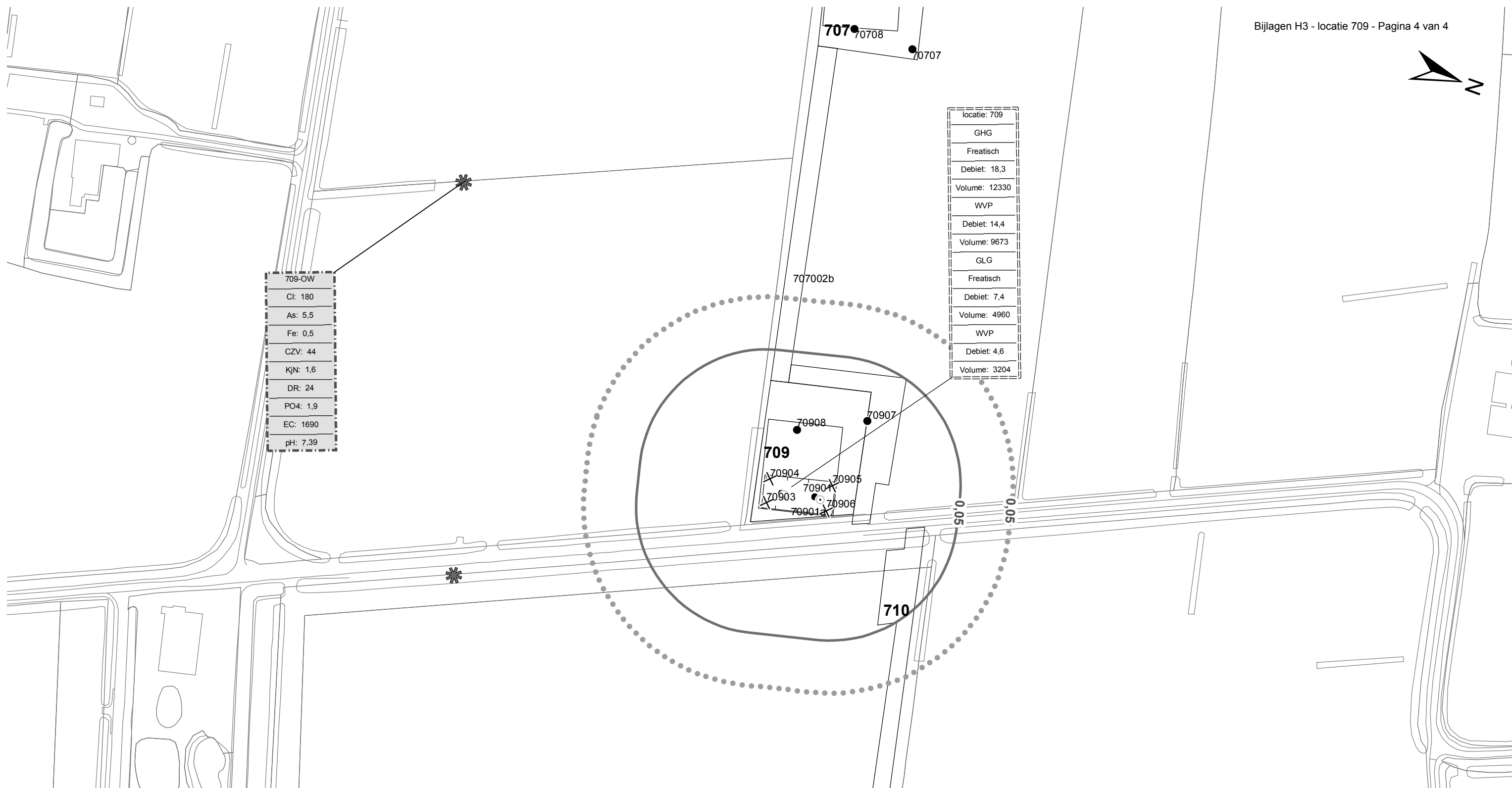
Tabel 3.12: Analyse oppervlaktewater 70901OW-1

Parameter	Meetwaarde	Eenheid
Datum monstername	2/27/2014	
Ammonium	< 0,065	mg/l
Ammonium (als N)	< 0,05	mg N/l
Arseen [As]	5,5	µg/l
BZV-5	2,2	mg O2/l
Chloride	180	mg/l
CZV	44	mg/l
Droogrest onopgeloste bestanddelen	24	mg/l
Fosfaat (als P2O5)	1,40	mg P2O5/l
Fosfaat (als PO4)	1,90	mg PO4/l

Fosfor [P]	0,620	mg/l
IJzer [Fe]	0,5	mg/l
Stikstof (N; vlg. Kjeldahl)	1,6	mg/l
Sulfaat (als SO ₄)	340	mg SO ₄ /l
Sulfaat (opgelost, als S)	110,0	mg S/L
Zuurstof [O]	13,5	mg O ₂ /l

Tabel 3.13: Maaiveldhoogten

X-coördinaat	Y-coördinaat	Maaiveldniveau in m NAP
238359.1	593995.174	-1.585
238347.732	593990.984	-0.304
238308.069	593987.972	-0.179
238273.224	593969.664	-0.306
238358.11	593964.939	-0.255
238358.11	593964.939	-0.255
238363.066	593940.846	-0.417
238372.054	593931.619	-0.293
238356.16	593928.642	-0.266
238346.809	593969.556	-0.268
238364.012	593971.124	-0.401
238298.119	593976.882	-0.302
238319.197	593934.565	-0.377



Verklaring

	Werkterrein + bouwwegen	Verlagingscontouren (GHG)		Verlagings 0,05 m freatisch	Verklaring analysesresultaten: Cl :Chloride (in mg/l) As :Arseen (in µg/l) Fe :IJzer (in mg/l) CZV :Chemisch zuurstof verbruik (in mg O ₂ /l) KjN :Stikstof volgens Kjeldahl (in mg/l) DR :Droogrest onopgeloste bestanddelen (in mg/l) PO4 :Fosfaat (mg/l) pH :Zuurgraad EC :Elektrische geleidbaarheid (µS/cm)
	Bouwput		Verlagings 0,05 m WVP		
	Masten	Verlagingscontouren (GLG)		Verlagings 0,05 m freatisch	Eenheden Krusingen en Strekkingen: Debieten (Q) (in m ³ / uur) Volumes (V) (in m ³)
	Locatie sondering incl. nummer		Verlagings 0,05 m WVP		
	Locatie boring tot 0,50 m-mv	Verklaring labels		Gegevens locatie	Afkortingen SB: Spanningsbemaling
	Locatie boring tot 1.20 m-mv		Analysesresultaten grondwater		
	Locatie boring tot 4.00 m-mv				
	Locatie boring + peilbuis				
	Locatie oppervlaktewater monster				

Locatie VKA versie 2.5
Bouwwegen VKA versie 2.5.1

TITEL					
Waterinformatiekaart mast : 709					
Noord - West 380 kV					
STATUS	GETEKEND DOOR	AFD.	PAR.	OPDRACHTGEVER	
	I. Dinu			TenneT	
	GECONTROLEERD DOOR	AFD.	PAR.	OMSCHRIJVING WUZIGING	GETEKEND BIJ
	E. Aldershof				ARCADIS
	VOOR AKKOORD	AFD.	PAR.	SCHAAL	DATUM 1e UITGAVE
	M. van Driel			1:2500	6/26/2014
				DATUM WUZIGING	
WAKGEBIED	TEK. SOORT	PROJECT NR.	FORMAT	NUMMER	WUZ NR.
			A3	Mast nr. 709	0

4 Grondmechanisch onderzoek

Verantwoording

Titel: Grondmechanisch onderzoek: project: Noord-West 380 kV
deelgebied 1
mastnummer 709

Projectnummer: 000.144

Referentienummer: 6012-0102-000.R709

Revisie: 1

Datum: 07-10-2013

Auteur(s): G.Hofstede
E-mail adres: b.bosman@fugro.nl

Gecontroleerd door: B. Bosman, teamleider sonderingen
Paraaf gecontroleerd: BB

Goedgekeurd door: W.H.J. van der Velden, projectleider
Paraaf goedgekeurd: WHV

Contact: B. Bosman, teamleider sonderingen

INHOUDSOPGAVE

- 4.1. Inleiding
 - 4.2. Uitzetten en waterpassen
 - 4.3. Sonderen
 - 4.4. Onderzoeksresultaten
- Bijlagen

4.1 Inleiding

Ten behoeve van het funderingsontwerp en de omgevingsvergunning voor de bouw van de mast zijn er gegevens verzameld van de bodemopbouw. De resultaten zijn in dit hoofdstuk beschreven.

Ter plaatse van de mastlocatie zijn de volgende veldwerkzaamheden uitgevoerd:

- 3 sonderingen met meting van plaatselijke wrijvingsweerstand tot 40 m -mv [of maximale reactiekracht], waarvan 1 sondering met meting van de waterspanning;
- Het bepalen van de ongedraineerde schuifsterkte van slappe kleilagen aan de hand van een bolconus-sondering.

De sonderingen DKM709-1 t/m 4 hebben niet de beoogde diepte van 40 m –mv gehaald; op een mindere diepte is de maximale reactiekracht van de sondeertruck - t.w. 16 ton (standaard conus) en 1,5 ton (bolconus) - bereikt.

4.2 Uitzetten en waterpassen

De onderzoeklocaties zijn door Fugro GeoServices B.V. uitvoering uitgezet en gewaterpast, waarbij de locaties zijn gemeten met behulp van GPS-RTK en zijn weergegeven ten opzichte van RD/NAP. De onderzoekslocaties zijn weergegeven op de situatietekening.

De coördinaten van de onderzochte punten zijn onderaan de sondeergrafieken en in onderstaande tabel weergegeven.

	X-coördinaat	Y-coördinaat	Maaiveldniveau (NAP)
DKM709-1	238359.5	593938.4	-0.44
DKMP709-2	238365.4	593939.7	-0.46
DKM709-3	238360.5	593961.5	-0.24
DKMB709-4	238354.6	593960.2	-0.25

De hoogtebepaling van de onderzoekslocaties in het terrein is uitgevoerd met als doel de bodemopbouw te refereren aan een vaste referentiehoogte. De gerapporteerde hoogtes zijn niet geschikt voor andere doeleinden dan dit onderzoek.

Voor een verklaring van de op de situatietekening gebruikte tekens en symbolen wordt verwezen naar de bijlage "Legenda Terreinproeven en Grondsoorten".

4.3 Sonderen

De sonderingen zijn uitgevoerd met de elektrische Fugro-kleefmantelconus conform norm NEN-EN-ISO 22476-1, toepassingsklasse 3. Een beschrijving van de gevolgde meet- en registratiemethode is gegeven in de bijlage "Continu Elektrisch Sonderen". De conus is voorzien van een hellingmeter. In de sondeergrafieken is de diepte gecorrigeerd voor de gemeten afwijking van de verticaal.

Op de grafieken van de sonderingen is het wrijvingsgetal weergegeven. Dit is de verhouding tussen de plaatselijke wrijvingsweerstand en de conusweerstand. Empirisch is vastgesteld dat het wrijvingsgetal een nauwe relatie heeft met de grondsoort, zodat een goede indicatie van de laagopbouw is verkregen.

De sonderingen zijn uitgewerkt met een interpretatie van het wrijvingsgetal voor identificatie van de bodemlagen. De identificatie van de bodemlagen is uitgevoerd volgens Robertson (1990), die door Fugro is aangepast aan de Nederlandse omstandigheden. Voor achtergronden en beperkingen wordt verwezen naar de bijlage "Continu Elektrisch Sonderen". De identificatie is indicatief en alleen geldig voor lagen onder de grondwaterstand. De resultaten dienen te worden geverifieerd met boringen of geologische informatie.

Op de sondeergrafiek waarop het resultaat van de meting van de waterspanning is gepresenteerd, is ook de waterspanningsindex gegeven. Dit is de verhouding tussen de waterspanning en de

conusweerstand. In het algemeen kan worden gesteld dat een hoge index een minder goed water doorlatende laag weergeeft. Voor de interpretatie van de waterspanningsonderingen verwijzen wij naar de bijlage "Continu Elektrisch Sonderen".

De bolconus is een meetinstrument waarvan de werking vergelijkbaar is met de standaard sondeerconus. Met de bolconus worden net zoals bij de gewone sondering de conusweerstand, de plaatselijk wrijving en de waterspanning geregistreerd. De bolconus heeft echter specifiek andere kenmerken die het mogelijk maken slappe gronden beter te onderzoeken, zoals:

- Een bolvormig uiteinde van de conus i.p.v. een kegel;
- Een gevoeliger druk sensor in punt;
- Een kleinere diameter van de mantel;
- Waterspanningsmeters op het uiteinde van conus en direct achter de bol.

De belangrijkste van deze eigenschappen zijn het bol-vormige uiteinde van de conus en de gevoelige druk sensor. Het basis oppervlak van een standaard sondeerconus is 1000 mm^2 . De bolconus heeft een basis oppervlak van 4778 mm^2 . Het grotere oppervlak en de gevoeliger druk sensor zijn goed toepasbaar in slappe veenlagen en voor het opsporen van kleine siltlaagjes. De maximale druk voor een bolconus bedraagt 2 MPa.

Door het toepassen een rekenfactor (11 à 15,5 afhankelijk van de grondsoort) op de conusweerstand kan de Cu worden bepaald. De exacte waarde van deze factor berust vaak op basis van ervaring. Met het toepassen van de insitu-vane kan deze rekenfactor worden onderbouwd met een onafhankelijke gemeten waarde.

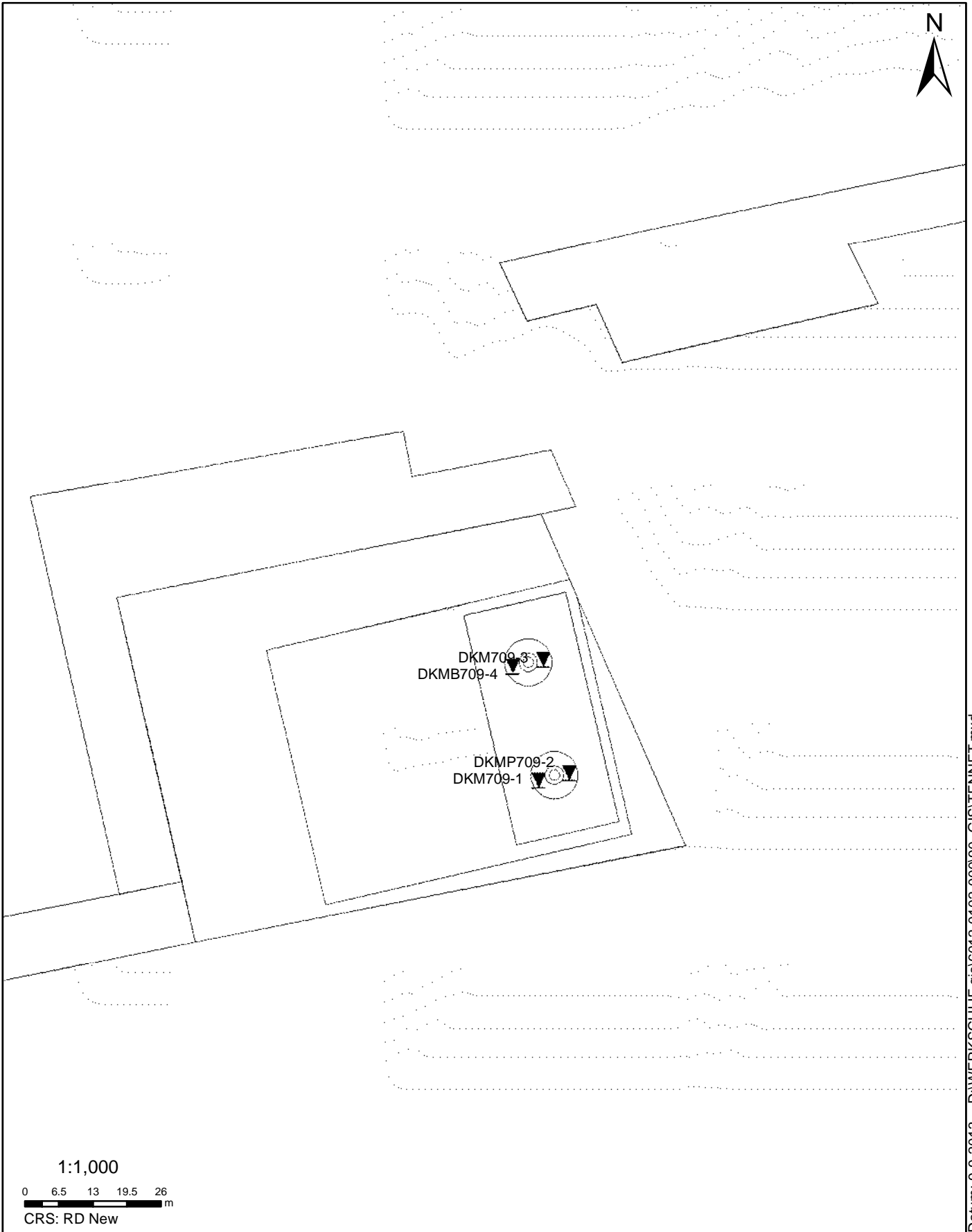
4.4 *Onderzoeksresultaten*

De onderzoeksresultaten zijn opgenomen in de volgende bijlagen:

Bijlage: 6012-0102-000-709
Bijlage: DKM709-1 t/m DKMP709-3
Bijlage: DKMB709-4

Situatie inclusief onderzoekslocaties
Sonderingen
Bolconus

"Legenda Terreinproeven en Grondsoorten"
"Continu Elektrisch Sonderen"



Datum: 9-9-2013 D:\WERK\SCHIJF gis\6012-0102-000\90_GIS\TENNET.mxd

SITUATIE

NOORD - WEST 380

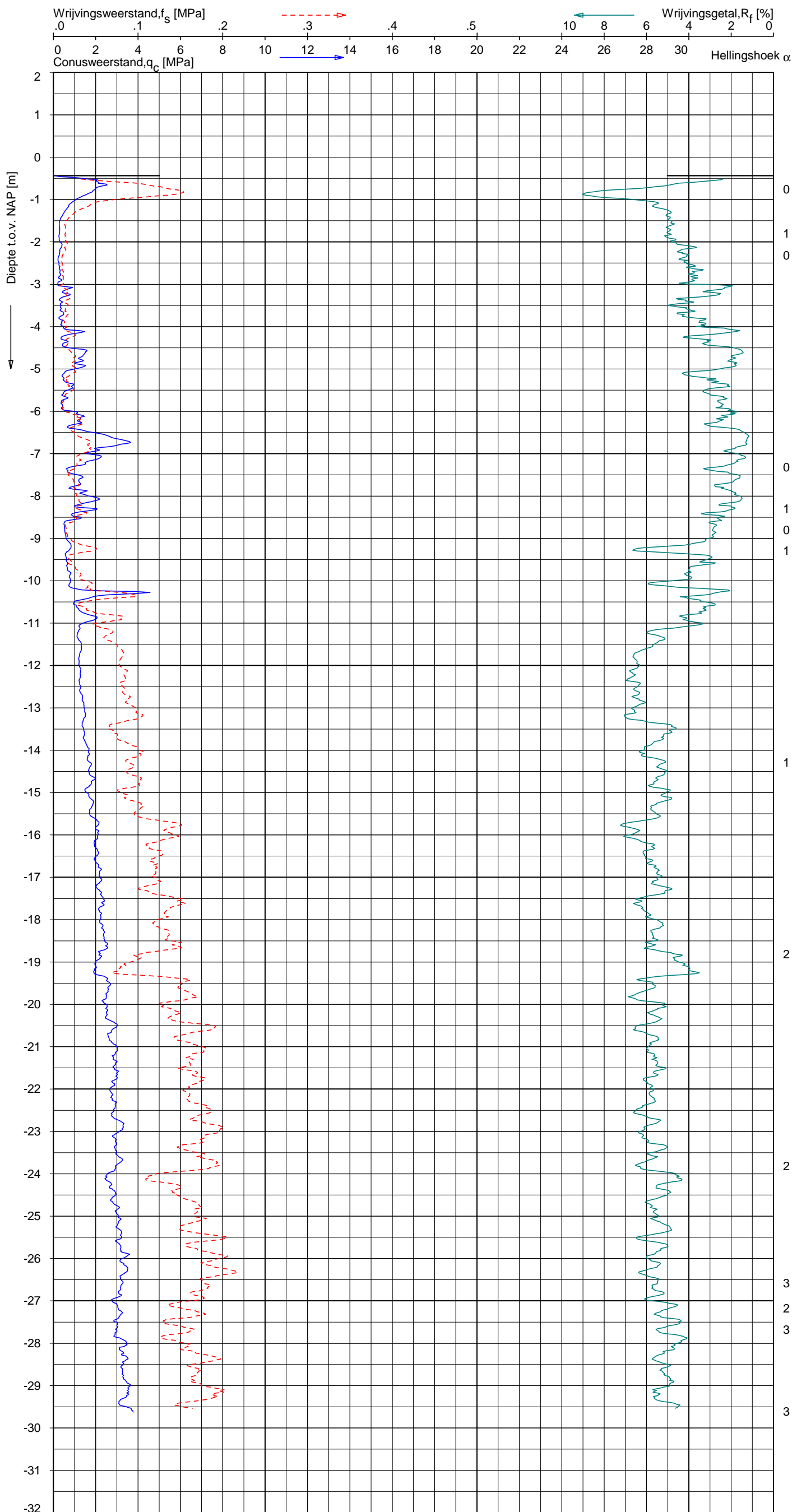
Opdr.nr.: 6012-0102-000

Bijlage : 709

UNIPLOT 05.22.nl / QcfClass-N3.cmd / 2013-08-29 13:54:19

6012-0102-000

DKM709-1 - 1



Indicatieve bodembeschrijving
 Automatisch gegenereerd uit data van de sondering, geldig onder grondwaterpeil (Robertson 1990, NL corr.)



Opg.: RNB d.d. 21-aug-2013 Coord.: X=238359.5 m Y= 593938.4 m Systeem: RD Sondering volgens norm NEN-EN-ISO 22476-1
 Get.: NIKKEL SJ d.d. 29-aug-2013 MV = NAP -0.44 m Conus: F7.5CKE2HA/B 1701-2562 Toepassingsklasse 3. Test type TE1
 Conustype: $A_c = 1500 \text{ mm}^2$; $A_s = 19956 \text{ mm}^2$



SONDERING MET PLAATSELIJKE KLEEFMETING

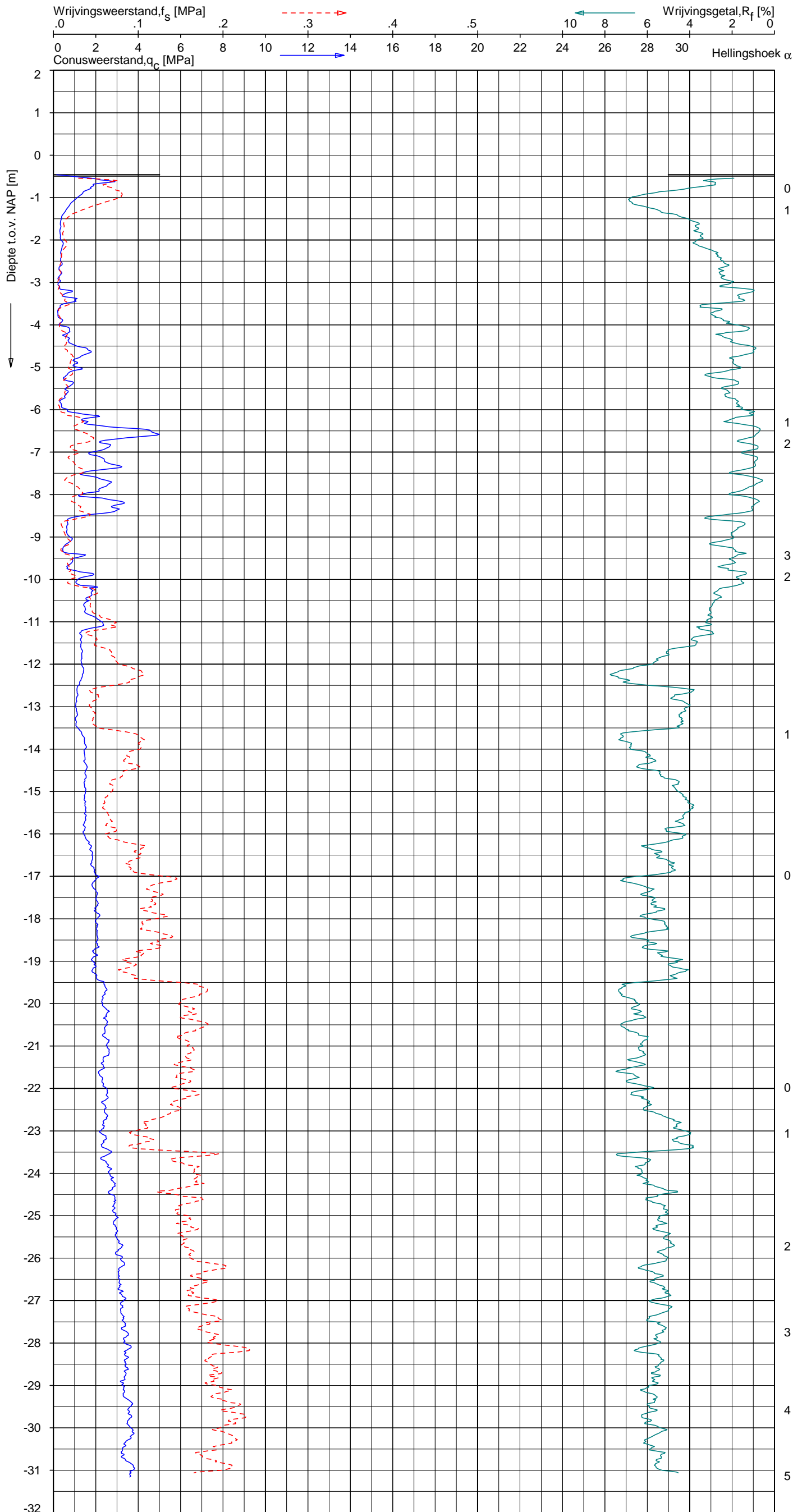
NOORD-WEST 380

Opdr. 6012-0102-000
 Sond. DKM709-1

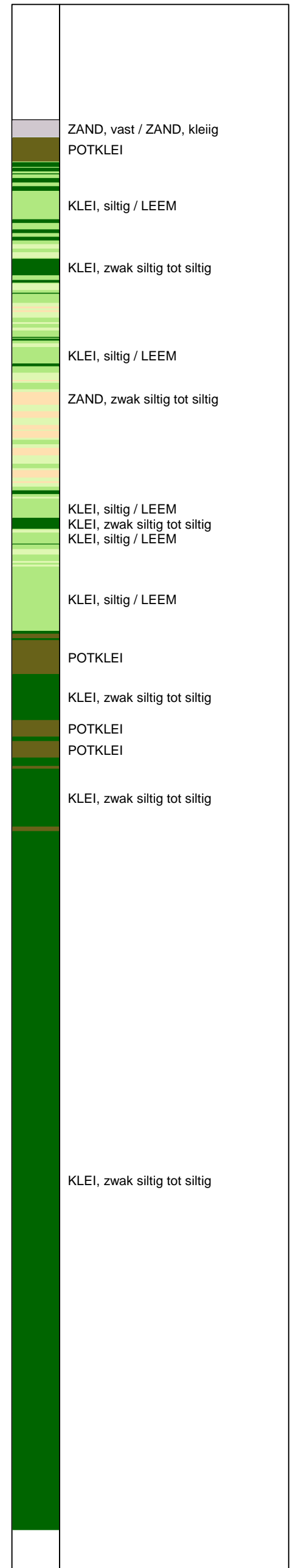
UNIPLOT 05.22.nl / QcfClass-N3.cmd / 2013-08-29 13:54:22

6012-0102-000

DKMP709-2 - 1



Indicatieve bodembeschrijving
 Automatisch gegenereerd uit data van de sondering, geldig onder grondwaterpeil (Robertson 1990, NL corr.)



Opg. : RNB/ d.d. 22-aug-2013 Coord.: X=238365.4 m Y= 593939.7 m Systeem: RD Sondering volgens norm NEN-EN-ISO 22476-1
 Get. : NIKKELSJ d.d. 29-aug-2013 MV = NAP -0.46 m Conus: F7.5CKE2HAW₁/B P1 1701-2033 Toepassingsklasse 3. Test type TE1
 Conustype: A_c = 1500 mm²; A_s = 19956 mm²



SONDERING MET PLAATSELIJKE KLEEFMETING

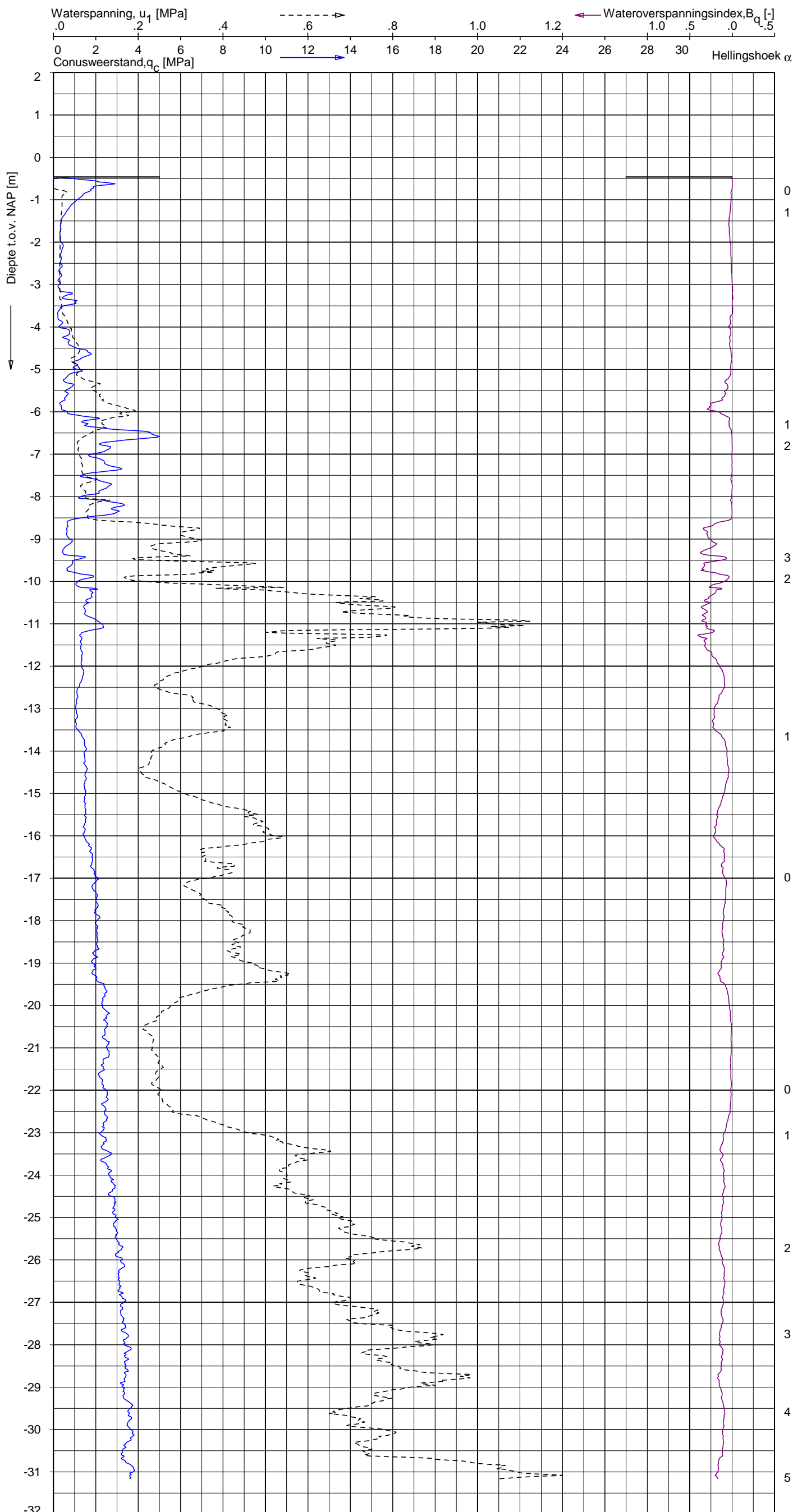
NOORD-WEST 380

Opdr. 6012-0102-000
 Sond. DKMP709-2

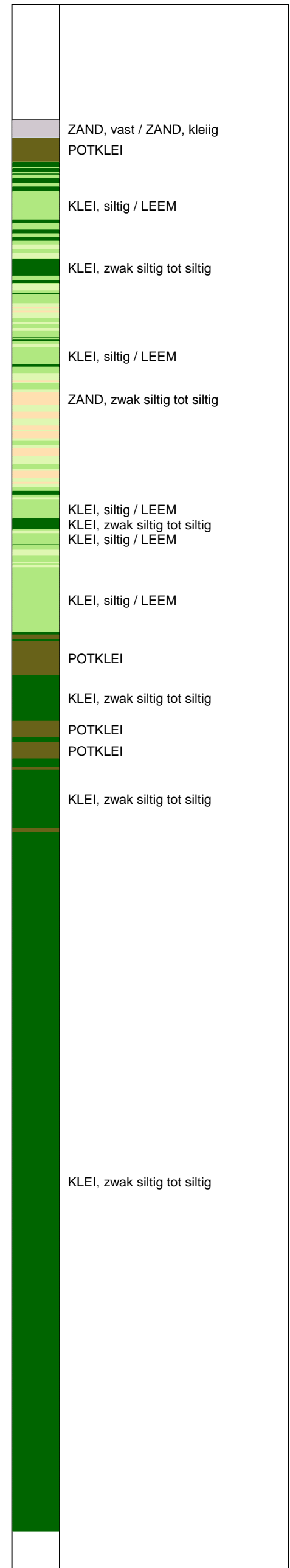
UNIPLOT 05.22.nl / QcU1Class-N3.cmd / 2013-08-29 13:55:16

6012-0102-000

DKMP709-2 - 1



Indicatieve bodembeschrijving
 Automatisch gegenereerd uit data van de sondering, geldig onder grondwaterpeil (Robertson 1990, NL corr.)



Opg.: RNB/ d.d. 22-aug-2013 Coord.: X=238365.4 m Y= 593939.7 m Systeem: RD
 Get.: NIKKELSJ d.d. 29-aug-2013 MV = NAP -0.46 m Conus: F7.5CKE2HAW₁/B P1 1701-2033
 Sondering volgens norm NEN-EN-ISO 22476-1 Toepassingsklasse 3. Test type TE1
 Conustype: $A_c = 1500 \text{ mm}^2$; $A_s = 19956 \text{ mm}^2$



SONDERING MET WATERSPANNINGSMETING

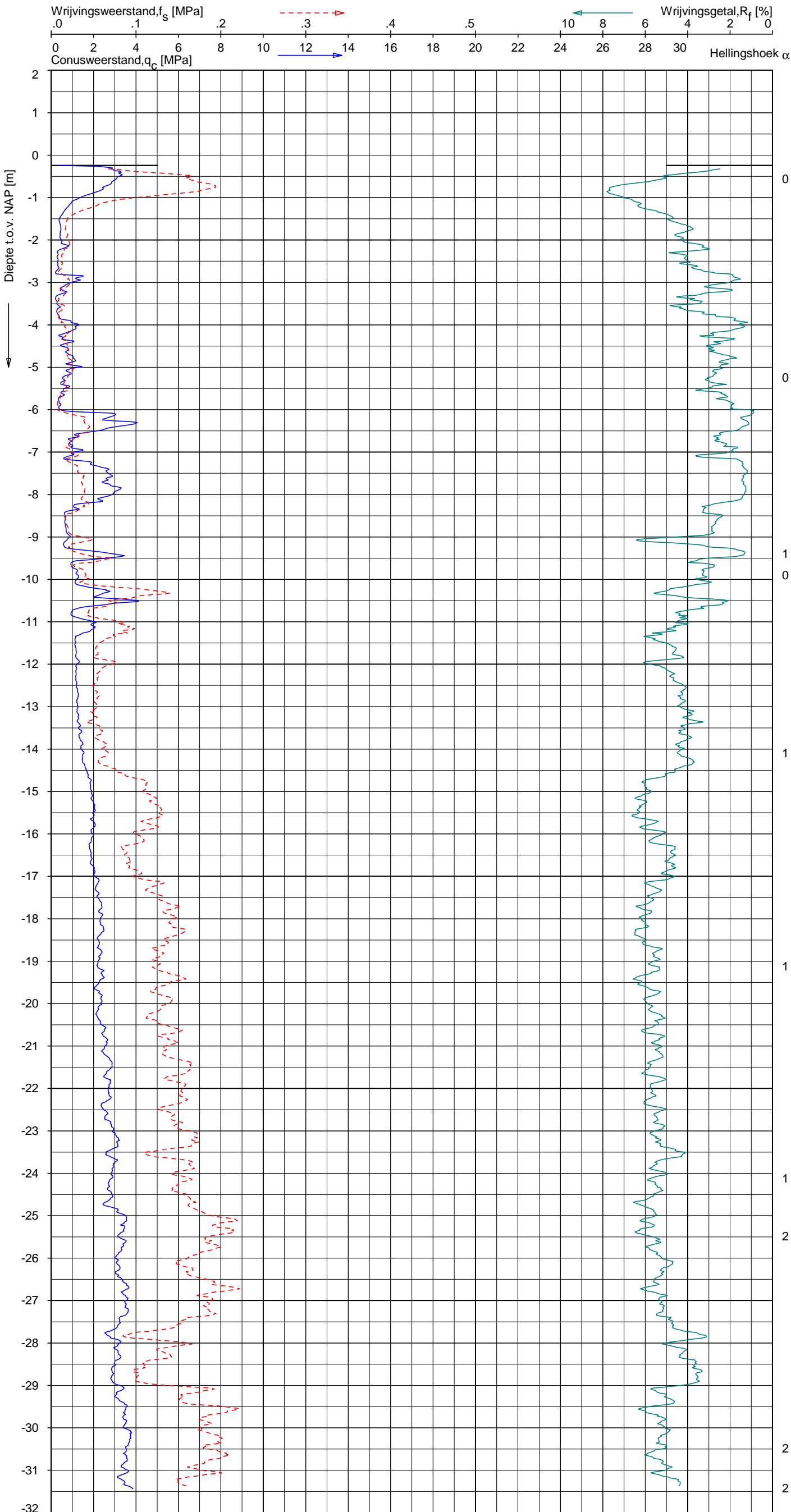
NOORD-WEST 380

Opdr. 6012-0102-000
 Sond. DKMP709-2


UNIPLOT 05.22.nl / QcfClass-N3.cmd / 2013-08-29 13:54:25

6012-0102-000

DKM709-3 - 1



Indicatieve bodembeschrijving
 Automatisch gegenereerd uit data van de sondering, geldig onder grondwaterpeil (Robertson 1990, NL corr.)



Opg. : RNB/ d.d. 21-aug-2013 Coord.: X=238360.5 m Y= 593961.5 m Systeem: RD Sondering volgens norm NEN-EN-ISO 22476-1
 Get. : NIKKELSJ d.d. 29-aug-2013 MV = NAP -0.24 m Conus: F7.5CKE2HA/B 1701-2562 Toepassingsklasse 3. Test type TE1
 Conustype: A_c = 1500 mm²; A_s = 19956mm²



SONDERING MET PLAATSELIJKE KLEEFMETING

NOORD-WEST 380

Opdr. 6012-0102-000
 Sond. DKM709-3

Opdr. nr.

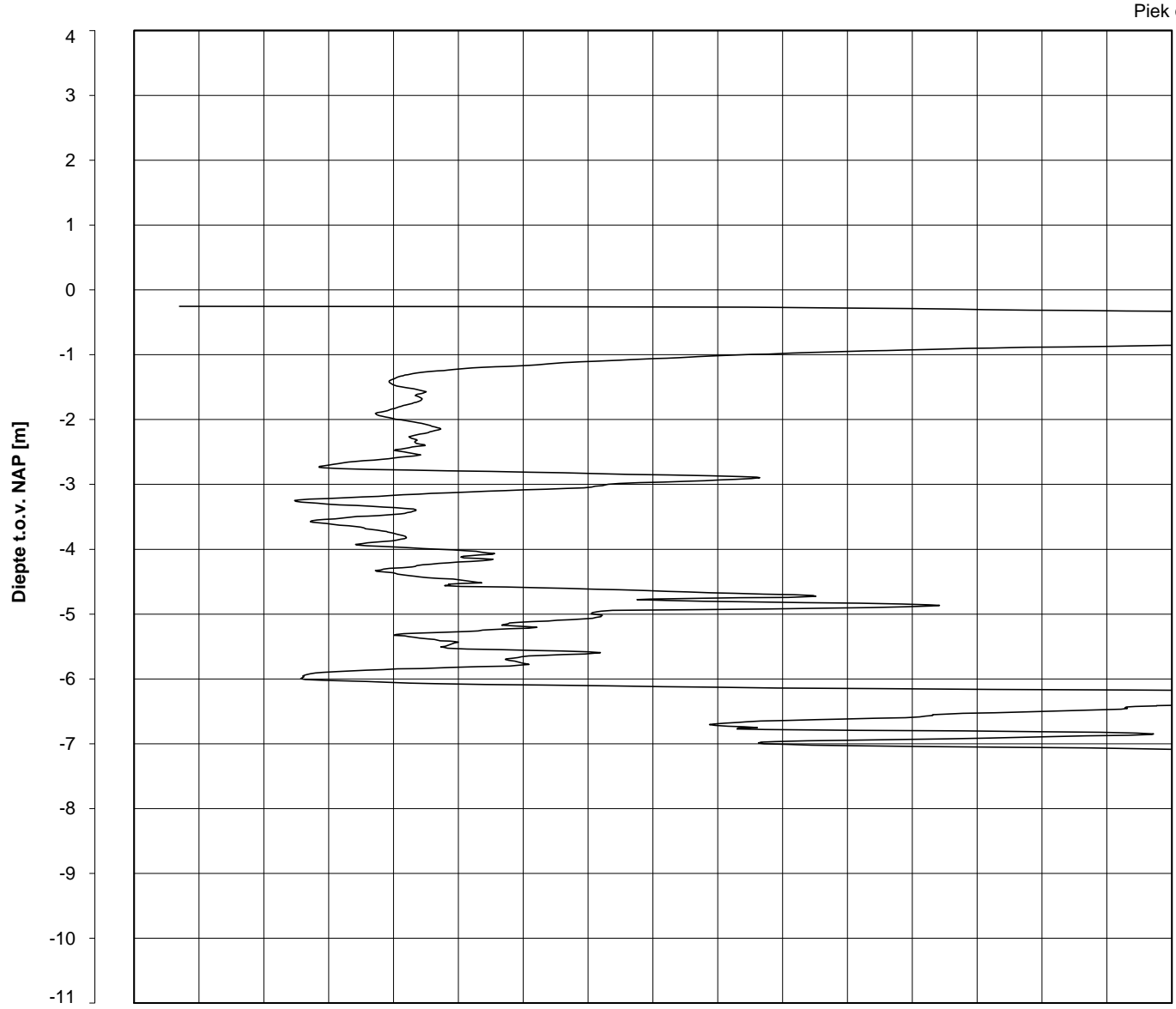
6012-0102-000

Sond. DKMB709-4

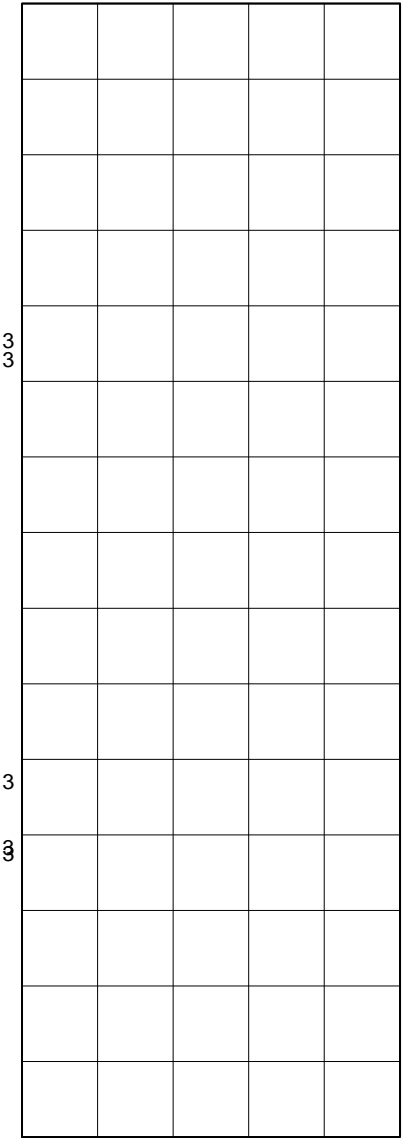
Bol Penetratie Weerstand, q_B [MPa]
.0 .1 .2 .3 .4 .5 .6 .7 .8 .9 1.0 1.1 1.2 1.3 1.4 1.5 1.6

Waterspanning, $u_{1,B}$ [MPa]
-.50 -.25 .00 .25 .50 .75

Waterspanning, $u_{2,B}$ [MPa]
Helling α [Gr]



Piek q_B



Helling α [Gr]

0
2
2
4
5
5
4
4

Datum uitvoering : 21-Aug-2013
Test tov NAP [m] : -0.25
Coördinaten [m] : X = 238354.6 Y = 593960.2

Sonde Type/Nr. : B-A48F2.5CKE2HA/B 1718
Bol Basis Opp. [mm²] : 4778

DKMB709-4

BOL SONDERING





NOORD-WEST 380

LEGENDA TERREINPROEVEN EN GRONDSOORTEN

BORINGEN / PEILBUIZEN

	mechanische boring (B)
	handboring (HB)
	niet uitgevoerde boring
	niet uitgevoerde handboring
	boring met peilbuis
	boring met peilbuis, ondiep en diep filter
	boring met peilbuis, ondiep, middeldiep en diep filter
	handboring met peilbuis
	hellingmeterbuis (HMB)
	gedrukte peilbuis (PB) / minifilter (MF)
	boring derden
	boring derden met peilbuis

SONDERINGEN

	diep-/diepzware sondering
	middelzware sondering
	diep-/diepzware sondering met plaatselijke kleefmeting
	middelzware sondering met plaatselijke kleefmeting
	slagsondering
	niet uitgevoerde sondering
	waterspanningsmeter (WSM)
	sondering derden
	sondering derden met plaatselijke kleefmeting

Type sonderingen






M	middelzware sondering
D	diepsondering
DZ	diepzware sondering
S	slagsondering

Toegevoegde metingen






KM	meting van de plaatselijke kleef
P	meting van waterspanning
M	meting van de magnetische veldsterkte
G	meting van de geleidbaarheid
S	meting van de schuifgolfsnelheid (seismische meting)
T	meting van de temperatuur

LEGENDA / TERMINOLOGIE

grind

	Grind, siltig
	Grind, zwak zandig
	Grind, matig zandig
	Grind, sterk zandig
	Grind, uiterst zandig

zand

	Zand, kleilig
	Zand, zwak siltig
	Zand, matig siltig
	Zand, sterk siltig
	Zand, uiterst siltig



veen

	Veen, mineraalarm
	Veen, zwak kleilig
	Veen, sterk kleilig
	Veen, zwak zandig
	Veen, sterk zandig







klei

	Klei, zwak siltig
	Klei, matig siltig
	Klei, sterk siltig
	Klei, uiterst siltig
	Klei, zwak zandig
	Klei, matig zandig
	Klei, sterk zandig

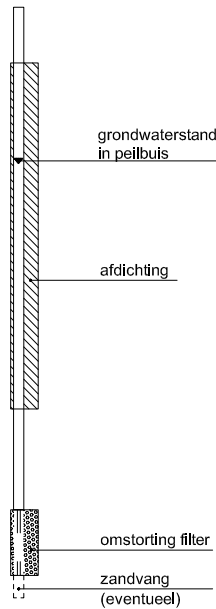
leem

	Leem, zwak zandig
	Leem, sterk zandig



Overige toevoegingen

	zwak humeus
	matig humeus
	sterk humeus
	zwak grindig
	matig grindig
	sterk grindig





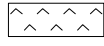

Peilbuis



Monsters

	geroerd monster
	ongeroerd monster

Overig

	gemiddeld hoogste grondwaterstand
	grondwaterstand
	gemiddeld laagste grondwaterstand
	slib
	verharding / kern / asfalt
	puin

CONTINU ELEKTRISCH SONDEREN

Meettechniek

De standaard bij Fugro toegepaste conus is de “elektrische kleefmantelconus”, waarmee de conusweerstand, de plaatselijke wrijvingsweerstand en de helling gelijktijdig worden gemeten. Sinds februari 2013 is de nieuwe norm *NEN-EN-ISO 22476-1:2012/C1:2013 Geotechnisch onderzoek en beproeving - Veldproeven - Deel 1: Elektrische sondering met en zonder waterspanningsmeting* van toepassing als vervanging van NEN 5140, die is terug getrokken. In NEN 9997-1 wordt echter nog wel verwezen naar NEN 5140.

Bij het uitvoeren van een sondering conform *NEN-EN-ISO 22476-1:2012/C1:2013* wordt de puntweerstand gemeten, die moet worden overwonnen om een conus met een tophoek van 60° en een basisoppervlak van 1000 mm^2 met een constante snelheid van ca 20 mm/s in de bodem te drukken. Voor de meting van de wrijvingsweerstand is een mantel met een oppervlak van 15000 mm^2 boven de punt aangebracht. De druk op de conuspunt (conusweerstand in MPa) en de wrijving langs de kleefmantel (plaatselijke wrijvingsweerstand in MPa) worden door rekstroken in de conus continu digitaal gemeten. Volgens *NEN-EN-ISO 22476-1* mag het basisoppervlak van de conus tussen 500 en 2000 mm^2 variëren zonder dat correctiefactoren op de meetresultaten moeten worden toegepast. Fugro sonderingen worden standaard uitgevoerd met een sondeerconus met een basisoppervlak van 1500 mm^2 en een manteloppervlak van 20000 mm^2 .

Veelal wordt gebruik gemaakt van een conus met een korter cilindrisch deel boven de conuspunt dan in *NEN-EN-ISO 22476-1* vermelde 400 mm voor een standaard conus. Het cilindrische deel vanaf de conuspunt van de standaard door Fugro gebruikte conussen een lengte heeft van 230 mm in plaats van de genormeerde lengte. Onderzoek¹⁾ heeft aangetoond, dat de invloed van de lengte van deze conus op het sondeerresultaat verwaarloosbaar is, terwijl met een kortere conus met minder risico een grotere sondeerdiepte kan worden bereikt.

De meetsignalen worden digitaal naar een elektrische meeteenheid gestuurd en samen met de diepte en de tijd opgeslagen. Definitieve verwerking vindt daarna op kantoor plaats, waarbij de gemeten parameters tegen de diepte in grafiekvorm worden uitgewerkt. Door continue registratie van de gemeten conus- en wrijvingsweerstand wordt een nauwkeurig beeld van de gelaagdheid en de vastheid van de bodem verkregen.

Afwijking van de conus met de verticaal worden continu geregistreerd, waarmee bij de uitwerking de diepte wordt gecorrigeerd en zo een onjuiste diepteaanduiding als gevolg van “scheef sonderen” wordt voorkomen.

Interpretatie van de sonderingen met plaatselijke wrijvingsweerstand

Meting van zowel de conusweerstand q_c als de plaatselijke wrijvingsweerstand f_s maakt het mogelijk het wrijvingsgetal R_f te berekenen. Het wrijvingsgetal wordt gedefinieerd als het quotiënt van de plaatselijke wrijving en de op gelijke diepte gemeten conusweerstand in procenten. Hierbij wordt rekening gehouden met laagscheidingen ter hoogte van de mantel.

Het wrijvingsgetal R_f geeft samen met de conusweerstand q_c een goed beeld van de bodemopbouw *beneden* de grondwaterspiegel. In de onderstaande tabel zijn enige kenmerkende waarden van het wrijvingsgetal aangegeven. *Met nadruk dient te worden gesteld dat deze waarden slechts indicatief zijn en getoetst dienen te worden aan boringen of lokale ervaring en uitsluitend gelden voor de cilindrische elektrische conus.*

grondsoort	wrijvingsgetal in %	grondsoort	Wrijvingsgetal in %
Grind, grof zand	0,2 – 0,6	Klei	3,0 – 5,0
Zand	0,6 – 1,2	Potklei	5,0 – 7,0
Silt, leem, löss	1,2 – 4,0	Veen	5,0 – 10,0

In geroerde grond en in grond boven de grondwaterspiegel kunnen grote afwijkingen ten opzichte van de genoemde waarden voorkomen en gelden deze waarden niet.

¹⁾ Lunne en Powell, A comparison of different sized piezocones in UK clays.

CONTINU ELEKTRISCH SONDEREN

Presentatie sondeergegevens

Sonderingen kunnen worden uitgewerkt met interpretatie van het wrijvingsgetal voor identificatie van de bodemlagen. De identificatie van de bodemlagen is dan uitgevoerd volgens Robertson [1990]², die door Fugro is aangepast aan de Nederlandse omstandigheden. Bij deze interpretatie wordt uitgegaan van de genormaliseerde waarden van de conusweerstand nQ_c en wrijvingsgetal nR_f als ingangspanparameters.

De genormaliseerde waarden van de conusweerstand nQ_c en wrijvingsgetal nR_f worden berekend, uit de gemeten wrijvingsweerstand f_s en conusweerstand q_c , indien mogelijk gecorrigeerd voor de waterspanning en de verticale effectieve - en totale grondspanning volgens de onderstaande formules.

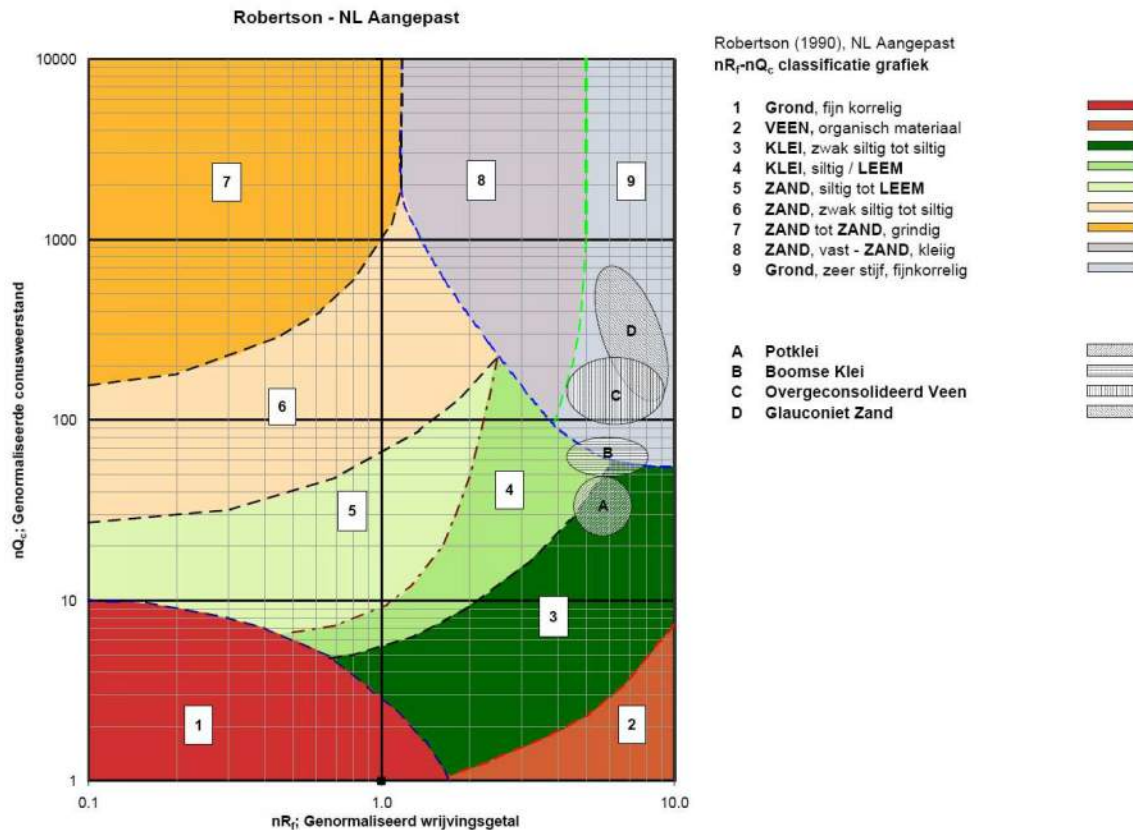
Genormaliseerde conusweerstand:
$$nQ_c = \frac{q_t - \sigma_{v0}}{\sigma'_{v0}}$$

Genormaliseerd wrijvingsgetal:
$$nR_f = \frac{100 \cdot f_s}{q_t - \sigma_{v0}}$$

In geval er geen waterspanning is gemeten, wordt voor q_t de waarde van q_c gebruikt.

Voor de grondsoorten, die specifiek zijn voor de Nederlandse ondergrond condities, zijn in de Bodem Classificatiegrafiek van Robertson [1990] twee aanpassingen gedaan om de Nederlandse situatie beter te beschrijven:

- Gebieden 4 en 5 zijn anders ingedeeld, zodat losgepakte zanden en ondiepe kleilagen beter worden geïnterpreteerd. Deze aanpassingen zijn in onderstaande figuur weergegeven.
- Bovendien is een extra voorwaarde ingebracht om Holocene veenlagen goed te kunnen classificeren. Voor $q_c < 1,5$ MPa en $R_f > 5$ % wordt de grond als veen geïnterpreteerd.



² Robertson, P.K. [1990] "Soil Classification using the cone penetration test". Canadian Geotechnical Journal, 27(1), 151-8²

CONTINU ELEKTRISCH SONDEREN

Voor een aantal specifieke grondtypen, zoals bijvoorbeeld Potklei, Boomse klei, overgeconsolideerd veen en glauconiethoudend zand is tevens het classificatie gebied aangegeven. Deze stemmen niet direct overeen met de benamingen van gebieden 1 tot en met 9.

De identificatie is indicatief en alleen geldig voor lagen onder de grondwaterstand. De resultaten dienen te worden geverifieerd met boringen of geologische informatie. Uitgedroogde cohesieve toplagen geven een te hoge waarde worden voor het wrijvingsgetal, waardoor bijvoorbeeld uitgedroogde kleilagen mogelijk onterecht worden geïnterpreteerd als veenlagen. Ook is de correlatie voor de toplagen minder betrouwbaar vanwege het lage effectieve spanningsniveau in deze lagen.

Andere conustypen

Naast de meting van conusweerstand en plaatselijke wrijving is het mogelijk extra (combinaties van)

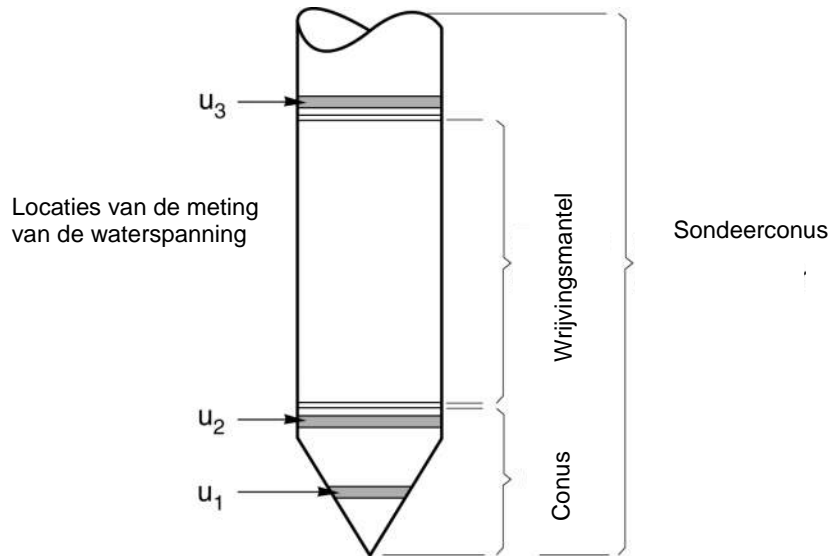
type meting	Meetresultaten	toepassingsmogelijkheden
waterspanning	waterspanning ter plaatse van de punt	registreren waterremmende lagen indicatie stijghoogte grondwater classificatie / gelaagdheid bodem
magnetometer	Magnetische veldsterkte in 3 orthogonale richtingen (X,Y,Z)	Blindganger onderzoek, onderzoek ligging obstakels (stalen leidingen, grondankers), onderzoek paalpunt niveau / schoorstand funderingspalen, onderzoek ligging onderzijde stalen damwanden
geleidbaarheid	elektrische geleiding grond en grondwater	indicatie waterkwaliteit / zoet - zout water grens onderzoek verspreiding verontreiniging
temperatuur	temperatuurmeting op verschillende diepten	warmteoverdracht in de bodem bepaling temperatuurgradiënt
schuifgolfsnelheid (seismisch)	dynamische bodemparameters op verschillende diepten	machiefunderingen, windturbinefunderingen
versnelling	versnellingen op verschillende diepten	heitrillingen / verkeerstrillingen
MIP (membrane interface probe)	verticale verspreiding van vluchtige (gechloreerde) koolwaterstoffen	bestudering zak/drijfslagen en/of verontreinigingen met vluchtige (gechloreerde) koolwaterstoffen
ROST (rapid optical screening tool)	verticale verspreiding van (aromatische) koolwaterstoffen	bestudering zak/drijfslagen en/of verontreinigingen met (aromatische) koolwaterstoffen

metingen uit te voeren. In onderstaand schema zijn enkele mogelijkheden aangegeven. Indien gewenst kan nadere informatie over metingen en toepassingsmogelijkheden worden verschaft.

Waterspanningssonderingen

Naast registratie van conusweerstand en plaatselijke wrijvingsweerstand wordt bij een groot deel van de sonderingen waterspanning geregistreerd. Een waterspanningsconus is voorzien van een ingebouwde druksensor, waarmee de waterdruk tijdens het sonderen wordt gemeten. Een filter voorkomt het contact van grond met de druksensor. De waterdruk kan op drie locaties in de conus worden gemeten waarbij de posities u_1 en u_2 veelvuldig voorkomen. Positie u_3 wordt zelden toegepast. Slechts een kleine hoeveelheid water ($0,2 \text{ mm}^3$) is nodig om een nauwkeurige waterdruk te meten. Het meetbereik kan worden gekozen afhankelijk van de te verwachten wateroverspanning. In stijve kleien kan deze oplopen tot meer dan 3 MPa.

CONTINU ELEKTRISCH SONDEREN



Figuur 1 Principe piëzo-conus

Uitvoeringswijze

Om een juiste meting van de waterspanning te verkrijgen, dient het gehele meetsysteem volledig ontlucht en gevuld te zijn met een weinig samendrukbare vloeistof. Om te voorkomen dat de vloeistof tijdens het sonderen in de onverzadigde lagen boven de grondwaterstand wegvloeit zijn een juiste keuze van vloeistof, het gebruik van een rubber membraam, een goede uitvoering en de poriëngrootte van het filter belangrijk.

Indien het grondwater relatief ondiep aanwezig is, wordt bij voorkeur voorgeboord tot het niveau van de grondwaterspiegel teneinde luchttoetreding te voorkomen. Hiermee wordt ook de kans op beschadiging en in de grond achterblijven van het rubber membraan verkleind.

Interpretatie

De resultaten van de piëzo-sonderingen bestaan uit de gemeten conusweerstand (q_c), de plaatselijke wrijvingsweerstand (f_s), het wrijvingsgetal (R_f), de gemeten waterspanning (u_1 of u_2 respectievelijk in de punt en achter de punt) en de wateroverspanningindex B_q .

De resultaten van de waterspanningsmeting tijdens het sonderen vormen uit grondmechanisch en geohydrologisch oogpunt een belangrijke extra informatiebron voor de interpretatie van de bodemopbouw. Door combinatie van de meting van de conusweerstand en de waterspanning, bij voorkeur samen met de plaatselijke wrijvingsweerstand, wordt optimaal gebruik gemaakt van de sondeertechniek en kan het benodigde aanvullend grondonderzoek efficiënter worden gepland.

Bij de interpretatie speelt met name de wateroverspanning een rol, dat wil zeggen de verhoging van de waterspanning die door het indrukken van de conus ontstaan is.

Dunne cohesieve laagjes in een zandpakket en dunne zandlaagjes in een kleipakket, die in de conusweerstand en de plaatselijke wrijvingsweerstand door uitmiddeling niet of slecht zichtbaar zijn, kunnen goed worden gedetecteerd aan de hand van de water(over)spanningen, die door het sonderen ontstaan. Deze laagjes kunnen van groot belang zijn voor het zettingsgedrag van funderingen en voor de verticale (on)doorlatendheid van de grond.

Verder kunnen met de piëzo-conus, met name via de u_1 -meting, sterk gelaagde structuren van zand en klei onderscheiden worden van homogene lagen hetgeen op basis van conusweerstand en plaatselijke

CONTINU ELEKTRISCH SONDEREN

wrijving in de meeste gevallen niet lukt. Aangetoond is dat het detectievermogen van de u_1 -meting veel hoger is dan van de u_2 -meting.

Wateroverspanningindex B_q

Met de wateroverspanningindex B_q kan een meer nauwkeurige classificatie van de grondsoort worden verkregen. Deze index is de verhouding van de wateroverspanning en de netto conusweerstand q_{net} , zijnde de gemeten conusweerstand q_c gecorrigeerd voor de waterspanning op het netto oppervlak van de sondeerconus, rekeninghoudend met de heersende effectieve verticale spanning op het betreffende niveau. De wateroverspanningindex B_q wordt als volgt berekend:

$$B_q = \beta \cdot (u_1 - u_0) / q_{net} \quad \text{of} \quad B_q = (u_2 - u_0) / q_{net}$$

waarin:

- β = factor voor de verschillende grondsoorten voor omrekening van u_1 naar u_2 ; standaard wordt hiervoor aangehouden 0,8, zijnde normaal geconsolideerde kleien (zie hierna volgende tabel);
- q_{net} = $q_t - \sigma_{v0}$ = netto conusweerstand;
- q_t = $q_c + (1-a) \cdot \{\beta \cdot (u_1 - u_0) + u_0\}$ voor een filter in de conuspunt;
= $q_c + (1-a) \cdot u_2$ voor een filter direct achter de conuspunt;
- σ_{v0} = de verticale grondspanning; standaard wordt hierbij uitgegaan van een gemiddeld volumiek gewicht van de bodemlagen van 14 kN/m^3 en een grondwaterstand op 1 m beneden maaiveld;
- a = netto oppervlakteverhoudingscoëfficiënt van de conus i.v.m. de spleet achter de conuspunt;
- u_1 = de gemeten waterdruk bij een filterplaatsing *in* de punt;
- u_2 = de gemeten waterdruk bij een filterplaatsing *achter* de punt;
- u_0 = de hydrostatische stijghoogte; standaard wordt hiervoor in de berekening een niveau uitgegaan van 1 m beneden maaiveld.

Voor andere grondsoorten zijn de β -factoren in onderstaande tabel gegeven.

Grond gedrag	β -factor
Normaal geconsolideerde klei	0,6 - 0,8
Licht overgeconsolideerde klei	0,5 - 0,7
Sterk overgeconsolideerde klei	0 ¹⁾ - 0,3
Leem samendrukbaar	0,5 - 0,6
Leem, vast en dillatant gedrag	0 ¹⁾ - 0,2
Zand siltig, los gepakt	0,2 - 0,4

¹⁾ Bij meting van de waterspanning achter de conuspunt worden in bepaalde gevallen negatieve waterspanningen gemeten. Deze waarden geven nauwelijks een indicatie van de doorlatendheid, doch alleen over het materiaalgedrag.

Dissipatietest

Het is ook mogelijk het sondeerproces op een bepaalde diepte tijdelijk te stoppen en de afname van de wateroverspanning (dissipatie) als functie van de tijd te registreren. Daarna kan het sondeerproces worden voortgezet.

In doorlatende gronden geeft de dissipatietest een goed beeld van de heersende hydrostatische waterspanning en daarmee van de stijghoogte. Het betreft slechts een indicatie aangezien de meetnauwkeurigheid beperkt is. Door het uitvoeren van meerdere metingen in een grondlaag en de gemiddelde waarde van de stijghoogte te bepalen kan een beduidend hogere nauwkeurigheid worden behaald. Ervaring leert dat de onnauwkeurigheid circa 0,5 m bedraagt.

Voor een meer nauwkeurige bepaling en de optredende fluctuaties zijn peilbuismetingen over een langere waarnemingsperiode nodig, afhankelijk van het doel.

In slecht doorlatende, cohesieve lagen kan met behulp van de dissipatietest een indicatie van de consolidatiecoëfficiënt en daarmee van de verticale (on)doorlatendheid worden verkregen. Hierbij dient

CONTINU ELEKTRISCH SONDEREN

de dissipatietest te worden voortgezet totdat de wateroverspanning tenminste met 50 % is afgenomen. In de praktijk komt dat overeen met circa 1/2 uur à 3/4 uur.

Uit berekeningen en kwalitatieve vergelijking van de metingen wordt inzicht verkregen in het consolidatiegedrag van de grond.

Voor het vaststellen van de heersende hydrostatische waterspanning in kleilagen is de dissipatietest in de meeste gevallen weinig geschikt, vanwege de benodigde lange aanpassingstijd en de onnauwkeurigheid.

Klassenindeling EN-ISO 22476-1

Voorafgaand aan de uitvoering diende een keuze te worden gemaakt binnen welke kwaliteitsklasse met bijbehorende toelaatbare meetonzekerheid het werk minimaal uitgevoerd moet worden. De klassenindeling heeft voornamelijk betrekking op de nauwkeurigheid van de gemeten parameters.

Door invoering van de Eurocode is op Europees niveau de internationale sondeernorm EN-ISO 22476-1 "Electrical cone and piezocone testing" ontwikkeld, welke de oorspronkelijke NEN 5140 heeft vervangen. De nieuwe elektrische sondeernorm **EN-ISO 22476-1** is in opzet vergelijkbaar met de oude Nederlandse norm NEN 5140 voor elektrische sonderingen. Een verschil tussen norm **EN-ISO 22476-1** met NEN 5140 is dat in de nieuwe norm de nauwkeurigheid van de meetresultaten wordt gekoppeld aan het toepassingsgebied met bijbehorend bodemkenmerken / geschiktheid voor interpretatie en afleiding van bodemparameters. Verder is de meting van de waterspanning genormeerd.

In de Europese tabel van sondeerclassen worden de sondeerclassen ingedeeld naar de toepassing van de sondering, zie onderstaande tabel.

CONTINU ELEKTRISCH SONDEREN**Toepassing klassen volgens NEN-EN-ISO 22476-1:2012**

Toepassing Klasse	Test type	Gemeten parameter	Toegestane minimum nauwkeurigheid ^a	Maximum lengte tussen metingen	Gebruik	
					Grondsoort ^b	Interpretatie ^c
1	TE 2	Conus weerstand Mantel wrijving Waterspanning Helling Sondeerlengte	35 kPa of 5 % 5 kPa of 10 % 10kPa of 2 % 2° 0,1 m of 1%	20 mm	A	G, H
2	TE1 TE2	Conus weerstand Mantel wrijving Waterspanning Helling Sondeerlengte	100 kPa of 5 % 15 kPa of 15 % 25 kPa of 3 % 2° 0,1 m of 1 %	20 mm	A B C D	G, H* G, H G, H G, H
3	TE1 TE2	Conus weerstand Mantel wrijving Waterspanning ^d Helling Sondeerlengte	200 kPa of 5 % 25 kPa of 15 % 50 kPa of 5 % 5° 0,2 m of 2 %	50 mm	A B C D	G G, H* G, H G, H
4	TE1	Conus weerstand Mantel wrijving Sondeerlengte	500 kPa of 5 % 50 kPa of 20 % 0,2 m of 1 %	50 mm	A B C D	G* G* G* G*
NOOT 1 Richtlijnen voor gebruik van Tabel 2 zijn gegeven in bijlage F.						
NOOT 2 Voor uiterst slappe gronden maken soms nog hogere nauwkeurigheden noodzakelijk.						
^a De toegestane minimum nauwkeurigheid van de gemeten parameters is de grootste van de twee genoemde. De relatieve nauwkeurigheid geldt voor de gemeten waarde en niet voor het meetbereik. ^b Volgens ISO 14688-2: A Homogene gronden bestaande uit zeer slappe tot stijve kleien (en silt) ($q_c < 3$ MPa) B Gemengde bodemprofielen met slappe tot stijve kleien ($q_c \leq 3$ MPa) en matig vaste tot vaste zanden (conusweerstand $5 \text{ MPa} \leq q_c < 10 \text{ MPa}$) C Gemengde bodemprofielen met stijve kleien (conusweerstand $1,5 \text{ MPa} \leq q_c < 3 \text{ MPa}$) en zeer dichte zanden ($q_c > 20 \text{ MPa}$) D Zeer stijve tot harde kleien ($q_c \geq 3 \text{ MPa}$) en zeer vaste grove gronden ($q_c \geq 20 \text{ MPa}$) ^c G vaststelling bodemprofiel en bepaling van grondsoort met een laag niveau van onzekerheid G* indicatieve vaststelling bodemprofiel en bepaling van grondsoort met een hoog niveau van onzekerheid H interpretatie met betrekking tot ontwerp met een laag niveau van onzekerheid H* interpretatie met betrekking tot ontwerp met een hoog niveau van onzekerheid ^d Waterspanning kan alleen worden gemeten als TE2 wordt toegepast.						

Voor projecten, waarbij parameters op basis van Tabel 2.b NEN 9997-1 worden afgeleid, is een hoge nauwkeurigheidsklasse gewenst. Het is echter in een bodemgesteldheid met zowel zeer slappe grondlagen als zeer vaste zandlagen met hoge conusweerstand onmogelijk om aan de eisen van toepassing klasse 1 voldoen zoals ook blijkt uit de bovenstaande tabel. Het bij Fugro gehanteerde

CONTINU ELEKTRISCH SONDEREN

meetsysteem voor sonderen is bijzonder nauwkeurig door toepassing van digitale conussen, strikte kwaliteitscontroles en calibraties. In de praktijk is gebleken dat standaard Fugro sonderingen in de nieuwe norm tenminste in toepassingsklasse 3 vallen en voor een groot deel binnen klasse 2. Sonderingen volgens toepassingsklasse 3 in de nieuwe norm zijn vergelijkbaar met sonderingen volgens klasse 2 van de oude NEN 5140.

Toepassingklasse 1 sonderingen kunnen alleen met speciale gevoelige conussen met een beperkt meetbereik en een kleibodemprofiel met $q_c < 3$ MPa worden bereikt. In bodemprofielen waarin zowel zeer slappe lagen als zeer vaste lagen voorkomen kan de hoogste meetnauwkeurigheid van klasse 1 enigszins worden benaderd door aanvullende maatregelen en procedures. Toepassingklasse 2 sonderingen kunnen in bodemprofielen, waarin zowel zeer slappe lagen als zeer vaste lagen voorkomen, alleen worden verkregen door toepassing van digitale conussen met regelmatige calibraties, aanvullende uitvoeringsmaatregelen en kwaliteitscontroles. Toepassingklasse 1 is in deze bodem niet haalbaar. De enige praktische indicatie over de bereikte sondeerklasse is controle van calibraties en 0-puntsverlopen tussen het begin en eind van de sondering.

In de praktijk komt het af en toe voor dat sonderingen worden uitgevoerd, waarbij door de opdrachtgever is aangegeven dat de maaiveldhoogte niet ten opzichte van een vast referentiepeil (NAP) hoeft te worden vastgelegd. Deze sonderingen voldoen derhalve op dit punt niet aan **EN-ISO 22476-1**.

Klassenindeling NEN 5140

De norm NEN 5140 ging uit van vier kwaliteitsklassen. Voorafgaand aan de uitvoering diende een keuze te worden gemaakt binnen welke kwaliteitsklasse met bijbehorende toelaatbare meetonzekerheid het werk minimaal uitgevoerd moet worden. De klassenindeling heeft voornamelijk betrekking op de nauwkeurigheid van de gemeten conusweerstand, plaatselijke wrijvingsweerstand en diepte, zoals blijkt uit de onderstaande tabel.

klasse	Meetgrootheid	toelaatbare meetonzekerheid	meetinterval
1	Conusweerstand	0,05 MPa of 3%	20 mm
	Plaatselijke wrijvingsweerstand	0,01 MPa of 10%	
	Helling	2°	
	Sondeerdiepte	0,2 m of 1 %	
2	Conusweerstand	0,25 MPa of 5%	50 mm
	Plaatselijke wrijvingsweerstand	0,05 MPa of 15%	
	Helling	2°	
	Sondeerdiepte	0,2 m of 2 %	
3	Conusweerstand	0,5 MPa of 5%	100 mm
	Plaatselijke wrijvingsweerstand	0,05 MPa of 20%	
	Helling	5°	
	Sondeerdiepte	0,2 m of 2 %	
4	Conusweerstand	0,5 MPa of 5%	100 mm
	Plaatselijke wrijvingsweerstand	0,05 MPa of 20%	
	Sondeerlengte	0,1 m of 1%	

Opmerking: De toelaatbare meetonzekerheid is de grotere waarde van de absolute meetonzekerheid en de relatieve meetonzekerheid. De relatieve meetonzekerheid geldt voor de meetwaarde en niet voor het meetbereik.

Vergelijking van de gespecificeerde nauwkeurigheden van de NEN 5140 en NEN-EN-ISO 22476-1 laat zien dat de nauwkeurigheid van de meest in NL gehanteerde sondeerklasse 2 volgens NEN 5140 iets hoger ligt dan die van de toepassingklasse 3 volgens de ISO norm.

5 Milieuhygiënisch onderzoek (verkennend bodemonderzoek)

Verantwoording

Titel: Milieuhygiënisch onderzoek: Project: Noord – West 380 kV
Deelgebied: 1
Mastnummer: 709

Projectnummer: B02032.000377.001

Referentienummer: T206878

Revisie: 1.0

Datum: 18 december 2014

Auteur(s): M.N.J. Meuwissen

Gecontroleerd door: C.W.F. Jansonius

Paraaf gecontroleerd:



Goedgekeurd door: J. Assink



Paraaf goedgekeurd:

Contact: TenneT380kVnw@arcadis.nl



INHOUDSOPGAVE

- 5.1. Inleiding
- 5.2. Vooronderzoek
- 5.3. Veld- en laboratoriumonderzoek
- 5.4. Resultaten veldonderzoek
- 5.5. Resultaten laboratoriumonderzoek
- 5.6. Evaluatie
- 5.7. Bijlagen H5
 - Bijlage 5-1: Tekening met situering boringen en peilbuis
 - Bijlage 5-2: Analysecertificaten
 - Bijlage 5-3: Toetsing analyseresultaten
 - Bijlage 5-4: Toetsingskader
 - Bijlage 5-5: Kwaliteitsborging
 - Bijlage 5-6: Veldwerkverklaring

5.1 *Inleiding*

5.1.1 Algemeen

De strategie voor de uitvoering van het verkennend bodemonderzoek voor de landbodem is gebaseerd op de NEN 5740, Bodem – Landbodem - Strategie voor het uitvoeren van verkennend bodemonderzoek – Onderzoek naar de milieuhygiënische kwaliteit van de bodem, uitgegeven door het Nederlands Normalisatie Instituut (NNI) januari 2009.

Naast een verkennend bodemonderzoek is een waterbodemonderzoek in de watergang op de locatie uitgevoerd. De strategie voor de uitvoering van het waterbodemonderzoek is gebaseerd op de NEN 5720, Bodem – Waterbodem – Strategie voor het uitvoeren van verkennend onderzoek- Onderzoek naar de milieuhygiënische kwaliteit van waterbodem en baggerspecie, uitgegeven door het Nederlands Normalisatie Instituut (NNI) november 2009.

5.1.2 Aanleiding en doelstelling

De aanleiding voor het uitvoeren van het verkennend bodemonderzoek en het waterbodemonderzoek is een bodemingreep. In verband hiermee is inzicht in de milieuhygiënische kwaliteit van de bodem (grond en grondwater) en waterbodem noodzakelijk.

De doelstelling van het onderzoek is het vaststellen van de milieuhygiënische bodemkwaliteit van de onderzoekslocatie. Het verkennend bodem- en waterbodemonderzoek is bedoeld om aan te tonen of er mogelijk sprake is van verontreinigde grond en slib.

5.1.3 Kwaliteitsborging en onafhankelijkheid

Voor informatie omtrent kwaliteitsborging, zie bijlage 5-5.

Voor de onafhankelijkheidsverklaring van de milieudeskundigen, zie bijlage 5-6.

5.1.4 Opbouw van het rapport

In het voorliggende rapport komen de volgende aspecten aan de orde:

- De resultaten van het vooronderzoek (paragraaf 5.2);
- De uitgevoerde veld- en laboratoriumwerkzaamheden (paragraaf 5.3);
- De resultaten van het veldonderzoek (paragraaf 5.4);
- De resultaten van het laboratoriumonderzoek en de interpretatie (paragraaf 5.5);
- Een evaluatie van de onderzoeksresultaten, toetsing van de gekozen onderzoekshypothese en conclusies en aanbevelingen (paragraaf 5.6).

De bijbehorende tekeningen, boorprofielen en analysecertificaten zijn als bijlage opgenomen.

5.2 *Vooronderzoek*

5.2.1 Algemeen

In deze paragraaf worden de resultaten van het vooronderzoek besproken. Dit resulteert in een hypothese over de mate van verdenking ten aanzien van bodemverontreiniging op de locatie.

Het vooronderzoek is uitgevoerd conform de NEN 5717 en 5725 met uitzondering van de financieel/juridische aspecten. De resultaten van het vooronderzoek zijn in de volgende paragrafen weergegeven.

5.2.2 Locatiegegevens

Voor gedetailleerde informatie van de locatie wordt verwezen naar hoofdstuk 1.

5.2.3 Geraadpleegde bronnen

Bij het verzamelen van de historische gegevens zijn verschillende bronnen geraadpleegd. In tabel 5.2.1 zijn de bronnen vermeld. Bij elke bron is een toelichting opgenomen. In paragraaf 5.2.4 zijn de resultaten van het vooronderzoek toegelicht.

Tabel 5.2.1: Overzicht geraadpleegde bronnen tijdens vooronderzoek

Bron	Korte toelichting
Provincie Groningen	Bodem informatie van de provincie: http://geoservices.provinciegroningen.nl/Flamingo/Kaarten/bodem informatie/
Waterschap Noorderzijlvest	Telefonisch contact dhr. Bakker en dhr. Van der Klok, 13 – 14 sept 2012
Overige bronnen (archieven)	Indien bovengenoemde bronnen hiertoe aanleiding geven, zijn de archiefbezoeken uitgevoerd om aanvullende informatie te verkrijgen

5.2.4 Resultaten dossieronderzoek

Uit de beschikbare gegevens, verkregen uit bovengenoemde bronnen (tabel 5.2.1), blijkt dat ter plaatse van de mastvoet geen (water-)bodemerontreiniging wordt verwacht. De aangetroffen informatie gaf geen aanleiding tot het uitvoeren van aanvullend (archief)onderzoek. De locatie kan derhalve beschouwd worden als onverdacht.

5.2.5 Resultaten terreininspectie

De terreininspectie is uitgevoerd door M. la Crois op 4-2-2014. Tijdens de terreininspectie zijn de volgende onderdelen aan de orde gekomen:

- Huidig terreingebruik;
- Verhardingen en vloeren;
- Boven- en ondergrondse tanks (en vul- en ontluuchtingspunten), stookplaatsen, (half)verhardingslagen, ophogingen, storthopen, dempingen en ontgravingen;
- Mogelijke asbestverdenking;
- Mogelijk gesprek met eigenaar en de resultaten hiervan.

Tijdens de terreininspectie zijn geen bijzonderheden aangetroffen.

Er zijn bij de milieukundige werkzaamheden en inspecties geen bijzonderheden waargenomen m.b.t. drainage (geen volledige drainage-inspectie uitgevoerd).

5.2.6 Bodemopbouw en geohydrologie

De regionale bodemopbouw is weergegeven in onderstaande tabel 5.2.2. De gegevens uit deze tabel zijn ontleend aan www.dinoloket.nl aangevuld met de lokale locatie specifieke gegevens zoals naar voren komt uit de sonderingen uitgevoerd in het kader van het geotechnische onderzoek (zie hoofdstuk 4) en de handboringen voor het cultuurtechnisch onderzoek (zie hoofdstuk 2).

Tabel 5.2.2: Regionale bodemopbouw

Globale diepte (m NAP)	Samenstelling	Geohydrologische eenheid	Formatie
-0,3 tot -6	klei en zand	Deklaag	Naaldwijk
-6 tot -8,5	zand	watervoerende laag	Boxtel
-8,5 tot -40	klei	slechtdoorlatende laag	Peelo

Oppervlaktewaterpeilen

Het peil van de rond de mastlocatie gelegen oppervlaktewater bedraagt circa -1,59 m NAP. Dit is gebaseerd op het AHN2 (Algemeen Hoogtebestand Nederland) en de veldmetingen van het slootprofiel.

Freatisch grondwater

De Gemiddeld Hoogste Grondwaterstand (GHG) en Gemiddeld Laagste Grondwaterstand (GLG) geeft de grondwaterstandsfluctuatie zone aan. Deze kunnen in het veld terug te vinden zijn als hydromorfe profielkenmerken. Op basis van de hydromorfe profielkenmerken in boringen op de locatie is een gemiddelde GHG af te leiden van 0,59 m -mv en de GLG op 1,77 m -mv. Bij een maaiveldniveau van -0,30 m NAP komt dit overeen met een GHG van -0,89 m NAP en een GLG van -2,07 m NAP.

De in peilbuis 70901-1 met filterdiepte 1,6 tot 2,6 m -mv tijdens de veldwerkzaamheden opgenomen freatische stijghoogte is weergegeven in onderstaande tabel. De waarden ten opzichte van maaiveld

zijn met de maaiveldhoogte van -0,26 m NAP bij de peilbuis (in het rapport afgerond op twee decimalen) vertaald naar een waarde ten opzichte van NAP.

Tabel 5.2.3: Ondiepe stijghoogte peilbuis 70901-1

Datum	Stijghoogte (m –mv)	Stijghoogte (m NAP)
2/11/2014	1,20	-1,46
2/27/2014	1,30	-1,56

De locatie is niet gelegen in een waterwingebied of boringsvrije zone.

5.2.7 Resultaten voorgaande bodemonderzoeken

Er zijn geen bodemonderzoeken bekend die zijn uitgevoerd op deze locatie, of de informatie over de bodemonderzoeken resulteert niet in een gewijzigde onderzoekshypothese of -strategie.

5.2.8 Opstelling onderzoekshypothese en onderzoeksstrategie

Conform de aanpak van de NEN 5740 dient, op basis van de resultaten van het vooronderzoek een onderzoekshypothese te worden vastgesteld. De hypothese geeft het volgende aan:

- Of de bodem naar verwachting wel of niet verontreinigd is;
- De aard van de verontreinigende stoffen;
- De plaats van voorkomen van de verontreinigende stoffen;
- Of de stoffen worden verwacht in grond en/of grondwater.

De onderzoekshypothese en onderzoeksstrategie voor het verkennend bodemonderzoek is onverdacht (ONV). De onderzoeksstrategie voor het verkennend waterbodemonderzoek is overig water, lintvormig, lichte onderzoeksinspanning (OLL).

In paragraaf 5.3 is de onderzoeksstrategie (boringen, peilbuizen en analyses) uitgewerkt in de vorm van een onderzoeksinspanning (veldwerk en laboratorium).

5.3 Veld- en laboratoriumonderzoek

5.3.1 Veldonderzoek

Het veldonderzoek is verricht op 4-2-2014 volgens de geldende richtlijnen. Het veldwerk heeft bestaan uit de volgende werkzaamheden:

- Het uitvoeren van een terreininspectie.

Onderstaande werkzaamheden zijn op 5-2-2014 verricht:

- Het uitvoeren van tien boringen in de watergang;
- Het nemen van een waterbodemmonster.

Onderstaande werkzaamheden zijn op 11-2-2014 verricht:

- Het uitvoeren van 6 handboringen;
- Het zintuiglijk beoordelen van het bij de boringen vrijkomende bodemmateriaal op bodemkundige eigenschappen en op eventueel aanwezige verontreinigingskenmerken, inclusief eventuele asbestverdachte materialen;
- Het nemen van monsters van het bij de boringen vrijkomende bodemmateriaal. De monstertrajecten zijn weergegeven aan de rechterzijde van de boorprofielen in bijlage 1-1;
- Het plaatsen van een peilbuis met een filterlengte van 1,0 m in een van de diepere boorgaten en opnemen grondwaterstand;
- Het doorpompen van de peilbuis direct na plaatsing hiervan.

Onderstaande werkzaamheden zijn op 27-2-2014 verricht:

- Het opnemen van de grondwaterstand in de peilbuis;
- Het verrichten van veldmetingen: bepalen van de zuurgraad (pH) en het elektrisch geleidingsvermogen (E_c) van het grondwater;
- Het nemen van grondwatermonsters uit de peilbuis.

5.3.2 Laboratoriumonderzoek

Een overzicht van het aantal en van de verrichte laboratoriumanalyses is weergegeven in tabel 5.3.1 en 5.3.2.

Tabel 5.3.1: Overzicht veld- en laboratoriumonderzoek verkennend bodemonderzoek

Onderzoeks-Strategie	Aantal boringen en peilbuizen			Aantal en soort analyses			
	0,5 m -mv	4,0 m -mv	5,5 m -mv met peilbuis	Grond		Grondwater	
ONV	4	1	1	2	Standaardpakket grond incl. lutum en organische stof	1	Standaardpakket grondwater

* In de boorprofielen zijn nog 2 boringen opgenomen (boring 70907 en 70908). Deze boringen maken geen deel uit van het milieukundig bodemonderzoek, maar horen bij het civieltechnische en geohydrologisch onderzoek.

Tabel 5.3.2: Overzicht veld- en laboratoriumonderzoek waterbodemonderzoek

Boring	Monster	Analyse
709001BS	709001BS	Pakket A: Standaard waterbodemonderzoek regionale wateren

Voor de toegepaste methoden bij het laboratoriumonderzoek wordt verwezen naar bijlage 5-2.

5.3.3 Afwijkingen van de onderzoeksstrategie

Er zijn geen afwijkingen geweest van de onderzoeksstrategie.

5.4 Resultaten veldonderzoek

5.4.1 Bodemopbouw en grondwatergegevens

De resultaten van de bodemkundige beoordeling van de boringen zijn in bijlage 1-1 in de vorm van boorprofielen weergegeven. Op basis van deze boorprofielen kan de bodemopbouw als volgt worden beschreven.

- Vanaf maaiveld tot circa 4,3 m -mv bevindt zich matig tot sterk siltige klei;
- Vanaf 4,3 m -mv tot 5,5 m -mv (is maximale boordiepte) is zeer fijn zand aangetroffen.

In onderstaande tabel zijn de resultaten van de veldmetingen van het grondwater weergegeven.

Tabel 5.4.1: Resultaten veldmetingen grondwater

Peilbuis	Filterstelling (m -mv)	Grondwaterstand (m -mv)	pH (-)	Ec (µS/cm)
70901-1	1,6 – 2,6	1,3	7,5	860

5.4.2 Zintuiglijke waarnemingen

Tijdens het veldwerk zijn ter plaatse van boring 70907 resten baksteen in de bovengrond (0,0-0,25 m-mv) aangetroffen, ter plaatse van boring 709001b is de bovengrond (0,0-0,25 m-mv) matig puinhoudend.

5.4.3 Monstersselectie

De selectie van de te analyseren grondmonsters, zoals genoemd in onderstaande tabel, heeft plaatsgevonden op basis van de in de voorgaande paragrafen genoemde resultaten van het veldonderzoek.

De monsters zijn dusdanig geselecteerd dat, na uitvoering van de analyses, een zo representatief mogelijk beeld verkregen wordt van de milieuhygiënische kwaliteit van boven- en ondergrond. Voor de situering van de boringen en peilbuis wordt verwezen naar bijlage 5-1.

Tabel 5.4.2: Monstersselectie

Monstercode	Monstertraject (m -mv)	Boringnummers	Analysepakket
MMbg01	0,0 – 0,2	70901-1, 70902-1, 70903-1, 70904-1,	Standaardpakket grond incl. lutum en

		70905-1, 70906-1	organische stof
MMog01	0,2 – 1,5	70901-2, 70902-2, 70901-3, 70902-3, 70901-4, 70902-4	Standaardpakket grond incl. lutum en organische stof

In het kader van het waterbodemonderzoek zijn in de watergang tien steken genomen, waaruit in het veld een mengmonster is samengesteld. Het betreft een mengmonster ter plaatse van de bouwweg. De waterbodem uit de boringen in de watergang (709001bs) is bemonsterd en geanalyseerd op het pakket A: Standaard waterbodem regionale wateren.

5.5 Resultaten laboratoriumonderzoek

5.5.1 Analyseresultaten

De analysecertificaten met de resultaten van het laboratoriumonderzoek en een toelichting op de toegepaste analysemethoden zijn weergegeven in bijlage 5-2. In bijlage 5-3 zijn de getoetste analyseresultaten weergegeven.

5.5.2 Toetsingskader

Zie bijlage 5-4.

5.5.3 Overschrijdingen

Uit de toetsing van de gemeten waarden blijkt dat in het grondwatermonster gehalten boven de toetsingswaarden zijn aangetroffen. Overschrijdingen zijn weergegeven in tabel 5.5.1 en 5.5.2 (grond), tabel 5.5.3 (grondwater) en tabel 5.5.4 (waterbodem).

Tabel 5.5.1: Overschrijdingen van de toetsingswaarden grondmonsters (Circulaire bodemsanering)

Monster	Monstertraject (m -mv)	Boringnummers	Mate van verontreiniging		
			> AW	>T	> I
MMbg01	0,0 – 0,2	70901-1, 70902-1, 70903-1, 70904-1, 70905-1, 70906-1	-	-	-
MMog01	0,2 – 1,5	70901-2, 70902-2, 70901-3, 70902-3, 70901-4, 70902-4	-	-	-

> AW : overschrijding van de Achtergrondwaarde

> T : overschrijding van de Tussenwaarde

> I : overschrijding van de Interventiewaarde

- : geen overschrijding

Tabel 5.5.2: Overschrijdingen van de toetsingswaarden grondmonsters (Besluit bodemkwaliteit)

Monster	Monstertraject (m -mv)	Boringnummers	Bodemkwaliteitsklasse generiek beleid			
			> AW	> MWw	>MWi	Oordeel*
MMbg01	0,0 – 0,2	70901-1, 70902-1, 70903-1, 70904-1, 70905-1, 70906-1	-	-	-	Achtergrondwaarde
MMog01	0,2 – 1,5	70901-2, 70902-2, 70901-3, 70902-3, 70901-4, 70902-4	-	-	-	Achtergrondwaarde

> AW : overschrijding van de Achtergrondwaarde

> MWw : overschrijding van de maximale waarde Wonen

> MWi : overschrijding van de maximale waarde Industrie

- : geen overschrijding

* : het betreft hier een indicatief oordeel van de af te voeren grond

Tabel 5.5.3: Overschrijdingen van toetsingswaarden grondwatermonsters (Circulaire bodemsanering)

Peilbuis	Filterstelling (m -mv)	Mate van verontreiniging		
		> S	> T	> I
70901-1	1,6 – 2,6	Barium, zink		

> S : overschrijding van de Streefwaarde

> T : overschrijding van de Tussenwaarde

> I : overschrijding van de Interventiewaarde

- : geen overschrijding

Tabel 5.5.4 Overschrijdingen van toetsingswaarden waterbodemonsters (Besluit Bodemkwaliteit)

Monster	Toetsing verspreiding op aangrenzend perceel	Toetsing toepassen in oppervlaktewater
709001bs	Verspreidbaar	Vrij toepasbaar

Conclusie

In de grond zijn geen verontreinigingen aangetoond. Het grondwater is licht verontreinigd met barium en zink.

De waterbodem is beoordeeld als ‘verspreidbaar’ en ‘vrij toepasbaar’.

5.6 Evaluatie

5.6.1 Algemeen

In dit hoofdstuk vindt de evaluatie plaats van de resultaten van het veld- en laboratoriumonderzoek. Op basis hiervan is de milieuhygiënische kwaliteit van de bodem (grond, grondwater en waterbodem) beschreven.

5.6.2 Milieuhygiënische kwaliteit van de bodem

Uit de resultaten van het laboratoriumonderzoek blijkt het volgende:

- In de boven- en ondergrond zijn geen verontreinigingen aangetoond;
- In het grondwater is een lichte verhoging van de parameters barium en zink aangetoond. Licht verhoogde concentraties barium komen vaker voor in de omgeving en zijn van nature aanwezig. Barium wordt daarom niet gezien als een verontreiniging. De herkomst van de verhoogde concentratie zink is onbekend;
- De waterbodem is beoordeeld als ‘verspreidbaar’ en ‘vrij toepasbaar’.

5.6.3 Conclusies en aanbevelingen

Uit het uitgevoerde bodemonderzoek kan het volgende worden geconcludeerd:

- Visueel zijn er in de boorprofielen geen aanwijzingen dat er sprake is van bodemverontreiniging;
- Op basis van de gemeten gehalten in het grondwater is de hypothese ‘onverdacht’ niet juist gebleken;
- In zowel grond als grondwater wordt voor geen van de geanalyseerde parameters de waarde voor nader onderzoek (tussenwaarde) of de interventiewaarde overschreden;
- De waterbodem in de watergang is beoordeeld als ‘verspreidbaar’ en ‘vrij toepasbaar’.
- De gevonden gehalten in de bodem vormen in milieuhygiënische zin geen belemmering voor het toekomstige gebruik van de locatie.

Indien er grond van de locatie vrijkomt voor hergebruik elders, moet er rekening mee worden gehouden dat deze niet zonder meer vrij toepasbaar is. Op hergebruik van grond en baggerspecie is het Besluit bodemkwaliteit van toepassing. Hiervoor geldt een andere onderzoeksstrategie.

5.7 Bijlagen H5

Bijlage 5-1: Tekening met situering boringen en peilbuis

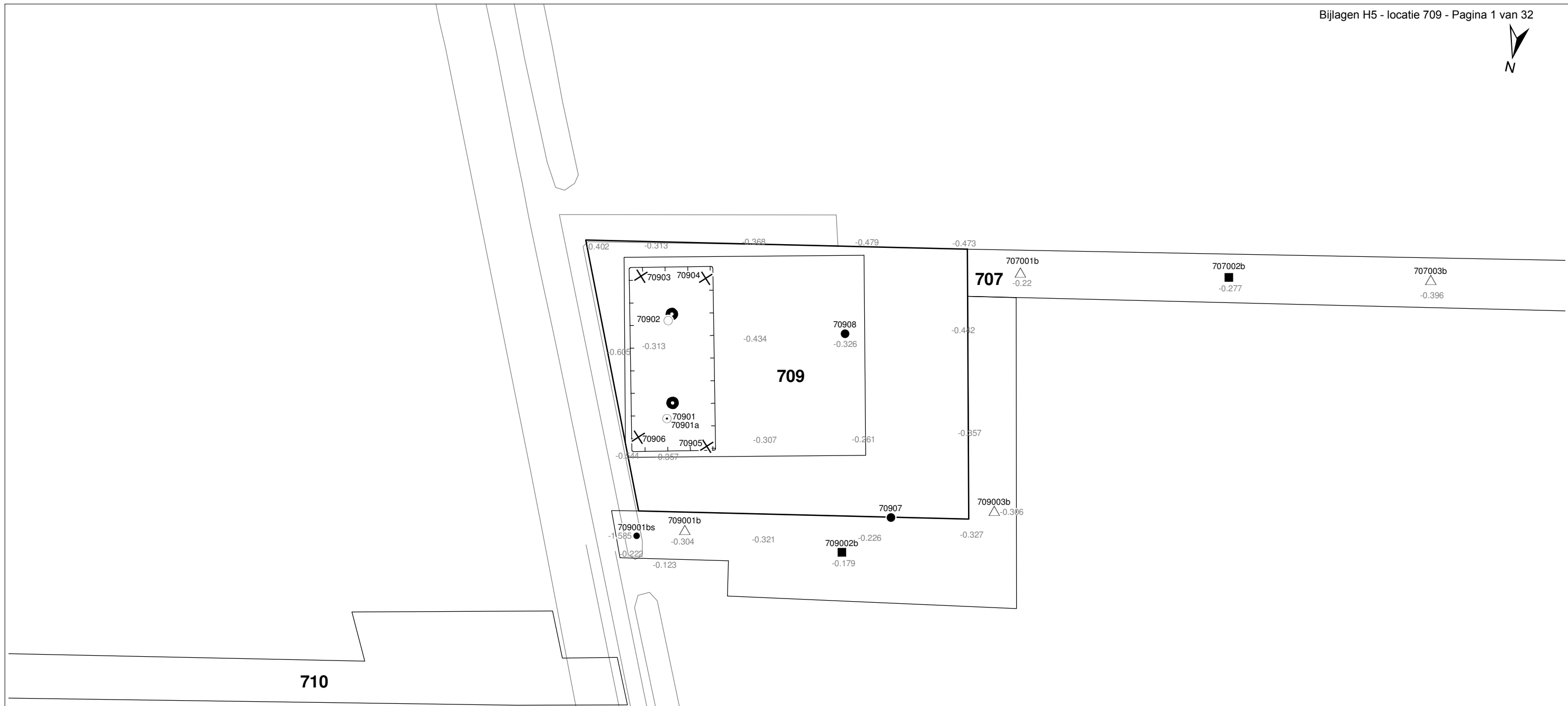
Bijlage 5-2: Analysecertificaten

Bijlage 5-3: Toetsing analyseresultaten












Bijlage 5-4: Toetsingskader

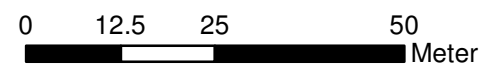
Bijlage 5-5: Kwaliteitsborging

Bijlage 5-6: Veldwerkverklaring



Verklaring

-  Werkterrein + bouwweg
-  Bouwput
-  Masten
-  Locatie handsondering met boring bouwwegen
-  Locatie boring bouwwegen
-  Locatie boring tot 0,50 m-mv
-  Locatie boring tot 1,20 m-mv
-  Locatie boring tot 4,00 m-mv
-  Locatie boring + peilbuis
-  Locatie slibmonster (Locatie)
-  Locatie slibmonster (Bouwweg)



Locatie VKA versie 2.5
Bouwweg VKA versie 2.5.1

TITEL		BOORPUNTEN KAART MAST : 709		Noord - West 380 kV	
STATUS	GETEKEND DOOR T. Cornea	AFD.	PAR.	OPDRACHTGEVER TenneT	
	GECONTROLEERD DOOR E. Aldershof	AFD.	PAR.	GETEKEND BIJ ARCADIS	
	VOOR AKKOORD M. van Driel	AFD.	PAR.	OMSCHRIJVING WIJZIGING	DATUM 1 ^{ste} UITGAVE 01.04.2014
VAKGEBIED	TEK. SOORT	PROJECT NR.	FORMAT A3	SCHAAL 1:1000	NUMMER Mast nr. 709
					DATUM WIJZIGING 1

ARCADIS Regio B.V.
T.a.v. Mw. M. de Lange
Postbus 63
9400 AB ASSEN

Analyscertificaat

Datum: 14-02-2014

Hierbij ontvangt u de resultaten van het navolgende laboratoriumonderzoek.

Certificaatnummer/Versie	2014013835/1
Uw project/verslagnummer	709
Uw projectnaam	
Uw ordernummer	B02032.000377
Monster(s) ontvangen	07-02-2014

Dit certificaat mag uitsluitend in zijn geheel worden gereproduceerd.

De grondmonsters worden tot 6 weken na datum ontvangst bewaard en watermonsters tot 2 weken na datum ontvangst. Zonder tegenbericht worden de monsters nadien afgevoerd.

Indien de monsters langer bewaard dienen te blijven verzoeken wij U dit exemplaar uiterlijk 1 week voor afloop van de standaardbewaarperiode ondertekend aan ons te retourneren. Voor de kosten van het langer bewaren van monsters verwijzen wij naar de prijslijst.

Bewaren tot:

Datum:

Naam:

Handtekening:

Wij vertrouwen erop uw opdracht hiermee naar verwachting te hebben uitgevoerd, mocht U naar aanleiding van dit analysecertificaat nog vragen hebben verzoeken wij U contact op te nemen met de afdeling Verkoop en Advies.

Met vriendelijke groet,

Eurofins Analytico B.V.



Ing. A. Veldhuizen
Technical Manager

Eurofins Analytico B.V.

Gildeweg 44-46
3771 NB Barneveld
P.O. Box 459
3770 AL Barneveld NL

Tel. +31 (0)34 242 63 00
Fax +31 (0)34 242 63 99
E-mail info-env@eurofins.nl
Site www.eurofins.nl

BNP Paribas S.A. 227 9245 25
VAT/BTW No. NL 8043.14.883.B01
KvK No. 09088623
IBAN: NL71BNPA0227924525
BIC: BNPANL2A

Eurofins Analytico B.V. is ISO 14001: 2004 gecertificeerd door TÜV en erkend door het Vlaamse Gewest (OVAM en Dep. LNE), het Brusselse Gewest (BIM), het Waalse Gewest (DGRNE-OWD) en door de overheden van Frankrijk en Luxemburg (MEV).

Analysecertificaat

Uw project/verslagnummer	709	Certificaatnummer/Versie	2014013835/1
Uw projectnaam		Startdatum	10-02-2014
Uw ordernummer	B02032.000377	Rapportagedatum	14-02-2014/13:49
Datum monstername	05-02-2014	Bijlage	A, B, C
Monsternemer	Marcel la Crois	Pagina	1/2
Monstermatrix	Grond; Waterbodem (AS3000)		
Projectcode	2794 - Arcadis - TenneT Noord-West 380 kV		

Analyse	Eenheid	1
---------	---------	---

Bodemkundige analyses

S	Droge stof	% (m/m)	29.2
S	Organische stof	% (m/m) ds	15.6
S	Gloeirest	% (m/m) ds	82.3
S	Korrelgrootte < 2 µm	% (m/m) ds	29.6

Metalen

S	Barium (Ba)	mg/kg ds	41
S	Cadmium (Cd)	mg/kg ds	0.30
S	Kobalt (Co)	mg/kg ds	8.2
S	Koper (Cu)	mg/kg ds	14
S	Kwik (Hg)	mg/kg ds	0.078
S	Molybdeen (Mo)	mg/kg ds	<1.5
S	Nikkel (Ni)	mg/kg ds	28
S	Lood (Pb)	mg/kg ds	28
S	Zink (Zn)	mg/kg ds	96

Minerale olie

	Minerale olie (C10-C12)	mg/kg ds	<9.0
	Minerale olie (C12-C16)	mg/kg ds	<15
	Minerale olie (C16-C21)	mg/kg ds	<15
	Minerale olie (C21-C30)	mg/kg ds	<33
	Minerale olie (C30-C35)	mg/kg ds	<15
	Minerale olie (C35-C40)	mg/kg ds	<18
S	Minerale olie totaal (C10-C40)	mg/kg ds	<100

Polychloorbifenylen, PCB

S	PCB 28	mg/kg ds	<0.0010
S	PCB 52	mg/kg ds	<0.0010
S	PCB 101	mg/kg ds	<0.0010
S	PCB 118	mg/kg ds	<0.0010
S	PCB 138	mg/kg ds	<0.0010
S	PCB 153	mg/kg ds	<0.0010

Nr. **Monsteromschrijving**
1 709001BS (10-20)

Analytico-nr.
7968118

Q: door RvA geaccrediteerde verrichting
A: AP04 erkende verrichting
S: AS 3000 erkende verrichting

Dit certificaat mag uitsluitend in zijn geheel worden gereproduceerd.

Eurofins Analytico B.V.

Gildeweg 44-46
3771 NB Barneveld
P.O. Box 459
3770 AL Barneveld NL
Tel. +31 (0)34 242 63 00
Fax +31 (0)34 242 63 99
E-mail info-env@eurofins.nl
Site www.eurofins.nl

BNP Paribas S.A. 227 9245 25
VAT/BTW No. NL 8043.14.883.B01
KvK No. 09088623
IBAN: NL71BNPA0227924525
BIC: BNPANL2A

Eurofins Analytico B.V. is ISO 14001: 2004 gecertificeerd door TÜV en erkend door het Vlaamse Gewest (OVAM en Dep. LNE), het Brusselse Gewest (BIM), het Waalse Gewest (DGRNE-OWD) en door de overheden van Frankrijk en Luxemburg (MEV).



Analysecertificaat

Uw project/verslagnummer	709	Certificaatnummer/Versie	2014013835/1
Uw projectnaam		Startdatum	10-02-2014
Uw ordernummer	B02032.000377	Rapportagedatum	14-02-2014/13:49
Datum monstername	05-02-2014	Bijlage	A, B, C
Monsternemer	Marcel la Crois	Pagina	2/2
Monstermatrix	Grond; Waterbodem (AS3000)		
Projectcode	2794 - Arcadis - TenneT Noord-West 380 kV		

Analyse	Eenheid	1
S PCB 180	mg/kg ds	<0.0010
S PCB (som 7) (factor 0,7)	mg/kg ds	0.0049 ¹⁾

Polycyclische Aromatische Koolwaterstoffen, PAK

S Naftaleen	mg/kg ds	0.060
S Fenanthreen	mg/kg ds	0.067
S Anthraceen	mg/kg ds	<0.050
S Fluorantheen	mg/kg ds	0.12
S Benzo(a)anthraceen	mg/kg ds	0.079
S Chryseen	mg/kg ds	0.10
S Benzo(k)fluorantheen	mg/kg ds	0.053
S Benzo(a)pyreen	mg/kg ds	0.097
S Benzo(ghi)peryleen	mg/kg ds	0.099
S Indeno(123-cd)pyreen	mg/kg ds	0.067
S PAK VROM (10) (factor 0,7)	mg/kg ds	0.78

Nr. **Monsteromschrijving**
1 709001BS (10-20)

Analytico-nr.
7968118

Eurofins Analytico B.V.



Q: door RvA geaccrediteerde verrichting
A: AP04 erkende verrichting
S: AS 3000 erkende verrichting

Dit certificaat mag uitsluitend in zijn geheel worden gereproduceerd.

Akkoord
Pr.coörd.



Gildeweg 44-46
3771 NB Barneveld
P.O. Box 459
3770 AL Barneveld NL
Tel. +31 (0)34 242 63 00
Fax +31 (0)34 242 63 99
E-mail info-env@eurofins.nl
Site www.eurofins.nl

BNP Paribas S.A. 227 9245 25
VAT/BTW No. NL 8043.14.883.B01
KvK No. 09088623
IBAN: NL71BNP0227924525
BIC: BNPANL2A

Eurofins Analytico B.V. is ISO 14001: 2004 gecertificeerd door TÜV en erkend door het Vlaamse Gewest (OVAM en Dep. LNE), het Brusselse Gewest (BIM), het Waalse Gewest (DGRNE-OWD) en door de overheden van Frankrijk en Luxemburg (MEV).

Bijlage (A) met deelmonsterinformatie behorende bij analysecertificaat 2014013835/1

Pagina 1/1

Analytico-nr.	Boornr	Omschrijving	Van	Tot	Barcode	Monsteromschrijving
7968118	709001BS	1	10	20	0531531122	709001BS (10-20)



Eurofins Analytico B.V.

Gildeweg 44-46
3771 NB Barneveld
P.O. Box 459
3770 AL Barneveld NL
Tel. +31 (0)34 242 63 00
Fax +31 (0)34 242 63 99
E-mail info-env@eurofins.nl
Site www.eurofins.nl

BNP Paribas S.A. 227 9245 25
VAT/BTW No. NL 8043.14.883.B01
KvK No. 09088623
IBAN: NL71BNPA0227924525
BIC: BNPANL2A

Eurofins Analytico B.V. is ISO 14001: 2004 gecertificeerd door TÜV en erkend door het Vlaamse Gewest (OVAM en Dep. LNE), het Brusselse Gewest (BIM), het Waalse Gewest (DGRNE-OWD) en door de overheden van Frankrijk en Luxemburg (MEV).

Bijlage (B) met opmerkingen behorende bij analysecertificaat 2014013835/1

Pagina 1/1

Opmerking 1)De toetswaarde van de som is gelijk aan de sommatie van $0,7 \cdot RG$ **Eurofins Analytico B.V.**

Gildeweg 44-46 Tel. +31 (0)34 242 63 00
3771 NB Barneveld Fax +31 (0)34 242 63 99
P.O. Box 459 E-mail info-env@eurofins.nl
3770 AL Barneveld NL Site www.eurofins.nl

BNP Paribas S.A. 227 9245 25
VAT/BTW No. NL 8043.14.883.B01
KvK No. 09088623
IBAN: NL71BNPA0227924525
BIC: BNPANL2A

Eurofins Analytico B.V. is ISO 14001: 2004 gecertificeerd door TÜV en erkend door het Vlaamse Gewest (OVAM en Dep. LNE), het Brusselse Gewest (BIM), het Waalse Gewest (DGRNE-OWD) en door de overheden van Frankrijk en Luxemburg (MEV).

Bijlage (C) met methodeverwijzingen behorende bij analysecertificaat 2014013835/1

Pagina 1/1

Analyse	Methode	Techniek	Referentiemethode
Droge stof	W0104	Gravimetrie	Cf. pb 3210-1 en cf. NEN-EN 12880
Organische stof (gloeirest)	W0109	ICP-AES	Cf. 3210-2a/b en cf. NEN 5754/EN 12879
Lutum (fractie < 2 μ m) (sedimentatie)	W0173	Sedimentatie	Cf. pb 3210-3 en cf. NEN 5753
Barium (Ba)	W0423	ICP-MS	Cf. NEN-EN-ISO 17294-2
Cadmium (Cd)	W0423	ICP-MS	Cf. pb 3210-4/3250-1 & NEN-EN-ISO 17294-2
Kobalt (Co)	W0423	ICP-MS	Cf. pb 3210-4/3250-1 & NEN-EN-ISO 17294-2
Koper (Cu)	W0423	ICP-MS	Cf. pb 3210-4/3250-1 & NEN-EN-ISO 17294-2
Kwik (Hg)	W0423	ICP-MS	Cf. pb 3210-4/3250-1 & NEN-EN-ISO 17294-2
Molybdeen (Mo)	W0423	ICP-MS	Cf. pb 3210-4/3250-1 & NEN-EN-ISO 17294-2
Nikkel (Ni)	W0423	ICP-MS	Cf. pb 3210-4/3250-1 & NEN-EN-ISO 17294-2
Lood (Pb)	W0423	ICP-MS	Cf. pb 3210-4/3250-1 & NEN-EN-ISO 17294-2
Zink (Zn)	W0423	ICP-MS	Cf. pb 3210-4/3250-1 & NEN-EN-ISO 17294-2
Minerale olie (GC) (C10 - C40)	W0202	GC-FID	Cf. pb 3210-6 en cf. NEN 6978
PCB (7)	W0271	GC-MS	Cf. pb. 3210-7 & gw. NEN 6980
PAK (10 VROM)	W0271	GC-MS	Cf. pb. 3210-5 & gw. NEN-ISO 18287
PAK som AS3000/AP04	W0271	GC-MS	gw. NEN-ISO 18287

Eurofins Analytico B.V.

Gildeweg 44-46
3771 NB Barneveld
P.O. Box 459
3770 AL Barneveld NL

Tel. +31 (0)34 242 63 00
Fax +31 (0)34 242 63 99
E-mail info-env@eurofins.nl
Site www.eurofins.nl

BNP Paribas S.A. 227 9245 25
VAT/BTW No. NL 8043.14.883.B01
KvK No. 09088623
IBAN: NL71BNPA0227924525
BIC: BNPANL2A

Eurofins Analytico B.V. is ISO 14001: 2004 gecertificeerd door TÜV en erkend door het Vlaamse Gewest (OVAM en Dep. LNE), het Brusselse Gewest (BIM), het Waalse Gewest (DGRNE-OWD) en door de overheden van Frankrijk en Luxemburg (MEV).

ARCADIS Regio B.V.
T.a.v. Mw. M. de Lange
Postbus 63
9400 AB ASSEN

Analyscertificaat

Datum: 20-02-2014

Hierbij ontvangt u de resultaten van het navolgende laboratoriumonderzoek.

Certificaatnummer/Versie	2014016181/1
Uw project/verslagnummer	709
Uw projectnaam	
Uw ordernummer	B02032.000377
Monster(s) ontvangen	13-02-2014

Dit certificaat mag uitsluitend in zijn geheel worden gereproduceerd.

De grondmonsters worden tot 6 weken na datum ontvangst bewaard en watermonsters tot 2 weken na datum ontvangst. Zonder tegenbericht worden de monsters nadien afgevoerd.

Indien de monsters langer bewaard dienen te blijven verzoeken wij U dit exemplaar uiterlijk 1 week voor afloop van de standaardbewaarperiode ondertekend aan ons te retourneren. Voor de kosten van het langer bewaren van monsters verwijzen wij naar de prijslijst.

Bewaren tot:

Datum:

Naam:

Handtekening:

Wij vertrouwen erop uw opdracht hiermee naar verwachting te hebben uitgevoerd, mocht U naar aanleiding van dit analysecertificaat nog vragen hebben verzoeken wij U contact op te nemen met de afdeling Verkoop en Advies.

Met vriendelijke groet,

Eurofins Analytico B.V.



Ing. A. Veldhuizen
Technical Manager

Eurofins Analytico B.V.

Gildeweg 44-46
3771 NB Barneveld
P.O. Box 459
3770 AL Barneveld NL

Tel. +31 (0)34 242 63 00
Fax +31 (0)34 242 63 99
E-mail info-env@eurofins.nl
Site www.eurofins.nl

BNP Paribas S.A. 227 9245 25
VAT/BTW No. NL 8043.14.883.B01
KvK No. 09088623
IBAN: NL71BNPA0227924525
BIC: BNPANL2A

Eurofins Analytico B.V. is ISO 14001: 2004 gecertificeerd door TÜV en erkend door het Vlaamse Gewest (OVAM en Dep. LNE), het Brusselse Gewest (BIM), het Waalse Gewest (DGRNE-OWD) en door de overheden van Frankrijk en Luxemburg (MEV).

Analysecertificaat

Uw project/verslagnummer	709	Certificaatnummer/Versie	2014016181/1
Uw projectnaam		Startdatum	13-02-2014
Uw ordernummer	B02032.000377	Rapportagedatum	20-02-2014/07:59
Datum monstername	11-02-2014	Bijlage	A, B, C
Monsternemer	Jan Uitham	Pagina	1/2
Monstermatrix	Grond; Grond (AS3000)		
Projectcode	2794 - Arcadis - TenneT Noord-West 380 kV		

Analyse	Eenheid	1	2
Voorbehandeling			
Cryogeen malen AS3000		Uitgevoerd	Uitgevoerd
Bodemkundige analyses			
S Droge stof	% (m/m)	71.7	68.3
S Organische stof	% (m/m) ds	6.5	2.1
Q Gloeirest	% (m/m) ds	91.4	95.9
S Korrelgrootte < 2 µm (Lutum)	% (m/m) ds	30.7	28.5
Metalen			
S Barium (Ba)	mg/kg ds	30	28
S Cadmium (Cd)	mg/kg ds	0.27	<0.20
S Kobalt (Co)	mg/kg ds	5.7	9.0
S Koper (Cu)	mg/kg ds	9.7	8.3
S Kwik (Hg)	mg/kg ds	0.10	<0.050
S Molybdeen (Mo)	mg/kg ds	<1.5	<1.5
S Nikkel (Ni)	mg/kg ds	19	25
S Lood (Pb)	mg/kg ds	26	15
S Zink (Zn)	mg/kg ds	66	52
Minerale olie			
Minerale olie (C10-C12)	mg/kg ds	12	5.1
Minerale olie (C12-C16)	mg/kg ds	<5.0	<5.0
Minerale olie (C16-C21)	mg/kg ds	<5.0	<5.0
Minerale olie (C21-C30)	mg/kg ds	<11	<11
Minerale olie (C30-C35)	mg/kg ds	<5.0	<5.0
Minerale olie (C35-C40)	mg/kg ds	<6.0	<6.0
S Minerale olie totaal (C10-C40)	mg/kg ds	<35	<35
Polychloorbifenylen, PCB			
S PCB 28	mg/kg ds	<0.0010	<0.0010
S PCB 52	mg/kg ds	<0.0010	<0.0010
S PCB 101	mg/kg ds	<0.0010	<0.0010
S PCB 118	mg/kg ds	<0.0010	<0.0010

Nr. Monsteromschrijving

1	70901 (0-20) 70902 (0-20) 70903 (0-20) 70904 (0-20) 70905 (0-20) 70906 (0-20)
2	70901 (20-60) 70901 (60-100) 70901 (100-150) 70902 (20-50) 70902 (50-100) 70902 (100-140)

Analytico-nr.

7975423

7975424

Q: door RvA geaccrediteerde verrichting

A: AP04 erkende verrichting

S: AS 3000 erkende verrichting

Dit certificaat mag uitsluitend in zijn geheel worden gereproduceerd.

Eurofins Analytico B.V.

Gildeweg 44-46
3771 NB Barneveld
P.O. Box 459
3770 AL Barneveld NL

Tel. +31 (0)34 242 63 00
Fax +31 (0)34 242 63 99
E-mail info-env@eurofins.nl
Site www.eurofins.nl

BNP Paribas S.A. 227 9245 25
VAT/BTW No. NL 8043.14.883.B01
KvK No. 09088623
IBAN: NL71BNP0227924525
BIC: BNPANL2A

Eurofins Analytico B.V. is ISO 14001: 2004 gecertificeerd door TÜV en erkend door het Vlaamse Gewest (OVAM en Dep. LNE), het Brusselse Gewest (BIM), het Waalse Gewest (DGRNE-OWD) en door de overheden van Frankrijk en Luxemburg (MEV).



TESTEN
RvA LO10

Analysecertificaat

Uw project/verslagnummer	709	Certificaatnummer/Versie	2014016181/1
Uw projectnaam		Startdatum	13-02-2014
Uw ordernummer	B02032.000377	Rapportagedatum	20-02-2014/07:59
Datum monstername	11-02-2014	Bijlage	A, B, C
Monsternemer	Jan Uitham	Pagina	2/2
Monstermatrix	Grond; Grond (AS3000)		
Projectcode	2794 - Arcadis - TenneT Noord-West 380 kV		

Analyse	Eenheid	1	2
S PCB 138	mg/kg ds	<0.0010	<0.0010
S PCB 153	mg/kg ds	<0.0010	<0.0010
S PCB 180	mg/kg ds	<0.0010	<0.0010
S PCB (som 7) (factor 0,7)	mg/kg ds	0.0049 ¹⁾	0.0049 ¹⁾
Polycyclische Aromatische Koolwaterstoffen, PAK			
S Naftaleen	mg/kg ds	<0.050	<0.050
S Fenanthreen	mg/kg ds	0.14	<0.050
S Anthraceen	mg/kg ds	<0.050	<0.050
S Fluorantheen	mg/kg ds	0.22	<0.050
S Benzo(a)anthraceen	mg/kg ds	0.10	<0.050
S Chryseen	mg/kg ds	0.13	<0.050
S Benzo(k)fluorantheen	mg/kg ds	0.059	<0.050
S Benzo(a)pyreen	mg/kg ds	0.073	<0.050
S Benzo(ghi)peryleen	mg/kg ds	0.090	<0.050
S Indeno(123-cd)pyreen	mg/kg ds	0.10	<0.050
S PAK VROM (10) (factor 0,7)	mg/kg ds	0.99	0.35 ¹⁾

Nr. Monsteromschrijving

1	70901 (0-20) 70902 (0-20) 70903 (0-20) 70904 (0-20) 70905 (0-20) 70906 (0-20)
2	70901 (20-60) 70901 (60-100) 70901 (100-150) 70902 (20-50) 70902 (50-100) 70902 (100-140)

Analytico-nr.

7975423

7975424

Eurofins Analytico B.V.



Q: door RvA geaccrediteerde verrichting

A: AP04 erkende verrichting

S: AS 3000 erkende verrichting

Dit certificaat mag uitsluitend in zijn geheel worden gereproduceerd.

Akkoord
Pr.coörd.

VA

Gildeweg 44-46
3771 NB Barneveld
P.O. Box 459
3770 AL Barneveld NL

Tel. +31 (0)34 242 63 00
Fax +31 (0)34 242 63 99
E-mail info-env@eurofins.nl
Site www.eurofins.nl

BNP Paribas S.A. 227 9245 25
VAT/BTW No. NL 8043.14.883.B01
KvK No. 09088623
IBAN: NL71BNP0227924525
BIC: BNPANL2A

Eurofins Analytico B.V. is ISO 14001: 2004 gecertificeerd door TÜV en erkend door het Vlaamse Gewest (OVAM en Dep. LNE), het Brusselse Gewest (BIM), het Waalse Gewest (DGRNE-OWD) en door de overheden van Frankrijk en Luxemburg (MEV).



Bijlage (A) met deelmonsterinformatie behorende bij analysecertificaat 2014016181/1

Pagina 1/1

Analytico-nr.	Boornr	Omschrijving	Van	Tot	Barcode	Monsteromschrijving
7975423	70903	1	0	20	0531475788	70901 (0-20) 70902 (0-20) 70903 (0-20)
7975423	70904	1	0	20	0531475791	
7975423	70901	1	0	20	0531475782	
7975423	70902	1	0	20	0531475787	
7975423	70905	1	0	20	0531475796	
7975423	70906	1	0	20	0531475794	
7975424	70901	2	20	60	0531475783	70901 (20-60) 70901 (60-100) 70901 (100-150)
7975424	70902	2	20	50	0531475790	
7975424	70901	3	60	100	0531475784	
7975424	70902	3	50	100	0531475786	
7975424	70901	4	100	150	0531475785	
7975424	70902	4	100	140	0531475789	



Eurofins Analytico B.V.

Gildeweg 44-46
 3771 NB Barneveld
 P.O. Box 459
 3770 AL Barneveld NL
 Tel. +31 (0)34 242 63 00
 Fax +31 (0)34 242 63 99
 E-mail info-env@eurofins.nl
 Site www.eurofins.nl

BNP Paribas S.A. 227 9245 25
 VAT/BTW No. NL 8043.14.883.B01
 KvK No. 09088623
 IBAN: NL71BNPA0227924525
 BIC: BNPANL2A

Eurofins Analytico B.V. is ISO 14001: 2004 gecertificeerd door TÜV en erkend door het Vlaamse Gewest (OVAM en Dep. LNE), het Brusselse Gewest (BIM), het Waalse Gewest (DGRNE-OWD) en door de overheden van Frankrijk en Luxemburg (MEV).

Bijlage (B) met opmerkingen behorende bij analysecertificaat 2014016181/1

Pagina 1/1

Opmerking 1)De toetswaarde van de som is gelijk aan de sommatie van $0,7 \cdot RG$ **Eurofins Analytico B.V.**

Gildeweg 44-46 Tel. +31 (0)34 242 63 00
3771 NB Barneveld Fax +31 (0)34 242 63 99
P.O. Box 459 E-mail info-env@eurofins.nl
3770 AL Barneveld NL Site www.eurofins.nl

BNP Paribas S.A. 227 9245 25
VAT/BTW No. NL 8043.14.883.B01
KvK No. 09088623
IBAN: NL71BNPA0227924525
BIC: BNPANL2A

Eurofins Analytico B.V. is ISO 14001: 2004 gecertificeerd door TÜV en erkend door het Vlaamse Gewest (OVAM en Dep. LNE), het Brusselse Gewest (BIM), het Waalse Gewest (DGRNE-OWD) en door de overheden van Frankrijk en Luxemburg (MEV).

Bijlage (C) met methodeverwijzingen behorende bij analysecertificaat 2014016181/1

Pagina 1/1

Analyse	Methode	Techniek	Referentiemethode
Cryogeen malen AS3000	W0106	Voorbehandeling	Cf. AS3000
Droge Stof	W0104	Gravimetrie	Cf. pb 3010-2 en Gw. NEN-ISO 11465
Organische stof (gloeirest)	W0109	Gravimetrie	Cf. pb 3010-3 en cf. NEN 5754
Lutum (fractie < 2 □m)	W0171	Sedimentatie	Cf. pb 3010-4 en cf. NEN 5753
Barium (Ba)	W0423	ICP-MS	Cf. pb 3010-5 en cf. NEN-EN-ISO 17294-2
Cadmium (Cd)	W0423	ICP-MS	Cf. pb 3010-5 en cf. NEN-EN-ISO 17294-2
Kobalt (Co)	W0423	ICP-MS	Cf. pb 3010-5 en cf. NEN-EN-ISO 17294-2
Koper (Cu)	W0423	ICP-MS	Cf. pb 3010-5 en cf. NEN-EN-ISO 17294-2
Kwik (Hg)	W0423	ICP-MS	Cf. pb 3010-5 en cf. NEN-EN-ISO 17294-2
Molybdeen (Mo)	W0423	ICP-MS	Cf. pb 3010-5 en cf. NEN-EN-ISO 17294-2
Nikkel (Ni)	W0423	ICP-MS	Cf. pb 3010-5 en cf. NEN-EN-ISO 17294-2
Lood (Pb)	W0423	ICP-MS	Cf. pb 3010-5 en cf. NEN-EN-ISO 17294-2
Zink (Zn)	W0423	ICP-MS	Cf. pb 3010-5 en cf. NEN-EN-ISO 17294-2
Minerale Olie (GC) (C10 - C40)	W0202	GC-FID	Cf. pb 3010-7 en cf. NEN 6978
PCB (7)	W0271	GC-MS	Cf. pb 3010-8 en gw. NEN 6980
PAK (10 VROM)	W0271	GC-MS	Cf. pb. 3010-6 en gw. NEN-ISO 18287
PAK som AS3000/AP04	W0271	GC-MS	Cf. pb. 3010-6 en gw. NEN-ISO 18287

Eurofins Analytico B.V.

Gildeweg 44-46
3771 NB Barneveld
P.O. Box 459
3770 AL Barneveld NL

Tel. +31 (0)34 242 63 00
Fax +31 (0)34 242 63 99
E-mail info-env@eurofins.nl
Site www.eurofins.nl

BNP Paribas S.A. 227 9245 25
VAT/BTW No. NL 8043.14.883.B01
KvK No. 09088623
IBAN: NL71BNPA0227924525
BIC: BNPANL2A

Eurofins Analytico B.V. is ISO 14001: 2004 gecertificeerd door TÜV en erkend door het Vlaamse Gewest (OVAM en Dep. LNE), het Brusselse Gewest (BIM), het Waalse Gewest (DGRNE-OWD) en door de overheden van Frankrijk en Luxemburg (MEV).



ARCADIS Regio B.V.
T.a.v. Mw. M. de Lange
Postbus 63
9400 AB ASSEN

Analyscertificaat

Datum: 06-03-2014

Hierbij ontvangt u de resultaten van het navolgende laboratoriumonderzoek.

Certificaatnummer/Versie	2014022717/1
Uw project/verslagnummer	709
Uw projectnaam	
Uw ordernummer	B02032.000377
Monster(s) ontvangen	28-02-2014

Dit certificaat mag uitsluitend in zijn geheel worden gereproduceerd.

De grondmonsters worden tot 6 weken na datum ontvangst bewaard en watermonsters tot 2 weken na datum ontvangst. Zonder tegenbericht worden de monsters nadien afgevoerd.

Indien de monsters langer bewaard dienen te blijven verzoeken wij U dit exemplaar uiterlijk 1 week voor afloop van de standaardbewaarperiode ondertekend aan ons te retourneren. Voor de kosten van het langer bewaren van monsters verwijzen wij naar de prijslijst.

Bewaren tot:

Datum:

Naam:

Handtekening:

Wij vertrouwen erop uw opdracht hiermee naar verwachting te hebben uitgevoerd, mocht U naar aanleiding van dit analysecertificaat nog vragen hebben verzoeken wij U contact op te nemen met de afdeling Verkoop en Advies.

Met vriendelijke groet,

Eurofins Analytico B.V.



Ing. A. Veldhuizen
Technical Manager

Eurofins Analytico B.V.

Gildeweg 44-46
3771 NB Barneveld
P.O. Box 459
3770 AL Barneveld NL

Tel. +31 (0)34 242 63 00
Fax +31 (0)34 242 63 99
E-mail info-env@eurofins.nl
Site www.eurofins.nl

BNP Paribas S.A. 227 9245 25
VAT/BTW No. NL 8043.14.883.B01
KvK No. 09088623
IBAN: NL71BNPA0227924525
BIC: BNPANL2A

Eurofins Analytico B.V. is ISO 14001: 2004 gecertificeerd door TÜV en erkend door het Vlaamse Gewest (OVAM en Dep. LNE), het Brusselse Gewest (BIM), het Waalse Gewest (DGRNE-OWD) en door de overheden van Frankrijk en Luxemburg (MEV).

Analysecertificaat

Uw project/verslagnummer	709	Certificaatnummer/Versie	2014022717/1
Uw projectnaam		Startdatum	28-02-2014
Uw ordernummer	B02032.000377	Rapportagedatum	06-03-2014/10:42
		Bijlage	A, B, C
Monsternemer	Marcel la Crois	Pagina	1/2
Monstermatrix	Water; Water (AS3000)		
Projectcode	2794 - Arcadis - TenneT Noord-West 380 kV		

Analyse	Eenheid	1
Metalen		
S Barium (Ba)	µg/L	230
S Cadmium (Cd)	µg/L	<0.20
S Kobalt (Co)	µg/L	2.8
S Koper (Cu)	µg/L	4.2
S Kwik (Hg)	µg/L	<0.050
S Molybdeen (Mo)	µg/L	2.7
S Nikkel (Ni)	µg/L	10
S Lood (Pb)	µg/L	<2.0
S Zink (Zn)	µg/L	68
Vluchtige Aromatische Koolwaterstoffen		
S Benzeen	µg/L	<0.20
S Toluene	µg/L	<0.20
S Ethylbenzeen	µg/L	<0.20
S o-Xyleen	µg/L	<0.10
S m, p-Xyleen	µg/L	<0.20
S Xylenen (som) factor 0,7	µg/L	0.21 ¹⁾
BTEX (som)	µg/L	<0.90
S Naftaleen	µg/L	<0.020
S Styreen	µg/L	<0.20
Vluchtige organische halogeenkoolwaterstoffen		
S Dichloormethaan	µg/L	<0.20
S Trichloormethaan	µg/L	<0.20
S Tetrachloormethaan	µg/L	<0.10
S Trichlooretheen	µg/L	<0.20
S Tetrachlooretheen	µg/L	<0.10
S 1,1-Dichloorethaan	µg/L	<0.20
S 1,2-Dichloorethaan	µg/L	<0.20
S 1,1,1-Trichloorethaan	µg/L	<0.10
S 1,1,2-Trichloorethaan	µg/L	<0.10
S cis 1,2-Dichlooretheen	µg/L	<0.10

Nr. Monsteromschrijving

1 70901 (190-290)

Datum monstername Analytico-nr.

27-Feb-2014

7996231

Q: door RvA geaccrediteerde verrichting

A: AP04 erkende verrichting

S: AS 3000 erkende verrichting

Dit certificaat mag uitsluitend in zijn geheel worden gereproduceerd.

Eurofins Analytico B.V.

Gildeweg 44-46
 3771 NB Barneveld
 P.O. Box 459
 3770 AL Barneveld NL

Tel. +31 (0)34 242 63 00
 Fax +31 (0)34 242 63 99
 E-mail info-env@eurofins.nl
 Site www.eurofins.nl

BNP Paribas S.A. 227 9245 25
 VAT/BTW No. NL 8043.14.883.B01
 KvK No. 09088623
 IBAN: NL71BNPA0227924525
 BIC: BNPANL2A

Eurofins Analytico B.V. is ISO 14001: 2004 gecertificeerd door TÜV en erkend door het Vlaamse Gewest (OVAM en Dep. LNE), het Brusselse Gewest (BIM), het Waalse Gewest (DGRNE-OWD) en door de overheden van Frankrijk en Luxemburg (MEV).



Analysecertificaat

Uw project/verslagnummer	709	Certificaatnummer/Versie	2014022717/1
Uw projectnaam		Startdatum	28-02-2014
Uw ordernummer	B02032.000377	Rapportagedatum	06-03-2014/10:42
		Bijlage	A, B, C
Monsternemer	Marcel la Crois	Pagina	2/2
Monstermatrix	Water; Water (AS3000)		
Projectcode	2794 - Arcadis - TenneT Noord-West 380 kV		

Analyse	Eenheid	1
S trans 1,2-Dichlooretheen	µg/L	<0.10
CKW (som)	µg/L	<1.6
S Tribroommethaan	µg/L	<0.20
S Vinylchloride	µg/L	<0.10
S 1,1-Dichlooretheen	µg/L	<0.10
S 1,2-Dichloorethenen (Som) factor 0,7	µg/L	0.14 ¹⁾
S 1,1-Dichloorpropaan	µg/L	<0.20
S 1,2-Dichloorpropaan	µg/L	<0.20
S 1,3-Dichloorpropaan	µg/L	<0.20
S Dichloorpropanen som factor 0.7	µg/L	0.42
Minerale olie		
Minerale olie (C10-C12)	µg/L	<4.0
Minerale olie (C12-C16)	µg/L	<7.0
Minerale olie (C16-C21)	µg/L	<8.0
Minerale olie (C21-C30)	µg/L	<15
Minerale olie (C30-C35)	µg/L	<8.0
Minerale olie (C35-C40)	µg/L	<8.0
S Minerale olie totaal (C10-C40)	µg/L	<50

Nr. Monsteromschrijving

1 70901 (190-290)

Datum monstername Analytico-nr.

27-Feb-2014

7996231

Eurofins Analytico B.V.



Q: door RvA geaccrediteerde verrichting

A: AP04 erkende verrichting

S: AS 3000 erkende verrichting

Dit certificaat mag uitsluitend in zijn geheel worden gereproduceerd.

**Akkoord
Pr.coörd.**



Gildeweg 44-46
3771 NB Barneveld
P.O. Box 459
3770 AL Barneveld NL
Tel. +31 (0)34 242 63 00
Fax +31 (0)34 242 63 99
E-mail info-env@eurofins.nl
Site www.eurofins.nl

BNP Paribas S.A. 227 9245 25
VAT/BTW No. NL 8043.14.883.B01
KvK No. 09088623
IBAN: NL71BNPA0227924525
BIC: BNPANL2A

Eurofins Analytico B.V. is ISO 14001: 2004 gecertificeerd door TÜV en erkend door het Vlaamse Gewest (OVAM en Dep. LNE), het Brusselse Gewest (BIM), het Waalse Gewest (DGRNE-OWD) en door de overheden van Frankrijk en Luxemburg (MEV).

Bijlage (A) met deelmonsterinformatie behorende bij analysecertificaat 2014022717/1

Pagina 1/1

Analytico-nr.	Boornr	Omschrijving	Van	Tot	Barcode	Monsteromschrijving
7996231	70901	1	190	290	0691402258	70901 (190-290)
7996231	70901	2	190	290	0800318910	



Eurofins Analytico B.V.

Gildeweg 44-46
3771 NB Barneveld
P.O. Box 459
3770 AL Barneveld NL

Tel. +31 (0)34 242 63 00
Fax +31 (0)34 242 63 99
E-mail info-env@eurofins.nl
Site www.eurofins.nl

BNP Paribas S.A. 227 9245 25
VRT/BTW No. NL 8043.14.883.B01
KvK No. 09088623
IBAN: NL71BNPA0227924525
BIC: BNPANL2A

Eurofins Analytico B.V. is ISO 14001: 2004 gecertificeerd door TÜV en erkend door het Vlaamse Gewest (OVAM en Dep. LNE), het Brusselse Gewest (BIM), het Waalse Gewest (DGRNE-OWD) en door de overheden van Frankrijk en Luxemburg (MEV).

Bijlage (B) met opmerkingen behorende bij analysecertificaat 2014022717/1

Pagina 1/1

Opmerking 1)De toetswaarde van de som is gelijk aan de sommatie van $0,7 \cdot RG$ **Eurofins Analytico B.V.**

Gildeweg 44-46 Tel. +31 (0)34 242 63 00
3771 NB Barneveld Fax +31 (0)34 242 63 99
P.O. Box 459 E-mail info-env@eurofins.nl
3770 AL Barneveld NL Site www.eurofins.nl

BNP Paribas S.A. 227 9245 25
VAT/BTW No. NL 8043.14.883.B01
KvK No. 09088623
IBAN: NL71BNPA0227924525
BIC: BNPANL2A

Eurofins Analytico B.V. is ISO 14001: 2004 gecertificeerd door TÜV en erkend door het Vlaamse Gewest (OVAM en Dep. LNE), het Brusselse Gewest (BIM), het Waalse Gewest (DGRNE-OWD) en door de overheden van Frankrijk en Luxemburg (MEV).

Bijlage (C) met methodeverwijzingen behorende bij analysecertificaat 2014022717/1

Pagina 1/1

Analyse	Methode	Techniek	Referentiemethode
Xylenen som AS3000	W0254	HS-GC-MS	Cf. pb 3130-1
Aromaten (BTEXN)	W0254	HS-GC-MS	Cf. pb 3130-1
Barium (Ba)	W0421	ICP-MS	Cf. pb 3110-3 en cf. NEN-EN-ISO 17294-2
Cadmium (Cd)	W0421	ICP-MS	Cf. pb 3110-3 en cf. NEN-EN-ISO 17294-2
Cobalt (Co)	W0421	ICP-MS	Cf. pb 3110-3 en cf. NEN-EN-ISO 17294-2
Koper (Cu)	W0421	ICP-MS	Cf. pb 3110-3 en cf. NEN-EN-ISO 17294-2
Kwik (Hg)	W0421	ICP-MS	Cf. pb 3110-3 en cf. NEN-EN-ISO 17294-2
Molybdeen (Mo)	W0421	ICP-MS	Cf. pb 3110-3 en cf. NEN-EN-ISO 17294-2
Nikkel (Ni)	W0421	ICP-MS	Cf. pb 3110-3 en cf. NEN-EN-ISO 17294-2
Lood (Pb)	W0421	ICP-MS	Cf. pb 3110-3 en cf. NEN-EN-ISO 17294-2
Zink (Zn)	W0421	ICP-MS	Cf. pb 3110-3 en cf. NEN-EN-ISO 17294-2
Styreen	W0254	HS-GC-MS	Cf. pb 3130-1
VOC(11)	W0254	HS-GC-MS	Cf. pb 3130-1
Tribroommethaan (Bromoform)	W0254	HS-GC-MS	Cf. pb 3130-1
Vinylchloride	W0254	HS-GC-MS	Cf. pb 3130-1
1,1-Dichlooretheen	W0254	HS-GC-MS	Cf. pb 3130-1
DiChEtheen som AS3000	W0254	HS-GC-MS	Cf. pb 3130-1
1,1-Dichloorpropaan	W0254	HS-GC-MS	Cf. pb 3130-1
1,2-Dichloorpropaan	W0254	HS-GC-MS	Cf. pb 3130-1
1,3-Dichloorpropaan	W0254	HS-GC-MS	Cf. pb 3130-1
DiChlprop. som AS300	W0254	HS-GC-MS	Cf. pb 3130-2 en gw. NEN EN ISO 15680
Minerale olie (GC) (C10 - C40)	W0215	LVI-GC-FID	Cf. pb 3110-5

Eurofins Analytico B.V.

Gildeweg 44-46
3771 NB Barneveld
P.O. Box 459
3770 AL Barneveld NL

Tel. +31 (0)34 242 63 00
Fax +31 (0)34 242 63 99
E-mail info-env@eurofins.nl
Site www.eurofins.nl

BNP Paribas S.A. 227 9245 25
VAT/BTW No. NL 8043.14.883.B01
KvK No. 09088623
IBAN: NL71BNP0227924525
BIC: BNPANL2A

Eurofins Analytico B.V. is ISO 14001: 2004 gecertificeerd door TÜV en erkend door het Vlaamse Gewest (OVAM en Dep. LNE), het Brusselse Gewest (BIM), het Waalse Gewest (DGRNE-OWD) en door de overheden van Frankrijk en Luxemburg (MEV).

Tabel 1: Aangetoonde gehalten in grond met beoordeling conform de Wet Bodembescherming

Toetsmonster		MMbg01			MMog01		
Humus (% ds)		6,5			2,1		
Lutum (% ds)		31			29		
Datum van toetsing		20-3-2014			20-3-2014		
Monsterconclusie		Voldoet aan Achtergrondwaarde			Voldoet aan Achtergrondwaarde		
Monstermelding 1							
Monstermelding 2							
Monstermelding 3							
		Meetw	GSSD	Index	Meetw	GSSD	Index
METALEN							
Kobalt [Co]	mg/kg ds	5,7	4,8	-0,06	9	8	-0,04
Nikkel [Ni]	mg/kg ds	19	16	-0,29	25	23	-0,18
Koper [Cu]	mg/kg ds	9,7	9,4	-0,2	8,3	9,0	-0,21
Zink [Zn]	mg/kg ds	66	61	-0,14	52	53	-0,15
Molybdeen [Mo]	mg/kg ds	<1,5	<1,1	-0	<1,5	<1,1	-0
Cadmium [Cd]	mg/kg ds	0,27	0,28	-0,03	<0,2	<0,2	-0,03
Barium [Ba]	mg/kg ds	30	25 ⁽⁶⁾		28	25 ⁽⁶⁾	
Kwik [Hg]	mg/kg ds	0,1	0,1	-0	<0,05	<0,04	-0
Lood [Pb]	mg/kg ds	26	25	-0,05	15	16	-0,07
PAK							
Pak-totaal (10 van VROM) (0.7 factio)	mg/kg ds	0,99			<0,35		
Naftaleen	mg/kg ds	<0,05	<0,04		<0,05	<0,04	
Anthraceen	mg/kg ds	<0,05	<0,04		<0,05	<0,04	
Fenantheen	mg/kg ds	0,14	0,14		<0,05	<0,04	
Fluorantheen	mg/kg ds	0,22	0,22		<0,05	<0,04	
Chryseen	mg/kg ds	0,13	0,13		<0,05	<0,04	
Benzo(a)anthraceen	mg/kg ds	0,1	0,1		<0,05	<0,04	
Benzo(a)pyreen	mg/kg ds	0,073	0,073		<0,05	<0,04	
Benzo(k)fluorantheen	mg/kg ds	0,059	0,059		<0,05	<0,04	
Indeno-(1,2,3-c,d)pyreen	mg/kg ds	0,1	0,1		<0,05	<0,04	
Benzo(g,h,i)peryleen	mg/kg ds	0,09	0,09		<0,05	<0,04	
PAK 10 VROM	mg/kg ds		0,98	-0,01		<0,35	-0,03
GECHLOREERDE KOOLWATERSTOFFEN							
PCB (7) (som, 0.7 factor)	mg/kg ds	<0,0049			<0,0049		
PCB 28	mg/kg ds	<0,001	<0,001		<0,001	<0,003	
PCB 52	mg/kg ds	<0,001	<0,001		<0,001	<0,003	
PCB 101	mg/kg ds	<0,001	<0,001		<0,001	<0,003	
PCB 118	mg/kg ds	<0,001	<0,001		<0,001	<0,003	
PCB 138	mg/kg ds	<0,001	<0,001		<0,001	<0,003	
PCB 153	mg/kg ds	<0,001	<0,001		<0,001	<0,003	
PCB 180	mg/kg ds	<0,001	<0,001		<0,001	<0,003	
PCB (som 7)	mg/kg ds		<0,0075	-0,01		<0,023	0
OVERIGE (ORGANISCHE) VERBINDINGEN							
Minerale olie C10 - C12	mg/kg ds	12	18 ⁽⁶⁾		5,1	24,3 ⁽⁶⁾	
Minerale olie C10 - C40	mg/kg ds	<35	<38	-0,03	<35	<117	-0,02
Minerale olie C12 - C16	mg/kg ds	<5	5 ⁽⁶⁾		<5	17 ⁽⁶⁾	
Minerale olie C16 - C21	mg/kg ds	<5	5 ⁽⁶⁾		<5	17 ⁽⁶⁾	
Minerale olie C21 - C30	mg/kg ds	<11	12 ⁽⁶⁾		<11	37 ⁽⁶⁾	
Minerale olie C30 - C35	mg/kg ds	<5	5 ⁽⁶⁾		<5	17 ⁽⁶⁾	
Minerale olie C35 - C40	mg/kg ds	<6	6 ⁽⁶⁾		<6	20 ⁽⁶⁾	
OVERIG							
Gloeirest	% (m/m) ds	91,4			95,9		
Droge stof	% m/m	71,7	71,7 ⁽⁶⁾		68,3	68,3 ⁽⁶⁾	

----- : Geen toetsnorm aanwezig

<	: kleiner dan de detectielimiet
8,88	: <= Achtergrondwaarde
8,88	: <= Interventiewaarde
8,88	: > Interventiewaarde
6	: Heeft geen normwaarde
#	: verhoogde rapportagegrens
GSSD	: Gestandaardiseerde meetwaarde
Index	: (GSSD - AW) / (I - AW)

Tabel 2: Normwaarden conform de Wet Bodembescherming

		AW	I
METALEN			
Cadmium [Cd]	mg/kg ds	0,6	13
Kobalt [Co]	mg/kg ds	15	190
Koper [Cu]	mg/kg ds	40	190
Kwik [Hg]	mg/kg ds	0,15	36
Lood [Pb]	mg/kg ds	50	530
Molybdeen [Mo]	mg/kg ds	1,5	190
Nikkel [Ni]	mg/kg ds	35	100
Zink [Zn]	mg/kg ds	140	720
PAK			
PAK 10 VROM	mg/kg ds	1,5	40
GECHLOREERDE KOOLWATERSTOFFEN			
PCB (som 7)	mg/kg ds	0,02	1
OVERIGE (ORGANISCHE) VERBINDINGEN			
Minerale olie C10 - C40	mg/kg ds	190	5000

Tabel 3: Aangetroffen gehalten in grondwater met beoordeling conform de Wet Bodembescherming

Watermonster		70901-1-1		
Datum		27-2-2014		
Filterdiepte (m -mv)		1,55 - 2,55		
Datum van toetsing		20-3-2014		
Monsterconclusie		Overschrijding Streefwaarde		
Monstermelding 1				
Monstermelding 2				
Monstermelding 3				
		Meetw	GSSD	Index
METALEN				
Kobalt [Co]	µg/l	2,8	2,8	-0,22
Nikkel [Ni]	µg/l	10	10	-0,08
Koper [Cu]	µg/l	4,2	4,2	-0,18
Zink [Zn]	µg/l	68	68	0
Molybdeen [Mo]	µg/l	2,7	2,7	-0,01
Cadmium [Cd]	µg/l	<0,2	<0,1	-0,05
Barium [Ba]	µg/l	230	230	0,31
Kwik [Hg]	µg/l	<0,05	<0,04	-0,04
Lood [Pb]	µg/l	<2	<1	-0,23
AROMATISCHE VERBINDINGEN				
BTEX (som)	µg/l	<0,9	0,6 ⁽⁶⁾	
Xylenen (som, 0.7 factor)	µg/l	<0,21		
Benzeen	µg/l	<0,2	<0,1	-0
Ethylbenzeen	µg/l	<0,2	<0,1	-0,03
Tolueen	µg/l	<0,2	<0,1	-0,01
Xylenen (som)	µg/l		<0,21	0
meta-/para-Xyleen (som)	µg/l	<0,2	<0,1	
ortho-Xyleen	µg/l	<0,1	<0,1	
Styreen (Vinylbenzeen)	µg/l	<0,2	<0,1	-0,02
Som 16 Aromatische oplosmiddelen	µg/l		<0,77 ^(2,14)	
PAK				
Naftaleen	µg/l	<0,02	<0,01	0
PAK 10 VROM	-		<0,00020 ⁽¹¹⁾	
GECHLOREERDE KOOLWATERSTOFFEN				
1,3-Dichloorpropan	µg/l	<0,2	<0,1	
1,1-Dichloorpropan	µg/l	<0,2	<0,1	
1,2-Dichloorethenen (som, 0.7 facto)	µg/l	<0,14		
Dichloorpropanen (0,7 som, 1,1+1,2+)	µg/l	0,42		
Tribroommethaan (bromofom)	µg/l	<0,2	<0,1 ⁽¹⁴⁾	
Tetrachloormethaan (Tetra)	µg/l	<0,1	<0,1	0,01
1,1-Dichloorethaan	µg/l	<0,2	<0,1	-0,01
1,2-Dichloorethaan	µg/l	<0,2	<0,1	-0,02
1,2-Dichloorpropan	µg/l	<0,2	<0,1	
1,1,1-Trichloorethaan	µg/l	<0,1	<0,1	0
1,1,2-Trichloorethaan	µg/l	<0,1	<0,1	0
Trichlooretheen (Tri)	µg/l	<0,2	<0,1	-0,05
Tetrachlooretheen (Per)	µg/l	<0,1	<0,1	0
Vinylchloride	µg/l	<0,1	<0,1	0,02
CKW (som)	µg/l	<1,6		
Dichloorpropan	µg/l		<0,42	-0
cis + trans-1,2-Dichlooretheen	µg/l		<0,14	0,01
1,1-Dichlooretheen	µg/l	<0,1	<0,1	0,01
cis-1,2-Dichlooretheen	µg/l	<0,1	<0,1	
trans-1,2-Dichlooretheen	µg/l	<0,1	<0,1	

Watermonster		70901-1-1		
Datum		27-2-2014		
Filterdiepte (m -mv)		1,55 - 2,55		
Datum van toetsing		20-3-2014		
Monsterconclusie		Overschrijding Streefwaarde		
Dichloormethaan	µg/l	<0,2	<0,1	0
Trichloormethaan (Chloroform)	µg/l	<0,2	<0,1	-0,01
OVERIGE (ORGANISCHE) VERBINDINGEN				
Minerale olie C10 - C12	µg/l	<4	3 ⁽⁶⁾	
Minerale olie C10 - C40	µg/l	<50	<35	-0,03
Minerale olie C12 - C16	µg/l	<7	5 ⁽⁶⁾	
Minerale olie C16 - C21	µg/l	<8	6 ⁽⁶⁾	
Minerale olie C21 - C30	µg/l	<15	11 ⁽⁶⁾	
Minerale olie C30 - C35	µg/l	<8	6 ⁽⁶⁾	
Minerale olie C35 - C40	µg/l	<8	6 ⁽⁶⁾	

-----	: Geen toetsnorm aanwezig
<	: kleiner dan de detectielimiet
8,88	: <= Streefwaarde
8,88	: > Streefwaarde
8,88	: > Interventiewaarde
11	: Enkele parameters ontbreken in de berekening van de somfractie
14	: Streefwaarde ontbreekt zorgplicht van toepassing
2	: Enkele parameters ontbreken in de som
6	: Heeft geen normwaarde
#	: verhoogde rapportagegrens
GSSD	: Gestandaardiseerde meetwaarde
Index	: (GSSD - S) / (I - S)

Tabel 4: Normwaarden conform de Wet Bodembescherming

		S	S Diep	Indicatief	I
METALEN					
Barium [Ba]	µg/l	50	200		625
Cadmium [Cd]	µg/l	0,4	0,06		6
Kobalt [Co]	µg/l	20	0,7		100
Koper [Cu]	µg/l	15	1,3		75
Kwik [Hg]	µg/l	0,05	0,01		0,3
Lood [Pb]	µg/l	15	1,7		75
Molybdeen [Mo]	µg/l	5	3,6		300
Nikkel [Ni]	µg/l	15	2,1		75
Zink [Zn]	µg/l	65	24		800
AROMATISCHE VERBINDINGEN					
Benzeen	µg/l	0,2			30
Ethylbenzeen	µg/l	4			150
Styreen (Vinylbenzeen)	µg/l	6			300
Tolueen	µg/l	7			1000
Xylenen (som)	µg/l	0,2			70
Som 16 Aromatische oplosmiddelen	µg/l			150	
PAK					
Naftaleen	µg/l	0,01			70
GECHLOREERDE KOOLWATERSTOFFEN					
1,1,1-Trichloorethaan	µg/l	0,01			300
1,1,2-Trichloorethaan	µg/l	0,01			130
1,1-Dichloorethaan	µg/l	7			900

		S	S Diep	Indicatief	I
1,2-Dichloorethaan	µg/l	7			400
Tetrachlooretheen (Per)	µg/l	0,01			40
Tetrachloormethaan (Tetra)	µg/l	0,01			10
Tribroommethaan (bromoform)	µg/l				630
Trichlooretheen (Tri)	µg/l	24			500
Vinylchloride	µg/l	0,01			5
1,1-Dichlooretheen	µg/l	0,01			10
Dichloormethaan	µg/l	0,01			1000
Dichloorpropaan	µg/l	0,8			80
Trichloormethaan (Chloroform)	µg/l	6			400
cis + trans-1,2-Dichlooretheen	µg/l	0,01			20
OVERIGE (ORGANISCHE) VERBINDINGEN					
Minerale olie C10 - C40	µg/l	50			600

Toetsing volgens: Toepassen in oppervlaktewater (Bbk)

Towabo 4.0.400

Datum toetsing: 20-03-2014

Meetpunt: 709001BS (10-20)

Datum monstername: 10-02-2014

Tijd monstername: 0:00:00

Beheerder: ONBEKEND

X-coördinaat: 0

Y-coördinaat: 0

Maaiveld t.o.v. NAP (m): 0

Compartiment: Bodem/Sediment

Laag boven (cm): 0

Laag onder (cm): 0

Gebruikte standaardisatiemethode: Bbk

Gebruikte grootheid voor standaardisatie:

-als org.stofgehalte : 15,60 %

-als lutumgehalte : 29,60 %

Parameter	hoe.	eenheid	gemeten gehalte	gestand. gehalte	oordeel	melding	% oversch.
<i>METALEN</i>							
cadmium	dg	mg/kg	0,300	0,252	<=AW		-
anorganisch kwik	dg	mg/kg	0,078	0,072	<=AW		-
koper	dg	mg/kg	14,000	11,966	<=AW		-
nikkel	dg	mg/kg	28,000	24,747	<=AW		-
lood	dg	mg/kg	28,000	25,000	<=AW		-
zink	dg	mg/kg	96,000	82,861	<=AW		-
cobalt	dg	mg/kg	8,200	7,173	<=AW		-
molybdeen	dg	mg/kg <	1,500	1,050	<=AW	*	-
<i>PAK</i>							
som PAK 10 (VROM)	dg	mg/kg	0,777	0,498	<=AW		-
<i>OVERIGE STOFFEN</i>							
minerale olie GC	dg	mg/kg <	100,000	44,872	<=AW		-
<i>PCB</i>							
PCB-28	dg	ug/kg <	1,000	0,449	<=AW	*	-
PCB-52	dg	ug/kg <	1,000	0,449	<=AW	*	-
PCB-101	dg	ug/kg <	1,000	0,449	<=AW	*	-
PCB-118	dg	ug/kg <	1,000	0,449	<=AW	*	-
PCB-138	dg	ug/kg <	1,000	0,449	<=AW	*	-
PCB-153	dg	ug/kg <	1,000	0,449	<=AW	*	-
PCB-180	dg	ug/kg <	1,000	0,449	<=AW	*	-
som PCB 7	dg	ug/kg <	7,000	3,141	<=AW	*	-

Aantal getoetste parameters: 18

Eindoordeel: Vrij toepasbaar

Meldingen:

* Indicatief toetsresultaat

Einde uitvoerverslag

Toetsing volgens: Verspreiden op aangrenzend perceel (Bbk) **Towabo 4.0.400**
Datum toetsing: 20-03-2014
Meetpunt: 709001BS (10-20)
Datum monstername: 10-02-2014 **Tijd monstername:** 0:00:00
Beheerder: ONBEKEND
X-coördinaat: 0 **Y-coördinaat:** 0
Maaiveld t.o.v. NAP (m): 0 **Compartiment:** Bodem/Sediment
Laag boven (cm): 0 **Laag onder (cm):** 0

Gebruikte standaardisatiemethode: PAF

Gebruikte grootheid voor standaardisatie:

-als org.stofgehalte : 15,60 %
 -als lutumgehalte : 29,60 %

Parameter	hoe.	eenheid	gemeten gehalte	gestand. gehalte	oordeel	melding	% oversch.
<i>METALEN</i>							
cadmium	dg	mg/kg	0,300	0,252	Ja		-
cadmium	PAF	%	0,300	0,000	.		-
anorganisch kwik	PAF	%	0,078	0,000	.		-
koper	PAF	%	14,000	0,000	.		-
nikkel	PAF	%	28,000	0,000	.		-
lood	PAF	%	28,000	0,000	.		-
zink	PAF	%	96,000	0,000	.		-
barium	PAF	%	41,000	0,000	.		-
cobalt	PAF	%	8,200	0,000	.		-
molybdeen	PAF	%	< 1,500	0,000	.		-
<i>PAK</i>							
naftaleen	PAF	%	0,060	0,002	.		-
anthraceen	PAF	%	< 0,050	0,000	.		-
fenantreen	PAF	%	0,067	0,002	.		-
fluorantheen	PAF	%	0,120	0,001	.		-
benz(a)anthraceen	PAF	%	0,079	0,000	.		-
chryseen	PAF	%	0,100	0,000	.		-
benzo(k)fluorantheen	PAF	%	0,053	0,000	.		-
benzo(a)pyreen	PAF	%	0,097	0,001	.		-
benzo(ghi)peryleen	PAF	%	0,099	0,000	.		-
indenopyreen	PAF	%	0,067	0,001	.		-
<i>OVERIGE STOFFEN</i>							
minerale olie GC	dg	mg/kg	< 100,000	44,872	Ja		-
<i>PCB</i>							
PCB-28	PAF	%	< 0,001	0,000	.		-
PCB-52	PAF	%	< 0,001	0,000	.		-
PCB-101	PAF	%	< 0,001	0,000	.		-
PCB-118	PAF	%	< 0,001	0,000	.		-
PCB-138	PAF	%	< 0,001	0,000	.		-
PCB-153	PAF	%	< 0,001	0,000	.		-
PCB-180	PAF	%	< 0,001	0,000	.		-
<i>MEERSOORTEN POTENTIEEL AANGETASTE FRACTIE (msPAF)</i>							
msPAF metalen	PAF	%	-	0,000	Ja		-
msPAF org.verbindingen	PAF	%	-	0,279	Ja		-

Aantal parameters: 27

Eindoordeel: Verspreidbaar

Meldingen:

Er ontbreken enkele parameters in de somparameter msPAFmet

Er ontbreken enkele parameters in de somparameter msPAForg

Het gemeten gehalte voor de berekening van PAF-waarden wordt weergegeven in de eenheid mg/kg en hoedanigheid dg

Einde uitvoerverslag

Toetsingskader

WET BODEMBESCHERMING

Toetsing van de analyseresultaten van grond- en grondwater heeft plaatsgevonden aan de hand van het toetsingskader zoals gedefinieerd in de bijlage 1 van de Circulaire bodemsanering van 1 juli 2013. Onderstaande toetswaarden worden gehanteerd om de mate van bodemverontreiniging weer te geven. De toetswaarden zijn gebaseerd op humaan-toxicologische en ecotoxicologische uitgangspunten (RIVM studies) en beleidsmatige overwegingen (NOBO rapport).

§ Interventiewaarden (I)

De interventiewaarden bodemsanering geven het concentratieniveau voor verontreinigingen in grond en grondwater aan waarboven ernstige vermindering of dreigende vermindering optreedt van de functionele eigenschappen die de bodem heeft voor mens, plant en dier. Bij gehalten boven de interventiewaarde is mogelijk sprake van (een geval van) ernstige verontreiniging en is er mogelijk een saneringsnoodzaak.

§ Streefwaarden grondwater (S)

De streefwaarden gelden als referentiewaarden en hebben betrekking op de in de natuur voorkomende achtergrondwaarden in het grondwater of op detectiegrenzen bij stoffen die niet in natuurlijk milieu voorkomen.

§ Achtergrondwaarden grond (AW2000)

De achtergrondwaarden gelden als referentiewaarden waar relatief onbelaste gebieden (natuur en landbouwgebieden) voor 95 % aan voldoen. Grond die aan de AW2000 voldoet is blijvend geschikt voor alle bodemfuncties (waaronder moestuin, natuur en landbouw).

§ Tussenwaarde ($\frac{1}{2}$ (AW2000+I)) resp. ($\frac{1}{2}$ (S+I))

De tussenwaarde is een grens die aan geeft dat er een nader onderzoek noodzakelijk is.

De gemeten gehalten voor grond zijn voor het lutum en organische stof percentage gecorrigeerd naar de standaardbodem met 25% lutum en 10% organische stof. Hierna is getoetst aan de hierboven genoemde toetswaarden.

BESLUIT BODEMKWALITEIT

Op toepassing van grond en baggerspecie (op of in de landbodem en in oppervlaktewater en verspreiding van baggerspecie in oppervlaktewater) is het Besluit bodemkwaliteit van toepassing. Daarin kunnen lokale (water)bodembeheerders kiezen tussen generiek en gebiedspecifiek beleid of het overgangsbeleid.

Gebiedspecifiek beleid

Met het gebiedspecifiek beleid kunnen lokale landbodem en waterkwaliteitsbeheerders zelf bodemkwaliteitsnormen vaststellen. Als randvoorwaarden geldt dat sprake moet zijn van stand-still op gebiedsniveau. De normen in het gebiedspecifieke kader worden lokale Maximale waarden genoemd.

Generiek beleid

Binnen het generieke (landelijke) beleid is het toetsingskader gebaseerd op een klassenindeling voor kwaliteit en functie. Uitgangspunt bij toepassing van grond en baggerspecie binnen het generieke kader is, dat de kwaliteit moet aansluiten bij de functie van de bodem en dat de lokale (water)bodemkwaliteit op klasse niveau niet mag verslechteren en waar mogelijk verbetert. Het toetsingskader is vastgelegd in de Regeling Bodemkwaliteit van 2007 (en de daarop volgende wijzigingen in april 2009, november 2010, januari 2013 en juli 2013).

Landbodem

- § Binnen het generieke kader zijn voor toepassing op landbodem twee functieklassen onderscheiden waar verruimde kwaliteitsnormen van toepassing zijn: Wonen en Industrie.
- § De indeling van de kwaliteit van toe te passen partijen grond is als volgt:
- § Vrij toepasbaar. Een partij grond is vrij toepasbaar wanneer deze voldoet aan de achtergrondwaarden. Bij toetsing aan de achtergrondwaarden wordt echter wel een versoepelende toetsingsregel toegepast:
De kwaliteit van de grond of baggerspecie overschrijdt niet de achtergrondwaarden als bij meting van 7-16 parameters het rekenkundig gemiddelde gehalten van maximaal 2 stoffen verhoogd zijn ten opzichte van de achtergrondwaarden.
- § Bodemkwaliteitsklasse wonen. Een partij grond voldoet aan de bodemkwaliteitsklasse wonen indien deze de maximale waarden van bodemkwaliteitsklasse wonen niet overschrijdt.
- § Bodemkwaliteitsklasse industrie. Een partij grond voldoet aan de bodemkwaliteitsklasse industrie indien deze de maximale waarden van bodemkwaliteitsklasse industrie niet overschrijdt.
- § Niet toepasbaar. Een partij grond is niet toepasbaar wanneer deze niet voldoet aan de maximale waarden van bodemfunctieklasse industrie.

Waterbodem

In het generieke toetsingskader wordt de kwaliteit van bodem onder oppervlaktewater uitgedrukt in "voldoet aan de achtergrondwaarden" of kwaliteitsklasse A of B:

- § Achtergrondwaarden. Een partij grond of baggerspecie is vrij toepasbaar wanneer deze voldoet aan de achtergrondwaarden. Bij toetsing aan de achtergrondwaarden wordt echter wel een versoepelende toetsingsregel toegepast:
De kwaliteit van de grond of baggerspecie overschrijdt niet de achtergrondwaarden als bij meting van 7-16 parameters het rekenkundig gemiddelde gehalten van maximaal 2 stoffen verhoogd zijn ten opzichte van de achtergrondwaarden.
- § Kwaliteitsklasse A. Er is sprake van kwaliteitsklasse A indien de rekenkundige gemiddelden van de gehalten van de gemeten stoffen in de bodem of in de bodemkwaliteitszone de achtergrondwaarden overschrijden, maar niet de maximale waarden voor kwaliteitsklasse A.
- § Kwaliteitsklasse B. Er is sprake van kwaliteitsklasse B indien de rekenkundige gemiddelden van de gehalten van de gemeten stoffen in de bodem of in de bodemkwaliteitszone de maximale waarden voor kwaliteitsklasse A overschrijden, maar niet de maximale waarden voor kwaliteitsklasse B.



Maximale waarden conform Besluit bodemkwaliteit
Achtergrond- en interventiewaarden landbodem conform Wet Bodembescherming (Wbb)
Circulaire per 1 juli 2013

Oprichtgever:
 Projectnaam:
 Projectnummer:

Organische stof / humus (%)	10,0	10 < humus < 30, rekenwaarde:	10,0	% <i>geldt voor PAK</i>
		2 < humus < 30, rekenwaarde:	10,0	% <i>geldt voor overige org. verbindingen</i>
		humus > 2, rekenwaarde:	10,0	% <i>geldt voor zware metalen</i>
Lutum (%)	25,0	lutum > 2, rekenwaarde:	25,0	% <i>geldt voor zware metalen</i>

Datum:
27-nov-13

	Achtergrond- en interventiewaarden Wbb (gehalten in mg/kg d.s.)			Achtergrond en maximale waarden voor grond en baggerspecie uit Besluit bodemkwaliteit (gehalten in mg/kg d.s.)					
	Achtergrondwaarde AW	Tussenwaarde landbodem ½(AW+I)	Interventiewaarde landbodem I	toepassen op of in de bodem			grootschalige toepassingen op of in de bodem		toetsingsregel achtergrondwaarden <2xAW en <max.waarde klasse wonen
				maximale altijd toepasbaar	waarde klasse wonen	maximale waarde klasse industrie	maximale waarde	emissie toetswaarden	
<u>Metalen</u>									
barium	190	555	920	190	550	920	4,1	413	380
cadmium	0,60	6,8	13,0	0,60	1,20	4,3	0,051	4,3	1,20
kobalt	15,0	103	190	15,0	35,0	190	0,240	130	30,0
koper	40	115	190	40	54	190	1,00	113	54
kwik	0,15	18	36	0,15	0,83	4,8	0,49	4,8	0,30
lood	50	290	530	50	210	530	15,0	308	100
molybdeen	1,5	96	190	1,5	88	190	0,48	105	3,0
nikkel	35	68	100	35	39	100	0,210	100	70
zink	140	430	720	140	200	720	2,10	430	200
<u>Polycyclische aromatische koolwaterstoffen (PAK)</u>									
PAK (som 10)	1,5	21	40	1,5	6,8	40			3,0
<u>Gechloroerde koolwaterstoffen</u>									
polychloorbifenylen (PCB's)									
PCB's (som 7, incl. PCB 118)	0,0200	0,51	1,00	0,0200	0,0200	0,50			0,0400
<u>Overige stoffen</u>									
minerale olie	190	2595	5000	190	190	500			190

indicatieve interventiewaarden zijn schuin weergegeven

Streef-, achtergrond- en interventiewaarden grond en grondwater conform Wet Bodembescherming (Wbb), Circulaire per 1 juli 2013



Datum:
27-nov-13

Opdrachtgever:
Projectnaam:
Projectnummer:

Organische stof / humus (%)	10,0	10 < humus < 30, rekenwaarde:	10,0	% geldt voor PAK
		2 < humus < 30, rekenwaarde:	10,0	% geldt voor overige org. verbindingen
		humus > 2, rekenwaarde:	10,0	% geldt voor zware metalen
Lutum (%)	25,0	lutum > 2, rekenwaarde:	25,0	% geldt voor zware metalen

	Achtergrond- en interventiewaarden Wbb			streef- en interventiewaarden Wbb ondiep grondwater (<10 m-mv)		
	Achtergrondwaarde grond AW	Tussenwaarde grond ½(AW+I)	Interventiewaarde grond I	Achtergrondwaarde grondwater S	Tussenwaarde grondwater ½(S+I)	Interventiewaarde grondwater I
	mg/kg ds			µg/l		
<u>Metalen</u>						
barium	190	555	920	50	338	625
cadmium	0,60	6,8	13,0	0,40	3,2	6,0
kobalt	15,0	103	190	20	60	100
koper	40	115	190	15	45	75
kwik	0,15	18	36	0,050	0,18	0,30
lood	50	290	530	15	45	75
molybdeen	1,5	96	190	5,0	153	300
nikkel	35	68	100	15	45	75
zink	140	430	720	65	433	800
<u>Aromatische stoffen</u>						
benzeen	0,200	0,65	1,10	0,20	15	30
tolueen	0,200	16,1	32,0	7,0	504	1.000
ethylbenzeen	0,200	55	110	4,0	77	150
xylenen (som o-, m-, p-xyleen)	0,450	8,7	17,0	0,20	35	70
styreen (vinylbenzeen)	0,250	43,1	86	6,0	153	300
naftaleen	-	-	-	0,010	35	70
<u>Polycyclische aromatische koolwaterstoffen (PAK)</u>						
PAK (som 10)	1,5	21	40	-	-	-
<u>Gechloroerde koolwaterstoffen</u>						
<u>polychloorbifenylen (PCB's)</u>						
PCB's (som 7, incl. PCB 118)	0,0200	0,51	1,00	0,010	0,010	0,010
<u>Overige stoffen</u>						
minerale olie	190	2.595	5.000	50	325	600

indicatieve interventiewaarden zijn schuin weergegeven
FILENET ID

Kwaliteitsborging

De genoemde werkzaamheden zijn uitgevoerd in overeenstemming met de regelgeving die bekend is onder de naam Kwalibo (=kwaliteitsborging in het bodembeheer). ARCADIS Nederland B.V., vestiging Assen en uitvoerend Veldwerkbureau Poelsema zijn gecertificeerd en erkend voor de genoemde werkzaamheden. Dit houdt in dat:

- § de werkzaamheden conform BRL SIKB 2000 en VKB-protocol 2001, 2002 en 2003 zijn uitgevoerd door een gecertificeerd en erkend bedrijf. Dit rapport draagt daarom het keurmerk 'kwaliteitswaarborg bodembeheer SIKB'.
- § de veldwerkzaamheden zijn uitgevoerd door erkende medewerkers;
- § de grond- en grondwatermonsters zijn (voor)behandeld middels de AS3000 methode in het door de Raad voor de Accreditatie erkende laboratorium Eurofins Analytico te Barneveld.



Conform de eisen uit de BRL SIKB 2000 melden wij het volgende:

- § De werkzaamheden waarop deze rapportage betrekking heeft, zijn conform BRL SIKB 2000 getoetst op partijdigheid. Daarom vermelden wij dat de uitvoerder van het veldwerk voor milieuhygiënisch bodemonderzoek een ander is dan de eigenaar van het terrein waarop het veldwerk betrekking heeft.

Colofon / Verantwoording uitvoering veldwerkzaamheden (BRL 2000)

Colofon					
Uitvoering:	Poelsema Veldwerkbureau De Kampen 19 8325 DD Vollenhove Tel: 0527-242000 Fax: 0527-241730 www.poelsemaveldwerk.nl e-mail: info@poelsemaveldwerk.nl				
Opdrachtgever:	ARCADIS Nederland BV				
Projectnaam:	TenneT 380 KV Noord-West				
Projectnummer:	B02032.000377, mastlocatie 709				
Verantwoording					
	<i>VKB Protocol</i>	<i>Naam veldwerker</i>	<i>(start)datum</i>	<i>Paraaf</i>	
Verklaring werkzaamheden uitgevoerd in onafhankelijkheid van de opdrachtgever en conform de eisen van de BRL 2000 en onderliggende protocollen	2001	J. Uitham	11-02-2014		
	2002	M. la Crois	27-02-2014		
	2003	M. la Crois	05-02-2014		
	2018				
	<i>VKB Protocol</i>	<i>Omschrijving afwijking</i>			
Afgeweken van BRL 2000	2001				
	2002				
	2003	-			
	2018				

- *VKB P-2001: plaatsen van handboringen en peilbuizen, maken van boorbeschrijvingen, nemen van grondmonsters en waterpassen*
- *VKB P-2002: nemen van grondwatermonsters*
- *VKB P-2003: veldwerk bij milieuhygiënisch waterbodemonderzoek*
- *VKB P-2018: locatie-inspectie en monsterneming van asbest in bodem*

6 Archeologisch onderzoek

Verantwoording

Titel: Archeologisch onderzoek: Project: Noord – West 380 kV
Deelgebied: 1
Mastnummer: 709

Projectnummer: B02032.000377.001

Referentienummer: T206878

Revisie: 1.0

Datum: 18 december 2014

Auteur(s): W.A. Ytsma (ARCADIS) & E. Goossens (RAAP)

Gecontroleerd door: D.G. Bedeaux (ARCADIS)

Goedgekeurd door: J. Assink



Paraaf goedgekeurd:

Contact: TenneT380kVnw@ARCADIS.nl

Bevoegd gezag: Gemeente Loppersum
Contactpersoon: T. Swijghuizen

Aanleiding: Bodemverstorende werkzaamheden mast 709

Archeoregio: Fries-Gronings kleigebied

AMK-terrein: Niet van toepassing

Archis2: 53945

Documentatie (beheer en plaats): ARCADIS & RAAP Archeologisch Adviesbureau, regio Noord en Oost

INHOUDSOPGAVE

Samenvatting

6.1 Inleiding

6.2 Bureauonderzoek

6.3 Veldonderzoek

6.4 Conclusies en aanbevelingen

Literatuur en bronnen

6.5 Bijlagen H6

Bijlage 6-1: Ligging onderzoeksgebied op topografische ondergrond met archeologische gegevens.

Bijlage 6-2: Ligging onderzoeksgebied op de archeologische verwachtingskaart en beleidsadvieskaart gemeente Loppersum.

Bijlage 6.3: Ligging boorpunten veldonderzoek.

Samenvatting

Volgens ARCHIS bevinden zich in het onderzoeksgebied geen bekende archeologische resten. Er komen geen historische elementen voor. Op basis van het bureauonderzoek wordt aan het plangebied een lage archeologische verwachting toegekend. De verwachting geldt voor alle archeologische perioden. Op basis van het bureauonderzoek en cultuurtechnische en milieuhygiënische booronderzoek wordt geen aanvullend onderzoek geadviseerd.

6.1 Inleiding

6.1.1 Aanleiding en beleidskader

Binnen het geheel van de vergunningaanvragen is ook archeologisch vooronderzoek verplicht gesteld. Dit omdat bij graafwerkzaamheden ten behoeve van de funderingen van de nieuwe bi-pole masten mogelijk behoudenswaardige aanwezige archeologische resten beschadigd of zelfs vernietigd kunnen worden. Daartoe is er in eerste instantie een bureauonderzoek uitgevoerd om tot een gespecificeerde archeologische verwachting voor het plangebied te komen. Ter toetsing hiervan zijn vervolgens verkennende boringen verricht.

De Wet op de archeologische monumentenzorg (Wamz) is 1 september 2007 in werking getreden. Hiermee zijn de uitgangspunten van het Europese Verdrag van Malta binnen de Nederlandse wetgeving geïmplementeerd. Het belangrijkste uitgangspunt van de nieuwe wet is om archeologische resten in de ondergrond (ter plekke) te behouden, omdat de bodem nu eenmaal de beste conserveringsomgeving is (behoud in-situ).

Het onderzoek is uitgevoerd volgens de normen van de archeologische beroepsgroep (zie artikel 24 van het Besluit archeologische monumentenzorg). De Kwaliteitsnorm Nederlandse Archeologie (KNA, versie 3.2), beheerd door de Stichting Infrastructuur Kwaliteitsborging Bodembeheer (SIKB; www.sikb.nl), geldt in de praktijk als richtlijn. Deze is aangevuld met door de diverse overheden geldende richtlijnen voor archeologisch onderzoek.

6.2 Bureauonderzoek

6.2.1 Doelstelling

In het voortraject is door Archeologic een Achtergronddocument Archeologie MER Noord-West 380 kV opgesteld. Hierin zijn onder meer het initiatief en de verschillende alternatieven nader beschreven en zijn de alternatieven met elkaar vergeleken op milieueffecten wat betreft archeologie. Daarnaast is door The Missing Link een Archeologieplan Noord-West 380 kV opgesteld. Dit archeologieplan geeft informatie voor het inpassingsplan en het aanvragen van eventuele vergunningen. In opdracht van ARCADIS heeft RAAP Archeologisch Adviesbureau in oktober 2012 in het kader van de archeologische monumentenzorg een archeologisch bureauonderzoek uitgevoerd conform het PvE. Dit bureauonderzoek betreft een detaillering van deze onderzoeken op mastniveau. Het bureauonderzoek is in mei 1024 opnieuw uitgevoerd in verband met een mastverplaatsing. Voorliggend archeologisch bureauonderzoek is gebaseerd op VKA 2.5.

Het onderzoek dient te worden uitgevoerd omdat realisatie van de plannen kan leiden tot aantasting of vernietiging van (mogelijk) aanwezige behoudenswaardige archeologische resten. Het doel van het bureauonderzoek is het verwerven van informatie, aan de hand van bestaande bronnen, over bekende of verwachte archeologische waarden in, of in de nabije omgeving van, het onderzoeksgebied, om daarmee vast te stellen of er behoudenswaardige archeologische resten aanwezig zijn die (mogelijk) bedreigd worden door de geplande inrichting. Verder dient het bureauonderzoek inzicht te geven in de aard van mogelijk aanwezige behoudenswaardige archeologische resten én de fysieke kenmerken om deze effectief op te sporen, of verder te waarderen. De cultuurtechnische en milieuhygiënische boringen worden tevens door ARCADIS beoordeeld.

6.2.2 Geomorfologie en bodem

Geomorfologie volgens geomorfologische kaart:

Geomorfologiecode: 2M48

Geomorfologieomschrijving: Vlakte ontstaan door afgraving of egalisatie

Bodem volgens bodemkaart:

Bodemcode: kMn43C-V

Bodemomschrijving: Knippoldervaaggronden; zware klei, profielverloop 3

6.2.3 Archeologie

Bekende archeologische resten (ARCHIS)

Volgens ARCHIS bevinden zich in het onderzoeksgebied geen bekende archeologische resten.

Bekende archeologische gegevens uit andere bronnen

De kadastrale minuut uit circa 1832 bevat geen concrete aanwijzingen voor de aanwezigheid van archeologische resten in het onderzoeksgebied.

Voorgaand archeologisch onderzoek (ARCHIS)

In het onderzoeksgebied is niet eerder archeologisch onderzoek uitgevoerd.

6.2.4 Archeologische verwachting volgens bekende bronnen

Op de archeologische verwachtingskaart en beleidsadvieskaart gemeente Loppersum geldt voor het plangebied de verwachting: laag. Daarmee geldt geen onderzoeksplicht.

6.2.5 Gespecificeerde archeologische verwachting

Op basis van het voorkomen van een vlakte van getij-afzettingen geldt in het plangebied een lage archeologische verwachting voor resten uit alle archeologische perioden.

6.2.6 Onderzoeksvoorstel vervolgonderzoek

Op basis van het bureauonderzoek wordt geen aanvullend onderzoek geadviseerd.

6.3 *Veldonderzoek*

6.3.1 Werkwijze

Op deze mastlocatie zijn cultuurtechnische en milieuhygiënische boringen uitgevoerd waarbij het profiel bodemkundig is beschreven. Deze bodemprofielen zijn geïnterpreteerd door een archeoloog om te bepalen of aanvullend karterend onderzoek noodzakelijk is.

6.3.2 Resultaten

Uit het booronderzoek zijn geen aanvullende aanwijzingen gekomen om de conclusie uit paragraaf 6.2.6 te wijzigen.

6.3.3 Consequenties van de voorgenomen ingrepen

Omdat de bodemverstorende werkzaamheden tot 3 meter –mv gaan plaats vinden, kunnen eventueel aanwezige archeologische waarden worden verstoord.

6.4 *Conclusies en aanbevelingen*

6.4.1 Conclusies

Op basis van het voorkomen van een vlakte van getij-afzettingen geldt in het plangebied een lage archeologische verwachting voor resten uit alle archeologische perioden. Op basis van het bureauonderzoek en cultuurtechnische en milieuhygiënische booronderzoek wordt geen aanvullend onderzoek geadviseerd.

6.4.2 Aanbevelingen

Op basis van bovenstaande conclusies wordt aanbevolen geen archeologisch veldonderzoek uit te voeren en het plangebied vrij te geven voor ontwikkeling. Dit advies dient door het bevoegd gezag te worden bekrachtigd.

Literatuur en bronnen

Beek, J.L. van & P.C. Vos (Deltares), 2008. Regio Noord-Groningen, gemeenten De Marne, Winsum, Bedum, Ten Boer, Loppersum, Eemsmond, Appingedam en Delfzijl: archeologische verwachtingskaart en beleidsadvieskaart. RAAP-rapport 1732

Eijk, van, C. & J.A. de Jong, 2010 (concept): Achtergrondrapport archeologie MER Noord-West 380 kV, ArcheoLogicrapport 118, Woerden.

Hornikx, S. en C. van Eijk 2011: Onderzoeksstrategie en eisen voor het archeologisch inventariserend booronderzoek binnen het VKA, Noord-West 380 kV, TML-Notitie 378, Woerden.

Jong, J. de, Archeologieplan Noord-West 380 kV. 2012 (concept) kaartmateriaal. The Missing Link rapport TML 212. Project 1402. Woerden.

www.archis.nl

www.dinoloket.nl

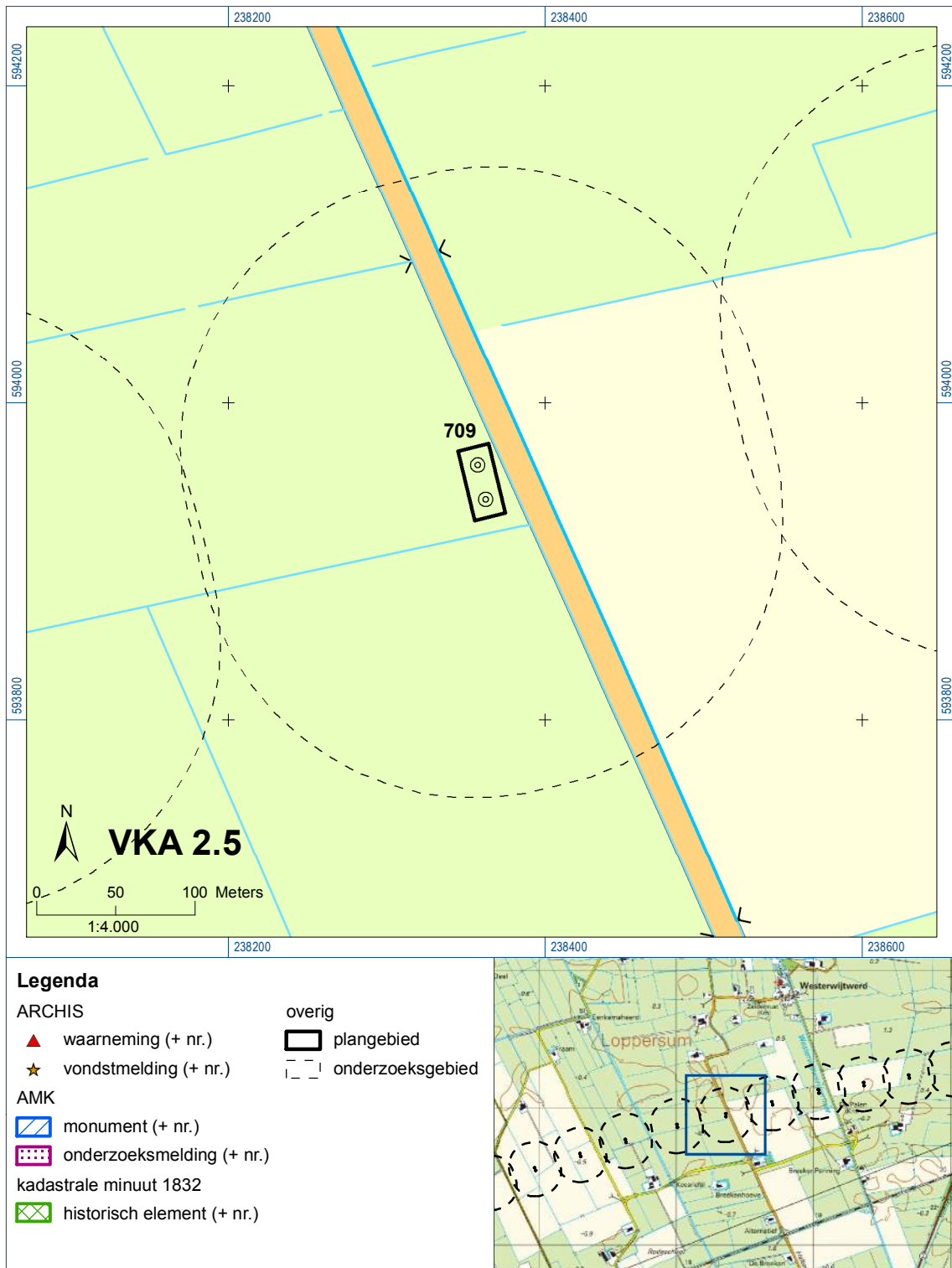
www.watwaswaar.nl

6.5 Bijlagen H6

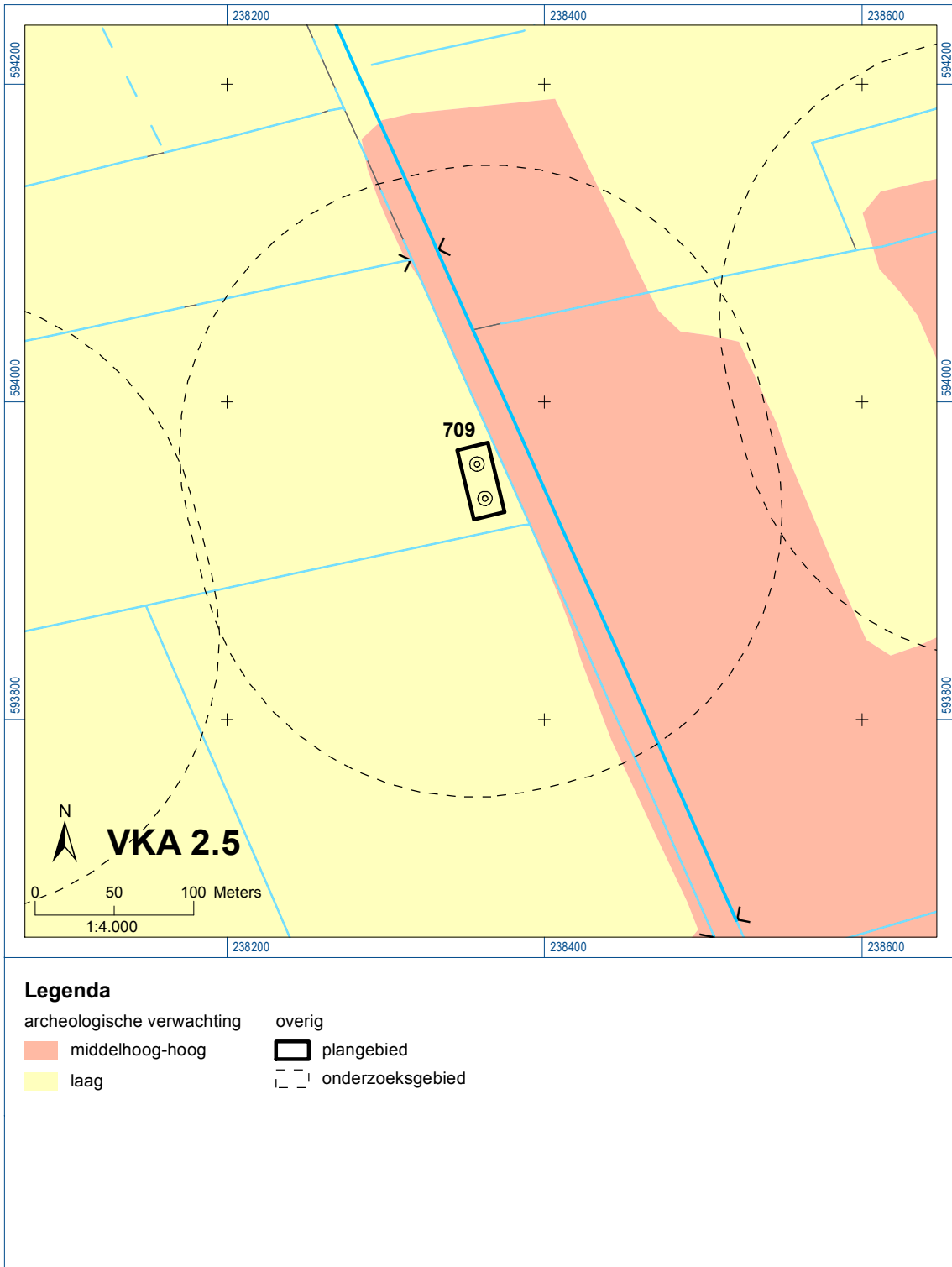
Bijlage 6-1: Ligging onderzoeksgebied op topografische ondergrond met archeologische gegevens.

Bijlage 6-2: Ligging onderzoeksgebied op de archeologische verwachtingskaart en beleidsadvieskaart gemeente Loppersum.

Bijlage 6.3: Ligging boorpunten veldonderzoek.










Bijlage 6-1: Ligging onderzoeksgebied op topografische ondergrond met archeologische gegevens.

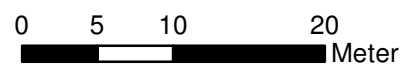


Bijlage 6-2: Ligging onderzoeksgebied op de archeologische verwachtingskaart.



Verklaring

-  Werkterrein +bouwweg
-  Bouwput
-  Masten
-  Locatie boring tot 0,50 m-mv
-  Locatie boring tot 1,20 m-mv
-  Locatie boring tot 4,00 m-mv
-  Locatie boring + peilbuis



Locatie VKA versie 2.5
Bouwweg VKA versie 2.5.1

TITEL		ARCHEOLOGIE KAART MAST : 709		Noord - West 380 kV	
STATUS	GETEKEND DOOR	AFD.	PAR.	OPDRACHTGEVER TenneT	
	T. Cornea			OMSCHRIJVING WIJZIGING	GETEKEND BIJ
	GECONTROLEERD DOOR	AFD.	PAR.		E. Aldershof
	VOOR AKKOORD	AFD.	PAR.	SCHAAL 1:500	DATUM 1e UITGAVE 01.04.2014
	M. van Driel			DATUM WIJZIGING	
VAKGEBIED	TEK. SOORT	PROJECT NR.		FORMAT	NUMMER
				A3	Mast nr. 709
					1

7 Explosievenonderzoek

7.1 Inleiding

Op 27 september 2012 is door Leemans Speciaalwerken in opdracht van ARCADIS het rapport van vooronderzoek aan TenneT TSO B.V. Het betreft het vooronderzoek naar conventionele explosieven uit de tweede wereldoorlog in de gemeenten Bedum, Delfzijl, Eemsum, Groningen, Loppersum, Winsum en Zuidhorn (kenmerk *Vooronderzoek S2012.002 – deel 1*).

7.2 Uitvoering

Voor een beschrijving van de uitvoering verwijzen wij naar bovengenoemd rapport.

7.3 Resultaten

Uit het vooronderzoek blijkt, dat de onderzoekslocatie niet verdacht is voor explosieven. Zie het achtergronddocument voor nadere informatie.

Bijlagen

Geen

ALGEMEEN VOORBLAD

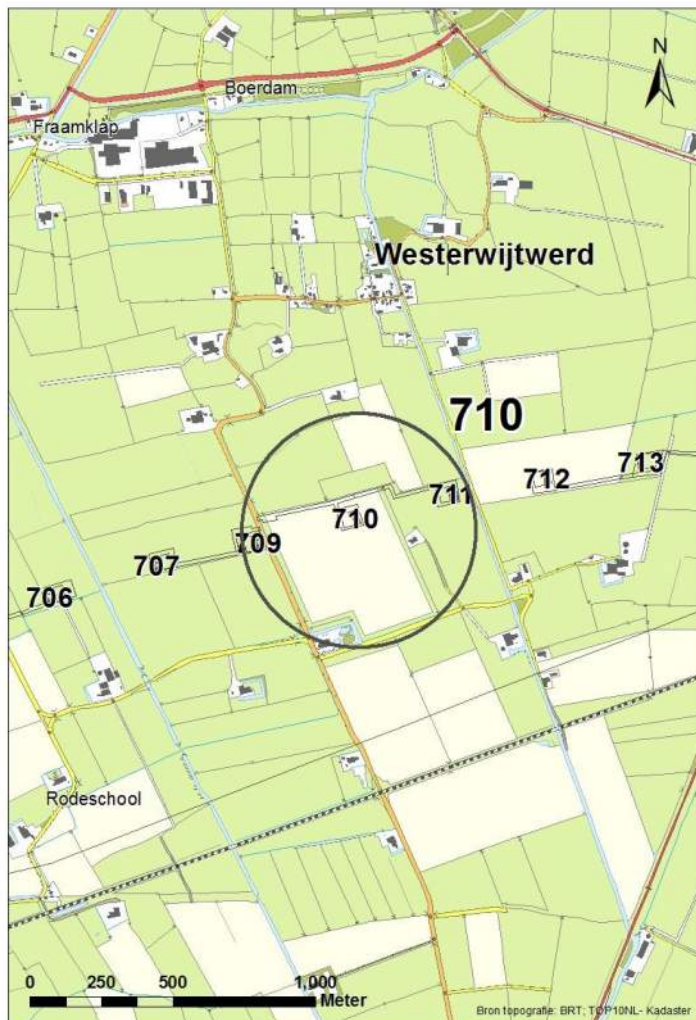
Project: Noord – West 380 kV
Deelgebied: 1
Mastenboek: locatie VKA 2.8/ bouwweg V 2.8
Mastnummer: 710
x-coördinaat (rd-stelsel) [m]: 238678
y-coördinaat (rd-stelsel) [m]: 594036

Gemeente: Loppersum

Datum: 21 mei 2015

Versie: 1.0

Organisatie: ARCADIS



Regionale ligging mast 710

Verantwoording

Project: Noord – West 380 kV
Deelgebied: 1
Mastnummer: 710

Projectnummer: B.02032.000377.001

Referentienummer: T206878

Revisie: 1.0

Datum: 21 mei 2015

Opdrachtgever : TenneT

Uitvoerder: ARCADIS

Auteur(s):

Onderzoek:

Edwin Aldershof	Algemeen
Muriël Houdé	Geohydrologie
Maurice Meuwissen	Milieuhygiëne
Wouter Ytsma	Archeologie

Gecontroleerd door: J. Assink



Paraaf gecontroleerd:

Goedgekeurd door: L.N.J.M. van der Drift



Paraaf goedgekeurd:

Contact: TenneT380kVnw@ARCADIS.nl

INHOUDSOPGAVE

1	Algemeen	1-4
1.1	Inleiding	1-4
1.2	Normen.....	1-5
1.3	Afkortingen en begrippen	1-5
1.4	Bijlagen H1	1-9
2	Cultuurtechnisch onderzoek.....	2-10
3	Geohydrologisch onderzoek	3-11
3.1	Inleiding	3-12
3.2	Veld- en laboratoriumwerkzaamheden.....	3-12
3.3	Algemene beschrijving tracé	3-12
3.4	Bemaling.....	3-15
3.5	Effecten grondwater	3-20
3.6	Uitvoeringstechnische aspecten.....	3-20
3.7	Samenvatting.....	3-20
3.8	Bijlagen H3	3-21
4	Grondmechanisch onderzoek	4-22
4.1.	Inleiding	4-23
4.2.	Uitzetten en waterpassen.....	4-23
4.3.	Sonderen.....	4-23
4.4.	Onderzoeksresultaten	4-24
5	Milieuhygiënisch onderzoek (verkennend bodemonderzoek).....	5-25
5.1	Inleiding	5-26
5.2	Vooronderzoek	5-26
5.3	Veld- en laboratoriumonderzoek	5-28
5.4	Resultaten veldonderzoek.....	5-29
5.5	Resultaten laboratoriumonderzoek	5-30
5.6	Evaluatie	5-31
5.7	Bijlagen H5	5-31
6	Archeologisch onderzoek.....	6-32
6.1	Inleiding	6-33
6.2	<i>Bureauonderzoek</i>	6-33
6.3	Veldonderzoek.....	6-35
6.4	Conclusies en aanbevelingen	6-35
6.5	Bijlagen H6	6-36
7	Explosievenonderzoek	7-37
7.1	Inleiding	7-37
7.2	Uitvoering	7-37
7.3	Resultaten	7-37

1 Algemeen

1.1 Inleiding

TenneT TSO B.V. is voornemens een nieuwe 380kV hoogspanningsverbinding aan te leggen tussen Ens en de Eemshaven. Dit traject is opgedeeld in drie deelgebieden. De te onderzoeken deelgebieden lopen respectievelijk vanaf:

1. de Eemshaven (HS-station Oudeschip) naar Groningen (HS station Vierverlaten);
2. Groningen naar Heerenveen (HS-station Oudehaske);
3. Heerenveen naar Ens (HS-station Ens).

Deelgebied 1 (ARCADIS) omvat 124 masten over een lengte van ca. 40 kilometer.

Deelgebied 2 (ARCADIS) omvat 213 masten over een lengte van ca. 70 kilometer.

Deelgebied 3 (TAUW) omvat 135 masten over een lengte van ca. 44 kilometer.

Dit rapport heeft betrekking op mastlocatie nummer 710 in deelgebied 1 in de gemeente Loppersum. De duur van de periode waarin de werkzaamheden op enig perceel plaatsvinden zal minimaal twee groeiseizoenen bestrijken.

De uit te voeren werkzaamheden ter plaatse van deze mastlocatie zijn:

- De bouw van een steunmast;
- Aanleggen van een fundatie in een bouwkuip met afmeting van 20 m bij 40 m. De benodigde ontgravingsdiepte bedraagt 3 m –mv;
- Inrichten van een tijdelijk werkterrein met een oppervlakte van maximaal 6.000 m² met binnen het werkterrein het bouwterrein met een oppervlakte van circa 3.000 m²;
- De realisatie van een tijdelijke bouwweg naar het werkterrein. Deze bouwweg heeft een lengte van circa 349 meter en is 12 meter breed (bestaande uit rijbaan van 6 meter en gronddepot).

Ten behoeve van de voorgenomen werkzaamheden zijn de volgende veldonderzoeken verricht:

- Cultuurtechnisch onderzoek;
- Geohydrologisch onderzoek;
- Grondmechanisch onderzoek;
- Milieuhygiënisch onderzoek;
- Archeologisch onderzoek;
- Explosievenonderzoek.

Deze onderzoeken zijn nodig in het kader van de nadere technische uitwerking van het basisontwerp, vergunning aanvraag en grondzaken.

Toelichting op voorkeursalternatieven (VKA)

Vanaf het verstrekken van de opdracht tot aan het opstellen van dit rapport zijn voor het tracé meerdere voorkeursalternatieven uitgewerkt door de opdrachtgever. Deze voorkeursalternatieven zijn door de opdrachtgever genummerd. Gestart is met VKA 2.0, de laatste door de opdrachtgever aan Arcadis geleverde voorkeursalternatief is VKA 2.8. Een wijziging van het voorkeursalternatief betekent in algemene bewoording een plaatselijke verschuiving van een of meerdere mastvoeten.

Alle in dit rapport uitgevoerde onderzoeken en onderzoeksresultaten zijn uitgevoerd en representatief voor het, door de opdrachtgever, laatst aangeleverde VKA 2.8.

1.1.1 Locatiegegevens

In tabel 1.1 zijn de locatiegegevens ter plaatse van de mastfundering en het werkterrein samengevat.

Tabel 1.1: Overzicht locatiegegevens

Adres locatie	Breeksterweg ong., Westerwijtwerd en/of Halteweg ong., Middelstum
Gemeente	Loppersum
Kadastrale gegevens locatie	Kadastrale gemeente Middelstum, sectie G, nummer 362 en 640
Eigenaar locatie	Dhr. J.A. Bos
Coördinaten	X 238678; Y 594036
Afmeting fundering locatie 710	20 m x 40 m
Huidig gebruik	Akkerbouw
Landschap	Zeekleigebied
Maaiveldniveau	Gemiddeld -0,14 m NAP

1.2 Normen

In deze paragraaf zijn de normen inclusief jaartal opgenomen waar in deze rapportage naar wordt verwezen.

- Onderzoeksprotocol TenneT, NW380/VGN/ALG/10, d.d. 18 januari 2012 (versie 1.0);
- Projectspecificatie veldonderzoeken Noord-West 380kV, NW380/VGN/ALG/9, d.d. 16 december 2011;
- CSK-25-N Cultuurtechniek versie 6, van 3 september 2007;
- NEN 5725 strategie voor het uitvoeren van vooronderzoek bij verkennend en nader onderzoek, januari 2009;
- NEN 5720 Bodem – Waterbodem: strategie voor het uitvoeren van verkennend onderzoek. Onderzoek naar de milieuhygiënische kwaliteit van waterbodem en baggerspecie, november 2009;
- NEN 5717: Bodem - Waterbodem - Strategie voor het uitvoeren van vooronderzoek bij verkennend en nader onderzoek, november 2009;
- NEN 5740, Bodem – Landbodem - Strategie voor het uitvoeren van verkennend Bodemonderzoek – Onderzoek naar de milieuhygiënische kwaliteit van de bodem, januari 2009;
- NEN 5707 Bodeminspectie: monsterneming en analyse van asbest in bodem, mei 2003;
- Veldwerkzaamheden milieuonderzoek conform BRL SIKB 2000 en VKB-protocol 2001, 2002 en 2003;
- Laboratoriumanalyses milieuonderzoek voor grond-, grondwater- en waterbodemonderzoek conform AS SIKB 3000;
- 5140 NEN 5140:1996 Geotechniek: bepaling van de conusweerstand en de plaatselijke wrijvingsweerstand van grond. Elektrische sondeermethode;
- Kwaliteitsnorm Nederlandse Archeologie 3.2 (KNA 3.2);
- BRL-OCE / CS-OCE;
- RAAP(archeologie) beschikt over een opgravingsvergunning, verleend door de Minister van Onderwijs, Cultuur en Wetenschap.

1.3 Afkortingen en begrippen

In deze paragraaf zijn de afkortingen en begrippen die van toepassing zijn opgenomen:

Afkortingen:

AG	Actuele Grondwaterstand
AMK	Archeologisch MonumentenKaart
ARCHIS	Archeologisch Informatie Systeem
FAMKE	Friese Archeologische Monumenten Kaart Extra
GFT	Gesloten front boortechniek
GWS	Grondwaterstand
GHG	Gemiddeld Hoogste Grondwaterstand
GLG	Gemiddeld Laagste Grondwaterstand
HDD	Horizontal Directional Drilling (horizontaal gestuurde boring)
IKAW	Indicatieve Kaart van Archeologische Waarden

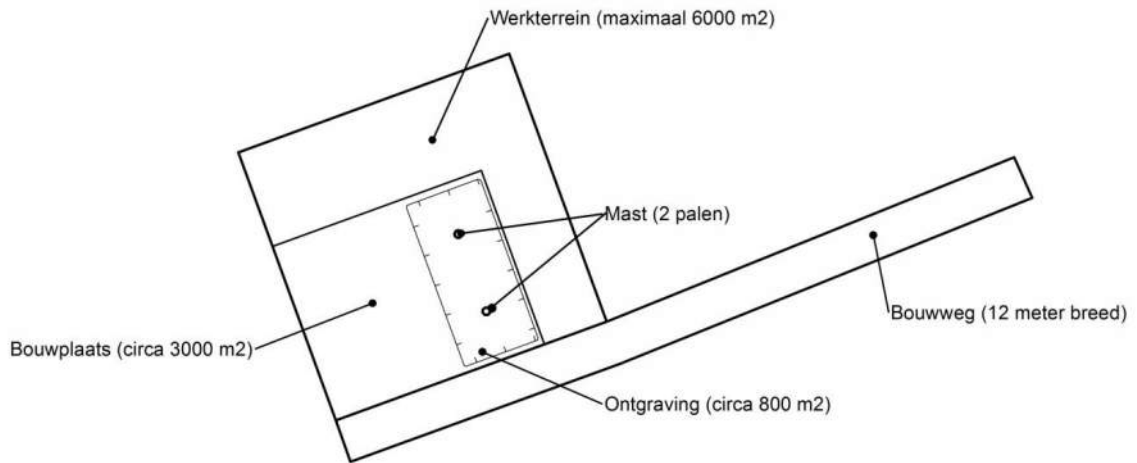
KLIC	Kabels en Leidingen Informatie Centrum
M -mv	Meters minus maaiveldniveau
NAK	Nederlandse Algemene Keuringsdienst voor zaaizaad en pootgoed van landbouwgewassen
NAP	Normaal Amsterdams Peil
NVWa	Nederlands Voedsel- en Warenautoriteit
OFT	Open front boortechniek
PBT	Pneumatische boortechniek
RCE	Rijksdienst voor het Cultureel Erfgoed
SIKB	Stichting Infrastructuur Kwaliteitsborging Bodembeheer

Begrippen:

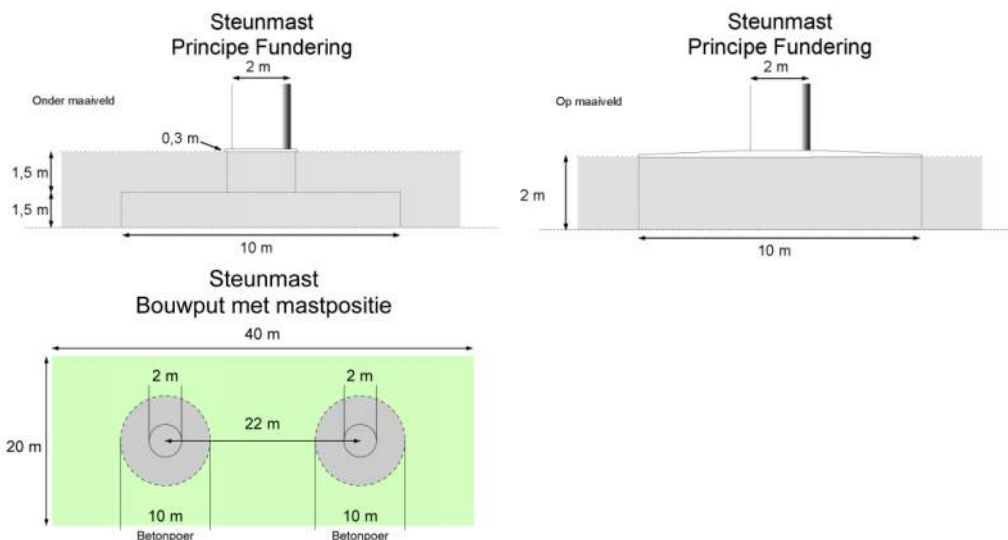
5 cm verlagingsprofiel	Het gebied waarbinnen een grondwaterstandsverlaging van 5cm of meer optreedt.
A-laag/Teelaardelaag	De bovenste laag van de bodem die geschikt is voor de teelt van gewassen en die regelmatig wordt bewerkt. De laag is humeus.
B-laag	Laag van de bodem onder de A-laag/Teelaardelaag waar, door inspoeling, bestanddelen zijn toegevoegd zoals humus, lutum of minerale delen. Deze bodemlaag is in kleigronden veelal in grote mate gerijpt.
Backfill	Verzamelnaam voor het materiaal, met gunstige thermische eigenschappen, dat van elders wordt aangevoerd en wordt toegepast in kabelsleuven (zand en/of eventueel voor dit doel samengesteld materiaal).
Bi-pole mast	Twee smalle pylonen, ieder gefundeerd op een betonnen plaat, waaraan de geleiders worden opgehangen. Onder deze definitie vallen hoek-, trek- en steunmasten.
Bouwput	Gedeelte binnen het werkterrein waar diepere ontgravingen plaatsvinden.
Bouwterrein	Gedeelte binnen het werkterrein waar wordt gebouwd en al dan niet ontgravingen plaatsvinden.
Bouwweg	Een tijdelijke rijbaan voor het transport van materieel/materiaal van en naar het werkterrein.
Cultivateren	Een grondbewerking waarbij de bovengrond wordt losgewerkt.
C-laag	Laag van de bodem onder de B-laag, waarin nog geen of beperkte bodemvorming heeft plaatsgevonden. Deze laag is in kleigronden veelal ongerijpt.
Diepwell	Een diepwellbemaling bestaat uit 1 of meerdere filters met veelal een grindomstorting. In de filter wordt een onderwaterpomp geïnstalleerd. Deze bemalingswijze wordt vooral toegepast in grofzandige pakketten en/of bij grote waterstandsverlagingen.
Drooglegging	Het hoogteverschil tussen de waterspiegel in de sloten/watergangen en het grondoppervlak.
Frezen	Een grondbewerking waarbij de zode en/of bovengrond wordt stukgemaakt en de grond wordt fijn gemaakt.
Geleiders	Hoogspanningsdraden.
Grondoverschot	Grond uit de C-laag die overblijft na zorgvuldige aanvulling en verdichting van wat ontgraven is geweest.
Grondtekort	Grondtekort kan ontstaan door afvoer van ongeschikte grond en/of oxidatie van organische stof/veen, zettingen en klink onder het werkterrein c.q. de bouwweg.
Hoeveelheden	De theoretische hoeveelheden grond worden in vaste kuubs (m ³) aangegeven.

Horizontale bronnering	Bij horizontale bronnering wordt grondwater onttrokken via een of enkele drains. Deze drain ligt horizontaal onder de bouwputbodemp en is aangesloten op een vacuümpomp. De maximale aanlegdiepte bedraagt circa 5 meter. Daarnaast zal in een heterogene of slecht doorlatende bodem, een goede omstorting moeten worden toegepast voor een optimale ontwatering van de watervoerende lagen.
Juklocatie (tijdelijk)	Een tijdelijke locatie waar een stelling wordt gebouwd om te voorkomen dat de geleiders bij het aanbrengen de grond kunnen raken.
k-waarde	Aanduiding voor de waterdoorlatendheid in m1 per dag.
kD-waarde	Aanduiding voor het doorlaatvermogen in m ² per dag.
Lier- haspellocatie	De locatie van een mechanisch werktuig of haspel waarmee geleiders uit de haspel langs de mast worden getrokken.
Onderzoeksgebied (arch.)	Plangebied plus 175m voor beter begrip archeologische waarden.
Ongeschikte grond	Grond die door de directie ongeschikt wordt bevonden voor aanvulling/verwerking ter plaatse.
Onrendabele strook	Zie definitie Overhoek.
Ontwateringsdiepte	De hoogste grondwaterstand tussen de ontwateringsmiddelen.
Open bemaling	Bij open bemaling wordt het in de bouwkuip stromende water met een dompelpomp en/of vacuümpomp uit de sleuf gepompt. Deze bemalingsvorm wordt in hoofdzaak toegepast in slecht doorlatende gronden. Daarnaast wordt deze toegepast als aanvulling op vacuümbemaling en/of diepwellbemaling (dien dient als spanningsbemaling).
Overhoek	Gedeelten van percelen die zodanig van vorm zijn of een zodanig geringe oppervlakte hebben dat deze ongeschikt zijn geworden voor een economische en/of praktische bewerking of benutting door de grondgebruiker.
Plangebied (arch.)	Mastlocatie.
Permanent grasland	Grasland dat minimaal 30 jaar aaneengesloten alleen in gebruik is geweest als grasland.
Portaal	Poort van 2 of meer hoge palen met dwarsligger die dient als ondersteuningspunt voor de geleiders.
RD stelsel	Coördinaten in het stelsel van de Rijksdriehoeksmeting.
Stijghoogte	Het potentieel peil van het wateroppervlak van grondwater, gemeten vanaf een bepaald niveau (bijvoorbeeld NAP).
Teelaarde afzetten	Het afgraven van de teelaarde en in depot zetten.
Teelaarde terugzetten	Het verwerken van de in depot gezette teelaarde op het terrein waarvan het afkomstig is.
Verticale bronnering	Bronnering uit verticale filters of bronnen. Bij verticale bronnering kan onderscheid worden gemaakt tussen vacuümbemaling en zwaartekrachtbemaling met haalbuizen. Bij vacuümbemaling wordt een aantal verticale onttrekkingfilters aangesloten op een vacuümpomp. Bij zwaartekrachtbemaling wordt in de filters een haalbuis gehangen die op een vacuümpomp wordt aangesloten. De diameters van de voor deze bemalingswijze toegepaste filters variëren van 0,03 tot 0,15m.
Waterbezwaar	Totaal te onttrekken hoeveelheid grondwater.
Werkstrook	Het afgebakende grondoppervlak waar werkzaamheden worden verricht voor de aanleg van ondergrondse kabelverbindingen.
Werkterrein	Terrein dat gebruikt wordt voor onder andere de opstelplaats voor kranen, de opslag van materieel en materiaal, opslag van grond, kleedruimten etc. Binnen het werkterrein bevindt zich de locatie van de te bouwen masten (bouwput) of portaal. Het werkterrein is vrij van beplanting en bebouwing.
Zaaien	Het met een zaaimachine of met de hand gelijkmatig verspreiden en in de grond brengen van het zaaizaad.

Figuur 1.1: overzicht van een Bi-pole mastlocatie



Figuur 1.2: principe fundering van een steunmast (masthoogte circa 55 meter).



Afmetingen van de bouwput zijn afhankelijk van de lokale situatie

Leeswijzer

Deze rapportage is als volgt opgebouwd:

- Hoofdstuk 2: Cultuurtechnisch onderzoek
- Hoofdstuk 3: Geohydrologisch onderzoek
- Hoofdstuk 4: Grondmechanisch onderzoek
- Hoofdstuk 5: Milieuhygiënisch onderzoek (verkennend bodemonderzoek)
- Hoofdstuk 6: Archeologisch onderzoek
- Hoofdstuk 7: Explosievenonderzoek

Bovenstaande onderzoeken zijn zo veel mogelijk gecombineerd uitgevoerd.

Voor de boorprofielen van de uitgevoerde boringen wordt verwezen naar de bijlage 1-1 en voor de sondeergrafieken van de uitgevoerde sonderingen wordt verwezen naar de bijlage 1-2.

1.4 *Bijlagen H1*

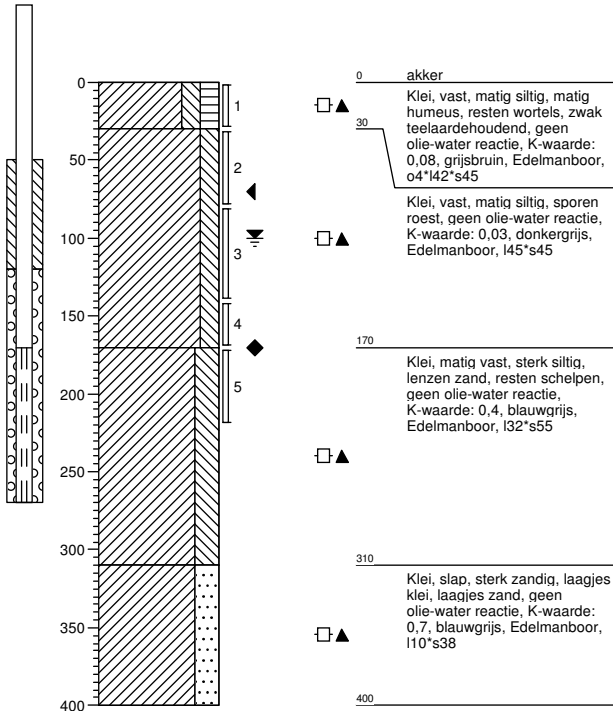
Bijlage 1-1: Boorprofielen

Bijlage 1-2: Situatiekaartje Fugro en bijbehorende sondeergrafieken

Bijlage 1-3: Kaart met ligging boorpunten

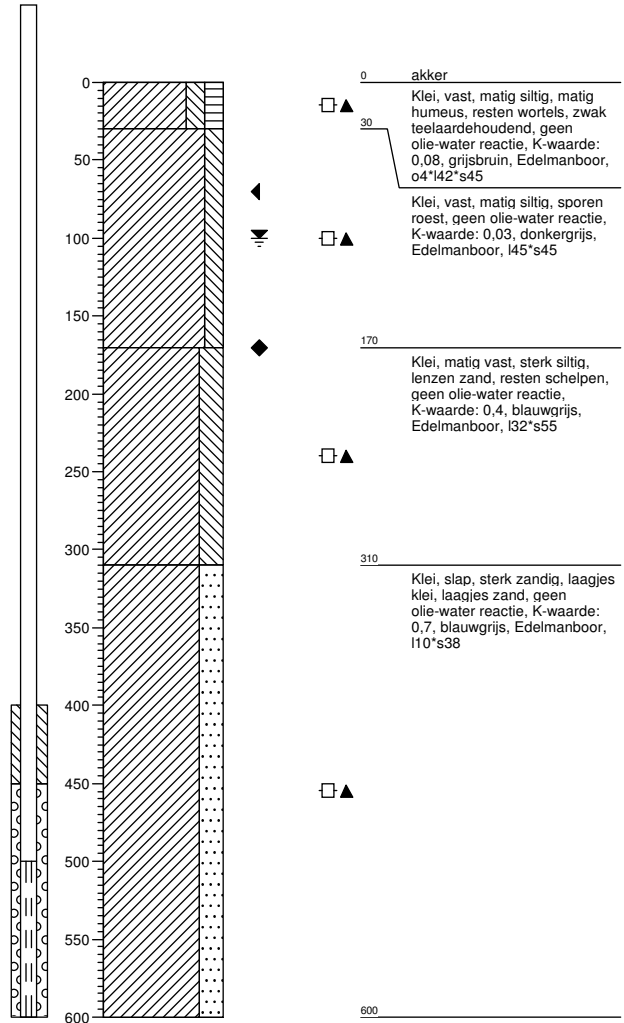
Boring: 71001

Boormeester : Marcel la Crois
 Datum: 23-03-2015
 X: 238699,001
 Y: 594049,719
 GWS: 100
 GHG: 70
 GLG: 170
 Hoogte tov NAP -0,15



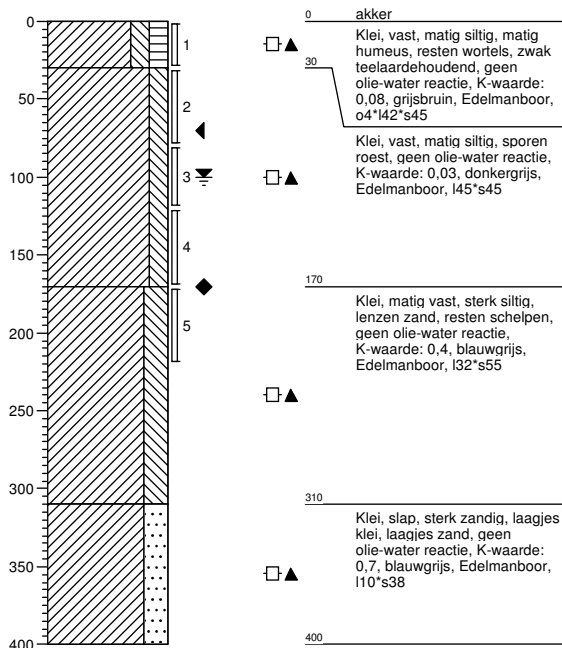
Boring: 71001a

Boormeester : Marcel la Crois
 Datum: 23-03-2015
 X: 238699,001
 Y: 594049,719
 GWS: 100
 GHG: 70
 GLG: 170
 Hoogte tov NAP -0,15



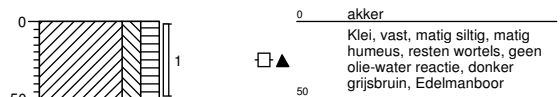
Boring: 71002

Boormeester : Marcel la Crois
 Datum: 23-03-2015
 X: 238703,63
 Y: 594020,401
 GWS: 100
 GHG: 70
 GLG: 170
 Hoogte tov NAP -0,178



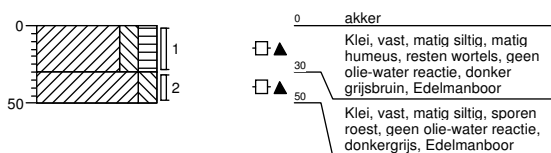
Boring: 71003

Boormeester : Marcel la Crois
 Datum: 23-03-2015
 X: 238714,5
 Y: 594016,031
 GWS:
 GHG:
 GLG:
 Hoogte tov NAP -0,116



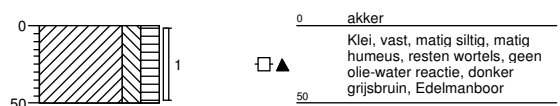
Boring: 71004

Boormeester : Marcel la Crois
 Datum: 23-03-2015
 X: 238697,487
 Y: 594011,986
 GWS:
 GHG:
 GLG:
 Hoogte tov NAP -0,265



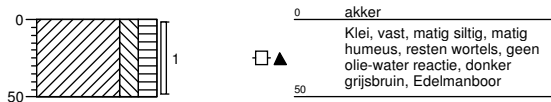
Boring: 71005

Boormeester : Marcel la Crois
 Datum: 23-03-2015
 X: 238685,128
 Y: 594053,855
 GWS:
 GHG:
 GLG:
 Hoogte tov NAP -0,222



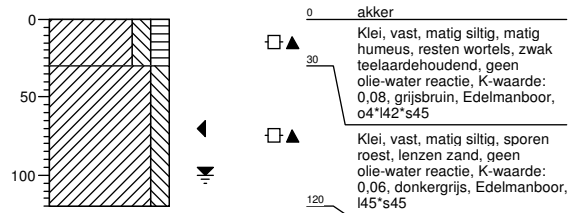
Boring: 71006

Boormeester : Marcel la Crois
 Datum: 23-03-2015
 X: 238703,724
 Y: 594059,311
 GWS:
 GHG:
 GLG:
 Hoogte tov NAP -0,19



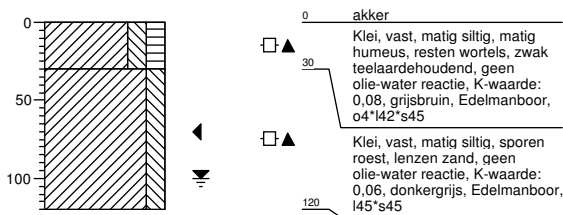
Boring: 71007

Boormeester : Marcel la Crois
 Datum: 23-03-2015
 X: 238708,751
 Y: 594007,831
 GWS: 100
 GHG: 70
 GLG: 170
 Hoogte tov NAP -0,251



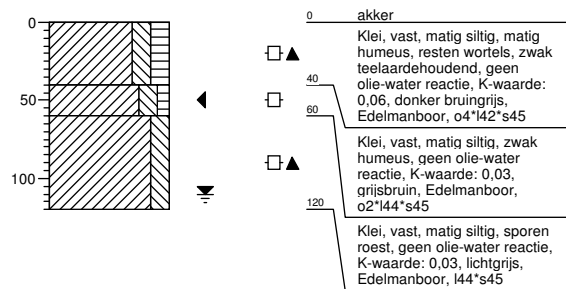
Boring: 71008

Boormeester : Marcel la Crois
 Datum: 23-03-2015
 X: 238659,218
 Y: 594015,132
 GWS: 100
 GHG: 70
 GLG: 170
 Hoogte tov NAP -0,129



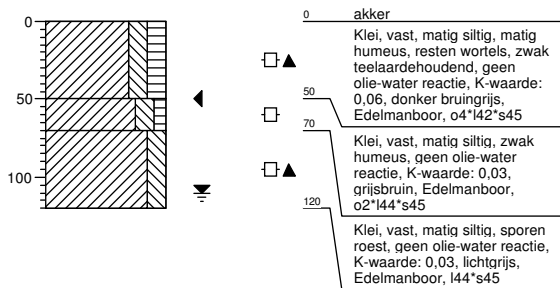
Boring: 710001B

Boormeester : Marcel la Crois
 Datum: 26-03-2015
 X: 238379,663
 Y: 594031,678
 GWS: 110
 GHG: 50
 GLG:
 Hoogte tov NAP 0,057



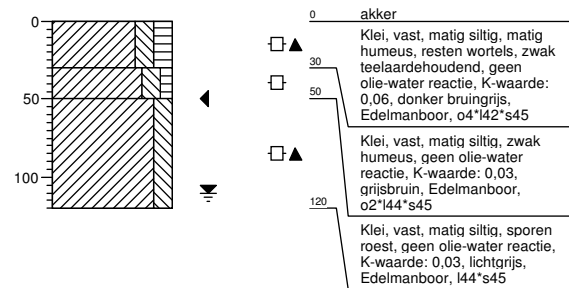
Boring: 710002B

Boormeester : Marcel la Crois
 Datum: 26-03-2015
 X: 238426,856
 Y: 594046,475
 GWS: 110
 GHG: 50
 GLG:
 Hoogte tov NAP -0,351



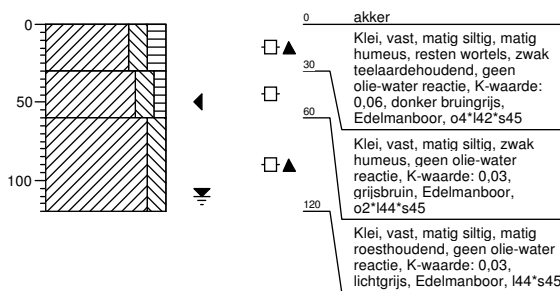
Boring: 710003B

Boormeester : Marcel la Crois
 Datum: 26-03-2015
 X: 238476,032
 Y: 594056,107
 GWS: 110
 GHG: 50
 GLG:
 Hoogte tov NAP -0,129



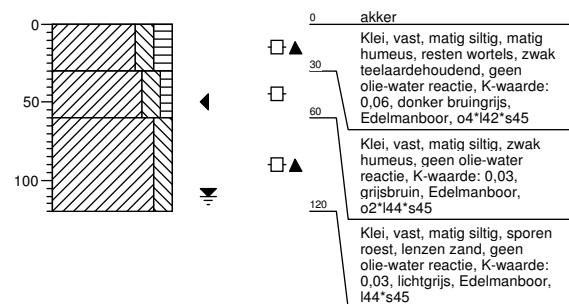
Boring: 710004B

Boormeester : Marcel la Crois
 Datum: 26-03-2015
 X: 238524,988
 Y: 594066,012
 GWS: 110
 GHG: 50
 GLG:
 Hoogte tov NAP -0,035



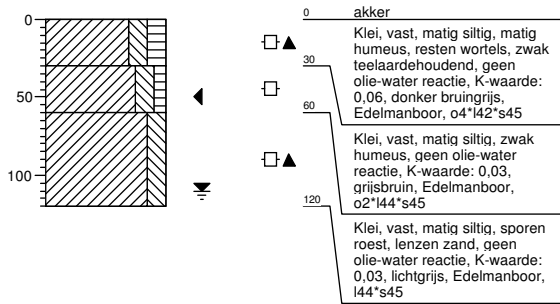
Boring: 710005B

Boormeester : Marcel la Crois
 Datum: 26-03-2015
 X: 238574,658
 Y: 594076,38
 GWS: 110
 GHG: 50
 GLG:
 Hoogte tov NAP -0,019



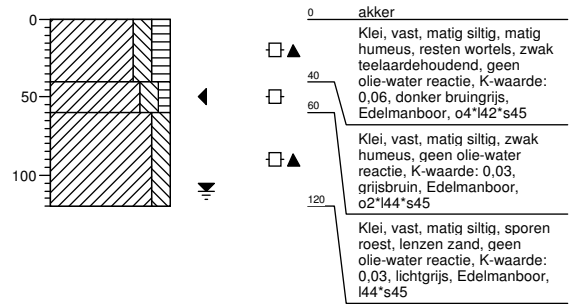
Boring: 710006B

Boormeester : Marcel la Crois
 Datum: 26-03-2015
 X: 238632,677
 Y: 594067,437
 GWS: 110
 GHG: 50
 GLG:
 Hoogte tov NAP -0,125



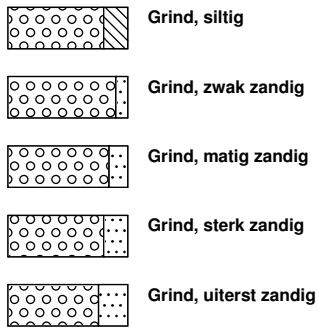
Boring: 710007B

Boormeester : Marcel la Crois
 Datum: 26-03-2015
 X: 238664,391
 Y: 594098,969
 GWS: 110
 GHG: 50
 GLG:
 Hoogte tov NAP 0,037

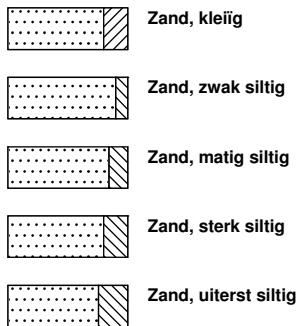


Legenda (conform NEN 5104)

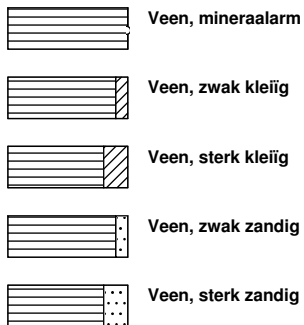
grind



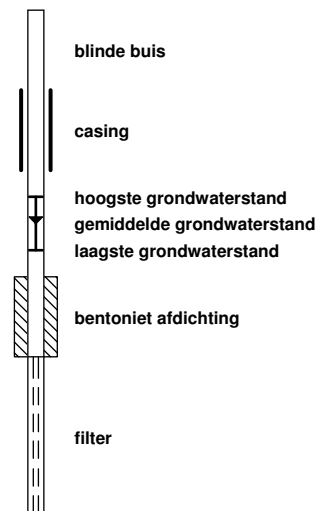
zand



veen



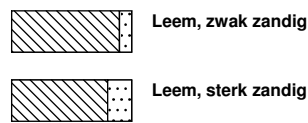
peilbuis



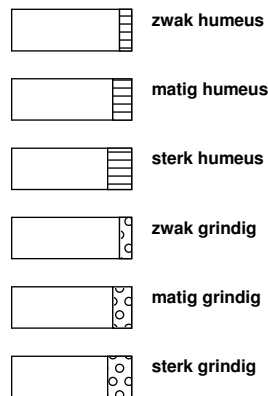
klei



leem



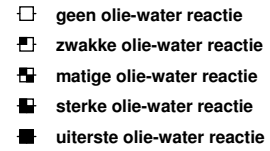
overige toevoegingen



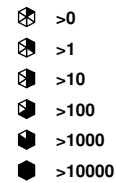
geur



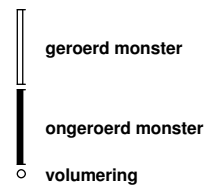
olie



p.i.d.-waarde

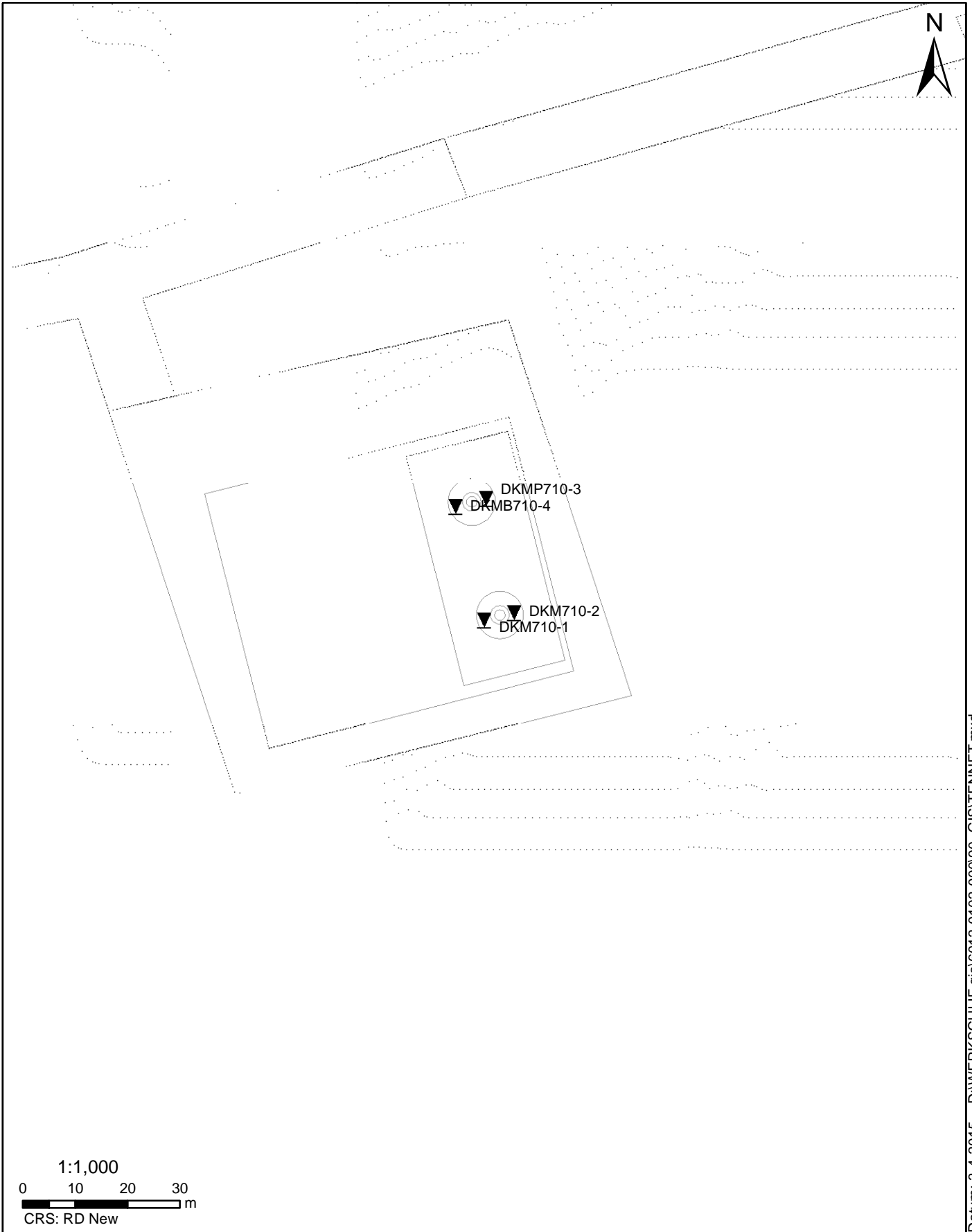


monsters



overig





Datum: 3-4-2015 D:\WERK\SCHIJF gis\6012-0102-00090_GIS\TENNET.mxd

SITUATIE

NOORD - WEST 380

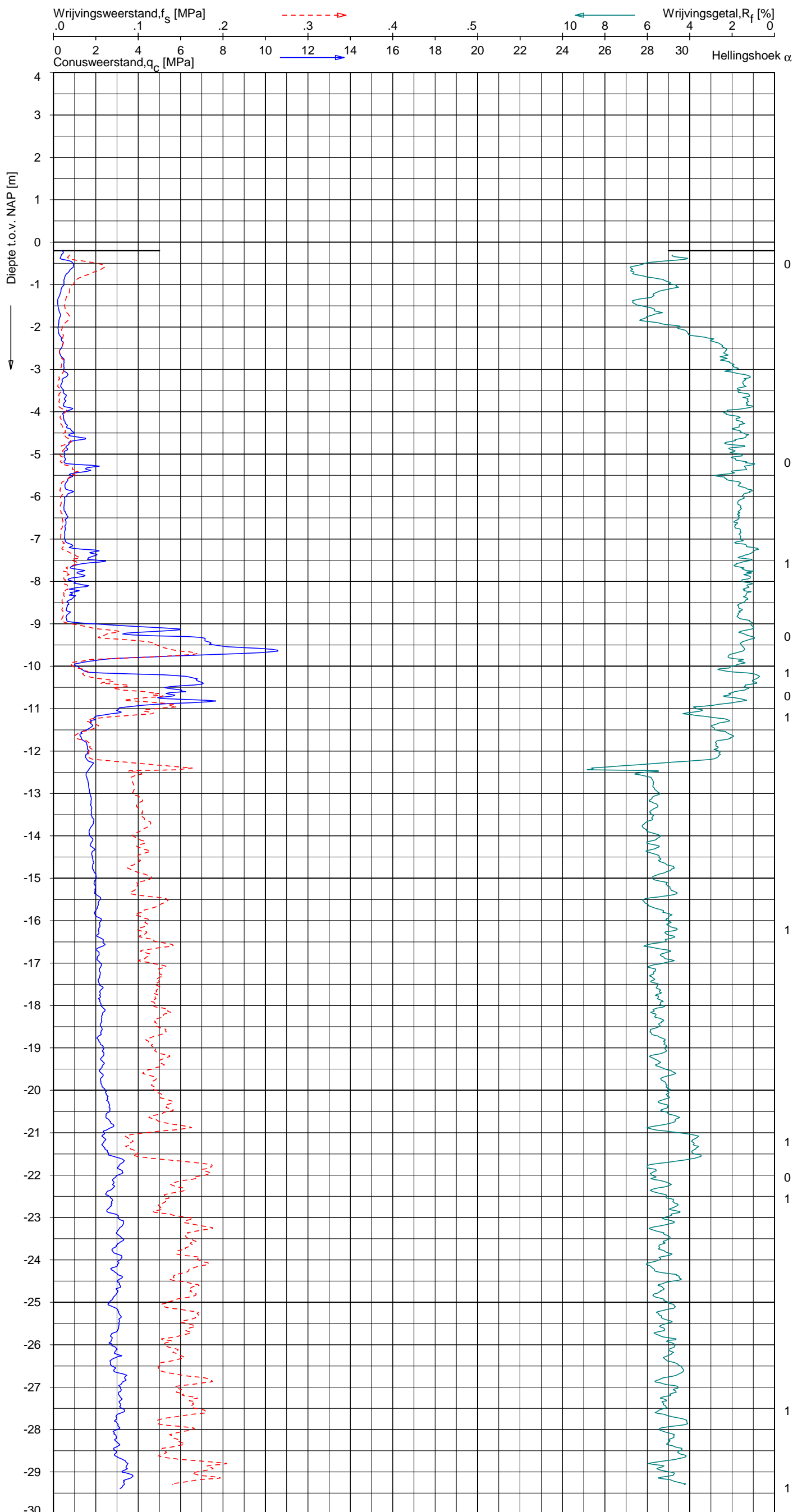
Opdr.nr.: 6012-0102-000

Bijlage : 710

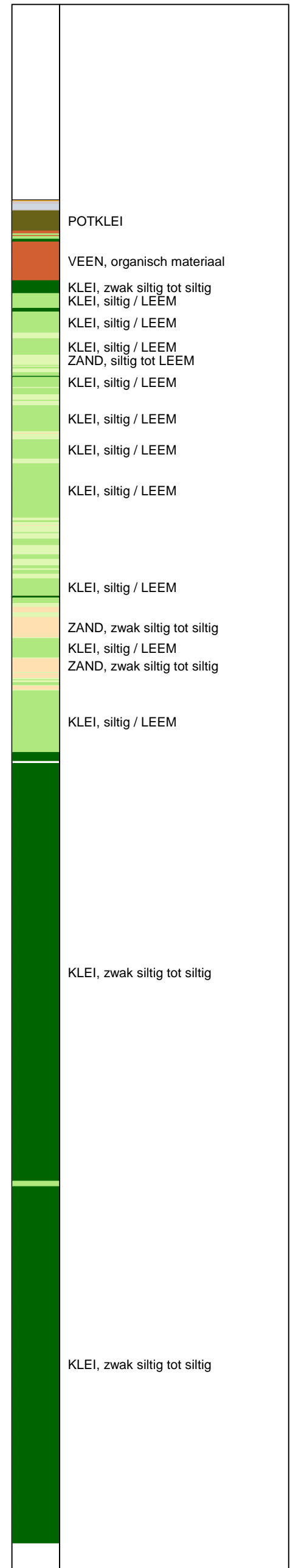
UNIPLOT 05.27.nl / QcfClass-R3.cmd / 2015-04-07 14:01:34

6012-0102-000

DKM710-1 - 1



Indicatieve bodembeschrijving
 Automatisch gegenereerd uit data van de sondering, geldig onder grondwaterpeil (Robertson 1990, NL corr.)



Opg. : AS/RSL d.d. 30-mrt-2015 Coord.: X=238700.2m Y= 594023.9m Systeem: RD Sondering volgens norm NEN-EN-ISO 22476-1
 Get. : HOFSTEDE d.d. 07-apr-2015 MV = NAP -0.20m Conus: CP15-CF75SN2 1701-2113 Toepassingsklasse 2. Test type TE1
 Conustype: A_c = 1510 mm²; A_s = 19895mm²



SONDERING MET PLAATSELIJKE KLEEFMETING

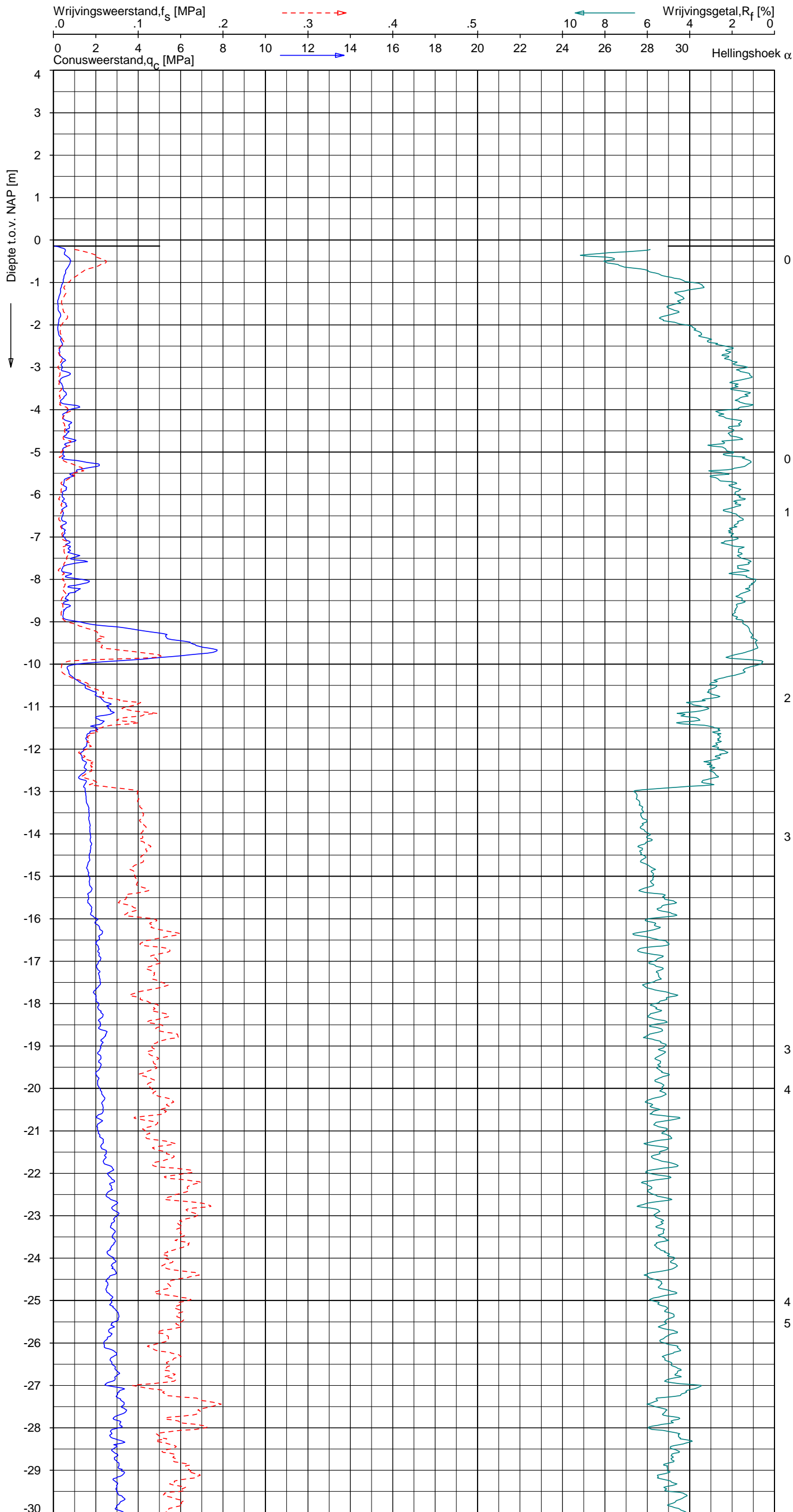
NOORD-WEST 380

Opdr. 6012-0102-000
 Sond. DKM710-1

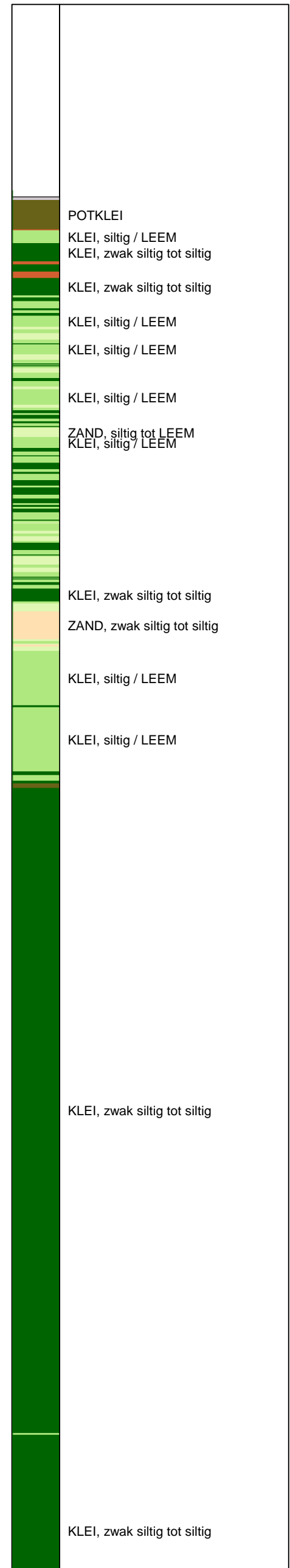
UNIPLOT 05.27.nl / QcfClass-R3.cmd / 2015-04-07 14:01:38

6012-0102-000

DKM710-2 - 1



Indicatieve bodembeschrijving
 Automatisch gegenereerd uit data van de sondering, geldig onder grondwaterpeil (Robertson 1990, NL corr.)



Opg. : AS/RSL d.d. 30-mrt-2015 Coord.: X=238705.9m Y= 594025.4m Systeem: RD Sondering volgens norm NEN-EN-ISO 22476-1
 Get. : HOFSTEDE d.d. 07-apr-2015 MV = NAP -0.14m Conus: CP15-CF75SN2 1701-2113 Toepassingsklasse 2. Test type TE1
 Conustype: $A_c = 1510 \text{ mm}^2$; $A_s = 19895 \text{ mm}^2$



SONDERING MET PLAATSELIJKE KLEEFMETING

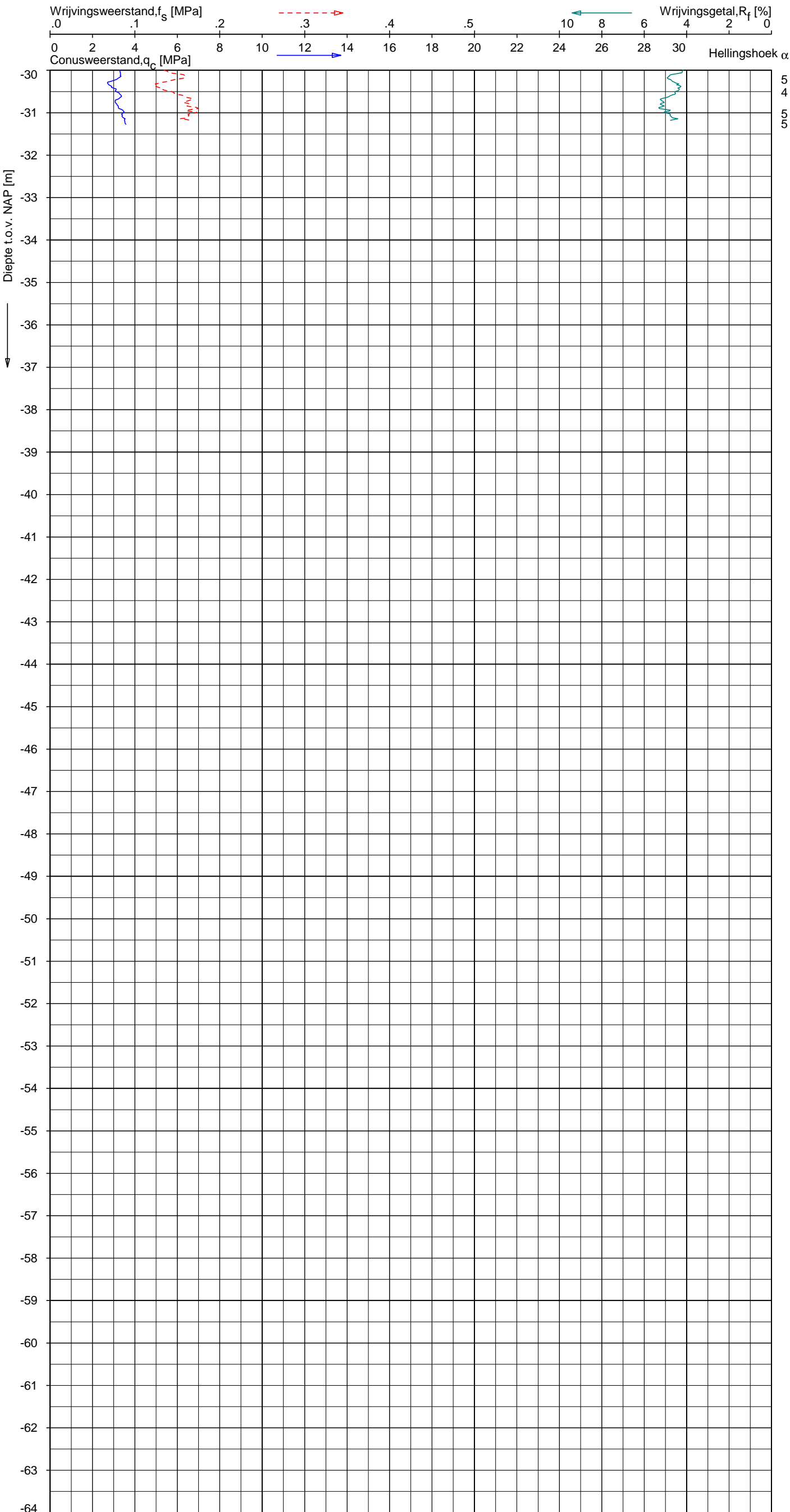
NOORD-WEST 380

Opdr. 6012-0102-000
 Sond. DKM710-2

UNIPLOT 05.27.nl / QcfClass-R3.cmd / 2015-04-07 14:01:37

6012-0102-000

DKM710-2 - 2



Indicatieve bodembeschrijving
 Automatisch gegenereerd uit data van de sondering, geldig onder grondwaterpeil (Robertson 1990, NL corr.)

	5	KLEI, zwak siltig tot siltig
	4	
	5	
	5	

Opg. : AS/RSL d.d. 30-mrt-2015 Coord.: X=238705.9m Y= 594025.4m Systeem: RD Sondering volgens norm NEN-EN-ISO 22476-1
 Get. : HOFSTEDE d.d. 07-apr-2015 MV = NAP -0.14m Conus: CP15-CF75SN2 1701-2113 Toepassingsklasse 2. Test type TE1
 Conustype: A_c = 1510 mm²; A_s = 19895mm²



SONDERING MET PLAATSELIJKE KLEEFMETING

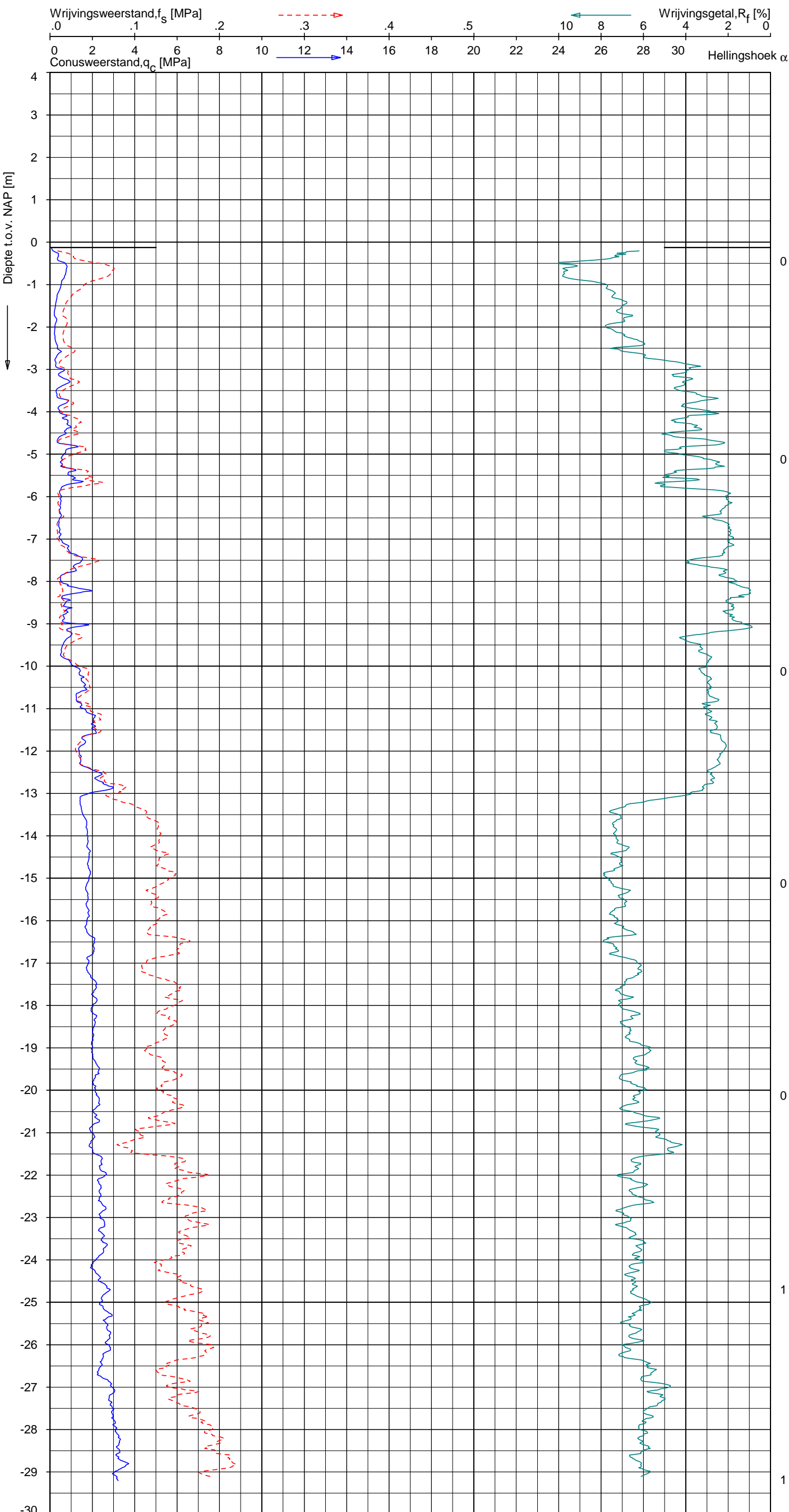
NOORD-WEST 380

Opdr. 6012-0102-000
 Sond. DKM710-2

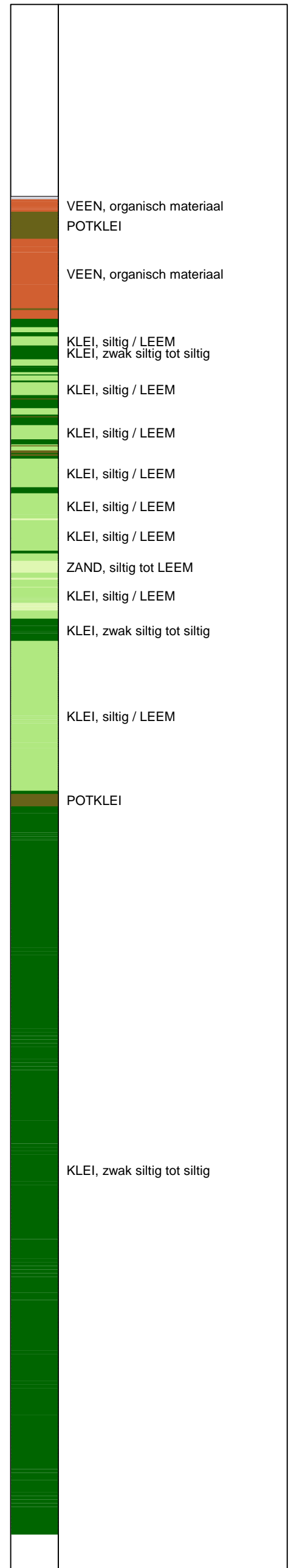
UNIPLOT 05.27.nl / QcfClass-R3.cmd / 2015-04-07 14:01:39

6012-0102-000

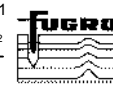
DKMP710-3 - 1



Indicatieve bodembeschrijving
 Automatisch gegenereerd uit data van de sondering, geldig onder grondwaterpeil (Robertson 1990, NL corr.)



Opg. : AS/RSL d.d. 30-mrt-2015 Coord.: X=238700.5m Y= 594047.0m Systeem: RD
 Get. : HOFSTEDE d.d. 07-apr-2015 MV = NAP -0.13m Conus: CP15-CF75PA1SN2 1701-2502
 Sondering volgens norm NEN-EN-ISO 22476-1 Toepassingsklasse 2. Test type TE2
 Conustype: $A_c = 1510 \text{ mm}^2$; $A_s = 19895 \text{ mm}^2$



SONDERING MET PLAATSELIJKE KLEEFMETING

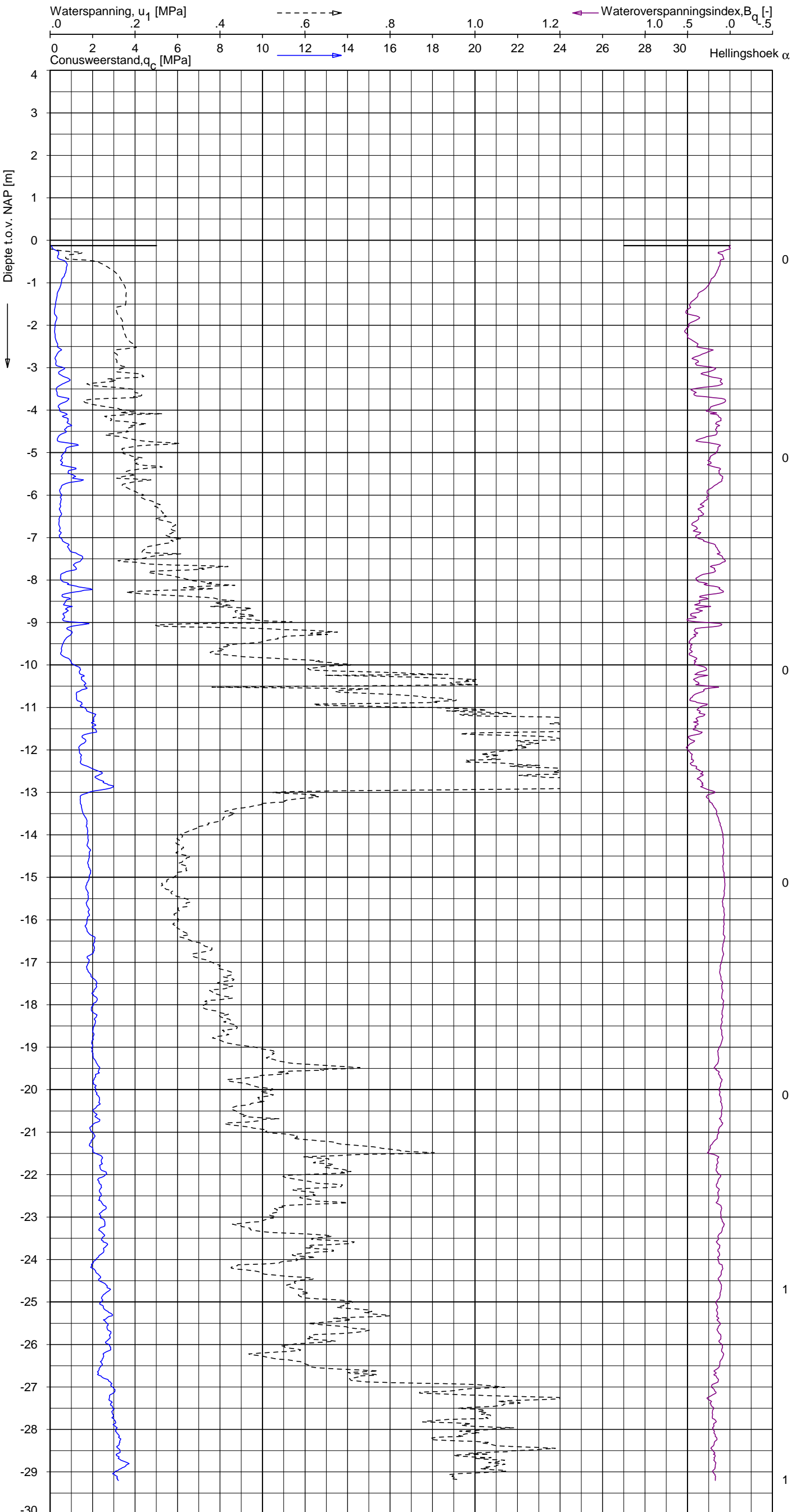
NOORD-WEST 380

Opdr. 6012-0102-000
 Sond. DKMP710-3

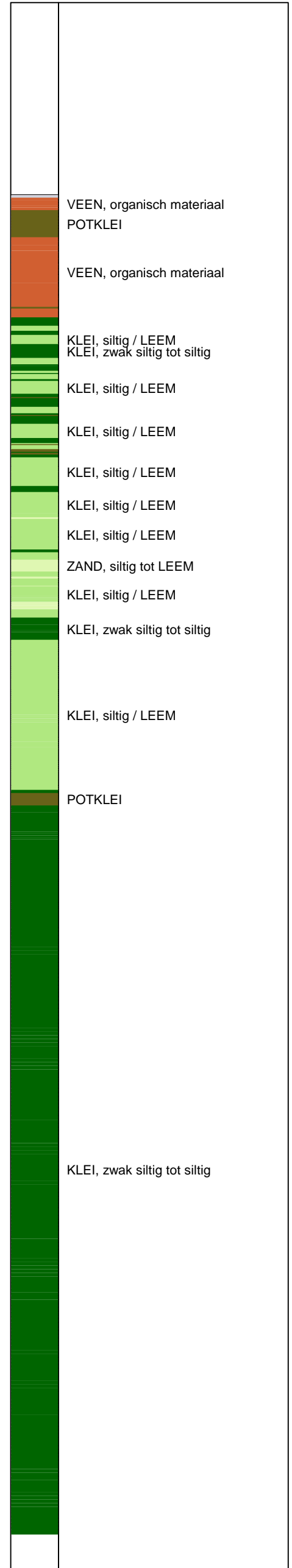
UNIPLOT 05.27.nl / QcU1Class-R3.cmd / 2015-04-07 14:03:12

6012-0102-000

DKMP710-3 - 1



Indicatieve bodembeschrijving
 Automatisch gegenereerd uit data van de sondering, geldig onder grondwaterpeil (Robertson 1990, NL corr.)



Opg. : AS/RSL d.d. 30-mrt-2015 Coord.: X=238700.5m Y=594047.0m Systeem: RD Sondering volgens norm NEN-EN-ISO 22476-1
 Get. : HOFSTEDE d.d. 07-apr-2015 MV = NAP -0.13m Conus: CP15-CF75PA1SN2 1701-2502 Toepassingsklasse 2. Test type TE2
 Conustype: A_c = 1510 mm²; A_s = 19895 mm²



SONDERING MET WATERSPANNINGSMETING

NOORD-WEST 380

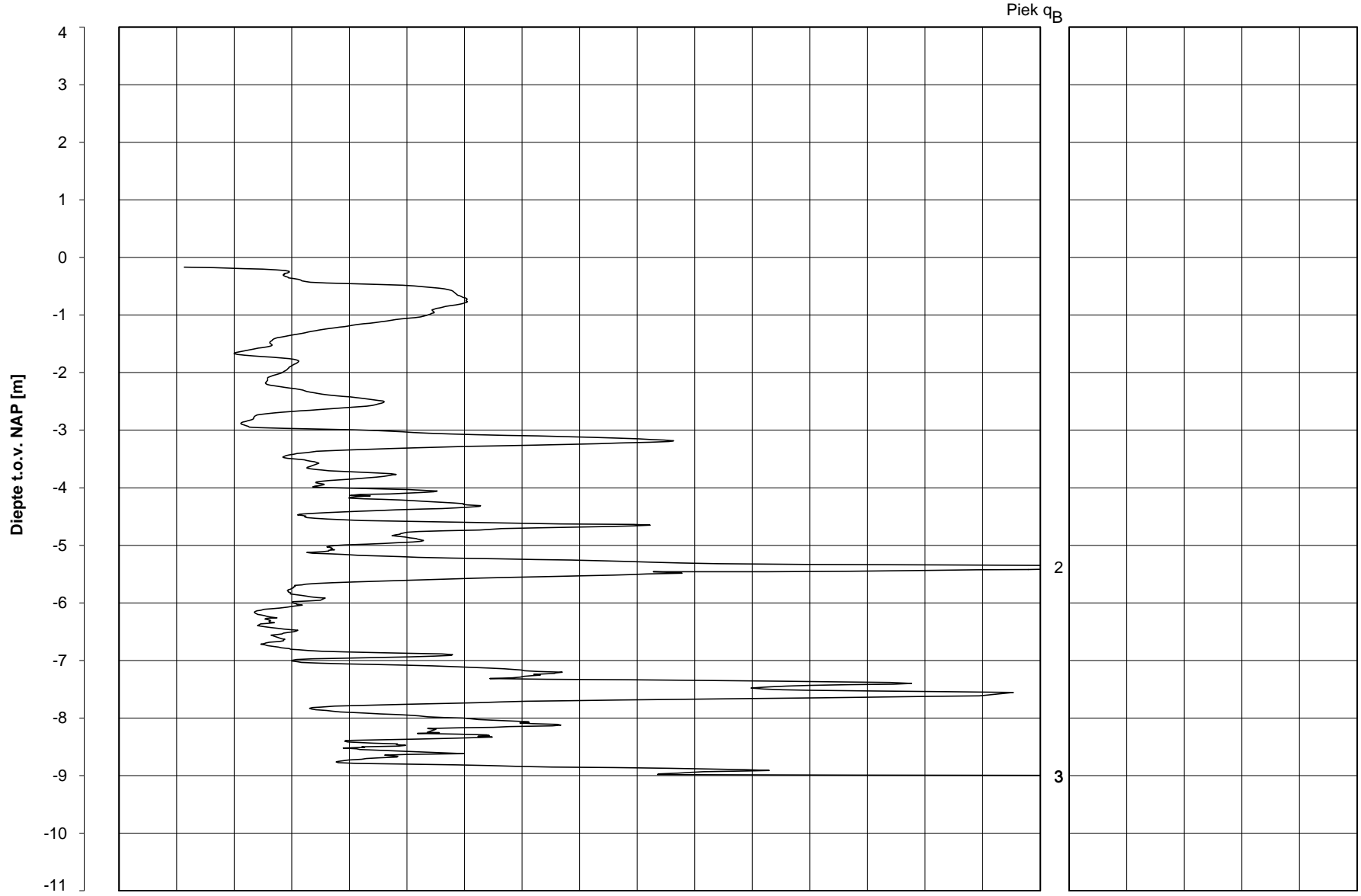
Opdr. 6012-0102-000
 Sond. DKMP710-3

Bol Penetratie Weerstand, q_B [MPa]
.0 .1 .2 .3 .4 .5 .6 .7 .8 .9 1.0 1.1 1.2 1.3 1.4 1.5 1.6

Waterspanning, $u_{1,B}$ [MPa]
-.50 -.25 .00 .25 .50 .75

Waterspanning, $u_{2,B}$ [MPa]

Helling α [Gr]



Datum uitvoering : 30-Mar-2015

Sonde Type/Nr. : BP48-CF25SN2

DKMB710-4

BOL SONDERING

Test tov NAP [m] : -0.17

Bol Basis Opp. [mm²] : 4778

Coördinaten [m] : X = 238694.7 Y = 594045.5

NOORD-WEST 380

LEGENDA TERREINPROEVEN EN GRONDSOORTEN

BORINGEN / PEILBUIZEN

●	mechanische boring (B)
◐	handboring (HB)
○	niet uitgevoerde boring
◌	niet uitgevoerde handboring
●	boring met peilbuis
●	boring met peilbuis, ondiep en diep filter
●	boring met peilbuis, ondiep, middeldiep en diep filter
◌	handboring met peilbuis
⊕	hellingsmeterbuis (HMB)
✓	gedrukte peilbuis (PB) / minifilter (MF)
⊙	boring derden
⊙	boring derden met peilbuis

SONDERINGEN

▼	diep-/diepzware sondering
▽	middelzware sondering
▼	diep-/diepzware sondering met plaatselijke kleefmeting
▽	middelzware sondering met plaatselijke kleefmeting
⊕	slagsondering
▽	niet uitgevoerde sondering
⊕	waterspanningsmeter (WSM)
▽	sondering derden
▽	sondering derden met plaatselijke kleefmeting

Type sonderingen

M	middelzware sondering
D	diepsondering
DZ	diepzware sondering
S	slagsondering

Toegevoegde metingen

KM	meting van de plaatselijke kleef
P	meting van waterspanning
M	meting van de magnetische veldsterkte
G	meting van de geleidbaarheid
S	meting van de schuifgolfsnelheid (seismische meting)
T	meting van de temperatuur

LEGENDA / TERMINOLOGIE

grind

	Grind, siltig
	Grind, zwak zandig
	Grind, matig zandig
	Grind, sterk zandig
	Grind, uiterst zandig

zand

	Zand, kleilig
	Zand, zwak siltig
	Zand, matig siltig
	Zand, sterk siltig
	Zand, uiterst siltig

veen

	Veen, mineraalarm
	Veen, zwak kleilig
	Veen, sterk kleilig
	Veen, zwak zandig
	Veen, sterk zandig

klei

	Klei, zwak siltig
	Klei, matig siltig
	Klei, sterk siltig
	Klei, uiterst siltig
	Klei, zwak zandig
	Klei, matig zandig
	Klei, sterk zandig

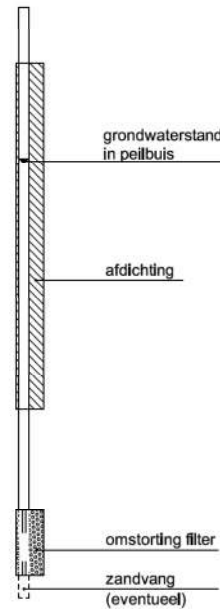
leem

	Leem, zwak zandig
	Leem, sterk zandig

Overige toevoegingen

	zwak humeus
	matig humeus
	sterk humeus
	zwak grindig
	matig grindig
	sterk grindig

Peilbuis

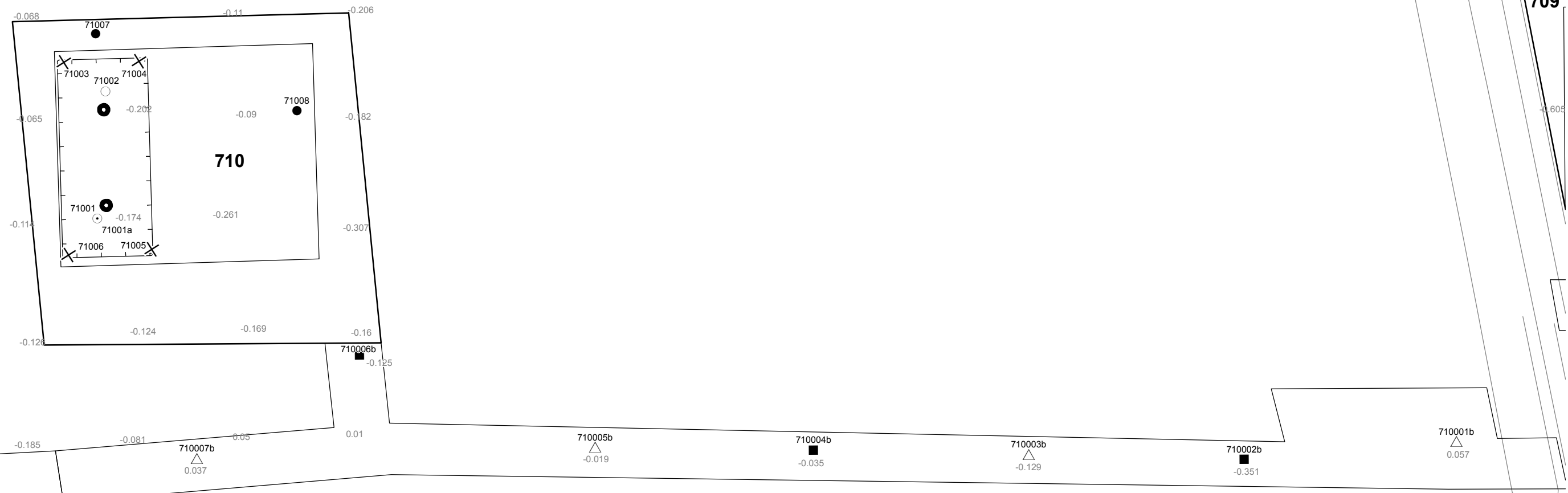


Monsters

	geroerd monster
	ongeroerd monster

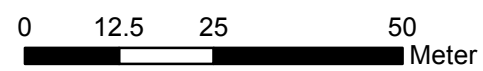
Overig

	gemiddeld hoogste grondwaterstand
	grondwaterstand
	gemiddeld laagste grondwaterstand
	slib
	verharding / kern / asfalt
	puin



Verklaring

- Werkterrein + bouwweg
- Bouwput
- Masten
- Locatie handsondering met boring bouwwegen
- Locatie boring bouwwegen
- Locatie boring tot 0,50 m-mv
- Locatie boring tot 1,20 m-mv
- Locatie boring tot 4,00 m-mv
- Locatie boring + peilbuis
- Locatie slibmonster (Locatie)
- Locatie slibmonster (Bouwweg)



Locatie VKA versie 2.8
Bouwweg VKA versie 2.8

TITEL		BOORPUNTEN KAART MAST : 710		Noord - West 380 kV	
STATUS	GETEKEND DOOR	AFD.	PAR.	OPDRACHTGEVER	
	D. Dobri			TenneT	
	GECONTROLEERD DOOR	AFD.	PAR.	OMSCHRIJVING WIJZIGING	GETEKEND BIJ
	E. Aldershof				ARCADIS
	VOOR AKKOORD	AFD.	PAR.	SCHAAL	DATUM 1e UITGAVE
	J.Assink			1:1000	21.04.2015
				DATUM WIJZIGING	
VAKGEBIED	TEK. SOORT	PROJECT NR.	FORMAT	NUMMER	WILZ NR.
			A3	Mast nr. 710	1

2 Cultuurtechnisch onderzoek

3 Geohydrologisch onderzoek

Verantwoording

Titel: Geohydrologisch onderzoek: project: Noord – West 380 kV
Deelgebied: 1
mastnummer: 710

Projectnummer: B.02032.000377.001

Referentienummer: T206878

Revisie: 1.0

Datum: 21 mei 2015

Auteur(s): M.J.H. Rakhorst en M.M. Houdé

Gecontroleerd door: J.B. Helder

Paraaf gecontroleerd:



Goedgekeurd door: J. Assink



Paraaf goedgekeurd:

Contact: TenneT380kVnw@arcadis.nl

In het geohydrologisch onderzoek worden twee fases onderscheiden namelijk:

- Fase 1: Beknopte analyse van effecten
- Fase 2: Uitgebreide analyse van effecten indien onderlinge beïnvloeding daar aanleiding toe geeft

Fase 1 is in dit geohydrologisch rapport in paragraaf 3.1 t/m 3.4 uitgewerkt. Indien van toepassing is fase 2 in paragraaf 3.5 en 3.6 uitgewerkt.

INHOUDSOPGAVE

3.1. Inleiding

3.2. Veld- en laboratoriumwerkzaamheden

3.3. Algemene beschrijving tracé

3.4. Bemaling

3.5. Effecten grondwater (Fase 2: indien de effecten daar aanleiding toe geven)

3.6. Uitvoeringstechnische aspecten (Fase 2: indien de effecten daar aanleiding toe geven)

3.7 Bijlagen H3

Bijlage 3-1: Locatie inclusief onderzoekspunten

Bijlage 3-2: Overzicht veldgegevens en analyseresultaten

Bijlage 3-3: Tekening: waterinformatiekaart

3.1 *Inleiding*

Doel van het geohydrologisch onderzoek is om inzicht te geven in de geohydrologische situatie op de onderhavige mastlocatie 710. Dit voor de onderbouwing van de vergunningaanvraag in het kader van de Waterwet en het op te stellen werkplan door de aannemer.

Op basis van de geohydrologische situatie is het te verwachten waterbezwaar en de grondwater- en/of stijghoogteverlaging in de omgeving tijdens de bemaling berekend. Met deze gegevens kan de benodigde vergunning in het kader van de Waterwet aangevraagd worden.

Indien de mate waarin effecten optreden niet om nadere kwantificering vraagt, wordt enkel fase 1 in deze rapportage uitgewerkt. Indien de mate waarin effecten optreden wel om nadere kwantificering vraagt, is ook fase 2 uitgewerkt. Er wordt bij het bepalen van de effecten rekening gehouden met de mogelijke invloed van bemaling van naastgelegen masten op de verlaging. Voor een mastlocatie zijn de twee naastliggende mastlocaties maatgevend voor de verlaging en de effecten.

Dit geohydrologisch onderzoek vormt daarnaast een bron van gegevens en basis voor het door de aannemer op te stellen werkplan en uitvoeringsplan van de bemaling (bemalingsplan).

Daarnaast is aandacht besteed aan de kwalitatieve aspecten, vanuit de voorgenomen lozing van bemalingswater op oppervlaktewater.

3.2 *Veld- en laboratoriumwerkzaamheden*

3.2.1 *Veldwerkzaamheden*

Ten behoeve van het geohydrologisch onderzoek zijn ter plaatse van de toekomstige bouwput de volgende veldwerkzaamheden uitgevoerd:

- 4 sonderingen tot 40 m -mv (of maximale reactiekracht van 16 ton);
- Twee boringen tot ten minste 4,0 m -mv;
- Het plaatsen van ten minste één peilbuis ter bepaling van de freatische grondwaterstand in de deklaag;
- De stijghoogte is bij plaatsing van de peilbuis bepaald. Na een wachttijd van tenminste 1 week is een tweede meting uitgevoerd;
- Het nemen van een monster van het oppervlaktewater. Niet ter plaatse van iedere mastlocatie is een monster genomen, maar wel van elk ontvangend oppervlaktewater (zie bijlage 3-3 voor de locatie van monsternamen).

De datums waarop deze veldwerkzaamheden hebben plaatsgevonden, zijn weergegeven bij de resultaten van de veldwerkzaamheden zoals weergegeven in bijlage 3-2 en 3-3.

3.2.2 *Laboratoriumwerkzaamheden*

Het grondwater in de peilbuizen en het oppervlaktewater is bemonsterd en geanalyseerd op het standaardlozingspakket (Arseen (As), Chloride (Cl), Zuurstof (O₂), Ammonium (NH₄), Stikstof (N-Kjeldahl), Fe²⁺, Fe-totaal, BZV (biologisch zuurstofverbruik), CZV (chemisch zuurstofverbruik), Sulfaat (totaal), Fosfaat (totaal), zuurgraad (pH), geleidingsvermogen (EGV), droogrest onopgeloste bestanddelen (zs)).

De resultaten van de veld- en laboratoriumwerkzaamheden zijn opgenomen in bijlage 3-2. De resultaten zijn tevens beknopt weergegeven in de als bijlage 3-3 opgenomen tekening.

3.3 *Algemene beschrijving tracé*

3.3.1 *Maaiveld*

De hoogtemetingen gedaan tijdens de veldwerkzaamheden zijn in tabel 3.13 in bijlage 3-2 opgenomen. Hieruit leiden wij een gemiddelde maaiveldhoogte ter plaatse van de locatie af van -0,14 m NAP.

3.3.2 Bodemopbouw

In onderstaande paragrafen is de ondiepe bodemopbouw en geohydrologische opbouw beschreven.

3.3.2.1 Ondiepe bodemopbouw

Op basis van boringen uitgevoerd tijdens de veldwerkzaamheden bestaat de deklaag vanaf maaiveld (NAP -0,14) tot de maximale boordiepte uit klei en veen.

3.3.2.2 Geohydrologische opbouw

De regionale bodemopbouw is weergegeven in onderstaande tabel 3.1. De gegevens uit deze tabel zijn ontleend aan www.DINOloket.nl aangevuld met de lokale locatiespecifieke gegevens zoals naar voren komt uit de sonderingen uitgevoerd in het kader van het geotechnische onderzoek (zie hoofdstuk 4) en de handboringen voor het cultuurtechnisch onderzoek (zie hoofdstuk 2). In onderstaande tabel zijn ook de geohydrologische formaties en de op basis van DINOloket en ervaring geïnterpreteerde parameters weergegeven (weerstanden en doorlatendheden).

Daarnaast is bij de handboringen per laag de waterdoorlatendheid (k-waarde) geschat voor het berekenen van de uit te voeren bemalingen (zie bijlage 1-1).

Tabel 3.1: Geohydrologische opbouw

Globale diepte (m NAP)	Samenstelling	Geohydrologische eenheid	Formatie	Doorlatendheid/weerstand
-0,14 tot -9,00	klei, veen	Deklaag	Naaldwijk	443 dagen
-9,00 tot -11,00	zand	watervoerende laag	Formatie van Boxtel, Drente, Peelo	1 tot 5 m/d
-11,00 tot -30,00	klei	slechtdoorlatende laag	Formatie van Peelo	950 dagen

3.3.3 Watersysteem

In onderstaande paragrafen zijn de gegevens van het oppervlaktewater en grondwater beschreven.

3.3.3.1 Oppervlaktewaterpeilen

Het peil van het oppervlaktewater is niet beschikbaar.

3.3.3.2 Freatisch grondwater

De Gemiddeld Hoogste Grondwaterstand (GHG) en Gemiddeld Laagste Grondwaterstand (GLG) geven de grondwaterstandsfluctuatiezone aan. Deze kunnen in het veld terug te vinden zijn als hydromorfe profielkenmerken. Op basis van de hydromorfe profielkenmerken in boringen op de locatie is een gemiddelde GHG af te leiden van 0,58 m –mv en de GLG op 1,70 m -mv. Bij een maaiveldniveau van -0,14 m NAP komt dit overeen met een GHG van -0,72 m NAP en een GLG van -1,84 m NAP.

De in peilbuis 71001-1 met filterdiepte 1,70 tot 2,70 m -mv tijdens de veldwerkzaamheden opgenomen freatische stijghoogte is weergegeven in tabel 3.2. De waarden ten opzichte van maaiveld zijn met de maaiveldhoogte van -0,15 m NAP bij de peilbuis (in het rapport afgerond op twee decimalen) vertaald naar een waarde ten opzichte van NAP.

Tabel 3.2: Ondiepe stijghoogte peilbuis 71001-1

Datum	Stijghoogte [m -mv]	Stijghoogte [m NAP]
03/23/2015	1,00	-1,15
04/07/2015	1,45	-1,60

Stijghoogten diep grondwater

Op basis van peilbuismetingen in het freatische en in het diepe grondwater (watervoerend pakket), kan worden geconcludeerd dat een lichte kwelsituatie aanwezig is.

De in peilbuis 71001a-1 met filterdiepte 5,00 tot 6,00 m -mv tijdens de veldwerkzaamheden opgenomen stijghoogte van het watervoerend pakket is weergegeven in onderstaande tabel 3.3. De waarden ten opzichte van maaiveld zijn met de maaiveldhoogte ter plaatse van de peilbuis [-0,15 m NAP] vertaald naar een waarde ten opzichte van NAP.

Tabel 3.3: Diepe stijghoogte peilbuis 71001a-1

Datum	Stijghoogte [m -mv]	Stijghoogte [m NAP]
03/23/2015	1,00	-1,15
04/07/2015	1,40	-1,55

3.3.3.3 Grond- en oppervlaktewaterkwaliteit

Het waterbeheer voor zowel de kwaliteit van grond- als oppervlaktewater valt onder verantwoordelijkheid van Waterschap Noorderzijlvest. Of gehalten in het grondwater te hoog zijn en maatregelen nodig zijn voordat geloosd kan worden, dient in overleg met het waterschap te worden afgestemd.

De effecten op de waterkwaliteit kenmerken zich in het algemeen door verzilting, vermessing, zuurstofhuishouding, giftigheid, verkleuring, vertroebeling en bodemvorming. De parameters die hier invloed op hebben, zijn bepaald door een bemonstering en analyse van het grondwater in de peilbuizen en van het oppervlaktewater. De resultaten hiervan staan in tabel 3.4 weergegeven. Van het ondiepe grondwater zijn geen kwaliteitsgegevens beschikbaar.

Voor het lozen van grondwater is het Besluit lozing buiten inrichting van toepassing (16 maart 2011, artikel 3.2). Lozing in oppervlaktewater is toegestaan indien het gehalte onopgeloste stoffen ten hoogste 50 mg/l bedraagt en als gevolg van de lozing geen visuele verontreiniging optreedt. Dit laatste hangt over het algemeen samen met de aanwezigheid van ijzer en het zuurstofgehalte.

Ter plaatse van de lozingspunten zijn het oppervlaktewater en de waterbodem geanalyseerd. Dit is gedaan om de kwaliteit van het oppervlaktewater inzichtelijk te maken en de mate van visuele verontreiniging als gevolg van opwerveling van de waterbodem te kunnen inschatten.

In tabel 3.4 is tevens de norm voor onopgeloste bestanddelen in oppervlaktewater opgenomen. De tabel is aangevuld met indicatieve lozingsnormen voor de parameters die vanuit de zorgplicht relevant zijn voor de waterkwaliteit. Deze normen zijn echter indicatief en gebaseerd op Commissie Integraal Waterbeheer (Kleine en kortdurende lozingen Wvo, juni 2001).

Tabel 3.4: Grond- en oppervlaktewaterkwaliteit en indicatieve lozingsnormen

Parameter	Eenheid	Meetwaarde grondwater ondiep	Meetwaarde grondwater diep (71001a-1-1)	Meetwaarde oppervlaktewater (71001sl-1-1)	Indicatieve norm
Filterdiepte	m -mv	n.b.*	5,00 tot 6,00	n.v.t.	n.v.t.
Droogrest onopgeloste bestanddelen	mg/l	n.b.*	170,00	77,00	< 50,00
Zuurstof [O]	mg O ₂ /l	n.b.*	4,70	2,20	> 5,00
IJzer [Fe]	mg/l	n.b.*	46,00	1,50	< 5,00
Ammonium (als N)	mg N/l	n.b.*	19,00	< 0,05	< 20,00
Arseen [As]	µg/l	n.b.*	26,00	11,00	< 30,00
Chloride [Cl]	mg/l	n.b.*	810,00	95,00	< 200,00
Fosfor [P]	mg/l	n.b.*	6,00	1,20	< 1,00
Stikstof (N; volgens Kjeldahl)	mg/l	n.b.*	5,50	1,70	< 20,00
Sulfaat (opgelost, als S)	mg S/L	n.b.*	27,00	50,00	< 100,00

*n.b. = niet beschikbaar.

De gehalten, waargenomen in peilbuis 71001a-1 met filterdiepte 5,00 tot 6,00 m -mv rond de diepte

van de grondwateronttrekking, zijn representatief voor de lozing van de grondwateronttrekking.

Uit bovenstaande tabel kan geconstateerd worden dat bij de lozing van het grondwater de volgende indicatieve lozingsnormen overschreden worden: droogrest onopgeloste bestanddelen (hierna zwevende stof genoemd), zuurstof, ijzer, chloride en fosfor.

De indicatieve lozingsnorm voor zuurstof wordt weliswaar overschreden, maar de concentratie in het ontvangende oppervlaktewater is nog lager dan die in het te lozen water. De verwachting is dat er door de lozing van zuurstof geen verslechtering in waterkwaliteit in het ontvangende oppervlaktewater optreedt.

Het te lozen grondwater heeft voor zwevende stof, ijzer, chloride en fosfor een hogere waarde ten opzichte van de indicatieve lozingsnormen en ten opzichte van het ontvangende oppervlaktewater.

Maatregelen die genomen kunnen worden om de concentratie van deze stoffen te verlagen zijn de volgende: door middel van beluchting en vervolgens filtreren of bezinken wordt de concentratie ijzer verlaagd, de concentratie zwevende stoffen kan verlaagd worden door middel van een filter.

Maatregelen tegen verslechtering van de waterkwaliteit van het ontvangende oppervlaktewater (vanwege te hoge concentratie zwevende stof, ijzer, chloride en fosfor) worden met het waterschap besproken.

3.4 Bemaling

3.4.1 Aanlegmethode bi-pole mast

De afmeting van de bouwput bedraagt 20x40 m. De benodigde ontgravingsdiepte bedraagt 3,00 m – mv. Voor de aanleg van de mastvoet wordt met een maximale aanlegperiode en bemalingsduur van 4 weken gerekend.

3.4.2 Berekening

Bij de berekening van het waterbezwaar is rekening gehouden met de volgende uitgangs- en aandachtspunten.

3.4.2.1 Uitgangspunten

- De berekeningen zijn uitgevoerd ten opzichte van de stijghoogte in het watervoerend pakket om geen onderschatting te maken van het waterbezwaar (worstcase-scenario);
- Bij de bemaling is uitgegaan van een ontwateringsdiepte van 0,5 m beneden de putbodem;
- De onttrekkingshoeveelheden en bijbehorende verlagingen zijn berekend uitgaande van een instationair onttrekkingsdebiet. Bij een gespannen pakket is uitgegaan van een stationair onttrekkingsdebiet aangezien binnen de aangehouden bemalingsduur het maximale invloedgebiedsgebied wordt bereikt;
- Voor analytische berekeningsmethoden is een oneindig uitgestrekt homogeen pakket verondersteld. Bij een gespannen pakket is uitgegaan van een stationair onttrekkingsdebiet aangezien binnen de aangehouden bemalingsduur het maximale invloedgebiedsgebied wordt bereikt;
- In de onttrekkingshoeveelheden is geen rekening gehouden met een eventuele toename in debiet als gevolg van de nabije ligging van oppervlaktewater;
- In de berekeningen wordt rekening gehouden met de effectieve dikte van de watervoerende laag (onvolkomenheid van filters volgens Forcheimer);
- De lozing van het onttrokken grondwater kan plaatsvinden op nabij gelegen oppervlaktewater, waar ook het monster uit oppervlaktewater is genomen (zie bijlage 3-3);
- Per mastlocatie wordt met een maximale bemalingsduur van 4 weken gerekend.

3.4.2.2 Debiet en waterbezwaar

Bij de bemalingen kan sprake zijn van een freatische, een deels semi-gespannen en deels gespannen situatie van het grondwater. De formule van Theis kan worden gebruikt bij instationaire bemaling voor deze drie situaties. Omdat deze allemaal voorkomen op dit tracé is de formule van

Theis toepasbaar. Hiervoor dient wel de parameter meewerkend porievolume of specifieke berging per situatie aangepast te worden. Op de delen van het tracé waar een gespannen situatie van het grondwater aanwezig is, passen wij de formule van De Glee toe.

Theis

Voor de berekening van debieten en verlaging van de stijghoogte in freatische, een deels semi-gespannen situatie van het grondwater is gebruik gemaakt van een afgeleide van de formule van Theis (1935).

$$Q_{Theis} = \frac{s_r \cdot 4 \cdot \pi \cdot kD}{W(u)}$$

met S_r = gewenste verlaging ter hoogte van de bouwput (m)
 kD = transmissiviteit (m²/d)
 $W(u)$ = Theis Well functie (-)

Waarin u :

$$u = \frac{r^2 S}{4 \cdot kD \cdot t} \quad (-)$$

met r = straal bouwput (m)
 S = bergingscoëfficiënt (-)
 t = tijd (d)

$W(u)$: Theis well functie, die benaderd kan worden door:

$$W(u) = -0,5772 - \ln u + u - \frac{u^2}{2.2!} + \frac{u^3}{3.3!} - \frac{u^4}{4.4!} + \dots$$

De Glee

Op de delen van het tracé waar een gespannen situatie van het grondwater aanwezig is, passen wij de formule van De Glee toe.

Spanningsbemaling

De formule van De Glee kan worden gebruikt voor stationaire berekeningen in semi-gespannen aquifers. In dat geval is sprake van nalevering vanuit de aquitard of bovenliggende aquifer. De volgende randvoorwaarden:

- Aquifer is semi-gespannen;
- Aquifer en aquitard zijn oneindig uitgestrekte pakketten;
- Homogeen, isotroop en uniforme dikte van de aquifer;
- Uitgangssituatie: horizontale grondwaterspiegel;
- Constante onttrekkingshoeveelheid en stroming naar de put is stationair;
- Volkomen bron;
- Verticale stroming in aquitard;
- Verwaarloosbare verlaging in boven- (en onder-)gelegen aquifer;
- $\lambda > 3D$.

Maatgevend voor de mate van nalevering van grondwater uit een boven- (en onder)liggend pakket is de weerstand van de aquitard (deklaag) en de hoeveelheid te onttrekken water.

Formule van De Glee:

$$Q_{DeGlee} = \frac{(s \cdot 2 \cdot \pi \cdot kD)}{K_0(r/\lambda)}$$

met s = gewenste verlaging ter hoogte van de bouwput
 $K_0 (r/\lambda)$ = Besselfunctie
 r = straal van de bouwput
 λ = spreidingslengte = $\sqrt{k * D * c}$
 k = doorlatendheid
 D = dikte aquifer
 c = weerstand aquitard

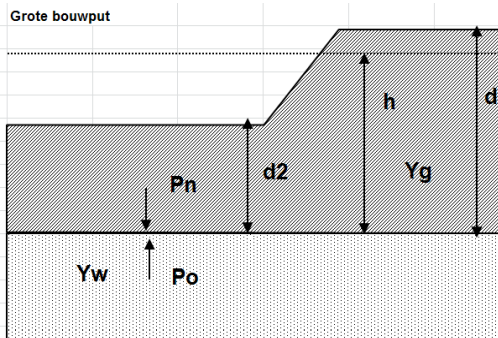
3.4.2.3 Opbarstgevaar

Indien zich onder de bouwputbodembodem een slecht doorlatende laag bevindt, bestaat er een risico dat de bouwputbodembodem, als gevolg van de waterdruk aan de onderzijde van deze laag, zal opbarsten. Het gevaar voor opbarsten wordt bepaald door de verhouding tussen de opwaartse en neerwaartse krachten, in formule:

$$V_f = P_n/P_o = d_2 * Y_g / h * Y_w$$

Waarin:

- V_f veiligheidsfactor, verhouding tussen neer- en opwaartse druk (1,2);
- P_n neerwaartse druk door bovenliggende grondlagen (kN/m²);
- P_o opwaartse druk (waterspanning) (kN/m²);
- d_2 dikte van de slecht doorlatende grondlagen onder de bouwputbodembodem (m);
- Y_g gemiddeld volumegewicht van de grond inclusief poriewater (kN/m²);
- Y_w gemiddeld volumegewicht van poriewater (kN/m²);
- h stijghoogte van het grondwater in de onderliggende watervoerende laag t.o.v. de onderzijde van de slecht doorlatende laag.



Tabel 3.5: Uitgangspunten en uitkomsten van de opbarstberekening.

	uitgangspunten			Yw	aandeel bodem			Yg	evenwichtsberekening				
	d2 [m]	d [m]	h [m]		veen [10]	klei [14]	zand [18]		Pn [kN]	Po [kN]	Yf < 1,2	verlaging stijghoogte [m]	
mast													
710	5,86	8,86	8,36	9,80	0,20	0,70	0,10	13,60	79,70	81,93	Ja	1,58	

Voor de opbarstberekening is gebruik gemaakt van de hoogste waarde van de gemeten grondwaterstanden (freatisch) en stijghoogtes (watervoerend pakket).

Uit bovenstaande tabel volgt of er een veiligheidsfactor (Y_f) is, die al dan niet groter is dan 1,2. Aangezien hier “Ja” aangegeven is, is een verlaging van de stijghoogte door spanningsbemaling van 1,58 meter benodigd om opbarsting van de bouwput te voorkomen.

3.4.2.4 Bandbreedteanalyse

Voor de bandbreedteanalyse is een tweetal parameters die we beschouwen:

- Bodemopbouw;
- Stijghoogten.

De gegevens van het te bemalen werk zoals bemalingsduur en afmetingen nemen wij niet mee omdat deze als uitgangspunt gezien moeten worden.

Het onttrekkingsdebiet en waterbezwaar worden voornamelijk bepaald door de doorlatendheid van de aanwezige zandlaag onder de deklaag. Op basis van de boorbeschrijvingen en ervaring hebben we een kD waarde van 10,00 m²/dag en een dikte van 2,00 m aangehouden. De doorlatendheid zou kunnen variëren tussen 1,00 m/dag en 5,00 m/dag. Bij de berekening van het debiet en waterbezwaar wordt rekening gehouden met deze spreiding.

Uitgangspunt is het worst-case scenario, daarom zijn het uiteindelijke debiet en waterbezwaar met de maximale doorlatendheid opgenomen in het rapport.

3.4.2.5 Debiet en waterbezwaar

Deklaag

Voor de bemaling van de deklaag met een verlaging ten opzichte van de GHG van 2,92 m is het totaal benodigd debiet berekend op 25,47 m³/uur. Bij een verlaging ten opzichte van de GLG van 1,80 m is het totaal benodigde debiet berekend op 15,7 m³/uur.

Spanningsbemaling

Voor de spanningsbemaling van de watervoerende laag met een verlaging ten opzichte van de maximaal gemeten stijghoogte is voor een verlaging van 1,58 m het totaal benodigd debiet berekend op 7,95 m³/uur. Bij GLG is voor de benodigde verlaging in de watervoerende laag een debiet van 1,93 m³/uur nodig.

Het totale debiet van de bemaling bedraagt bij GHG 33,42 m³/uur en bij GLG 17,63 m³/uur.

Waterbezwaar

De bemalingsduur bedraagt vier weken. Het totaal verwachte waterbezwaar in de bemalingsperiode van 4 weken bedraagt circa 22.466 m³ bij GHG en 11.864 m³ bij GLG. Het waterbezwaar overschrijdt de vergunningsplichtige hoeveelheid niet.

Een aantal zaken kan leiden tot een hoger waterbezwaar dan hier berekend is. Er kan neerslag vallen. Daarnaast moet rekening gehouden worden met het leegpompen van de bouwkuip en mogelijk leegpompen van nabijgelegen oppervlaktewater. Ook kunnen mogelijke onvoorziene situaties tot extra waterbezwaar leiden. Deze zijn niet meegenomen in de berekening van het waterbezwaar.

3.4.3 Bemalingswijze

Bij de bemalingswijze dient rekening gehouden te worden met de heterogeniteit in bodemopbouw. Het goed ontwateren van de verschillende lagen in de bodem kan door het toepassen van verticale onttrekkingfilters met lange perforatie en, al dan niet haalbuizen.

3.4.4 Verlaging grondwaterstand en invloedsgebied

3.4.4.1 Invloedgebied freatisch pakket

In afbeelding 3.1 is de ligging van de mastlocatie en het maximale invloedsgebied weergegeven op een topografische ondergrond.

Het maximale invloedsgebied in de deklaag bedraagt 100 m, onder de slecht doorlatende laag in de watervoerende laag 85 m. Dit maximale invloedsgebied is weergegeven op kaart om een eventuele afweging te maken over het al dan niet acceptabel zijn van deze effecten.

3.4.4.2 Invloedsgebied watervoerend pakket

Tabel 3.6: Invloedsgebieden bij GHG

verlaging	afstand [m]	
	freatisch pakket	watervoerend pakket
0,05 m	100	85
0,10 m	90	70
0,20 m	75	55
0,50 m	60	40
1,00 m	50	30

3.4.5 Beknopte analyse mogelijke effecten

Binnen het maximale invloedsgebied zijn alleen landbouwpercelen (met watergangen) aanwezig (zie afbeelding 3.1).

Droogteschade voor landbouw

Als gevolg van de verlaging van de grondwaterstand is niet uit te sluiten dat droogteschade optreedt aan de vegetatie van landbouwgebieden. Voorafgaand aan de werkzaamheden moet worden afgestemd met de beheerder en eigenaar.

Grondwaterbeschermingsgebieden

De locatie is niet gelegen in een waterwingebied of boringsvrije zone en dus ook niet binnen een grondwaterbeschermingsgebied.

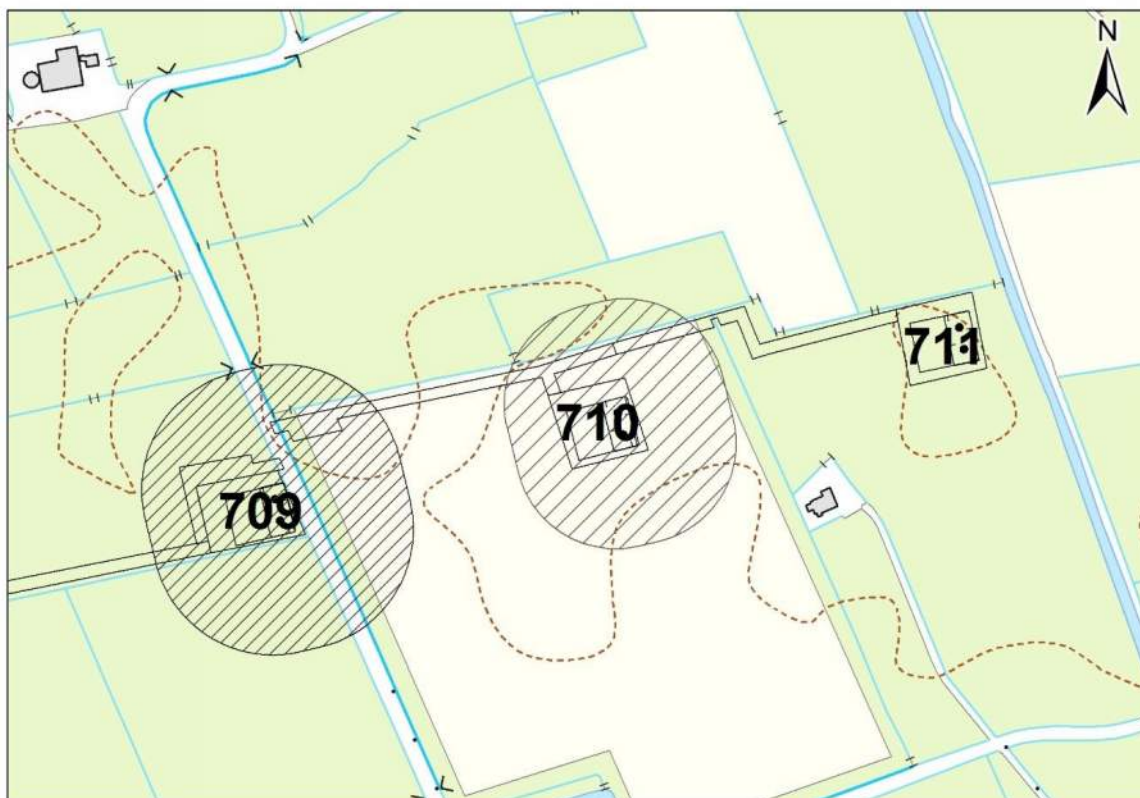
Grondwateronttrekkingen

Grondwateronttrekkingen van derden zijn op basis van het landelijk grondwaterregister en gegevens van de provincie niet aanwezig. Er is geen informatie beschikbaar over onttrekkingen die niet bij de provincie zijn geregistreerd.

Mogelijke maatregelen om het invloedsgebied te verkleinen zijn:

- Verhogen van de mastvoet;
- Toepassen van retourbemaling, in het geval van spanningsbemaling;
- Toepassen van onttrekkingsbepurende maatregelen zoals waterdichte (beton)vloeren of biologische afbreekbare waterremmende injectievloeistof;
- Verkorten van de bemalingsduur.

Afbeelding 3.1: Ligging mastlocatie en invloedsgebied op topografische ondergrond (Bron: top10NL-Kadaster)



3.5 *Effecten grondwater*

Op basis van de aanwezige bodemopbouw is het berekende invloedsgebied op locatie 710 representatief voor de nabij gelegen mastlocaties. Aanleiding voor een uitgebreide analyse van effecten is daarom niet aanwezig. De thema's in onderstaande paragrafen 3.5 en 3.6 worden daarom niet verder uitgewerkt.

- 3.5.1 Zettingen
- 3.5.2 Droogteschade landbouw
- 3.5.3 Droogteschade natuur
- 3.5.4 Verontreinigingen
- 3.5.5 Archeologie
- 3.5.6 Grondwateronttrekkingen derden

3.6 *Uitvoeringstechnische aspecten*

- 3.6.1 Technische principes bemaling
- 3.6.2 Voorschriften, vergunningen en heffingen
- 3.6.3 Monitoring

3.7 *Samenvatting*

In tabel 3.7 is een samenvatting weergegeven van het verwachte waterbezwaar, de geadviseerde bemalingswijze en aandachtspunten.

Tabel 3.7: Samenvatting bemaling

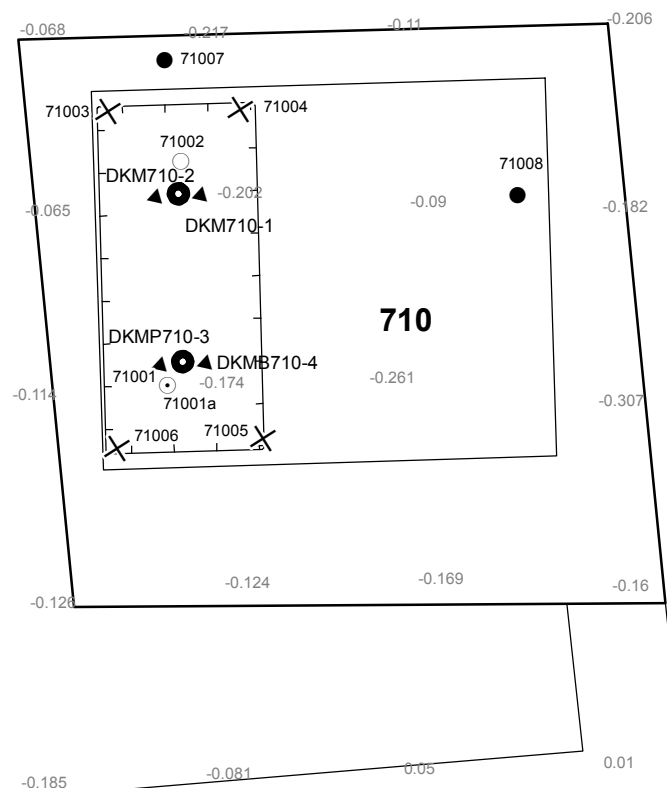
thema	resultaat
lozing	Aandachtspunten zwevende stof, ijzer, chloride en fosfor
spanningsbemaling noodzakelijk	Ja
debiet freatisch pakket	25,47 m ³ /uur
debiet watervoerend pakket/spanningsbemaling	7,95 m ³ /uur voor GHG
debiet totaal	33,42 m ³ /uur voor GHG
bemalingsduur	4 weken
totaal waterbezwaar	22.466 m ³
Invloedgebied deklaag	100 m
Invloedgebied watervoerend pakket	85 m
Bemalingswijze	Verticale bemaling van deklaag en watervoerende laag
Potentieel effect	Droogteschade aan landbouw

3.8 Bijlagen H3









Bijlage 3-1: Locatie inclusief onderzoekspunten


Bijlage 3-2: Overzicht veldgegevens en analysesresultaten

Bijlage 3-3: Tekening: waterinformatiekaart



Verklaring

-  Werkterrein + bouwweg
-  Bouwput
-  Masten
-  Locatie sondering incl. nummer
-  Locatie boring tot 0,50 m-mv
-  Locatie boring tot 1,20 m-mv
-  Locatie boring tot 4,00 m-mv
-  Locatie boring + peilbuis



Locatie VKA versie 2.8
Bouwweg VKA versie 2.8

TITEL		GEOHYDROLOGIE KAART MAST : 710		Noord - West 380 kV	
STATUS	GETEKEND DOOR	AFD.	PAR.	OPDRACHTGEVER	
	D. Dobri			TenneT	
	GECONTROLEERD DOOR	AFD.	PAR.	OMSCHRIJVING WIJZIGING	GETEKEND BIJ
	E. Aldershof				ARCADIS
	VOOR AKKOORD	AFD.	PAR.	SCHAAL	DATUM 1e UITGAVE
	J.Assink			1:1000	21.04.2015
				DATUM WIJZIGING	
VAKGEBIED	TEK. SOORT	PROJECT NR.	FORMAT	NUMMER	WLIZ NR.
			A3	Mast nr. 710	1

Bijlage 3-2 overzicht veldgegevens mast 710

Van de ondiepe peilbuis zijn geen analysegegevens beschikbaar.

Tabel 3.7: Veldmetingen peilbuis 71001-1

Parameter	Meetwaarde	Eenheid
Datum monstername	04/07/2015	
Filterdiepte	1,70 tot 2,70	m-mv
Zuurgraad	6,96	
Geleidbaarheid stabiel	640,00	µS/cm
Grondwaterstand	1,45	m-mv
Temperatuur	6,40	°C

Tabel 3.8: Veldmetingen peilbuis 71001a-1

Parameter	Meetwaarde	Eenheid
Datum monstername	04/07/2015	
Filterdiepte	5,00 tot 6,00	m-mv
Zuurgraad	6,83	
Geleidbaarheid stabiel	3680	µS/cm
Grondwaterstand	1,40	cm-mv
Temperatuur	7,1	°C

Tabel 3.9: Analyse grondwater peilbuis 71001a-1

Parameter	Meetwaarde	Eenheid
Filterdiepte	5,00 tot 6,00	m-mv
Ammonium	25,00	mg/l
Ammonium (als N)	19,00	mg N/l
Arseen [As]	26,00	µg/l
BZV-5	1,60	mg O2/l
Chloride	810,00	mg/l
CZV	44,00	mg/l
Droogrest onopgeloste bestanddelen	170,00	mg/l
Fosfaat (als P2O5)	14,00	mg P2O5/l
Fosfaat (als PO4)	18,00	mg PO4/l
Fosfor [P]	6,00	mg/l
IJzer [Fe]	46,00	mg/l
Stikstof (N; vlgs Kjeldahl)	5,50	mg/l
Sulfaat (als SO4)	81,00	mg SO4/l
Sulfaat (opgelost, als S)	27,00	mg S/L
Zuurstof [O]	4,70	mg O2/l

Tabel 3.10: Veldmetingen oppervlaktewater 71001OW-1

Parameter	Meetwaarde	Eenheid
Zuurgraad	6,89	
Geleidbaarheid stabiel	1310	µS/cm
Temperatuur	3	°C

Tabel 3.11: Analyse oppervlaktewater 71001OW-1

Parameter	Meetwaarde	Eenheid
Datum monstername	04/07/2015	
Ammonium	< 0,065	mg/l
Ammonium (als N)	< 0,05	mg N/l

Arseen [As]	11,00	µg/l
BZV-5	6,70	mg O2/l
Chloride	95,00	mg/l
CZV	43,00	mg/l
Droogrest onopgeloste bestanddelen	77,00	mg/l
Fosfaat (als P2O5)	2,80	mg P2O5/l
Fosfaat (als PO4)	3,80	mg PO4/l
Fosfor [P]	1,20	mg/l
IJzer [Fe]	1,50	mg/l
Stikstof (N; vlg. Kjeldahl)	1,70	mg/l
Sulfaat (als SO4)	150,00	mg SO4/l
Sulfaat (opgelost, als S)	50,00	mg S/L
Zuurstof [O]	2,20	mg O2/l

Tabel 3.13: Maaiveldhoogten

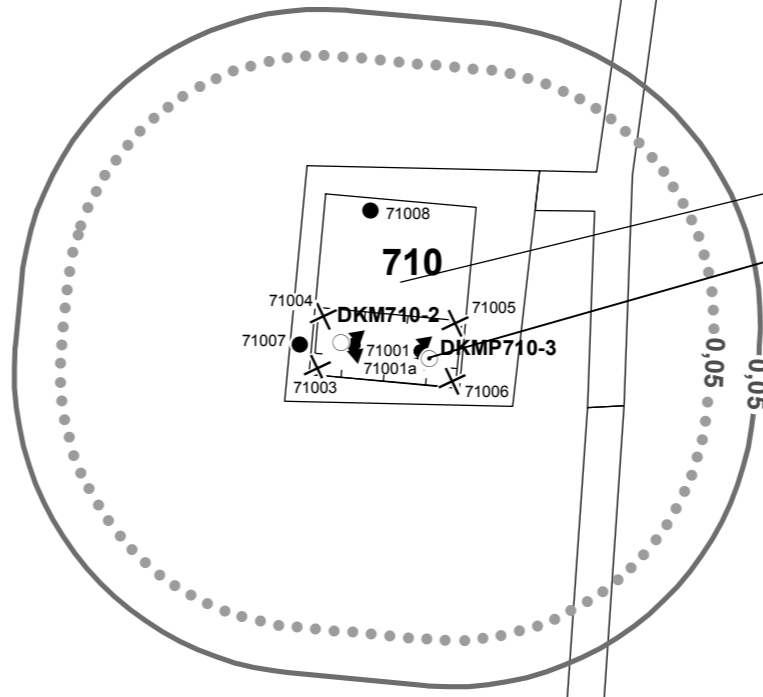
X-coördinaat	Y-coördinaat	Maaiveldniveau in m NAP
238699,001	594049,719	-0,15
238703,63	594020,401	-0,178
238714,5	594016,031	-0,116
238708,751	594007,831	-0,251
238697,487	594011,986	-0,265
238685,128	594053,855	-0,222
238703,724	594059,311	-0,19
238659,218	594015,132	-0,129
238379,663	594031,678	0,057
238426,856	594046,475	-0,351
238476,032	594056,107	-0,129
238524,988	594066,012	-0,035
238574,658	594076,38	-0,019
238632,677	594067,437	-0,125
238664,391	594098,969	0,037



locatie: 710
GHG
Freatisch
Debiet: 25,5
Volume: 17120
WVP
Debiet: 8,0
Volume: 5346
GLG
Freatisch
Debiet: 15,7
Volume: 10570
WVP
Debiet: 1,9
Volume: 1294

710-OW
Cl: 95
As: 11
Fe: 1,5
CZV: 43
KjN: 1,7
DR: 77
PO4: 3,8
EC: 1310
pH: 6,89

71001a-1
5,0-6,0
Cl: 810
As: 26
Fe: 46
CZV: 44
KjN: 5,5
DR: 170
PO4: 18
EC: 3680
pH: 7,10



Verklaring

- Werkterrein + bouwwegen
- Bouwput
- Masten
- Locatie sondering incl. nummer
- Locatie boring tot 0,50 m-mv
- Locatie boring tot 1.20 m-mv
- Locatie boring tot 4.00 m-mv
- Locatie boring + peilbuis
- Locatie oppervlaktewater monster

- Verlagingscontouren (GHG)**
- Verlagingscontour 0,05 m freatisch
 - Verlagingscontour 0,05 m WVP
- Verlagingscontouren (GLG)**
- Verlagingscontour 0,05 m freatisch
 - Verlagingscontour 0,05 m WVP
- Verklaring labels**
- Gegevens locatie
 - Analyseresultaten grondwater

- Verklaring analyseresultaten:**
- Cl :Chloride (in mg/l)
 - As :Arseen (in µg/l)
 - Fe :IJzer (in mg/l)
 - CZV :Chemisch zuurstof verbruik (in mg O₂ /l)
 - KjN :Stikstof volgens Kjeldahl (in mg/l)
 - DR :Droogrest onopgeloste bestanddelen (in mg/l)
 - PO4 :Fosfaat (mg/l)
 - pH :Zuurgraad
 - EC :Elektrische geleidbaarheid (µS/cm)
- Eenheden Krusingen en Strekkingen:**
- Debeten (Q) (in m³ / uur)
 - Volumes (V) (in m³)
- Afkortingen
SB: Spanningsbemaling

Locatie VKA versie 2.8
Bouwwegen VKA versie 2.8

TITEL					
Waterinformatiekaart mast : 710					
Noord - West 380 kV					
STATUS	GETEKEND DOOR	AFD.	PAR.	OPDRACHTGEVER	
	D.Dobri			TenneT	
	GECONTROLEERD DOOR	AFD.	PAR.	OMSCHRIJVING WIJZIGING	GETEKEND BIJ
	E. Aldershof				ARCADIS
	VOOR AKKOORD	AFD.	PAR.	SCHAAL	DATUM 1e UITGAVE
	J.Assink			1:2500	29.04.2015
				DATUM WIJZIGING	
VAKGEBIED	TEK. SOORT	PROJECT NR.	FORMAT	NUMMER	WIJZ NR.
			A3	Mast nr. 710	0

4 Grondmechanisch onderzoek

Verantwoording

Titel: Grondmechanisch onderzoek: project: Noord-West 380 kV
deelgebied 1
mastnummer 655A

Projectnummer: 000.144

Referentienummer: 6012-0102-000.R655A

Revisie: 1

Datum: 07-04-2015

Auteur(s): G.Hofstede
E-mail adres: b.bosman@fugro.nl

Gecontroleerd door: B. Bosman, teamleider sonderingen
Paraaf gecontroleerd: BB

Goedgekeurd door: W.H.J. van der Velden, projectleider
Paraaf goedgekeurd: WHV

Contact: B. Bosman, teamleider sonderingen

INHOUDSOPGAVE

- 4.1. Inleiding
 - 4.2. Uitzetten en waterpassen
 - 4.3. Sonderen
 - 4.4. Onderzoekresultaten
- Bijlagen

4.1. Inleiding

Ten behoeve van het funderingsontwerp en de omgevingsvergunning voor de bouw van de mast zijn er gegevens verzameld van de bodemopbouw. De resultaten zijn in dit hoofdstuk beschreven.

Ter plaatse van de mastlocatie zijn de volgende veldwerkzaamheden uitgevoerd:

- 3 sonderingen met meting van plaatselijke wrijvingsweerstand tot 40 m -mv [of maximale reactiekracht], waarvan 1 sondering met meting van de waterspanning.
- Het bepalen van de ongedraineerde schuifsterkte van slappe kleilagen aan de hand van een bolconus-sondering.

De sondering DKMB655A-1 heeft niet de beoogde diepte van 40 m – mv gehaald; op een mindere diepte is de maximale reactiekracht van de sondeertruck - t.w. 1,5 ton (bolconus) - bereikt.

4.2. Uitzetten en waterpassen

De onderzoeklocaties zijn door Fugro GeoServices B.V. uitvoering uitgezet en gewaterpast, waarbij de locaties zijn gemeten met behulp van GPS-RTK en zijn weergegeven ten opzichte van RD/NAP. De onderzoekslocaties zijn weergegeven op de situatietekening.

De coördinaten van de onderzochte punten zijn onderaan de sondeergrafieken en in onderstaande tabel weergegeven.

	X-coördinaat	Y-coördinaat	Maaiveldniveau (NAP)
DKMB655A-1	227411.4	583640.0	0.19
DKM655A-2	227433.5	583637.3	-0.10
DKM655A-3	227436.1	583647.8	-0.20
DKMP655A-4	227413.0	583651.9	0.03

De hoogtebepaling van de onderzoekslocaties in het terrein is uitgevoerd met als doel de bodemopbouw te refereren aan een vaste referentiehoogte. De gerapporteerde hoogtes zijn niet geschikt voor andere doeleinden dan dit onderzoek.

Voor een verklaring van de op de situatietekening gebruikte tekens en symbolen wordt verwezen naar de bijlage "Legenda Terreinproeven en Grondsoorten".

4.3. Sonderen

De sonderingen zijn uitgevoerd met de elektrische Fugro-kleefmantelconus conform norm NEN-EN-ISO 22476-1, toepassingsklasse 3. Een beschrijving van de gevolgde meet- en registratiemethode is gegeven in de bijlage "Continu Elektrisch Sonderen". De conus is voorzien van een hellingmeter. In de sondeergrafieken is de diepte gecorrigeerd voor de gemeten afwijking van de verticaal.

Op de grafieken van de sonderingen is het wrijvingsgetal weergegeven. Dit is de verhouding tussen de plaatselijke wrijvingsweerstand en de conusweerstand. Empirisch is vastgesteld dat het wrijvingsgetal een nauwe relatie heeft met de grondsoort, zodat een goede indicatie van de laagopbouw is verkregen.

De sonderingen zijn uitgewerkt met een interpretatie van het wrijvingsgetal voor identificatie van de bodemlagen. De identificatie van de bodemlagen is uitgevoerd volgens Robertson (1990), die door Fugro is aangepast aan de Nederlandse omstandigheden. Voor achtergronden en beperkingen wordt verwezen naar de bijlage "Continu Elektrisch Sonderen". De identificatie is indicatief en alleen geldig voor lagen onder de grondwaterstand. De resultaten dienen te worden geverifieerd met boringen of geologische informatie.

Op de sondeergrafiek waarop het resultaat van de meting van de waterspanning is gepresenteerd, is ook de waterspanningsindex gegeven. Dit is de verhouding tussen de waterspanning en de conusweerstand. In het algemeen kan worden gesteld dat een hoge index een minder goed water doorlatende laag weergeeft. Voor de interpretatie van de waterspanningssonderingen verwijzen wij naar de bijlage "Continu Elektrisch Sonderen".

De bolconus is een meetinstrument waarvan de werking vergelijkbaar is met de standaard sondeerconus. Met de bolconus worden net zoals bij de gewone sondering de conusweerstand, de plaatselijk wrijving en de waterspanning geregistreerd. De bolconus heeft echter specifiek andere kenmerken die het mogelijk maken slappe gronden beter te onderzoeken, zoals:

- Een bolvormig uiteinde van de conus i.p.v. een kegel;
- Een gevoeliger druk sensor in punt;
- Een kleinere diameter van de mantel;
- Waterspanningsmeters op het uiteinde van conus en direct achter de bol;

De belangrijkste van deze eigenschappen zijn het bol-vormige uiteinde van de conus en de gevoelige druk sensor. Het basis oppervlak van een standaard sondeerconus is 1000 mm^2 . De bolconus heeft een basis oppervlak van 4778 mm^2 . Het grotere oppervlak en de gevoeliger druk sensor zijn goed toepasbaar in slappe veenlagen en voor het opsporen van kleine siltlaagjes. De maximale druk voor een bolconus bedraagt 2 MPa.

Door het toepassen een rekenfactor (11 à 15,5 afhankelijk van de grondsoort) op de conusweerstand kan de Cu worden bepaald. De exacte waarde van deze factor berust vaak op basis van ervaring. Met het toepassen van de insitu-vane kan deze rekenfactor worden onderbouwd met een onafhankelijke gemeten waarde.

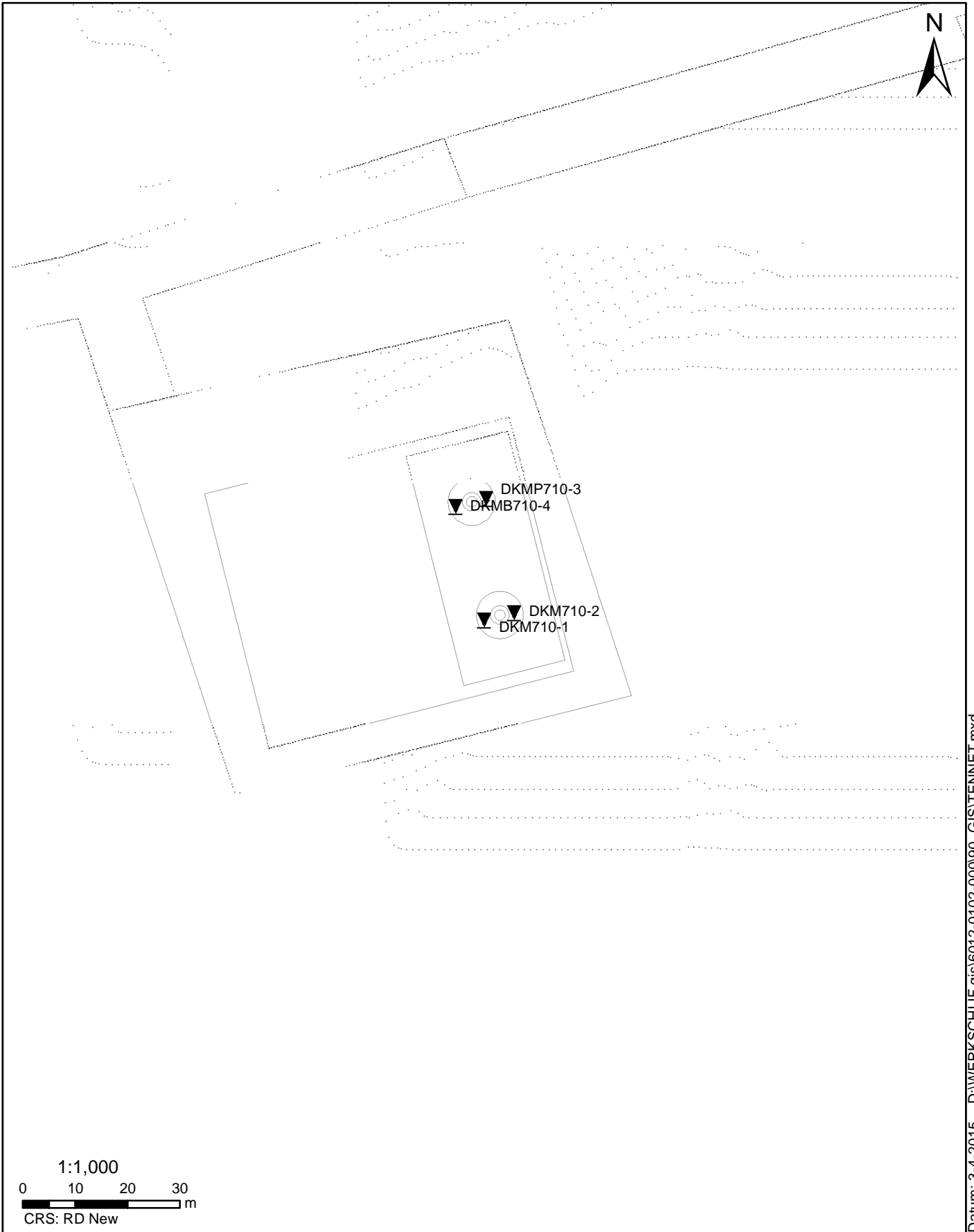
4.4. *Onderzoeksresultaten*

De onderzoeksresultaten zijn opgenomen in de volgende bijlagen:

Bijlage: 6012-0102-000-655A	Situatie inclusief onderzoekslocaties
Bijlage: DKM655A-2 t/m DKMP655A-4	Sonderingen
Bijlage: DKMB655A-1	Bolconus

"Legenda Terreinproeven en Grondsoorten"

"Continu Elektrisch Sonderen"



Datum: 3-4-2015 D:\WERK\SCHIJF gis\6012-0102-00090_GIS\TENNET.mxd

SITUATIE

NOORD - WEST 380

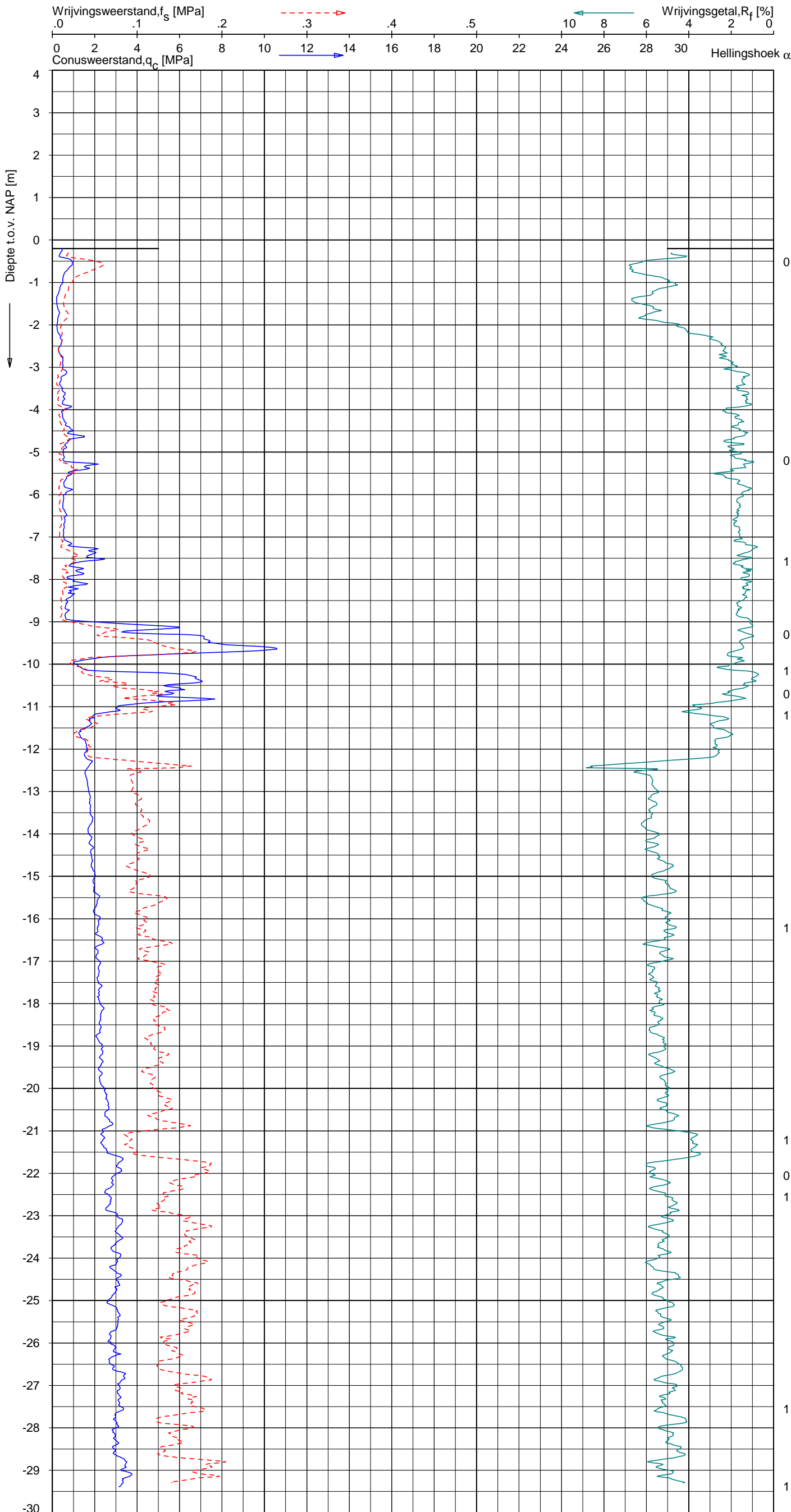
Opdr.nr.: 6012-0102-000

Bijlage : 710

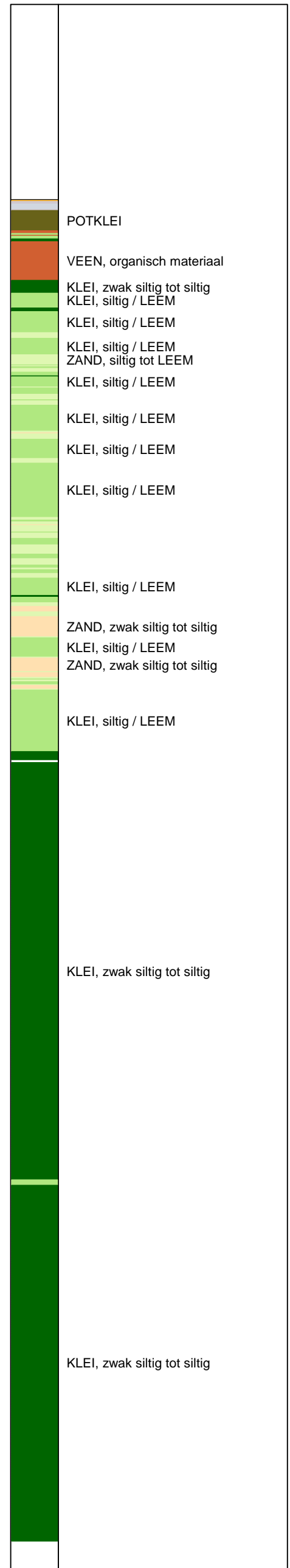
UNIPLOT 05.27.nl / QofClass-R3.cmd / 2015-04-07 14:01:34

6012-0102-000

DKM710-1 - 1



Indicatieve bodembeschrijving
Automatisch gegenereerd uit data van de sondering, geldig onder grondwaterpeil (Robertson 1990, NL corr.)



Opg. : AS/RSL d.d. 30-mrt-2015 Coord.: X=238700.2m Y= 594023.9m System: RD Sondering volgens norm NEN-EN-ISO 22476-1
Get. : HOFSTEDÉ d.d. 07-apr-2015 MV = NAP -0.20m Conus: CP15-CF75SN2 1701-2113 Toepassingsklasse 2. Test type TE1
Conustype: A_c = 1510 mm²; A_s = 19895 mm²



SONDERING MET PLAATSELIJKE KLEEFMETING

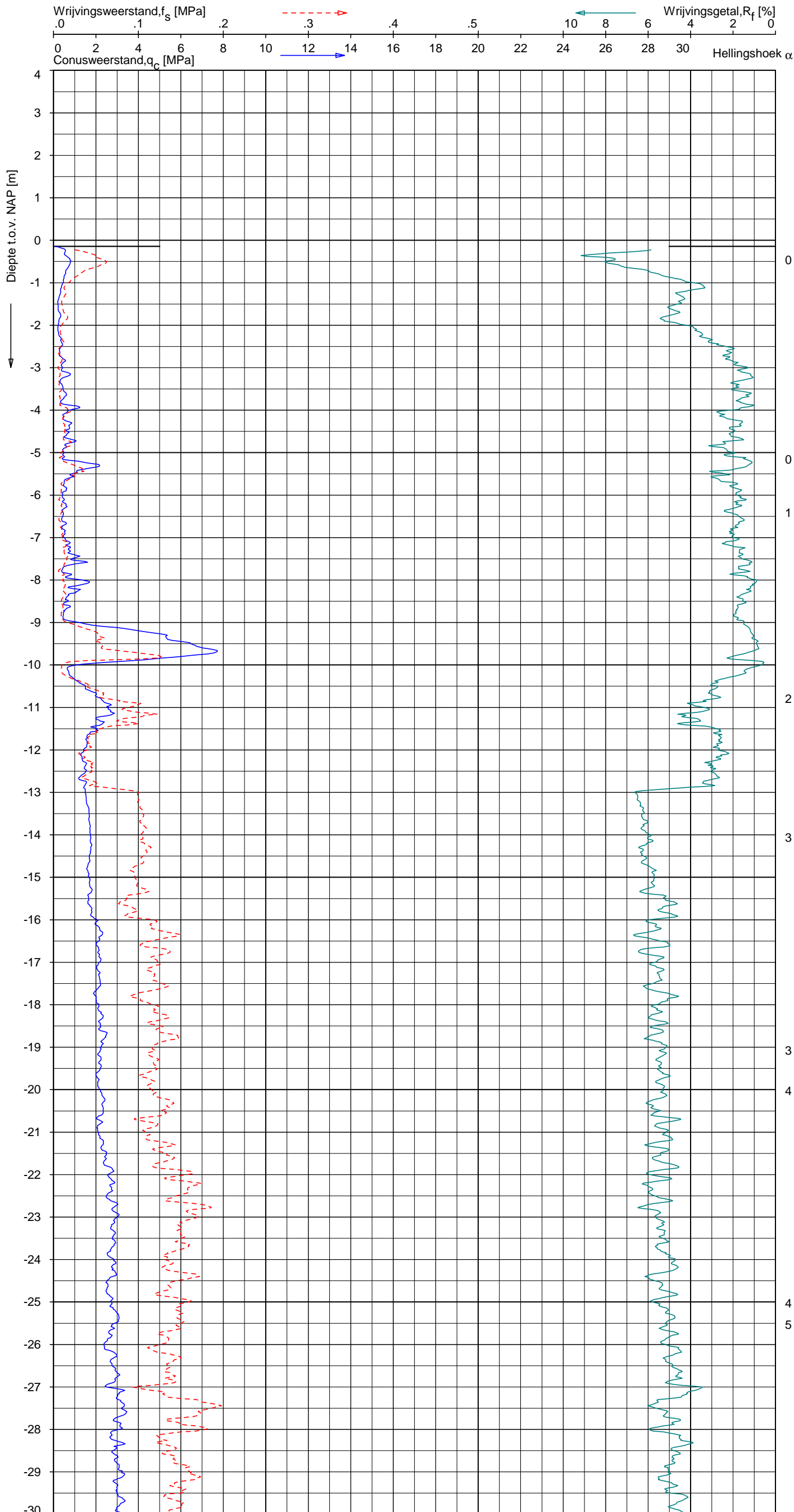
NOORD-WEST 380

Opdr. 6012-0102-000
Sond. DKM710-1

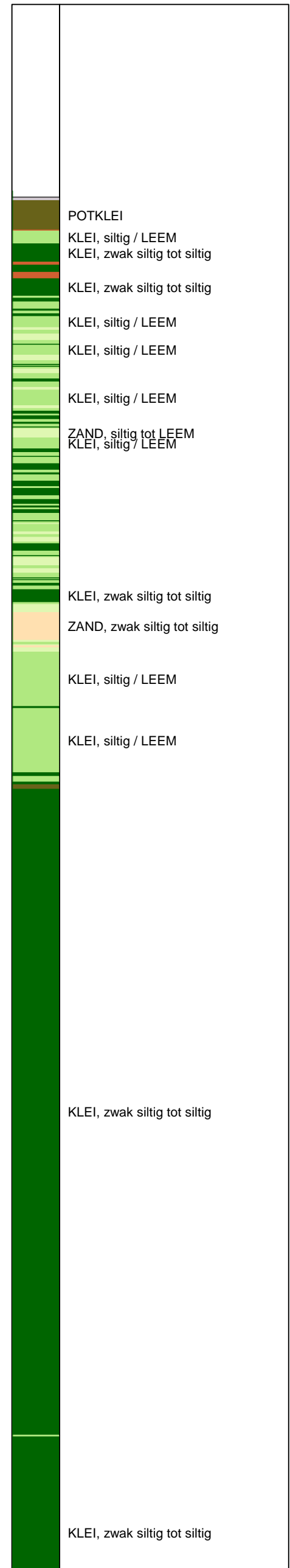
UNIPLOT 05.27.nl / QcfClass-R3.cmd / 2015-04-07 14:01:38

6012-0102-000

DKM710-2 - 1



Indicatieve bodembeschrijving
 Automatisch gegenereerd uit data van de sondering, geldig onder grondwaterpeil (Robertson 1990, NL corr.)



Opg. : AS/RSL d.d. 30-mrt-2015 Coord.: X=238705.9m Y= 594025.4m Systeem: RD Sondering volgens norm NEN-EN-ISO 22476-1
 Get. : HOFSTEDE d.d. 07-apr-2015 MV = NAP -0.14m Conus: CP15-CF75SN2 1701-2113 Toepassingsklasse 2. Test type TE1
 Conustype: $A_c = 1510 \text{ mm}^2$; $A_s = 19895 \text{ mm}^2$



SONDERING MET PLAATSELIJKE KLEEFMETING

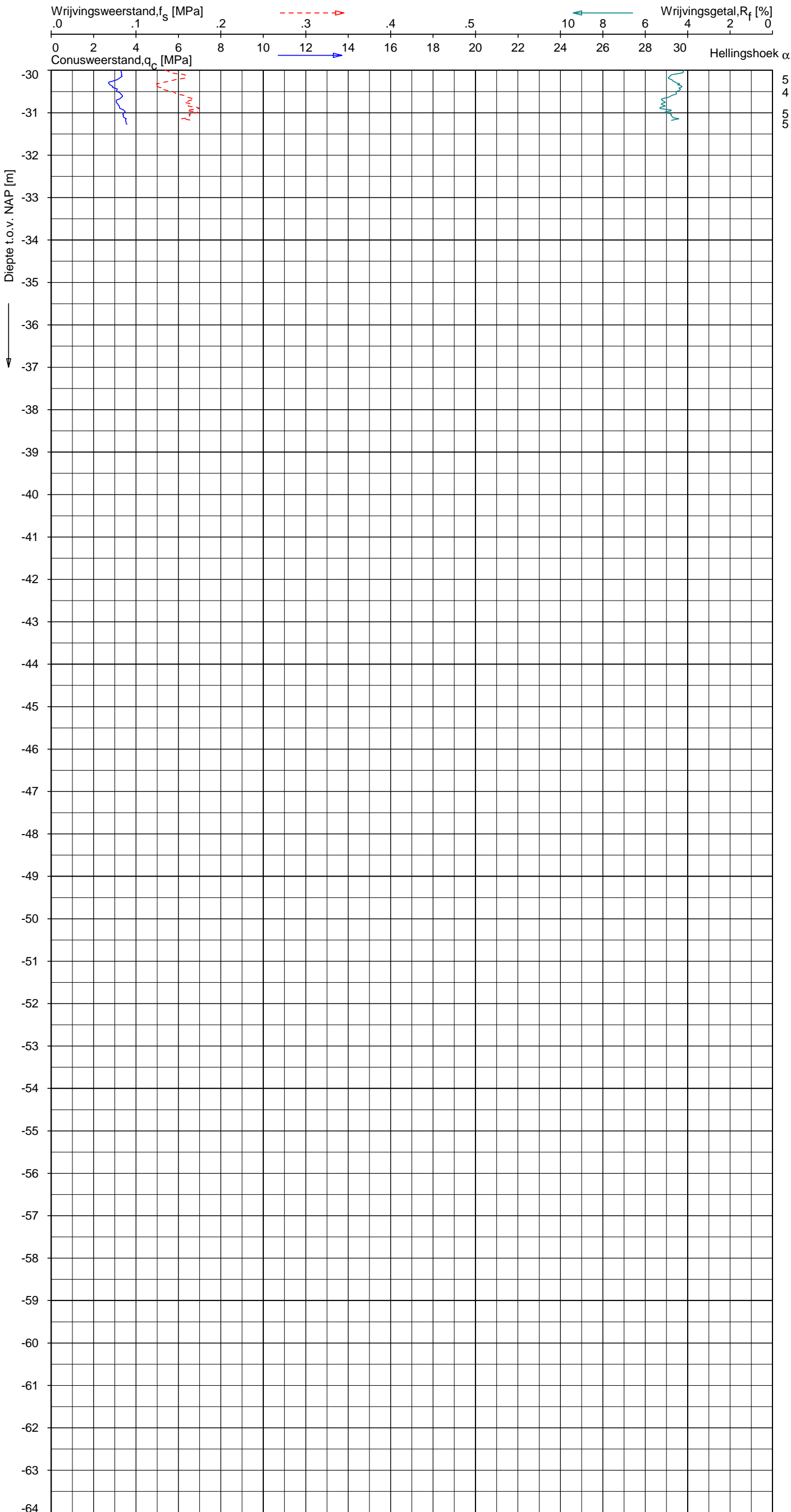
NOORD-WEST 380

Opdr. 6012-0102-000
 Sond. DKM710-2

UNIPLOT 05.27.nl / QcfClass-R3.cmd / 2015-04-07 14:01:37

6012-0102-000

DKM710-2 - 2



Indicatieve bodembeschrijving
 Automatisch gegenereerd uit data van de sondering, geldig onder grondwaterpeil (Robertson 1990, NL corr.)

	5	KLEI, zwak siltig tot siltig
	4	
	5	
	5	

Opg. : AS/RSL d.d. 30-mrt-2015 Coord.: X=238705.9m Y= 594025.4m Systeem: RD Sondering volgens norm NEN-EN-ISO 22476-1
 Get. : HOFSTEDE d.d. 07-apr-2015 MV = NAP -0.14m Conus: CP15-CF75SN2 1701-2113 Toepassingsklasse 2. Test type TE1
 Conustype: $A_c = 1510 \text{ mm}^2$; $A_s = 19895 \text{ mm}^2$



SONDERING MET PLAATSELIJKE KLEEFMETING

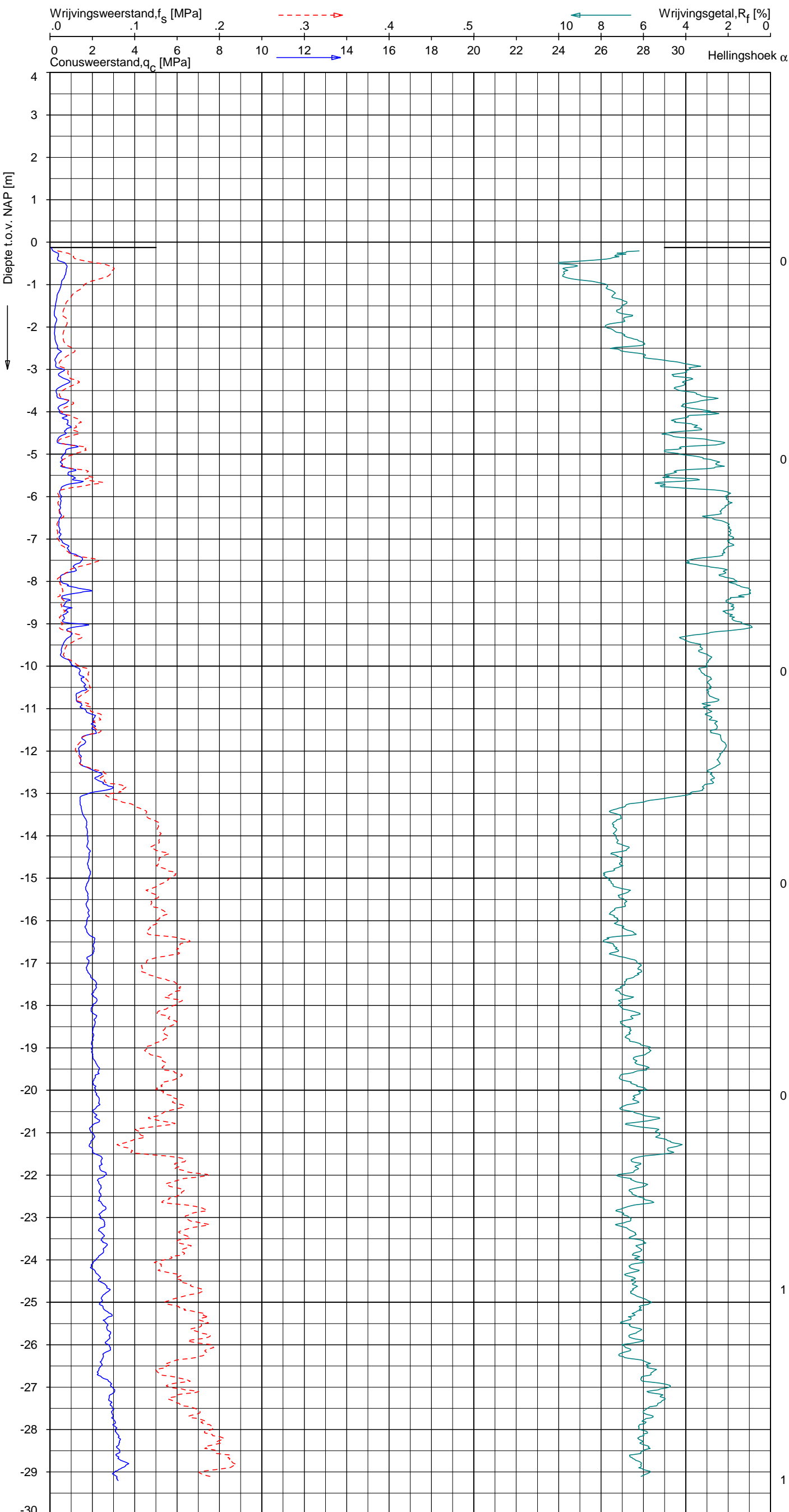
NOORD-WEST 380

Opdr. 6012-0102-000
 Sond. DKM710-2

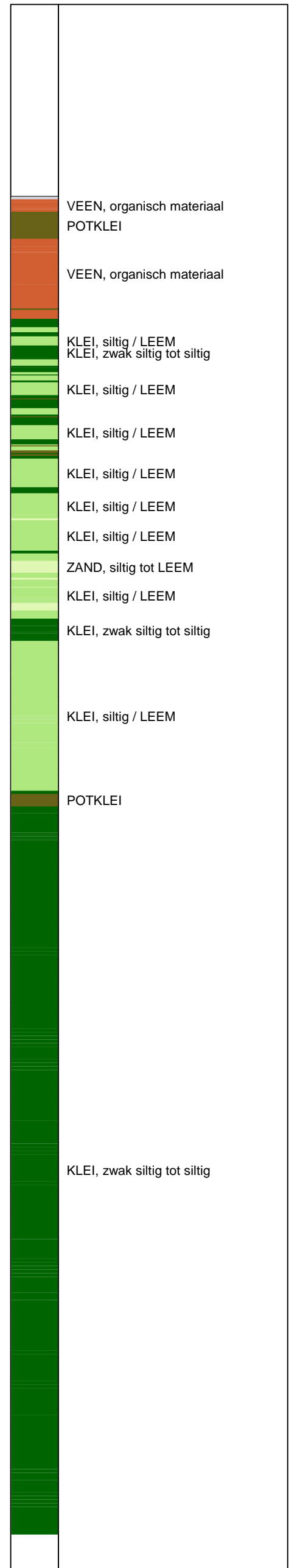
UNIPLOT 05.27.nl / QcfClass-R3.cmd / 2015-04-07 14:01:39

6012-0102-000

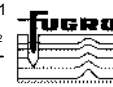
DKMP710-3 - 1



Indicatieve bodembeschrijving
 Automatisch gegenereerd uit data van de sondering, geldig onder grondwaterpeil (Robertson 1990, NL corr.)



Opg. : AS/RSL d.d. 30-mrt-2015 Coord.: X=238700.5m Y= 594047.0m Systeem: RD Sondering volgens norm NEN-EN-ISO 22476-1
 Get. : HOFSTEDÉ d.d. 07-apr-2015 MV = NAP -0.13m Conus: CP15-CF75PA1SN2 1701-2502 Toepassingsklasse 2. Test type TE2
 Conustype: A_c = 1510 mm²; A_s = 19895mm²



SONDERING MET PLAATSELIJKE KLEEFMETING

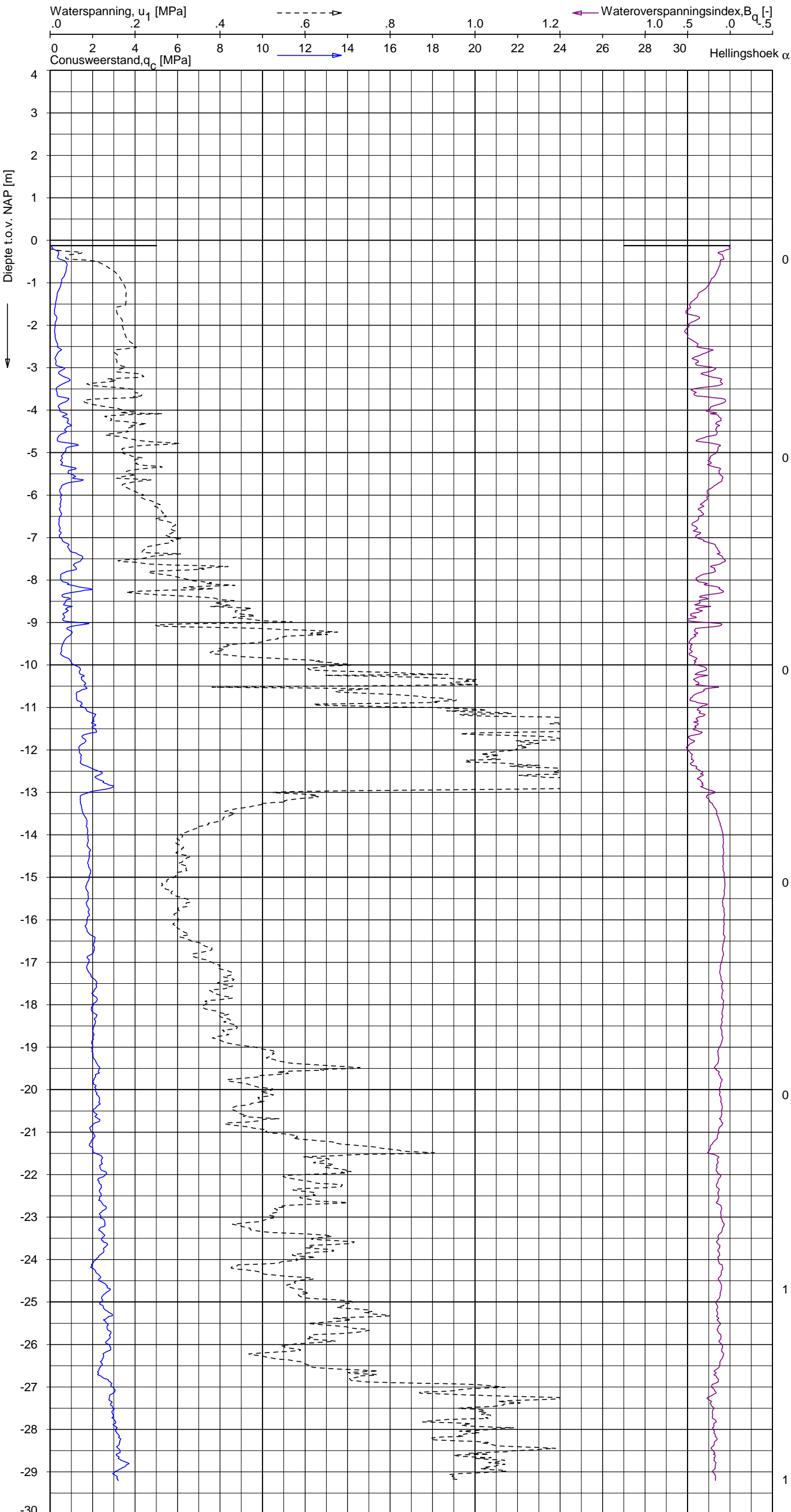
NOORD-WEST 380

Opdr. 6012-0102-000
 Sond. DKMP710-3

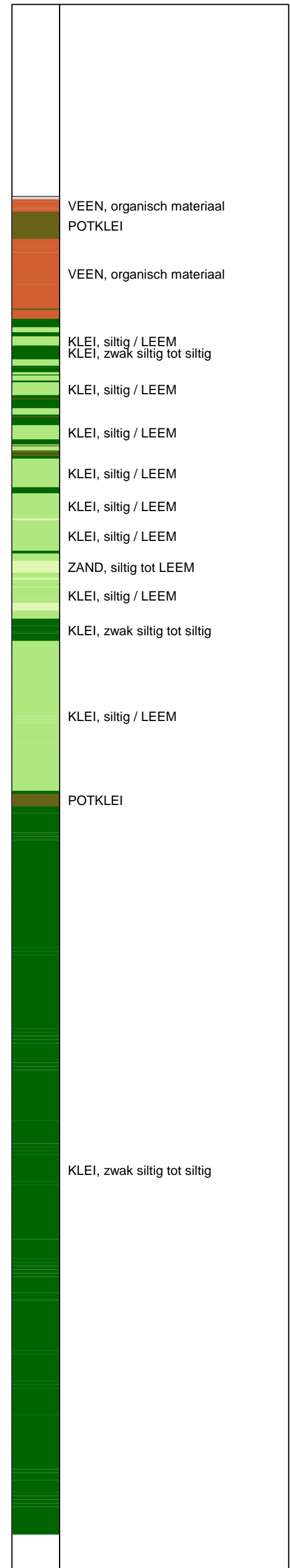
UNIPLOT 05.27.nl / QcU1Class-R3.cmd / 2015-04-07 14:03:12

6012-0102-000

DKMP710-3 - 1



Indicatieve bodembeschrijving
 Automatisch gegenereerd uit data van de sondering, geldig onder grondwaterpeil (Robertson 1990, NL corr.)



Opg. : AS/RSL d.d. 30-mrt-2015 Coord.: X=238700.5m Y=594047.0m Systeem: RD Sondering volgens norm NEN-EN-ISO 22476-1
 Get. : HOFSTEDE d.d. 07-apr-2015 MV = NAP -0.13m Conus: CP15-CF75PA1SN2 1701-2502 Toepassingsklasse 2. Test type TE2
 Conustype: $A_c = 1510 \text{ mm}^2$; $A_s = 19895 \text{ mm}^2$



SONDERING MET WATERSPANNINGSMETING

NOORD-WEST 380

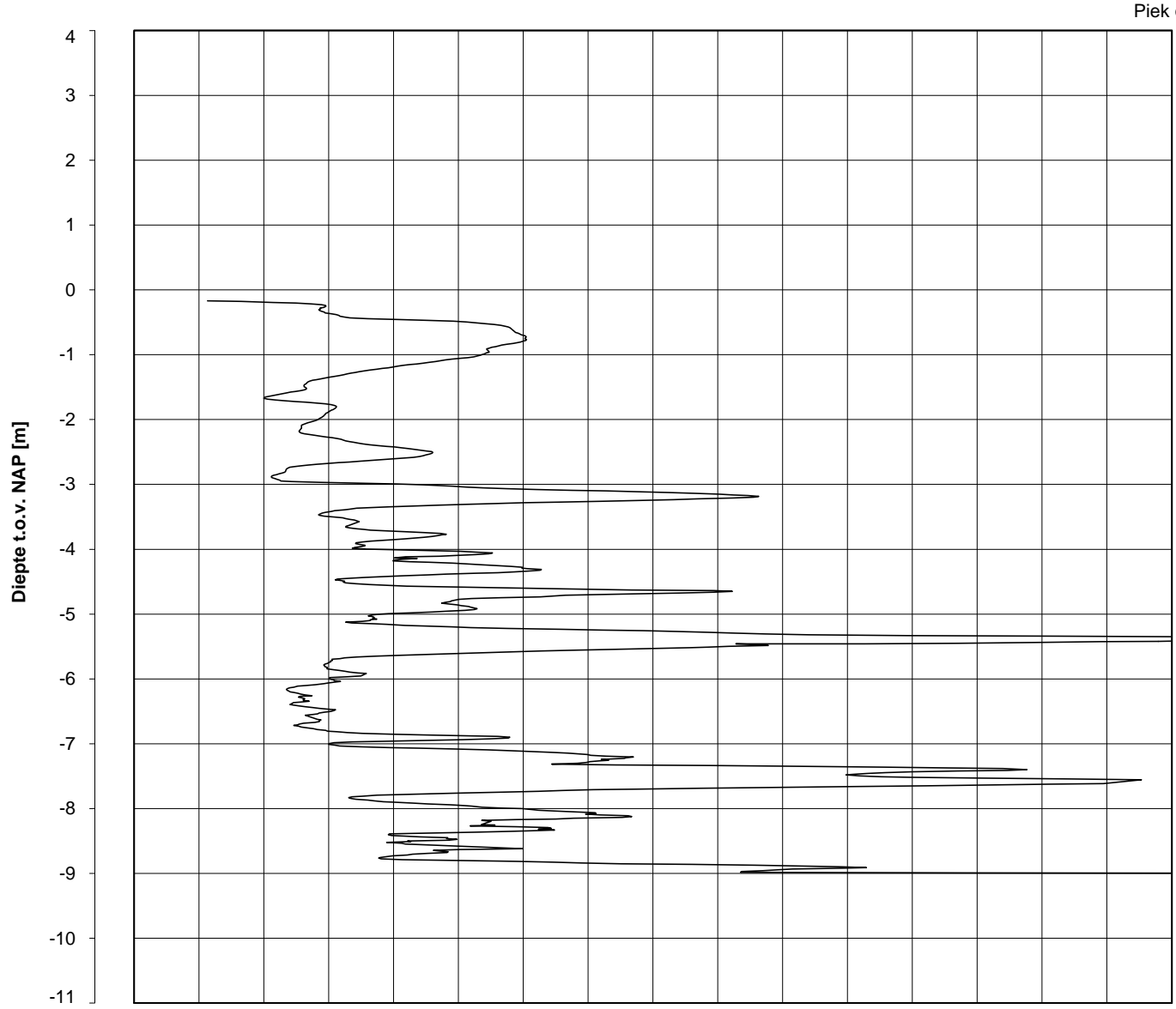
Opdr. 6012-0102-000
 Sond. DKMP710-3

Bol Penetratie Weerstand, q_B [MPa]
.0 .1 .2 .3 .4 .5 .6 .7 .8 .9 1.0 1.1 1.2 1.3 1.4 1.5 1.6

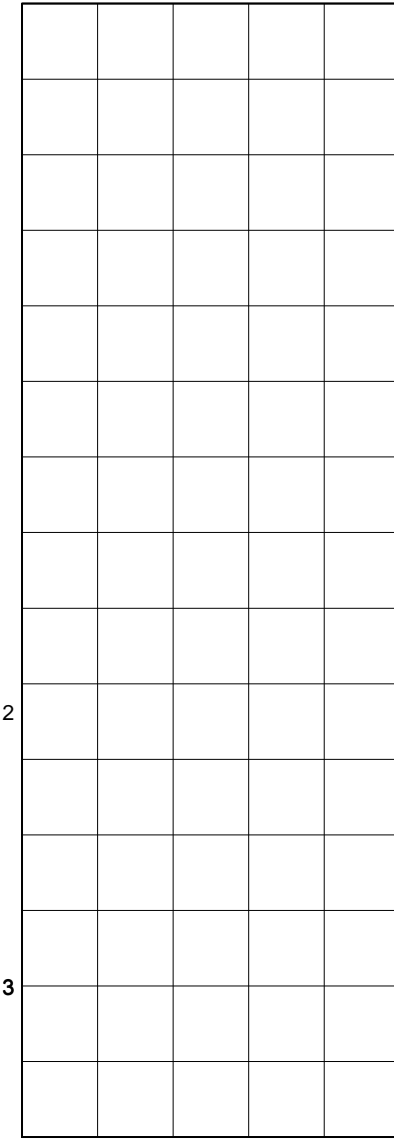
Waterspanning, $u_{1,B}$ [MPa]
-.50 -.25 .00 .25 .50 .75

Waterspanning, $u_{2,B}$ [MPa]

Helling α [Gr]



Piek q_B



Datum uitvoering : 30-Mar-2015

Sonde Type/Nr. : BP48-CF25SN2

DKMB710-4

BOL SONDERING

Test tov NAP [m] : -0.17

Bol Basis Opp. [mm²] : 4778

Coördinaten [m] : X = 238694.7 Y = 594045.5

NOORD-WEST 380

LEGENDA TERREINPROEVEN EN GRONDSOORTEN

BORINGEN / PEILBUIZEN

●	mechanische boring (B)
◐	handboring (HB)
○	niet uitgevoerde boring
◌	niet uitgevoerde handboring
●	boring met peilbuis
●	boring met peilbuis, ondiep en diep filter
●	boring met peilbuis, ondiep, middeldiep en diep filter
◐	handboring met peilbuis
⊕	hellingmeterbuis (HMB)
⌵	gedrukte peilbuis (PB) / minifilter (MF)
⊙	boring derden
⊙	boring derden met peilbuis

SONDERINGEN

▼	diep-/diepzware sondering
▽	middelzware sondering
▼	diep-/diepzware sondering met plaatselijke kleefmeting
▽	middelzware sondering met plaatselijke kleefmeting
⊕	slagsondering
▽	niet uitgevoerde sondering
⊕	waterspanningsmeter (WSM)
▽	sondering derden
▽	sondering derden met plaatselijke kleefmeting

Type sonderingen

M	middelzware sondering
D	diepsondering
DZ	diepzware sondering
S	slagsondering

Toegevoegde metingen

KM	meting van de plaatselijke kleef
P	meting van waterspanning
M	meting van de magnetische veldsterkte
G	meting van de geleidbaarheid
S	meting van de schuifgolfsnelheid (seismische meting)
T	meting van de temperatuur

LEGENDA / TERMINOLOGIE

grind

	Grind, siltig
	Grind, zwak zandig
	Grind, matig zandig
	Grind, sterk zandig
	Grind, uiterst zandig

zand

	Zand, kleilig
	Zand, zwak siltig
	Zand, matig siltig
	Zand, sterk siltig
	Zand, uiterst siltig

veen

	Veen, mineraalarm
	Veen, zwak kleilig
	Veen, sterk kleilig
	Veen, zwak zandig
	Veen, sterk zandig

klei

	Klei, zwak siltig
	Klei, matig siltig
	Klei, sterk siltig
	Klei, uiterst siltig
	Klei, zwak zandig
	Klei, matig zandig
	Klei, sterk zandig

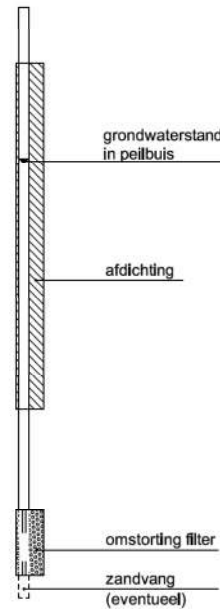
leem

	Leem, zwak zandig
	Leem, sterk zandig

Overige toevoegingen

	zwak humeus
	matig humeus
	sterk humeus
	zwak grindig
	matig grindig
	sterk grindig

Peilbuis



Monsters

	geroerd monster
	ongeroerd monster

Overig

	gemiddeld hoogste grondwaterstand
	grondwaterstand
	gemiddeld laagste grondwaterstand
	slib
	verharding / kern / asfalt
	puin

CONTINU ELEKTRISCH SONDEREN

Meettechniek

De standaard bij Fugro toegepaste conus is de “elektrische kleefmantelconus”, waarmee de conusweerstand, de plaatselijke wrijvingsweerstand en de helling gelijktijdig worden gemeten. Sinds februari 2013 is de nieuwe norm *NEN-EN-ISO 22476-1:2012/C1:2013 Geotechnisch onderzoek en beproeving - Veldproeven - Deel 1: Elektrische sondering met en zonder waterspanningsmeting* van toepassing als vervanging van NEN 5140, die is terug getrokken. In NEN 9997-1 wordt echter nog wel verwezen naar NEN 5140.

Bij het uitvoeren van een sondering conform *NEN-EN-ISO 22476-1:2012/C1:2013* wordt de puntweerstand gemeten, die moet worden overwonnen om een conus met een tophoek van 60° en een basisoppervlak van 1000 mm^2 met een constante snelheid van ca 20 mm/s in de bodem te drukken. Voor de meting van de wrijvingsweerstand is een mantel met een oppervlak van 15000 mm^2 boven de punt aangebracht. De druk op de conuspunt (conusweerstand in MPa) en de wrijving langs de kleefmantel (plaatselijke wrijvingsweerstand in MPa) worden door rekstroken in de conus continu digitaal gemeten. Volgens *NEN-EN-ISO 22476-1* mag het basisoppervlak van de conus tussen 500 en 2000 mm^2 variëren zonder dat correctiefactoren op de meetresultaten moeten worden toegepast. Fugro sonderingen worden standaard uitgevoerd met een sondeerconus met een basisoppervlak van 1500 mm^2 en een manteloppervlak van 20000 mm^2 .

Veelal wordt gebruik gemaakt van een conus met een korter cilindrisch deel boven de conuspunt dan in *NEN-EN-ISO 22476-1* vermelde 400 mm voor een standaard conus. Het cilindrische deel vanaf de conuspunt van de standaard door Fugro gebruikte conussen een lengte heeft van 230 mm in plaats van de genormeerde lengte. Onderzoek¹⁾ heeft aangetoond, dat de invloed van de lengte van deze conus op het sondeerresultaat verwaarloosbaar is, terwijl met een kortere conus met minder risico een grotere sondeerdiepte kan worden bereikt.

De meetsignalen worden digitaal naar een elektrische meeteenheid gestuurd en samen met de diepte en de tijd opgeslagen. Definitieve verwerking vindt daarna op kantoor plaats, waarbij de gemeten parameters tegen de diepte in grafiekvorm worden uitgewerkt. Door continue registratie van de gemeten conus- en wrijvingsweerstand wordt een nauwkeurig beeld van de gelaagdheid en de vastheid van de bodem verkregen.

Afwijking van de conus met de verticaal worden continu geregistreerd, waarmee bij de uitwerking de diepte wordt gecorrigeerd en zo een onjuiste diepteaanduiding als gevolg van “scheef sonderen” wordt voorkomen.

Interpretatie van de sonderingen met plaatselijke wrijvingsweerstand

Meting van zowel de conusweerstand q_c als de plaatselijke wrijvingsweerstand f_s maakt het mogelijk het wrijvingsgetal R_f te berekenen. Het wrijvingsgetal wordt gedefinieerd als het quotiënt van de plaatselijke wrijving en de op gelijke diepte gemeten conusweerstand in procenten. Hierbij wordt rekening gehouden met laagscheidingen ter hoogte van de mantel.

Het wrijvingsgetal R_f geeft samen met de conusweerstand q_c een goed beeld van de bodemopbouw *beneden* de grondwaterspiegel. In de onderstaande tabel zijn enige kenmerkende waarden van het wrijvingsgetal aangegeven. *Met nadruk dient te worden gesteld dat deze waarden slechts indicatief zijn en getoetst dienen te worden aan boringen of lokale ervaring en uitsluitend gelden voor de cilindrische elektrische conus.*

grondsoort	wrijvingsgetal in %	grondsoort	Wrijvingsgetal in %
Grind, grof zand	0,2 – 0,6	Klei	3,0 – 5,0
Zand	0,6 – 1,2	Potklei	5,0 – 7,0
Silt, leem, löss	1,2 – 4,0	Veen	5,0 – 10,0

In geroerde grond en in grond boven de grondwaterspiegel kunnen grote afwijkingen ten opzichte van de genoemde waarden voorkomen en gelden deze waarden niet.

¹⁾ Lunne en Powell, A comparison of different sized piezocones in UK clays.

CONTINU ELEKTRISCH SONDEREN

Presentatie sondeergegevens

Sonderingen kunnen worden uitgewerkt met interpretatie van het wrijvingsgetal voor identificatie van de bodemlagen. De identificatie van de bodemlagen is dan uitgevoerd volgens Robertson [1990]², die door Fugro is aangepast aan de Nederlandse omstandigheden. Bij deze interpretatie wordt uitgegaan van de genormaliseerde waarden van de conusweerstand nQ_c en wrijvingsgetal nR_f als ingangparameters.

De genormaliseerde waarden van de conusweerstand nQ_c en wrijvingsgetal nR_f worden berekend, uit de gemeten wrijvingsweerstand f_s en conusweerstand q_c , indien mogelijk gecorrigeerd voor de waterspanning en de verticale effectieve - en totale grondspanning volgens de onderstaande formules.

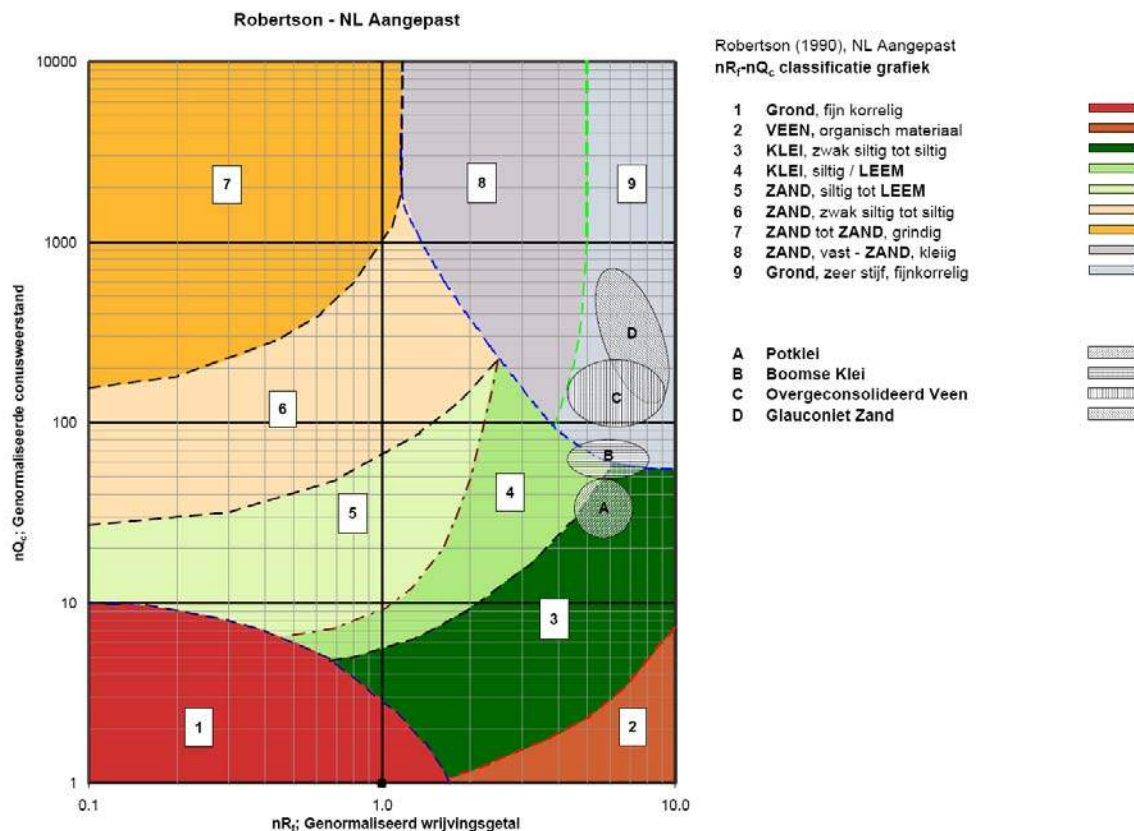
Genormaliseerde conusweerstand:
$$nQ_c = \frac{q_t - \sigma_{v0}}{\sigma'_{v0}}$$

Genormaliseerd wrijvingsgetal:
$$nR_f = \frac{100 \cdot f_s}{q_t - \sigma_{v0}}$$

In geval er geen waterspanning is gemeten, wordt voor q_t de waarde van q_c gebruikt.

Voor de grondsoorten, die specifiek zijn voor de Nederlandse ondergrond condities, zijn in de Bodem Classificatiegrafiek van Robertson [1990] twee aanpassingen gedaan om de Nederlandse situatie beter te beschrijven:

- Gebieden 4 en 5 zijn anders ingedeeld, zodat losgepakte zanden en ondiepe kleilagen beter worden geïnterpreteerd. Deze aanpassingen zijn in onderstaande figuur weergegeven.
- Bovendien is een extra voorwaarde ingebracht om Holocene veenlagen goed te kunnen classificeren. Voor $q_c < 1,5$ MPa en $R_f > 5$ % wordt de grond als veen geïdentificeerd.



Voor een aantal specifieke grondtypen, zoals bijvoorbeeld Potklei, Boomse klei, overgeconsolideerd veen en glauconiethoudend zand is tevens het classificatie gebied aangegeven. Deze stemmen niet direct overeen met de benamingen van gebieden 1 tot en met 9.

² Robertson, P.K. [1990] "Soil Classification using the cone penetration test". Canadian Geotechnical Journal, 27(1), 151-8²

CONTINU ELEKTRISCH SONDEREN

De identificatie is indicatief en alleen geldig voor lagen onder de grondwaterstand. De resultaten dienen te worden geverifieerd met boringen of geologische informatie. Uitgedroogde cohesieve toplagen geven een te hoge waarde worden voor het wrijvingsgetal, waardoor bijvoorbeeld uitgedroogde kleilagen mogelijk onterecht worden geïnterpreteerd als veenlagen. Ook is de correlatie voor de toplagen minder betrouwbaar vanwege het lage effectieve spanningsniveau in deze lagen.

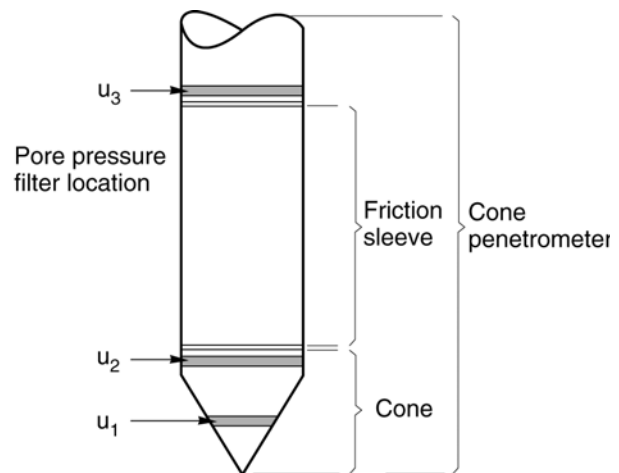
Andere conustypen

Naast de meting van conusweerstand en plaatselijke wrijving is het mogelijk extra (combinaties van) metingen uit te voeren. In onderstaand schema zijn enkele mogelijkheden aangegeven. Indien gewenst kan nadere informatie over metingen en toepassingsmogelijkheden worden verschaft.

type meting	Meetresultaten	toepassingsmogelijkheden
waterspanning	waterspanning ter plaatse van de punt	registreren waterremmende lagen indicatie stijghoogte grondwater classificatie / gelaagdheid bodem
magnetometer	Magnetische veldsterkte in 3 orthogonale richtingen (X,Y,Z)	Blindganger onderzoek, onderzoek ligging obstakels (stalen leidingen, grondankers), onderzoek paalpunt niveau / schoorstand funderingspalen, onderzoek ligging onderzijde stalen damwanden
geleidbaarheid	elektrische geleiding grond en grondwater	indicatie waterkwaliteit / zoet - zout water grens onderzoek verspreiding verontreiniging
temperatuur	temperatuurmeting op verschillende diepten	warmteoverdracht in de bodem bepaling temperatuurgradiënt
schuifgolfsnelheid (seismisch)	dynamische bodemparameters op verschillende diepten	machinefunderingen, windturbinefunderingen
versnelling	versnellingen op verschillende diepten	heitrillingen / verkeerstrillingen
MIP (membrane interface probe)	verticale verspreiding van vluchtige (gechloreerde) koolwaterstoffen	bestudering zak/drijfslagen en/of verontreinigingen met vluchtige (gechloreerde) koolwaterstoffen
ROST (rapid optical screening tool)	verticale verspreiding van (aromatische) koolwaterstoffen	bestudering zak/drijfslagen en/of verontreinigingen met (aromatische) koolwaterstoffen

Waterspanningssonderingen

Naast registratie van conusweerstand en plaatselijke wrijvingsweerstand wordt bij een groot deel van de sonderingen waterspanning geregistreerd. Een waterspanningsconus (*piëzoconus*) is voorzien van een ingebouwde druksensor, waarmee de waterdruk tijdens het sonderen wordt gemeten. Een filter voorkomt het contact van grond met de druksensor. De waterdruk kan op drie locaties in de conus worden gemeten waarbij de posities u_1 en u_2 veelvuldig voorkomen (zie figuur 1). Positie u_3 wordt zelden toegepast. Slechts een kleine hoeveelheid water ($0,2 \text{ mm}^3$) is nodig om een nauwkeurige waterdruk te meten. Het meetbereik kan worden gekozen afhankelijk van de te verwachten wateroverspanning. In stijve kleien kan deze oplopen tot meer dan 3 MPa.



Figuur 1 Principe piëzo-conus

Uitvoeringswijze

Om een juiste meting van de waterspanning te verkrijgen, dient het gehele meetsysteem volledig ontvlucht en gevuld te zijn met een weinig samendrukbare vloeistof. Om te voorkomen dat de vloeistof tijdens het sonderen in de onverzadigde lagen boven de grondwaterstand wegvloeit zijn een juiste keuze van vloeistof, het gebruik van een rubber membraam, een goede uitvoering en de poriëngrootte van het filter belangrijk.

CONTINU ELEKTRISCH SONDEREN

Indien het grondwater relatief ondiep aanwezig is, wordt bij voorkeur voorgeboord tot het niveau van de grondwaterspiegel teneinde luchttoetreding te voorkomen. Hiermee wordt ook de kans op beschadiging en in de grond achterblijven van het rubber membraan verkleind.

Interpretatie

De resultaten van de piëzo-sonderingen bestaan uit de gemeten conusweerstand (q_c), de plaatselijke wrijvingsweerstand (f_s), het wrijvingsgetal (R_f), de gemeten waterspanning (u_1 of u_2 respectievelijk in de punt en achter de punt) en de wateroverspanningindex B_q .

De resultaten van de waterspanningsmeting tijdens het sonderen vormen uit grondmechanisch en geohydrologisch oogpunt een belangrijke extra informatiebron voor de interpretatie van de bodemopbouw. Door combinatie van de meting van de conusweerstand en de waterspanning, bij voorkeur samen met de plaatselijke wrijvingsweerstand, wordt optimaal gebruik gemaakt van de sondeertechniek en kan het benodigde aanvullend grondonderzoek efficiënter worden gepland.

Bij de interpretatie speelt met name de wateroverspanning een rol, dat wil zeggen de verhoging van de waterspanning die door het indrukken van de conus ontstaan is. Dunne cohesieve laagjes in een zandpakket en dunne zandlaagjes in een kleipakket, die in de conusweerstand en de plaatselijke wrijvingsweerstand door uitmiddeling niet of slecht zichtbaar zijn, kunnen goed worden gedetecteerd aan de hand van de water(over)spanningen, die door het sonderen ontstaan. Deze laagjes kunnen van groot belang zijn voor het zettingsgedrag van funderingen en voor de verticale (on)doorlatendheid van de grond.

Verder kunnen met de piëzo-conus, met name via de u_1 -meting, sterk gelaagde structuren van zand en klei onderscheiden worden van homogene lagen hetgeen op basis van conusweerstand en plaatselijke wrijving in de meeste gevallen niet lukt. Aangetoond is dat het detectievermogen van de u_1 -meting veel hoger is dan van de u_2 -meting.

Wateroverspanningindex B_q

Met de wateroverspanningindex B_q kan een meer nauwkeurige classificatie van de grondsoort worden verkregen. Deze index is de verhouding van de wateroverspanning en de netto conusweerstand q_{net} , zijnde de gemeten conusweerstand q_c gecorrigeerd voor de waterspanning op het netto oppervlak van de sondeerconus, rekeninghoudend met de heersende effectieve verticale spanning op het betreffende niveau. De wateroverspanningindex B_q wordt als volgt berekend:

$$B_q = \beta \cdot (u_1 - u_0) / q_{net} \quad \text{of} \quad B_q = (u_2 - u_0) / q_{net}$$

waarin:

- β = factor voor de verschillende grondsoorten voor omrekening van u_1 naar u_2 ; standaard wordt hiervoor aangehouden 0,8, zijnde normaal geconsolideerde kleien (zie hierna volgende tabel);
- q_{net} = $q_t - \sigma_{v0}$ = netto conusweerstand;
- q_t = $q_c + (1-a) \cdot \{\beta \cdot (u_1 - u_0) + u_0\}$ voor een filter in de conuspunt;
- $= q_c + (1-a) \cdot u_2$ voor een filter direct achter de conuspunt;
- σ_{v0} = de verticale grondspanning; standaard wordt hierbij uitgegaan van een gemiddeld volumiek gewicht van de bodemlagen van 14 kN/m^3 en een grondwaterstand op 1 m beneden maaiveld;
- a = netto oppervlakteverhoudingscoëfficiënt van de conus i.v.m. de spleet achter de conuspunt;
- u_1 = de gemeten waterdruk bij een filterplaatsing *in* de punt;
- u_2 = de gemeten waterdruk bij een filterplaatsing *achter* de punt;
- u_0 = de hydrostatische stijghoogte; standaard wordt hiervoor in de berekening een niveau uitgegaan van 1 m beneden maaiveld.

Voor andere grondsoorten zijn de β -factoren in onderstaande tabel gegeven.

Grond gedrag	β -factor
Normaal geconsolideerde klei	0,6 - 0,8
Licht overgeconsolideerde klei	0,5 - 0,7
Sterk overgeconsolideerde klei	0 ¹⁾ - 0,3
Leem samendrukbaar	0,5 - 0,6
Leem, vast en dilatant gedrag	0 ¹⁾ - 0,2
Zand siltig, los gepakt	0,2 - 0,4

¹⁾ Bij meting van de waterspanning achter de conuspunt worden in bepaalde gevallen negatieve waterspanningen gemeten. Deze waarden geven nauwelijks een indicatie van de doorlatendheid, doch alleen over het materiaalgedrag.

CONTINU ELEKTRISCH SONDEREN

Dissipatietest

Het is ook mogelijk het sondeerproces op een bepaalde diepte tijdelijk te stoppen en de afname van de wateroverspanning (dissipatie) als functie van de tijd te registreren. Daarna kan het sondeerproces worden voortgezet.

In doorlatende gronden geeft de dissipatietest een goed beeld van de heersende hydrostatische waterspanning en daarmee van de stijghoogte. Het betreft slechts een indicatie aangezien de meetnauwkeurigheid beperkt is. Door het uitvoeren van meerdere metingen in een grondlaag en de gemiddelde waarde van de stijghoogte te bepalen kan een beduidend hogere nauwkeurigheid worden behaald. Ervaring leert dat de onnauwkeurigheid circa 0,5 m bedraagt. Voor een meer nauwkeurige bepaling en de optredende fluctuaties zijn peilbuismetingen over een langere waarnemingsperiode nodig, afhankelijk van het doel.

In slecht doorlatende, cohesieve lagen kan met behulp van de dissipatietest een indicatie van de consolidatiecoëfficiënt en daarmee van de verticale (on)doorlatendheid worden verkregen. Hierbij dient de dissipatietest te worden voortgezet totdat de wateroverspanning tenminste met 50 % is afgenomen. In de praktijk komt dat in zand overeen met circa 1/2 uur à 3/4 uur. Uit berekeningen en kwalitatieve vergelijking van de metingen wordt inzicht verkregen in het consolidatiegedrag van de grond. Voor het vaststellen van de heersende hydrostatische waterspanning in kleilagen is de dissipatietest in de meeste gevallen weinig geschikt, vanwege de benodigde lange aanpassingstijd en de onnauwkeurigheid.

Klassenindeling EN-ISO 22476-1

Voorafgaand aan de uitvoering diende een keuze te worden gemaakt binnen welke kwaliteitsklasse met bijbehorende toelaatbare meetonzekerheid het werk minimaal uitgevoerd moet worden. De klassenindeling heeft voornamelijk betrekking op de nauwkeurigheid van de gemeten parameters.

Door invoering van de Eurocode is op Europees niveau de internationale sondeernorm EN-ISO 22476-1 "Electrical cone and piezocone testing" ontwikkeld, welke de oorspronkelijke NEN 5140 heeft vervangen. De nieuwe elektrische sondeernorm **EN-ISO 22476-1** is in opzet vergelijkbaar met de oude Nederlandse norm NEN 5140 voor elektrische sonderingen. Een verschil tussen norm **EN-ISO 22476-1** met NEN 5140 is dat in de nieuwe norm de nauwkeurigheid van de meetresultaten wordt gekoppeld aan het toepassingsgebied met bijbehorend bodemkenmerken / geschiktheid voor interpretatie en afleiding van bodemparameters. Verder is de meting van de waterspanning genormeerd.

In de Europese tabel van sondeerclassen worden de sondeerclassen ingedeeld naar de toepassing van de sondering, zie onderstaande tabel.

CONTINU ELEKTRISCH SONDEREN

Toepassing Klasse	Test type	Gemeten parameter	Toegestane minimum nauwkeurigheid ^a	Maximum lengte tussen metingen	Gebruik	
					Grondsoort ^b	Interpretatie ^c
1	TE 2	Conus weerstand Mantel wrijving Waterspanning Helling Sondeerlengte	35 kPa of 5 % 5 kPa of 10 % 10kPa of 2 % 2° 0,1 m of 1%	20 mm	A	G, H
2	TE1 TE2	Conus weerstand Mantel wrijving Waterspanning Helling Sondeerlengte	100 kPa of 5 % 15 kPa of 15 % 25 kPa of 3 % 2° 0,1 m of 1 %	20 mm	A B C D	G, H* G, H G, H G, H
3	TE1 TE2	Conus weerstand Mantel wrijving Waterspanning ^d Helling Sondeerlengte	200 kPa of 5 % 25 kPa of 15 % 50 kPa of 5 % 5° 0,2 m of 2 %	50 mm	A B C D	G G, H* G, H G, H
4	TE1	Conus weerstand Mantel wrijving Sondeerlengte	500 kPa of 5 % 50 kPa of 20 % 0,2 m of 1 %	50 mm	A B C D	G* G* G* G*
NOOT 1 Richtlijnen voor gebruik van Tabel 2 zijn gegeven in bijlage F.						
NOOT 2 Voor uiterst slappe gronden maken soms nog hogere nauwkeurigheden noodzakelijk.						
^a De toegestane minimum nauwkeurigheid van de gemeten parameters is de grootste van de twee genoemde. De relatieve nauwkeurigheid geldt voor de gemeten waarde en niet voor het meetbereik. ^b Volgens ISO 14688-2: A Homogene gronden bestaande uit zeer slappe tot stijve kleien (en silt) ($q_c < 3$ MPa) B Gemengde bodemprofielen met slappe tot stijve kleien ($q_c \leq 3$ MPa) en matig vaste tot vaste zanden (conusweerstand $5 \text{ MPa} \leq q_c < 10 \text{ MPa}$) C Gemengde bodemprofielen met stijve kleien (conusweerstand $1,5 \text{ MPa} \leq q_c < 3 \text{ MPa}$) en zeer dichte zanden ($q_c > 20 \text{ MPa}$) D Zeer stijve tot harde kleien ($q_c \geq 3 \text{ MPa}$) en zeer vaste grove gronden ($q_c \geq 20 \text{ MPa}$) ^c G vaststelling bodemprofiel en bepaling van grondsoort met een laag niveau van onzekerheid G* indicatieve vaststelling bodemprofiel en bepaling van grondsoort met een hoog niveau van onzekerheid H interpretatie met betrekking tot ontwerp met een laag niveau van onzekerheid H* interpretatie met betrekking tot ontwerp met een hoog niveau van onzekerheid ^d Waterspanning kan alleen worden gemeten als TE2 wordt toegepast.						

Voor projecten, waarbij parameters op basis van Tabel 2.b NEN 9997-1 worden afgeleid, is een hoge nauwkeurigheidsklasse gewenst. Het is echter in een bodemgesteldheid met zowel zeer slappe grondlagen als zeer vaste zandlagen met hoge conusweerstand onmogelijk om aan de eisen van toepassing klasse 1 voldoen zoals ook blijkt uit de bovenstaande tabel. Het bij Fugro gehanteerde meetsysteem voor sonderen is bijzonder nauwkeurig door toepassing van digitale conussen, strikte kwaliteitscontroles en calibraties. In de praktijk is gebleken dat standaard Fugro sonderingen in de nieuwe norm voor het overgrote deel (>95%) in toepassingsklasse 2 vallen. Sonderingen volgens toepassingsklasse 3 in de nieuwe norm zijn vergelijkbaar met sonderingen volgens klasse 2 van de oude NEN 5140.

Toepassingklasse 1 sonderingen kunnen alleen met speciale gevoelige conussen met een beperkt meetbereik en een kleibodemprofiel met $q_c < 3$ MPa worden bereikt. In bodemprofielen waarin zowel zeer slappe lagen als zeer vaste lagen voorkomen kan de hoogste meetnauwkeurigheid van klasse 1 enigszins worden benaderd door aanvullende maatregelen en procedures. Toepassingklasse 2 sonderingen kunnen in bodemprofielen, waarin zowel zeer slappe lagen als zeer vaste lagen voorkomen, alleen worden verkregen door toepassing van digitale conussen met regelmatige calibraties, aanvullende uitvoeringsmaatregelen en kwaliteitscontroles. Toepassingklasse 1 is in deze bodem niet haalbaar. De enige praktische indicatie over de bereikte sondeerklasse is controle van calibraties en 0-puntsverlopen tussen het begin en eind van de sondering.

CONTINU ELEKTRISCH SONDEREN

In de praktijk komt het af en toe voor dat sonderingen worden uitgevoerd, waarbij door de opdrachtgever is aangegeven dat de maaiveldhoogte niet ten opzichte van een vast referentiepeil (NAP) behoeft te worden vastgelegd. Deze sonderingen voldoen derhalve op dit punt niet aan **EN-ISO 22476-1**.

Klassenindeling NEN 5140

De norm NEN 5140 ging uit van vier kwaliteitsklassen. Voorafgaand aan de uitvoering diende een keuze te worden gemaakt binnen welke kwaliteitsklasse met bijbehorende toelaatbare meetonzekerheid het werk minimaal uitgevoerd moet worden. De klassenindeling heeft voornamelijk betrekking op de nauwkeurigheid van de gemeten conusweerstand, plaatselijke wrijvingsweerstand en diepte, zoals blijkt uit de onderstaande tabel.

klasse	Meetgrootheid	toelaatbare meetonzekerheid	meetinterval
1	Conusweerstand	0,05 MPa of 3%	20 mm
	Plaatselijke wrijvingsweerstand	0,01 MPa of 10%	
	Helling	2°	
	Sondeerdiepte	0,2 m of 1 %	
2	Conusweerstand	0,25 MPa of 5%	50 mm
	Plaatselijke wrijvingsweerstand	0,05 MPa of 15%	
	Helling	2°	
	Sondeerdiepte	0,2 m of 2 %	
3	Conusweerstand	0,5 MPa of 5%	100 mm
	Plaatselijke wrijvingsweerstand	0,05 MPa of 20%	
	Helling	5°	
	Sondeerdiepte	0,2 m of 2 %	
4	Conusweerstand	0,5 MPa of 5%	100 mm
	Plaatselijke wrijvingsweerstand	0,05 MPa of 20%	
	Sondeerlengte	0,1 m of 1%	

Opmerking: De toelaatbare meetonzekerheid is de grotere waarde van de absolute meetonzekerheid en de relatieve meetonzekerheid. De relatieve meetonzekerheid geldt voor de meetwaarde en niet voor het meetbereik.

Vergelijking van de gespecificeerde nauwkeurigheden van de NEN 5140 en NEN-EN-ISO 22476-1 laat zien dat de nauwkeurigheid van de meest in NL gehanteerde sondeerklasse 2 volgens NEN 5140 iets hoger ligt dan die van de toepassingklasse 3 volgens de ISO norm.

5 Milieuhygiënisch onderzoek (verkennend bodemonderzoek)

Titel: Milieuhygiënisch onderzoek: Project: Noord – West 380 kV
Deelgebied: 1
Mastnummer: 710

Projectnummer: B02032.000377.001

Referentienummer: T206878

Revisie: 1.0

Datum: 21 mei 2015

Auteur(s): M.N.J. Meuwissen

Gecontroleerd door: J. Assink

Paraaf gecontroleerd:



Goedgekeurd door: L.N.J.M. van der Drift

Paraaf goedgekeurd:



Contact: TenneT380kVnw@arcadis.nl



INHOUDSOPGAVE

5.1. Inleiding

5.2. Vooronderzoek

5.3. Veld- en laboratoriumonderzoek

5.4. Resultaten veldonderzoek

5.5. Resultaten laboratoriumonderzoek

5.6. Evaluatie

5.7. Bijlagen H5

Bijlage 5-1: Tekening met situering boringen en peilbuis

Bijlage 5-2: Analysecertificaten

Bijlage 5-3: Toetsing analyseresultaten

Bijlage 5-4: Toetsingskader

Bijlage 5-5: Kwaliteitsborging

Bijlage 5-6: Veldwerkverklaring

5.1 Inleiding

5.1.1 Algemeen

De strategie voor de uitvoering van het verkennend bodemonderzoek voor de landbodem is gebaseerd op de NEN 5740, Bodem – Landbodem - Strategie voor het uitvoeren van verkennend bodemonderzoek – Onderzoek naar de milieuhygiënische kwaliteit van de bodem, uitgegeven door het Nederlands Normalisatie Instituut (NNI) januari 2009.

5.1.2 Aanleiding en doelstelling

De aanleiding voor het uitvoeren van het verkennend bodemonderzoek is een bodemingreep. In verband hiermee is inzicht in de milieuhygiënische kwaliteit van de bodem (grond en grondwater) noodzakelijk.

De doelstelling van het onderzoek is het vaststellen van de milieuhygiënische bodemkwaliteit van de onderzoekslocatie. Het verkennend bodemonderzoek is bedoeld om aan te tonen of er mogelijk sprake is van verontreinigde grond.

5.1.3 Kwaliteitsborging en onafhankelijkheid

Voor informatie omtrent kwaliteitsborging, zie bijlage 5-5.

Voor de onafhankelijkheidsverklaring van de milieudeskundigen, zie bijlage 5-6.

5.1.4 Opbouw van het rapport

In het voorliggende rapport komen de volgende aspecten aan de orde:

- De resultaten van het vooronderzoek (paragraaf 5.2);
- De uitgevoerde veld- en laboratoriumwerkzaamheden (paragraaf 5.3);
- De resultaten van het veldonderzoek (paragraaf 5.4);
- De resultaten van het laboratoriumonderzoek en de interpretatie (paragraaf 5.5);
- Een evaluatie van de onderzoeksresultaten, toetsing van de gekozen onderzoekshypothese en conclusies en aanbevelingen (paragraaf 5.6).

De bijbehorende tekeningen, boorprofielen en analysecertificaten zijn als bijlage opgenomen.

5.2 Vooronderzoek

5.2.1 Algemeen

In deze paragraaf worden de resultaten van het vooronderzoek besproken. Dit resulteert in een hypothese over de mate van verdenking ten aanzien van bodemverontreiniging op de locatie.

Het vooronderzoek is uitgevoerd conform de NEN 5725 met uitzondering van de financieel/juridische aspecten. De resultaten van het vooronderzoek zijn in de volgende paragrafen weergegeven.

5.2.2 Locatiegegevens

Voor gedetailleerde informatie van de locatie wordt verwezen naar hoofdstuk 1.

5.2.3 Geraadpleegde bronnen

Bij het verzamelen van de historische gegevens zijn verschillende bronnen geraadpleegd. In tabel 5.2.1 zijn de bronnen vermeld. Bij elke bron is een toelichting opgenomen. In paragraaf 5.2.4 zijn de resultaten van het vooronderzoek toegelicht.

Tabel 5.2.1: Overzicht geraadpleegde bronnen tijdens vooronderzoek

Bron	Korte toelichting
Provincie Groningen	Bodeminformatie van de provincie: http://geoservices.provinciegroningen.nl/Flamingo/Kaarten/bodeminformatie/
Waterschap Noorderzijlvest	Telefonisch contact dhr. Bakker en dhr. Van der Klok, 13 – 14 sept 2012
Overige bronnen (archieven)	Indien bovengenoemde bronnen hiertoe aanleiding geven, zijn de archiefbezoeken uitgevoerd om aanvullende informatie te verkrijgen

5.2.4 Resultaten dossieronderzoek

Uit de beschikbare gegevens, verkregen uit bovengenoemde bronnen (tabel 5.2.1), blijkt dat ter plaatse van de mastvoet geen (water-)bodemonverontreiniging wordt verwacht. De aangetroffen informatie gaf geen aanleiding tot het uitvoeren van aanvullend (archief)onderzoek. De locatie kan derhalve beschouwd worden als onverdacht.

5.2.5 Resultaten terreininspectie

De terreininspectie is uitgevoerd door M. la Crois op 23-3-2015. Tijdens de terreininspectie zijn de volgende onderdelen aan de orde gekomen:

- Huidig terreingebruik;
- Verhardingen en vloeren;
- Boven- en ondergrondse tanks (en vul- en ontluchtingspunten), stookplaatsen, (half)verhardingslagen, ophogingen, storthopen, dempingen en ontgravingen;
- Mogelijke asbestverdenking;
- Mogelijk gesprek met eigenaar en de resultaten hiervan.

Tijdens de terreininspectie zijn geen bijzonderheden aangetroffen.

Er zijn bij de milieukundige werkzaamheden en inspecties geen bijzonderheden waargenomen m.b.t. drainage (geen volledige drainage-inspectie uitgevoerd).

5.2.6 Bodemopbouw en geohydrologie

De regionale bodemopbouw is weergegeven in onderstaande tabel 5.2.2. De gegevens uit deze tabel zijn ontleend aan www.dinoloket.nl aangevuld met de lokale locatie specifieke gegevens zoals naar voren komt uit de sonderingen uitgevoerd in het kader van het geotechnische onderzoek (zie hoofdstuk 4) en de handboringen voor het cultuurtechnisch onderzoek (zie hoofdstuk 2).

Tabel 5.2.2: Regionale bodemopbouw

Globale diepte (m NAP)	Samenstelling	Geohydrologische eenheid	Formatie
-0,14 tot -9,00	klei, veen	Deklaag	Naaldwijk
-9,00 tot -11,00	zand	watervoerende laag	Formatie van Boxtel, Drente, Peelo
-11,00 tot -30,00	klei	slechtdoorlatende laag	Formatie van Peelo

Oppervlaktewaterpeilen

Van het oppervlaktewater is geen peil beschikbaar.

Freatisch grondwater

De Gemiddeld Hoogste Grondwaterstand (GHG) en Gemiddeld Laagste Grondwaterstand (GLG) geeft de grondwaterstandsfluctuatie zone aan. Deze kunnen in het veld terug te vinden zijn als hydromorfe profielkenmerken. Op basis van de hydromorfe profielkenmerken in boringen op de locatie is een gemiddelde GHG af te leiden van 0,58 m -mv en de GLG op 1,70 m -mv. Bij een maaiveldniveau van -0,14 m NAP komt dit overeen met een GHG van -0,72 m NAP en een GLG van -1,84 m NAP.

De in peilbuis 71001-1 met filterdiepte 1,70 tot 2,70 m -mv tijdens de veldwerkzaamheden opgenomen freatische stijghoogte is weergegeven in tabel 5.2.3. De waarden ten opzichte van maaiveld zijn met de maaiveldhoogte van -0,15 m NAP bij de peilbuis vertaald naar een waarde ten opzichte van NAP.

Tabel 5.2.3: Ondiepe stijghoogte peilbuis 71001-1

Datum	Stijghoogte (m –mv)	Stijghoogte (m NAP)
03/23/2015	1,00	-1,15
04/07/2015	1,45	-1,60

De locatie is niet gelegen in een waterwingebied of boringsvrije zone.

5.2.7 Resultaten voorgaande bodemonderzoeken

Er zijn geen bodemonderzoeken bekend die zijn uitgevoerd op deze locatie, of de informatie over de bodemonderzoeken resulteert niet in een gewijzigde onderzoekshypothese of -strategie.

5.2.8 Opstelling onderzoekshypothese en onderzoeksstrategie

Conform de aanpak van de NEN 5740 dient, op basis van de resultaten van het vooronderzoek een onderzoekshypothese te worden vastgesteld. De hypothese geeft het volgende aan:

- Of de bodem naar verwachting wel of niet verontreinigd is;
- De aard van de verontreinigende stoffen;
- De plaats van voorkomen van de verontreinigende stoffen;
- Of de stoffen worden verwacht in grond en/of grondwater.

De onderzoekshypothese en onderzoeksstrategie voor het verkennend bodemonderzoek is onverdacht (ONV).

In paragraaf 5.3 is de onderzoeksstrategie (boringen, peilbuizen en analyses) uitgewerkt in de vorm van een onderzoeksinspanning (veldwerk en laboratorium).

5.3 Veld- en laboratoriumonderzoek

5.3.1 Veldonderzoek

Het veldonderzoek is verricht op 23-3-2015 volgens de geldende richtlijnen. Het veldwerk heeft bestaan uit de volgende werkzaamheden:

- Het uitvoeren van een terreininspectie;
- Het uitvoeren van 6 handboringen;
- Het zintuiglijk beoordelen van het bij de boringen vrijkomende bodemmateriaal op bodemkundige eigenschappen en op eventueel aanwezige verontreinigingskenmerken, inclusief eventuele asbestverdachte materialen;
- Het nemen van monsters van het bij de boringen vrijkomende bodemmateriaal. De monstertrajecten zijn weergegeven aan de rechterzijde van de boorprofielen in bijlage 1-1;
- Het plaatsen van een peilbuis met een filterlengte van 1,0 m in een van de diepere boorgaten en opnemen grondwaterstand;
- Het doorpompen van de peilbuis direct na plaatsing hiervan.

Onderstaande werkzaamheden zijn op 7-4-2015 verricht:

- Het opnemen van de grondwaterstand in de peilbuis;
- Het verrichten van veldmetingen: bepalen van de zuurgraad (pH) en het elektrisch geleidingsvermogen (Ec) van het grondwater;
- Het nemen van grondwatermonsters uit de peilbuis.

5.3.2 Laboratoriumonderzoek

Een overzicht van het aantal en van de verrichte laboratoriumanalyses is weergegeven in tabel 5.3.1.

Tabel 5.3.1: Overzicht veld- en laboratoriumonderzoek verkennend bodemonderzoek

Onderzoeks-Strategie	Aantal boringen en peilbuizen			Aantal en soort analyses			
	0,5 m -mv	4,0 m -mv	6,0 m -mv met peilbuis	Grond		Grondwater	
ONV	4	1	1	2	Standaardpakket grond incl. lutum en organische stof	1	Standaardpakket grondwater

* In de boorprofielen zijn nog 2 boringen opgenomen (boring 71007 en 71008). Deze boringen maken geen deel uit van het milieukundig bodemonderzoek, maar horen bij het civieltechnische en geohydrologisch onderzoek.

Voor de toegepaste methoden bij het laboratoriumonderzoek wordt verwezen naar bijlage 5-2.

5.3.3 Afwijkingen van de onderzoeksstrategie
Er zijn geen afwijkingen geweest van de onderzoeksstrategie.

5.4 Resultaten veldonderzoek

5.4.1 Bodemopbouw en grondwatergegevens

De resultaten van de bodemkundige beoordeling van de boringen zijn in bijlage 1-1 in de vorm van boorprofielen weergegeven. Op basis van deze boorprofielen kan de bodemopbouw als volgt worden beschreven.

- Vanaf maaiveld tot 6,0 m -mv (is maximale boordiepte) is sterk siltige tot sterk zandige klei aangetroffen.

In onderstaande tabel 5.4.1 zijn de resultaten van de veldmetingen van het grondwater weergegeven.

Tabel 5.4.1: Resultaten veldmetingen grondwater

Peilbuis	Filterstelling (m -mv)	Grondwaterstand (m -mv)	pH (-)	Ec (µS/cm)
71001-1	1,7 – 2,7	1,45	6,96	640

5.4.2 Zintuiglijke waarnemingen

Tijdens het veldwerk zijn er zintuiglijk geen waarnemingen gedaan die duiden op een verontreiniging.

5.4.3 Monsteselectie

De selectie van de te analyseren grondmonsters, zoals genoemd in onderstaande tabel 5.4.2, heeft plaatsgevonden op basis van de in de voorgaande paragrafen genoemde resultaten van het veldonderzoek.

De monsters zijn dusdanig geselecteerd dat, na uitvoering van de analyses, een zo representatief mogelijk beeld verkregen wordt van de milieuhygiënische kwaliteit van boven- en ondergrond. Voor de situering van de boringen en peilbuis wordt verwezen naar bijlage 5-1.

Tabel 5.4.2: Monsteselectie

Monstercode	Monstertraject (m -mv)	Boringnummers	Analysepakket
MMbg01	0,0 – 0,5	71001-1, 71002-1, 71003-1, 71004-1, 71005-1, 71006-1	Standaardpakket grond incl. lutum en organische stof
MMog01	0,3 – 1,7	71001-2, 71001-3, 71001-4, 71002-2, 71002-3, 71002-4	Standaardpakket grond incl. lutum en organische stof

5.5 Resultaten laboratoriumonderzoek

5.5.1 Analyseresultaten

De analysecertificaten met de resultaten van het laboratoriumonderzoek en een toelichting op de toegepaste analysemethoden zijn weergegeven in bijlage 5-2. In bijlage 5-3 zijn de getoetste analyseresultaten weergegeven.

5.5.2 Toetsingskader

Zie bijlage 5-4.

5.5.3 Overschrijdingen

Uit de toetsing van de gemeten waarden blijkt dat in het watermonster een gehalte boven de toetsingswaarden zijn aangetroffen. Overschrijdingen zijn weergegeven in tabel 5.5.1 en 5.5.2 (grond) en tabel 5.5.3 (grondwater).

Tabel 5.5.1: Overschrijdingen van de toetsingswaarden grondmonsters (Circulaire bodemsanering)

Monster	Monstertraject (m -mv)	Boringnummers	Mate van verontreiniging		
			> AW	>T	> I
MMbg01	0,0 – 0,5	71001-1, 71002-1, 71003-1, 71004-1, 71005-1, 71006-1	-	-	-
MMog01	0,3 – 1,7	71001-2, 71001-3, 71001-4, 71002-2, 71002-3, 71002-4	-	-	-

> AW : overschrijding van de Achtergrondwaarde

> T : overschrijding van de Tussenwaarde

> I : overschrijding van de Interventiewaarde

- : geen overschrijding

Tabel 5.5.2: Overschrijdingen van de toetsingswaarden grondmonsters (Besluit bodemkwaliteit)

Monster	Monstertraject (m -mv)	Boringnummers	Bodemkwaliteitsklasse generiek beleid			
			> AW	> MWw	>MWi	Oordeel*
MMbg01	0,0 – 0,5	71001-1, 71002-1, 71003-1, 71004-1, 71005-1, 71006-1	-	-	-	Achtergrondwaarde
MMog01	0,3 – 1,7	71001-2, 71001-3, 71001-4, 71002-2, 71002-3, 71002-4	-	-	-	Achtergrondwaarde

> AW : overschrijding van de Achtergrondwaarde

> MWw : overschrijding van de maximale waarde Wonen

> MWi : overschrijding van de maximale waarde Industrie

- : geen overschrijding

* : het betreft hier een indicatief oordeel van de af te voeren grond

Tabel 5.5.3: Overschrijdingen van toetsingswaarden grondwatermonsters (Circulaire bodemsanering)

Peilbuis	Filterstelling (m -mv)	Mate van verontreiniging		
		> S	> T	> I
71001-1	1,7 – 2,7	Barium	-	-

> S : overschrijding van de Streefwaarde

> T : overschrijding van de Tussenwaarde

> I : overschrijding van de Interventiewaarde

- : geen overschrijding

Bij het bemonsteren van de peilbuis de grondwaterstand meer dan 50 cm gedaald. Dit geldt als een kritische afwijking op de BRL 2002. Deze daling wordt veroorzaakt door een slechte toestroom van de peilbuis. Dit heeft als gevolg dat het grondwatermonster belucht is waardoor de concentraties vluchtige stoffen indicatief zijn.

Conclusie

In de grond zijn geen verontreinigingen aangetoond. In het grondwater is een lichte verhoging met barium aangetoond.

5.6 *Evaluatie*

5.6.1 Algemeen

In dit hoofdstuk vindt de evaluatie plaats van de resultaten van het veld- en laboratoriumonderzoek. Op basis hiervan is de milieuhygiënische kwaliteit van de bodem (grond en grondwater) beschreven.

5.6.2 Milieuhygiënische kwaliteit van de bodem

Uit de resultaten van het laboratoriumonderzoek blijkt het volgende:

- In de boven- en ondergrond zijn geen verontreinigingen aangetoond;
- In het grondwater is een lichte verhoging met barium aangetoond. Licht verhoogde concentraties barium komen in de omgeving vaker voor en zijn van nature aanwezig.

5.6.3 Conclusies en aanbevelingen

Uit het uitgevoerde bodemonderzoek kan het volgende worden geconcludeerd:

- Visueel zijn er in de boorprofielen geen aanwijzingen dat er sprake is van bodemverontreiniging;
- Op basis van de gemeten gehalten in grond en grondwater wordt de hypothese 'onverdacht' bevestigd;
- In zowel grond als grondwater wordt voor geen van de geanalyseerde parameters de waarde voor nader onderzoek (tussenwaarde) of de interventiewaarde overschreden;
- De gevonden gehalten in de bodem vormen in milieuhygiënische zin geen belemmering voor het toekomstige gebruik van de locatie.

Indien er grond van de locatie vrijkomt voor hergebruik elders, moet er rekening mee worden gehouden dat deze niet zonder meer vrij toepasbaar is. Op hergebruik van grond en baggerspecie is het Besluit bodemkwaliteit van toepassing. Hiervoor geldt een andere onderzoeksstrategie.

5.7 *Bijlagen H5*

Bijlage 5-1: Tekening met situering boringen en peilbuis

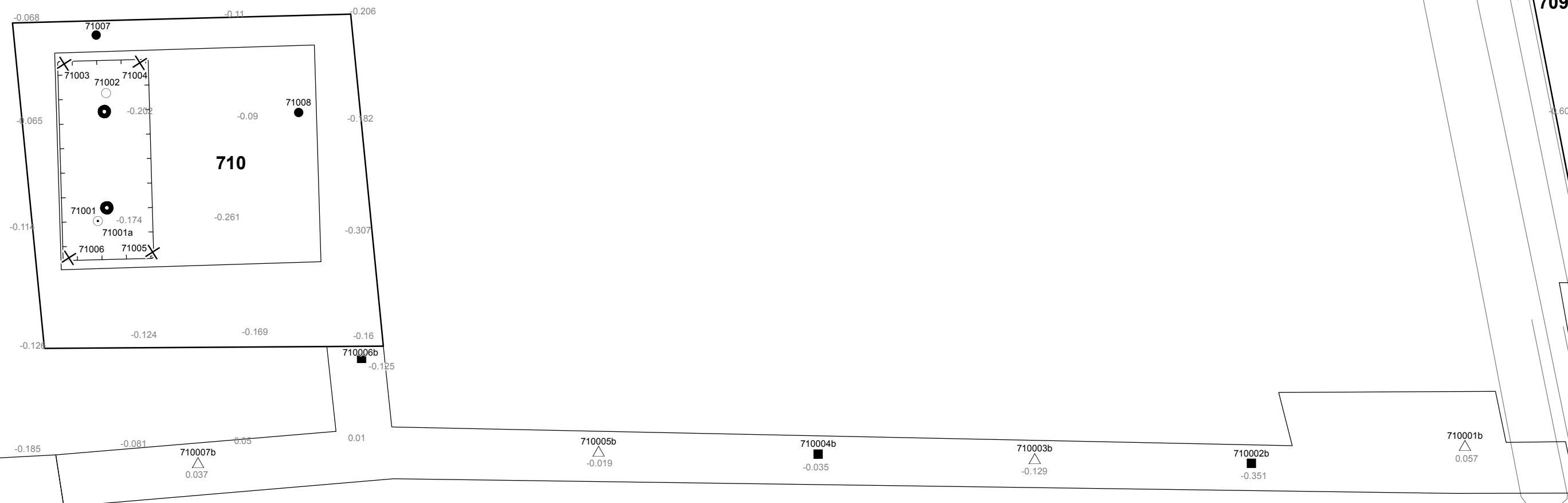
Bijlage 5-2: Analysecertificaten

Bijlage 5-3: Toetsing analyseresultaten

Bijlage 5-4: Toetsingskader


Bijlage 5-5: Kwaliteitsborging

Bijlage 5-6: Veldwerkverklaring



Verklaring

- Werkterrein + bouwweg
- Bouwput
- Masten
- Locatie handsondering met boring bouwwegen
- Locatie boring bouwwegen
- Locatie boring tot 0,50 m-mv
- Locatie boring tot 1,20 m-mv
- Locatie boring tot 4,00 m-mv
- Locatie boring + peilbuis
- Locatie slibmonster (Locatie)
- Locatie slibmonster (Bouwweg)



Locatie VKA versie 2.8
Bouwweg VKA versie 2.8

TITEL		BOORPUNTEN KAART MAST : 710		Noord - West 380 kV	
STATUS	GETEKEND DOOR	AFD.	PAR.	OPDRACHTGEVER TenneT	
	D. Dobri			GETEKEND BIJ ARCADIS	
	GECONTROLEERD DOOR	AFD.	PAR.	OMSCHRIJVING WIJZIGING	DATUM WIJZIGING
	E. Aldershof				
	VOOR AKKOORD	AFD.	PAR.	SCHAAL 1:1000	DATUM 1e UITGAVE 21.04.2015
	J.Assink				
VAKGEBIED	TEK. SOORT	PROJECT NR.	FORMAT	NUMMER	WILZ. NR.
			A3	Mast nr. 710	1

ARCADIS Regio B.V.
T.a.v. M. Lange de
Postbus 63
9400 AB ASSEN

Analyscertificaat

Datum: 31-03-2015

Hierbij ontvangt u de resultaten van het navolgende laboratoriumonderzoek.

Certificaatnummer/Versie	2015032057/1
Uw project/verslagnummer	710
Uw projectnaam	
Uw ordernummer	B02032.000377
Monster(s) ontvangen	24-03-2015

Dit certificaat mag uitsluitend in zijn geheel worden gereproduceerd.

De grondmonsters worden tot 4 weken na datum ontvangst bewaard en watermonsters tot 2 weken na datum ontvangst. Zonder tegenbericht worden de monsters nadien afgevoerd. Indien de monsters langer bewaard dienen te blijven verzoeken wij U dit exemplaar uiterlijk 1 werkdag voor afloop van de standaardbewaarperiode ondertekend aan ons te retourneren. Voor de kosten van het langer bewaren van monsters verwijzen wij naar de prijslijst.

Bewaren tot:

Datum:

Naam:

Handtekening:

Wij vertrouwen erop uw opdracht hiermee naar verwachting te hebben uitgevoerd, mocht U naar aanleiding van dit analysecertificaat nog vragen hebben verzoeken wij U contact op te nemen met de afdeling Verkoop en Advies.

Met vriendelijke groet,

Eurofins Analytico B.V.



Ing. A. Veldhuizen
Technical Manager

Eurofins Analytico B.V.

Gildeweg 44-46
3771 NB Barneveld
P.O. Box 459
3770 AL Barneveld NL

Tel. +31 (0)34 242 63 00
Fax +31 (0)34 242 63 99
E-mail info-env@eurofins.nl
Site www.eurofins.nl

BNP Paribas S.A. 227 9245 25
VAT/BTW No. NL 8043.14.883.B01
KvK No. 09088623
IBAN: NL71BNPA0227924525
BIC: BNPANL2A

Eurofins Analytico B.V. is ISO 14001: 2004 gecertificeerd door TÜV en erkend door het Vlaamse Gewest (OVAM en Dep. LNE), het Brusselse Gewest (BIM), het Waalse Gewest (DGRNE-OWD) en door de overheden van Frankrijk en Luxemburg (MEV).

Analysecertificaat

Uw project/verslagnummer	710	Certificaatnummer/Versie	2015032057/1
Uw projectnaam		Startdatum	24-03-2015
Uw ordernummer	B02032.000377	Rapportagedatum	31-03-2015/07:46
Monsternemer	Marcel la Crois	Bijlage	A, B, C
Monstermatrix	Grond; Grond (AS3000)	Pagina	1/2
Projectcode	2794 - Arcadis - TenneT Noord-West 380 kV		

Analyse	Eenheid	1	2
Voorbehandeling			
Cryogeen malen AS3000		Uitgevoerd	Uitgevoerd
Bodemkundige analyses			
S Droge stof	% (m/m)	76.7	70.9
S Organische stof	% (m/m) ds	4.4	2.0
Q Gloeirest	% (m/m) ds	93.4	96.1
S Korrelgrootte < 2 µm (Lutum)	% (m/m) ds	31.3	25.8
Metalen			
S Barium (Ba)	mg/kg ds	25	26
S Cadmium (Cd)	mg/kg ds	0.24	<0.20
S Kobalt (Co)	mg/kg ds	6.4	9.8
S Koper (Cu)	mg/kg ds	7.0	5.9
S Kwik (Hg)	mg/kg ds	0.052	<0.050
S Molybdeen (Mo)	mg/kg ds	<1.5	<1.5
S Nikkel (Ni)	mg/kg ds	16	23
S Lood (Pb)	mg/kg ds	20	14
S Zink (Zn)	mg/kg ds	53	53
Minerale olie			
Minerale olie (C10-C12)	mg/kg ds	<3.0	3.1
Minerale olie (C12-C16)	mg/kg ds	<5.0	<5.0
Minerale olie (C16-C21)	mg/kg ds	<5.0	<5.0
Minerale olie (C21-C30)	mg/kg ds	<11	<11
Minerale olie (C30-C35)	mg/kg ds	6.4	<5.0
Minerale olie (C35-C40)	mg/kg ds	<6.0	<6.0
S Minerale olie totaal (C10-C40)	mg/kg ds	<35	<35
Polychloorbifenylen, PCB			
S PCB 28	mg/kg ds	<0.0010	<0.0010
S PCB 52	mg/kg ds	<0.0010	<0.0010
S PCB 101	mg/kg ds	<0.0010	<0.0010
S PCB 118	mg/kg ds	<0.0010	<0.0010

Nr.	Monsteromschrijving	Datum monstername	Monster nr.
1	71001 (0-30) 71002 (0-30) 71003 (0-50) 71004 (0-30) 71005 (0-50) 71006 (0-50)	23-Mar-2015	8508215
2	71001 (30-80) 71001 (80-140) 71001 (140-170) 71002 (30-80) 71002 (80-120) 71002 (1223-Mar-2015)		8508216

Q: door RvA geaccrediteerde verrichting

A: AP04 erkende verrichting

S: AS 3000 erkende verrichting

Dit certificaat mag uitsluitend in zijn geheel worden gereproduceerd.

Eurofins Analytico B.V.

Gildeweg 44-46
 3771 NB Barneveld
 P.O. Box 459
 3770 AL Barneveld NL

Tel. +31 (0)34 242 63 00
 Fax +31 (0)34 242 63 99
 E-mail info-env@eurofins.nl
 Site www.eurofins.nl

BNP Paribas S.A. 227 9245 25
 VAT/BTW No. NL 8043.14.883.B01
 KvK No. 09088623
 IBAN: NL71BNP00227924525
 BIC: BNPANL2A

Eurofins Analytico B.V. is ISO 14001: 2004 gecertificeerd door TÜV en erkend door het Vlaamse Gewest (OVAM en Dep. LNE), het Brusselse Gewest (BIM), het Waalse Gewest (DGRNE-OWD) en door de overheden van Frankrijk en Luxemburg (MEV).



Analysecertificaat

Uw project/verslagnummer	710	Certificaatnummer/Versie	2015032057/1
Uw projectnaam		Startdatum	24-03-2015
Uw ordernummer	B02032.000377	Rapportagedatum	31-03-2015/07:46
Monsternemer	Marcel la Crois	Bijlage	A, B, C
Monstermatrix	Grond; Grond (AS3000)	Pagina	2/2
Projectcode	2794 - Arcadis - TenneT Noord-West 380 kV		

Analyse	Eenheid	1	2
S PCB 138	mg/kg ds	<0.0010	<0.0010
S PCB 153	mg/kg ds	<0.0010	<0.0010
S PCB 180	mg/kg ds	<0.0010	<0.0010
S PCB (som 7) (factor 0,7)	mg/kg ds	0.0049 ¹⁾	0.0049 ¹⁾
Polycyclische Aromatische Koolwaterstoffen, PAK			
S Naftaleen	mg/kg ds	<0.050	<0.050
S Fenanthreen	mg/kg ds	<0.050	<0.050
S Anthraceen	mg/kg ds	<0.050	<0.050
S Fluorantheen	mg/kg ds	<0.050	<0.050
S Benzo(a)anthraceen	mg/kg ds	<0.050	<0.050
S Chryseen	mg/kg ds	<0.050	<0.050
S Benzo(k)fluorantheen	mg/kg ds	<0.050	<0.050
S Benzo(a)pyreen	mg/kg ds	<0.050	<0.050
S Benzo(ghi)peryleen	mg/kg ds	<0.050	<0.050
S Indeno(123-cd)pyreen	mg/kg ds	<0.050	<0.050
S PAK VROM (10) (factor 0,7)	mg/kg ds	0.35 ¹⁾	0.35 ¹⁾

Nr.	Monsterschrijving	Datum monstername	Monster nr.
1	71001 (0-30) 71002 (0-30) 71003 (0-50) 71004 (0-30) 71005 (0-50) 71006 (0-50)	23-Mar-2015	8508215
2	71001 (30-80) 71001 (80-140) 71001 (140-170) 71002 (30-80) 71002 (80-120) 71002 (123-Mar-2015)		8508216



Q: door RvA geaccrediteerde verrichting
 A: AP04 erkende verrichting
 S: AS 3000 erkende verrichting

Dit certificaat mag uitsluitend in zijn geheel worden gereproduceerd.

Akkoord
 Pr.coörd.



Eurofins Analytico B.V.

Gildeweg 44-46
 3771 NB Barneveld
 P.O. Box 459
 3770 AL Barneveld NL
 Tel. +31 (0)34 242 63 00
 Fax +31 (0)34 242 63 99
 E-mail info-env@eurofins.nl
 Site www.eurofins.nl

BNP Paribas S.A. 227 9245 25
 VAT/BTW No. NL 8043.14.883.B01
 KvK No. 09088623
 IBAN: NL71BNPR0227924525
 BIC: BNPANL2A

Eurofins Analytico B.V. is ISO 14001: 2004 gecertificeerd door TÜV en erkend door het Vlaamse Gewest (OVAM en Dep. LNE), het Brusselse Gewest (BIM), het Waalse Gewest (DGRNE-OWD) en door de overheden van Frankrijk en Luxemburg (MEV).

Bijlage (A) met deelmonsterinformatie behorende bij analysecertificaat 2015032057/1

Pagina 1/1

Monster nr.	Boornr	Omschrijving	Van	Tot	Barcode	Monsteromschrijving
8508215	71003	1	0	50	0532080120	71001 (0-30) 71002 (0-30) 71003 (0-50)
8508215	71004	1	0	30	0532080121	71001 (0-30) 71002 (0-30) 71003 (0-50)
8508215	71005	1	0	50	0532080118	71001 (0-30) 71002 (0-30) 71003 (0-50)
8508215	71001	1	0	30	0532079775	71001 (0-30) 71002 (0-30) 71003 (0-50)
8508215	71002	1	0	30	0532079765	71001 (0-30) 71002 (0-30) 71003 (0-50)
8508215	71006	1	0	50	0532079762	71001 (0-30) 71002 (0-30) 71003 (0-50)
8508216	71001	2	30	80	0532080129	71001 (30-80) 71001 (80-140) 71002 (0-30) 71003 (0-50)
8508216	71002	2	30	80	0532079759	71001 (30-80) 71001 (80-140) 71002 (0-30) 71003 (0-50)
8508216	71001	3	80	140	0532080116	71001 (30-80) 71001 (80-140) 71002 (0-30) 71003 (0-50)
8508216	71002	3	80	120	0532080122	71001 (30-80) 71001 (80-140) 71002 (0-30) 71003 (0-50)
8508216	71001	4	140	170	0532079757	71001 (30-80) 71001 (80-140) 71002 (0-30) 71003 (0-50)
8508216	71002	4	120	170	0532079769	71001 (30-80) 71001 (80-140) 71002 (0-30) 71003 (0-50)



Eurofins Analytico B.V.

Gildeweg 44-46
 3771 NB Barneveld
 P.O. Box 459
 3770 AL Barneveld NL
 Tel. +31 (0)34 242 63 00
 Fax +31 (0)34 242 63 99
 E-mail info-env@eurofins.nl
 Site www.eurofins.nl

BNP Paribas S.A. 227 9245 25
 VAT/BTW No. NL 8043.14.883.B01
 KvK No. 09088623
 IBAN: NL71BNPA0227924525
 BIC: BNPANL2A

Eurofins Analytico B.V. is ISO 14001: 2004 gecertificeerd door TÜV en erkend door het Vlaamse Gewest (OVAM en Dep. LNE), het Brusselse Gewest (BIM), het Waalse Gewest (DGRNE-OWD) en door de overheden van Frankrijk en Luxemburg (MEV).

Bijlage (B) met opmerkingen behorende bij analysecertificaat 2015032057/1

Pagina 1/1

Opmerking 1)De toetswaarde van de som is gelijk aan de sommatie van $0,7 \cdot RG$ **Eurofins Analytico B.V.**

Gildeweg 44-46 Tel. +31 (0)34 242 63 00
3771 NB Barneveld Fax +31 (0)34 242 63 99
P.O. Box 459 E-mail info-env@eurofins.nl
3770 AL Barneveld NL Site www.eurofins.nl

BNP Paribas S.A. 227 9245 25
VAT/BTW No. NL 8043.14.883.B01
KvK No. 09088623
IBAN: NL71BNPA0227924525
BIC: BNPANL2A

Eurofins Analytico B.V. is ISO 14001: 2004 gecertificeerd door TÜV en erkend door het Vlaamse Gewest (OVAM en Dep. LNE), het Brusselse Gewest (BIM), het Waalse Gewest (DGRNE-OWD) en door de overheden van Frankrijk en Luxemburg (MEV).

Bijlage (C) met methodeverwijzingen behorende bij analysecertificaat 2015032057/1

Pagina 1/1

Analyse	Methode	Techniek	Methode referentie
Droge Stof	W0104	Gravimetrie	Cf. pb 3010-2 en gw. NEN-ISO 11465
Cryogeen malen AS3000	W0106	Voorbehandeling	Cf. AS3000
Organische stof (gloeirest)	W0109	Gravimetrie	Cf. pb 3010-3 en cf. NEN 5754
Lutum (fractie < 2 µm)	W0171	Sedimentatie	Cf. pb 3010-4 en cf. NEN 5753
Barium (Ba)	W0423	ICP-MS	Cf. pb 3010-5 en cf. NEN-EN-ISO 17294-2
Cadmium (Cd)	W0423	ICP-MS	Cf. pb 3010-5 en cf. NEN-EN-ISO 17294-2
Kobalt (Co)	W0423	ICP-MS	Cf. pb 3010-5 en cf. NEN-EN-ISO 17294-2
Koper (Cu)	W0423	ICP-MS	Cf. pb 3010-5 en cf. NEN-EN-ISO 17294-2
Kwik (Hg)	W0423	ICP-MS	Cf. pb 3010-5 en cf. NEN-EN-ISO 17294-2
Molybdeen (Mo)	W0423	ICP-MS	Cf. pb 3010-5 en cf. NEN-EN-ISO 17294-2
Nikkel (Ni)	W0423	ICP-MS	Cf. pb 3010-5 en cf. NEN-EN-ISO 17294-2
Lood (Pb)	W0423	ICP-MS	Cf. pb 3010-5 en cf. NEN-EN-ISO 17294-2
Zink (Zn)	W0423	ICP-MS	Cf. pb 3010-5 en cf. NEN-EN-ISO 17294-2
Minerale olie (GC) (C10 - C40)	W0202	GC-FID	Cf. pb 3010-7 en gw. NEN-EN-ISO 16703
PCB (7)	W0271	GC-MS	Cf. pb 3010-8 en gw. NEN 6980
PAK som AS3000/AP04	W0271	GC-MS	Cf. pb. 3010-6 en gw. NEN-ISO 18287
PAK (10 VROM)	W0271	GC-MS	Cf. pb. 3010-6 en gw. NEN-ISO 18287



Eurofins Analytico B.V.

Gildeweg 44-46
3771 NB Barneveld
P.O. Box 459
3770 AL Barneveld NL
Tel. +31 (0)34 242 63 00
Fax +31 (0)34 242 63 99
E-mail info-env@eurofins.nl
Site www.eurofins.nl

BNP Paribas S.A. 227 9245 25
VAT/BTW No. NL 8043.14.883.B01
KvK No. 09088623
IBAN: NL71BNPA0227924525
BIC: BNPANL2A

Eurofins Analytico B.V. is ISO 14001: 2004 gecertificeerd door TÜV en erkend door het Vlaamse Gewest (OVAM en Dep. LNE), het Brusselse Gewest (BIM), het Waalse Gewest (DGRNE-OWD) en door de overheden van Frankrijk en Luxemburg (MEV).

Arcadis Assen
T.a.v. M.N.J. Meuwissen
Postbus 63
9400 AB ASSEN

Analyscertificaat

Datum: 09-04-2015

Hierbij ontvangt u de resultaten van het navolgende laboratoriumonderzoek.

Certificaatnummer/Versie	2015037528/1
Uw project/verslagnummer	710
Uw projectnaam	TenneT380Kv N-W
Uw ordernummer	B02032.000377
Monster(s) ontvangen	07-04-2015

Dit certificaat mag uitsluitend in zijn geheel worden gereproduceerd.

De grondmonsters worden tot 4 weken na datum ontvangst bewaard en watermonsters tot 2 weken na datum ontvangst. Zonder tegenbericht worden de monsters nadien afgevoerd. Indien de monsters langer bewaard dienen te blijven verzoeken wij U dit exemplaar uiterlijk 1 werkdag voor afloop van de standaardbewaarperiode ondertekend aan ons te retourneren. Voor de kosten van het langer bewaren van monsters verwijzen wij naar de prijslijst.

Bewaren tot:

Datum:

Naam:

Handtekening:

Wij vertrouwen erop uw opdracht hiermee naar verwachting te hebben uitgevoerd, mocht U naar aanleiding van dit analysecertificaat nog vragen hebben verzoeken wij U contact op te nemen met de afdeling Verkoop en Advies.

Met vriendelijke groet,

Eurofins Analytico B.V.



Ing. A. Veldhuizen
Technical Manager

Eurofins Analytico B.V.

Gildeweg 44-46
3771 NB Barneveld
P.O. Box 459
3770 AL Barneveld NL

Tel. +31 (0)34 242 63 00
Fax +31 (0)34 242 63 99
E-mail info-env@eurofins.nl
Site www.eurofins.nl

BNP Paribas S.A. 227 9245 25
VAT/BTW No. NL 8043.14.883.B01
KvK No. 09088623
IBAN: NL71BNPA0227924525
BIC: BNPANL2A

Eurofins Analytico B.V. is ISO 14001: 2004 gecertificeerd door TÜV en erkend door het Vlaamse Gewest (OVAM en Dep. LNE), het Brusselse Gewest (BIM), het Waalse Gewest (DGRNE-OWD) en door de overheden van Frankrijk en Luxemburg (MEV).

Analysecertificaat

Uw project/verslagnummer	710	Certificaatnummer/Versie	2015037528/1
Uw projectnaam	TenneT380Kv N-W	Startdatum	08-04-2015
Uw ordernummer	B02032.000377	Rapportagedatum	09-04-2015/08:19
Monsternemer	Marcel la Crois	Bijlage	A, B, C
Monstermatrix	Water; Water (AS3000)	Pagina	1/2
Projectcode	2794 - Arcadis - TenneT Noord-West 380 kV		

Analyse	Eenheid	1
Metalen		
S Barium (Ba)	µg/L	80
S Cadmium (Cd)	µg/L	<0.20
S Kobalt (Co)	µg/L	<2.0
S Koper (Cu)	µg/L	6.1
S Kwik (Hg)	µg/L	<0.050
S Molybdeen (Mo)	µg/L	2.5
S Nikkel (Ni)	µg/L	5.8
S Lood (Pb)	µg/L	<2.0
S Zink (Zn)	µg/L	62
Vluchtige Aromatische Koolwaterstoffen		
S Benzeen	µg/L	<0.20
S Toluene	µg/L	<0.20
S Ethylbenzeen	µg/L	<0.20
S o-Xyleen	µg/L	<0.10
S m, p-Xyleen	µg/L	<0.20
S Xylenen (som) factor 0,7	µg/L	0.21 ¹⁾
BTEX (som)	µg/L	<0.90
S Naftaleen	µg/L	<0.020
S Styreen	µg/L	<0.20
Vluchtige organische halogeenkoolwaterstoffen		
S Dichloormethaan	µg/L	<0.20
S Trichloormethaan	µg/L	<0.20
S Tetrachloormethaan	µg/L	<0.10
S Trichlooretheen	µg/L	<0.20
S Tetrachlooretheen	µg/L	<0.10
S 1,1-Dichloorethaan	µg/L	<0.20
S 1,2-Dichloorethaan	µg/L	<0.20
S 1,1,1-Trichloorethaan	µg/L	<0.10
S 1,1,2-Trichloorethaan	µg/L	<0.10
S cis 1,2-Dichlooretheen	µg/L	<0.10

Nr.	Monsteromschrijving	Datum monstername	Monster nr.
1	71001 (220-320)	07-Apr-2015	8524988

Q: door RvA geaccrediteerde verrichting
 A: AP04 erkende verrichting
 S: AS 3000 erkende verrichting

Dit certificaat mag uitsluitend in zijn geheel worden gereproduceerd.

Eurofins Analytico B.V.

Gildeweg 44-46
 3771 NB Barneveld
 P.O. Box 459
 3770 AL Barneveld NL
 Tel. +31 (0)34 242 63 00
 Fax +31 (0)34 242 63 99
 E-mail info-env@eurofins.nl
 Site www.eurofins.nl

BNP Paribas S.A. 227 9245 25
 VAT/BTW No. NL 8043.14.883.B01
 KvK No. 09088623
 IBAN: NL71BNPA0227924525
 BIC: BNPANL2A

Eurofins Analytico B.V. is ISO 14001: 2004 gecertificeerd door TÜV en erkend door het Vlaamse Gewest (OVAM en Dep. LNE), het Brusselse Gewest (BIM), het Waalse Gewest (DGRNE-OWD) en door de overheden van Frankrijk en Luxemburg (MEV).



Analysecertificaat

Uw project/verslagnummer	710	Certificaatnummer/Versie	2015037528/1
Uw projectnaam	TenneT380Kv N-W	Startdatum	08-04-2015
Uw ordernummer	B02032.000377	Rapportagedatum	09-04-2015/08:19
Monsternemer	Marcel la Crois	Bijlage	A, B, C
Monstermatrix	Water; Water (AS3000)	Pagina	2/2
Projectcode	2794 - Arcadis - TenneT Noord-West 380 kv		

Analyse	Eenheid	1
S trans 1,2-Dichlooretheen	µg/L	<0.10
CKW (som)	µg/L	<1.6
S Tribroommethaan	µg/L	<0.20
S Vinylchloride	µg/L	<0.10
S 1,1-Dichlooretheen	µg/L	<0.10
S 1,2-Dichloorethenen (Som) factor 0,7	µg/L	0.14 ¹⁾
S 1,1-Dichloorpropaan	µg/L	<0.20
S 1,2-Dichloorpropaan	µg/L	<0.20
S 1,3-Dichloorpropaan	µg/L	<0.20
S Dichloorpropanen som factor 0.7	µg/L	0.42
Minerale olie		
Minerale olie (C10-C12)	µg/L	<10
Minerale olie (C12-C16)	µg/L	<10
Minerale olie (C16-C21)	µg/L	<10
Minerale olie (C21-C30)	µg/L	<15
Minerale olie (C30-C35)	µg/L	<10
Minerale olie (C35-C40)	µg/L	<10
S Minerale olie totaal (C10-C40)	µg/L	<50

Nr. Monsteromschrijving

1 71001 (220-320)

Datum monstername

07-Apr-2015

Monster nr.

8524988

Eurofins Analytico B.V.



Q: door RvA geaccrediteerde verrichting

A: AP04 erkende verrichting

S: AS 3000 erkende verrichting

Dit certificaat mag uitsluitend in zijn geheel worden gereproduceerd.

Akkoord
Pr.coörd.



Gildeweg 44-46
3771 NB Barneveld
P.O. Box 459
3770 AL Barneveld NL
Tel. +31 (0)34 242 63 00
Fax +31 (0)34 242 63 99
E-mail info-env@eurofins.nl
Site www.eurofins.nl

BNP Paribas S.A. 227 9245 25
VAT/BTW No. NL 8043.14.883.B01
KvK No. 09088623
IBAN: NL71BNPR0227924525
BIC: BNPANL2A

Eurofins Analytico B.V. is ISO 14001: 2004 gecertificeerd door TÜV en erkend door het Vlaamse Gewest (OVAM en Dep. LNE), het Brusselse Gewest (BIM), het Waalse Gewest (DGRNE-OWD) en door de overheden van Frankrijk en Luxemburg (MEV).

Bijlage (A) met deelmonsterinformatie behorende bij analysecertificaat 2015037528/1

Pagina 1/1

Monster nr.	Boornr	Omschrijving	Van	Tot	Barcode	Monsteromschrijving
8524988	71001	1	220	320	0691592679	71001 (220-320)
8524988	71001	2	220	320	0800334365	



Eurofins Analytico B.V.

Gildeweg 44-46
 3771 NB Barneveld
 P.O. Box 459
 3770 AL Barneveld NL
 Tel. +31 (0)34 242 63 00
 Fax +31 (0)34 242 63 99
 E-mail info-env@eurofins.nl
 Site www.eurofins.nl

BNP Paribas S.A. 227 9245 25
 VAT/BTW No. NL 8043.14.883.B01
 KvK No. 09088623
 IBAN: NL71BNPA0227924525
 BIC: BNPANL2A

Eurofins Analytico B.V. is ISO 14001: 2004 gecertificeerd door TÜV en erkend door het Vlaamse Gewest (OVAM en Dep. LNE), het Brusselse Gewest (BIM), het Waalse Gewest (DGRNE-OWD) en door de overheden van Frankrijk en Luxemburg (MEV).

Bijlage (B) met opmerkingen behorende bij analysecertificaat 2015037528/1

Pagina 1/1

Opmerking 1)De toetswaarde van de som is gelijk aan de sommatie van $0,7 \cdot RG$ **Eurofins Analytico B.V.**

Gildeweg 44-46 Tel. +31 (0)34 242 63 00
3771 NB Barneveld Fax +31 (0)34 242 63 99
P.O. Box 459 E-mail info-env@eurofins.nl
3770 AL Barneveld NL Site www.eurofins.nl

BNP Paribas S.A. 227 9245 25
VAT/BTW No. NL 8043.14.883.B01
KvK No. 09088623
IBAN: NL71BNPA0227924525
BIC: BNPANL2A

Eurofins Analytico B.V. is ISO 14001: 2004 gecertificeerd door TÜV en erkend door het Vlaamse Gewest (OVAM en Dep. LNE), het Brusselse Gewest (BIM), het Waalse Gewest (DGRNE-OWD) en door de overheden van Frankrijk en Luxemburg (MEV).

Bijlage (C) met methodeverwijzingen behorende bij analysecertificaat 2015037528/1

Pagina 1/1

Analyse	Methode	Techniek	Methode referentie
Xylenen som AS3000	W0254	HS-GC-MS	Cf. pb 3130-1
Aromaten (BTEXN)	W0254	HS-GC-MS	Cf. pb 3130-1
Barium (Ba)	W0421	ICP-MS	Cf. pb 3110-3 en cf. NEN-EN-ISO 17294-2
Cadmium (Cd)	W0421	ICP-MS	Cf. pb 3110-3 en cf. NEN-EN-ISO 17294-2
Cobalt (Co)	W0421	ICP-MS	Cf. pb 3110-3 en cf. NEN-EN-ISO 17294-2
Koper (Cu)	W0421	ICP-MS	Cf. pb 3110-3 en cf. NEN-EN-ISO 17294-2
Kwik (Hg)	W0421	ICP-MS	Cf. pb 3110-3 en cf. NEN-EN-ISO 17294-2
Molybdeen (Mo)	W0421	ICP-MS	Cf. pb 3110-3 en cf. NEN-EN-ISO 17294-2
Nikkel (Ni)	W0421	ICP-MS	Cf. pb 3110-3 en cf. NEN-EN-ISO 17294-2
Lood (Pb)	W0421	ICP-MS	Cf. pb 3110-3 en cf. NEN-EN-ISO 17294-2
Zink (Zn)	W0421	ICP-MS	Cf. pb 3110-3 en cf. NEN-EN-ISO 17294-2
Styreen	W0254	HS-GC-MS	Cf. pb 3130-1
VOC1 (11)	W0254	HS-GC-MS	Cf. pb 3130-1
Tribroommethaan (Bromoform)	W0254	HS-GC-MS	Cf. pb 3130-1
Vinylchloride	W0254	HS-GC-MS	Cf. pb 3130-1
1,1-Dichlooretheen	W0254	HS-GC-MS	Cf. pb 3130-1
DiChEtheen som AS3000	W0254	HS-GC-MS	Cf. pb 3130-1
1,1-Dichloorpropan	W0254	HS-GC-MS	Cf. pb 3130-1
1,2-Dichloorpropan	W0254	HS-GC-MS	Cf. pb 3130-1
1,3-Dichloorpropan	W0254	HS-GC-MS	Cf. pb 3130-1
DiChlprop. som AS300	W0254	HS-GC-MS	Cf. pb 3130-2 en gw. NEN EN ISO 15680
Minerale olie (GC) (C10 - C40)	W0215	LVI-GC-FID	Cf. pb 3110-5

Eurofins Analytico B.V.

Gildeweg 44-46
3771 NB Barneveld
P.O. Box 459
3770 AL Barneveld NL

Tel. +31 (0)34 242 63 00
Fax +31 (0)34 242 63 99
E-mail info-env@eurofins.nl
Site www.eurofins.nl

BNP Paribas S.A. 227 9245 25
VAT/BTW No. NL 8043.14.883.B01
KvK No. 09088623
IBAN: NL71BNPA0227924525
BIC: BNPANL2A

Eurofins Analytico B.V. is ISO 14001: 2004 gecertificeerd door TÜV en erkend door het Vlaamse Gewest (OVAM en Dep. LNE), het Brusselse Gewest (BIM), het Waalse Gewest (DGRNE-OWD) en door de overheden van Frankrijk en Luxemburg (MEV).



Arcadis Assen
T.a.v. M.N.J. Meuwissen
Postbus 63
9400 AB ASSEN

Analyscertificaat

Datum: 14-04-2015

Hierbij ontvangt u de resultaten van het navolgende laboratoriumonderzoek.

Certificaatnummer/Versie	2015037527/1
Uw project/verslagnummer	710
Uw projectnaam	TenneT380Kv N-W
Uw ordernummer	B02032.000377
Monster(s) ontvangen	07-04-2015

Dit certificaat mag uitsluitend in zijn geheel worden gereproduceerd.

De grondmonsters worden tot 4 weken na datum ontvangst bewaard en watermonsters tot 2 weken na datum ontvangst. Zonder tegenbericht worden de monsters nadien afgevoerd. Indien de monsters langer bewaard dienen te blijven verzoeken wij U dit exemplaar uiterlijk 1 werkdag voor afloop van de standaardbewaarperiode ondertekend aan ons te retourneren. Voor de kosten van het langer bewaren van monsters verwijzen wij naar de prijslijst.

Bewaren tot:

Datum:

Naam:

Handtekening:

Wij vertrouwen erop uw opdracht hiermee naar verwachting te hebben uitgevoerd, mocht U naar aanleiding van dit analysecertificaat nog vragen hebben verzoeken wij U contact op te nemen met de afdeling Verkoop en Advies.

Met vriendelijke groet,

Eurofins Analytico B.V.



Ing. A. Veldhuizen
Technical Manager

Eurofins Analytico B.V.

Gildeweg 44-46
3771 NB Barneveld
P.O. Box 459
3770 AL Barneveld NL

Tel. +31 (0)34 242 63 00
Fax +31 (0)34 242 63 99
E-mail info-env@eurofins.nl
Site www.eurofins.nl

BNP Paribas S.A. 227 9245 25
VAT/BTW No. NL 8043.14.883.B01
KvK No. 09088623
IBAN: NL71BNPA0227924525
BIC: BNPANL2A

Eurofins Analytico B.V. is ISO 14001: 2004 gecertificeerd door TÜV en erkend door het Vlaamse Gewest (OVAM en Dep. LNE), het Brusselse Gewest (BIM), het Waalse Gewest (DGRNE-OWD) en door de overheden van Frankrijk en Luxemburg (MEV).

Analysecertificaat

Uw project/verslagnummer	710	Certificaatnummer/Versie	2015037527/1
Uw projectnaam	TenneT380Kv N-W	Startdatum	08-04-2015
Uw ordernummer	B02032.000377	Rapportagedatum	14-04-2015/17:07
Monsternemer	Marcel la Crois	Bijlage	A, C, D
Monstermatrix	Water; Afvalwater	Pagina	1/1
Projectcode	2794 - Arcadis - TenneT Noord-West 380 kv		

Analyse	Eenheid	1	2
Metalen			
Q Arseen (As) na ontsluiting	µg/L	26	11
Q IJzer (Fe) na ontsluiting	mg/L	46	1.5
Q IJzer (II)	mg/L	0.097	0.069
Q Fosfor totaal (P)	mg/L	6.0	1.2
Q Fosfor totaal (P04)	mg P04/L	18	3.8
Q Fosfor totaal (P205)	mg P205/L	14	2.8
Fysisch-chemische analyses			
Q Droogrest onopgel. bestand. (NEN6621)	mg/L	170	77
Q Zuurstof	mg O2/L	4.7	2.2
Anorganische verbindingen & natte chemie			
Q Chemisch zuurstof verbruik (CZV)	mg/L	44	43
Q Stikstof volgens Kjeldahl (N)	mg/L	5.5	1.7
Q Sulfaat opgelost (S04)	mg S04/L	81	150
Q Sulfaat opgelost (S04-S)	mg S/L	27	50
Anorganische verbindingen			
Q Ammonium (NH4-N)	mg N/L	19	<0.050
Q Ammonium (NH4)	mg/L	25	<0.065
Q Chloride	mg/L	810	95
Biologisch en/of toxicologisch onderzoek			
Q Biochemisch zuurstof verbruik (BZV-5)	mg O2/L	1.6	6.7

Nr.	Monsterschrijving	Datum monstername	Monster nr.
1	71001a (550-650)	07-Apr-2015	8524986
2	71001sl	07-Apr-2015	8524987

Q: door RvA geaccrediteerde verrichting

A: AP04 erkende verrichting

S: AS 3000 erkende verrichting

Dit certificaat mag uitsluitend in zijn geheel worden gereproduceerd.

Eurofins Analytico B.V.

Gildeweg 44-46
3771 NB Barneveld
P.O. Box 459
3770 AL Barneveld NL

Tel. +31 (0)34 242 63 00
Fax +31 (0)34 242 63 99
E-mail info-env@eurofins.nl
Site www.eurofins.nl

BNP Paribas S.A. 227 9245 25
VAT/BTW No. NL 8043.14.883.B01
KvK No. 09088623
IBAN: NL71BNPR0227924525
BIC: BNPANL2A

Eurofins Analytico B.V. is ISO 14001: 2004 gecertificeerd door TÜV en erkend door het Vlaamse Gewest (OVAM en Dep. LNE), het Brusselse Gewest (BIM), het Waalse Gewest (DGRNE-OWD) en door de overheden van Frankrijk en Luxemburg (MEV).

**Akkoord
Pr.coörd.**

VA

**TESTEN
RvA LO10**

Bijlage (A) met deelmonsterinformatie behorende bij analysecertificaat 2015037527/1

Pagina 1/1

Monster nr.	Boornr	Omschrijving	Van	Tot	Barcode	Monsteromschrijving
8524986	71001a	2	550	650	0640037152	71001a (550-650)
8524986	71001a	3	550	650	0640037173	
8524986	71001a	4	550	650	0640037159	
8524986	71001a	5	550	650	0640037154	
8524986	71001a	6	550	650	0660052915	
8524986	71001a	1	550	650	0580610294	
8524986	71001a	10	550	650	0691592657	
8524986	71001a	7	550	650	0660049681	
8524986	71001a	8	550	650	0620054204	
8524986	71001a	9	550	650	0800334398	
8524987	71001sl	1			0580610299	71001sl
8524987	71001sl	10			0691592676	
8524987	71001sl	2			0640043859	
8524987	71001sl	3			0640043861	
8524987	71001sl	4			0640043869	
8524987	71001sl	5			0640043860	
8524987	71001sl	6			0660052918	
8524987	71001sl	7			0660052912	
8524987	71001sl	8			0800334431	
8524987	71001sl	9			0620054261	



Eurofins Analytico B.V.

Gildeweg 44-46
 3771 NB Barneveld
 P.O. Box 459
 3770 AL Barneveld NL
 Tel. +31 (0)34 242 63 00
 Fax +31 (0)34 242 63 99
 E-mail info-env@eurofins.nl
 Site www.eurofins.nl

BNP Paribas S.A. 227 9245 25
 VAT/BTW No. NL 8043.14.883.B01
 KvK No. 09088623
 IBAN: NL71BNPA0227924525
 BIC: BNPANL2A

Eurofins Analytico B.V. is ISO 14001: 2004 gecertificeerd door TÜV en erkend door het Vlaamse Gewest (OVAM en Dep. LNE), het Brusselse Gewest (BIM), het Waalse Gewest (DGRNE-OWD) en door de overheden van Frankrijk en Luxemburg (MEV).

Bijlage (C) met methodeverwijzingen behorende bij analysecertificaat 2015037527/1

Pagina 1/1

Analyse	Methode	Techniek	Methode referentie
Droogr. onopgel. best. (NEN 6621)	W0552	Gravimetrie	Cf. NEN 6499 en gw. NEN 6621
Fosfaat totaal (gemeten als P)	W0425	ICP-MS	Cf. NEN-EN-ISO 17294-2 en cf. CMA/2/I/B.1
Arseen (As) na ontsluiting (ICP-MS)	W0425	ICP-MS	Cf. NEN-EN-ISO 17294-2 en cf. CMA/2/I/B.1
IJzer (Fe) na ontsluiting (ICP-MS)	W0425	ICP-MS	Cf. NEN-EN-ISO 17294-2 en cf. CMA/2/I/B.1
IJzer (II)	W0510	Spectrometrie	Cf. NEN 6482
Zuurstof	W0556	Potentiometrie	Cf. NEN-ISO 5814
Chemisch zuurstof verbruik (CZY)	W0553	Titrimetrie	Cf. NEN 6633/A1:2007
Stikstof volgens Kjeldahl	W0554	Spectrometrie	Eigen meth. (NEN-ISO 5663/NEN 6604)
Sulfaat - opgelost	W0522	Spectrometrie (CFA)	Cf. NEN 6654
Ammonium	W0566	Spectrometrie	Cf. NEN 6604
Chloride	W0566	Spectrometrie	Cf. NEN 6604
Biochem. zuurstofverbr. (BZV-5)	W0556	Potentiometrie	Cf. NEN-EN1899-1& cf. NEN-ISO5814 (EN25814)



Eurofins Analytico B.V.

Gildeweg 44-46
3771 NB Barneveld
P.O. Box 459
3770 AL Barneveld NL

Tel. +31 (0)34 242 63 00
Fax +31 (0)34 242 63 99
E-mail info-env@eurofins.nl
Site www.eurofins.nl

BNP Paribas S.A. 227 9245 25
VAT/BTW No. NL 8043.14.883.B01
KvK No. 09088623
IBAN: NL71BNPA0227924525
BIC: BNPANL2A

Eurofins Analytico B.V. is ISO 14001: 2004 gecertificeerd door TÜV en erkend door het Vlaamse Gewest (OVAM en Dep. LNE), het Brusselse Gewest (BIM), het Waalse Gewest (DGRNE-OWD) en door de overheden van Frankrijk en Luxemburg (MEV).

Bijlage (D) opmerkingen aangaande de monstername en conserveringstermijn 2015037527/1

Pagina 1/1

Er zijn verschillen met de richtlijnen geconstateerd die de betrouwbaarheid van de resultaten van onderstaande monsters of analyses mogelijk hebben beïnvloed.

Analyse

De conserveringstermijn is voor de betreffende analyse overschreden.

Voorbehandeling BZV

Monster nr.

8524986

8524987

Eurofins Analytico B.V.

Gildeweg 44-46
3771 NB Barneveld
P.O. Box 459
3770 AL Barneveld NL

Tel. +31 (0)34 242 63 00
Fax +31 (0)34 242 63 99
E-mail info-env@eurofins.nl
Site www.eurofins.nl

BNP Paribas S.A. 227 9245 25
VAT/BTW No. NL 8043.14.883.B01
KvK No. 09088623
IBAN: NL71BNP0227924525
BIC: BNPANL2A

Eurofins Analytico B.V. is ISO 14001: 2004 gecertificeerd door TÜV en erkend door het Vlaamse Gewest (OVAM en Dep. LNE), het Brusselse Gewest (BIM), het Waalse Gewest (DGRNE-OWD) en door de overheden van Frankrijk en Luxemburg (MEV).



Tabel 1: Gemeten gehalten in grond met beoordeling conform de Wet Bodembescherming

Grondmonster		MMbg01			MMog01		
Certificaatcode		2015032057			2015032057		
Boring(en)		71001, 71002, 71003, 71004, 71005, 71006			71001, 71001, 71001, 71002, 71002, 71002		
Traject (m -mv)		0,00 - 0,50			0,30 - 1,70		
Humus	% ds	4,4			2,0		
Lutum	% ds	31			26		
Datum van toetsing		23-4-2015			23-4-2015		
Monsterconclusie		Voldoet aan Achtergrondwaarde			Voldoet aan Achtergrondwaarde		
Monstermelding 1							
Monstermelding 2							
Monstermelding 3							
		Meetw	GSSD	Index	Meetw	GSSD	Index
METALEN							
Barium [Ba]	mg/kg ds	25	21 ⁽⁶⁾		26	25 ⁽⁶⁾	
Cadmium [Cd]	mg/kg ds	0,24	0,26	-0,03	<0,2	<0,2	-0,03
Kobalt [Co]	mg/kg ds	6,4	5,4	-0,05	9,8	9,6	-0,03
Koper [Cu]	mg/kg ds	7	7	-0,22	5,9	6,7	-0,22
Kwik [Hg]	mg/kg ds	0,052	0,050	-0	<0,05	<0,04	-0
Nikkel [Ni]	mg/kg ds	16	14	-0,32	23	22	-0,2
Molybdeen [Mo]	mg/kg ds	<1,5	<1,1	-0	<1,5	<1,1	-0
Lood [Pb]	mg/kg ds	20	20	-0,06	14	15	-0,07
Zink [Zn]	mg/kg ds	53	49	-0,16	53	57	-0,14
PAK							
Naftaleen	mg/kg ds	<0,05	<0,04		<0,05	<0,04	
Anthraceen	mg/kg ds	<0,05	<0,04		<0,05	<0,04	
Fenanthreen	mg/kg ds	<0,05	<0,04		<0,05	<0,04	
Fluorantheen	mg/kg ds	<0,05	<0,04		<0,05	<0,04	
Chryseen	mg/kg ds	<0,05	<0,04		<0,05	<0,04	
Benzo(a)anthraceen	mg/kg ds	<0,05	<0,04		<0,05	<0,04	
Benzo(a)pyreen	mg/kg ds	<0,05	<0,04		<0,05	<0,04	
Benzo(k)fluorantheen	mg/kg ds	<0,05	<0,04		<0,05	<0,04	
Indeno-(1,2,3-c,d)pyreen	mg/kg ds	<0,05	<0,04		<0,05	<0,04	
Benzo(g,h,i)peryleen	mg/kg ds	<0,05	<0,04		<0,05	<0,04	
PAK 10 VROM	mg/kg ds		<0,35	-0,03		<0,35	-0,03
Pak-totaal (10 van VROM) (0.7 facto)	mg/kg ds	<0,35			<0,35		
GECHLOREERDE KOOLWATERSTOFFEN							
PCB 28	mg/kg ds	<0,001	<0,002		<0,001	<0,004	
PCB 52	mg/kg ds	<0,001	<0,002		<0,001	<0,004	
PCB 101	mg/kg ds	<0,001	<0,002		<0,001	<0,004	
PCB 118	mg/kg ds	<0,001	<0,002		<0,001	<0,004	
PCB 138	mg/kg ds	<0,001	<0,002		<0,001	<0,004	
PCB 153	mg/kg ds	<0,001	<0,002		<0,001	<0,004	
PCB 180	mg/kg ds	<0,001	<0,002		<0,001	<0,004	
PCB (7) (som, 0.7 factor)	mg/kg ds	<0,0049			<0,0049		
PCB (som 7)	mg/kg ds		<0,011	-0,01		<0,025	0,01
OVERIGE (ORGANISCHE) VERBINDINGEN							
Minerale olie C10 - C12	mg/kg ds	<3	5 ⁽⁶⁾		3,1	15,5 ⁽⁶⁾	
Minerale olie C12 - C16	mg/kg ds	<5	8 ⁽⁶⁾		<5	18 ⁽⁶⁾	
Minerale olie C16 - C21	mg/kg ds	<5	8 ⁽⁶⁾		<5	18 ⁽⁶⁾	
Minerale olie C21 - C30	mg/kg ds	<11	18 ⁽⁶⁾		<11	39 ⁽⁶⁾	
Minerale olie C30 - C35	mg/kg ds	6,4	14,5 ⁽⁶⁾		<5	18 ⁽⁶⁾	
Minerale olie C35 - C40	mg/kg ds	<6	10 ⁽⁶⁾		<6	21 ⁽⁶⁾	
Minerale olie C10 - C40	mg/kg ds	<35	<56	-0,03	<35	<123	-0,01
OVERIG							
Droge stof	% m/m	76,7	76,7 ⁽⁶⁾		70,9	70,9 ⁽⁶⁾	
Lutum	% (m/m) ds	31,3			25,8		
Organische stof (humus)	% (m/m)	4,4			2		

Grondmonster		MMbg01	MMog01
Certificaatcode		2015032057	2015032057
Boring(en)		71001, 71002, 71003, 71004, 71005, 71006	71001, 71001, 71001, 71002, 71002, 71002
Traject (m -mv)		0,00 - 0,50	0,30 - 1,70
Humus	% ds	4,4	2,0
Lutum	% ds	31	26
Datum van toetsing		23-4-2015	23-4-2015
Monsterconclusie		Voldoet aan Achtergrondwaarde	Voldoet aan Achtergrondwaarde
	ds		
Gloeirest	% (m/m) ds	93,4	96,1

----- : Geen toetsnorm aanwezig
 < : kleiner dan de detectielimiet
 8,88 : <= Achtergrondwaarde
 8,88 : <= Interventiewaarde
 8,88 : > Interventiewaarde
 6 : Heeft geen normwaarde
 # : verhoogde rapportagegrens
 GSSD : Gestandaardiseerde meetwaarde
 Index : (GSSD - AW) / (I - AW)

- Getoetst via de BoToVa service, versie 2.0.0 -

Tabel 2: Normwaarden conform de Wet Bodembescherming

		AW	WO	IND	I
METALEN					
Cadmium [Cd]	mg/kg ds	0,6	1,2	4,3	13
Kobalt [Co]	mg/kg ds	15	35	190	190
Koper [Cu]	mg/kg ds	40	54	190	190
Kwik [Hg]	mg/kg ds	0,15	0,83	4,8	36
Nikkel [Ni]	mg/kg ds	35	39	100	100
Molybdeen [Mo]	mg/kg ds	1,5	88	190	190
Lood [Pb]	mg/kg ds	50	210	530	530
Zink [Zn]	mg/kg ds	140	200	720	720
PAK					
PAK 10 VROM	mg/kg ds	1,5	6,8	40	40
GECHLOREERDE KOOLWATERSTOFFEN					
PCB (som 7)	mg/kg ds	0,02	0,04	0,5	1
OVERIGE (ORGANISCHE) VERBINDINGEN					
Minerale olie C10 - C40	mg/kg ds	190	190	500	5000

Tabel 3: Gemeten concentraties in grondwater met beoordeling conform de Wet Bodembescherming

Watermonster		71001-1-1		
Datum		7-4-2015		
Filterdiepte (m -mv)		1,55 - 2,55		
Datum van toetsing		23-4-2015		
Monsterconclusie		Overschrijding Streefwaarde		
Monstermelding 1				
Monstermelding 2				
Monstermelding 3				
		Meetw	GSSD	Index
METALEN				
Barium [Ba]	µg/l	80	80	0,05
Cadmium [Cd]	µg/l	<0,2	<0,1	-0,05
Kobalt [Co]	µg/l	<2	<1	-0,24
Koper [Cu]	µg/l	6,1	6,1	-0,15
Kwik [Hg]	µg/l	<0,05	<0,04	-0,04
Nikkel [Ni]	µg/l	5,8	5,8	-0,15
Molybdeen [Mo]	µg/l	2,5	2,5	-0,01
Lood [Pb]	µg/l	<2	<1	-0,23
Zink [Zn]	µg/l	62	62	-0
PAK				
Naftaleen	µg/l	<0,02	<0,01	0
PAK 10 VROM	-		<0,00020 ⁽¹¹⁾	
GECHLOREERDE KOOLWATERSTOFFEN				
1,1-Dichloorpropan	µg/l	<0,2	<0,1	
1,3-Dichloorpropan	µg/l	<0,2	<0,1	
Tribroommethaan (bromofom)	µg/l	<0,2	<0,1 ⁽¹⁴⁾	
Tetrachloormethaan (Tetra)	µg/l	<0,1	<0,1	0,01
1,1-Dichloorethaan	µg/l	<0,2	<0,1	-0,01
1,2-Dichloorethaan	µg/l	<0,2	<0,1	-0,02
1,2-Dichloorpropan	µg/l	<0,2	<0,1	
1,1,1-Trichloorethaan	µg/l	<0,1	<0,1	0
1,1,2-Trichloorethaan	µg/l	<0,1	<0,1	0
Trichlooretheen (Tri)	µg/l	<0,2	<0,1	-0,05
Tetrachlooretheen (Per)	µg/l	<0,1	<0,1	0
Vinylchloride	µg/l	<0,1	<0,1	0,02
Dichloorpropanen (0,7 som, 1,1+1,2+1,3)	µg/l	0,42		
1,2-Dichloorethenen (som, 0,7 facto)	µg/l	<0,14		
Dichloormethaan	µg/l	<0,2	<0,1	0
Trichloormethaan (Chloroform)	µg/l	<0,2	<0,1	-0,01
cis + trans-1,2-Dichlooretheen	µg/l		<0,14	0,01
1,1-Dichlooretheen	µg/l	<0,1	<0,1	0,01
cis-1,2-Dichlooretheen	µg/l	<0,1	<0,1	
trans-1,2-Dichlooretheen	µg/l	<0,1	<0,1	
Dichloorpropan	µg/l		<0,42	-0
CKW (som)	µg/l	<1,6		
AROMATISCHE VERBINDINGEN				
Xylenen (som, 0,7 factor)	µg/l	<0,21		
BTEX (som)	µg/l	<0,9	0,6 ⁽⁶⁾	
Styreen (Vinylbenzeen)	µg/l	<0,2	<0,1	-0,02
Benzeen	µg/l	<0,2	<0,1	-0
Ethylbenzeen	µg/l	<0,2	<0,1	-0,03
Tolueen	µg/l	<0,2	<0,1	-0,01
Xylenen (som)	µg/l		<0,21	0
meta-/para-Xyleen (som)	µg/l	<0,2	<0,1	

Watermonster		71001-1-1		
Datum		7-4-2015		
Filterdiepte (m -mv)		1,55 - 2,55		
Datum van toetsing		23-4-2015		
Monsterconclusie		Overschrijding Streefwaarde		
ortho-Xyleen	µg/l	<0,1	<0,1	
Som 16 Aromatische oplosmiddelen	µg/l		<0,77 ^(2,14)	
OVERIGE (ORGANISCHE) VERBINDINGEN				
Minerale olie C10 - C12	µg/l	<10	7 ⁽⁶⁾	
Minerale olie C12 - C16	µg/l	<10	7 ⁽⁶⁾	
Minerale olie C16 - C21	µg/l	<10	7 ⁽⁶⁾	
Minerale olie C21 - C30	µg/l	<15	11 ⁽⁶⁾	
Minerale olie C30 - C35	µg/l	<10	7 ⁽⁶⁾	
Minerale olie C35 - C40	µg/l	<10	7 ⁽⁶⁾	
Minerale olie C10 - C40	µg/l	<50	<35	-0,03

-----	: Geen toetsnorm aanwezig
<	: kleiner dan de detectielimiet
8,88	: <= Streefwaarde
8,88	: > Streefwaarde
8,88	: > Interventiewaarde
11	: Enkele parameters ontbreken in de berekening van de somfractie
14	: Streefwaarde ontbreekt zorgplicht van toepassing
2	: Enkele parameters ontbreken in de som
6	: Heeft geen normwaarde
#	: verhoogde rapportagegrens
GSSD	: Gestandaardiseerde meetwaarde
Index	: (GSSD - S) / (I - S)

- Getoetst via de BoToVa service, versie 2.0.0 -

Tabel 4: Normwaarden conform de Wet Bodembescherming

		S	S Diep	Indicatief	I
METALEN					
Barium [Ba]	µg/l	50	200		625
Cadmium [Cd]	µg/l	0,4	0,06		6
Kobalt [Co]	µg/l	20	0,7		100
Koper [Cu]	µg/l	15	1,3		75
Kwik [Hg]	µg/l	0,05	0,01		0,3
Nikkel [Ni]	µg/l	15	2,1		75
Molybdeen [Mo]	µg/l	5	3,6		300
Lood [Pb]	µg/l	15	1,7		75
Zink [Zn]	µg/l	65	24		800
PAK					
Naftaleen	µg/l	0,01			70
GECHLOREERDE KOOLWATERSTOFFEN					
Tribroommethaan (bromoform)	µg/l				630
Tetrachloormethaan (Tetra)	µg/l	0,01			10
1,1-Dichloorethaan	µg/l	7			900
1,2-Dichloorethaan	µg/l	7			400
1,1,1-Trichloorethaan	µg/l	0,01			300
1,1,2-Trichloorethaan	µg/l	0,01			130
Trichlooretheen (Tri)	µg/l	24			500
Tetrachlooretheen (Per)	µg/l	0,01			40
Vinylchloride	µg/l	0,01			5
Dichloormethaan	µg/l	0,01			1000
Trichloormethaan (Chloroform)	µg/l	6			400

		S	S Diep	Indicatief	I
cis + trans-1,2-Dichlooretheen	µg/l	0,01			20
1,1-Dichlooretheen	µg/l	0,01			10
Dichloorpropaan	µg/l	0,8			80
AROMATISCHE VERBINDINGEN					
Styreen (Vinylbenzeen)	µg/l	6			300
Benzeen	µg/l	0,2			30
Ethylbenzeen	µg/l	4			150
Tolueen	µg/l	7			1000
Xylenen (som)	µg/l	0,2			70
Som 16 Aromatische oplosmiddelen	µg/l			150	
OVERIGE (ORGANISCHE) VERBINDINGEN					
Minerale olie C10 - C40	µg/l	50			600

Toetsingskader

WET BODEMBESCHERMING

Toetsing van de analyseresultaten van grond- en grondwater heeft plaatsgevonden aan de hand van het toetsingskader zoals gedefinieerd in de bijlage 1 van de Circulaire bodemsanering van 1 juli 2013 (BoToVa). Onderstaande toetswaarden worden gehanteerd om de mate van bodemverontreiniging weer te geven. De toetswaarden zijn gebaseerd op humaan-toxicologische en ecotoxicologische uitgangspunten (RIVM studies) en beleidsmatige overwegingen (NOBO rapport).

- **Interventiewaarden (I)**
De interventiewaarden bodemsanering geven het concentratieniveau voor verontreinigingen in grond en grondwater aan waarboven ernstige vermindering of dreigende vermindering optreedt van de functionele eigenschappen die de bodem heeft voor mens, plant en dier. Bij gehalten boven de interventiewaarde is mogelijk sprake van (een geval van) ernstige verontreiniging en is er mogelijk een saneringsnoodzaak.
- **Streefwaarden grondwater (S)**
De streefwaarden gelden als referentiewaarden en hebben betrekking op de in de natuur voorkomende achtergrondwaarden in het grondwater of op detectiegrenzen bij stoffen die niet in natuurlijk milieu voorkomen.
- **Achtergrondwaarden grond (AW2000)**
De achtergrondwaarden gelden als referentiewaarden waar relatief onbelaste gebieden (natuur en landbouwgebieden) voor 95 % aan voldoen. Grond die aan de AW2000 voldoet is blijvend geschikt voor alle bodemfuncties (waaronder moestuin, natuur en landbouw).
- **Tussenwaarde ($\frac{1}{2}$ (AW2000+I)) resp. ($\frac{1}{2}$ (S+I))**
De tussenwaarde is een grens die aan geeft dat er een nader onderzoek noodzakelijk is.

De gemeten gehalten voor grond zijn voor het lutum en organische stof percentage gecorrigeerd naar de standaardbodem met 25% lutum en 10% organische stof. Hierna is getoetst aan de hierboven genoemde toetswaarden.

BESLUIT BODEMKWALITEIT

Op toepassing van grond en baggerspecie (op of in de landbodem en in oppervlaktewater en verspreiding van baggerspecie in oppervlaktewater) is het Besluit bodemkwaliteit van toepassing. Daarin kunnen lokale (water)bodembeheerders kiezen tussen generiek en gebiedspecifiek beleid of het overgangsbeleid.

Gebiedspecifiek beleid

Met het gebiedspecifiek beleid kunnen lokale landbodem en waterkwaliteitsbeheerders zelf bodemkwaliteitsnormen vaststellen. Als randvoorwaarden geldt dat sprake moet zijn van stand-still op gebiedsniveau. De normen in het gebiedspecifieke kader worden lokale Maximale waarden genoemd.

Generiek beleid

Binnen het generieke (landelijke) beleid is het toetsingskader gebaseerd op een klassenindeling voor kwaliteit en functie. Uitgangspunt bij toepassing van grond en baggerspecie binnen het generieke kader is, dat de kwaliteit moet aansluiten bij de functie van de bodem en dat de lokale (water)bodemkwaliteit op klasse niveau niet mag verslechteren en waar mogelijk verbetert. Het toetsingskader is vastgelegd in de Regeling Bodemkwaliteit van 2007 (en de daarop volgende wijzigingen in april 2009, november 2010, januari 2013 en juli 2013).

Landbodem

- Binnen het generieke kader zijn voor toepassing op landbodem twee functieklassen onderscheiden waar verruimde kwaliteitsnormen van toepassing zijn: Wonen en Industrie.
- De indeling van de kwaliteit van toe te passen partijen grond is als volgt:
- Vrij toepasbaar. Een partij grond is vrij toepasbaar wanneer deze voldoet aan de achtergrondwaarden. Bij toetsing aan de achtergrondwaarden wordt echter wel een versoepelende toetsingsregel toegepast:
De kwaliteit van de grond of baggerspecie overschrijdt niet de achtergrondwaarden als bij meting van 7-16 parameters het rekenkundig gemiddelde gehalten van maximaal 2 stoffen verhoogd zijn ten opzichte van de achtergrondwaarden.
- Bodemkwaliteitsklasse wonen. Een partij grond voldoet aan de bodemkwaliteitsklasse wonen indien deze de maximale waarden van bodemkwaliteitsklasse wonen niet overschrijdt.
- Bodemkwaliteitsklasse industrie. Een partij grond voldoet aan de bodemkwaliteitsklasse industrie indien deze de maximale waarden van bodemkwaliteitsklasse industrie niet overschrijdt.
- Niet toepasbaar. Een partij grond is niet toepasbaar wanneer deze niet voldoet aan de maximale waarden van bodemfunctieklasse industrie.

Waterbodem

In het generieke toetsingskader wordt de kwaliteit van bodem onder oppervlaktewater uitgedrukt in “voldoet aan de achtergrondwaarden” of kwaliteitsklasse A of B:

- Achtergrondwaarden. Een partij grond of baggerspecie is vrij toepasbaar wanneer deze voldoet aan de achtergrondwaarden. Bij toetsing aan de achtergrondwaarden wordt echter wel een versoepelende toetsingsregel toegepast:
De kwaliteit van de grond of baggerspecie overschrijdt niet de achtergrondwaarden als bij meting van 7-16 parameters het rekenkundig gemiddelde gehalten van maximaal 2 stoffen verhoogd zijn ten opzichte van de achtergrondwaarden.
- Kwaliteitsklasse A. Er is sprake van kwaliteitsklasse A indien de rekenkundige gemiddelden van de gehalten van de gemeten stoffen in de bodem of in de bodemkwaliteitszone de achtergrondwaarden overschrijden, maar niet de maximale waarden voor kwaliteitsklasse A.
- Kwaliteitsklasse B. Er is sprake van kwaliteitsklasse B indien de rekenkundige gemiddelden van de gehalten van de gemeten stoffen in de bodem of in de bodemkwaliteitszone de maximale waarden voor kwaliteitsklasse A overschrijden, maar niet de maximale waarden voor kwaliteitsklasse B.

Kwaliteitsborging

De genoemde werkzaamheden zijn uitgevoerd in overeenstemming met de regelgeving die bekend is onder de naam Kwalibo (=kwaliteitsborging in het bodembeheer). ARCADIS Nederland B.V., vestiging Assen en uitvoerend Veldwerkbureau Poelsema zijn gecertificeerd en erkend voor de genoemde werkzaamheden. Dit houdt in dat:

- § de werkzaamheden conform BRL SIKB 2000 en VKB-protocol 2001, 2002 en 2003 zijn uitgevoerd door een gecertificeerd en erkend bedrijf. Dit rapport draagt daarom het keurmerk 'kwaliteitswaarborg bodembeheer SIKB'.
- § de veldwerkzaamheden zijn uitgevoerd door erkende medewerkers;
- § de grond- en grondwatermonsters zijn (voor)behandeld middels de AS3000 methode in het door de Raad voor de Accreditatie erkende laboratorium Eurofins Analytico te Barneveld.



Conform de eisen uit de BRL SIKB 2000 melden wij het volgende:

- § De werkzaamheden waarop deze rapportage betrekking heeft, zijn conform BRL SIKB 2000 getoetst op partijdigheid. Daarom vermelden wij dat de uitvoerder van het veldwerk voor milieuhygiënisch bodemonderzoek een ander is dan de eigenaar van het terrein waarop het veldwerk betrekking heeft.

Colofon / Verantwoording uitvoering veldwerkzaamheden (BRL 2000)

Colofon					
Uitvoering:	Poelsema Veldwerkbureau De Kampen 19 8325 DD Vollenhove Tel: 0527-242000 Fax: 0527-241730 www.poelsemaveldwerk.nl e-mail: info@poelsemaveldwerk.nl				
Opdrachtgever:	ARCADIS Nederland BV				
Projectnaam:	TenneT 380 KV Noord-West				
Projectnummer:	B02032.000377, mastlocatie 710				
Verantwoording					
	<i>VKB Protocol</i>	<i>Naam veldwerker</i>	<i>(start)datum</i>	<i>Paraaf</i>	
Verklaring werkzaamheden uitgevoerd in onafhankelijkheid van de opdrachtgever en conform de eisen van de BRL 2000 en onderliggende protocollen	2001	M P. la Crois	23-03-2015		
	2002	M P. la Crois	07-04-2015		
	2003	M.P la Crois			
	2018				
	<i>VKB Protocol</i>	<i>Omschrijving afwijking</i>			
Afgeweken van BRL 2000	2001				
	2002	Afwijking grondwater meer dan 50cm gezakt			
	2003				
	2018				

- *VKB P-2001: plaatsen van handboringen en peilbuizen, maken van boorbeschrijvingen, nemen van grondmonsters en waterpassen*
- *VKB P-2002: nemen van grondwatermonsters*
- *VKB P-2003: veldwerk bij milieuhygiënisch waterbodemonderzoek*
- *VKB P-2018: locatie-inspectie en monsterneming van asbest in bodem*

6 Archeologisch onderzoek

Verantwoording

Titel: Archeologisch onderzoek: Project: Noord – West 380 kV
Deelgebied: 1
Mastnummer: 710

Projectnummer: B02032.000377.001

Referentienummer: T206878

Revisie: 1.0

Datum: 21 mei 2015

Auteur(s): W.A. Ytsma (ARCADIS) & E. Goossens (RAAP)

Gecontroleerd door: D.G. Bedeaux (ARCADIS)

Goedgekeurd door: J. Assink

Paraaf goedgekeurd:



Contact: TenneT380kVnw@ARCADIS.nl

Bevoegd gezag: Gemeente Loppersum
Contactpersoon: T. Swijghuizen

Aanleiding: Bodemverstorende werkzaamheden mast 710

Archeoregio: Fries-Gronings kleigebied

AMK-terrein: Niet van toepassing

Archis2: 53945

Documentatie (beheer en plaats): ARCADIS & RAAP Archeologisch Adviesbureau, regio Noord en Oost

INHOUDSOPGAVE

Samenvatting

6.1 Inleiding

6.2 Bureauonderzoek

6.3 Veldonderzoek

6.4 Conclusies en aanbevelingen

Literatuur en bronnen

6.5 Bijlagen H6

Bijlage 6-1: Ligging onderzoeksgebied op topografische ondergrond met archeologische gegevens.

Bijlage 6-2: Ligging onderzoeksgebied op de archeologische verwachtingskaart en beleidsadvieskaart gemeente Loppersum.

Bijlage 6.3: Ligging boorpunten veldonderzoek.

Samenvatting

Volgens ARCHIS bevinden zich in het onderzoeksgebied geen bekende archeologische resten.

Er komen geen historische elementen voor.

Op basis van het bureauonderzoek wordt aan het plangebied een hoge archeologische verwachting toegekend. De verwachting geldt voor de periode IJzertijd tot en met Late Middeleeuwen.

Op basis van het bureauonderzoek en cultuurtechnische en milieuhygiënische booronderzoek wordt aanvullend onderzoek geadviseerd in de vorm van een karterend booronderzoek. Dit onderzoek dient te worden uitgevoerd volgens de onder paragraaf 6.2.6 beschreven onderzoeksopzet.

6.1 Inleiding

6.1.1 Aanleiding en beleidskader

Binnen het geheel van de vergunningaanvragen is ook archeologisch vooronderzoek verplicht gesteld. Dit omdat bij graafwerkzaamheden ten behoeve van de funderingen van de nieuwe bi-pole masten mogelijk behoudenswaardige aanwezige archeologische resten beschadigd of zelfs vernietigd kunnen worden. Daartoe is er in eerste instantie een bureauonderzoek uitgevoerd om tot een gespecificeerde archeologische verwachting voor het plangebied te komen. Ter toetsing hiervan zijn vervolgens verkennende boringen verricht.

De Wet op de archeologische monumentenzorg (Wamz) is 1 september 2007 in werking getreden. Hiermee zijn de uitgangspunten van het Europese Verdrag van Malta binnen de Nederlandse wetgeving geïmplementeerd. Het belangrijkste uitgangspunt van de nieuwe wet is om archeologische resten in de ondergrond (ter plekke) te behouden, omdat de bodem nu eenmaal de beste conserveringsomgeving is (behoud in-situ).

Het onderzoek is uitgevoerd volgens de normen van de archeologische beroepsgroep (zie artikel 24 van het Besluit archeologische monumentenzorg). De Kwaliteitsnorm Nederlandse Archeologie (KNA, versie 3.3), beheerd door de Stichting Infrastructuur Kwaliteitsborging Bodembeheer (SIKB; www.sikb.nl), geldt in de praktijk als richtlijn. Deze is aangevuld met door de diverse overheden geldende richtlijnen voor archeologisch onderzoek.

6.2 Bureauonderzoek

6.2.1 Doelstelling

In het voortraject is door Archeologic een Achtergronddocument Archeologie MER Noord-West 380 kV opgesteld. Hierin zijn onder meer het initiatief en de verschillende alternatieven nader beschreven en zijn de alternatieven met elkaar vergeleken op milieueffecten wat betreft archeologie. Daarnaast is door The Missing Link een Archeologieplan Noord-West 380 kV opgesteld. Dit archeologieplan geeft informatie voor het inpassingsplan en het aanvragen van eventuele vergunningen. In opdracht van ARCADIS heeft RAAP Archeologisch Adviesbureau in oktober 2012 in het kader van de archeologische monumentenzorg een archeologisch bureauonderzoek uitgevoerd conform het PvE. Dit bureauonderzoek betreft een detaillering van deze onderzoeken op mastniveau.

Het onderzoek dient te worden uitgevoerd omdat realisatie van de plannen kan leiden tot aantasting of vernietiging van (mogelijk) aanwezige behoudenswaardige archeologische resten. Het doel van het bureauonderzoek is het verwerven van informatie, aan de hand van bestaande bronnen, over bekende of verwachte archeologische waarden in, of in de nabije omgeving van, het onderzoeksgebied, om daarmee vast te stellen of er behoudenswaardige archeologische resten aanwezig zijn die (mogelijk) bedreigd worden door de geplande inrichting. Verder dient het bureauonderzoek inzicht te geven in de aard van mogelijk aanwezige behoudenswaardige archeologische resten én de fysieke kenmerken om deze effectief op te sporen, of verder te waarderen. Het archeologisch bureauonderzoek is gebaseerd op VKA 2.0. Voor het kaartmateriaal is dan ook gebruik gemaakt van VKA 2.0. Deze is ouder dan de voor deze mast geldende VKA maar wel representatief. De cultuurtechnische en milieuhygiënische boringen worden tevens door ARCADIS beoordeeld.

Het oorspronkelijke bureauonderzoek is in 2012 opgesteld op basis van het voorkeursalternatief 2.0. In 2015 is het voorkeursalternatief 2.8 van kracht geworden. Het verschil tussen VKA2.0 en VKA 2.8 betrof voor voorliggende mast meer dan 100 meter. Daarom is in april 2015 het bureauonderzoek geactualiseerd en opnieuw uitgevoerd. Voorliggend bureauonderzoek betreft dus het voorkeursalternatief 2.8.

6.2.2 Geomorfologie en bodem

Geomorfologie volgens geomorfologische kaart:

Geomorfologiecode: 1M35

Geomorfologieomschrijving: Vlake van getij-afzettingen

Bodem volgens bodemkaart:

Bodemcode: kMn63C-V

Bodemomschrijving: Knippoldervaaggronden; zavel en lichte klei, profielverloop 3

Bodemcode: kMn43C-V

Bodemomschrijving: Knippoldervaaggronden; zware klei, profielverloop 3

6.2.3 Archeologie

Bekende archeologische resten (ARCHIS)

Volgens ARCHIS bevinden zich in het onderzoeksgebied geen bekende archeologische resten.

Bekende archeologische gegevens uit andere bronnen

De kadastrale minuut uit circa 1832 bevat geen concrete aanwijzingen voor de aanwezigheid van archeologische resten in het onderzoeksgebied.

Voorgaand archeologisch onderzoek (ARCHIS)

In het onderzoeksgebied is niet eerder archeologisch onderzoek uitgevoerd.

In het plangebied is niet eerder archeologisch onderzoek uitgevoerd.

6.2.4 Archeologische verwachting volgens bekende bronnen

Op de archeologische verwachtingskaart en beleidsadvieskaart gemeente Loppersum geldt voor het plangebied de verwachting: middelhoog/hoog. Daarmee geldt een onderzoekspllicht.

6.2.5 Gespecificeerde archeologische verwachting

Op basis van het voorkomen van vlakte van getij-afzettingen geldt in het plangebied een hoge archeologische verwachting voor resten uit de periode IJzertijd tot en met Late Middeleeuwen. Voor de periode van de landbouwers bestaat de kans op het voorkomen van nederzettingen, bestaande uit resten van bijvoorbeeld woongebouwen, bijgebouwen, (percelerings)greppels en afval/waterput(ten).

Als prospectiekenmerken van de eventueel aanwezige archeologische resten kunnen worden benoemd:

- Een aaneengesloten archeologische laag, gekenmerkt door een afwijkende kleur ten opzichte van de eronder en erboven liggende laag;
- De aanwezigheid van mogelijk antropogene objecten als houtskool, verbrande klei/leem, bot, steen en artefacten (voornamelijk aardewerk en vuursteen) in een matig tot hoge dichtheid (> 40 vondsten groter dan 4 mm per m²) en fosfaat;
- De veronderstelde ligging van de archeologische laag bevindt zich naar verwachting in het klei/veenpakket.

6.2.6 Onderzoeksvorstel vervolgonderzoek

Op basis van het bureauonderzoek wordt allereerst geadviseerd een veldtoets uit te voeren. Hiertoe wordt gebruik gemaakt van resultaten van de cultuurtechnische boringen. Indien uit de veldtoets blijkt dat de verwachte archeologische laag intact is wordt op grond van de gespecificeerde verwachting de volgende onderzoeksmethode opgesteld (SIKB, 2007; Tol, e.a., 2004):

- Een booronderzoek bestaande uit vijf boringen geplaatst in een driehoeksgrid van 13 x 15 m.

- Boortype: bij zandbodems een Edelmanboor met een diameter van 15 cm. In het geval van kleibodems een Edelmanboor met een diameter van 12 cm en/of een gutsboor met een diameter van 3 cm.
- Waarnemingsmethode: bij zandbodems droog zeven (maaswijdte van 4 mm); analyse van zeefresidu met het blote oog; bij kleibodems snijden met boormes / brokkelen.
- Boordiepte: tot 30 cm in de C-horizont van de top van de (pleistocene) ondergrond (indien aanwezig) of maximaal 3 m -mv.

6.3 Veldonderzoek

6.3.1 Werkwijze

Op deze mastlocatie zijn cultuurtechnische en milieuhygiënische boringen uitgevoerd waarbij het profiel bodemkundig is beschreven. Deze bodemprofielen zijn geïnterpreteerd door een archeoloog om te bepalen of aanvullend karterend onderzoek noodzakelijk is.

6.3.2 Resultaten

Uit de boringen (nr. 71001 t/m 71008) blijkt dat de bodem intact is. In de bodem is het verwachte kleipakket aanwezig.

6.3.3 Consequenties van de voorgenomen ingrepen

Omdat de bodemverstorende werkzaamheden tot 3 meter –mv gaan plaats vinden, kunnen eventueel aanwezige archeologische waarden worden verstoord.

6.4 Conclusies en aanbevelingen

6.4.1 Conclusies

De verwachting uit het bureauonderzoek dat zich in het plangebied een vlakte van getij-afzettingen bevindt is tijdens het verkennende booronderzoek bevestigd. De hoge archeologische verwachting blijft daarom gehandhaafd.

6.4.2 Aanbevelingen

Op basis van bovenstaande conclusies wordt aanbevolen archeologisch vervolgonderzoek in de vorm van een karterend booronderzoek uit te voeren. Dit onderzoek dient te worden uitgevoerd volgens de onder paragraaf 6.2.6 beschreven onderzoeksopzet. Voordat het vervolgonderzoek kan worden uitgevoerd dient dit advies door het bevoegd gezag te worden bekrachtigd.

Literatuur en bronnen

Beek, J.L. van & P.C. Vos (Deltares), 2008. Regio Noord-Groningen, gemeenten De Marne, Winsum, Bedum, Ten Boer, Loppersum, Eemsmond, Appingedam en Delfzijl: archeologische verwachtingskaart en beleidsadvieskaart. RAAP-rapport 1732.

Eijk, van, C. & J.A. de Jong, 2010 (concept): Achtergrondrapport archeologie MER Noord-West 380 kV, ArcheoLogicrapport 118, Woerden.

Hornikx, S. en C. van Eijk 2011: Onderzoeksstrategie en eisen voor het archeologisch inventariserend booronderzoek binnen het VKA, Noord-West 380 kV, TML-Notitie 378, Woerden.

Jong, J. de, Archeologieplan Noord-West 380 kV. 2012 (concept) kaartmateriaal. The Missing Link rapport TML 212. Project 1402. Woerden.

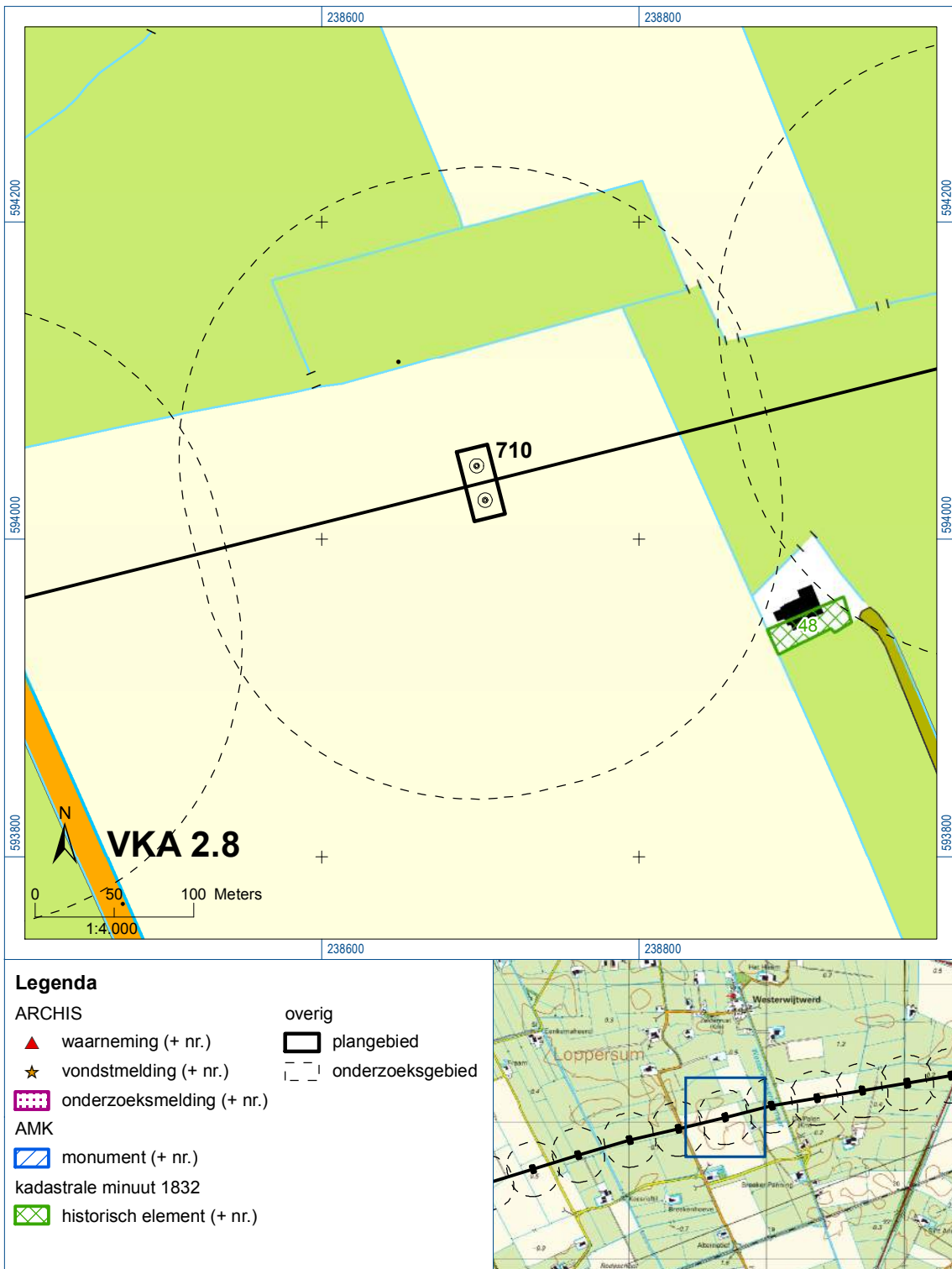
www.archis.nl
www.dinoloket.nl
www.watwaswaar.nl

6.5 *Bijlagen H6*

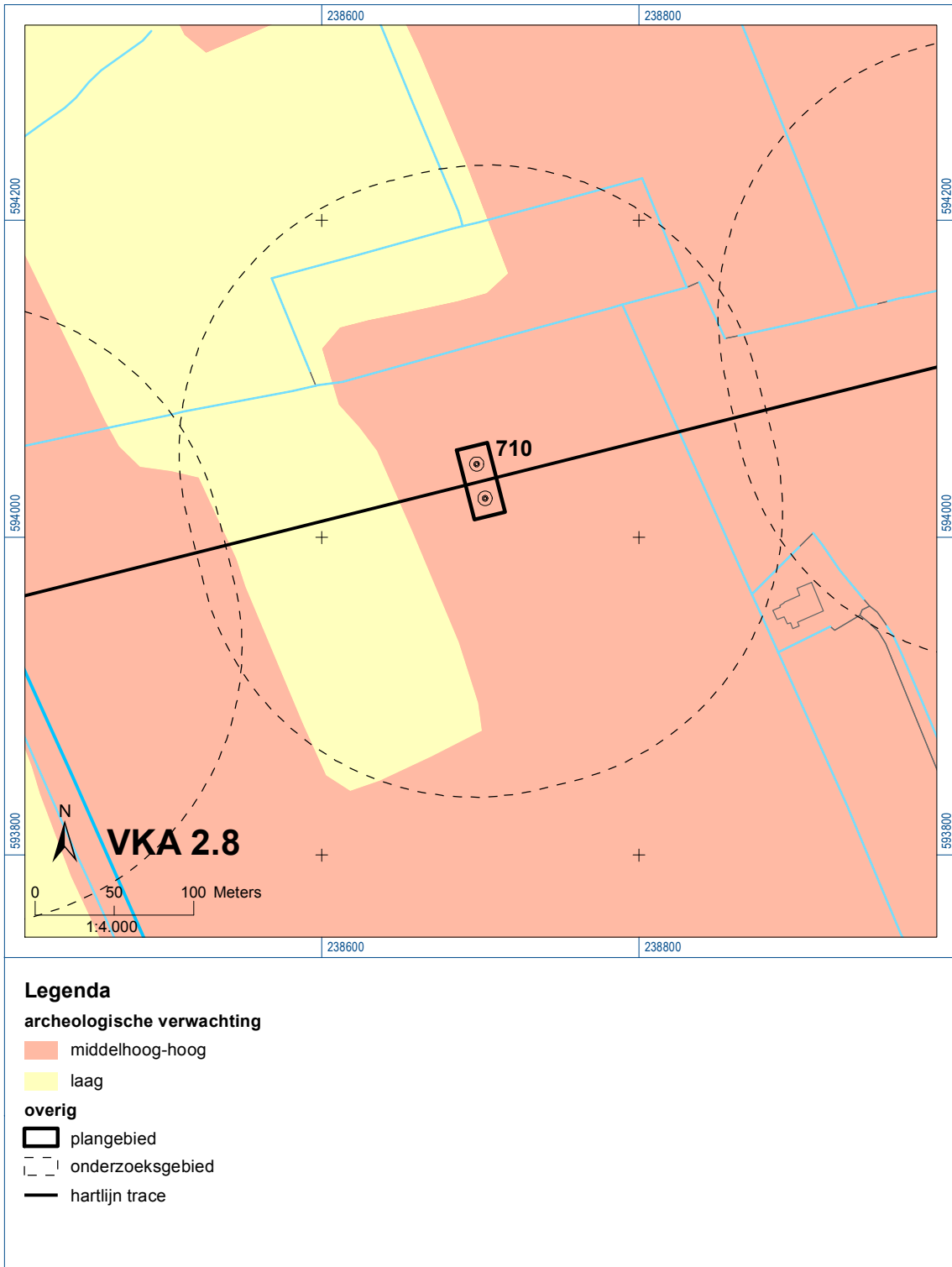
Bijlage 6-1: Ligging onderzoeksgebied op topografische ondergrond met archeologische gegevens.

Bijlage 6-2: Ligging onderzoeksgebied op de archeologische verwachtingskaart en beleidsadvieskaart gemeente Loppersum.

Bijlage 6.3: Ligging boorpunten veldonderzoek.










Bijlage 6-1: Ligging onderzoeksgebied op topografische ondergrond met archeologische gegevens.




Bijlage 6-2: Ligging onderzoeksgebied op de archeologische verwachtingskaart.



Verklaring

-  Werkterrein + bouwweg
-  Bouwput
-  Masten
-  Locatie boring tot 0,50 m-mv
-  Locatie boring tot 1,20 m-mv
-  Locatie boring tot 4,00 m-mv
-  Locatie boring + peilbuis



Locatie VKA versie 2.8
Bouwweg VKA versie 2.8

TITEL		ARCHEOLOGIE KAART MAST : 710		Noord - West 380 kV	
STATUS	GETEKEND DOOR D. Dobri	AFD.	PAR.	OPDRACHTGEVER TenneT	
	GECONTROLEERD DOOR E. Aldershof	AFD.	PAR.	OMSCHRIJVING WIJZIGING	GETEKEND BIJ ARCADIS
	VOOR AKKOORD J.Assink	AFD.	PAR.	SCHAAL 1:500	DATUM 1e UITGAVE 21.04.2015
VAKGEBIED	TEK. SOORT	PROJECT NR.	FORMAT A3	NUMMER Mast nr. 710	WLIZ NR. 1

7 Explosievenonderzoek

7.1 Inleiding

Op 27 september 2012 is door Leemans Speciaalwerken in opdracht van ARCADIS het rapport van vooronderzoek aan TenneT TSO B.V. Het betreft het vooronderzoek naar conventionele explosieven uit de tweede wereldoorlog in de gemeenten Bedum, Delfzijl, Eemsmond, Groningen, Loppersum, Winsum en Zuidhorn (kenmerk *Vooronderzoek S2012.002 – deel 1*).

7.2 Uitvoering

Voor een beschrijving van de uitvoering verwijzen wij naar bovengenoemd rapport.

7.3 Resultaten

Uit het vooronderzoek blijkt, dat de onderzoekslocatie niet verdacht is voor explosieven. Zie het achtergronddocument voor nadere informatie.

Bijlagen

Geen

ALGEMEEN VOORBLAD

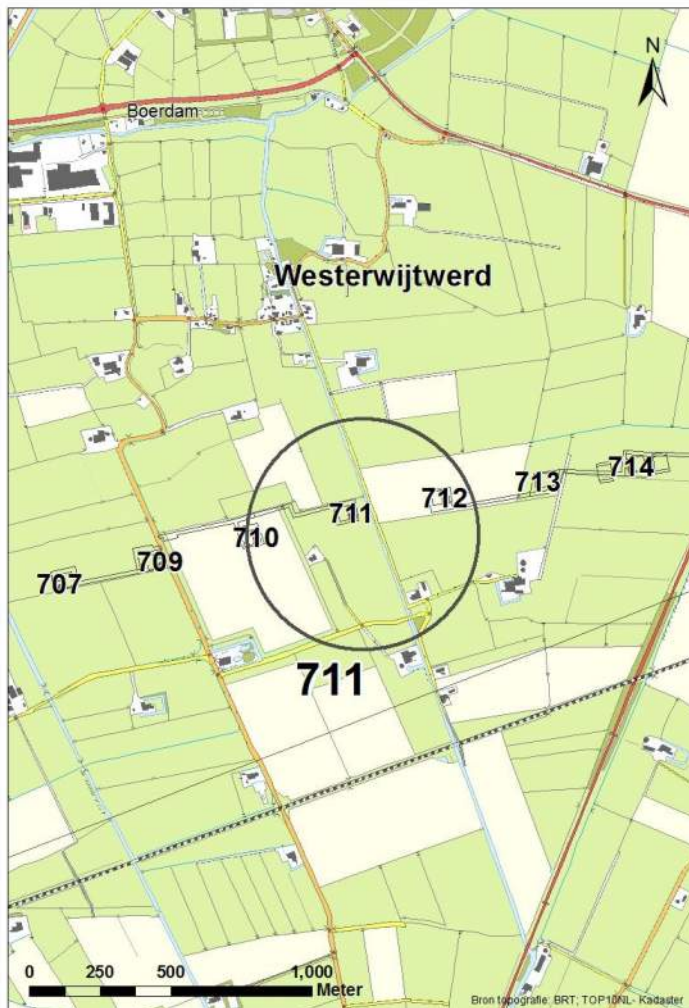
Project: Noord – West 380 kV
Deelgebied: 1
Mastenboek: locatie VKA 2.8/ bouwweg VKA 2.8
Mastnummer: 711
x-coördinaat (rd-stelsel) [m]: 239019
y-coördinaat (rd-stelsel) [m]: 594119

Gemeente: Loppersum

Datum: 21 juli 2015

Versie: 1.0

Organisatie: ARCADIS



Regionale ligging mast 711

Verantwoording

Project: Noord – West 380 kV
Deelgebied: 1
Mastnummer: 711

Projectnummer: B.02032.000377.001

Referentienummer: T206878

Revisie: 1.0

Datum: 21 juli 2015

Opdrachtgever : TenneT

Uitvoerder: ARCADIS

Auteur(s):

Onderzoek:

Edwin Aldershof	Algemeen
Muriël Houdé	Geohydrologie
Maurice Meuwissen	Milieuhygiëne
Wouter Ytsma	Archeologie

Gecontroleerd door: J. Assink



Paraaf gecontroleerd:

Goedgekeurd door: L.N.J.M. van der Drift



Paraaf goedgekeurd:

Contact: TenneT380kVnw@ARCADIS.nl

INHOUDSOPGAVE

1	Algemeen	1-4
1.1	Inleiding	1-4
1.2	Normen.....	1-5
1.3	Afkortingen en begrippen	1-5
1.4	Bijlagen H1	1-9
2	Cultuurtechnisch onderzoek.....	2-10
3	Geohydrologisch onderzoek	3-11
3.1	Inleiding	3-12
3.2	Veld- en laboratoriumwerkzaamheden.....	3-12
3.3	Algemene beschrijving tracé	3-12
3.4	Bemaling.....	3-15
3.5	Effecten grondwater	3-21
3.6	Uitvoeringstechnische aspecten.....	3-23
3.7	Samenvatting.....	3-24
3.8	Bijlagen H3	3-24
4	Grondmechanisch onderzoek	4-25
4.1.	Inleiding	4-26
4.2.	Uitzetten en waterpassen.....	4-26
4.3.	Sonderen.....	4-26
4.4.	Onderzoeksresultaten	4-27
5	Milieuhygiënisch onderzoek (verkennend bodemonderzoek).....	5-28
5.1	Inleiding	5-29
5.2	Vooronderzoek	5-29
5.3	Veld- en laboratoriumonderzoek	5-31
5.4	Resultaten veldonderzoek.....	5-32
5.5	Resultaten laboratoriumonderzoek	5-33
5.6	Evaluatie	5-34
5.7	Bijlagen H5	5-35
6	Archeologisch onderzoek.....	6-36
6.1	Inleiding	6-37
6.2	Bureauonderzoek	6-37
6.3	Veldonderzoek.....	6-39
6.4	Conclusies en aanbevelingen	6-39
6.5	Bijlagen H6	6-40
7	Explosievenonderzoek	6-41
7.1	Inleiding	6-41
7.2	Uitvoering	6-41
7.3	Resultaten	6-41

1 Algemeen

1.1 Inleiding

TenneT TSO B.V. is voornemens een nieuwe 380kV hoogspanningsverbinding aan te leggen tussen Ens en de Eemshaven. Dit traject is opgedeeld in drie deelgebieden. De te onderzoeken deelgebieden lopen respectievelijk vanaf:

1. de Eemshaven (HS-station Oudeschip) naar Groningen (HS station Vierverlaten);
2. Groningen naar Heerenveen (HS-station Oudehaske);
3. Heerenveen naar Ens (HS-station Ens).

Deelgebied 1 (ARCADIS) omvat 124 masten over een lengte van ca. 40 kilometer.

Deelgebied 2 (ARCADIS) omvat 213 masten over een lengte van ca. 70 kilometer.

Deelgebied 3 (TAUW) omvat 135 masten over een lengte van ca. 44 kilometer.

Dit rapport heeft betrekking op mastlocatie nummer 711 in deelgebied 1 in de gemeente Loppersum. De duur van de periode waarin de werkzaamheden op enig perceel plaatsvinden zal minimaal twee groeiseizoenen bestrijken.

De uit te voeren werkzaamheden ter plaatse van deze mastlocatie zijn:

- De bouw van een steunmast;
- Aanleggen van een fundatie in een bouwkuip met afmeting van 20 m bij 40 m. De benodigde ontgravingsdiepte bedraagt 3 m –mv;
- Inrichten van een tijdelijk werkterrein met een oppervlakte van maximaal 6.000 m² met binnen het werkterrein het bouwterrein met een oppervlakte van circa 3.000 m²;
- De realisatie van een tijdelijke bouwweg naar het werkterrein. Deze bouwweg heeft een lengte van circa 312 meter en is 12 meter breed (bestaande uit rijbaan van 6 meter en gronddepot).

Ten behoeve van de voorgenomen werkzaamheden zijn de volgende veldonderzoeken verricht:

- Cultuurtechnisch onderzoek;
- Geohydrologisch onderzoek;
- Grondmechanisch onderzoek;
- Milieuhygiënisch onderzoek;
- Archeologisch onderzoek;
- Explosievenonderzoek.

Deze onderzoeken zijn nodig in het kader van de nadere technische uitwerking van het basisontwerp, vergunning aanvraag en grondzaken.

Toelichting op voorkeursalternatieven (VKA)

Vanaf het verstrekken van de opdracht tot aan het opstellen van dit rapport zijn voor het tracé meerdere voorkeursalternatieven uitgewerkt door de opdrachtgever. Deze voorkeursalternatieven zijn door de opdrachtgever genummerd. Gestart is met VKA 2.0, de laatste door de opdrachtgever aan Arcadis geleverde voorkeursalternatief is VKA 2.8. Een wijziging van het voorkeursalternatief betekent in algemene bewoording een plaatselijke verschuiving van een of meerdere mastvoeten.

Alle in dit rapport uitgevoerde onderzoeken en onderzoeksresultaten zijn uitgevoerd en representatief voor het, door de opdrachtgever, laatst aangeleverde VKA 2.8.

1.1.1 Locatiegegevens

In 1.1 tabel zijn de locatiegegevens ter plaatse van de mastfundering en het werkterrein samengevat.

Tabel 1.1: Overzicht locatiegegevens

Adres locatie	Breeksterweg ong. Westerwijtwerd
Gemeente	Loppersum
Kadastrale gegevens locatie	Kadastrale gemeente Middelstum, sectie G, nummer 82
Eigenaar locatie	Dhr. A.H. Mooijman en mevr. M.M. Doelman
Coördinaten	X 239019; Y 594119
Afmeting fundering locatie 711	20 m x 40 m
Huidig gebruik	Grasland
Landschap	Zeekleigebied
Maaiveldniveau	Gemiddeld – 0,08 m NAP

1.2 Normen

In deze paragraaf zijn de normen inclusief jaartal opgenomen waar in deze rapportage naar wordt verwezen.

- Onderzoeksprotocol TenneT, NW380/VGN/ALG/10, d.d. 18 januari 2012 (versie 1.0);
- Projectspecificatie veldonderzoeken Noord-West 380kV, NW380/VGN/ALG/9, d.d. 16 december 2011;
- CSK-25-N Cultuurtechniek versie 6, van 3 september 2007;
- NEN 5725 strategie voor het uitvoeren van vooronderzoek bij verkennend en nader onderzoek, januari 2009;
- NEN 5720 Bodem – Waterbodem: strategie voor het uitvoeren van verkennend onderzoek. Onderzoek naar de milieuhygiënische kwaliteit van waterbodem en baggerspecie, november 2009;
- NEN 5717: Bodem - Waterbodem - Strategie voor het uitvoeren van vooronderzoek bij verkennend en nader onderzoek, november 2009;
- NEN 5740, Bodem – Landbodem - Strategie voor het uitvoeren van verkennend Bodemonderzoek – Onderzoek naar de milieuhygiënische kwaliteit van de bodem, januari 2009;
- NEN 5707 Bodeminspectie: monsterneming en analyse van asbest in bodem, mei 2003;
- Veldwerkzaamheden milieuonderzoek conform BRL SIKB 2000 en VKB-protocol 2001, 2002 en 2003;
- Laboratoriumanalyses milieuonderzoek voor grond-, grondwater- en waterbodemonderzoek conform AS SIKB 3000;
- 5140 NEN 5140:1996 Geotechniek: bepaling van de conusweerstand en de plaatselijke wrijvingsweerstand van grond. Elektrische sondeermethode;
- Kwaliteitsnorm Nederlandse Archeologie 3.2 (KNA 3.2);
- BRL-OCE / CS-OCE;
- RAAP(archeologie) beschikt over een opgravingsvergunning, verleend door de Minister van Onderwijs, Cultuur en Wetenschap.

1.3 Afkortingen en begrippen

In deze paragraaf zijn de afkortingen en begrippen die van toepassing zijn opgenomen:

Afkortingen:

AG	Actuele Grondwaterstand
AMK	Archeologisch MonumentenKaart
ARCHIS	Archeologisch Informatie Systeem
FAMKE	Friese Archeologische Monumenten Kaart Extra
GFT	Gesloten front boortechniek
GWS	Grondwaterstand
GHG	Gemiddeld Hoogste Grondwaterstand
GLG	Gemiddeld Laagste Grondwaterstand
HDD	Horizontal Directional Drilling (horizontaal gestuurde boring)
IKAW	Indicatieve Kaart van Archeologische Waarden

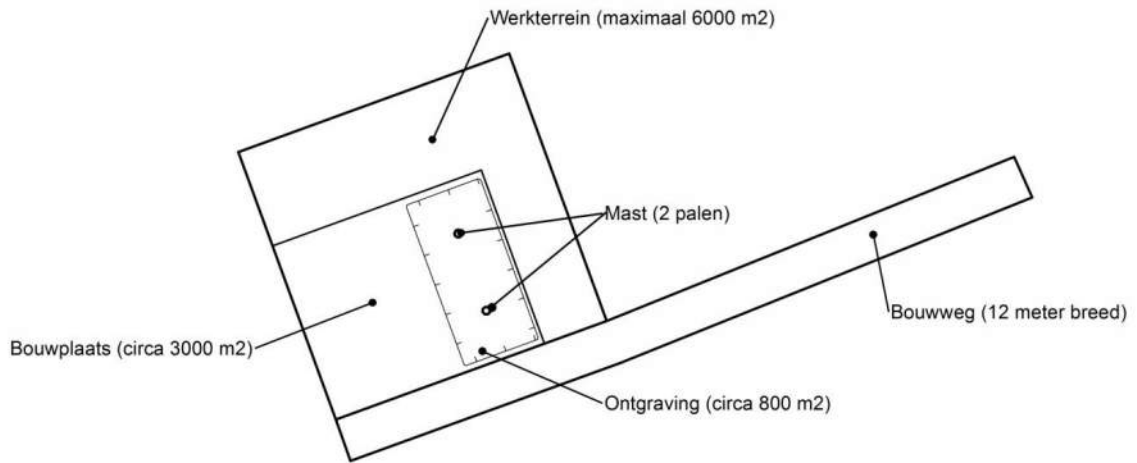
KLIC	Kabels en Leidingen Informatie Centrum
M -mv	Meters minus maaiveldniveau
NAK	Nederlandse Algemene Keuringsdienst voor zaaizaad en pootgoed van landbouwgewassen
NAP	Normaal Amsterdams Peil
NVWa	Nederlands Voedsel- en Warenautoriteit
OFT	Open front boortechniek
PBT	Pneumatische boortechniek
RCE	Rijksdienst voor het Cultureel Erfgoed
SIKB	Stichting Infrastructuur Kwaliteitsborging Bodembeheer

Begrippen:

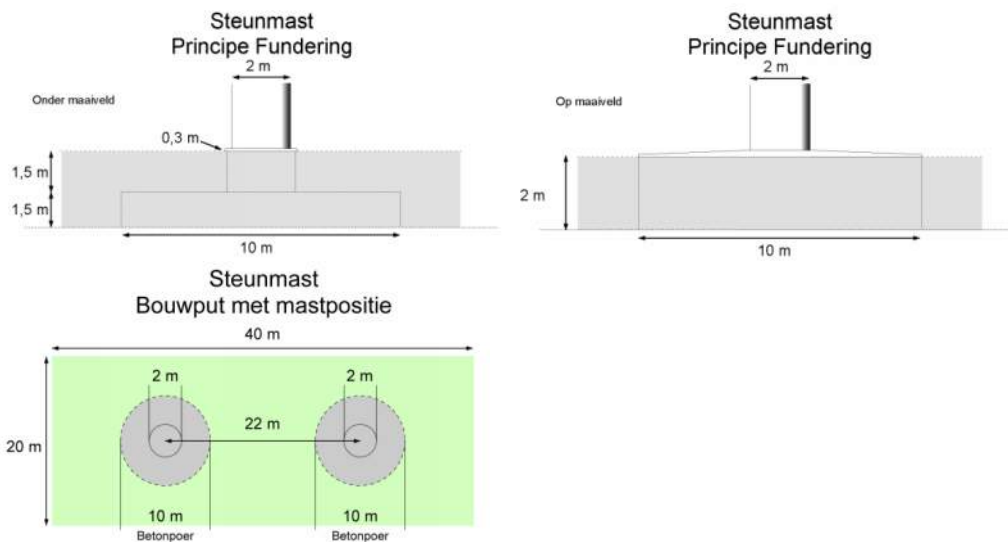
5 cm verlagingsprofiel	Het gebied waarbinnen een grondwaterstandsverlaging van 5cm of meer optreedt.
A-laag/Teelaardelaag	De bovenste laag van de bodem die geschikt is voor de teelt van gewassen en die regelmatig wordt bewerkt. De laag is humeus.
B-laag	Laag van de bodem onder de A-laag/Teelaardelaag waar, door inspoeling, bestanddelen zijn toegevoegd zoals humus, lutum of minerale delen. Deze bodemlaag is in kleigronden veelal in grote mate gerijpt.
Backfill	Verzamelnaam voor het materiaal, met gunstige thermische eigenschappen, dat van elders wordt aangevoerd en wordt toegepast in kabelsleuven (zand en/of eventueel voor dit doel samengesteld materiaal).
Bi-pole mast	Twee smalle pylonen, ieder gefundeerd op een betonnen plaat, waaraan de geleiders worden opgehangen. Onder deze definitie vallen hoek-, trek- en steunmasten.
Bouwput	Gedeelte binnen het werkterrein waar diepere ontgravingen plaatsvinden.
Bouwterrein	Gedeelte binnen het werkterrein waar wordt gebouwd en al dan niet ontgravingen plaatsvinden.
Bouwweg	Een tijdelijke rijbaan voor het transport van materieel/materiaal van en naar het werkterrein.
Cultivateren	Een grondbewerking waarbij de bovengrond wordt losgewerkt.
C-laag	Laag van de bodem onder de B-laag, waarin nog geen of beperkte bodemvorming heeft plaatsgevonden. Deze laag is in kleigronden veelal ongerijpt.
Diepwell	Een diepwellbemaling bestaat uit 1 of meerdere filters met veelal een grindomstorting. In de filter wordt een onderwaterpomp geïnstalleerd. Deze bemalingswijze wordt vooral toegepast in grofzandige pakketten en/of bij grote waterstandsverlagingen.
Drooglegging	Het hoogteverschil tussen de waterspiegel in de sloten/watergangen en het grondoppervlak.
Frezen	Een grondbewerking waarbij de zode en/of bovengrond wordt stukgemaakt en de grond wordt fijn gemaakt.
Geleiders	Hoogspanningsdraden.
Grondoverschot	Grond uit de C-laag die overblijft na zorgvuldige aanvulling en verdichting van wat ontgraven is geweest.
Grondtekort	Grondtekort kan ontstaan door afvoer van ongeschikte grond en/of oxidatie van organische stof/veen, zettingen en klink onder het werkterrein c.q. de bouwweg.
Hoeveelheden	De theoretische hoeveelheden grond worden in vaste kuubs (m ³) aangegeven.

Horizontale bronnering	Bij horizontale bronnering wordt grondwater onttrokken via een of enkele drains. Deze drain ligt horizontaal onder de bouwputbodan en is aangesloten op een vacuümpomp. De maximale aanlegdiepte bedraagt circa 5 meter. Daarnaast zal in een heterogene of slecht doorlatende bodan, een goede omstorting moeten worden toegepast voor een optimale ontwatering van de watervoerende lagen.
Juklocatie (tijdelijk)	Een tijdelijke locatie waar een stellage wordt gebouwd om te voorkomen dat de geleiders bij het aanbrengen de grond kunnen raken.
k-waarde	Aanduiding voor de waterdoorlatendheid in m1 per dag.
kD-waarde	Aanduiding voor het doorlaatvermogen in m ² per dag.
Lier- haspellocatie	De locatie van een mechanisch werktuig of haspel waarmee geleiders uit de haspel langs de mast worden getrokken.
Onderzoeksgebied (arch.)	Plangebied plus 175m voor beter begrip archeologische waarden.
Ongeschikte grond	Grond die door de directie ongeschikt wordt bevonden voor aanvulling/verwerking ter plaatse.
Onrendabele strook	Zie definitie Overhoek.
Ontwateringsdiepte	De hoogste grondwaterstand tussen de ontwateringsmiddelen.
Open bemaling	Bij open bemaling wordt het in de bouwkuip stromende water met een dompelpomp en/of vacuümpomp uit de sleuf gepompt. Deze bemalingsvorm wordt in hoofdzaak toegepast in slecht doorlatende gronden. Daarnaast wordt deze toegepast als aanvulling op vacuümbemaling en/of diepwellbemaling (dien dient als spanningsbemaling).
Overhoek	Gedeelten van percelen die zodanig van vorm zijn of een zodanig geringe oppervlakte hebben dat deze ongeschikt zijn geworden voor een economische en/of praktische bewerking of benutting door de grondgebruiker.
Plangebied (arch.)	Mastlocatie.
Permanent grasland	Grasland dat minimaal 30 jaar aaneengesloten alleen in gebruik is geweest als grasland.
Portaal	Poort van 2 of meer hoge palen met dwarsligger die dient als ondersteuningspunt voor de geleiders.
RD stelsel	Coördinaten in het stelsel van de Rijksdriehoeksmeting.
Stijghoogte	Het potentieel peil van het wateroppervlak van grondwater, gemeten vanaf een bepaald niveau (bijvoorbeeld NAP).
Teelaarde afzetten	Het afgraven van de teelaarde en in depot zetten.
Teelaarde terugzetten	Het verwerken van de in depot gezette teelaarde op het terrein waarvan het afkomstig is.
Verticale bronnering	Bronnering uit verticale filters of bronnen. Bij verticale bronnering kan onderscheid worden gemaakt tussen vacuümbemaling en zwaartekrachtbemaling met haalbuizen. Bij vacuümbemaling wordt een aantal verticale onttrekkingfilters aangesloten op een vacuümpomp. Bij zwaartekrachtbemaling wordt in de filters een haalbuis gehangen die op een vacuümpomp wordt aangesloten. De diameters van de voor deze bemalingswijze toegepaste filters variëren van 0,03 tot 0,15m.
Waterbezwaar	Totaal te onttrekken hoeveelheid grondwater.
Werkstrook	Het afgebakende grondoppervlak waar werkzaamheden worden verricht voor de aanleg van ondergrondse kabelverbindingen.
Werkterrein	Terrein dat gebruikt wordt voor onder andere de opstelplaats voor kranen, de opslag van materieel en materiaal, opslag van grond, kleedruimten etc. Binnen het werkterrein bevindt zich de locatie van de te bouwen masten (bouwput) of portaal. Het werkterrein is vrij van beplanting en bebouwing.
Zaaien	Het met een zaaimachine of met de hand gelijkmatig verspreiden en in de grond brengen van het zaaizaad.

Figuur 1.1: overzicht van een Bi-pole mastlocatie



Figuur 1.2: principe fundering van een steunmast (masthoogte circa 55 meter).



Afmetingen van de bouwput zijn afhankelijk van de lokale situatie

Leeswijzer

Deze rapportage is als volgt opgebouwd:

- Hoofdstuk 2: Cultuurtechnisch onderzoek
- Hoofdstuk 3: Geohydrologisch onderzoek
- Hoofdstuk 4: Grondmechanisch onderzoek
- Hoofdstuk 5: Milieuhygiënisch onderzoek (verkennend bodemonderzoek)
- Hoofdstuk 6: Archeologisch onderzoek
- Hoofdstuk 7: Explosievenonderzoek

Bovenstaande onderzoeken zijn zo veel mogelijk gecombineerd uitgevoerd.

Voor de boorprofielen van de uitgevoerde boringen wordt verwezen naar de bijlage 1-1 en voor de sondeergrafieken van de uitgevoerde sonderingen wordt verwezen naar de bijlage 1-2.

1.4 *Bijlagen H1*

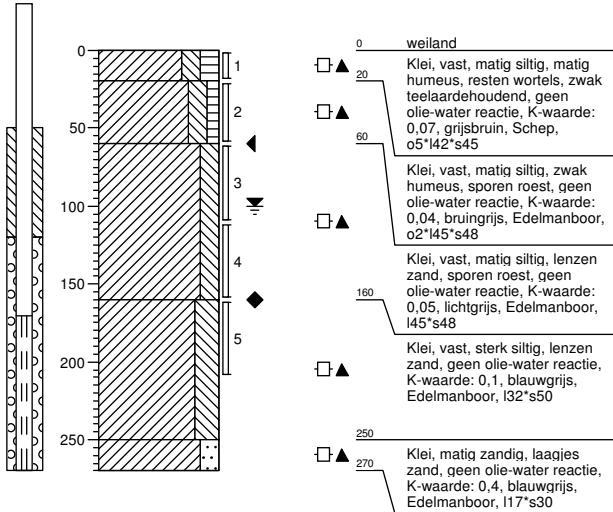
Bijlage 1-1: Boorprofielen

Bijlage 1-2: Situatiekaartje Fugro en bijbehorende sondeergrafieken

Bijlage 1-3: Kaart met ligging boorpunten

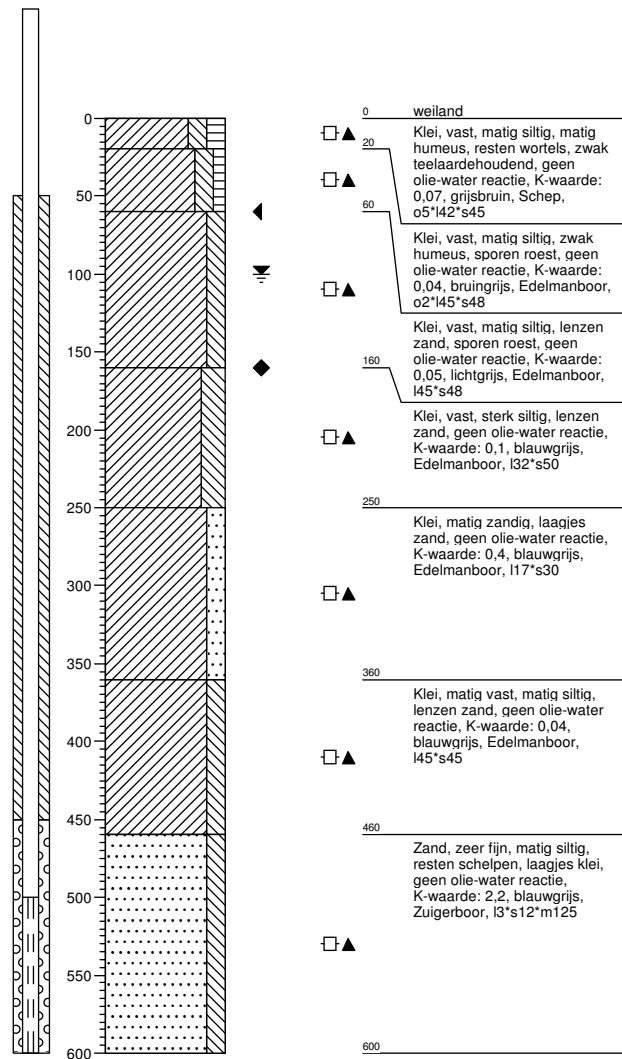
Boring: 71101

Boormeester : Marcel la Crois
 Datum: 02-04-2015
 X: 239037,774
 Y: 594134,645
 GWS: 100
 GHG: 60
 GLG: 160
 Hoogte tov NAP -0,069



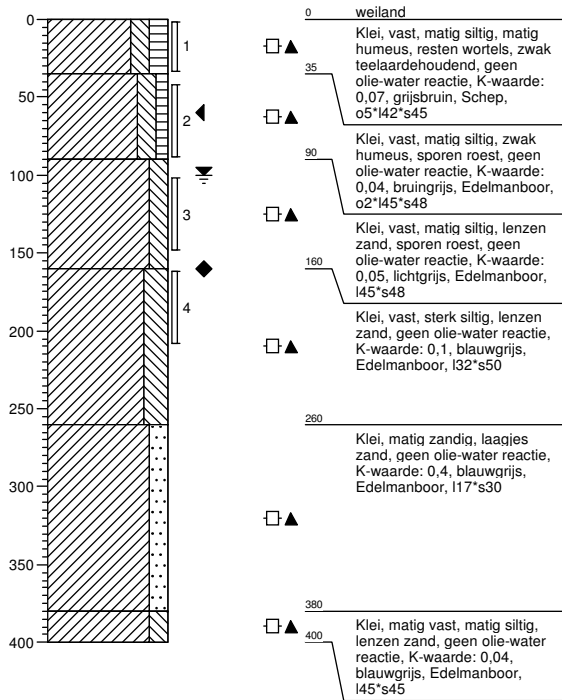
Boring: 71101a

Boormeester : Marcel la Crois
 Datum: 02-04-2015
 X: 239037,774
 Y: 594134,645
 GWS: 100
 GHG: 60
 GLG: 160
 Hoogte tov NAP -0,069



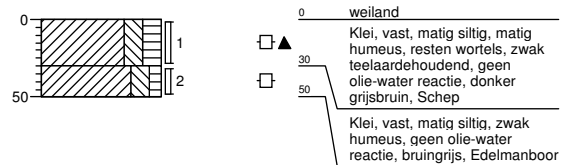
Boring: 71102

Boormeester : Marcel la Crois
 Datum: 02-04-2015
 X: 239041,938
 Y: 594110,179
 GWS: 100
 GHG: 60
 GLG: 160
 Hoogte tov NAP -0,051



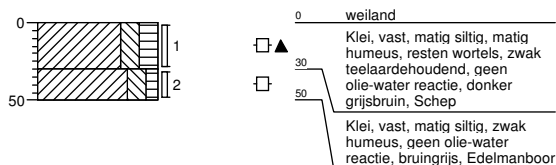
Boring: 71103

Boormeester : Marcel la Crois
 Datum: 02-04-2015
 X: 239051,393
 Y: 594101,785
 GWS:
 GHG:
 GLG:
 Hoogte tov NAP -0,043



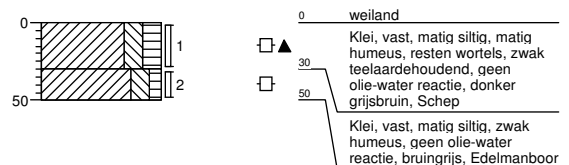
Boring: 71104

Boormeester : Marcel la Crois
 Datum: 02-04-2015
 X: 239034,821
 Y: 594098,366
 GWS:
 GHG:
 GLG:
 Hoogte tov NAP -0,044



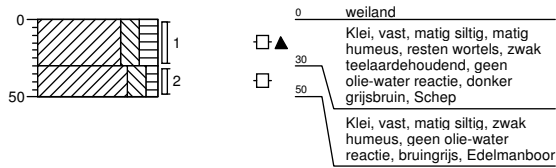
Boring: 71105

Boormeester : Marcel la Crois
 Datum: 02-04-2015
 X: 239026,828
 Y: 594139,909
 GWS:
 GHG:
 GLG:
 Hoogte tov NAP -0,025



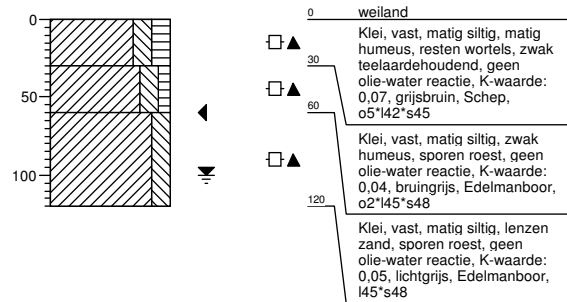
Boring: 71106

Boormeester : Marcel la Crois
 Datum: 02-04-2015
 X: 239043,72
 Y: 594142,691
 GWS: 100
 GHG: 60
 GLG:
 Hoogte tov NAP -0,022



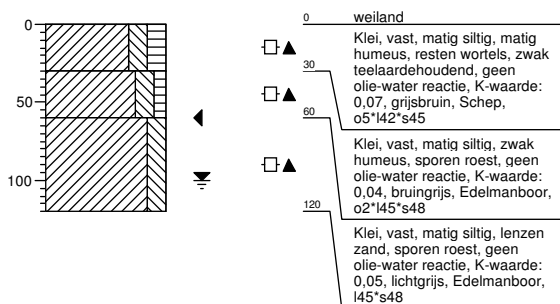
Boring: 71107

Boormeester : Marcel la Crois
 Datum: 02-04-2015
 X: 239057,159
 Y: 594096,807
 GWS: 100
 GHG: 60
 GLG:
 Hoogte tov NAP -0,094



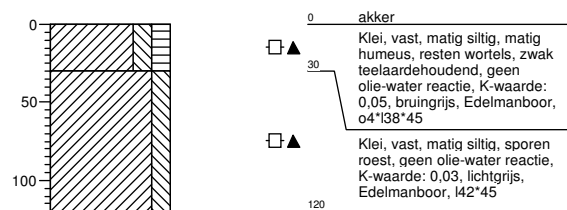
Boring: 71108

Boormeester : Marcel la Crois
 Datum: 02-04-2015
 X: 238992,063
 Y: 594121,205
 GWS: 100
 GHG: 60
 GLG:
 Hoogte tov NAP -0,176



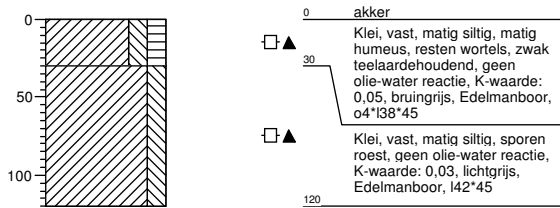
Boring: 711001b

Boormeester : Marcel la Crois
 Datum: 26-03-2015
 X: 238712,447
 Y: 594111,881
 GWS: 100
 GHG: 60
 GLG:
 Hoogte tov NAP -0,188



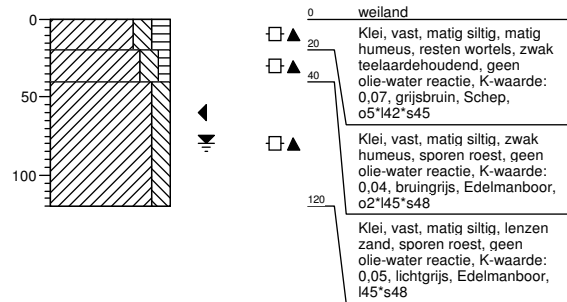
Boring: 711002b

Boormeester : Marcel la Crois
 Datum: 26-03-2015
 X: 238761,602
 Y: 594124,804
 GWS: 80
 GHG: 60
 GLG:
 Hoogte tov NAP -0,185



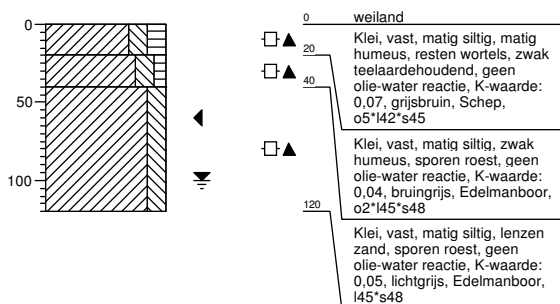
Boring: 711003b

Boormeester : Marcel la Crois
 Datum: 02-04-2015
 X: 238808,709
 Y: 594143,471
 GWS: 80
 GHG: 60
 GLG:
 Hoogte tov NAP -0,268



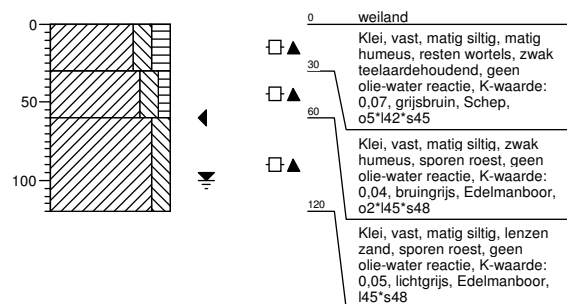
Boring: 711004b

Boormeester : Marcel la Crois
 Datum: 02-04-2015
 X: 238838,948
 Y: 594107,977
 GWS: 100
 GHG: 60
 GLG:
 Hoogte tov NAP 0,164



Boring: 711005b

Boormeester : Marcel la Crois
 Datum: 02-04-2015
 X: 238886,505
 Y: 594120,31
 GWS: 100
 GHG: 60
 GLG:
 Hoogte tov NAP -0,08

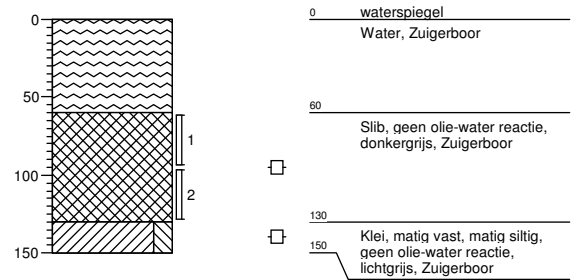
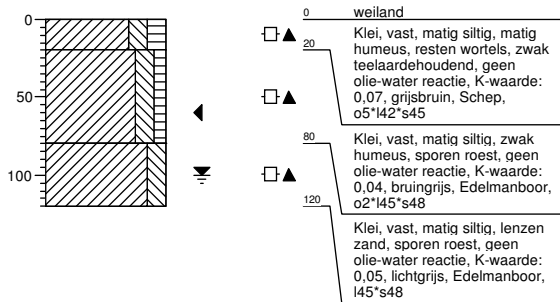


Boring: 711006b

Boormeester : Marcel la Crois
 Datum: 02-04-2015
 X: 238936,194
 Y: 594131,982
 GWS: 100
 GHG: 60
 GLG:
 Hoogte tov NAP -0,073

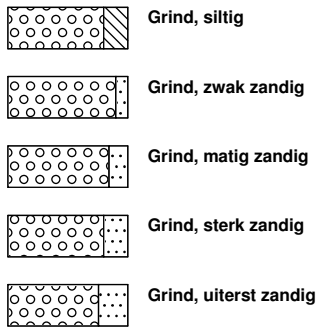
Boring: 711001bs01

Boormeester : Marcel la Crois
 Datum: 02-04-2015
 X: 238793,271
 Y: 594135,659
 GWS:
 GHG:
 GLG:
 Hoogte tov NAP -1,546

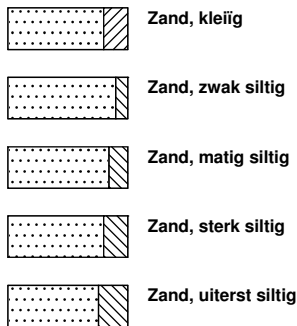


Legenda (conform NEN 5104)

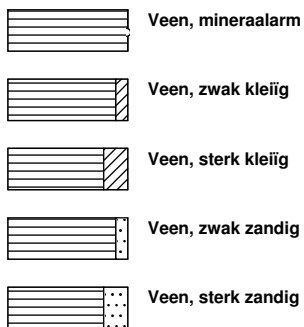
grind



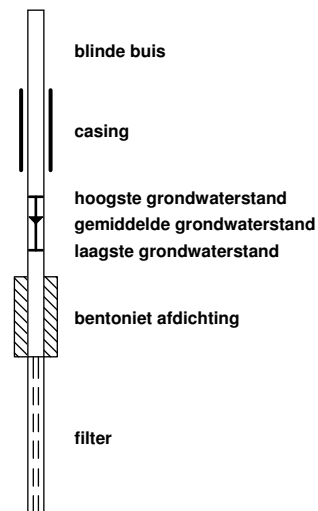
zand



veen



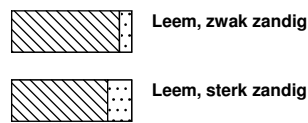
peilbuis



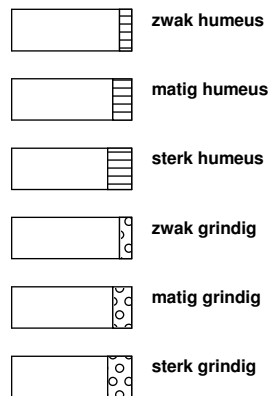
klei



leem



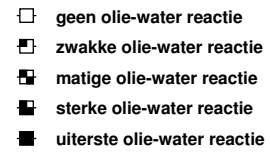
overige toevoegingen



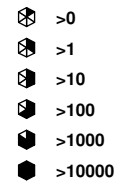
geur



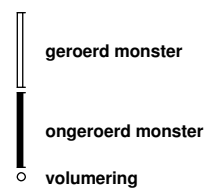
olie



p.i.d.-waarde

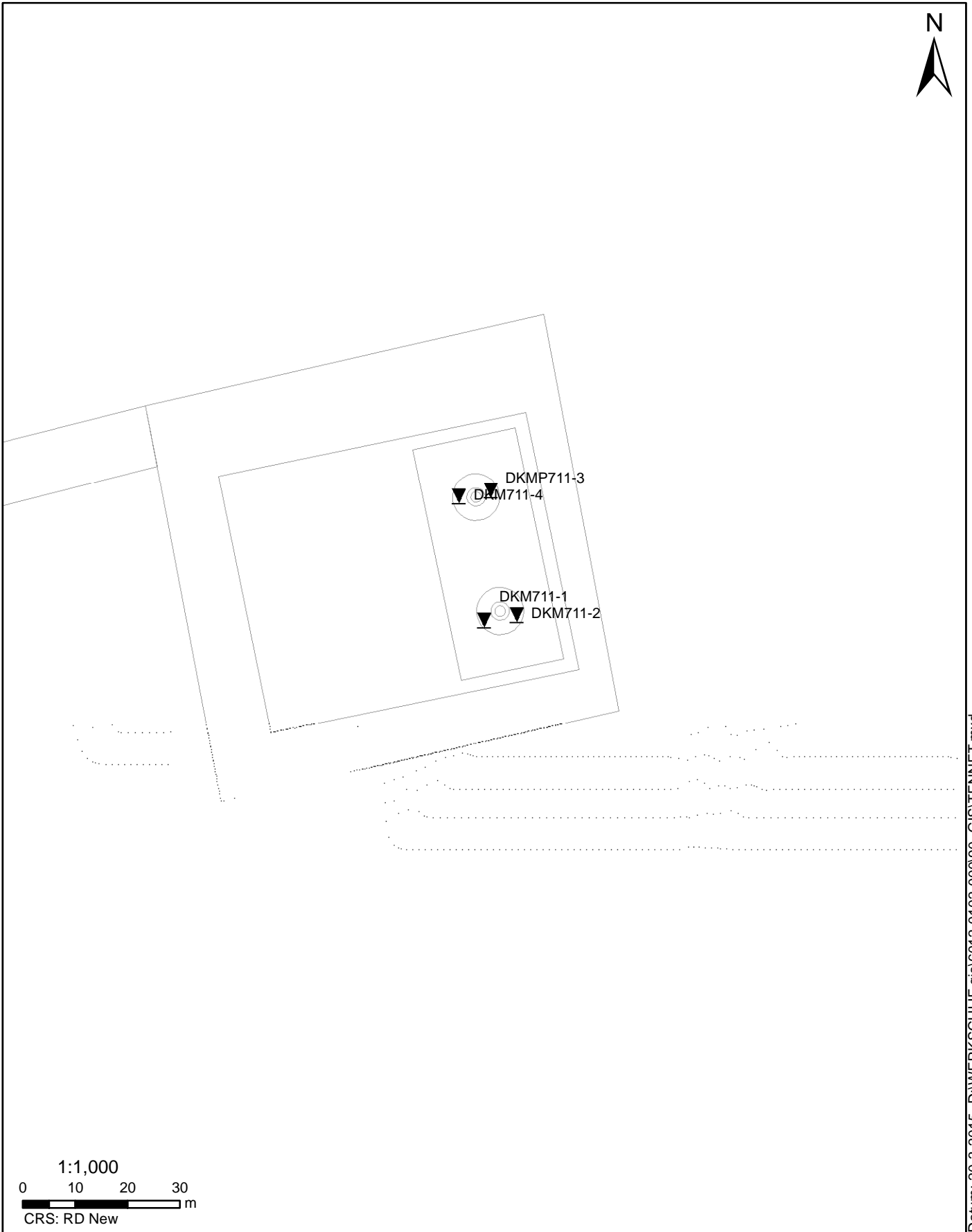


monsters



overig





Datum: 20-3-2015 D:\WERKSCHIJF_gis\6012-0102-00090_GIS\TENNET.mxd

SITUATIE

NOORD - WEST 380

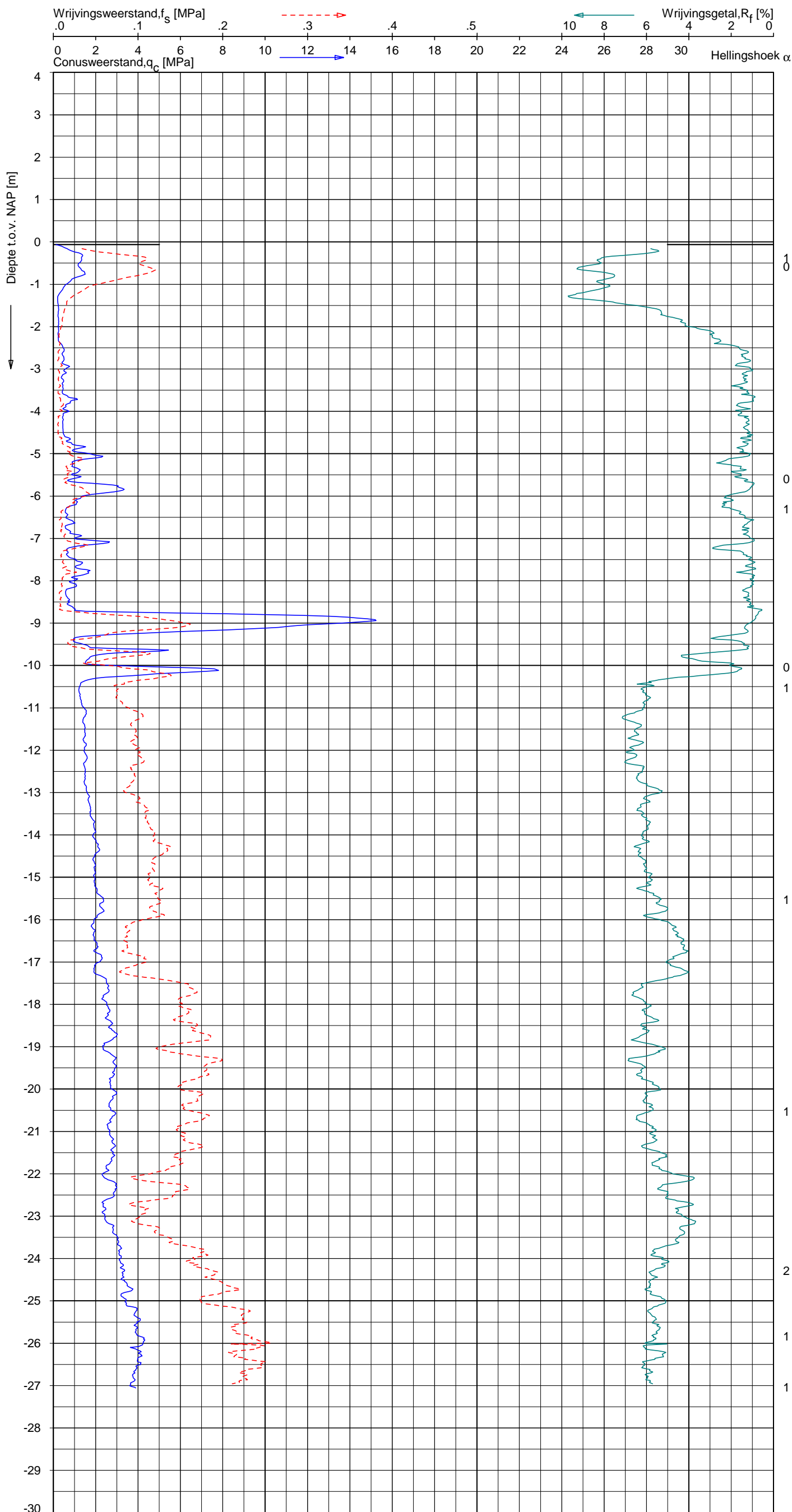
Opdr.nr.: 6012-0102-000

Bijlage : 711

UNIPLOT 05.27.nl / QcfClass-R3.cmd / 2015-03-26 10:19:28

6012-0102-000

DKM711-1 - 1



Indicatieve bodembeschrijving
 Automatisch gegenereerd uit data van de sondering, geldig onder grondwaterpeil (Robertson 1990, NL corr.)



Opg.: JP d.d. 19-feb-2015 Coord.: X=239038.6m Y= 594108.1m Systeem: RD Sondering volgens norm NEN-EN-ISO 22476-1
 Get.: HOFSTEDE d.d. 26-mrt-2015 MV = NAP -0.06m Conus: CP15-CF75SN2 1701-2674 Toepassingsklasse 2. Test type TE1
 Conustype: A_c = 1510 mm²; A_s = 19895mm²



SONDERING MET PLAATSELIJKE KLEEFMETING

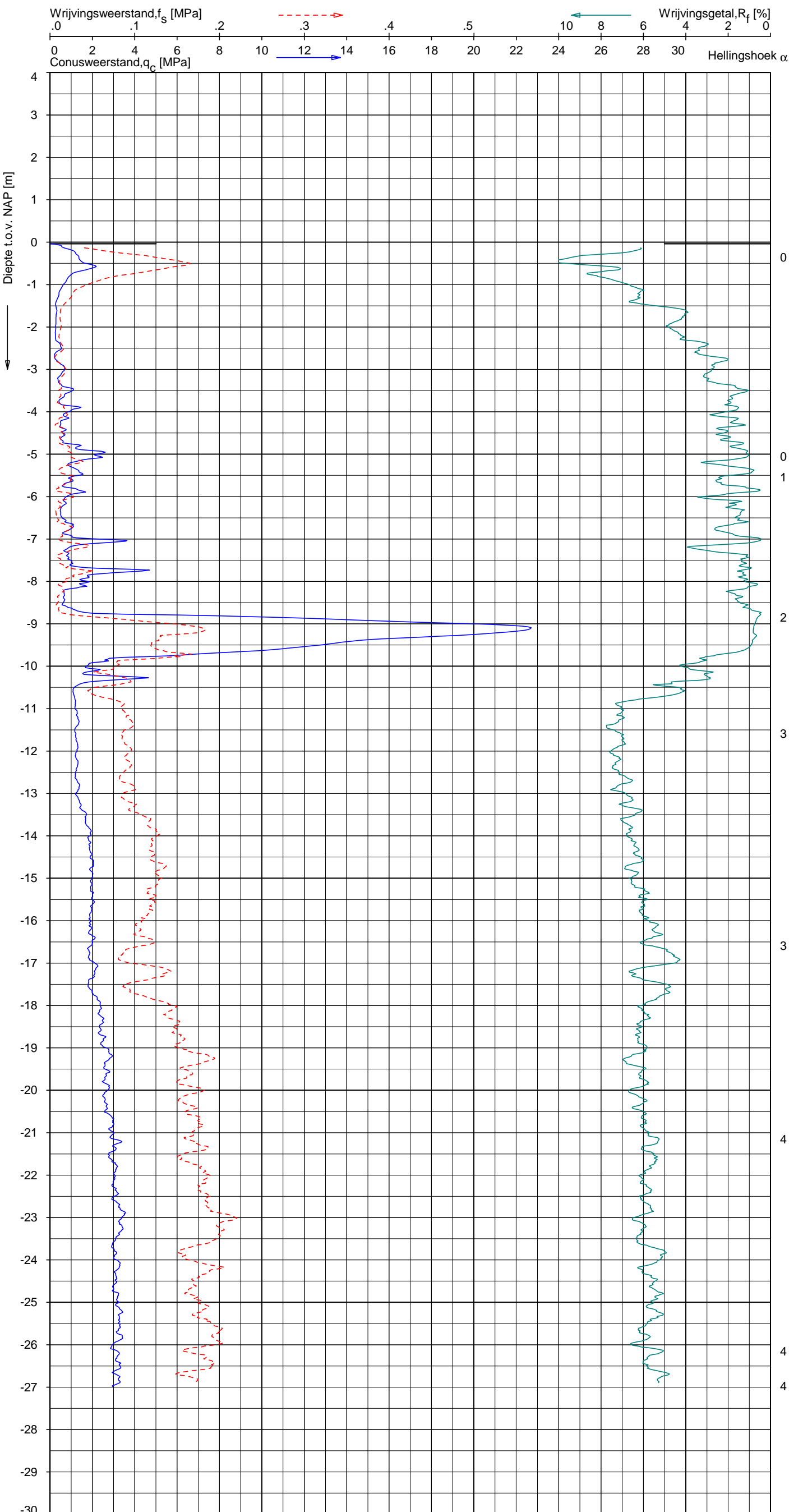
NOORD-WEST 380

Opdr. 6012-0102-000
 Sond. DKM711-1

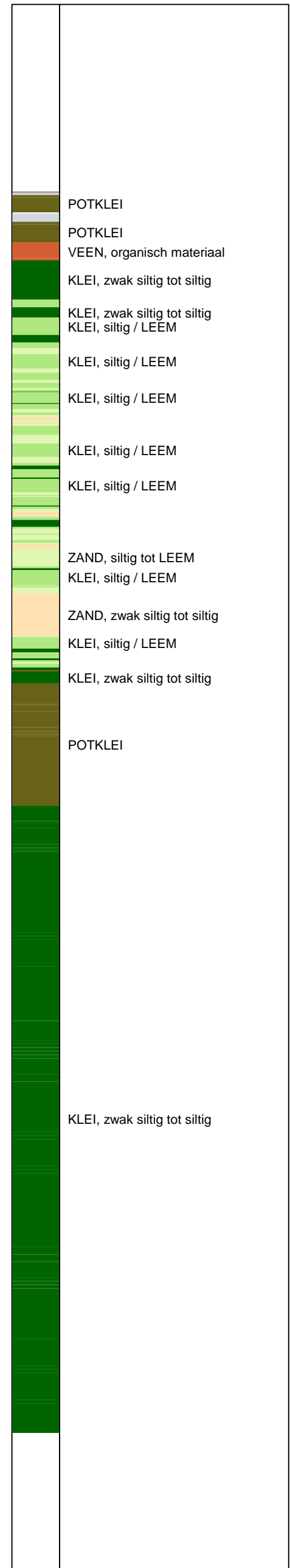
UNIPLOT 05.27.nl / QcfClass-R3.cmd / 2015-03-26 10:19:30

6012-0102-000

DKM711-2 - 1



Indicatieve bodembeschrijving
 Automatisch gegenereerd uit data van de sondering, geldig onder grondwaterpeil (Robertson 1990, NL corr.)



Opg.: JP d.d. 19-feb-2015 Coord.: X=239044.7 m Y= 594109.2 m Systeem: RD Sondering volgens norm NEN-EN-ISO 22476-1
 Get.: HOFSTEDÉ d.d. 26-mrt-2015 MV = NAP -0.04 m Conus: CP15-CF75SN2 1701-2674 Toepassingsklasse 2. Test type TE1
 Conustype: $A_c = 1510 \text{ mm}^2$; $A_s = 19895 \text{ mm}^2$



SONDERING MET PLAATSELIJKE KLEEFMETING

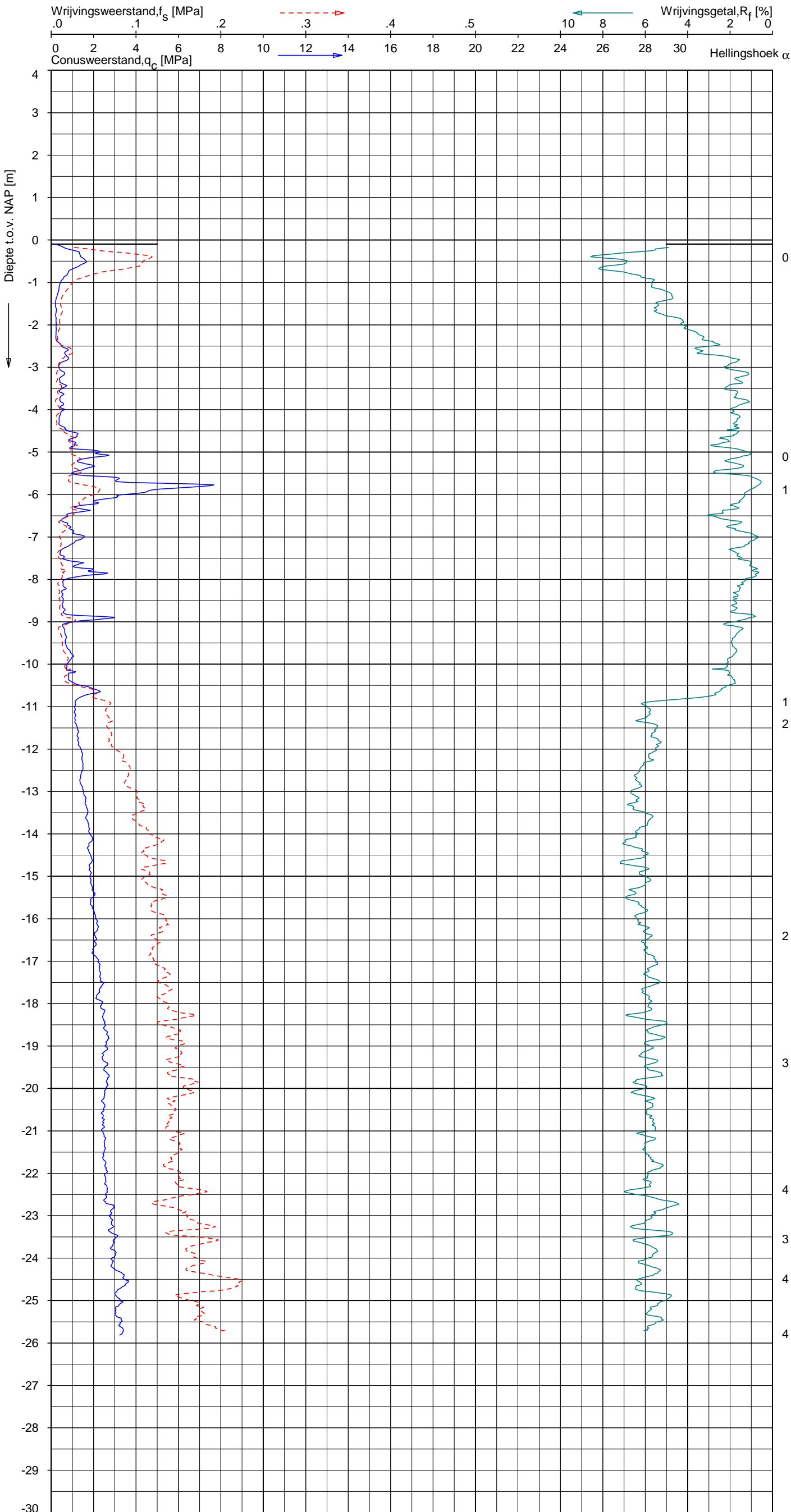
NOORD-WEST 380

Opdr. 6012-0102-000
 Sond. DKM711-2

UNIPLOT 05.27.nl / QcfClass-R3.cmd / 2015-03-26 10:19:33

6012-0102-000

DKMP711-3 - 1



Indicatieve bodembeschrijving
 Automatisch gegenereerd uit data van de sondering, geldig onder grondwaterpeil (Robertson 1990, NL corr.)



Opg. : JP d.d. 19-feb-2015 Coord.: X=239039.8m Y= 594132.9m Systeem: RD Sondering volgens norm NEN-EN-ISO 22476-1
 Get. : HOFSTEDE d.d. 26-mrt-2015 MV = NAP -0.09m Conus: CP15-CF75PA1SN2 1701-2495 Toepassingsklasse 2. Test type TE2
 Conustype: A_c = 1510 mm²; A_s = 19895mm²



SONDERING MET PLAATSELIJKE KLEEFMETING

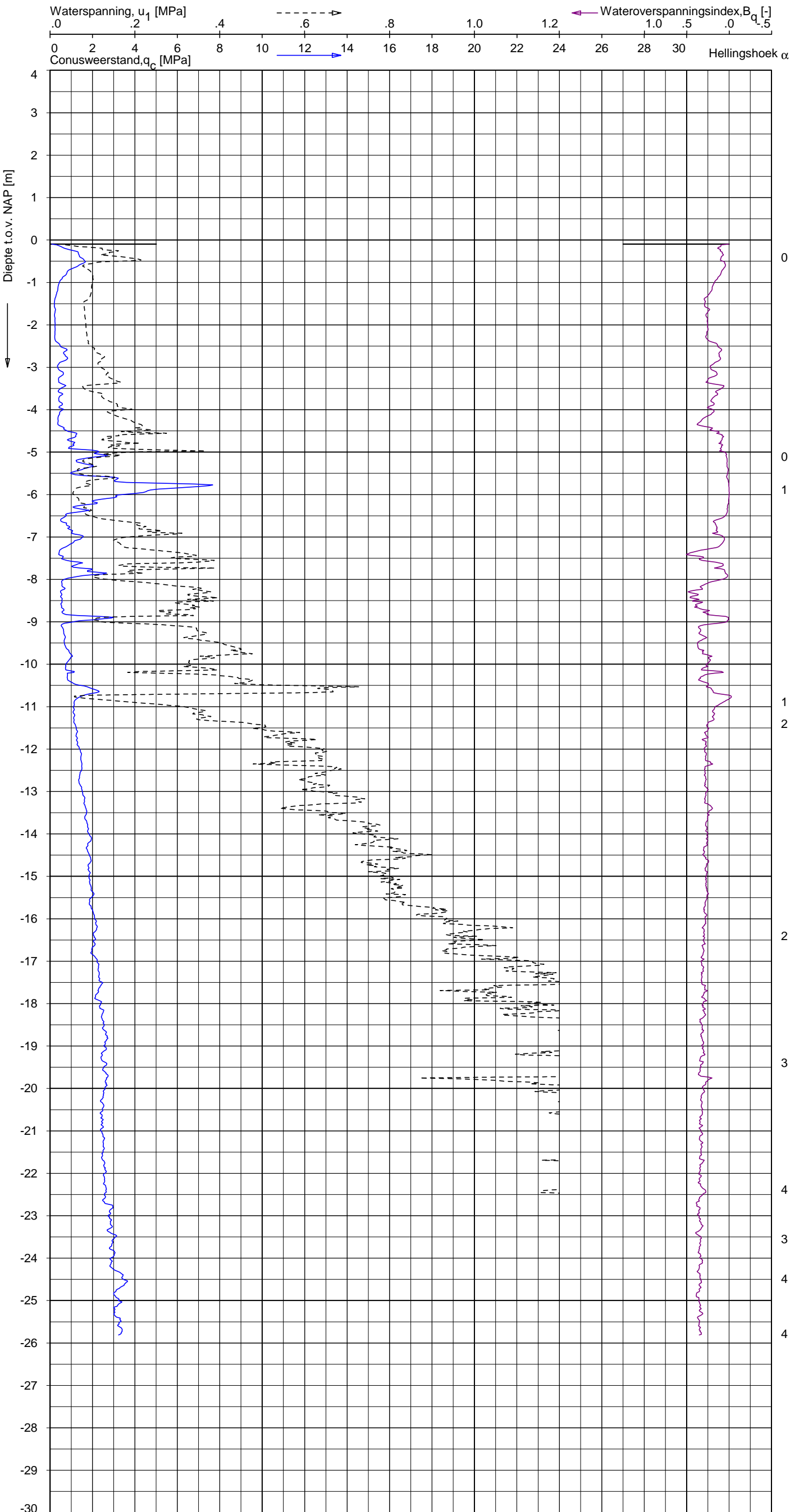
NOORD-WEST 380

Opdr. 6012-0102-000
 Sond. DKMP711-3

UNIPLOT 05.27.nl / QcU1Class-R3.cmd / 2015-03-26 10:21:13

6012-0102-000

DKMP711-3 - 1



Indicatieve bodembeschrijving
 Automatisch gegenereerd uit data van de sondering, geldig onder grondwaterpeil (Robertson 1990, NL corr.)



Opg. : JP d.d. 19-feb-2015 Coord.: X=239039.8m Y=594132.9m Systeem: RD Sondering volgens norm NEN-EN-ISO 22476-1
 Get. : HOFSTEDE d.d. 26-mrt-2015 MV = NAP -0.09m Conus: CP15-CF75PA1SN2 1701-2495 Toepassingsklasse 2. Test type TE2
 Conustype: $A_c = 1510 \text{ mm}^2$; $A_s = 19895 \text{ mm}^2$



SONDERING MET WATERSPANNINGSMETING

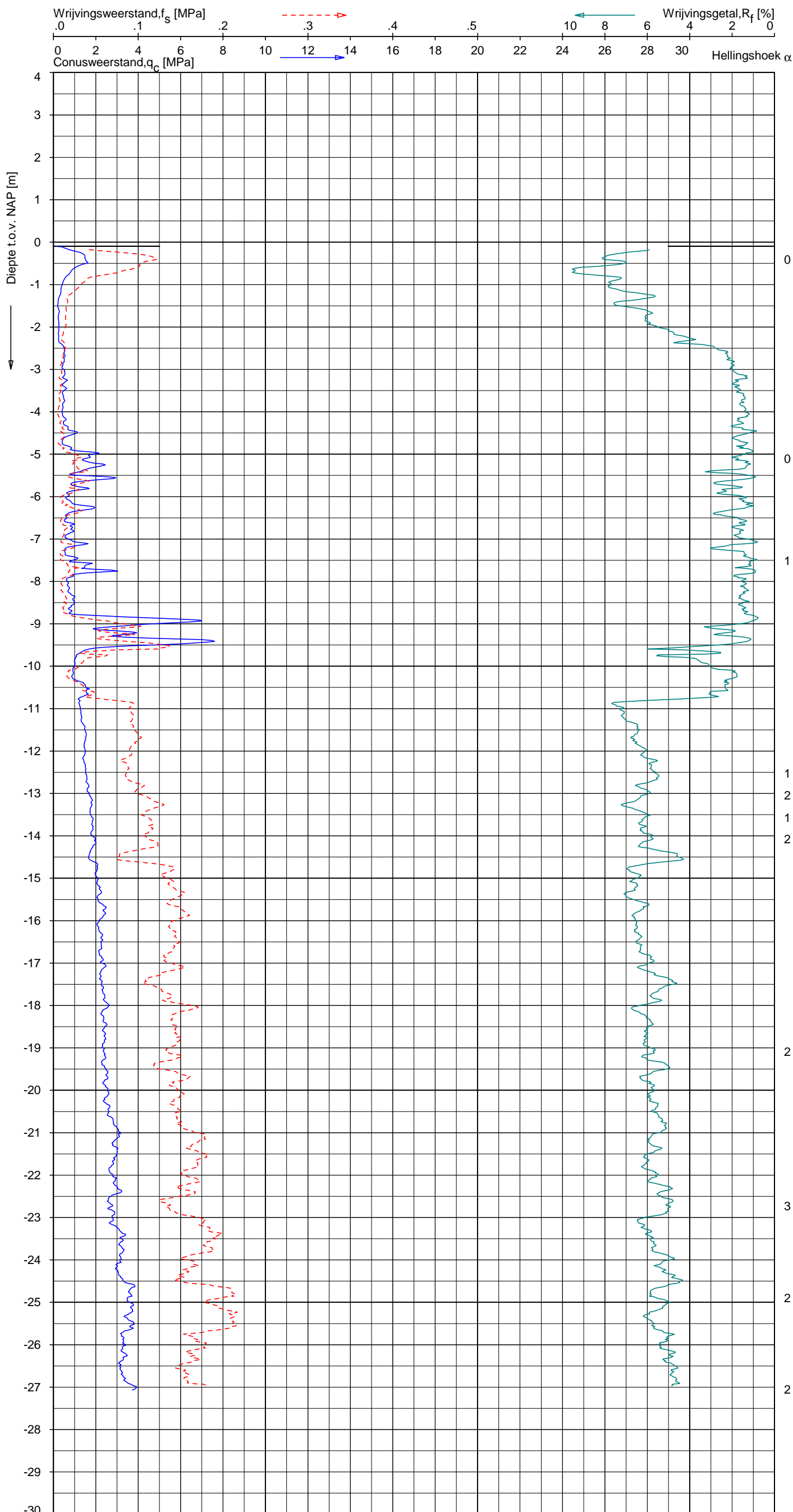
NOORD-WEST 380

Opdr. 6012-0102-000
 Sond. DKMP711-3

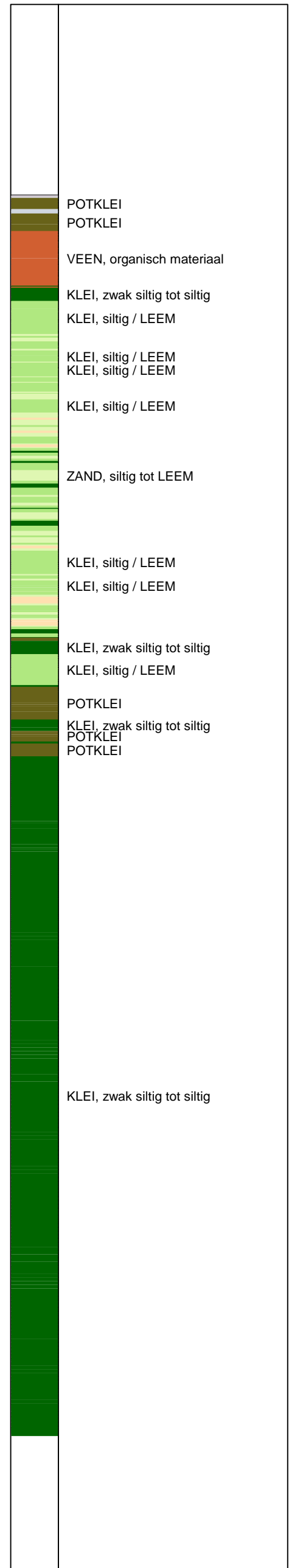
UNIPLOT 05.27.nl / QcfClass-R3.cmd / 2015-03-26 10:19:35

6012-0102-000

DKM711-4 - 1



Indicatieve bodembeschrijving
 Automatisch gegenereerd uit data van de sondering, geldig onder grondwaterpeil (Robertson 1990, NL corr.)



Opg.: JP d.d. 19-feb-2015 Coord.: X=239033.7m Y=594131.8m Systeem: RD Sondering volgens norm NEN-EN-ISO 22476-1
 Get.: HOFSTEDE d.d. 26-mrt-2015 MV = NAP -0.09m Conus: CP15-CF75SN2 1701-2674 Toepassingsklasse 2. Test type TE1
 Conustype: $A_c = 1510 \text{ mm}^2$; $A_s = 19895 \text{ mm}^2$



SONDERING MET PLAATSELIJKE KLEEFMETING

NOORD-WEST 380

Opdr. 6012-0102-000
 Sond. DKM711-4

LEGENDA TERREINPROEVEN EN GRONDSOORTEN

BORINGEN / PEILBUIZEN

●	mechanische boring (B)
◐	handboring (HB)
○	niet uitgevoerde boring
◌	niet uitgevoerde handboring
●	boring met peilbuis
●	boring met peilbuis, ondiep en diep filter
●	boring met peilbuis, ondiep, middeldiep en diep filter
◌	handboring met peilbuis
⊕	hellingmeterbuis (HMB)
✓	gedrukte peilbuis (PB) / minifilter (MF)
⊙	boring derden
⊙	boring derden met peilbuis

SONDERINGEN

▼	diep-/diepzware sondering
▽	middelzware sondering
▼	diep-/diepzware sondering met plaatselijke kleefmeting
▽	middelzware sondering met plaatselijke kleefmeting
⊙	slagsondering
▽	niet uitgevoerde sondering
⊙	waterspanningsmeter (WSM)
▽	sondering derden
▽	sondering derden met plaatselijke kleefmeting

Type sonderingen

M	middelzware sondering
D	diepsondering
DZ	diepzware sondering
S	slagsondering

Toegevoegde metingen

KM	meting van de plaatselijke kleef
P	meting van waterspanning
M	meting van de magnetische veldsterkte
G	meting van de geleidbaarheid
S	meting van de schuifgolfsnelheid (seismische meting)
T	meting van de temperatuur

LEGENDA / TERMINOLOGIE

grind

	Grind, siltig
	Grind, zwak zandig
	Grind, matig zandig
	Grind, sterk zandig
	Grind, uiterst zandig

zand

	Zand, kleilig
	Zand, zwak siltig
	Zand, matig siltig
	Zand, sterk siltig
	Zand, uiterst siltig

veen

	Veen, mineraalarm
	Veen, zwak kleilig
	Veen, sterk kleilig
	Veen, zwak zandig
	Veen, sterk zandig

klei

	Klei, zwak siltig
	Klei, matig siltig
	Klei, sterk siltig
	Klei, uiterst siltig
	Klei, zwak zandig
	Klei, matig zandig
	Klei, sterk zandig

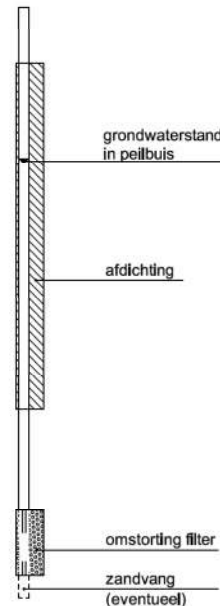
leem

	Leem, zwak zandig
	Leem, sterk zandig

Overige toevoegingen

	zwak humeus
	matig humeus
	sterk humeus
	zwak grindig
	matig grindig
	sterk grindig

Peilbuis

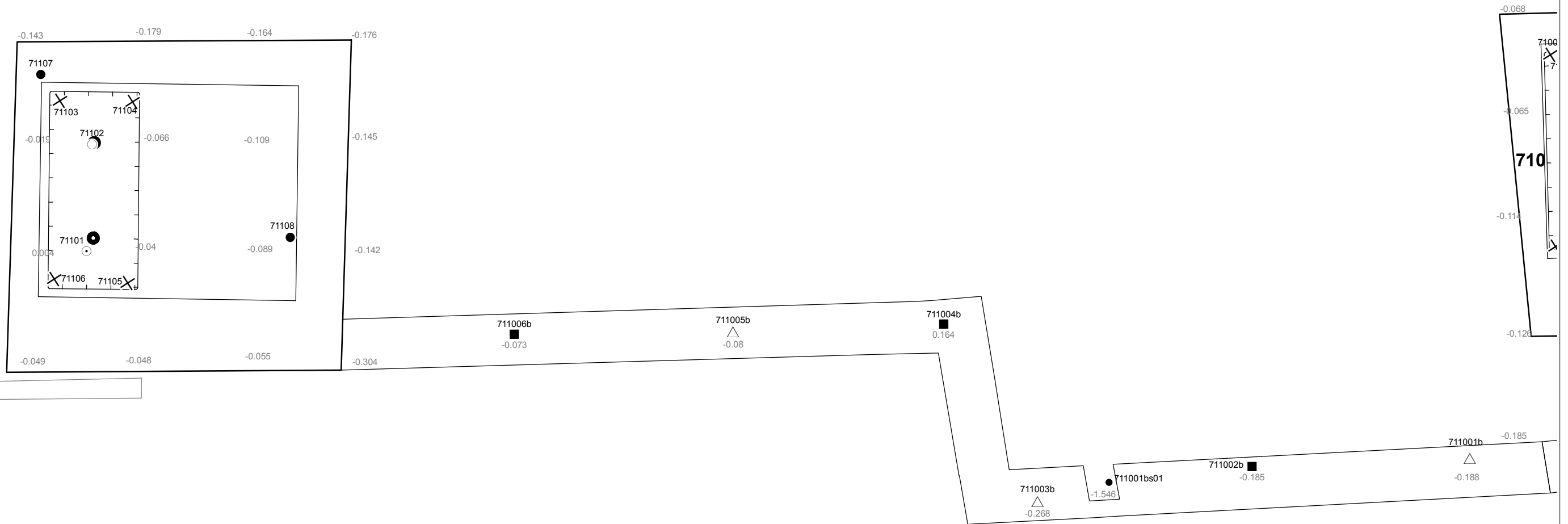


Monsters

	geroerd monster
	ongeroid monster

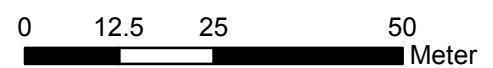
Overig

	gemiddeld hoogste grondwaterstand
	grondwaterstand
	gemiddeld laagste grondwaterstand
	slib
	verharding / kern / asfalt
	puin



Verklaring

-  Werkterrein + bouwweg
-  Bouwput
-  Masten
-  Locatie handsondering met boring bouwwegen
-  Locatie boring bouwwegen
-  Locatie boring tot 0,50 m-mv
-  Locatie boring tot 1,20 m-mv
-  Locatie boring tot 4,00 m-mv
-  Locatie boring + peilbuis
- SL  Locatie slibmonster (Locatie)
- BS  Locatie slibmonster (Bouwweg)



Locatie VKA versie 2.8
Bouwweg VKA versie 2.8

TITEL		BOORPUNTEN KAART MAST :		711	
		Noord - West 380 kV			
STATUS	GETEKEND DOOR	AFD.	PAR.	OPDRACHTGEVER	
	D. Dobri			TenneT	
	GECONTROLEERD DOOR	AFD.	PAR.	OMSCHRIJVING WIJZIGING	GETEKEND BIJ
	E. Aldershof				ARCADIS
	VOOR AKKOORD	AFD.	PAR.	SCHAAL	DATUM 1e UITGAVE
	J.Assink			1:1000	15.05.2015
				DATUM WIJZIGING	
VAKGEBIED	TEK. SOORT	PROJECT NR.	FORMAT	NUMMER	WIJZ. NR.
			A3	Mast nr. 711	1

2 Cultuurtechnisch onderzoek

3 Geohydrologisch onderzoek

Verantwoording

Titel: Geohydrologisch onderzoek: project: Noord – West 380 kV
Deelgebied: 1
mastnummer: 711

Projectnummer: B.02032.000377.001

Referentienummer: T206878

Revisie: 1.0

Datum: 21 juli 2015

Auteur(s): M.J.H. Rakhorst en M.M. Houdé

Gecontroleerd door: J.B. Helder

Paraaf gecontroleerd:



Goedgekeurd door: J. Assink



Paraaf goedgekeurd:

Contact: TenneT380kVnw@arcadis.nl

In het geohydrologisch onderzoek worden twee fases onderscheiden namelijk:

- Fase 1: Beknopte analyse van effecten
- Fase 2: Uitgebreide analyse van effecten indien onderlinge beïnvloeding daar aanleiding toe geeft

Fase 1 is in dit geohydrologisch rapport in paragraaf 3.1 t/m 3.4 uitgewerkt. Indien van toepassing is fase 2 in paragraaf 3.5 en 3.6 uitgewerkt.

INHOUDSOPGAVE

3.1. Inleiding

3.2. Veld- en laboratoriumwerkzaamheden

3.3. Algemene beschrijving tracé

3.4. Bemaling

3.5. Effecten grondwater (Fase 2: indien de effecten daar aanleiding toe geven)

3.6. Uitvoeringstechnische aspecten (Fase 2: indien de effecten daar aanleiding toe geven)

3.7 Bijlagen H3

Bijlage 3-1: Locatie inclusief onderzoekspunten

Bijlage 3-2: Overzicht veldgegevens en analyseresultaten

Bijlage 3-3: Tekening: waterinformatiekaart

3.1 *Inleiding*

Doel van het geohydrologisch onderzoek is om inzicht te geven in de geohydrologische situatie op de onderhavige mastlocatie 711. Dit voor de onderbouwing van de vergunningaanvraag in het kader van de Waterwet en het op te stellen werkplan door de aannemer.

Op basis van de geohydrologische situatie is het te verwachten waterbezwaar en de grondwater- en/of stijghoogteverlaging in de omgeving tijdens de bemaling berekend. Met deze gegevens kan de benodigde vergunning in het kader van de Waterwet aangevraagd worden.

Indien de mate waarin effecten optreden niet om nadere kwantificering vraagt, wordt enkel fase 1 in deze rapportage uitgewerkt. Indien de mate waarin effecten optreden wel om nadere kwantificering vraagt, is ook fase 2 uitgewerkt. Er wordt bij het bepalen van de effecten rekening gehouden met de mogelijke invloed van bemaling van naastgelegen masten op de verlaging. Voor een mastlocatie zijn de twee naastliggende mastlocaties maatgevend voor de verlaging en de effecten.

Dit geohydrologisch onderzoek vormt daarnaast een bron van gegevens en basis voor het door de aannemer op te stellen werkplan en uitvoeringsplan van de bemaling (bemalingsplan).

Daarnaast is aandacht besteed aan de kwalitatieve aspecten, vanuit de voorgenomen lozing van bemalingswater op oppervlaktewater.

3.2 *Veld- en laboratoriumwerkzaamheden*

3.2.1 *Veldwerkzaamheden*

Ten behoeve van het geohydrologisch onderzoek zijn ter plaatse van de toekomstige bouwput de volgende veldwerkzaamheden uitgevoerd:

- 4 sonderingen tot 40 m -mv (of maximale reactiekracht van 16 ton);
- Twee boringen tot ten minste 4,0 m -mv;
- Het plaatsen van ten minste één peilbuis ter bepaling van de freatische grondwaterstand in de deklaag;
- De stijghoogte is bij plaatsing van de peilbuis bepaald. Na een wachttijd van tenminste 1 week is een tweede meting uitgevoerd;
- Het nemen van een monster van het oppervlaktewater. Niet ter plaatse van iedere mastlocatie is een monster genomen, maar wel van elk ontvangend oppervlaktewater (zie bijlage 3-3 voor de locatie van monsternamen).

De datums waarop deze veldwerkzaamheden hebben plaatsgevonden, zijn weergegeven bij de resultaten van de veldwerkzaamheden zoals weergegeven in bijlage 3-2 en 3-3.

3.2.2 *Laboratoriumwerkzaamheden*

Het grondwater in de peilbuizen en het oppervlaktewater is bemonsterd en geanalyseerd op het standaardlozingspakket (Arseen (As), Chloride (Cl), Zuurstof (O₂), Ammonium (NH₄), Stikstof (N-Kjeldahl), Fe²⁺, Fe-totaal, BZV (biologisch zuurstofverbruik), CZV (chemisch zuurstofverbruik), Sulfaat (totaal), Fosfaat (totaal), zuurgraad (pH), geleidingsvermogen (EGV), droogrest onopgeloste bestanddelen (zs)).

De resultaten van de veld- en laboratoriumwerkzaamheden zijn opgenomen in bijlage 3-2. De resultaten zijn tevens beknopt weergegeven in de als bijlage 3-3 opgenomen tekening.

3.3 *Algemene beschrijving tracé*

3.3.1 *Maaiveld*

De hoogtemetingen gedaan tijdens de veldwerkzaamheden zijn in bijlage 3-2 opgenomen. Hieruit leiden wij een gemiddelde maaiveldhoogte ter plaatse van de locatie af van -0,08 m NAP.

3.3.2 Bodemopbouw

In onderstaande paragrafen is de ondiepe bodemopbouw en geohydrologische opbouw beschreven.

3.3.2.1 Ondiepe bodemopbouw

Op basis van de boringen uitgevoerd tijdens de veldwerkzaamheden bestaat de deklaag vanaf maaiveld (NAP- 0,08) tot de maximale boordiepte uit klei en veen.

3.3.2.2 Geohydrologische opbouw

De regionale bodemopbouw is weergegeven in onderstaande tabel 3.1. De gegevens uit deze tabel zijn ontleend aan www.DINOloket.nl aangevuld met de lokale locatiespecifieke gegevens zoals naar voren komt uit de sonderingen uitgevoerd in het kader van het geotechnische onderzoek (zie hoofdstuk 4) en de handboringen voor het cultuurtechnisch onderzoek (zie hoofdstuk 2). In onderstaande tabel zijn ook de geohydrologische formaties en de op basis van DINOloket en ervaring geïnterpreteerde parameters weergegeven (weerstanden en doorlatendheden).

Daarnaast is bij de handboringen per laag de waterdoorlatendheid (k-waarde) geschat voor het berekenen van de uit te voeren bemalingen (zie bijlage 1-1).

Tabel 3.1: Geohydrologische opbouw

Globale diepte (m NAP)	Samenstelling	Geohydrologische eenheid	Formatie	Doorlatendheid/weerstand
-0,08 tot -2,5	klei, veen	deklaag	Naaldwijk	121 dagen
-2,5 tot -10,5	zand	watervoerende laag	Naaldwijk	1 tot 5 m/d
-10,5 tot -27	klei	slechtdoorlatende laag	Peelo	825 dagen

3.3.3 Watersysteem

In onderstaande paragrafen zijn de gegevens van het oppervlaktewater en grondwater beschreven.

3.3.3.1 Oppervlaktewaterpeilen

Het peil van het oppervlaktewater bedraagt circa -1,55 m NAP. Dit is gebaseerd op het AHN2 (Algemeen Hoogtebestand Nederland 2) en de veldmetingen van het slootprofiel.

3.3.3.2 Freatisch grondwater

De Gemiddeld Hoogste Grondwaterstand (GHG) en Gemiddeld Laagste Grondwaterstand (GLG) geven de grondwaterstandsfluctuatiezone aan. Deze kunnen in het veld terug te vinden zijn als hydromorfe profielkenmerken. Op basis van de hydromorfe profielkenmerken in boringen op de locatie is een gemiddelde GHG af te leiden van 0,60 m –mv en de GLG op 1,60 m -mv. Bij een maaiveldniveau van -0,08 m NAP komt dit overeen met een GHG van -0,68 m NAP en een GLG van -1,68 m NAP.

De in peilbuis 71101-1 met filterdiepte 1,70 tot 2,70 m -mv tijdens de veldwerkzaamheden opgenomen freatische stijghoogte is weergegeven in onderstaande tabel. De waarden ten opzichte van maaiveld zijn met de maaiveldhoogte van -0,07 m NAP bij de peilbuis (in het rapport afgerond op twee decimalen) vertaald naar een waarde ten opzichte van NAP.

Tabel 3.2: Ondiepe stijghoogte peilbuis 71101-1

Datum	Stijghoogte [m -mv]	Stijghoogte [m NAP]
02/04/2015	1,00	-1,07
04/16/2015	1,15	-1,22

Stijghoogten diep grondwater

Op grond van de verschillen tussen de freatische grondwaterstanden zoals afgeleid uit de hydromorfe kenmerken en gegevens van stijghoogten in het watervoerend pakket concluderen wij dat er geen duidelijk verschil is in stijghoogte. Er is daarmee geen sprake van een duidelijke infiltratie- of kwelsituatie.

De in peilbuis 71101a-1 met filterdiepte 5,00 tot 6,00 m -mv tijdens de veldwerkzaamheden opgenomen stijghoogte van het watervoerend pakket is weergegeven in onderstaande tabel. De waarden ten opzichte van maaiveld zijn met de maaiveldhoogte ter plaatse van de peilbuis [-0,07 m NAP] vertaald naar een waarde ten opzichte van NAP.

Tabel 3.3: Diepe stijghoogte peilbuis 71101a-1

Datum	Stijghoogte [m -mv]	Stijghoogte [m NAP]
02/04/2015	1,00	-1,07
04/16/2015	1,15	-1,22

3.3.3.3 Grond- en oppervlaktewaterkwaliteit

Het waterbeheer voor zowel de kwaliteit van grond- als oppervlaktewater valt onder verantwoordelijkheid van waterschap Noorderzijlvest. Of gehalten in het grondwater te hoog zijn en maatregelen nodig zijn voordat geloosd kan worden, dient in overleg met het waterschap te worden afgestemd.

De effecten op de waterkwaliteit kenmerken zich in het algemeen door verzilting, vermisting, zuurstofhuishouding, giftigheid, verkleuring, vertroebeling en bodemvorming. De parameters die hier invloed op hebben, zijn bepaald door een bemonstering en analyse van het grondwater in de peilbuizen en van het oppervlaktewater. De resultaten hiervan staan in tabel 3.4 weergegeven. Van het ondiepe grondwater zijn geen kwaliteitsgegevens beschikbaar.

Voor het lozen van grondwater is het Besluit lozing buiten inrichting van toepassing (16 maart 2011, artikel 3.2). Lozing in oppervlaktewater is toegestaan indien het gehalte onopgeloste stoffen ten hoogste 50 mg/l bedraagt en als gevolg van de lozing geen visuele verontreiniging optreedt. Dit laatste hangt over het algemeen samen met de aanwezigheid van ijzer en het zuurstofgehalte.

Ter plaatse van de lozingspunten zijn het oppervlaktewater en de waterbodem geanalyseerd. Dit is gedaan om de kwaliteit van het oppervlaktewater inzichtelijk te maken en de mate van visuele verontreiniging als gevolg van opwerveling van de waterbodem te kunnen inschatten.

In tabel 3.4 is tevens de norm voor onopgeloste bestanddelen in oppervlaktewater opgenomen. De tabel is aangevuld met indicatieve lozingsnormen voor de parameters die vanuit de zorgplicht relevant zijn voor de waterkwaliteit. Deze normen zijn echter indicatief en gebaseerd op Commissie Integraal Waterbeheer (Kleine en kortdurende lozingen Wvo, juni 2001).

Tabel 3.4: Grond- en oppervlaktewaterkwaliteit en indicatieve lozingsnormen

Parameter	Eenheid	Meetwaarde grondwater ondiep (71101-1-1)	Meetwaarde grondwater diep (71101a-1)	Meetwaarde oppervlaktewater (71101OW)	Indicatieve norm
Filterdiepte	m -mv	1,70 tot 2,70	5,00 tot 6,00	n.v.t.	n.v.t.
Droogrest onopgeloste bestanddelen	mg/l	n.b.*	200,00	42,00	< 50,00
Zuurstof [O]	mg O ₂ /l	n.b.*	2,40	14,30	> 5,00
IJzer [Fe]	mg/l	n.b.*	0,44	0,89	< 5,00
Ammonium (als N)	mg N/l	n.b.*	2,40	< 0,05	< 20,00
Arseen [As]	µg/l	n.b.*	< 1,50	5,80	< 30,00
Chloride [Cl]	mg/l	n.b.*	210,00	300,00	< 200,00
Fosfor [P]	mg/l	n.b.*	1,70	0,21	< 1,00
Stikstof (N; volgens Kjeldahl)	mg/l	n.b.*	3,70	2,30	< 20,00
Sulfaat (opgelost, als S)	mg S/L	n.b.*	73,00	24,00	< 100,00

*n.b. = niet beschikbaar.

De gehalten, waargenomen in peilbuis 71101a-1 met filterdiepte 1,70 tot 2,70 m -mv rond de diepte van de grondwateronttrekking, zijn representatief voor de lozing van de grondwateronttrekking.

Uit bovenstaande tabel kan geconstateerd worden dat bij de lozing van het grondwater de volgende indicatieve lozingsnormen overschreden worden: droogrest onopgeloste bestanddelen (hierna zwevende stof genoemd), zuurstof, chloride en fosfor.

De indicatieve lozingsnorm voor chloride wordt weliswaar overschreden, maar de concentratie in het ontvangende oppervlaktewater is nog hoger dan die in het te lozen water.

De verwachting is dat er door de lozing geen verslechtering in waterkwaliteit in het ontvangende oppervlaktewater optreedt.

De indicatieve lozingsnorm voor zuurstof wordt overschreden en de concentratie in het ontvangende oppervlaktewater is lager dan die in het te lozen water. De verwachting is dat er door de lozing een verslechtering in waterkwaliteit in het ontvangende oppervlaktewater optreedt.

Het te lozen grondwater heeft voor zwevende stof, en fosfor een hogere waarde ten opzichte van de indicatieve lozingsnormen en ten opzichte van het ontvangende oppervlaktewater.

Maatregelen die genomen kunnen worden om de concentratie van deze stoffen te verlagen (of verhogen bij zuurstof) zijn de volgende: de concentratie zuurstof kan door middel van beluchten worden verhoogd, concentratie zwevende stoffen (droogrest onopgeloste bestanddelen) kan verlaagd worden door middel van een filter.

Maatregelen tegen verslechtering van de waterkwaliteit van het ontvangende oppervlaktewater (vanwege te hoge concentratie fosfor) worden met het waterschap besproken.

3.4 Bemaling

3.4.1 Aanlegmethode bi-pole mast

De afmeting van de bouwput bedraagt 20x40 m. De benodigde ontgravingsdiepte bedraagt 3,00 m – mv. Voor de aanleg van de mastvoet wordt met een maximale aanlegperiode en bemalingsduur van 4 weken gerekend.

3.4.2 Berekening

Bij de berekening van het waterbezwaar is rekening gehouden met de volgende uitgangs- en aandachtspunten.

3.4.2.1 Uitgangspunten

- De berekeningen zijn uitgevoerd ten opzichte van de stijghoogte in het watervoerend pakket om geen onderschatting te maken van het waterbezwaar (worstcase-scenario);
- Bij de bemaling is uitgegaan van een ontwateringsdiepte van 0,5 m beneden de putbodem;
- De onttrekkingshoeveelheden en bijbehorende verlagingen zijn berekend uitgaande van een instationair onttrekkingsdebiet. Bij een gespannen pakket is uitgegaan van een stationair onttrekkingsdebiet aangezien binnen de aangehouden bemalingsduur het maximale invloedgebiedsgebied wordt bereikt;
- Voor analytische berekeningsmethoden is een oneindig uitgestrekt homogeen pakket verondersteld. Bij een gespannen pakket is uitgegaan van een stationair onttrekkingsdebiet aangezien binnen de aangehouden bemalingsduur het maximale invloedgebiedsgebied wordt bereikt;
- In de onttrekkingshoeveelheden is geen rekening gehouden met een eventuele toename in debiet als gevolg van de nabije ligging van oppervlaktewater;
- In de berekeningen wordt rekening gehouden met de effectieve dikte van de watervoerende laag (onvolkomenheid van filters volgens Forcheimer);
- De lozing van het onttrokken grondwater kan plaatsvinden op nabij gelegen oppervlaktewater, waar ook het monster uit oppervlaktewater is genomen (zie bijlage 3-3);
- Per mastlocatie wordt met een maximale bemalingsduur van 4 weken gerekend.

3.4.2.2 Debiet en waterbezwaar

Bij de bemalingen kan sprake zijn van een freatische, een deels semi-gespannen en deels gespannen situatie van het grondwater. De formule van Theis kan worden gebruikt bij instationaire bemaling voor deze drie situaties. Omdat deze allemaal voorkomen op dit tracé is de formule van Theis toepasbaar. Hiervoor dient wel de parameter meewerkend porievolume of specifieke berging per situatie aangepast te worden. Op de delen van het tracé waar een gespannen situatie van het grondwater aanwezig is, passen wij de formule van De Glee toe.

Theis

Voor de berekening van debieten en verlaging van de stijghoogte in freatische, een deels semi-gespannen situatie van het grondwater is gebruik gemaakt van een afgeleide van de formule van Theis (1935).

$$Q_{Theis} = \frac{s_r \cdot 4 \cdot \pi \cdot kD}{W(u)}$$

met	S_r	=	gewenste verlaging ter hoogte van de bouwput (m)
	kD	=	transmissiviteit (m^2/d)
	$W(u)$	=	Theis Well functie (-)

Waarin u :

$$u = \frac{r^2 S}{4 \cdot kD \cdot t} \quad (-)$$

met	r	=	straal bouwput (m)
	S	=	bergingscoëfficiënt (-)
	t	=	tijd (d)

$W(u)$: Theis well functie, die benaderd kan worden door:

$$W(u) = -0,5772 - \ln u + u - \frac{u^2}{2 \cdot 2!} + \frac{u^2}{3 \cdot 3!} - \frac{u^2}{4 \cdot 4!} + \dots$$

De Glee

Op de delen van het tracé waar een gespannen situatie van het grondwater aanwezig is, passen wij de formule van De Glee toe.

Spanningsbemaling

De formule van De Glee kan worden gebruikt voor stationaire berekeningen in semi-gespannen aquifers. In dat geval is sprake van nalevering vanuit de aquitard of bovenliggende aquifer. De volgende randvoorwaarden:

- Aquifer is semi-gespannen;
- Aquifer en aquitard zijn oneindig uitgestrekte pakketten;
- Homogeen, isotroop en uniforme dikte van de aquifer;
- Uitgangssituatie: horizontale grondwaterspiegel;
- Constante onttrekkingshoeveelheid en stroming naar de put is stationair;
- Volkomen bron;
- Verticale stroming in aquitard;
- Verwaarloosbare verlaging in boven- (en onder-)gelegen aquifer;
- $\lambda > 3D$.

Maatgevend voor de mate van nalevering van grondwater uit een boven- (en onder)liggend pakket is de weerstand van de aquitard (deklaag) en de hoeveelheid te onttrekken water.

Formule van De Glee:

$$Q_{DeGlee} = \frac{(s \cdot 2 \cdot \pi \cdot kD)}{K_0(r/\lambda)}$$

met	s	=	gewenste verlaging ter hoogte van de bouwput
	$K_0(r/\lambda)$	=	Besselfunctie
	r	=	straal van de bouwput
	λ	=	spreadsnelheid = $\sqrt{k * D * c}$
			k = doorlatendheid
			D = dikte aquifer
			c = weerstand aquitard

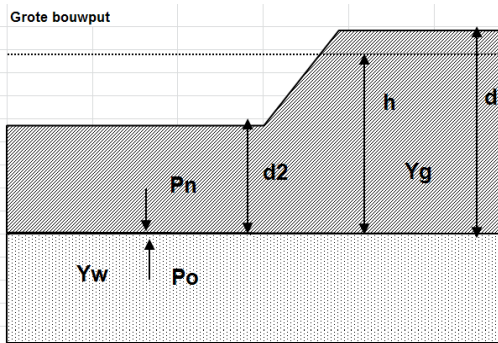
3.4.2.3 Opbarstgevaar

Indien zich onder de bouwputbodem een slecht doorlatende laag bevindt, bestaat er een risico dat de bouwputbodem, als gevolg van de waterdruk aan de onderzijde van deze laag, zal opbarsten. Het gevaar voor opbarsten wordt bepaald door de verhouding tussen de opwaartse en neerwaartse krachten, in formule:

$$V_f = P_n/P_o = d_2 * Y_g / h * Y_w$$

Waarin:

V_f	veiligheidsfactor, verhouding tussen neer- en opwaartse druk (1,2);
P_n	neerwaartse druk door bovenliggende grondlagen (kN/m ²);
P_o	opwaartse druk (waterspanning) (kN/m ²);
d_2	dikte van de slecht doorlatende grondlagen onder de bouwputbodem (m);
Y_g	gemiddeld volumegewicht van de grond inclusief poriewater (kN/m ²);
Y_w	gemiddeld volumegewicht van poriewater (kN/m ²);
h	stijghoogte van het grondwater in de onderliggende watervoerende laag t.o.v. de onderzijde van de slecht doorlatende laag.



Tabel 3.5: Uitgangspunten en uitkomsten van de opbarstberekening.

mast	uitgangspunten			Yw	aandeel bodem			Yg	evenwichtsberekening			
	d2 [m]	d [m]	h [m]		veen [10]	klei [14]	zand [18]		Pn [kN]	Po [kN]	Yf <1,2	verlaging stijghoogte [m]
711	0,00	2,42	2,42	9,80	0,60	0,40	0,00	11,60	0,00	0,00	Nee	0,0

Voor de opbarstberekening is gebruik gemaakt van de hoogste waarde van de gemeten grondwaterstanden (freatisch) en stijghoogtes (watervoerend pakket).

Uit bovenstaande tabel volgt of er een veiligheidsfactor (Y_f) is, die al dan niet groter is dan 1,2. Aangezien hier "Nee" aangegeven is, is geen verlaging van de stijghoogte door spanningsbemaling benodigd om opbarsting van de bouwput te voorkomen. De deklaag wordt doorsneden door de ontgraving en de stijghoogte in de onderliggende watervoerende laag dient verlaagd te worden tot 0,5 m beneden de ontgravingsdiepte.

3.4.2.4 Bandbreedteanalyse

Voor de bandbreedteanalyse is een tweetal parameters die we beschouwen:

- Bodemopbouw;
- Stijghoogten.

De gegevens van het te bemalen werk zoals bemalingsduur en afmetingen nemen wij niet mee omdat deze als uitgangspunt gezien moeten worden.

Het onttrekkingsdebiet en waterbezwaar worden voornamelijk bepaald door de doorlatendheid van de aanwezige zandlaag onder de deklaag. Op basis van de boorbeschrijvingen en ervaring hebben we een kD waarde van $40,00 \text{ m}^2/\text{dag}$ en een dikte van $8,00 \text{ m}$ aangehouden. De doorlatendheid zou kunnen variëren tussen $1,00 \text{ m}/\text{dag}$ en $5,00 \text{ m}/\text{dag}$. Bij de berekening van het debiet en waterbezwaar wordt rekening gehouden met deze spreiding.

Uitgangspunt is het worst-case scenario, daarom zijn het uiteindelijke debiet en waterbezwaar met de maximale doorlatendheid opgenomen in het rapport.

3.4.2.5 Debiet en waterbezwaar

Deklaag

Voor de bemaling van de deklaag met een verlaging ten opzichte van de GHG van $2,90 \text{ m}$ is het totaal benodigd debiet berekend op $0,01 \text{ m}^3/\text{uur}$. Bij een verlaging ten opzichte van de GLG van $1,90 \text{ m}$ is het totaal benodigde debiet berekend op $0,01 \text{ m}^3/\text{uur}$.

Watervoerende laag

Voor de bemaling van de watervoerende laag met een verlaging ten opzichte van de GHG ($3,50 \text{ m}$) is het totaal benodigd debiet berekend op $34,65 \text{ m}^3/\text{uur}$. Bij een verlaging ten opzichte van de GLG ($1,90 \text{ m}$) is het totaal benodigd debiet berekend op $18,81 \text{ m}^3/\text{uur}$.

Het totale debiet van de bemaling bedraagt bij GHG $34,66 \text{ m}^3/\text{uur}$ en bij GLG $18,82 \text{ m}^3/\text{uur}$.

Waterbezwaar

De bemalingsduur bedraagt vier weken. Het totaal verwachte waterbezwaar in de bemalingsperiode van 4 weken bedraagt circa 23.296 m³ bij GHG en 12.651 m³ bij GLG.

Het waterbezwaar overschrijdt de vergunningsplichtige hoeveelheid niet.

Een aantal zaken kan leiden tot een hoger waterbezwaar dan hier berekend is. Er kan neerslag vallen. Daarnaast moet rekening gehouden worden met het leegpompen van de bouwkuip en mogelijk leegpompen van nabijgelegen oppervlaktewater. Ook kunnen mogelijke onvoorziene situaties tot extra waterbezwaar leiden. Deze zijn niet meegenomen in de berekening van het waterbezwaar.

3.4.3 Bemalingswijze

Bij de bemalingswijze dient rekening gehouden te worden met de heterogeniteit in bodemopbouw. Het goed ontwateren van de verschillende lagen in de bodem kan door het toepassen van verticale onttrekkingfilters met lange perforatie en, al dan niet haalbuizen.

3.4.4 Verlaging grondwaterstand en invloedsgebied

3.4.4.1 Invloedsgebied freatisch pakket

In afbeelding 3.1 is de ligging van de mastlocatie en het maximale invloedsgebied weergegeven op een topografische ondergrond.

Het maximale invloedsgebied in de deklaag bedraagt 5 m, onder de slecht doorlatende laag in de watervoerende laag 170 m. Dit maximale invloedsgebied is weergegeven op kaart om een eventuele afweging te maken over het al dan niet acceptabel zijn van deze effecten.

3.4.4.2 Invloedsgebied watervoerend pakket

Tabel 3.6: Invloedsgebieden bij GHG

verlaging	afstand [m]	
	freatisch pakket	watervoerend pakket
0,05 m	5	170
0,10 m	< 5	140
0,20 m	< 5	115
0,50 m	< 5	80
1,00 m	< 5	60

3.4.5 Beknopte analyse mogelijke effecten

Binnen het maximale invloedsgebied zijn de volgende objecten aanwezig: watergang met kering (40 m afstand/ > 1,0 m verlaging), infrastructuur (Palenweg, 55 m afstand/ > 1,0 m verlaging; ontsluitingsweg Breesterweg 1, 170 m afstand/ 0,05 m verlaging), kabels en leidingen (hogedruk gasleiding, 170 m afstand/ 0,05 m verlaging) en landbouw met landbouwwatergangen (zie afbeelding 3.1).

Watergang met kering

Ter plaatse van de watergang met kering (40 meter) wordt een verlaging van de grondwaterstand verwacht van meer dan 1,0 m. Op basis van deze verlaging treedt mogelijk zettingschade op. Ligt de mastlocatie op minder dan 15 m afstand van de kering dan moet een watervergunning aangevraagd worden, omdat de kering dan met grote zekerheid binnen de kern- en beschermingszone valt.

Aanbevolen wordt om de zettingen te monitoren en eventueel de na de werkzaamheden opgetreden zettingsschade te herstellen.

Geadviseerd wordt om voorafgaand aan de werkzaamheden de werkzaamheden te melden aan het waterschap en haar te informeren over de invloed van het werk op de waterkering.

Infrastructuur

Ter plaatse van de Palenweg wordt een verlaging van de grondwaterstand verwacht van meer dan 1,0 m in het watervoerend pakket. Op basis van deze verlaging is risico op zettingsschade aanwezig. Na eventuele zettingsschade dient de weg hersteld te worden. Ook wordt geadviseerd om contact op te nemen met de beheerder.

Ter plaatse van de lokale ontsluitingsweg voor Breesterweg 1 wordt een verlaging van de grondwaterstand verwacht van 0,05 m in het watervoerend pakket. Dit leidt niet tot risico op zettingsschade.

Kabels en Leidingen

Er ligt op circa 170 meter afstand een hogedruk gasleiding. Naar verwachting geven de bodemopbouw en grondwaterverlagingen ter plaatse van deze gasleiding geen aanleiding tot het optreden van zettingsschade, omdat de grondwaterverlaging niet onder het GLG niveau uitkomt. Er zijn hierdoor geen mitigerende maatregelen noodzakelijk.

Landbouw met landbouwwatergangen

Als gevolg van de verlaging van de grondwaterstand is niet uit te sluiten dat droogteschade optreedt aan de vegetatie van landbouwgebieden. Voorafgaand aan de werkzaamheden moet worden afgestemd met de beheerder en eigenaar.

Grondwaterbeschermingsgebieden

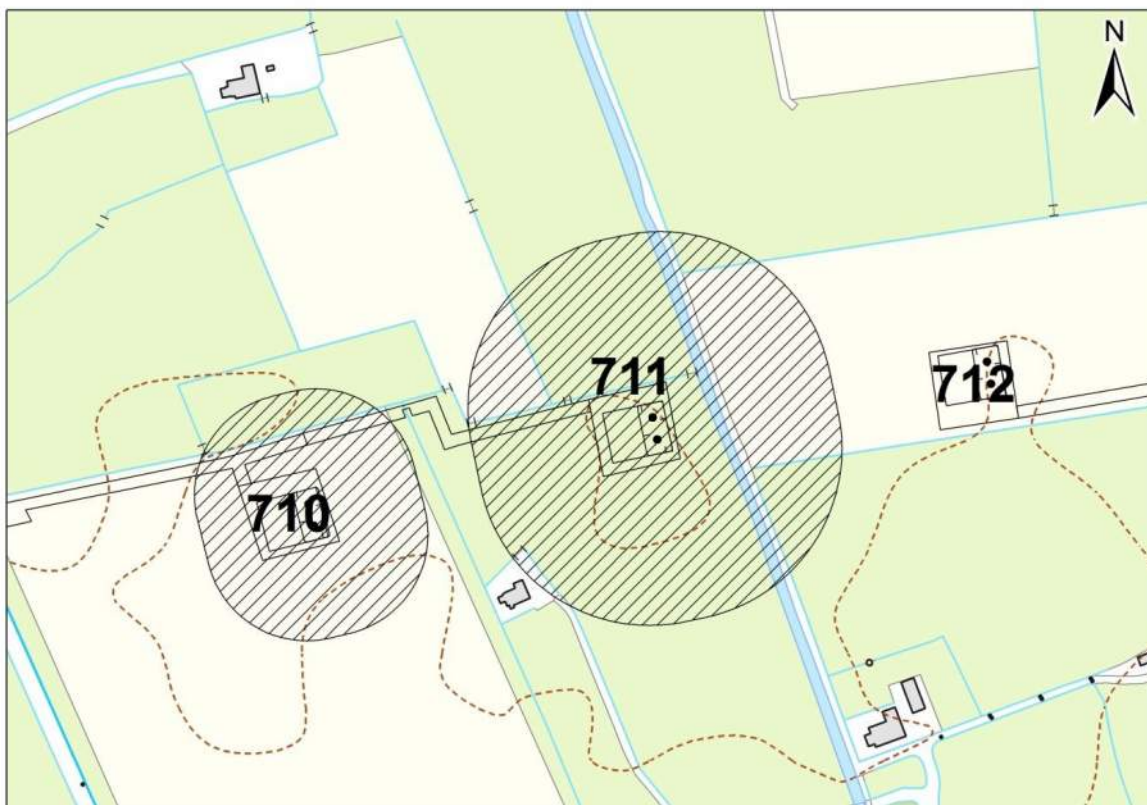
De locatie is niet gelegen in een waterwingebied of boringsvrije zone en dus ook niet binnen een grondwaterbeschermingsgebied.

Grondwateronttrekkingen

Grondwateronttrekkingen van derden zijn op basis van het landelijk grondwaterregister en gegevens van de provincie niet aanwezig. Er is geen informatie beschikbaar over onttrekkingen die niet bij de provincie zijn geregistreerd.

Mogelijke maatregelen om het invloedsgebied te verkleinen zijn:

- Verhogen van de mastvoet;
- Toepassen van retourbemaling, in het geval van spanningsbemaling;
- Toepassen van onttrekkingsbeperkende maatregelen zoals waterdichte (beton)vloeren of biologische afbreekbare waterremmende injectievloeistof;
- Verkorten van de bemalingsduur.

Afbeelding 3.1: Ligging mastlocatie en invloedsgebied op topografische ondergrond (Bron: top10NL-Kadaster)

3.5 Effecten grondwater

De beknopte analyse van mogelijke effecten veroorzaakt door de bemaling geven aan dat mogelijk zettingschade kan optreden ter plekke van de Palenweg en de waterkering. Daarom is het thema zettingen in de onderstaande paragraaf 1.5.1. verder uitgewerkt. Daarnaast worden overige effecten in de onderstaande subparagrafen beknopt beschreven.

3.5.1 Zettingen

In deze paragraaf zijn berekeningen gemaakt van de te verwachten zettingen ten gevolge van de verlaging van de grondwaterstand voor de aanleg van de masten.

Gehanteerde documenten en literatuur:

- NEN9997-1+C1:2012, Geotechnisch ontwerp van constructies;
- Grondopbouw per mastlocaties zoals is aangegeven in paragraaf 3.3.2, zie tabel 3.1. (De grondparameters zijn gebaseerd op sonderingen en tabel 2b uit NEN9997-1). In het algemeen geeft de tabel uit de NEN9997-1 een veilige inschatting van de parameters. De onnauwkeurigheid van de berekende zettingen bedraagt +/- 30%.

Uitgangspunten:

- Bemalingsduur is 28 dagen;
- De initiële grondspanning is bepaald bij een lage grondwaterstand (GLG);
- De freatische GLG/GHG is bepaald aan de hand van hydromorfe profielkenmerken ter plekke van de boorprofielen, zie sub paragraaf 3.3.3.3;
- De GHG/GLG van de stijghoogte in het watervoerend pakket is in sommige gevallen gemeten. In de gevallen dat deze onbekend is, is gebruik gemaakt van peilbuismetingen uit het DINO-loket of is gebruik gemaakt van de freatische GHG/GLG. Vervolgens is deze vergeleken met de door Deltares bepaalde gemiddelde grondwaterstand (figuur D.9 en D10 Noorderzijvest uit Noord-West 380 kV-verbinding, watervergunningen, Deltares 2012);

- De grondwaterstandsverlaging veroorzaakt door de bemaling is bepaald ten opzichte van de GLG (freatisch grondwater en van het eerste watervoerend pakket). Hiervoor is dezelfde methode gebruikt als bij de berekende verlaging ten opzichte van GHG, zie sub paragraaf 3.4.2.2;
- De berekening is conservatief berekend, de grond – en modelparameters zijn conservatief gekozen.

Berekeningswijze:

De zettingen ten gevolge van de freatische grondwaterstand en stijghoogte verlaging zijn bepaald met behulp van D-settlement. Gekozen is voor de methode NEN-Koppejan met het consolidatie model Darcy.

Resultaten:

De GHG/GLG waarden van het freatische grondwater staan in sub paragraaf 3.3.3.2, zie tabel 3.7. In de omgeving van deze mast is geen representatieve gemeten GLG waarde van het eerste watervoerend pakket aanwezig. Daarom is als indicatie de GHG/GLG van het freatische grondwater overgenomen. Dit komt overeen met de gemiddelde stijghoogte in het watervoerend pakket bepaald door Deltares (figuur 10.D uit Noord-West 380 kV-verbinding, watervergunningen, Deltares 2012).

Tabel 3.7: GHG/GLG van het freatische en diepe grondwater.

	Freatisch grondwater		Stijghoogte in diep grondwater	
	[m NAP]	[m -mv]	[m NAP]	[m -mv]
GHG	-0,68	-0,60	-	-
GLG	-1,68	1,60	-	-

Tabel 3.8: grondopbouw met bijbehorende grondparameters.

Globale diepte (m NAP)	Samenstelling	Ydr/Ynat [kN/m ³]	C'p [-]	C's [-]	Cv [m ² /s]
-0,05 tot -1,0	Klei	14/15	20	50	7*10 ⁻⁸
-1,0 tot -2,5	Klei,venig	13/13	7,5	30	7*10 ⁻⁸
-2,50 tot -8,6	Zand met siltige kleilagen	16/16	30	240	1*10 ⁻⁷
-8,60 tot - 10,5	zand	18/20	200	∞	drained
-10,5 tot -27,5	klei	17/17	50	200	1*10 ⁻⁷

Tabel 3.9: verlagingen ten opzichte van GLG/GHG vanwege verlaging freatisch grondwater

GHG-situatie		GLG-situatie	
verlaging [m] t.o.v. GHG	afstand t.o.v. bouwkuip	verlaging [m] t.o.v. GLG	afstand t.o.v. bouwkuip
0,05	5	0,05	5
0,10	< 5	0,10	< 5
0,20	< 5	0,20	< 5
0,5	< 5	0,5	< 5
1,0	< 5	1,0	< 5
2,8	0	1,90	0

Tabel 3.10: verlagingen ten opzichte van GLG/GHG vanwege bemaling watervoerend pakket

GHG-situatie		GLG-situatie	
verlaging [m] t.o.v. GHG	afstand [m] t.o.v. bouwkuip	verlaging [m] t.o.v. GLG	afstand [m] t.o.v. bouwkuip
0,05	170	-0,75	145
0,10	140	-0,8	120
0,20	115	-0,9	95
0,50	80	-1,2	60
1,00	60	-1,7	40
1,90	0	-2,5	0

Tabel 3.11: resultaten van zettingsberekening.

verlaging/object	verlaging [m]	afstand tot rand bouwput [m]	zetting [m] na 28 dagen	eindzetting [m] 30 jaar	effect
Palenweg	1,34 m (in de watervoerende laag)	55	0,00	0,043	Ja
Waterkering	1,70 (in de watervoerende laag)	40	0,00	0,057	Ja

Ter plaatse van de Palenweg en de kering is de berekende maaiveldzetting ten gevolge van de bemaling in het watervoerend pakket binnen 28 dagen vrijwel nihil. Wel wordt geadviseerd om de zettingen te meten. Daarnaast moet worden opgelet bij verlenging van de bemaling langer dan 28 dagen meer zettingen kunnen ontstaan. Bij plaatsgevonden zettingen moeten deze gecompenseerd worden.

3.5.2 Droogteschade landbouw

Als gevolg van de verlaging grondwaterstand is niet uit te sluiten dat droogteschade optreedt aan de vegetatie van landbouwgebieden. Door de relatief korte duur van de bemaling is de kans op droogteschade beperkt. Indien de bemaling plaats vindt in een groeiperiode en er ten tijde van de bemaling te weinig neerslag valt, kan in overleg met de gebruikers beregening of bevoeiing overwogen worden om schade te voorkomen. Buiten het groeiseizoen en in perioden met voldoende neerslag wordt geen schade aan gewassen verwacht. Voorafgaand aan de werkzaamheden moet worden afgestemd met de beheerder en eigenaar.

3.5.3 Droogteschade natuur

Niet van toepassing.

3.5.4 Verontreinigingen

Het onderzoek in hoofdstuk 5 geeft aan dat geen (mobiele) verontreiniging aanwezig zijn. Aan de hand van de berekende invloedsgebieden van de freatische- en spanningsbemaling is een extra check gedaan bij de bodeminformatiekaart van de provincie Groningen (21 mei 2015). Hieruit kwam dat binnen de berekende invloedsgebieden van de mast geen mobiele verontreiniging wordt verwacht.

3.5.5 Archeologie

Ter plekke van mast 711 is de verwachting hoog dat archeologische waarden aanwezig zijn (zie hoofdstuk 6). Het verlagen van de grondwaterstand onder de historisch laagste grondwaterstand kan mogelijk aanwezige archeologische waarden verstoren. Daarom moet naast het karterend onderzoek genoemd in Hoofdstuk 6, aanvullend karterend onderzoek plaatsvinden. Dit moet binnen het invloedsgebied van de bemaling gedaan worden waar de grondwaterstand onder de historisch laagste grondwaterstand komt, zie voor meer informatie hoofdstuk 6.

3.5.6 Grondwateronttrekkingen derden

Grondwateronttrekkingen van derden zijn op basis van het landelijk grondwaterregister en gegevens van de provincie niet aanwezig. Er is geen informatie beschikbaar over onttrekkingen die niet bij de provincie zijn geregistreerd.

3.6 Uitvoeringstechnische aspecten

3.6.1 Technische principes bemaling

Uitvoeringstechnische aspecten zijn uiteindelijk de verantwoordelijkheid van de aannemer. Zoals aangegeven in de subparagraaf 3.4.3. moet bij de bemalingswijze rekening gehouden worden met de heterogeniteit in bodemopbouw. Het goed ontwateren van de verschillende lagen in de bodem kan door het toepassen van verticale onttrekkingfilters met lange perforatie en, al dan niet haalbuizen. Daarnaast moet bij fijn zandige afzettingen op grof zandigere pakketten rekening gehouden worden dat de filters niet te diep in het grof zandige pakket worden gezet.

3.6.2 Voorschriften, vergunningen en heffingen
Niet van toepassing.

3.6.3 Monitoring
Aanbevolen wordt om de zettingen ter plaatse van de watergang met kering en de Palenweg te monitoren.

Voorafgaand aan de werkzaamheden moet contact worden opgenomen met de beheerder en eigenaar van de langbouwgrond voor afstemming of monitoring van de verlaging nodig is om schade vast te stellen.

3.7 *Samenvatting*

In onderstaande tabel 3.12 is een samenvatting weergegeven van het verwachte waterbezwaar, de geadviseerde bemalingswijze en aandachtspunten.

Tabel 3.12: Samenvatting bemaling

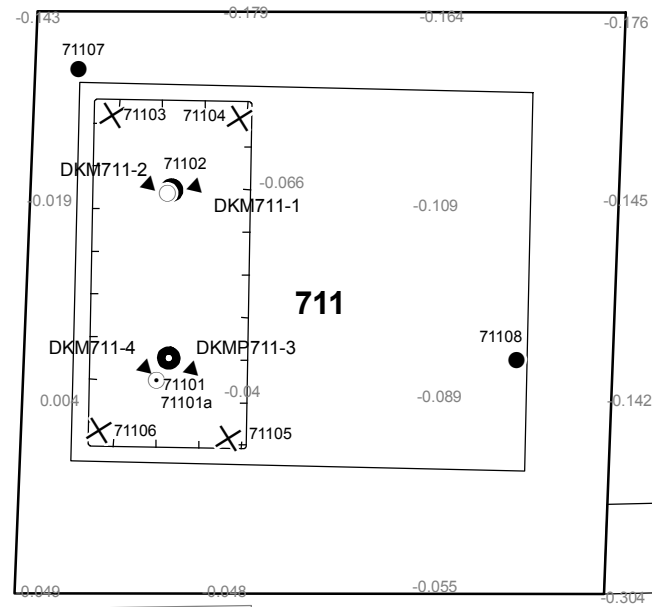
thema	resultaat
lozing	Aandachtspunten zwevende stof, zuurstof en fosfor
spanningsbemaling noodzakelijk	Nee
debiet freatisch pakket	0,01 m ³ /uur
debiet watervoerend pakket	34,65 m ³ /uur voor GHG
debiet totaal	34,66 m ³ /uur voor GHG
bemalingsduur	4 weken
totaal waterbezwaar	23.296 m ³
Invloedgebied deklaag	5 m
Invloedgebied watervoerend pakket	170 m
Bemalingswijze	verticale bemaling van deklaag en watervoerende laag
Potentieel effect	Mogelijk zetting schade aan waterkeringen en infrastructuur en droogteschade aan landbouw. Werkzaamheden melden aan waterschap en wegbeheerder.

3.8 *Bijlagen H3*


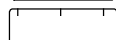






Bijlage 3-1: Locatie inclusief onderzoekspunten
Bijlage 3-2: Overzicht veldgegevens en analyseresultaten
Bijlage 3-3: Tekening: waterinformatiekaart

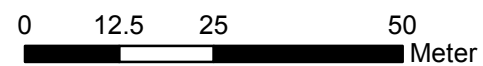


710



Verklaring

-  Werkterrein + bouwweg
-  Bouwput
-  Masten
-  Locatie sondering incl. nummer
-  Locatie boring tot 0,50 m-mv
-  Locatie boring tot 1,20 m-mv
-  Locatie boring tot 4,00 m-mv
-  Locatie boring + peilbuis



Locatie VKA versie 2.8
Bouwweg VKA versie 2.8

TITEL						GEOHYDROLOGIE KAART MAST : 711	
						Noord - West 380 kV	
STATUS	GETEKEND DOOR	AFD.	PAR.	OPDRACHTGEVER			
	D. Dobri			TenneT			
	GECONTROLEERD DOOR	AFD.	PAR.	OMSCHRIJVING WIJZIGING		GETEKEND BIJ	
	E. Aldershof					ARCADIS	
	VOOR AKKOORD	AFD.	PAR.	SCHAAL	DATUM 1e UITGAVE	DATUM WIJZIGING	
	J. Assink			1:1000	15.05.2015		
VAKGEBIED	TEK. SOORT	PROJECT NR.	FORMAT	NUMMER	WIJZ. NR.		
			A3	Mast nr. 711	1		

Bijlage 3-2 overzicht veldgegevens mast 711
Van het ondiepe grondwater zijn geen analysegegevens beschikbaar

Tabel 3.13: Veldmetingen peilbuis 71101-1

Parameter	Meetwaarde	Eenheid
Datum monstername	04/16/2015	
Filterdiepte	1,70 tot 2,70	m-mv
Zuurgraad	8,20	
Geleidbaarheid stabiel	1360,00	µS/cm
Grondwaterstand	1,15	m-mv
Temperatuur	10,00	°C

Tabel 3.14: Veldmetingen peilbuis 71101a-1

Parameter	Meetwaarde	Eenheid
Datum monstername	04/16/2015	
Filterdiepte	5,00 tot 6,00	m-mv
Zuurgraad	7,80	
Geleidbaarheid stabiel	1890	µS/cm
Grondwaterstand	1,15	cm-mv
Temperatuur	11,70	°C

Tabel 3.15: Analyse grondwater peilbuis 71101a-1

Parameter	Meetwaarde	Eenheid
Filterdiepte	5,00 tot 6,00	m-mv
Ammonium	3,10	mg/l
Ammonium (als N)	2,40	mg N/l
Arseen [As]	< 1,50	µg/l
BZV-5	< 1,00	mg O2/l
Chloride	210,00	mg/l
CZV	22,00	mg/l
Droogrest onopgeloste bestanddelen	200,00	mg/l
Fosfaat (als P2O5)	4,00	mg P2O5/l
Fosfaat (als PO4)	5,30	mg PO4/l
Fosfor [P]	1,70	mg/l
IJzer [Fe]	0,44	mg/l
Stikstof (N; vlgs Kjeldahl)	3,70	mg/l
Sulfaat (als SO4)	220,00	mg SO4/l
Sulfaat (opgelost, als S)	73,00	mg S/L
Zuurstof [O]	2,40	mg O2/l

Tabel 3.16: Veldmetingen oppervlaktewater 71101OW

Parameter	Meetwaarde	Eenheid
Zuurgraad	8,30	
Geleidbaarheid stabiel	1430,00	µS/cm
Temperatuur	10,30	°C

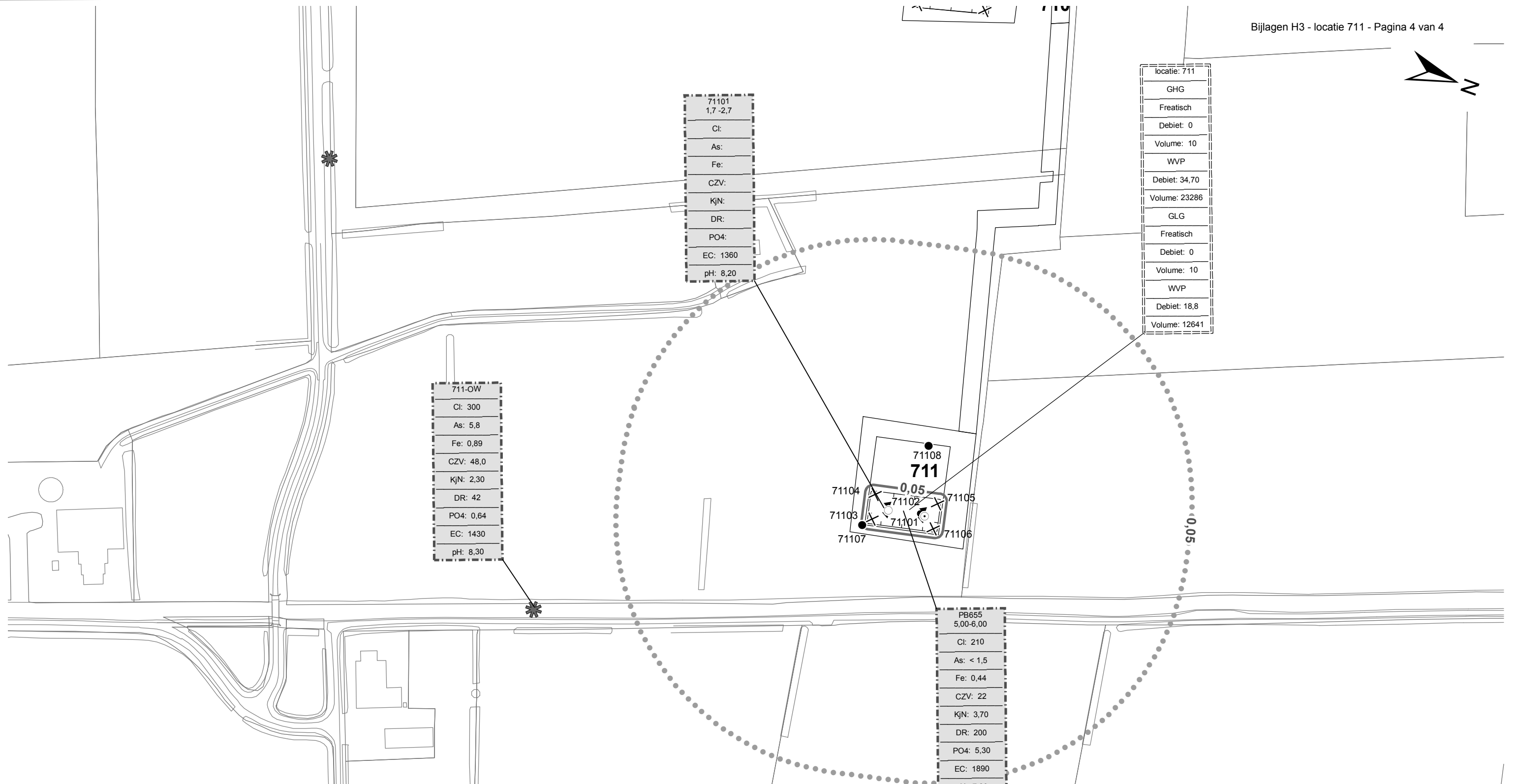
Tabel 3.17: Analyse oppervlaktewater 71101OW

Parameter	Meetwaarde	Eenheid
Datum monstername	12:00:00 AM	
Ammonium	< 0,065	mg/l
Ammonium (als N)	< 0,05	mg N/l
Arseen [As]	5,80	µg/l
BZV-5	10,00	mg O2/l

Chloride	300,00	mg/l
CZV	48,00	mg/l
Droogrest onopgeloste bestanddelen	42,00	mg/l
Fosfaat (als P2O5)	0,48	mg P2O5/l
Fosfaat (als PO4)	0,64	mg PO4/l
Fosfor [P]	0,21	mg/l
IJzer [Fe]	0,89	mg/l
Stikstof (N; vlgs Kjeldahl)	2,30	mg/l
Sulfaat (als SO4)	72,00	mg SO4/l
Sulfaat (opgelost, als S)	24,00	mg S/L
Zuurstof [O]	14,30	mg O2/l

Tabel 3.18: Maaiveldhoogten

X-coördinaat	Y-coördinaat	Maaiveldniveau in m NAP
238712.447	594111.881	-0.188
238761.602	594124.804	-0.185
239037.774	594134.645	-0.069
239041.938	594110.179	-0.051
239037.774	594134.645	-0.069
239051.393	594101.785	-0.043
239057.159	594096.807	-0.094
239034.821	594098.366	-0.044
239026.828	594139.909	-0.025
239043.72	594142.691	-0.022
238992.063	594121.205	-0.176
238936.194	594131.982	-0.073
238886.505	594120.31	-0.08
238838.948	594107.977	0.164
238808.709	594143.471	-0.268
238793.271	594135.659	-1.546



Verklaring

	Werkterrein + bouwwegen	Verlagingscontouren (GHG)		Verklaring analyseresultaten:
	Bouwput		Verlagingscontouren (GHG)	Cl :Chloride (in mg/l)
	Masten		Verlagingscontouren (WVP)	As :Arseen (in µg/l)
	Locatie sondering incl. nummer	Verlagingscontouren (GLG)		Fe :IJzer (in mg/l)
	Locatie boring tot 0,50 m-mv		Verlagingscontouren (GLG)	CZV :Chemisch zuurstof verbruik (in mg O ₂ /l)
	Locatie boring tot 1.20 m-mv		Verlagingscontouren (WVP)	KjN :Stikstof volgens Kjeldahl (in mg/l)
	Locatie boring tot 4.00 m-mv		Verlagingscontouren (WVP)	DR :Droogrest onopgeloste bestanddelen (in mg/l)
	Locatie boring + peilbuis	Verklaring labels		PO4 :Fosfaat (mg/l)
	Locatie oppervlaktewater monster		Gegevens locatie	pH :Zuurgraad
			Analyseresultaten grondwater	EC :Elektrische geleidbaarheid (µS/cm)

Eenheden Krusingen en Strekkingen:
 Debieten (Q) (in m³ / uur)
 Volumes (V) (in m³)

Afkortingen
 SB: Spanningsbemaling

Locatie VKA versie 2.8
Bouwwegen VKA versie 2.8.

TITEL					
Waterinformatiekaart mast : 711					
Noord - West 380 kV					
STATUS	GETEKEND DOOR D. Dobri	AFD.	PAR.	OPDRACHTGEVER TenneT	
	GECONTROLEERD DOOR E. Aldershof	AFD.	PAR.	OMSCHRIJVING WUZIGING	GETEKEND BIJ ARCADIS
	VOOR AKKOORD J. Assink	AFD.	PAR.	SCHAAL 1:2500	DATUM UITGAVE 13.05.2015
				DATUM WUZIGING	
VAKGEBIED	TEK. SOORT	PROJECT NR.	FORMAT A3	NUMMER Mast nr. 711	WLIZ NR. 0

4 Grondmechanisch onderzoek

Verantwoording

Titel: Grondmechanisch onderzoek: project: Noord-West 380 kV
deelgebied 1
mastnummer 711

Projectnummer: 000.144

Referentienummer: 6012-0102-000.R711

Revisie: 1

Datum: 26-03-2015

Auteur(s): G.Hofstede
E-mail adres: b.bosman@fugro.nl

Gecontroleerd door: B. Bosman, teamleider sonderingen
Paraaf gecontroleerd: BB

Goedgekeurd door: W.H.J. van der Velden, projectleider
Paraaf goedgekeurd: WHV

Contact: B. Bosman, teamleider sonderingen

INHOUDSOPGAVE

- 4.1. Inleiding
 - 4.2. Uitzetten en waterpassen
 - 4.3. Sonderen
 - 4.4. Onderzoeksresultaten
- Bijlagen

4.1. Inleiding

Ten behoeve van het funderingsontwerp en de omgevingsvergunning voor de bouw van de mast zijn er gegevens verzameld van de bodemopbouw. De resultaten zijn in dit hoofdstuk beschreven.

Ter plaatse van de mastlocatie zijn de volgende veldwerkzaamheden uitgevoerd:

- 4 sonderingen met meting van plaatselijke wrijvingsweerstand tot 40 m -mv [of maximale reactiekracht], waarvan 1 sondering met meting van de waterspanning.

De sonderingen DKM711-1 t/m 4 hebben niet de beoogde diepte van 40 m – mv gehaald; op een mindere diepte is de maximale reactiekracht van de sondeertruck - t.w. 16 ton (standaard conus) - bereikt.

4.2. Uitzetten en waterpassen

De onderzoeklocaties zijn door Fugro GeoServices B.V. uitvoering uitgezet en gewaterpast, waarbij de locaties zijn gemeten met behulp van GPS-RTK en zijn weergegeven ten opzichte van RD/NAP. De onderzoekslocaties zijn weergegeven op de situatietekening.

De coördinaten van de onderzochte punten zijn onderaan de sondeergrafieken en in onderstaande tabel weergegeven.

	X-coördinaat	Y-coördinaat	Maaiveldniveau (NAP)
DKM711-1	239038.6	594108.1	-0.06
DKM711-2	239044.7	594109.2	-0.04
DKMP711-3	239039.8	594132.9	-0.09
DKM711-4	239033.7	594131.8	-0.10

De hoogtebepaling van de onderzoekslocaties in het terrein is uitgevoerd met als doel de bodemopbouw te refereren aan een vaste referentiehoogte. De gerapporteerde hoogtes zijn niet geschikt voor andere doeleinden dan dit onderzoek.

Voor een verklaring van de op de situatietekening gebruikte tekens en symbolen wordt verwezen naar de bijlage "Legenda Terreinproeven en Grondsoorten".

4.3. Sonderen

De sonderingen zijn uitgevoerd met de elektrische Fugro-kleefmantelconus conform norm NEN-EN-ISO 22476-1, toepassingsklasse 3. Een beschrijving van de gevolgde meet- en registratiemethode is gegeven in de bijlage "Continu Elektrisch Sonderen". De conus is voorzien van een hellingmeter. In de sondeergrafieken is de diepte gecorrigeerd voor de gemeten afwijking van de verticaal.

Op de grafieken van de sonderingen is het wrijvingsgetal weergegeven. Dit is de verhouding tussen de plaatselijke wrijvingsweerstand en de conusweerstand. Empirisch is vastgesteld dat het wrijvingsgetal een nauwe relatie heeft met de grondsoort, zodat een goede indicatie van de laagopbouw is verkregen.

De sonderingen zijn uitgewerkt met een interpretatie van het wrijvingsgetal voor identificatie van de bodemlagen. De identificatie van de bodemlagen is uitgevoerd volgens Robertson (1990), die door Fugro is aangepast aan de Nederlandse omstandigheden. Voor achtergronden en beperkingen wordt verwezen naar de bijlage "Continu Elektrisch Sonderen". De identificatie is indicatief en alleen geldig voor lagen onder de grondwaterstand. De resultaten dienen te worden geverifieerd met boringen of geologische informatie.

Op de sondeergrafiek waarop het resultaat van de meting van de waterspanning is gepresenteerd, is ook de waterspanningsindex gegeven. Dit is de verhouding tussen de waterspanning en de conusweerstand. In het algemeen kan worden gesteld dat een hoge index een minder goed water doorlatende laag weergeeft. Voor de interpretatie van de waterspanningssonderingen verwijzen wij naar de bijlage "Continu Elektrisch Sonderen".

4.4. *Onderzoeksresultaten*

De onderzoeksresultaten zijn opgenomen in de volgende bijlagen:

Bijlage: 6012-0102-000-711

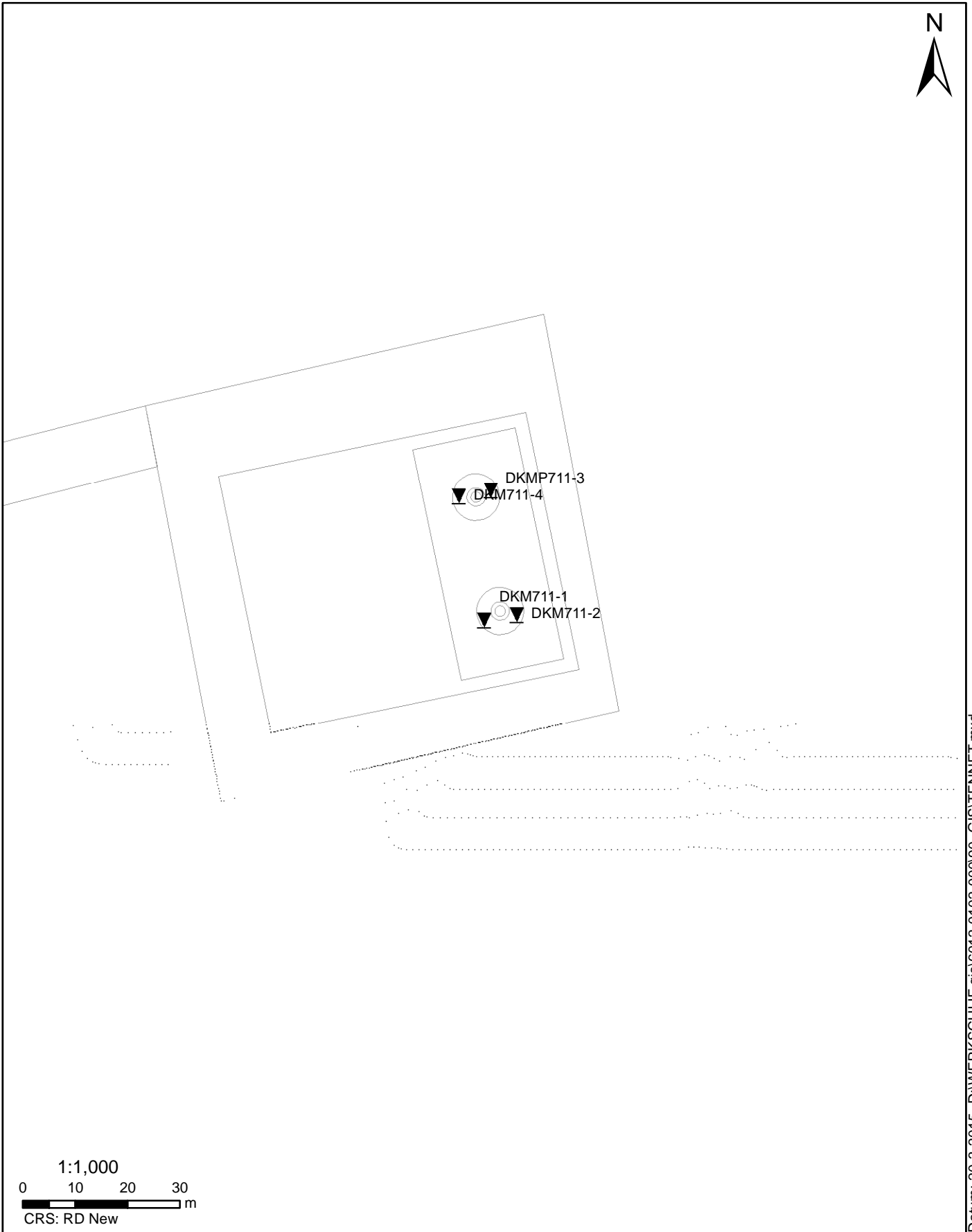
Situatie inclusief onderzoekslocaties

Bijlage: DKM711-1 t/m DKM711-4

Sonderingen

"Legenda Terreinproeven en Grondsoorten"

"Continu Elektrisch Sonderen"



Datum: 20-3-2015 D:\WERKSCHIJF_gis\6012-0102-00090_GIS\TENNET.mxd

SITUATIE

NOORD - WEST 380

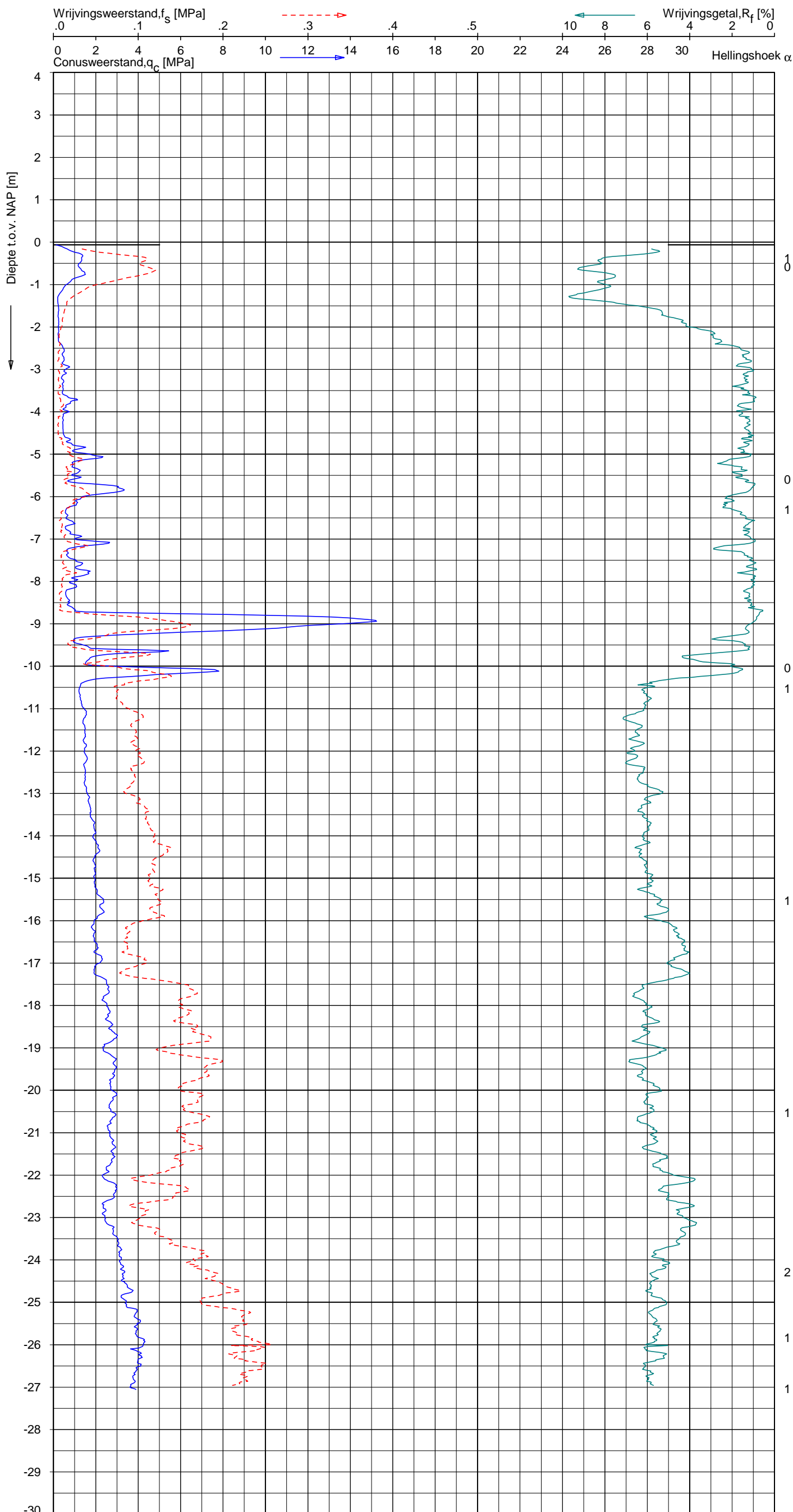
Opdr.nr.: 6012-0102-000

Bijlage : 711

UNIPLOT 05.27.nl / QcfClass-R3.cmd / 2015-03-26 10:19:28

6012-0102-000

DKM711-1 - 1



Indicatieve bodembeschrijving
 Automatisch gegenereerd uit data van de sondering, geldig onder grondwaterpeil (Robertson 1990, NL corr.)



Opg.: JP d.d. 19-feb-2015 Coord.: X=239038.6m Y=594108.1m Systeem: RD Sondering volgens norm NEN-EN-ISO 22476-1
 Get.: HOFSTEDE d.d. 26-mrt-2015 MV = NAP -0.06m Conus: CP15-CF75SN2 1701-2674 Toepassingsklasse 2. Test type TE1
 Conustype: A_c = 1510 mm²; A_s = 19895 mm²



SONDERING MET PLAATSELIJKE KLEEFMETING

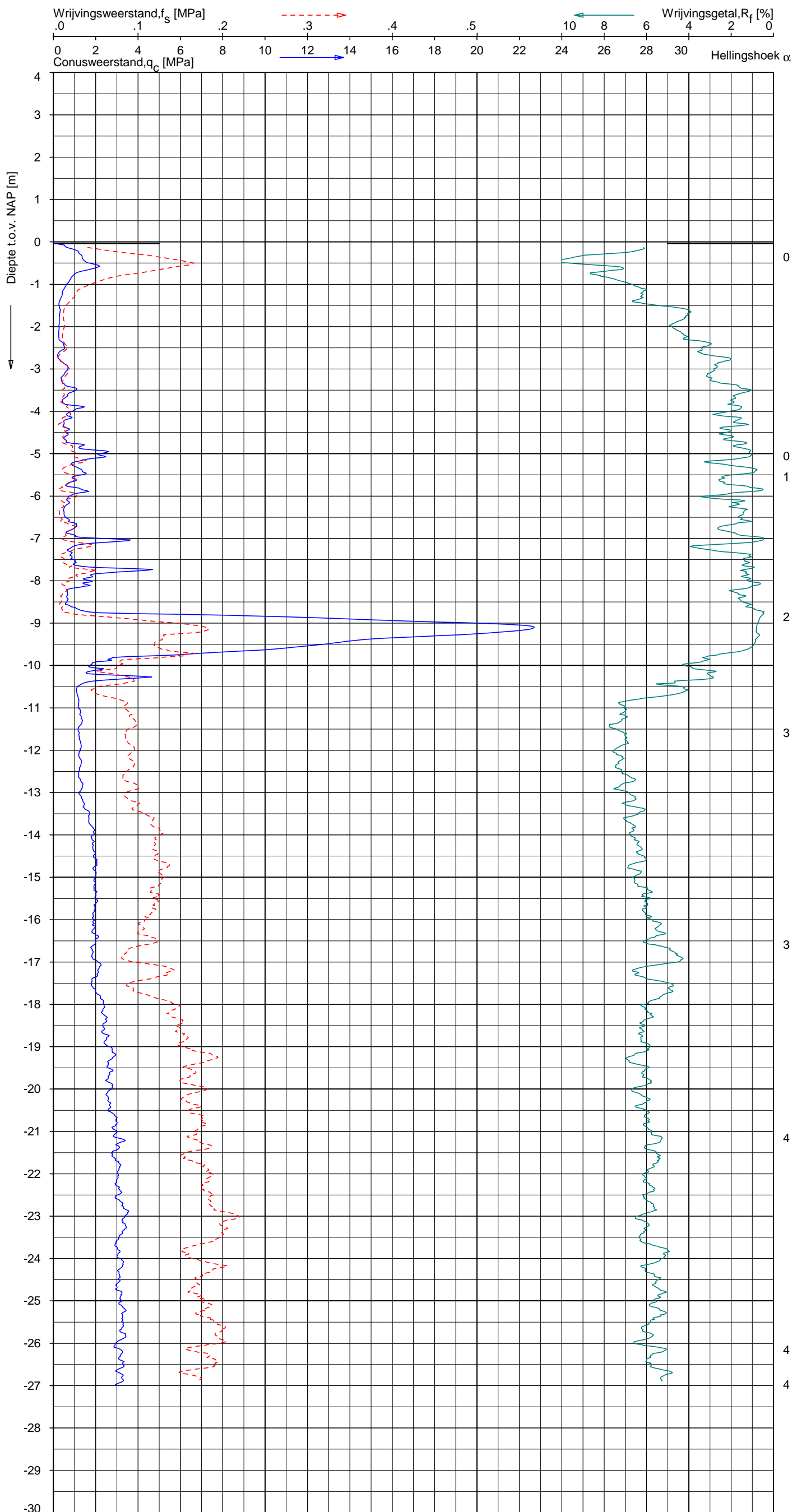
NOORD-WEST 380

Opdr. 6012-0102-000
 Sond. DKM711-1

UNIPLOT 05.27.nl / QcfClass-R3.cmd / 2015-03-26 10:19:30

6012-0102-000

DKM711-2 - 1



Indicatieve bodembeschrijving
 Automatisch gegenereerd uit data van de sondering, geldig onder grondwaterpeil (Robertson 1990, NL corr.)



Opg.: JP d.d. 19-feb-2015 Coord.: X=239044.7 m Y= 594109.2 m Systeem: RD Sondering volgens norm NEN-EN-ISO 22476-1
 Get.: HOFSTEDE d.d. 26-mrt-2015 MV = NAP -0.04 m Conus: CP15-CF75SN2 1701-2674 Toepassingsklasse 2. Test type TE1
 Conustype: $A_c = 1510 \text{ mm}^2$; $A_s = 19895 \text{ mm}^2$



SONDERING MET PLAATSELIJKE KLEEFMETING

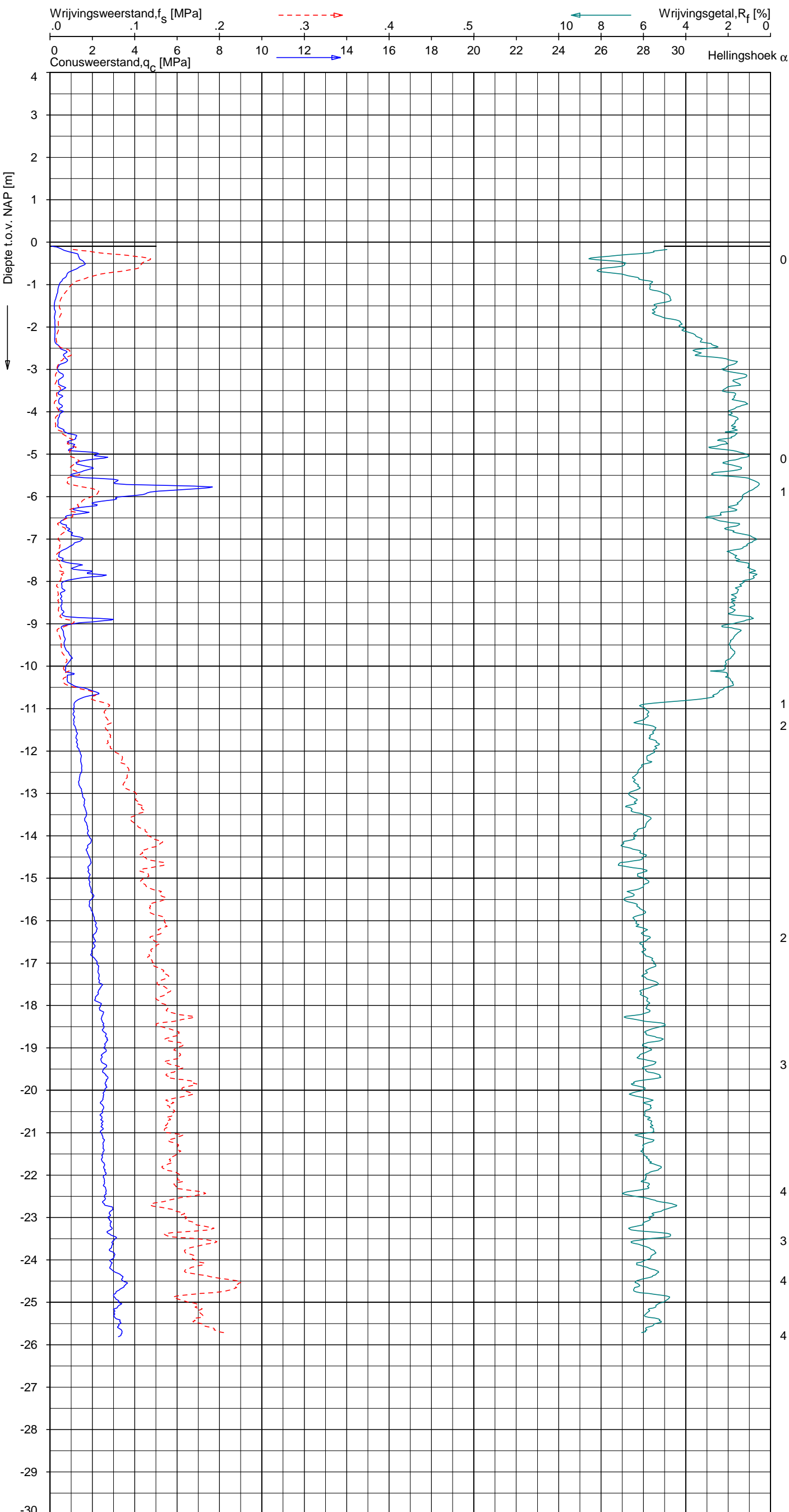
NOORD-WEST 380

Opdr. 6012-0102-000
 Sond. DKM711-2

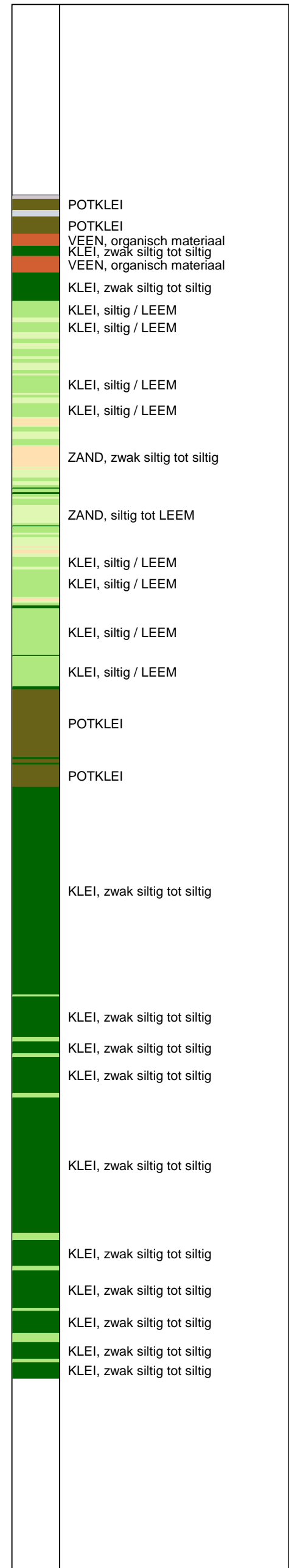
UNIPLOT 05.27.nl / QcfClass-R3.cmd / 2015-03-26 10:19:33

6012-0102-000

DKMP711-3 - 1



Indicatieve bodembeschrijving
 Automatisch gegenereerd uit data van de sondering, geldig onder grondwaterpeil (Robertson 1990, NL corr.)



Opg.: JP d.d. 19-feb-2015 Coord.: X=239039.8m Y=594132.9m Systeem: RD Sondering volgens norm NEN-EN-ISO 22476-1
 Get.: HOFSTEDE d.d. 26-mrt-2015 MV = NAP -0.09m Conus: CP15-CF75PA1SN2 1701-2495 Toepassingsklasse 2. Test type TE2
 Conustype: $A_c = 1510 \text{ mm}^2$; $A_s = 19895 \text{ mm}^2$



SONDERING MET PLAATSELIJKE KLEEFMETING

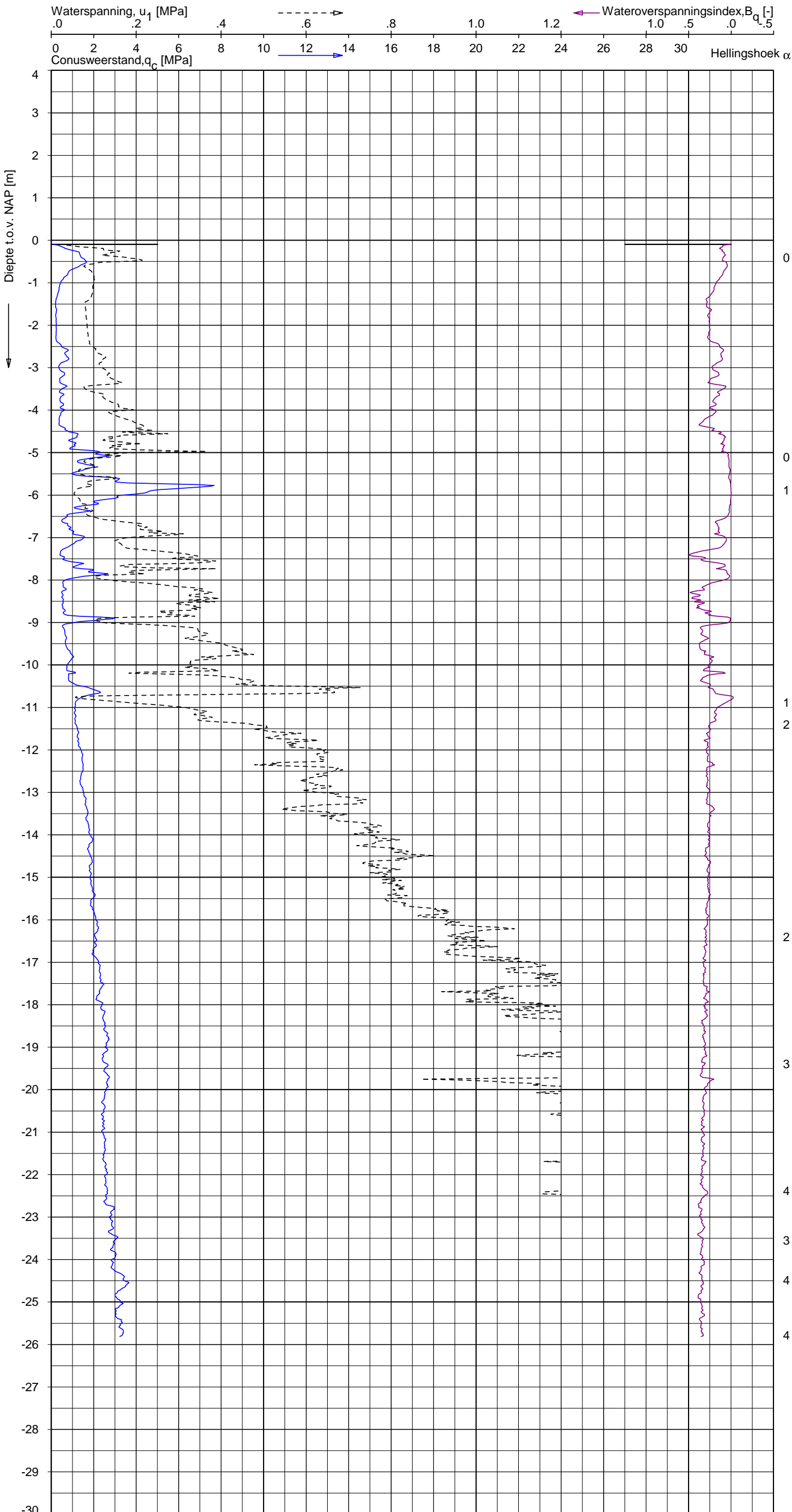
NOORD-WEST 380

Opdr. 6012-0102-000
 Sond. DKMP711-3

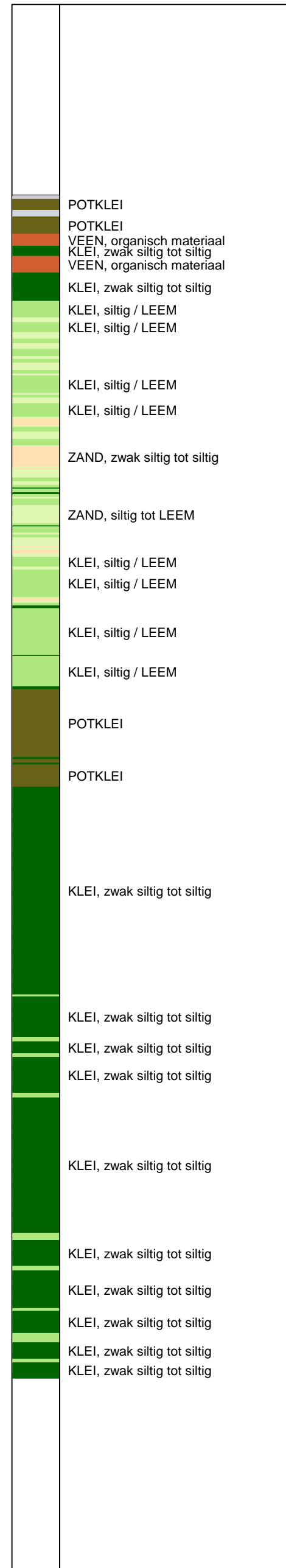
UNIPLOT 05.27.nl / QcU1Class-R3.cmd / 2015-03-26 10:21:13

6012-0102-000

DKMP711-3 - 1



Indicatieve bodembeschrijving
 Automatisch gegenereerd uit data van de sondering, geldig onder grondwaterpeil (Robertson 1990, NL corr.)



Opg. : JP d.d. 19-feb-2015 Coord.: X=239039.8m Y=594132.9m Systeem: RD
 Get. : HOFSTEDE d.d. 26-mrt-2015 MV = NAP -0.09m Conus: CP15-CF75PA1SN2 1701-2495
 Sondering volgens norm NEN-EN-ISO 22476-1 Toepassingsklasse 2. Test type TE2
 Conustype: $A_c = 1510 \text{ mm}^2$; $A_s = 19895 \text{ mm}^2$



SONDERING MET WATERSPANNINGSMETING

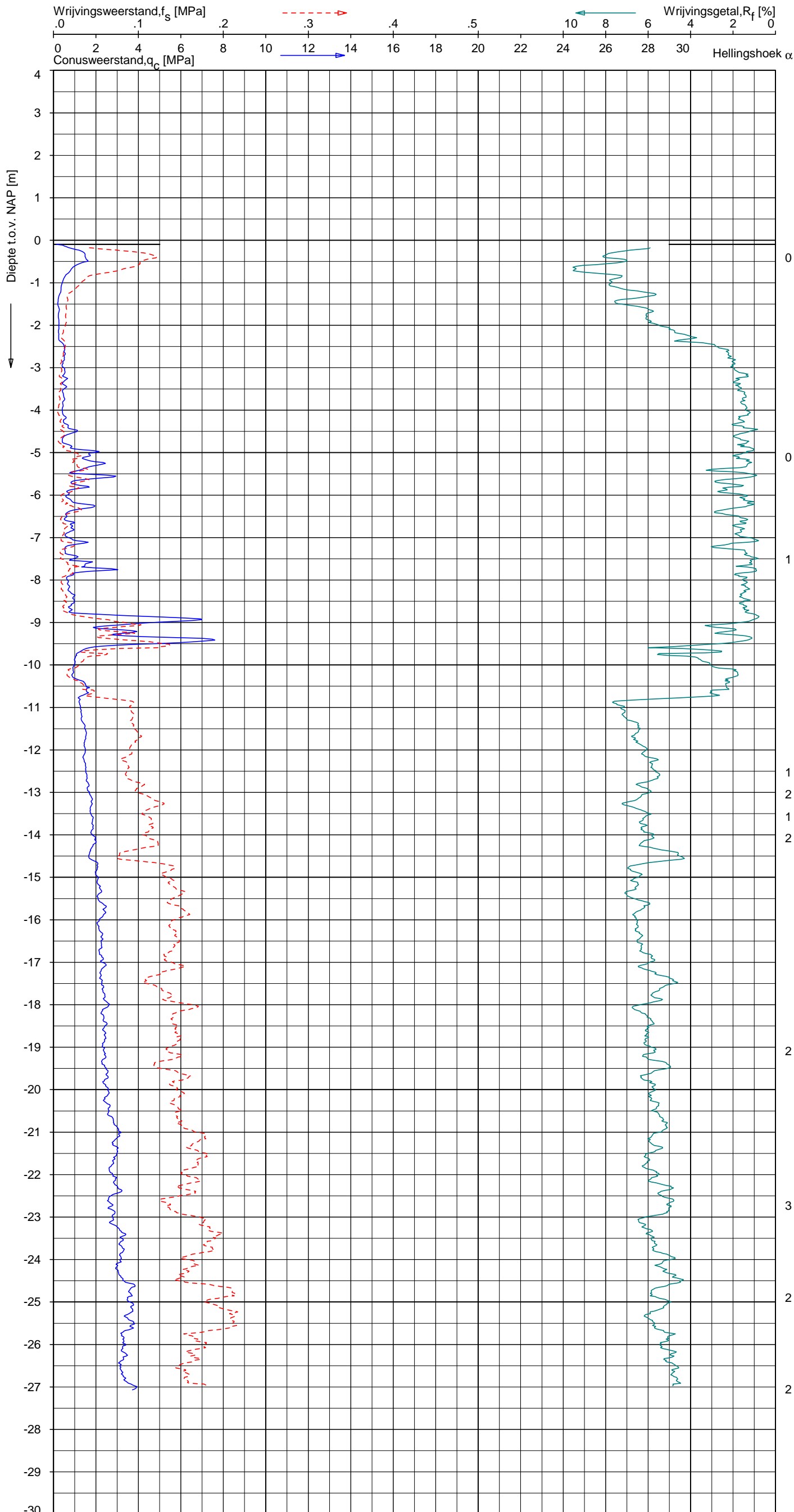
NOORD-WEST 380

Opdr. 6012-0102-000
 Sond. DKMP711-3

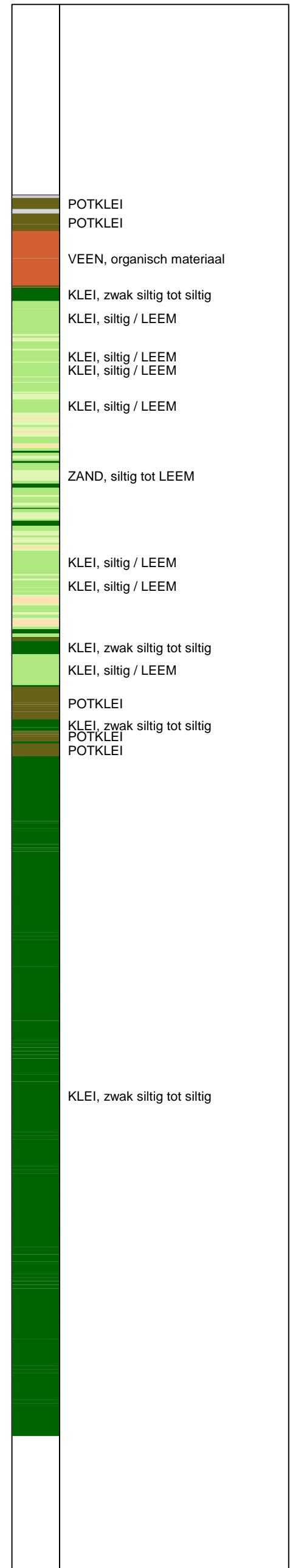
UNIPLOT 05.27.nl / QcfClass-R3.cmd / 2015-03-26 10:19:35

6012-0102-000

DKM711-4 - 1



Indicatieve bodembeschrijving
 Automatisch gegenereerd uit data van de sondering, geldig onder grondwaterpeil (Robertson 1990, NL corr.)



Opg.: JP d.d. 19-feb-2015 Coord.: X=239033.7m Y=594131.8m Systeem: RD Sondering volgens norm NEN-EN-ISO 22476-1
 Get.: HOFSTEDE d.d. 26-mrt-2015 MV = NAP -0.09m Conus: CP15-CF75SN2 1701-2674 Toepassingsklasse 2. Test type TE1
 Conustype: $A_c = 1510 \text{ mm}^2$; $A_s = 19895 \text{ mm}^2$



SONDERING MET PLAATSELIJKE KLEEFMETING

NOORD-WEST 380

Opdr. 6012-0102-000
 Sond. DKM711-4

LEGENDA TERREINPROEVEN EN GRONDSOORTEN

BORINGEN / PEILBUIZEN

●	mechanische boring (B)
◐	handboring (HB)
○	niet uitgevoerde boring
◌	niet uitgevoerde handboring
●	boring met peilbuis
●	boring met peilbuis, ondiep en diep filter
●	boring met peilbuis, ondiep, middeldiep en diep filter
◐	handboring met peilbuis
⊕	hellingmeterbuis (HMB)
✓	gedrukte peilbuis (PB) / minifilter (MF)
⊙	boring derden
⊙	boring derden met peilbuis

SONDERINGEN

▼	diep-/diepzware sondering
▽	middelzware sondering
▼	diep-/diepzware sondering met plaatselijke kleefmeting
▽	middelzware sondering met plaatselijke kleefmeting
⊕	slagsondering
▽	niet uitgevoerde sondering
⊕	waterspanningsmeter (WSM)
▽	sondering derden
▽	sondering derden met plaatselijke kleefmeting

Type sonderingen

M	middelzware sondering
D	diepsondering
DZ	diepzware sondering
S	slagsondering

Toegevoegde metingen

KM	meting van de plaatselijke kleef
P	meting van waterspanning
M	meting van de magnetische veldsterkte
G	meting van de geleidbaarheid
S	meting van de schuifgolfsnelheid (seismische meting)
T	meting van de temperatuur

LEGENDA / TERMINOLOGIE

grind

	Grind, siltig
	Grind, zwak zandig
	Grind, matig zandig
	Grind, sterk zandig
	Grind, uiterst zandig

zand

	Zand, kleilig
	Zand, zwak siltig
	Zand, matig siltig
	Zand, sterk siltig
	Zand, uiterst siltig

veen

	Veen, mineraalarm
	Veen, zwak kleilig
	Veen, sterk kleilig
	Veen, zwak zandig
	Veen, sterk zandig

klei

	Klei, zwak siltig
	Klei, matig siltig
	Klei, sterk siltig
	Klei, uiterst siltig
	Klei, zwak zandig
	Klei, matig zandig
	Klei, sterk zandig

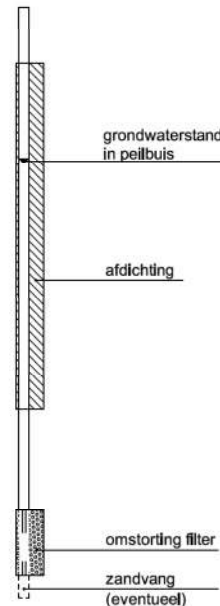
leem

	Leem, zwak zandig
	Leem, sterk zandig

Overige toevoegingen

	zwak humeus
	matig humeus
	sterk humeus
	zwak grindig
	matig grindig
	sterk grindig

Peilbuis



Monsters

	geroerd monster
	ongeroerd monster

Overig

	gemiddeld hoogste grondwaterstand
	grondwaterstand
	gemiddeld laagste grondwaterstand
	slib
	verharding / kern / asfalt
	puin

CONTINU ELEKTRISCH SONDEREN

Meettechniek

De standaard bij Fugro toegepaste conus is de “elektrische kleefmantelconus”, waarmee de conusweerstand, de plaatselijke wrijvingsweerstand en de helling gelijktijdig worden gemeten. Sinds februari 2013 is de nieuwe norm *NEN-EN-ISO 22476-1:2012/C1:2013 Geotechnisch onderzoek en beproeving - Veldproeven - Deel 1: Elektrische sondering met en zonder waterspanningsmeting* van toepassing als vervanging van NEN 5140, die is terug getrokken. In NEN 9997-1 wordt echter nog wel verwezen naar NEN 5140.

Bij het uitvoeren van een sondering conform *NEN-EN-ISO 22476-1:2012/C1:2013* wordt de puntweerstand gemeten, die moet worden overwonnen om een conus met een tophoek van 60° en een basisoppervlak van 1000 mm^2 met een constante snelheid van ca 20 mm/s in de bodem te drukken. Voor de meting van de wrijvingsweerstand is een mantel met een oppervlak van 15000 mm^2 boven de punt aangebracht. De druk op de conuspunt (conusweerstand in MPa) en de wrijving langs de kleefmantel (plaatselijke wrijvingsweerstand in MPa) worden door rekstroken in de conus continu digitaal gemeten. Volgens *NEN-EN-ISO 22476-1* mag het basisoppervlak van de conus tussen 500 en 2000 mm^2 variëren zonder dat correctiefactoren op de meetresultaten moeten worden toegepast. Fugro sonderingen worden standaard uitgevoerd met een sondeerconus met een basisoppervlak van 1500 mm^2 en een manteloppervlak van 20000 mm^2 .

Veelal wordt gebruik gemaakt van een conus met een korter cilindrisch deel boven de conuspunt dan in *NEN-EN-ISO 22476-1* vermelde 400 mm voor een standaard conus. Het cilindrische deel vanaf de conuspunt van de standaard door Fugro gebruikte conussen een lengte heeft van 230 mm in plaats van de genormeerde lengte. Onderzoek¹⁾ heeft aangetoond, dat de invloed van de lengte van deze conus op het sondeerresultaat verwaarloosbaar is, terwijl met een kortere conus met minder risico een grotere sondeerdiepte kan worden bereikt.

De meetsignalen worden digitaal naar een elektrische meeteenheid gestuurd en samen met de diepte en de tijd opgeslagen. Definitieve verwerking vindt daarna op kantoor plaats, waarbij de gemeten parameters tegen de diepte in grafiekvorm worden uitgewerkt. Door continue registratie van de gemeten conus- en wrijvingsweerstand wordt een nauwkeurig beeld van de gelaagdheid en de vastheid van de bodem verkregen.

Afwijking van de conus met de verticaal worden continu geregistreerd, waarmee bij de uitwerking de diepte wordt gecorrigeerd en zo een onjuiste diepteaanduiding als gevolg van “scheef sonderen” wordt voorkomen.

Interpretatie van de sonderingen met plaatselijke wrijvingsweerstand

Meting van zowel de conusweerstand q_c als de plaatselijke wrijvingsweerstand f_s maakt het mogelijk het wrijvingsgetal R_f te berekenen. Het wrijvingsgetal wordt gedefinieerd als het quotiënt van de plaatselijke wrijving en de op gelijke diepte gemeten conusweerstand in procenten. Hierbij wordt rekening gehouden met laagscheidingen ter hoogte van de mantel.

Het wrijvingsgetal R_f geeft samen met de conusweerstand q_c een goed beeld van de bodemopbouw *beneden* de grondwaterspiegel. In de onderstaande tabel zijn enige kenmerkende waarden van het wrijvingsgetal aangegeven. *Met nadruk dient te worden gesteld dat deze waarden slechts indicatief zijn en getoetst dienen te worden aan boringen of lokale ervaring en uitsluitend gelden voor de cilindrische elektrische conus.*

grondsoort	wrijvingsgetal in %	grondsoort	Wrijvingsgetal in %
Grind, grof zand	0,2 – 0,6	Klei	3,0 – 5,0
Zand	0,6 – 1,2	Potklei	5,0 – 7,0
Silt, leem, löss	1,2 – 4,0	Veen	5,0 – 10,0

In geroerde grond en in grond boven de grondwaterspiegel kunnen grote afwijkingen ten opzichte van de genoemde waarden voorkomen en gelden deze waarden niet.

¹⁾ Lunne en Powell, A comparison of different sized piezocones in UK clays.

CONTINU ELEKTRISCH SONDEREN

Presentatie sondeergegevens

Sonderingen kunnen worden uitgewerkt met interpretatie van het wrijvingsgetal voor identificatie van de bodemlagen. De identificatie van de bodemlagen is dan uitgevoerd volgens Robertson [1990]², die door Fugro is aangepast aan de Nederlandse omstandigheden. Bij deze interpretatie wordt uitgegaan van de genormaliseerde waarden van de conusweerstand nQ_c en wrijvingsgetal nR_f als ingangparameters.

De genormaliseerde waarden van de conusweerstand nQ_c en wrijvingsgetal nR_f worden berekend, uit de gemeten wrijvingsweerstand f_s en conusweerstand q_c , indien mogelijk gecorrigeerd voor de waterspanning en de verticale effectieve - en totale grondspanning volgens de onderstaande formules.

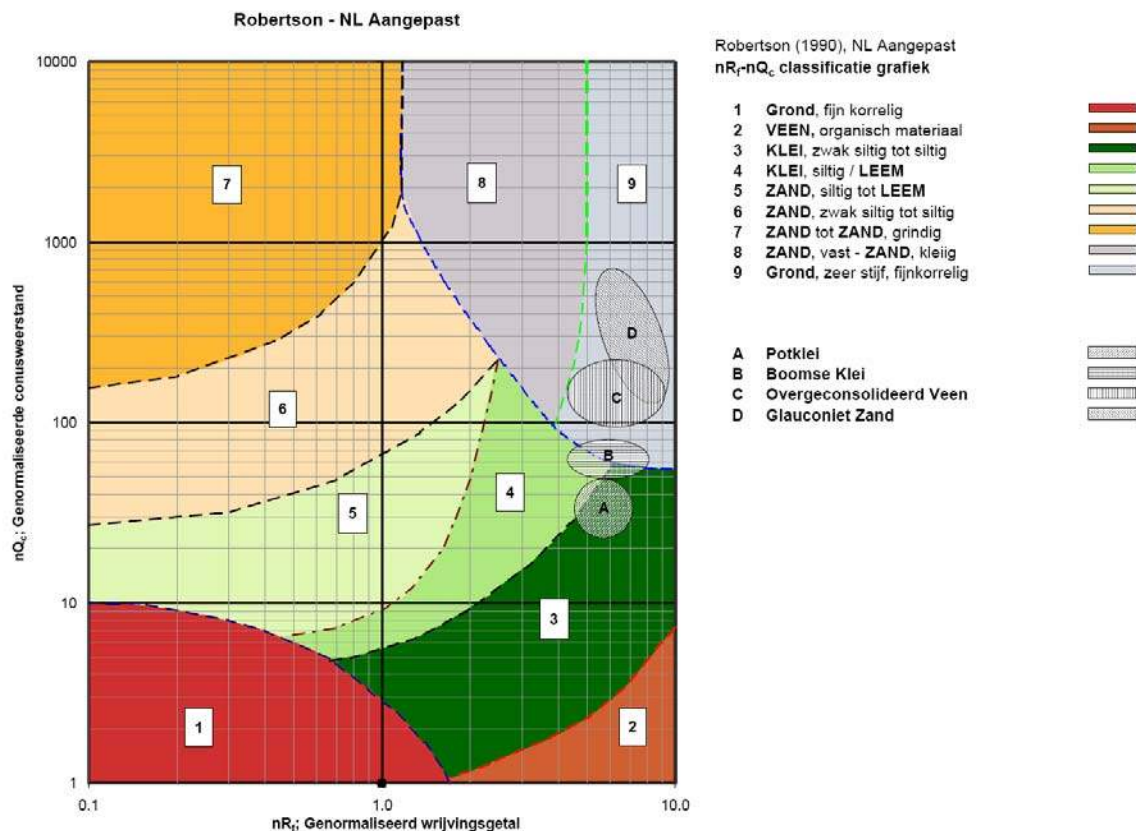
Genormaliseerde conusweerstand:
$$nQ_c = \frac{q_t - \sigma_{v0}}{\sigma'_{v0}}$$

Genormaliseerd wrijvingsgetal:
$$nR_f = \frac{100 \cdot f_s}{q_t - \sigma_{v0}}$$

In geval er geen waterspanning is gemeten, wordt voor q_t de waarde van q_c gebruikt.

Voor de grondsoorten, die specifiek zijn voor de Nederlandse ondergrond condities, zijn in de Bodem Classificatiegrafiek van Robertson [1990] twee aanpassingen gedaan om de Nederlandse situatie beter te beschrijven:

- Gebieden 4 en 5 zijn anders ingedeeld, zodat losgepakte zanden en ondiepe kleilagen beter worden geïnterpreteerd. Deze aanpassingen zijn in onderstaande figuur weergegeven.
- Bovendien is een extra voorwaarde ingebracht om Holocene veenlagen goed te kunnen classificeren. Voor $q_c < 1,5$ MPa en $R_f > 5$ % wordt de grond als veen geïdentificeerd.



Voor een aantal specifieke grondtypen, zoals bijvoorbeeld Potklei, Boomse klei, overgeconsolideerd veen en glauconiethoudend zand is tevens het classificatie gebied aangegeven. Deze stemmen niet direct overeen met de benamingen van gebieden 1 tot en met 9.

² Robertson, P.K. [1990] "Soil Classification using the cone penetration test". Canadian Geotechnical Journal, 27(1), 151-8²

CONTINU ELEKTRISCH SONDEREN

De identificatie is indicatief en alleen geldig voor lagen onder de grondwaterstand. De resultaten dienen te worden geverifieerd met boringen of geologische informatie. Uitgedroogde cohesieve toplagen geven een te hoge waarde worden voor het wrijvingsgetal, waardoor bijvoorbeeld uitgedroogde kleilagen mogelijk onterecht worden geïnterpreteerd als veenlagen. Ook is de correlatie voor de toplagen minder betrouwbaar vanwege het lage effectieve spanningsniveau in deze lagen.

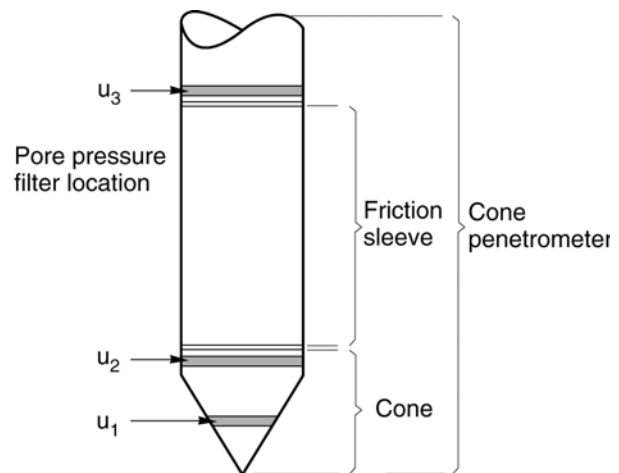
Andere conustypen

Naast de meting van conusweerstand en plaatselijke wrijving is het mogelijk extra (combinaties van) metingen uit te voeren. In onderstaand schema zijn enkele mogelijkheden aangegeven. Indien gewenst kan nadere informatie over metingen en toepassingsmogelijkheden worden verschaft.

type meting	Meetresultaten	toepassingsmogelijkheden
waterspanning	waterspanning ter plaatse van de punt	registreren waterremmende lagen indicatie stijghoogte grondwater classificatie / gelaagdheid bodem
magnetometer	Magnetische veldsterkte in 3 orthogonale richtingen (X,Y,Z)	Blindganger onderzoek, onderzoek ligging obstakels (stalen leidingen, grondankers), onderzoek paalpunt niveau / schoorstand funderingspalen, onderzoek ligging onderzijde stalen damwanden
geleidbaarheid	elektrische geleiding grond en grondwater	indicatie waterkwaliteit / zoet - zout water grens onderzoek verspreiding verontreiniging
temperatuur	temperatuurmeting op verschillende diepten	warmteoverdracht in de bodem bepaling temperatuurgradiënt
schuifgolfsnelheid (seismisch)	dynamische bodemparameters op verschillende diepten	machinefunderingen, windturbinefunderingen
versnelling	versnellingen op verschillende diepten	heitrillingen / verkeerstrillingen
MIP (membrane interface probe)	verticale verspreiding van vluchtige (gechloreerde) koolwaterstoffen	bestudering zak/drijfslagen en/of verontreinigingen met vluchtige (gechloreerde) koolwaterstoffen
ROST (rapid optical screening tool)	verticale verspreiding van (aromatische) koolwaterstoffen	bestudering zak/drijfslagen en/of verontreinigingen met (aromatische) koolwaterstoffen

Waterspanningssonderingen

Naast registratie van conusweerstand en plaatselijke wrijvingsweerstand wordt bij een groot deel van de sonderingen waterspanning geregistreerd. Een waterspanningsconus (*piëzoconus*) is voorzien van een ingebouwde druksensor, waarmee de waterdruk tijdens het sonderen wordt gemeten. Een filter voorkomt het contact van grond met de druksensor. De waterdruk kan op drie locaties in de conus worden gemeten waarbij de posities u_1 en u_2 veelvuldig voorkomen (zie figuur 1). Positie u_3 wordt zelden toegepast. Slechts een kleine hoeveelheid water ($0,2 \text{ mm}^3$) is nodig om een nauwkeurige waterdruk te meten. Het meetbereik kan worden gekozen afhankelijk van de te verwachten wateroverspanning. In stijve kleien kan deze oplopen tot meer dan 3 MPa.



Figuur 1 Principe piëzo-conus

Uitvoeringswijze

Om een juiste meting van de waterspanning te verkrijgen, dient het gehele meetsysteem volledig ontvlucht en gevuld te zijn met een weinig samendrukbare vloeistof. Om te voorkomen dat de vloeistof tijdens het sonderen in de onverzadigde lagen boven de grondwaterstand wegvloeit zijn een juiste keuze van vloeistof, het gebruik van een rubber membraam, een goede uitvoering en de poriëngrootte van het filter belangrijk.

CONTINU ELEKTRISCH SONDEREN

Indien het grondwater relatief ondiep aanwezig is, wordt bij voorkeur voorgeboord tot het niveau van de grondwaterspiegel teneinde luchttoetreding te voorkomen. Hiermee wordt ook de kans op beschadiging en in de grond achterblijven van het rubber membraan verkleind.

Interpretatie

De resultaten van de piëzo-sonderingen bestaan uit de gemeten conusweerstand (q_c), de plaatselijke wrijvingsweerstand (f_s), het wrijvingsgetal (R_f), de gemeten waterspanning (u_1 of u_2 respectievelijk in de punt en achter de punt) en de wateroverspanningindex B_q .

De resultaten van de waterspanningsmeting tijdens het sonderen vormen uit grondmechanisch en geohydrologisch oogpunt een belangrijke extra informatiebron voor de interpretatie van de bodemopbouw. Door combinatie van de meting van de conusweerstand en de waterspanning, bij voorkeur samen met de plaatselijke wrijvingsweerstand, wordt optimaal gebruik gemaakt van de sondeertechniek en kan het benodigde aanvullend grondonderzoek efficiënter worden gepland.

Bij de interpretatie speelt met name de wateroverspanning een rol, dat wil zeggen de verhoging van de waterspanning die door het indrukken van de conus ontstaan is. Dunne cohesieve laagjes in een zandpakket en dunne zandlaagjes in een kleipakket, die in de conusweerstand en de plaatselijke wrijvingsweerstand door uitmiddeling niet of slecht zichtbaar zijn, kunnen goed worden gedetecteerd aan de hand van de water(over)spanningen, die door het sonderen ontstaan. Deze laagjes kunnen van groot belang zijn voor het zettingsgedrag van funderingen en voor de verticale (on)doorlatendheid van de grond.

Verder kunnen met de piëzo-conus, met name via de u_1 -meting, sterk gelaagde structuren van zand en klei onderscheiden worden van homogene lagen hetgeen op basis van conusweerstand en plaatselijke wrijving in de meeste gevallen niet lukt. Aangetoond is dat het detectievermogen van de u_1 -meting veel hoger is dan van de u_2 -meting.

Wateroverspanningindex B_q

Met de wateroverspanningindex B_q kan een meer nauwkeurige classificatie van de grondsoort worden verkregen. Deze index is de verhouding van de wateroverspanning en de netto conusweerstand q_{net} , zijnde de gemeten conusweerstand q_c gecorrigeerd voor de waterspanning op het netto oppervlak van de sondeerconus, rekeninghoudend met de heersende effectieve verticale spanning op het betreffende niveau. De wateroverspanningindex B_q wordt als volgt berekend:

$$B_q = \beta \cdot (u_1 - u_0) / q_{net} \quad \text{of} \quad B_q = (u_2 - u_0) / q_{net}$$

waarin:

- β = factor voor de verschillende grondsoorten voor omrekening van u_1 naar u_2 ; standaard wordt hiervoor aangehouden 0,8, zijnde normaal geconsolideerde kleien (zie hierna volgende tabel);
- q_{net} = $q_t - \sigma_{v0}$ = netto conusweerstand;
- q_t = $q_c + (1-a) \cdot \{\beta \cdot (u_1 - u_0) + u_0\}$ voor een filter in de conuspunt;
- = $q_c + (1-a) \cdot u_2$ voor een filter direct achter de conuspunt;
- σ_{v0} = de verticale grondspanning; standaard wordt hierbij uitgegaan van een gemiddeld volumiek gewicht van de bodemlagen van 14 kN/m^3 en een grondwaterstand op 1 m beneden maaiveld;
- a = netto oppervlakteverhoudingscoëfficiënt van de conus i.v.m. de spleet achter de conuspunt;
- u_1 = de gemeten waterdruk bij een filterplaatsing *in* de punt;
- u_2 = de gemeten waterdruk bij een filterplaatsing *achter* de punt;
- u_0 = de hydrostatische stijghoogte; standaard wordt hiervoor in de berekening een niveau uitgegaan van 1 m beneden maaiveld.

Voor andere grondsoorten zijn de β -factoren in onderstaande tabel gegeven.

Grond gedrag	β -factor
Normaal geconsolideerde klei	0,6 - 0,8
Licht overgeconsolideerde klei	0,5 - 0,7
Sterk overgeconsolideerde klei	0 ¹⁾ - 0,3
Leem samendrukbaar	0,5 - 0,6
Leem, vast en dilatant gedrag	0 ¹⁾ - 0,2
Zand siltig, los gepakt	0,2 - 0,4

¹⁾ Bij meting van de waterspanning achter de conuspunt worden in bepaalde gevallen negatieve waterspanningen gemeten. Deze waarden geven nauwelijks een indicatie van de doorlatendheid, doch alleen over het materiaalgedrag.

CONTINU ELEKTRISCH SONDEREN

Dissipatietest

Het is ook mogelijk het sondeerproces op een bepaalde diepte tijdelijk te stoppen en de afname van de wateroverspanning (dissipatie) als functie van de tijd te registreren. Daarna kan het sondeerproces worden voortgezet.

In doorlatende gronden geeft de dissipatietest een goed beeld van de heersende hydrostatische waterspanning en daarmee van de stijghoogte. Het betreft slechts een indicatie aangezien de meetnauwkeurigheid beperkt is. Door het uitvoeren van meerdere metingen in een grondlaag en de gemiddelde waarde van de stijghoogte te bepalen kan een beduidend hogere nauwkeurigheid worden behaald. Ervaring leert dat de onnauwkeurigheid circa 0,5 m bedraagt. Voor een meer nauwkeurige bepaling en de optredende fluctuaties zijn peilbuismetingen over een langere waarnemingsperiode nodig, afhankelijk van het doel.

In slecht doorlatende, cohesieve lagen kan met behulp van de dissipatietest een indicatie van de consolidatiecoëfficiënt en daarmee van de verticale (on)doorlatendheid worden verkregen. Hierbij dient de dissipatietest te worden voortgezet totdat de wateroverspanning tenminste met 50 % is afgenomen. In de praktijk komt dat in zand overeen met circa 1/2 uur à 3/4 uur. Uit berekeningen en kwalitatieve vergelijking van de metingen wordt inzicht verkregen in het consolidatiegedrag van de grond. Voor het vaststellen van de heersende hydrostatische waterspanning in kleilagen is de dissipatietest in de meeste gevallen weinig geschikt, vanwege de benodigde lange aanpassingstijd en de onnauwkeurigheid.

Klassenindeling EN-ISO 22476-1

Voorafgaand aan de uitvoering diende een keuze te worden gemaakt binnen welke kwaliteitsklasse met bijbehorende toelaatbare meetonzekerheid het werk minimaal uitgevoerd moet worden. De klassenindeling heeft voornamelijk betrekking op de nauwkeurigheid van de gemeten parameters.

Door invoering van de Eurocode is op Europees niveau de internationale sondeernorm EN-ISO 22476-1 "Electrical cone and piezocone testing" ontwikkeld, welke de oorspronkelijke NEN 5140 heeft vervangen. De nieuwe elektrische sondeernorm **EN-ISO 22476-1** is in opzet vergelijkbaar met de oude Nederlandse norm NEN 5140 voor elektrische sonderingen. Een verschil tussen norm **EN-ISO 22476-1** met NEN 5140 is dat in de nieuwe norm de nauwkeurigheid van de meetresultaten wordt gekoppeld aan het toepassingsgebied met bijbehorend bodemkenmerken / geschiktheid voor interpretatie en afleiding van bodemparameters. Verder is de meting van de waterspanning genormeerd.

In de Europese tabel van sondeerclassen worden de sondeerclassen ingedeeld naar de toepassing van de sondering, zie onderstaande tabel.

CONTINU ELEKTRISCH SONDEREN

Toepassing Klasse	Test type	Gemeten parameter	Toegestane minimum nauwkeurigheid ^a	Maximum lengte tussen metingen	Gebruik	
					Grondsoort ^b	Interpretatie ^c
1	TE 2	Conus weerstand Mantel wrijving Waterspanning Helling Sondeerlengte	35 kPa of 5 % 5 kPa of 10 % 10kPa of 2 % 2° 0,1 m of 1%	20 mm	A	G, H
2	TE1 TE2	Conus weerstand Mantel wrijving Waterspanning Helling Sondeerlengte	100 kPa of 5 % 15 kPa of 15 % 25 kPa of 3 % 2° 0,1 m of 1 %	20 mm	A B C D	G, H* G, H G, H G, H
3	TE1 TE2	Conus weerstand Mantel wrijving Waterspanning ^d Helling Sondeerlengte	200 kPa of 5 % 25 kPa of 15 % 50 kPa of 5 % 5° 0,2 m of 2 %	50 mm	A B C D	G G, H* G, H G, H
4	TE1	Conus weerstand Mantel wrijving Sondeerlengte	500 kPa of 5 % 50 kPa of 20 % 0,2 m of 1 %	50 mm	A B C D	G* G* G* G*
NOOT 1 Richtlijnen voor gebruik van Tabel 2 zijn gegeven in bijlage F.						
NOOT 2 Voor uiterst slappe gronden maken soms nog hogere nauwkeurigheden noodzakelijk.						
^a De toegestane minimum nauwkeurigheid van de gemeten parameters is de grootste van de twee genoemde. De relatieve nauwkeurigheid geldt voor de gemeten waarde en niet voor het meetbereik. ^b Volgens ISO 14688-2: A Homogene gronden bestaande uit zeer slappe tot stijve kleien (en silt) ($q_c < 3$ MPa) B Gemengde bodemprofielen met slappe tot stijve kleien ($q_c \leq 3$ MPa) en matig vaste tot vaste zanden (conusweerstand $5 \text{ MPa} \leq q_c < 10$ MPa) C Gemengde bodemprofielen met stijve kleien (conusweerstand $1,5 \text{ MPa} \leq q_c < 3$ MPa) en zeer dichte zanden ($q_c > 20$ MPa) D Zeer stijve tot harde kleien ($q_c \geq 3$ MPa) en zeer vaste grove gronden ($q_c \geq 20$ MPa) ^c G vaststelling bodemprofiel en bepaling van grondsoort met een laag niveau van onzekerheid G* indicatieve vaststelling bodemprofiel en bepaling van grondsoort met een hoog niveau van onzekerheid H interpretatie met betrekking tot ontwerp met een laag niveau van onzekerheid H* interpretatie met betrekking tot ontwerp met een hoog niveau van onzekerheid ^d Waterspanning kan alleen worden gemeten als TE2 wordt toegepast.						

Voor projecten, waarbij parameters op basis van Tabel 2.b NEN 9997-1 worden afgeleid, is een hoge nauwkeurigheidsklasse gewenst. Het is echter in een bodemgesteldheid met zowel zeer slappe grondlagen als zeer vaste zandlagen met hoge conusweerstand onmogelijk om aan de eisen van toepassing klasse 1 voldoen zoals ook blijkt uit de bovenstaande tabel. Het bij Fugro gehanteerde meetsysteem voor sonderen is bijzonder nauwkeurig door toepassing van digitale conussen, strikte kwaliteitscontroles en calibraties. In de praktijk is gebleken dat standaard Fugro sonderingen in de nieuwe norm voor het overgrote deel (>95%) in toepassingsklasse 2 vallen. Sonderingen volgens toepassingsklasse 3 in de nieuwe norm zijn vergelijkbaar met sonderingen volgens klasse 2 van de oude NEN 5140.

Toepassingklasse 1 sonderingen kunnen alleen met speciale gevoelige conussen met een beperkt meetbereik en een kleibodemprofiel met $q_c < 3$ MPa worden bereikt. In bodemprofielen waarin zowel zeer slappe lagen als zeer vaste lagen voorkomen kan de hoogste meetnauwkeurigheid van klasse 1 enigszins worden benaderd door aanvullende maatregelen en procedures. Toepassingklasse 2 sonderingen kunnen in bodemprofielen, waarin zowel zeer slappe lagen als zeer vaste lagen voorkomen, alleen worden verkregen door toepassing van digitale conussen met regelmatige calibraties, aanvullende uitvoeringsmaatregelen en kwaliteitscontroles. Toepassingklasse 1 is in deze bodem niet haalbaar. De enige praktische indicatie over de bereikte sondeerklasse is controle van calibraties en 0-puntsverlopen tussen het begin en eind van de sondering.

CONTINU ELEKTRISCH SONDEREN

In de praktijk komt het af en toe voor dat sonderingen worden uitgevoerd, waarbij door de opdrachtgever is aangegeven dat de maaiveldhoogte niet ten opzichte van een vast referentiepeil (NAP) behoeft te worden vastgelegd. Deze sonderingen voldoen derhalve op dit punt niet aan **EN-ISO 22476-1**.

Klassenindeling NEN 5140

De norm NEN 5140 ging uit van vier kwaliteitsklassen. Voorafgaand aan de uitvoering diende een keuze te worden gemaakt binnen welke kwaliteitsklasse met bijbehorende toelaatbare meetonzekerheid het werk minimaal uitgevoerd moet worden. De klassenindeling heeft voornamelijk betrekking op de nauwkeurigheid van de gemeten conusweerstand, plaatselijke wrijvingsweerstand en diepte, zoals blijkt uit de onderstaande tabel.

klasse	Meetgrootheid	toelaatbare meetonzekerheid	meetinterval
1	Conusweerstand	0,05 MPa of 3%	20 mm
	Plaatselijke wrijvingsweerstand	0,01 MPa of 10%	
	Helling	2°	
	Sondeerdiepte	0,2 m of 1 %	
2	Conusweerstand	0,25 MPa of 5%	50 mm
	Plaatselijke wrijvingsweerstand	0,05 MPa of 15%	
	Helling	2°	
	Sondeerdiepte	0,2 m of 2 %	
3	Conusweerstand	0,5 MPa of 5%	100 mm
	Plaatselijke wrijvingsweerstand	0,05 MPa of 20%	
	Helling	5°	
	Sondeerdiepte	0,2 m of 2 %	
4	Conusweerstand	0,5 MPa of 5%	100 mm
	Plaatselijke wrijvingsweerstand	0,05 MPa of 20%	
	Sondeerlengte	0,1 m of 1%	

Opmerking: De toelaatbare meetonzekerheid is de grotere waarde van de absolute meetonzekerheid en de relatieve meetonzekerheid. De relatieve meetonzekerheid geldt voor de meetwaarde en niet voor het meetbereik.

Vergelijking van de gespecificeerde nauwkeurigheden van de NEN 5140 en NEN-EN-ISO 22476-1 laat zien dat de nauwkeurigheid van de meest in NL gehanteerde sondeerklasse 2 volgens NEN 5140 iets hoger ligt dan die van de toepassingklasse 3 volgens de ISO norm.

5 Milieuhygiënisch onderzoek (verkennend bodemonderzoek)

Verantwoording

Titel: Milieuhygiënisch onderzoek: Project: Noord – West 380 kV
Deelgebied: 1
Mastnummer: 711

Projectnummer: B02032.000377.001

Referentienummer: T206878

Revisie: 1.0

Datum: 21 juli 2015

Auteur(s): M.N.J. Meuwissen

Gecontroleerd door: J. Assink

Paraaf gecontroleerd:



Goedgekeurd door: L.N.J.M. van der Drift

Paraaf goedgekeurd:



Contact: TenneT380kVnw@arcadis.nl



INHOUDSOPGAVE

5.1. Inleiding

5.2. Vooronderzoek

5.3. Veld- en laboratoriumonderzoek

5.4. Resultaten veldonderzoek

5.5. Resultaten laboratoriumonderzoek

5.6. Evaluatie

5.7. Bijlagen H5

Bijlage 5-1: Tekening met situering boringen en peilbuis

Bijlage 5-2: Analysecertificaten

Bijlage 5-3: Toetsing analyseresultaten

Bijlage 5-4: Toetsingskader

Bijlage 5-5: Kwaliteitsborging

Bijlage 5-6: Veldwerkverklaring

5.1 *Inleiding*

5.1.1 *Algemeen*

De strategie voor de uitvoering van het verkennend bodemonderzoek voor de landbodem is gebaseerd op de NEN 5740, Bodem – Landbodem - Strategie voor het uitvoeren van verkennend bodemonderzoek – Onderzoek naar de milieuhygiënische kwaliteit van de bodem, uitgegeven door het Nederlands Normalisatie Instituut (NNI) januari 2009.

Naast een verkennend bodemonderzoek is een waterbodemonderzoek in de watergang op de locatie uitgevoerd. De strategie voor de uitvoering van het waterbodemonderzoek is gebaseerd op de NEN 5720, Bodem – Waterbodem – Strategie voor het uitvoeren van verkennend onderzoek- Onderzoek naar de milieuhygiënische kwaliteit van waterbodem en baggerspecie, uitgegeven door het Nederlands Normalisatie Instituut (NNI) november 2009.

5.1.2 *Aanleiding en doelstelling*

De aanleiding voor het uitvoeren van het verkennend bodemonderzoek en het waterbodemonderzoek is een bodemingreep. In verband hiermee is inzicht in de milieuhygiënische kwaliteit van de bodem (grond en grondwater) en waterbodem noodzakelijk.

De doelstelling van het onderzoek is het vaststellen van de milieuhygiënische bodemkwaliteit van de onderzoekslocatie. Het verkennend bodem- en waterbodemonderzoek is bedoeld om aan te tonen of er mogelijk sprake is van verontreinigde grond en slib.

5.1.3 *Kwaliteitsborging en onafhankelijkheid*

Voor informatie omtrent kwaliteitsborging, zie bijlage 5-5.

Voor de onafhankelijkheidsverklaring van de milieudeskundigen, zie bijlage 5-6.

5.1.4 *Opbouw van het rapport*

In het voorliggende rapport komen de volgende aspecten aan de orde:

- De resultaten van het vooronderzoek (paragraaf 5.2);
- De uitgevoerde veld- en laboratoriumwerkzaamheden (paragraaf 5.3);
- De resultaten van het veldonderzoek (paragraaf 5.4);
- De resultaten van het laboratoriumonderzoek en de interpretatie (paragraaf 5.5);
- Een evaluatie van de onderzoeksresultaten, toetsing van de gekozen onderzoekshypothese en conclusies en aanbevelingen (paragraaf 5.6).

De bijbehorende tekeningen, boorprofielen en analysecertificaten zijn als bijlage opgenomen.

5.2 *Vooronderzoek*

5.2.1 *Algemeen*

In deze paragraaf worden de resultaten van het vooronderzoek besproken. Dit resulteert in een hypothese over de mate van verdenking ten aanzien van bodemverontreiniging op de locatie.

Het vooronderzoek is uitgevoerd conform de NEN 5717 en 5725 met uitzondering van de financieel/juridische aspecten. De resultaten van het vooronderzoek zijn in de volgende paragrafen weergegeven.

5.2.2 *Locatiegegevens*

Voor gedetailleerde informatie van de locatie wordt verwezen naar hoofdstuk 1.

5.2.3 *Geraadpleegde bronnen*

Bij het verzamelen van de historische gegevens zijn verschillende bronnen geraadpleegd. In tabel 5.2.1 zijn de bronnen vermeld. Bij elke bron is een toelichting opgenomen. In paragraaf 5.2.4 zijn de resultaten van het vooronderzoek toegelicht.

Tabel 5.2.1: Overzicht geraadpleegde bronnen tijdens vooronderzoek

Bron	Korte toelichting
Provincie Groningen	Bodeminformatie van de provincie: http://geoservices.provinciegroningen.nl/Flamingo/Kaarten/bodeminformatie/
Waterschap Noorderzijlvest	Telefonisch contact dhr. Bakker en dhr. Van der Klok, 13 – 14 sept 2012
Overige bronnen (archieven)	Indien bovengenoemde bronnen hiertoe aanleiding geven, zijn de archiefbezoeken uitgevoerd om aanvullende informatie te verkrijgen

5.2.4 Resultaten dossieronderzoek

Uit de beschikbare gegevens, verkregen uit bovengenoemde bronnen (tabel 5.2.1), blijkt dat ter plaatse van de mastvoet geen (water-)bodemonverontreiniging wordt verwacht. De aangetroffen informatie gaf geen aanleiding tot het uitvoeren van aanvullend (archief)onderzoek. De locatie kan derhalve beschouwd worden als onverdacht.

5.2.5 Resultaten terreininspectie

De terreininspectie is uitgevoerd door M. la Crois op 2-4-2015. Tijdens de terreininspectie zijn de volgende onderdelen aan de orde gekomen:

- Huidig terreingebruik;
- Verhardingen en vloeren;
- Boven- en ondergrondse tanks (en vul- en ontluuchtingspunten), stookplaatsen, (half)verhardingslagen, ophogingen, storthopen, dempingen en ontgravingen;
- Mogelijke asbestverdenking;
- Mogelijk gesprek met eigenaar en de resultaten hiervan.

Tijdens de terreininspectie zijn geen bijzonderheden aangetroffen.

Er zijn bij de milieukundige werkzaamheden en inspecties geen bijzonderheden waargenomen m.b.t. drainage (geen volledige drainage-inspectie uitgevoerd).

5.2.6 Bodemopbouw en geohydrologie

De regionale bodemopbouw is weergegeven in onderstaande tabel 5.2.2. De gegevens uit deze tabel zijn ontleend aan www.dinoloket.nl aangevuld met de lokale locatie specifieke gegevens zoals naar voren komt uit de sonderingen uitgevoerd in het kader van het geotechnische onderzoek (zie hoofdstuk 4) en de handboringen voor het cultuurtechnisch onderzoek (zie hoofdstuk 2).

Tabel 5.2.2: Regionale bodemopbouw

Globale diepte (m NAP)	Samenstelling	Geohydrologische eenheid	Formatie
-0,08 tot -2,5	klei, veen	deklaag	Naaldwijk
-2,5 tot -10,5	zand	watervoerende laag	Naaldwijk
-10,5 tot -27	klei	slechtdoorlatende laag	Peelo

Oppervlaktewaterpeilen

Het peil van de rond de mastlocatie gelegen oppervlaktewater bedraagt circa -1,55 m NAP. Dit is gebaseerd op het AHN2 (Algemeen Hoogtebestand Nederland) en de veldmetingen van het slootprofiel.

Freatisch grondwater

De Gemiddeld Hoogste Grondwaterstand (GHG) en Gemiddeld Laagste Grondwaterstand (GLG) geeft de grondwaterstandsfluctuatie zone aan. Deze kunnen in het veld terug te vinden zijn als hydromorfe profielkenmerken. Op basis van de hydromorfe profielkenmerken in boringen op de locatie is een gemiddelde GHG af te leiden van 0,60 m -mv en de GLG op 1,60 m -mv. Bij een

maaiveldniveau van -0,08 m NAP komt dit overeen met een GHG van -0,68 m NAP en een GLG van -1,68 m NAP.

De in peilbuis met filterdiepte 1,70 tot 2,70 m -mv tijdens de veldwerkzaamheden opgenomen freatische stijghoogte is weergegeven in onderstaande tabel. De waarden ten opzichte van maaiveld zijn met de maaiveldhoogte van -0,07 m NAP bij de peilbuis (in het rapport afgerond op twee decimalen) vertaald naar een waarde ten opzichte van NAP.

Tabel 5.2.3: Ondiepe stijghoogte peilbuis 71101-1

Datum	Stijghoogte (m -mv)	Stijghoogte (m NAP)
02/04/2015	1,00	-1,07
04/16/2015	1,15	-1,22

De locatie is niet gelegen in een waterwingebied of boringsvrije zone

5.2.7 Resultaten voorgaande bodemonderzoeken

Er zijn geen bodemonderzoeken bekend die zijn uitgevoerd op deze locatie, of de informatie over de bodemonderzoeken resulteert niet in een gewijzigde onderzoekshypothese of -strategie.

5.2.8 Opstelling onderzoekshypothese en onderzoeksstrategie

Conform de aanpak van de NEN 5740 dient, op basis van de resultaten van het vooronderzoek een onderzoekshypothese te worden vastgesteld. De hypothese geeft het volgende aan:

- Of de bodem naar verwachting wel of niet verontreinigd is;
- De aard van de verontreinigende stoffen;
- De plaats van voorkomen van de verontreinigende stoffen;
- Of de stoffen worden verwacht in grond en/of grondwater.

De onderzoekshypothese en onderzoeksstrategie voor het verkennend bodemonderzoek is onverdacht (ONV). De onderzoeksstrategie voor het verkennend waterbodemonderzoek is overig water, lintvormig, lichte onderzoeksinspanning (OLL).

In paragraaf 5.3 is de onderzoeksstrategie (boringen, peilbuizen en analyses) uitgewerkt in de vorm van een onderzoeksinspanning (veldwerk en laboratorium).

5.3 Veld- en laboratoriumonderzoek

5.3.1 Veldonderzoek

Het veldonderzoek is verricht op 2-4-2015 volgens de geldende richtlijnen. Het veldwerk heeft bestaan uit de volgende werkzaamheden:

- Het uitvoeren van een terreininspectie;
- Het uitvoeren van 6 handboringen;
- Het zintuiglijk beoordelen van het bij de boringen vrijkomende bodemmateriaal op bodemkundige eigenschappen en op eventueel aanwezige verontreinigingskenmerken, inclusief eventuele asbestverdachte materialen;
- Het nemen van monsters van het bij de boringen vrijkomende bodemmateriaal. De monstertrajecten zijn weergegeven aan de rechterzijde van de boorprofielen in bijlage 1-1;
- Het plaatsen van een peilbuis met een filterlengte van 1,0 m in een van de diepere boorgaten en opnemen grondwaterstand;
- Het doorpompen van de peilbuis direct na plaatsing hiervan;
- Het uitvoeren van tien boringen in de watergang;
- Het nemen van een waterbodemonster.

Onderstaande werkzaamheden zijn op 16-4-2015 verricht:

- Het opnemen van de grondwaterstand in de peilbuis;
- Het verrichten van veldmetingen: bepalen van de zuurgraad (pH) en het elektrisch geleidingsvermogen (Ec) van het grondwater;

- Het nemen van grondwatermonsters uit de peilbuis.

5.3.2 Laboratoriumonderzoek

Een overzicht van het aantal en van de verrichte laboratoriumanalyses is weergegeven in tabel 5.3.1 en 5.3.2.

Tabel 5.3.1: Overzicht veld- en laboratoriumonderzoek verkennend bodemonderzoek

Onderzoeks-Strategie	Aantal boringen en peilbuizen			Aantal en soort analyses			
	0,5 m -mv	4,0 m -mv	6,0 m -mv met peilbuis	Grond		Grondwater	
ONV	4	1	1	2	Standaardpakket grond incl. lutum en organische stof	1	Standaardpakket grondwater

* In de boorprofielen zijn nog 2 boringen opgenomen (boring 71107 en 71108). Deze boringen maken geen deel uit van het milieukundig bodemonderzoek, maar horen bij het civieltechnische en geohydrologisch onderzoek.

Tabel 5.3.2: Overzicht veld- en laboratoriumonderzoek waterbodemonderzoek

Boring	Monster	Analyse
711001bs01	711001bs01	Pakket A: Standaard waterbodemonderzoek regionale wateren

Voor de toegepaste methoden bij het laboratoriumonderzoek wordt verwezen naar bijlage 5-2.

5.3.3 Afwijkingen van de onderzoeksstrategie

Er zijn geen afwijkingen geweest van de onderzoeksstrategie.

5.4 Resultaten veldonderzoek

5.4.1 Bodemopbouw en grondwatergegevens

De resultaten van de bodemkundige beoordeling van de boringen zijn in bijlage 1-1 in de vorm van boorprofielen weergegeven. Op basis van deze boorprofielen kan de bodemopbouw als volgt worden beschreven.

- Vanaf maaiveld tot circa 4,6 m -mv bevindt zich matig siltige klei;
- Vanaf 4,6 m -mv tot 6,0 m -mv (is maximale boordiepte) is zeer fijn zand aangetroffen.

In onderstaande tabel zijn de resultaten van de veldmetingen van het grondwater weergegeven.

Tabel 5.4.1: Resultaten veldmetingen grondwater

Peilbuis	Filterstelling (m -mv)	Grondwaterstand (m -mv)	pH (-)	Ec (µS/cm)
71101-1	1,7 – 2,7	1,15	8,2	1360

5.4.2 Zintuiglijke waarnemingen

Tijdens het veldwerk zijn er zintuiglijk geen waarnemingen gedaan die duiden op een verontreiniging.

5.4.3 Monsteselectie

De selectie van de te analyseren grondmonsters, zoals genoemd in tabel 5.4.2, heeft plaatsgevonden op basis van de in de voorgaande paragrafen genoemde resultaten van het veldonderzoek.

De monsters zijn dusdanig geselecteerd dat, na uitvoering van de analyses, een zo representatief mogelijk beeld verkregen wordt van de milieuhygiënische kwaliteit van boven- en ondergrond. Voor de situering van de boringen en peilbuis wordt verwezen naar bijlage 5-1.

Tabel 5.4.2: Monsterselectie

Monstercode	Monstertraject (m -mv)	Boringnummers	Analysepakket
MMbg01	0,0 – 0,3	71101-1, 71102-1, 71103-1, 71104-1, 71105-1, 71106-1	Standaardpakket grond incl. lutum en organische stof
MMog01	0,2 – 2,1	71101-2, 71101-3, 71101-4, 71101-5, 71102-2, 71102-3, 71102-4	Standaardpakket grond incl. lutum en organische stof

In het kader van het waterbodemonderzoek zijn in een watergang tien steken genomen, waaruit in het veld een mengmonster is samengesteld. Het betreft een mengmonster ter plaatse van de bouwweg. De waterbodem uit de boringen in de watergang (711001bs01) is bemonsterd en geanalyseerd op het pakket A: Standaard waterbodem regionale wateren.

5.5 Resultaten laboratoriumonderzoek

5.5.1 Analyseresultaten

De analysecertificaten met de resultaten van het laboratoriumonderzoek en een toelichting op de toegepaste analysemethoden zijn weergegeven in bijlage 5-2. In bijlage 5-3 zijn de getoetste analyseresultaten weergegeven.

Op het analysecertificaat 2015037037/1 staat de volgende aantekening: *de conserveringstermijn voor minerale olie (GC) (voorbehandeling) is overschreden*. Deze aantekening heeft betrekking op beide grondmengmonsters. Vanwege de slechte afbreekbaarheid van minerale olie in de grond en het feit dat de monsters na monsternamen gekoeld zijn opgeslagen en getransporteerd, mag er van uit worden gegaan dat de resultaten van het milieukundig bodemonderzoek hierdoor niet zijn beïnvloed. Er is daarom hier geen sprake van een kritische afwijking.

5.5.2 Toetsingskader

Zie bijlage 5-4.

5.5.3 Overschrijdingen

Uit de toetsing van de gemeten waarden blijkt dat in het grondwatermonster gehalten boven de toetsingswaarden zijn aangetroffen. Overschrijdingen zijn weergegeven in tabel 5.5.1 en 5.5.2 (grond), tabel 5.5.3 (grondwater) en tabel 5.5.4 (waterbodem).

Tabel 5.5.1: Overschrijdingen van de toetsingswaarden grondmonsters (Circulaire bodemsanering)

Monster	Monstertraject (m -mv)	Boringnummers	Mate van verontreiniging		
			> AW	>T	> I
MMbg01	0,0 – 0,3	71101-1, 71102-1, 71103-1, 71104-1, 71105-1, 71106-1	-	-	-
MMog01	0,2 – 2,1	71101-2, 71101-3, 71101-4, 71101-5, 71102-2, 71102-3, 71102-4	-	-	-

> AW : overschrijding van de Achtergrondwaarde

> T : overschrijding van de Tussenwaarde

> I : overschrijding van de Interventiewaarde

- : geen overschrijding

Tabel 5.5.2: Overschrijdingen van de toetsingswaarden grondmonsters (Besluit bodemkwaliteit)

Monster	Monstertraject (m -mv)	Boringnummers	Bodemkwaliteitsklasse generiek beleid			
			> AW	> MWw	>MWi	Oordeel*
MMbg01	0,0 – 0,3	71101-1, 71102-1, 71103-1, 71104-1, 71105-1, 71106-1	-	-	-	Achtergrondwaarde
MMog01	0,2 – 2,1	71101-2, 71101-3, 71101-4, 71101-5, 71102-2, 71102-3, 71102-4	-	-	-	Achtergrondwaarde

- > AW : overschrijding van de Achtergrondwaarde
- > MWw : overschrijding van de maximale waarde Wonen
- > MWi : overschrijding van de maximale waarde Industrie
- : geen overschrijding
- * : het betreft hier een indicatief oordeel van de af te voeren grond

Tabel 5.5.3: Overschrijdingen van toetsingswaarden grondwatermonsters (Circulaire bodemsanering)

Peilbuis	Filterstelling (m -mv)	Mate van verontreiniging		
		> S	> T	> I
71101-1*	1,7 – 2,7	Koper, nikkel, lood, zink	Barium	-

- > S : overschrijding van de Streefwaarde
- > T : overschrijding van de Tussenwaarde
- > I : overschrijding van de Interventiewaarde
- : geen overschrijding
- * : Monster 71101-1 is per abuis als 73701-1 vermeld op het analysecertificaat

Tabel 5.5.4 Overschrijdingen van toetsingswaarden waterbodemonsters (Besluit Bodemkwaliteit)

Monster	Toetsing verspreiding op aangrenzend perceel	Toetsing toepassen in oppervlaktewater
711001bs01	Verspreidbaar	Altijd toepasbaar

Conclusie

In de grond zijn geen verontreinigingen aangetoond. In het grondwater is een matige verhoging van de parameter barium en een lichte verhoging met koper, nikkel, lood en zink aangetoond.

De waterbodem is beoordeeld als verspreidbaar en altijd toepasbaar.

5.6 Evaluatie

5.6.1 Algemeen

In dit hoofdstuk vindt de evaluatie plaats van de resultaten van het veld- en laboratoriumonderzoek. Op basis hiervan is de milieuhygiënische kwaliteit van de bodem (grond, grondwater en waterbodem) beschreven.

5.6.2 Milieuhygiënische kwaliteit van de bodem

Uit de resultaten van het laboratoriumonderzoek blijkt het volgende:

- In de boven- en ondergrond zijn geen verontreinigingen aangetoond;
- In het grondwater is een matige verhoging van de parameter barium en een lichte verhoging van de parameters koper, nikkel, lood en zink aangetoond. Verhoogde concentraties barium komen in de omgeving vaker voor en zijn van nature aanwezig. De herkomst van de overige verhoogde parameters is onbekend.
- De waterbodem is beoordeeld als verspreidbaar en altijd toepasbaar.

5.6.3 Conclusies en aanbevelingen

Uit het uitgevoerde bodemonderzoek kan het volgende worden geconcludeerd:

- Visueel zijn er in de boorprofielen geen aanwijzingen dat er sprake is van bodemverontreiniging;
- Op basis van de gemeten gehalten in het grondwater wordt de hypothese 'onverdacht' formeel verworpen;
- Aangezien de verhoogde concentratie barium in het grondwater van nature aanwezig is wordt zowel in grond als grondwater voor geen van de geanalyseerde parameters de waarde voor nader onderzoek (tussenwaarde) of de interventiewaarde overschreden;
- De waterbodem in de watergang is beoordeeld als verspreidbaar en altijd toepasbaar;
- De gevonden gehalten in de bodem vormen in milieuhygiënische zin geen belemmering voor het toekomstige gebruik van de locatie.

Indien er grond van de locatie vrijkomt voor hergebruik elders, moet er rekening mee worden gehouden dat deze niet zonder meer vrij toepasbaar is. Op hergebruik van grond en baggerspecie is het Besluit bodemkwaliteit van toepassing. Hiervoor geldt een andere onderzoeksstrategie.

5.7 *Bijlagen H5*

Bijlage 5-1: Tekening met situering boringen en peilbuis

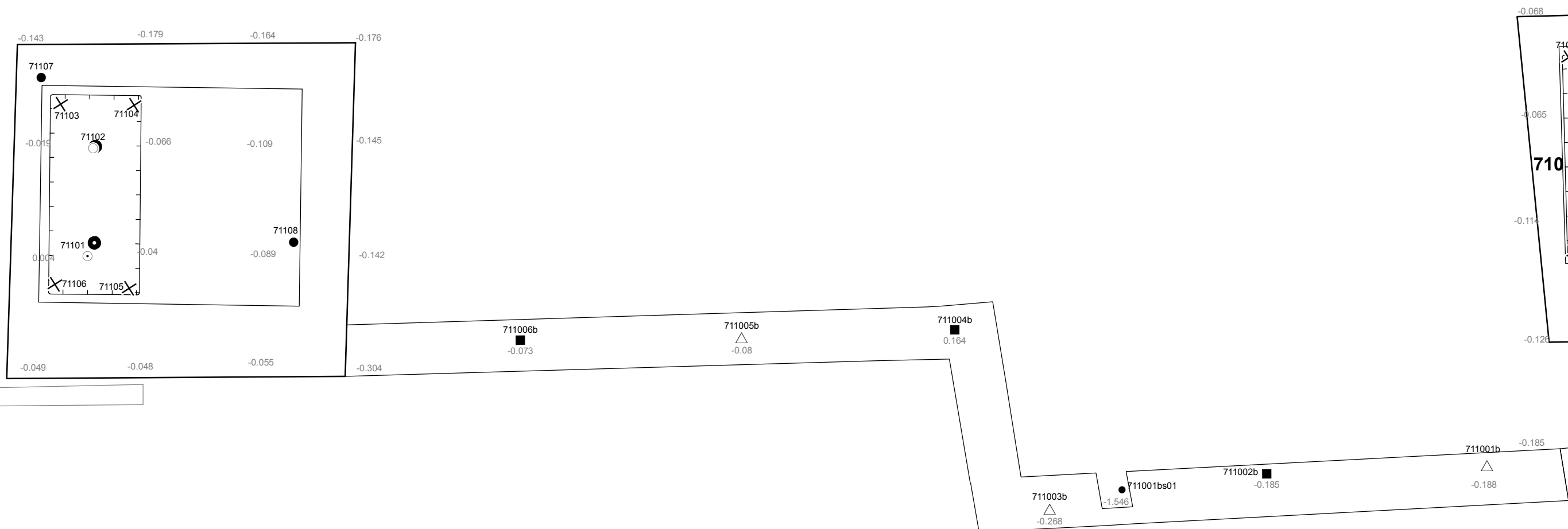
Bijlage 5-2: Analysecertificaten

Bijlage 5-3: Toetsing analyseresultaten

Bijlage 5-4: Toetsingskader

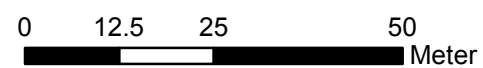
Bijlage 5-5: Kwaliteitsborging

Bijlage 5-6: Veldwerkverklaring



Verklaring

-  Werkterrein + bouwweg
-  Bouwput
-  Masten
-  Locatie handsondering met boring bouwwegen
-  Locatie boring bouwwegen
-  Locatie boring tot 0,50 m-mv
-  Locatie boring tot 1,20 m-mv
-  Locatie boring tot 4,00 m-mv
-  Locatie boring + peilbuis
- SL  Locatie slibmonster (Locatie)
- BS  Locatie slibmonster (Bouwweg)



Locatie VKA versie 2.8
Bouwweg VKA versie 2.8

TITEL		BOORPUNTEN KAART MAST :		711	
		Noord - West 380 kV			
STATUS	GETEKEND DOOR	AFD.	PAR.	OPDRACHTGEVER	
	D. Dobri			TenneT	
	GECONTROLEERD DOOR	AFD.	PAR.	OMSCHRIJVING WIJZIGING	GETEKEND BIJ
	E. Aldershof				ARCADIS
	VOOR AKKOORD	AFD.	PAR.	SCHAAL	DATUM 1e UITGAVE
	J.Assink			1:1000	15.05.2015
				DATUM WIJZIGING	
VAKGEBIED	TEK. SOORT	PROJECT NR.	FORMAT	NUMMER	WIJZ. NR.
			A3	Mast nr. 711	1

Arcadis Assen
T.a.v. M.N.J. Meuwissen
Postbus 63
9400 AB ASSEN

Analyscertificaat

Datum: 14-04-2015

Hierbij ontvangt u de resultaten van het navolgende laboratoriumonderzoek.

Certificaatnummer/Versie	2015037037/1
Uw project/verslagnummer	711
Uw projectnaam	
Uw ordernummer	B02032.000377
Monster(s) ontvangen	04-04-2015

Dit certificaat mag uitsluitend in zijn geheel worden gereproduceerd.

De grondmonsters worden tot 4 weken na datum ontvangst bewaard en watermonsters tot 2 weken na datum ontvangst. Zonder tegenbericht worden de monsters nadien afgevoerd. Indien de monsters langer bewaard dienen te blijven verzoeken wij U dit exemplaar uiterlijk 1 werkdag voor afloop van de standaardbewaarperiode ondertekend aan ons te retourneren. Voor de kosten van het langer bewaren van monsters verwijzen wij naar de prijslijst.

Bewaren tot:

Datum:

Naam:

Handtekening:

Wij vertrouwen erop uw opdracht hiermee naar verwachting te hebben uitgevoerd, mocht U naar aanleiding van dit analysecertificaat nog vragen hebben verzoeken wij U contact op te nemen met de afdeling Verkoop en Advies.

Met vriendelijke groet,

Eurofins Analytico B.V.



Ing. A. Veldhuizen
Technical Manager

Eurofins Analytico B.V.

Gildeweg 44-46
3771 NB Barneveld
P.O. Box 459
3770 AL Barneveld NL

Tel. +31 (0)34 242 63 00
Fax +31 (0)34 242 63 99
E-mail info-env@eurofins.nl
Site www.eurofins.nl

BNP Paribas S.A. 227 9245 25
VAT/BTW No. NL 8043.14.883.B01
KvK No. 09088623
IBAN: NL71BNPA0227924525
BIC: BNPANL2A

Eurofins Analytico B.V. is ISO 14001: 2004 gecertificeerd door TÜV en erkend door het Vlaamse Gewest (OVAM en Dep. LNE), het Brusselse Gewest (BIM), het Waalse Gewest (DGRNE-OWD) en door de overheden van Frankrijk en Luxemburg (MEV).

Analysecertificaat

Uw project/verslagnummer	711	Certificaatnummer/Versie	2015037037/1
Uw projectnaam		Startdatum	07-04-2015
Uw ordernummer	B02032.000377	Rapportagedatum	14-04-2015/07:29
Monsternemer	Marcel la Crois	Bijlage	A, B, C, D
Monstermatrix	Grond; Grond (AS3000)	Pagina	1/2
Projectcode	2794 - Arcadis - TenneT Noord-West 380 kV		

Analyse	Eenheid	1	2
Voorbehandeling			
Cryogeen malen AS3000		Uitgevoerd	Uitgevoerd
Bodemkundige analyses			
S Droge stof	% (m/m)	77.4	73.1
S Organische stof	% (m/m) ds	4.6	2.0
Q Gloeirest	% (m/m) ds	93.7	95.8
S Korrelgrootte < 2 µm (Lutum)	% (m/m) ds	23.5	30.4
Metalen			
S Barium (Ba)	mg/kg ds	32	24
S Cadmium (Cd)	mg/kg ds	0.21	<0.20
S Kobalt (Co)	mg/kg ds	5.3	6.1
S Koper (Cu)	mg/kg ds	7.8	<5.0
S Kwik (Hg)	mg/kg ds	0.078	<0.050
S Molybdeen (Mo)	mg/kg ds	<1.5	<1.5
S Nikkel (Ni)	mg/kg ds	15	17
S Lood (Pb)	mg/kg ds	23	13
S Zink (Zn)	mg/kg ds	50	41
Minerale olie			
Minerale olie (C10-C12)	mg/kg ds	<3.0	<3.0
Minerale olie (C12-C16)	mg/kg ds	<5.0	<5.0
Minerale olie (C16-C21)	mg/kg ds	<5.0	<5.0
Minerale olie (C21-C30)	mg/kg ds	11	<11
Minerale olie (C30-C35)	mg/kg ds	6.5	<5.0
Minerale olie (C35-C40)	mg/kg ds	<6.0	<6.0
S Minerale olie totaal (C10-C40)	mg/kg ds	<35	<35
Polychloorbifenylen, PCB			
S PCB 28	mg/kg ds	<0.0010	<0.0010
S PCB 52	mg/kg ds	<0.0010	<0.0010
S PCB 101	mg/kg ds	<0.0010	<0.0010
S PCB 118	mg/kg ds	<0.0010	<0.0010

Nr.	Monsteromschrijving	Datum monstername	Monster nr.
1	71101 (0-20) 71102 (0-35) 71103 (0-30) 71104 (0-30) 71105 (0-30) 71106 (0-30)	02-Apr-2015	8523643
2	71101 (20-60) 71101 (60-110) 71101 (110-160) 71101 (160-210) 71102 (40-90) 71102 (102-Apr-2015)		8523644

Q: door RvA geaccrediteerde verrichting
 A: AP04 erkende verrichting
 S: AS 3000 erkende verrichting

Dit certificaat mag uitsluitend in zijn geheel worden gereproduceerd.

Eurofins Analytico B.V.

Gildeweg 44-46
 3771 NB Barneveld
 P.O. Box 459
 3770 AL Barneveld NL
 Tel. +31 (0)34 242 63 00
 Fax +31 (0)34 242 63 99
 E-mail info-env@eurofins.nl
 Site www.eurofins.nl

BNP Paribas S.A. 227 9245 25
 VAT/BTW No. NL 8043.14.883.B01
 KvK No. 09088623
 IBAN: NL71BNP00227924525
 BIC: BNPANL2A

Eurofins Analytico B.V. is ISO 14001: 2004 gecertificeerd door TÜV en erkend door het Vlaamse Gewest (OVAM en Dep. LNE), het Brusselse Gewest (BIM), het Waalse Gewest (DGRNE-OWD) en door de overheden van Frankrijk en Luxemburg (MEV).



Analysecertificaat

Uw project/verslagnummer	711	Certificaatnummer/Versie	2015037037/1
Uw projectnaam		Startdatum	07-04-2015
Uw ordernummer	B02032.000377	Rapportagedatum	14-04-2015/07:29
Monsternemer	Marcel la Crois	Bijlage	A, B, C, D
Monstermatrix	Grond; Grond (AS3000)	Pagina	2/2
Projectcode	2794 - Arcadis - TenneT Noord-West 380 kV		

Analyse	Eenheid	1	2
S PCB 138	mg/kg ds	<0.0010	<0.0010
S PCB 153	mg/kg ds	<0.0010	<0.0010
S PCB 180	mg/kg ds	<0.0010	<0.0010
S PCB (som 7) (factor 0,7)	mg/kg ds	0.0049 ¹⁾	0.0049 ¹⁾
Polycyclische Aromatische Koolwaterstoffen, PAK			
S Naftaleen	mg/kg ds	<0.050	<0.050
S Fenanthreen	mg/kg ds	<0.050	<0.050
S Anthraceen	mg/kg ds	<0.050	<0.050
S Fluorantheen	mg/kg ds	<0.050	<0.050
S Benzo(a)anthraceen	mg/kg ds	<0.050	<0.050
S Chryseen	mg/kg ds	<0.050	<0.050
S Benzo(k)fluorantheen	mg/kg ds	<0.050	<0.050
S Benzo(a)pyreen	mg/kg ds	<0.050	<0.050
S Benzo(ghi)peryleen	mg/kg ds	<0.050	<0.050
S Indeno(123-cd)pyreen	mg/kg ds	<0.050	<0.050
S PAK VROM (10) (factor 0,7)	mg/kg ds	0.35 ¹⁾	0.35 ¹⁾

Nr.	Monsterschrijving	Datum monstername	Monster nr.
1	71101 (0-20) 71102 (0-35) 71103 (0-30) 71104 (0-30) 71105 (0-30) 71106 (0-30)	02-Apr-2015	8523643
2	71101 (20-60) 71101 (60-110) 71101 (110-160) 71101 (160-210) 71102 (40-90) 71102 (102-Apr-2015)		8523644



Q: door RvA geaccrediteerde verrichting
 A: AP04 erkende verrichting
 S: AS 3000 erkende verrichting

Dit certificaat mag uitsluitend in zijn geheel worden gereproduceerd.

**Akkoord
Pr.coörd.**



Eurofins Analytico B.V.

Gildeweg 44-46
 3771 NB Barneveld
 P.O. Box 459
 3770 AL Barneveld NL
 Tel. +31 (0)34 242 63 00
 Fax +31 (0)34 242 63 99
 E-mail info-env@eurofins.nl
 Site www.eurofins.nl

BNP Paribas S.A. 227 9245 25
 VAT/BTW No. NL 8043.14.883.B01
 KvK No. 09088623
 IBAN: NL71BNP0227924525
 BIC: BNPANL2A

Eurofins Analytico B.V. is ISO 14001: 2004 gecertificeerd door TÜV en erkend door het Vlaamse Gewest (OVAM en Dep. LNE), het Brusselse Gewest (BIM), het Waalse Gewest (DGRNE-OWD) en door de overheden van Frankrijk en Luxemburg (MEV).

Bijlage (A) met deelmonsterinformatie behorende bij analysecertificaat 2015037037/1

Pagina 1/1

Monster nr.	Boornr	Omschrijving	Van	Tot	Barcode	Monsteromschrijving
8523643	71103	1	0	30	0532340877	71101 (0-20) 71102 (0-35) 71103 (0-30)
8523643	71104	1	0	30	0532297422	71101 (0-20) 71102 (0-35) 71103 (0-30)
8523643	71105	1	0	30	0532297409	71101 (0-20) 71102 (0-35) 71103 (0-30)
8523643	71106	1	0	30	0532340703	71101 (0-20) 71102 (0-35) 71103 (0-30)
8523643	71101	1	0	20	0532340878	71101 (0-20) 71102 (0-35) 71103 (0-30)
8523643	71102	1	0	35	0532340874	71101 (0-20) 71102 (0-35) 71103 (0-30)
8523644	71101	2	20	60	0532340707	71101 (20-60) 71102 (0-35) 71103 (0-30)
8523644	71102	2	40	90	0532340875	71101 (20-60) 71102 (0-35) 71103 (0-30)
8523644	71101	3	60	110	0532340702	71101 (20-60) 71102 (0-35) 71103 (0-30)
8523644	71102	3	100	150	0532340867	71101 (20-60) 71102 (0-35) 71103 (0-30)
8523644	71101	4	110	160	0532340869	71101 (20-60) 71102 (0-35) 71103 (0-30)
8523644	71102	4	160	210	0532340876	71101 (20-60) 71102 (0-35) 71103 (0-30)
8523644	71101	5	160	210	0532340872	71101 (20-60) 71102 (0-35) 71103 (0-30)



Eurofins Analytico B.V.

Gildeweg 44-46
 3771 NB Barneveld
 P.O. Box 459
 3770 AL Barneveld NL
 Tel. +31 (0)34 242 63 00
 Fax +31 (0)34 242 63 99
 E-mail info-env@eurofins.nl
 Site www.eurofins.nl

BNP Paribas S.A. 227 9245 25
 VAT/BTW No. NL 8043.14.883.B01
 KvK No. 09088623
 IBAN: NL71BNPA0227924525
 BIC: BNPANL2A

Eurofins Analytico B.V. is ISO 14001: 2004 gecertificeerd door TÜV en erkend door het Vlaamse Gewest (OVAM en Dep. LNE), het Brusselse Gewest (BIM), het Waalse Gewest (DGRNE-OWD) en door de overheden van Frankrijk en Luxemburg (MEV).

Bijlage (B) met opmerkingen behorende bij analysecertificaat 2015037037/1

Pagina 1/1

Opmerking 1)De toetswaarde van de som is gelijk aan de sommatie van $0,7 \cdot RG$ **Eurofins Analytico B.V.**

Gildeweg 44-46 Tel. +31 (0)34 242 63 00
3771 NB Barneveld Fax +31 (0)34 242 63 99
P.O. Box 459 E-mail info-env@eurofins.nl
3770 AL Barneveld NL Site www.eurofins.nl

BNP Paribas S.A. 227 9245 25
VAT/BTW No. NL 8043.14.883.B01
KvK No. 09088623
IBAN: NL71BNPA0227924525
BIC: BNPANL2A

Eurofins Analytico B.V. is ISO 14001: 2004 gecertificeerd door TÜV en erkend door het Vlaamse Gewest (OVAM en Dep. LNE), het Brusselse Gewest (BIM), het Waalse Gewest (DGRNE-OWD) en door de overheden van Frankrijk en Luxemburg (MEV).

Bijlage (C) met methodeverwijzingen behorende bij analysecertificaat 2015037037/1

Pagina 1/1

Analyse	Methode	Techniek	Methode referentie
Droge Stof	W0104	Gravimetrie	Cf. pb 3010-2 en gw. NEN-ISO 11465
Cryogeen malen AS3000	W0106	Voorbehandeling	Cf. AS3000
Organische stof (gloeirest)	W0109	Gravimetrie	Cf. pb 3010-3 en cf. NEN 5754
Lutum (fractie < 2 µm)	W0171	Sedimentatie	Cf. pb 3010-4 en cf. NEN 5753
Barium (Ba)	W0423	ICP-MS	Cf. pb 3010-5 en cf. NEN-EN-ISO 17294-2
Cadmium (Cd)	W0423	ICP-MS	Cf. pb 3010-5 en cf. NEN-EN-ISO 17294-2
Kobalt (Co)	W0423	ICP-MS	Cf. pb 3010-5 en cf. NEN-EN-ISO 17294-2
Koper (Cu)	W0423	ICP-MS	Cf. pb 3010-5 en cf. NEN-EN-ISO 17294-2
Kwik (Hg)	W0423	ICP-MS	Cf. pb 3010-5 en cf. NEN-EN-ISO 17294-2
Molybdeen (Mo)	W0423	ICP-MS	Cf. pb 3010-5 en cf. NEN-EN-ISO 17294-2
Nikkel (Ni)	W0423	ICP-MS	Cf. pb 3010-5 en cf. NEN-EN-ISO 17294-2
Lood (Pb)	W0423	ICP-MS	Cf. pb 3010-5 en cf. NEN-EN-ISO 17294-2
Zink (Zn)	W0423	ICP-MS	Cf. pb 3010-5 en cf. NEN-EN-ISO 17294-2
Minerale Olie (GC) (C10 - C40)	W0202	GC-FID	Cf. pb 3010-7 en gw. NEN-EN-ISO 16703
PCB (7)	W0271	GC-MS	Cf. pb 3010-8 en gw. NEN 6980
PAK (10 VROM)	W0271	GC-MS	Cf. pb. 3010-6 en gw. NEN-ISO 18287
PAK som AS3000/AP04	W0271	GC-MS	Cf. pb. 3010-6 en gw. NEN-ISO 18287



Eurofins Analytico B.V.

Gildeweg 44-46
3771 NB Barneveld
P.O. Box 459
3770 AL Barneveld NL

Tel. +31 (0)34 242 63 00
Fax +31 (0)34 242 63 99
E-mail info-env@eurofins.nl
Site www.eurofins.nl

BNP Paribas S.A. 227 9245 25
VAT/BTW No. NL 8043.14.883.B01
KvK No. 09088623
IBAN: NL71BNPA0227924525
BIC: BNPANL2A

Eurofins Analytico B.V. is ISO 14001: 2004 gecertificeerd door TÜV en erkend door het Vlaamse Gewest (OVAM en Dep. LNE), het Brusselse Gewest (BIM), het Waalse Gewest (DGRNE-OWD) en door de overheden van Frankrijk en Luxemburg (MEV).

Bijlage (D) opmerkingen aangaande de monstername en conserveringstermijn 2015037037/1

Pagina 1/1

Er zijn verschillen met de richtlijnen geconstateerd die de betrouwbaarheid van de resultaten van onderstaande monsters of analyses mogelijk hebben beïnvloed.

Analyse

De conserveringstermijn is voor de betreffende analyse overschreden.

Minerale Olie (GC) (Voorbehandeling)

Monster nr.

8523643

8523644

Eurofins Analytico B.V.

Gildeweg 44-46
3771 NB Barneveld
P.O. Box 459
3770 AL Barneveld NL

Tel. +31 (0)34 242 63 00
Fax +31 (0)34 242 63 99
E-mail info-env@eurofins.nl
Site www.eurofins.nl

BNP Paribas S.A. 227 9245 25
VAT/BTW No. NL 8043.14.883.B01
KvK No. 09088623
IBAN: NL71BNPA0227924525
BIC: BNPANL2A

Eurofins Analytico B.V. is ISO 14001: 2004 gecertificeerd door TÜV en erkend door het Vlaamse Gewest (OVAM en Dep. LNE), het Brusselse Gewest (BIM), het Waalse Gewest (DGRNE-OWD) en door de overheden van Frankrijk en Luxemburg (MEV).



Arcadis Assen
T.a.v. M.N.J. Meuwissen
Postbus 63
9400 AB ASSEN

Analyscertificaat

Datum: 13-04-2015

Hierbij ontvangt u de resultaten van het navolgende laboratoriumonderzoek.

Certificaatnummer/Versie	2015037038/1
Uw project/verslagnummer	711
Uw projectnaam	
Uw ordernummer	B02032.000377
Monster(s) ontvangen	04-04-2015

Dit certificaat mag uitsluitend in zijn geheel worden gereproduceerd.

De grondmonsters worden tot 4 weken na datum ontvangst bewaard en watermonsters tot 2 weken na datum ontvangst. Zonder tegenbericht worden de monsters nadien afgevoerd. Indien de monsters langer bewaard dienen te blijven verzoeken wij U dit exemplaar uiterlijk 1 werkdag voor afloop van de standaardbewaarperiode ondertekend aan ons te retourneren. Voor de kosten van het langer bewaren van monsters verwijzen wij naar de prijslijst.

Bewaren tot:

Datum:

Naam:

Handtekening:

Wij vertrouwen erop uw opdracht hiermee naar verwachting te hebben uitgevoerd, mocht U naar aanleiding van dit analysecertificaat nog vragen hebben verzoeken wij U contact op te nemen met de afdeling Verkoop en Advies.

Met vriendelijke groet,

Eurofins Analytico B.V.



Ing. A. Veldhuizen
Technical Manager

Eurofins Analytico B.V.

Gildeweg 44-46
3771 NB Barneveld
P.O. Box 459
3770 AL Barneveld NL

Tel. +31 (0)34 242 63 00
Fax +31 (0)34 242 63 99
E-mail info-env@eurofins.nl
Site www.eurofins.nl

BNP Paribas S.A. 227 9245 25
VAT/BTW No. NL 8043.14.883.B01
KvK No. 09088623
IBAN: NL71BNPA0227924525
BIC: BNPANL2A

Eurofins Analytico B.V. is ISO 14001: 2004 gecertificeerd door TÜV en erkend door het Vlaamse Gewest (OVAM en Dep. LNE), het Brusselse Gewest (BIM), het Waalse Gewest (DGRNE-OWD) en door de overheden van Frankrijk en Luxemburg (MEV).

Analysecertificaat

Uw project/verslagnummer	711	Certificaatnummer/Versie	2015037038/1
Uw projectnaam		Startdatum	07-04-2015
Uw ordernummer	B02032.000377	Rapportagedatum	13-04-2015/11:15
		Bijlage	A, B, C
Monsternemer	Marcel la Crois	Pagina	1/2
Monstermatrix	Grond; Waterbodem (AS3000)		
Projectcode	2794 - Arcadis - TenneT Noord-West 380 kV		

Analyse	Eenheid	1
Bodemkundige analyses		
S Droge stof	% (m/m)	39.5
S Organische stof	% (m/m) ds	4.8
S Gloeirest	% (m/m) ds	92.3
S Korrelgrootte < 2 µm	% (m/m) ds	40.3
Metalen		
S Barium (Ba)	mg/kg ds	29
S Cadmium (Cd)	mg/kg ds	<0.20
S Kobalt (Co)	mg/kg ds	6.3
S Koper (Cu)	mg/kg ds	9.7
S Kwik (Hg)	mg/kg ds	<0.050
S Molybdeen (Mo)	mg/kg ds	<1.5
S Nikkel (Ni)	mg/kg ds	19
S Lood (Pb)	mg/kg ds	18
S Zink (Zn)	mg/kg ds	59
Minerale olie		
Minerale olie (C10-C12)	mg/kg ds	<3.0
Minerale olie (C12-C16)	mg/kg ds	<5.0
Minerale olie (C16-C21)	mg/kg ds	6.1
Minerale olie (C21-C30)	mg/kg ds	19
Minerale olie (C30-C35)	mg/kg ds	13
Minerale olie (C35-C40)	mg/kg ds	<6.0
S Minerale olie totaal (C10-C40)	mg/kg ds	46
Chromatogram olie (GC)		Zie bijl.
Polychloorbifenylen, PCB		
S PCB 28	mg/kg ds	<0.0010
S PCB 52	mg/kg ds	<0.0010
S PCB 101	mg/kg ds	<0.0010
S PCB 118	mg/kg ds	<0.0010
S PCB 138	mg/kg ds	<0.0010

Nr.	Monsterschrijving	Datum monstername	Monster nr.
1	711001bs01 (60-95) 711001bs01 (95-130)	02-Apr-2015	8523645

Q: door RvA geaccrediteerde verrichting
 A: AP04 erkende verrichting
 S: AS 3000 erkende verrichting

Dit certificaat mag uitsluitend in zijn geheel worden gereproduceerd.

Eurofins Analytico B.V.

Gildeweg 44-46
 3771 NB Barneveld
 P.O. Box 459
 3770 AL Barneveld NL
 Tel. +31 (0)34 242 63 00
 Fax +31 (0)34 242 63 99
 E-mail info-env@eurofins.nl
 Site www.eurofins.nl

BNP Paribas S.A. 227 9245 25
 VAT/BTW No. NL 8043.14.883.B01
 KvK No. 09088623
 IBAN: NL71BNPA0227924525
 BIC: BNPANL2A

Eurofins Analytico B.V. is ISO 14001: 2004 gecertificeerd door TÜV en erkend door het Vlaamse Gewest (OVAM en Dep. LNE), het Brusselse Gewest (BIM), het Waalse Gewest (DGRNE-OWD) en door de overheden van Frankrijk en Luxemburg (MEV).



Analysecertificaat

Uw project/verslagnummer	711	Certificaatnummer/Versie	2015037038/1
Uw projectnaam		Startdatum	07-04-2015
Uw ordernummer	B02032.000377	Rapportagedatum	13-04-2015/11:15
Monsternemer	Marcel la Crois	Bijlage	A, B, C
Monstermatrix	Grond; Waterbodem (AS3000)	Pagina	2/2
Projectcode	2794 - Arcadis - TenneT Noord-West 380 kV		

Analyse	Eenheid	1
S PCB 153	mg/kg ds	<0.0010
S PCB 180	mg/kg ds	<0.0010
S PCB (som 7) (factor 0,7)	mg/kg ds	0.0049 ¹⁾
Polycyclische Aromatische Koolwaterstoffen, PAK		
S Naftaleen	mg/kg ds	0.13
S Fenanthreen	mg/kg ds	<0.050
S Anthraceen	mg/kg ds	<0.050
S Fluorantheen	mg/kg ds	<0.050
S Benzo(a)anthraceen	mg/kg ds	<0.050
S Chryseen	mg/kg ds	<0.050
S Benzo(k)fluorantheen	mg/kg ds	<0.050
S Benzo(a)pyreen	mg/kg ds	<0.050
S Benzo(ghi)peryleen	mg/kg ds	<0.050
S Indeno(123-cd)pyreen	mg/kg ds	<0.050
S PAK VROM (10) (factor 0,7)	mg/kg ds	0.45

Nr.	Monsterschrijving	Datum monstername	Monster nr.
1	711001bs01 (60-95) 711001bs01 (95-130)	02-Apr-2015	8523645

Eurofins Analytico B.V.



Q: door RvA geaccrediteerde verrichting
 A: AP04 erkende verrichting
 S: AS 3000 erkende verrichting

Dit certificaat mag uitsluitend in zijn geheel worden gereproduceerd.

Akkoord
 Pr.coörd.



Gildeweg 44-46
 3771 NB Barneveld
 P.O. Box 459
 3770 AL Barneveld NL
 Tel. +31 (0)34 242 63 00
 Fax +31 (0)34 242 63 99
 E-mail info-env@eurofins.nl
 Site www.eurofins.nl

BNP Paribas S.A. 227 9245 25
 VAT/BTW No. NL 8043.14.883.B01
 KvK No. 09088623
 IBAN: NL71BNP0227924525
 BIC: BNPANL2A

Eurofins Analytico B.V. is ISO 14001: 2004 gecertificeerd door TÜV en erkend door het Vlaamse Gewest (OVAM en Dep. LNE), het Brusselse Gewest (BIM), het Waalse Gewest (DGRNE-OWD) en door de overheden van Frankrijk en Luxemburg (MEV).

Bijlage (A) met deelmonsterinformatie behorende bij analysecertificaat 2015037038/1

Pagina 1/1

Monster nr.	Boornr	Omschrijving	Van	Tot	Barcode	Monsteromschrijving
8523645	711001bs01	1	60	95	0532340713	711001bs01 (60-95) 711001bs01
8523645	711001bs01	2	95	130	0532340865	



Eurofins Analytico B.V.

Gildeweg 44-46
3771 NB Barneveld
P.O. Box 459
3770 AL Barneveld NL
Tel. +31 (0)34 242 63 00
Fax +31 (0)34 242 63 99
E-mail info-env@eurofins.nl
Site www.eurofins.nl

BNP Paribas S.A. 227 9245 25
VRT/BTW No. NL 8043.14.883.B01
KvK No. 09088623
IBAN: NL71BNPA0227924525
BIC: BNPANL2A

Eurofins Analytico B.V. is ISO 14001: 2004 gecertificeerd door TÜV en erkend door het Vlaamse Gewest (OVAM en Dep. LNE), het Brusselse Gewest (BIM), het Waalse Gewest (DGRNE-OWD) en door de overheden van Frankrijk en Luxemburg (MEV).

Bijlage (B) met opmerkingen behorende bij analysecertificaat 2015037038/1

Pagina 1/1

Opmerking 1)De toetswaarde van de som is gelijk aan de sommatie van $0,7 \cdot RG$ **Eurofins Analytico B.V.**

Gildeweg 44-46 Tel. +31 (0)34 242 63 00
3771 NB Barneveld Fax +31 (0)34 242 63 99
P.O. Box 459 E-mail info-env@eurofins.nl
3770 AL Barneveld NL Site www.eurofins.nl

BNP Paribas S.A. 227 9245 25
VAT/BTW No. NL 8043.14.883.B01
KvK No. 09088623
IBAN: NL71BNPA0227924525
BIC: BNPANL2A

Eurofins Analytico B.V. is ISO 14001: 2004 gecertificeerd door TÜV en erkend door het Vlaamse Gewest (OVAM en Dep. LNE), het Brusselse Gewest (BIM), het Waalse Gewest (DGRNE-OWD) en door de overheden van Frankrijk en Luxemburg (MEV).

Bijlage (C) met methodeverwijzingen behorende bij analysecertificaat 2015037038/1

Pagina 1/1

Analyse	Methode	Techniek	Methode referentie
Droge stof	W0104	Gravimetrie	Cf. pb 3210-1 en cf. NEN-EN 12880
Organische stof (gloeirest)	W0109	ICP-RES	Cf. 3210-2a/b en cf. NEN 5754/EN 12879
Lutum (fractie < 2 μ m) (sedimentatie)	W0173	Sedimentatie	Cf. pb 3210-3 en cf. NEN 5753
Barium (Ba)	W0423	ICP-MS	Cf. pb 3210-4/3250-1 & NEN-EN-ISO 17294-2
Cadmium (Cd)	W0423	ICP-MS	Cf. pb 3210-4/3250-1 & NEN-EN-ISO 17294-2
Kobalt (Co)	W0423	ICP-MS	Cf. pb 3210-4/3250-1 & NEN-EN-ISO 17294-2
Koper (Cu)	W0423	ICP-MS	Cf. pb 3210-4/3250-1 & NEN-EN-ISO 17294-2
Kwik (Hg)	W0423	ICP-MS	Cf. pb 3210-4/3250-1 & NEN-EN-ISO 17294-2
Molybdeen (Mo)	W0423	ICP-MS	Cf. pb 3210-4/3250-1 & NEN-EN-ISO 17294-2
Nikkel (Ni)	W0423	ICP-MS	Cf. pb 3210-4/3250-1 & NEN-EN-ISO 17294-2
Lood (Pb)	W0423	ICP-MS	Cf. pb 3210-4/3250-1 & NEN-EN-ISO 17294-2
Zink (Zn)	W0423	ICP-MS	Cf. pb 3210-4/3250-1 & NEN-EN-ISO 17294-2
Minerale olie (GC) (C10 - C40)	W0202	GC-FID	Cf. pb 3210-6 en gw. NEN-EN-ISO 16703
Chromatogram M0 (GC)	W0202	GC-FID	Gelijkw. NEN-EN-ISO 16703
PCB (7)	W0271	GC-MS	Cf. pb. 3210-7 & gw. NEN 6980
PAK (10 VROM)	W0271	GC-MS	Cf. pb. 3210-5 & gw. NEN-ISO 18287
PAK som AS3000/AP04	W0271	GC-MS	gw. NEN-ISO 18287

Eurofins Analytico B.V.

Gildeweg 44-46
3771 NB Barneveld
P.O. Box 459
3770 AL Barneveld NL

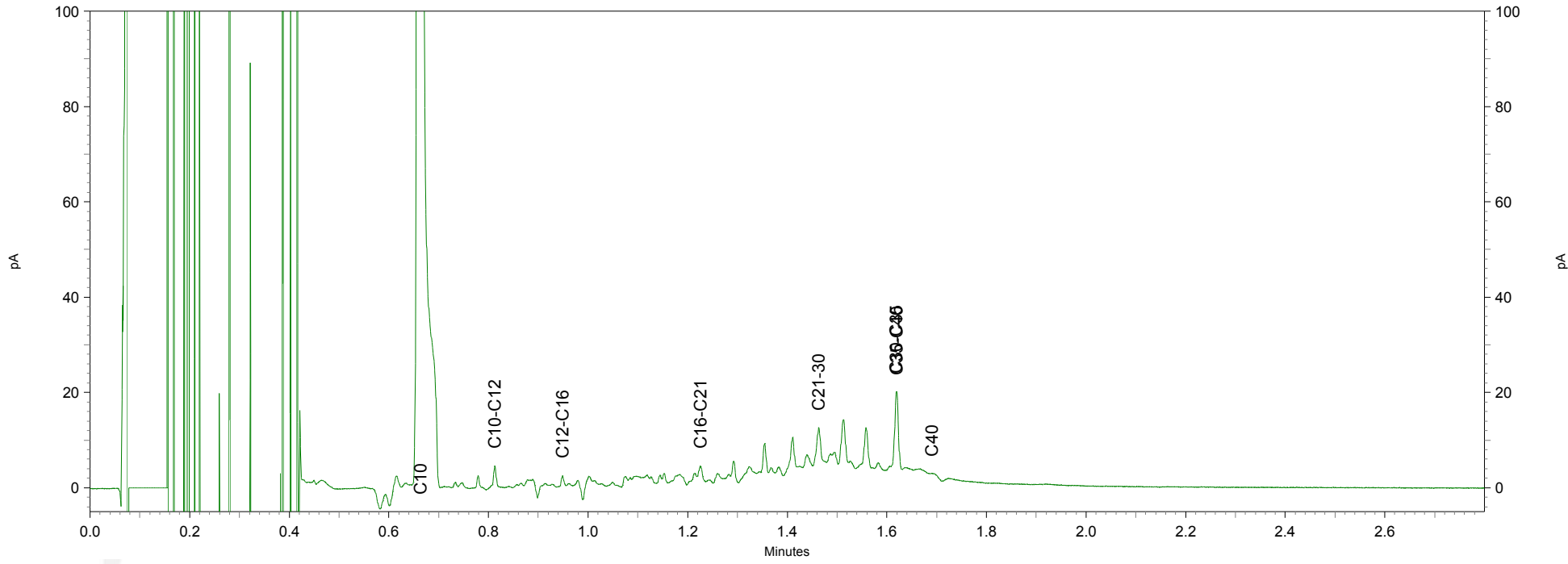
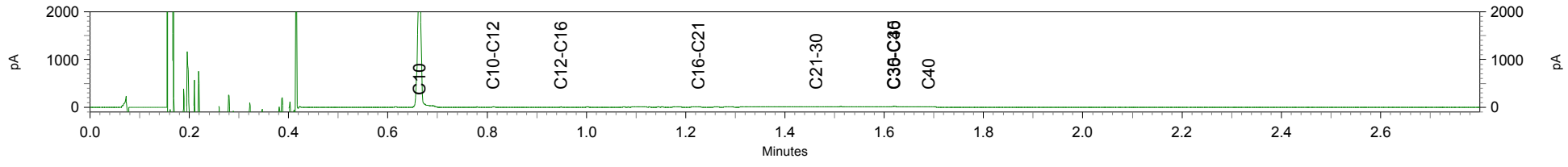
Tel. +31 (0)34 242 63 00
Fax +31 (0)34 242 63 99
E-mail info-env@eurofins.nl
Site www.eurofins.nl

BNP Paribas S.A. 227 9245 25
VAT/BTW No. NL 8043.14.883.B01
KvK No. 09088623
IBAN: NL71BNP0227924525
BIC: BNPANL2A

Eurofins Analytico B.V. is ISO 14001: 2004 gecertificeerd door TÜV en erkend door het Vlaamse Gewest (OVAM en Dep. LNE), het Brusselse Gewest (BIM), het Waalse Gewest (DGRNE-OWD) en door de overheden van Frankrijk en Luxemburg (MEV).

Chromatogram TPH/ Mineral Oil

Sample ID.: 8523645
Certificate no.: 2015037038
Sample description.: 711001bs01 (60-95) 711001bs01 (95-130)
v



Arcadis Assen
T.a.v. M.N.J. Meuwissen
Postbus 63
9400 AB ASSEN

Analyscertificaat

Datum: 28-04-2015

Hierbij ontvangt u de resultaten van het navolgende laboratoriumonderzoek.

Certificaatnummer/Versie	2015042288/1
Uw project/verslagnummer	737
Uw projectnaam	TenneT380Kv N-W
Uw ordernummer	B02032.000377
Monster(s) ontvangen	17-04-2015

Dit certificaat mag uitsluitend in zijn geheel worden gereproduceerd.

De grondmonsters worden tot 4 weken na datum ontvangst bewaard en watermonsters tot 2 weken na datum ontvangst. Zonder tegenbericht worden de monsters nadien afgevoerd. Indien de monsters langer bewaard dienen te blijven verzoeken wij U dit exemplaar uiterlijk 1 werkdag voor afloop van de standaardbewaarperiode ondertekend aan ons te retourneren. Voor de kosten van het langer bewaren van monsters verwijzen wij naar de prijslijst.

Bewaren tot:

Datum:

Naam:

Handtekening:

Wij vertrouwen erop uw opdracht hiermee naar verwachting te hebben uitgevoerd, mocht U naar aanleiding van dit analysecertificaat nog vragen hebben verzoeken wij U contact op te nemen met de afdeling Verkoop en Advies.

Met vriendelijke groet,

Eurofins Analytico B.V.



Ing. A. Veldhuizen
Technical Manager

Eurofins Analytico B.V.

Gildeweg 44-46
3771 NB Barneveld
P.O. Box 459
3770 AL Barneveld NL

Tel. +31 (0)34 242 63 00
Fax +31 (0)34 242 63 99
E-mail info-env@eurofins.nl
Site www.eurofins.nl

BNP Paribas S.A. 227 9245 25
VAT/BTW No. NL 8043.14.883.B01
KvK No. 09088623
IBAN: NL71BNPA0227924525
BIC: BNPANL2A

Eurofins Analytico B.V. is ISO 14001: 2004 gecertificeerd door TÜV en erkend door het Vlaamse Gewest (OVAM en Dep. LNE), het Brusselse Gewest (BIM), het Waalse Gewest (DGRNE-OWD) en door de overheden van Frankrijk en Luxemburg (MEV).

Analysecertificaat

Uw project/verslagnummer	737	Certificaatnummer/Versie	2015042288/1
Uw projectnaam	TenneT380Kv N-W	Startdatum	17-04-2015
Uw ordernummer	B02032.000377	Rapportagedatum	28-04-2015/16:23
Monsternemer	Marcel la Crois	Bijlage	A, C, D
Monstermatrix	Water; Afvalwater	Pagina	1/1
Projectcode	2794 - Arcadis - TenneT Noord-West 380 kv		

Analyse	Eenheid	1	2
Metalen			
Q Arseen (As) na ontsluiting	µg/L	<1.5	5.8
Q IJzer (Fe) na ontsluiting	mg/L	0.44	0.89
IJzer (II)	mg/L	0.11	<0.050
Q Fosfor totaal (P)	mg/L	1.7	0.21
Q Fosfor totaal (P04)	mg P04/L	5.3	0.64
Q Fosfor totaal (P205)	mg P205/L	4.0	0.48
Fysisch-chemische analyses			
Q Droogrest onopgel. bestand. (NEN6621)	mg/L	200	42
Q Zuurstof	mg O2/L	2.4	14.3
Anorganische verbindingen & natte chemie			
Q Chemisch zuurstof verbruik (CZV)	mg/L	22	48
Q Stikstof volgens Kjeldahl (N)	mg/L	3.7	2.3
Q Sulfaat opgelost (S04)	mg S04/L	220	72
Q Sulfaat opgelost (S04-S)	mg S/L	73	24
Anorganische verbindingen			
Q Ammonium (NH4-N)	mg N/L	2.4	<0.050
Q Ammonium (NH4)	mg/L	3.1	<0.065
Q Chloride	mg/L	210	300
Biologisch en/of toxicologisch onderzoek			
Q Biochemisch zuurstof verbruik (BZV-5)	mg O2/L	<1.0	10

Nr.	Monsterschrijving	Datum monstername	Monster nr.
1	73701a	16-Apr-2015	8540703
2	737010W	16-Apr-2015	8540704

Eurofins Analytico B.V.

Gildeweg 44-46
3771 NB Barneveld
P.O. Box 459
3770 AL Barneveld NL

Tel. +31 (0)34 242 63 00
Fax +31 (0)34 242 63 99
E-mail info-env@eurofins.nl
Site www.eurofins.nl

BNP Paribas S.A. 227 9245 25
VAT/BTW No. NL 8043.14.883.B01
KvK No. 09088623
IBAN: NL71BNPA0227924525
BIC: BNPANL2A

Q: door RvA geaccrediteerde verrichting
A: AP04 erkende verrichting
S: AS 3000 erkende verrichting
V: VLAREL erkende verrichting

Dit certificaat mag uitsluitend in zijn geheel worden aereproduceerd.

Eurofins Analytico B.V. is ISO 14001: 2004 gecertificeerd door TÜV en erkend door het Vlaamse Gewest (OVAM en Dep. LNE), het Brusselse Gewest (BIM), het Waalse Gewest (DGRNE-OWD) en door de overheden van Frankrijk en Luxemburg (MEV).

Akkoord
Pr.coörd.
VA

TESTEN
RvA LO10

Bijlage (A) met deelmonsterinformatie behorende bij analysecertificaat 2015042288/1

Pagina 1/1

Monster nr.	Boornr	Omschrijving	Van	Tot	Barcode	Monsteromschrijving
8540703	73701a	2			0660051232	73701a
8540703	73701a	3			0640043876	
8540703	73701a	1			0580610271	
8540703	73701a	10			0660051238	
8540703	73701a	4			0640043883	
8540703	73701a	5			0640043862	
8540703	73701a	6			0640043864	
8540703	73701a	7			0620038368	
8540703	73701a	8			0691592687	
8540703	73701a	9			0800331150	
8540704	737010W	1			0580610274	737010W
8540704	737010W	10			0660051244	
8540704	737010W	2			0660051242	
8540704	737010W	3			0640043871	
8540704	737010W	4			0640043865	
8540704	737010W	5			0640043866	
8540704	737010W	6			0640043879	
8540704	737010W	7			0620038355	
8540704	737010W	8			0691492837	
8540704	737010W	9			0800331063	



Eurofins Analytico B.V.

Gildeweg 44-46
 3771 NB Barneveld
 P.O. Box 459
 3770 AL Barneveld NL
 Tel. +31 (0)34 242 63 00
 Fax +31 (0)34 242 63 99
 E-mail info-env@eurofins.nl
 Site www.eurofins.nl

BNP Paribas S.A. 227 9245 25
 VAT/BTW No. NL 8043.14.883.B01
 KvK No. 09088623
 IBAN: NL71BNPR0227924525
 BIC: BNPANL2A

Eurofins Analytico B.V. is ISO 14001: 2004 gecertificeerd door TÜV en erkend door het Vlaamse Gewest (OVAM en Dep. LNE), het Brusselse Gewest (BIM), het Waalse Gewest (DGRNE-OWD) en door de overheden van Frankrijk en Luxemburg (MEV).

Bijlage (C) met methodeverwijzingen behorende bij analysecertificaat 2015042288/1

Pagina 1/1

Analyse	Methode	Techniek	Methode referentie
Droogr. onopgel. best. (NEN 6621)	W0552	Gravimetrie	Cf. NEN 6499 en gw. NEN 6621
Fosfaat totaal (gemeten als P)	W0425	ICP-MS	Cf. NEN-EN-ISO 17294-2 en cf. CMA/2/I/B.1
Arseen (As) na ontsluiting (ICP-MS)	W0425	ICP-MS	Cf. NEN-EN-ISO 17294-2 en cf. CMA/2/I/B.1
IJzer (Fe) na ontsluiting (ICP-MS)	W0425	ICP-MS	Cf. NEN-EN-ISO 17294-2 en cf. CMA/2/I/B.1
IJzer (II)	W0510	Spectrometrie	Cf. NEN 6482
Zuurstof	W0556	Potentiometrie	Cf. NEN-ISO 5814
Chemisch zuurstof verbruik (CZY)	W0553	Titrimetrie	Cf. NEN 6633/A1:2007
Stikstof volgens Kjeldahl	W0554	Spectrometrie	Eigen meth. (NEN-ISO 5663/NEN 6604)
Sulfaat - opgelost	W0522	Spectrometrie (CFA)	Cf. NEN 6654
Ammonium	W0566	Spectrometrie	Cf. NEN 6604
Chloride	W0566	Spectrometrie	Cf. NEN 6604
Biochem. zuurstofverbr. (BZV-5)	W0556	Potentiometrie	Cf. NEN-EN1899-1& cf. NEN-ISO5814 (EN25814)



Eurofins Analytico B.V.

Gildeweg 44-46
3771 NB Barneveld
P.O. Box 459
3770 AL Barneveld NL

Tel. +31 (0)34 242 63 00
Fax +31 (0)34 242 63 99
E-mail info-env@eurofins.nl
Site www.eurofins.nl

BNP Paribas S.A. 227 9245 25
VAT/BTW No. NL 8043.14.883.B01
KvK No. 09088623
IBAN: NL71BNPA0227924525
BIC: BNPANL2A

Eurofins Analytico B.V. is ISO 14001: 2004 gecertificeerd door TÜV en erkend door het Vlaamse Gewest (OVAM en Dep. LNE), het Brusselse Gewest (BIM), het Waalse Gewest (DGRNE-OWD) en door de overheden van Frankrijk en Luxemburg (MEV).

Bijlage (D) opmerkingen aangaande de monstername en conserveringstermijn 2015042288/1

Pagina 1/1

Er zijn verschillen met de richtlijnen geconstateerd die de betrouwbaarheid van de resultaten van onderstaande monsters of analyses mogelijk hebben beïnvloed.

Analyse

Monster nr.

De conserveringstermijn is voor de betreffende analyse overschreden.

Droogrest onopgeloste bestanddelen

8540703

8540704

Voorbehandeling BZV

8540703

8540704



Eurofins Analytico B.V.

Gildeweg 44-46
3771 NB Barneveld
P.O. Box 459
3770 AL Barneveld NL

Tel. +31 (0)34 242 63 00
Fax +31 (0)34 242 63 99
E-mail info-env@eurofins.nl
Site www.eurofins.nl

BNP Paribas S.A. 227 9245 25
VAT/BTW No. NL 8043.14.883.B01
KvK No. 09088623
IBAN: NL71BNP0227924525
BIC: BNPANL2A

Eurofins Analytico B.V. is ISO 14001: 2004 gecertificeerd door TÜV en erkend door het Vlaamse Gewest (OVAM en Dep. LNE), het Brusselse Gewest (BIM), het Waalse Gewest (DGRNE-OWD) en door de overheden van Frankrijk en Luxemburg (MEV).

Arcadis Assen
T.a.v. M.N.J. Meuwissen
Postbus 63
9400 AB ASSEN

Analyscertificaat

Datum: 24-04-2015

Hierbij ontvangt u de resultaten van het navolgende laboratoriumonderzoek.

Certificaatnummer/Versie	2015042202/1
Uw project/verslagnummer	737
Uw projectnaam	TenneT380Kv N-W
Uw ordernummer	B02032.000377
Monster(s) ontvangen	17-04-2015

Dit certificaat mag uitsluitend in zijn geheel worden gereproduceerd.

De grondmonsters worden tot 4 weken na datum ontvangst bewaard en watermonsters tot 2 weken na datum ontvangst. Zonder tegenbericht worden de monsters nadien afgevoerd. Indien de monsters langer bewaard dienen te blijven verzoeken wij U dit exemplaar uiterlijk 1 werkdag voor afloop van de standaardbewaarperiode ondertekend aan ons te retourneren. Voor de kosten van het langer bewaren van monsters verwijzen wij naar de prijslijst.

Bewaren tot:

Datum:

Naam:

Handtekening:

Wij vertrouwen erop uw opdracht hiermee naar verwachting te hebben uitgevoerd, mocht U naar aanleiding van dit analysecertificaat nog vragen hebben verzoeken wij U contact op te nemen met de afdeling Verkoop en Advies.

Met vriendelijke groet,

Eurofins Analytico B.V.



Ing. A. Veldhuizen
Technical Manager

Eurofins Analytico B.V.

Gildeweg 44-46
3771 NB Barneveld
P.O. Box 459
3770 AL Barneveld NL

Tel. +31 (0)34 242 63 00
Fax +31 (0)34 242 63 99
E-mail info-env@eurofins.nl
Site www.eurofins.nl

BNP Paribas S.A. 227 9245 25
VAT/BTW No. NL 8043.14.883.B01
KvK No. 09088623
IBAN: NL71BNPA0227924525
BIC: BNPANL2A

Eurofins Analytico B.V. is ISO 14001: 2004 gecertificeerd door TÜV en erkend door het Vlaamse Gewest (OVAM en Dep. LNE), het Brusselse Gewest (BIM), het Waalse Gewest (DGRNE-OWD) en door de overheden van Frankrijk en Luxemburg (MEV).

Analysecertificaat

Uw project/verslagnummer	737	Certificaatnummer/Versie	2015042202/1
Uw projectnaam	TenneT380Kv N-W	Startdatum	17-04-2015
Uw ordernummer	B02032.000377	Rapportagedatum	24-04-2015/10:26
Monsternemer	Marcel la Crois	Bijlage	A, B, C
Monstermatrix	Water; Water (AS3000)	Pagina	1/2
Projectcode	2794 - Arcadis - TenneT Noord-West 380 kV		

Analyse	Eenheid	1
Metalen		
S Barium (Ba)	µg/L	410
S Cadmium (Cd)	µg/L	<0.20
S Kobalt (Co)	µg/L	9.1
S Koper (Cu)	µg/L	38
S Kwik (Hg)	µg/L	<0.050
S Molybdeen (Mo)	µg/L	2.5
S Nikkel (Ni)	µg/L	25
S Lood (Pb)	µg/L	25
S Zink (Zn)	µg/L	82
Vluchtige Aromatische Koolwaterstoffen		
S Benzeen	µg/L	<0.20
S Toluene	µg/L	<0.20
S Ethylbenzeen	µg/L	<0.20
S o-Xyleen	µg/L	<0.10
S m, p-Xyleen	µg/L	<0.20
S Xylenen (som) factor 0,7	µg/L	0.21 ¹⁾
BTEX (som)	µg/L	<0.90
S Naftaleen	µg/L	<0.020
S Styreen	µg/L	<0.20
Vluchtige organische halogeenkoolwaterstoffen		
S Dichloormethaan	µg/L	<0.20
S Trichloormethaan	µg/L	<0.20
S Tetrachloormethaan	µg/L	<0.10
S Trichlooretheen	µg/L	<0.20
S Tetrachlooretheen	µg/L	<0.10
S 1,1-Dichloorethaan	µg/L	<0.20
S 1,2-Dichloorethaan	µg/L	<0.20
S 1,1,1-Trichloorethaan	µg/L	<0.10
S 1,1,2-Trichloorethaan	µg/L	<0.10
S cis 1,2-Dichlooretheen	µg/L	<0.10

Nr. Monsteromschrijving	Datum monstername	Monster nr.
1 73701 (410-510)	16-Apr-2015	8540334

Q: door RvA geaccrediteerde verrichting
 A: AP04 erkende verrichting
 S: AS 3000 erkende verrichting
 V: VLAREL erkende verrichting

Dit certificaat mag uitsluitend in zijn geheel worden aereproduceerd.

Eurofins Analytico B.V.

Gildeweg 44-46
 3771 NB Barneveld
 P.O. Box 459
 3770 AL Barneveld NL
 Tel. +31 (0)34 242 63 00
 Fax +31 (0)34 242 63 99
 E-mail info-env@eurofins.nl
 Site www.eurofins.nl

BNP Paribas S.A. 227 9245 25
 VAT/BTW No. NL 8043.14.883.B01
 KvK No. 09088623
 IBAN: NL71BNPA0227924525
 BIC: BNPANL2A

Eurofins Analytico B.V. is ISO 14001: 2004 gecertificeerd door TÜV en erkend door het Vlaamse Gewest (OVAM en Dep. LNE), het Brusselse Gewest (BIM), het Waalse Gewest (DGRNE-OWD) en door de overheden van Frankrijk en Luxemburg (MEV).



Analysecertificaat

Uw project/verslagnummer	737	Certificaatnummer/Versie	2015042202/1
Uw projectnaam	TenneT380Kv N-W	Startdatum	17-04-2015
Uw ordernummer	B02032.000377	Rapportagedatum	24-04-2015/10:26
Monsternemer	Marcel la Crois	Bijlage	A, B, C
Monstermatrix	Water; Water (AS3000)	Pagina	2/2
Projectcode	2794 - Arcadis - TenneT Noord-West 380 kV		

Analyse	Eenheid	1
S trans 1,2-Dichlooretheen	µg/L	<0.10
CKW (som)	µg/L	<1.6
S Tribroommethaan	µg/L	<0.20
S Vinylchloride	µg/L	<0.10
S 1,1-Dichlooretheen	µg/L	<0.10
S 1,2-Dichloorethenen (Som) factor 0,7	µg/L	0.14 ¹⁾
S 1,1-Dichloorpropaan	µg/L	<0.20
S 1,2-Dichloorpropaan	µg/L	<0.20
S 1,3-Dichloorpropaan	µg/L	<0.20
S Dichloorpropanen som factor 0.7	µg/L	0.42
Minerale olie		
Minerale olie (C10-C12)	µg/L	<10
Minerale olie (C12-C16)	µg/L	<10
Minerale olie (C16-C21)	µg/L	<10
Minerale olie (C21-C30)	µg/L	<15
Minerale olie (C30-C35)	µg/L	<10
Minerale olie (C35-C40)	µg/L	<10
S Minerale olie totaal (C10-C40)	µg/L	<50

Nr. Monsteromschrijving

1 73701 (410-510)

Datum monstername

16-Apr-2015

Monster nr.

8540334

Eurofins Analytico B.V.

Gildeweg 44-46
3771 NB Barneveld
P.O. Box 459
3770 AL Barneveld NL

Tel. +31 (0)34 242 63 00
Fax +31 (0)34 242 63 99
E-mail info-env@eurofins.nl
Site www.eurofins.nl

BNP Paribas S.A. 227 9245 25
VAT/BTW No. NL 8043.14.883.B01
KvK No. 09088623
IBAN: NL71BNP0227924525
BIC: BNPANL2A



Q: door RvA geaccrediteerde verrichting
A: AP04 erkende verrichting
S: AS 3000 erkende verrichting
V: VLAREL erkende verrichting

Dit certificaat mag uitsluitend in zijn geheel worden aereproduceerd.

Eurofins Analytico B.V. is ISO 14001: 2004 gecertificeerd door TÜV en erkend door het Vlaamse Gewest (OVAM en Dep. LNE), het Brusselse Gewest (BIM), het Waalse Gewest (DGRNE-OWD) en door de overheden van Frankrijk en Luxemburg (MEV).



TESTEN
RvA L010

Akkoord
Pr.coörd.

VA

Bijlage (A) met deelmonsterinformatie behorende bij analysecertificaat 2015042202/1

Pagina 1/1

Monster nr.	Boornr	Omschrijving	Van	Tot	Barcode	Monsteromschrijving
8540334	73701	1	410	510	0691592670	73701 (410-510)
8540334	73701	2	410	510	0800331096	
8540334					0691592670	



Eurofins Analytico B.V.

Gildeweg 44-46
3771 NB Barneveld
P.O. Box 459
3770 AL Barneveld NL

Tel. +31 (0)34 242 63 00
Fax +31 (0)34 242 63 99
E-mail info-env@eurofins.nl
Site www.eurofins.nl

BNP Paribas S.A. 227 9245 25
VRT/BTW No. NL 8043.14.883.B01
KvK No. 09088623
IBAN: NL71BNPA0227924525
BIC: BNPANL2A

Eurofins Analytico B.V. is ISO 14001: 2004 gecertificeerd door TÜV en erkend door het Vlaamse Gewest (OVAM en Dep. LNE), het Brusselse Gewest (BIM), het Waalse Gewest (DGRNE-OWD) en door de overheden van Frankrijk en Luxemburg (MEV).

Bijlage (B) met opmerkingen behorende bij analysecertificaat 2015042202/1

Pagina 1/1

Opmerking 1)De toetswaarde van de som is gelijk aan de sommatie van $0,7 \cdot RG$ **Eurofins Analytico B.V.**

Gildeweg 44-46 Tel. +31 (0)34 242 63 00
3771 NB Barneveld Fax +31 (0)34 242 63 99
P.O. Box 459 E-mail info-env@eurofins.nl
3770 AL Barneveld NL Site www.eurofins.nl

BNP Paribas S.A. 227 9245 25
VAT/BTW No. NL 8043.14.883.B01
KvK No. 09088623
IBAN: NL71BNPA0227924525
BIC: BNPANL2A

Eurofins Analytico B.V. is ISO 14001: 2004 gecertificeerd door TÜV en erkend door het Vlaamse Gewest (OVAM en Dep. LNE), het Brusselse Gewest (BIM), het Waalse Gewest (DGRNE-OWD) en door de overheden van Frankrijk en Luxemburg (MEV).

Bijlage (C) met methodeverwijzingen behorende bij analysecertificaat 2015042202/1

Pagina 1/1

Analyse	Methode	Techniek	Methode referentie
Xylenen som AS3000	W0254	HS-GC-MS	Cf. pb 3130-1
Aromaten (BTEXN)	W0254	HS-GC-MS	Cf. pb 3130-1
Barium (Ba)	W0421	ICP-MS	Cf. pb 3110-3 en cf. NEN-EN-ISO 17294-2
Cadmium (Cd)	W0421	ICP-MS	Cf. pb 3110-3 en cf. NEN-EN-ISO 17294-2
Cobalt (Co)	W0421	ICP-MS	Cf. pb 3110-3 en cf. NEN-EN-ISO 17294-2
Koper (Cu)	W0421	ICP-MS	Cf. pb 3110-3 en cf. NEN-EN-ISO 17294-2
Kwik (Hg)	W0421	ICP-MS	Cf. pb 3110-3 en cf. NEN-EN-ISO 17294-2
Molybdeen (Mo)	W0421	ICP-MS	Cf. pb 3110-3 en cf. NEN-EN-ISO 17294-2
Nikkel (Ni)	W0421	ICP-MS	Cf. pb 3110-3 en cf. NEN-EN-ISO 17294-2
Lood (Pb)	W0421	ICP-MS	Cf. pb 3110-3 en cf. NEN-EN-ISO 17294-2
Zink (Zn)	W0421	ICP-MS	Cf. pb 3110-3 en cf. NEN-EN-ISO 17294-2
Styreen	W0254	HS-GC-MS	Cf. pb 3130-1
VOC (11)	W0254	HS-GC-MS	Cf. pb 3130-1
Tribroommethaan (Bromoform)	W0254	HS-GC-MS	Cf. pb 3130-1
Vinylchloride	W0254	HS-GC-MS	Cf. pb 3130-1
1,1-Dichlooretheen	W0254	HS-GC-MS	Cf. pb 3130-1
DiChEtheen som AS3000	W0254	HS-GC-MS	Cf. pb 3130-1
1,1-Dichloorpropan	W0254	HS-GC-MS	Cf. pb 3130-1
1,2-Dichloorpropan	W0254	HS-GC-MS	Cf. pb 3130-1
1,3-Dichloorpropan	W0254	HS-GC-MS	Cf. pb 3130-1
DiChlprop. som AS300	W0254	HS-GC-MS	Cf. pb 3130-2 en gw. NEN EN ISO 15680
Minerale olie (GC) (C10 - C40)	W0215	LVI-GC-FID	Cf. pb 3110-5

Eurofins Analytico B.V.

Gildeweg 44-46
3771 NB Barneveld
P.O. Box 459
3770 AL Barneveld NL

Tel. +31 (0)34 242 63 00
Fax +31 (0)34 242 63 99
E-mail info-env@eurofins.nl
Site www.eurofins.nl

BNP Paribas S.A. 227 9245 25
VAT/BTW No. NL 8043.14.883.B01
KvK No. 09088623
IBAN: NL71BNPA0227924525
BIC: BNPANL2A

Eurofins Analytico B.V. is ISO 14001: 2004 gecertificeerd door TÜV en erkend door het Vlaamse Gewest (OVAM en Dep. LNE), het Brusselse Gewest (BIM), het Waalse Gewest (DGRNE-OWD) en door de overheden van Frankrijk en Luxemburg (MEV).

BoToVa T4 RBK Beoordeling kwaliteit van grond bij toepassing in oppervlaktewaterlichamen

Uw projectnummer	711
Projectnaam	
Ordernummer	B02032.000377
Datum monstername	02-04-2015
Monsternemer	Marcel la Crois
Certificaatnummer	2015037038
Startdatum	07-04-2015
Rapportagedatum	13-04-2015

Analyse	Eenheid	1 (60-95) 711001	Oordeel
Bodemtype correctie			
Organische stof		4,8	
Korrelgrootte < 2 µm		40,3	
Bodemkundige analyses			
Droge stof	% (m/m)	39,5	
Organische stof	% (m/m) ds	4,8	
Gloeirest	% (m/m) ds	92,3	
Korrelgrootte < 2 µm	% (m/m) ds	40,3	
Metalen			
Barium (Ba)	mg/kg ds	29	
Cadmium (Cd)	mg/kg ds	<0,20	<=AW
Kobalt (Co)	mg/kg ds	6,3	<=AW
Koper (Cu)	mg/kg ds	9,7	<=AW
Kwik (Hg)	mg/kg ds	<0,050	<=AW
Molybdeen (Mo)	mg/kg ds	<1,5	<=AW
Nikkel (Ni)	mg/kg ds	19	<=AW
Lood (Pb)	mg/kg ds	18	<=AW
Zink (Zn)	mg/kg ds	59	<=AW
Minerale olie			
Minerale olie (C10-C12)	mg/kg ds	<3,0	
Minerale olie (C12-C16)	mg/kg ds	<5,0	
Minerale olie (C16-C21)	mg/kg ds	6,1	
Minerale olie (C21-C30)	mg/kg ds	19	
Minerale olie (C30-C35)	mg/kg ds	13	
Minerale olie (C35-C40)	mg/kg ds	<6,0	
Minerale olie totaal (C10-C40)	mg/kg ds	46	<=AW
Chromatogram olie (GC)		Zie bijl.	
Polychloorbifenylen, PCB			
PCB 28	mg/kg ds	<0,0010	<=AW
PCB 52	mg/kg ds	<0,0010	<=AW
PCB 101	mg/kg ds	<0,0010	<=AW
PCB 118	mg/kg ds	<0,0010	<=AW
PCB 138	mg/kg ds	<0,0010	<=AW
PCB 153	mg/kg ds	<0,0010	<=AW
PCB 180	mg/kg ds	<0,0010	<=AW
PCB (som 7) (factor 0,7)	mg/kg ds	0,0049	<=AW
Polycyclische Aromatische Koolwaterstoffen, PAK			
Naftaleen	mg/kg ds	0,13	
Fenanthreen	mg/kg ds	<0,050	
Anthraceen	mg/kg ds	<0,050	
Fluorantheen	mg/kg ds	<0,050	
Benzo(a)anthraceen	mg/kg ds	<0,050	
Chryseen	mg/kg ds	<0,050	
Benzo(k)fluorantheen	mg/kg ds	<0,050	
Benzo(a)pyreen	mg/kg ds	<0,050	
Benzo(ghi)peryleen	mg/kg ds	<0,050	
Indeno(123-cd)pyreen	mg/kg ds	<0,050	
PAK VROM (10) (factor 0,7)	mg/kg ds	0,45	<=AW

Legenda

Nr.	Monster	Analytico-nr	Oordeel
1	711001bs01 (60-95) 711001bs01	§ 8523645	Altijd toepasbaar

<= achtergrondwaarde

<= AW

Deze toetsing is m.b.v. BoToVa uitgevoerd,

Zie voor info: <http://www.rwsleefomgeving.nl/onderwerpen/bodem-ondergrond/bbk/instrumenten/botova/>

Eurofins Analytico B.V. is niet verantwoordelijk voor de uitkomst van deze toetsing.

Mocht u een probleem in deze toetsing signaleren, dan verzoeken

wij u vriendelijk dit door te geven aan pais.helpdesk@eurofins.com

BoToVa T5 Beoordeling kwaliteit van bagger bij verspreiden op aangrenzend perceel

Uw projectnummer	711
Projectnaam	
Ordernummer	B02032.000377
Datum monstername	02-04-2015
Monsternemer	Marcel la Crois
Certificaatnummer	2015037038
Startdatum	07-04-2015
Rapportagedatum	13-04-2015

Analyse	Eenheid	1 (60-95) 711001	Oordeel
Bodemtype correctie			
Organische stof		4,8	
Korrelgrootte < 2 µm		40,3	
Bodemkundige analyses			
Droge stof	% (m/m)	39,5	
Organische stof	% (m/m) ds	4,8	
Gloeirest	% (m/m) ds	92,3	
Korrelgrootte < 2 µm	% (m/m) ds	40,3	
Metalen			
Barium (Ba)	mg/kg ds	29	
Cadmium (Cd)	mg/kg ds	<0,20	Verspreidbaar
Kobalt (Co)	mg/kg ds	6,3	
Koper (Cu)	mg/kg ds	9,7	
Kwik (Hg)	mg/kg ds	<0,050	
Molybdeen (Mo)	mg/kg ds	<1,5	
Nikkel (Ni)	mg/kg ds	19	
Lood (Pb)	mg/kg ds	18	
Zink (Zn)	mg/kg ds	59	
Minerale olie			
Minerale olie (C10-C12)	mg/kg ds	<3,0	
Minerale olie (C12-C16)	mg/kg ds	<5,0	
Minerale olie (C16-C21)	mg/kg ds	6,1	
Minerale olie (C21-C30)	mg/kg ds	19	
Minerale olie (C30-C35)	mg/kg ds	13	
Minerale olie (C35-C40)	mg/kg ds	<6,0	
Minerale olie totaal (C10-C40)	mg/kg ds	46	Verspreidbaar
Chromatogram olie (GC)		Zie bijl.	
Polychloorbifenylen, PCB			
PCB 28	mg/kg ds	<0,0010	
PCB 52	mg/kg ds	<0,0010	
PCB 101	mg/kg ds	<0,0010	
PCB 118	mg/kg ds	<0,0010	
PCB 138	mg/kg ds	<0,0010	
PCB 153	mg/kg ds	<0,0010	
PCB 180	mg/kg ds	<0,0010	
PCB (som 7) (factor 0,7)	mg/kg ds	0,0049	
Polycyclische Aromatische Koolwaterstoffen, PAK			
Naftaleen	mg/kg ds	0,13	
Fenantheen	mg/kg ds	<0,050	
Anthraceen	mg/kg ds	<0,050	
Fluorantheen	mg/kg ds	<0,050	
Benzo(a)anthraceen	mg/kg ds	<0,050	
Chryseen	mg/kg ds	<0,050	
Benzo(k)fluorantheen	mg/kg ds	<0,050	
Benzo(a)pyreen	mg/kg ds	<0,050	
Benzo(ghi)peryleen	mg/kg ds	<0,050	
Indeno(123-cd)pyreen	mg/kg ds	<0,050	
PAK VROM (10) (factor 0,7)	mg/kg ds	0,45	

Legenda

Nr.	Monster	Analytico-nr	Oordeel
1	711001bs01 (60-95) 711001bs01	§ 8523645	Verspreidbaar

<= achtergrondwaarde

<= AW

Deze toetsing is uitgevoerd met behulp van BoToVa.

Zie voor info: <http://www.rwsleefomgeving.nl/onderwerpen/bodem-ondergrond/bbk/instrumenten/botova/>

PAIS kan op dit moment niet alle gegevens komend van BoToVa tonen.

Het oordeel op monsterniveau is echter correct.

Tabel 1: Gemeten gehalten in grond met beoordeling conform de Wet Bodembescherming

Grondmonster		MMbg01			MMog01		
Certificaatcode		2015037037			2015037037		
Boring(en)		71101, 71102, 71103, 71104, 71105, 71106			71101, 71101, 71101, 71101, 71102, 71102, 71102		
Traject (m -mv)		0,00 - 0,35			0,20 - 2,10		
Humus	% ds	4,6			2,0		
Lutum	% ds	24			30		
Datum van toetsing		12-5-2015			12-5-2015		
Monsterconclusie		Voldoet aan Achtergrondwaarde			Voldoet aan Achtergrondwaarde		
Monstermelding 1							
Monstermelding 2							
Monstermelding 3							
		Meetw	GSSD	Index	Meetw	GSSD	Index
METALEN							
Barium [Ba]	mg/kg ds	32	34 ⁽⁶⁾		24	20 ⁽⁶⁾	
Cadmium [Cd]	mg/kg ds	0,21	0,25	-0,03	<0,2	<0,2	-0,03
Kobalt [Co]	mg/kg ds	5,3	5,6	-0,05	6,1	5,2	-0,06
Koper [Cu]	mg/kg ds	7,8	8,8	-0,21	<5	<4	-0,24
Kwik [Hg]	mg/kg ds	0,078	0,082	-0	<0,05	<0,03	-0
Nikkel [Ni]	mg/kg ds	15	16	-0,29	17	15	-0,31
Molybdeen [Mo]	mg/kg ds	<1,5	<1,1	-0	<1,5	<1,1	-0
Lood [Pb]	mg/kg ds	23	25	-0,05	13	13	-0,08
Zink [Zn]	mg/kg ds	50	55	-0,15	41	40	-0,17
PAK							
Naftaleen	mg/kg ds	<0,05	<0,04		<0,05	<0,04	
Anthraceen	mg/kg ds	<0,05	<0,04		<0,05	<0,04	
Fenanthreen	mg/kg ds	<0,05	<0,04		<0,05	<0,04	
Fluorantheen	mg/kg ds	<0,05	<0,04		<0,05	<0,04	
Chryseen	mg/kg ds	<0,05	<0,04		<0,05	<0,04	
Benzo(a)anthraceen	mg/kg ds	<0,05	<0,04		<0,05	<0,04	
Benzo(a)pyreen	mg/kg ds	<0,05	<0,04		<0,05	<0,04	
Benzo(k)fluorantheen	mg/kg ds	<0,05	<0,04		<0,05	<0,04	
Indeno-(1,2,3-c,d)pyreen	mg/kg ds	<0,05	<0,04		<0,05	<0,04	
Benzo(g,h,i)peryleen	mg/kg ds	<0,05	<0,04		<0,05	<0,04	
PAK 10 VROM	mg/kg ds		<0,35	-0,03		<0,35	-0,03
Pak-totaal (10 van VROM) (0.7 facto)	mg/kg ds	<0,35			<0,35		
GECHLOREERDE KOOLWATERSTOFFEN							
PCB 28	mg/kg ds	<0,001	<0,002		<0,001	<0,004	
PCB 52	mg/kg ds	<0,001	<0,002		<0,001	<0,004	
PCB 101	mg/kg ds	<0,001	<0,002		<0,001	<0,004	
PCB 118	mg/kg ds	<0,001	<0,002		<0,001	<0,004	
PCB 138	mg/kg ds	<0,001	<0,002		<0,001	<0,004	
PCB 153	mg/kg ds	<0,001	<0,002		<0,001	<0,004	
PCB 180	mg/kg ds	<0,001	<0,002		<0,001	<0,004	
PCB (7) (som, 0.7 factor)	mg/kg ds	<0,0049			<0,0049		
PCB (som 7)	mg/kg ds		<0,011	-0,01		<0,025	0,01
OVERIGE (ORGANISCHE) VERBINDINGEN							
Minerale olie C10 - C12	mg/kg ds	<3	5 ⁽⁶⁾		<3	11 ⁽⁶⁾	
Minerale olie C12 - C16	mg/kg ds	<5	8 ⁽⁶⁾		<5	18 ⁽⁶⁾	
Minerale olie C16 - C21	mg/kg ds	<5	8 ⁽⁶⁾		<5	18 ⁽⁶⁾	
Minerale olie C21 - C30	mg/kg ds	11	24 ⁽⁶⁾		<11	39 ⁽⁶⁾	
Minerale olie C30 - C35	mg/kg ds	6,5	14,1 ⁽⁶⁾		<5	18 ⁽⁶⁾	
Minerale olie C35 - C40	mg/kg ds	<6	9 ⁽⁶⁾		<6	21 ⁽⁶⁾	
Minerale olie C10 - C40	mg/kg ds	<35	<53	-0,03	<35	<123	-0,01
OVERIG							
Droge stof	% m/m	77,4	77,4 ⁽⁶⁾		73,1	73,1 ⁽⁶⁾	
Lutum	% (m/m) ds	23,5			30,4		
Organische stof (humus)	% (m/m)	4,6			2		

Grondmonster		MMbg01	MMog01
Certificaatcode		2015037037	2015037037
Boring(en)		71101, 71102, 71103, 71104, 71105, 71106	71101, 71101, 71101, 71101, 71102, 71102, 71102
Traject (m -mv)		0,00 - 0,35	0,20 - 2,10
Humus	% ds	4,6	2,0
Lutum	% ds	24	30
Datum van toetsing		12-5-2015	12-5-2015
Monsterconclusie		Voldoet aan Achtergrondwaarde	Voldoet aan Achtergrondwaarde
	ds		
Gloeirest	% (m/m) ds	93,7	95,8

----- : Geen toetsnorm aanwezig
 < : kleiner dan de detectielimiet
 8,88 : <= Achtergrondwaarde
 8,88 : <= Interventiewaarde
 8,88 : > Interventiewaarde
 6 : Heeft geen normwaarde
 # : verhoogde rapportagegrens
 GSSD : Gestandaardiseerde meetwaarde
 Index : (GSSD - AW) / (I - AW)

- Getoetst via de BoToVa service, versie 2.0.0 -

Tabel 2: Normwaarden conform de Wet Bodembescherming

		AW	WO	IND	I
METALEN					
Cadmium [Cd]	mg/kg ds	0,6	1,2	4,3	13
Kobalt [Co]	mg/kg ds	15	35	190	190
Koper [Cu]	mg/kg ds	40	54	190	190
Kwik [Hg]	mg/kg ds	0,15	0,83	4,8	36
Nikkel [Ni]	mg/kg ds	35	39	100	100
Molybdeen [Mo]	mg/kg ds	1,5	88	190	190
Lood [Pb]	mg/kg ds	50	210	530	530
Zink [Zn]	mg/kg ds	140	200	720	720
PAK					
PAK 10 VROM	mg/kg ds	1,5	6,8	40	40
GECHLOREERDE KOOLWATERSTOFFEN					
PCB (som 7)	mg/kg ds	0,02	0,04	0,5	1
OVERIGE (ORGANISCHE) VERBINDINGEN					
Minerale olie C10 - C40	mg/kg ds	190	190	500	5000

Tabel 3: Gemeten concentraties in grondwater met beoordeling conform de Wet Bodembescherming

Watermonster		71101-1-1		
Datum		16-4-2015		
Filterdiepte (m -mv)		1,70 - 2,70		
Datum van toetsing		12-5-2015		
Monsterconclusie		Overschrijding Streefwaarde		
Monstermelding 1				
Monstermelding 2				
Monstermelding 3				
		Meetw	GSSD	Index
METALEN				
Barium [Ba]	µg/l	410	410	0,63
Cadmium [Cd]	µg/l	<0,2	<0,1	-0,05
Kobalt [Co]	µg/l	9,1	9,1	-0,14
Koper [Cu]	µg/l	38	38	0,38
Kwik [Hg]	µg/l	<0,05	<0,04	-0,04
Nikkel [Ni]	µg/l	25	25	0,17
Molybdeen [Mo]	µg/l	2,5	2,5	-0,01
Lood [Pb]	µg/l	25	25	0,17
Zink [Zn]	µg/l	82	82	0,02
PAK				
Naftaleen	µg/l	<0,02	<0,01	0
PAK 10 VROM	-		<0,00020 ⁽¹¹⁾	
GECHLOREERDE KOOLWATERSTOFFEN				
1,1-Dichloorpropan	µg/l	<0,2	<0,1	
1,3-Dichloorpropan	µg/l	<0,2	<0,1	
Tribroommethaan (bromofom)	µg/l	<0,2	<0,1 ⁽¹⁴⁾	
Tetrachloormethaan (Tetra)	µg/l	<0,1	<0,1	0,01
1,1-Dichloorethaan	µg/l	<0,2	<0,1	-0,01
1,2-Dichloorethaan	µg/l	<0,2	<0,1	-0,02
1,2-Dichloorpropan	µg/l	<0,2	<0,1	
1,1,1-Trichloorethaan	µg/l	<0,1	<0,1	0
1,1,2-Trichloorethaan	µg/l	<0,1	<0,1	0
Trichlooretheen (Tri)	µg/l	<0,2	<0,1	-0,05
Tetrachlooretheen (Per)	µg/l	<0,1	<0,1	0
Vinylchloride	µg/l	<0,1	<0,1	0,02
Dichloorpropanen (0,7 som, 1, 1+1, 2+1, 3)	µg/l	0,42		
1,2-Dichloorethenen (som, 0,7 facto)	µg/l	0,14		
Dichloormethaan	µg/l	<0,2	<0,1	0
Trichloormethaan (Chlorofom)	µg/l	<0,2	<0,1	-0,01
cis + trans-1,2-Dichlooretheen	µg/l		<0,14	0,01
1,1-Dichlooretheen	µg/l	<0,1	<0,1	0,01
cis-1,2-Dichlooretheen	µg/l	<0,1	<0,1	
trans-1,2-Dichlooretheen	µg/l	<0,1	<0,1	
Dichloorpropan	µg/l		<0,42	-0
CKW (som)	µg/l	<1,6		
AROMATISCHE VERBINDINGEN				
Xylenen (som, 0,7 factor)	µg/l	0,21		
BTEX (som)	µg/l	<0,9	0,6 ⁽⁶⁾	
Styreen (Vinylbenzeen)	µg/l	<0,2	<0,1	-0,02
Benzeen	µg/l	<0,2	<0,1	-0
Ethylbenzeen	µg/l	<0,2	<0,1	-0,03
Tolueen	µg/l	<0,2	<0,1	-0,01
Xylenen (som)	µg/l		<0,21	0
meta-/para-Xyleen (som)	µg/l	<0,2	<0,1	

Watermonster		71101-1-1		
Datum		16-4-2015		
Filterdiepte (m -mv)		1,70 - 2,70		
Datum van toetsing		12-5-2015		
Monsterconclusie		Overschrijding Streefwaarde		
ortho-Xyleen	µg/l	<0,1	<0,1	
Som 16 Aromatische oplosmiddelen	µg/l		<0,77 ^(2,14)	
OVERIGE (ORGANISCHE) VERBINDINGEN				
Minerale olie C10 - C12	µg/l	<10	7 ⁽⁶⁾	
Minerale olie C12 - C16	µg/l	<10	7 ⁽⁶⁾	
Minerale olie C16 - C21	µg/l	<10	7 ⁽⁶⁾	
Minerale olie C21 - C30	µg/l	<15	11 ⁽⁶⁾	
Minerale olie C30 - C35	µg/l	<10	7 ⁽⁶⁾	
Minerale olie C35 - C40	µg/l	<10	7 ⁽⁶⁾	
Minerale olie C10 - C40	µg/l	<50	<35	-0,03

-----	: Geen toetsnorm aanwezig
<	: kleiner dan de detectielimiet
8,88	: <= Streefwaarde
8,88	: > Streefwaarde
8,88	: > Interventiewaarde
11	: Enkele parameters ontbreken in de berekening van de somfractie
14	: Streefwaarde ontbreekt zorgplicht van toepassing
2	: Enkele parameters ontbreken in de som
6	: Heeft geen normwaarde
#	: verhoogde rapportagegrens
GSSD	: Gestandaardiseerde meetwaarde
Index	: (GSSD - S) / (I - S)

- Getoetst via de BoToVa service, versie 2.0.0 -

Tabel 4: Normwaarden conform de Wet Bodembescherming

		S	S Diep	Indicatief	I
METALEN					
Barium [Ba]	µg/l	50	200		625
Cadmium [Cd]	µg/l	0,4	0,06		6
Kobalt [Co]	µg/l	20	0,7		100
Koper [Cu]	µg/l	15	1,3		75
Kwik [Hg]	µg/l	0,05	0,01		0,3
Nikkel [Ni]	µg/l	15	2,1		75
Molybdeen [Mo]	µg/l	5	3,6		300
Lood [Pb]	µg/l	15	1,7		75
Zink [Zn]	µg/l	65	24		800
PAK					
Naftaleen	µg/l	0,01			70
GECHLOREERDE KOOLWATERSTOFFEN					
Tribroommethaan (bromoform)	µg/l				630
Tetrachloormethaan (Tetra)	µg/l	0,01			10
1,1-Dichloorethaan	µg/l	7			900
1,2-Dichloorethaan	µg/l	7			400
1,1,1-Trichloorethaan	µg/l	0,01			300
1,1,2-Trichloorethaan	µg/l	0,01			130
Trichlooretheen (Tri)	µg/l	24			500
Tetrachlooretheen (Per)	µg/l	0,01			40
Vinylchloride	µg/l	0,01			5
Dichloormethaan	µg/l	0,01			1000
Trichloormethaan (Chloroform)	µg/l	6			400

		S	S Diep	Indicatief	I
cis + trans-1,2-Dichlooretheen	µg/l	0,01			20
1,1-Dichlooretheen	µg/l	0,01			10
Dichloorpropaan	µg/l	0,8			80
AROMATISCHE VERBINDINGEN					
Styreen (Vinylbenzeen)	µg/l	6			300
Benzeen	µg/l	0,2			30
Ethylbenzeen	µg/l	4			150
Tolueen	µg/l	7			1000
Xylenen (som)	µg/l	0,2			70
Som 16 Aromatische oplosmiddelen	µg/l			150	
OVERIGE (ORGANISCHE) VERBINDINGEN					
Minerale olie C10 - C40	µg/l	50			600

Toetsingskader

WET BODEMBESCHERMING

Toetsing van de analyseresultaten van grond- en grondwater heeft plaatsgevonden aan de hand van het toetsingskader zoals gedefinieerd in de bijlage 1 van de Circulaire bodemsanering van 1 juli 2013 (BoToVa). Onderstaande toetswaarden worden gehanteerd om de mate van bodemverontreiniging weer te geven. De toetswaarden zijn gebaseerd op humaan-toxicologische en ecotoxicologische uitgangspunten (RIVM studies) en beleidsmatige overwegingen (NOBO rapport).

- **Interventiewaarden (I)**
De interventiewaarden bodemsanering geven het concentratieniveau voor verontreinigingen in grond en grondwater aan waarboven ernstige vermindering of dreigende vermindering optreedt van de functionele eigenschappen die de bodem heeft voor mens, plant en dier. Bij gehalten boven de interventiewaarde is mogelijk sprake van (een geval van) ernstige verontreiniging en is er mogelijk een saneringsnoodzaak.
- **Streefwaarden grondwater (S)**
De streefwaarden gelden als referentiewaarden en hebben betrekking op de in de natuur voorkomende achtergrondwaarden in het grondwater of op detectiegrenzen bij stoffen die niet in natuurlijk milieu voorkomen.
- **Achtergrondwaarden grond (AW2000)**
De achtergrondwaarden gelden als referentiewaarden waar relatief onbelaste gebieden (natuur en landbouwgebieden) voor 95 % aan voldoen. Grond die aan de AW2000 voldoet is blijvend geschikt voor alle bodemfuncties (waaronder moestuin, natuur en landbouw).
- **Tussenwaarde ($\frac{1}{2}$ (AW2000+I)) resp. ($\frac{1}{2}$ (S+I))**
De tussenwaarde is een grens die aan geeft dat er een nader onderzoek noodzakelijk is.

De gemeten gehalten voor grond zijn voor het lutum en organische stof percentage gecorrigeerd naar de standaardbodem met 25% lutum en 10% organische stof. Hierna is getoetst aan de hierboven genoemde toetswaarden.

BESLUIT BODEMKWALITEIT

Op toepassing van grond en baggerspecie (op of in de landbodem en in oppervlaktewater en verspreiding van baggerspecie in oppervlaktewater) is het Besluit bodemkwaliteit van toepassing. Daarin kunnen lokale (water)bodembeheerders kiezen tussen generiek en gebiedspecifiek beleid of het overgangsbeleid.

Gebiedspecifiek beleid

Met het gebiedspecifiek beleid kunnen lokale landbodem en waterkwaliteitsbeheerders zelf bodemkwaliteitsnormen vaststellen. Als randvoorwaarden geldt dat sprake moet zijn van stand-still op gebiedsniveau. De normen in het gebiedspecifieke kader worden lokale Maximale waarden genoemd.

Generiek beleid

Binnen het generieke (landelijke) beleid is het toetsingskader gebaseerd op een klassenindeling voor kwaliteit en functie. Uitgangspunt bij toepassing van grond en baggerspecie binnen het generieke kader is, dat de kwaliteit moet aansluiten bij de functie van de bodem en dat de lokale (water)bodemkwaliteit op klasse niveau niet mag verslechteren en waar mogelijk verbetert. Het toetsingskader is vastgelegd in de Regeling Bodemkwaliteit van 2007 (en de daarop volgende wijzigingen in april 2009, november 2010, januari 2013 en juli 2013).

Landbodem

- Binnen het generieke kader zijn voor toepassing op landbodem twee functieklassen onderscheiden waar verruimde kwaliteitsnormen van toepassing zijn: Wonen en Industrie.
- De indeling van de kwaliteit van toe te passen partijen grond is als volgt:
- Vrij toepasbaar. Een partij grond is vrij toepasbaar wanneer deze voldoet aan de achtergrondwaarden. Bij toetsing aan de achtergrondwaarden wordt echter wel een versoepelende toetsingsregel toegepast:
De kwaliteit van de grond of baggerspecie overschrijdt niet de achtergrondwaarden als bij meting van 7-16 parameters het rekenkundig gemiddelde gehalten van maximaal 2 stoffen verhoogd zijn ten opzichte van de achtergrondwaarden.
- Bodemkwaliteitsklasse wonen. Een partij grond voldoet aan de bodemkwaliteitsklasse wonen indien deze de maximale waarden van bodemkwaliteitsklasse wonen niet overschrijdt.
- Bodemkwaliteitsklasse industrie. Een partij grond voldoet aan de bodemkwaliteitsklasse industrie indien deze de maximale waarden van bodemkwaliteitsklasse industrie niet overschrijdt.
- Niet toepasbaar. Een partij grond is niet toepasbaar wanneer deze niet voldoet aan de maximale waarden van bodemfunctieklasse industrie.

Waterbodem

In het generieke toetsingskader wordt de kwaliteit van bodem onder oppervlaktewater uitgedrukt in “voldoet aan de achtergrondwaarden” of kwaliteitsklasse A of B:

- Achtergrondwaarden. Een partij grond of baggerspecie is vrij toepasbaar wanneer deze voldoet aan de achtergrondwaarden. Bij toetsing aan de achtergrondwaarden wordt echter wel een versoepelende toetsingsregel toegepast:
De kwaliteit van de grond of baggerspecie overschrijdt niet de achtergrondwaarden als bij meting van 7-16 parameters het rekenkundig gemiddelde gehalten van maximaal 2 stoffen verhoogd zijn ten opzichte van de achtergrondwaarden.
- Kwaliteitsklasse A. Er is sprake van kwaliteitsklasse A indien de rekenkundige gemiddelden van de gehalten van de gemeten stoffen in de bodem of in de bodemkwaliteitszone de achtergrondwaarden overschrijden, maar niet de maximale waarden voor kwaliteitsklasse A.
- Kwaliteitsklasse B. Er is sprake van kwaliteitsklasse B indien de rekenkundige gemiddelden van de gehalten van de gemeten stoffen in de bodem of in de bodemkwaliteitszone de maximale waarden voor kwaliteitsklasse A overschrijden, maar niet de maximale waarden voor kwaliteitsklasse B.

Kwaliteitsborging

De genoemde werkzaamheden zijn uitgevoerd in overeenstemming met de regelgeving die bekend is onder de naam Kwalibo (=kwaliteitsborging in het bodembeheer). ARCADIS Nederland B.V., vestiging Assen en uitvoerend Veldwerkbureau Poelsema zijn gecertificeerd en erkend voor de genoemde werkzaamheden. Dit houdt in dat:





- § de werkzaamheden conform BRL SIKB 2000 en VKB-protocol 2001, 2002 en 2003 zijn uitgevoerd door een gecertificeerd en erkend bedrijf. Dit rapport draagt daarom het keurmerk 'kwaliteitswaarborg bodembeheer SIKB'.
- § de veldwerkzaamheden zijn uitgevoerd door erkende medewerkers;
- § de grond- en grondwatermonsters zijn (voor)behandeld middels de AS3000 methode in het door de Raad voor de Accreditatie erkende laboratorium Eurofins Analytico te Barneveld.



Conform de eisen uit de BRL SIKB 2000 melden wij het volgende:

- § De werkzaamheden waarop deze rapportage betrekking heeft, zijn conform BRL SIKB 2000 getoetst op partijdigheid. Daarom vermelden wij dat de uitvoerder van het veldwerk voor milieuhygiënisch bodemonderzoek een ander is dan de eigenaar van het terrein waarop het veldwerk betrekking heeft.

Colofon / Verantwoording uitvoering veldwerkzaamheden (BRL 2000)

Colofon					
Uitvoering:	Poelsema Veldwerkbureau De Kampen 19 8325 DD Vollenhove Tel: 0527-242000 Fax: 0527-241730 www.poelsemaveldwerk.nl e-mail: info@poelsemaveldwerk.nl				
Opdrachtgever:	ARCADIS Nederland BV				
Projectnaam:	TenneT 380 KV Noord-West				
Projectnummer:	B02032.000377, mastlocatie 711				
Verantwoording					
	<i>VKB Protocol</i>	<i>Naam veldwerker</i>	<i>(start)datum</i>	<i>Paraaf</i>	
Verklaring werkzaamheden uitgevoerd in onafhankelijkheid van de opdrachtgever en conform de eisen van de BRL 2000 en onderliggende protocollen	2001	M P. la Crois	02-04-2015		
	2002	M P. la Crois	16-04-2015		
	2003	M.P la Crois	02-04-2015		
	2018				
	<i>VKB Protocol</i>	<i>Omschrijving afwijking</i>			
Afgeweken van BRL 2000	2001				
	2002				
	2003				
	2018				

- *VKB P-2001: plaatsen van handboringen en peilbuizen, maken van boorbeschrijvingen, nemen van grondmonsters en waterpassen*
- *VKB P-2002: nemen van grondwatermonsters*
- *VKB P-2003: veldwerk bij milieuhygiënisch waterbodemonderzoek*
- *VKB P-2018: locatie-inspectie en monsterneming van asbest in bodem*

6 Archeologisch onderzoek

Verantwoording

Titel: Archeologisch onderzoek: Project: Noord – West 380 kV
Deelgebied: 1
Mastnummer: 711

Projectnummer: B02032.000377.001

Referentienummer: T206878

Revisie: 1.0

Datum: 21 juli 2015

Auteur(s): W.A. Ytsma (ARCADIS) & E. Goossens (RAAP)

Gecontroleerd door: D.G. Bedeaux (ARCADIS)

Goedgekeurd door: J. Assink

Paraaf goedgekeurd:



Contact: TenneT380kVnw@ARCADIS.nl

Bevoegd gezag: Gemeente Loppersum
Contactpersoon: T. Swijghuizen

Aanleiding: Bodemverstorende werkzaamheden mast 711

Archeoregio: Fries-Gronings kleigebied

AMK-terrein: Niet van toepassing

Archis2: 53945

Documentatie (beheer en plaats): ARCADIS & RAAP Archeologisch Adviesbureau, regio Noord en Oost

INHOUDSOPGAVE

Samenvatting

6.1 Inleiding

6.2 Bureauonderzoek

6.3 Veldonderzoek

6.4 Conclusies en aanbevelingen

Literatuur en bronnen

6.5 Bijlagen H6

Bijlage 6-1: Ligging onderzoeksgebied op topografische ondergrond met archeologische gegevens.

Bijlage 6-2: Ligging onderzoeksgebied op de archeologische verwachtingskaart en beleidsadvieskaart gemeente Loppersum.

Bijlage 6.3: Ligging boorpunten veldonderzoek.

Samenvatting

Volgens ARCHIS bevinden zich in het onderzoeksgebied geen bekende archeologische resten. Er komen historische elementen voor.

Op basis van het bureauonderzoek wordt aan het plangebied een hoge archeologische verwachting toegekend. De verwachting geldt voor de periode IJzertijd tot en met Late Middeleeuwen.

Op basis van het bureauonderzoek en cultuurtechnische en milieuhygiënische booronderzoek wordt aanvullend onderzoek geadviseerd. Dit onderzoek dient te worden uitgevoerd volgens de onder paragraaf 6.2.6 beschreven onderzoeksopzet.

6.1 Inleiding

6.1.1 Aanleiding en beleidskader

Binnen het geheel van de vergunningaanvragen is ook archeologisch vooronderzoek verplicht gesteld. Dit omdat bij graafwerkzaamheden ten behoeve van de funderingen van de nieuwe bi-pole masten mogelijk behoudenswaardige aanwezige archeologische resten beschadigd of zelfs vernietigd kunnen worden. Daartoe is er in eerste instantie een bureauonderzoek uitgevoerd om tot een gespecificeerde archeologische verwachting voor het plangebied te komen. Ter toetsing hiervan zijn vervolgens verkennende boringen verricht.

De Wet op de archeologische monumentenzorg (Wamz) is 1 september 2007 in werking getreden. Hiermee zijn de uitgangspunten van het Europese Verdrag van Malta binnen de Nederlandse wetgeving geïmplementeerd. Het belangrijkste uitgangspunt van de nieuwe wet is om archeologische resten in de ondergrond (ter plekke) te behouden, omdat de bodem nu eenmaal de beste conserveringsomgeving is (behoud in-situ).

Het onderzoek is uitgevoerd volgens de normen van de archeologische beroepsgroep (zie artikel 24 van het Besluit archeologische monumentenzorg). De Kwaliteitsnorm Nederlandse Archeologie (KNA, versie 3.2), beheerd door de Stichting Infrastructuur Kwaliteitsborging Bodembeheer (SIKB; www.sikb.nl), geldt in de praktijk als richtlijn. Deze is aangevuld met door de diverse overheden geldende richtlijnen voor archeologisch onderzoek.

6.2 Bureauonderzoek

6.2.1 Doelstelling

In het voortraject is door Archeologic een Achtergronddocument Archeologie MER Noord-West 380 kV opgesteld. Hierin zijn onder meer het initiatief en de verschillende alternatieven nader beschreven en zijn de alternatieven met elkaar vergeleken op milieueffecten wat betreft archeologie. Daarnaast is door The Missing Link een Archeologieplan Noord-West 380 kV opgesteld. Dit archeologieplan geeft informatie voor het inpassingsplan en het aanvragen van eventuele vergunningen. In opdracht van ARCADIS heeft RAAP Archeologisch Adviesbureau in oktober 2012 in het kader van de archeologische monumentenzorg een archeologisch bureauonderzoek uitgevoerd conform het PvE. Dit bureauonderzoek betreft een detaillering van deze onderzoeken op mastniveau.

Het onderzoek dient te worden uitgevoerd omdat realisatie van de plannen kan leiden tot aantasting of vernietiging van (mogelijk) aanwezige behoudenswaardige archeologische resten. Het doel van het bureauonderzoek is het verwerven van informatie, aan de hand van bestaande bronnen, over bekende of verwachte archeologische waarden in, of in de nabije omgeving van, het onderzoeksgebied, om daarmee vast te stellen of er behoudenswaardige archeologische resten aanwezig zijn die (mogelijk) bedreigd worden door de geplande inrichting. Verder dient het bureauonderzoek inzicht te geven in de aard van mogelijk aanwezige behoudenswaardige archeologische resten én de fysieke kenmerken om deze effectief op te sporen, of verder te waarderen. Het archeologisch bureauonderzoek is gebaseerd op VKA 2.8. Voor het kaartmateriaal is dan ook gebruik gemaakt van VKA 2.8. De cultuurtechnische en milieuhygiënische boringen worden tevens door ARCADIS beoordeeld.

Het oorspronkelijke bureauonderzoek is in 2012 opgesteld op basis van het voorkeursalternatief 2.0. In 2015 is het voorkeursalternatief 2.8 van kracht geworden. Het verschil tussen VKA 2.0 en VKA 2.8 betrof voor voorliggende mast meer dan 100 meter. Daarom is in april 2015 het bureauonderzoek geactualiseerd en opnieuw uitgevoerd. Voorliggend bureauonderzoek betreft dus het voorkeursalternatief 2.8.

6.2.2 Geomorfologie en bodem

Geomorfologie volgens geomorfologische kaart:

Geomorfologiecode: 1M35

Geomorfologieomschrijving: Vlake van getij-afzettingen

Bodem volgens bodemkaart:

Bodemcode: kMn63C-V

Bodemomschrijving: Knippoldervaaggronden; zavel en lichte klei, profielverloop 3

6.2.3 Archeologie

Bekende archeologische resten (ARCHIS)

Volgens ARCHIS bevinden zich in het onderzoeksgebied geen bekende archeologische resten.

Bekende archeologische gegevens uit andere bronnen

De kadastrale minuut uit circa 1832 bevat concrete aanwijzingen voor de aanwezigheid van archeologische resten in het onderzoeksgebied. 48: Weinig omvangrijk historisch erf, waar omstreeks 1832 een boerderij of woonhuis was gelegen.

Voorgaand archeologisch onderzoek (ARCHIS)

In het onderzoeksgebied is niet eerder archeologisch onderzoek uitgevoerd.

In het plangebied is niet eerder archeologisch onderzoek uitgevoerd.

6.2.4 Archeologische verwachting volgens bekende bronnen

Op de archeologische verwachtingskaart en beleidsadvieskaart gemeente Loppersum geldt voor het plangebied de verwachting: middelhoog/hoog. Daarmee geldt een onderzoekspllicht.

6.2.5 Gespecificeerde archeologische verwachting

Op basis van het voorkomen van vlakte van getij-afzettingen geldt in het plangebied een hoge archeologische verwachting voor resten uit de periode IJzertijd tot en met Late Middeleeuwen. Voor de periode van de landbouwers bestaat de kans op het voorkomen van nederzettingen, bestaande uit resten van bijvoorbeeld woongebouwen, bijgebouwen, (percelerings)greppels en afval/waterput(ten).

Als prospectiekenmerken van de eventueel aanwezige archeologische resten kunnen worden benoemd:

- Een aaneengesloten archeologische laag, gekenmerkt door een afwijkende kleur ten opzichte van de eronder en erboven liggende laag;
- De aanwezigheid van mogelijk antropogene objecten als houtskool, verbrande klei/leem, bot, steen en artefacten (voornamelijk aardewerk en vuursteen) in een matig tot hoge dichtheid (> 40 vondsten groter dan 4 mm per m²) en fosfaat;
- De veronderstelde ligging van de archeologische laag bevindt zich naar verwachting in het klei/veenpakket.

6.2.6 Onderzoeksvorstel vervolgonderzoek

Op basis van het bureauonderzoek wordt allereerst geadviseerd een veldtoets uit te voeren. Hiertoe wordt gebruik gemaakt van resultaten van de cultuurtechnische boringen. Indien uit de veldtoets blijkt dat de verwachte archeologische laag intact is wordt op grond van de gespecificeerde verwachting de volgende onderzoeksmethode opgesteld (SIKB, 2007; Tol, e.a., 2004):

- Een booronderzoek bestaande uit vijf boringen geplaatst in een driehoeksgrid van 13 x 15 m;

- Boortype: bij zandbodems een Edelmanboor met een diameter van 15 cm. In het geval van kleibodems een Edelmanboor met een diameter van 12 cm en/of een gutsboor met een diameter van 3 cm;
- Waarnemingsmethode: bij zandbodems droog zeven (maaswijdte van 4 mm); analyse van zeefresidu met het blote oog; bij kleibodems snijden met boormes / brokkelen;
- Boordiepte: tot 30 cm in de C-horizont van de top van de (pleistocene) ondergrond (indien aanwezig) of maximaal 3 m -mv.

6.3 Veldonderzoek

6.3.1 Werkwijze

Op deze mastlocatie zijn cultuurtechnische en milieuhygiënische boringen uitgevoerd waarbij het profiel bodemkundig is beschreven. Deze bodemprofielen zijn geïnterpreteerd door een archeoloog om te bepalen of aanvullend karterend onderzoek noodzakelijk is.

6.3.2 Resultaten

Uit de boringen (nr. 71101 t/m 71108) blijkt dat de bodem intact is. In de bodem is het verwachte kleipakket aanwezig.

6.3.3 Consequenties van de voorgenomen ingrepen

Omdat de bodemverstorende werkzaamheden tot 3 meter –mv gaan plaats vinden, kunnen eventueel aanwezige archeologische waarden worden verstoord.

6.4 Conclusies en aanbevelingen

6.4.1 Conclusies

De verwachting uit het bureauonderzoek dat zich in het plangebied een vlakte van getij-afzettingen bevindt is tijdens het verkennende booronderzoek bevestigd. De hoge archeologische verwachting blijft daarom gehandhaafd.

6.4.2 Aanbevelingen

Op basis van bovenstaande conclusies wordt aanbevolen archeologisch vervolgonderzoek in de vorm van een karterend booronderzoek uit te voeren. Dit onderzoek dient te worden uitgevoerd volgens de onder paragraaf 6.2.6 beschreven onderzoeksopzet. Voordat het vervolgonderzoek kan worden uitgevoerd dient dit advies door het bevoegd gezag te worden bekrachtigd.

Literatuur en bronnen

Beek, J.L. van & P.C. Vos (Deltares), 2008. Regio Noord-Groningen, gemeenten De Marne, Winsum, Bedum, Ten Boer, Loppersum, Eemsmond, Appingedam en Delfzijl: archeologische verwachtingskaart en beleidsadvieskaart. RAAP-rapport 1732

Eijk, van, C. & J.A. de Jong, 2010 (concept): Achtergrondrapport archeologie MER Noord-West 380 kV, ArcheoLogicrapport 118, Woerden.

Hornikx, S. en C. van Eijk 2011: Onderzoeksstrategie en eisen voor het archeologisch inventariserend booronderzoek binnen het VKA, Noord-West 380 kV, TML-Notitie 378, Woerden.

Jong, J. de, Archeologieplan Noord-West 380 kV. 2012 (concept) kaartmateriaal. The Missing Link rapport TML 212. Project 1402. Woerden.

www.archis.nl
www.dinoloket.nl

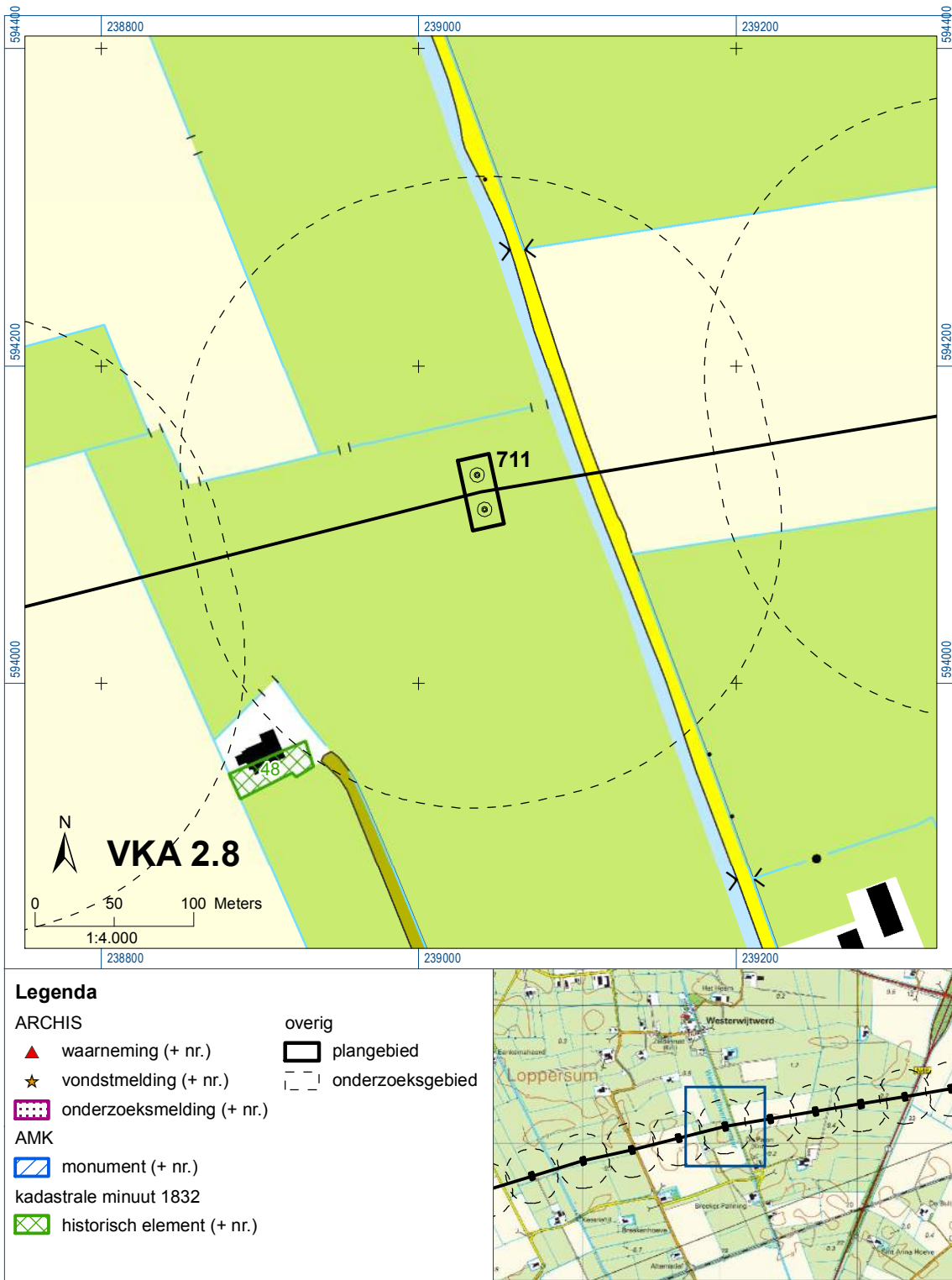
www.watwaswaar.nl

6.5 *Bijlagen H6*

Bijlage 6-1: Ligging onderzoeksgebied op topografische ondergrond met archeologische gegevens.

Bijlage 6-2: Ligging onderzoeksgebied op de archeologische verwachtingskaart en beleidsadvieskaart gemeente Loppersum.

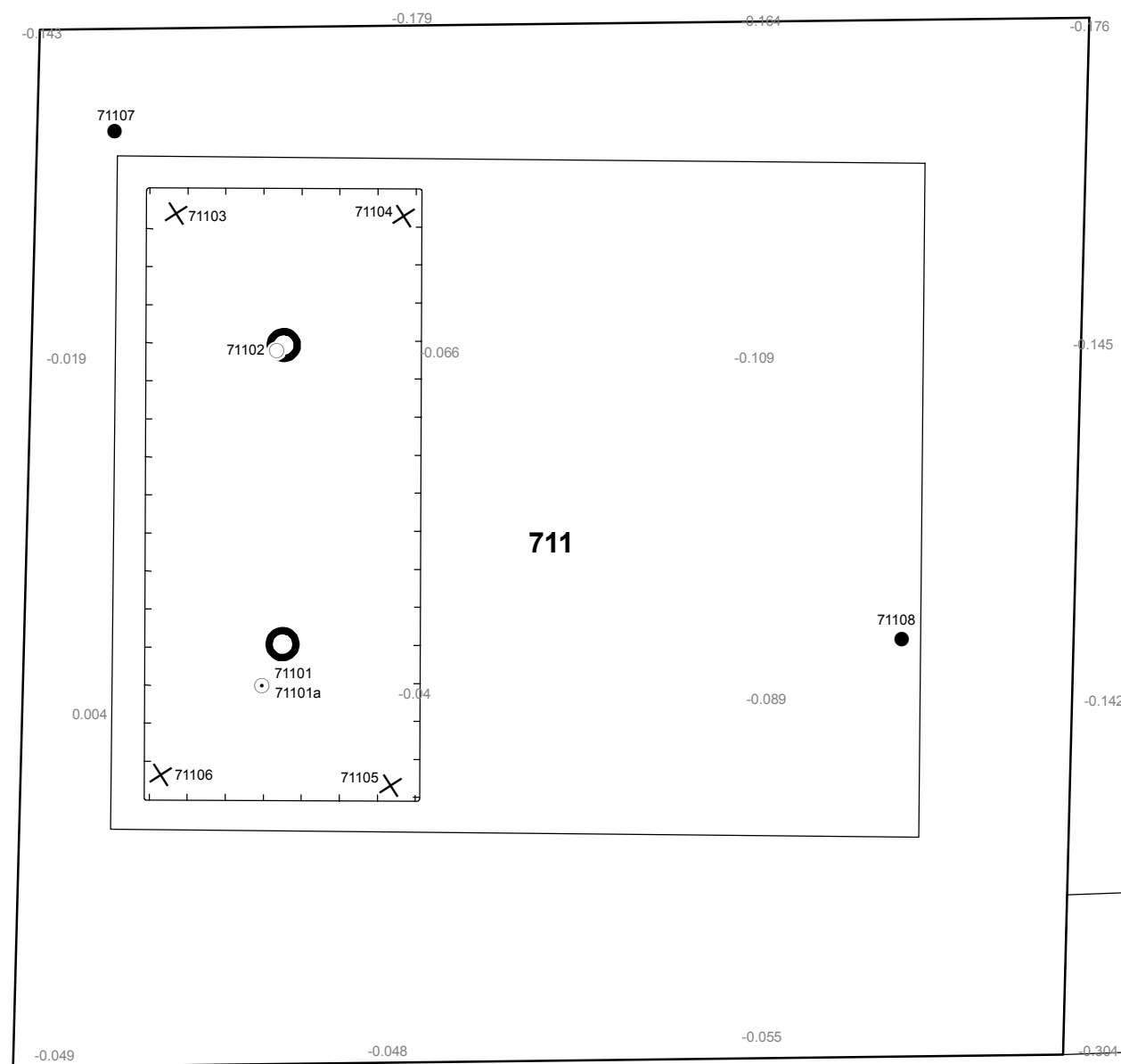
Bijlage 6.3: Ligging boorpunten veldonderzoek.




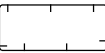





Bijlage 6-1: Ligging onderzoeksgebied op topografische ondergrond met archeologische gegevens.




Bijlage 6-2: Ligging onderzoeksgebied op de archeologische verwachtingskaart.



Verklaring

-  Werkterrein +bouwweg
-  Bouwput
-  Masten
-  Locatie boring tot 0,50 m-mv
-  Locatie boring tot 1,20 m-mv
-  Locatie boring tot 4,00 m-mv
-  Locatie boring + peilbuis



Locatie VKA versie 2.8
Bouwweg VKA versie 2.8

TITEL		ARCHEOLOGIE KAART MAST : 711		Noord - West 380 kV	
STATUS	GETEKEND DOOR D. Dobri	AFD.	PAR.	OPDRACHTGEVER TenneT	
	GECONTROLEERD DOOR E. Aldershof	AFD.	PAR.	OMSCHRIJVING WIJZIGING	GETEKEND BIJ ARCADIS
	VOOR AKKOORD J. Assink	AFD.	PAR.	SCHAAL 1:500	DATUM 1e UITGAVE 15.05.2015
VAKGEBIED	TEK. SOORT	PROJECT NR.	FORMAT A3	NUMMER Mast nr. 711	WIJZ. NR. 1

7 Explosievenonderzoek

7.1 Inleiding

Op 27 september 2012 is door Leemans Speciaalwerken in opdracht van ARCADIS het rapport van vooronderzoek aan TenneT TSO B.V. Het betreft het vooronderzoek naar conventionele explosieven uit de tweede wereldoorlog in de gemeenten Bedum, Delfzijl, Eemsmond, Groningen, Loppersum, Winsum en Zuidhorn (kenmerk *Vooronderzoek S2012.002 – deel 1*).

7.2 Uitvoering

Voor een beschrijving van de uitvoering verwijzen wij naar bovengenoemd rapport.

7.3 Resultaten

Uit het vooronderzoek blijkt, dat de onderzoekslocatie niet verdacht is voor explosieven. Zie het achtergronddocument voor nadere informatie.

Bijlagen

Geen

ALGEMEEN VOORBLAD

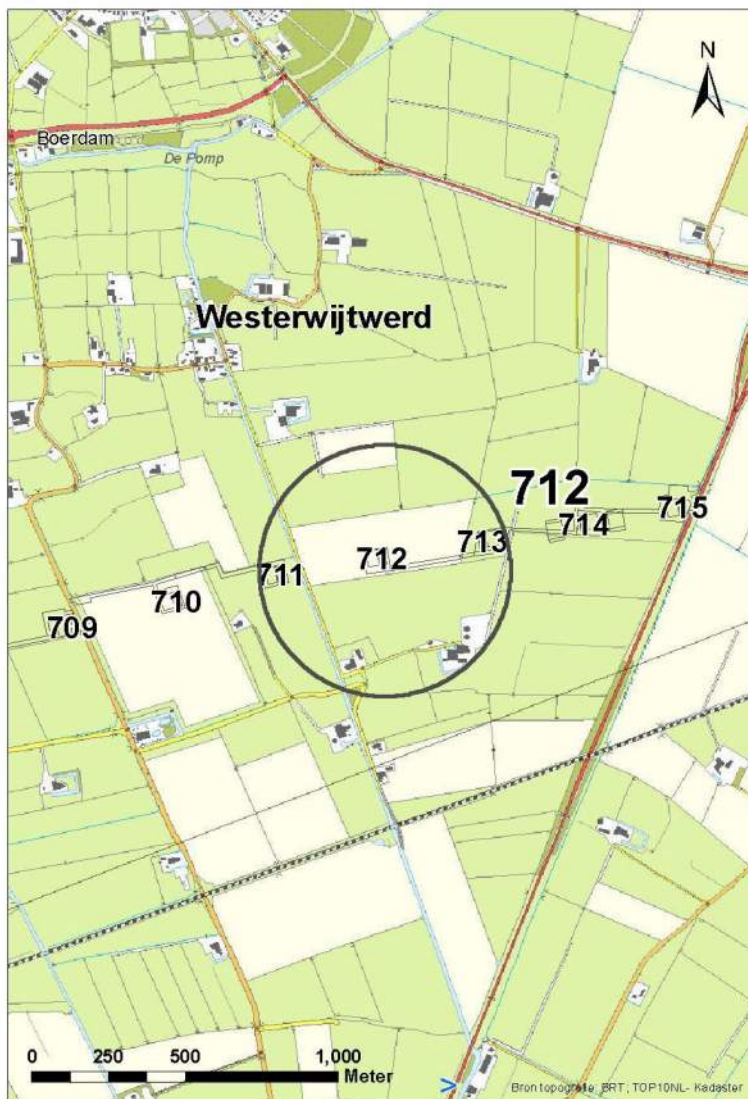
Project: Noord – West 380 kV
Deelgebied: 1
Mastenboek: locatie VKA 2.5/ bouwweg VKA 2.5.1
Mastnummer: 712
x-coördinaat (rd-stelsel) [m]: 239353
y-coördinaat (rd-stelsel) [m]: 594163

Gemeente: Loppersum

Datum: 18 december 2014

Versie: 1.0

Organisatie: ARCADIS



Regionale ligging mast 712

Verantwoording

Project: Noord – West 380 kV
Deelgebied: 1
Mastnummer: 712

Projectnummer: B.02032.000377.001

Referentienummer: T206878

Revisie: 1.0

Datum: 18 december 2014

Opdrachtgever : TenneT

Uitvoerder: ARCADIS

Auteur(s):

Onderzoek:

Edwin Aldershof	Algemeen
Menno Rakhorst	Geohydrologie
Maria de Lange	Milieuhygiëne
Wouter Ytsma	Archeologie

Gecontroleerd door: I. Benjamins

Paraaf gecontroleerd:



Goedgekeurd door: J. Assink

Paraaf goedgekeurd:



Contact: TenneT380kVnw@ARCADIS.nl

INHOUDSOPGAVE

1	Algemeen	1-4
1.1	Inleiding	1-4
1.2	Normen	1-5
1.3	Afkortingen en begrippen	1-5
1.4	Bijlagen H1	1-9
2	Cultuurtechnisch onderzoek.....	2-10
3	Geohydrologisch onderzoek	3-11
3.1	Inleiding	3-12
3.2	Veld- en laboratoriumwerkzaamheden.....	3-12
3.3	Algemene beschrijving tracé	3-12
3.4	Bemaling.....	3-15
3.5	Effecten grondwater	3-20
3.6	Uitvoeringstechnische aspecten.....	3-20
3.7	Samenvatting.....	3-20
3.8	Bijlagen H3	3-21
4	Grondmechanisch onderzoek	4-22
4.1.	Inleiding	4-23
4.2.	Uitzetten en waterpassen	4-23
4.3.	Sonderen	4-23
4.4.	Onderzoeksresultaten	4-24
5	Milieuhygiënisch onderzoek (verkennd bodemonderzoek).....	5-25
5.1	Inleiding	5-26
5.2	Vooronderzoek	5-26
5.3	Veld- en laboratoriumonderzoek	5-28
5.4	Resultaten veldonderzoek.....	5-29
5.5	Resultaten laboratoriumonderzoek	5-30
5.6	Evaluatie.....	5-31
5.7	Bijlagen H5	5-32
6	Archeologisch onderzoek	6-33
6.1	Inleiding	6-34
6.2	Bureauonderzoek	6-34
6.3	Veldonderzoek.....	6-36
6.4	Conclusies en aanbevelingen	6-36
6.5	Bijlagen H6	6-37
7	Explosievenonderzoek	7-38
7.1	Inleiding	7-38
7.2	Uitvoering	7-38
7.3	Resultaten	7-38

1 Algemeen

1.1 Inleiding

TenneT TSO B.V. is voornemens een nieuwe 380kV hoogspanningsverbinding aan te leggen tussen Ens en de Eemshaven. Dit traject is opgedeeld in drie deelgebieden. De te onderzoeken deelgebieden lopen respectievelijk vanaf:

1. De Eemshaven (HS-station Oudeschip) naar Groningen (HS station Vierverlaten);
2. Groningen naar Heerenveen (HS-station Oudehaske);
3. Heerenveen naar Ens (HS-station Ens).

Deelgebied 1 (ARCADIS) omvat 124 masten over een lengte van ca. 40 kilometer.

Deelgebied 2 (ARCADIS) omvat 213 masten over een lengte van ca. 70 kilometer.

Deelgebied 3 (TAUW) omvat 135 masten over een lengte van ca. 44 kilometer.

Dit rapport heeft betrekking op mastlocatie nummer 712 in deelgebied 1 in de gemeente Loppersum. De duur van de periode waarin de werkzaamheden op enig perceel plaatsvinden zal minimaal twee groeiseizoenen bestrijken.

De uit te voeren werkzaamheden ter plaatse van deze mastlocatie zijn:

- De bouw van een steunmast;
- Aanleggen van een fundatie in een bouwkuip met afmeting van 20 m bij 40 m. De benodigde ontgravingsdiepte bedraagt 3 m –mv;
- Inrichten van een tijdelijk werkterrein met een oppervlakte van maximaal 6.000 m² met binnen het werkterrein het bouwterrein met een oppervlakte van circa 3.000 m²;
- De realisatie van een tijdelijke bouwweg naar het werkterrein. Deze bouwweg heeft een lengte van circa 276 meter en is 12 meter breed (bestaande uit rijbaan van 6 meter en gronddepot).

Ten behoeve van de voorgenomen werkzaamheden zijn de volgende veldonderzoeken verricht:

- Cultuurtechnisch onderzoek
- Geohydrologisch onderzoek
- Grondmechanisch onderzoek
- Milieuhygiënisch onderzoek
- Archeologisch onderzoek
- Explosievenonderzoek

Deze onderzoeken zijn nodig in het kader van de nadere technische uitwerking van het basisontwerp, vergunning aanvraag en grondzaken.

Toelichting op voorkeursalternatieven (VKA)

Vanaf het verstrekken van de opdracht tot aan het opstellen van dit rapport zijn voor het tracé meerdere voorkeursalternatieven uitgewerkt door de opdrachtgever. Deze voorkeursalternatieven zijn door de opdrachtgever genummerd. Gestart is met VKA 2.0, de laatste door de opdrachtgever aan Arcadis geleverde voorkeursalternatief is VKA 2.5. Een wijziging van het voorkeursalternatief betekent in algemene bewoording een plaatselijke verschuiving van een of meerdere mastvoeten.

Alle in dit rapport uitgevoerde onderzoeken en onderzoeksresultaten zijn uitgevoerd en representatief voor het, door de opdrachtgever, laatst aangeleverde VKA 2.5.

1.1.1 Locatiegegevens

In onderstaande tabel zijn de locatiegegevens ter plaatse van de mastfundering en het werkterrein samengevat.

Tabel 1.1: Overzicht locatiegegevens

Adres locatie	Palenweg, Westerwytwerd
Gemeente	Loppersum
Kadastrale gegevens locatie	Kadastrale gemeente Middelstum, sectie G, nummer 146
Eigenaar locatie	Mevr. C.A.M. Rentmeester en dhr. B.P.C. Thybaut
Coördinaten	X 239353; Y 594163
Afmeting fundering locatie 712	20 m x 40 m
Huidig gebruik	Akkerbouw
Landschap	Zeekleigebied
Maaiveldniveau	Gemiddeld -0,12 m NAP

1.2 Normen

In deze paragraaf zijn de normen inclusief jaartal opgenomen waar in deze rapportage naar wordt verwezen.

- Onderzoeksprotocol TenneT, NW380/VGN/ALG/10, d.d. 18 januari 2012 (versie 1.0);
- Projectspecificatie veldonderzoeken Noord-West 380kV, NW380/VGN/ALG/9, d.d. 16 december 2011;
- CSK-25-N Cultuurtechniek versie 6, van 3 september 2007;
- NEN 5725 strategie voor het uitvoeren van vooronderzoek bij verkennend en nader onderzoek, januari 2009;
- NEN 5720 Bodem – Waterbodem: strategie voor het uitvoeren van verkennend onderzoek. Onderzoek naar de milieuhygiënische kwaliteit van waterbodem en baggerspecie, november 2009;
- NEN 5717: Bodem - Waterbodem - Strategie voor het uitvoeren van vooronderzoek bij verkennend en nader onderzoek, november 2009;
- NEN 5740, Bodem – Landbodem - Strategie voor het uitvoeren van verkennend Bodemonderzoek – Onderzoek naar de milieuhygiënische kwaliteit van de bodem, januari 2009;
- NEN 5707 Bodeminspectie: monsterneming en analyse van asbest in bodem, mei 2003;
- Veldwerkzaamheden milieuonderzoek conform BRL SIKB 2000 en VKB-protocol 2001, 2002 en 2003;
- Laboratoriumanalyses milieuonderzoek voor grond-, grondwater- en waterbodemonderzoek conform AS SIKB 3000;
- 5140 NEN 5140:1996 Geotechniek: bepaling van de conusweerstand en de plaatselijke wrijvingsweerstand van grond. Elektrische sondeermethode;
- Kwaliteitsnorm Nederlandse Archeologie 3.2 (KNA 3.2);
- BRL-OCE / CS-OCE;
- RAAP(archeologie) beschikt over een opgravingsvergunning, verleend door de Minister van Onderwijs, Cultuur en Wetenschap.

1.3 Afkortingen en begrippen

In deze paragraaf zijn de afkortingen en begrippen die van toepassing zijn opgenomen:

Afkortingen:

AG	Actuele Grondwaterstand
AMK	Archeologisch MonumentenKaart
ARCHIS	Archeologisch Informatie Systeem
GFT	Gesloten front boortechniek
GWS	Grondwaterstand
GHG	Gemiddeld Hoogste Grondwaterstand
GLG	Gemiddeld Laagste Grondwaterstand
HDD	Horizontal Directional Drilling (horizontaal gestuurde boring)
IKAW	Indicatieve Kaart van Archeologische Waarden

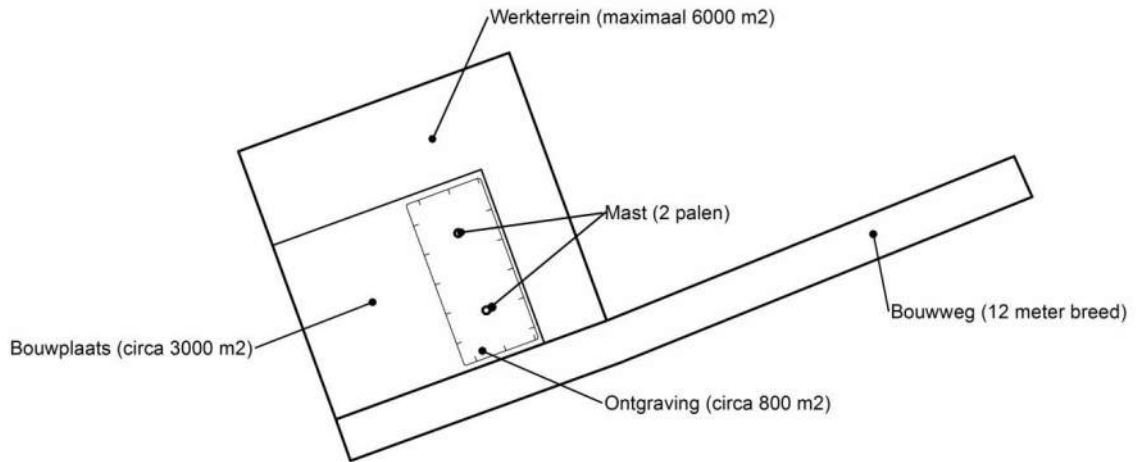
KLIC	Kabels en Leidingen Informatie Centrum
M -mv	Meters minus maaiveldniveau
NAK	Nederlandse Algemene Keuringsdienst voor zaaizaad en pootgoed van landbouwgewassen
NAP	Normaal Amsterdams Peil
NVWa	Nederlands Voedsel- en Warenautoriteit
OFT	Open front boortechneik
PBT	Pneumatische boortechneik
RCE	Rijksdienst voor het Cultureel Erfgoed
SIKB	Stichting Infrastructuur Kwaliteitsborging Bodembeheer

Begrippen:

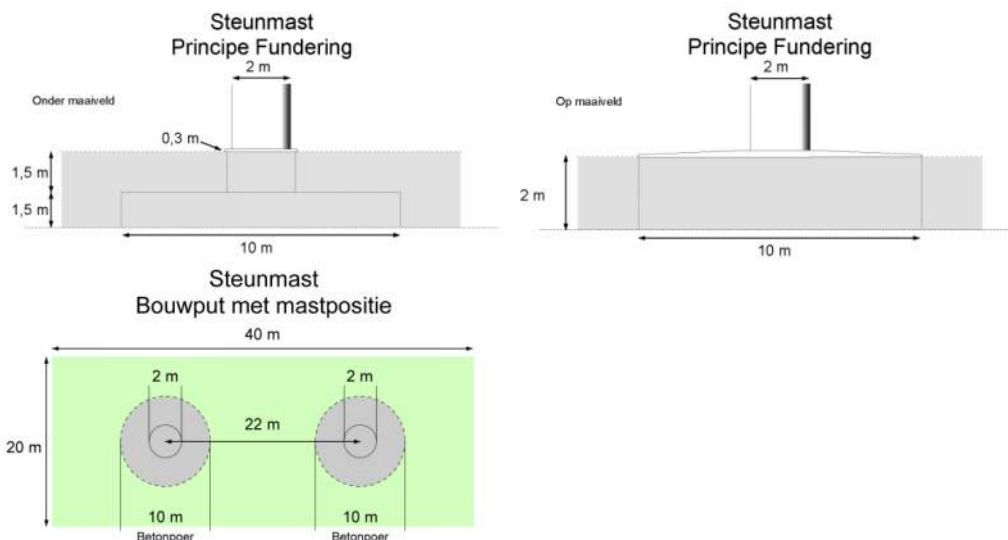
5 cm verlagingsprofiel	Het gebied waarbinnen een grondwaterstandsverlaging van 5 cm of meer optreedt.
A-laag/Teelaardelaag	De bovenste laag van de bodem die geschikt is voor de teelt van gewassen en die regelmatig wordt bewerkt. De laag is humeus.
B-laag	Laag van de bodem onder de A-laag/Teelaardelaag waar, door inspoeling, bestanddelen zijn toegevoegd zoals humus, lutum of minerale delen. Deze bodemlaag is in kleigronden veelal in grote mate gerijpt.
Backfill	Verzamelnaam voor het materiaal, met gunstige thermische eigenschappen, dat van elders wordt aangevoerd en wordt toegepast in kabelsleuven (zand en/of eventueel voor dit doel samengesteld materiaal).
Bi-pole mast	Twee smalle pylonen, ieder gefundeerd op een betonnen plaat, waaraan de geleiders worden opgehangen. Onder deze definitie vallen hoek-, trek- en steunmasten.
Bouwput	Gedeelte binnen het werkterrein waar diepere ontgravingen plaatsvinden.
Bouwterrein	Gedeelte binnen het werkterrein waar wordt gebouwd en al dan niet ontgravingen plaatsvinden.
Bouwweg	Een tijdelijke rijbaan voor het transport van materieel/materiaal van en naar het werkterrein.
Cultivateren	Een grondbewerking waarbij de bovengrond wordt losgewerkt.
C-laag	Laag van de bodem onder de B-laag, waarin nog geen of beperkte bodemvorming heeft plaatsgevonden. Deze laag is in kleigronden veelal ongerijpt.
Diepwell	Een diepwellbemaling bestaat uit 1 of meerdere filters met veelal een grindomstorting. In de filter wordt een onderwaterpomp geïnstalleerd. Deze bemalingswijze wordt vooral toegepast in grofzandige pakketten en/of bij grote waterstandsverlagingen.
Drooglegging	Het hoogteverschil tussen de waterspiegel in de sloten/watergangen en het grondoppervlak.
Frezen	Een grondbewerking waarbij de zode en/of bovengrond wordt stukgemaakt en de grond wordt fijngemaakt.
Geleiders	Hoogspanningsdraden.
Grondoverschot	Grond uit de C-laag die overblijft na zorgvuldige aanvulling en verdichting van wat ontgraven is geweest.
Grondtekort	Grondtekort kan ontstaan door afvoer van ongeschikte grond en/of oxidatie van organische stof/veen, zettingen en klink onder het werkterrein c.q. de bouwweg.
Hoeveelheden	De theoretische hoeveelheden grond worden in vaste kuubs (m ³) aangegeven.

Horizontale bronnering	Bij horizontale bronnering wordt grondwater onttrokken via een of enkele drains. Deze drain ligt horizontaal onder de bouwputbodern en is aangesloten op een vacuümpomp. De maximale aanlegdiepte bedraagt circa 5 meter. Daarnaast zal in een heterogene of slecht doorlatende bodern, een goede omstorting moeten worden toegepast voor een optimale ontwatering van de watervoerende lagen.
Juklocatie (tijdelijk)	Een tijdelijke locatie waar een stelling wordt gebouwd om te voorkomen dat de geleiders bij het aanbrengen de grond kunnen raken.
k-waarde	Aanduiding voor de waterdoorlatendheid in m1 per dag.
kD-waarde	Aanduiding voor het doorlaatvermogen in m ² per dag.
Lier- haspellocatie	De locatie van een mechanisch werktuig of haspel waarmee geleiders uit de haspel langs de mast worden getrokken.
Onderzoeksgebied (arch.)	Plangebied plus 175 m voor beter begrip archeologische waarden.
Ongeschikte grond	Grond die door de directie ongeschikt wordt bevonden voor aanvulling/verwerking ter plaatse.
Onrendabele strook	Zie definitie Overhoek.
Ontwateringsdiepte	De hoogste grondwaterstand tussen de ontwateringsmiddelen.
Open bemaling	Bij open bemaling wordt het in de bouwkuip stromende water met een pomp en/of vacuümpomp uit de sleuf gepompt. Deze bemalingsvorm wordt in hoofdzaak toegepast in slecht doorlatende gronden. Daarnaast wordt deze toegepast als aanvulling op vacuümbemaling en/of diepwellbemaling (dient als spanningsbemaling).
Overhoek	Gedeelten van percelen die zodanig van vorm zijn of een zodanig geringe oppervlakte hebben dat deze ongeschikt zijn geworden voor een economische en/of praktische bewerking of benutting door de grondgebruiker.
Plangebied (arch.)	Mastlocatie.
Permanent grasland	Grasland dat minimaal 30 jaar aaneengesloten alleen in gebruik is geweest als grasland.
Portaal	Poort van 2 of meer hoge palen met dwarsligger die dient als ondersteuningspunt voor de geleiders.
RD stelsel	Coördinaten in het stelsel van de Rijksdriehoeksmeting.
Stijghoogte	Het potentieel peil van het wateroppervlak van grondwater, gemeten vanaf een bepaald niveau (bijvoorbeeld NAP).
Teelaarde afzetten	Het afgraven van de teelaarde en in depot zetten.
Teelaarde terugzetten	Het verwerken van de in depot gezette teelaarde op het terrein waarvan het afkomstig is.
Verticale bronnering	Bronnering uit verticale filters of bronnen. Bij verticale bronnering kan onderscheid worden gemaakt tussen vacuümbemaling en zwaartekrachtbemaling met haalbuizen. Bij vacuümbemaling wordt een aantal verticale onttrekkingfilters aangesloten op een vacuümpomp. Bij zwaartekrachtbemaling wordt in de filters een haalbuis gehangen die op een vacuümpomp wordt aangesloten. De diameters van de voor deze bemalingswijze toegepaste filters variëren van 0,03 tot 0,15 m.
Waterbezwaar	Totaal te onttrekken hoeveelheid grondwater.
Werkstrook	Het afgebakende grondoppervlak waar werkzaamheden worden verricht voor de aanleg van ondergrondse kabelverbindingen.
Werkterrein	Terrein dat gebruikt wordt voor onder andere de opstelplaats voor kranen, de opslag van materieel en materiaal, opslag van grond, kleedruimten etc. Binnen het werkterrein bevindt zich de locatie van de te bouwen masten (bouwput) of portaal. Het werkterrein is vrij van beplanting en bebouwing.
Zaaien	Het met een zaaimachine of met de hand gelijkmatig verspreiden en in de grond brengen van het zaaizaad.

Figuur 1.1: overzicht van een Bi-pole mastlocatie



Figuur 1.2: principe fundering van een steunmast (masthoogte circa 55 meter).



Afmetingen van de bouwput zijn afhankelijk van de lokale situatie

Leeswijzer

Deze rapportage is als volgt opgebouwd:

- Hoofdstuk 2: Cultuurtechnisch onderzoek
- Hoofdstuk 3: Geohydrologisch onderzoek
- Hoofdstuk 4: Grondmechanisch onderzoek
- Hoofdstuk 5: Milieuhygiënisch onderzoek (verkennend bodemonderzoek)
- Hoofdstuk 6: Archeologisch onderzoek
- Hoofdstuk 7: Explosievenonderzoek

Bovenstaande onderzoeken zijn zo veel mogelijk gecombineerd uitgevoerd.

Voor de boorprofielen van de uitgevoerde boringen wordt verwezen naar de bijlage 1-1 en voor de sondeergrafieken van de uitgevoerde sonderingen wordt verwezen naar de bijlage 1-2.

1.4 *Bijlagen H1*

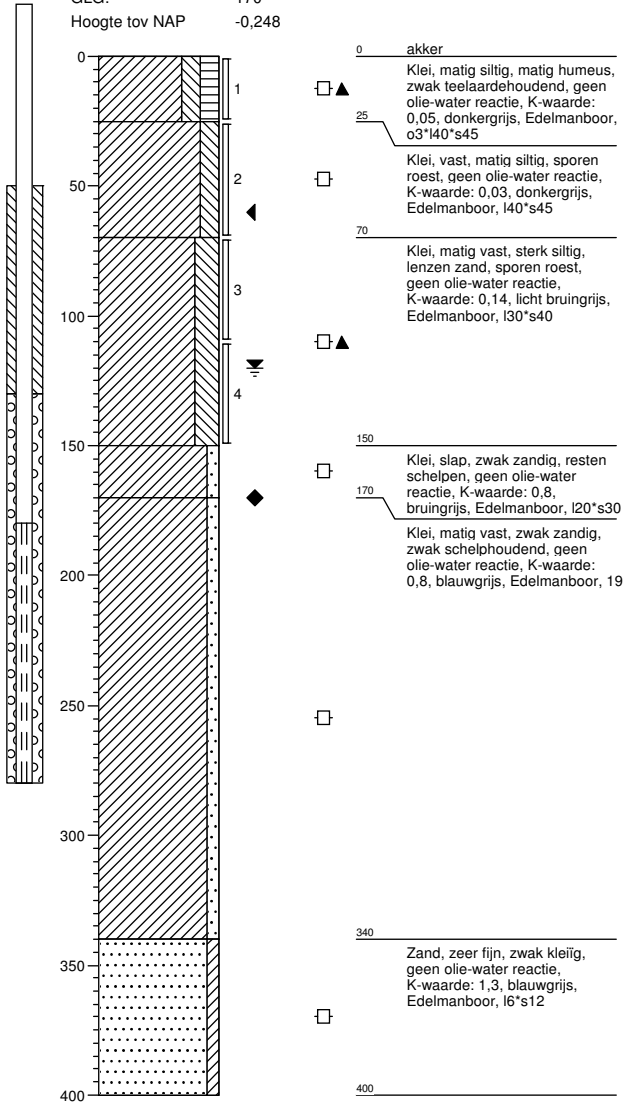
Bijlage 1-1: Boorprofielen

Bijlage 1-2: Situatiekaartje Fugro en bijbehorende sondeergrafieken

Bijlage 1-3: Kaart met ligging boorpunten

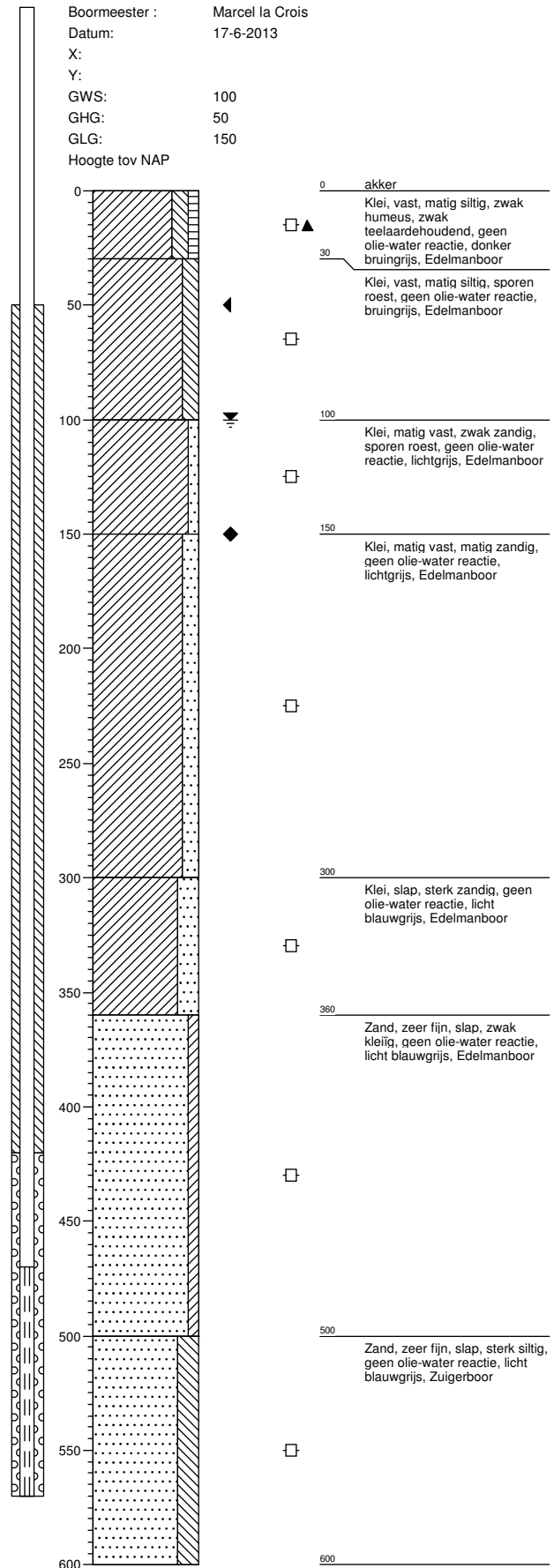
Boring: 71201

Boormeester : Marcel la Crois
 Datum: 7-3-2013
 X: 239371,594
 Y: 594151,872
 GWS: 120
 GHG: 60
 GLG: 170
 Hoogte tov NAP -0,248



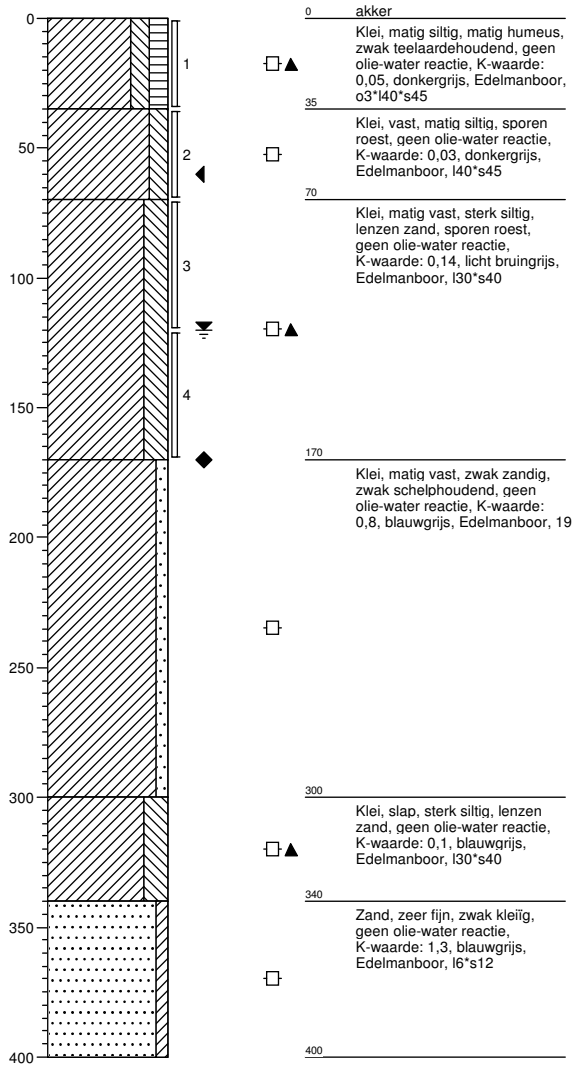
Boring: 71201a

Boormeester : Marcel la Crois
 Datum: 17-6-2013
 X:
 Y:
 GWS: 100
 GHG: 50
 GLG: 150
 Hoogte tov NAP



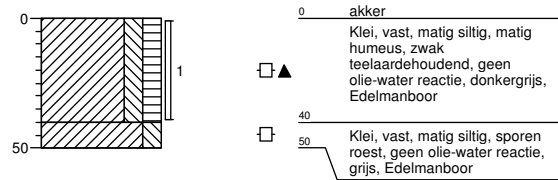
Boring: 71202

Boormeester : Marcel la Crois
 Datum: 7-3-2013
 X: 239369,049
 Y: 594172,265
 GWS: 120
 GHG: 60
 GLG: 170
 Hoogte tov NAP -0,162



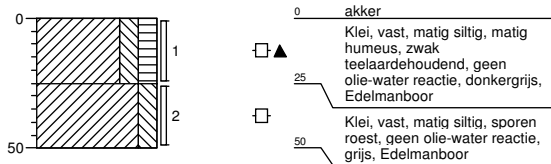
Boring: 71203

Boormeester : Marcel la Crois
 Datum: 7-3-2013
 X: 239358,054
 Y: 594185,376
 GWS:
 GHG:
 GLG:
 Hoogte tov NAP -0,124



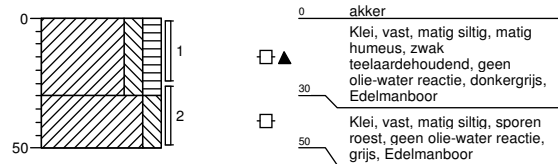
Boring: 71204

Boormeester : Marcel la Crois
 Datum: 7-3-2013
 X: 239376,958
 Y: 594188,473
 GWS:
 GHG:
 GLG:
 Hoogte tov NAP -0,034



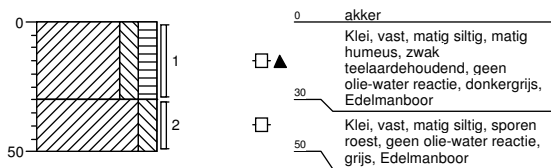
Boring: 71205

Boormeester : Marcel la Crois
 Datum: 7-3-2013
 X: 239382,834
 Y: 594146,633
 GWS:
 GHG:
 GLG:
 Hoogte tov NAP -0,261



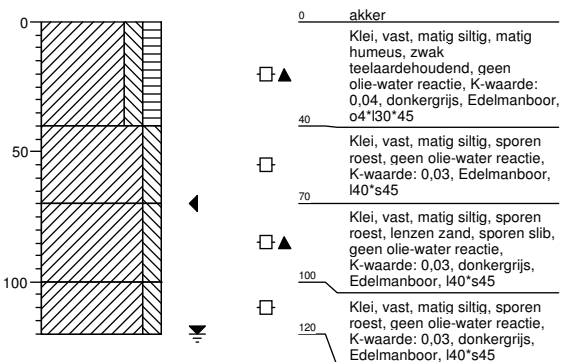
Boring: 71206

Boormeester : Marcel la Crois
 Datum: 7-3-2013
 X: 239364,775
 Y: 594142,349
 GWS:
 GHG:
 GLG:
 Hoogte tov NAP -0,241



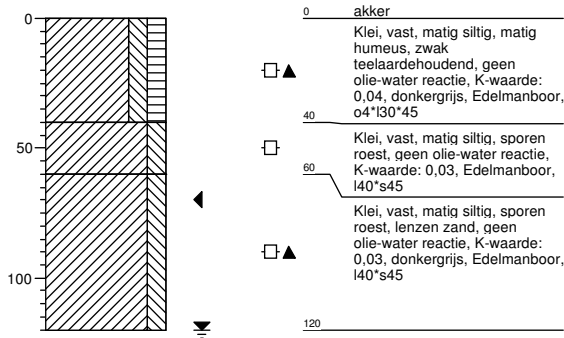
Boring: 71207

Boormeester : Marcel la Crois
 Datum: 7-3-2013
 X: 239374,893
 Y: 594132,281
 GWS: 120
 GHG: 70
 GLG:
 Hoogte tov NAP -0,324



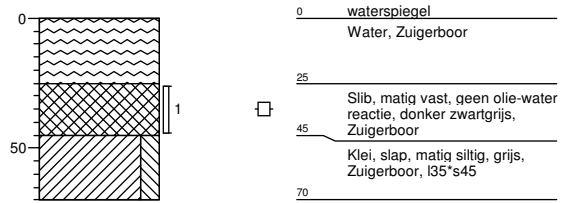
Boring: 71208

Boormeester : Marcel la Crois
 Datum: 7-3-2013
 X: 239329,406
 Y: 594167,146
 GWS: 120
 GHG: 70
 GLG:
 Hoogte tov NAP -0,03



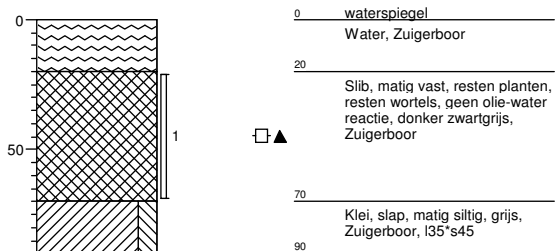
Boring: 712001bs

Boormeester :
 Datum: 5-3-2013
 X: 239627,908
 Y: 594174,077
 GWS:
 GHG:
 GLG:
 Hoogte tov NAP -1,59



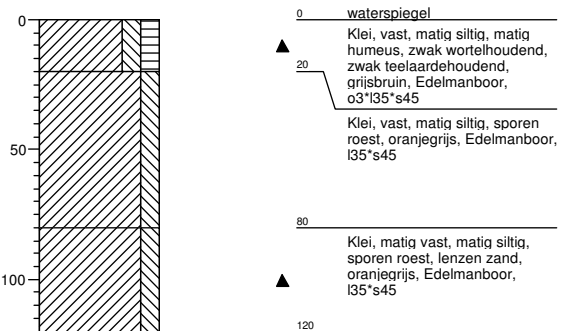
Boring: 712002bs

Boormeester :
 Datum: 5-3-2013
 X: 239787,287
 Y: 594264,016
 GWS:
 GHG:
 GLG:
 Hoogte tov NAP -1,49



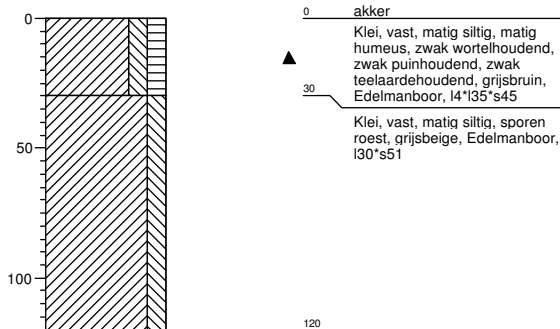
Boring: 712001b

Boormeester :
 Datum: 5-3-2013
 X: 239630,055
 Y: 594173,649
 GWS:
 GHG:
 GLG:
 Hoogte tov NAP -0,232



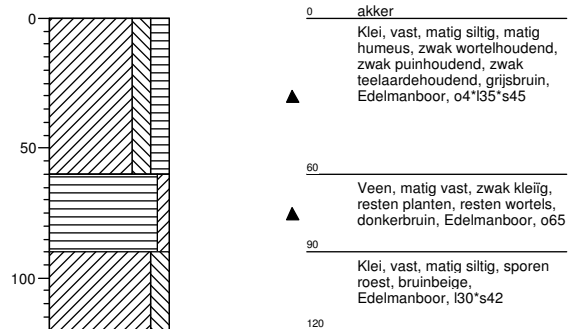
Boring: 712002b

Boormeester :
 Datum: 5-3-2013
 X: 239578,314
 Y: 594167,147
 GWS:
 GHG:
 GLG:
 Hoogte tov NAP 0,089



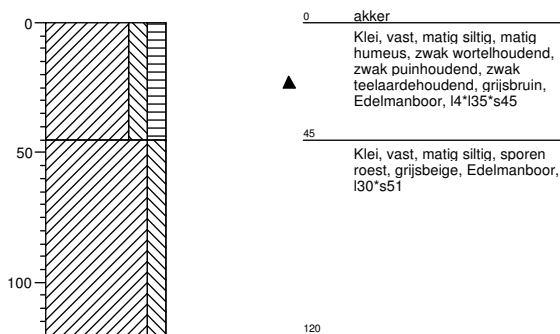
Boring: 712003b

Boormeester :
 Datum: 5-3-2013
 X: 239515,304
 Y: 594156,343
 GWS:
 GHG:
 GLG:
 Hoogte tov NAP 0,118



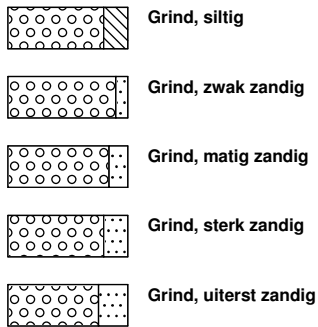
Boring: 712004b

Boormeester :
 Datum: 5-3-2013
 X: 239447,11
 Y: 594146,127
 GWS:
 GHG:
 GLG:
 Hoogte tov NAP -0,033

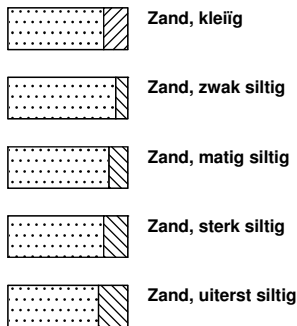


Legenda (conform NEN 5104)

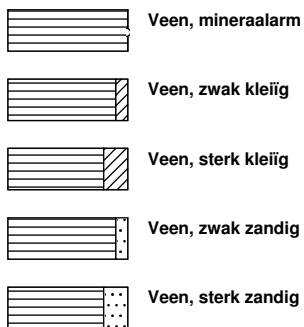
grind



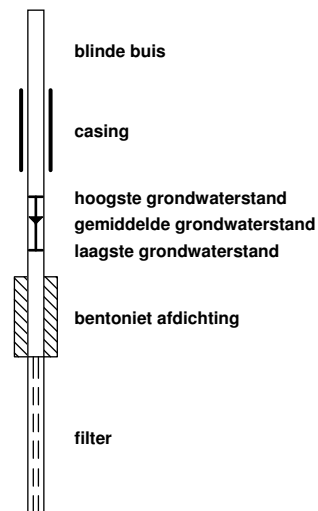
zand



veen



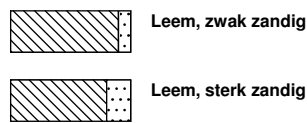
peilbuis



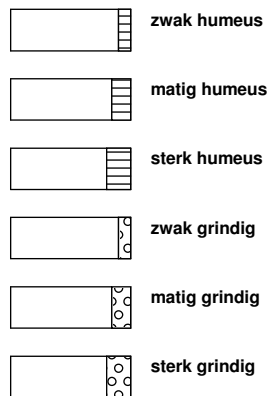
klei



leem



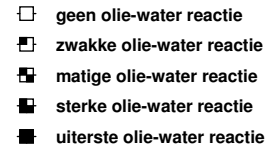
overige toevoegingen



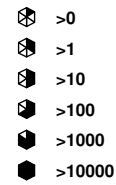
geur



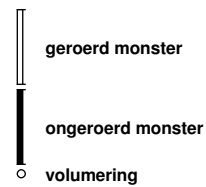
olie



p.i.d.-waarde

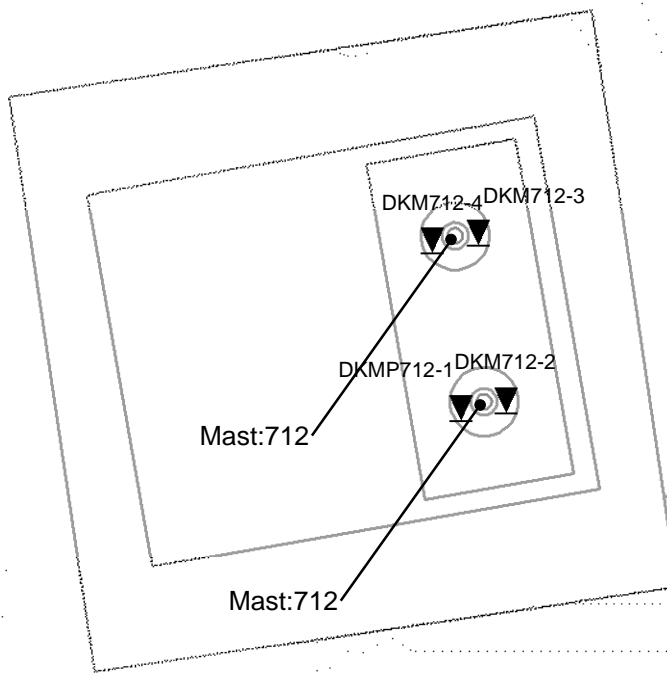


monsters

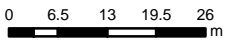


overig





1:1,000



CRS: RD New

Datum: 17-4-2013 C:\WERK\SCHIJF gis\6012-0102-000\90_GIS\TENNET.mxd

SITUATIE

NOORD - WEST 380

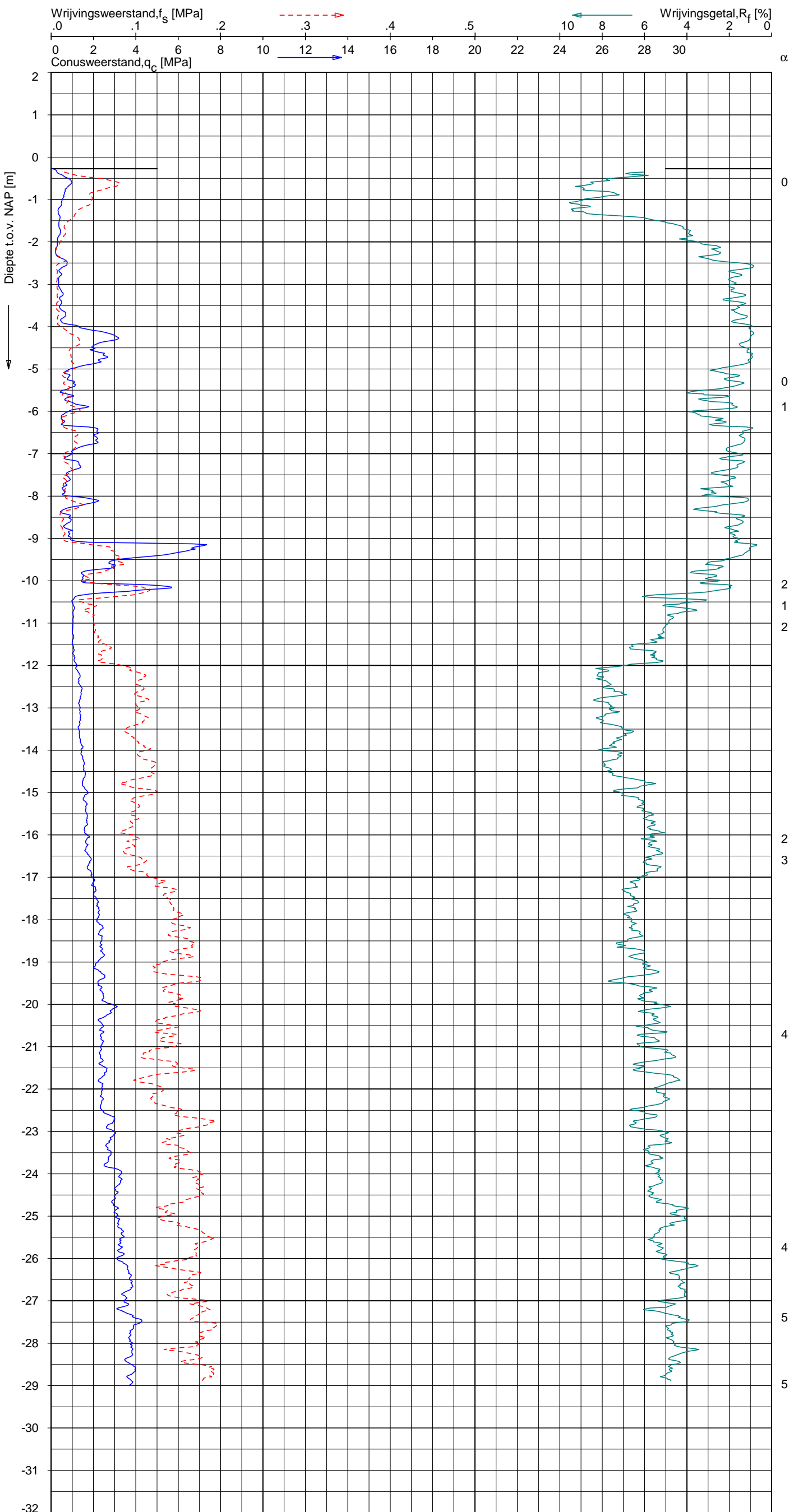
Opdr.nr.: 6012-0102-000

Bijlage : 712

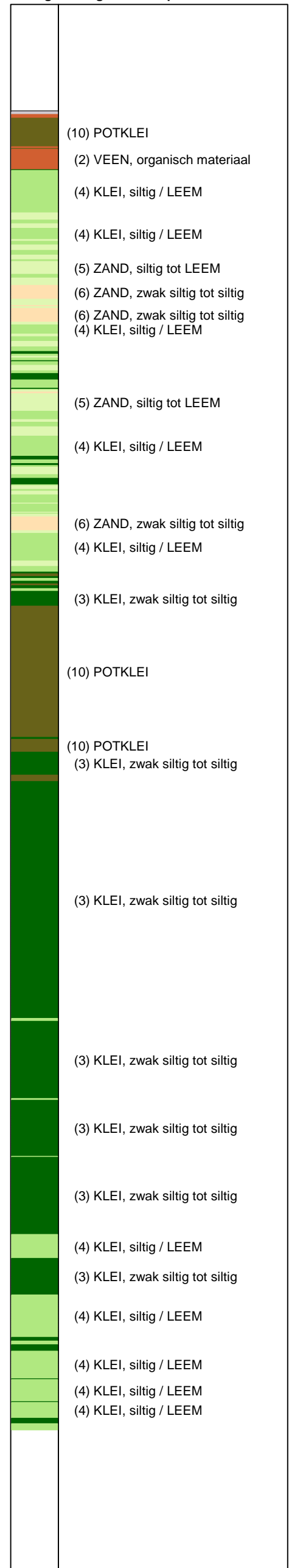
UNIPLOT 05.21.nl / QcfClass-N3.cmd / 2013-04-17 14:50:45

6012-0102-000

DKMP712-1 - 1



CPT data classificatie - indicatief
 Classificatie gebaseerd op genormaliseerde
 conusweerstand en wrijvingsgetal.
 (Robertson 1990, NL corr.)
 Geldig onder grondwaterpeil.



Opg.: RNB/NZ d.d. 20-Mar-2013 conus: F7.5CKE2HAW₁/B P1 X = 239369.0 Y = 594154.5 Sondering volgens norm NEN 5140, klasse 2
 Get.: HOFSTEDE d.d. 2013-04-17 MV = NAP -0.27 m α = afwijking van de vertikaal



SONDERING MET PLAATSELIJKE KLEEFMETING

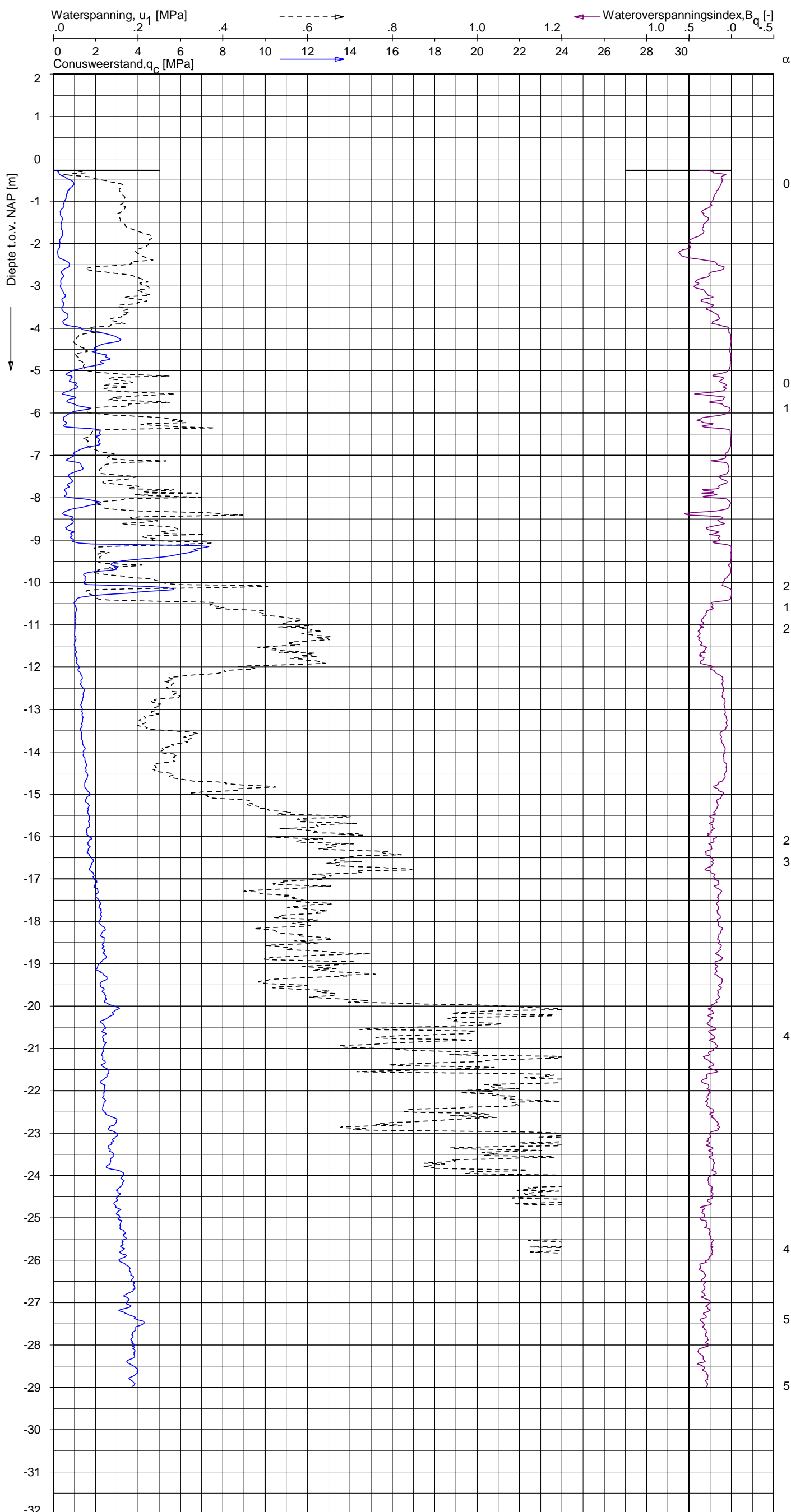
NOORD-WEST 380

Opdr. 6012-0102-000
 Sond. DKMP712-1

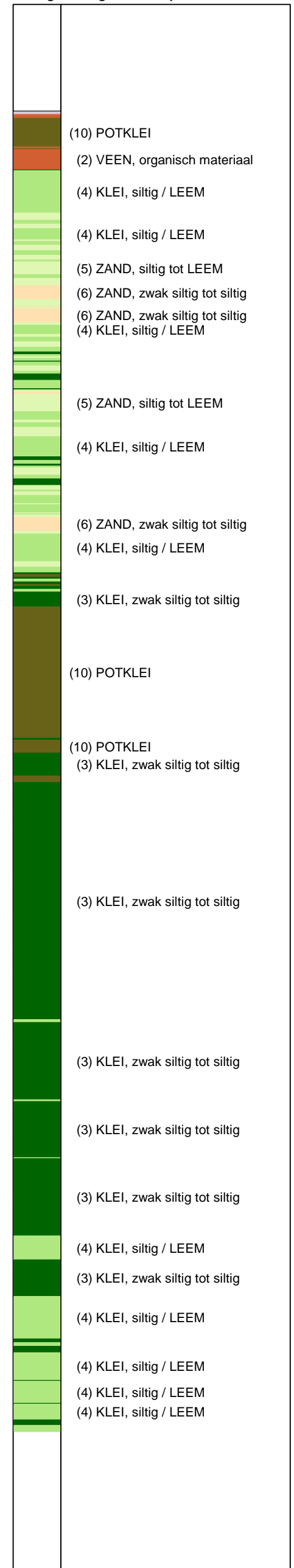
UNIPLOT 05.21.nl / QcU1Class-N3.cmd / 2013-04-17 14:52:11

6012-0102-000

DKMP712-1 - 1



CPT data classificatie - indicatief
 Classificatie gebaseerd op genormaliseerde
 conusweerstand en wrijvingsgetal.
 (Robertson 1990, NL corr.)
 Geldig onder grondwaterpeil.



Opg.: RNB/NZ d.d. 20-Mar-2013 conus: F7.5CKE2HAW₁/B P1 X = 239369.0 Y = 594154.5
 Get.: HOFSTEDE d.d. 2013-04-17 MV = NAP -0.27 m

Sondering volgens norm NEN 5140, klasse 2
 conustype cilindrisch elektrisch, 1500 mm
 α afwijking van de vertikaal



SONDERING MET WATERSPANNINGSMETING

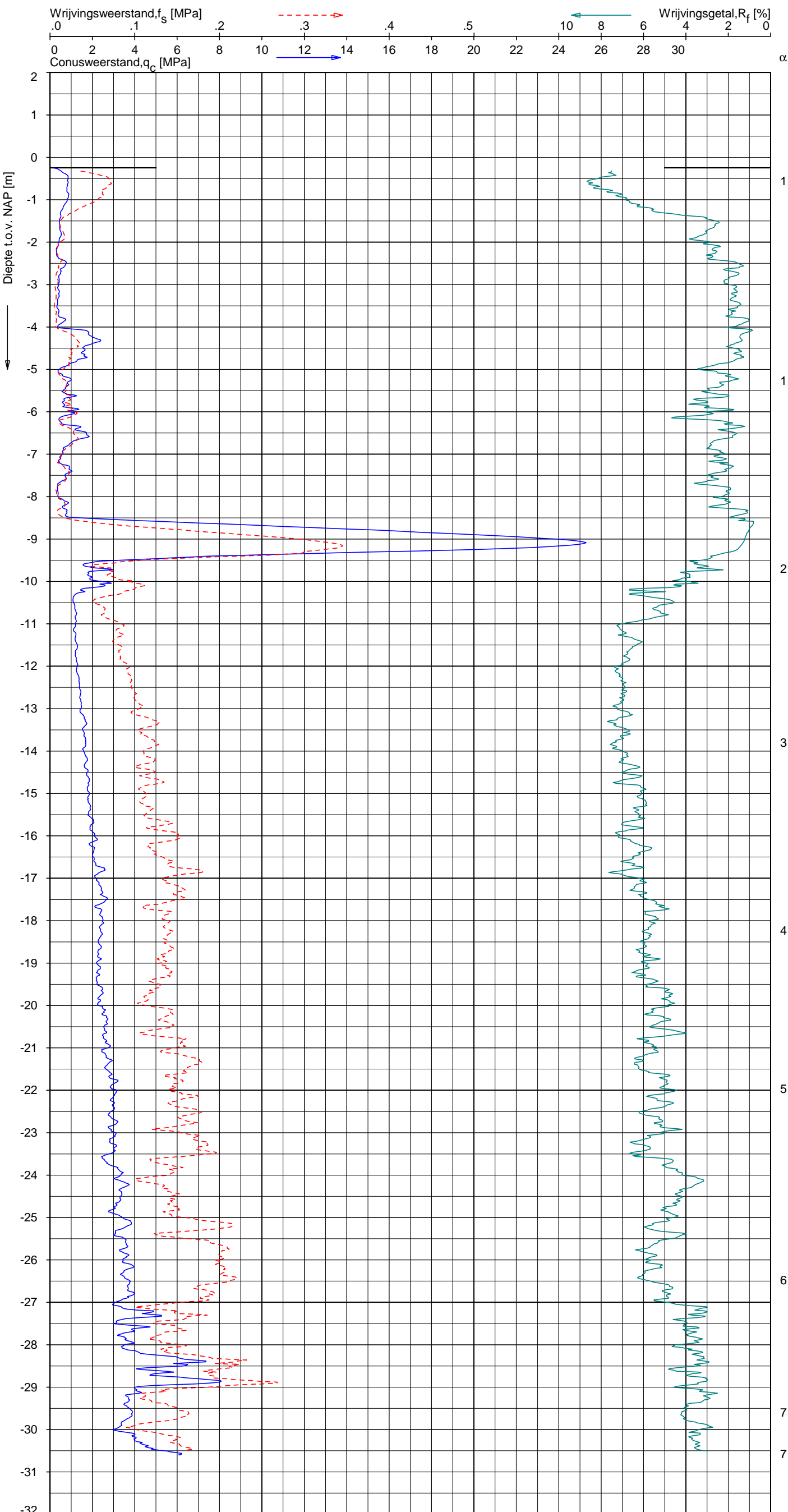
NOORD-WEST 380

Opdr. 6012-0102-000
 Sond. DKMP712-1


UNIPLOT 05.21.nl / QcfClass-N3.cmd / 2013-04-17 14:50:47

6012-0102-000

DKM712-2 - 1



CPT data classificatie - indicatief
 Classificatie gebaseerd op genormaliseerde
 conusweerstand en wrijvingsgetal.
 (Robertson 1990, NL corr.)
 Geldig onder grondwaterpeil.



Opg.: RNB/NZ d.d. 20-Mar-2013 conus: F7.5CKE2HA/B X = 239374.9
 Get.: HOFSTEDE d.d. 2013-04-17 MV = NAP -0.25 m Y = 594155.5
 Sondering volgens norm NEN 5140, klasse 2
 conustype cilindrisch elektrisch, 1500 mm
 α afwijking van de vertikaal



SONDERING MET PLAATSELIJKE KLEEFMETING

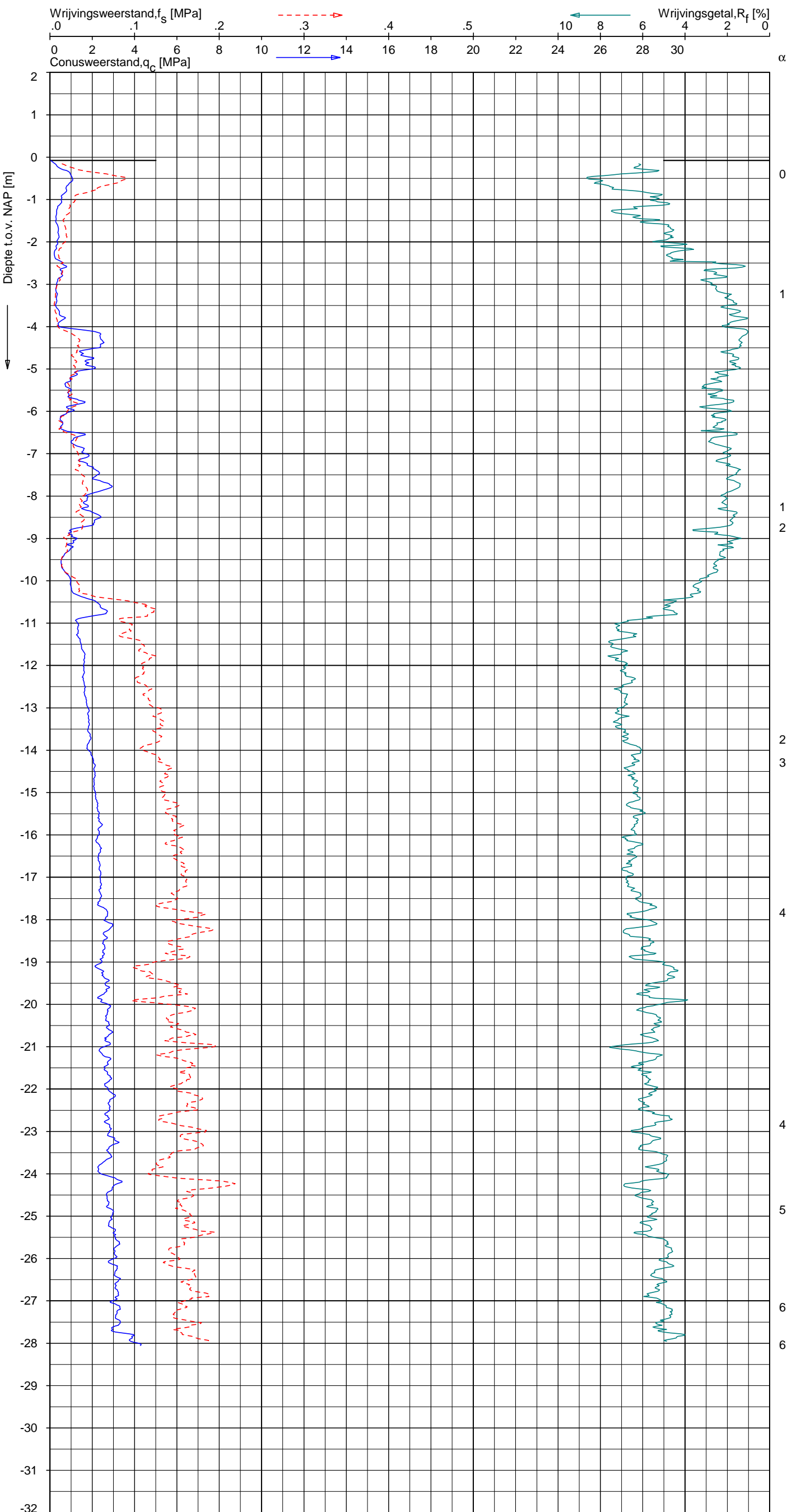
NOORD-WEST 380

Opdr. 6012-0102-000
 Sond. DKM712-2


UNIPLOT 05.21.nl / QcfClass-N3.cmd / 2013-04-17 14:50:49

6012-0102-000

DKM712-3 - 1



CPT data classificatie - indicatief
 Classificatie gebaseerd op genormaliseerde
 conusweerstand en wrijvingsgetal.
 (Robertson 1990, NL corr.)
 Geldig onder grondwaterpeil.



Opg.: RNB/NZ d.d. 20-Mar-2013 conus: F7.5CKE2HA/B X = 239371.3 Sondering volgens norm NEN 5140, klasse 2
 Get.: HOFSTEDE d.d. 2013-04-17 MV = NAP -0.08 m Y = 594177.6 conustype cilindrisch elektrisch, 1500 mm
 α afwijking van de vertikaal



SONDERING MET PLAATSELIJKE KLEEFMETING

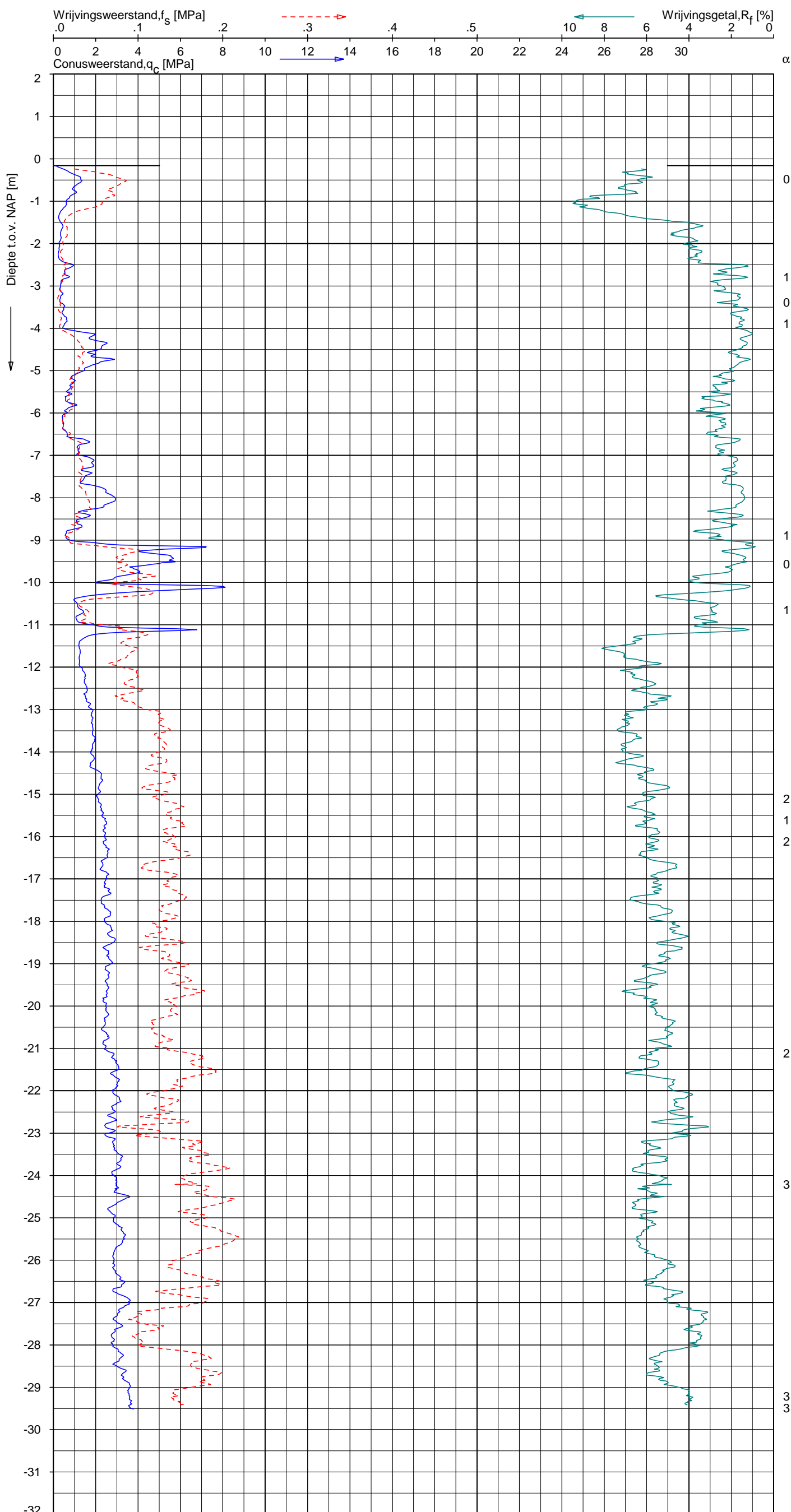
NOORD-WEST 380

Opdr. 6012-0102-000
 Sond. DKM712-3

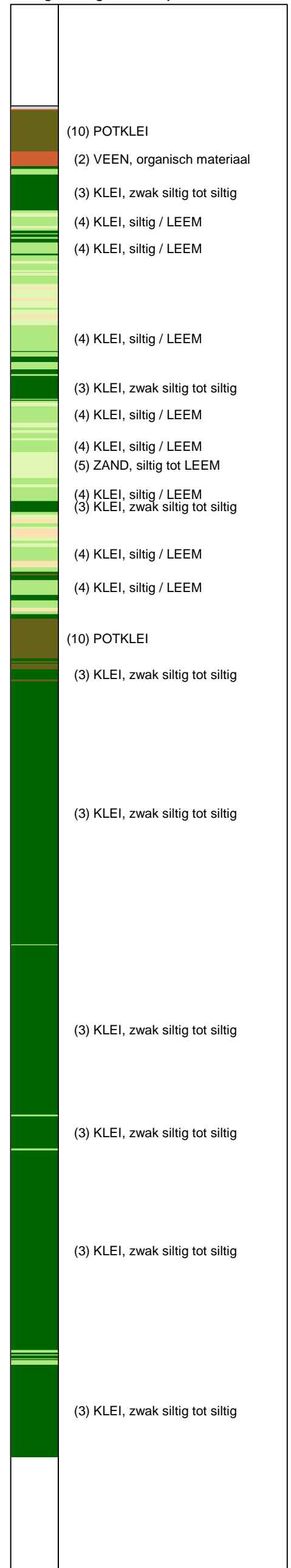
UNIPLOT 05.21.nl / QcfClass-N3.cmd / 2013-04-17 14:50:51

6012-0102-000

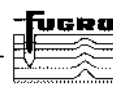
DKM712-4 - 1



CPT data classificatie - indicatief
 Classificatie gebaseerd op genormaliseerde
 conusweerstand en wrijvingsgetal.
 (Robertson 1990, NL corr.)
 Geldig onder grondwaterpeil.



Opg.: RNB/NZ d.d. 20-Mar-2013 conus: F7.5CKE2HA/B X = 239365.3 Sondering volgens norm NEN 5140, klasse 2
 Get.: HOFSTEDE d.d. 2013-04-17 MV = NAP -0.16 m Y = 594176.6 conustype cilindrisch elektrisch, 1500 mm
 α afwijking van de vertikaal











SONDERING MET PLAATSELIJKE KLEEFMETING

NOORD-WEST 380



Opdr. 6012-0102-000
 Sond. DKM712-4

LEGENDA TERREINPROEVEN EN GRONDSOORTEN

BORINGEN / PEILBUIZEN

	mechanische boring (B)
	handboring (HB)
	niet uitgevoerde boring
	niet uitgevoerde handboring
	boring met peilbuis
	boring met peilbuis, ondiep en diep filter
	boring met peilbuis, ondiep, middeldiep en diep filter
	handboring met peilbuis
	hellingsmeterbuis (HMB)
	gedrukte peilbuis (PB) / minifilter (MF)
	boring derden
	boring derden met peilbuis

SONDERINGEN

	diep-/diepzware sondering
	middelzware sondering
	diep-/diepzware sondering met plaatselijke kleefmeting
	middelzware sondering met plaatselijke kleefmeting
	slagsondering
	niet uitgevoerde sondering
	waterspanningsmeter (WSM)
	sondering derden
	sondering derden met plaatselijke kleefmeting

Type sonderingen






M	middelzware sondering
D	diepsondering
DZ	diepzware sondering
S	slagsondering

Toegevoegde metingen

KM	meting van de plaatselijke kleef
P	meting van waterspanning
M	meting van de magnetische veldsterkte
G	meting van de geleidbaarheid
S	meting van de schuifgolfsnelheid (seismische meting)
T	meting van de temperatuur

LEGENDA / TERMINOLOGIE


grind

	Grind, siltig
	Grind, zwak zandig
	Grind, matig zandig
	Grind, sterk zandig
	Grind, uiterst zandig

zand

	Zand, kleilig
	Zand, zwak siltig
	Zand, matig siltig
	Zand, sterk siltig
	Zand, uiterst siltig



veen

	Veen, mineraalarm
	Veen, zwak kleilig
	Veen, sterk kleilig
	Veen, zwak zandig
	Veen, sterk zandig







klei

	Klei, zwak siltig
	Klei, matig siltig
	Klei, sterk siltig
	Klei, uiterst siltig
	Klei, zwak zandig
	Klei, matig zandig
	Klei, sterk zandig

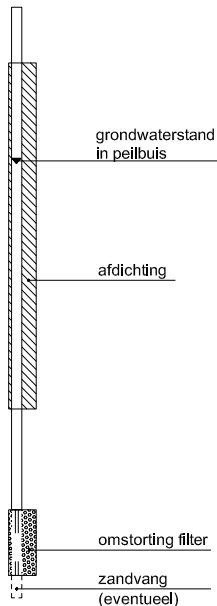
leem

	Leem, zwak zandig
	Leem, sterk zandig



Overige toevoegingen

	zwak humeus
	matig humeus
	sterk humeus
	zwak grindig
	matig grindig
	sterk grindig






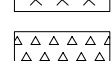
Peilbuis

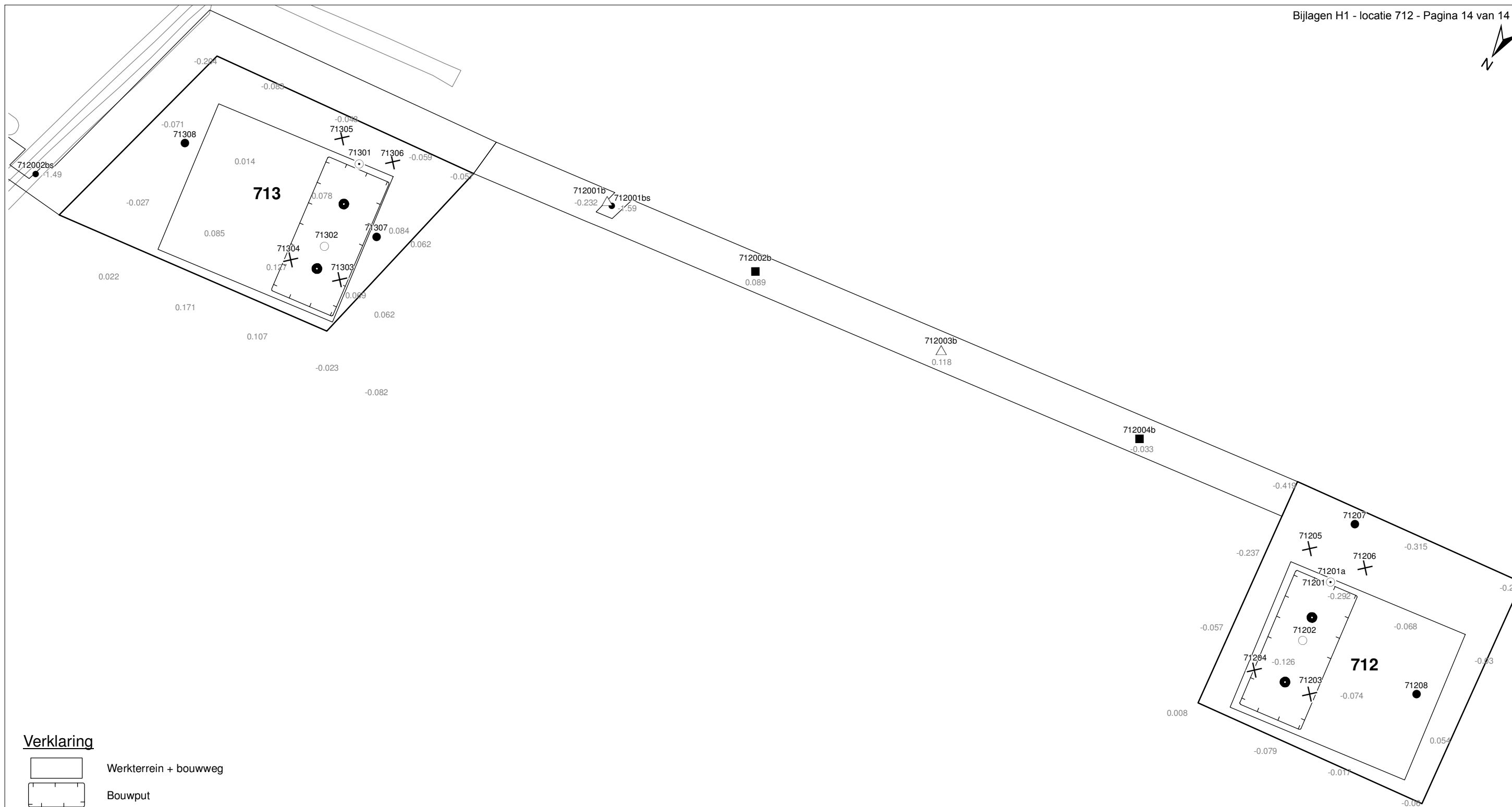


Monsters












	geroerd monster
	ongeroerd monster


Overig

	gemiddeld hoogste grondwaterstand
	grondwaterstand
	gemiddeld laagste grondwaterstand
	slib
	verharding / kern / asfalt
	puin



Verklaring

-  Werkterrein + bouwweg
-  Bouwput
-  Masten
-  Locatie handsondering met boring bouwwegen
-  Locatie boring bouwwegen
-  Locatie boring tot 0,50 m-mv
-  Locatie boring tot 1,20 m-mv
-  Locatie boring tot 4,00 m-mv
-  Locatie boring + peilbuis
-  Locatie slibmonster (Locatie)
-  Locatie slibmonster (Bouwweg)



Locatie VKA versie 2.5
Bouwweg VKA versie 2.5.1

TITEL		BOORPUNTEN KAART MAST : 712		Noord - West 380 kV	
STATUS	GETEKEND DOOR T. Cornea	AFD.	PAR.	OPDRACHTGEVER TenneT	
	GECONTROLEERD DOOR E. Aldershof	AFD.	PAR.	OMSCHRIJVING WIJZIGING	
	VOOR AKKOORD M. van Driel	AFD.	PAR.	SCHAAL 1:1250	DATUM 1 ^{ste} UITGAVE 02.04.2014
VAKGEBIED	TEK. SOORT	PROJECT NR.	FORMAT A3	NUMMER Mast nr. 712	
				WILZ. NR. 1	

2 Cultuurtechnisch onderzoek

3 Geohydrologisch onderzoek

Verantwoording

Titel: Geohydrologisch onderzoek: project: Noord – West 380 kV
Deelgebied: 1
mastnummer: 712

Projectnummer: B.02032.000377.001

Referentienummer: T206878

Revisie: 1.0

Datum: 18 december 2014

Auteur(s): M.J.H. Rakhorst en M.M. Houdé

Gecontroleerd door: J.B. Helder

Paraaf gecontroleerd:



Goedgekeurd door: J. Assink



Paraaf goedgekeurd:

Contact: TenneT380kVnw@arcadis.nl

In het geohydrologisch onderzoek worden twee fases onderscheiden namelijk:

- Fase 1: Beknopte analyse van effecten
- Fase 2: Uitgebreide analyse van effecten indien onderlinge beïnvloeding daar aanleiding toe geeft

Fase 1 is in dit geohydrologisch rapport in paragraaf 3.1 t/m 3.4 uitgewerkt. Indien van toepassing is fase 2 in paragraaf 3.5 en 3.6 uitgewerkt.

INHOUDSOPGAVE

3.1. Inleiding

3.2. Veld- en laboratoriumwerkzaamheden

3.3. Algemene beschrijving tracé

3.4. Bemaling

3.5. Effecten grondwater (Fase 2: indien de effecten daar aanleiding toe geven)

3.6. Uitvoeringstechnische aspecten (Fase 2: indien de effecten daar aanleiding toe geven)

3.7 Bijlagen H3

Bijlage 3-1: Locatie inclusief onderzoekspunten

Bijlage 3-2: Overzicht veldgegevens en analyseresultaten

Bijlage 3-3: Tekening: waterinformatiekaart

3.1 *Inleiding*

Doel van het geohydrologisch onderzoek is om inzicht te geven in de geohydrologische situatie op de onderhavige mastlocatie 712. Dit voor de onderbouwing van de vergunningaanvraag in het kader van de Waterwet en het op te stellen werkplan door de aannemer.

Op basis van de geohydrologische situatie is het te verwachten waterbezwaar en de grondwater- en/of stijghoogteverlaging in de omgeving tijdens de bemaling berekend. Met deze gegevens kan de vergunning in het kader van de Waterwet aangevraagd worden.

Indien de mate waarin effecten optreden niet om nadere kwantificering vragen, wordt enkel fase 1 in deze rapportage uitgewerkt. Indien de mate waarin effecten optreden wel om nadere kwantificering vragen, is ook fase 2 uitgewerkt. Er wordt bij het bepalen van de effecten rekening gehouden met de mogelijke invloed van bemaling van naastgelegen masten op de verlaging. Voor een mastlocatie zijn de twee naastliggende mastlocaties maatgevend voor de verlaging en de effecten.

Dit geohydrologisch onderzoek vormt daarnaast een bron van gegevens en basis voor het door de aannemer op te stellen werkplan en uitvoeringsplan van de bemaling (bemalingsplan).

Daarnaast is aandacht besteed aan de kwalitatieve aspecten, vanuit de voorgenomen lozing van bemalingswater op oppervlaktewater.

3.2 *Veld- en laboratoriumwerkzaamheden*

3.2.1 *Veldwerkzaamheden*

Ten behoeve van het geohydrologisch onderzoek zijn ter plaatse van de toekomstige bouwput de volgende veldwerkzaamheden uitgevoerd:

- 4 sonderingen tot 40 m -mv (of maximale reactiekracht van 16 ton);
- Twee boringen tot ten minste 4,0 m -mv;
- Het plaatsen van ten minste één peilbuis ter bepaling van de freatische grondwaterstand in de deklaag;
- De stijghoogte is bij plaatsing van de peilbuis bepaald. Na een wachttijd van tenminste 1 week is een tweede meting uitgevoerd;
- Het nemen van een monster van het oppervlaktewater. Niet ter plaatse van iedere mastlocatie is een monster genomen, maar wel van elk ontvangend oppervlaktewater (zie bijlage 3-3 voor de locatie van monsternamen).

De data waarop deze veldwerkzaamheden hebben plaatsgevonden, zijn weergegeven bij de resultaten van de veldwerkzaamheden zoals weergegeven in bijlage 3-2 en 3-3.

3.2.2 *Laboratoriumwerkzaamheden*

Het grondwater in de peilbuizen en het oppervlaktewater is bemonsterd en geanalyseerd op het standaardlozingspakket (Arseen (As), Chloride (Cl), Zuurstof (O₂), Ammonium (NH₄), Stikstof (N-Kjeldahl), Fe²⁺, Fe-totaal, BZV (biologisch zuurstofverbruik), CZV (chemisch zuurstofverbruik), Sulfaat (totaal), Fosfaat (totaal), zuurgraad (pH), geleidingsvermogen (EGV), droogrest onopgeloste bestanddelen (zs)).

De resultaten van de veld- en laboratoriumwerkzaamheden zijn opgenomen in bijlage 3-2. De resultaten zijn tevens beknopt weergegeven in de als bijlage 3-3 opgenomen tekening.

3.3 *Algemene beschrijving tracé*

3.3.1 *Maaiveld*

De hoogtemetingen gedaan tijdens de veldwerkzaamheden zijn in tabel 3.13 in bijlage 3-2 opgenomen. Hieruit leiden wij een gemiddelde maaiveldhoogte ter plaatse van de locatie af van - 0,12 m NAP.

3.3.2 Bodemopbouw

In onderstaande paragrafen is de ondiepe bodemopbouw en geohydrologische opbouw beschreven.

3.3.2.1 Ondiepe bodemopbouw

Op basis van boringen uitgevoerd tijdens de veldwerkzaamheden bestaat de deklaag vanaf maaiveld (-0,12 NAP m) tot maximale boordiepte uit klei en zand.

3.3.2.2 Geohydrologische opbouw

De regionale bodemopbouw is weergegeven in onderstaande tabel 3.1. De gegevens uit deze tabel zijn ontleend aan www.DINOloket.nl aangevuld met de lokale locatiespecifieke gegevens zoals naar voren komt uit de sonderingen uitgevoerd in het kader van het geotechnische onderzoek (zie hoofdstuk 4) en de handboringen voor het cultuurtechnisch onderzoek (zie hoofdstuk 2). In onderstaande tabel zijn ook de geohydrologische formaties en de op basis van DINOloket en ervaring geïnterpreteerde parameters weergegeven (weerstand en doorlatendheden).

Daarnaast is bij de handboringen per laag de waterdoorlatendheid (k-waarde) geschat voor het berekenen van de uit te voeren bemalingen (zie bijlage 1-1).

Tabel 3.1: Geohydrologische opbouw

Globale diepte (m NAP)	Samenstelling	Geohydrologische eenheid	Formatie	Doorlatendheid/weerstand
-0,12 tot -6,2	klei, zand	Deklaag	Naaldwijk	300 dagen
-6,2 tot -10	zand, klei	watervoerende laag	Boxtel	0,1 tot 20 m/d
-10 tot -40	klei	Slechtdoorlatende laag	Peelo	1000 dagen

3.3.3 Watersysteem

In onderstaande paragrafen zijn de gegevens van het oppervlaktewater en grondwater beschreven.

3.3.3.1 Oppervlaktewaterpeilen

Het peil van het oppervlaktewater bedraagt circa -1,10 m NAP. Dit is gebaseerd op het AHN2 (Algemeen Hoogtebestand Nederland 2) en de veldmetingen van het slootprofiel.

3.3.3.2 Freatisch grondwater

De Gemiddeld Hoogste Grondwaterstand (GHG) en Gemiddeld Laagste Grondwaterstand (GLG) geven de grondwaterstandsfluctuatietoneel aan. Deze kunnen in het veld terug te vinden zijn als hydromorfe profielkenmerken. Op basis van de hydromorfe profielkenmerken in boringen op de locatie is een gemiddelde GHG af te leiden van 0,62 m -mv en de GLG op 1,63 m -mv. Bij een maaiveldniveau van -0,12 m NAP komt dit overeen met een GHG van -0,74 m NAP en een GLG van -1,76 m NAP.

De in peilbuis 71201-1 met filterdiepte 1,8 tot 2,8 m -mv tijdens de veldwerkzaamheden opgenomen freatische stijghoogte is weergegeven in onderstaande tabel. De waarden ten opzichte van maaiveld zijn met de maaiveldhoogte van -0,25 m NAP bij de peilbuis (in het rapport afgerond op twee decimalen) vertaald naar een waarde ten opzichte van NAP.

Tabel 3.2: Ondiepe stijghoogte peilbuis 71201-1

Datum	Stijghoogte [m -mv]	Stijghoogte [m NAP]
3/7/2013	1,20	-1,45
3/22/2013	1,10	-1,35

Stijghoogten diepe grondwater

In het DINOloket zijn geen hogere representatieve stijghoogtes gevonden die hoger zijn dan de gemeten grondwaterstanden. Dit komt overeen met de gemiddelde stijghoogte in het watervoerend pakket bepaald door Deltares (figuur 10.D uit Noord-West 380 kV-verbinding, watervergunningen, Deltares 2012).

Op grond van de verschillen tussen de freatische grondwaterstanden zoals afgeleid uit de hydromorfe kenmerken en gegevens van stijghoogten in het watervoerend pakket concluderen wij dat er geen duidelijk verschil is in stijghoogte. Er is daarmee geen sprake van een duidelijke infiltratie- of kwelsituatie.

De in peilbuis 71201a-1 met filterdiepte 4,7 tot 5,7 m -mv tijdens de veldwerkzaamheden opgenomen stijghoogte van het watervoerend pakket is weergegeven in onderstaande tabel. De waarden ten opzichte van maaiveld zijn met de maaiveldhoogte ter plaatse van de peilbuis [-0,25 m NAP] vertaald naar een waarde ten opzichte van NAP.

Tabel 3.3: Diepe stijghoogte peilbuis 71201a-1

Datum	Stijghoogte [m -mv]	Stijghoogte [m NAP]
6/17/2013	1,00	-1,25
6/21/2013	1,25	-1,50

3.3.3.3 Grond- en oppervlaktewaterkwaliteit

Het waterbeheer voor zowel de kwaliteit van grond- als oppervlaktewater valt onder verantwoordelijkheid van Waterschap Noorderzijlvest. Of gehalten in het grondwater te hoog zijn en maatregelen nodig zijn voordat geloosd kan worden, dient in overleg met het waterschap te worden afgestemd.

De effecten op de waterkwaliteit kenmerken zich in het algemeen door verzilting, vermesting, zuurstofhuishouding, giftigheid, verkleuring, vertroebeling en bodemvorming. De parameters die hier invloed op hebben, zijn bepaald door een bemonstering en analyse van het grondwater in de peilbuizen en oppervlaktewater. De resultaten hiervan staan in tabel 3.4 weergegeven. Van het diepe grondwater zijn geen kwaliteitsgegevens beschikbaar.

Voor het lozen van grondwater is het Besluit lozing buiten inrichting van toepassing (16 maart 2011, artikel 3.2). Lozing in oppervlaktewater is toegestaan indien het gehalte onopgeloste stoffen ten hoogste 50 mg/l bedraagt en als gevolg van de lozing geen visuele verontreiniging optreedt. Dit laatste hangt over het algemeen samen met de aanwezigheid van ijzer en het zuurstofgehalte.

Ter plaatse van de lozingspunten zijn het oppervlaktewater en de waterbodem geanalyseerd. Dit is gedaan om de kwaliteit van het oppervlaktewater inzichtelijk te maken en de mate van visuele verontreiniging als gevolg van opwerveling van de waterbodem te kunnen inschatten.

In tabel 3.4 is tevens de norm voor onopgeloste bestanddelen in oppervlaktewater opgenomen. De tabel is aangevuld met indicatieve lozingsnormen voor de parameters die vanuit de zorgplicht relevant zijn voor de waterkwaliteit. Deze normen zijn echter indicatief en gebaseerd op Commissie Integraal Waterbeheer (Kleine en kortdurende lozingen Wvo, juni 2001).

Tabel 3.4: Indicatieve lozingsnorm

Parameter	Eenheid	Meetwaarde grondwater ondiep (71201-1-2)	Meetwaarde grondwater diep (71201a-1-2)	Meetwaarde oppervlaktewater (71201ow-1-1)	Indicatieve norm
Filterdiepte	m -mv	1,8 tot 2,8	4,7 tot 5,7	n.v.t.	n.v.t.
Droogrest onopgeloste bestanddelen	mg/l	30	n.b.	76	< 50
Zuurstof [O]	mg O ₂ /l	2,1	n.b.	0,2	> 5,0
Ijzer [Fe]	mg/l	0,2	n.b.	3,7	< 5,0
Ammonium (als N)	mg N/l	0,2	n.b.	0,4	< 20
Arseen [As]	µg/l	< 1,5	n.b.	10,0	< 30
Chloride	mg/l	110	n.b.	170	< 200
Fosfor [P]	mg/l	0,100	n.b.	2,500	< 1,0
Stikstof (N; volgens Kjeldahl)	mg/l	< 1,0	n.b.	2,1	< 20
Sulfaat (opgelost, als S)	mg S/L	87,0	n.b.	11,0	< 100

n.b. = niet beschikbaar

De gehalten, waargenomen in peilbuis 71201-1 met filterdiepte 1,8 tot 2,8 m -mv rond de diepte van de grondwateronttrekking, zijn representatief voor de lozing van de grondwateronttrekking.

Uit bovenstaande tabel kan geconstateerd worden dat bij de lozing van het grondwater de volgende indicatieve lozingsnormen overschreden worden: zuurstof

De indicatieve lozingsnorm voor zuurstof wordt overschreden en de concentratie in het ontvangende oppervlaktewater is hoger dan die in het te lozen water. De verwachting is dat er door de lozing een verslechtering in waterkwaliteit in het ontvangende oppervlaktewater optreedt.

Maatregelen die genomen kunnen worden om de concentratie van deze stoffen te verlagen (of verhogen bij zuurstof) zijn de volgende: Verhogen van de concentratie zuurstof kan door middel van beluchten.

3.4 Bemaling

3.4.1 Aanlegmethode bi-pole mast

De afmeting van de bouwput bedraagt 20 x 40 m. De benodigde ontgravingsdiepte bedraagt 3,0 m – mv. Voor de aanleg van de mastvoet wordt met een maximale aanlegperiode en bemalingsduur van 4 weken gerekend.

3.4.2 Berekening

Bij de berekening van het waterbezwaar is rekening gehouden met de volgende uitgangs- en aandachtspunten.

3.4.2.1 Uitgangspunten

- De berekeningen zijn uitgevoerd ten opzichte van de stijghoogte in het watervoerend pakket om geen onderschatting te maken van het waterbezwaar (worstcase-scenario);
- Bij de bemaling is uitgegaan van een ontwateringsdiepte van 0,5 m beneden de putbodem;
- De onttrekkingshoeveelheden en bijbehorende verlagingen zijn berekend uitgaande van een instationair onttrekkingsdebiet. Bij een gespannen pakket is uitgegaan van een stationair onttrekkingsdebiet aangezien binnen de aangehouden bemalingsduur het maximale invloedgebiedsgebied wordt bereikt;
- Voor analytische berekeningsmethoden is een oneindig uitgestrekt homogeen pakket verondersteld. Bij een gespannen pakket is uitgegaan van een stationair onttrekkingsdebiet aangezien binnen de aangehouden bemalingsduur het maximale invloedgebiedsgebied wordt bereikt;
- In de onttrekkingshoeveelheden is geen rekening gehouden met een eventuele toename in debiet als gevolg van de nabije ligging van oppervlaktewater;
- In de berekeningen wordt rekening gehouden met de effectieve dikte van de watervoerende laag (onvolkomenheid van filters volgens Forcheimer);
- De lozing van het onttrokken grondwater kan plaatsvinden op nabij gelegen oppervlaktewater, waar ook het monster uit oppervlaktewater is genomen (zie bijlage 3-3);
- Per mastlocatie wordt met een maximale bemalingsduur van 4 weken gerekend.

3.4.2.2 Debiet en waterbezwaar

Bij de bemalingen kan sprake zijn van een freatische, een deels semi-gespannen en deels gespannen situatie van het grondwater. De formules van Theis kan worden gebruikt bij instationaire bemaling voor deze drie situaties. Omdat deze allemaal voorkomen op dit tracé is de formule van Theis toepasbaar. Hiervoor dient wel de parameter meewerkend porievolume of specifieke berging per situatie aangepast te worden. Op de delen van het tracé waar een gespannen situatie van het grondwater aanwezig is, passen wij de formules van De Glee toe.

Theis

Voor de berekening van debieten en verlaging van de stijghoogte in freatische, een deels semi-gespannen situatie van het grondwater is gebruik gemaakt van een afgeleide van de formule van Theis (1935).

$$Q_{Theis} = \frac{s_r \cdot 4 \cdot \pi \cdot kD}{W(u)}$$

met	Sr	=	gewenste verlaging ter hoogte van de bouwput (m)
	kD	=	transmissiviteit (m ² /d)
	W(u)	=	Theis Well functie (-)

Waarin u :

$$u = \frac{r^2 S}{4 \cdot kD \cdot t} \quad (-)$$

met	r	=	straal bouwput (m)
	S	=	bergingscoëfficiënt (-)
	t	=	tijd (d)

W(u) : Theis well functie, die benaderd kan worden door:

$$W(u) = -0,5772 - \ln u + u - \frac{u^2}{2.2!} + \frac{u^2}{3.3!} - \frac{u^2}{4.4!} + \dots$$

De Glee

Op de delen van het tracé waar een gespannen situatie van het grondwater aanwezig is, passen wij de formule van De Glee toe.

Spanningsbemaling

De formule van De Glee kan worden gebruikt voor stationaire berekeningen in semi-gespannen aquifers. In dat geval is sprake van nalevering vanuit de aquitard of bovenliggende aquifer. De volgende randvoorwaarden:

- Aquifer is semi-gespannen;
- Aquifer en aquitard zijn oneindig uitgestrekte pakketten;
- Homogeen, isotroop en uniforme dikte van de aquifer;
- Uitgangssituatie: horizontale grondwaterspiegel;
- Constante onttrekkingshoeveelheid en stroming naar de put is stationair;
- Volkomen bron;
- Verticale stroming in aquitard;
- Verwaarloosbare verlaging in boven- (en onder-)gelegen aquifer;
- $\lambda > 3D$.

Maatgevend voor de mate van nalevering van grondwater uit een boven- (en onder)liggend pakket is de weerstand van de aquitard (deklaag) en de hoeveelheid te onttrekken water.

Formule van De Glee:

$$Q_{DeGlee} = \frac{(s \cdot 2 \cdot \pi \cdot kD)}{K_0(r/\lambda)}$$

met	s	=	gewenste verlaging ter hoogte van de bouwput
	$K_0(r/\lambda)$	=	Besselfunctie
	r	=	straal van de bouwput
	λ	=	spreidingslengte = $\sqrt{k * D * c}$

k = doorlatendheid
 D = dikte aquifer
 c = weerstand aquitard

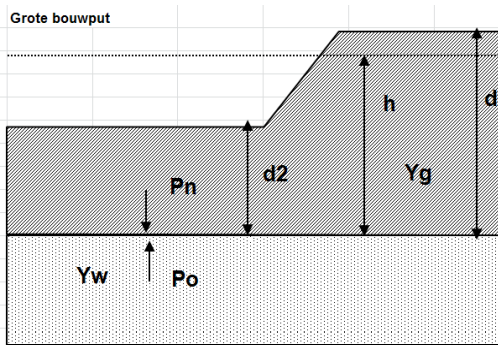
3.4.2.3 Opbarstgevaar

Indien zich onder de bouwputbodembodem een slecht doorlatende laag bevindt, bestaat er een risico dat de bouwputbodembodem, als gevolg van de waterdruk aan de onderzijde van deze laag, zal opbarsten. Het gevaar voor opbarsten wordt bepaald door de verhouding tussen de opwaartse en neerwaartse krachten, in formule:

$$V_f = P_n/P_o = d_2 \cdot Y_g / h \cdot Y_w$$

Waarin:

V_f veiligheidsfactor, verhouding tussen neer- en opwaartse druk (1,2);
 P_n neerwaartse druk door bovenliggende grondlagen (kN/m²);
 P_o opwaartse druk (waterspanning) (kN/m²);
 d_2 dikte van de slecht doorlatende grondlagen onder de bouwputbodembodem (m);
 Y_g gemiddeld volumegewicht van de grond inclusief poriewater (kN/m³);
 Y_w gemiddeld volumegewicht van poriewater (kN/m³);
 h stijghoogte van het grondwater in de onderliggende watervoerende laag t.o.v. de onderzijde van de slecht doorlatende laag.



Tabel 3.5: Uitgangspunten en uitkomsten van de opbarstberekening.

mast	uitgangspunten			Yw	aandeel bodem			Yg	evenwichtsberekening			
	d2 [m]	d [m]	h [m]		veen [10]	klei [14]	zand [18]		Pn [kN]	Po [kN]	Yf < 1,2	verlaging stijghoogte [m]
712	3,1	6,1	5,6	9,8	0,0	0,8	0,2	14,8	45,9	54,9	Ja	1,7

Voor de opbarstberekening is gebruik gemaakt van de hoogste waarde van de gemeten grondwaterstanden (freatisch) en stijghoogtes (watervoerend pakket).

Uit bovenstaande tabel volgt of er een veiligheidsfactor (Y_f) is, die al dan niet groter is dan 1,2. Aangezien hier "Ja" aangegeven is, is een verlaging van de stijghoogte door spanningsbemaling van 1,7 meter benodigd om opbarsting van de bouwput te voorkomen.

3.4.2.4 Bandbreedteanalyse

Voor de bandbreedteanalyse is een tweetal parameters die we beschouwen:

- Bodemopbouw;
- Stijghoogten.

De gegevens van het te bemalen werk zoals bemalingsduur en afmetingen nemen wij niet mee omdat deze als uitgangspunt gezien moeten worden.

Het onttrekkingsdebiet en waterbezwaar worden voornamelijk bepaald door de doorlatendheid van de aanwezige zandlaag onder de deklaag. Op basis van de boorbeschrijvingen en ervaring hebben we een kD waarde van $76,0 \text{ m}^2/\text{dag}$ en een dikte van $3,80 \text{ m}$ aangehouden. De doorlatendheid zou kunnen variëren tussen $0,1 \text{ m}/\text{dag}$ en $20,0 \text{ m}/\text{dag}$. Bij de berekening van het debiet en waterbezwaar wordt rekening gehouden met deze spreiding.

Uitgangspunt is het worst-case scenario, daarom zijn het uiteindelijke debiet en waterbezwaar met de maximale doorlatendheid opgenomen in het rapport.

3.4.2.5 Debiet en waterbezwaar

Deklaag

Voor de bemaling van de deklaag met een verlaging ten opzichte van de GHG van $2,9 \text{ m}$ is het totaal benodigd debiet berekend op $19,5 \text{ m}^3/\text{uur}$. Bij een verlaging ten opzichte van de GLG van $1,9 \text{ m}$ is het totaal benodigde debiet berekend op $9,8 \text{ m}^3/\text{uur}$.

Spanningsbemaling

Voor de spanningsbemaling van de watervoerende laag met een verlaging ten opzichte van de maximaal gemeten stijghoogte is voor een verlaging van $1,7 \text{ m}$ het totaal benodigd debiet berekend op $25,2 \text{ m}^3/\text{uur}$.

Het totale debiet van de bemaling bedraagt bij GHG $44,7 \text{ m}^3/\text{uur}$ en bij GLG $18 \text{ m}^3/\text{uur}$.

Waterbezwaar

De bemalingsduur bedraagt vier weken. Het totaal verwachte waterbezwaar in de bemalingsperiode van 4 weken bedraagt circa 30.051 m^3 bij GHG en 12.228 m^3 bij GLG.

Het waterbezwaar overschrijdt de vergunningsplichtige hoeveelheid niet.

Een aantal zaken kan leiden tot een hoger waterbezwaar dan hier berekend is. Er kan neerslag vallen. Daarnaast moet rekening gehouden worden met het leegpompen van de bouwkuip en mogelijk leegpompen van nabijgelegen oppervlaktewater. Ook kunnen mogelijke onvoorziene situaties tot extra waterbezwaar leiden. Deze zijn niet meegenomen in de berekening van het waterbezwaar.

3.4.3 Bemalingswijze

Bij de bemalingswijze dient rekening gehouden te worden met de heterogeniteit in bodemopbouw. Het goed ontwateren van de verschillende lagen in de bodem kan door het toepassen van verticale onttrekkingfilters met lange perforatie en, al dan niet haalbuizen.

3.4.4 Verlaging grondwaterstand en invloedsgebied

3.4.4.1 Invloedsgebied freatisch pakket

In afbeelding 3.1 is de ligging van de mastlocatie en het maximale invloedsgebied weergegeven op een topografische ondergrond.

Het maximale invloedsgebied in de deklaag bedraagt 85 m , onder de slecht doorlatende laag in de watervoerende laag 180 m . Dit maximale invloedsgebied is weergegeven op kaart om een eventuele afweging te maken over het al dan niet acceptabel zijn van deze effecten.

3.4.4.2 Invloedsgebied watervoerend pakket

Tabel 3.6: Invloedsgebieden bij GHG

verlaging	afstand [m]	
	freatisch pakket	watervoerend pakket
0,05 m	85	180
0,10 m	75	145
0,20 m	65	110
0,5 m	50	65
1,0 m	40	40

3.4.5 Beknopte analyse mogelijke effecten

Binnen het maximale invloedsgebied zijn de volgende objecten aanwezig: landbouwpercelen met watergangen (zie afbeelding 3.1).

Droogteschade voor landbouw

Als gevolg van de verlaging grondwaterstand is niet uit te sluiten dat droogteschade optreedt ter plaatse van de landbouwpercelen. Daarom moet voorafgaand aan de werkzaamheden worden afgestemd met de eigenaar.

Grondwateronttrekkingen

Grondwateronttrekkingen van derden zijn op basis van het landelijk grondwaterregister en gegevens van de provincie niet aanwezig. Er is geen informatie beschikbaar over onttrekkingen die niet bij de provincie zijn geregistreerd.

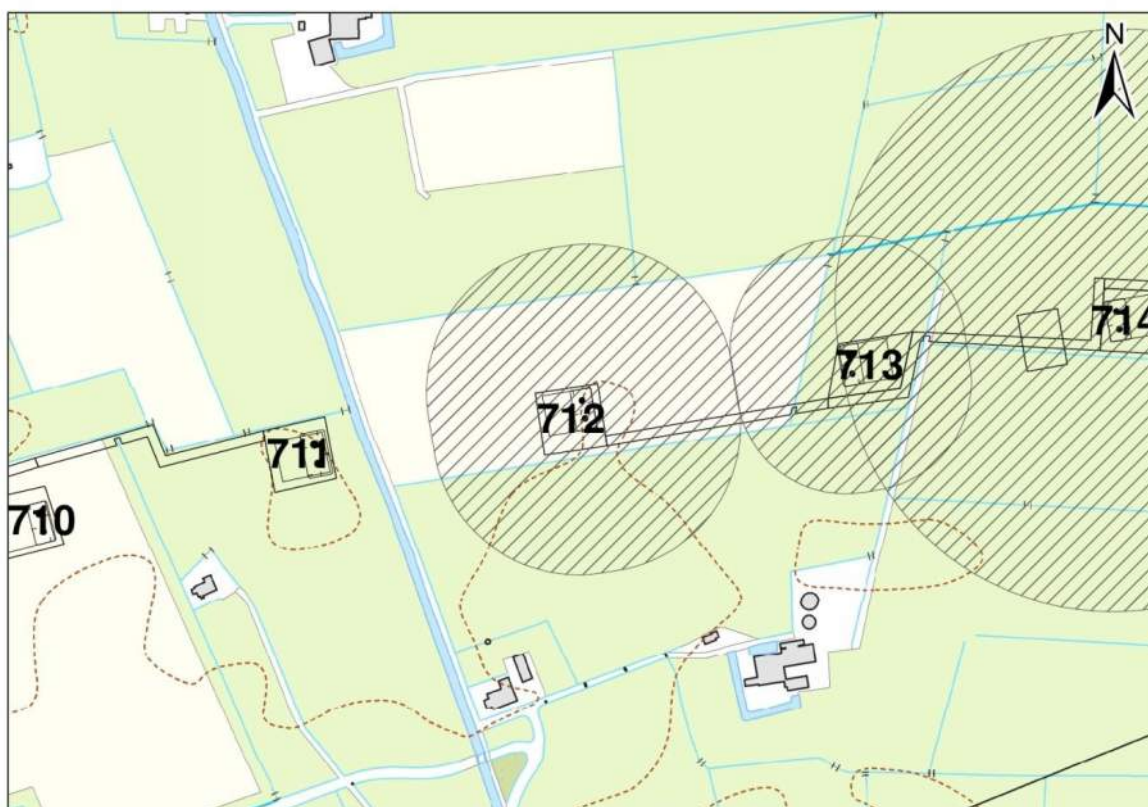
Grondwaterbeschermingsgebieden

De locatie is niet gelegen in een waterwingebied of boringsvrije zone en dus ook niet binnen grondwaterbeschermingsgebied.

Mogelijke maatregelen om het invloedsgebied te verkleinen zijn:

- Verhogen van de mastvoet;
- Toepassen van retourbemaling, in het geval van spanningsbemaling;
- Toepassen van onttrekkingsbeperkende maatregelen zoals waterdichte (beton)vloeren of biologische afbreekbare waterremmende injectievloeistof;
- Verkorten van de bemalingsduur.

Afbeelding 3.1: Ligging mastlocatie en invloedsgebied op topografische ondergrond (Bron: top10NL-Kadaster)



NB: Onderzoeksresultaten van naastgelegen mastlocaties 710 en 711 zijn ten tijde van het opstellen van dit rapport niet bekend, daarom zijn er geen contouren ingetekend in afbeelding 3.1

3.5 Effecten grondwater

Op basis van de aanwezige bodemopbouw is het berekende invloedsgebied op locatie 712 representatief voor de nabij gelegen mastlocaties. Aanleiding voor een uitgebreide analyse van effecten is daarom niet aanwezig. De thema's in onderstaande paragrafen 3.5 en 3.6 worden daarom niet verder uitgewerkt.

- 3.5.1 Zettingen
- 3.5.2 Droogteschade landbouw
- 3.5.3 Droogteschade natuur
- 3.5.4 Verontreinigingen
- 3.5.5 Archeologie
- 3.5.6 Grondwateronttrekkingen derden

3.6 Uitvoeringstechnische aspecten

- 3.6.1 Technische principes bemaling
- 3.6.2 Voorschriften, vergunningen en heffingen
- 3.6.3 Monitoring

3.7 Samenvatting

In onderstaande tabel 3.7 is een samenvatting weergegeven van het verwachte waterbezwaar, de geadviseerde bemalingswijze en aandachtspunten.

Tabel 3.7: Samenvatting bemaling

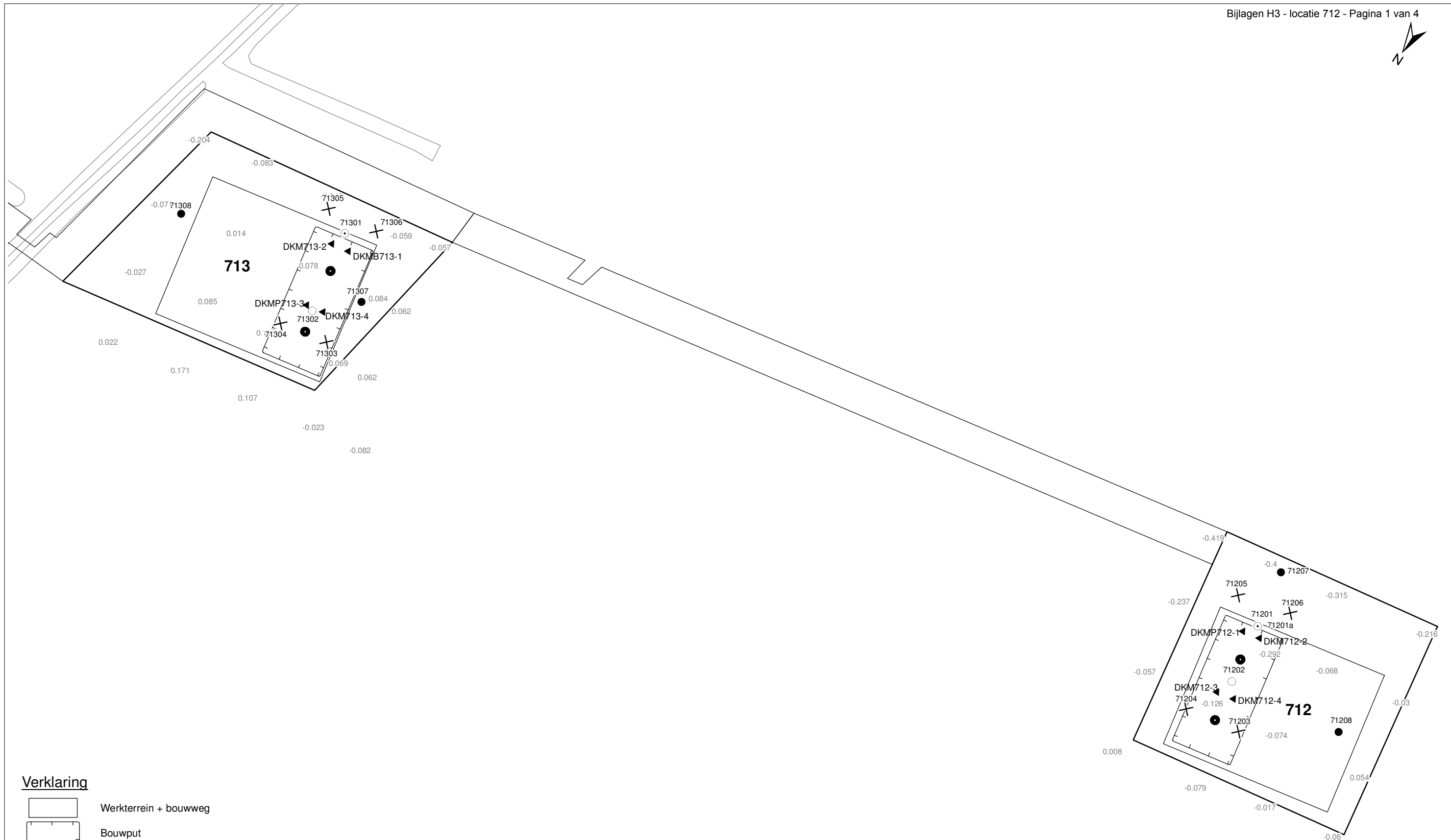
thema	resultaat
lozing	Aandachtspunt zuurstof
spanningsbemaling noodzakelijk	Ja
debiet freatisch pakket	19,5 m ³ /uur
debiet watervoerend pakket/spanningsbemaling	25,2 m ³ /uur voor GHG
debiet totaal	44,7 m ³ /uur voor GHG
bemalingsduur	4 weken
totaal waterbezwaar	30.051 m ³
Invloedgebied deklaag	85 m
Invloedgebied watervoerend pakket	180 m
Bemalingswijze	verticale bemaling van deklaag en watervoerende laag
Potentieel effect	Mogelijk droogteschade

3.8 *Bijlagen H3*


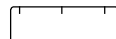






Bijlage 3-1: Locatie inclusief onderzoekspunten


Bijlage 3-2: Overzicht veldgegevens en analyseresultaten

Bijlage 3-3: Tekening: waterinformatiekaart



Verklaring

-  Werkterrein + bouwweg
-  Bouwput
-  Masten
-  Locatie sondering incl. nummer
-  Locatie boring tot 0,50 m-mv
-  Locatie boring tot 1,20 m-mv
-  Locatie boring tot 4,00 m-mv
-  Locatie boring + peilbuis



Locatie VKA versie 2.5
Bouwweg VKA versie 2.5.1

TITEL					
GEOHYDROLOGIE KAART MAST :			712		
Noord - West 380 kV					
STATUS		GETEKEND DOOR	AFD.	PAR.	OPDRACHTGEVER
		T. Cornea			TenneT
		GECONTROLEERD DOOR	AFD.	PAR.	OMSCHRIJVING WIJZIGING
		E. Aldershof			GETEKEND BIJ
		VOOR AKKOORD	AFD.	PAR.	SCHAAL
		M. van Driel			1:1250
					DATUM 1e UITGAVE
					02.04.2014
					DATUM WIJZIGING
VAKGEBIED	TEK. SOORT	PROJECT NR.	FORMAT	NUMMER	WLIZ. NR.
			A3	Mast nr. 712	1

**Bijlage 3-2 overzicht veldgegevens mast 712
(Van het diepe grondwater zijn geen analysegegevens beschikbaar)**

Tabel 3.7: Veldmetingen peilbuis 71201-1

Parameter	Meetwaarde	Eenheid
Datum monstername	3/22/2013	
Filterdiepte	1,8 tot 2,8	m -mv
Zuurgraad	8,1	
Geleidbaarheid stabiel	2100	µS/cm
Grondwaterstand	1,10	cm -mv
Temperatuur	3,9	°C

Tabel 3.8: Analyse grondwater peilbuis 71201-1

Parameter	Meetwaarde	Eenheid
Filterdiepte	1,8 tot 2,8	m -mv
Ammonium	0,3	mg/l
Ammonium (als N)	0,2	mg N/l
Arseen [As]	< 1,5	µg/l
BZV-5	3,9	mg O2/l
Chloride	110	mg/l
CZV	21	mg/l
Droogrest onopgeloste bestanddelen	30	mg/l
Fosfaat (als P2O5)	0,24	mg P2O5/l
Fosfaat (als PO4)	0,32	mg PO4/l
Fosfor [P]	0,100	mg/l
IJzer [Fe]	0,2	mg/l
Stikstof (N; vlg. Kjeldahl)	< 1,0	mg/l
Sulfaat (als SO4)	260	mg SO4/l
Sulfaat (opgelost, als S)	87,0	mg S/L
Zuurstof [O]	2,1	mg O2/l

Tabel 3.11: Veldmetingen oppervlaktewater 71201ow-1

Parameter	Meetwaarde	Eenheid
Zuurgraad	8,2	
Geleidbaarheid stabiel	1650	µS/cm
Temperatuur	0,9	°C

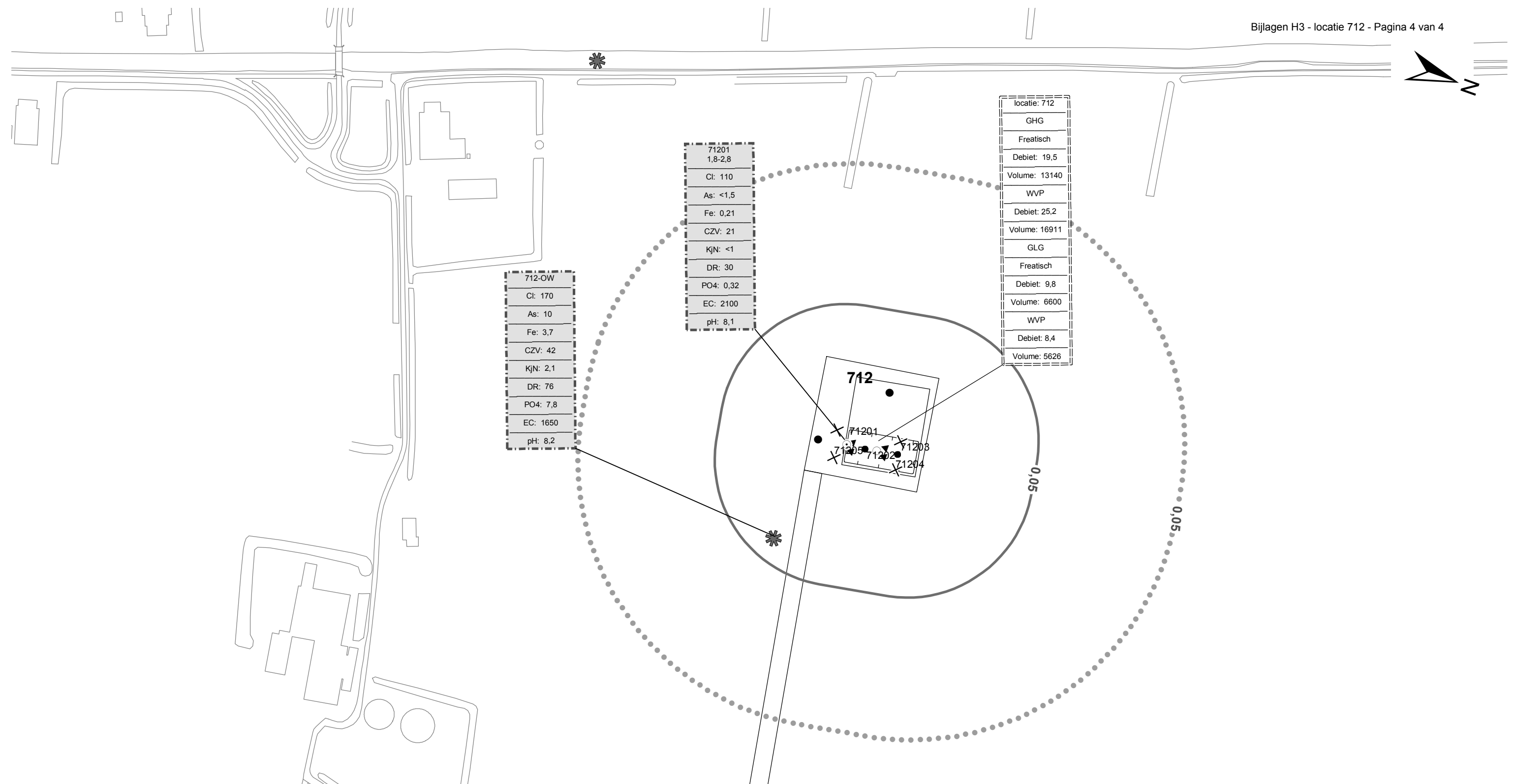
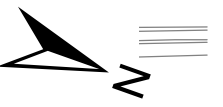
Tabel 3.12: Analyse oppervlaktewater 71201ow-1

Parameter	Meetwaarde	Eenheid
Datum monstername	3/22/2013	
Ammonium	0,6	mg/l
Ammonium (als N)	0,4	mg N/l
Arseen [As]	10,0	µg/l
BZV-5	2,7	mg O2/l
Chloride	170	mg/l
CZV	42	mg/l
Droogrest onopgeloste bestanddelen	76	mg/l
Fosfaat (als P2O5)	5,80	mg P2O5/l
Fosfaat (als PO4)	7,80	mg PO4/l

Fosfor [P]	2,500	mg/l
IJzer [Fe]	3,7	mg/l
Stikstof (N; vlgs Kjeldahl)	2,1	mg/l
Sulfaat (als SO ₄)	33	mg SO ₄ /l
Sulfaat (opgelost, als S)	11,0	mg S/L
Zuurstof [O]	0,2	mg O ₂ /l

Tabel 3.13: Maaiveldhoogten

X-coördinaat	Y-coördinaat	Maaiveldniveau in m NAP
239630.055	594173.649	-0.232
239627.908	594174.077	-1.59
239447.11	594146.127	-0.033
239515.304	594156.343	0.118
239578.314	594167.147	0.089
239787.287	594264.016	-1.49
239371.594	594151.872	-0.248
239369.049	594172.265	-0.162
239376.958	594188.473	-0.034
239358.054	594185.376	-0.124
239364.775	594142.349	-0.241
239382.834	594146.633	-0.261
239374.893	594132.281	-0.324
239329.406	594167.146	-0.03
239371.594	594151.872	-0.248



71201
1,8-2,8
Cl: 110
As: <1,5
Fe: 0,21
CZV: 21
KjN: <1
DR: 30
PO4: 0,32
EC: 2100
pH: 8,1

712-OW
Cl: 170
As: 10
Fe: 3,7
CZV: 42
KjN: 2,1
DR: 76
PO4: 7,8
EC: 1650
pH: 8,2

locatie: 712
GHG
Freatisch
Debiet: 19,5
Volume: 13140
WVP
Debiet: 25,2
Volume: 16911
GLG
Freatisch
Debiet: 9,8
Volume: 6600
WVP
Debiet: 8,4
Volume: 5626

Verklaring

	Werkterrein + bouwwegen	Verlagingscontouren (GHG)		Verklaring analyseresultaten:
	Bouwput		Verlagingscontouren (GLG)	Cl :Chloride (in mg/l)
	Masten		Verlagingscontouren (WVP)	As :Arseen (in µg/l)
	Locatie sondering incl. nummer		Verlagingscontouren (GLG)	Fe :IJzer (in mg/l)
	Locatie boring tot 0,50 m-mv		Verlagingscontouren (WVP)	CZV :Chemisch zuurstof verbruik (in mg O ₂ /l)
	Locatie boring tot 1.20 m-mv		Verklaring labels	KjN :Stikstof volgens Kjeldahl (in mg/l)
	Locatie boring tot 4.00 m-mv		Gegevens locatie	DR :Droogrest onopgeloste bestanddelen (in mg/l)
	Locatie boring + peilbuis		Analyseresultaten grondwater	PO4 :Fosfaat (mg/l)
	Locatie oppervlaktewater monster			pH :Zuurgraad
				EC :Elektrische geleidbaarheid (µS/cm)

Eenheden Kruisingen en Strekkingen:
 Debieten (Q) (in m³ / uur)
 Volumes (V) (in m³)

Afkortingen
 SB: Spanningsbemaling

TITEL					
Waterinformatiekaart mast : 712					
Noord - West 380 kV					
STATUS	GETEKEND DOOR	AFD.	PAR.	OPDRACHTGEVER	
	I. Dinu			TenneT	
	GECONTROLEERD DOOR	AFD.	PAR.	OMSCHRIJVING WUZIGING	GETEKEND BIJ
	E. Aldershof				ARCADIS
	VOOR AKKOORD	AFD.	PAR.	SCHAAL	DATUM 1e UITGAVE
	M. van Driel			1:2500	4/17/2014
				DATUM WUZIGING	
WAKGEBIED	TEK. SOORT	PROJECT NR.	FORMAT	NUMMER	WUZ. NR.
			A3	Mast nr. 712	0

4 Grondmechanisch onderzoek

Verantwoording

Titel: Grondmechanisch onderzoek: project: Noord-West 380 kV
deelgebied 1
mastnummer 712

Projectnummer: 000.144

Referentienummer: 6012-0102-000.R712

Revisie: 1

Datum: 24-04-2013

Auteur(s): G.Hofstede
E-mail adres: b.bosman@fugro.nl

Gecontroleerd door: B. Bosman, teamleider sonderingen
Paraaf gecontroleerd: BB

Goedgekeurd door: W.H.J. van der Velden, projectleider
Paraaf goedgekeurd: WHV

Contact: B. Bosman, teamleider sonderingen

INHOUDSOPGAVE

- 4.1. Inleiding
 - 4.2. Uitzetten en waterpassen
 - 4.3. Sonderen
 - 4.4. Onderzoeksresultaten
- Bijlagen

4.1. Inleiding

Ten behoeve van het funderingsontwerp en de omgevingsvergunning voor de bouw van de mast zijn er gegevens verzameld van de bodemopbouw. De resultaten zijn in dit hoofdstuk beschreven.

Ter plaatse van de mastlocatie zijn de volgende veldwerkzaamheden uitgevoerd:

- 4 sonderingen met meting van plaatselijke wrijvingsweerstand tot 40 m -mv [of maximale reactiekracht], waarvan 1 sondering met meting van de waterspanning.

De sonderingen DKMP712-1 t/m 4 hebben niet de beoogde diepte van 40 m –mv gehaald; op een mindere diepte is de maximale reactiekracht van de sondeertruck - t.w. 16 ton (standaard conus) - bereikt.

4.2. Uitzetten en waterpassen

De onderzoeklocaties zijn door Fugro GeoServices B.V. uitvoering uitgezet en gewaterpast, waarbij de locaties zijn gemeten met behulp van GPS-RTK en zijn weergegeven ten opzichte van RD/NAP. De onderzoekslocaties zijn weergegeven op de situatietekening.

De coördinaten van de onderzochte punten zijn onderaan de sondeergrafieken en in onderstaande tabel weergegeven.

	X-coördinaat	Y-coördinaat	Maaiveldniveau (NAP)
DKMP712-1	239369.0	594154.5	-0.27
DKM712-2	239374.9	594155.5	-0.25
DKM712-3	239371.3	594177.6	-0.08
DKM712-4	239365.3	594176.6	-0.16

De hoogtebepaling van de onderzoekslocaties in het terrein is uitgevoerd met als doel de bodemopbouw te refereren aan een vaste referentiehoogte. De gerapporteerde hoogtes zijn niet geschikt voor andere doeleinden dan dit onderzoek.

Voor een verklaring van de op de situatietekening gebruikte tekens en symbolen wordt verwezen naar de bijlage "Legenda Terreinproeven en Grondsoorten".

4.3. Sonderen

De sonderingen zijn uitgevoerd met de elektrische Fugro-kleefmantelconus conform norm NEN 5140, klasse 2. Een beschrijving van de gevolgde meet- en registratiemethode is gegeven in de bijlage "Continu Elektrisch Sonderen". De conus is voorzien van een hellingmeter. In de sondeergrafieken is de diepte gecorrigeerd voor de gemeten afwijking van de verticaal.

Op de grafieken van de sonderingen is het wrijvingsgetal weergegeven. Dit is de verhouding tussen de plaatselijke wrijvingsweerstand en de conusweerstand. Empirisch is vastgesteld dat het wrijvingsgetal een nauwe relatie heeft met de grondsoort, zodat een goede indicatie van de laagopbouw is verkregen.

De sonderingen zijn uitgewerkt met een interpretatie van het wrijvingsgetal voor identificatie van de bodemlagen. De identificatie van de bodemlagen is uitgevoerd volgens Robertson (1990), die door Fugro is aangepast aan de Nederlandse omstandigheden. Voor achtergronden en beperkingen wordt verwezen naar de bijlage "Continu Elektrisch Sonderen". De identificatie is indicatief en alleen geldig voor lagen onder de grondwaterstand. De resultaten dienen te worden geverifieerd met boringen of geologische informatie.

Op de sondeergrafiek waarop het resultaat van de meting van de waterspanning is gepresenteerd, is ook de waterspanningsindex gegeven. Dit is de verhouding tussen de waterspanning en de conusweerstand. In het algemeen kan worden gesteld dat een hoge index een minder goed water

doorlatende laag weergeeft. Voor de interpretatie van de waterspanningsonderingen verwijzen wij naar de bijlage “Interpretatie van waterspanningssonderingen”.

4.4. *Onderzoeksresultaten*

De onderzoeksresultaten zijn opgenomen in de volgende bijlagen:

Bijlage: 6012-0102-000-712

Situatie inclusief onderzoekslocaties

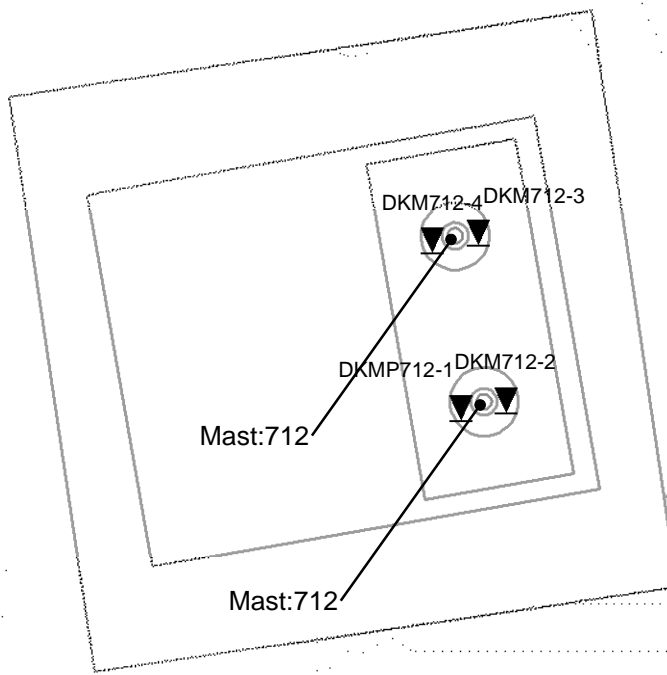
Bijlage: DKMP712-1 t/m DKM712-4

Sonderingen


"Legenda Terreinproeven en Grondsoorten"

"Continu Elektrisch Sonderen"

"Interpretatie van waterspanningssonderingen"



1:1,000



CRS: RD New

Datum: 17-4-2013 C:\WERK\SCHIJF gis\6012-0102-000\90_GIS\TENNET.mxd

SITUATIE

NOORD - WEST 380

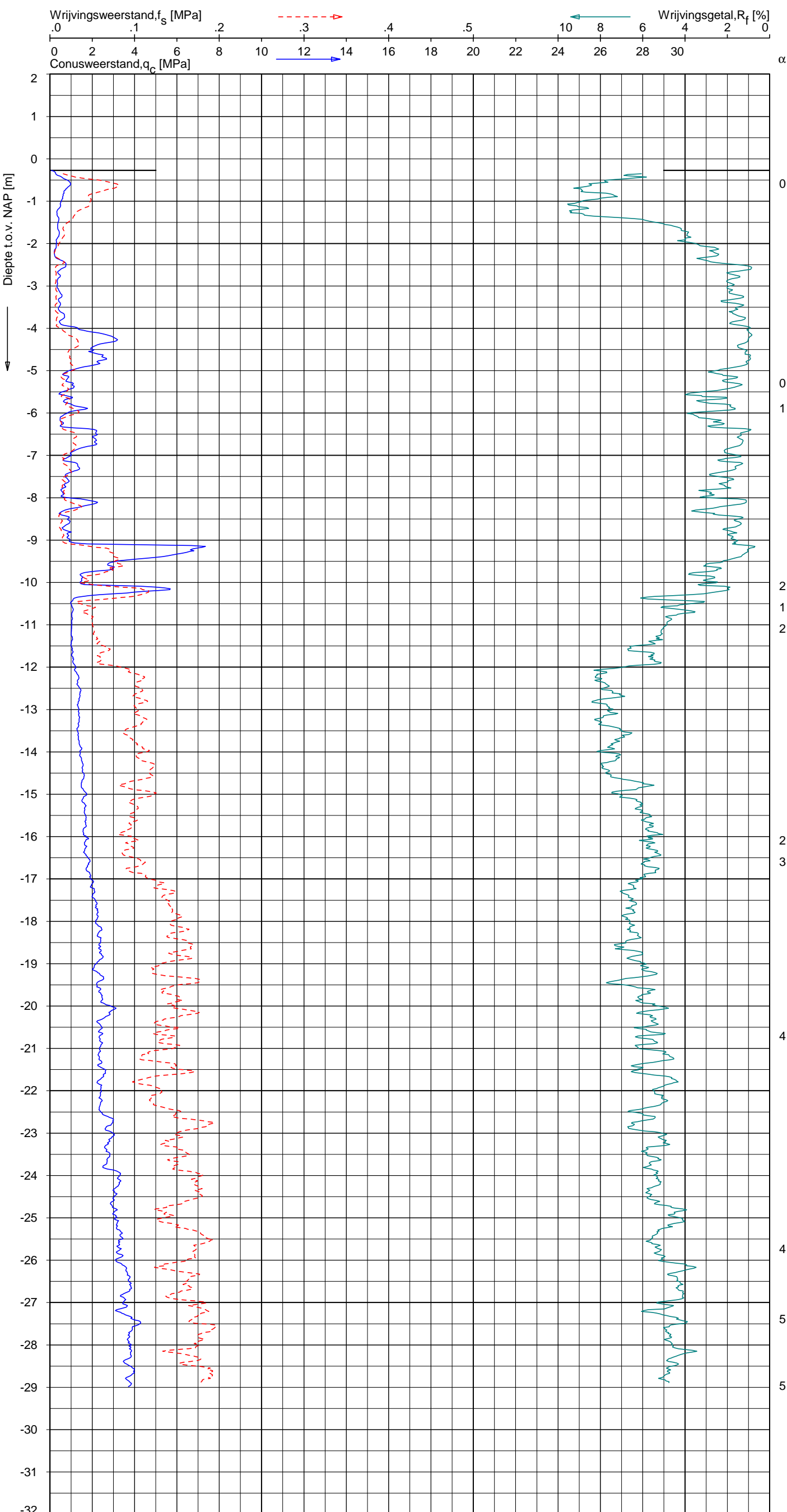
Opdr.nr.: 6012-0102-000

Bijlage : 712

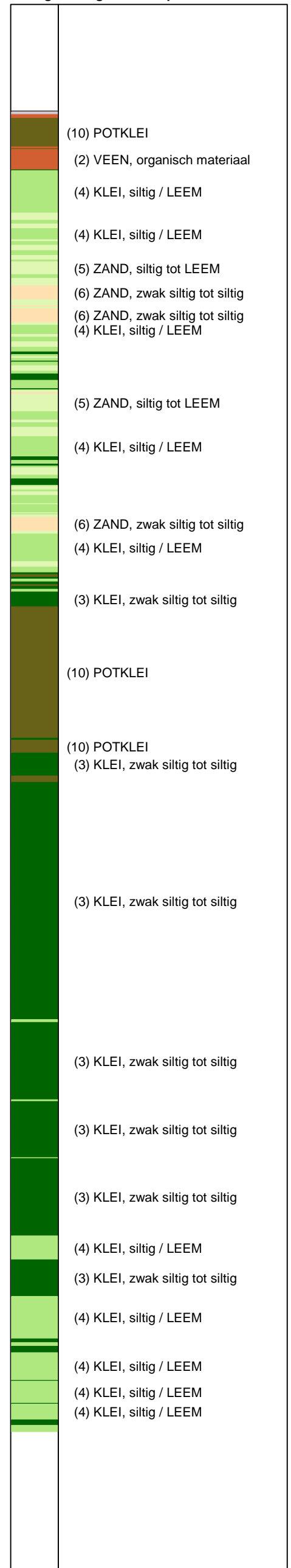
UNIPLOT 05.21.nl / QcfClass-N3.cmd / 2013-04-17 14:50:45

6012-0102-000

DKMP712-1 - 1



CPT data classificatie - indicatief
 Classificatie gebaseerd op genormaliseerde
 conusweerstand en wrijvingsgetal.
 (Robertson 1990, NL corr.)
 Geldig onder grondwaterpeil.



Opg. : RNB/NZ d.d. 20-Mar-2013 conus : F7.5CKE2HAW₁/B P1 X = 239369.0
 Get. : HOFSTEDE d.d. 2013-04-17 MV = NAP -0.27 m Y = 594154.5
 Sondering volgens norm NEN 5140, klasse 2
 conustype cilindrisch elektrisch, 1500 mm
 α afwijking van de vertikaal



SONDERING MET PLAATSELIJKE KLEEFMETING

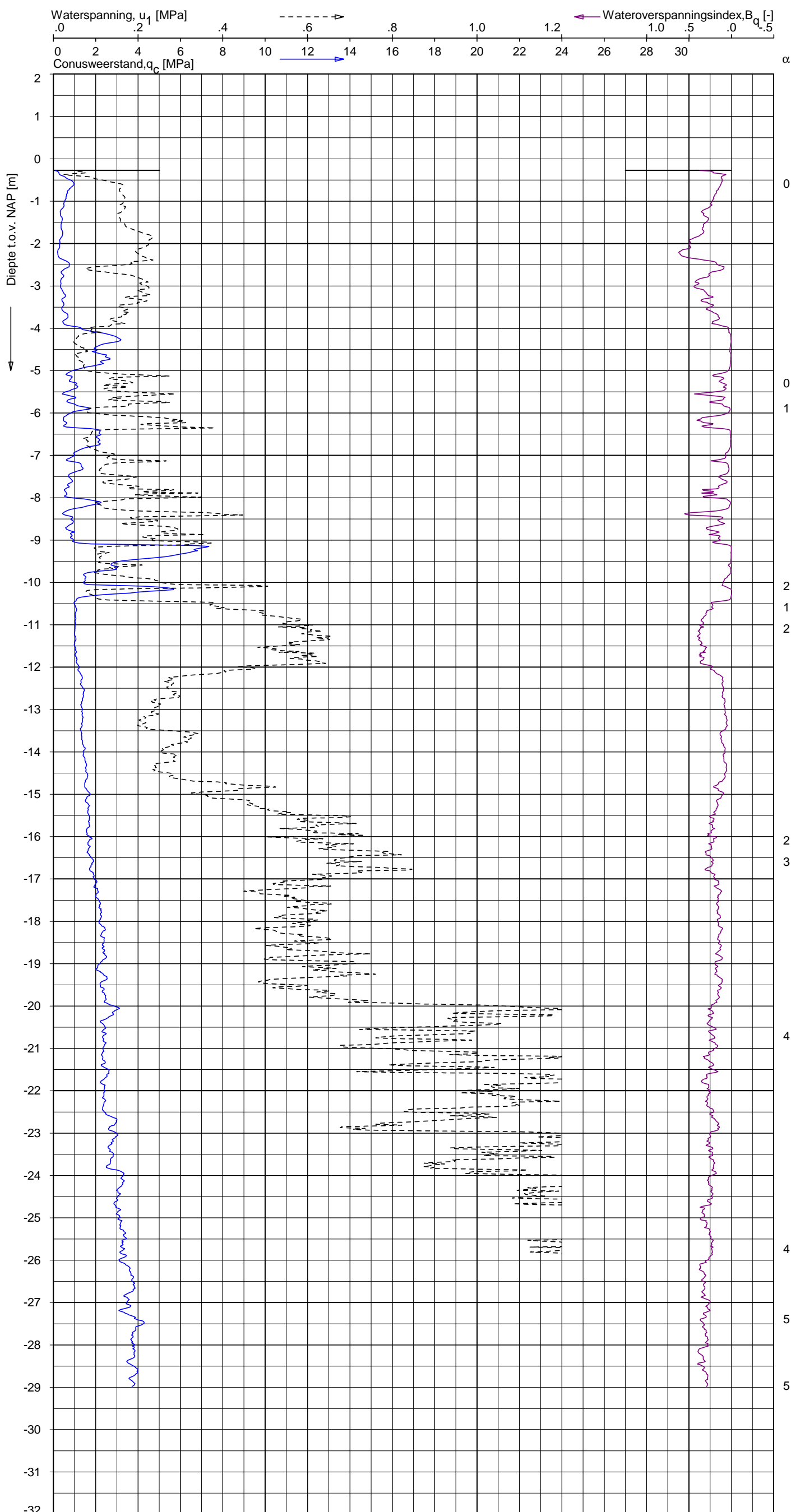
NOORD-WEST 380

Opdr. 6012-0102-000
 Sond. DKMP712-1

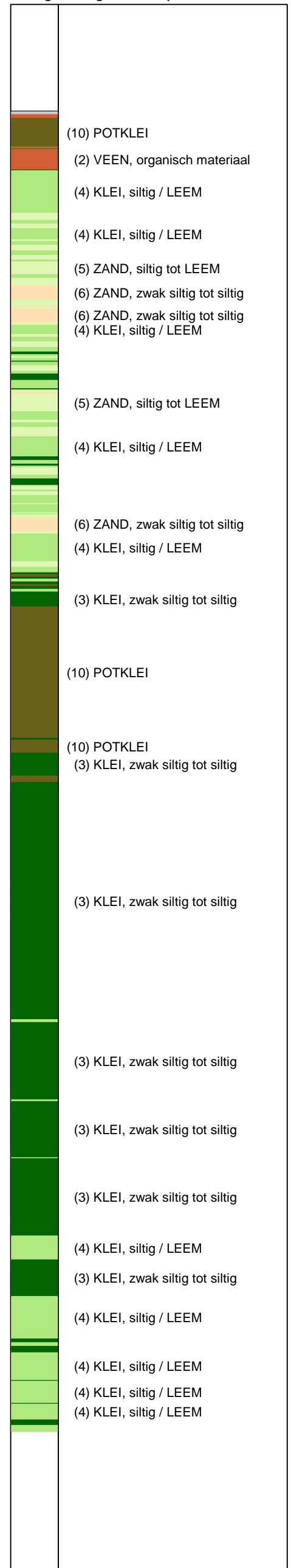
UNIPLOT 05.21.nl / QcU1Class-N3.cmd / 2013-04-17 14:52:11

6012-0102-000

DKMP712-1 - 1



CPT data classificatie - indicatief
 Classificatie gebaseerd op genormaliseerde
 conusweerstand en wrijvingsgetal.
 (Robertson 1990, NL corr.)
 Geldig onder grondwaterpeil.



Opg.: RNB/NZ d.d. 20-Mar-2013 conus: F7.5CKE2HAW₁/B P1 X = 239369.0 Sondering volgens norm NEN 5140, klasse 2
 Get.: HOFSTEDE d.d. 2013-04-17 MV = NAP -0.27 m Y = 594154.5 conustype cilindrisch elektrisch, 1500 mm
 α afwijking van de vertikaal



SONDERING MET WATERSPANNINGSMETING

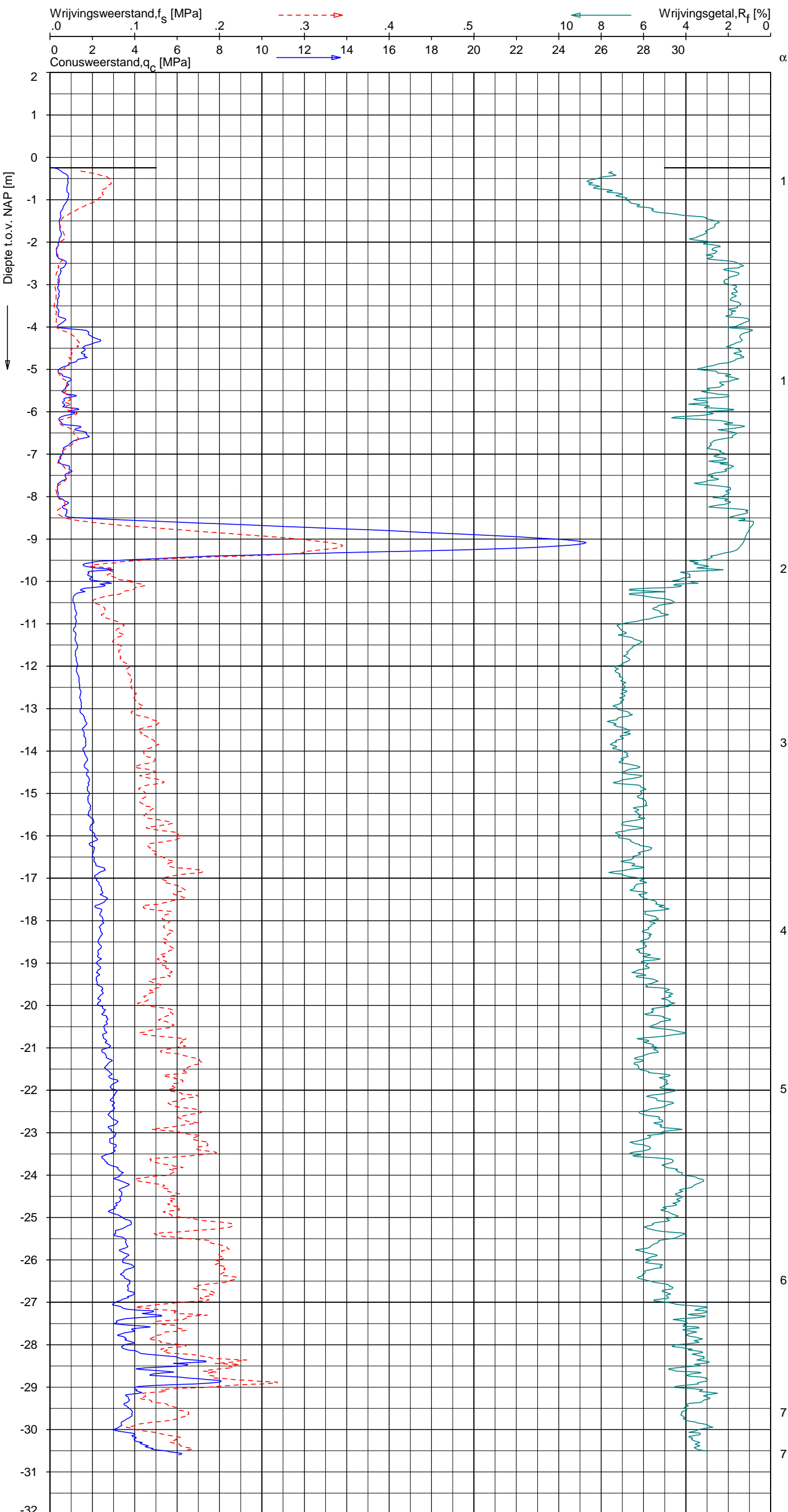
NOORD-WEST 380

Opdr. 6012-0102-000
 Sond. DKMP712-1


UNIPLOT 05.21.nl / QcfClass-N3.cmd / 2013-04-17 14:50:47

6012-0102-000

DKM712-2 - 1



CPT data classificatie - indicatief
 Classificatie gebaseerd op genormaliseerde
 conusweerstand en wrijvingsgetal.
 (Robertson 1990, NL corr.)
 Geldig onder grondwaterpeil.



Opg. : RNB/NZ d.d. 20-Mar-2013 conus : F7.5CKE2HA/B X = 239374.9 Y = 594155.5
 Get. : HOFSTEDE d.d. 2013-04-17 MV = NAP -0.25 m α Sondering volgens norm NEN 5140, klasse 2
 conustype cilindrisch elektrisch, 1500 mm α afwijking van de vertikaal



SONDERING MET PLAATSELIJKE KLEEFMETING

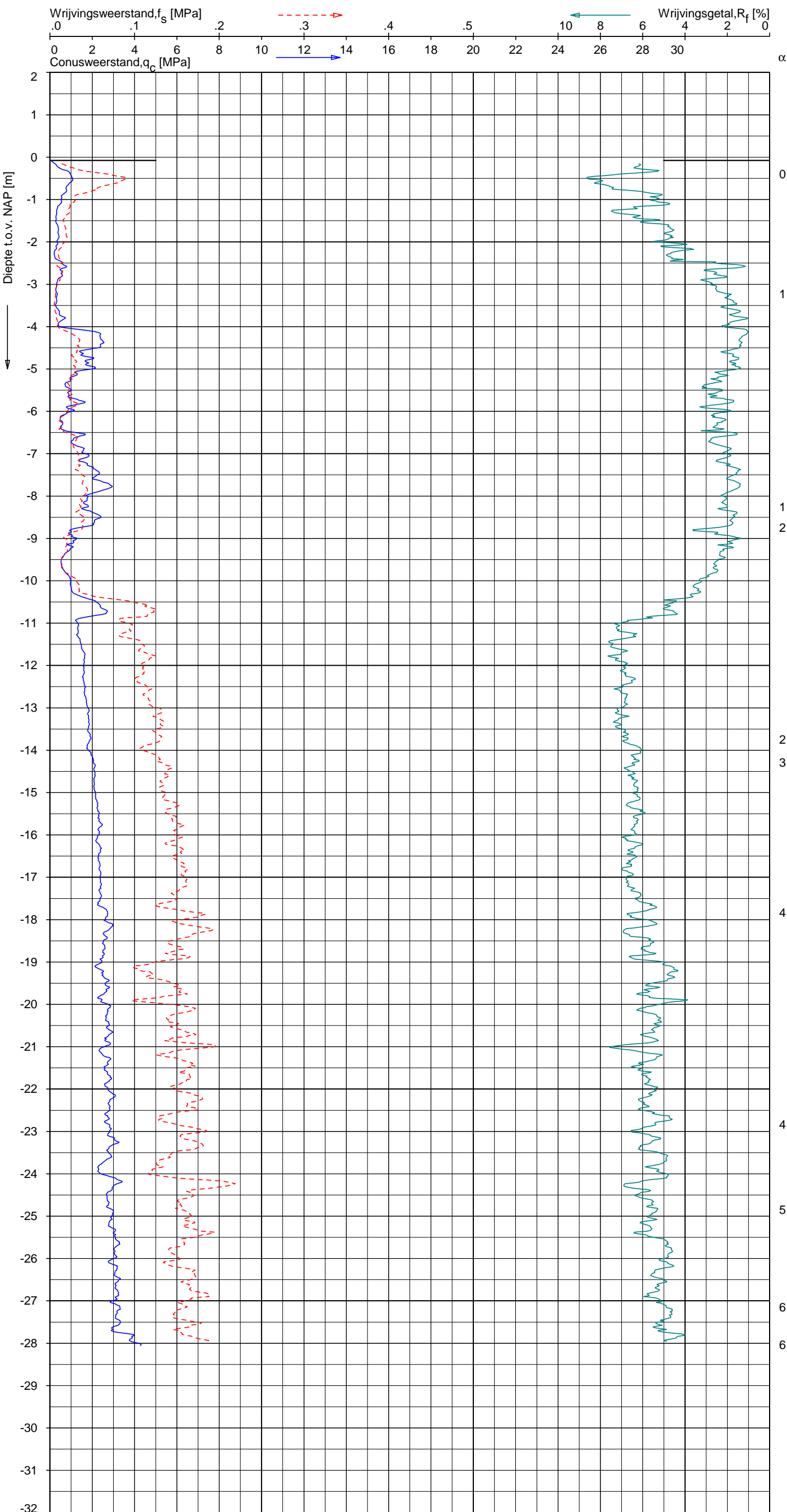
NOORD-WEST 380

Opdr. 6012-0102-000
 Sond. DKM712-2


UNIPLOT 05.21.nl / QcfClass-N3.cmd / 2013-04-17 14:50:49

6012-0102-000

DKM712-3 - 1



CPT data classificatie - indicatief
 Classificatie gebaseerd op genormaliseerde
 conusweerstand en wrijvingsgetal.
 (Robertson 1990, NL corr.)
 Geldig onder grondwaterpeil.



Opg.: RNB/NZ d.d. 20-Mar-2013 conus: F7.5CKE2HA/B X = 239371.3 Sondering volgens norm NEN 5140, klasse 2
 Get.: HOFSTEDE d.d. 2013-04-17 MV = NAP -0.08 m Y = 594177.6 conustype cilindrisch elektrisch, 1500 mm
 α afwijking van de vertikaal



SONDERING MET PLAATSELIJKE KLEEFMETING

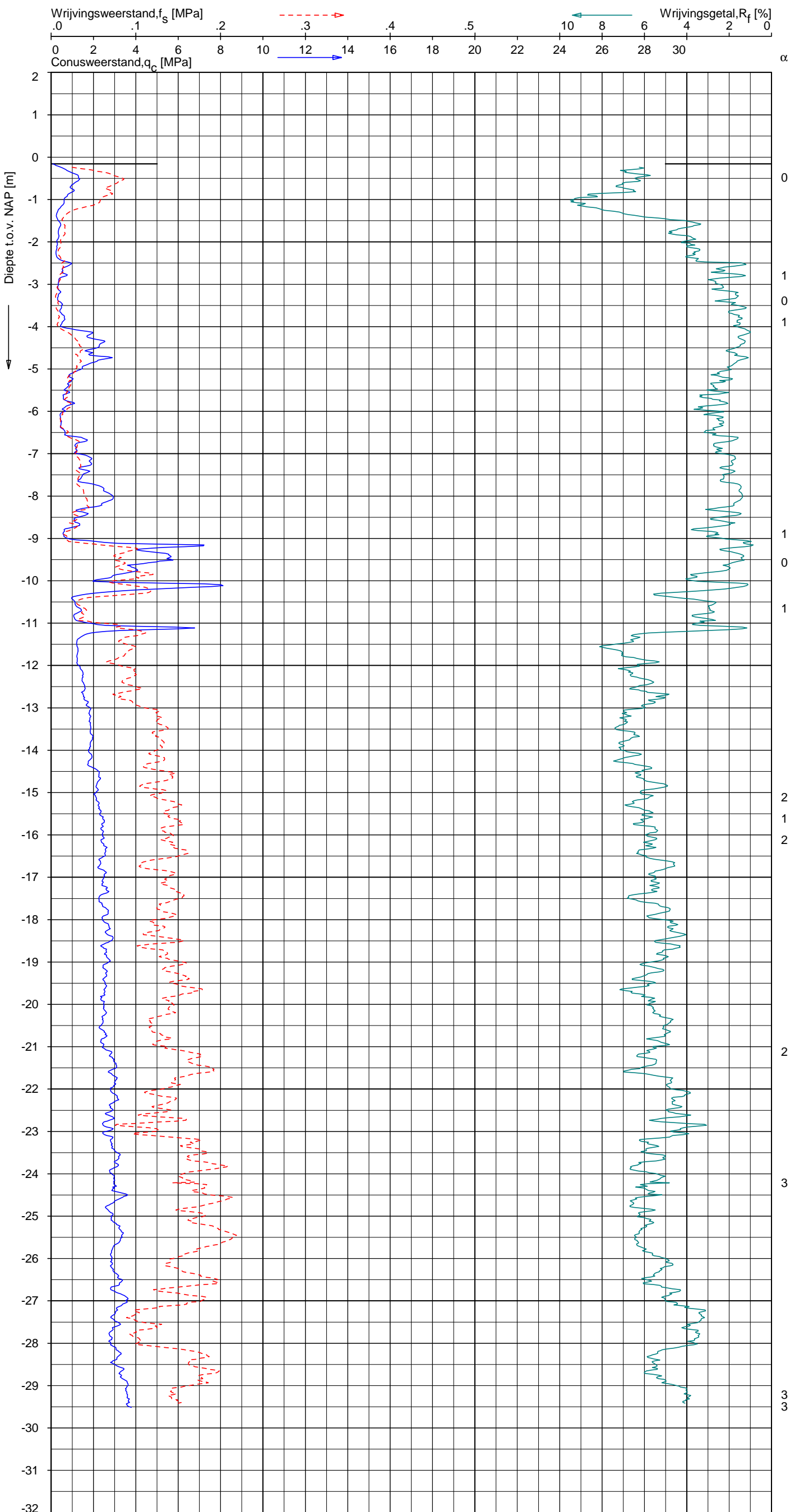
NOORD-WEST 380

Opdr. 6012-0102-000
 Sond. DKM712-3

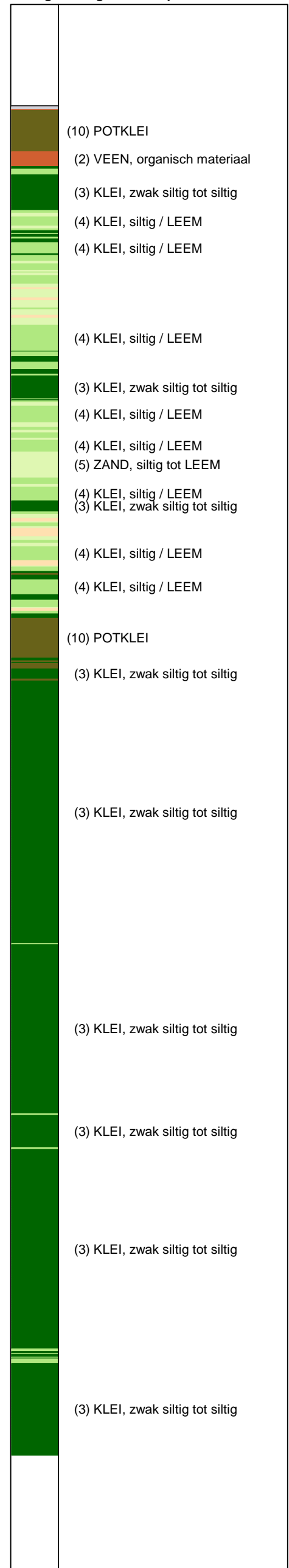
UNIPLOT 05.21.nl / QcfClass-N3.cmd / 2013-04-17 14:50:51

6012-0102-000

DKM712-4 - 1



CPT data classificatie - indicatief
 Classificatie gebaseerd op genormaliseerde
 conusweerstand en wrijvingsgetal.
 (Robertson 1990, NL corr.)
 Geldig onder grondwaterpeil.



Opg. : RNB/NZ d.d. 20-Mar-2013 conus : F7.5CKE2HA/B X = 239365.3 Y = 594176.6
 Get. : HOFSTEDE d.d. 2013-04-17 MV = NAP -0.16 m Sondering volgens norm NEN 5140, klasse 2
 conustype cilindrisch elektrisch, 1500 mmr
 α afwijking van de vertikaal



SONDERING MET PLAATSELIJKE KLEEFMETING

NOORD-WEST 380

Opdr. 6012-0102-000
 Sond. DKM712-4

LEGENDA TERREINPROEVEN EN GRONDSOORTEN

BORINGEN / PEILBUIZEN

- mechanische boring (B)
- ◐ handboring (HB)
- niet uitgevoerde boring
- ◌ niet uitgevoerde handboring
- /— boring met peilbuis
- /—/— boring met peilbuis, ondiep en diep filter
- /—/—/— boring met peilbuis, ondiep, middeldiep en diep filter
- ◌/— handboring met peilbuis
- ⊕ hellingmeterbuis (HMB)
- ∇ gedrukte peilbuis (PB) / minifilter (MF)
- ⊙ boring derden
- ◌/— boring derden met peilbuis

SONDERINGEN

- ▼ diep-/diepzware sondering
- ▽ middelzware sondering
- ▼ diep-/diepzware sondering met plaatselijke kleefmeting
- ▽ middelzware sondering met plaatselijke kleefmeting
- ⊙ slagsondering
- ▽ niet uitgevoerde sondering
- ⊙/— waterspanningsmeter (WSM)
- ▽ sondering derden
- ▽ sondering derden met plaatselijke kleefmeting

Type sonderingen

- M middelzware sondering
- D diepsondering
- DZ diepzware sondering
- S slagsondering

Toegevoegde metingen

- KM meting van de plaatselijke kleef
- P meting van waterspanning
- M meting van de magnetische veldsterkte
- G meting van de geleidbaarheid
- S meting van de schuifgolfsnelheid (seismische meting)
- T meting van de temperatuur

LEGENDA / TERMINOLOGIE

grind

- Grind, siltig
- Grind, zwak zandig
- Grind, matig zandig
- Grind, sterk zandig
- Grind, uiterst zandig

zand

- Zand, kleilig
- Zand, zwak siltig
- Zand, matig siltig
- Zand, sterk siltig
- Zand, uiterst siltig

veen

- Veen, mineraalarm
- Veen, zwak kleilig
- Veen, sterk kleilig
- Veen, zwak zandig
- Veen, sterk zandig

klei

- Klei, zwak siltig
- Klei, matig siltig
- Klei, sterk siltig
- Klei, uiterst siltig
- Klei, zwak zandig
- Klei, matig zandig
- Klei, sterk zandig

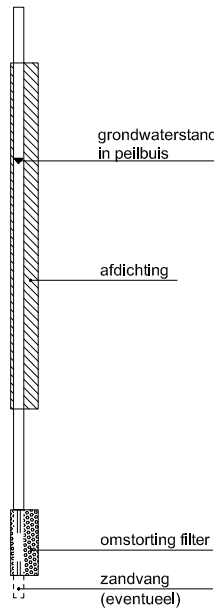
leem

- Leem, zwak zandig
- Leem, sterk zandig

Overige toevoegingen

- zwak humeus
- matig humeus
- sterk humeus
- zwak grindig
- matig grindig
- sterk grindig

Peilbuis



Monsters

- geroerd monster
- ongeroerd monster

Overig

- gemiddeld hoogste grondwaterstand
- grondwaterstand
- gemiddeld laagste grondwaterstand
- slib
- verharding / kern / asfalt
- puin

CONTINU ELEKTRISCH SONDEREN

Meettechniek

De standaard bij Fugro toegepaste conus is de “elektrische kleefmantelconus”, waarmee zowel de conusweerstand als de plaatselijke wrijvingsweerstand gelijktijdig wordt gemeten. Bij het uitvoeren van een sondering conform NEN 5140 wordt de puntweerstand gemeten, die moet worden overwonnen om een conus met een tophoek van 60° en een basisoppervlak van 1000 mm^2 met een constante snelheid van ca 20 mm/s in de bodem te drukken. Voor de meting van de wrijvingsweerstand is een mantel met een oppervlak van 15000 mm^2 boven de punt aangebracht. De druk op de conuspunt (conusweerstand in MPa) en de wrijving langs de kleefmantel (plaatselijke wrijvingsweerstand in MPa) worden door rekstroken in de conus continu gemeten. Volgens NEN 5140 mag het basisoppervlak van de conus tussen 500 en 2000 mm^2 variëren zonder dat correctiefactoren op de meetresultaten behoeven te worden toegepast. Fugro sonderingen worden standaard uitgevoerd met een sondeerconus met een basisoppervlak van 1500 mm^2 en een manteloppervlak van 20000 mm^2 .

Veelal wordt gebruik gemaakt van een kortere conus waarbij in afwijking van NEN 5140 het cilindrische deel vanaf de conuspunt een lengte heeft van 230 mm in plaats van de genormeerde lengte van 400 mm . Onderzoek ⁽¹⁾ heeft aangetoond, dat de invloed van de lengte van de conus op het sondeerresultaat verwaarloosbaar is, terwijl met een kortere conus met minder risico een grotere sondeerdiepte kan worden bereikt.

De meetsignalen worden digitaal via een kabel of draadloos naar een elektrische meeteenheid gestuurd en tezamen met de diepte en de tijd in een computer opgeslagen. Definitieve verwerking vindt daarna op kantoor plaats, waarbij de gemeten parameters tegen de diepte in grafiekvorm wordt uitgewerkt. Door continue registratie van de gemeten conus- en wrijvingsweerstand wordt een nauwkeurig beeld van de gelaagdheid en de vastheid van de bodem verkregen.

In de elektrische conus is standaard een hellingmeter ingebouwd waarmee tijdens het sonderen de afwijking van de conus met de verticaal wordt geregistreerd. Onjuiste diepteaanduiding als gevolg van “krom sonderen” wordt hiermee voorkomen. Afhankelijk van de sondeerklasse wordt de diepte hiervoor gecorrigeerd.

Interpretatie van de sonderingen met plaatselijke wrijvingsweerstand

Meting van zowel de conusweerstand q_c als de plaatselijke wrijvingsweerstand f_s maakt het mogelijk het wrijvingsgetal R_f te berekenen. Het wrijvingsgetal wordt gedefinieerd als het quotiënt van de plaatselijke wrijving en de op gelijke diepte gemeten conusweerstand, vermenigvuldigd met een factor 100. Hierbij wordt rekening gehouden met laagscheidingen ter hoogte van de mantel.

Het wrijvingsgetal geeft samen met de conusweerstand over het algemeen een goed beeld van de bodemopbouw *benen* de grondwaterspiegel. In de onderstaande tabel zijn enige kenmerkende waarden van het wrijvingsgetal aangegeven. *Met nadruk dient te worden gesteld dat deze waarden slechts indicatief zijn en getoetst dienen te worden aan boringen of lokale ervaring en uitsluitend gelden voor de cilindrische elektrische conus.*

grondsoort	wrijvingsgetal	grondsoort	wrijvingsgetal
Grind, grof zand	0,2 – 0,6	Klei	3,0 – 5,0
Zand	0,6 – 1,2	Potklei	5,0 – 7,0
Silt, leem, löss	1,2 – 4,0	Veen	5,0 – 10,0

In geroerde grond en in grond boven de grondwaterspiegel kunnen grote afwijkingen ten opzichte van de genoemde waarden voorkomen.

Presentatie sondeergegevens

De sonderingen zijn uitgewerkt met een interpretatie van het wrijvingsgetal voor identificatie van de bodemlagen. De identificatie van de bodemlagen is uitgevoerd volgens Robertson [1990] ⁽²⁾, die door Fugro is aangepast aan de Nederlandse omstandigheden. Bij deze interpretatie wordt uitgegaan van de genormaliseerde waarden van de conusweerstand nQ_c en wrijvingsgetal nR_f als ingangparameters.

¹⁾ Lunne en Powell, A comparison of different sized piezocones in UK clays.

²⁾ Robertson, P.K. [1990] “Soil Classification using the cone penetration test”. Canadian Geotechnical Journal, 27(1), 151-8

CONTINU ELEKTRISCH SONDEREN

De genormaliseerde waarden van de conusweerstand nQ_c en wrijvingsgetal nR_f worden als volgt berekend:

Genormaliseerde conusweerstand:
$$nQ_c = \frac{q_t - \sigma'_{v0}}{\sigma'_{v0}}$$

Genormaliseerd wrijvingsgetal:
$$nR_f = \frac{100 \cdot f_s}{q_t - \sigma_{v0}}$$

Waarin:

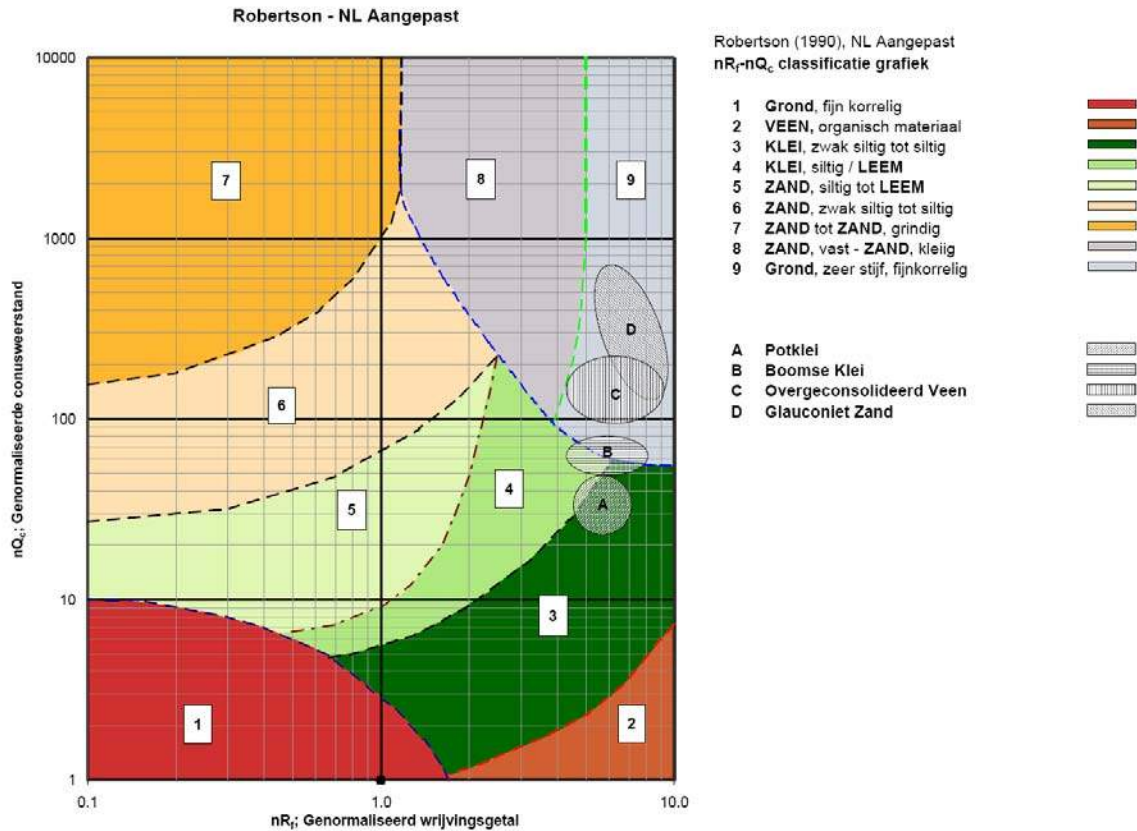
- σ'_{v0} = de effectieve verticale korrelspanning uitgaande van het effectieve volumiek gewicht dat per bodemlaag wordt bepaald.
- σ_{v0} = de verticale grondspanning uitgaande van het volumiek gewicht dat per bodemlaag wordt bepaald.
- q_t = gemeten conusweerstand (q_c) gecorrigeerd voor de waterspanning:
 $q_c + (1-\alpha)\{\beta(u_1 - u_0) + u_0\}$ of $q_c + (1-\alpha)u_2$ (respectievelijk voor een filter in de punt (u_1) en een filter direct achter de conuspunt (u_2));
- β = factor voor de verschillende grondsoorten voor omrekening van u_1 naar u_2 ; meestal wordt hiervoor aangehouden 0,8;
- α = netto oppervlakteverhouding coëfficiënt van de conus i.v.m. spleet achter de conuspunt;
- u_1 = de gemeten waterdruk bij een filterplaatsing *in* de punt;
- u_2 = de gemeten waterdruk bij een filterplaatsing *achter* de punt;
- u_0 = de hydrostatische stijghoogte
- f_s = gemeten plaatselijke wrijvingsweerstand.

In geval er geen waterspanning is gemeten, wordt voor q_t de waarde van q_c gebruikt.

Voor de grondsoorten, die specifiek zijn voor de Nederlandse ondergrond condities, zijn in de Bodem Classificatiegrafiek van Robertson [1990] twee aanpassingen gedaan om de Nederlandse situatie beter te beschrijven:

- Gebieden 4 en 5 zijn anders ingedeeld, zodat losgepakte zanden en ondiepe kleilagen beter worden geïnterpreteerd. Deze aanpassingen zijn in de figuur op de volgende pagina weergegeven.
- Bovendien is een extra voorwaarde ingebracht om Holocene veenlagen goed te kunnen classificeren. Voor $q_c < 1,5$ MPa en $R_f > 5$ % wordt de grond als veen geclassificeerd.

CONTINU ELEKTRISCH SONDEREN



Voor een aantal specifieke grondtypen, zoals bijvoorbeeld potklei, Boomse klei, overgeconsolideerd veen en glauconiëthoudend zand is tevens het classificatie gebied aangegeven. Deze stemmen niet direct overeen met de benamingen van gebieden een tot en met negen.

De identificatie is indicatief en alleen geldig voor lagen onder de grondwaterstand. De resultaten dienen te worden geverifieerd met boringen of geologische informatie. Uitgedroogde cohesieve toplagen geven een te hoge waarde geven voor het wrijvingsgetal, daardoor worden bijvoorbeeld uitgedroogde kleilagen mogelijk onterecht geïnterpreteerd als veenlagen. Ook is de correlatie voor de toplagen minder betrouwbaar vanwege het lage effectieve spanningsniveau in deze lagen.

Andere conustypen

Naast de meting van conusweerstand en plaatselijke wrijving is het mogelijk extra (combinaties van) metingen uit te voeren. In onderstaand schema zijn enkele mogelijkheden aangegeven. Indien gewenst kan nadere informatie over metingen en toepassingsmogelijkheden worden verschaft.

CONTINU ELEKTRISCH SONDEREN

type meting	Meetresultaten	toepassingsmogelijkheden
waterspanning	waterspanning ter plaatse van de punt	registreren waterremmende lagen indicatie stijghoogte grondwater classificatie / gelaagdheid bodem
magnetometer	Magnetische veldsterkte in 3 orthogonale richtingen (X,Y,Z)	Blindganger onderzoek, onderzoek ligging obstakels (stalen leidingen), grondankers), onderzoek paalpunt niveau / schoorstand funderingspalen, onderzoek ligging onderzijde stalen damwanden
geleidbaarheid	elektrische geleiding grond en grondwater	indicatie waterkwaliteit / zoet - zout water grens onderzoek verspreiding verontreiniging
temperatuur	temperatuurmeting op verschillende diepten	warmteoverdracht in de bodem bepaling temperatuurgradiënt
schuifgolfsnelheid (seismisch)	dynamische bodemparameters op verschillende diepten	machinefunderingen, windturbinefunderingen
versnelling	versnellingen op verschillende diepten	heirillingen / verkeerstrillingen
CPM (conuspressiometer)	spannings-tek-gedrag en sterkte in situ	bepaling grondstijfheid, horizontale korrelspanning, ongedraineerde schuifweerstand en relatieve dichtheid
MIP (membrane interface probe)	verticale verspreiding van vluchtige (gechloreerde) koolwaterstoffen	bestudering zak/drijflagen en/of verontreinigingen met vluchtige (gechloreerde) koolwaterstoffen
ROST (rapid optical screening tool)	verticale verspreiding van (aromatische) koolwaterstoffen	bestudering zak/drijflagen en/of verontreinigingen met (aromatische) koolwaterstoffen
video	videobeeld van de grond bij het passeren van de conus	nadere geotechnische classificatie / structuur informatie over bodemverontreiniging (verkleuring)

Klassenindeling NEN 5140

De Nederlandse norm gaat uit van vier kwaliteitsklassen. Voorafgaand aan de uitvoering dient een keuze te worden gemaakt binnen welke kwaliteitsklasse het werk minimaal uitgevoerd moet worden. De klassenindeling heeft voornamelijk betrekking op de nauwkeurigheid van de gemeten conusweerstand, plaatselijke wrijvingsweerstand en diepte, zoals blijkt uit de onderstaande tabel.

klasse	meetgrootheid	toelaatbare meetonzekerheid	meetinterval
1	Conusweerstand	0,05 MPa of 3%	20 mm
	Plaatselijke wrijvingsweerstand	0,01 MPa of 10%	
	Helling	2°	
	Sondeerdiepte	0,2 m of 1 %	
2	Conusweerstand	0,25 MPa of 5%	50 mm
	Plaatselijke wrijvingsweerstand	0,05 MPa of 15%	
	Helling	2°	
	Sondeerdiepte	0,2 m of 2 %	
3	Conusweerstand	0,5 MPa of 5%	100 mm
	Plaatselijke wrijvingsweerstand	0,05 MPa of 20%	
	Helling	5°	
	Sondeerdiepte	0,2 m of 2 %	
4	Conusweerstand	0,5 MPa of 5%	100 mm
	Plaatselijke wrijvingsweerstand	0,05 MPa of 20%	
	Sondeerlengte	0,1 m of 1%	

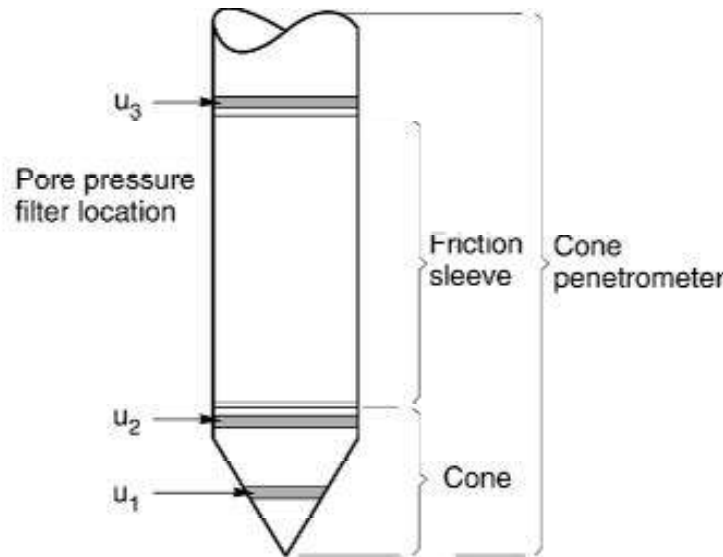
Opmerking: De toelaatbare meetonzekerheid is de grotere waarde van de absolute meetonzekerheid en de relatieve meetonzekerheid. De relatieve meetonzekerheid geldt voor de meetwaarde en niet voor het meetbereik.

Voor projecten, waarbij parameters op basis van Tabel 2.b NEN 9997-1 worden afgeleid, is een hoge nauwkeurigheidsklasse gewenst. Het is in slappe grondlagen met lage conusweerstand extra moeilijk om aan de eisen van klassen 1 en 2 te voldoen. Dit in tegenstelling tot grondsoorten met hoge conusweerstand. Het bij Fugro gehanteerde meetstelsel voor sonderen is bijzonder nauwkeurig door strikte kwaliteitscontroles en calibraties. Fugro sonderingen vallen dan ook standaard in klasse 2. Klasse 1 sonderingen dienen alleen voor calibratiedoeleinden en wetenschappelijk onderzoek. Bij routinematige sonderingen kunnen de specificaties van klasse 1 sonderingen alleen door aanvullende maatregelen worden benaderd.

INTERPRETATIE VAN WATERSPANNINGSSONDERINGEN

Meetsysteem

De Fugro piëzo-conus geeft tijdens het sonderen een continue registratie van de waterspanning, de conusweerstand en meestal ook de plaatselijke wrijvingsweerstand. Een sondeerconus is hiertoe voorzien van een ingebouwde drukopnemer, waarmee de waterspanning wordt gemeten via een in en/of direct boven de conuspunt aangebracht keramisch / roestvrijstalen filter, u_1 respectievelijk u_2 , zie figuur 1. Het filter u_3 wordt slechts zelden toegepast. De conus is standaard voorzien van een ingebouwde hellingmeter.



Figuur 1 Principe piëzo-conus

De sensor van de drukopnemer is aangebracht op hetzelfde niveau als de filterconstructie en staat via het filter in direct contact met het grondwater. De conusconstructie is zodanig dat er geen met lucht gevulde holle ruimten zijn, waardoor de respons van de drukopnemer zou kunnen worden verstoord. De waterdruk wordt gemeten met een piëzo-resistieve opnemer met een minimaal benodigde waterverplaatsing en een hoog uitgangssignaal. Slechts $0,2 \text{ mm}^3$ is nodig voor het volle meetbereik. Het meetbereik kan worden gekozen afhankelijk van de te verwachten wateroverspanning. In stijve kleien kan deze oplopen tot meer dan 3 MPa (300 m waterkolom).

Uitvoeringswijze

Om een juiste meting van de waterspanning te verkrijgen, dient het gehele meetsysteem volledig ontluicht en gevuld te zijn met een weinig samendrukbare vloeistof. Deze vloeistof mag niet uit de conus verdwijnen tijdens penetratie door de onverzadigde lagen boven de grondwaterstand. Daarom worden het meetsysteem met het keramisch / roestvrijstalen filter en de conus verzadigd met een hoog viskeuze vloeistof. Vervolgens wordt een rubber membraan om de conus aangebracht.

Indien het grondwater relatief ondiep aanwezig is, wordt bij voorkeur voorgeboord tot het niveau van de grondwaterspiegel teneinde luchttoetreding te voorkomen. Hiermee wordt ook de kans op beschadiging en in de grond achterblijven van het rubber membraan verkleind.

Tijdens penetratie van de conus worden de optredende water(over)spanningen en de conusweerstand continu en simultaan geregistreerd.

Interpretatie

De resultaten van de piëzo-sonderingen bestaan uit de gemeten conusweerstand (q_c), de plaatselijke wrijvingsweerstand (f_s), het wrijvingsgetal (R_f), de gemeten waterspanning (u_1 of u_2 respectievelijk in de punt en achter de punt) en de wateroverspanningindex B_q .

De resultaten van de waterspanningsmeting tijdens het sonderen vormen uit grondmechanisch en geohydrologisch oogpunt een belangrijke extra informatiebron voor de interpretatie van de bodemopbouw. Door combinatie van de meting van de conusweerstand en de waterspanning, bij voorkeur samen met de plaatselijke wrijvingsweerstand, wordt optimaal gebruik gemaakt van de sondeertechniek en kan het benodigde aanvullend grondonderzoek efficiënter worden gepland.

Bij de interpretatie speelt met name de wateroverspanning een rol, dat wil zeggen de verhoging van de waterspanning die door het indrukken van de conus ontstaan is.

Dunne cohesieve laagjes in een zandpakket en dunne zandlaagjes in een kleipakket, die in de conusweerstand en de plaatselijke wrijvingsweerstand door uitmidding niet of slecht zichtbaar zijn, kunnen goed worden gedetecteerd aan de hand van de water(over)spanningen, die door het sonderen ontstaan. Deze laagjes kunnen van groot belang zijn voor het zettingsgedrag van funderingen en voor de verticale (on)doorlatendheid van de grond.

Verder kunnen met de piëzo-conus, met name via de u_1 -meting, sterk gelaagde structuren van zand en klei onderscheiden worden van homogene lagen hetgeen op basis van conusweerstand en plaatselijke wrijving in veel gevallen niet lukt. Het detectievermogen van de u_1 -meting lijkt veel hoger te zijn dan van de u_2 -meting.

Wateroverspanningindex B_q

Met de wateroverspanningindex B_q kan een meer nauwkeurige classificatie van de grondsoort worden verkregen. Deze index is de verhouding van de wateroverspanning en de netto conusweerstand q_{net} , zijnde de gemeten conusweerstand q_c gecorrigeerd voor de waterspanning op het netto oppervlak van de sondeerconus, rekeninghoudend met de heersende effectieve spanning op het betreffende niveau. De wateroverspanningindex B_q wordt als volgt berekend:

$$B_q = \beta \cdot (u_1 - u_0) / q_{net} \quad \text{of} \quad B_q = (u_2 - u_0) / q_{net}$$

waarin:

- β = factor voor de verschillende grondsoorten voor omrekening van u_1 naar u_2 ; standaard wordt hiervoor aangehouden 0,8, zijnde normaal geconsolideerde kleien (zie hierna volgende tabel);
- q_{net} = $q_t - \sigma'_{v0}$ = netto conusweerstand;
- q_t = $q_c + (1-a) \cdot \{ \beta \cdot (u_1 - u_0) + u_0 \}$ voor een filter in de conuspunt;
- = $q_c + (1-a) \cdot u_2$ voor een filter direct achter de conuspunt;
- σ'_{v0} = de effectieve verticale korrelspanning; standaard wordt hierbij uitgegaan van een gemiddeld volumiek gewicht van de bodemlagen van 14 kN/m^3 en een grondwaterstand op 1 m beneden maaiveld;
- a = netto oppervlakteverhoudingscoëfficiënt van de conus i.v.m. de spleet achter de conuspunt;
- u_1 = de gemeten waterdruk bij een filterplaatsing *in* de punt;
- u_2 = de gemeten waterdruk bij een filterplaatsing *achter* de punt;
- u_0 = de hydrostatische stijghoogte; standaard wordt hiervoor in de berekening een niveau aangehouden van 1 m beneden maaiveld.

Voor andere grondsoorten zijn de β -factoren in onderstaande tabel gegeven.

Grond gedrag	β -factor
Normaal geconsolideerde klei	0,6 - 0,8
Licht overgeconsolideerde klei	0,5 - 0,7
Sterk overgeconsolideerde klei	0 ¹⁾ - 0,3
Leem samendrukbaar	0,5 - 0,6
Leem, vast en dillatant gedrag	0 ¹⁾ - 0,2
Zand siltig, los gepakt	0,2 - 0,4

¹⁾ Bij meting van de waterspanning achter de conuspunt worden in bepaalde gevallen negatieve waterspanningen gemeten. Deze waarden geven nauwelijks een indicatie van de doorlatendheid, doch alleen over het materiaalgedrag.

Dissipatietest

Het is ook mogelijk het sondeerproces op een bepaalde diepte tijdelijk te stoppen en de afname van de wateroverspanning (dissipatie) als functie van de tijd te registreren. Daarna kan het sondeerproces worden voortgezet.

In doorlatende gronden geeft de dissipatietest een goed beeld van de heersende hydrostatische waterspanning en daarmee van de stijghoogte. Het betreft slechts een indicatie aangezien de meetnauwkeurigheid beperkt is. Door het uitvoeren van meerdere metingen in een grondlaag en de gemiddelde waarde van de stijghoogte te bepalen kan een beduidend hogere nauwkeurigheid worden behaald. Ervaring leert dat de onnauwkeurigheid circa 0,5 m bedraagt.

Voor een meer nauwkeurige bepaling en de optredende fluctuaties zijn peilbuismetingen over een langere waarnemingsperiode nodig, afhankelijk van het doel.

In slecht doorlatende, cohesieve lagen kan met behulp van de dissipatietest een indicatie van de consolidatiecoëfficiënt en daarmee van de verticale (on)doorlatendheid worden verkregen. Hierbij dient de dissipatietest te worden voortgezet totdat de wateroverspanning tenminste met 50 % is afgenomen. In de praktijk komt dat overeen met circa 1/2 uur à 3/4 uur.

Uit berekeningen en kwalitatieve vergelijking van de metingen wordt inzicht verkregen in het consolidatiegedrag van de grond.

Voor het vaststellen van de heersende hydrostatische waterspanning in kleilagen is de dissipatietest in de meeste gevallen weinig geschikt, vanwege de benodigde lange aanpassingstijd en de onnauwkeurigheid.

5 Milieuhygiënisch onderzoek (verkennend bodemonderzoek)

Verantwoording

Titel: Milieuhygiënisch onderzoek: Project: Noord – West 380 kV
Deelgebied: 1
Mastnummer: 712

Projectnummer: B02032.000377.001

Referentienummer: T206878

Revisie: 1.0

Datum: 18 december 2014

Auteur(s): M.N.J. Meuwissen

Gecontroleerd door: C.W.F. Jansonius

Paraaf gecontroleerd:



Goedgekeurd door: J. Assink



Paraaf goedgekeurd:

Contact: TenneT380kVnw@arcadis.nl



INHOUDSOPGAVE

5.1. Inleiding

5.2. Vooronderzoek

5.3. Veld- en laboratoriumonderzoek

5.4. Resultaten veldonderzoek

5.5. Resultaten laboratoriumonderzoek

5.6. Evaluatie

5.7. Bijlagen H5

Bijlage 5-1: Tekening met situering boringen en peilbuis

Bijlage 5-2: Analysecertificaten

Bijlage 5-3: Toetsing analyseresultaten

Bijlage 5-4: Toetsingskader

Bijlage 5-5: Kwaliteitsborging

Bijlage 5-6: Veldwerkverklaring

5.1 *Inleiding*

5.1.1 *Algemeen*

De strategie voor de uitvoering van het verkennend bodemonderzoek voor de landbodem is gebaseerd op de NEN 5740, Bodem – Landbodem - Strategie voor het uitvoeren van verkennend bodemonderzoek – Onderzoek naar de milieuhygiënische kwaliteit van de bodem, uitgegeven door het Nederlands Normalisatie Instituut (NNI) januari 2009.

Naast een verkennend bodemonderzoek is een waterbodemonderzoek in de watergangen op de locatie uitgevoerd. De strategie voor de uitvoering van het waterbodemonderzoek is gebaseerd op de NEN 5720, Bodem – Waterbodem – Strategie voor het uitvoeren van verkennend onderzoek - Onderzoek naar de milieuhygiënische kwaliteit van waterbodem en baggerspecie, uitgegeven door het Nederlands Normalisatie Instituut (NNI) november 2009.

5.1.2 *Aanleiding en doelstelling*

De aanleiding voor het uitvoeren van het verkennend bodemonderzoek en het waterbodemonderzoek is een bodemingreep. In verband hiermee is inzicht in de milieuhygiënische kwaliteit van de bodem (grond en grondwater) en waterbodem noodzakelijk.

De doelstelling van het onderzoek is het vaststellen van de milieuhygiënische bodemkwaliteit van de onderzoekslocatie. Het verkennend bodem- en waterbodemonderzoek is bedoeld om aan te tonen of er mogelijk sprake is van verontreinigde grond en slib.

5.1.3 *Kwaliteitsborging en onafhankelijkheid*

Voor informatie omtrent kwaliteitsborging, zie bijlage 5-5.

Voor de onafhankelijkheidsverklaring van de milieudeskundigen, zie bijlage 5-6.

5.1.4 *Opbouw van het rapport*

In het voorliggende rapport komen de volgende aspecten aan de orde:

- De resultaten van het vooronderzoek (paragraaf 5.2);
- De uitgevoerde veld- en laboratoriumwerkzaamheden (paragraaf 5.3);
- De resultaten van het veldonderzoek (paragraaf 5.4);
- De resultaten van het laboratoriumonderzoek en de interpretatie (paragraaf 5.5);
- Een evaluatie van de onderzoeksresultaten, toetsing van de gekozen onderzoekshypothese en conclusies en aanbevelingen (paragraaf 5.6).

De bijbehorende tekeningen, boorprofielen en analysecertificaten zijn als bijlage opgenomen.

5.2 *Vooronderzoek*

5.2.1 *Algemeen*

In deze paragraaf worden de resultaten van het vooronderzoek besproken. Dit resulteert in een hypothese over de mate van verdenking ten aanzien van bodemverontreiniging op de locatie.

Het vooronderzoek is uitgevoerd conform de NEN 5717 en 5725 met uitzondering van de financieel/juridische aspecten. De resultaten van het vooronderzoek zijn in de volgende paragrafen weergegeven.

5.2.2 *Locatiegegevens*

Voor gedetailleerde informatie van de locatie wordt verwezen naar hoofdstuk 1.

5.2.3 *Geraadpleegde bronnen*

Bij het verzamelen van de historische gegevens zijn verschillende bronnen geraadpleegd. In tabel 5.2.1 zijn de bronnen vermeld. Bij elke bron is een toelichting opgenomen. In paragraaf 5.2.4 zijn de resultaten van het vooronderzoek toegelicht.

Tabel 5.2.1: Overzicht geraadpleegde bronnen tijdens vooronderzoek

Bron	Korte toelichting
Provincie Groningen	Bodeminformatie van de provincie: http://geoservices.provinciegroningen.nl/Flamingo/Kaarten/bodeminformatie/
Waterschap Noorderzijlvest	Telefonisch contact dhr. Bakker en dhr. Van der Klok, 13 – 14 sept 2012
Overige bronnen (archieven)	Indien bovengenoemde bronnen hiertoe aanleiding geven, zijn de archiefbezoeken uitgevoerd om aanvullende informatie te verkrijgen

5.2.4 Resultaten dossieronderzoek

Uit de beschikbare gegevens, verkregen uit bovengenoemde bronnen (tabel 5.2.1), blijkt niet dat ter plaatse van de mastvoet sprake is van (water-)bodemverontreiniging. De aangetroffen informatie gaf geen aanleiding tot het uitvoeren van aanvullend (archief)onderzoek. De locatie kan derhalve beschouwd worden als onverdacht.

5.2.5 Resultaten terreininspectie

De terreininspectie is uitgevoerd door Marcel la Crois op 07-03-2013. Tijdens de terreininspectie zijn de volgende onderdelen aan de orde gekomen:

- Huidig terreingebruik;
- Verhardingen en vloeren;
- Boven- en ondergrondse tanks (en vul- en ontluchtingspunten), stookplaatsen, (half)verhardingslagen, ophogingen, storthopen, dempingen en ontgravingen;
- Mogelijke asbestverdenking;
- Of er met iemand gesproken is en wat de uitkomsten hiervan zijn.

Tijdens de terreininspectie zijn geen bijzonderheden aangetroffen.

Er zijn bij de milieukundige werkzaamheden en inspecties geen bijzonderheden waargenomen m.b.t. drainage (geen volledige drainage-inspectie uitgevoerd).

5.2.5.1 Bodemopbouw en geohydrologie

De regionale bodemopbouw is weergegeven in onderstaande tabel 5.2.2. De gegevens uit deze tabel zijn ontleend aan www.dinoloket.nl aangevuld met de lokale locatie specifieke gegevens zoals naar voren komt uit de sonderingen uitgevoerd in het kader van het geotechnische onderzoek (zie hoofdstuk 4) en de handboringen voor het cultuurtechnisch onderzoek (zie hoofdstuk 2).

Tabel 5.2.2: Regionale bodemopbouw

Globale diepte (m NAP)	Samenstelling	Geohydrologische eenheid	Formatie
-0,12 tot -6,2	klei, zand	Deklaag	Naaldwijk
-6,2 tot -10	zand, klei	watervoerende laag	Boxtel
-10 tot -40	klei	Slechtdoorlatende laag	Peelo

Oppervlaktewaterpeilen

Het peil van de rond de mastlocatie gelegen oppervlaktewater bedraagt circa -1,10 m NAP. Dit is gebaseerd op het AHN2 (Algemeen Hoogtebestand Nederland) en de veldmetingen van het slootprofiel.

Freatisch grondwater

De Gemiddeld Hoogste Grondwaterstand (GHG) en Gemiddeld Laagste Grondwaterstand (GLG) geeft de grondwaterstandsfluctuatie zone aan. Deze kunnen in het veld terug te vinden zijn als hydromorfe profielkenmerken. Op basis van de hydromorfe profielkenmerken in boringen op de locatie is een gemiddelde GHG af te leiden van 0,62 m -mv en de GLG op 1,63 m -mv. Bij een maaiveldniveau van -0,12 m NAP komt dit overeen met een GHG van -0,74 m NAP en een GLG van -1,76 m NAP.

De in peilbuis 71201-1 met filterdiepte 1,8 tot 2,8 m -mv tijdens de veldwerkzaamheden opgenomen freatische stijghoogte is weergegeven in onderstaande tabel. De waarden ten opzichte van maaiveld zijn met de maaiveldhoogte van -0,25 m NAP bij de peilbuis (in het rapport afgerond op twee decimalen) vertaald naar een waarde ten opzichte van NAP.

Tabel 5.2.3: Ondiepe stijghoogte peilbuis 71201-1

Datum	Stijghoogte (m -mv)	Stijghoogte (m NAP)
3/7/2013	1,20	-1,45
3/22/2013	1,10	-1,35

De locatie is niet gelegen in een waterwingebied of boringsvrije zone.

5.2.6 Resultaten voorgaande bodemonderzoeken

Er zijn geen bodemonderzoeken bekend die zijn uitgevoerd op deze locatie, of de informatie over de bodemonderzoeken resulteert niet in een gewijzigde onderzoekshypothese of -strategie.

5.2.7 Opstelling onderzoekshypothese en onderzoeksstrategie

Conform de aanpak van de NEN 5740 dient, op basis van de resultaten van het vooronderzoek een onderzoekshypothese te worden vastgesteld. De hypothese geeft het volgende aan:

- Of de bodem naar verwachting wel of niet verontreinigd is;
- De aard van de verontreinigende stoffen;
- De plaats van voorkomen van de verontreinigende stoffen;
- Of de stoffen worden verwacht in grond en/of grondwater.

De onderzoekshypothese en onderzoeksstrategie voor het verkennend bodemonderzoek en het waterbodemonderzoek is onverdacht (ONV). De onderzoeksstrategie voor het verkennend waterbodemonderzoek is overig water, lintvormig, lichte onderzoeksinspanning (OLL).

In paragraaf 5.3 is de onderzoeksstrategie (boringen, peilbuizen en analyses) uitgewerkt in de vorm van een onderzoeksinspanning (veldwerk en laboratorium).

5.3 Veld- en laboratoriumonderzoek

5.3.1 Veldonderzoek

Het veldonderzoek is verricht op 07-03-2013 volgens de geldende richtlijnen. Het veldwerk heeft bestaan uit de volgende werkzaamheden:

- Het uitvoeren van een terreininspectie;
- Het uitvoeren van 6 handboringen;
- Het zintuiglijk beoordelen van het bij de boringen vrijkomende bodemmateriaal op bodemkundige eigenschappen en op eventueel aanwezige verontreinigingskenmerken, inclusief eventuele asbestverdachte materialen;
- Het nemen van monsters van het bij de boringen vrijkomende bodemmateriaal. De monstertrajecten zijn weergegeven aan de rechterzijde van de boorprofielen in bijlage 1-1;
- Het plaatsen van een peilbuis met een filterlengte van 1,0 m in een van de diepere boorgaten en opnemen grondwaterstand;
- Het doorpompen van de peilbuis direct na plaatsing hiervan.

Onderstaande werkzaamheden zijn op 22-03-2013 verricht:

- Het opnemen van de grondwaterstand in de peilbuis;
- Het verrichten van veldmetingen: bepalen van de zuurgraad (pH) en het elektrisch geleidingsvermogen (E_c) van het grondwater;
- Het nemen van grondwatermonsters uit de peilbuis.

Onderstaande werkzaamheden zijn op 05-03-2013 verricht:

- Het uitvoeren van twintig boringen in de watergangen;
- Het nemen van twee waterbodemonsters.

5.3.2 Laboratoriumonderzoek

Een overzicht van het aantal en van de verrichte laboratoriumanalyses is weergegeven in tabel 5.3.1 en 5.3.2.

Tabel 5.3.1: Overzicht veld- en laboratoriumonderzoek verkennend bodemonderzoek

Onderzoeks-Strategie	Aantal boringen en peilbuizen			Aantal en soort analyses			
	0,5 m -mv	4,0 m -mv	4 m -mv met peilbuis	Grond		Grondwater	
ONV	4	1	1	2	Standaardpakket grond incl. lutum en organische stof	1	Standaardpakket grondwater

* In de boorprofielen zijn nog 2 boringen opgenomen (boring 71207 en 71208). Deze boringen maken geen deel uit van het milieukundig bodemonderzoek, maar horen bij het civieltechnische en geohydrologisch onderzoek. Verder is er nog een extra peilbuis (71201a) geplaatst deze is uitsluitend gebruikt voor geohydrologisch onderzoek.

Tabel 5.3.2: Overzicht veld- en laboratoriumonderzoek waterbodemonderzoek

Boring	Monster	Analyse
712001bs	712001bs-1	Pakket A: Standaard waterbodemonderzoek regionale wateren
712002bs	712002bs-1	Pakket A: Standaard waterbodemonderzoek regionale wateren

Voor de toegepaste methoden bij het laboratoriumonderzoek wordt verwezen naar bijlage 5-5.

5.3.3 Afwijkingen van de onderzoeksstrategie

Er zijn geen afwijkingen geweest van de onderzoeksstrategie.

5.4 Resultaten veldonderzoek

5.4.1 Bodemopbouw en grondwatergegevens

De resultaten van de bodemkundige beoordeling van de boringen zijn in bijlage 1-1 in de vorm van boorprofielen weergegeven. Op basis van deze boorprofielen kan de bodemopbouw als volgt worden beschreven.

- Vanaf maaiveld tot circa 3,40 m -mv bevindt zich klei;
- Van 3,4 tot 4 m -mv (maximale boordiepte) is zand aangetroffen.

In onderstaande tabel zijn de resultaten van de veldmetingen van het grondwater weergegeven.

Tabel 5.4.1: Resultaten veldmetingen grondwater

Peilbuis	Filterstelling (m -mv)	Grondwaterstand (m -mv)	pH (-)	Ec (µS/cm)
71201	1,8 – 2,8	1,20	8,1	2100

5.4.2 Zintuiglijke waarnemingen

Tijdens het veldwerk zijn er zintuiglijk geen waarnemingen gedaan die duiden op een verontreiniging.

5.4.3 Monsteselectie

De selectie van de te analyseren grondmonsters, zoals genoemd in onderstaande tabel, heeft plaatsgevonden op basis van de in de voorgaande paragrafen genoemde resultaten van het veldonderzoek.

De monsters zijn dusdanig geselecteerd dat, na uitvoering van de analyses, een zo representatief mogelijk beeld verkregen wordt van de milieuhygiënische kwaliteit van boven- en ondergrond. Voor de situering van de boringen en peilbuis wordt verwezen naar bijlage 5-1.

Tabel 5.4.2: Monsterselectie

Monstercode	Monstertraject (m -mv)	Boringnummers	Analysepakket
MMbg01	0,0 - 0,5	71201-1, 71202-1, 71203-1, 71204-1, 71204-2, 71205-1, 71205-2, 71206-1, 71206-2	Standaardpakket grond incl. lutum en organische stof
MMog01	0,7 - 1,7	71201-3, 71201-4, 71202-3, 71202-4	Standaardpakket grond incl. lutum en organische stof

In het kader van het slibonderzoek zijn er op twee plaatsen tien steken genomen, waaruit in het veld twee mengmonster zijn samengesteld. Het betreft een mengmonster 712001bs-1 en 712002bs-1. Het slib is bemonsterd en geanalyseerd op het pakket A: Standaard waterbodembodem regionale wateren.

5.5 Resultaten laboratoriumonderzoek

5.5.1 Analyseresultaten

De analysecertificaten met de resultaten van het laboratoriumonderzoek en een toelichting op de toegepaste analysemethoden zijn weergegeven in bijlage 5-2. In bijlage 5-3 zijn de getoetste analyseresultaten weergegeven.

5.5.2 Toetsingskader

Zie bijlage 5-4.

5.5.3 Overschrijdingen

Uit de toetsing van de gemeten waarden blijkt dat in één van de onderzochte monsters gehalten boven de toetsingswaarden zijn aangetroffen. Deze overschrijdingen zijn weergegeven in tabel 5.5.1 en 5.5.2 (grond), tabel 5.5.3 (grondwater) en tabel 5.5.4 (slib).

Tabel 5.5.1: Overschrijdingen van de toetsingswaarden grondmonsters (Circulaire bodemsanering)

Monster	Monstertraject (m -mv)	Boringnummers	Mate van verontreiniging		
			> AW	>T	> I
MMbg01	0,0 - 0,5	71201-1, 71202-1, 71203-1, 71204-1, 71204-2, 71205-1, 71205-2, 71206-1, 71206-2	-	-	-
MMog01	0,7 - 1,7	71201-3, 71201-4, 71202-3, 71202-4	-	-	-

> AW : overschrijding van de Achtergrondwaarde

> T : overschrijding van de Tussenwaarde

> I : overschrijding van de Interventiewaarde

- : geen overschrijding

Tabel 5.5.2: Overschrijdingen van de toetsingswaarden grondmonsters (Besluit bodemkwaliteit)

Monster	Monstertraject (m -mv)	Boringnummers	Bodemkwaliteitsklasse generiek beleid			Oordeel*
			> AW	> MWw	>MWi	
MMbg01	0,0 - 0,5	71201-1, 71202-1, 71203-1, 71204-1, 71204-2, 71205-1, 71205-2, 71206-1, 71206-2	-	-	-	Achtergrondwaarde
MMog01	0,7 - 1,7	71201-3, 71201-4, 71202-3, 71202-4	-	-	-	Achtergrondwaarde

> AW : overschrijding van de Achtergrondwaarde

> MWw : overschrijding van de maximale waarde Wonen

> MWi : overschrijding van de maximale waarde Industrie

- : geen overschrijding

* : het betreft hier het oordeel voor ontvangende bodem.

Tabel 5.5.3: Overschrijdingen van toetsingswaarden grondwatermonsters (Circulaire bodemsanering)

Peilbuis	Filterstelling (m -mv)	Mate van verontreiniging		
		> S	> T	> I
71201	1,8 – 2,8	Barium Kwik Xylenen	-	-

> S : overschrijding van de Streefwaarde

> T : overschrijding van de Tussenwaarde

> I : overschrijding van de Interventiewaarde

- : geen overschrijding

Tabel 5.5.4 Overschrijdingen van toetsingswaarden slibmonsters (Besluit Bodemkwaliteit)

Monster	Toetsing verspreiding op aangrenzend perceel	Toetsing toepassen in oppervlaktewater
712001bs-1	Verspreidbaar	Vrij toepasbaar
712002bs-1	Verspreidbaar	Klasse A

Conclusie

In de grond zijn geen verontreinigingen aangetoond. In het grondwater is een lichte verhoging van de concentratie barium, kwik en xylenen aangetoond. De licht verhoogde concentratie barium betreft echter geen verontreiniging. Verhoogde bariumconcentraties zijn van nature aanwezig in dit gebied. Het slib is beoordeeld als verspreidbaar, vrij toepasbaar en klasse A toepasbaar.

5.6 Evaluatie

5.6.1 Algemeen

In dit hoofdstuk vindt de evaluatie plaats van de resultaten van het veld- en laboratoriumonderzoek. Op basis hiervan is de milieuhygiënische kwaliteit van de bodem (grond, grondwater en slib) beschreven.

5.6.2 Milieuhygiënische kwaliteit van de bodem

Uit de resultaten van het laboratoriumonderzoek blijkt het volgende:

- In de boven- en ondergrond zijn geen verontreinigingen aangetoond;
- In het grondwater is een lichte verontreiniging met barium, kwik en xylenen aangetoond;
- Het slib is beoordeeld als verspreidbaar, vrij toepasbaar en klasse A.

5.6.3 Conclusies en aanbevelingen

Uit het uitgevoerde bodemonderzoek kan het volgende worden geconcludeerd:

- Op basis van de gemeten gehalten in het grondwater wordt de hypothese 'onverdacht' verworpen;
- Visueel zijn geen aanwijzingen dat er sprake is van bodemverontreiniging;
- In zowel grond als grondwater wordt voor geen van de geanalyseerde parameters de waarde voor nader onderzoek (tussenwaarden) of de interventiewaarde overschreden;
- Het slib in de watergang is beoordeeld als verspreidbaar, vrij toepasbaar en klasse A toepasbaar;
- De gevonden gehalten in de bodem vormen in milieuhygiënische zin geen belemmeringen voor het toekomstige gebruik van de locatie.

Indien er grond van de locatie vrijkomt voor hergebruik elders, moet er rekening mee worden gehouden dat deze niet zonder meer vrij toepasbaar is. Op hergebruik van grond en baggerspecie is het Besluit bodemkwaliteit van toepassing. Hiervoor geldt een andere onderzoeksstrategie.

5.7 *Bijlagen H5*

Bijlage 5-1: Tekening met situering boringen en peilbuis

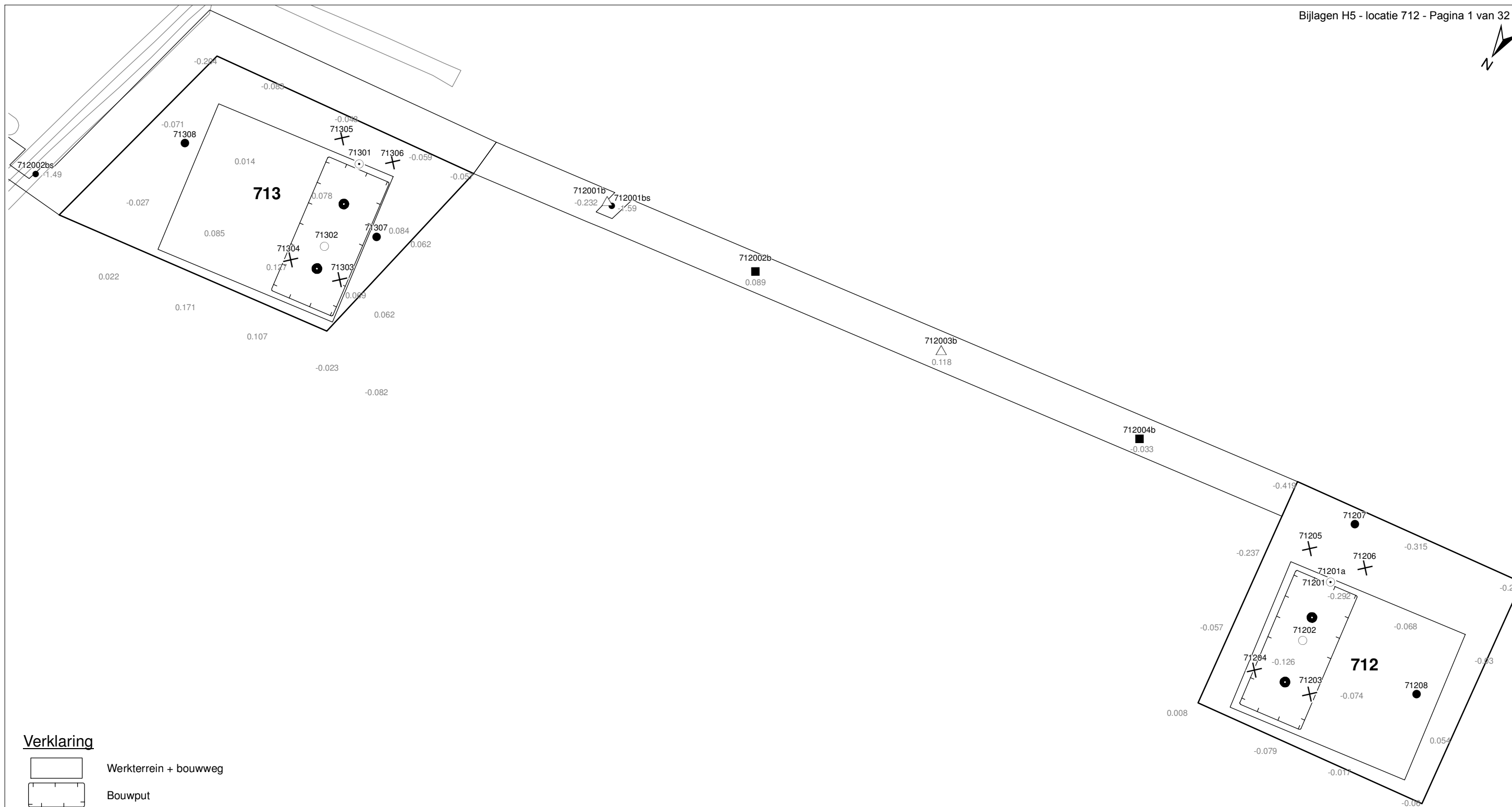
Bijlage 5-2: Analysecertificaten

Bijlage 5-3: Toetsing analyseresultaten


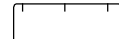









Bijlage 5-4: Toetsingskader


Bijlage 5-5: Kwaliteitsborging

Bijlage 5-6: Veldwerkverklaring



Verklaring

-  Werkterrein + bouwweg
-  Bouwput
-  Masten
-  Locatie handsondering met boring bouwwegen
-  Locatie boring bouwwegen
-  Locatie boring tot 0,50 m-mv
-  Locatie boring tot 1,20 m-mv
-  Locatie boring tot 4,00 m-mv
-  Locatie boring + peilbuis
-  Locatie slibmonster (Locatie)
-  Locatie slibmonster (Bouwweg)



Locatie VKA versie 2.5
Bouwweg VKA versie 2.5.1

TITEL		BOORPUNTEN KAART MAST :		712	
		Noord - West 380 kV			
STATUS	GETEKEND DOOR	AFD.	PAR.	OPDRACHTGEVER	
	T. Cornea			TenneT	
	GECONTROLEERD DOOR	AFD.	PAR.	OMSCHRIJVING WIJZIGING	GETEKEND BIJ
	E. Aldershof				ARCADIS
	VOOR AKKOORD	AFD.	PAR.	SCHAAL	DATUM 1 ^{ste} UITGAVE
	M. van Driel			1:1250	02.04.2014
VAKGEBIED	TEK. SOORT	PROJECT NR.	FORMAT	NUMMER	WLIZ NR.
			A3	Mast nr. 712	1

ARCADIS Regio B.V.
T.a.v. Mw. M. de Lange
Postbus 63
9400 AB ASSEN

Analysecertificaat

Datum: 15-03-2013

Hierbij ontvangt u de resultaten van het navolgende laboratoriumonderzoek.

Certificaatnummer	2013029313
Uw projectnummer	712
Uw projectnaam	
Uw ordernummer	B02032.000377
Monster(s) ontvangen	10-03-2013

Dit certificaat mag uitsluitend in zijn geheel worden gereproduceerd.
Aanvullende informatie behorend bij dit analysecertificaat kunt U vinden in het overzicht "Specificaties Analysemethoden". Extra exemplaren zijn verkrijgbaar bij de afdeling Verkoop en Advies.

De grondmonsters worden tot 6 weken na datum ontvangst bewaard en watermonsters tot 2 weken na datum ontvangst. Zonder tegenbericht worden de monsters nadien afgevoerd.
Indien de monsters langer bewaard dienen te blijven verzoeken wij U dit exemplaar uiterlijk 1 week voor afloop van de standaardbewaarperiode ondertekend aan ons te retourneren. Voor de kosten van het langer bewaren van monsters verwijzen wij naar de prijslijst.

Bewaren tot:

Datum:

Naam:

Handtekening:

Wij vertrouwen erop uw opdracht hiermee naar verwachting te hebben uitgevoerd, mocht U naar aanleiding van dit analysecertificaat nog vragen hebben verzoeken wij U contact op te nemen met de afdeling Verkoop en Advies.

Met vriendelijke groet,

Eurofins Analytico B.V.



Ing. A. Veldhuizen
Technical Manager

Eurofins Analytico B.V.

Gildeweg 44-46
3771 NB Barneveld
P.O. Box 459
3770 AL Barneveld NL

Tel. +31 (0)34 242 63 00
Fax +31 (0)34 242 63 99
E-mail info-env@eurofins.nl
Site www.eurofins.nl

BNP Paribas S.A. 227 9245 25
VAT/BTW No. NL 8043.14.883.B01
KvK No. 09088623
IBAN: NL71BNPA0227924525
BIC: BNPANL2A

Eurofins Analytico B.V. is erkend door het Vlaamse Gewest (OVAM en Dep. LNE), het Brusselse Gewest (BIM), het Waalse Gewest (DGRNE-OWD) en door de overheden van Frankrijk en Luxemburg (MEV).

Analysecertificaat

Uw projectnummer	712	Certificaatnummer/Versie	2013029313/1
Uw projectnaam		Startdatum	08-03-2013
Uw ordernummer	B02032.000377	Rapportagedatum	15-03-2013/08:13
Datum monstername	05-03-2013	Bijlage	A, B, C
Monsternemer		Pagina	1/2
Monstermatrix	Grond; Waterbodem (AS3000)		
Projectcode	2794 - Arcadis - TenneT Noord-West 380 kV		

Analyse	Eenheid	1	2
Bodemkundige analyses			
S Droge stof	% (m/m)	47.4	
S Droge stof	% (m/m)		42.3
S Organische stof	% (m/m) ds	4.6	4.2
S Gloeirest	% (m/m) ds	94.1	94.4
S Korrelgrootte < 2 µm	% (m/m) ds	18.5	19.3
Metalen			
S Barium (Ba)	mg/kg ds	<83	<93
S Cadmium (Cd)	mg/kg ds	<0.34	<0.38
S Kobalt (Co)	mg/kg ds	5.8	4.1
S Koper (Cu)	mg/kg ds	8.9	<9.4
S Kwik (Hg)	mg/kg ds	<0.084	<0.094
S Molybdeen (Mo)	mg/kg ds	<1.5	<1.5
S Nikkel (Ni)	mg/kg ds	17	12
S Lood (Pb)	mg/kg ds	<17	<19
S Zink (Zn)	mg/kg ds	48	41
Minerale olie			
Minerale olie (C10-C12)	mg/kg ds	<7.6	<5.7
Minerale olie (C12-C16)	mg/kg ds	<13	<9.4
Minerale olie (C16-C21)	mg/kg ds	<15	<11
Minerale olie (C21-C30)	mg/kg ds	<30	25
Minerale olie (C30-C35)	mg/kg ds	<15	37
Minerale olie (C35-C40)	mg/kg ds	<15	13
S Minerale olie totaal (C10-C40)	mg/kg ds	<96	87
Chromatogram olie (GC)			Zie bijl.
Polychloorbifenylen, PCB			
S PCB 28	mg/kg ds	<0.0010	<0.0010
S PCB 52	mg/kg ds	<0.0010	<0.0010
S PCB 101	mg/kg ds	<0.0010	<0.0010
S PCB 118	mg/kg ds	<0.0010	<0.0010

Nr. Monsteromschrijving

- 1 712001bs (25-45)
- 2 712002bs (20-70)

Analytico-nr.

 7437617
 7437618

Q: door RvA geaccrediteerde verrichting

A: AP04 erkende verrichting

S: AS 3000 erkende verrichting

Dit certificaat mag uitsluitend in zijn geheel worden gereproduceerd.

Eurofins Analytico B.V.

 Gildeweg 44-46
 3771 NB Barneveld
 P.O. Box 459
 3770 AL Barneveld NL
 Tel. +31 (0)34 242 63 00
 Fax +31 (0)34 242 63 99
 E-mail info-env@eurofins.nl
 Site www.eurofins.nl

 BNP Paribas S.A. 227 9245 25
 VAT/BTW No. NL 8043.14.883.B01
 KvK No. 09088623
 IBAN: NL71BNP0227924525
 BIC: BNPANL2A

Eurofins Analytico B.V. is erkend door het Vlaamse Gewest (OVAM en Dep. LNE), het Brusselse Gewest (BIM), het Waalse Gewest (DGRNE-OWD) en door de overheden van Frankrijk en Luxemburg (MEV).



Analysecertificaat

Uw projectnummer	712	Certificaatnummer/Versie	2013029313/1
Uw projectnaam		Startdatum	08-03-2013
Uw ordernummer	B02032.000377	Rapportagedatum	15-03-2013/08:13
Datum monstername	05-03-2013	Bijlage	A, B, C
Monsternemer		Pagina	2/2
Monstermatrix	Grond; Waterbodem (AS3000)		
Projectcode	2794 - Arcadis - TenneT Noord-West 380 kV		

Analyse	Eenheid	1	2
S PCB 138	mg/kg ds	<0.0010	<0.0010
S PCB 153	mg/kg ds	<0.0010	<0.0010
S PCB 180	mg/kg ds	<0.0010	<0.0010
S PCB (som 7) (factor 0,7)	mg/kg ds	0.0049 ¹⁾	0.0049 ¹⁾
Polycyclische Aromatische Koolwaterstoffen, PAK			
S Naftaleen	mg/kg ds	<0.050	<0.050
S Fenanthreen	mg/kg ds	<0.050	<0.050
S Anthraceen	mg/kg ds	<0.050	<0.050
S Fluorantheen	mg/kg ds	<0.050	<0.050
S Benzo(a)anthraceen	mg/kg ds	<0.050	<0.050
S Chryseen	mg/kg ds	<0.050	<0.050
S Benzo(k)fluorantheen	mg/kg ds	<0.050	<0.050
S Benzo(a)pyreen	mg/kg ds	<0.050	<0.050
S Benzo(ghi)peryleen	mg/kg ds	<0.050	<0.050
S Indeno(123-cd)pyreen	mg/kg ds	<0.050	<0.050
S PAK VROM (10) (factor 0,7)	mg/kg ds	0.35 ¹⁾	0.35 ¹⁾

Nr. Monsteromschrijving
 1 712001bs (25-45)
 2 712002bs (20-70)

Analytico-nr.
 7437617
 7437618

Eurofins Analytico B.V.



Q: door RvA geaccrediteerde verrichting
 A: AP04 erkende verrichting
 S: AS 3000 erkende verrichting

Dit certificaat mag uitsluitend in zijn geheel worden gereproduceerd.

**Akkoord
Pr.coörd.**



Gildeweg 44-46 Tel. +31 (0)34 242 63 00
 3771 NB Barneveld Fax +31 (0)34 242 63 99
 P.O. Box 459 E-mail info-env@eurofins.nl
 3770 AL Barneveld NL Site www.eurofins.nl

BNP Paribas S.A. 227 9245 25
 VAT/BTW No. NL 8043.14.883.B01
 KvK No. 09088623
 IBAN: NL71BNP0227924525
 BIC: BNPANL2A

Eurofins Analytico B.V. is erkend door het Vlaamse Gewest (OVAM en Dep. LNE), het Brusselse Gewest (BIM), het Waalse Gewest (DGRNE-OWD) en door de overheden van Frankrijk en Luxemburg (MEV).

Bijlage (A) met deelmonsterinformatie behorende bij analysecertificaat 2013029313/1

Pagina 1/1

Analytico-nr.	Boornr	Omschrijving	Van	Tot	Barcode	Monsteromschrijving
7437617	712001bs	1	25	45	0530727498	712001bs (25-45)
7437618	712002bs	1	20	70	0530727398	712002bs (20-70)



Eurofins Analytico B.V.

Gildeweg 44-46
3771 NB Barneveld
P.O. Box 459
3770 AL Barneveld NL

Tel. +31 (0)34 242 63 00
Fax +31 (0)34 242 63 99
E-mail info-env@eurofins.nl
Site www.eurofins.nl

BNP Paribas S.A. 227 9245 25
VAT/BTW No. NL 8043.14.883.B01
KvK No. 09088623
IBAN: NL71BNPA0227924525
BIC: BNPANL2A

Eurofins Analytico B.V. is erkend door het Vlaamse Gewest (OVAM en Dep. LNE), het Brusselse Gewest (BIM), het Waalse Gewest (DGRNE-OWD) en door de overheden van Frankrijk en Luxemburg (MEV).

Bijlage (B) met opmerkingen behorende bij analysecertificaat 2013029313/1

Pagina 1/1

Opmerking 1)De toetswaarde van de som is gelijk aan de sommatie van $0,7 \star RG$ **Eurofins Analytico B.V.**

Gildeweg 44-46 Tel. +31 (0)34 242 63 00
3771 NB Barneveld Fax +31 (0)34 242 63 99
P.O. Box 459 E-mail info-env@eurofins.nl
3770 AL Barneveld NL Site www.eurofins.nl

BNP Paribas S.A. 227 9245 25
VAT/BTW No. NL 8043.14.883.B01
KvK No. 09088623
IBAN: NL71BNPA0227924525
BIC: BNPANL2A

Eurofins Analytico B.V. is erkend door het Vlaamse Gewest (OVAM en Dep. LNE), het Brusselse Gewest (BIM), het Waalse Gewest (DGRNE-OWD) en door de overheden van Frankrijk en Luxemburg (MEV).

Bijlage (C) met methodeverwijzingen behorende bij analysecertificaat 2013029313/1

Pagina 1/1

Analyse	Methode	Techniek	Referentiemethode
Droge Stof	W0104	Gravimetrie	Cf. pb 3210-1 en cf. NEN-EN 12880
Droge stof	W0104	Gravimetrie	Cf. pb 3210-1 en cf. NEN-EN 12880
Organische stof/Gloeirest	W0109	ICP-AES	Cf. 3210-2a/b en cf. NEN 5754/EN 12879
Korrelgrootte < 2 µm (Lutum) Sedimentatie	W0173	Sedimentatie	Cf. pb 3210-3 en cf. NEN 5753
Barium (Ba)	W0423	ICP-MS	Cf. NEN-EN-ISO 17294-2
Cadmium (Cd)	W0423	ICP-MS	Cf. pb 3210-4/3250-1 & NEN-EN-ISO 17294-2
Kobalt (Co)	W0423	ICP-MS	Cf. pb 3210-4/3250-1 & NEN-EN-ISO 17294-2
Koper (Cu)	W0423	ICP-MS	Cf. pb 3210-4/3250-1 & NEN-EN-ISO 17294-2
Kwik (Hg)	W0423	ICP-MS	Cf. pb 3210-4/3250-1 & NEN-EN-ISO 17294-2
Molybdeen (Mo)	W0423	ICP-MS	Cf. pb 3210-4/3250-1 & NEN-EN-ISO 17294-2
Nikkel (Ni)	W0423	ICP-MS	Cf. pb 3210-4/3250-1 & NEN-EN-ISO 17294-2
Lood (Pb)	W0423	ICP-MS	Cf. pb 3210-4/3250-1 & NEN-EN-ISO 17294-2
Zink (Zn)	W0423	ICP-MS	Cf. pb 3210-4/3250-1 & NEN-EN-ISO 17294-2
Minerale olie (GC)	W0202	GC-FID	Cf. pb 3210-6 en gw. NEN 6978
Chromatogram M0 (GC)	W0202	GC-FID	Eigen methode
Polychloorbifenylen (PCB)	W0271	GC-MS	Cf. pb. 3210-7 & gw. NEN 6980
PAK som AS3000/AP04	W0271	GC-MS	gw. NEN-ISO 18287
PAK (VROM)	W0271	GC-MS	Cf. pb. 3210-5 & gw. NEN-ISO 18287

Nadere informatie over de toegepaste onderzoeksmethoden alsmede een classificatie van de meetonzekerheid staan vermeld in ons overzicht "Specificaties analysemethoden", versie 2011.

Eurofins Analytico B.V.

Gildeweg 44-46
3771 NB Barneveld
P.O. Box 459
3770 AL Barneveld NL


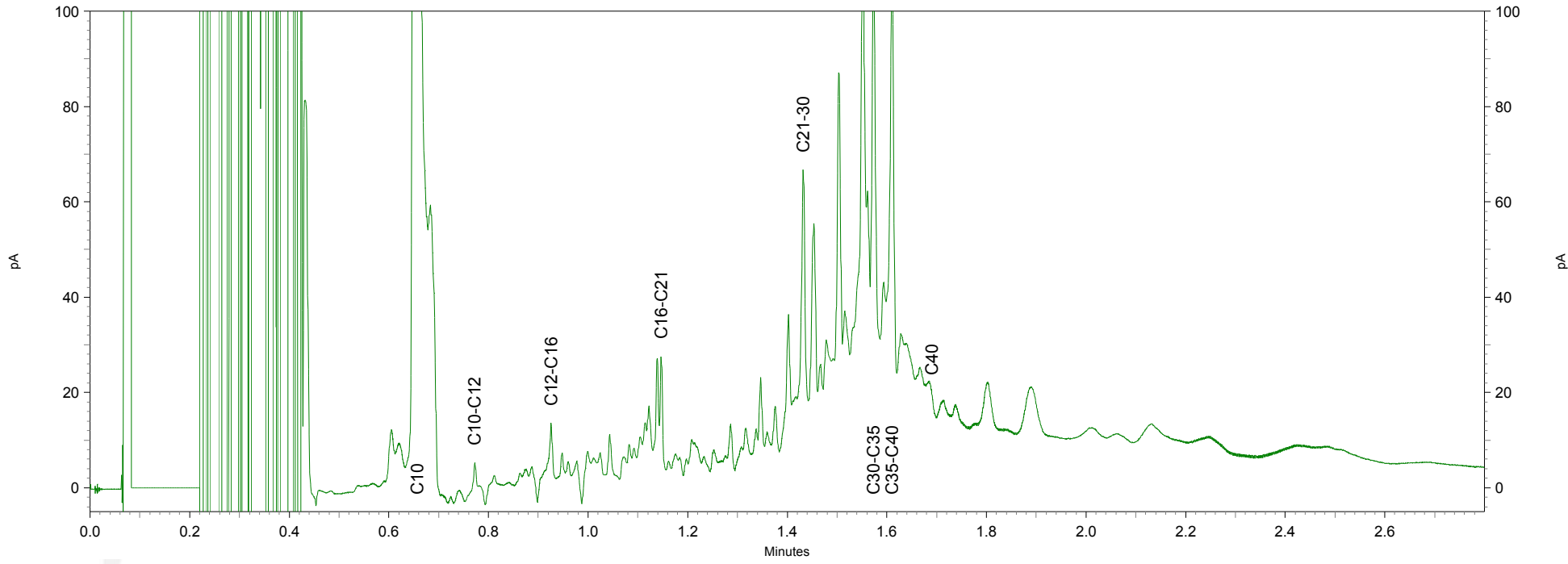
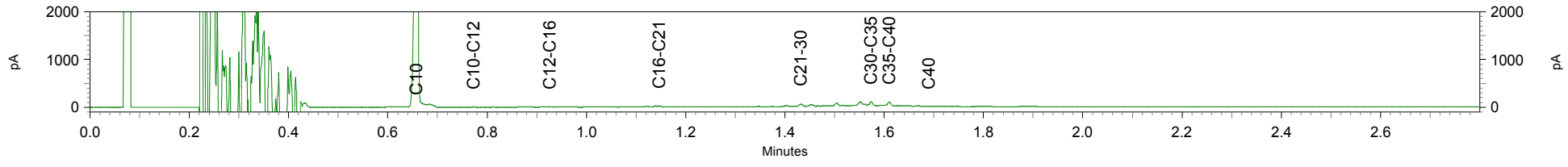
Tel. +31 (0)34 242 63 00
Fax +31 (0)34 242 63 99
E-mail info-env@eurofins.nl
Site www.eurofins.nl

BNP Paribas S.A. 227 9245 25
VAT/BTW No. NL 8043.14.883.B01
KvK No. 09088623
IBAN: NL71BNP0227924525
BIC: BNPANL2A

Eurofins Analytico B.V. is erkend door het Vlaamse Gewest (OVAM en Dep. LNE), het Brusselse Gewest (BIM), het Waalse Gewest (DGRNE-OWD) en door de overheden van Frankrijk en Luxemburg (MEV).

Chromatogram TPH/ Mineral Oil

Sample ID.: 7437618
Certificate no.: 2013029313
Sample description.: 712002bs (20-70)
V



ARCADIS Regio B.V.
T.a.v. Mw. M. de Lange
Postbus 63
9400 AB ASSEN

Analyscertificaat

Datum: 15-03-2013

Hierbij ontvangt u de resultaten van het navolgende laboratoriumonderzoek.

Certificaatnummer	2013029327
Uw projectnummer	712
Uw projectnaam	
Uw ordernummer	B02032.000377
Monster(s) ontvangen	10-03-2013

Dit certificaat mag uitsluitend in zijn geheel worden gereproduceerd.
Aanvullende informatie behorend bij dit analysecertificaat kunt U vinden in het overzicht "Specificaties Analysemethoden". Extra exemplaren zijn verkrijgbaar bij de afdeling Verkoop en Advies.

De grondmonsters worden tot 6 weken na datum ontvangst bewaard en watermonsters tot 2 weken na datum ontvangst. Zonder tegenbericht worden de monsters nadien afgevoerd.
Indien de monsters langer bewaard dienen te blijven verzoeken wij U dit exemplaar uiterlijk 1 week voor afloop van de standaardbewaarperiode ondertekend aan ons te retourneren. Voor de kosten van het langer bewaren van monsters verwijzen wij naar de prijslijst.

Bewaren tot:

Datum:

Naam:

Handtekening:

Wij vertrouwen erop uw opdracht hiermee naar verwachting te hebben uitgevoerd, mocht U naar aanleiding van dit analysecertificaat nog vragen hebben verzoeken wij U contact op te nemen met de afdeling Verkoop en Advies.

Met vriendelijke groet,

Eurofins Analytico B.V.



Ing. A. Veldhuizen
Technical Manager

Eurofins Analytico B.V.

Gildeweg 44-46
3771 NB Barneveld
P.O. Box 459
3770 AL Barneveld NL

Tel. +31 (0)34 242 63 00
Fax +31 (0)34 242 63 99
E-mail info-env@eurofins.nl
Site www.eurofins.nl

BNP Paribas S.A. 227 9245 25
VAT/BTW No. NL 8043.14.883.B01
KvK No. 09088623
IBAN: NL71BNPA0227924525
BIC: BNPANL2A

Eurofins Analytico B.V. is erkend door het Vlaamse Gewest (OVAM en Dep. LNE), het Brusselse Gewest (BIM), het Waalse Gewest (DGRNE-OWD) en door de overheden van Frankrijk en Luxemburg (MEV).

Analysecertificaat

Uw projectnummer	712	Certificaatnummer/Versie	2013029327/1
Uw projectnaam		Startdatum	08-03-2013
Uw ordernummer	B02032.000377	Rapportagedatum	15-03-2013/08:14
Datum monstername	07-03-2013	Bijlage	A, B, C
Monsternemer	Marcel la Crois	Pagina	1/2
Monstermatrix	Grond; Grond (AS3000)		
Projectcode	2794 - Arcadis - TenneT Noord-West 380 kV		

Analyse	Eenheid	1	2
----------------	----------------	----------	----------

Voorbehandeling

Cryogeen malen AS3000		Uitgevoerd	Uitgevoerd
-----------------------	--	------------	------------

Bodemkundige analyses

S	Droge stof	% (m/m)	78.0	73.5
S	Organische stof	% (m/m) ds	3.3	1.4
Q	Gloeirest	% (m/m) ds	94.6	97.1
S	Korrelgrootte < 2 µm (Lutum)	% (m/m) ds	29.7	21.5

Metalen

S	Barium (Ba)	mg/kg ds	33	23
S	Cadmium (Cd)	mg/kg ds	0.27	<0.17
S	Kobalt (Co)	mg/kg ds	6.9	5.9
S	Koper (Cu)	mg/kg ds	9.8	5.4
S	Kwik (Hg)	mg/kg ds	0.090	<0.050
S	Molybdeen (Mo)	mg/kg ds	<1.5	<1.5
S	Nikkel (Ni)	mg/kg ds	20	18
S	Lood (Pb)	mg/kg ds	25	<13
S	Zink (Zn)	mg/kg ds	69	45

Minerale olie

S	Minerale olie (C10-C12)	mg/kg ds	<3.0	<3.0
	Minerale olie (C12-C16)	mg/kg ds	<5.0	<5.0
	Minerale olie (C16-C21)	mg/kg ds	<6.0	<6.0
	Minerale olie (C21-C30)	mg/kg ds	<12	<12
	Minerale olie (C30-C35)	mg/kg ds	<6.0	<6.0
	Minerale olie (C35-C40)	mg/kg ds	<6.0	<6.0
S	Minerale olie totaal (C10-C40)	mg/kg ds	<38	<38

Polychloorbifenylen, PCB

S	PCB 28	mg/kg ds	<0.0010	<0.0010
S	PCB 52	mg/kg ds	<0.0010	<0.0010
S	PCB 101	mg/kg ds	<0.0010	<0.0010
S	PCB 118	mg/kg ds	<0.0010	<0.0010

Nr. Monsteromschrijving

1	71201 (0-25) 71202 (0-35) 71203 (0-40) 71204 (0-25) 71204 (25-50) 71206 (0-30) 71206 (30-50) 71205 (
2	71201 (70-110) 71201 (110-150) 71202 (70-120) 71202 (120-170)

Analytico-nr.

7437644

7437645

Q: door RvA geaccrediteerde verrichting

A: AP04 erkende verrichting

S: AS 3000 erkende verrichting

Dit certificaat mag uitsluitend in zijn geheel worden gereproduceerd.

Eurofins Analytico B.V.

Gildeweg 44-46
3771 NB Barneveld
P.O. Box 459
3770 AL Barneveld NL

Tel. +31 (0)34 242 63 00
Fax +31 (0)34 242 63 99
E-mail info-env@eurofins.nl
Site www.eurofins.nl

BNP Paribas S.A. 227 9245 25
VAT/BTW No. NL 8043.14.883.B01
KvK No. 09088623
IBAN: NL71BNP0227924525
BIC: BNPANL2A

Eurofins Analytico B.V. is erkend door het Vlaamse Gewest (OVAM en Dep. LNE), het Brusselse Gewest (BIM), het Waalse Gewest (DGRNE-OWD) en door de overheden van Frankrijk en Luxemburg (MEV).



Analysecertificaat

Uw projectnummer	712	Certificaatnummer/Versie	2013029327/1
Uw projectnaam		Startdatum	08-03-2013
Uw ordernummer	B02032.000377	Rapportagedatum	15-03-2013/08:14
Datum monstername	07-03-2013	Bijlage	A, B, C
Monsternemer	Marcel la Crois	Pagina	2/2
Monstermatrix	Grond; Grond (AS3000)		
Projectcode	2794 - Arcadis - TenneT Noord-West 380 kV		

Analyse	Eenheid	1	2
S PCB 138	mg/kg ds	<0.0010	<0.0010
S PCB 153	mg/kg ds	<0.0010	<0.0010
S PCB 180	mg/kg ds	<0.0010	<0.0010
S PCB (som 7) (factor 0,7)	mg/kg ds	0.0049 ¹⁾	0.0049 ¹⁾
Polycyclische Aromatische Koolwaterstoffen, PAK			
S Naftaleen	mg/kg ds	<0.050	<0.050
S Fenanthreen	mg/kg ds	<0.050	<0.050
S Anthraceen	mg/kg ds	<0.050	<0.050
S Fluorantheen	mg/kg ds	<0.050	<0.050
S Benzo(a)anthraceen	mg/kg ds	<0.050	<0.050
S Chryseen	mg/kg ds	<0.050	<0.050
S Benzo(k)fluorantheen	mg/kg ds	<0.050	<0.050
S Benzo(a)pyreen	mg/kg ds	<0.050	<0.050
S Benzo(ghi)peryleen	mg/kg ds	<0.050	<0.050
S Indeno(123-cd)pyreen	mg/kg ds	<0.050	<0.050
S PAK VROM (10) (factor 0,7)	mg/kg ds	0.35 ¹⁾	0.35 ¹⁾

Nr. Monsteromschrijving

1	71201 (0-25) 71202 (0-35) 71203 (0-40) 71204 (0-25) 71204 (25-50) 71206 (0-30) 71206 (30-50) 71205 (
2	71201 (70-110) 71201 (110-150) 71202 (70-120) 71202 (120-170)

Analytico-nr.

7437644
7437645

Eurofins Analytico B.V.



Q: door RvA geaccrediteerde verrichting
A: AP04 erkende verrichting
S: AS 3000 erkende verrichting

Dit certificaat mag uitsluitend in zijn geheel worden gereproduceerd.

Akkoord
Pr.coörd.

VA

Gildeweg 44-46
3771 NB Barneveld
P.O. Box 459
3770 AL Barneveld NL
Tel. +31 (0)34 242 63 00
Fax +31 (0)34 242 63 99
E-mail info-env@eurofins.nl
Site www.eurofins.nl

BNP Paribas S.A. 227 9245 25
VAT/BTW No. NL 8043.14.883.B01
KvK No. 09088623
IBAN: NL71BNP0227924525
BIC: BNPANL2A

Eurofins Analytico B.V. is erkend door het Vlaamse Gewest (OVAM en Dep. LNE), het Brusselse Gewest (BIM), het Waalse Gewest (DGRNE-OWD) en door de overheden van Frankrijk en Luxemburg (MEV).



Bijlage (A) met deelmonsterinformatie behorende bij analysecertificaat 2013029327/1

Pagina 1/1

Analytico-nr.	Boornr	Omschrijving	Van	Tot	Barcode	Monsteromschrijving
7437644	71201	1	0	25	0530771230	71201 (0-25) 71202 (0-35) 71203 (0-40) 71204 (0-25) 71205 (0-25) 71206 (0-30) 71207 (25-50) 71208 (25-50) 71209 (30-50) 71210 (70-110) 71211 (70-120) 71212 (110-150) 71213 (110-150) 71214 (110-150) 71215 (120-170) 71216 (120-170)
7437644	71202	1	0	35	0530771667	
7437644	71203	1	0	40	0530771672	
7437644	71204	1	0	25	0530771227	
7437644	71205	1	0	25	0530771097	
7437644	71206	1	0	30	0530770858	
7437644	71204	2	25	50	0530771226	
7437644	71205	2	25	50	0530771099	
7437644	71206	2	30	50	0530771660	
7437645	71201	3	70	110	0530771232	71201 (70-110) 71201 (110-150)
7437645	71202	3	70	120	0530771231	
7437645	71201	4	110	150	0530771663	
7437645	71202	4	120	170	0530771229	



Eurofins Analytico B.V.

Gildeweg 44-46
3771 NB Barneveld
P.O. Box 459
3770 AL Barneveld NL
Tel. +31 (0)34 242 63 00
Fax +31 (0)34 242 63 99
E-mail info-env@eurofins.nl
Site www.eurofins.nl

BNP Paribas S.A. 227 9245 25
VRT/BTW No. NL 8043.14.883.B01
KvK No. 09088623
IBAN: NL71BNPA0227924525
BIC: BNPANL2A

Eurofins Analytico B.V. is erkend door het Vlaamse Gewest (OVAM en Dep. LNE), het Brusselse Gewest (BIM), het Waalse Gewest (DGRNE-OWD) en door de overheden van Frankrijk en Luxemburg (MEV).

Bijlage (B) met opmerkingen behorende bij analysecertificaat 2013029327/1

Pagina 1/1

Opmerking 1)De toetswaarde van de som is gelijk aan de sommatie van $0,7 \star RG$ **Eurofins Analytico B.V.**

Gildeweg 44-46 Tel. +31 (0)34 242 63 00
3771 NB Barneveld Fax +31 (0)34 242 63 99
P.O. Box 459 E-mail info-env@eurofins.nl
3770 AL Barneveld NL Site www.eurofins.nl

BNP Paribas S.A. 227 9245 25
VAT/BTW No. NL 8043.14.883.B01
KvK No. 09088623
IBAN: NL71BNPA0227924525
BIC: BNPANL2A

Eurofins Analytico B.V. is erkend door het Vlaamse Gewest (OVAM en Dep. LNE), het Brusselse Gewest (BIM), het Waalse Gewest (DGRNE-OWD) en door de overheden van Frankrijk en Luxemburg (MEV).

Bijlage (C) met methodeverwijzingen behorende bij analysecertificaat 2013029327/1

Pagina 1/1

Analyse	Methode	Techniek	Referentiemethode
Cryogeen malen AS3000	W0106	Voorbehandeling	Cf. AS3000
Droge Stof	W0104	Gravimetrie	Cf. pb 3010-2 en Gw. NEN-ISO 11465
Organische stof/Gloeirest	W0109	Gravimetrie	Cf. pb 3010-3 en cf. NEN 5754
Korrelgrootte < 2 µm (Lutum)	W0173	Sedimentatie	Cf. pb 3010-4 en cf. NEN 5753
Barium (Ba)	W0423	ICP-MS	Cf. pb 3010-5 en cf. NEN-EN-ISO 17294-2
Cadmium (Cd)	W0423	ICP-MS	Cf. pb 3010-5 en cf. NEN-EN-ISO 17294-2
Kobalt (Co)	W0423	ICP-MS	Cf. pb 3010-5 en cf. NEN-EN-ISO 17294-2
Koper (Cu)	W0423	ICP-MS	Cf. pb 3010-5 en cf. NEN-EN-ISO 17294-2
Kwik (Hg)	W0423	ICP-MS	Cf. pb 3010-5 en cf. NEN-EN-ISO 17294-2
Molybdeen (Mo)	W0423	ICP-MS	Cf. pb 3010-5 en cf. NEN-EN-ISO 17294-2
Nikkel (Ni)	W0423	ICP-MS	Cf. pb 3010-5 en cf. NEN-EN-ISO 17294-2
Lood (Pb)	W0423	ICP-MS	Cf. pb 3010-5 en cf. NEN-EN-ISO 17294-2
Zink (Zn)	W0423	ICP-MS	Cf. pb 3010-5 en cf. NEN-EN-ISO 17294-2
Minerale Olie (GC)	W0202	GC-FID	Cf. pb 3010-7 en cf. NEN 6978
Polychloorbifenylen (PCB)	W0271	GC-MS	Cf. pb 3010-8 en gw. NEN 6980
PAK (VROM)	W0271	GC-MS	Cf. pb. 3010-6 en gw. NEN-ISO 18287
PAK som AS3000/AP04	W0271	GC-MS	Cf. pb. 3010-6 en gw. NEN-ISO 18287

Nadere informatie over de toegepaste onderzoeksmethoden alsmede een classificatie van de meetonzekerheid staan vermeld in ons overzicht "Specificaties analysemethoden", versie 2011.

Arcadis Assen
T.a.v. Mw. M. de Lange
Postbus 63
9400 AB ASSEN

Analyscertificaat

Datum: 27-03-2013

Hierbij ontvangt u de resultaten van het navolgende laboratoriumonderzoek.

Certificaatnummer/Versie	2013035870/1
Uw projectnummer	712
Uw projectnaam	
Uw ordernummer	B02032.000377
Monster(s) ontvangen	22-03-2013

Dit certificaat mag uitsluitend in zijn geheel worden gereproduceerd.
Aanvullende informatie behorend bij dit analysecertificaat kunt U vinden in het overzicht "Specificaties Analysemethoden". Extra exemplaren zijn verkrijgbaar bij de afdeling Verkoop en Advies.

De grondmonsters worden tot 6 weken na datum ontvangst bewaard en watermonsters tot 2 weken na datum ontvangst. Zonder tegenbericht worden de monsters nadien afgevoerd.
Indien de monsters langer bewaard dienen te blijven verzoeken wij U dit exemplaar uiterlijk 1 week voor afloop van de standaardbewaarperiode ondertekend aan ons te retourneren. Voor de kosten van het langer bewaren van monsters verwijzen wij naar de prijslijst.

Bewaren tot:

Datum:

Naam:

Handtekening:

Wij vertrouwen erop uw opdracht hiermee naar verwachting te hebben uitgevoerd, mocht U naar aanleiding van dit analysecertificaat nog vragen hebben verzoeken wij U contact op te nemen met de afdeling Verkoop en Advies.

Met vriendelijke groet,

Eurofins Analytico B.V.



Ing. A. Veldhuizen
Technical Manager

Eurofins Analytico B.V.

Gildeweg 44-46
3771 NB Barneveld
P.O. Box 459
3770 AL Barneveld NL

Tel. +31 (0)34 242 63 00
Fax +31 (0)34 242 63 99
E-mail info-env@eurofins.nl
Site www.eurofins.nl

BNP Paribas S.A. 227 9245 25
VAT/BTW No. NL 8043.14.883.B01
KvK No. 09088623
IBAN: NL71BNPA0227924525
BIC: BNPANL2A

Eurofins Analytico B.V. is erkend door het Vlaamse Gewest (OVAM en Dep. LNE), het Brusselse Gewest (BIM), het Waalse Gewest (DGRNE-OWD) en door de overheden van Frankrijk en Luxemburg (MEV).

Analysecertificaat

Uw projectnummer	712	Certificaatnummer/Versie	2013035870/1
Uw projectnaam		Startdatum	22-03-2013
Uw ordernummer	B02032.000377	Rapportagedatum	27-03-2013/17:11
Datum monstername	22-03-2013	Bijlage	A, B, C
Monsternemer		Pagina	1/2
Monstermatrix	Water; Water (AS3000)		
Projectcode	2794 - Arcadis - TenneT Noord-West 380 kV		

Analyse	Eenheid	1
Metalen		
S Barium (Ba)	µg/L	130
S Cadmium (Cd)	µg/L	<0.80
S Kobalt (Co)	µg/L	<5.0
S Koper (Cu)	µg/L	<15
S Kwik (Hg)	µg/L	0.054
S Molybdeen (Mo)	µg/L	<3.6
S Nikkel (Ni)	µg/L	<15
S Lood (Pb)	µg/L	<15
S Zink (Zn)	µg/L	<60
Vluchtige Aromatische Koolwaterstoffen		
S Benzeen	µg/L	<0.20
S Toluene	µg/L	<0.30
S Ethylbenzeen	µg/L	<0.30
S o-Xyleen	µg/L	0.11
S m,p-Xyleen	µg/L	0.30
S Xylenen (som) factor 0,7	µg/L	0.41
BTEX (som)	µg/L	<1.1
S Naftaleen	µg/L	<0.050
S Styreen	µg/L	<0.30
Vluchtige organische halogeenkoolwaterstoffen		
S Dichloormethaan	µg/L	<0.20
S Trichloormethaan	µg/L	<0.60
S Tetrachloormethaan	µg/L	<0.10
S Trichlooretheen	µg/L	<0.60
S Tetrachlooretheen	µg/L	<0.10
S 1,1-Dichloorethaan	µg/L	<0.60
S 1,2-Dichloorethaan	µg/L	<0.60
S 1,1,1-Trichloorethaan	µg/L	<0.10
S 1,1,2-Trichloorethaan	µg/L	<0.10
S cis 1,2-Dichlooretheen	µg/L	<0.10

Nr. Monsteromschrijving
1 71201 (200-300)

Analytico-nr.
7462254

Q: door RvA geaccrediteerde verrichting
A: AP04 erkende verrichting
S: AS 3000 erkende verrichting

Dit certificaat mag uitsluitend in zijn geheel worden gereproduceerd.

Eurofins Analytico B.V.

Gildeweg 44-46
3771 NB Barneveld
P.O. Box 459
3770 AL Barneveld NL
Tel. +31 (0)34 242 63 00
Fax +31 (0)34 242 63 99
E-mail info-env@eurofins.nl
Site www.eurofins.nl

BNP Paribas S.A. 227 9245 25
VAT/BTW No. NL 8043.14.883.B01
KvK No. 09088623
IBAN: NL71BNPA0227924525
BIC: BNPANL2A

Eurofins Analytico B.V. is erkend door het Vlaamse Gewest (OVAM en Dep. LNE), het Brusselse Gewest (BIM), het Waalse Gewest (DGRNE-OWD) en door de overheden van Frankrijk en Luxemburg (MEV).



Analysecertificaat

Uw projectnummer	712	Certificaatnummer/Versie	2013035870/1
Uw projectnaam		Startdatum	22-03-2013
Uw ordernummer	B02032.000377	Rapportagedatum	27-03-2013/17:11
Datum monstername	22-03-2013	Bijlage	A, B, C
Monsternemer		Pagina	2/2
Monstermatrix	Water; Water (AS3000)		
Projectcode	2794 - Arcadis - TenneT Noord-West 380 kV		

Analyse	Eenheid	1
S trans 1,2-Dichlooretheen	µg/L	<0.10
CKW (som)	µg/L	<3.2
S Tribroommethaan	µg/L	<2.0
S Vinylchloride	µg/L	<0.10
S 1,1-Dichlooretheen	µg/L	<0.10
S 1,2-Dichloorethenen (Som) factor 0,7	µg/L	0.14 ¹⁾
S 1,1-Dichloorpropaan	µg/L	<0.25
S 1,2-Dichloorpropaan	µg/L	<0.25
S 1,3-Dichloorpropaan	µg/L	<0.25
S Dichloorpropanen som factor 0.7	µg/L	0.52
Minerale olie		
Minerale olie (C10-C12)	µg/L	<8.0
Minerale olie (C12-C16)	µg/L	<15
Minerale olie (C16-C21)	µg/L	<16
Minerale olie (C21-C30)	µg/L	<31
Minerale olie (C30-C35)	µg/L	<15
Minerale olie (C35-C40)	µg/L	<15
S Minerale olie totaal (C10-C40)	µg/L	<100

Nr. **Monsteromschrijving**
1 71201 (200-300)

Analytico-nr.
7462254

Eurofins Analytico B.V.



Q: door RvA geaccrediteerde verrichting
A: AP04 erkende verrichting
S: AS 3000 erkende verrichting

Dit certificaat mag uitsluitend in zijn geheel worden gereproduceerd.

Akkoord
Pr.coörd.



Gildeweg 44-46
3771 NB Barneveld
P.O. Box 459
3770 AL Barneveld NL
Tel. +31 (0)34 242 63 00
Fax +31 (0)34 242 63 99
E-mail info-env@eurofins.nl
Site www.eurofins.nl

BNP Paribas S.A. 227 9245 25
VAT/BTW No. NL 8043.14.883.B01
KvK No. 09088623
IBAN: NL71BNP0227924525
BIC: BNPANL2A

Eurofins Analytico B.V. is erkend door het Vlaamse Gewest (OVAM en Dep. LNE), het Brusselse Gewest (BIM), het Waalse Gewest (DGRNE-OWD) en door de overheden van Frankrijk en Luxemburg (MEV).

Bijlage (A) met deelmonsterinformatie behorende bij analysecertificaat 2013035870/1

Pagina 1/1

Analytico-nr.	Boornr	Omschrijving	Van	Tot	Barcode	Monsteromschrijving
7462254	71201	1	200	300	0691400868	71201 (200-300)
7462254	71201	2	200	300	0700562788	



Eurofins Analytico B.V.

Gildeweg 44-46
3771 NB Barneveld
P.O. Box 459
3770 AL Barneveld NL

Tel. +31 (0)34 242 63 00
Fax +31 (0)34 242 63 99
E-mail info-env@eurofins.nl
Site www.eurofins.nl

BNP Paribas S.A. 227 9245 25
VAT/BTW No. NL 8043.14.883.B01
KvK No. 09088623
IBAN: NL71BNPA0227924525
BIC: BNPANL2A

Eurofins Analytico B.V. is erkend door het Vlaamse Gewest (OVAM en Dep. LNE), het Brusselse Gewest (BIM), het Waalse Gewest (DGRNE-OWD) en door de overheden van Frankrijk en Luxemburg (MEV).

Bijlage (B) met opmerkingen behorende bij analysecertificaat 2013035870/1

Pagina 1/1

Opmerking 1)De toetswaarde van de som is gelijk aan de sommatie van $0,7 \star RG$ **Eurofins Analytico B.V.**

Gildeweg 44-46 Tel. +31 (0)34 242 63 00
3771 NB Barneveld Fax +31 (0)34 242 63 99
P.O. Box 459 E-mail info-env@eurofins.nl
3770 AL Barneveld NL Site www.eurofins.nl

BNP Paribas S.A. 227 9245 25
VAT/BTW No. NL 8043.14.883.B01
KvK No. 09088623
IBAN: NL71BNPA0227924525
BIC: BNPANL2A

Eurofins Analytico B.V. is erkend door het Vlaamse Gewest (OVAM en Dep. LNE), het Brusselse Gewest (BIM), het Waalse Gewest (DGRNE-OWD) en door de overheden van Frankrijk en Luxemburg (MEV).

Bijlage (C) met methodeverwijzingen behorende bij analysecertificaat 2013035870/1

Pagina 1/1

Analyse	Methode	Techniek	Referentiemethode
Aromaten (BTEXN)	W0254	HS-GC-MS	Cf. pb 3130-1
Barium (Ba)	W0421	ICP-MS	Cf. pb 3110-3 en cf. NEN-EN-ISO 17294-2
Cadmium (Cd)	W0421	ICP-MS	Cf. pb 3110-3 en cf. NEN-EN-ISO 17294-2
Kobalt (Co)	W0421	ICP-MS	Cf. pb 3110-3 en cf. NEN-EN-ISO 17294-2
Koper (Cu)	W0421	ICP-MS	Cf. pb 3110-3 en cf. NEN-EN-ISO 17294-2
Kwik (Hg)	W0421	ICP-MS	Cf. pb 3110-3 en cf. NEN-EN-ISO 17294-2
Molybdeen (Mo)	W0421	ICP-MS	Cf. pb 3110-3 en cf. NEN-EN-ISO 17294-2
Nikkel (Ni)	W0421	ICP-MS	Cf. pb 3110-3 en cf. NEN-EN-ISO 17294-2
Lood (Pb)	W0421	ICP-MS	Cf. pb 3110-3 en cf. NEN-EN-ISO 17294-2
Zink (Zn)	W0421	ICP-MS	Cf. pb 3110-3 en cf. NEN-EN-ISO 17294-2
Xylenen som AS3000	W0254	HS-GC-MS	Cf. pb 3130-1
Styreen	W0254	HS-GC-MS	Cf. pb 3130-1
VOCL (11)	W0254	HS-GC-MS	Cf. pb 3130-1
tribroomethaan	W0254	HS-GC-MS	Cf. pb 3130-1
CKW : Vinylchloride	W0254	HS-GC-MS	Cf. pb 3130-1
CKW : 1,1-Dichlooretheen HS	W0254	HS-GC-MS	Cf. pb 3130-1
DiClEtheen som AS3000	W0254	HS-GC-MS	Cf. pb 3130-1
1,1-dichloorpropaan	W0254	HS-GC-MS	Cf. pb 3130-1
1,2-Dichloorpropaan	W0254	HS-GC-MS	Cf. pb 3130-1
1,3-dichloorpropaan	W0254	HS-GC-MS	Cf. pb 3130-1
DiChlprop. som AS300	W0254	HS-GC-MS	Cf. pb 3130-2 en gw. NEN EN ISO 15680
Minerale Olie (GC)	W0215	LVI-GC-FID	Cf. pb 3110-5

Nadere informatie over de toegepaste onderzoeksmethoden alsmede een classificatie van de meetonzekerheid staan vermeld in ons overzicht "Specificaties analysemethoden", versie 2011.

Toetsing: S en I 2012 incl Barium

Uw projectnummer	712
Uw projectnaam	
Uw ordernummer	B02032.000377
Datum monsternamen	07-03-2013
Monsternemer	Marcel la Crois
Certificaatnummer	2013029327
Startdatum	08-03-2013
Rapportagedatum	15-03-2013

Analyse	Eenheid	71201 (0-25) 71201 (70-110) 71201 (110-150) 71202 (70-120) 7437644	71201 (70-110) 71201 (110-150) 71202 (70-120) 7437645
Bodemtype correctie			
Organische stof		3,3	1,4
Korrelgrootte < 2 µm (Lutum)		29,7	21,5
Voorbehandeling			
Cryogeen malen AS3000		Uitgevoerd	Uitgevoerd
Bodemkundige analyses			
Droge stof	% (m/m)	78	73,5
Organische stof	% (m/m) ds	3,3	1,4
Gloeirest	% (m/m) ds	94,6	97,1
Korrelgrootte < 2 µm (Lutum)	% (m/m) ds	29,7	21,5
Metalen			
Barium (Ba)	mg/kg ds	33 -	23 -
Cadmium (Cd)	mg/kg ds	0,27 -	<0,17 -
Kobalt (Co)	mg/kg ds	6,9 -	5,9 -
Koper (Cu)	mg/kg ds	9,8 -	5,4 -
Kwik (Hg)	mg/kg ds	0,09 -	<0,050 -
Molybdeen (Mo)	mg/kg ds	<1,5 -	<1,5 -
Nikkel (Ni)	mg/kg ds	20 -	18 -
Lood (Pb)	mg/kg ds	25 -	<13 -
Zink (Zn)	mg/kg ds	69 -	45 -
Minerale olie			
Minerale olie (C10-C12)	mg/kg ds	<3,0	<3,0
Minerale olie (C12-C16)	mg/kg ds	<5,0	<5,0
Minerale olie (C16-C21)	mg/kg ds	<6,0	<6,0
Minerale olie (C21-C30)	mg/kg ds	<12	<12
Minerale olie (C30-C35)	mg/kg ds	<6,0	<6,0
Minerale olie (C35-C40)	mg/kg ds	<6,0	<6,0
Minerale olie totaal (C10-C40)	mg/kg ds	<38 -	<38 -
Polychloorbifenylen, PCB			
PCB 28	mg/kg ds	<0,0010	<0,0010
PCB 52	mg/kg ds	<0,0010	<0,0010
PCB 101	mg/kg ds	<0,0010	<0,0010
PCB 118	mg/kg ds	<0,0010	<0,0010
PCB 138	mg/kg ds	<0,0010	<0,0010
PCB 153	mg/kg ds	<0,0010	<0,0010
PCB 180	mg/kg ds	<0,0010	<0,0010
PCB (som 7) (factor 0,7)	mg/kg ds	0,0049 -	0,0049 -
Polycyclische Aromatische Koolwaterstoffen, PAK			
Naftaleen	mg/kg ds	<0,050	<0,050
Fenanthreen	mg/kg ds	<0,050	<0,050
Anthraceen	mg/kg ds	<0,050	<0,050
Fluorantheen	mg/kg ds	<0,050	<0,050
Benzo(a)anthraceen	mg/kg ds	<0,050	<0,050
Chryseen	mg/kg ds	<0,050	<0,050
Benzo(k)fluorantheen	mg/kg ds	<0,050	<0,050
Benzo(a)pyreen	mg/kg ds	<0,050	<0,050
Benzo(ghi)peryleen	mg/kg ds	<0,050	<0,050
Indeno(123-cd)pyreen	mg/kg ds	<0,050	<0,050
PAK VROM (10) (factor 0,7)	mg/kg ds	0,35 -	0,35 -

Legenda

Monsternr	Analytico-nr
71201 (0-25) 71202 (0-35) 71203 (0-40) 71204 (7437644)	
71201 (70-110) 71201 (110-150) 71202 (70-120) 7437645	

< streefwaarde/aw2000 of RG	-
> streefwaarde/aw2000	*
> Tussenwaarde (T)	**
> Interventiewaarde (I)	***
Niet getoetst	

Deze toetsing is met de grootste zorg samengesteld.

Eurofins Analytico B.V. is echter niet verantwoordelijk voor de uitkomst van deze toetsing.

Mocht u een probleem in deze toetsing signaleren, dan verzoeken

wij u vriendelijk dit door te geven aan pais.helpdesk@analytico.com

Toetsing: S en I 2012 incl Barium

Uw projectnummer 712
 Uw projectnaam
 Uw ordernummer B02032.000377
 Datum monsternamen 22-03-2013
 Monsternemer
 Certificaatnummer 2013035870
 Startdatum 22-03-2013
 Rapportagedatum 27-03-2013

Analyse	Eenheid	71201 (200-300)
---------	---------	-----------------

Metalen

Barium (Ba)	µg/L	130 *
Cadmium (Cd)	µg/L	<0,80 -
Kobalt (Co)	µg/L	<5,0 -
Koper (Cu)	µg/L	<15 -
Kwik (Hg)	µg/L	0,054 *
Molybdeen (Mo)	µg/L	<3,6 -
Nikkel (Ni)	µg/L	<15 -
Lood (Pb)	µg/L	<15 -
Zink (Zn)	µg/L	<60 -

Vluchtige Aromatische Koolwaterstoffen

Benzeen	µg/L	<0,20 -
Tolueen	µg/L	<0,30 -
Ethylbenzeen	µg/L	<0,30 -
o-Xyleen	µg/L	0,11
m,p-Xyleen	µg/L	0,3
Xylenen (som) factor 0,7	µg/L	0,41 *
BTEX (som)	µg/L	<1,1
Naftaleen	µg/L	<0,050 -
Styreen	µg/L	<0,30 -

Vluchtige organische halogeenkoolwaterstoffen

Dichloormethaan	µg/L	<0,20 -
Trichloormethaan	µg/L	<0,60 -
Tetrachloormethaan	µg/L	<0,10 -
Trichlooretheen	µg/L	<0,60 -
Tetrachlooretheen	µg/L	<0,10 -
1,1-Dichloorethaan	µg/L	<0,60 -
1,2-Dichloorethaan	µg/L	<0,60 -
1,1,1-Trichloorethaan	µg/L	<0,10 -
1,1,2-Trichloorethaan	µg/L	<0,10 -
cis 1,2-Dichlooretheen	µg/L	<0,10
trans 1,2-Dichlooretheen	µg/L	<0,10
CKW (som)	µg/L	<3,2
Tribroommethaan	µg/L	<2,0 -
Vinylchloride	µg/L	<0,10 -
1,1-Dichlooretheen	µg/L	<0,10 -
1,2-Dichloorethenen (Som) factor 0,7	µg/L	0,14 -
1,1-Dichloorpropaan	µg/L	<0,25
1,2-Dichloorpropaan	µg/L	<0,25
1,3-Dichloorpropaan	µg/L	<0,25
Dichloorpropanen som factor 0.7	µg/L	0,52 -

Minerale olie

Minerale olie (C10-C12)	µg/L	<8,0
Minerale olie (C12-C16)	µg/L	<15
Minerale olie (C16-C21)	µg/L	<16
Minerale olie (C21-C30)	µg/L	<31
Minerale olie (C30-C35)	µg/L	<15
Minerale olie (C35-C40)	µg/L	<15
Minerale olie totaal (C10-C40)	µg/L	<100 -

Legenda

Monsternr	Analytico-nr
71201 (200-300)	7462254
< streefwaarde/aw2000 of RG	-
> streefwaarde/aw2000	*
> Tussenwaarde (T)	**
> Interventiewaarde (I)	***
Niet getoetst	

Deze toetsing is met de grootste zorg samengesteld,
 Eurofins Analytico B.V. is echter niet verantwoordelijk voor de uitkomst van deze toetsing.
 Mocht u een probleem in deze toetsing signaleren, dan verzoeken
 wij u vriendelijk dit door te geven aan pais.helpdesk@analytico.com

Toetsing volgens: Toepassen in oppervlaktewater (Bbk)

Towabo 4.0.400

Datum toetsing: 25-07-2013

Meetpunt: 712001bs (25-45)

Datum monstername: 08-03-2013

Tijd monstername: 0:00:00

Beheerder: ONBEKEND

X-coördinaat: 0

Y-coördinaat: 0

Maaiveld t.o.v. NAP (m): 0

Compartiment: Bodem/Sediment

Laag boven (cm): 0

Laag onder (cm): 0

Gebruikte standaardisatiemethode: Bbk

Gebruikte grootheid voor standaardisatie:

-als org.stofgehalte : 4,60 %

-als lutumgehalte : 18,50 %

Parameter	hoe.	eenheid	gemeten gehalte	gestand. gehalte	oordeel	melding	% oversch.
<i>METALEN</i>							
cadmium	dg	mg/kg <	0,340	0,298	<=AW		-
anorganisch kwik	dg	mg/kg <	0,084	0,066	<=AW		-
koper	dg	mg/kg	8,900	11,102	<=AW		-
nikkel	dg	mg/kg	17,000	20,877	<=AW		-
lood	dg	mg/kg <	17,000	13,837	<=AW		-
zink	dg	mg/kg	48,000	59,786	<=AW		-
cobalt	dg	mg/kg	5,800	7,270	<=AW		-
molybdeen	dg	mg/kg <	1,500	1,050	<=AW	*	-
<i>PAK</i>							
som PAK 10 (VROM)	dg	mg/kg <	0,500	0,350	<=AW	*	-
<i>OVERIGE STOFFEN</i>							
minerale olie GC	dg	mg/kg <	96,000	146,087	<=AW		-
<i>PCB</i>							
PCB-28	dg	ug/kg <	1,000	1,522	A	*	1,45
PCB-52	dg	ug/kg <	1,000	1,522	<=AW	*	-
PCB-101	dg	ug/kg <	1,000	1,522	A	*	1,45
PCB-118	dg	ug/kg <	1,000	1,522	<=AW	*	-
PCB-138	dg	ug/kg <	1,000	1,522	<=AW	*	-
PCB-153	dg	ug/kg <	1,000	1,522	<=AW	*	-
PCB-180	dg	ug/kg <	1,000	1,522	<=AW	*	-
som PCB 7	dg	ug/kg <	7,000	10,652	<=AW	*	-

Aantal getoetste parameters: 18

Eindoordeel: Vrij toepasbaar

Meldingen:

* Indicatief toetsresultaat

Toetsing volgens: Toepassen in oppervlaktewater (Bbk)

Towabo 4.0.400

Datum toetsing: 25-07-2013

Meetpunt: 712002bs (20-70)

Datum monstername: 08-03-2013

Tijd monstername: 0:00:00

Beheerder: ONBEKEND

X-coördinaat: 0

Y-coördinaat: 0

Maaiveld t.o.v. NAP (m): 0

Compartiment: Bodem/Sediment

Laag boven (cm): 0

Laag onder (cm): 0

Gebruikte standaardisatiemethode: Bbk

Gebruikte grootheid voor standaardisatie:

-als org.stofgehalte : 4,20 %

-als lutumgehalte : 19,30 %

Parameter	hoe.	eenheid	gemeten gehalte	gestand. gehalte	oordeel	melding	% oversch.
<i>METALEN</i>							
cadmium	dg	mg/kg <	0,380	0,335	<=AW		-
anorganisch kwik	dg	mg/kg <	0,094	0,073	<=AW		-
koper	dg	mg/kg <	9,400	8,140	<=AW		-
nikkel	dg	mg/kg	12,000	14,334	<=AW		-
lood	dg	mg/kg <	19,000	15,381	<=AW		-
zink	dg	mg/kg	41,000	50,263	<=AW		-
cobalt	dg	mg/kg	4,100	4,984	<=AW		-
molybdeen	dg	mg/kg <	1,500	1,050	<=AW	*	-
<i>PAK</i>							
som PAK 10 (VROM)	dg	mg/kg <	0,500	0,350	<=AW	*	-
<i>OVERIGE STOFFEN</i>							
minerale olie GC	dg	mg/kg	87,000	207,143	A		9,02
<i>PCB</i>							
PCB-28	dg	ug/kg <	1,000	1,667	A	*	11,11
PCB-52	dg	ug/kg <	1,000	1,667	<=AW	*	-
PCB-101	dg	ug/kg <	1,000	1,667	A	*	11,11
PCB-118	dg	ug/kg <	1,000	1,667	<=AW	*	-
PCB-138	dg	ug/kg <	1,000	1,667	<=AW	*	-
PCB-153	dg	ug/kg <	1,000	1,667	<=AW	*	-
PCB-180	dg	ug/kg <	1,000	1,667	<=AW	*	-
som PCB 7	dg	ug/kg <	7,000	11,667	<=AW	*	-

Aantal getoetste parameters: 18

Eindoordeel: Klasse A

Meldingen:

* Indicatief toetsresultaat

Einde uitvoerverslag

Toetsing volgens: Verspreiden op aangrenzend perceel (Bbk) **Towabo 4.0.400**
Datum toetsing: 25-07-2013
Meetpunt: 712001bs (25-45)
Datum monstername: 08-03-2013 **Tijd monstername:** 0:00:00
Beheerder: ONBEKEND
X-coördinaat: 0 **Y-coördinaat:** 0
Maaiveld t.o.v. NAP (m): 0 **Compartiment:** Bodem/Sediment
Laag boven (cm): 0 **Laag onder (cm):** 0

Gebruikte standaardisatiemethode: PAF

Gebruikte grootte voor standaardisatie:

-als org.stofgehalte : 4,60 %
 -als lutumgehalte : 18,50 %

Parameter	hoe.	eenheid	gemeten gehalte	gestand. gehalte	oordeel	melding	% oversch.
<i>METALEN</i>							
cadmium	dg	mg/kg <	0,340	0,298	Ja	.	-
cadmium	PAF	% <	0,340	0,000	.	.	-
anorganisch kwik	PAF	% <	0,084	0,000	.	.	-
koper	PAF	%	8,900	0,000	.	.	-
nikkel	PAF	%	17,000	0,000	.	.	-
lood	PAF	% <	17,000	0,000	.	.	-
zink	PAF	%	48,000	0,000	.	.	-
barium	PAF	% <	83,000	0,000	.	.	-
cobalt	PAF	%	5,800	0,000	.	.	-
molybdeen	PAF	% <	1,500	0,000	.	.	-
<i>PAK</i>							
naftaleen	PAF	% <	0,050	0,012	.	.	-
anthraceen	PAF	% <	0,050	0,005	.	.	-
fenantreen	PAF	% <	0,050	0,008	.	.	-
fluorantheen	PAF	% <	0,050	0,001	.	.	-
benz(a)anthraceen	PAF	% <	0,050	0,000	.	.	-
chryseen	PAF	% <	0,050	0,000	.	.	-
benzo(k)fluorantheen	PAF	% <	0,050	0,000	.	.	-
benzo(a)pyreen	PAF	% <	0,050	0,001	.	.	-
benzo(ghi)peryleen	PAF	% <	0,050	0,001	.	.	-
indenopyreen	PAF	% <	0,050	0,003	.	.	-
<i>OVERIGE STOFFEN</i>							
minerale olie GC	dg	mg/kg <	96,000	146,087	Ja	.	-
<i>PCB</i>							
PCB-28	PAF	% <	0,001	0,000	.	.	-
PCB-52	PAF	% <	0,001	0,000	.	.	-
PCB-101	PAF	% <	0,001	0,000	.	.	-
PCB-118	PAF	% <	0,001	0,000	.	.	-
PCB-138	PAF	% <	0,001	0,000	.	.	-
PCB-153	PAF	% <	0,001	0,000	.	.	-
PCB-180	PAF	% <	0,001	0,000	.	.	-
<i>MEERSOORTEN POTENTIEEL AANGETASTE FRACTIE (msPAF)</i>							
msPAF metalen	PAF	%	-	0,000	Ja	.	-
msPAF org.verbindingen	PAF	%	-	1,008	Ja	.	-

Aantal parameters: 27

Eindoordeel: Verspreidbaar

Meldingen:

Er ontbreken enkele parameters in de somparameter msPAFmet

Er ontbreken enkele parameters in de somparameter msPAForg

Het gemeten gehalte voor de berekening van PAF-waarden wordt weergegeven in de eenheid mg/kg en hoedanigheid dg

Toetsing volgens: Verspreiden op aangrenzend perceel (Bbk) **Towabo 4.0.400**
Datum toetsing: 25-07-2013
Meetpunt: 712002bs (20-70)
Datum monstername: 08-03-2013 **Tijd monstername:** 0:00:00
Beheerder: ONBEKEND
X-coördinaat: 0 **Y-coördinaat:** 0
Maaiveld t.o.v. NAP (m): 0 **Compartiment:** Bodem/Sediment
Laag boven (cm): 0 **Laag onder (cm):** 0

Gebruikte standaardisatiemethode: PAF

Gebruikte grootte voor standaardisatie:

-als org.stofgehalte : 4,20 %
 -als lutumgehalte : 19,30 %

Parameter	hoe.	eenheid	gemeten gehalte	gestand. gehalte	oordeel	melding	% oversch.
<i>METALEN</i>							
cadmium	dg	mg/kg <	0,380	0,335	Ja	.	-
cadmium	PAF	% <	0,380	0,000	.	.	-
anorganisch kwik	PAF	% <	0,094	0,000	.	.	-
koper	PAF	% <	9,400	0,000	.	.	-
nikkel	PAF	% <	12,000	0,000	.	.	-
lood	PAF	% <	19,000	0,000	.	.	-
zink	PAF	% <	41,000	0,000	.	.	-
barium	PAF	% <	93,000	0,000	.	.	-
cobalt	PAF	% <	4,100	0,000	.	.	-
molybdeen	PAF	% <	1,500	0,000	.	.	-
<i>PAK</i>							
naftaleen	PAF	% <	0,050	0,014	.	.	-
anthraceen	PAF	% <	0,050	0,006	.	.	-
fenantreen	PAF	% <	0,050	0,009	.	.	-
fluorantheen	PAF	% <	0,050	0,001	.	.	-
benz(a)anthraceen	PAF	% <	0,050	0,000	.	.	-
chryseen	PAF	% <	0,050	0,000	.	.	-
benzo(k)fluorantheen	PAF	% <	0,050	0,000	.	.	-
benzo(a)pyreen	PAF	% <	0,050	0,001	.	.	-
benzo(ghi)peryleen	PAF	% <	0,050	0,001	.	.	-
indenopyreen	PAF	% <	0,050	0,003	.	.	-
<i>OVERIGE STOFFEN</i>							
minerale olie GC	dg	mg/kg	87,000	207,143	Ja	.	-
<i>PCB</i>							
PCB-28	PAF	% <	0,001	0,000	.	.	-
PCB-52	PAF	% <	0,001	0,000	.	.	-
PCB-101	PAF	% <	0,001	0,000	.	.	-
PCB-118	PAF	% <	0,001	0,000	.	.	-
PCB-138	PAF	% <	0,001	0,000	.	.	-
PCB-153	PAF	% <	0,001	0,000	.	.	-
PCB-180	PAF	% <	0,001	0,000	.	.	-
<i>MEERSOORTEN POTENTIEEL AANGETASTE FRACTIE (msPAF)</i>							
msPAF metalen	PAF	%	-	0,000	Ja	.	-
msPAF org.verbindingen	PAF	%	-	1,137	Ja	.	-

Aantal parameters: 27

Eindoordeel: Verspreidbaar

Meldingen:

Er ontbreken enkele parameters in de somparameter msPAFmet

Er ontbreken enkele parameters in de somparameter msPAForg

Het gemeten gehalte voor de berekening van PAF-waarden wordt weergegeven in de eenheid mg/kg en hoedanigheid dg

Einde uitvoerverslag

TOETSINGSKADER

WET BODEMBESCHERMING

Toetsing van de analyseresultaten van grond- en grondwater heeft plaatsgevonden aan de hand van het toetsingskader zoals gedefinieerd in de bijlage 1 van de Circulaire bodemsanering 2012. Onderstaande toetswaarden worden gehanteerd om de mate van bodemverontreiniging weer te geven. De toetswaarden zijn gebaseerd op humaan-toxicologische en ecotoxicologische uitgangspunten (RIVM studies) en beleidsmatige overwegingen (NOBO rapport).

§ Interventiewaarden (I)

De interventiewaarden bodemsanering geven het concentratieniveau voor verontreinigingen in grond en grondwater aan waarboven ernstige vermindering of dreigende vermindering optreedt van de functionele eigenschappen die de bodem heeft voor mens, plant en dier. Bij gehalten boven de interventiewaarde is mogelijk sprake van (een geval van) ernstige verontreiniging en is er mogelijk een saneringsnoodzaak.

§ Streefwaarden grondwater (S)

De streefwaarden gelden als referentiewaarden en hebben betrekking op de in de natuur voorkomende achtergrondwaarden in het grondwater of op detectiegrenzen bij stoffen die niet in het natuurlijk milieu voorkomen.

§ Achtergrondwaarden grond (AW)

De achtergrondwaarden gelden als referentiewaarden waar relatief onbelaste gebieden (natuur en landbouwgebieden) voor 95 % aan voldoen. Grond die aan de AW voldoet is blijvend geschikt voor alle bodemfuncties (waaronder moestuin, natuur en landbouw).

§ Tussenwaarde ($\frac{1}{2}$ (AW+I)) resp. ($\frac{1}{2}$ (S+I))

De tussenwaarde is een grens die aan geeft dat er een nader onderzoek noodzakelijk is.

De genoemde toetswaarden voor grond zijn afhankelijk van het bodemtype.

De toetswaarden worden op basis van het percentages organische stof en lutum berekend.

BESLUIT BODEMKWALITEIT

Op toepassing van grond en baggerspecie (op of in de landbodem en in oppervlaktewater en verspreiding van baggerspecie in oppervlaktewater) is het Besluit bodemkwaliteit van toepassing. Daarin kunnen lokale (water)bodembeheerders kiezen tussen generiek en gebiedspecifiek beleid of het overgangsbeleid.

Gebiedspecifiek beleid

Met het gebiedspecifiek beleid kunnen lokale landbodem en waterkwaliteitsbeheerders zelf bodemkwaliteitsnormen vaststellen. Als randvoorwaarden geldt dat sprake moet zijn van stand still op gebiedsniveau. De normen in het gebiedspecifieke kader worden lokale Maximale waarden genoemd.

Generiek beleid

Binnen het generieke (landelijke) beleid is het toetsingskader gebaseerd op een klassenindeling voor kwaliteit en functie. Uitgangspunt bij toepassing van grond en baggerspecie binnen het generieke kader is, dat de kwaliteit moet aansluiten bij de functie van de bodem en dat de lokale (water)bodemkwaliteit op klasse niveau niet mag verslechteren en waar mogelijk verbetert.

Landbodem

§ Binnen het generieke kader zijn voor toepassing op landbodem twee functieklassen onderscheiden: Wonen en Industrie. Daarnaast zijn er landelijke achtergrondwaarden vastgesteld.

§ De indeling van de kwaliteit van toe te passen partijen grond is als volgt:

§ Vrij toepasbaar. Een partij grond is vrij toepasbaar wanneer deze voldoet aan de achtergrondwaarden. Bij toetsing aan de achtergrondwaarden wordt echter wel een versoepelende toetsingsregel toegepast:

De kwaliteit van de grond of baggerspecie overschrijdt niet de achtergrondwaarden als bij meting van 7-16 parameters het rekenkundig gemiddelde gehalten van maximaal 2 stoffen verhoogd zijn ten opzichte van de achtergrondwaarden.

- § Bodemfunctieklasse wonen. Een partij grond voldoet aan de bodemfunctieklasse wonen indien deze de maximale waarden van bodemfunctieklasse wonen niet overschrijdt.
- § Bodemfunctieklasse industrie. Een partij grond voldoet aan de bodemfunctieklasse industrie indien deze de maximale waarden van bodemfunctieklasse industrie niet overschrijdt.

Niet toepasbaar. Een partij grond is niet toepasbaar wanneer deze niet voldoet aan de maximale waarden van bodemfunctieklasse industrie.

Waterbodem

In het generieke toetsingskader wordt de bodem onder oppervlaktewater uitgedrukt in "voldoet aan de achtergrondwaarden" of kwaliteitsklasse A of B:

- § Achtergrondwaarden. Een partij grond of baggerspecie is vrij toepasbaar wanneer deze voldoet aan de achtergrondwaarden. Bij toetsing aan de achtergrondwaarden wordt echter wel een versoepelende toetsingsregel toegepast:

De kwaliteit van de grond of baggerspecie overschrijdt niet de achtergrondwaarden als bij meting van 7-16 parameters het rekenkundig gemiddelde gehalten van maximaal 2 stoffen verhoogd zijn ten opzichte van de achtergrondwaarden.

- § Kwaliteitsklasse A. Er is sprake van kwaliteitsklasse A indien de rekenkundige gemiddelden van de gehalten van de gemeten stoffen in de bodem of in de bodemkwaliteitszone de achtergrondwaarden overschrijden, maar niet de maximale waarden voor kwaliteitsklasse A.
- § Kwaliteitsklasse B. Er is sprake van kwaliteitsklasse B indien de rekenkundige gemiddelden van de gehalten van de gemeten stoffen in de bodem of in de bodemkwaliteitszone de maximale waarden voor kwaliteitsklasse A overschrijden, maar niet de maximale waarden voor kwaliteitsklasse B.



Maximale waarden conform Besluit bodemkwaliteit
Achtergrond- en interventiewaarden landbodem conform Wet Bodembescherming (Wbb)
Circulaire 2009, Staatscrt. 3 april 2012

Oprichtgever:
 Projectnaam:
 Projectnummer:

Organische stof / humus (%)	10,0	10 < humus < 30, rekenwaarde:	10,0	% <i>geldt voor PAK</i>
		2 < humus < 30, rekenwaarde:	10,0	% <i>geldt voor overige org. verbindingen</i>
		humus > 2, rekenwaarde:	10,0	% <i>geldt voor zware metalen</i>
Lutum (%)	25,0	lutum > 2, rekenwaarde:	25,0	% <i>geldt voor zware metalen</i>

Datum:
7-nov-12

	Achtergrond- en interventiewaarden Wbb (gehalten in mg/kg d.s.)			Achtergrond en maximale waarden voor grond en baggerspecie uit Besluit bodemkwaliteit (gehalten in mg/kg d.s.)					
	Achtergrondwaarde AW	Tussenwaarde landbodem ½(AW+I)	Interventiewaarde landbodem I	toepassen op of in de bodem			grootschalige toepassingen op of in de bodem		toetsingsregel achtergrondwaarden <2xAW en <max.waarde klasse wonen
				maximale altijd toepasbaar	waarde klasse wonen	maximale waarde klasse industrie	maximale waarde	emissie toetswaarden	
<u>Metalen</u>									
barium	190	555	920	190	550	920	4,1	413	380
cadmium	0,60	6,8	13,0	0,60	1,20	4,3	0,051	4,3	1,20
kobalt	15,0	103	190	15,0	35,0	190	0,240	130	30,0
koper	40	115	190	40	54	190	1,00	113	54
kwik	0,15	18	36	0,15	0,83	4,8	0,49	4,8	0,30
lood	50	290	530	50	210	530	15,0	308	100
molybdeen	1,5	96	190	1,5	88	190	0,48	105	3,0
nikkel	35	68	100	35	39	100	0,210	100	70
zink	140	430	720	140	200	720	2,10	430	200
<u>Polycyclische aromatische koolwaterstoffen (PAK)</u>									
PAK (som 10)	1,5	21	40	1,5	6,8	40			3,0
<u>Gechloroerde koolwaterstoffen</u>									
polychloorbifenylen (PCB's)									
PCB's (som 7, incl. PCB 118)	0,0200	0,51	1,00	0,0200	0,0200	0,50			0,0400
<u>Overige stoffen</u>									
minerale olie	190	2595	5000	190	190	500			190

Streef-, achtergrond- en interventiewaarden grond en grondwater conform Wet Bodembescherming (Wbb), Circulaire 2009, Staatscrt. 3 april 2012



Datum:
7-nov-12

Oprichtgever:
Projectnaam:
Projectnummer:

Organische stof / humus (%)	10,0	10< humus<30, rekenwaarde:	10,0	% geldt voor PAK
		2< humus< 30, rekenwaarde:	10,0	% geldt voor overige org. verbindingen
		humus > 2, rekenwaarde:	10,0	% geldt voor zware metalen
Lutum (%)	25,0	lutum > 2, rekenwaarde:	25,0	% geldt voor zware metalen

	Achtergrond- en interventiewaarden Wbb			streef- en interventiewaarden Wbb ondiep grondwater (<10 m-mv)		
	Achtergrondwaarde grond AW	Tussenwaarde grond ½(AW+I)	Interventiewaarde grond I	Achtergrondwaarde grondwater S	Tussenwaarde grondwater ½(S+I)	Interventiewaarde grondwater I
	mg/kg ds			µg/l		
<u>Metalen</u>						
barium	190	555	920	50	338	625
cadmium	0,60	6,8	13,0	0,40	3,2	6,0
kobalt	15,0	103	190	20	60	100
koper	40	115	190	15	45	75
kwik	0,15	18	36	0,050	0,18	0,30
lood	50	290	530	15	45	75
molybdeen	1,5	96	190	5,0	153	300
nikkel	35	68	100	15	45	75
zink	140	430	720	65	433	800
<u>Aromatische stoffen</u>						
benzeen	0,200	0,65	1,10	0,20	15	30
tolueen	0,200	16,1	32,0	7,0	504	1.000
ethylbenzeen	0,200	55	110	4,0	77	150
xylenen (som o-, m-, p-xyleen)	0,450	8,7	17,0	0,20	35	70
styreen (vinylbenzeen)	0,250	43,1	86	6,0	153	300
naftaleen	-	-	-	0,010	35	70
<u>Polycyclische aromatische koolwaterstoffen (PAK)</u>						
PAK (som 10)	1,5	21	40	-	-	-
<u>Gechloreerde koolwaterstoffen</u>						
<u>polychloorbifenylen (PCB's)</u>						
PCB's (som 7, incl. PCB 118)	0,0200	0,51	1,00	0,010	0,010	0,010
<u>Overige stoffen</u>						
minerale olie	190	2.595	5.000	50	325	600

Kwaliteitsborging

De genoemde werkzaamheden zijn uitgevoerd in overeenstemming met de regelgeving die bekend is onder de naam Kwalibo (=kwaliteitsborging in het bodembeheer). ARCADIS Nederland B.V., vestiging Assen en uitvoerend Veldwerkbureau Poelsema zijn gecertificeerd en erkend voor de genoemde werkzaamheden. Dit houdt in dat:









- § de werkzaamheden conform BRL SIKB 2000 en VKB-protocol 2001, 2002 en 2003 zijn uitgevoerd door een gecertificeerd en erkend bedrijf. Dit rapport draagt daarom het keurmerk 'kwaliteitswaarborg bodembeheer SIKB'.
- § de veldwerkzaamheden zijn uitgevoerd door erkende medewerkers;
- § de grond- en grondwatermonsters zijn (voor)behandeld middels de AS3000 methode in het door de Raad voor de Accreditatie erkende laboratorium Eurofins Analytico te Barneveld.



Conform de eisen uit de BRL SIKB 2000 melden wij het volgende:

- § De werkzaamheden waarop deze rapportage betrekking heeft, zijn conform BRL SIKB 2000 getoetst op partijdigheid. Daarom vermelden wij dat de uitvoerder van het veldwerk voor milieuhygiënisch bodemonderzoek een ander is dan de eigenaar van het terrein waarop het veldwerk betrekking heeft.

Colofon / Verantwoording uitvoering veldwerkzaamheden (BRL 2000)

Colofon				
Uitvoering:	Poelsema Veldwerkbureau De Kampen 19 8325 DD Vollenhove Tel: 0527-242000 Fax: 0527-241730 www.poelsemaveldwerk.nl e-mail: info@poelsemaveldwerk.nl			
Opdrachtgever:	Arcadis Nederland BV			
Projectnaam:	TenneT 380 KV Noord-West			
Projectnummer:	B02032.000377			
Verantwoording				
	<i>VKB Protocol</i>	<i>Naam veldwerker</i>	<i>(start)datum</i>	<i>Paraaf</i>
Verklaring werkzaamheden uitgevoerd in onafhankelijkheid van de opdrachtgever en conform de eisen van de BRL 2000 en onderliggende protocollen	2001	J. Uitham	11-10-2012	
	2002	J. Uitham	11-10-2012	
	2003	J. Uitham	11-10-2012	
	2001	M la Crois	11-10-2012	
	2002	M la Crois	11-10-2012	
	2003	M la Crois	11-10-2012	
	2002	H Hemeltjen	11-10-2012	
	<i>VKB Protocol</i>	<i>Omschrijving afwijking</i>		
Afgeweken van BRL 2000		Er is besloten om 1 colofon te gebruiken ivm het grote aantal kleine repeterende projecten binnen dit project. Indien er afwijkingen conform de BRL 2000 zijn worden deze in de tekst van de rapportage verwerkt.		

- VKB P-2001: plaatsen van handboringen en peilbuizen, maken van boorbeschrijvingen, nemen van grondmonsters en waterpassen
- VKB P-2002: nemen van grondwatermonsters
- VKB P-2003: veldwerk bij milieuhygiënisch waterbodemonderzoek
- VKB P-2018: locatie-inspectie en monsterneming van asbest in bodem

6 Archeologisch onderzoek

Verantwoording

Titel: Archeologisch onderzoek: Project: Noord – West 380 kV
Deelgebied: 1
Mastnummer: 712

Projectnummer: B02032.000377.001

Referentienummer: T206878

Revisie: 1.0

Datum: 18 december 2014

Auteur(s): W.A. Ytsma (ARCADIS) & E. Goossens (RAAP)

Gecontroleerd door: D.G. Bedeaux (ARCADIS)

Goedgekeurd door: J. Assink

Paraaf goedgekeurd:



Contact: TenneT380kVnw@ARCADIS.nl

Bevoegd gezag: Gemeente Loppersum
Contactpersoon: T. Swijghuizen

Aanleiding: Bodemverstorende werkzaamheden mast 712

Archeoregio: Fries-Gronings kleigebied

AMK-terrein: Niet van toepassing

Archis2: 53945

Documentatie (beheer en plaats): ARCADIS & RAAP Archeologisch Adviesbureau, regio Noord en Oost

INHOUDSOPGAVE

Samenvatting

6.1 Inleiding

6.2 Bureauonderzoek

6.3 Veldonderzoek

6.4 Conclusies en aanbevelingen

Literatuur en bronnen

6.5 Bijlagen H6

Bijlage 6-1: Ligging onderzoeksgebied op topografische ondergrond met archeologische gegevens.

Bijlage 6-2: Ligging onderzoeksgebied op de archeologische verwachtingskaart en beleidsadvieskaart gemeente Loppersum.

Bijlage 6.3: Ligging boorpunten veldonderzoek.

Samenvatting

Volgens ARCHIS bevinden zich in het onderzoeksgebied bekende archeologische resten. Er komen geen historische elementen voor. Op basis van het bureauonderzoek wordt aan het plangebied een hoge archeologische verwachting toegekend. De verwachting geldt voor de periode IJzertijd tot en met Late Middeleeuwen. Op basis van het bureauonderzoek en cultuurtechnische en milieuhygiënische booronderzoek wordt aanvullend onderzoek geadviseerd in de vorm van een karterend booronderzoek. Dit onderzoek dient te worden uitgevoerd volgens de onder paragraaf 6.2.6 beschreven onderzoeksopzet.

6.1 Inleiding

6.1.1 Aanleiding en beleidskader

Binnen het geheel van de vergunningaanvragen is ook archeologisch vooronderzoek verplicht gesteld. Dit omdat bij graafwerkzaamheden ten behoeve van de funderingen van de nieuwe bi-pole masten mogelijk behoudenswaardige aanwezige archeologische resten beschadigd of zelfs vernietigd kunnen worden. Daartoe is er in eerste instantie een bureauonderzoek uitgevoerd om tot een gespecificeerde archeologische verwachting voor het plangebied te komen. Ter toetsing hiervan zijn vervolgens verkennende boringen verricht.

De Wet op de archeologische monumentenzorg (Wamz) is 1 september 2007 in werking getreden. Hiermee zijn de uitgangspunten van het Europese Verdrag van Malta binnen de Nederlandse wetgeving geïmplementeerd. Het belangrijkste uitgangspunt van de nieuwe wet is om archeologische resten in de ondergrond (ter plekke) te behouden, omdat de bodem nu eenmaal de beste conserveringsomgeving is (behoud in-situ).

Het onderzoek is uitgevoerd volgens de normen van de archeologische beroepsgroep (zie artikel 24 van het Besluit archeologische monumentenzorg). De Kwaliteitsnorm Nederlandse Archeologie (KNA, versie 3.2), beheerd door de Stichting Infrastructuur Kwaliteitsborging Bodembeheer (SIKB; www.sikb.nl), geldt in de praktijk als richtlijn. Deze is aangevuld met door de diverse overheden geldende richtlijnen voor archeologisch onderzoek.

6.2 Bureauonderzoek

6.2.1 Doelstelling

In het voortraject is door Archeologic een Achtergronddocument Archeologie MER Noord-West 380 kV opgesteld. Hierin zijn onder meer het initiatief en de verschillende alternatieven nader beschreven en zijn de alternatieven met elkaar vergeleken op milieueffecten wat betreft archeologie. Daarnaast is door The Missing Link een Archeologieplan Noord-West 380 kV opgesteld. Dit archeologieplan geeft informatie voor het inpassingsplan en het aanvragen van eventuele vergunningen. In opdracht van ARCADIS heeft RAAP Archeologisch Adviesbureau in oktober 2012 in het kader van de archeologische monumentenzorg een archeologisch bureauonderzoek uitgevoerd conform het PvE. Dit bureauonderzoek betreft een detaillering van deze onderzoeken op mastniveau en is in mei 2014 herzien in verband met verplaatsing van de mast. Het onderzoek dient te worden uitgevoerd omdat realisatie van de plannen kan leiden tot aantasting of vernietiging van (mogelijk) aanwezige behoudenswaardige archeologische resten. Het doel van het bureauonderzoek is het verwerven van informatie, aan de hand van bestaande bronnen, over bekende of verwachte archeologische waarden in, of in de nabije omgeving van, het onderzoeksgebied, om daarmee vast te stellen of er behoudenswaardige archeologische resten aanwezig zijn die (mogelijk) bedreigd worden door de geplande inrichting. Verder dient het bureauonderzoek inzicht te geven in de aard van mogelijk aanwezige behoudenswaardige archeologische resten én de fysieke kenmerken om deze effectief op te sporen, of verder te waarderen. Het archeologisch bureauonderzoek en kaartmateriaal is gebaseerd op VKA 2.5. De cultuurtechnische en milieuhygiënische boringen worden tevens door ARCADIS beoordeeld.

6.2.2 Geomorfologie en bodem

Geomorfologie volgens geomorfologische kaart:

Geomorfologiecode: 1M35

Geomorfologieomschrijving: Vlake van getij-afzettingen

Bodem volgens bodemkaart:

Bodemcode: gMn85C-V

Bodemomschrijving: Knippige poldervaaggronden; klei, profielverloop 5

6.2.3 Archeologie

Bekende archeologische resten (ARCHIS)

Volgens ARCHIS bevinden zich in het onderzoeksgebied bekende archeologische resten.

AMK-terrein(en)

AMK nummer: 6750

Status: Terrein van archeologische waarde

Complextype: Terp/wierde

Beginperiode: IJzertijd

Eindperiode: Late Middeleeuwen

ARCHIS waarneming(en)

ARCHIS waarnemingsnummer: 44851

Complextype: Terp/wierde

Beginperiode: IJzertijd

Eindperiode: Middeleeuwen laat

ARCHIS vondstmelding(en)

Geen

Vindplaatsanalyse

Ten oosten van het onderzoeksgebied ligt AMK-terrein 6750. Dit betreft een geheel afgegraven wierde met bewoningsresten uit de periode IJzertijd tot en met de Late Middeleeuwen.

Booronderzoek heeft uitgewezen dat er geen intacte archeologische resten meer verwacht kunnen worden.

Bekende archeologische gegevens uit andere bronnen

De kadastrale minuut uit circa 1832 bevat geen concrete aanwijzingen voor de aanwezigheid van archeologische resten in het onderzoeksgebied.

Voorgaand archeologisch onderzoek (ARCHIS)

In het onderzoeksgebied is niet eerder archeologisch onderzoek uitgevoerd.

6.2.4 Archeologische verwachting volgens bekende bronnen

Op de archeologische verwachtingskaart en beleidsadvieskaart gemeente Loppersum geldt voor het plangebied de verwachting: middelhoog/hoog. Daarmee geldt een onderzoeksplicht.

6.2.5 Gespecificeerde archeologische verwachting

Op basis van het voorkomen van vlakte van getij-afzettingen geldt in het plangebied een hoge archeologische verwachting voor resten uit de periode IJzertijd tot en met Late Middeleeuwen. Voor de periode van de landbouwers bestaat de kans op het voorkomen van nederzettingen, bestaande uit resten van bijvoorbeeld woongebouwen, bijgebouwen, (percelerings)greppels en afval/waterput(ten).

Als prospectiekenmerken van de eventueel aanwezige archeologische resten kunnen worden benoemd:

- Een aaneengesloten archeologische laag, gekenmerkt door een afwijkende kleur ten opzichte van de eronder en erboven liggende laag;

- De aanwezigheid van mogelijk antropogene objecten als houtskool, verbrande klei/leem, bot, steen en artefacten (voornamelijk aardewerk en vuursteen) in een matig tot hoge dichtheid (> 40 vondsten groter dan 4 mm per m²) en fosfaat;
- De veronderstelde ligging van de archeologische laag bevindt zich naar verwachting in het klei/veenpakket.

6.2.6 Onderzoeksvoorstel vervolgonderzoek

Op basis van het bureauonderzoek wordt allereerst geadviseerd een veldtoets uit te voeren. Hiertoe wordt gebruik gemaakt van resultaten van de cultuurtechnische boringen. Indien uit de veldtoets blijkt dat de verwachte archeologische laag intact is wordt op grond van de gespecificeerde verwachting de volgende onderzoeksmethode opgesteld (SIKB, 2007; Tol, e.a., 2004):

- Een booronderzoek bestaande uit vijf boringen geplaatst in een driehoeksgrid van 13 x 15 m.
- Boortype: bij zandbodems een Edelmanboor met een diameter van 15 cm. In het geval van kleibodems een Edelmanboor met een diameter van 12 cm en/of een gutsboor met een diameter van 3 cm.
- Waarnemingsmethode: bij zandbodems droog zeven (maaswijdte van 4 mm); analyse van zeefresidu met het blote oog; bij kleibodems snijden met boormes/ brokkelen.
- Boordiepte: tot 30 cm in de C-horizont van de top van de (pleistocene) ondergrond (indien aanwezig) of maximaal 3 m -mv.

6.3 Veldonderzoek

6.3.1 Werkwijze

Op deze mastlocatie zijn cultuurtechnische en milieuhygiënische boringen uitgevoerd waarbij het profiel bodemkundig is beschreven. Deze bodemprofielen zijn geïnterpreteerd door een archeoloog om te bepalen of aanvullend karterend onderzoek noodzakelijk is.

6.3.2 Resultaten

Uit de boringen (nr. 71201 t/m 71208) blijkt dat de bodem intact is. In de bodem is het verwachte kleipakket aanwezig.

6.3.3 Consequenties van de voorgenomen ingrepen

Omdat de bodemverstorende werkzaamheden tot 3 meter –mv gaan plaats vinden, kunnen eventueel aanwezige archeologische waarden worden verstoord.

6.4 Conclusies en aanbevelingen

6.4.1 Conclusies

De verwachting uit het bureauonderzoek dat zich in het plangebied een grondmorene welving met dekzand bevindt is tijdens het verkennende booronderzoek bevestigd. De hoge archeologische verwachting blijft daarom gehandhaafd.

6.4.2 Aanbevelingen

Op basis van bovenstaande conclusies wordt aanbevolen archeologisch vervolgonderzoek in de vorm van een karterend booronderzoek uit te voeren. Dit onderzoek dient te worden uitgevoerd volgens de onder paragraaf 6.2.6 beschreven onderzoeksopzet.

Voordat het vervolgonderzoek kan worden uitgevoerd dient dit advies door het bevoegd gezag te worden bekrachtigd.

Literatuur en bronnen

Beek, J.L. van & P.C. Vos (Deltares), 2008. Regio Noord-Groningen, gemeenten De Marne, Winsum, Bedum, Ten Boer, Loppersum, Eemsmond, Appingedam en Delfzijl: archeologische verwachtingskaart en beleidsadvieskaart. RAAP-rapport 1732

Eijk, van, C. & J.A. de Jong, 2010 (concept): Achtergrondrapport archeologie MER Noord-West 380 kV, ArcheoLogicrapport 118, Woerden.

Hornikx, S. en C. van Eijk 2011: Onderzoeksstrategie en eisen voor het archeologisch inventariserend booronderzoek binnen het VKA, Noord-West 380 kV, TML-Notitie 378, Woerden.

Jong, J. de, Archeologieplan Noord-West 380 kV. 2012 (concept) kaartmateriaal. The Missing Link rapport TML 212. Project 1402. Woerden.

www.archis.nl

www.dinoloket.nl

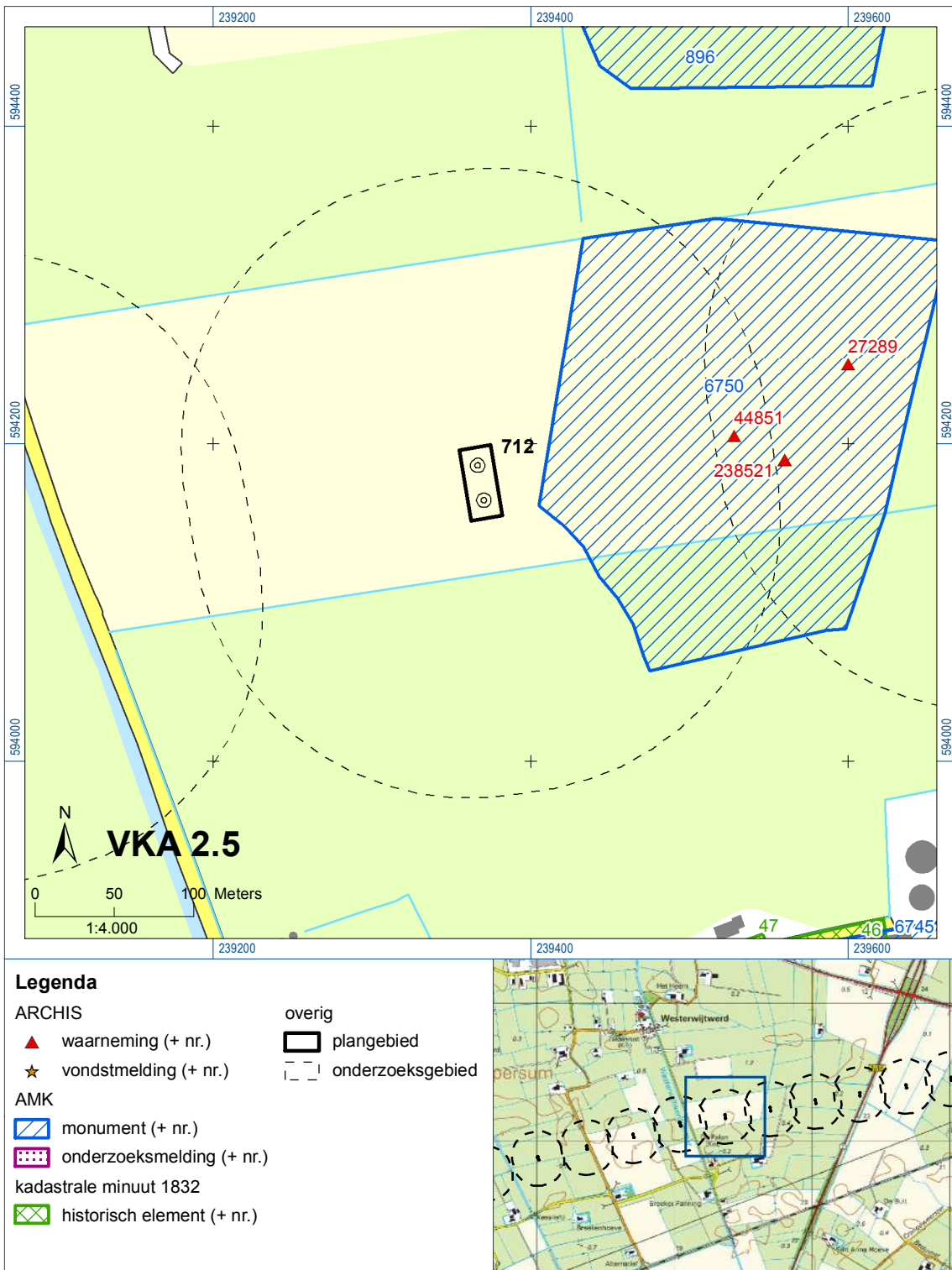
www.watwaswaar.nl

6.5 Bijlagen H6

Bijlage 6-1: Ligging onderzoeksgebied op topografische ondergrond met archeologische gegevens.

Bijlage 6-2: Ligging onderzoeksgebied op de archeologische verwachtingskaart en beleidsadvieskaart gemeente Loppersum.

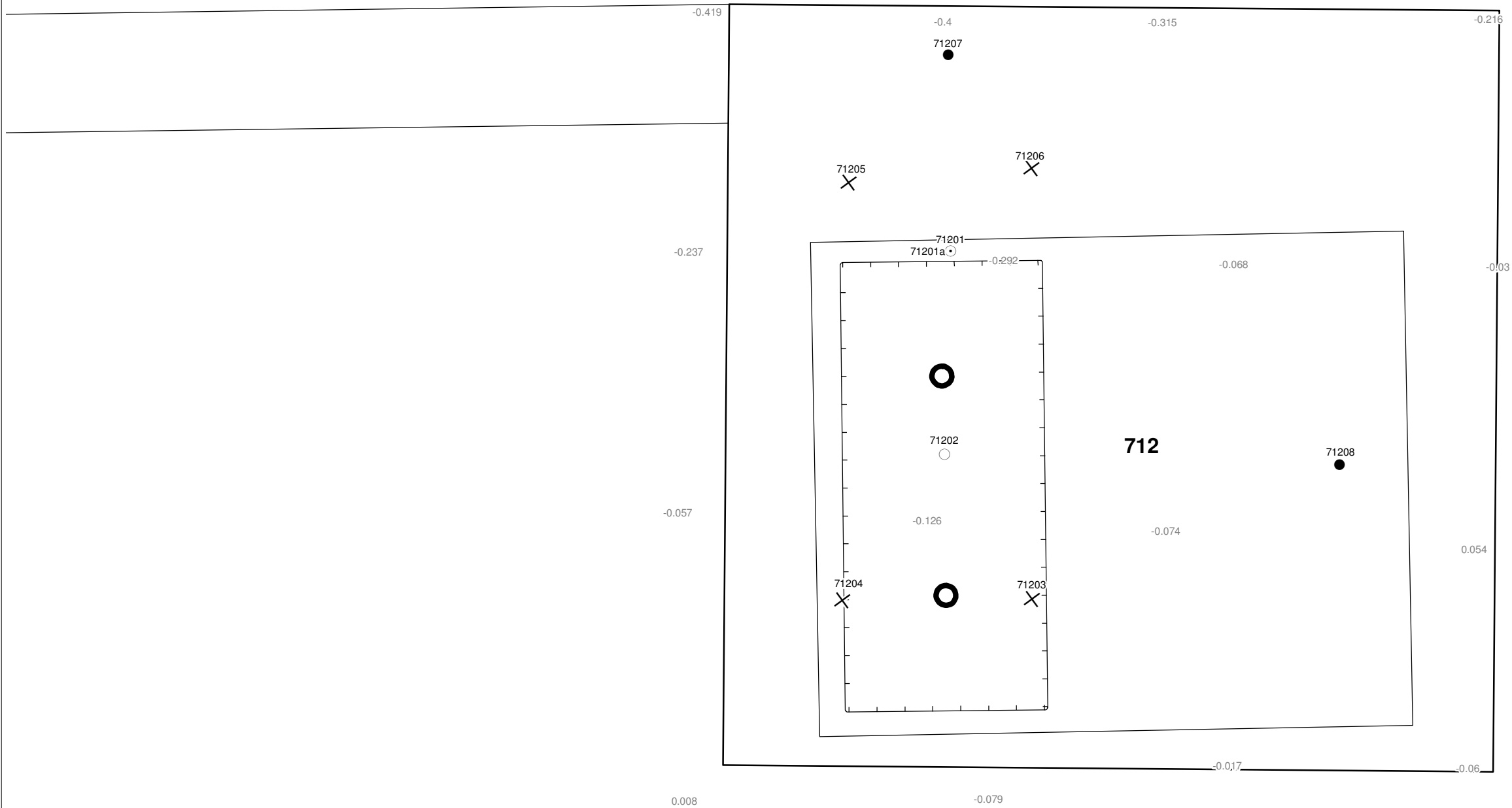
Bijlage 6.3: Ligging boorpunten veldonderzoek.










Bijlage 6-1: Ligging onderzoeksgebied op topografische ondergrond met archeologische gegevens.

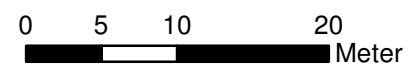


Bijlage 6-2: Ligging onderzoeksgebied op de archeologische verwachtingskaart.



Verklaring

-  Werkterrein +bouwweg
-  Bouwput
-  Masten
-  Locatie boring tot 0,50 m-mv
-  Locatie boring tot 1,20 m-mv
-  Locatie boring tot 4,00 m-mv
-  Locatie boring + peilbuis



Locatie VKA versie 2.5
Bouwweg VKA versie 2.5.1

TITEL		ARCHEOLOGIE KAART MAST :		712	
		Noord - West 380 kV			
STATUS	GETEKEND DOOR	AFD.	PAR.	OPDRACHTGEVER	
	T. Cornea			TenneT	
	GECONTROLEERD DOOR	AFD.	PAR.	OMSCHRIJVING WIJZIGING	GETEKEND BIJ
	E. Aldershof				ARCADIS
	VOOR AKKOORD	AFD.	PAR.	SCHAAL	DATUM 1e UITGAVE
	M. van Driel			1:500	02.04.2014
				DATUM WIJZIGING	
VAKGEBIED	TEK. SOORT	PROJECT NR.	FORMAT	NUMMER	WLIZ NR.
			A3	Mast nr. 712	1

7 Explosievenonderzoek

7.1 Inleiding

Op 27 september 2012 is door Leemans Speciaalwerken in opdracht van ARCADIS het rapport van vooronderzoek aan TenneT TSO B.V. Het betreft het vooronderzoek naar conventionele explosieven uit de tweede wereldoorlog in de gemeenten Bedum, Delfzijl, Eemsmond, Groningen, Loppersum, Winsum en Zuidhorn (kenmerk *Vooronderzoek S2012.002 – deel 1*).

7.2 Uitvoering

Voor een beschrijving van de uitvoering verwijzen wij naar bovengenoemd rapport.

7.3 Resultaten

Uit het vooronderzoek blijkt, dat de onderzoekslocatie niet verdacht is voor explosieven. Zie het achtergronddocument voor nadere informatie.

Bijlagen

Geen

ALGEMEEN VOORBLAD

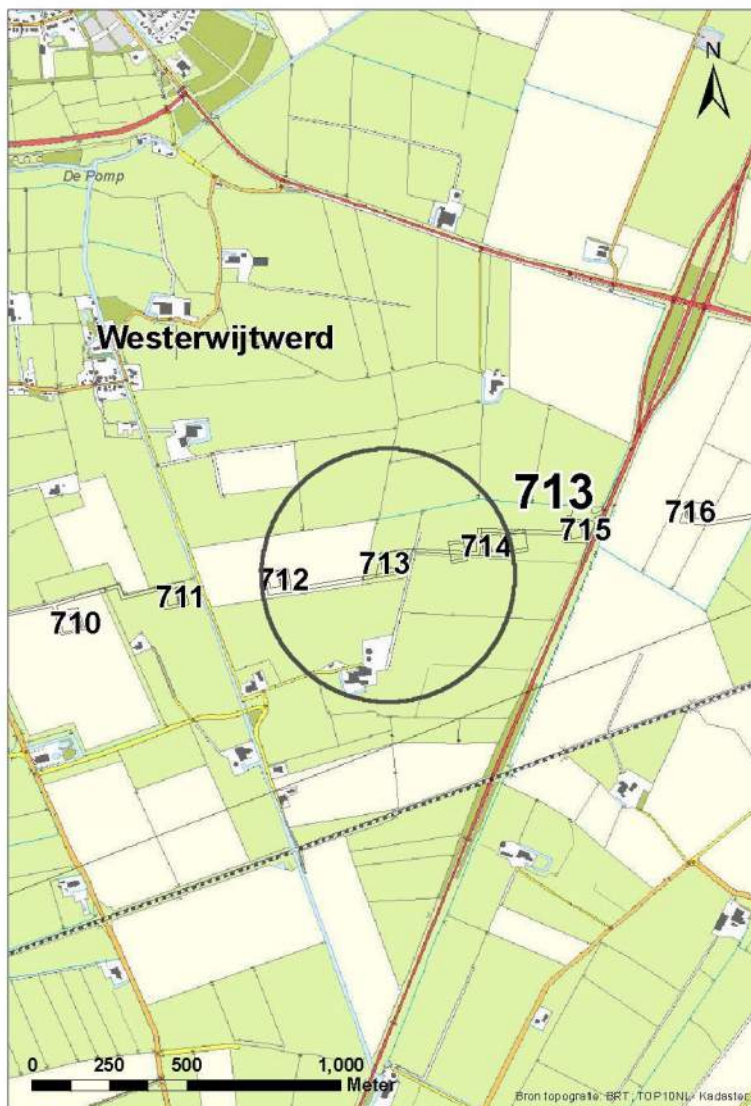
Project: Noord – West 380 kV
Deelgebied: 1
Mastenboek: locatie VKA 2.5 bouwweg VKA 2.5.1
Mastnummer: 713
x-coördinaat (rd-stelsel) [m]: 239721
y-coördinaat (rd-stelsel) [m]: 594229

Gemeente: Loppersum

Datum: 18 december 2014

Versie: 1.0

Organisatie: ARCADIS



Regionale ligging mast 713

Verantwoording

Project: Noord – West 380 kV
Deelgebied: 1
Mastnummer: 713

Projectnummer: B.02032.000377.001

Referentienummer: T206878

Revisie: 1.0

Datum: 18 december 2014

Opdrachtgever : TenneT

Uitvoerder: ARCADIS

Auteur(s):

Onderzoek:

Edwin Aldershof	Algemeen
Menno Rakhorst	Geohydrologie
Maria de Lange	Milieuhygiëne
Wouter Ytsma	Archeologie

Gecontroleerd door: I. Benjamins

Paraaf gecontroleerd:



Goedgekeurd door: J. Assink

Paraaf goedgekeurd:



Contact: TenneT380kVnw@ARCADIS.nl

INHOUDSOPGAVE

1	Algemeen	1-4
1.1	Inleiding	1-4
1.2	Normen.....	1-5
1.3	Afkortingen en begrippen	1-5
1.4	Bijlagen H1	1-9
2	Cultuurtechnisch onderzoek.....	2-10
3	Geohydrologisch onderzoek	3-11
3.1	Inleiding	3-12
3.2	Veld- en laboratoriumwerkzaamheden.....	3-12
3.3	Algemene beschrijving tracé	3-12
3.4	Bemaling.....	3-15
3.5	Effecten grondwater	3-19
3.6	Uitvoeringstechnische aspecten.....	3-20
3.7	Samenvatting.....	3-20
3.8	Bijlagen H3	3-20
4	Grondmechanisch onderzoek	4-21
4.1.	Inleiding	4-22
4.2.	Uitzetten en waterpassen	4-22
4.3.	Sonderen	4-22
4.4.	Onderzoeksresultaten	4-23
5	Milieuhygiënisch onderzoek (verkennend bodemonderzoek).....	5-24
5.1	Inleiding	5-25
5.2	Vooronderzoek	5-25
5.3	Veld- en laboratoriumonderzoek	5-27
5.4	Resultaten veldonderzoek.....	5-28
5.5	Resultaten laboratoriumonderzoek	5-28
5.6	Evaluatie	5-29
5.7	Bijlagen H5	5-30
6	Archeologisch onderzoek.....	6-31
6.1	Inleiding	6-32
6.2	Bureauonderzoek	6-32
6.3	Veldonderzoek.....	6-34
6.4	Conclusies en aanbevelingen	6-35
6.5	Bijlagen H6	6-35
7	Explosievenonderzoek	7-36
7.1	Inleiding	7-36
7.2	Uitvoering	7-36
7.3	Resultaten	7-36

1 Algemeen

1.1 Inleiding

TenneT TSO B.V. is voornemens een nieuwe 380kV hoogspanningsverbinding aan te leggen tussen Ens en de Eemshaven. Dit traject is opgedeeld in drie deelgebieden. De te onderzoeken deelgebieden lopen respectievelijk vanaf:

1. De Eemshaven (HS-station Oudeschip) naar Groningen (HS station Viervelaten);
2. Groningen naar Heerenveen (HS-station Oudehaske);
3. Heerenveen naar Ens (HS-station Ens).

Deelgebied 1 (ARCADIS) omvat 124 masten over een lengte van ca. 40 kilometer.

Deelgebied 2 (ARCADIS) omvat 213 masten over een lengte van ca. 70 kilometer.

Deelgebied 3 (TAUW) omvat 135 masten over een lengte van ca. 44 kilometer.

Dit rapport heeft betrekking op mastlocatie nummer 713 in deelgebied 1 in de gemeente Loppersum. De duur van de periode waarin de werkzaamheden op enig perceel plaatsvinden zal minimaal twee groeiseizoenen bestrijken.

De uit te voeren werkzaamheden ter plaatse van deze mastlocatie zijn:

- De bouw van een steunmast;
- Aanleggen van een fundatie in een bouwkuip met afmeting van 20 m bij 40 m. De benodigde ontgravingsdiepte bedraagt 3 m –mv;
- Inrichten van een tijdelijk werkterrein met een oppervlakte van maximaal 6.000 m² met binnen het werkterrein het bouwterrein met een oppervlakte van circa 3.000 m²;
- De realisatie van een tijdelijke bouwweg naar het werkterrein. Deze bouwweg heeft een lengte van circa 473 meter en is 12 meter breed (bestaande uit rijbaan van 6 meter en gronddepot).

Ten behoeve van de voorgenomen werkzaamheden zijn de volgende veldonderzoeken verricht:

- Cultuurtechnisch onderzoek
- Geohydrologisch onderzoek
- Grondmechanisch onderzoek
- Milieuhygiënisch onderzoek
- Archeologisch onderzoek
- Explosievenonderzoek

Deze onderzoeken zijn nodig in het kader van de nadere technische uitwerking van het basisontwerp, vergunning aanvraag en grondzaken.

Toelichting op voorkeursalternatieven (VKA)

Vanaf het verstrekken van de opdracht tot aan het opstellen van dit rapport zijn voor het tracé meerdere voorkeursalternatieven uitgewerkt door de opdrachtgever. Deze voorkeursalternatieven zijn door de opdrachtgever genummerd. Gestart is met VKA 2.0, de laatste door de opdrachtgever aan Arcadis geleverde voorkeursalternatief is VKA 2.5. Een wijziging van het voorkeursalternatief betekent in algemene bewoording een plaatselijke verschuiving van een of meerdere mastvoeten.

Alle in dit rapport uitgevoerde onderzoeken en onderzoeksresultaten zijn uitgevoerd en representatief voor het, door de opdrachtgever, laatst aangeleverde VKA 2.5.

1.1.1 Locatiegegevens

In onderstaande tabel zijn de locatiegegevens ter plaatse van de mastfundering en het werkterrein samengevat.

Tabel 1.1: Overzicht locatiegegevens

Adres locatie	Palenweg, Westerwytwerd
Gemeente	Loppersum
Kadastrale gegevens locatie	Kadastrale gemeente Middelstum, sectie G, nummer 158
Eigenaar locatie	Dhr. J.J.C. Poel en dhr. W.G.M. Poel en Maatschap gebroeders Poel
Coördinaten	X 239721; Y 594229
Afmeting fundering locatie 713	20 m x 40 m
Huidig gebruik	Grasland
Landschap	Zeekleigebied
Maaiveldniveau	Gemiddeld 0,05 m NAP

1.2 Normen

In deze paragraaf zijn de normen inclusief jaartal opgenomen waar in deze rapportage naar wordt verwezen.

- Onderzoeksprotocol TenneT, NW380/VGN/ALG/10, d.d. 18 januari 2012 (versie 1.0);
- Projectspecificatie veldonderzoeken Noord-West 380kV, NW380/VGN/ALG/9, d.d. 16 december 2011;
- CSK-25-N Cultuurtechniek versie 6, van 3 september 2007;
- NEN 5725 strategie voor het uitvoeren van vooronderzoek bij verkennend en nader onderzoek, januari 2009;
- NEN 5720 Bodem – Waterbodem: strategie voor het uitvoeren van verkennend onderzoek. Onderzoek naar de milieuhygiënische kwaliteit van waterbodem en baggerspecie, november 2009;
- NEN 5717: Bodem - Waterbodem - Strategie voor het uitvoeren van vooronderzoek bij verkennend en nader onderzoek, november 2009;
- NEN 5740, Bodem – Landbodem - Strategie voor het uitvoeren van verkennend Bodemonderzoek – Onderzoek naar de milieuhygiënische kwaliteit van de bodem, januari 2009;
- NEN 5707 Bodeminspectie: monsterneming en analyse van asbest in bodem, mei 2003;
- Veldwerkzaamheden milieuonderzoek conform BRL SIKB 2000 en VKB-protocol 2001, 2002 en 2003;
- Laboratoriumanalyses milieuonderzoek voor grond- , grondwater- en waterbodemonderzoek conform AS SIKB 3000;
- 5140 NEN 5140:1996 Geotechniek: bepaling van de conusweerstand en de plaatselijke wrijvingsweerstand van grond. Elektrische sondeermethode;
- Kwaliteitsnorm Nederlandse Archeologie 3.2 (KNA 3.2);
- BRL-OCE / CS-OCE;
- RAAP(archeologie) beschikt over een opgravingsvergunning, verleend door de Minister van Onderwijs, Cultuur en Wetenschap.

1.3 Afkortingen en begrippen

In deze paragraaf zijn de afkortingen en begrippen die van toepassing zijn opgenomen:

Afkortingen:

AG	Actuele Grondwaterstand
AMK	Archeologisch MonumentenKaart
ARCHIS	Archeologisch Informatie Systeem
GFT	Gesloten front boortechniek
GWS	Grondwaterstand
GHG	Gemiddeld Hoogste Grondwaterstand
GLG	Gemiddeld Laagste Grondwaterstand
HDD	Horizontal Directional Drilling (horizontaal gestuurde boring)
IKAW	Indicatieve Kaart van Archeologische Waarden

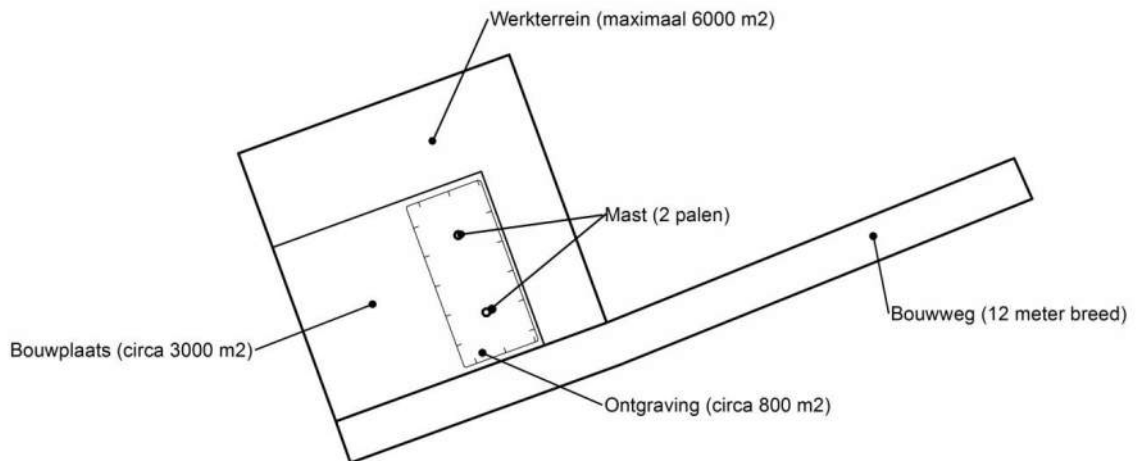
KLIC	Kabels en Leidingen Informatie Centrum
M -mv	Meters minus maaiveldniveau
NAK	Nederlandse Algemene Keuringsdienst voor zaaizaad en pootgoed van landbouwgewassen
NAP	Normaal Amsterdams Peil
NVWa	Nederlands Voedsel- en Warenautoriteit
OFT	Open front boortechiek
PBT	Pneumatische boortechiek
RCE	Rijksdienst voor het Cultureel Erfgoed
SIKB	Stichting Infrastructuur Kwaliteitsborging Bodembeheer

Begrippen:

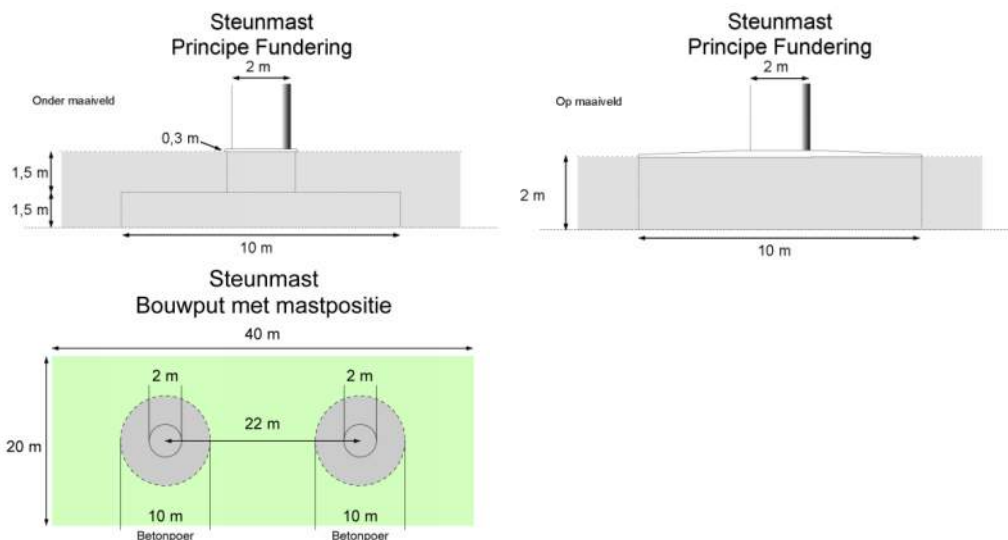
5 cm verlagingsprofiel	Het gebied waarbinnen een grondwaterstandsverlaging van 5 cm of meer optreedt.
A-laag/Teelaardelaag	De bovenste laag van de bodem die geschikt is voor de teelt van gewassen en die regelmatig wordt bewerkt. De laag is humeus.
B-laag	Laag van de bodem onder de A-laag/Teelaardelaag waar, door inspoeling, bestanddelen zijn toegevoegd zoals humus, lutum of minerale delen. Deze bodemlaag is in kleigronden veelal in grote mate gerijpt.
Backfill	Verzamelnaam voor het materiaal, met gunstige thermische eigenschappen, dat van elders wordt aangevoerd en wordt toegepast in kabelsleuven (zand en/of eventueel voor dit doel samengesteld materiaal).
Bi-pole mast	Twee smalle pylonen, ieder gefundeerd op een betonnen plaat, waaraan de geleiders worden opgehangen. Onder deze definitie vallen hoek-, trek- en steunmasten.
Bouwput	Gedeelte binnen het werkterrein waar diepere ontgravingen plaatsvinden.
Bouwterrein	Gedeelte binnen het werkterrein waar wordt gebouwd en al dan niet ontgravingen plaatsvinden.
Bouwweg	Een tijdelijke rijbaan voor het transport van materieel/materiaal van en naar het werkterrein.
Cultivateren	Een grondbewerking waarbij de bovengrond wordt losgewerkt.
C-laag	Laag van de bodem onder de B-laag, waarin nog geen of beperkte bodemvorming heeft plaatsgevonden. Deze laag is in kleigronden veelal ongerijpt.
Diepwell	Een diepwellbemaling bestaat uit 1 of meerdere filters met veelal een grindomstorting. In de filter wordt een onderwaterpomp geïnstalleerd. Deze bemalingswijze wordt vooral toegepast in grofzandige pakketten en/of bij grote waterstandsverlagingen.
Drooglegging	Het hoogteverschil tussen de waterspiegel in de sloten/watergangen en het grondoppervlak.
Frezen	Een grondbewerking waarbij de zode en/of bovengrond wordt stukgemaakt en de grond wordt fijngemaakt.
Geleiders	Hoogspanningsdraden.
Grondoverschot	Grond uit de C-laag die overblijft na zorgvuldige aanvulling en verdichting van wat ontgraven is geweest.
Grondtekort	Grondtekort kan ontstaan door afvoer van ongeschikte grond en/of oxidatie van organische stof/veen, zettingen en klink onder het werkterrein c.q. de bouwweg.
Hoeveelheden	De theoretische hoeveelheden grond worden in vaste kuubs (m ³) aangegeven.

Horizontale bronnering	Bij horizontale bronnering wordt grondwater onttrokken via een of enkele drains. Deze drain ligt horizontaal onder de bouwputbodemp en is aangesloten op een vacuümpomp. De maximale aanlegdiepte bedraagt circa 5 meter. Daarnaast zal in een heterogene of slecht doorlatende bodem, een goede omstorting moeten worden toegepast voor een optimale ontwatering van de watervoerende lagen.
Juklocatie (tijdelijk)	Een tijdelijke locatie waar een stellage wordt gebouwd om te voorkomen dat de geleiders bij het aanbrengen de grond kunnen raken.
k-waarde	Aanduiding voor de waterdoorlatendheid in m1 per dag.
kD-waarde	Aanduiding voor het doorlaatvermogen in m ² per dag.
Lier- haspellocatie	De locatie van een mechanisch werktuig of haspel waarmee geleiders uit de haspel langs de mast worden getrokken.
Onderzoeksgebied (arch.)	Plangebied plus 175 m voor beter begrip archeologische waarden.
Ongeschikte grond	Grond die door de directie ongeschikt wordt bevonden voor aanvulling/verwerking ter plaatse.
Onrendabele strook	Zie definitie Overhoek.
Ontwateringsdiepte	De hoogste grondwaterstand tussen de ontwateringsmiddelen.
Open bemaling	Bij open bemaling wordt het in de bouwkuip stromende water met een dompelpomp en/of vacuümpomp uit de sleuf gepompt. Deze bemalingsvorm wordt in hoofdzaak toegepast in slecht doorlatende gronden. Daarnaast wordt deze toegepast als aanvulling op vacuümbemaling en/of diepwellbemaling (dient als spanningsbemaling).
Overhoek	Gedeelten van percelen die zodanig van vorm zijn of een zodanig geringe oppervlakte hebben dat deze ongeschikt zijn geworden voor een economische en/of praktische bewerking of benutting door de grondgebruiker.
Plangebied (arch.)	Mastlocatie.
Permanent grasland	Grasland dat minimaal 30 jaar aaneengesloten alleen in gebruik is geweest als grasland.
Portaal	Poort van 2 of meer hoge palen met dwarsligger die dient als ondersteuningspunt voor de geleiders.
RD stelsel	Coördinaten in het stelsel van de Rijksdriehoeksmeting.
Stijghoogte	Het potentieel peil van het wateroppervlak van grondwater, gemeten vanaf een bepaald niveau (bijvoorbeeld NAP).
Teelaarde afzetten	Het afgraven van de teelaarde en in depot zetten.
Teelaarde terugzetten	Het verwerken van de in depot gezette teelaarde op het terrein waarvan het afkomstig is.
Verticale bronnering	Bronnering uit verticale filters of bronnen. Bij verticale bronnering kan onderscheid worden gemaakt tussen vacuümbemaling en zwaartekrachtbemaling met haalbuizen. Bij vacuümbemaling wordt een aantal verticale onttrekkingfilters aangesloten op een vacuümpomp. Bij zwaartekrachtbemaling wordt in de filters een haalbuis gehangen die op een vacuümpomp wordt aangesloten. De diameters van de voor deze bemalingswijze toegepaste filters variëren van 0,03 tot 0,15 m.
Waterbezwaar	Totaal te onttrekken hoeveelheid grondwater.
Werkstrook	Het afgebakende grondoppervlak waar werkzaamheden worden verricht voor de aanleg van ondergrondse kabelverbindingen.
Werkterrein	Terrein dat gebruikt wordt voor onder andere de opstelplaats voor kranen, de opslag van materieel en materiaal, opslag van grond, kleedruimten etc. Binnen het werkterrein bevindt zich de locatie van de te bouwen masten (bouwput) of portaal. Het werkterrein is vrij van beplanting en bebouwing.
Zaaien	Het met een zaaimachine of met de hand gelijkmatig verspreiden en in de grond brengen van het zaaizaad.

Figuur 1.1: overzicht van een Bi-pole mastlocatie



Figuur 1.2: principe fundering van een steunmast (masthoogte circa 55 meter).



Afmetingen van de bouwput zijn afhankelijk van de lokale situatie

Leeswijzer

Deze rapportage is als volgt opgebouwd:

- Hoofdstuk 2: Cultuurtechnisch onderzoek
- Hoofdstuk 3: Geohydrologisch onderzoek
- Hoofdstuk 4: Grondmechanisch onderzoek
- Hoofdstuk 5: Milieuhygiënisch onderzoek (verkennend bodemonderzoek)
- Hoofdstuk 6: Archeologisch onderzoek
- Hoofdstuk 7: Explosievenonderzoek

Bovenstaande onderzoeken zijn zo veel mogelijk gecombineerd uitgevoerd.

Voor de boorprofielen van de uitgevoerde boringen wordt verwezen naar de bijlage 1-1 en voor de sondeergrafieken van de uitgevoerde sonderingen wordt verwezen naar de bijlage 1-2.

1.4 *Bijlagen H1*


Bijlage 1-1: Boorprofielen

Bijlage 1-2: Situatiekaartje Fugro en bijbehorende sondeergrafieken

Bijlage 1-3: Kaart met ligging boorpunten

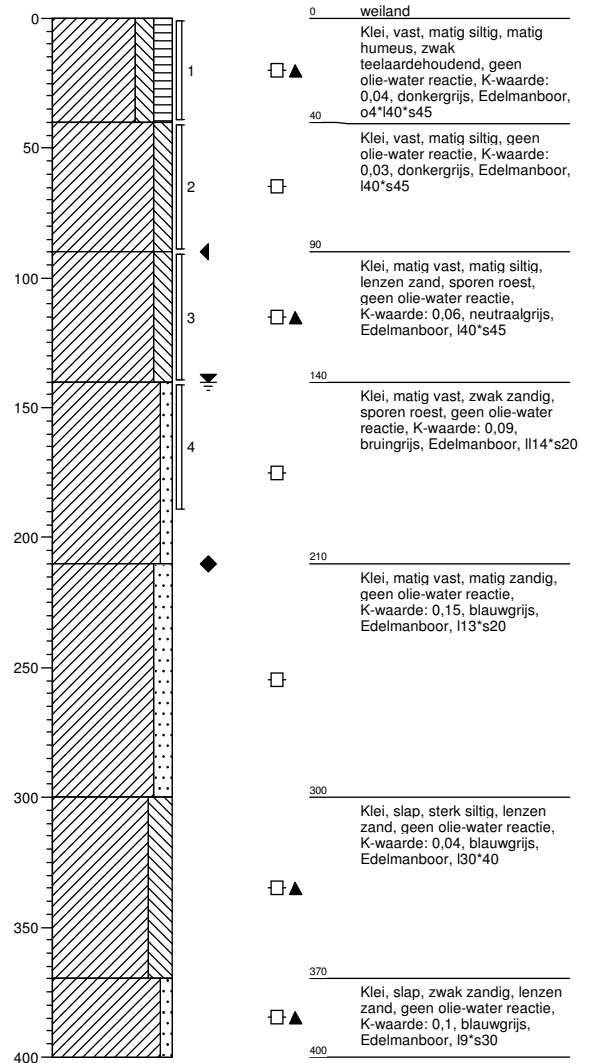
Boring: 71301

Boormeester : Marcel la Crois
 Datum: 7-3-2013
 X: 239702,697
 Y: 594206,097
 GWS: 140
 GHG: 90
 GLG: 210
 Hoogte tov NAP 0,017



Boring: 71302

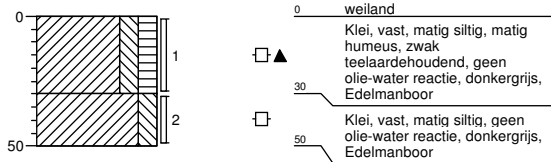
Boormeester : Marcel la Crois
 Datum: 7-3-2013
 X: 239697,809
 Y: 594233,988
 GWS: 140
 GHG: 90
 GLG: 210
 Hoogte tov NAP 0,153



Boring: 71303

Boormeester : Marcel la Crois
 Datum: 7-3-2013
 X: 239688,192
 Y: 594240,384
 GWS:
 GHG:
 GLG:

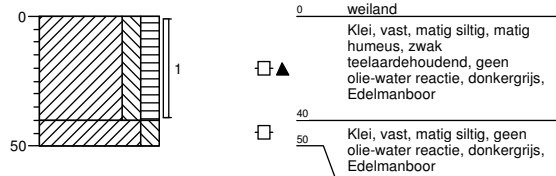
Hoogte tov NAP 0,133



Boring: 71304

Boormeester : Marcel la Crois
 Datum: 7-3-2013
 X: 239704,621
 Y: 594243,448
 GWS:
 GHG:
 GLG:

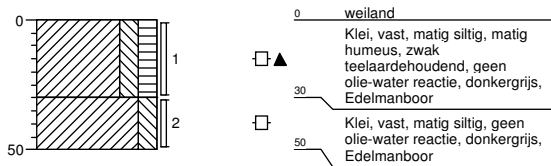
Hoogte tov NAP 0,159



Boring: 71305

Boormeester : Marcel la Crois
 Datum: 7-3-2013
 X: 239711,724
 Y: 594202,162
 GWS:
 GHG:
 GLG:

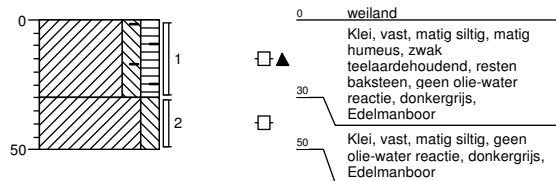
Hoogte tov NAP -0,012



Boring: 71306

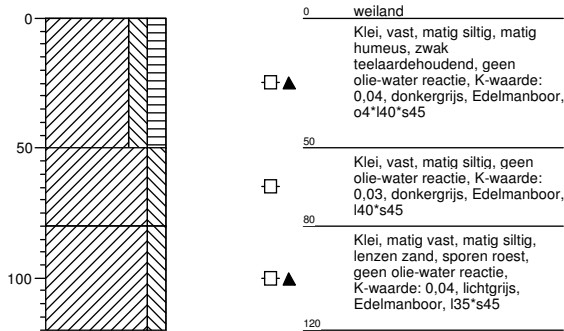
Boormeester : Marcel la Crois
 Datum: 7-3-2013
 X: 239694,05
 Y: 594199,887
 GWS:
 GHG:
 GLG:

Hoogte tov NAP -0,008



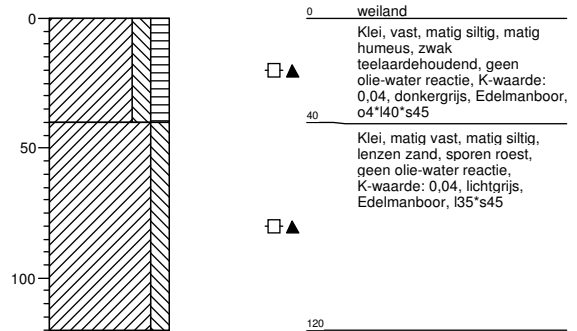
Boring: 71307

Boormeester : Marcel la Crois
 Datum: 7-3-2013
 X: 239685,529
 Y: 594222,589
 GWS:
 GHG:
 GLG:
 Hoogte tov NAP 0,046



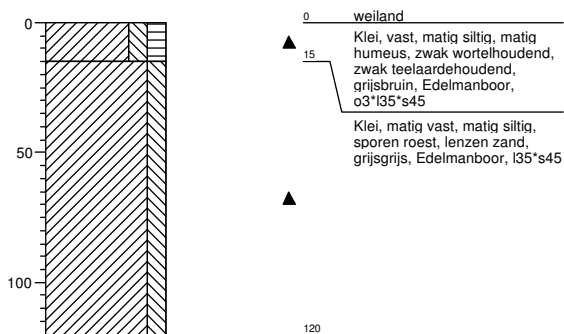
Boring: 71308

Boormeester : Marcel la Crois
 Datum: 7-3-2013
 X: 239752,755
 Y: 594230,325
 GWS:
 GHG:
 GLG:
 Hoogte tov NAP -0,034



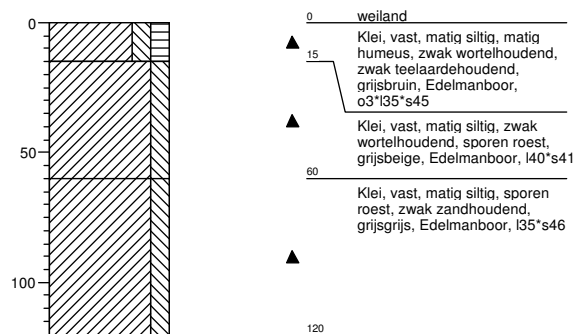
Boring: 713001b

Boormeester : jan uitham
 Datum: 5-3-2013
 X: 239813,541
 Y: 594263,703
 GWS:
 GHG:
 GLG:
 Hoogte tov NAP 0,017



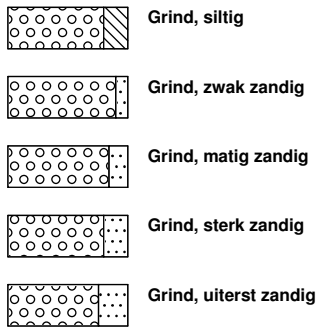
Boring: 713002b

Boormeester :
 Datum: 5-3-2013
 X: 239887,18
 Y: 594258,925
 GWS:
 GHG:
 GLG:
 Hoogte tov NAP 0,016

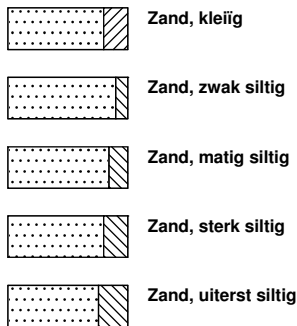


Legenda (conform NEN 5104)

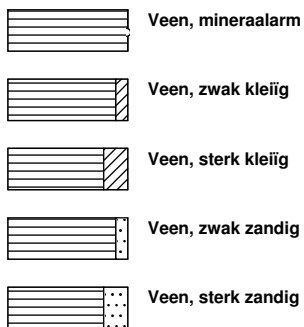
grind



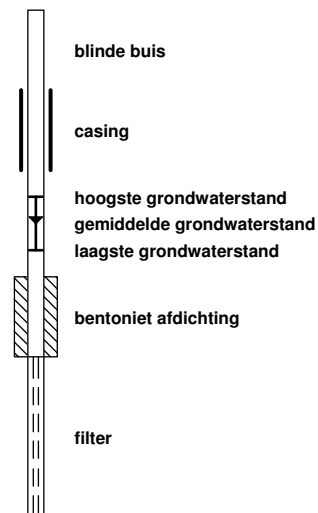
zand



veen



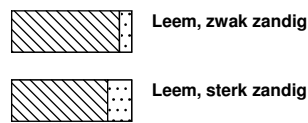
peilbuis



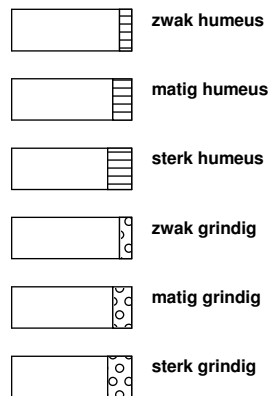
klei



leem



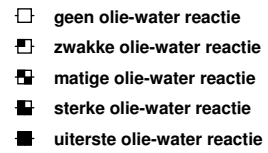
overige toevoegingen



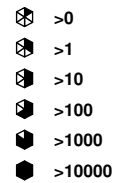
geur



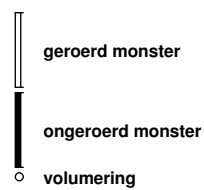
olie



p.i.d.-waarde

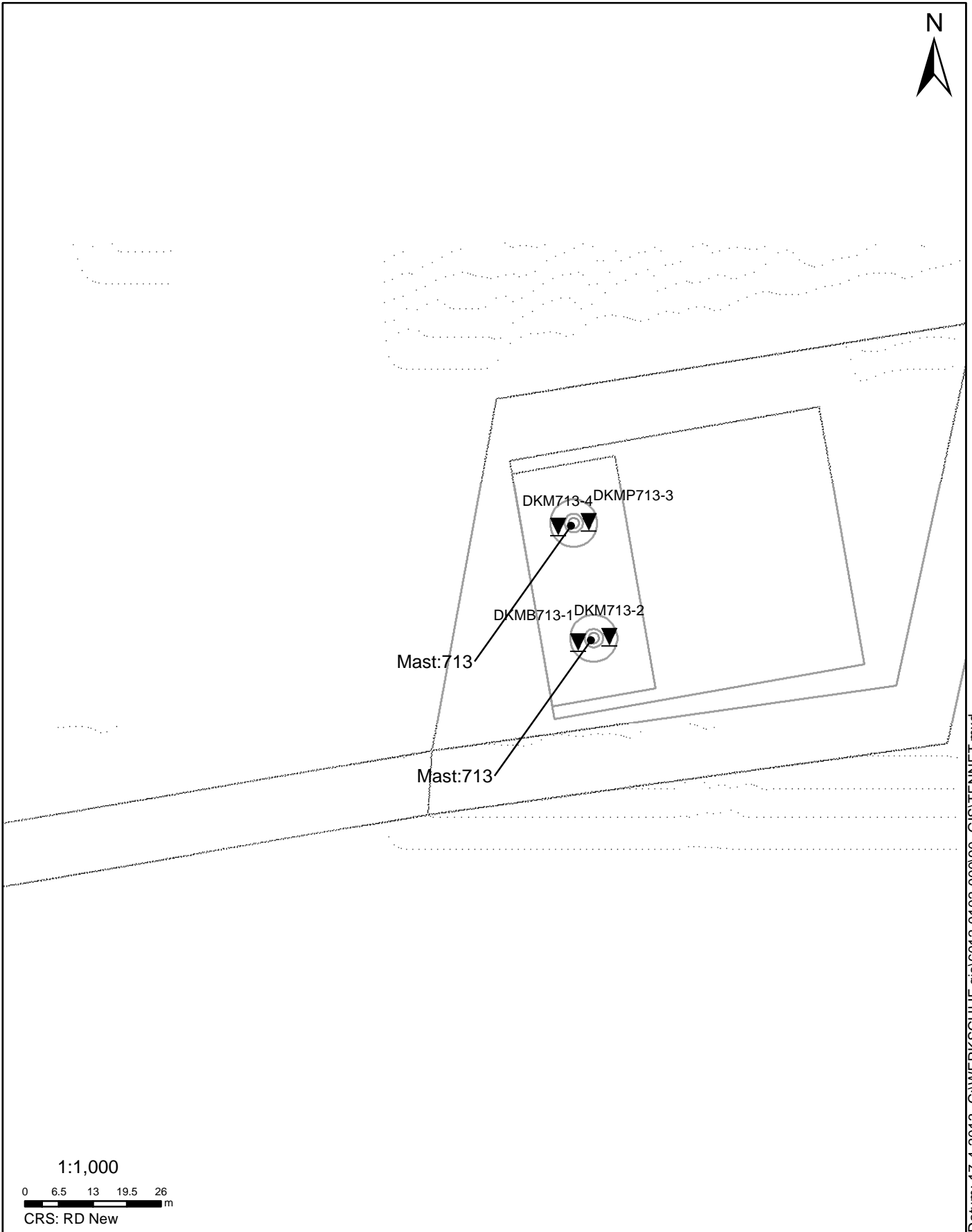


monsters



overig





SITUATIE

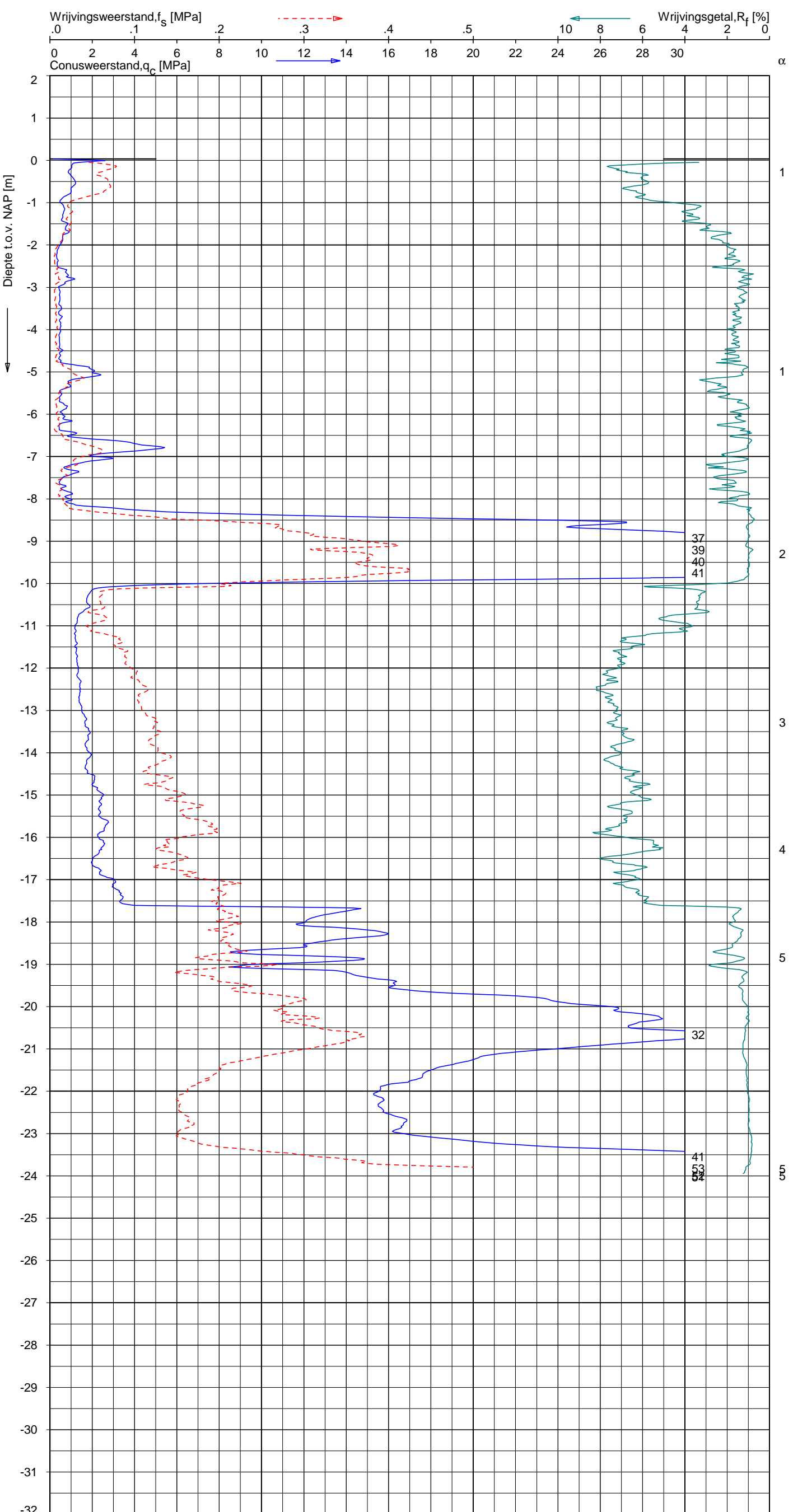
NOORD - WEST 380

Opdr.nr.: 6012-0102-000
Bijlage : 713

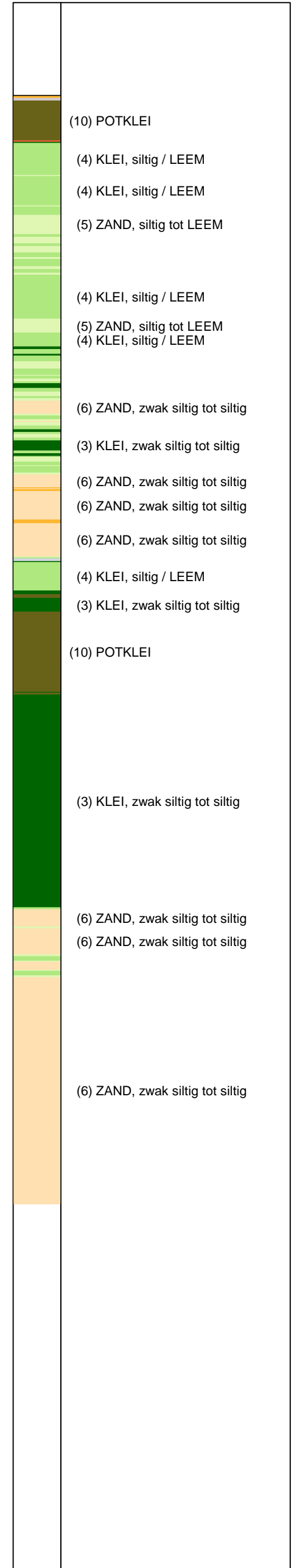
UNIPLOT 05.21.nl / QcfClass-N3.cmd / 2013-04-17 15:06:16

6012-0102-000

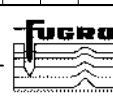
DKM713-2 - 1



CPT data classificatie - indicatief
 Classificatie gebaseerd op genormaliseerde
 conusweerstand en wrijvingsgetal.
 (Robertson 1990, NL corr.)
 Geldig onder grondwaterpeil.



Opg. : RNB/NZ d.d. 25-Mar-2013 conus : F7.5CKE2HA/B X = 239704.4 Y = 594211.1 Sondering volgens norm NEN 5140, klasse 2
 Get. : HOFSTEDE d.d. 2013-04-17 MV = NAP +0.03 m α conustype cilindrisch elektrisch, 1500 mm α afwijking van de vertikaal



SONDERING MET PLAATSELIJKE KLEEFMETING

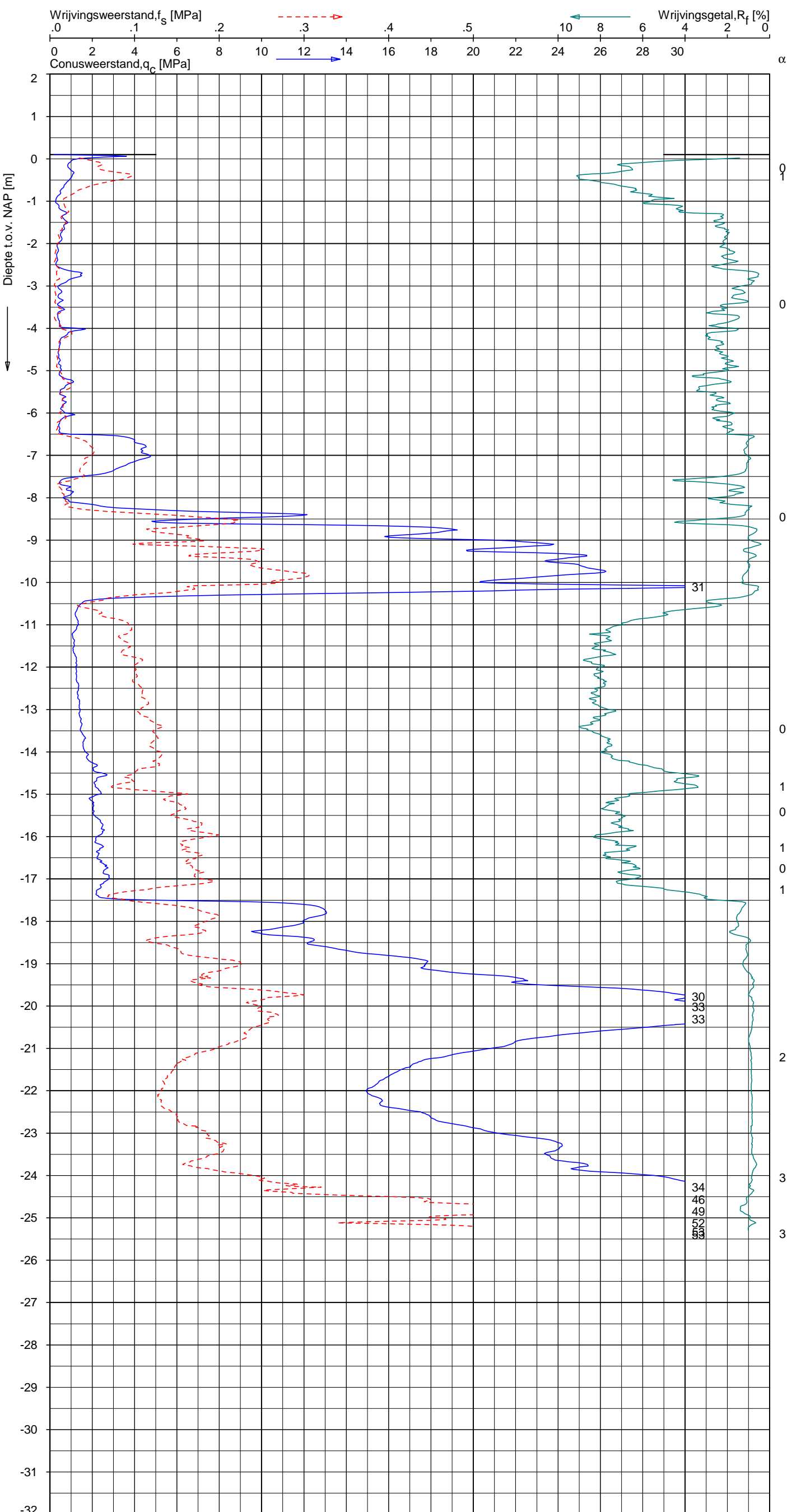
NOORD-WEST 380

Opdr. 6012-0102-000
 Sond. DKM713-2

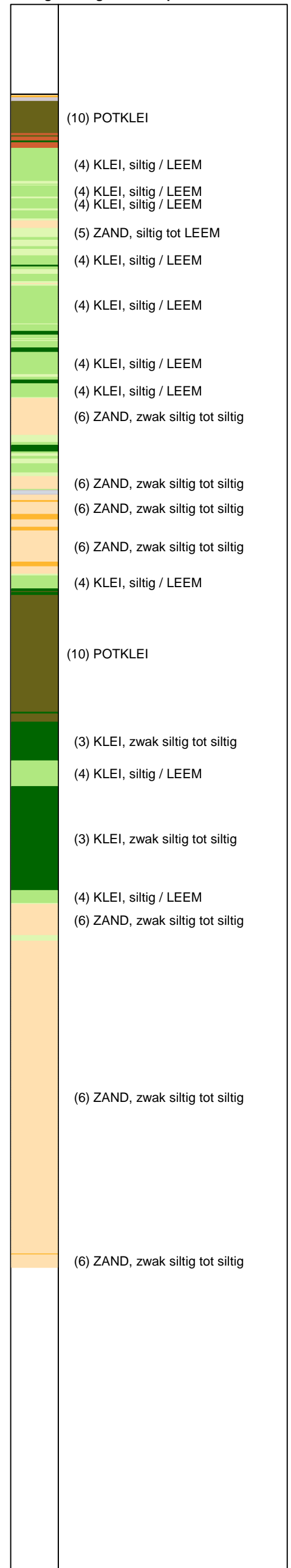
UNIPLOT 05.21.nl / QcfClass-N3.cmd / 2013-04-17 15:06:18

6012-0102-000

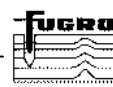
DKMP713-3 - 1



CPT data classificatie - indicatief
 Classificatie gebaseerd op genormaliseerde
 conusweerstand en wrijvingsgetal.
 (Robertson 1990, NL corr.)
 Geldig onder grondwaterpeil.



Opg.: RNB/NZ d.d. 25-Mar-2013 conus: F7.5CKE2HAW₁/B P1 X = 239700.5 Y = 594233.0
 Get.: HOFSTEDE d.d. 2013-04-17 MV = NAP +0.10 m α Sondering volgens norm NEN 5140, klasse 2
 conustype cilindrisch elektrisch, 1500 mm α afwijking van de vertikaal



SONDERING MET PLAATSELIJKE KLEEFMETING

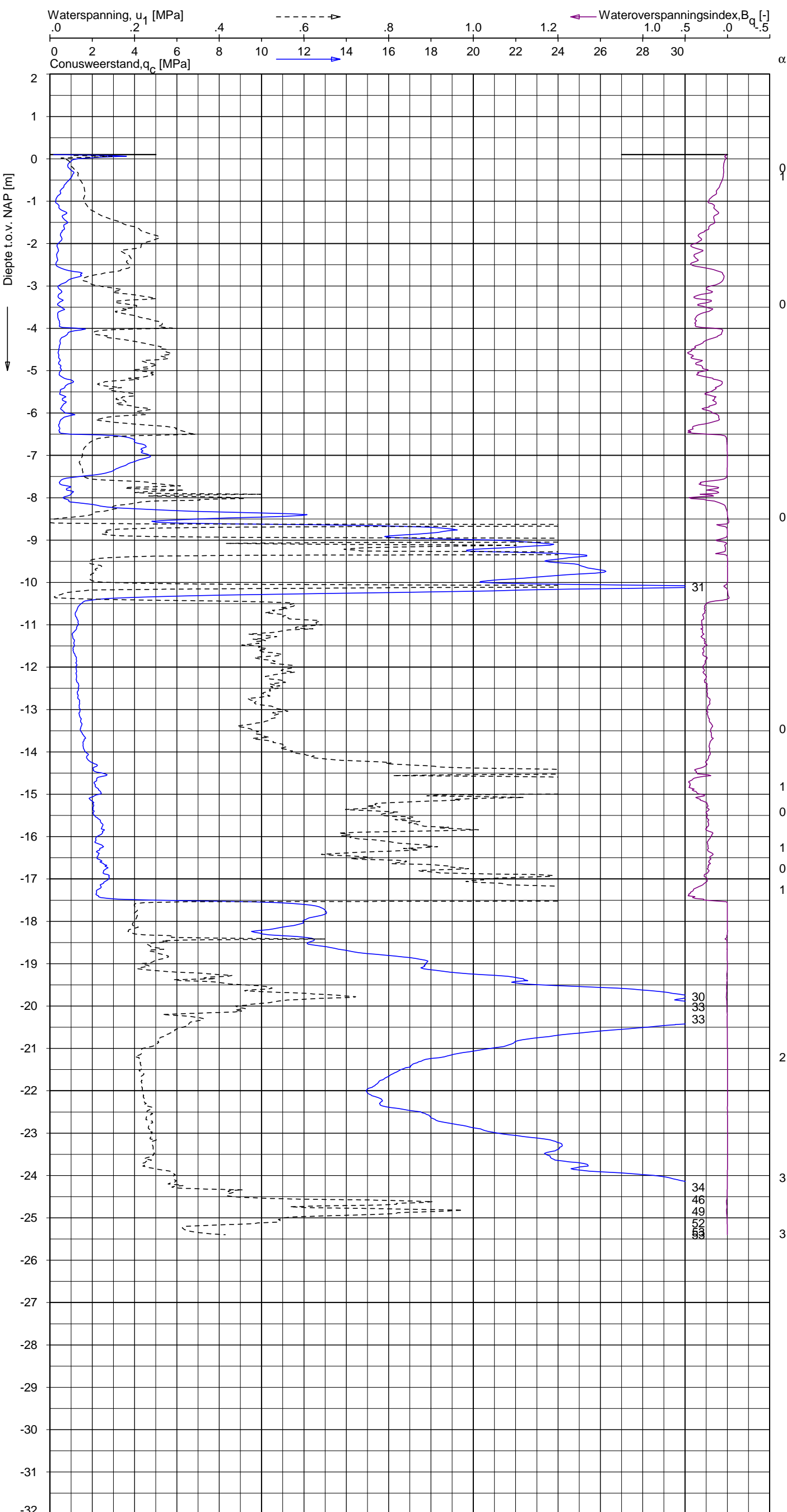
NOORD-WEST 380

Opdr. 6012-0102-000
 Sond. DKMP713-3

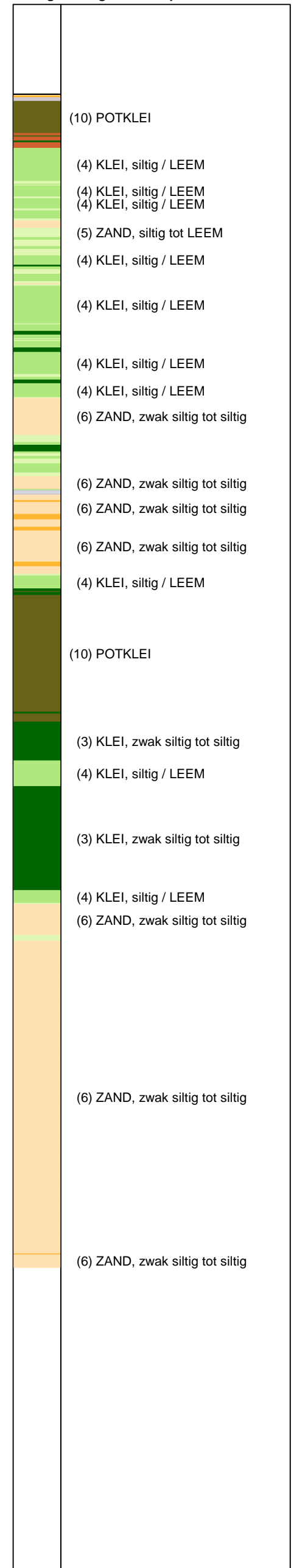
UNIPLOT 05.21.nl / QcU1Class-N3.cmd / 2013-04-17 15:07:05

6012-0102-000

DKMP713-3 - 1



CPT data classificatie - indicatief
 Classificatie gebaseerd op genormaliseerde
 conusweerstand en wrijvingsgetal.
 (Robertson 1990, NL corr.)
 Geldig onder grondwaterpeil.



Opg.: RNB/NZ d.d. 25-Mar-2013 conus: F7.5CKE2HAW₁/B P1 X = 239700.5 Y = 594233.0
 Get.: HOFSTEDE d.d. 2013-04-17 MV = NAP +0.10 m

Sondering volgens norm NEN 5140, klasse 2
 conustype cilindrisch elektrisch, 1500 mm
 α afwijking van de vertikaal



SONDERING MET WATERSPANNINGSMETING

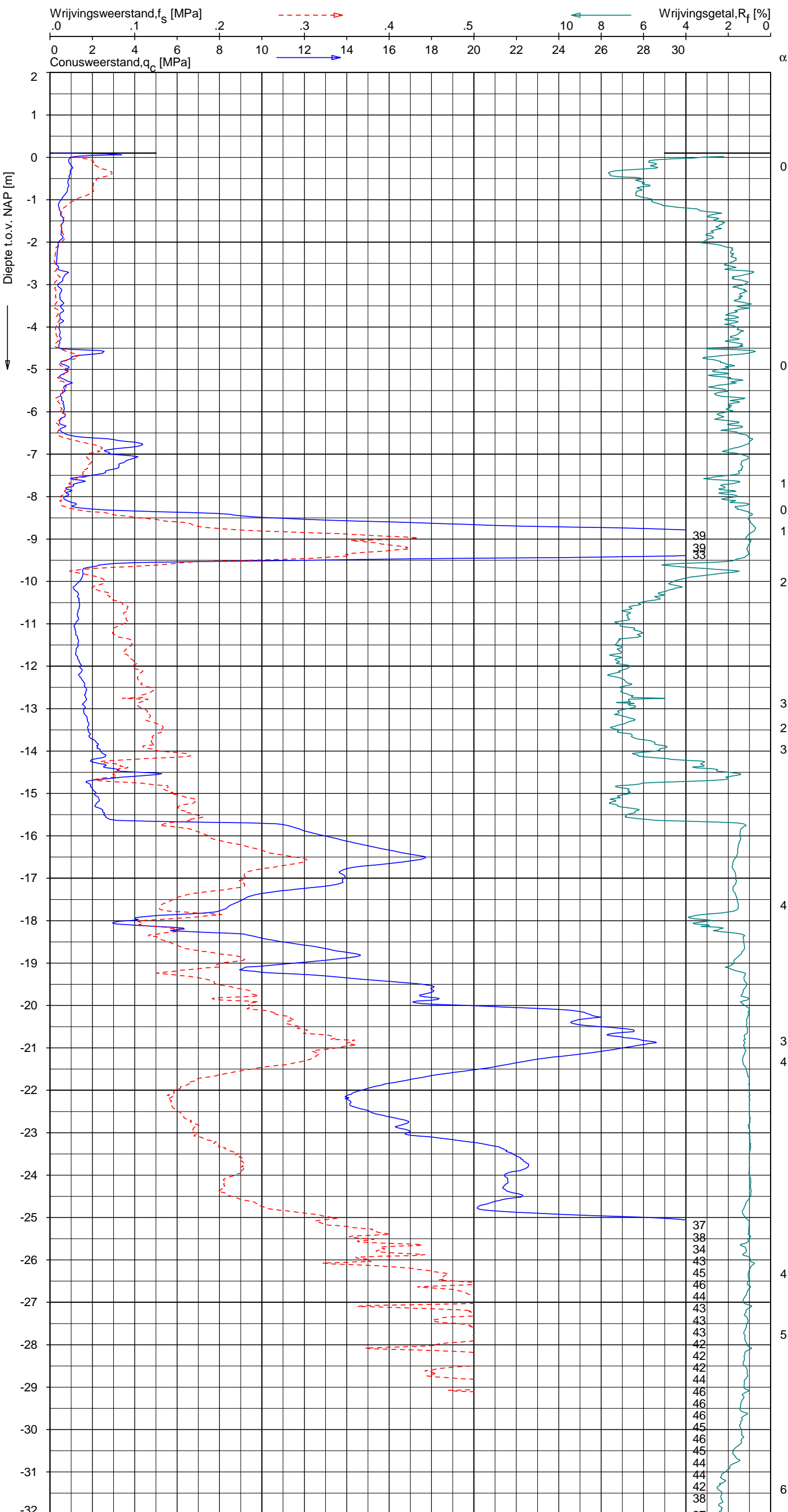
NOORD-WEST 380

Opdr. 6012-0102-000
 Sond. DKMP713-3

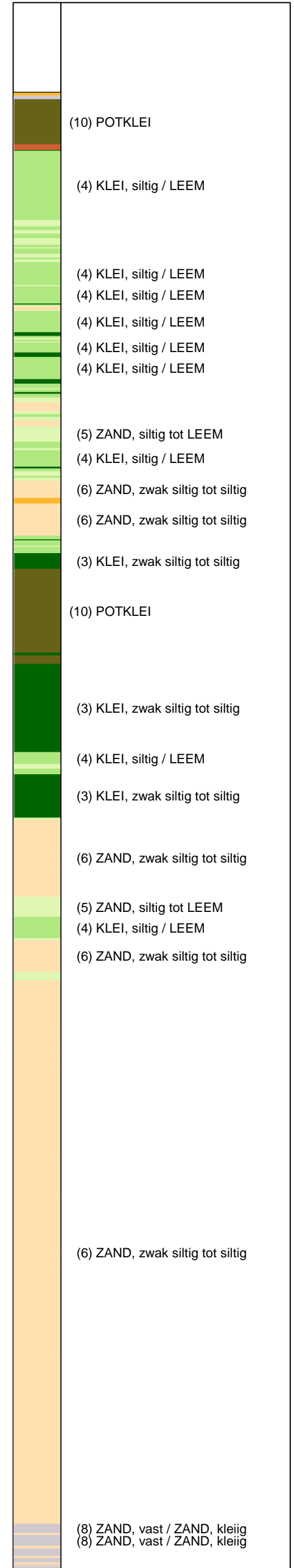
UNIPLOT 05.21.nl / QcfClass-N3.cmd / 2013-04-17 15:06:20

6012-0102-000

DKM713-4 - 1



CPT data classificatie - indicatief
 Classificatie gebaseerd op genormaliseerde
 conusweerstand en wrijvingsgetal.
 (Robertson 1990, NL corr.)
 Geldig onder grondwaterpeil.



Opg. : RNB/NZ d.d. 25-Mar-2013 conus : F7.5CKE2HA/B X = 239694.6 Y = 594232.0 Sondering volgens norm NEN 5140, klasse 2
 Get. : HOFSTEDE d.d. 2013-04-17 MV = NAP +0.10 m conustype cilindrisch elektrisch, 1500 mm α afwijking van de vertikaal



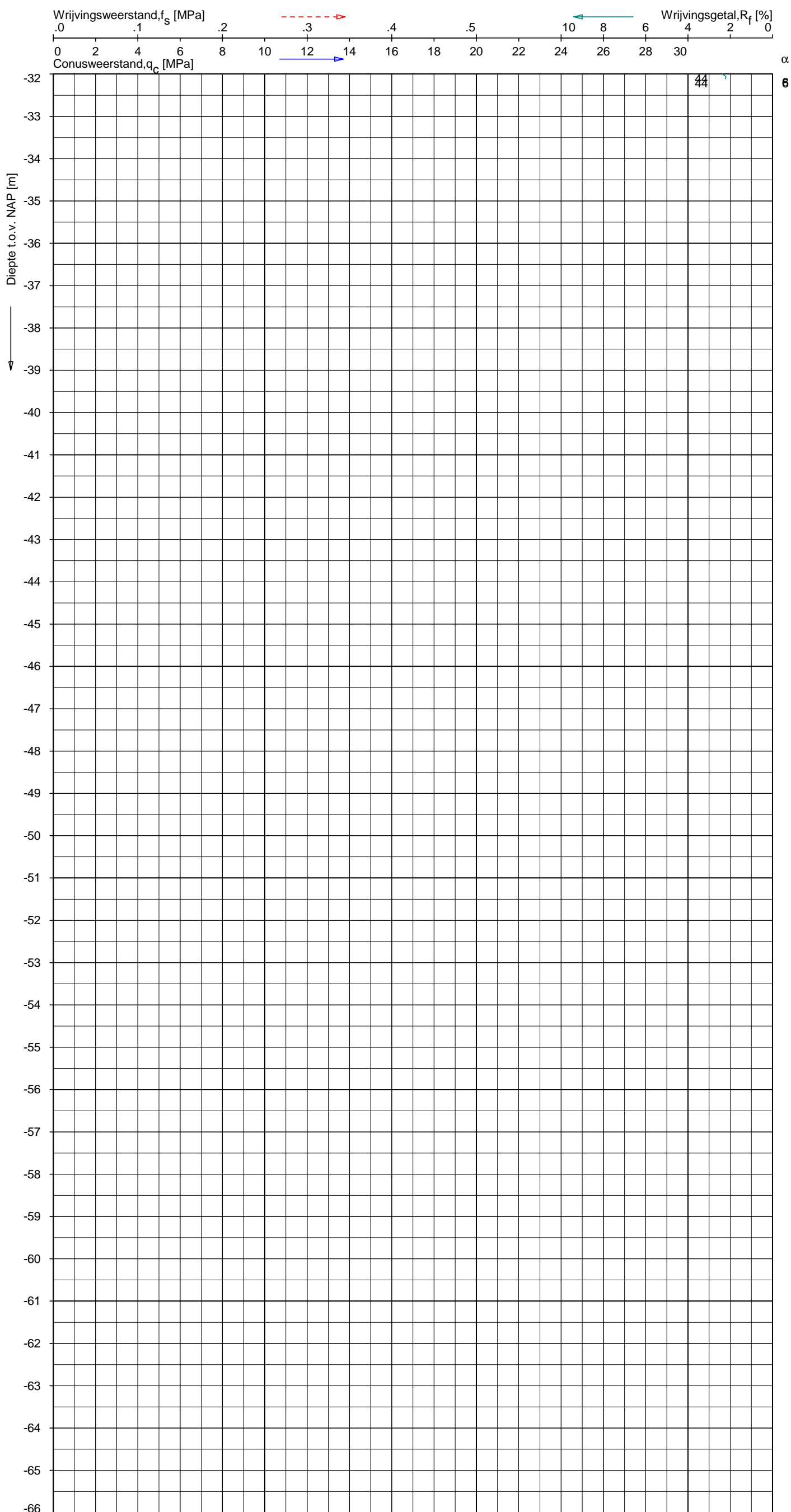
SONDERING MET PLAATSELIJKE KLEEFMETING
 NOORD-WEST 380

Opdr. 6012-0102-000
 Sond. DKM713-4


UNIPLOT 05.21.nl / QcFClass-N3.cmd / 2013-04-17 15:06:21

6012-0102-000

DKM713-4 - 2



CPT data classificatie - indicatief
 Classificatie gebaseerd op genormaliseerde
 conusweerstand en wrijvingsgetal.
 (Robertson 1990, NL corr.)
 Geldig onder grondwaterpeil.



Opg. : RNB/NZ d.d. 25-Mar-2013 conus : F7.5CKE2HA/B X = 239694.6 Y = 594232.0 Sondering volgens norm NEN 5140, klasse 2
 Get. : HOFSTEDE d.d. 2013-04-17 MV = NAP +0.10 m α afwijking van de vertikaal



SONDERING MET PLAATSELIJKE KLEEFMETING

NOORD-WEST 380

Opdr. 6012-0102-000
 Sond. DKM713-4

Opdr. nr.

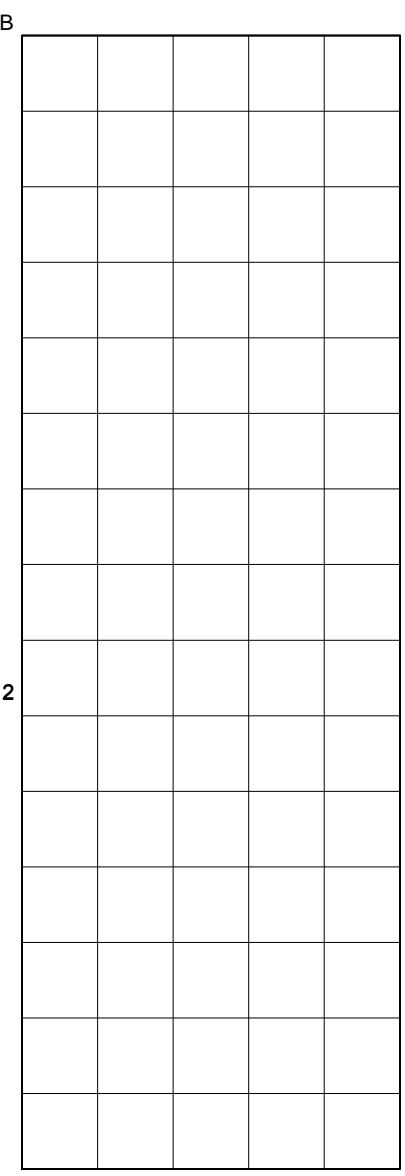
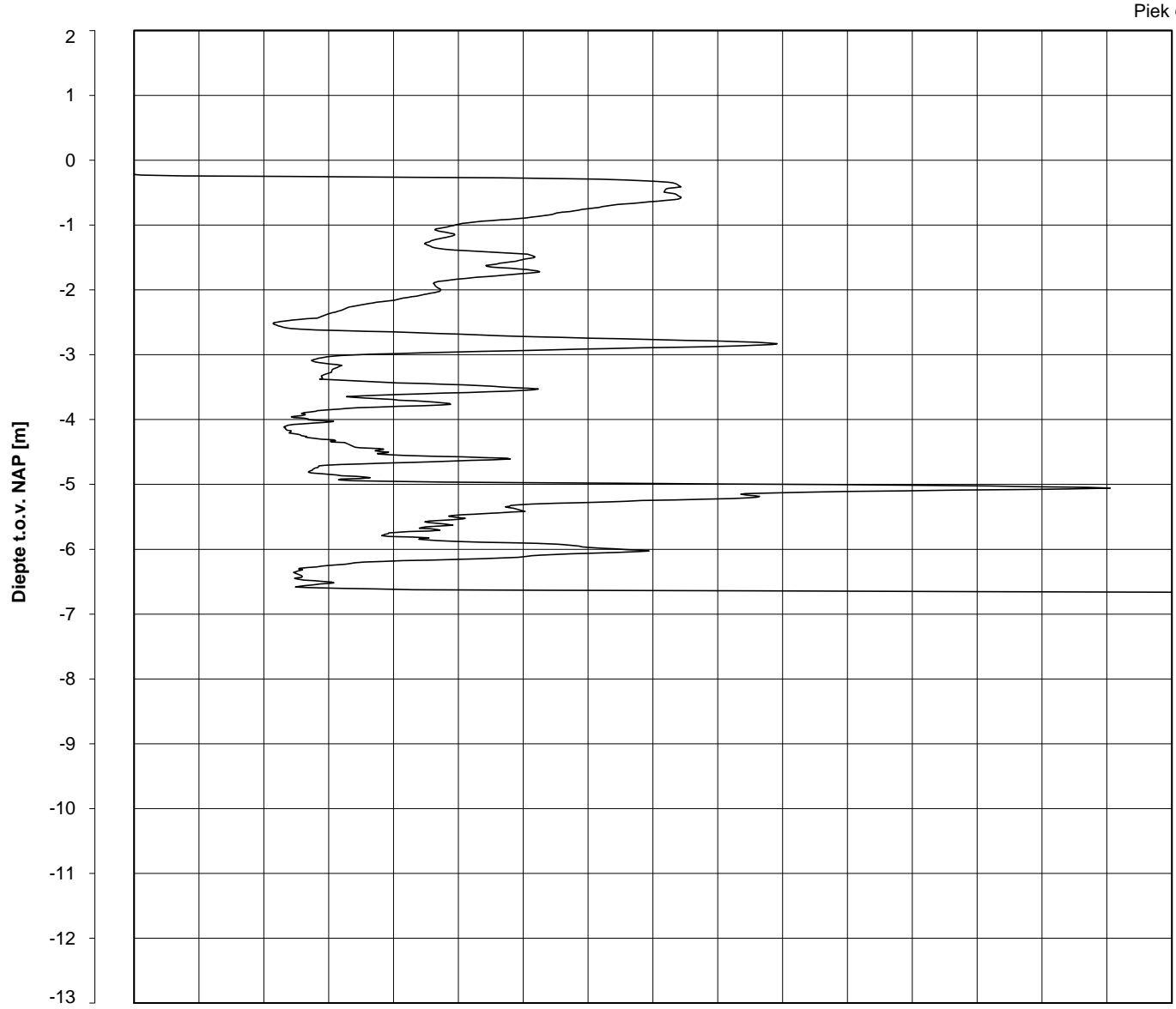
6012-0102-000

Sond. DKMB713-1

Bol Penetratie Weerstand, q_B [MPa]
.0 .1 .2 .3 .4 .5 .6 .7 .8 .9 1.0 1.1 1.2 1.3 1.4 1.5 1.6

Waterspanning, $u_{1,B}$ [MPa]
-.50 -.25 .00 .25 .50 .75

Waterspanning, $u_{2,B}$ [MPa]
Helling α [Gr]














Datum uitvoering : 25-Mar-2013 Sonde Type/Nr. : B-A48F2.5CKE2HA/B 1718 **DKMB713-1**
 Test tov NAP [m] : 0.00 Bol Basis Opp. [mm²] : 4778
 Coördinaten [m] : X = 239698.4 Y = 594210.1

BOL SONDERING



NOORD-WEST 380

LEGENDA TERREINPROEVEN EN GRONDSOORTEN

BORINGEN / PEILBUIZEN

	mechanische boring (B)
	handboring (HB)
	niet uitgevoerde boring
	niet uitgevoerde handboring
	boring met peilbuis
	boring met peilbuis, ondiep en diep filter
	boring met peilbuis, ondiep, middeldiep en diep filter
	handboring met peilbuis
	hellingmeterbuis (HMB)
	gedrukte peilbuis (PB) / minifilter (MF)
	boring derden
	boring derden met peilbuis

SONDERINGEN

	diep-/diepzware sondering
	middelzware sondering
	diep-/diepzware sondering met plaatselijke kleefmeting
	middelzware sondering met plaatselijke kleefmeting
	slagsondering
	niet uitgevoerde sondering
	waterspanningsmeter (WSM)
	sondering derden
	sondering derden met plaatselijke kleefmeting

Type sonderingen






M	middelzware sondering
D	diepsondering
DZ	diepzware sondering
S	slagsondering

Toegevoegde metingen






KM	meting van de plaatselijke kleef
P	meting van waterspanning
M	meting van de magnetische veldsterkte
G	meting van de geleidbaarheid
S	meting van de schuifgolfsnelheid (seismische meting)
T	meting van de temperatuur

LEGENDA / TERMINOLOGIE


grind

	Grind, siltig
	Grind, zwak zandig
	Grind, matig zandig
	Grind, sterk zandig
	Grind, uiterst zandig

zand

	Zand, kleilig
	Zand, zwak siltig
	Zand, matig siltig
	Zand, sterk siltig
	Zand, uiterst siltig



veen

	Veen, mineraalarm
	Veen, zwak kleilig
	Veen, sterk kleilig
	Veen, zwak zandig
	Veen, sterk zandig







klei

	Klei, zwak siltig
	Klei, matig siltig
	Klei, sterk siltig
	Klei, uiterst siltig
	Klei, zwak zandig
	Klei, matig zandig
	Klei, sterk zandig

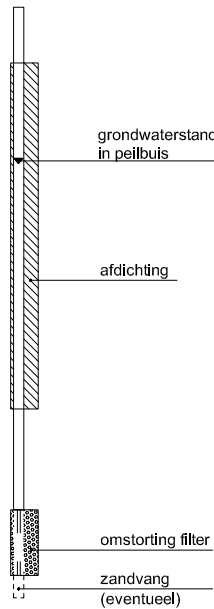
leem

	Leem, zwak zandig
	Leem, sterk zandig



Overige toevoegingen

	zwak humeus
	matig humeus
	sterk humeus
	zwak grindig
	matig grindig
	sterk grindig







Peilbuis

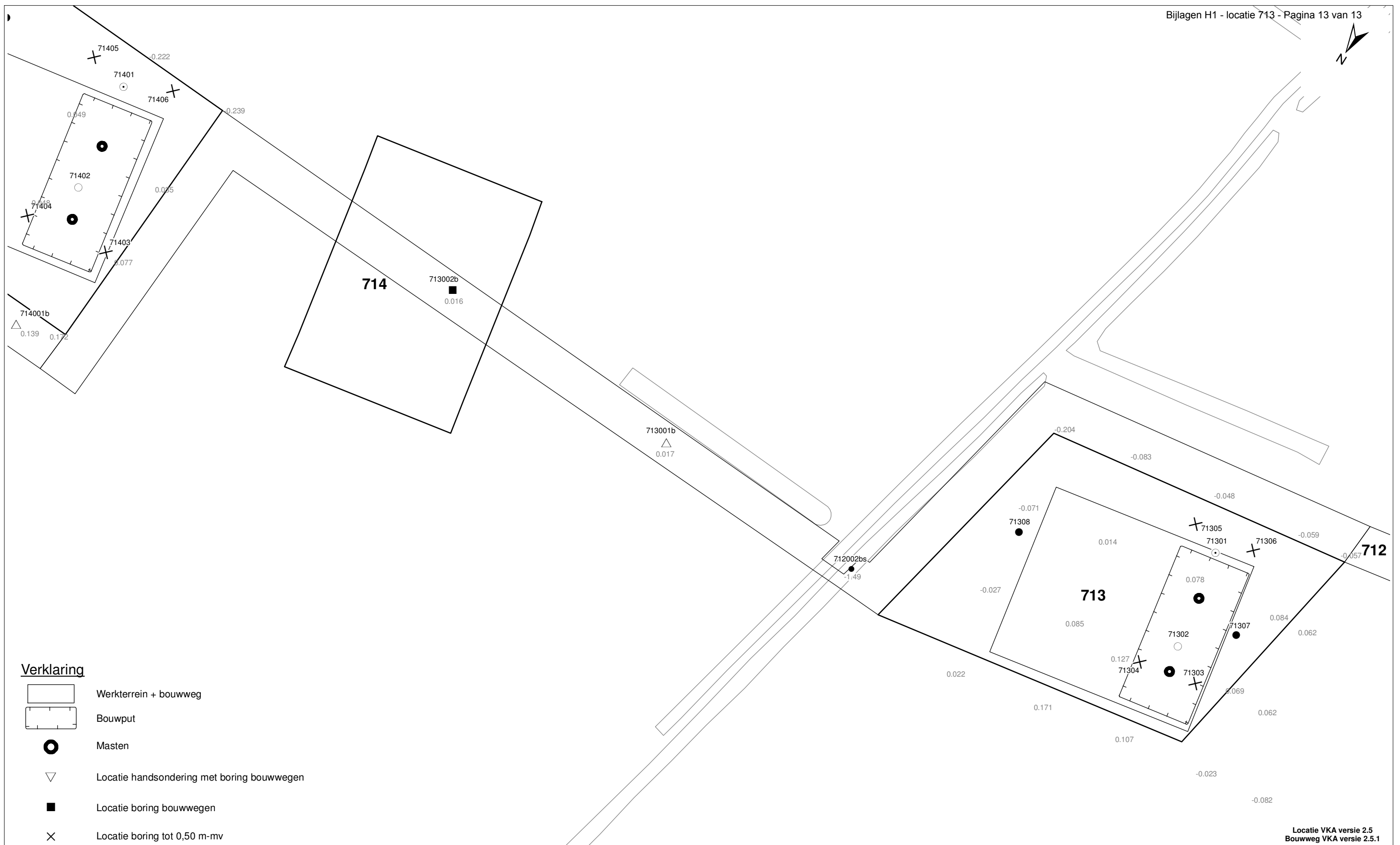


Monsters

	geroerd monster
	ongeroid monster

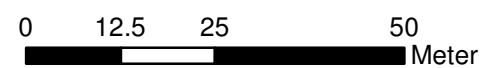
Overig

	gemiddeld hoogste grondwaterstand
	grondwaterstand
	gemiddeld laagste grondwaterstand
	slib
	verharding / kern / asfalt
	puin



Verklaring

-  Werkterrein + bouwweg
-  Bouwput
-  Masten
-  Locatie handsondering met boring bouwwegen
-  Locatie boring bouwwegen
-  Locatie boring tot 0,50 m-mv
-  Locatie boring tot 1.20 m-mv
-  Locatie boring tot 4.00 m-mv
-  Locatie boring + peilbuis
- SL Locatie slibmonster (Locatie)
- BS Locatie slibmonster (Bouwweg)



Locatie VKA versie 2.5
Bouwweg VKA versie 2.5.1

TITEL		BOORPUNTEN KAART MAST :		713	
		Noord - West 380 kV			
STATUS	GETEKEND DOOR	AFD.	PAR.	OPDRACHTGEVER	TenneT
	T. Cornea				
	GECONTROLEERD DOOR	AFD.	PAR.	OMSCHRIJVING WIJZIGING	GETEKEND BIJ
	E. Aldershof				ARCADIS
	VOOR AKKOORD	AFD.	PAR.	SCHAAL	DATUM 1e UITGAVE
	M. van Driel			1:1000	04.04.2014
				DATUM WIJZIGING	
VAKGEBIED	TEK. SOORT	PROJECT NR.	FORMAT	NUMMER	WLIZ NR.
			A3	Mast nr. 713	1

2 Cultuurtechnisch onderzoek



3 Geohydrologisch onderzoek

Verantwoording

Titel: Geohydrologisch onderzoek: project: Noord – West 380 kV
Deelgebied: 1
mastnummer: 713

Projectnummer: B.02032.000377.001

Referentienummer: T206878

Revisie: 1.0

Datum: 18 december 2014

Auteur(s): M.J.H. Rakhorst en M.M. Houdé

Gecontroleerd door: J.B. Helder

Paraaf gecontroleerd:



Goedgekeurd door: J. Assink



Paraaf goedgekeurd:

Contact: TenneT380kVnw@arcadis.nl

In het geohydrologisch onderzoek worden twee fases onderscheiden namelijk:

- Fase 1: Beknopte analyse van effecten
- Fase 2: Uitgebreide analyse van effecten indien onderlinge beïnvloeding daar aanleiding toe geeft

Fase 1 is in dit geohydrologisch rapport in paragraaf 3.1 t/m 3.4 uitgewerkt. Indien van toepassing is fase 2 in paragraaf 3.5 en 3.6 uitgewerkt.

INHOUDSOPGAVE

3.1. Inleiding

3.2. Veld- en laboratoriumwerkzaamheden

3.3. Algemene beschrijving tracé

3.4. Bemaling

3.5. Effecten grondwater (FASE 2: indien de effecten daar aanleiding toe geven)

3.6. Uitvoeringstechnische aspecten (FASE 2: indien de effecten daar aanleiding toe geven)

3.7 Bijlagen H3

Bijlage 3-1: Locatie inclusief onderzoekspunten

Bijlage 3-2: Overzicht veldgegevens en analyseresultaten

Bijlage 3-3: Tekening: waterinformatiekaart

3.1 *Inleiding*

Doel van het geohydrologisch onderzoek is om inzicht te geven in de geohydrologische situatie op de onderhavige mastlocatie 713. Dit voor de onderbouwing van de vergunningaanvraag in het kader van de Waterwet en het op te stellen werkplan door de aannemer.

Op basis van de geohydrologische situatie is het te verwachten waterbezwaar en de grondwater- en/of stijghoogteverlaging in de omgeving tijdens de bemaling berekend. Met deze gegevens kan de vergunning in het kader van de Waterwet aangevraagd worden.

Indien de mate waarin effecten optreden niet om nadere kwantificering vragen, wordt enkel fase 1 in deze rapportage uitgewerkt. Indien de mate waarin effecten optreden wel om nadere kwantificering vragen, is ook fase 2 uitgewerkt. Er wordt bij het bepalen van de effecten rekening gehouden met de mogelijke invloed van bemaling van naastgelegen masten op de verlaging. Voor een mastlocatie zijn de twee naastliggende mastlocaties maatgevend voor de verlaging en de effecten.

Dit geohydrologisch onderzoek vormt daarnaast een bron van gegevens en basis voor het door de aannemer op te stellen werkplan en uitvoeringsplan van de bemaling (bemalingsplan).

Daarnaast is aandacht besteed aan de kwalitatieve aspecten, vanuit de voorgenomen lozing van bemalingswater op oppervlaktewater.

3.2 *Veld- en laboratoriumwerkzaamheden*

3.2.1 *Veldwerkzaamheden*

Ten behoeve van het geohydrologisch onderzoek zijn ter plaatse van de toekomstige bouwput de volgende veldwerkzaamheden uitgevoerd:

- 4 sonderingen tot 40 m -mv (of maximale reactiekracht van 16 ton);
- Twee boringen tot ten minste 4,0 m -mv;
- Het plaatsen van ten minste één peilbuis ter bepaling van de freatische grondwaterstand in de deklaag;
- De stijghoogte is bij plaatsing van de peilbuis bepaald. Na een wachttijd van tenminste 1 week is een tweede meting uitgevoerd;
- Het nemen van een monster van het oppervlaktewater. Niet ter plaatse van iedere mastlocatie is een monster genomen, maar wel van elk ontvangend oppervlaktewater (zie bijlage 3-3 voor de locatie van monsternamen).

De data waarop deze veldwerkzaamheden hebben plaatsgevonden, zijn weergegeven bij de resultaten van de veldwerkzaamheden zoals weergegeven in bijlage 3-2 en 3-3.

3.2.2 *Laboratoriumwerkzaamheden*

Het grondwater in de peilbuizen en het oppervlaktewater is bemonsterd en geanalyseerd op het standaardlozingspakket (Arseen (As), Chloride (Cl), Zuurstof (O₂), Ammonium (NH₄), Stikstof (N-Kjeldahl), Fe²⁺, Fe-totaal, BZV (biologisch zuurstofverbruik), CZV (chemisch zuurstofverbruik), Sulfaat (totaal), Fosfaat (totaal), zuurgraad (pH), geleidingsvermogen (EGV), droogrest onopgeloste bestanddelen (zs)).

De resultaten van de veld- en laboratoriumwerkzaamheden zijn opgenomen in bijlage 3-2. De resultaten zijn tevens beknopt weergegeven in de als bijlage 3-3 opgenomen tekening.

3.3 *Algemene beschrijving tracé*

3.3.1 *Maaiveld*

De hoogtemetingen gedaan tijdens de veldwerkzaamheden zijn in tabel 3.13 in bijlage 3-2 opgenomen. Hieruit leiden wij een gemiddelde maaiveldhoogte ter plaatse van de locatie af van 0,05 m NAP.

3.3.2 Bodemopbouw

In onderstaande paragrafen is de ondiepe bodemopbouw en geohydrologische opbouw beschreven.

3.3.2.1 Ondiepe bodemopbouw

Op basis van boringen uitgevoerd tijdens de veldwerkzaamheden bestaat de deklaag vanaf maaiveld (0,05 NAP m) tot de maximale boordiepte uit klei.

3.3.2.2 Geohydrologische opbouw

De regionale bodemopbouw is weergegeven in onderstaande tabel 3.1. De gegevens uit deze tabel zijn ontleend aan www.DINOloket.nl aangevuld met de lokale locatiespecifieke gegevens zoals naar voren komt uit de sonderingen uitgevoerd in het kader van het geotechnische onderzoek (zie hoofdstuk 4) en de handboringen voor het cultuurtechnisch onderzoek (zie hoofdstuk 2). In onderstaande tabel zijn ook de geohydrologische formaties en de op basis van DINOloket en ervaring geïnterpreteerde parameters weergegeven (weerstand en doorlatendheden).

Daarnaast is bij de handboringen per laag de waterdoorlatendheid (k-waarde) geschat voor het berekenen van de uit te voeren bemalingen (zie bijlage 1-1).

Tabel 3.1: Geohydrologische opbouw

Globale diepte (m NAP)	Samenstelling	Geohydrologische eenheid	Formatie	Doorlatendheid/ Weerstand
0,05 tot -6,5	klei	Deklaag	Naaldwijk	300 dagen
-6,5 tot -10,5	zand	watervoerende laag	Boxtel	1 tot 10 m/d
-10,5 tot -17	klei	Slechtdoorlatende laag	Peelo	300 dagen
-17 tot -40	zand	Watervoerende laag	Peelo	1 tot 20 m/d

3.3.3 Watersysteem

In onderstaande paragrafen zijn de gegevens van het oppervlaktewater en grondwater beschreven.

3.3.3.1 Oppervlaktewaterpeilen

Het peil van het oppervlaktewater is niet beschikbaar.

3.3.3.2 Freatisch grondwater

De Gemiddeld Hoogste Grondwaterstand (GHG) en Gemiddeld Laagste Grondwaterstand (GLG) geven de grondwaterstandsfluctuatiezone aan. Deze kunnen in het veld terug te vinden zijn als hydromorfe profielkenmerken. Op basis van de hydromorfe profielkenmerken in boringen op de locatie is een gemiddelde GHG af te leiden van 0,90 m -mv en de GLG op 2,10 m -mv. Bij een maaiveldniveau van 0,05 m NAP komt dit overeen met een GHG van -0,85 m NAP en een GLG van -2,05 m NAP.

De in peilbuis 71301-1 met filterdiepte 1,80 tot 2,80 m -mv tijdens de veldwerkzaamheden opgenomen freatische stijghoogte is weergegeven in onderstaande tabel. De waarden ten opzichte van maaiveld zijn met de maaiveldhoogte van 0,02 m NAP bij de peilbuis (in het rapport afgerond op twee decimalen) vertaald naar een waarde ten opzichte van NAP.

Tabel 3.2: Ondiepe stijghoogte peilbuis 71301-1

Datum	Stijghoogte [m -mv]	Stijghoogte [m NAP]
3/7/2013	1,40	-1,38
3/21/2013	1,30	-1,28

Stijghoogten diepe grondwater

Op deze locatie is geen diepe peilbuis geplaatst en is in DINOloket in de directe omgeving geen representatief stijghoogteverloop beschikbaar voor de stijghoogte in de te bronneren bodemlaag.

In het DINOloket zijn geen hogere representatieve stijghoogtes gevonden die hoger zijn dan de gemeten grondwaterstanden. Dit komt overeen met de gemiddelde stijghoogte in het watervoerend pakket bepaald door Deltares (figuur 10.D uit Noord-West 380 kV-verbinding, watervergunningen, Deltares 2012).

3.3.3.3 Grond- en oppervlaktewaterkwaliteit

Het waterbeheer voor zowel de kwaliteit van grond- als oppervlaktewater valt onder verantwoordelijkheid van waterschap Noorderzijlvest. Of gehalten in het grondwater te hoog zijn en maatregelen nodig zijn voordat geloosd kan worden, dient in overleg met het waterschap te worden afgestemd.

De effecten op de waterkwaliteit kenmerken zich in het algemeen door verzilting, vermisting, zuurstofhuishouding, giftigheid, verkleuring, vertroebeling en bodemvorming. De parameters die hier invloed op hebben, zijn bepaald door een bemonstering en analyse van het grondwater in de peilbuizen en oppervlaktewater. De resultaten hiervan staan in tabel 3.4 weergegeven. Van het diepe grondwater zijn geen kwaliteitsgegevens beschikbaar. Voor de kwaliteit van het oppervlaktewater zijn gegevens van de naastgelegen mastlocatie 712 opgenomen.

Voor het lozen van grondwater is het Besluit lozing buiten inrichting van toepassing (16 maart 2011, artikel 3.2). Lozing in oppervlaktewater is toegestaan indien het gehalte onopgeloste stoffen ten hoogste 50 mg/l bedraagt en als gevolg van de lozing geen visuele verontreiniging optreedt. Dit laatste hangt over het algemeen samen met de aanwezigheid van ijzer en het zuurstofgehalte.

Ter plaatse van de lozingspunten zijn het oppervlaktewater en de waterbodem geanalyseerd. Dit is gedaan om de kwaliteit van het oppervlaktewater inzichtelijk te maken en de mate van visuele verontreiniging als gevolg van opwerveling van de waterbodem te kunnen inschatten. Van het oppervlaktewater zijn de kwaliteitsgegevens van mastlocatie 712 gebruikt.

In tabel 3.4 is tevens de norm voor onopgeloste bestanddelen in oppervlaktewater opgenomen. De tabel is aangevuld met indicatieve lozingsnormen voor de parameters die vanuit de zorgplicht relevant zijn voor de waterkwaliteit. Deze normen zijn echter indicatief en gebaseerd op Commissie Integraal Waterbeheer (Kleine en kortdurende lozingen Wvo, juni 2001).

Tabel 3.4: Indicatieve lozingsnorm

Parameter	Eenheid	Meetwaarde grondwater ondiep (71301-1-2)	Meetwaarde grondwater diep ()	Meetwaarde oppervlaktewater (71201ow-1-1)	Indicatieve norm
Filterdiepte	m -mv	1,8 tot 2,8	n.b.	n.v.t.	n.v.t.
Droogrest onopgeloste bestanddelen	mg/l	14	n.b.	76	< 50
Zuurstof [O]	mg O ₂ /l	2,1	n.b.	0,2	> 5.0
IJzer [Fe]	mg/l	< 0,05	n.b.	3,7	< 5.0
Ammonium (als N)	mg N/l	0,3	n.b.	0,4	< 20
Arseen [As]	µg/l	< 1,5	n.b.	10,0	< 30
Chloride	mg/l	170	n.b.	170	< 200
Fosfor [P]	mg/l	0,091	n.b.	2,500	< 1,0
Stikstof (N; volgens Kjeldahl)	mg/l	< 1,0	n.b.	2,1	< 20
Sulfaat (opgelost, als S)	mg S/L	38,0	n.b.	11,0	< 100

n.b. = niet beschikbaar

De gehalten, waargenomen in peilbuis 71301-1 met filterdiepte 1,8 tot 2,8 m -mv rond de diepte van de grondwateronttrekking, zijn representatief voor de lozing van de grondwateronttrekking.

Uit bovenstaande tabel kan geconstateerd worden dat bij de lozing van het grondwater de volgende indicatieve lozingsnormen overschreden worden: zuurstof

Maatregelen die genomen kunnen worden om de concentratie van deze stoffen te verlagen (of verhogen bij zuurstof) zijn de volgende: het verhogen van de concentratie zuurstof kan door middel van beluchten.

3.4 Bemaling

3.4.1 Aanlegmethode bi-pole mast

De afmeting van de bouwput bedraagt 20 x 40 m. De benodigde ontgravingsdiepte bedraagt 3,0 m – mv. Voor de aanleg van de mastvoet wordt met een maximale aanlegperiode en bemalingsduur van 4 weken gerekend.

3.4.2 Berekening

Bij de berekening van het waterbezwaar is rekening gehouden met de volgende uitgangspunten.

3.4.2.1 Uitgangspunten

- De berekeningen zijn uitgevoerd ten opzichte van de stijghoogte in het watervoerend pakket om geen onderschatting te maken van het waterbezwaar (worstcase-scenario);
- Bij de bemaling is uitgegaan van een ontwateringsdiepte van 0,5 m beneden de putbodem;
- De onttrekkingshoeveelheden en bijbehorende verlagingen zijn berekend uitgaande van een instationair onttrekkingsdebiet. Bij een gespannen pakket is uitgegaan van een stationair onttrekkingsdebiet aangezien binnen de aangehouden bemalingsduur het maximale invloedgebiedsgebied wordt bereikt;
- Voor analytische berekeningsmethoden is een oneindig uitgestrekt homogeen pakket verondersteld. Bij een gespannen pakket is uitgegaan van een stationair onttrekkingsdebiet aangezien binnen de aangehouden bemalingsduur het maximale invloedgebiedsgebied wordt bereikt;
- In de onttrekkingshoeveelheden is geen rekening gehouden met een eventuele toename in debiet als gevolg van de nabije ligging van oppervlaktewater;
- In de berekeningen wordt rekening gehouden met de effectieve dikte van de watervoerende laag (onvolkomenheid van filters volgens Forcheimer);
- De lozing van het onttrokken grondwater kan plaatsvinden op nabij gelegen oppervlaktewater, waar ook het monster uit oppervlaktewater is genomen (zie bijlage 3-3);
- Per mastlocatie wordt met een maximale bemalingsduur van 4 weken gerekend.

3.4.2.2 Debiet en waterbezwaar

Bij de bemalingen kan sprake zijn van een freatische, een deels semi-gespannen en deels gespannen situatie van het grondwater. De formule van Theis kan worden gebruikt bij instationaire bemaling voor deze drie situaties. Omdat deze allemaal voorkomen op dit tracé is de formule van Theis toepasbaar. Hiervoor dient wel de parameter meewerkend porievolume of specifieke berging per situatie aangepast te worden. Op de delen van het tracé waar een gespannen situatie van het grondwater aanwezig is, passen wij de formule van De Glee toe.

Theis

Voor de berekening van debieten en verlaging van de stijghoogte in freatische, een deels semi-gespannen situatie van het grondwater is gebruik gemaakt van een afgeleide van de formule van Theis (1935).

$$Q_{Theis} = \frac{s_r \cdot 4 \cdot \pi \cdot kD}{W(u)}$$

met	Sr	=	gewenste verlaging ter hoogte van de bouwput (m)
	kD	=	transmissiviteit (m ² /d)
	W(u)	=	Theis Well functie (-)

Waarin u :

$$u = \frac{r^2 S}{4.kD.t} \quad (-)$$

met r = straal bouwput (m)
S = bergingscoëfficiënt (-)
t = tijd (d)

W(u) : Theis well functie, die benaderd kan worden door:

$$W(u) = -0,5772 - \ln u + u - \frac{u^2}{2.2!} + \frac{u^3}{3.3!} - \frac{u^4}{4.4!} + \dots$$

De Glee

Op de delen van het tracé waar een gespannen situatie van het grondwater aanwezig is, passen wij de formule van De Glee toe.

Spanningsbemaling

De formule van De Glee kan worden gebruikt voor stationaire berekeningen in semi-gespannen aquifers. In dat geval is sprake van nalevering vanuit de aquitard of bovenliggende aquifer. De volgende randvoorwaarden:

- Aquifer is semi-gespannen;
- Aquifer en aquitard zijn oneindig uitgestrekte pakketten;
- Homogeen, isotroop en uniforme dikte van de aquifer;
- Uitgangssituatie: horizontale grondwaterspiegel;
- Constante onttrekkingshoeveelheid en stroming naar de put is stationair;
- Volkomen bron;
- Verticale stroming in aquitard;
- Verwaarloosbare verlaging in boven- (en onder-)gelegen aquifer;
- $\lambda > 3D$.

Maatgevend voor de mate van nalevering van grondwater uit een boven- (en onder)liggend pakket is de weerstand van de aquitard (deklaag) en de hoeveelheid te onttrekken water.

Formule van De Glee:

$$Q_{DeGlee} = \frac{(s.2.\pi.kD)}{K_0(r/\lambda)}$$

met s = gewenste verlaging ter hoogte van de bouwput
 $K_0(r/\lambda)$ = Besselfunctie
r = straal van de bouwput
 λ = spreidingslengte = $\sqrt{k * D * c}$
k = doorlatendheid
D = dikte aquifer
c = weerstand aquitard

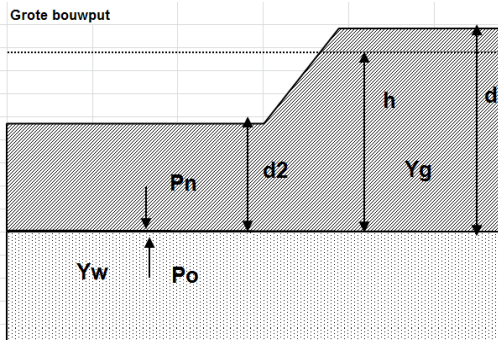
3.4.2.3 Opbarstgevaar

Indien zich onder de bouwputbodembodem een slecht doorlatende laag bevindt, bestaat er een risico dat de bouwputbodembodem, als gevolg van de waterdruk aan de onderzijde van deze laag, zal opbarsten. Het gevaar voor opbarsten wordt bepaald door de verhouding tussen de opwaartse en neerwaartse krachten, in formule:

$$V_f = P_n/P_o = d_2 * \gamma_g / h * \gamma_w$$

Waarin:

- Vf veiligheidsfactor, verhouding tussen neer- en opwaartse druk (1,2);
 Pn neerwaartse druk door bovenliggende grondlagen (kN/m²);
 Po opwaartse druk (waterspanning) (kN/m²);
 d2 dikte van de slecht doorlatende grondlagen onder de bouwputbodembodem (m);
 Yg gemiddeld volumegewicht van de grond inclusief poriewater (kN/m²);
 Yw gemiddeld volumegewicht van poriewater (kN/m²);
 h stijghoogte van het grondwater in de onderliggende watervoerende laag t.o.v. de onderzijde van de slecht doorlatende laag.



Tabel 3.5: Uitgangspunten en uitkomsten van de opbarstberekening.

mast	uitgangspunten			Yw	aandeel bodem			Yg	evenwichtsberekening			
	d2 [m]	d [m]	h [m]		veen [10]	klei [14]	zand [18]		Pn [kN]	Po [kN]	Yf <1,2	verlaging stijghoogte [m]
713	3,5	6,5	5,6	9,8	0,0	1,0	0,0	14,0	49,0	54,9	Ja	1,4

Uit bovenstaande tabel volgt of er een veiligheidsfactor (Yf) is, die al dan niet groter is dan 1,2. Aangezien hier "Ja" aangegeven is, is een verlaging van de stijghoogte door spanningsbemaling van 1,4 meter benodigd om opbarsting van de bouwput te voorkomen.

3.4.2.4 Bandbreedteanalyse

Voor de bandbreedteanalyse is een tweetal parameters die we beschouwen:

- Bodemopbouw;
- Stijghoogten.

De gegevens van het te bemalen werk zoals bemalingsduur en afmetingen nemen wij niet mee omdat deze als uitgangspunt gezien moeten worden.

Het onttrekkingsdebiet en waterbezwaar worden voornamelijk bepaald door de doorlatendheid van de aanwezige zandlaag onder de deklaag. Op basis van de boorbeschrijvingen en ervaring hebben we een kD waarde van 40,0 m²/dag en een dikte van 4,00 m aangehouden. De doorlatendheid zou kunnen variëren tussen 1,0 m/dag en 10,0 m/dag. Bij de berekening van het debiet en waterbezwaar wordt rekening gehouden met deze spreiding.

Uitgangspunt is het worst-case scenario, daarom zijn het uiteindelijke debiet en waterbezwaar met de maximale doorlatendheid opgenomen in het rapport.

3.4.2.5 Debiet en waterbezwaar

Deklaag

Voor de bemaling van de deklaag met een verlaging ten opzichte van de GHG van 2,6 m is het totaal benodigd debiet berekend op 18,0 m³/uur. Bij een verlaging ten opzichte van de GLG van 1,4 is het totaal benodigde debiet berekend op 7,2 m³/uur.

Spanningbemaling

Voor de spanningsbemaling van de watervoerende laag met een verlaging ten opzichte van de maximaal gemeten stijghoogte is voor een verlaging van 1,4 m het totaal benodigd debiet berekend op 14,2 m³/uur.

Het totale debiet van de bemaling bedraagt bij GHG 32,2 m³/uur en bij GLG 9,5 m³/uur.

Waterbezwaar

De bemalingsduur bedraagt vier weken. Het totaal verwachte waterbezwaar in de bemalingsperiode van 4 weken bedraagt circa 21646 m³ bij GHG en 6392 m³ bij GLG.

Het waterbezwaar overschrijdt de vergunningsplichtige hoeveelheid niet.

Een aantal zaken kan leiden tot een hoger waterbezwaar dan hier berekend is. Er kan neerslag vallen. Daarnaast moet rekening gehouden worden met het leegpompen van de bouwkuip en mogelijk leegpompen van nabijgelegen oppervlaktewater. Ook kunnen mogelijke onvoorziene situaties tot extra waterbezwaar leiden. Deze zijn niet meegenomen in de berekening van het waterbezwaar.

3.4.3 Bemalingswijze

Bij de bemalingswijze dient rekening gehouden te worden met de heterogeniteit in bodemopbouw. Het goed ontwateren van de verschillende lagen in de bodem kan door het toepassen van verticale onttrekkingfilters met lange perforatie en, al dan niet haalbuizen.

3.4.4 Verlaging grondwaterstand en invloedsgebied

3.4.4.1 Invloedsgebied freatisch pakket

In afbeelding 3.1 is de ligging van de mastlocatie en het maximale invloedsgebied weergegeven op een topografische ondergrond.

Het maximale invloedsgebied in de deklaag bedraagt 85 m, onder de slecht doorlatende laag in de watervoerende laag 135 m. Dit maximale invloedsgebied is weergegeven op kaart om een eventuele afweging te maken over het al dan niet acceptabel zijn van deze effecten.

3.4.4.2 Invloedsgebied watervoerend pakket

Tabel 3.6: Invloedsgebieden bij GHG

verlaging	afstand [m]	
	freatisch pakket	watervoerend pakket
0,05 m	85	135
0,10 m	75	110
0,20 m	65	85
0,5 m	50	50
1,0 m	40	30

De locatie ligt binnen het invloedsgebied van een naastgelegen mast. De verlaging in het overlappende gebied is de som van de afzonderlijke verlagingen, bij gelijktijdige bemaling kan hierdoor het debiet lager worden om dezelfde ontwateringsdiepte te bereiken. De uitgevoerde berekening is daardoor worst-case. Bij gelijktijdige bemaling dient met de onderlinge beïnvloeding rekening gehouden te worden, zodat het invloedsgebied niet groter wordt.

3.4.5 Beknopte analyse mogelijke effecten

Binnen het maximale invloedsgebied zijn de volgende objecten aanwezig: infrastructuur (op 80m afstand, dit betekend een verlaging van < 0.5 m) en landbouw (zie afbeelding 3.1).

Zettingen

De bodemopbouw en grondwaterverlagingen ter plekke van de infrastructuur geven aan dat geen zettingschade kan optreden.

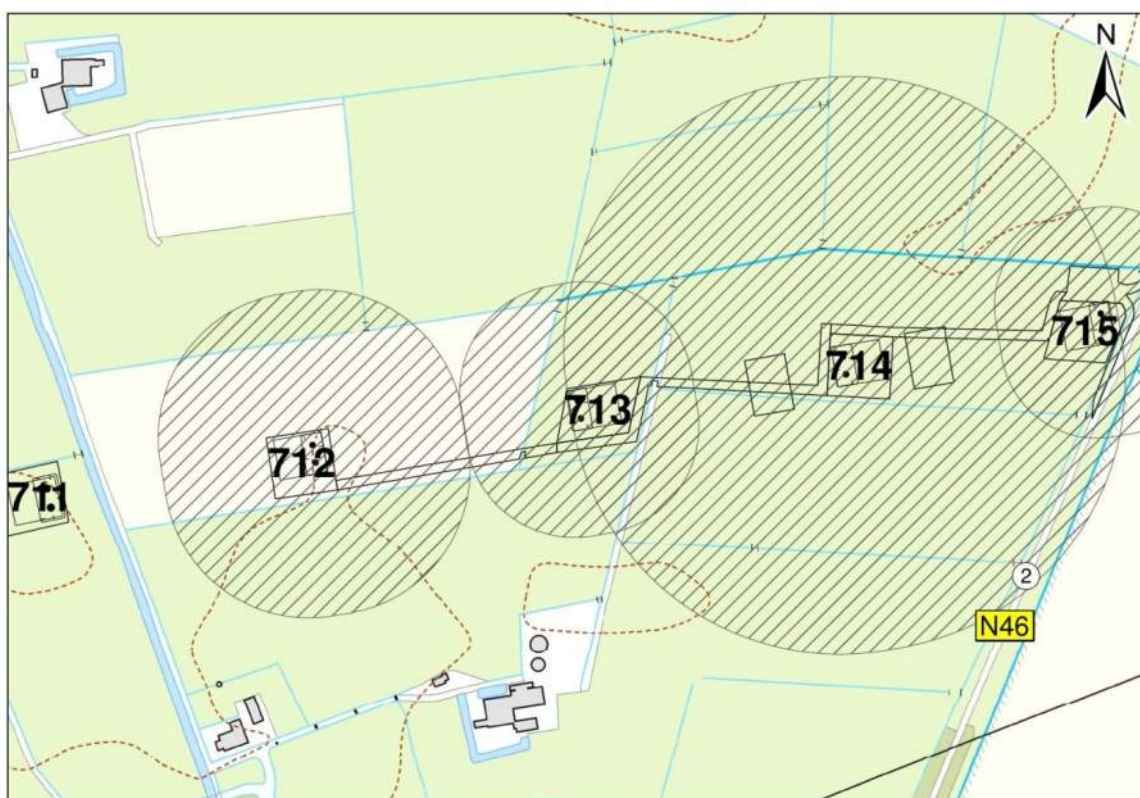
Droogteschade voor landbouw

Als gevolg van de verlaging grondwaterstand is niet uit te sluiten dat droogteschade optreedt ter plaatse van de landbouwgebieden. Daarom moet voorafgaand aan de werkzaamheden worden afgestemd met de beheerder en eigenaar.

Mogelijke maatregelen om het invloedsgebied te verkleinen zijn:

- Verhogen van de mastvoet;
- Toepassen van retourbemaling, in het geval van spanningsbemaling;
- Toepassen van onttrekkingsbeperkende maatregelen zoals waterdichte (beton)vloeren of biologische afbreekbare waterremmende injectievloeistof;
- Verkorten van de bemalingsduur.

Afbeelding 3.1: Ligging mastlocatie en invloedsgebied op topografische ondergrond (Bron: top10NL-Kadaster)



3.5 Effecten grondwater

Op basis van de aanwezige bodemopbouw is het berekende invloedsgebied op locatie 713 representatief voor de nabij gelegen mastlocaties. Aanleiding voor een uitgebreide analyse van effecten is daarom niet aanwezig. De thema's in onderstaande paragrafen 3.5 en 3.6 worden daarom niet verder uitgewerkt.

- | | |
|-------|--------------------------------|
| 3.5.1 | Zettingen |
| 3.5.2 | Droogteschade landbouw |
| 3.5.3 | Droogteschade natuur |
| 3.5.4 | Verontreinigingen |
| 3.5.5 | Archeologie |
| 3.5.6 | Grondwateronttrekkingen derden |

3.6 *Uitvoeringstechnische aspecten*

- 3.6.1 Technische principes bemaling
- 3.6.2 Voorschriften, vergunningen en heffingen
- 3.6.3 Monitoring

3.7 *Samenvatting*

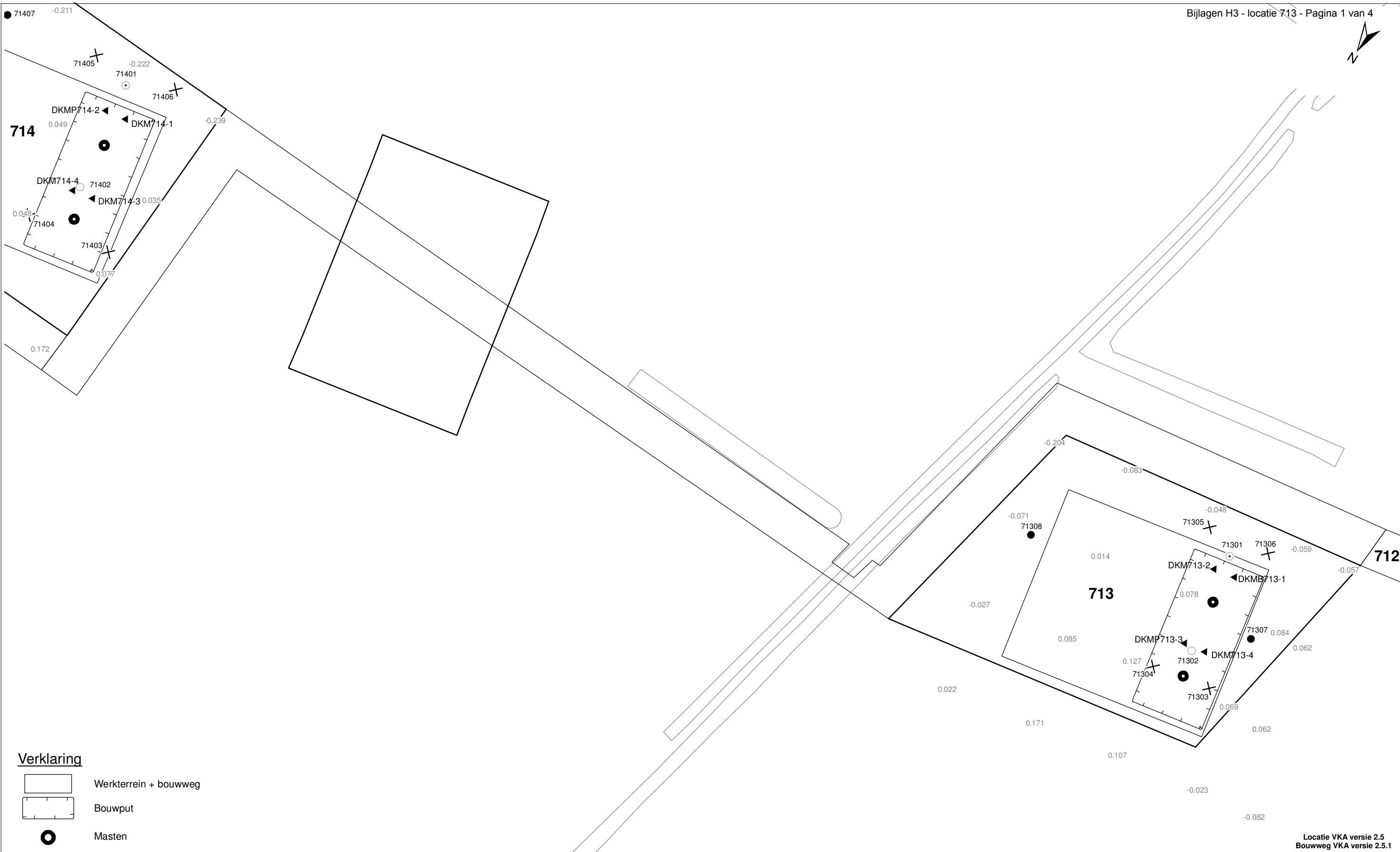
In onderstaande tabel 3.7 is een samenvatting weergegeven van het verwachte waterbezwaar, de geadviseerde bemalingswijze en aandachtpunten.

Tabel 3.7: Samenvatting bemaling

thema	resultaat
lozing	Zuurstof
spanningsbemaling noodzakelijk	Ja
debiet freatisch pakket	18,0 m ³ /uur
debiet watervoerend pakket/spanningsbemaling	14,2 m ³ /uur voor GHG
debiet totaal	32,2 m ³ /uur voor GHG
bemalingsduur	4 weken
totaal waterbezwaar	21646 m ³
Invloedgebied deklaag	85 m
Invloedgebied watervoerend pakket	135 m
Bemalingswijze	verticale bemaling van deklaag en watervoerende laag
Potentieel effect	Verdroging

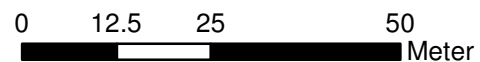
3.8 *Bijlagen H3*

- Bijlage 3-1: Locatie inclusief onderzoekspunten
- Bijlage 3-2: Overzicht veldgegevens en analysesresultaten
- Bijlage 3-3: Tekening: waterinformatiekaart



Verklaring

- Werkterrein + bouwweg
- Bouwput
- Masten
- Locatie sondering incl. nummer
- Locatie boring tot 0,50 m-mv
- Locatie boring tot 1,20 m-mv
- Locatie boring tot 4,00 m-mv
- Locatie boring + peilbuis



Locatie VKA versie 2.5
Bouwweg VKA versie 2.5.1

TITEL		GEOHYDROLOGIE KAART MAST : 713		Noord - West 380 kV	
STATUS	GETEKEND DOOR	AFD.	PAR.	OPDRACHTGEVER	
	T. Cornea			TenneT	
	GECONTROLEERD DOOR	AFD.	PAR.	OMSCHRIJVING WIJZIGING	GETEKEND BIJ
	E. Aldershof				ARCADIS
	VOOR AKKOORD	AFD.	PAR.	SCHAAL	DATUM 1e UITGAVE
	M. van Driel			1:1000	04.04.2014
				DATUM WIJZIGING	
VAKGEBIED	TEK. SOORT	PROJECT NR.	FORMAT	NUMMER	WLIZ. NR.
			A3	Mast nr. 713	1

Bijlage 3-2 overzicht veldgegevens mast 713

Van het diepe grondwater zijn geen kwaliteitsgegevens beschikbaar.

Van het oppervlaktewater zijn kwaliteitsgegevens van de naastgelegen mastlocatie 712 opgenomen.

Tabel 3.7: Veldmetingen peilbuis 71301-1

Parameter	Meetwaarde	Eenheid
Datum monstername	3/21/2013	
Filterdiepte	1,8 tot 2,8	m -mv
Zuurgraad	7,7	
Geleidbaarheid stabiel	2250	µS/cm
Grondwaterstand	1,30	cm -mv
Temperatuur	5,4	°C

Tabel 3.8: Analyse grondwater peilbuis 71301-1-2

Parameter	Meetwaarde	Eenheid
Filterdiepte	1,8 tot 2,8	m -mv
Ammonium	0,4	mg/l
Ammonium (als N)	0,3	mg N/l
Arseen [As]	< 1,5	µg/l
BZV-5	< 1,0	mg O2/l
Chloride	170	mg/l
CZV	17	mg/l
Droogrest onopgeloste bestanddelen	14	mg/l
Fosfaat (als P2O5)	0,21	mg P2O5/l
Fosfaat (als PO4)	0,28	mg PO4/l
Fosfor [P]	0,091	mg/l
IJzer [Fe]	<0,05	mg/l
Stikstof (N; vlgs Kjeldahl)	< 1,0	mg/l
Sulfaat (als SO4)	120	mg SO4/l
Sulfaat (opgelost, als S)	38,0	mg S/L
Zuurstof [O]	2,1	mg O2/l

Tabel 3.11: Veldmetingen oppervlaktewater 71201ow-1

Parameter	Meetwaarde	Eenheid
Zuurgraad	8,2	
Geleidbaarheid stabiel	1650	µS/cm
Temperatuur	0,9	°C

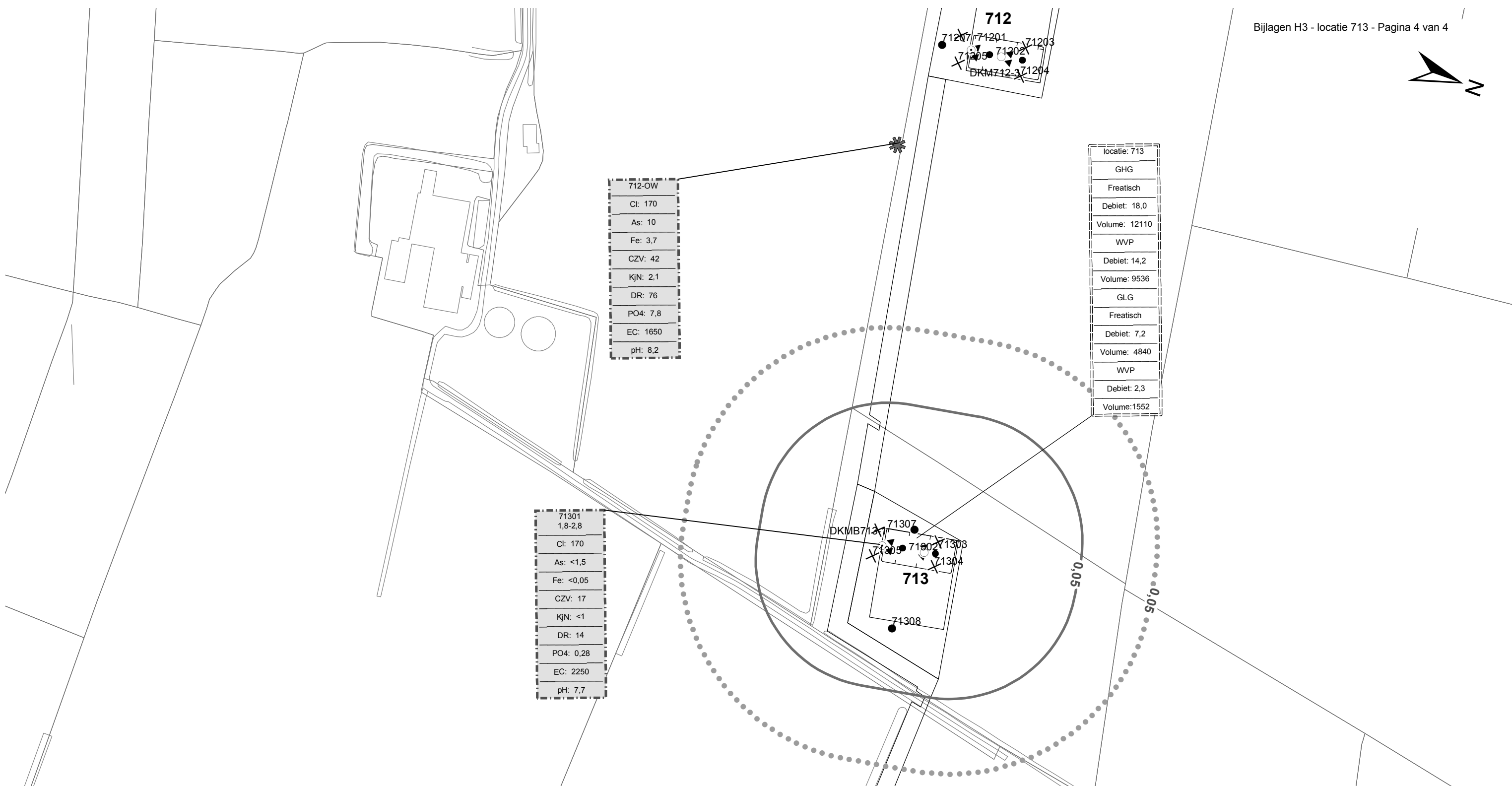
Tabel 3.12: Analyse oppervlaktewater 71201ow-1

Parameter	Meetwaarde	Eenheid
Datum monstername	3/22/2013	
Ammonium	0,6	mg/l
Ammonium (als N)	0,4	mg N/l
Arseen [As]	10,0	µg/l
BZV-5	2,7	mg O2/l
Chloride	170	mg/l
CZV	42	mg/l
Droogrest onopgeloste bestanddelen	76	mg/l
Fosfaat (als P2O5)	5,80	mg P2O5/l

Fosfaat (als PO ₄)	7,80	mg PO ₄ /l
Fosfor [P]	2,500	mg/l
IJzer [Fe]	3,7	mg/l
Stikstof (N; vlg. Kjeldahl)	2,1	mg/l
Sulfaat (als SO ₄)	33	mg SO ₄ /l
Sulfaat (opgelost, als S)	11,0	mg S/L
Zuurstof [O]	0,2	mg O ₂ /l

Tabel 3.13: Maaiveldhoogten

X-coördinaat	Y-coördinaat	Maaiveldniveau in m NAP
239887,18	594258,925	0,016
239813,541	594263,703	0,017
239702,697	594206,097	0,017
239697,809	594233,988	0,153
239688,192	594240,384	0,133
239704,621	594243,448	0,159
239711,724	594202,162	-0,012
239694,05	594199,887	-0,008



712-OW
Cl: 170
As: 10
Fe: 3,7
CZV: 42
KjN: 2,1
DR: 76
PO4: 7,8
EC: 1650
pH: 8,2

locatie: 713
GHG
Freatisch
Debiet: 18,0
Volume: 12110
WVP
Debiet: 14,2
Volume: 9536
GLG
Freatisch
Debiet: 7,2
Volume: 4840
WVP
Debiet: 2,3
Volume: 1552

71301
1,8-2,8
Cl: 170
As: <1,5
Fe: <0,05
CZV: 17
KjN: <1
DR: 14
PO4: 0,28
EC: 2250
pH: 7,7

Verklaring

- Werkterrein + bouwwegen
- Bouwput
- Masten
- Locatie sondering incl. nummer
- Locatie boring tot 0,50 m-mv
- Locatie boring tot 1.20 m-mv
- Locatie boring tot 4.00 m-mv
- Locatie boring + peilbuis
- Locatie oppervlaktewater monster

- Verlagingscontouren (GHG)**
- Verlagingscontour 0,05 m freatisch
 - Verlagingscontour 0,05 m WVP
- Verlagingscontouren (GLG)**
- Verlagingscontour 0,05 m freatisch
 - Verlagingscontour 0,05 m WVP
- Verklaring labels**
- Gegevens locatie
 - Analyseresultaten grondwater

- Verklaring analyseresultaten:**
- Cl :Chloride (in mg/l)
 - As :Arseen (in µg/l)
 - Fe :IJzer (in mg/l)
 - CZV :Chemisch zuurstof verbruik (in mg O₂ /l)
 - KjN :Stikstof volgens Kjeldahl (in mg/l)
 - DR :Droogrest onopgeloste bestanddelen (in mg/l)
 - PO4 :Fosfaat (mg/l)
 - pH :Zuurgraad
 - EC :Elektrische geleidbaarheid (µS/cm)
- Eenheden Krusingen en Strekkingen:**
- Debeten (Q) (in m³ / uur)
 - Volumes (V) (in m³)
- Afkortingen**
- SB: Spanningsbemaling

TITEL					
Waterinformatiekaart mast : 713					
Noord - West 380 kV					
STATUS	GETEKEND DOOR	AFD.	PAR.	OPDRACHTGEVER	
	I. Dinu			TenneT	
	GECONTROLEERD DOOR	AFD.	PAR.	OMSCHRIJVING WUZIGING	GETEKEND BIJ
	E. Aldershof				ARCADIS
	VOOR AKKOORD	AFD.	PAR.	SCHAAL	DATUM 1e UITGAVE
	M. van Driel			1:2500	6/26/2014
				DATUM WUZIGING	
VAKGEBIED	TEK. SOORT	PROJECT NR.	FORMAT	NUMMER	WUZ NR.
			A3	Mast nr. 713	0

4 Grondmechanisch onderzoek

Verantwoording

Titel: Grondmechanisch onderzoek: project: Noord-West 380 kV
deelgebied 1
mastnummer 713

Projectnummer: 000.144

Referentienummer: 6012-0102-000.R713

Revisie: 1

Datum: 24-04-2013

Auteur(s): G.Hofstede
E-mail adres: b.bosman@fugro.nl

Gecontroleerd door: B. Bosman, teamleider sonderingen
Paraaf gecontroleerd: BB

Goedgekeurd door: W.H.J. van der Velden, projectleider
Paraaf goedgekeurd: WHV

Contact: B. Bosman, teamleider sonderingen

INHOUDSOPGAVE

- 4.1. Inleiding
 - 4.2. Uitzetten en waterpassen
 - 4.3. Sonderen
 - 4.4. Onderzoeksresultaten
- Bijlagen

4.1. Inleiding

Ten behoeve van het funderingsontwerp en de omgevingsvergunning voor de bouw van de mast zijn er gegevens verzameld van de bodemopbouw. De resultaten zijn in dit hoofdstuk beschreven.

Ter plaatse van de mastlocatie zijn de volgende veldwerkzaamheden uitgevoerd:

- 3 sonderingen met meting van plaatselijke wrijvingsweerstand tot 40 m -mv [of maximale reactiekracht], waarvan 1 sondering met meting van de waterspanning
- Het bepalen van de ongedraineerde schuifsterkte van slappe kleilagen aan de hand van een bolconus-sondering

De sonderingen DKMB713-1 t/m 4 hebben niet de beoogde diepte van 40 m –mv gehaald; op een mindere diepte is de maximale reactiekracht van de sondeertruck - t.w. 16 ton (standaard conus) en 1,5 ton (bolconus) - bereikt.

4.2. Uitzetten en waterpassen

De onderzoeklocaties zijn door Fugro GeoServices B.V. uitvoering uitgezet en gewaterpast, waarbij de locaties zijn gemeten met behulp van GPS-RTK en zijn weergegeven ten opzichte van RD/NAP. De onderzoekslocaties zijn weergegeven op de situatietekening.

De coördinaten van de onderzochte punten zijn onderaan de sondeergrafieken en in onderstaande tabel weergegeven.

	X-coördinaat	Y-coördinaat	Maaiveldniveau (NAP)
DKMB713-1	239698.4	594210.1	0.00
DKM713-2	239704.4	594211.1	0.03
DKMP713-3	239700.5	594233.0	0.10
DKM713-4	239694.6	594232.0	0.10

De hoogtebepaling van de onderzoekslocaties in het terrein is uitgevoerd met als doel de bodemopbouw te refereren aan een vaste referentiehoogte. De gerapporteerde hoogtes zijn niet geschikt voor andere doeleinden dan dit onderzoek.

Voor een verklaring van de op de situatietekening gebruikte tekens en symbolen wordt verwezen naar de bijlage "Legenda Terreinproeven en Grondsoorten".

4.3. Sonderen

De sonderingen zijn uitgevoerd met de elektrische Fugro-kleefmantelconus conform norm NEN 5140, klasse 2. Een beschrijving van de gevolgde meet- en registratiemethode is gegeven in de bijlage "Continu Elektrisch Sonderen". De conus is voorzien van een hellingmeter. In de sondeergrafieken is de diepte gecorrigeerd voor de gemeten afwijking van de verticaal.

Op de grafieken van de sonderingen is het wrijvingsgetal weergegeven. Dit is de verhouding tussen de plaatselijke wrijvingsweerstand en de conusweerstand. Empirisch is vastgesteld dat het wrijvingsgetal een nauwe relatie heeft met de grondsoort, zodat een goede indicatie van de laagopbouw is verkregen.

De sonderingen zijn uitgewerkt met een interpretatie van het wrijvingsgetal voor identificatie van de bodemlagen. De identificatie van de bodemlagen is uitgevoerd volgens Robertson (1990), die door Fugro is aangepast aan de Nederlandse omstandigheden. Voor achtergronden en beperkingen wordt verwezen naar de bijlage "Continu Elektrisch Sonderen". De identificatie is indicatief en alleen geldig voor lagen onder de grondwaterstand. De resultaten dienen te worden geverifieerd met boringen of geologische informatie.

Op de sondeergrafiek waarop het resultaat van de meting van de waterspanning is gepresenteerd, is ook de waterspanningsindex gegeven. Dit is de verhouding tussen de waterspanning en de

conusweerstand. In het algemeen kan worden gesteld dat een hoge index een minder goed water doorlatende laag weergeeft. Voor de interpretatie van de waterspanningsonderingen verwijzen wij naar de bijlage “Interpretatie van waterspanningssonderingen”.

De bolconus is een meetinstrument waarvan de werking vergelijkbaar is met de standaard sondeerconus. Met de bolconus worden net zoals bij de gewone sondering de conusweerstand, de plaatselijk wrijving en de waterspanning geregistreerd. De bolconus heeft echter specifiek andere kenmerken die het mogelijk maken slappe gronden beter te onderzoeken, zoals:

- Een bolvormig uiteinde van de conus i.p.v. een kegel;
- Een gevoeliger druk sensor in punt;
- Een kleinere diameter van de mantel;
- Waterspanningsmeters op het uiteinde van conus en direct achter de bol;

De belangrijkste van deze eigenschappen zijn het bol-vormige uiteinde van de conus en de gevoelige druk sensor. Het basis oppervlak van een standaard sondeerconus is 1000 mm². De bolconus heeft een basis oppervlak van 4778 mm². Het grotere oppervlak en de gevoeliger druk sensor zijn goed toepasbaar in slappe veenlagen en voor het opsporen van kleine siltlaagjes. De maximale druk voor een bolconus bedraagt 2 MPa.

Door het toepassen een rekenfactor (11 à 15,5 afhankelijk van de grondsoort) op de conusweerstand kan de Cu worden bepaald. De exacte waarde van deze factor berust vaak op basis van ervaring. Met het toepassen van de insitu-vane kan deze rekenfactor worden onderbouwd met een onafhankelijke gemeten waarde.

4.4. *Onderzoeksresultaten*

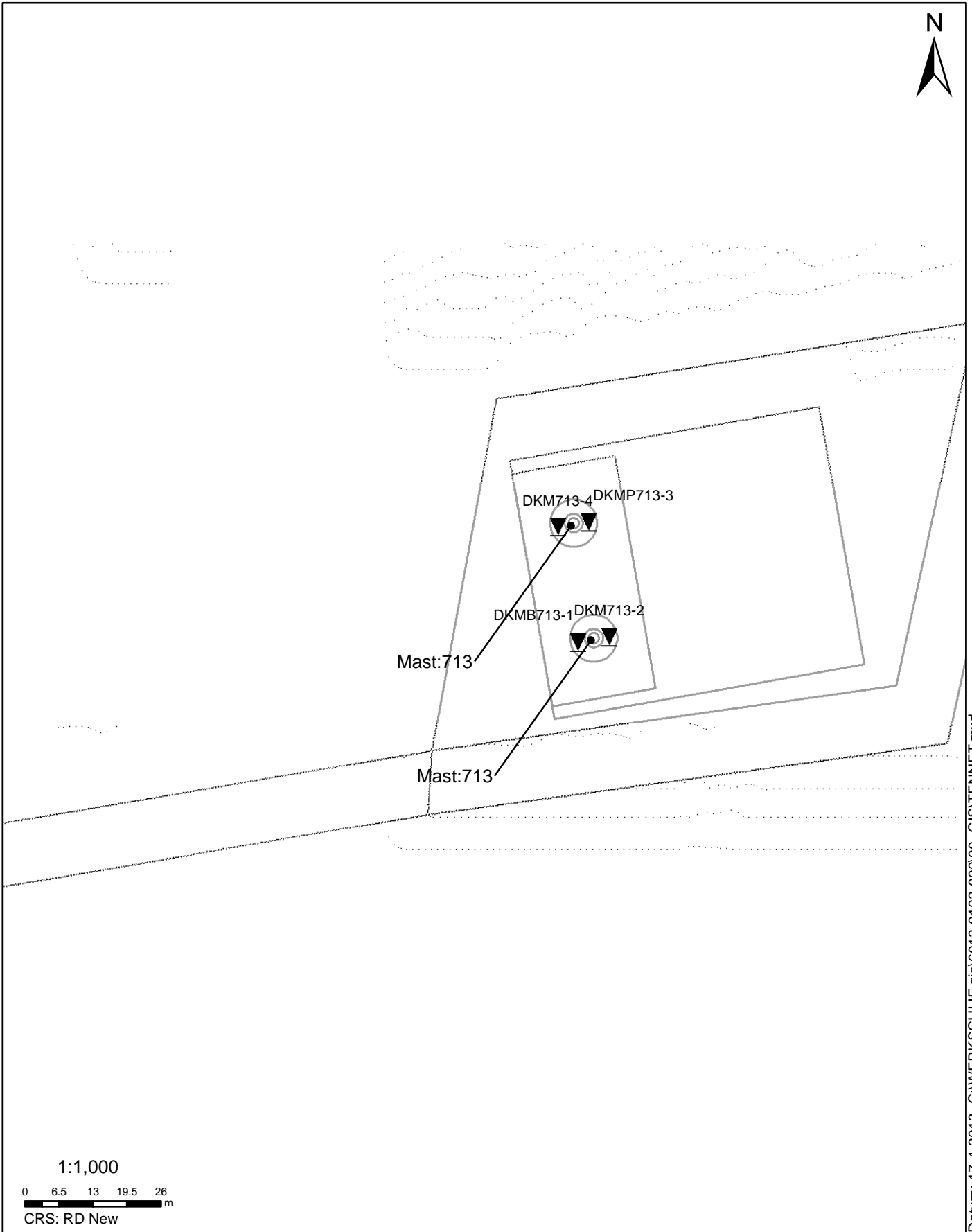
De onderzoeksresultaten zijn opgenomen in de volgende bijlagen:

Bijlage: 6012-0102-000-713	Situatie inclusief onderzoekslocaties
Bijlage: DKM713-2 t/m DKM713-4	Sonderingen
Bijlage: DKMB713-1	Bolconus

"Legenda Terreinproeven en Grondsoorten"

"Continu Elektrisch Sonderen"

"Interpretatie van waterspanningssonderingen"



Datum: 17-4-2013 C:\WERK\SCHIJF gis\6012-0102-00090_GIS\TENNET1.mxd

SITUATIE

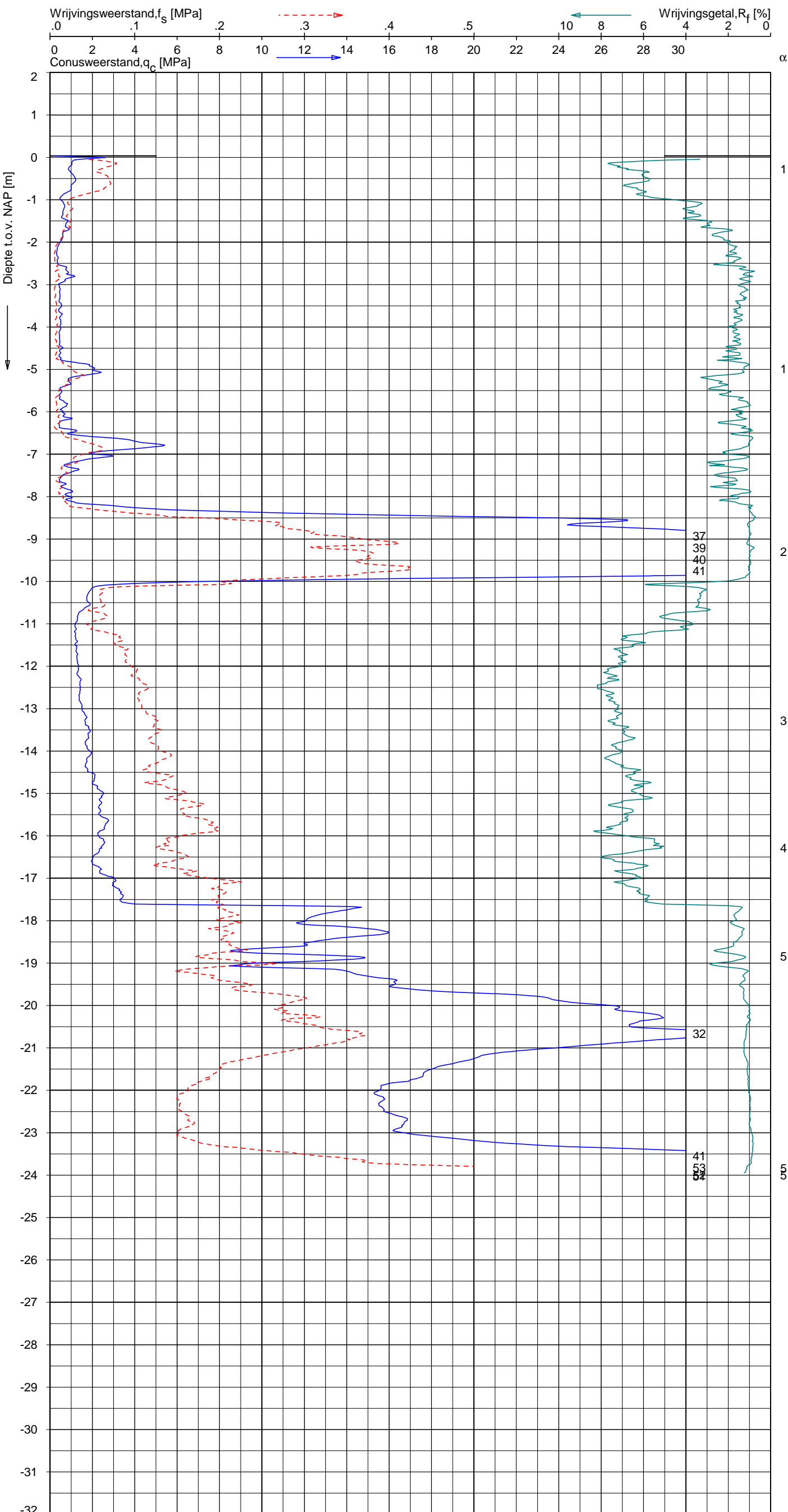
NOORD - WEST 380

Opdr.nr.: 6012-0102-000
Bijlage : 713

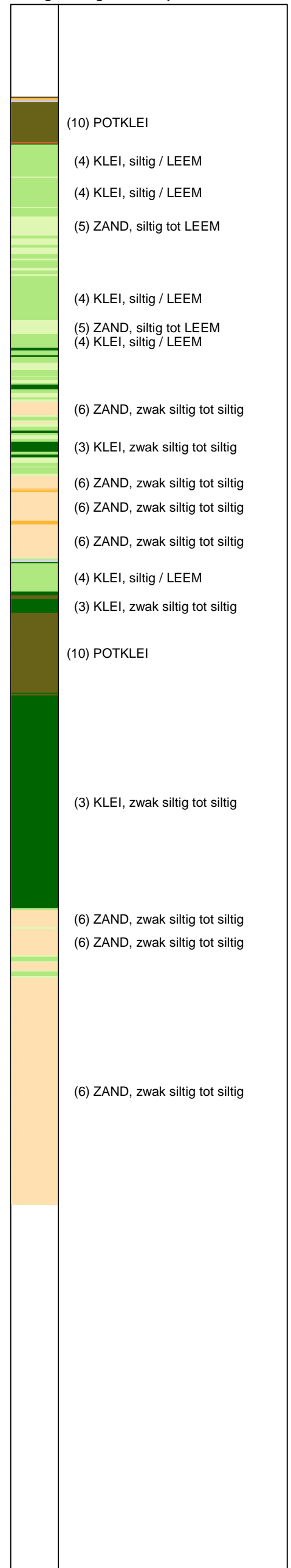
UNIPLOT 05.21.nl / QcfClass-N3.cmd / 2013-04-17 15:06:16

6012-0102-000

DKM713-2 - 1



CPT data classificatie - indicatief
 Classificatie gebaseerd op genormaliseerde
 conusweerstand en wrijvingsgetal.
 (Robertson 1990, NL corr.)
 Geldig onder grondwaterpeil.



Opg.: RNB/NZ d.d. 25-Mar-2013 conus: F7.5CKE2HA/B X = 239704.4 Y = 594211.1
 Get.: HOFSTEDE d.d. 2013-04-17 MV = NAP +0.03 m

Sondering volgens norm NEN 5140, klasse 2
 conustype cilindrisch elektrisch, 1500 mm
 α afwijking van de vertikaal



SONDERING MET PLAATSELIJKE KLEEFMETING

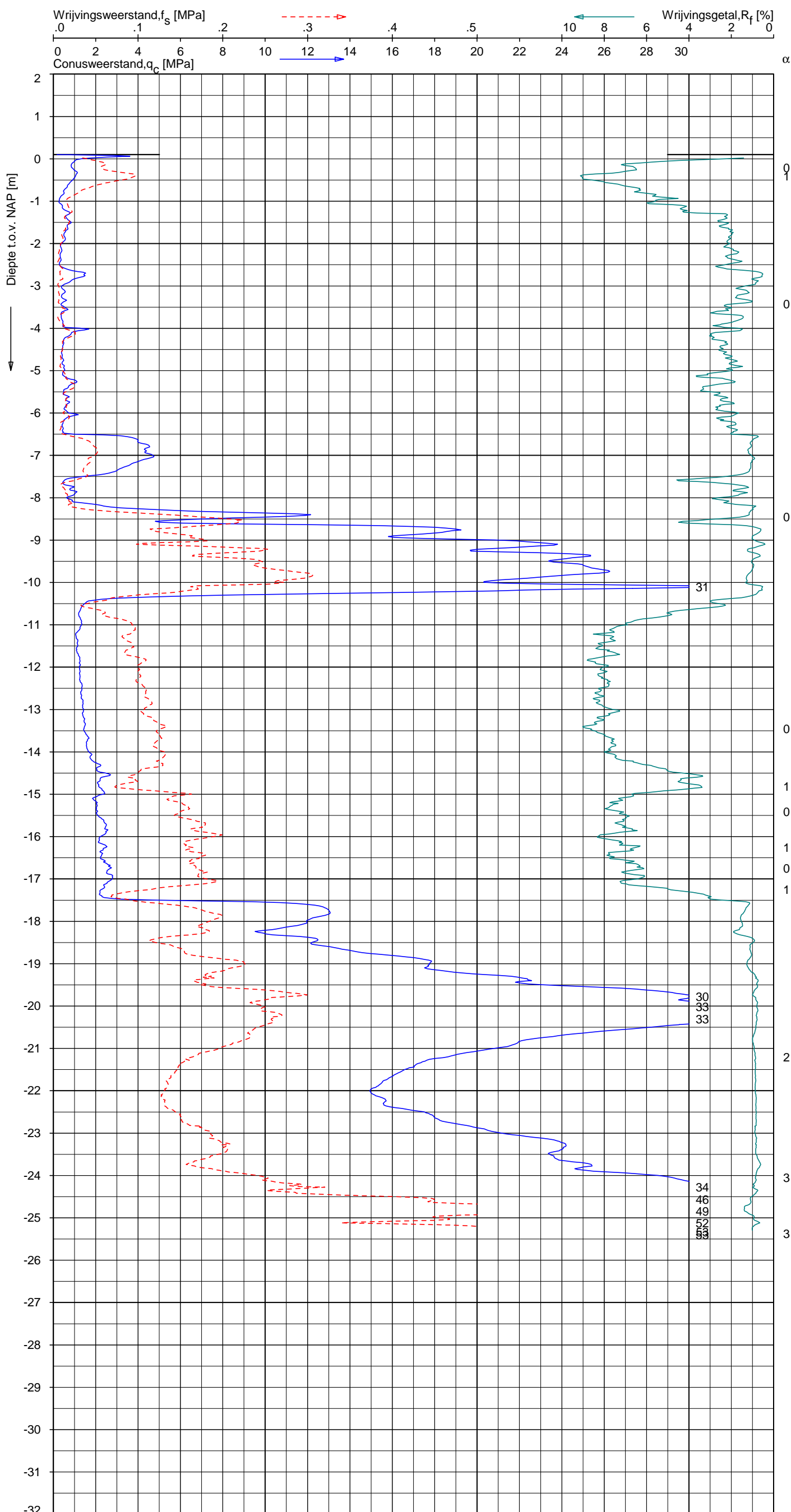
NOORD-WEST 380

Opdr. 6012-0102-000
 Sond. DKM713-2

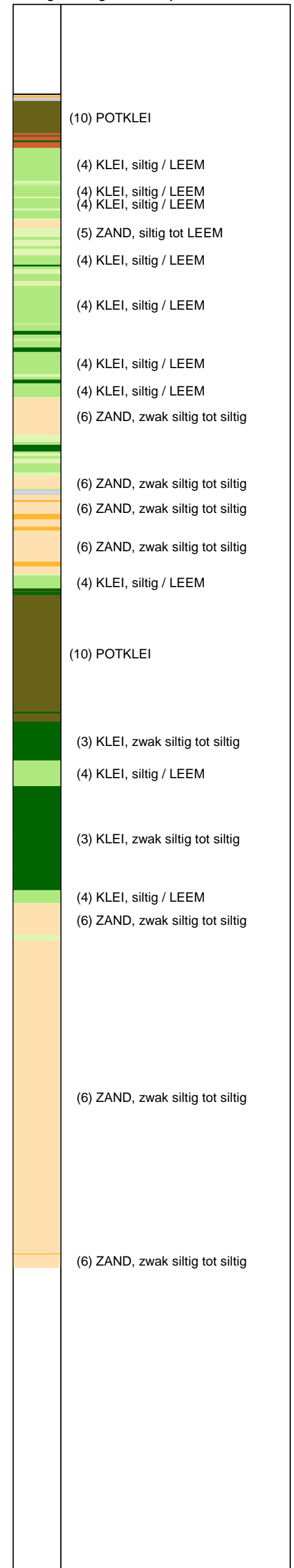
UNIPLOT 05.21.nl / QcfClass-N3.cmd / 2013-04-17 15:06:18

6012-0102-000

DKMP713-3 - 1



CPT data classificatie - indicatief
 Classificatie gebaseerd op genormaliseerde
 conusweerstand en wrijvingsgetal.
 (Robertson 1990, NL corr.)
 Geldig onder grondwaterpeil.



Opg.: RNB/NZ d.d. 25-Mar-2013 conus: F7.5CKE2HAW₁/B P1 X = 239700.5 Sondering volgens norm NEN 5140, klasse 2
 Get.: HOFSTEDE d.d. 2013-04-17 MV = NAP +0.10 m Y = 594233.0 conustype cilindrisch elektrisch, 1500 mm
 α afwijking van de vertikaal



SONDERING MET PLAATSELIJKE KLEEFMETING

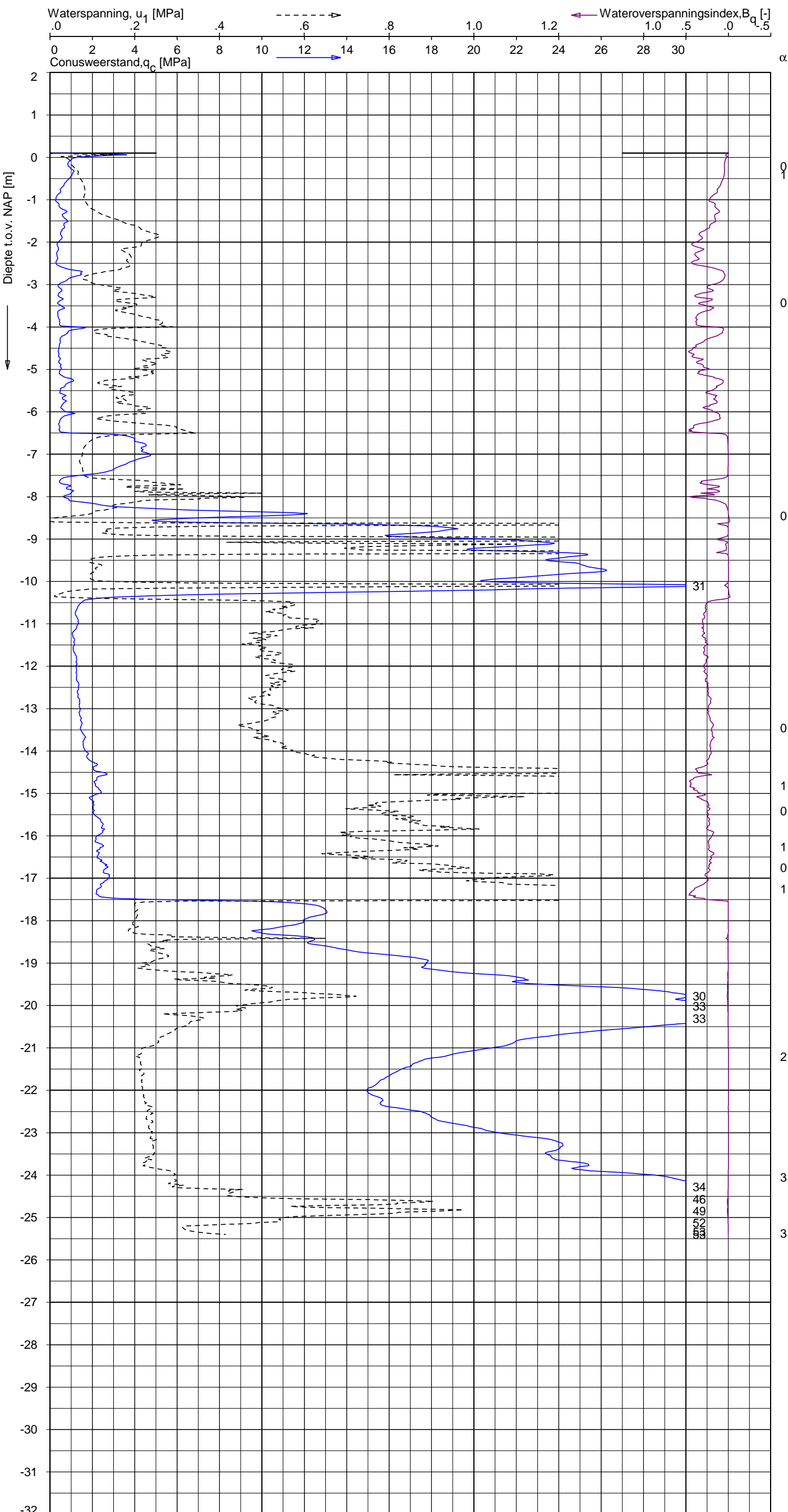
NOORD-WEST 380

Opdr. 6012-0102-000
 Sond. DKMP713-3

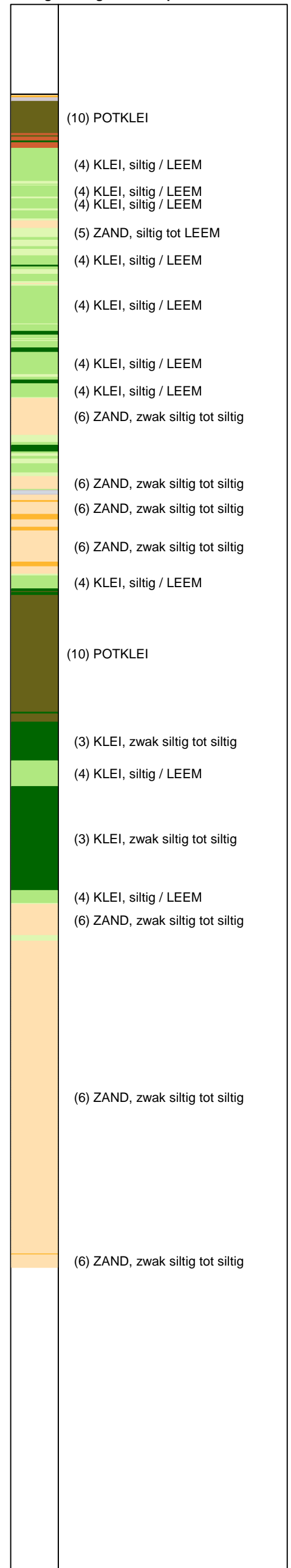
UNIPLOT 05.21.nl / QcU1Class-N3.cmd / 2013-04-17 15:07:05

6012-0102-000

DKMP713-3 - 1



CPT data classificatie - indicatief
 Classificatie gebaseerd op genormaliseerde
 conusweerstand en wrijvingsgetal.
 (Robertson 1990, NL corr.)
 Geldig onder grondwaterpeil.



Opg.: RNB/NZ d.d. 25-Mar-2013 conus: F7.5CKE2HAW₁/B P1 X = 239700.5 Y = 594233.0
 Get.: HOFSTEDE d.d. 2013-04-17 MV = NAP +0.10 m
 Sondering volgens norm NEN 5140, klasse 2
 conustype cilindrisch elektrisch, 1500 mm
 α afwijking van de vertikaal



SONDERING MET WATERSPANNINGSMETING

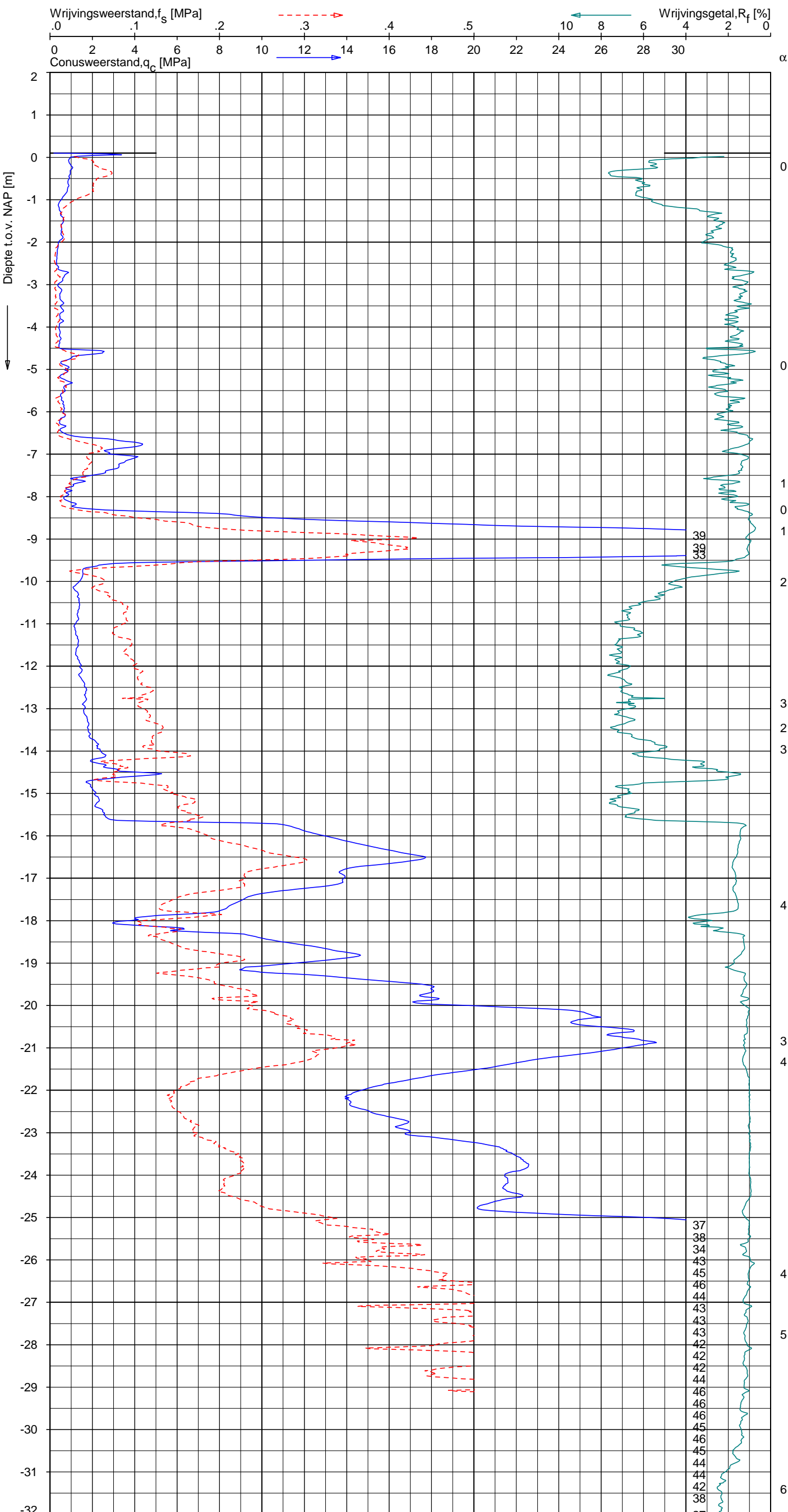
NOORD-WEST 380

Opdr. 6012-0102-000
 Sond. DKMP713-3

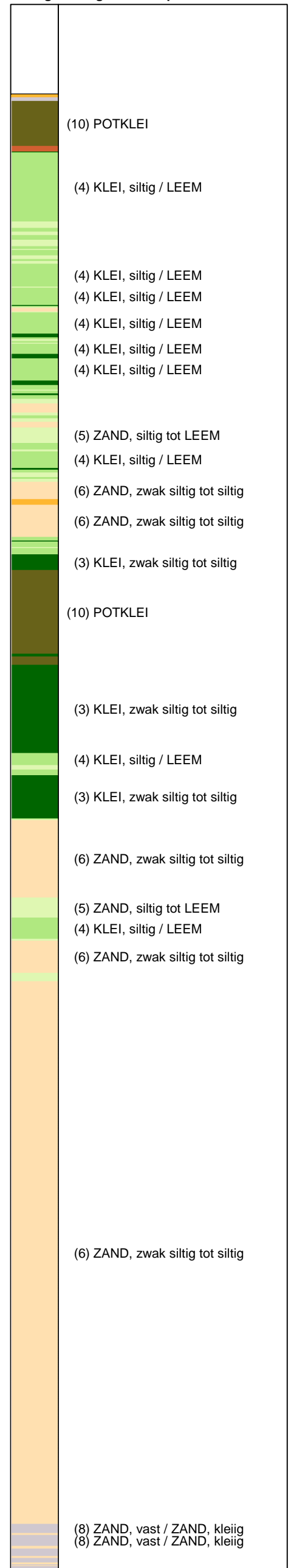
UNIPLOT 05.21.nl / QcfClass-N3.cmd / 2013-04-17 15:06:20

6012-0102-000

DKM713-4 - 1



CPT data classificatie - indicatief
 Classificatie gebaseerd op genormaliseerde
 conusweerstand en wrijvingsgetal.
 (Robertson 1990, NL corr.)
 Geldig onder grondwaterpeil.



Opg.: RNB/NZ d.d. 25-Mar-2013 conus: F7.5CKE2HA/B X = 239694.6 Sondering volgens norm NEN 5140, klasse 2
 Get.: HOFSTEDE d.d. 2013-04-17 MV = NAP +0.10 m Y = 594232.0 conustype cilindrisch elektrisch, 1500 mm
 α afwijking van de vertikaal



SONDERING MET PLAATSELIJKE KLEEFMETING

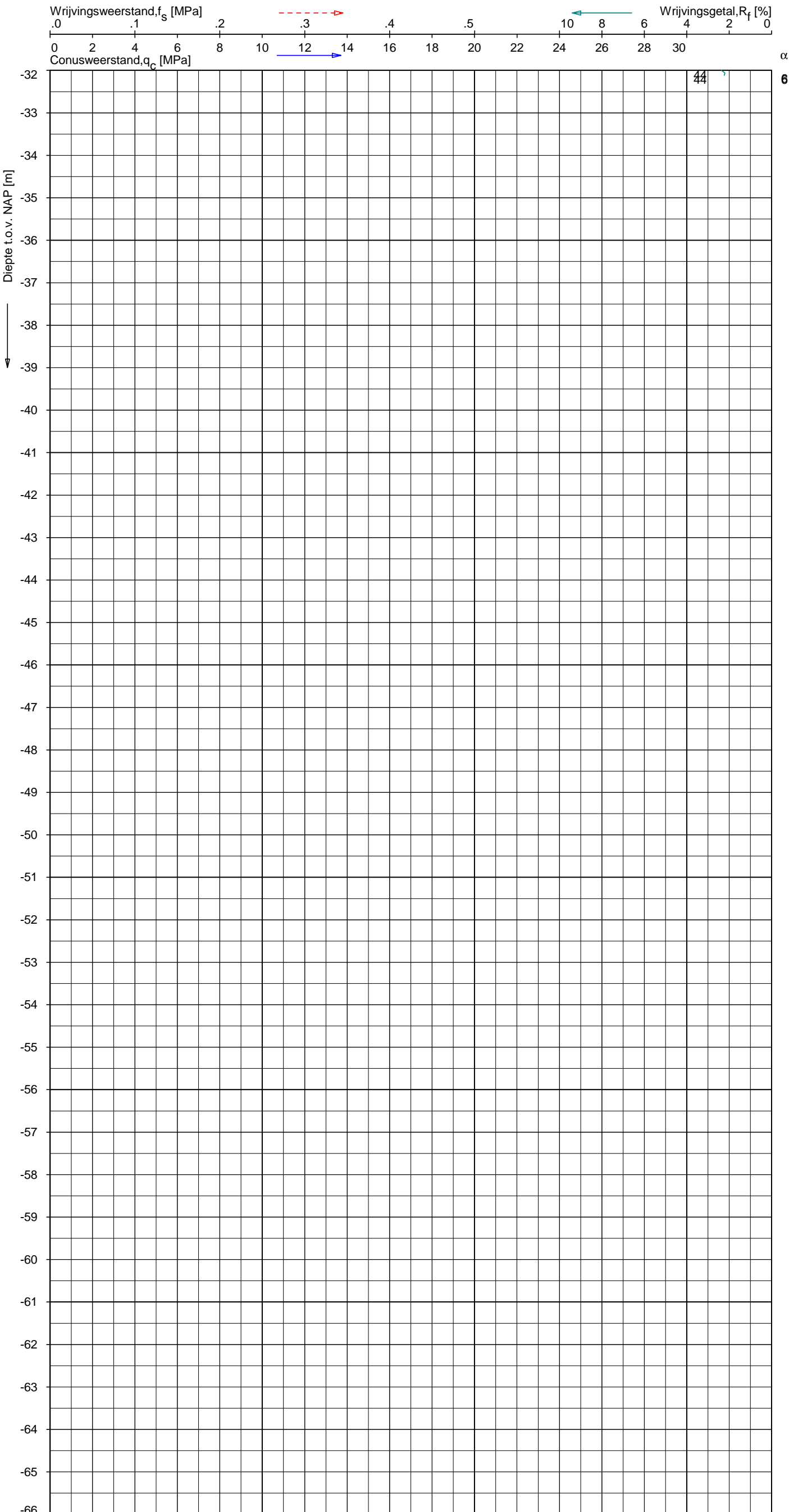
NOORD-WEST 380

Opdr. 6012-0102-000
 Sond. DKM713-4

UNIPLOT 05.21.nl / QcFClass-N3.cmd / 2013-04-17 15:06:21

6012-0102-000

DKM713-4 - 2



CPT data classificatie - indicatief
 Classificatie gebaseerd op genormaliseerde
 conusweerstand en wrijvingsgetal.
 (Robertson 1990, NL corr.)
 Geldig onder grondwaterpeil.

--	--

Opg.: RNB/NZ d.d. 25-Mar-2013 conus: F7.5CKE2HA/B X = 239694.6 Sondering volgens norm NEN 5140, klasse 2
 Get.: HOFSTEDE d.d. 2013-04-17 MV = NAP +0.10 m Y = 594232.0 conustype cilindrisch elektrisch, 1500 mm
 α afwijking van de vertikaal



SONDERING MET PLAATSELIJKE KLEEFMETING

NOORD-WEST 380

Opdr. 6012-0102-000
 Sond. DKM713-4

Opdr. nr.

6012-0102-000

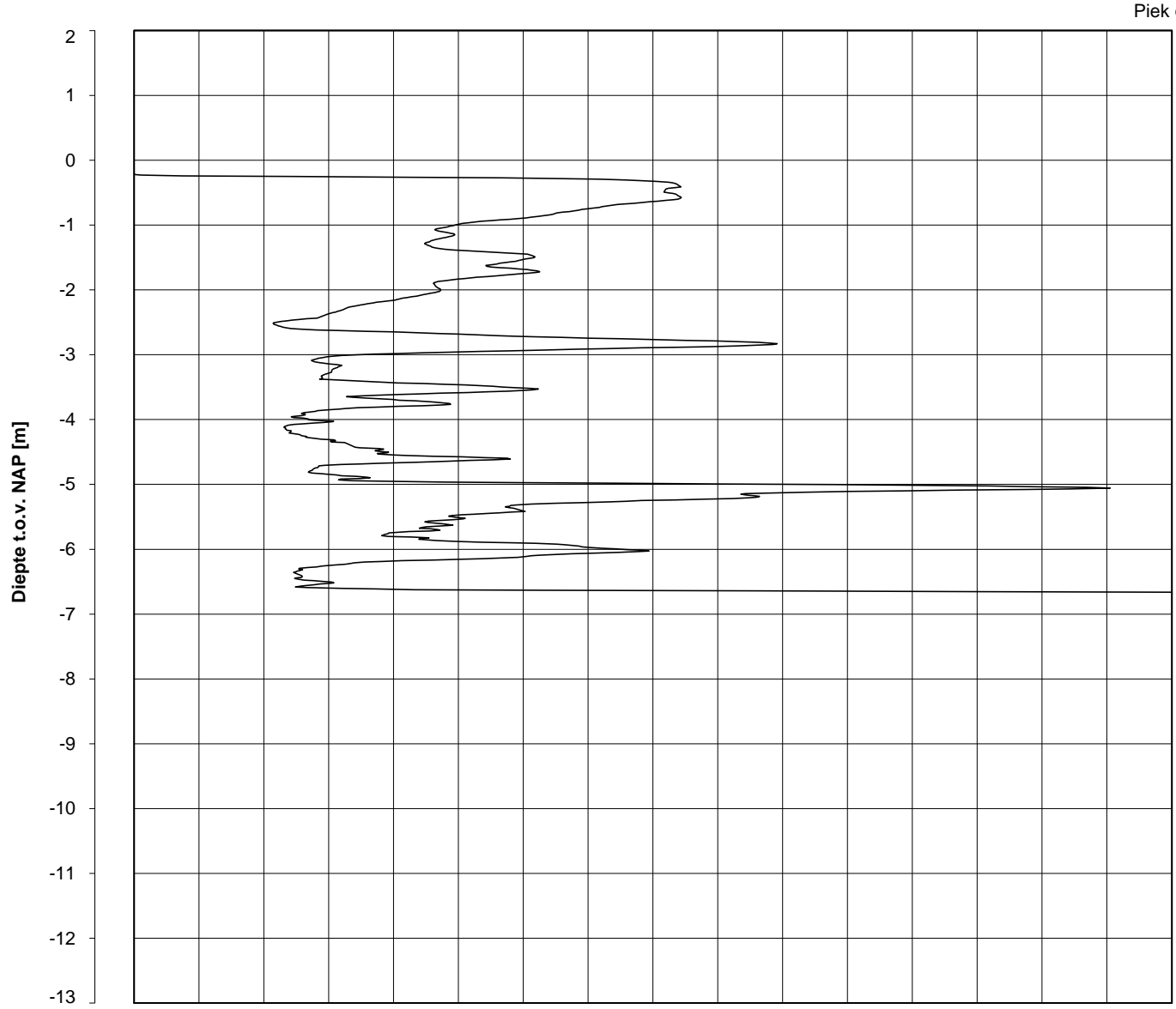
Sond. DKMB713-1

Bol Penetratie Weerstand, q_B [MPa]
.0 .1 .2 .3 .4 .5 .6 .7 .8 .9 1.0 1.1 1.2 1.3 1.4 1.5 1.6


Waterspanning, $u_{1,B}$ [MPa]
-.50 -.25 .00 .25 .50 .75

Waterspanning, $u_{2,B}$ [MPa]

Helling α [Gr]



Piek q_B



1
0
0
0
0
0
0
0
0

Datum uitvoering : 25-Mar-2013
Test tov NAP [m] : 0.00
Coördinaten [m] : X = 239698.4 Y = 594210.1

Sonde Type/Nr. : B-A48F2.5CKE2HA/B 1718
Bol Basis Opp. [mm²] : 4778

DKMB713-1

BOL SONDERING

NOORD-WEST 380

LEGENDA TERREINPROEVEN EN GRONDSOORTEN

BORINGEN / PEILBUIZEN

	mechanische boring (B)
	handboring (HB)
	niet uitgevoerde boring
	niet uitgevoerde handboring
	boring met peilbuis
	boring met peilbuis, ondiep en diep filter
	boring met peilbuis, ondiep, middeldiep en diep filter
	handboring met peilbuis
	hellingsmeterbuis (HMB)
	gedrukte peilbuis (PB) / minifilter (MF)
	boring derden
	boring derden met peilbuis

SONDERINGEN

	diep-/diepzware sondering
	middelzware sondering
	diep-/diepzware sondering met plaatselijke kleefmeting
	middelzware sondering met plaatselijke kleefmeting
	slagsondering
	niet uitgevoerde sondering
	waterspanningsmeter (WSM)
	sondering derden
	sondering derden met plaatselijke kleefmeting

Type sonderingen

M	middelzware sondering
D	diepsondering
DZ	diepzware sondering
S	slagsondering

Toegevoegde metingen

KM	meting van de plaatselijke kleef
P	meting van waterspanning
M	meting van de magnetische veldsterkte
G	meting van de geleidbaarheid
S	meting van de schuifgolfsnelheid (seismische meting)
T	meting van de temperatuur

LEGENDA / TERMINOLOGIE

grind

	Grind, siltig
	Grind, zwak zandig
	Grind, matig zandig
	Grind, sterk zandig
	Grind, uiterst zandig

zand

	Zand, kleilig
	Zand, zwak siltig
	Zand, matig siltig
	Zand, sterk siltig
	Zand, uiterst siltig

veen

	Veen, mineraalarm
	Veen, zwak kleilig
	Veen, sterk kleilig
	Veen, zwak zandig
	Veen, sterk zandig

klei

	Klei, zwak siltig
	Klei, matig siltig
	Klei, sterk siltig
	Klei, uiterst siltig
	Klei, zwak zandig
	Klei, matig zandig
	Klei, sterk zandig

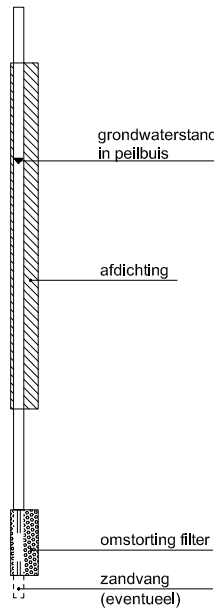
leem

	Leem, zwak zandig
	Leem, sterk zandig

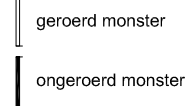
Overige toevoegingen

	zwak humeus
	matig humeus
	sterk humeus
	zwak grindig
	matig grindig
	sterk grindig

Peilbuis



Monsters



Overig

	gemiddeld hoogste grondwaterstand
	grondwaterstand
	gemiddeld laagste grondwaterstand
	slib
	verharding / kern / asfalt
	puin

CONTINU ELEKTRISCH SONDEREN

Meettechniek

De standaard bij Fugro toegepaste conus is de "elektrische kleefmantelconus", waarmee zowel de conusweerstand als de plaatselijke wrijvingsweerstand gelijktijdig wordt gemeten. Bij het uitvoeren van een sondering conform NEN 5140 wordt de puntweerstand gemeten, die moet worden overwonnen om een conus met een tophoek van 60° en een basisoppervlak van 1000 mm^2 met een constante snelheid van ca 20 mm/s in de bodem te drukken. Voor de meting van de wrijvingsweerstand is een mantel met een oppervlak van 15000 mm^2 boven de punt aangebracht. De druk op de conuspunt (conusweerstand in MPa) en de wrijving langs de kleefmantel (plaatselijke wrijvingsweerstand in MPa) worden door rekstroken in de conus continu gemeten. Volgens NEN 5140 mag het basisoppervlak van de conus tussen 500 en 2000 mm^2 variëren zonder dat correctiefactoren op de meetresultaten behoeven te worden toegepast. Fugro sonderingen worden standaard uitgevoerd met een sondeerconus met een basisoppervlak van 1500 mm^2 en een manteloppervlak van 20000 mm^2 .

Veelal wordt gebruik gemaakt van een kortere conus waarbij in afwijking van NEN 5140 het cilindrische deel vanaf de conuspunt een lengte heeft van 230 mm in plaats van de genormeerde lengte van 400 mm . Onderzoek ⁽¹⁾ heeft aangetoond, dat de invloed van de lengte van de conus op het sondeerresultaat verwaarloosbaar is, terwijl met een kortere conus met minder risico een grotere sondeerdiepte kan worden bereikt.

De meetsignalen worden digitaal via een kabel of draadloos naar een elektrische meeteenheid gestuurd en tezamen met de diepte en de tijd in een computer opgeslagen. Definitieve verwerking vindt daarna op kantoor plaats, waarbij de gemeten parameters tegen de diepte in grafiekvorm wordt uitgewerkt. Door continue registratie van de gemeten conus- en wrijvingsweerstand wordt een nauwkeurig beeld van de gelaagdheid en de vastheid van de bodem verkregen.

In de elektrische conus is standaard een hellingmeter ingebouwd waarmee tijdens het sonderen de afwijking van de conus met de verticaal wordt geregistreerd. Onjuiste diepteaanduiding als gevolg van "krom sonderen" wordt hiermee voorkomen. Afhankelijk van de sondeerklasse wordt de diepte hiervoor gecorrigeerd.

Interpretatie van de sonderingen met plaatselijke wrijvingsweerstand

Meting van zowel de conusweerstand q_c als de plaatselijke wrijvingsweerstand f_s maakt het mogelijk het wrijvingsgetal R_f te berekenen. Het wrijvingsgetal wordt gedefinieerd als het quotiënt van de plaatselijke wrijving en de op gelijke diepte gemeten conusweerstand, vermenigvuldigd met een factor 100. Hierbij wordt rekening gehouden met laagscheidingen ter hoogte van de mantel.

Het wrijvingsgetal geeft samen met de conusweerstand over het algemeen een goed beeld van de bodemopbouw *benen* de grondwaterspiegel. In de onderstaande tabel zijn enige kenmerkende waarden van het wrijvingsgetal aangegeven. *Met nadruk dient te worden gesteld dat deze waarden slechts indicatief zijn en getoetst dienen te worden aan boringen of lokale ervaring en uitsluitend gelden voor de cilindrische elektrische conus.*

grondsoort	wrijvingsgetal	grondsoort	wrijvingsgetal
Grind, grof zand	0,2 – 0,6	Klei	3,0 – 5,0
Zand	0,6 – 1,2	Potklei	5,0 – 7,0
Silt, leem, löss	1,2 – 4,0	Veen	5,0 – 10,0

In geroerde grond en in grond boven de grondwaterspiegel kunnen grote afwijkingen ten opzichte van de genoemde waarden voorkomen.

Presentatie sondeergegevens

De sonderingen zijn uitgewerkt met een interpretatie van het wrijvingsgetal voor identificatie van de bodemlagen. De identificatie van de bodemlagen is uitgevoerd volgens Robertson [1990] ⁽²⁾, die door Fugro is aangepast aan de Nederlandse omstandigheden. Bij deze interpretatie wordt uitgegaan van de genormaliseerde waarden van de conusweerstand nQ_c en wrijvingsgetal nR_f als ingangparameters.

¹⁾ Lunne en Powell, A comparison of different sized piezocones in UK clays.

²⁾ Robertson, P.K. [1990] "Soil Classification using the cone penetration test". Canadian Geotechnical Journal, 27(1), 151-8

CONTINU ELEKTRISCH SONDEREN

De genormaliseerde waarden van de conusweerstand nQ_c en wrijvingsgetal nR_f worden als volgt berekend:

$$\text{Genormaliseerde conusweerstand: } nQ_c = \frac{q_t - \sigma'_{v0}}{\sigma'_{v0}}$$

$$\text{Genormaliseerd wrijvingsgetal: } nR_f = \frac{100 \cdot f_s}{q_t - \sigma_{v0}}$$

Waarin:

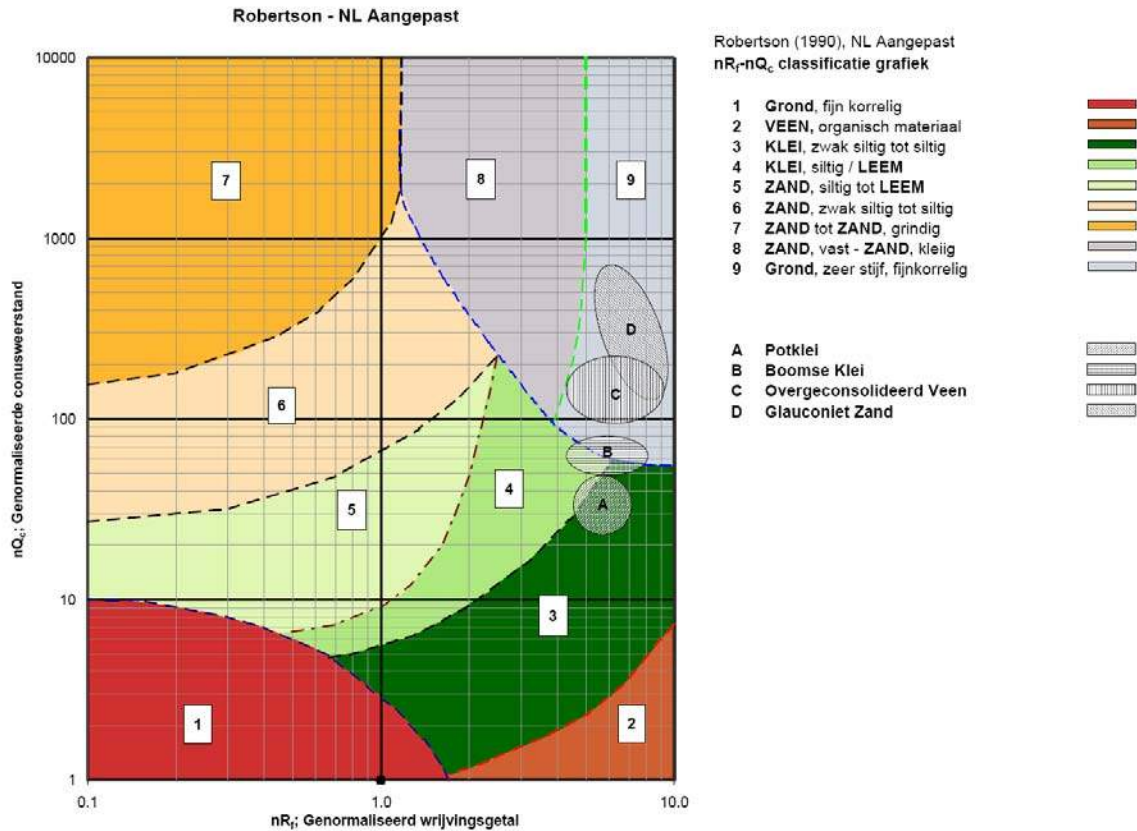
- σ'_{v0} = de effectieve verticale korrelspanning uitgaande van het effectieve volumiek gewicht dat per bodemlaag wordt bepaald.
- σ_{v0} = de verticale grondspanning uitgaande van het volumiek gewicht dat per bodemlaag wordt bepaald.
- q_t = gemeten conusweerstand (q_c) gecorrigeerd voor de waterspanning:
 $q_c + (1-\alpha)\{\beta(u_1 - u_0) + u_0\}$ of $q_c + (1-\alpha)u_2$ (respectievelijk voor een filter in de punt (u_1) en een filter direct achter de conuspunt (u_2));
- β = factor voor de verschillende grondsoorten voor omrekening van u_1 naar u_2 ; meestal wordt hiervoor aangehouden 0,8;
- α = netto oppervlakteverhouding coëfficiënt van de conus i.v.m. spleet achter de conuspunt;
- u_1 = de gemeten waterdruk bij een filterplaatsing *in* de punt;
- u_2 = de gemeten waterdruk bij een filterplaatsing *achter* de punt;
- u_0 = de hydrostatische stijghoogte
- f_s = gemeten plaatselijke wrijvingsweerstand.

In geval er geen waterspanning is gemeten, wordt voor q_t de waarde van q_c gebruikt.

Voor de grondsoorten, die specifiek zijn voor de Nederlandse ondergrond condities, zijn in de Bodem Classificatiegrafiek van Robertson [1990] twee aanpassingen gedaan om de Nederlandse situatie beter te beschrijven:

- Gebieden 4 en 5 zijn anders ingedeeld, zodat losgepakte zanden en ondiepe kleilagen beter worden geïnterpreteerd. Deze aanpassingen zijn in de figuur op de volgende pagina weergegeven.
- Bovendien is een extra voorwaarde ingebracht om Holocene veenlagen goed te kunnen classificeren. Voor $q_c < 1,5$ MPa en $R_f > 5$ % wordt de grond als veen geclassificeerd.

CONTINU ELEKTRISCH SONDEREN



Voor een aantal specifieke grondtypen, zoals bijvoorbeeld potklei, Boomse klei, overgeconsolideerd veen en glauconiethoudend zand is tevens het classificatie gebied aangegeven. Deze stemmen niet direct overeen met de benamingen van gebieden een tot en met negen.

De identificatie is indicatief en alleen geldig voor lagen onder de grondwaterstand. De resultaten dienen te worden geverifieerd met boringen of geologische informatie. Uitgedroogde cohesieve toplagen geven een te hoge waarde geven voor het wrijvingsgetal, daardoor worden bijvoorbeeld uitgedroogde kleilagen mogelijk onterecht geïnterpreteerd als veenlagen. Ook is de correlatie voor de toplagen minder betrouwbaar vanwege het lage effectieve spanningsniveau in deze lagen.

Andere conustypen

Naast de meting van conusweerstand en plaatselijke wrijving is het mogelijk extra (combinaties van) metingen uit te voeren. In onderstaand schema zijn enkele mogelijkheden aangegeven. Indien gewenst kan nadere informatie over metingen en toepassingsmogelijkheden worden verschaft.

CONTINU ELEKTRISCH SONDEREN

type meting	Meetresultaten	toepassingsmogelijkheden
waterspanning	waterspanning ter plaatse van de punt	registreren waterremmende lagen indicatie stijghoogte grondwater classificatie / gelaagdheid bodem
magnetometer	Magnetische veldsterkte in 3 orthogonale richtingen (X,Y,Z)	Blindganger onderzoek, onderzoek ligging obstakels (stalen leidingen), grondankers), onderzoek paalpunt niveau / schoorstand funderingspalen, onderzoek ligging onderzijde stalen damwanden
geleidbaarheid	elektrische geleiding grond en grondwater	indicatie waterkwaliteit / zoet - zout water grens onderzoek verspreiding verontreiniging
temperatuur	temperatuurmeting op verschillende diepten	warmteoverdracht in de bodem bepaling temperatuurgradiënt
schuifgolfsnelheid (seismisch)	dynamische bodemparameters op verschillende diepten	machinefunderingen, windturbinefunderingen
versnelling	versnellingen op verschillende diepten	heirillingen / verkeerstrillingen
CPM (conuspressiometer)	spannings-rek-gedrag en sterkte in situ	bepaling grondstijfheid, horizontale korrelspanning, ongedraineerde schuifweerstand en relatieve dichtheid
MIP (membrane interface probe)	verticale verspreiding van vluchtige (gechloreerde) koolwaterstoffen	bestudering zak/drijfslagen en/of verontreinigingen met vluchtige (gechloreerde) koolwaterstoffen
ROST (rapid optical screening tool)	verticale verspreiding van (aromatische) koolwaterstoffen	bestudering zak/drijfslagen en/of verontreinigingen met (aromatische) koolwaterstoffen
video	videobeeld van de grond bij het passeren van de conus	nadere geotechnische classificatie / structuur informatie over bodemverontreiniging (verkleuring)

Klassenindeling NEN 5140

De Nederlandse norm gaat uit van vier kwaliteitsklassen. Voorafgaand aan de uitvoering dient een keuze te worden gemaakt binnen welke kwaliteitsklasse het werk minimaal uitgevoerd moet worden. De klassenindeling heeft voornamelijk betrekking op de nauwkeurigheid van de gemeten conusweerstand, plaatselijke wrijvingsweerstand en diepte, zoals blijkt uit de onderstaande tabel.

klasse	meetgrootheid	toelaatbare meetonzekerheid	meetinterval
1	Conusweerstand	0,05 MPa of 3%	20 mm
	Plaatselijke wrijvingsweerstand	0,01 MPa of 10%	
	Helling	2°	
	Sondeerdiepte	0,2 m of 1 %	
2	Conusweerstand	0,25 MPa of 5%	50 mm
	Plaatselijke wrijvingsweerstand	0,05 MPa of 15%	
	Helling	2°	
	Sondeerdiepte	0,2 m of 2 %	
3	Conusweerstand	0,5 MPa of 5%	100 mm
	Plaatselijke wrijvingsweerstand	0,05 MPa of 20%	
	Helling	5°	
	Sondeerdiepte	0,2 m of 2 %	
4	Conusweerstand	0,5 MPa of 5%	100 mm
	Plaatselijke wrijvingsweerstand	0,05 MPa of 20%	
	Sondeerlengte	0,1 m of 1%	

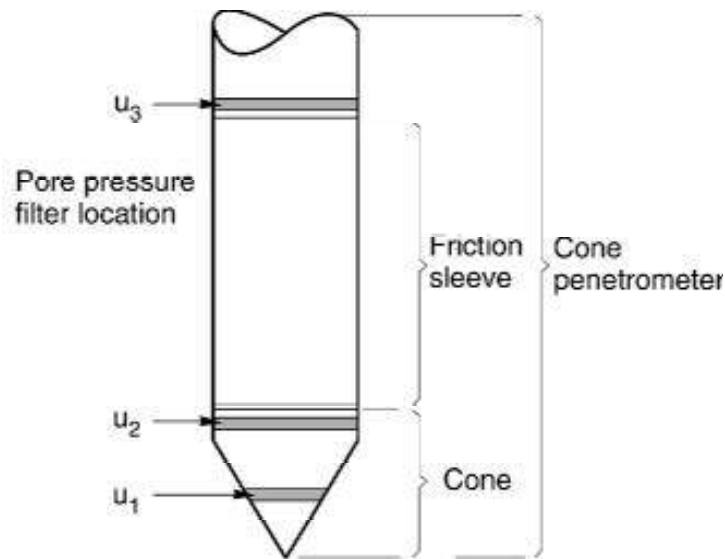
Opmerking: De toelaatbare meetonzekerheid is de grotere waarde van de absolute meetonzekerheid en de relatieve meetonzekerheid. De relatieve meetonzekerheid geldt voor de meetwaarde en niet voor het meetbereik.

Voor projecten, waarbij parameters op basis van Tabel 2.b NEN 9997-1 worden afgeleid, is een hoge nauwkeurigheidsklasse gewenst. Het is in slappe grondlagen met lage conusweerstand extra moeilijk om aan de eisen van klassen 1 en 2 te voldoen. Dit in tegenstelling tot grondsoorten met hoge conusweerstand. Het bij Fugro gehanteerde meetstelsel voor sonderen is bijzonder nauwkeurig door strikte kwaliteitscontroles en calibraties. Fugro sonderingen vallen dan ook standaard in klasse 2. Klasse 1 sonderingen dienen alleen voor calibratiedoeleinden en wetenschappelijk onderzoek. Bij routinematige sonderingen kunnen de specificaties van klasse 1 sonderingen alleen door aanvullende maatregelen worden benaderd.

INTERPRETATIE VAN WATERSPANNINGSSONDERINGEN

Meetsysteem

De Fugro piëzo-conus geeft tijdens het sonderen een continue registratie van de waterspanning, de conusweerstand en meestal ook de plaatselijke wrijvingsweerstand. Een sondeerconus is hiertoe voorzien van een ingebouwde drukopnemer, waarmee de waterspanning wordt gemeten via een in en/of direct boven de conuspunt aangebracht keramisch / roestvrijstalen filter, u_1 respectievelijk u_2 , zie figuur 1. Het filter u_3 wordt slechts zelden toegepast. De conus is standaard voorzien van een ingebouwde hellingmeter.



Figuur 1 Principe piëzo-conus

De sensor van de drukopnemer is aangebracht op hetzelfde niveau als de filterconstructie en staat via het filter in direct contact met het grondwater. De conusconstructie is zodanig dat er geen met lucht gevulde holle ruimten zijn, waardoor de respons van de drukopnemer zou kunnen worden verstoord. De waterdruk wordt gemeten met een piëzo-resistieve opnemer met een minimaal benodigde waterverplaatsing en een hoog uitgangssignaal. Slechts $0,2 \text{ mm}^3$ is nodig voor het volle meetbereik. Het meetbereik kan worden gekozen afhankelijk van de te verwachten wateroverspanning. In stijve kleien kan deze oplopen tot meer dan 3 MPa (300 m waterkolom).

Uitvoeringswijze

Om een juiste meting van de waterspanning te verkrijgen, dient het gehele meetsysteem volledig ontluicht en gevuld te zijn met een weinig samendrukbare vloeistof. Deze vloeistof mag niet uit de conus verdwijnen tijdens penetratie door de onverzadigde lagen boven de grondwaterstand. Daarom worden het meetsysteem met het keramisch / roestvrijstalen filter en de conus verzadigd met een hoog viskeuze vloeistof. Vervolgens wordt een rubber membraan om de conus aangebracht.

Indien het grondwater relatief ondiep aanwezig is, wordt bij voorkeur voorgeboord tot het niveau van de grondwaterspiegel teneinde luchttoetreding te voorkomen. Hiermee wordt ook de kans op beschadiging en in de grond achterblijven van het rubber membraan verkleind.

Tijdens penetratie van de conus worden de optredende water(over)spanningen en de conusweerstand continu en simultaan geregistreerd.

Interpretatie

De resultaten van de piëzo-sonderingen bestaan uit de gemeten conusweerstand (q_c), de plaatselijke wrijvingsweerstand (f_s), het wrijvingsgetal (R_f), de gemeten waterspanning (u_1 of u_2 respectievelijk in de punt en achter de punt) en de wateroverspanningindex B_q .

De resultaten van de waterspanningsmeting tijdens het sonderen vormen uit grondmechanisch en geohydrologisch oogpunt een belangrijke extra informatiebron voor de interpretatie van de bodemopbouw. Door combinatie van de meting van de conusweerstand en de waterspanning, bij voorkeur samen met de plaatselijke wrijvingsweerstand, wordt optimaal gebruik gemaakt van de sondeertechniek en kan het benodigde aanvullend grondonderzoek efficiënter worden gepland.

Bij de interpretatie speelt met name de wateroverspanning een rol, dat wil zeggen de verhoging van de waterspanning die door het indrukken van de conus ontstaan is.

Dunne cohesieve laagjes in een zandpakket en dunne zandlaagjes in een kleipakket, die in de conusweerstand en de plaatselijke wrijvingsweerstand door uitmiddeling niet of slecht zichtbaar zijn, kunnen goed worden gedetecteerd aan de hand van de water(over)spanningen, die door het sonderen ontstaan. Deze laagjes kunnen van groot belang zijn voor het zettingsgedrag van funderingen en voor de verticale (on)doorlatendheid van de grond.

Verder kunnen met de piëzo-conus, met name via de u_1 -meting, sterk gelaagde structuren van zand en klei onderscheiden worden van homogene lagen hetgeen op basis van conusweerstand en plaatselijke wrijving in veel gevallen niet lukt. Het detectievermogen van de u_1 -meting lijkt veel hoger te zijn dan van de u_2 -meting.

Wateroverspanningindex B_q

Met de wateroverspanningindex B_q kan een meer nauwkeurige classificatie van de grondsoort worden verkregen. Deze index is de verhouding van de wateroverspanning en de netto conusweerstand q_{net} , zijnde de gemeten conusweerstand q_c gecorrigeerd voor de waterspanning op het netto oppervlak van de sondeerconus, rekeninghoudend met de heersende effectieve spanning op het betreffende niveau. De wateroverspanningindex B_q wordt als volgt berekend:

$$B_q = \beta \cdot (u_1 - u_0) / q_{net} \quad \text{of} \quad B_q = (u_2 - u_0) / q_{net}$$

waarin:

- β = factor voor de verschillende grondsoorten voor omrekening van u_1 naar u_2 ; standaard wordt hiervoor aangehouden 0,8, zijnde normaal geconsolideerde kleien (zie hierna volgende tabel);
- q_{net} = $q_t - \sigma'_{v0}$ = netto conusweerstand;
- q_t = $q_c + (1-a) \cdot \{ \beta \cdot (u_1 - u_0) + u_0 \}$ voor een filter in de conuspunt;
- = $q_c + (1-a) \cdot u_2$ voor een filter direct achter de conuspunt;
- σ'_{v0} = de effectieve verticale korrelspanning; standaard wordt hierbij uitgegaan van een gemiddeld volumiek gewicht van de bodemlagen van 14 kN/m^3 en een grondwaterstand op 1 m beneden maaiveld;
- a = netto oppervlakteverhoudingscoëfficiënt van de conus i.v.m. de spleet achter de conuspunt;
- u_1 = de gemeten waterdruk bij een filterplaatsing *in* de punt;
- u_2 = de gemeten waterdruk bij een filterplaatsing *achter* de punt;
- u_0 = de hydrostatische stijghoogte; standaard wordt hiervoor in de berekening een niveau aangehouden van 1 m beneden maaiveld.

Voor andere grondsoorten zijn de β -factoren in onderstaande tabel gegeven.

Grond gedrag	β -factor
Normaal geconsolideerde klei	0,6 - 0,8
Licht overgeconsolideerde klei	0,5 - 0,7
Sterk overgeconsolideerde klei	0 ¹⁾ - 0,3
Leem samendrukbaar	0,5 - 0,6
Leem, vast en dillatant gedrag	0 ¹⁾ - 0,2
Zand siltig, los gepakt	0,2 - 0,4

¹⁾ Bij meting van de waterspanning achter de conuspunt worden in bepaalde gevallen negatieve waterspanningen gemeten. Deze waarden geven nauwelijks een indicatie van de doorlatendheid, doch alleen over het materiaalgedrag.

Dissipatietest

Het is ook mogelijk het sondeerproces op een bepaalde diepte tijdelijk te stoppen en de afname van de wateroverspanning (dissipatie) als functie van de tijd te registreren. Daarna kan het sondeerproces worden voortgezet.

In doorlatende gronden geeft de dissipatietest een goed beeld van de heersende hydrostatische waterspanning en daarmee van de stijghoogte. Het betreft slechts een indicatie aangezien de meetnauwkeurigheid beperkt is. Door het uitvoeren van meerdere metingen in een grondlaag en de gemiddelde waarde van de stijghoogte te bepalen kan een beduidend hogere nauwkeurigheid worden behaald. Ervaring leert dat de onnauwkeurigheid circa 0,5 m bedraagt.

Voor een meer nauwkeurige bepaling en de optredende fluctuaties zijn peilbuismetingen over een langere waarnemingsperiode nodig, afhankelijk van het doel.

In slecht doorlatende, cohesieve lagen kan met behulp van de dissipatietest een indicatie van de consolidatiecoëfficiënt en daarmee van de verticale (on)doorlatendheid worden verkregen. Hierbij dient de dissipatietest te worden voortgezet totdat de wateroverspanning tenminste met 50 % is afgenomen. In de praktijk komt dat overeen met circa 1/2 uur à 3/4 uur.

Uit berekeningen en kwalitatieve vergelijking van de metingen wordt inzicht verkregen in het consolidatiegedrag van de grond.

Voor het vaststellen van de heersende hydrostatische waterspanning in kleilagen is de dissipatietest in de meeste gevallen weinig geschikt, vanwege de benodigde lange aanpassingstijd en de onnauwkeurigheid.

5 Milieuhygiënisch onderzoek (verkennend bodemonderzoek)

Verantwoording

Titel: Milieuhygiënisch onderzoek: Project: Noord – West 380 kV
Deelgebied: 1
Mastnummer: 713

Projectnummer: B02032.000377.001

Referentienummer: T206878

Revisie: 1.0

Datum: 18 december 2014

Auteur(s): M.N.J. Meuwissen

Gecontroleerd door: C.W.F. Jansonius

Paraaf gecontroleerd:



Goedgekeurd door: J. Assink



Paraaf goedgekeurd:

Contact: TenneT380kVnw@arcadis.nl



INHOUDSOPGAVE

5.1. Inleiding

5.2. Vooronderzoek

5.3. Veld- en laboratoriumonderzoek

5.4. Resultaten veldonderzoek

5.5. Resultaten laboratoriumonderzoek

5.6. Evaluatie

5.7. Bijlagen H5

Bijlage 5-1: Tekening met situering boringen en peilbuis

Bijlage 5-2: Analysecertificaten

Bijlage 5-3: Toetsing analyseresultaten

Bijlage 5-4: Toetsingskader

Bijlage 5-5: Kwaliteitsborging

Bijlage 5-6: Veldwerkverklaring

5.1 Inleiding

5.1.1 Algemeen

De strategie voor de uitvoering van het verkennend bodemonderzoek voor de landbodem is gebaseerd op de NEN 5740, Bodem – Landbodem - Strategie voor het uitvoeren van verkennend bodemonderzoek – Onderzoek naar de milieuhygiënische kwaliteit van de bodem, uitgegeven door het Nederlands Normalisatie Instituut (NNI) januari 2009.

5.1.2 Aanleiding en doelstelling

De aanleiding voor het uitvoeren van het verkennend bodemonderzoek is een bodemingreep. In verband hiermee is inzicht in de milieuhygiënische kwaliteit van de bodem (grond en grondwater) noodzakelijk.

De doelstelling van het onderzoek is het vaststellen van de milieuhygiënische bodemkwaliteit van de onderzoekslocatie. Het verkennend bodemonderzoek is bedoeld om aan te tonen of er mogelijk sprake is van verontreinigde grond

5.1.3 Kwaliteitsborging en onafhankelijkheid

Voor informatie omtrent kwaliteitsborging, zie bijlage 5-5.

Voor de onafhankelijkheidsverklaring van de milieudeskundigen, zie bijlage 5-6.

5.1.4 Opbouw van het rapport

In het voorliggende rapport komen de volgende aspecten aan de orde:

- De resultaten van het vooronderzoek (paragraaf 5.2);
- De uitgevoerde veld- en laboratoriumwerkzaamheden (paragraaf 5.3);
- De resultaten van het veldonderzoek (paragraaf 5.4);
- De resultaten van het laboratoriumonderzoek en de interpretatie (paragraaf 5.5);
- Een evaluatie van de onderzoeksresultaten, toetsing van de gekozen onderzoekshypothese en conclusies en aanbevelingen (paragraaf 5.6).

De bijbehorende tekeningen, boorprofielen en analysecertificaten zijn als bijlage opgenomen.

5.2 Vooronderzoek

5.2.1 Algemeen

In deze paragraaf worden de resultaten van het vooronderzoek besproken. Dit resulteert in een hypothese over de mate van verdenking ten aanzien van bodemverontreiniging op de locatie.

Het vooronderzoek is uitgevoerd conform de NEN 5725 met uitzondering van de financieel/juridische aspecten. De resultaten van het vooronderzoek zijn in de volgende paragrafen weergegeven.

5.2.2 Locatiegegevens

Voor gedetailleerde informatie van de locatie wordt verwezen naar hoofdstuk 1.

5.2.3 Geraadpleegde bronnen

Bij het verzamelen van de historische gegevens zijn verschillende bronnen geraadpleegd. In tabel 5.2.1 zijn de bronnen vermeld. Bij elke bron is een toelichting opgenomen. In paragraaf 5.2.4 zijn de resultaten van het vooronderzoek toegelicht.

Tabel 5.2.1: Overzicht geraadpleegde bronnen tijdens vooronderzoek

Bron	Korte toelichting
Provincie Groningen	Bodeminformatie van de provincie: http://geoservices.provinciegroningen.nl/Flamingo/Kaarten/bodeminformatie/
Waterschap Noorderzijlvest	Telefonisch contact dhr. Bakker en dhr. Van der Klok, 13 - 14 sept 2012
Overige bronnen (archieven)	Indien bovengenoemde bronnen hiertoe aanleiding geven, zijn de archiefbezoeken uitgevoerd om aanvullende informatie te verkrijgen.

5.2.4 Resultaten dossieronderzoek

Uit de beschikbare gegevens, verkregen uit bovengenoemde bronnen (tabel 5.2.1), blijkt niet dat ter plaatse van de mastvoet sprake is van (water-)bodemonverontreiniging. De aangetroffen informatie gaf geen aanleiding tot het uitvoeren van aanvullend (archief)onderzoek. De locatie kan derhalve beschouwd worden als onverdacht.

5.2.5 Resultaten terreininspectie

De terreininspectie is uitgevoerd door Marcel la Crois op 7-03-2013. Tijdens de terreininspectie zijn de volgende onderdelen aan de orde gekomen:

- Huidig terreingebruik;
- Verhardingen en vloeren;
- Boven- en ondergrondse tanks (en vul- en ontluuchtingspunten), stookplaatsen, (half)verhardingslagen, ophogingen, storthopen, dempingen en ontgravingen;
- Mogelijke asbestverdenking.

Tijdens de terreininspectie zijn geen bijzonderheden aangetroffen.

Er zijn bij de milieukundige werkzaamheden en inspecties geen bijzonderheden waargenomen m.b.t. drainage (geen volledige drainage-inspectie uitgevoerd).

5.2.6 Bodemopbouw en geohydrologie

De regionale bodemopbouw is weergegeven in onderstaande tabel 5.2.2. De gegevens uit deze tabel zijn ontleend aan www.dinoloket.nl aangevuld met de lokale locatie specifieke gegevens zoals naar voren komt uit de sonderingen uitgevoerd in het kader van het geotechnische onderzoek (zie hoofdstuk 4) en de handboringen voor het cultuurtechnisch onderzoek (zie hoofdstuk 2).

Tabel 5.2.2: Regionale bodemopbouw

Globale diepte (m NAP)	Samenstelling	Geohydrologische eenheid	Formatie
0,05 tot -6,5	klei	Deklaag	Naaldwijk
-6,5 tot -10,5	zand	watervoerende laag	Boxtel
-10,5 tot -17	klei	Slechtdoorlatende laag	Peelo
-17 tot -40	zand	Watervoerende laag	Peelo

Oppervlaktewaterpeilen

Het peil van de rond de mastlocatie gelegen oppervlaktewater is niet beschikbaar.

Freatisch grondwater

De Gemiddeld Hoogste Grondwaterstand (GHG) en Gemiddeld Laagste Grondwaterstand (GLG) geeft de grondwaterstandsfluctuatie zone aan. Deze kunnen in het veld terug te vinden zijn als hydromorfe profielkenmerken. Op basis van de hydromorfe profielkenmerken in boringen op de locatie is een gemiddelde GHG af te leiden van 0,90 m -mv en de GLG op 2,10 m -mv. Bij een maaiveldniveau van 0,05 m NAP komt dit overeen met een GHG van -0,85 m NAP en een GLG van -2,05 m NAP.

De in peilbuis 71301-1 met filterdiepte 1,8 tot 2,8 m -mv tijdens de veldwerkzaamheden opgenomen freatische stijghoogte is weergegeven in onderstaande tabel. De waarden ten opzichte van maaiveld zijn met de maaiveldhoogte van 0,02 m NAP bij de peilbuis (in het rapport afgerond op twee decimalen) vertaald naar een waarde ten opzichte van NAP.

Tabel 5.2.3: Ondiepe stijghoogte peilbuis 71301-1

Datum	Stijghoogte (m -mv)	Stijghoogte (m NAP)
3/7/2013	1,40	-1,38
3/21/2013	1,30	-1,28

De locatie is niet gelegen in een waterwingebied of boringsvrije zone en dus ook niet binnen grondwaterbeschermingsgebied.

5.2.7 Resultaten voorgaande bodemonderzoeken

Er zijn geen bodemonderzoeken bekend die zijn uitgevoerd op deze locatie, of de informatie over de bodemonderzoeken resulteert niet in een gewijzigde onderzoekshypothese of -strategie.

5.2.8 Opstelling onderzoekshypothese en onderzoeksstrategie

Conform de aanpak van de NEN 5740 dient, op basis van de resultaten van het vooronderzoek een onderzoekshypothese te worden vastgesteld. De hypothese geeft het volgende aan:

- Of de bodem naar verwachting wel of niet verontreinigd is;
- De aard van de verontreinigende stoffen;
- De plaats van voorkomen van de verontreinigende stoffen;
- Of de stoffen worden verwacht in grond en/of grondwater.

De onderzoekshypothese en onderzoeksstrategie voor het verkennend bodemonderzoek is onverdacht (ONV).

In paragraaf 5.3 is de onderzoeksstrategie (boringen, peilbuizen en analyses) uitgewerkt in de vorm van een onderzoeksinspanning (veldwerk en laboratorium).

5.3 Veld- en laboratoriumonderzoek

5.3.1 Veldonderzoek

Het veldonderzoek is verricht op 7-03-2013 volgens de geldende richtlijnen. Het veldwerk heeft bestaan uit de volgende werkzaamheden:

- Het uitvoeren van een terreininspectie;
- Het uitvoeren van 6 handboringen;
- Het zintuiglijk beoordelen van het bij de boringen vrijkomende bodemmateriaal op bodemkundige eigenschappen en op eventueel aanwezige verontreinigingskenmerken, inclusief eventuele asbestverdachte materialen;
- Het nemen van monsters van het bij de boringen vrijkomende bodemmateriaal. De monstertrajecten zijn weergegeven aan de rechterzijde van de boorprofielen in bijlage 1-1;
- Het plaatsen van een peilbuis met een filterlengte van 1,0 m in een van de diepere boorgaten en opnemen grondwaterstand;
- Het doorpompen van de peilbuis direct na plaatsing hiervan.

Onderstaande werkzaamheden zijn op 21-03-2013 verricht:

- Het opnemen van de grondwaterstand in de peilbuis;
- Het verrichten van veldmetingen: bepalen van de zuurgraad (pH) en het elektrisch geleidingsvermogen (Ec) van het grondwater;
- Het nemen van grondwatermonsters uit de peilbuis.

5.3.2 Laboratoriumonderzoek

Een overzicht van het aantal en van de verrichte laboratoriumanalyses is weergegeven in tabel 5.3.1 en 5.3.2.

Tabel 5.3.1: Overzicht veld- en laboratoriumonderzoek verkennend bodemonderzoek

Onderzoeks-Strategie	Aantal boringen en peilbuizen			Aantal en soort analyses			
	0,5 m -mv	4,0 m -mv	4,0 m -mv met peilbuis	Grond		Grondwater	
ONV	4	1	1	2	Standaardpakket grond incl. lutum en organische stof	1	Standaardpakket grondwater

* In de boorprofielen zijn nog 2 boringen opgenomen (boring 71307 en 71308). Deze boringen maken geen deel uit van het milieukundig bodemonderzoek, maar horen bij het civieltechnische en geohydrologisch onderzoek.

Voor de toegepaste methoden bij het laboratoriumonderzoek wordt verwezen naar bijlage 5-5.

5.3.3 Afwijkingen van de onderzoeksstrategie
Er zijn geen afwijkingen geweest van de onderzoeksstrategie.

5.4 Resultaten veldonderzoek

5.4.1 Bodemopbouw en grondwatergegevens

De resultaten van de bodemkundige beoordeling van de boringen zijn in bijlage 1-1 in de vorm van boorprofielen weergegeven. Op basis van deze boorprofielen blijkt dat de bodem van maaiveld tot 4,0 m-mv (maximale boordiepte) bestaat uit matig tot sterk siltige klei.

In onderstaande tabel zijn de resultaten van de veldmetingen van het grondwater weergegeven.

Tabel 5.4.1: Resultaten veldmetingen grondwater

Peilbuis	Filterstelling (m -mv)	Grondwaterstand (m -mv)	pH (-)	Ec (µS/cm)
712-1	1,8 – 2,8	1,3	7,7	2250

5.4.2 Zintuiglijke waarnemingen

Tijdens het veldwerk zijn ter plaatse van boring 71306 zijn resten baksteen aangetroffen.

5.4.3 Monsterselectie

De selectie van de te analyseren grondmonsters, zoals genoemd in onderstaande tabel, heeft plaatsgevonden op basis van de in de voorgaande paragrafen genoemde resultaten van het veldonderzoek.

De monsters zijn dusdanig geselecteerd dat, na uitvoering van de analyses, een zo representatief mogelijk beeld verkregen wordt van de milieuhygiënische kwaliteit van boven- en ondergrond. Voor de situering van de boringen en peilbuis wordt verwezen naar bijlage 5-1.

Tabel 5.4.2: Monsterselectie

Monstercode	Monstertraject (m -mv)	Boringnummers	Analysepakket
MMbg01	0,0 – 0,5	71301-1, 71302-1, 71303-1, 71304-1, 71305-1, 71306-1, 71303-2, 71305-2, 71306-2	Standaardpakket grond incl. lutum en organische stof
MMog01	0,4 – 1,9	71301-2, 71301-3, 71301-4, 71301-5, 71302-2, 71302-3, 71302-4	Standaardpakket grond incl. lutum en organische stof

5.5 Resultaten laboratoriumonderzoek

5.5.1 Analyseresultaten

De analysecertificaten met de resultaten van het laboratoriumonderzoek en een toelichting op de toegepaste analysemethoden zijn weergegeven in bijlage 5-2. In bijlage 5-3 zijn de getoetste analyseresultaten weergegeven.

5.5.2 Toetsingskader

Zie bijlage 5-4.

5.5.3 Overschrijdingen

Uit de toetsing van de gemeten waarden blijkt dat in het grondwatermonster gehalten boven de toetsingswaarden zijn aangetroffen. Deze overschrijdingen zijn weergegeven in tabel 5.5.1 en 5.5.2 (grond) en tabel 5.5.3 (grondwater).

Tabel 5.5.1: Overschrijdingen van de toetsingswaarden grondmonsters (Circulaire bodemsanering)

Monster	Monstertraject (m -mv)	Boringnummers	Mate van verontreiniging		
			> AW	>T	> I
MMbg01	0,0 – 0,5	71301-1, 71302-1, 71303-1, 71304-1, 71305-1, 71306-1, 71303-2, 71305-2, 71306-2	-	-	-
MMog01	0,4 – 1,9	71301-2, 71301-3, 71301-4, 71301-5, 71302-2, 71302-3, 71302-4	-	-	-

> AW : overschrijding van de Achtergrondwaarde

> T : overschrijding van de Tussenwaarde

> I : overschrijding van de Interventiewaarde

- : geen overschrijding

Tabel 5.5.2: Overschrijdingen van de toetsingswaarden grondmonsters (Besluit bodemkwaliteit)

Monster	Monstertraject (m -mv)	Boringnummers	Bodemkwaliteitsklasse generiek beleid			Oordeel*
			> AW	> MWw	>MWi	
MMbg01	0,0 – 0,5	71301-1, 71302-1, 71303-1, 71304-1, 71305-1, 71306-1, 71303-2, 71305-2, 71306-2	-	-	-	Achtergrondwaarde
MMog01	0,4 – 1,9	71301-2, 71301-3, 71301-4, 71301-5, 71302-2, 71302-3, 71302-4	-	-	-	Achtergrondwaarde

> AW : overschrijding van de Achtergrondwaarde

> MWw : overschrijding van de maximale waarde Wonen

> MWi : overschrijding van de maximale waarde Industrie

- : geen overschrijding

* : het betreft hier het oordeel voor ontvangende bodem.

Tabel 5.5.3: Overschrijdingen van toetsingswaarden grondwatermonsters (Circulaire bodemsanering)

Peilbuis	Filterstelling (m -mv)	Mate van verontreiniging		
		> S	> T	> I
713-1	1,8 – 2,8	Barium, Tolueen, Ethylbenzeen, Naftaleen	Kwik, xylenen	-

> S : overschrijding van de Streefwaarde

> T : overschrijding van de Tussenwaarde

> I : overschrijding van de Interventiewaarde

- : geen overschrijding

Conclusie

In de boven- en ondergrond zijn geen verontreinigingen aangetoond. In het grondwater is een lichte verhoging met de parameters barium, tolueen, ethylbenzeen, naftaleen en een matige verontreiniging met de parameters kwik en xylenen aanwezig.

5.6 Evaluatie

5.6.1 Algemeen

In dit hoofdstuk vindt de evaluatie plaats van de resultaten van het veld- en laboratoriumonderzoek. Op basis hiervan is de milieuhygiënische kwaliteit van de bodem (grond en grondwater) beschreven.

5.6.2 Milieuhygiënische kwaliteit van de bodem

Uit de resultaten van het laboratoriumonderzoek blijkt het volgende:

- In de boven- en ondergrond zijn geen verontreinigingen aanwezig;
- In het grondwater is een lichte verhoging met de parameters barium, tolueen, ethylbenzeen, naftaleen en een matige verontreiniging met de parameters kwik en xylenen aanwezig. Verhoogde concentraties barium komen vaker voor in de regio en is van nature aanwezig. De oorzaak van de overige verhogingen is onbekend.

5.6.3 Conclusies en aanbevelingen

Uit het uitgevoerde bodemonderzoek kan het volgende worden geconcludeerd:

- Op basis van de gemeten gehalten in het grondwater is de hypothese 'onverdacht' niet juist gebleken. In het grondwater zijn lichte tot matige verhogingen met metalen en vluchtige aromaten aanwezig;
- In het grondwater wordt voor enkele parameters (kwik en xylenen) de tussenwaarde overschreden. Aanbevolen wordt om de peilbuis te zijner tijd nogmaals te bemonsteren om vast te stellen in hoeverre deze reproduceerbaar zijn;
- De gevonden gehalten in de bodem vormen in milieuhygiënische zin geen belemmering voor het toekomstige gebruik van de locatie.

Indien er grond van de locatie vrijkomt voor hergebruik elders, moet er rekening mee worden gehouden dat deze niet zonder meer vrij toepasbaar is. Op hergebruik van grond en baggerspecie is het Besluit bodemkwaliteit van toepassing. Hiervoor geldt een andere onderzoeksstrategie.

5.7 *Bijlagen H5*

Bijlage 5-1: Tekening met situering boringen en peilbuis

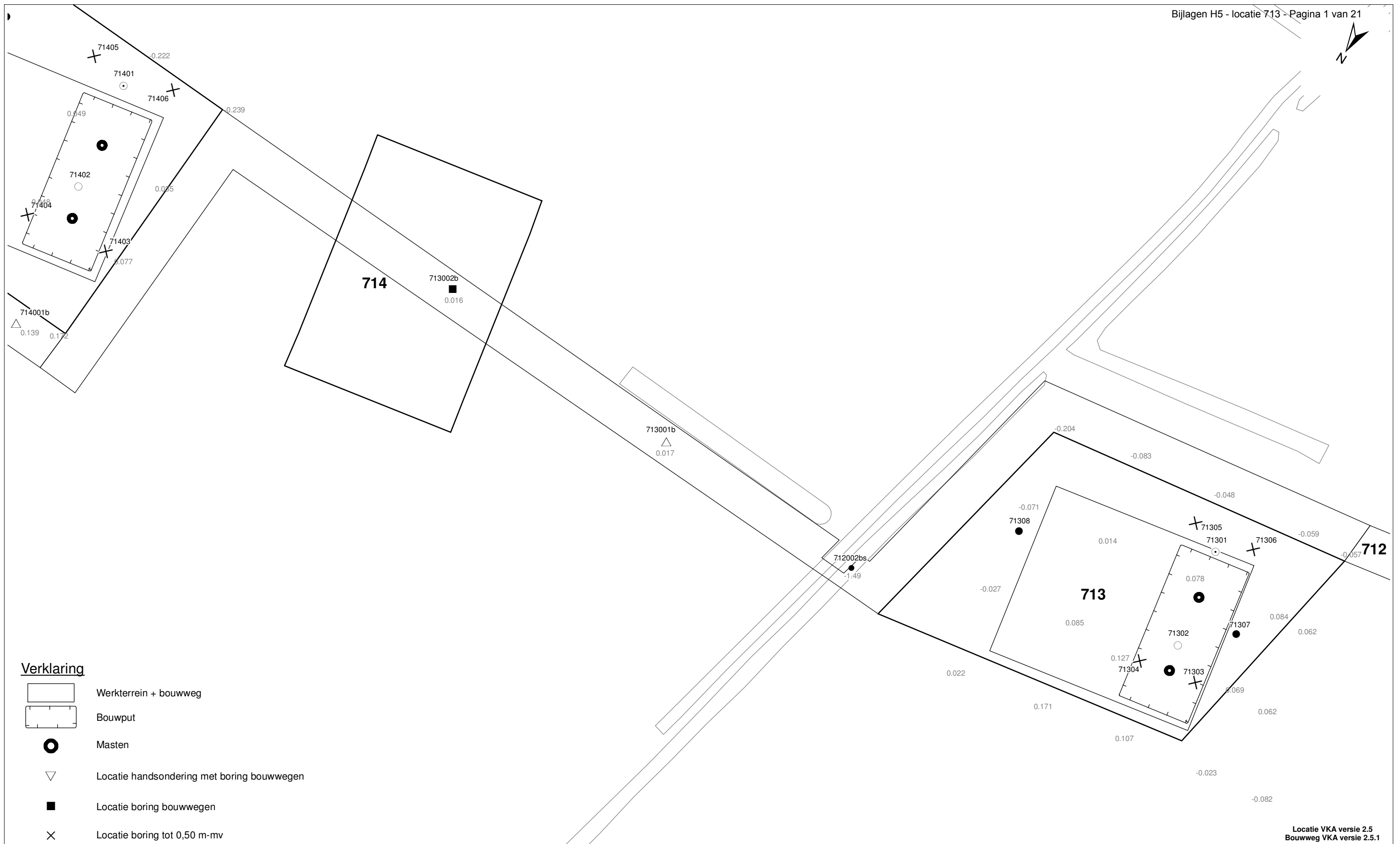
Bijlage 5-2: Analysecertificaten

Bijlage 5-3: Toetsing analyseresultaten

Bijlage 5-4: Toetsingskader

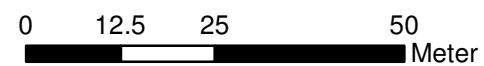
Bijlage 5-5: Kwaliteitsborging

Bijlage 5-6: Veldwerkverklaring



Verklaring

-  Werkterrein + bouwweg
-  Bouwput
-  Masten
-  Locatie handsondering met boring bouwwegen
-  Locatie boring bouwwegen
-  Locatie boring tot 0,50 m-mv
-  Locatie boring tot 1.20 m-mv
-  Locatie boring tot 4.00 m-mv
-  Locatie boring + peilbuis
- SL Locatie slibmonster (Locatie)
- BS Locatie slibmonster (Bouwweg)



Locatie VKA versie 2.5
Bouwweg VKA versie 2.5.1

TITEL		BOORPUNTEN KAART MAST :		713	
		Noord - West 380 kV			
STATUS	GETEKEND DOOR	AFD.	PAR.	OPDRACHTGEVER	
	T. Cornea			TenneT	
	GECONTROLEERD DOOR	AFD.	PAR.	OMSCHRIJVING WIJZIGING	GETEKEND BIJ
	E. Aldershof				ARCADIS
	VOOR AKKOORD	AFD.	PAR.	SCHAAL	DATUM 1e UITGAVE
	M. van Driel			1:1000	04.04.2014
				DATUM WIJZIGING	
VAKGEBIED	TEK. SOORT	PROJECT NR.	FORMAT	NUMMER	WLIZ NR.
			A3	Mast nr. 713	1

ARCADIS Regio B.V.
T.a.v. Mw. M. de Lange
Postbus 63
9400 AB ASSEN

Analyscertificaat

Datum: 15-03-2013

Hierbij ontvangt u de resultaten van het navolgende laboratoriumonderzoek.

Certificaatnummer	2013029328
Uw projectnummer	713
Uw projectnaam	
Uw ordernummer	B02032.000377
Monster(s) ontvangen	10-03-2013

Dit certificaat mag uitsluitend in zijn geheel worden gereproduceerd.
Aanvullende informatie behorend bij dit analysecertificaat kunt U vinden in het overzicht "Specificaties Analysemethoden". Extra exemplaren zijn verkrijgbaar bij de afdeling Verkoop en Advies.

De grondmonsters worden tot 6 weken na datum ontvangst bewaard en watermonsters tot 2 weken na datum ontvangst. Zonder tegenbericht worden de monsters nadien afgevoerd.
Indien de monsters langer bewaard dienen te blijven verzoeken wij U dit exemplaar uiterlijk 1 week voor afloop van de standaardbewaarperiode ondertekend aan ons te retourneren. Voor de kosten van het langer bewaren van monsters verwijzen wij naar de prijslijst.

Bewaren tot:

Datum:

Naam:

Handtekening:

Wij vertrouwen erop uw opdracht hiermee naar verwachting te hebben uitgevoerd, mocht U naar aanleiding van dit analysecertificaat nog vragen hebben verzoeken wij U contact op te nemen met de afdeling Verkoop en Advies.

Met vriendelijke groet,

Eurofins Analytico B.V.



Ing. A. Veldhuizen
Technical Manager

Eurofins Analytico B.V.

Gildeweg 44-46
3771 NB Barneveld
P.O. Box 459
3770 AL Barneveld NL

Tel. +31 (0)34 242 63 00
Fax +31 (0)34 242 63 99
E-mail info-env@eurofins.nl
Site www.eurofins.nl

BNP Paribas S.A. 227 9245 25
VAT/BTW No. NL 8043.14.883.B01
KvK No. 09088623
IBAN: NL71BNPA0227924525
BIC: BNPANL2A

Eurofins Analytico B.V. is erkend door het Vlaamse Gewest (OVAM en Dep. LNE), het Brusselse Gewest (BIM), het Waalse Gewest (DGRNE-OWD) en door de overheden van Frankrijk en Luxemburg (MEV).

Analysecertificaat

Uw projectnummer	713	Certificaatnummer/Versie	2013029328/1
Uw projectnaam		Startdatum	08-03-2013
Uw ordernummer	B02032.000377	Rapportagedatum	15-03-2013/08:10
Datum monstername	07-03-2013	Bijlage	A, B, C
Monsternemer	Marcel la Crois	Pagina	1/2
Monstermatrix	Grond; Grond (AS3000)		
Projectcode	2794 - Arcadis - TenneT Noord-West 380 kV		

Analyse	Eenheid	1	2
Voorbehandeling			
Cryogeen malen AS3000		Uitgevoerd	Uitgevoerd
Bodemkundige analyses			
S Droge stof	% (m/m)	78.1	77.1
S Organische stof	% (m/m) ds	2.7	1.2
Q Gloeirest	% (m/m) ds	95.5	97.1
S Korrelgrootte < 2 µm (Lutum)	% (m/m) ds	25.6	23.9
Metalen			
S Barium (Ba)	mg/kg ds	29	24
S Cadmium (Cd)	mg/kg ds	0.22	<0.17
S Kobalt (Co)	mg/kg ds	8.8	7.1
S Koper (Cu)	mg/kg ds	9.5	6.8
S Kwik (Hg)	mg/kg ds	<0.050	<0.050
S Molybdeen (Mo)	mg/kg ds	<1.5	<1.5
S Nikkel (Ni)	mg/kg ds	20	22
S Lood (Pb)	mg/kg ds	22	<13
S Zink (Zn)	mg/kg ds	67	59
Minerale olie			
Minerale olie (C10-C12)	mg/kg ds	<3.0	<3.0
Minerale olie (C12-C16)	mg/kg ds	<5.0	<5.0
Minerale olie (C16-C21)	mg/kg ds	<6.0	<6.0
Minerale olie (C21-C30)	mg/kg ds	<12	<12
Minerale olie (C30-C35)	mg/kg ds	<6.0	<6.0
Minerale olie (C35-C40)	mg/kg ds	<6.0	<6.0
S Minerale olie totaal (C10-C40)	mg/kg ds	<38	<38
Polychloorbifenylen, PCB			
S PCB 28	mg/kg ds	<0.0010	<0.0010
S PCB 52	mg/kg ds	<0.0010	<0.0010
S PCB 101	mg/kg ds	<0.0010	<0.0010
S PCB 118	mg/kg ds	<0.0010	<0.0010

Nr. Monsteromschrijving

1	71301 (0-40) 71302 (0-40) 71303 (0-30) 71303 (30-50) 71304 (0-40) 71305 (0-30) 71305 (30-50) 71306 (
2	71301 (40-70) 71301 (70-100) 71301 (100-140) 71301 (140-190) 71302 (40-90) 71302 (90-140) 71302 (1

Analytico-nr.

7437646

7437647

Q: door RvA geaccrediteerde verrichting

A: AP04 erkende verrichting

S: AS 3000 erkende verrichting

Dit certificaat mag uitsluitend in zijn geheel worden gereproduceerd.

Eurofins Analytico B.V.

Gildeweg 44-46
3771 NB Barneveld
P.O. Box 459
3770 AL Barneveld NL

Tel. +31 (0)34 242 63 00
Fax +31 (0)34 242 63 99
E-mail info-env@eurofins.nl
Site www.eurofins.nl

BNP Paribas S.A. 227 9245 25
VAT/BTW No. NL 8043.14.883.B01
KvK No. 09088623
IBAN: NL71BNP0227924525
BIC: BNPANL2A

Eurofins Analytico B.V. is erkend door het Vlaamse Gewest (OVAM en Dep. LNE), het Brusselse Gewest (BIM), het Waalse Gewest (DGRNE-OWD) en door de overheden van Frankrijk en Luxemburg (MEV).



TESTEN
RvA LO10

Analysecertificaat

Uw projectnummer	713	Certificaatnummer/Versie	2013029328/1
Uw projectnaam		Startdatum	08-03-2013
Uw ordernummer	B02032.000377	Rapportagedatum	15-03-2013/08:10
Datum monsternamen	07-03-2013	Bijlage	A, B, C
Monsternemer	Marcel la Crois	Pagina	2/2
Monstermatrix	Grond; Grond (AS3000)		
Projectcode	2794 - Arcadis - TenneT Noord-West 380 kV		

Analyse	Eenheid	1	2
S PCB 138	mg/kg ds	<0.0010	<0.0010
S PCB 153	mg/kg ds	<0.0010	<0.0010
S PCB 180	mg/kg ds	<0.0010	<0.0010
S PCB (som 7) (factor 0,7)	mg/kg ds	0.0049 ¹⁾	0.0049 ¹⁾
Polycyclische Aromatische Koolwaterstoffen, PAK			
S Naftaleen	mg/kg ds	<0.050	<0.050
S Fenanthreen	mg/kg ds	<0.050	<0.050
S Anthraceen	mg/kg ds	<0.050	<0.050
S Fluorantheen	mg/kg ds	<0.050	<0.050
S Benzo(a)anthraceen	mg/kg ds	<0.050	<0.050
S Chryseen	mg/kg ds	<0.050	<0.050
S Benzo(k)fluorantheen	mg/kg ds	<0.050	<0.050
S Benzo(a)pyreen	mg/kg ds	<0.050	<0.050
S Benzo(ghi)peryleen	mg/kg ds	<0.050	<0.050
S Indeno(123-cd)pyreen	mg/kg ds	<0.050	<0.050
S PAK VROM (10) (factor 0,7)	mg/kg ds	0.35 ¹⁾	0.35 ¹⁾

Nr. Monsteromschrijving

1	71301 (0-40) 71302 (0-40) 71303 (0-30) 71303 (30-50) 71304 (0-40) 71305 (0-30) 71305 (30-50) 71306 (
2	71301 (40-70) 71301 (70-100) 71301 (100-140) 71301 (140-190) 71302 (40-90) 71302 (90-140) 71302 (1

Analytico-nr.

7437646

7437647

Eurofins Analytico B.V.



Q: door RvA geaccrediteerde verrichting

A: AP04 erkende verrichting

S: AS 3000 erkende verrichting

Dit certificaat mag uitsluitend in zijn geheel worden gereproduceerd.

**Akkoord
Pr.coörd.**

VA

Gildeweg 44-46
3771 NB Barneveld
P.O. Box 459
3770 AL Barneveld NL

Tel. +31 (0)34 242 63 00
Fax +31 (0)34 242 63 99
E-mail info-env@eurofins.nl
Site www.eurofins.nl

BNP Paribas S.A. 227 9245 25
VAT/BTW No. NL 8043.14.883.B01
KvK No. 09088623
IBAN: NL71BNP0227924525
BIC: BNPANL2A

Eurofins Analytico B.V. is erkend door het Vlaamse Gewest (OVAM en Dep. LNE), het Brusselse Gewest (BIM), het Waalse Gewest (DGRNE-OWD) en door de overheden van Frankrijk en Luxemburg (MEV).



Bijlage (A) met deelmonsterinformatie behorende bij analysecertificaat 2013029328/1

Pagina 1/1

Analytico-nr.	Boornr	Omschrijving	Van	Tot	Barcode	Monsteromschrijving
7437646	71303	1	0	30	0530777404	71301 (0-40) 71302 (0-40) 71303
7437646	71304	1	0	40	0530777402	
7437646	71305	1	0	30	0530777405	
7437646	71306	1	0	30	0530777410	
7437646	71303	2	30	50	0530777407	
7437646	71305	2	30	50	0530777408	
7437646	71306	2	30	50	0530777409	
7437646	71301	1	0	40	0530777359	
7437646	71302	1	0	40	0530777353	
7437647	71301	2	40	70	0530777364	71301 (40-70) 71301 (70-100) 71302
7437647	71302	2	40	90	0530777365	
7437647	71301	3	70	100	0530771259	
7437647	71302	3	90	140	0530771255	
7437647	71301	4	100	140	0530777356	
7437647	71302	4	140	190	0530777352	
7437647	71301	5	140	190	0530777351	



Eurofins Analytico B.V.

Gildeweg 44-46
3771 NB Barneveld
P.O. Box 459
3770 AL Barneveld NL
Tel. +31 (0)34 242 63 00
Fax +31 (0)34 242 63 99
E-mail info-env@eurofins.nl
Site www.eurofins.nl

BNP Paribas S.A. 227 9245 25
VRT/BTW No. NL 8043.14.883.B01
KvK No. 09088623
IBAN: NL71BNPA0227924525
BIC: BNPANL2A

Eurofins Analytico B.V. is erkend door het Vlaamse Gewest (OVAM en Dep. LNE), het Brusselse Gewest (BIM), het Waalse Gewest (DGRNE-OWD) en door de overheden van Frankrijk en Luxemburg (MEV).

Bijlage (B) met opmerkingen behorende bij analysecertificaat 2013029328/1

Pagina 1/1

Opmerking 1)De toetswaarde van de som is gelijk aan de sommatie van $0,7 \cdot RG$ **Eurofins Analytico B.V.**

Gildeweg 44-46 Tel. +31 (0)34 242 63 00
3771 NB Barneveld Fax +31 (0)34 242 63 99
P.O. Box 459 E-mail info-env@eurofins.nl
3770 AL Barneveld NL Site www.eurofins.nl

BNP Paribas S.A. 227 9245 25
VAT/BTW No. NL 8043.14.883.B01
KvK No. 09088623
IBAN: NL71BNPA0227924525
BIC: BNPANL2A

Eurofins Analytico B.V. is erkend door het Vlaamse Gewest (OVAM en Dep. LNE), het Brusselse Gewest (BIM), het Waalse Gewest (DGRNE-OWD) en door de overheden van Frankrijk en Luxemburg (MEV).

Bijlage (C) met methodeverwijzingen behorende bij analysecertificaat 2013029328/1

Pagina 1/1

Analyse	Methode	Techniek	Referentiemethode
Cryogeen malen AS3000	W0106	Voorbehandeling	Cf. AS3000
Droge Stof	W0104	Gravimetrie	Cf. pb 3010-2 en Gw. NEN-ISO 11465
Organische stof/Gloeirest	W0109	Gravimetrie	Cf. pb 3010-3 en cf. NEN 5754
Korrelgrootte < 2 µm (Lutum)	W0173	Sedimentatie	Cf. pb 3010-4 en cf. NEN 5753
Barium (Ba)	W0423	ICP-MS	Cf. pb 3010-5 en cf. NEN-EN-ISO 17294-2
Cadmium (Cd)	W0423	ICP-MS	Cf. pb 3010-5 en cf. NEN-EN-ISO 17294-2
Kobalt (Co)	W0423	ICP-MS	Cf. pb 3010-5 en cf. NEN-EN-ISO 17294-2
Koper (Cu)	W0423	ICP-MS	Cf. pb 3010-5 en cf. NEN-EN-ISO 17294-2
Kwik (Hg)	W0423	ICP-MS	Cf. pb 3010-5 en cf. NEN-EN-ISO 17294-2
Molybdeen (Mo)	W0423	ICP-MS	Cf. pb 3010-5 en cf. NEN-EN-ISO 17294-2
Nikkel (Ni)	W0423	ICP-MS	Cf. pb 3010-5 en cf. NEN-EN-ISO 17294-2
Lood (Pb)	W0423	ICP-MS	Cf. pb 3010-5 en cf. NEN-EN-ISO 17294-2
Zink (Zn)	W0423	ICP-MS	Cf. pb 3010-5 en cf. NEN-EN-ISO 17294-2
Minerale Olie (GC)	W0202	GC-FID	Cf. pb 3010-7 en cf. NEN 6978
Polychloorbifenylen (PCB)	W0271	GC-MS	Cf. pb 3010-8 en gw. NEN 6980
PAK (VROM)	W0271	GC-MS	Cf. pb. 3010-6 en gw. NEN-ISO 18287
PAK som AS3000/AP04	W0271	GC-MS	Cf. pb. 3010-6 en gw. NEN-ISO 18287

Nadere informatie over de toegepaste onderzoeksmethoden alsmede een classificatie van de meetonzekerheid staan vermeld in ons overzicht "Specificaties analysemethoden", versie 2011.

Eurofins Analytico B.V.

Gildeweg 44-46
3771 NB Barneveld
P.O. Box 459
3770 AL Barneveld NL

Tel. +31 (0)34 242 63 00
Fax +31 (0)34 242 63 99
E-mail info-env@eurofins.nl
Site www.eurofins.nl

BNP Paribas S.A. 227 9245 25
VAT/BTW No. NL 8043.14.883.B01
KvK No. 09088623
IBAN: NL71BNP0227924525
BIC: BNPANL2A

Eurofins Analytico B.V. is erkend door het Vlaamse Gewest (OVAM en Dep. LNE), het Brusselse Gewest (BIM), het Waalse Gewest (DGRNE-OWD) en door de overheden van Frankrijk en Luxemburg (MEV).



ARCADIS Regio B.V.
T.a.v. Mw. M. de Lange
Postbus 63
9400 AB ASSEN

Analysecertificaat

Datum: 28-03-2013

Hierbij ontvangt u de resultaten van het navolgende laboratoriumonderzoek.

Certificaatnummer/Versie	2013035585/1
Uw projectnummer	713
Uw projectnaam	
Uw ordernummer	B02032.000377
Monster(s) ontvangen	22-03-2013

Dit certificaat mag uitsluitend in zijn geheel worden gereproduceerd.
Aanvullende informatie behorend bij dit analysecertificaat kunt U vinden in het overzicht "Specificaties Analysemethoden". Extra exemplaren zijn verkrijgbaar bij de afdeling Verkoop en Advies.

De grondmonsters worden tot 6 weken na datum ontvangst bewaard en watermonsters tot 2 weken na datum ontvangst. Zonder tegenbericht worden de monsters nadien afgevoerd.
Indien de monsters langer bewaard dienen te blijven verzoeken wij U dit exemplaar uiterlijk 1 week voor afloop van de standaardbewaarperiode ondertekend aan ons te retourneren. Voor de kosten van het langer bewaren van monsters verwijzen wij naar de prijslijst.

Bewaren tot:

Datum:

Naam:

Handtekening:

Wij vertrouwen erop uw opdracht hiermee naar verwachting te hebben uitgevoerd, mocht U naar aanleiding van dit analysecertificaat nog vragen hebben verzoeken wij U contact op te nemen met de afdeling Verkoop en Advies.

Met vriendelijke groet,

Eurofins Analytico B.V.



Ing. A. Veldhuizen
Technical Manager

Eurofins Analytico B.V.

Gildeweg 44-46
3771 NB Barneveld
P.O. Box 459
3770 AL Barneveld NL

Tel. +31 (0)34 242 63 00
Fax +31 (0)34 242 63 99
E-mail info-env@eurofins.nl
Site www.eurofins.nl

BNP Paribas S.A. 227 9245 25
VAT/BTW No. NL 8043.14.883.B01
KvK No. 09088623
IBAN: NL71BNPA0227924525
BIC: BNPANL2A

Eurofins Analytico B.V. is erkend door het Vlaamse Gewest (OVAM en Dep. LNE), het Brusselse Gewest (BIM), het Waalse Gewest (DGRNE-OWD) en door de overheden van Frankrijk en Luxemburg (MEV).

Analysecertificaat

Uw projectnummer	713	Certificaatnummer/Versie	2013035585/1
Uw projectnaam		Startdatum	22-03-2013
Uw ordernummer	B02032.000377	Rapportagedatum	28-03-2013/09:45
Datum monstername	21-03-2013	Bijlage	A, B, C
Monsternemer	jan uitham	Pagina	1/2
Monstermatrix	Water; Water (AS3000)		
Projectcode	2794 - Arcadis - TenneT Noord-West 380 kV		

Analyse	Eenheid	1
Metalen		
S Barium (Ba)	µg/L	170
S Cadmium (Cd)	µg/L	<0.80
S Kobalt (Co)	µg/L	<5.0
S Koper (Cu)	µg/L	<15
S Kwik (Hg)	µg/L	0.23
S Molybdeen (Mo)	µg/L	<3.6
S Nikkel (Ni)	µg/L	<15
S Lood (Pb)	µg/L	<15
S Zink (Zn)	µg/L	<60
Vluchtige Aromatische Koolwaterstoffen		
S Benzeen	µg/L	<0.20
S Toluene	µg/L	11
S Ethylbenzeen	µg/L	6.0
S o-Xyleen	µg/L	14
S m,p-Xyleen	µg/L	32
S Xylenen (som) factor 0,7	µg/L	46
BTEX (som)	µg/L	63
S Naftaleen	µg/L	12
S Styreen	µg/L	<0.30
Vluchtige organische halogeenkoolwaterstoffen		
S Dichloormethaan	µg/L	<0.20
S Trichloormethaan	µg/L	<0.60
S Tetrachloormethaan	µg/L	<0.10
S Trichlooretheen	µg/L	<0.60
S Tetrachlooretheen	µg/L	<0.10
S 1,1-Dichloorethaan	µg/L	<0.60
S 1,2-Dichloorethaan	µg/L	<0.60
S 1,1,1-Trichloorethaan	µg/L	<0.10
S 1,1,2-Trichloorethaan	µg/L	<0.10
S cis 1,2-Dichlooretheen	µg/L	<0.10

Nr. **Monsteromschrijving**
1 71301 (200-300)

Analytico-nr.
7461208

Q: door RvA geaccrediteerde verrichting
A: AP04 erkende verrichting
S: AS 3000 erkende verrichting

Dit certificaat mag uitsluitend in zijn geheel worden gereproduceerd.

Eurofins Analytico B.V.

Gildeweg 44-46
3771 NB Barneveld
P.O. Box 459
3770 AL Barneveld NL
Tel. +31 (0)34 242 63 00
Fax +31 (0)34 242 63 99
E-mail info-env@eurofins.nl
Site www.eurofins.nl

BNP Paribas S.A. 227 9245 25
VAT/BTW No. NL 8043.14.883.B01
KvK No. 09088623
IBAN: NL71BNPA0227924525
BIC: BNPANL2A

Eurofins Analytico B.V. is erkend door het Vlaamse Gewest (OVAM en Dep. LNE), het Brusselse Gewest (BIM), het Waalse Gewest (DGRNE-OWD) en door de overheden van Frankrijk en Luxemburg (MEV).



TESTEN
RvA L010

Analysecertificaat

Uw projectnummer	713	Certificaatnummer/Versie	2013035585/1
Uw projectnaam		Startdatum	22-03-2013
Uw ordernummer	B02032.000377	Rapportagedatum	28-03-2013/09:45
Datum monstername	21-03-2013	Bijlage	A, B, C
Monsternemer	jan uitham	Pagina	2/2
Monstermatrix	Water; Water (AS3000)		
Projectcode	2794 - Arcadis - TenneT Noord-West 380 kV		

Analyse	Eenheid	1
S trans 1,2-Dichlooretheen	µg/L	<0.10
CKW (som)	µg/L	<3.2
S Tribroommethaan	µg/L	<2.0
S Vinylchloride	µg/L	<0.10
S 1,1-Dichlooretheen	µg/L	<0.10
S 1,2-Dichloorethenen (Som) factor 0,7	µg/L	0.14 ¹⁾
S 1,1-Dichloorpropaan	µg/L	<0.25
S 1,2-Dichloorpropaan	µg/L	<0.25
S 1,3-Dichloorpropaan	µg/L	<0.25
S Dichloorpropanen som factor 0.7	µg/L	0.52
Minerale olie		
Minerale olie (C10-C12)	µg/L	68
Minerale olie (C12-C16)	µg/L	16
Minerale olie (C16-C21)	µg/L	<16
Minerale olie (C21-C30)	µg/L	<31
Minerale olie (C30-C35)	µg/L	<15
Minerale olie (C35-C40)	µg/L	<15
S Minerale olie totaal (C10-C40)	µg/L	<100

Nr. **Monsteromschrijving**
1 71301 (200-300)

Analytico-nr.
7461208

Eurofins Analytico B.V.



Q: door RvA geaccrediteerde verrichting
A: AP04 erkende verrichting
S: AS 3000 erkende verrichting

Dit certificaat mag uitsluitend in zijn geheel worden gereproduceerd.

Akkoord
Pr.coörd.



Gildeweg 44-46
3771 NB Barneveld
P.O. Box 459
3770 AL Barneveld NL
Tel. +31 (0)34 242 63 00
Fax +31 (0)34 242 63 99
E-mail info-env@eurofins.nl
Site www.eurofins.nl

BNP Paribas S.A. 227 9245 25
VAT/BTW No. NL 8043.14.883.B01
KvK No. 09088623
IBAN: NL71BNP0227924525
BIC: BNPANL2A

Eurofins Analytico B.V. is erkend door het Vlaamse Gewest (OVAM en Dep. LNE), het Brusselse Gewest (BIM), het Waalse Gewest (DGRNE-OWD) en door de overheden van Frankrijk en Luxemburg (MEV).

Bijlage (A) met deelmonsterinformatie behorende bij analysecertificaat 2013035585/1

Pagina 1/1

Analytico-nr.	Boornr	Omschrijving	Van	Tot	Barcode	Monsteromschrijving
7461208	71301	1	200	300	0691400845	71301 (200-300)
7461208	71301	2	200	300	0700612805	



Eurofins Analytico B.V.

Gildeweg 44-46
3771 NB Barneveld
P.O. Box 459
3770 AL Barneveld NL

Tel. +31 (0)34 242 63 00
Fax +31 (0)34 242 63 99
E-mail info-env@eurofins.nl
Site www.eurofins.nl

BNP Paribas S.A. 227 9245 25
VAT/BTW No. NL 8043.14.883.B01
KvK No. 09088623
IBAN: NL71BNPA0227924525
BIC: BNPANL2A

Eurofins Analytico B.V. is erkend door het Vlaamse Gewest (OVAM en Dep. LNE), het Brusselse Gewest (BIM), het Waalse Gewest (DGRNE-OWD) en door de overheden van Frankrijk en Luxemburg (MEV).

Bijlage (B) met opmerkingen behorende bij analysecertificaat 2013035585/1

Pagina 1/1

Opmerking 1)De toetswaarde van de som is gelijk aan de sommatie van $0,7 \cdot RG$ **Eurofins Analytico B.V.**

Gildeweg 44-46 Tel. +31 (0)34 242 63 00
3771 NB Barneveld Fax +31 (0)34 242 63 99
P.O. Box 459 E-mail info-env@eurofins.nl
3770 AL Barneveld NL Site www.eurofins.nl

BNP Paribas S.A. 227 9245 25
VAT/BTW No. NL 8043.14.883.B01
KvK No. 09088623
IBAN: NL71BNPA0227924525
BIC: BNPANL2A

Eurofins Analytico B.V. is erkend door het Vlaamse Gewest (OVAM en Dep. LNE), het Brusselse Gewest (BIM), het Waalse Gewest (DGRNE-OWD) en door de overheden van Frankrijk en Luxemburg (MEV).

Bijlage (C) met methodeverwijzingen behorende bij analysecertificaat 2013035585/1

Pagina 1/1

Analyse	Methode	Techniek	Referentiemethode
Aromaten (BTEXN)	W0254	HS-GC-MS	Cf. pb 3130-1
Barium (Ba)	W0421	ICP-MS	Cf. pb 3110-3 en cf. NEN-EN-ISO 17294-2
Cadmium (Cd)	W0421	ICP-MS	Cf. pb 3110-3 en cf. NEN-EN-ISO 17294-2
Kobalt (Co)	W0421	ICP-MS	Cf. pb 3110-3 en cf. NEN-EN-ISO 17294-2
Koper (Cu)	W0421	ICP-MS	Cf. pb 3110-3 en cf. NEN-EN-ISO 17294-2
Kwik (Hg)	W0421	ICP-MS	Cf. pb 3110-3 en cf. NEN-EN-ISO 17294-2
Molybdeen (Mo)	W0421	ICP-MS	Cf. pb 3110-3 en cf. NEN-EN-ISO 17294-2
Nikkel (Ni)	W0421	ICP-MS	Cf. pb 3110-3 en cf. NEN-EN-ISO 17294-2
Lood (Pb)	W0421	ICP-MS	Cf. pb 3110-3 en cf. NEN-EN-ISO 17294-2
Zink (Zn)	W0421	ICP-MS	Cf. pb 3110-3 en cf. NEN-EN-ISO 17294-2
Xylenen som AS3000	W0254	HS-GC-MS	Cf. pb 3130-1
Styreen	W0254	HS-GC-MS	Cf. pb 3130-1
VOCL (11)	W0254	HS-GC-MS	Cf. pb 3130-1
tribroommethaan	W0254	HS-GC-MS	Cf. pb 3130-1
CKW : Vinylchloride	W0254	HS-GC-MS	Cf. pb 3130-1
CKW : 1,1-Dichlooretheen HS	W0254	HS-GC-MS	Cf. pb 3130-1
DiClEtheen som AS3000	W0254	HS-GC-MS	Cf. pb 3130-1
1,1-dichloorpropaan	W0254	HS-GC-MS	Cf. pb 3130-1
1,2-Dichloorpropaan	W0254	HS-GC-MS	Cf. pb 3130-1
1,3-dichloorpropaan	W0254	HS-GC-MS	Cf. pb 3130-1
DiChlprop. som AS300	W0254	HS-GC-MS	Cf. pb 3130-2 en gw. NEN EN ISO 15680
Minerale Olie (GC)	W0215	LVI-GC-FID	Cf. pb 3110-5

Nadere informatie over de toegepaste onderzoeksmethoden alsmede een classificatie van de meetonzekerheid staan vermeld in ons overzicht "Specificaties analysemethoden", versie 2011.

Eurofins Analytico B.V.

Gildeweg 44-46
3771 NB Barneveld
P.O. Box 459
3770 AL Barneveld NL

Tel. +31 (0)34 242 63 00
Fax +31 (0)34 242 63 99
E-mail info-env@eurofins.nl
Site www.eurofins.nl

BNP Paribas S.A. 227 9245 25
VAT/BTW No. NL 8043.14.883.B01
KvK No. 09088623
IBAN: NL71BNP0227924525
BIC: BNPANL2A

Eurofins Analytico B.V. is erkend door het Vlaamse Gewest (OVAM en Dep. LNE), het Brusselse Gewest (BIM), het Waalse Gewest (DGRNE-OWD) en door de overheden van Frankrijk en Luxemburg (MEV).

Toetsing: S en I 2012 incl Barium

Uw projectnummer	713
Uw projectnaam	
Uw ordernummer	B02032.000377
Datum monsternamen	07-03-2013
Monsternemer	Marcel la Crois
Certificaatnummer	2013029328
Startdatum	08-03-2013
Rapportagedatum	15-03-2013

Analyse	Eenheid	71301 (0-40) 7130	71301 (40-70) 71301
Bodemtype correctie			
Organische stof		2,7	1,2
Korrelgrootte < 2 µm (Lutum)		25,6	23,9
Voorbehandeling			
Cryogeen malen AS3000		Uitgevoerd	Uitgevoerd
Bodemkundige analyses			
Droge stof	% (m/m)	78,1	77,1
Organische stof	% (m/m) ds	2,7	1,2
Gloeirest	% (m/m) ds	95,5	97,1
Korrelgrootte < 2 µm (Lutum)	% (m/m) ds	25,6	23,9
Metalen			
Barium (Ba)	mg/kg ds	29 -	24 -
Cadmium (Cd)	mg/kg ds	0,22 -	<0,17 -
Kobalt (Co)	mg/kg ds	8,8 -	7,1 -
Koper (Cu)	mg/kg ds	9,5 -	6,8 -
Kwik (Hg)	mg/kg ds	<0,050 -	<0,050 -
Molybdeen (Mo)	mg/kg ds	<1,5 -	<1,5 -
Nikkel (Ni)	mg/kg ds	20 -	22 -
Lood (Pb)	mg/kg ds	22 -	<13 -
Zink (Zn)	mg/kg ds	67 -	59 -
Minerale olie			
Minerale olie (C10-C12)	mg/kg ds	<3,0	<3,0
Minerale olie (C12-C16)	mg/kg ds	<5,0	<5,0
Minerale olie (C16-C21)	mg/kg ds	<6,0	<6,0
Minerale olie (C21-C30)	mg/kg ds	<12	<12
Minerale olie (C30-C35)	mg/kg ds	<6,0	<6,0
Minerale olie (C35-C40)	mg/kg ds	<6,0	<6,0
Minerale olie totaal (C10-C40)	mg/kg ds	<38 -	<38 -
Polychloorbifenylen, PCB			
PCB 28	mg/kg ds	<0,0010	<0,0010
PCB 52	mg/kg ds	<0,0010	<0,0010
PCB 101	mg/kg ds	<0,0010	<0,0010
PCB 118	mg/kg ds	<0,0010	<0,0010
PCB 138	mg/kg ds	<0,0010	<0,0010
PCB 153	mg/kg ds	<0,0010	<0,0010
PCB 180	mg/kg ds	<0,0010	<0,0010
PCB (som 7) (factor 0,7)	mg/kg ds	0,0049 -	0,0049 -
Polycyclische Aromatische Koolwaterstoffen, PAK			
Naftaleen	mg/kg ds	<0,050	<0,050
Fenanthreen	mg/kg ds	<0,050	<0,050
Anthraceen	mg/kg ds	<0,050	<0,050
Fluorantheen	mg/kg ds	<0,050	<0,050
Benzo(a)anthraceen	mg/kg ds	<0,050	<0,050
Chryseen	mg/kg ds	<0,050	<0,050
Benzo(k)fluorantheen	mg/kg ds	<0,050	<0,050
Benzo(a)pyreen	mg/kg ds	<0,050	<0,050
Benzo(ghi)peryleen	mg/kg ds	<0,050	<0,050
Indeno(123-cd)pyreen	mg/kg ds	<0,050	<0,050
PAK VROM (10) (factor 0,7)	mg/kg ds	0,35 -	0,35 -

Legenda

Monsternr	Analytico-nr
71301 (0-40) 71302 (0-40) 71303 (0-30) 71303 (7437646)	
71301 (40-70) 71301 (70-100) 71301 (100-140) 7437647	

< streefwaarde/aw2000 of RG	-
> streefwaarde/aw2000	*
> Tussenwaarde (T)	**
> Interventiewaarde (I)	***
Niet getoetst	

Deze toetsing is met de grootste zorg samengesteld.

Eurofins Analytico B.V. is echter niet verantwoordelijk voor de uitkomst van deze toetsing.

Mocht u een probleem in deze toetsing signaleren, dan verzoeken

wij u vriendelijk dit door te geven aan pais.helpdesk@analytico.com

Toetsing: S en I 2012 incl Barium

Uw projectnummer 713
 Uw projectnaam
 Uw ordernummer B02032.000377
 Datum monsternamen 21-03-2013
 Monsternemer jan uitham
 Certificaatnummer 2013035585
 Startdatum 22-03-2013
 Rapportagedatum 28-03-2013

Analyse	Eenheid	71301 (200-300)
---------	---------	-----------------

Metalen

Barium (Ba)	µg/L	170 *
Cadmium (Cd)	µg/L	<0,80 -
Kobalt (Co)	µg/L	<5,0 -
Koper (Cu)	µg/L	<15 -
Kwik (Hg)	µg/L	0,23 **
Molybdeen (Mo)	µg/L	<3,6 -
Nikkel (Ni)	µg/L	<15 -
Lood (Pb)	µg/L	<15 -
Zink (Zn)	µg/L	<60 -

Vluchtige Aromatische Koolwaterstoffen

Benzeen	µg/L	<0,20 -
Tolueen	µg/L	11 *
Ethylbenzeen	µg/L	6 *
o-Xyleen	µg/L	14
m,p-Xyleen	µg/L	32
Xylenen (som) factor 0,7	µg/L	46 **
BTEX (som)	µg/L	63
Naftaleen	µg/L	12 *
Styreen	µg/L	<0,30 -

Vluchtige organische halogeenkoolwaterstoffen

Dichloormethaan	µg/L	<0,20 -
Trichloormethaan	µg/L	<0,60 -
Tetrachloormethaan	µg/L	<0,10 -
Trichlooretheen	µg/L	<0,60 -
Tetrachlooretheen	µg/L	<0,10 -
1,1-Dichloorethaan	µg/L	<0,60 -
1,2-Dichloorethaan	µg/L	<0,60 -
1,1,1-Trichloorethaan	µg/L	<0,10 -
1,1,2-Trichloorethaan	µg/L	<0,10 -
cis 1,2-Dichlooretheen	µg/L	<0,10
trans 1,2-Dichlooretheen	µg/L	<0,10
CKW (som)	µg/L	<3,2
Tribroommethaan	µg/L	<2,0 -
Vinylchloride	µg/L	<0,10 -
1,1-Dichlooretheen	µg/L	<0,10 -
1,2-Dichloorethenen (Som) factor 0,7	µg/L	0,14 -
1,1-Dichloorpropaan	µg/L	<0,25
1,2-Dichloorpropaan	µg/L	<0,25
1,3-Dichloorpropaan	µg/L	<0,25
Dichloorpropanen som factor 0.7	µg/L	0,52 -

Minerale olie

Minerale olie (C10-C12)	µg/L	68
Minerale olie (C12-C16)	µg/L	16
Minerale olie (C16-C21)	µg/L	<16
Minerale olie (C21-C30)	µg/L	<31
Minerale olie (C30-C35)	µg/L	<15
Minerale olie (C35-C40)	µg/L	<15
Minerale olie totaal (C10-C40)	µg/L	<100 -

Legenda

Monsternr	Analytico-nr
71301 (200-300)	7461208

< streefwaarde/aw2000 of RG	-
> streefwaarde/aw2000	*
> Tussenwaarde (T)	**
> Interventiewaarde (I)	***

Niet getoetst

Deze toetsing is met de grootste zorg samengesteld, Eurofins Analytico B.V. is echter niet verantwoordelijk voor de uitkomst van deze toetsing. Mocht u een probleem in deze toetsing signaleren, dan verzoeken wij u vriendelijk dit door te geven aan pais.helpdesk@analytico.com

TOETSINGSKADER

WET BODEMBESCHERMING

Toetsing van de analyseresultaten van grond- en grondwater heeft plaatsgevonden aan de hand van het toetsingskader zoals gedefinieerd in de bijlage 1 van de Circulaire bodemsanering 2012. Onderstaande toetswaarden worden gehanteerd om de mate van bodemverontreiniging weer te geven. De toetswaarden zijn gebaseerd op humaan-toxicologische en ecotoxicologische uitgangspunten (RIVM studies) en beleidsmatige overwegingen (NOBO rapport).

§ Interventiewaarden (I)

De interventiewaarden bodemsanering geven het concentratieniveau voor verontreinigingen in grond en grondwater aan waarboven ernstige vermindering of dreigende vermindering optreedt van de functionele eigenschappen die de bodem heeft voor mens, plant en dier. Bij gehalten boven de interventiewaarde is mogelijk sprake van (een geval van) ernstige verontreiniging en is er mogelijk een saneringsnoodzaak.

§ Streefwaarden grondwater (S)

De streefwaarden gelden als referentiewaarden en hebben betrekking op de in de natuur voorkomende achtergrondwaarden in het grondwater of op detectiegrenzen bij stoffen die niet in het natuurlijk milieu voorkomen.

§ Achtergrondwaarden grond (AW)

De achtergrondwaarden gelden als referentiewaarden waar relatief onbelaste gebieden (natuur en landbouwgebieden) voor 95 % aan voldoen. Grond die aan de AW voldoet is blijvend geschikt voor alle bodemfuncties (waaronder moestuin, natuur en landbouw).

§ Tussenwaarde ($\frac{1}{2}$ (AW+I)) resp. ($\frac{1}{2}$ (S+I))

De tussenwaarde is een grens die aan geeft dat er een nader onderzoek noodzakelijk is.

De genoemde toetswaarden voor grond zijn afhankelijk van het bodemtype.

De toetswaarden worden op basis van het percentages organische stof en lutum berekend.

BESLUIT BODEMKWALITEIT

Op toepassing van grond en baggerspecie (op of in de landbodem en in oppervlaktewater en verspreiding van baggerspecie in oppervlaktewater) is het Besluit bodemkwaliteit van toepassing. Daarin kunnen lokale (water)bodembeheerders kiezen tussen generiek en gebiedspecifiek beleid of het overgangsbeleid.

Gebiedspecifiek beleid

Met het gebiedspecifiek beleid kunnen lokale landbodem en waterkwaliteitsbeheerders zelf bodemkwaliteitsnormen vaststellen. Als randvoorwaarden geldt dat sprake moet zijn van stand still op gebiedsniveau. De normen in het gebiedspecifieke kader worden lokale Maximale waarden genoemd.

Generiek beleid

Binnen het generieke (landelijke) beleid is het toetsingskader gebaseerd op een klassenindeling voor kwaliteit en functie. Uitgangspunt bij toepassing van grond en baggerspecie binnen het generieke kader is, dat de kwaliteit moet aansluiten bij de functie van de bodem en dat de lokale (water)bodemkwaliteit op klasse niveau niet mag verslechteren en waar mogelijk verbetert.

Landbodem

§ Binnen het generieke kader zijn voor toepassing op landbodem twee functieklassen onderscheiden: Wonen en Industrie. Daarnaast zijn er landelijke achtergrondwaarden vastgesteld.

§ De indeling van de kwaliteit van toe te passen partijen grond is als volgt:

§ Vrij toepasbaar. Een partij grond is vrij toepasbaar wanneer deze voldoet aan de achtergrondwaarden. Bij toetsing aan de achtergrondwaarden wordt echter wel een versoepelende toetsingsregel toegepast:

De kwaliteit van de grond of baggerspecie overschrijdt niet de achtergrondwaarden als bij meting van 7-16 parameters het rekenkundig gemiddelde gehalten van maximaal 2 stoffen verhoogd zijn ten opzichte van de achtergrondwaarden.

- § Bodemfunctieklasse wonen. Een partij grond voldoet aan de bodemfunctieklasse wonen indien deze de maximale waarden van bodemfunctieklasse wonen niet overschrijdt.
- § Bodemfunctieklasse industrie. Een partij grond voldoet aan de bodemfunctieklasse industrie indien deze de maximale waarden van bodemfunctieklasse industrie niet overschrijdt.

Niet toepasbaar. Een partij grond is niet toepasbaar wanneer deze niet voldoet aan de maximale waarden van bodemfunctieklasse industrie.

Waterbodem

In het generieke toetsingskader wordt de bodem onder oppervlaktewater uitgedrukt in "voldoet aan de achtergrondwaarden" of kwaliteitsklasse A of B:

- § Achtergrondwaarden. Een partij grond of baggerspecie is vrij toepasbaar wanneer deze voldoet aan de achtergrondwaarden. Bij toetsing aan de achtergrondwaarden wordt echter wel een versoepelende toetsingsregel toegepast:

De kwaliteit van de grond of baggerspecie overschrijdt niet de achtergrondwaarden als bij meting van 7-16 parameters het rekenkundig gemiddelde gehalten van maximaal 2 stoffen verhoogd zijn ten opzichte van de achtergrondwaarden.

- § Kwaliteitsklasse A. Er is sprake van kwaliteitsklasse A indien de rekenkundige gemiddelden van de gehalten van de gemeten stoffen in de bodem of in de bodemkwaliteitszone de achtergrondwaarden overschrijden, maar niet de maximale waarden voor kwaliteitsklasse A.
- § Kwaliteitsklasse B. Er is sprake van kwaliteitsklasse B indien de rekenkundige gemiddelden van de gehalten van de gemeten stoffen in de bodem of in de bodemkwaliteitszone de maximale waarden voor kwaliteitsklasse A overschrijden, maar niet de maximale waarden voor kwaliteitsklasse B.



Maximale waarden conform Besluit bodemkwaliteit
Achtergrond- en interventiewaarden landbodem conform Wet Bodembescherming (Wbb)
Circulaire 2009, Staatscrt. 3 april 2012

Oprichtgever:
 Projectnaam:
 Projectnummer:

Organische stof / humus (%)	10,0	10< humus<30, rekenwaarde:	10,0	% <i>geldt voor PAK</i>
		2< humus< 30, rekenwaarde:	10,0	% <i>geldt voor overige org. verbindingen</i>
		humus > 2, rekenwaarde:	10,0	% <i>geldt voor zware metalen</i>
Lutum (%)	25,0	lutum > 2, rekenwaarde:	25,0	% <i>geldt voor zware metalen</i>

Datum:
7-nov-12

	Achtergrond- en interventiewaarden Wbb (gehalten in mg/kg d.s.)			Achtergrond en maximale waarden voor grond en baggerspecie uit Besluit bodemkwaliteit (gehalten in mg/kg d.s.)						
	Achtergrondwaarde	Tussenwaarde landbodem	Interventiewaarde landbodem	toepassen op of in de bodem			grootschalige toepassingen op of in de bodem		toetsingsregel achtergrondwaarden	
	AW	½(AW+I)	I	maximale altijd toepasbaar	waarde klasse wonen	maximale waarde klasse industrie	maximale waarde	maximale emissie waarden	emissie toetswaarden	<2xAW en <max.waarde klasse wonen
<u>Metalen</u>										
barium	190	555	920	190	550	920		4,1	413	380
cadmium	0,60	6,8	13,0	0,60	1,20	4,3		0,051	4,3	1,20
kobalt	15,0	103	190	15,0	35,0	190		0,240	130	30,0
koper	40	115	190	40	54	190		1,00	113	54
kwik	0,15	18	36	0,15	0,83	4,8		0,49	4,8	0,30
lood	50	290	530	50	210	530		15,0	308	100
molybdeen	1,5	96	190	1,5	88	190		0,48	105	3,0
nikkel	35	68	100	35	39	100		0,210	100	70
zink	140	430	720	140	200	720		2,10	430	200
<u>Polycyclische aromatische koolwaterstoffen (PAK)</u>										
PAK (som 10)	1,5	21	40	1,5	6,8	40				3,0
<u>Gechloroerde koolwaterstoffen</u>										
polychloorbifenylen (PCB's)										
PCB's (som 7, incl. PCB 118)	0,0200	0,51	1,00	0,0200	0,0200	0,50				0,0400
<u>Overige stoffen</u>										
minerale olie	190	2595	5000	190	190	500				190

Streef-, achtergrond- en interventiewaarden grond en grondwater conform Wet Bodembescherming (Wbb), Circulaire 2009, Staatscrt. 3 april 2012



Datum:
7-nov-12

Oprichtgever:
Projectnaam:
Projectnummer:

Organische stof / humus (%)	10,0	10 < humus < 30, rekenwaarde:	10,0	% geldt voor PAK
		2 < humus < 30, rekenwaarde:	10,0	% geldt voor overige org. verbindingen
		humus > 2, rekenwaarde:	10,0	% geldt voor zware metalen
Lutum (%)	25,0	lutum > 2, rekenwaarde:	25,0	% geldt voor zware metalen

	Achtergrond- en interventiewaarden Wbb			streef- en interventiewaarden Wbb ondiep grondwater (<10 m-mv)		
	Achtergrondwaarde grond AW	Tussenwaarde grond ½(AW+I)	Interventiewaarde grond I	Achtergrondwaarde grondwater S	Tussenwaarde grondwater ½(S+I)	Interventiewaarde grondwater I
	mg/kg ds			µg/l		
<u>Metalen</u>						
barium	190	555	920	50	338	625
cadmium	0,60	6,8	13,0	0,40	3,2	6,0
kobalt	15,0	103	190	20	60	100
koper	40	115	190	15	45	75
kwik	0,15	18	36	0,050	0,18	0,30
lood	50	290	530	15	45	75
molybdeen	1,5	96	190	5,0	153	300
nikkel	35	68	100	15	45	75
zink	140	430	720	65	433	800
<u>Aromatische stoffen</u>						
benzeen	0,200	0,65	1,10	0,20	15	30
tolueen	0,200	16,1	32,0	7,0	504	1.000
ethylbenzeen	0,200	55	110	4,0	77	150
xylenen (som o-, m-, p-xyleen)	0,450	8,7	17,0	0,20	35	70
styreen (vinylbenzeen)	0,250	43,1	86	6,0	153	300
naftaleen	-	-	-	0,010	35	70
<u>Polycyclische aromatische koolwaterstoffen (PAK)</u>						
PAK (som 10)	1,5	21	40	-	-	-
<u>Gechloreerde koolwaterstoffen</u>						
<u>polychloorbifenylen (PCB's)</u>						
PCB's (som 7, incl. PCB 118)	0,0200	0,51	1,00	0,010	0,010	0,010
<u>Overige stoffen</u>						
minerale olie	190	2.595	5.000	50	325	600

Kwaliteitsborging

De genoemde werkzaamheden zijn uitgevoerd in overeenstemming met de regelgeving die bekend is onder de naam Kwalibo (=kwaliteitsborging in het bodembeheer). ARCADIS Nederland B.V., vestiging Assen en uitvoerend Veldwerkbureau Poelsema zijn gecertificeerd en erkend voor de genoemde werkzaamheden. Dit houdt in dat:









- § de werkzaamheden conform BRL SIKB 2000 en VKB-protocol 2001, 2002 en 2003 zijn uitgevoerd door een gecertificeerd en erkend bedrijf. Dit rapport draagt daarom het keurmerk 'kwaliteitswaarborg bodembeheer SIKB'.
- § de veldwerkzaamheden zijn uitgevoerd door erkende medewerkers;
- § de grond- en grondwatermonsters zijn (voor)behandeld middels de AS3000 methode in het door de Raad voor de Accreditatie erkende laboratorium Eurofins Analytico te Barneveld.



Conform de eisen uit de BRL SIKB 2000 melden wij het volgende:

- § De werkzaamheden waarop deze rapportage betrekking heeft, zijn conform BRL SIKB 2000 getoetst op partijdigheid. Daarom vermelden wij dat de uitvoerder van het veldwerk voor milieuhygiënisch bodemonderzoek een ander is dan de eigenaar van het terrein waarop het veldwerk betrekking heeft.

Colofon / Verantwoording uitvoering veldwerkzaamheden (BRL 2000)

Colofon				
Uitvoering:	Poelsema Veldwerkbureau De Kampen 19 8325 DD Vollenhove Tel: 0527-242000 Fax: 0527-241730 www.poelsemaveldwerk.nl e-mail: info@poelsemaveldwerk.nl			
Opdrachtgever:	Arcadis Nederland BV			
Projectnaam:	TenneT 380 KV Noord-West			
Projectnummer:	B02032.000377			
Verantwoording				
	<i>VKB Protocol</i>	<i>Naam veldwerker</i>	<i>(start)datum</i>	<i>Paraaf</i>
Verklaring werkzaamheden uitgevoerd in onafhankelijkheid van de opdrachtgever en conform de eisen van de BRL 2000 en onderliggende protocollen	2001	J. Uitham	11-10-2012	
	2002	J. Uitham	11-10-2012	
	2003	J. Uitham	11-10-2012	
	2001	M la Crois	11-10-2012	
	2002	M la Crois	11-10-2012	
	2003	M la Crois	11-10-2012	
	2002	H Hemeltjen	11-10-2012	
	<i>VKB Protocol</i>	<i>Omschrijving afwijking</i>		
Afgeweken van BRL 2000		Er is besloten om 1 colofon te gebruiken ivm het grote aantal kleine repeterende projecten binnen dit project. Indien er afwijkingen conform de BRL 2000 zijn worden deze in de tekst van de rapportage verwerkt.		

- VKB P-2001: plaatsen van handboringen en peilbuizen, maken van boorbeschrijvingen, nemen van grondmonsters en waterpassen
- VKB P-2002: nemen van grondwatermonsters
- VKB P-2003: veldwerk bij milieuhygiënisch waterbodemonderzoek
- VKB P-2018: locatie-inspectie en monsterneming van asbest in bodem

6 Archeologisch onderzoek

Verantwoording

Titel: Archeologisch onderzoek: Project: Noord – West 380 kV
Deelgebied: 1
Mastnummer: 713

Projectnummer: B02032.000377.001

Referentienummer: T206878

Revisie: 1.0

Datum: 18 december 2014

Auteur(s): W.A. Ytsma (ARCADIS) & E. Goossens (RAAP)

Gecontroleerd door: D.G. Bedeaux (ARCADIS)

Goedgekeurd door: J. Assink



Paraaf goedgekeurd:

Contact: TenneT380kVnw@ARCADIS.nl

Bevoegd gezag: Gemeente Loppersum
Contactpersoon: T. Swijghuizen

Aanleiding: Bodemverstorende werkzaamheden mast 713

Archeoregio: Fries-Gronings kleigebied

AMK-terrein: Niet van toepassing

Archis2: 53945

Documentatie (beheer en plaats): ARCADIS & RAAP Archeologisch Adviesbureau, regio Noord en Oost

INHOUDSOPGAVE

Samenvatting

6.1 Inleiding

6.2 Bureauonderzoek

6.3 Veldonderzoek

6.4 Conclusies en aanbevelingen

Literatuur en bronnen

6.5 Bijlagen H6

Bijlage 6-1: Ligging onderzoeksgebied op topografische ondergrond met archeologische gegevens.

Bijlage 6-2: Ligging onderzoeksgebied op de archeologische verwachtingskaart en beleidsadvieskaart gemeente Loppersum.

Bijlage 6.3: Ligging boorpunten veldonderzoek.

Samenvatting

Volgens ARCHIS bevinden zich in het onderzoeksgebied bekende archeologische resten. Er komen geen historische elementen voor. Op basis van het bureauonderzoek wordt aan het plangebied een hoge archeologische verwachting toegekend. De verwachting geldt voor de periode IJzertijd tot en met Late Middeleeuwen. Op basis van het bureauonderzoek en cultuurtechnische en milieuhygiënische booronderzoek wordt aanvullend onderzoek geadviseerd in de vorm van een karterend booronderzoek. Dit onderzoek dient te worden uitgevoerd volgens de onder paragraaf 6.2.6 beschreven onderzoeksopzet.

6.1 Inleiding

6.1.1 Aanleiding en beleidskader

Binnen het geheel van de vergunningaanvragen is ook archeologisch vooronderzoek verplicht gesteld. Dit omdat bij graafwerkzaamheden ten behoeve van de funderingen van de nieuwe bi-pole masten mogelijk behoudenswaardige aanwezige archeologische resten beschadigd of zelfs vernietigd kunnen worden. Daartoe is er in eerste instantie een bureauonderzoek uitgevoerd om tot een gespecificeerde archeologische verwachting voor het plangebied te komen. Ter toetsing hiervan zijn vervolgens verkennende boringen verricht.

De Wet op de archeologische monumentenzorg (Wamz) is 1 september 2007 in werking getreden. Hiermee zijn de uitgangspunten van het Europese Verdrag van Malta binnen de Nederlandse wetgeving geïmplementeerd. Het belangrijkste uitgangspunt van de nieuwe wet is om archeologische resten in de ondergrond (ter plekke) te behouden, omdat de bodem nu eenmaal de beste conserveringsomgeving is (behoud in-situ).

Het onderzoek is uitgevoerd volgens de normen van de archeologische beroepsgroep (zie artikel 24 van het Besluit archeologische monumentenzorg). De Kwaliteitsnorm Nederlandse Archeologie (KNA, versie 3.2), beheerd door de Stichting Infrastructuur Kwaliteitsborging Bodembeheer (SIKB; www.sikb.nl), geldt in de praktijk als richtlijn. Deze is aangevuld met door de diverse overheden geldende richtlijnen voor archeologisch onderzoek.

6.2 Bureauonderzoek

6.2.1 Doelstelling

In het voortraject is door Archeologic een Achtergronddocument Archeologie MER Noord-West 380 kV opgesteld. Hierin zijn onder meer het initiatief en de verschillende alternatieven nader beschreven en zijn de alternatieven met elkaar vergeleken op milieueffecten wat betreft archeologie. Daarnaast is door The Missing Link een Archeologieplan Noord-West 380 kV opgesteld. Dit archeologieplan geeft informatie voor het inpassingsplan en het aanvragen van eventuele vergunningen. In opdracht van ARCADIS heeft RAAP Archeologisch Adviesbureau in oktober 2012 in het kader van de archeologische monumentenzorg een archeologisch bureauonderzoek uitgevoerd conform het PvE. Dit bureauonderzoek betreft een detaillering van deze onderzoeken op mastniveau en is in mei 2014 herzien in verband met verplaatsing van de mast. Het onderzoek dient te worden uitgevoerd omdat realisatie van de plannen kan leiden tot aantasting of vernietiging van (mogelijk) aanwezige behoudenswaardige archeologische resten. Het doel van het bureauonderzoek is het verwerven van informatie, aan de hand van bestaande bronnen, over bekende of verwachte archeologische waarden in, of in de nabije omgeving van, het onderzoeksgebied, om daarmee vast te stellen of er behoudenswaardige archeologische resten aanwezig zijn die (mogelijk) bedreigd worden door de geplande inrichting. Verder dient het bureauonderzoek inzicht te geven in de aard van mogelijk aanwezige behoudenswaardige archeologische resten én de fysieke kenmerken om deze effectief op te sporen, of verder te waarden. Het archeologisch bureauonderzoek en kaartmateriaal is gebaseerd op VKA 2.5. De cultuurtechnische en milieuhygiënische boringen worden tevens door ARCADIS beoordeeld.

6.2.2 Geomorfologie en bodem

Geomorfologie volgens geomorfologische kaart:

Geomorfologiecode: 1M35

Geomorfologieomschrijving: Vlake van getij-afzettingen

Bodem volgens bodemkaart:

Bodemcode: gMn85C-V

Bodemomschrijving: Knippige poldervaaggronden; klei, profielverloop 5

6.2.3 Archeologie

Bekende archeologische resten (ARCHIS)

Volgens ARCHIS bevinden zich in het onderzoeksgebied bekende archeologische resten.

AMK-terrein(en)

AMK nummer: 6750

Status: Terrein van archeologische waarde

Complextype: Terp/wierde

Beginperiode: IJzertijd

Eindperiode: Late Middeleeuwen

ARCHIS waarneming(en)

ARCHIS waarnemingsnummer: 238521

Complextype: Terp/wierde

Beginperiode: Neolithicum laat A

Eindperiode: Nieuwe tijd C

ARCHIS waarnemingsnummer: 238521

Complextype: Terp/wierde

Beginperiode: IJzertijd laat

Eindperiode: Romeinse tijd

ARCHIS waarnemingsnummer: 238521

Complextype: Terp/wierde

Beginperiode: Paleolithicum

Eindperiode: Nieuwe tijd C

ARCHIS waarnemingsnummer: 238521

Complextype: Terp/wierde

Beginperiode: Romeinse tijd

Eindperiode: Middeleeuwen laat B

ARCHIS waarnemingsnummer: 44851

Complextype: Terp/wierde

Beginperiode: IJzertijd

Eindperiode: Middeleeuwen laat

ARCHIS waarnemingsnummer: 27289

Complextype: Terp/wierde

Beginperiode: Romeinse tijd vroeg

Eindperiode: Romeinse tijd vroeg

ARCHIS vondstmelding(en)

Geen

Vindplaatsynthese

Ten westen van het onderzoeksgebied ligt AMK-terrein 6750. Dit betreft een geheel afgegraven wierde met bewoningsresten uit de periode IJzertijd tot en met de Late Middeleeuwen.

Booronderzoek heeft uitgewezen dat er geen intacte archeologische resten meer verwacht kunnen worden.

Bekende archeologische gegevens uit andere bronnen

De kadastrale minuut uit circa 1832 bevat geen concrete aanwijzingen voor de aanwezigheid van archeologische resten in het onderzoeksgebied.

Voorgaand archeologisch onderzoek (ARCHIS)

In het onderzoeksgebied is niet eerder archeologisch onderzoek uitgevoerd.

6.2.4 Archeologische verwachting volgens bekende bronnen

Op de archeologische verwachtingskaart en beleidsadvieskaart gemeente Loppersum geldt voor het plangebied de verwachting: middelhoog/hoog. Daarmee geldt een onderzoeksplicht.

6.2.5 Gespecificeerde archeologische verwachting

Op basis van het voorkomen van een vlakte van getij-afzettingen geldt in het plangebied een hoge archeologische verwachting voor resten uit de periode IJzertijd tot en met Late Middeleeuwen. Voor de periode van de landbouwers bestaat de kans op het voorkomen van nederzettingen, bestaande uit resten van bijvoorbeeld woongebouwen, bijgebouwen, (percelerings)greppels en afval/waterput(ten).

Als prospectiekenmerken van de eventueel aanwezige archeologische resten kunnen worden benoemd:

- Een aaneengesloten archeologische laag, gekenmerkt door een afwijkende kleur ten opzichte van de eronder en erboven liggende laag;
- De aanwezigheid van mogelijk antropogene objecten als houtskool, verbrande klei/leem, bot, steen en artefacten (voornamelijk aardewerk en vuursteen) in een matig tot hoge dichtheid (> 40 vondsten groter dan 4 mm per m²) en fosfaat;
- De veronderstelde ligging van de archeologische laag bevindt zich naar verwachting in het klei/veenpakket.

6.2.6 Onderzoeksvorstel vervolgonderzoek

Op basis van het bureauonderzoek wordt allereerst geadviseerd een veldtoets uit te voeren. Hiertoe wordt gebruik gemaakt van resultaten van de cultuurtechnische boringen. Indien uit de veldtoets blijkt dat de verwachte archeologische laag intact is wordt op grond van de gespecificeerde verwachting de volgende onderzoeksmethode opgesteld (SIKB, 2007; Tol, e.a., 2004):

- Een booronderzoek bestaande uit vijf boringen geplaatst in een driehoeksgrid van 13 x 15 m.
- Boortype: bij zandbodems een Edelmanboor met een diameter van 15 cm. In het geval van kleibodems een Edelmanboor met een diameter van 12 cm en/of een gutsboor met een diameter van 3 cm.
- Waarnemingsmethode: bij zandbodems droog zeven (maaswijdte van 4 mm); analyse van zeefresidu met het blote oog; bij kleibodems snijden met boormes / brokkelen.
- Boordiepte: tot 30 cm in de C-horizont van de top van de (pleistocene) ondergrond (indien aanwezig) of maximaal 3 m -mv.

6.3 Veldonderzoek

6.3.1 Werkwijze

Op deze mastlocatie zijn cultuurtechnische en milieuhygiënische boringen uitgevoerd waarbij het profiel bodemkundig is beschreven. Deze bodemprofielen zijn geïnterpreteerd door een archeoloog om te bepalen of aanvullend karterend onderzoek noodzakelijk is.

6.3.2 Resultaten

Uit de boringen (nr. 71301 t/m 71308) blijkt dat de bodem intact is. In de bodem is het verwachte kleipakket aanwezig.

6.3.3 Consequenties van de voorgenomen ingrepen

Omdat de bodemverstorende werkzaamheden tot 3 meter –mv gaan plaats vinden, kunnen eventueel aanwezige archeologische waarden worden verstoord.

6.4 Conclusies en aanbevelingen

6.4.1 Conclusies

De verwachting uit het bureauonderzoek dat zich in het plangebied een vlakte van getij-afzettingen bevindt, is tijdens het verkennende booronderzoek bevestigd. De hoge archeologische verwachting blijft daarom gehandhaafd.

6.4.2 Aanbevelingen

Op basis van bovenstaande conclusies wordt aanbevolen archeologisch vervolgonderzoek in de vorm van een karterend booronderzoek uit te voeren. Dit onderzoek dient te worden uitgevoerd volgens de onder paragraaf 6.2.6 beschreven onderzoeksopzet. Voordat het vervolgonderzoek kan worden uitgevoerd dient dit advies door het bevoegd gezag te worden bekrachtigd.

Literatuur en bronnen

Beek, J.L. van & P.C. Vos (Deltares), 2008. Regio Noord-Groningen, gemeenten De Marne, Winsum, Bedum, Ten Boer, Loppersum, Eemsum, Appingedam en Delfzijl: archeologische verwachtingskaart en beleidsadvieskaart. RAAP-rapport 1732

Eijk, van, C. & J.A. de Jong, 2010 (concept): Achtergrondrapport archeologie MER Noord-West 380 kV, ArcheoLogicrapport 118, Woerden.

Hornikx, S. en C. van Eijk 2011: Onderzoeksstrategie en eisen voor het archeologisch inventariserend booronderzoek binnen het VKA, Noord-West 380 kV, TML-Notitie 378, Woerden.

Jong, J. de, Archeologieplan Noord-West 380 kV. 2012 (concept) kaartmateriaal. The Missing Link rapport TML 212. Project 1402. Woerden.

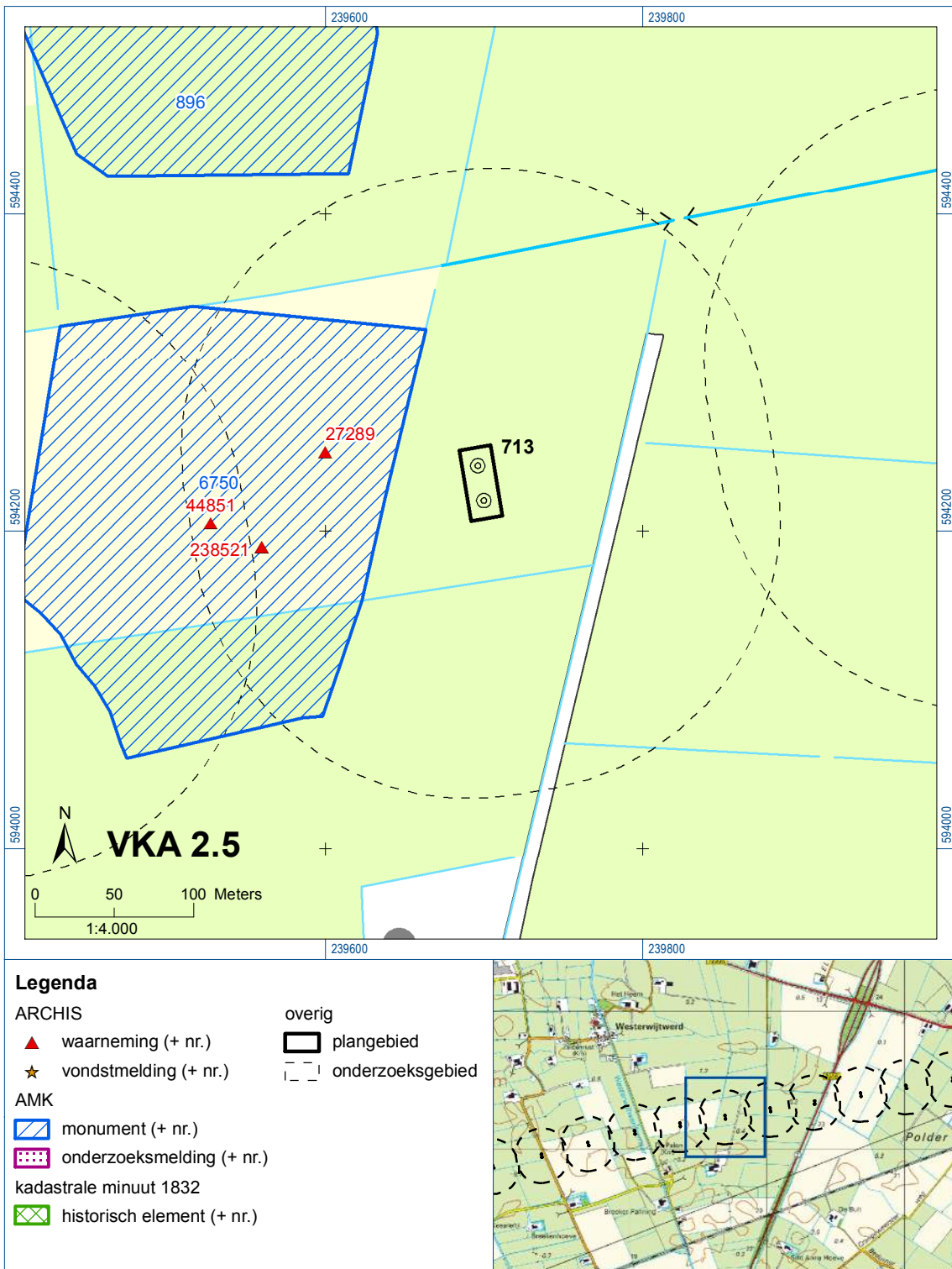
www.archis.nl
www.dinoloket.nl
www.watwaswaar.nl

6.5 Bijlagen H6

Bijlage 6-1: Ligging onderzoeksgebied op topografische ondergrond met archeologische gegevens.

Bijlage 6-2: Ligging onderzoeksgebied op de archeologische verwachtingskaart en beleidsadvieskaart gemeente Loppersum.

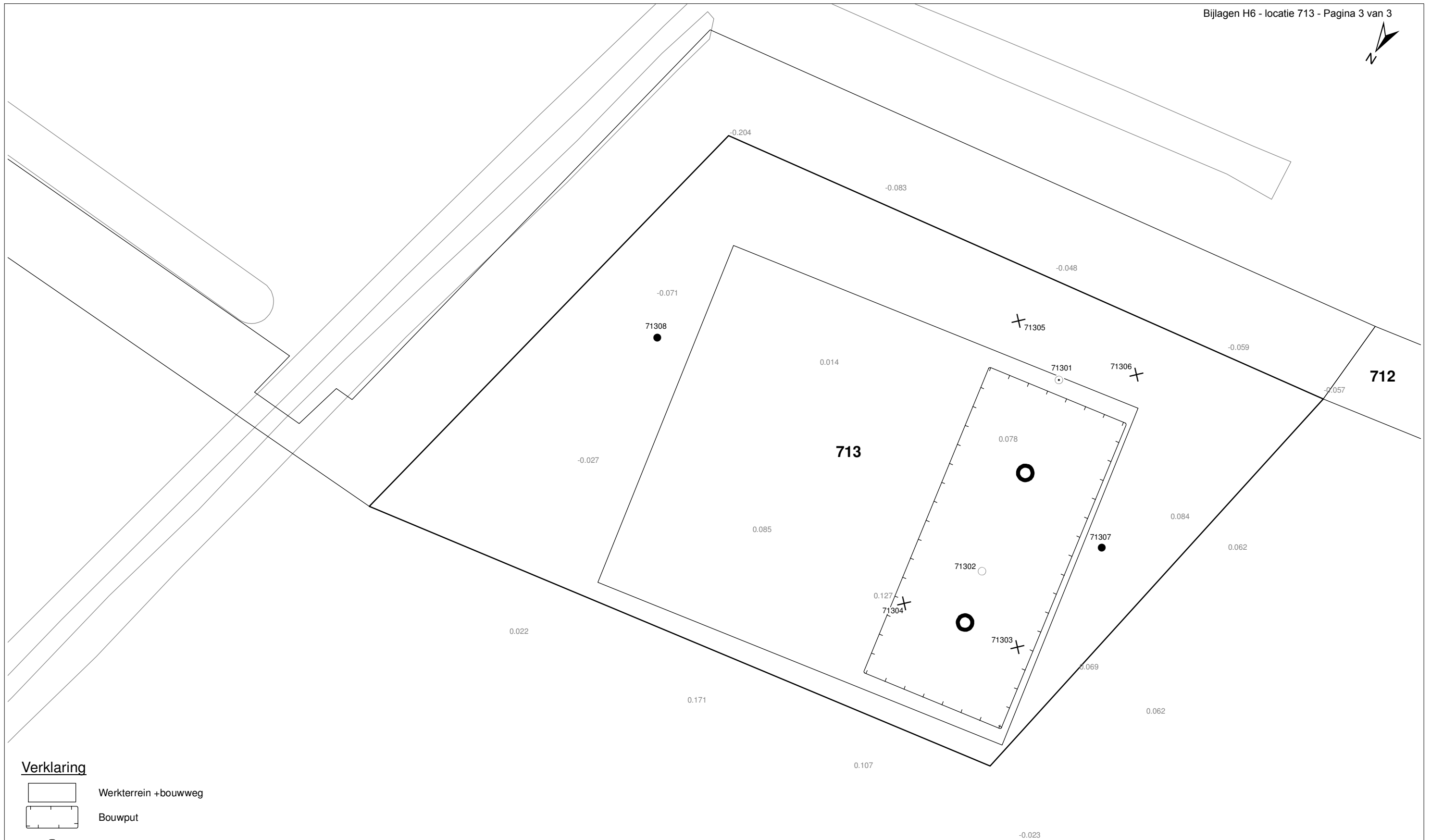
Bijlage 6.3: Ligging boorpunten veldonderzoek.










Bijlage 6-1: Ligging onderzoeksgebied op topografische ondergrond met archeologische gegevens.

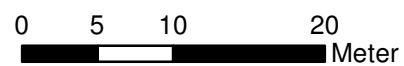


Bijlage 6-2: Ligging onderzoeksgebied op de archeologische verwachtingskaart.



Verklaring

-  Werkterrein +bouwweg
-  Bouwput
-  Masten
-  Locatie boring tot 0,50 m-mv
-  Locatie boring tot 1,20 m-mv
-  Locatie boring tot 4,00 m-mv
-  Locatie boring + peilbuis



Locatie VKA versie 2.5
Bouwweg VKA versie 2.5.1

TITEL		ARCHEOLOGIE KAART MAST :		713	
		Noord - West 380 kV			
STATUS	GETEKEND DOOR	AFD.	PAR.	OPDRACHTGEVER	
	T. Cornea			TenneT	
	GECONTROLEERD DOOR	AFD.	PAR.	OMSCHRIJVING WIJZIGING	GETEKEND BIJ
	E. Aldershof				ARCADIS
	VOOR AKKOORD	AFD.	PAR.	SCHAAL	DATUM 1e UITGAVE
	M. van Driel			1:500	04.04.2014
				DATUM WIJZIGING	
VAKGEBIED	TEK. SOORT	PROJECT NR.	FORMAT	NUMMER	WLIZ NR.
			A3	Mast nr. 713	1

7 Explosievenonderzoek

7.1 Inleiding

Op 27 september 2012 is door Leemans Speciaalwerken in opdracht van ARCADIS het rapport van vooronderzoek aan TenneT TSO B.V. Het betreft het vooronderzoek naar conventionele explosieven uit de tweede wereldoorlog in de gemeenten Bedum, Delfzijl, Eemsmond, Groningen, Loppersum, Winsum en Zuidhorn (kenmerk *Vooronderzoek S2012.002 – deel 1*).

7.2 Uitvoering

Voor een beschrijving van de uitvoering verwijzen wij naar bovengenoemd rapport.

7.3 Resultaten

Uit het vooronderzoek blijkt, dat de onderzoekslocatie niet verdacht is voor explosieven. Zie het achtergronddocument voor nadere informatie.

Bijlagen

Geen

ALGEMEEN VOORBLAD

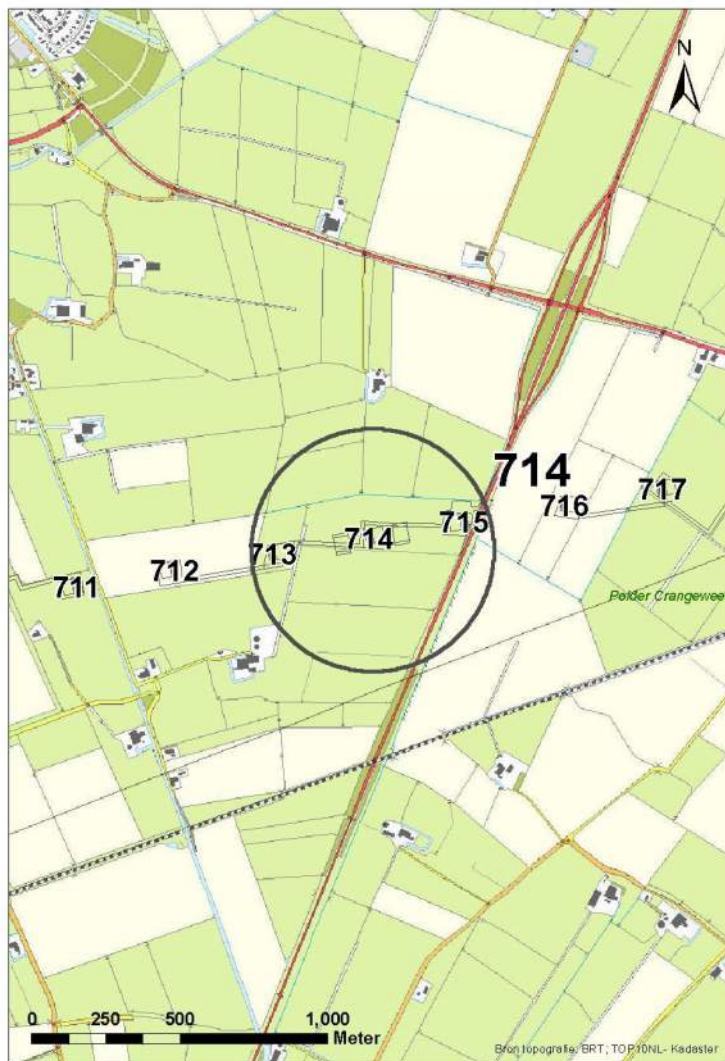
Project: Noord – West 380 kV
Deelgebied: 1
Mastenboek: locatie VKA 2.5/ bouwweg VKA 2.5.1
Mastnummer: 714
x-coördinaat (rd-stelsel) [m]: 240046
y-coördinaat (rd-stelsel) [m]: 594284

Gemeente: Loppersum

Datum: 18 december 2014

Versie: 1.0

Organisatie: ARCADIS



Regionale ligging mast 714

Verantwoording

Project: Noord – West 380 kV
Deelgebied: 1
Mastnummer: 714

Projectnummer: B.02032.000377.001

Referentienummer: T206878

Revisie: 1.0

Datum: 18 december 2014

Opdrachtgever : TenneT

Uitvoerder: ARCADIS

Auteur(s):

	Onderzoek:
Edwin Aldershof	Algemeen
Menno Rakhorst	Geohydrologie
Maria de Lange	Milieuhygiëne
Wouter Ytsma	Archeologie

Gecontroleerd door: I. Benjamins

Paraaf gecontroleerd: 

Goedgekeurd door: J. Assink

Paraaf goedgekeurd: 

Contact: TenneT380kVnw@ARCADIS.nl

INHOUDSOPGAVE

1	Algemeen	1-4
1.1	Inleiding	1-4
1.2	Normen	1-5
1.3	Afkortingen en begrippen	1-5
1.4	Bijlagen H1	1-9
2	Cultuurtechnisch onderzoek.....	2-10
3	Geohydrologisch onderzoek	3-11
3.1	Inleiding	3-12
3.2	Veld- en laboratoriumwerkzaamheden.....	3-12
3.3	Algemene beschrijving tracé	3-12
3.4	Bemaling.....	3-15
3.5	Effecten grondwater	3-20
3.6	Uitvoeringstechnische aspecten.....	3-20
3.7	Samenvatting.....	3-20
3.8	Bijlagen H3	3-20
4	Grondmechanisch onderzoek	4-21
4.1.	Inleiding	4-22
4.2.	Uitzetten en waterpassen	4-22
4.3.	Sonderen	4-22
4.4.	Onderzoeksresultaten	4-23
5	Milieuhygiënisch onderzoek (verkennd bodemonderzoek).....	5-24
5.1	Inleiding	5-25
5.2	Vooronderzoek	5-25
5.3	Veld- en laboratoriumonderzoek	5-27
5.4	Resultaten veldonderzoek.....	5-28
5.5	Resultaten laboratoriumonderzoek	5-28
5.6	Evaluatie.....	5-30
5.7	Bijlagen H5	5-30
6	Archeologisch onderzoek.....	6-31
6.1	Inleiding	6-32
6.2	Bureauonderzoek	6-32
6.3	Veldonderzoek.....	6-34
6.4	Conclusies en aanbevelingen	6-34
6.5	Bijlagen H6	6-34
7	Explosievenonderzoek	7-35
7.1	Inleiding	7-35
7.2	Uitvoering	7-35
7.3	Resultaten	7-35

1 Algemeen

1.1 Inleiding

TenneT TSO B.V. is voornemens een nieuwe 380kV hoogspanningsverbinding aan te leggen tussen Ens en de Eemshaven. Dit traject is opgedeeld in drie deelgebieden. De te onderzoeken deelgebieden lopen respectievelijk vanaf:

1. De Eemshaven (HS-station Oudeschip) naar Groningen (HS station Vierverlaten);
2. Groningen naar Heerenveen (HS-station Oudehaske);
3. Heerenveen naar Ens (HS-station Ens).

Deelgebied 1 (ARCADIS) omvat 124 masten over een lengte van ca. 40 kilometer.

Deelgebied 2 (ARCADIS) omvat 213 masten over een lengte van ca. 70 kilometer.

Deelgebied 3 (TAUW) omvat 135 masten over een lengte van ca. 44 kilometer.

Dit rapport heeft betrekking op mastlocatie nummer 714 in deelgebied 1 in de gemeente Loppersum. De duur van de periode waarin de werkzaamheden op enig perceel plaatsvinden zal minimaal twee groeiseizoenen bestrijken.

De uit te voeren werkzaamheden ter plaatse van deze mastlocatie zijn:

- De bouw van een hoekmast;
- Aanleggen van een fundatie in een bouwkuip met afmeting van 25 m bij 50 m. De benodigde ontgravingsdiepte bedraagt 3,5 m –mv;
- Inrichten van een tijdelijk werkterrein met een oppervlakte van maximaal 6.000 m² met binnen het werkterrein het bouwterrein met een oppervlakte van circa 3.000 m²;
- De realisatie van een tijdelijke bouwweg naar het werkterrein. Deze bouwweg heeft een lengte van circa 318 meter en is 12 meter breed (bestaande uit rijbaan van 6 meter en gronddepot).

Ten behoeve van de voorgenomen werkzaamheden zijn de volgende veldonderzoeken verricht:

- Cultuurtechnisch onderzoek
- Geohydrologisch onderzoek
- Grondmechanisch onderzoek
- Milieuhygiënisch onderzoek
- Archeologisch onderzoek
- Explosievenonderzoek

Deze onderzoeken zijn nodig in het kader van de nadere technische uitwerking van het basisontwerp, vergunning aanvraag en grondzaken.

Toelichting op voorkeursalternatieven (VKA)

Vanaf het verstrekken van de opdracht tot aan het opstellen van dit rapport zijn voor het tracé meerdere voorkeursalternatieven uitgewerkt door de opdrachtgever. Deze voorkeursalternatieven zijn door de opdrachtgever genummerd. Gestart is met VKA 2.0, de laatste door de opdrachtgever aan Arcadis geleverde voorkeursalternatief is VKA 2.5. Een wijziging van het voorkeursalternatief betekent in algemene bewoording een plaatselijke verschuiving van een of meerdere mastvoeten.

Alle in dit rapport uitgevoerde onderzoeken en onderzoeksresultaten zijn uitgevoerd en representatief voor het, door de opdrachtgever, laatst aangeleverde VKA 2.5.

1.1.1 Locatiegegevens

In onderstaande tabel zijn de locatiegegevens ter plaatse van de mastfundering en het werkterrein samengevat.

Tabel 1.1: Overzicht locatiegegevens

Adres locatie	Palenweg, Westerwytwerd
Gemeente	Loppersum
Kadastrale gegevens locatie	Kadastrale gemeente Middelstum, sectie G, nummer 158
Eigenaar locatie	Dhr. J.J.C. Poel en dhr. W.G.M. Poel en Maatschap gebroeders Poel
Coördinaten	X 240046; Y 594284
Afmeting fundering locatie 714	25 m x 50 m
Huidig gebruik	Grasland
Landschap	Zeekleigebied
Maaiveldniveau	Gemiddeld 0,02 m NAP

1.2 Normen

In deze paragraaf zijn de normen inclusief jaartal opgenomen waar in deze rapportage naar wordt verwezen.

- Onderzoeksprotocol TenneT, NW380/VGN/ALG/10, d.d. 18 januari 2012 (versie 1.0);
- Projectspecificatie veldonderzoeken Noord-West 380kV, NW380/VGN/ALG/9, d.d. 16 december 2011;
- CSK-25-N Cultuurtechniek versie 6, van 3 september 2007;
- NEN 5725 strategie voor het uitvoeren van vooronderzoek bij verkennend en nader onderzoek, januari 2009;
- NEN 5720 Bodem – Waterbodem: strategie voor het uitvoeren van verkennend onderzoek. Onderzoek naar de milieuhygiënische kwaliteit van waterbodem en baggerspecie, november 2009;
- NEN 5717: Bodem - Waterbodem - Strategie voor het uitvoeren van vooronderzoek bij verkennend en nader onderzoek, november 2009;
- NEN 5740, Bodem – Landbodem - Strategie voor het uitvoeren van verkennend Bodemonderzoek – Onderzoek naar de milieuhygiënische kwaliteit van de bodem, januari 2009;
- NEN 5707 Bodeminspectie: monsterneming en analyse van asbest in bodem, mei 2003;
- Veldwerkzaamheden milieuonderzoek conform BRL SIKB 2000 en VKB-protocol 2001, 2002 en 2003;
- Laboratoriumanalyses milieuonderzoek voor grond-, grondwater- en waterbodemonderzoek conform AS SIKB 3000;
- 5140 NEN 5140:1996 Geotechniek: bepaling van de conusweerstand en de plaatselijke wrijvingsweerstand van grond. Elektrische sondeermethode;
- Kwaliteitsnorm Nederlandse Archeologie 3.2 (KNA 3.2);
- BRL-OCE / CS-OCE;
- RAAP(archeologie) beschikt over een opgravingsvergunning, verleend door de Minister van Onderwijs, Cultuur en Wetenschap.

1.3 Afkortingen en begrippen

In deze paragraaf zijn de afkortingen en begrippen die van toepassing zijn opgenomen:

Afkortingen:

AG	Actuele Grondwaterstand
AMK	Archeologisch MonumentenKaart
ARCHIS	Archeologisch Informatie Systeem
GFT	Gesloten front boortechniek
GWS	Grondwaterstand
GHG	Gemiddeld Hoogste Grondwaterstand
GLG	Gemiddeld Laagste Grondwaterstand
HDD	Horizontal Directional Drilling (horizontaal gestuurde boring)
IKAW	Indicatieve Kaart van Archeologische Waarden

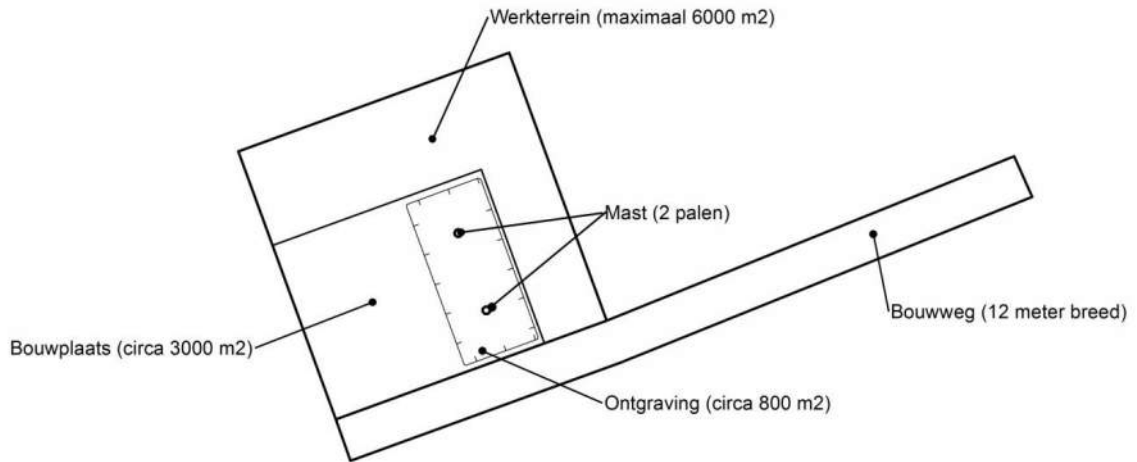
KLIC	Kabels en Leidingen Informatie Centrum
M -mv	Meters minus maaiveldniveau
NAK	Nederlandse Algemene Keuringsdienst voor zaaizaad en pootgoed van landbouwgewassen
NAP	Normaal Amsterdams Peil
NVWa	Nederlands Voedsel- en Warenautoriteit
OFT	Open front boortechneik
PBT	Pneumatische boortechneik
RCE	Rijksdienst voor het Cultureel Erfgoed
SIKB	Stichting Infrastructuur Kwaliteitsborging Bodembeheer

Begrippen:

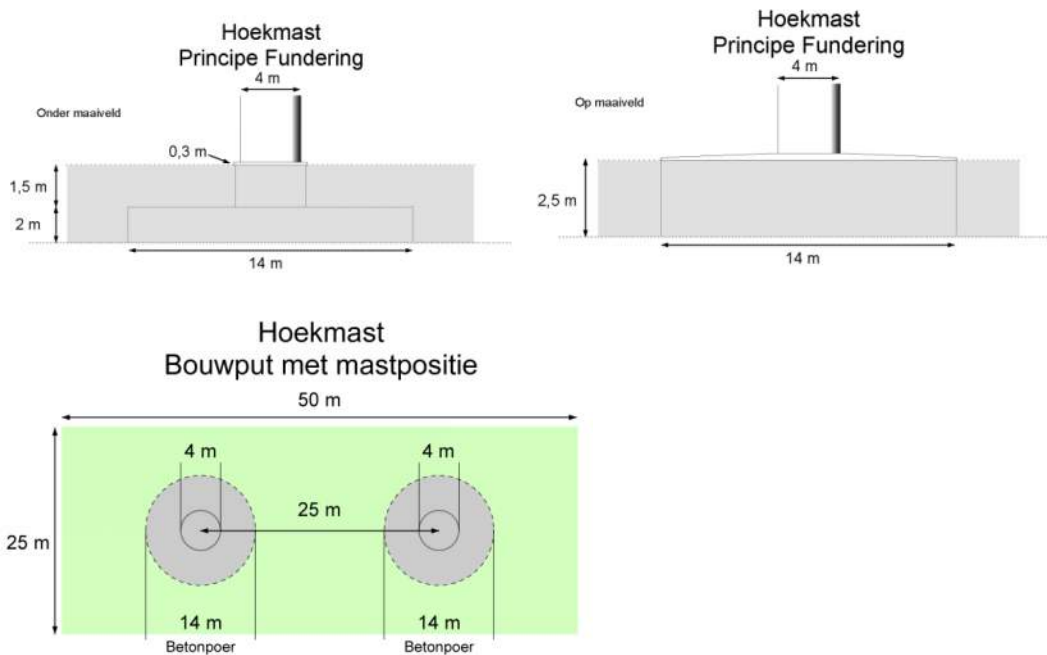
5 cm verlagingsprofiel	Het gebied waarbinnen een grondwaterstandsverlaging van 5 cm of meer optreedt.
A-laag/Teelaardelaag	De bovenste laag van de bodem die geschikt is voor de teelt van gewassen en die regelmatig wordt bewerkt. De laag is humeus.
B-laag	Laag van de bodem onder de A-laag/Teelaardelaag waar, door inspoeling, bestanddelen zijn toegevoegd zoals humus, lutum of minerale delen. Deze bodemlaag is in kleigronden veelal in grote mate gerijpt.
Backfill	Verzamelnaam voor het materiaal, met gunstige thermische eigenschappen, dat van elders wordt aangevoerd en wordt toegepast in kabelsleuven (zand en/of eventueel voor dit doel samengesteld materiaal).
Bi-pole mast	Twee smalle pylonen, ieder gefundeerd op een betonnen plaat, waaraan de geleiders worden opgehangen. Onder deze definitie vallen hoek-, trek- en steunmasten.
Bouwput	Gedeelte binnen het werkterrein waar diepere ontgravingen plaatsvinden.
Bouwterrein	Gedeelte binnen het werkterrein waar wordt gebouwd en al dan niet ontgravingen plaatsvinden.
Bouwweg	Een tijdelijke rijbaan voor het transport van materieel/materiaal van en naar het werkterrein.
Cultivateren	Een grondbewerking waarbij de bovengrond wordt losgewerkt.
C-laag	Laag van de bodem onder de B-laag, waarin nog geen of beperkte bodemvorming heeft plaatsgevonden. Deze laag is in kleigronden veelal ongerijpt.
Diepwell	Een diepwellbemaling bestaat uit 1 of meerdere filters met veelal een grindomstorting. In de filter wordt een onderwaterpomp geïnstalleerd. Deze bemalingswijze wordt vooral toegepast in grofzandige pakketten en/of bij grote waterstandsverlagingen.
Drooglegging	Het hoogteverschil tussen de waterspiegel in de sloten/watergangen en het grondoppervlak.
Frezen	Een grondbewerking waarbij de zode en/of bovengrond wordt stukgemaakt en de grond wordt fijngemaakt.
Geleiders	Hoogspanningsdraden.
Grondoverschot	Grond uit de C-laag die overblijft na zorgvuldige aanvulling en verdichting van wat ontgraven is geweest.
Grondtekort	Grondtekort kan ontstaan door afvoer van ongeschikte grond en/of oxidatie van organische stof/veen, zettingen en klink onder het werkterrein c.q. de bouwweg.
Hoeveelheden	De theoretische hoeveelheden grond worden in vaste kuubs (m ³) aangegeven.

Horizontale bronnering	Bij horizontale bronnering wordt grondwater onttrokken via een of enkele drains. Deze drain ligt horizontaal onder de bouwputbodern en is aangesloten op een vacuümpomp. De maximale aanlegdiepte bedraagt circa 5 meter. Daarnaast zal in een heterogene of slecht doorlatende bodern, een goede omstorting moeten worden toegepast voor een optimale ontwatering van de watervoerende lagen.
Juklocatie (tijdelijk)	Een tijdelijke locatie waar een stelling wordt gebouwd om te voorkomen dat de geleiders bij het aanbrengen de grond kunnen raken.
k-waarde	Aanduiding voor de waterdoorlatendheid in m1 per dag.
kD-waarde	Aanduiding voor het doorlaatvermogen in m ² per dag.
Lier- haspellocatie	De locatie van een mechanisch werktuig of haspel waarmee geleiders uit de haspel langs de mast worden getrokken.
Onderzoeksgebied (arch.)	Plangebied plus 175 m voor beter begrip archeologische waarden.
Ongeschikte grond	Grond die door de directie ongeschikt wordt bevonden voor aanvulling/verwerking ter plaatse.
Onrendabele strook	Zie definitie Overhoek.
Ontwateringsdiepte	De hoogste grondwaterstand tussen de ontwateringsmiddelen.
Open bemaling	Bij open bemaling wordt het in de bouwkuip stromende water met een pomp en/of vacuümpomp uit de sleuf gepompt. Deze bemalingsvorm wordt in hoofdzaak toegepast in slecht doorlatende gronden. Daarnaast wordt deze toegepast als aanvulling op vacuümbemaling en/of diepwellbemaling (dient als spanningsbemaling).
Overhoek	Gedeelten van percelen die zodanig van vorm zijn of een zodanig geringe oppervlakte hebben dat deze ongeschikt zijn geworden voor een economische en/of praktische bewerking of benutting door de grondgebruiker.
Plangebied (arch.)	Mastlocatie.
Permanent grasland	Grasland dat minimaal 30 jaar aaneengesloten alleen in gebruik is geweest als grasland.
Portaal	Poort van 2 of meer hoge palen met dwarsligger die dient als ondersteuningspunt voor de geleiders.
RD stelsel	Coördinaten in het stelsel van de Rijksdriehoeksmeting.
Stijghoogte	Het potentieel peil van het wateroppervlak van grondwater, gemeten vanaf een bepaald niveau (bijvoorbeeld NAP).
Teelaarde afzetten	Het afgraven van de teelaarde en in depot zetten.
Teelaarde terugzetten	Het verwerken van de in depot gezette teelaarde op het terrein waarvan het afkomstig is.
Verticale bronnering	Bronnering uit verticale filters of bronnen. Bij verticale bronnering kan onderscheid worden gemaakt tussen vacuümbemaling en zwaartekrachtbemaling met haalbuizen. Bij vacuümbemaling wordt een aantal verticale onttrekkingfilters aangesloten op een vacuümpomp. Bij zwaartekrachtbemaling wordt in de filters een haalbuis gehangen die op een vacuümpomp wordt aangesloten. De diameters van de voor deze bemalingswijze toegepaste filters variëren van 0,03 tot 0,15 m.
Waterbezwaar	Totaal te onttrekken hoeveelheid grondwater.
Werkstrook	Het afgebakende grondoppervlak waar werkzaamheden worden verricht voor de aanleg van ondergrondse kabelverbindingen.
Werkterrein	Terrein dat gebruikt wordt voor onder andere de opstelplaats voor kranen, de opslag van materieel en materiaal, opslag van grond, kleedruimten etc. Binnen het werkterrein bevindt zich de locatie van de te bouwen masten (bouwput) of portaal. Het werkterrein is vrij van beplanting en bebouwing.
Zaaien	Het met een zaaimachine of met de hand gelijkmatig verspreiden en in de grond brengen van het zaaizaad.

Figuur 1.1: overzicht van een Bi-pole mastlocatie



Figuur 1.2: principe fundering van een hoekmast (mashoogte circa 55 meter).



Afmetingen van de bouwput zijn afhankelijk van de lokale situatie

Leeswijzer

Deze rapportage is als volgt opgebouwd:

- Hoofdstuk 2: Cultuurtechnisch onderzoek
- Hoofdstuk 3: Geohydrologisch onderzoek
- Hoofdstuk 4: Grondmechanisch onderzoek
- Hoofdstuk 5: Milieuhygiënisch onderzoek (verkennend bodemonderzoek)
- Hoofdstuk 6: Archeologisch onderzoek
- Hoofdstuk 7: Explosievenonderzoek

Bovenstaande onderzoeken zijn zo veel mogelijk gecombineerd uitgevoerd.

Voor de boorprofielen van de uitgevoerde boringen wordt verwezen naar de bijlage 1-1 en voor de sondeergrafieken van de uitgevoerde sonderingen wordt verwezen naar de bijlage 1-2.

1.4 Bijlagen H1

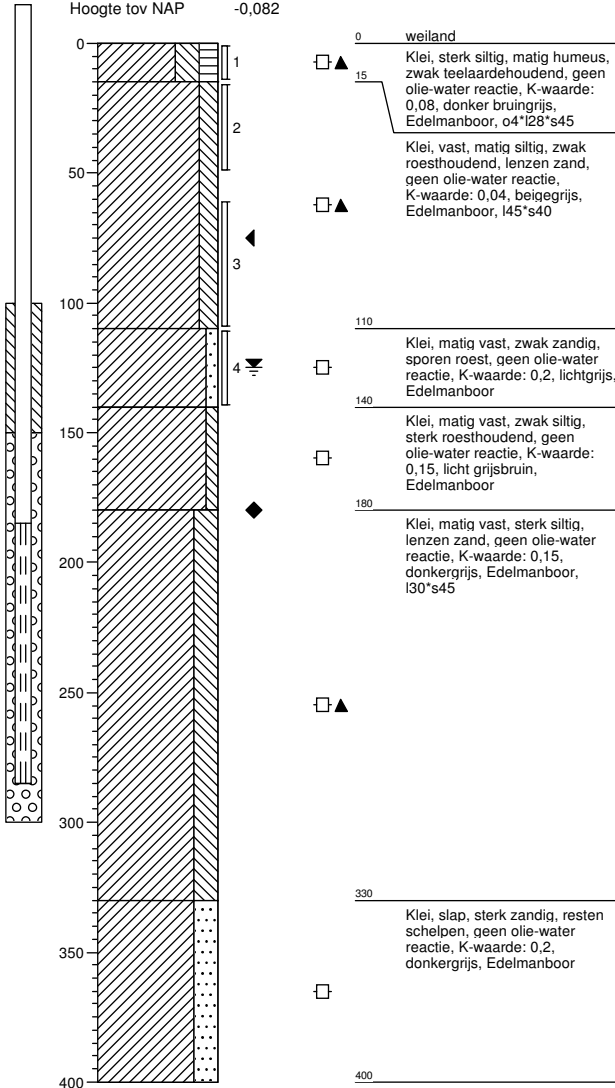
Bijlage 1-1: Boorprofielen

Bijlage 1-2: Situatiekaartje Fugro en bijbehorende sondeergrafieken

Bijlage 1-3: Kaart met ligging boorpunten

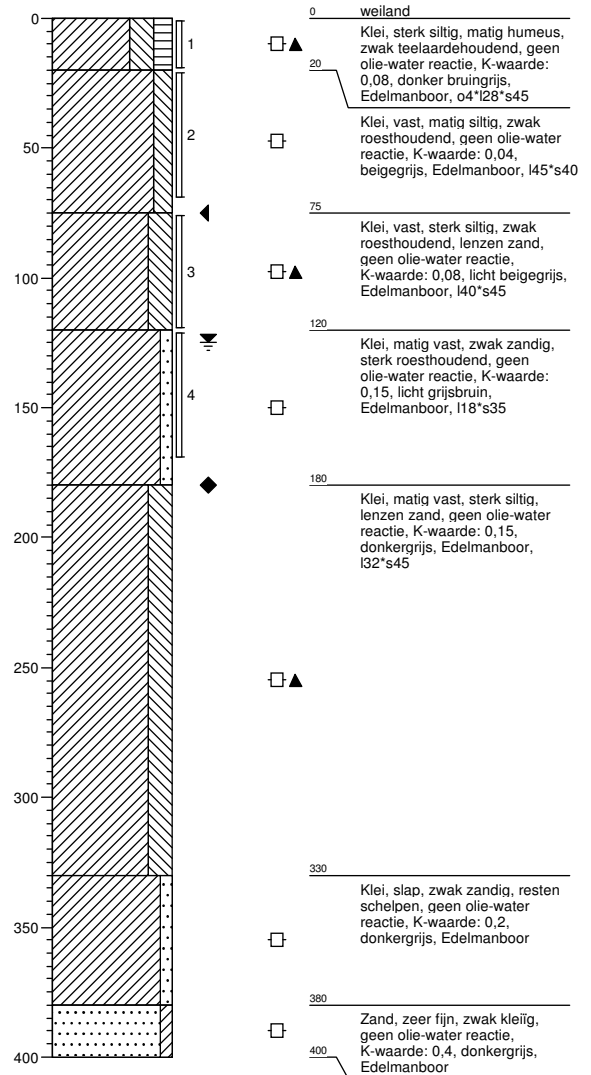
Boring: 71401

Boormeester : jan uitham
 Datum: 12-3-2013
 X: 240032,879
 Y: 594256,892
 GWS: 125
 GHG: 75
 GLG: 180
 Hoogte tov NAP -0,082



Boring: 71402

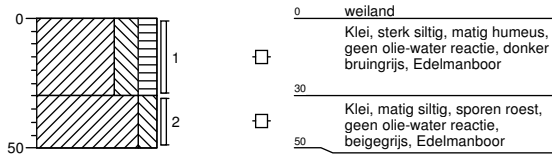
Boormeester : jan uitham
 Datum: 12-3-2013
 X: 240028,626
 Y: 594287,725
 GWS: 125
 GHG: 75
 GLG: 180
 Hoogte tov NAP 0,037



Boring: 71403

Boormeester : jan uitham
 Datum: 12-3-2013
 X: 240012,471
 Y: 594299,046

GWS:
 GHG:
 GLG:
 Hoogte tov NAP 0,09



Boring: 71404

Boormeester : jan uitham
 Datum: 12-3-2013
 X: 240036,73
 Y: 594301,948

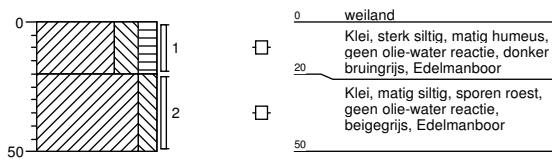
GWS:
 GHG:
 GLG:
 Hoogte tov NAP 0,105



Boring: 71405

Boormeester : jan uitham
 Datum: 12-3-2013
 X: 240044,25
 Y: 594254,183

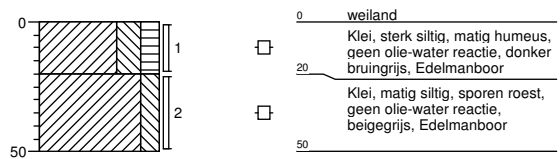
GWS:
 GHG:
 GLG:
 Hoogte tov NAP -0,13



Boring: 71406

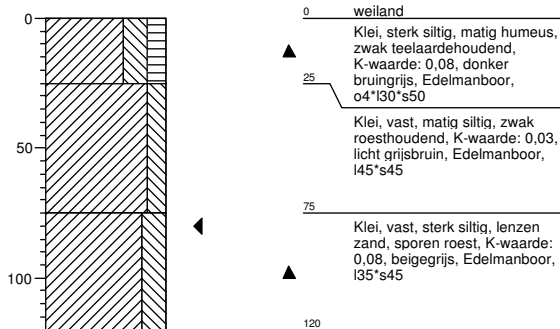
Boormeester : jan uitham
 Datum: 12-3-2013
 X: 240020,383
 Y: 594250,635

GWS:
 GHG:
 GLG:
 Hoogte tov NAP -0,132



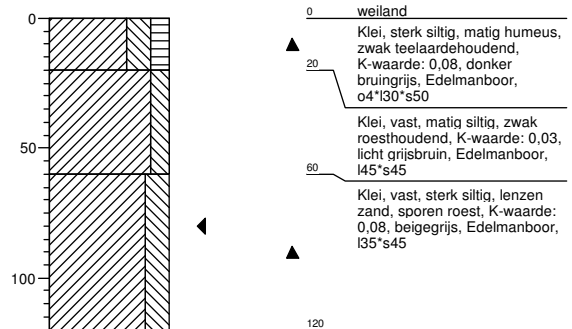
Boring: 71407

Boormeester : jan uitham
 Datum: 12-3-2013
 X: 240071,103
 Y: 594257,752
 GWS:
 GHG: 80
 GLG:
 Hoogte tov NAP -0,014



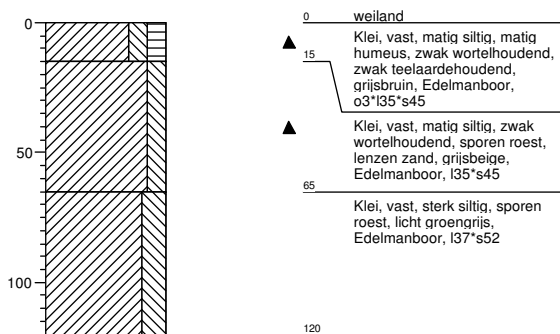
Boring: 71408

Boormeester : jan uitham
 Datum: 12-3-2013
 X: 240059,94
 Y: 594302,555
 GWS:
 GHG: 80
 GLG:
 Hoogte tov NAP 0,132



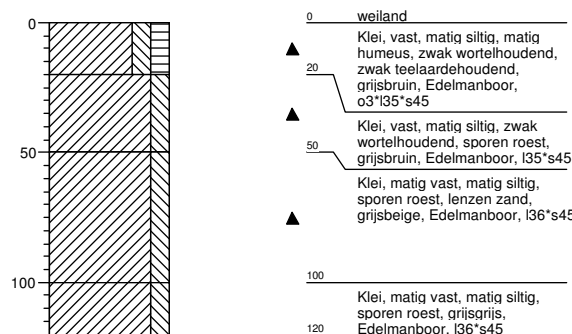
Boring: 714001b

Boormeester : jan uitham
 Datum: 5-3-2013
 X: 240023,246
 Y: 594329,612
 GWS:
 GHG:
 GLG:
 Hoogte tov NAP 0,139



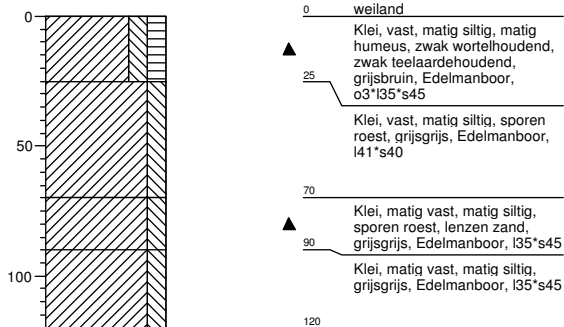
Boring: 714002b

Boormeester : jan uitham
 Datum: 5-3-2013
 X: 240064,554
 Y: 594327,295
 GWS:
 GHG:
 GLG:
 Hoogte tov NAP 0,094



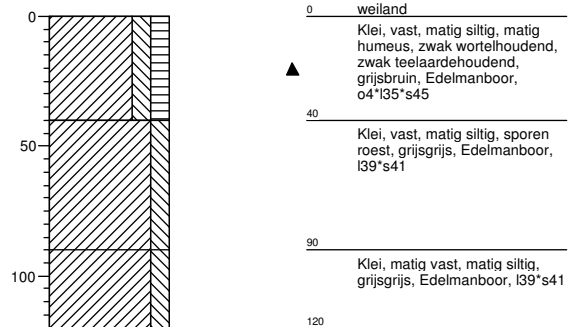
Boring: 714003b

Boormeester : jan uitham
 Datum: 5-3-2013
 X: 240105,619
 Y: 594325,778
 GWS:
 GHG:
 GLG:
 Hoogte tov NAP 0,092



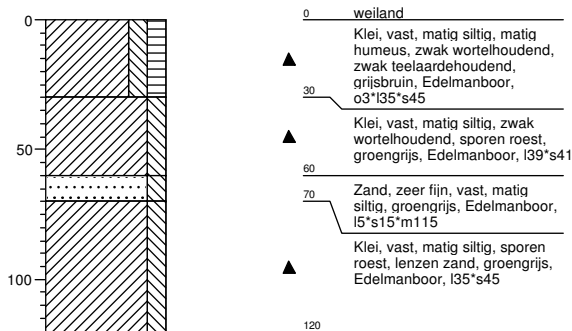
Boring: 714004b

Boormeester : jan uitham
 Datum: 5-3-2013
 X: 240141,463
 Y: 594324,616
 GWS:
 GHG:
 GLG:
 Hoogte tov NAP 0,082



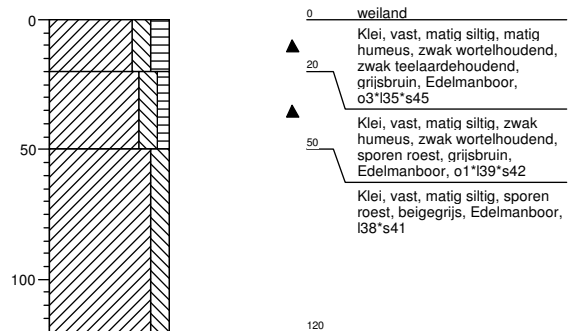
Boring: 714005b

Boormeester : jan uitham
 Datum: 5-3-2013
 X: 240176,76
 Y: 594323,731
 GWS:
 GHG:
 GLG:
 Hoogte tov NAP 0,085



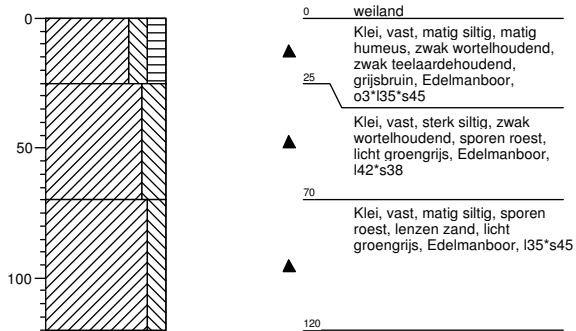
Boring: 714006b

Boormeester : jan uitham
 Datum: 5-3-2013
 X: 240219,38
 Y: 594322,909
 GWS:
 GHG:
 GLG:
 Hoogte tov NAP 0,049



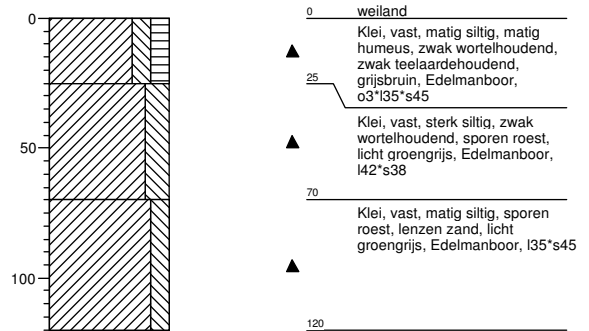
Boring: 714007b

Boormeester : jan uitham
 Datum: 5-3-2013
 X: 240255,026
 Y: 594322,195
 GWS:
 GHG:
 GLG:
 Hoogte tov NAP 0,037



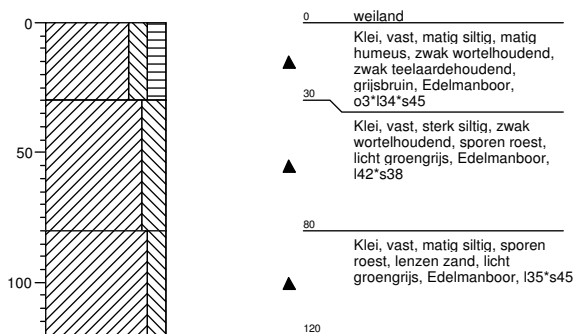
Boring: 714008b

Boormeester : jan uitham
 Datum: 5-3-2013
 X: 240280,733
 Y: 594337,115
 GWS:
 GHG:
 GLG:
 Hoogte tov NAP -0,027



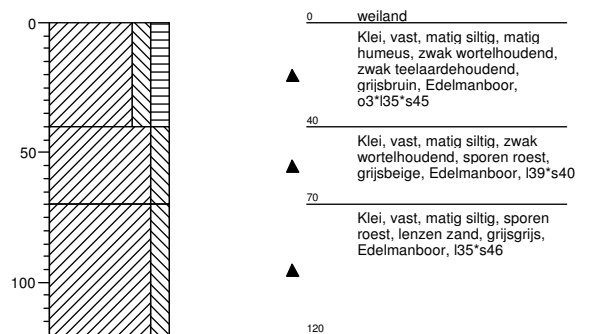
Boring: 714009b

Boormeester : jan uitham
 Datum: 5-3-2013
 X: 240285,169
 Y: 594353,77
 GWS:
 GHG:
 GLG:
 Hoogte tov NAP -0,018



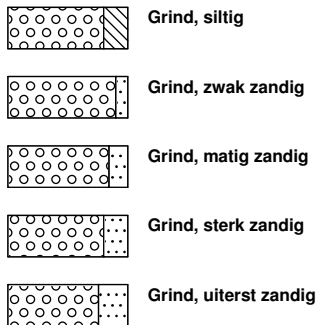
Boring: 714010b

Boormeester : jan uitham
 Datum: 5-3-2013
 X: 240291,29
 Y: 594368,551
 GWS:
 GHG:
 GLG:
 Hoogte tov NAP -0,12

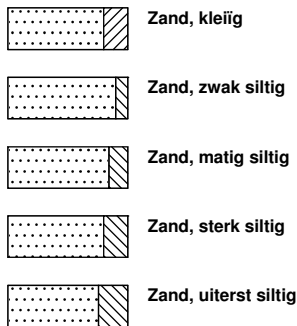


Legenda (conform NEN 5104)

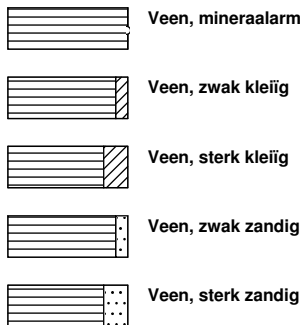
grind



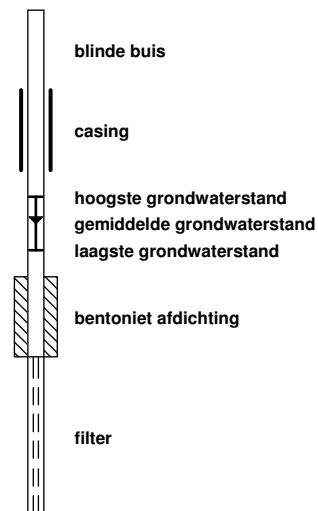
zand



veen



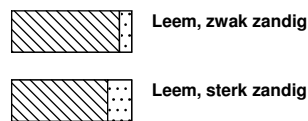
peilbuis



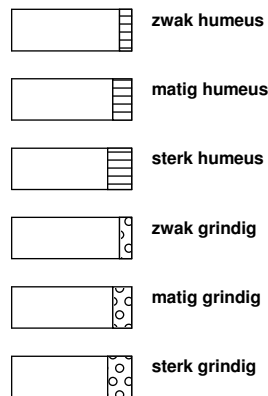
klei



leem



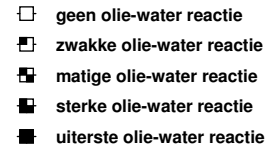
overige toevoegingen



geur



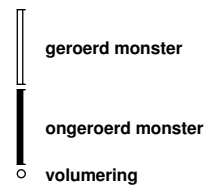
olie



p.i.d.-waarde

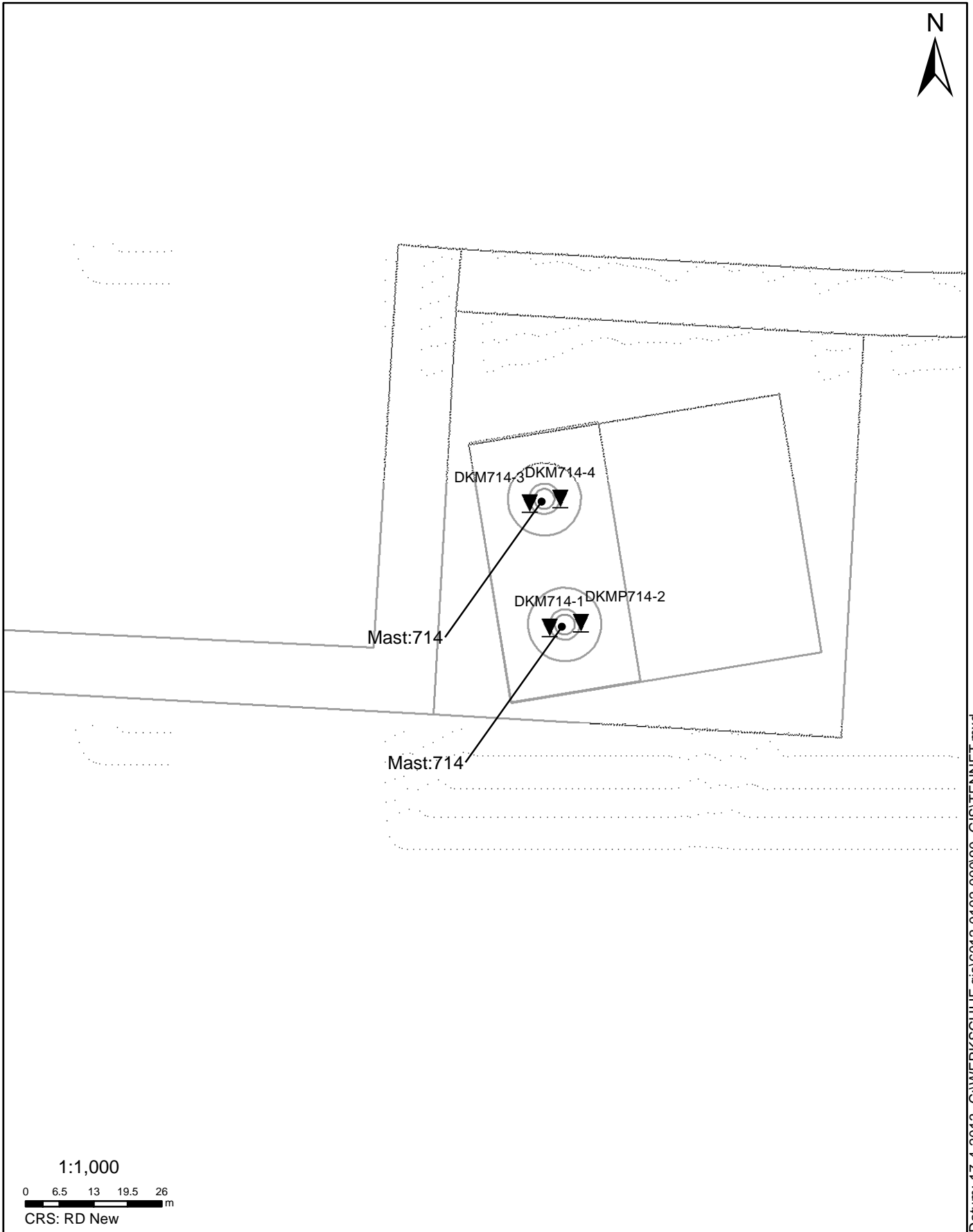


monsters



overig





SITUATIE

NOORD - WEST 380

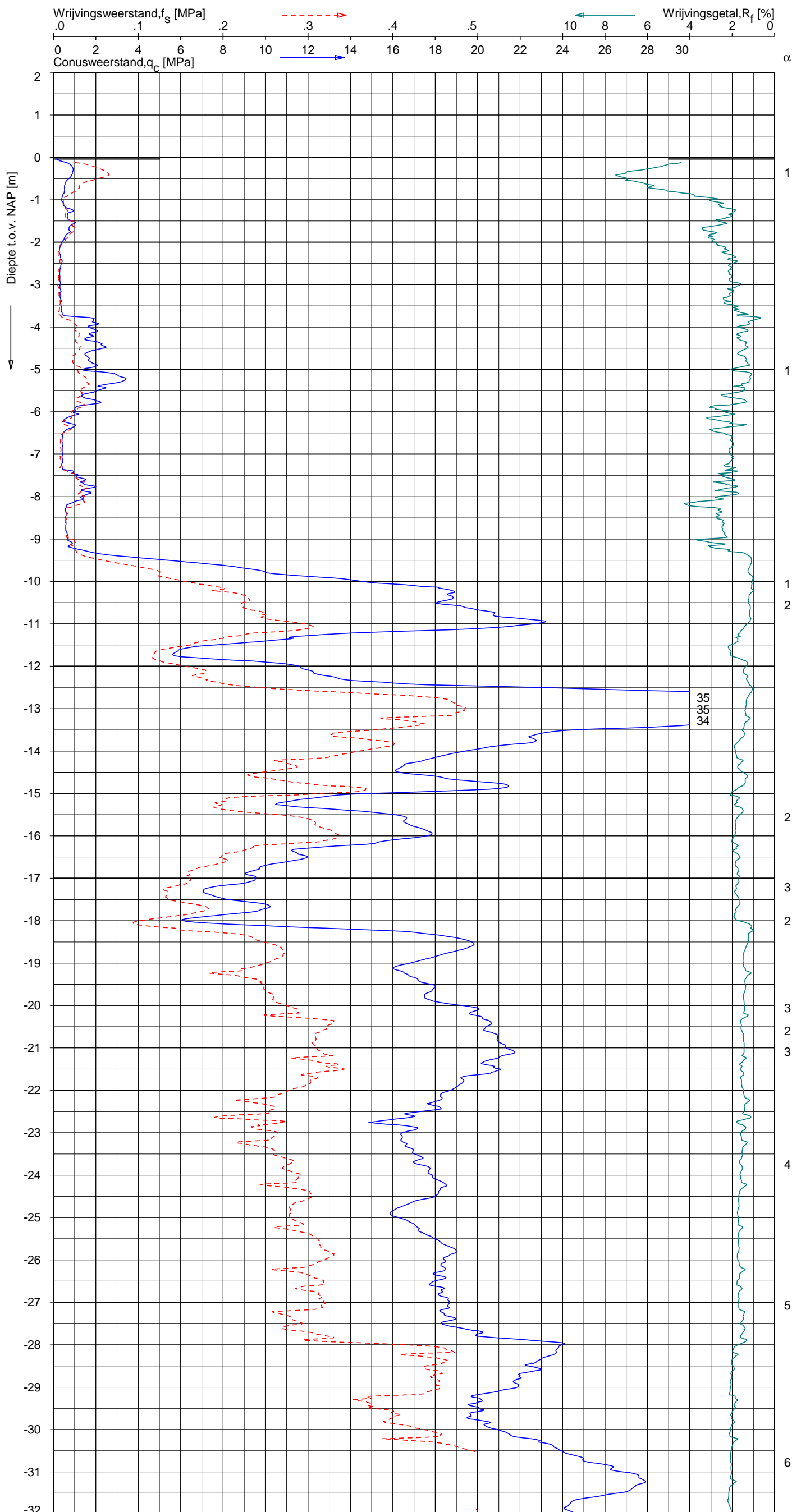
Opdr.nr.: 6012-0102-000

Bijlage : 714

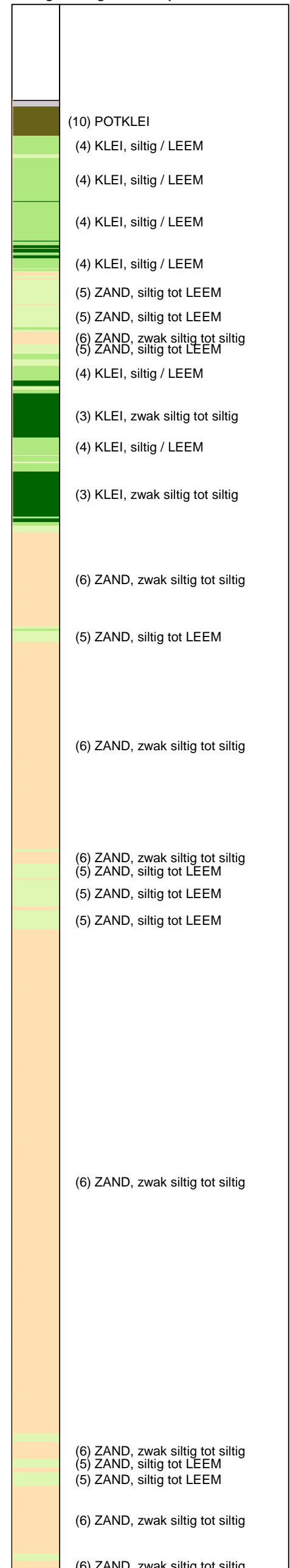
UNIPLOT 05.21.nl / QcfClass-N3.cmd / 2013-04-17 15:17:24

6012-0102-000

DKM714-1 - 1



CPT data classificatie - indicatief
 Classificatie gebaseerd op genormaliseerde
 conusweerstand en wrijvingsgetal.
 (Robertson 1990, NL corr.)
 Geldig onder grondwaterpeil.



Opg.: RNB/NZ d.d. 22-Mar-2013 conus: F7.5CKE2HA/B X = 240027.8 Y = 594264.6
 Get.: HOFSTEDE d.d. 2013-04-17 MV = NAP -0.04 m α Sondering volgens norm NEN 5140, klasse 2
 conustype cilindrisch elektrisch, 1500 mmr α afwijking van de vertikaal



SONDERING MET PLAATSELIJKE KLEEFMETING

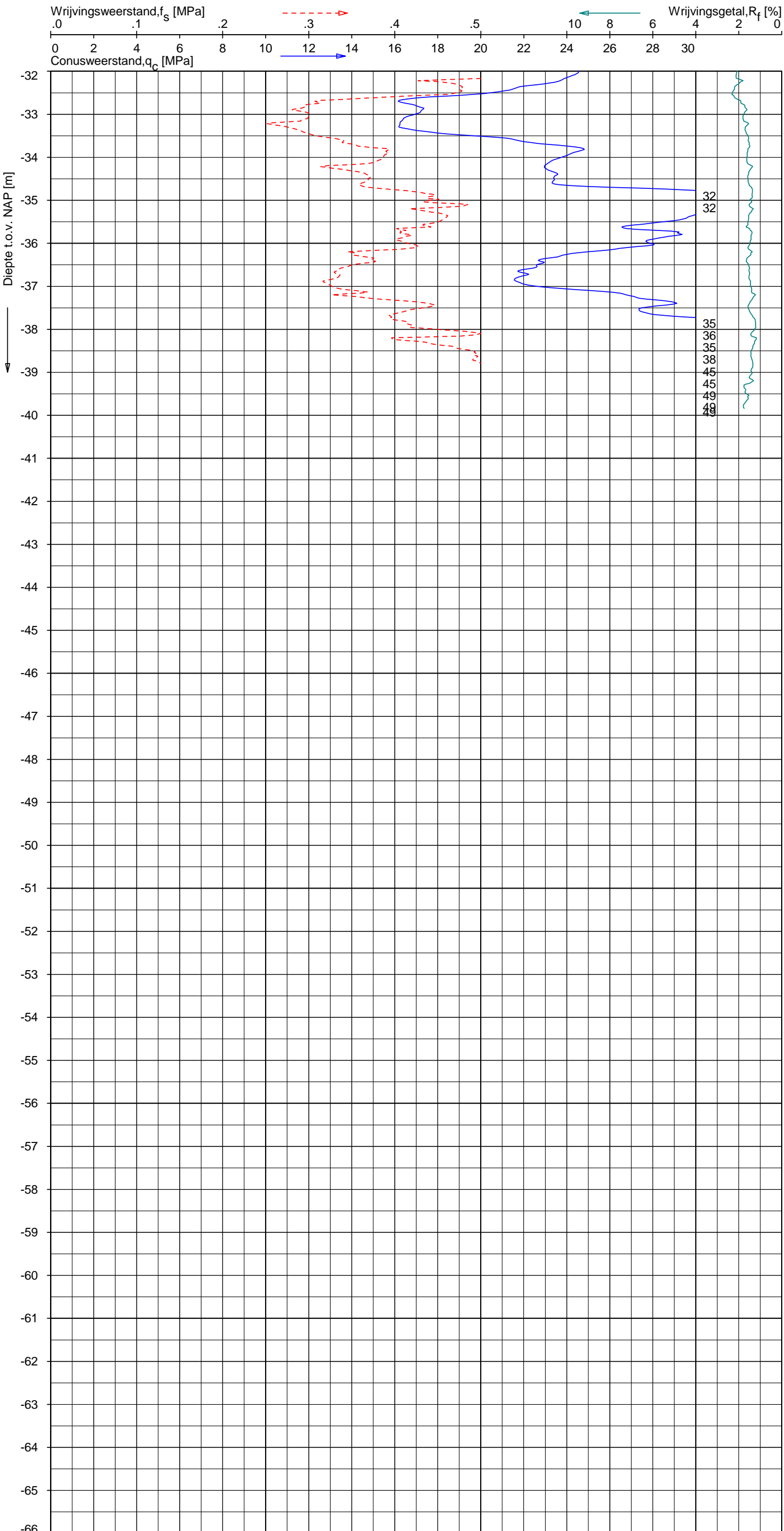
NOORD-WEST 380

Opdr. 6012-0102-000
 Sond. DKM714-1


UNIPLOT 05.21.nl / QcfClass-N3.cmd / 2013-04-17 15:17:25

6012-0102-000

DKM714-1 - 2



CPT data classificatie - indicatief
 Classificatie gebaseerd op genormaliseerde
 conusweerstand en wrijvingsgetal.
 (Robertson 1990, NL corr.)
 Geldig onder grondwaterpeil.



Opg. : RNB/NZ d.d. 22-Mar-2013 conus : F7.5CKE2HA/B X = 240027.8 Y = 594264.6 Sondering volgens norm NEN 5140, klasse 2
 Get. : HOFSTEDE d.d. 2013-04-17 MV = NAP -0.04 m conustype cilindrisch elektrisch, 1500 mm
 α afwijking van de vertikaal



SONDERING MET PLAATSELIJKE KLEEFMETING

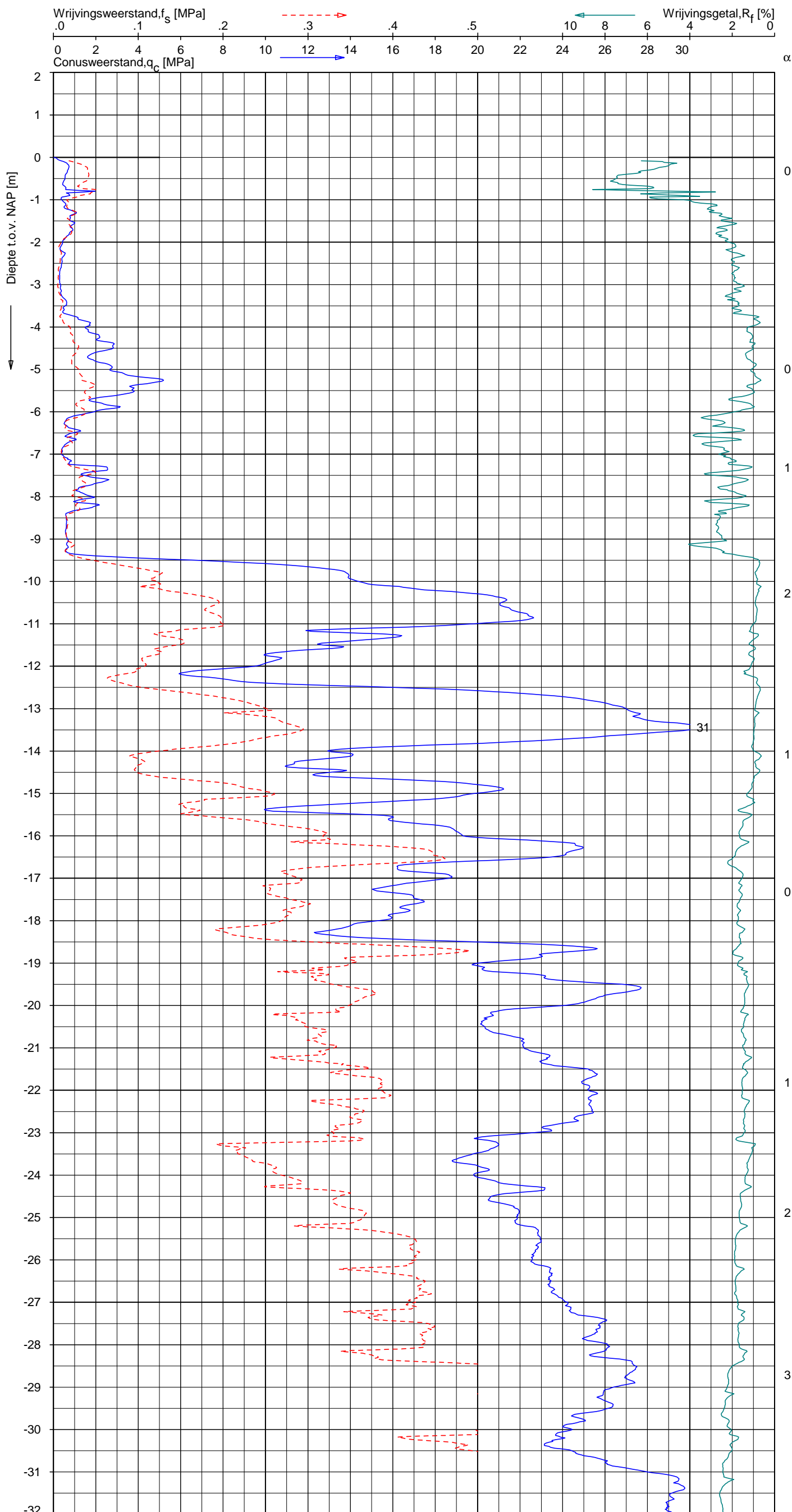
NOORD-WEST 380

Opdr. 6012-0102-000
 Sond. DKM714-1


UNIPLOT 05.21.nl / QcfClass-N3.cmd / 2013-04-17 15:17:27

6012-0102-000

DKMP714-2 - 1



CPT data classificatie - indicatief
 Classificatie gebaseerd op genormaliseerde
 conusweerstand en wrijvingsgetal.
 (Robertson 1990, NL corr.)
 Geldig onder grondwaterpeil.



Opg. : RNB/NZ d.d. 22-Mar-2013 conus : F7.5CKE2HAW₁/B P1 X = 240033.7 Sondering volgens norm NEN 5140, klasse 2
 Get. : HOFSTEDE d.d. 2013-04-17 MV = NAP 0.00 m Y = 594265.6 conustype cilindrisch elektrisch, 1500 mm
 α afwijking van de vertikaal



SONDERING MET PLAATSELIJKE KLEEFMETING

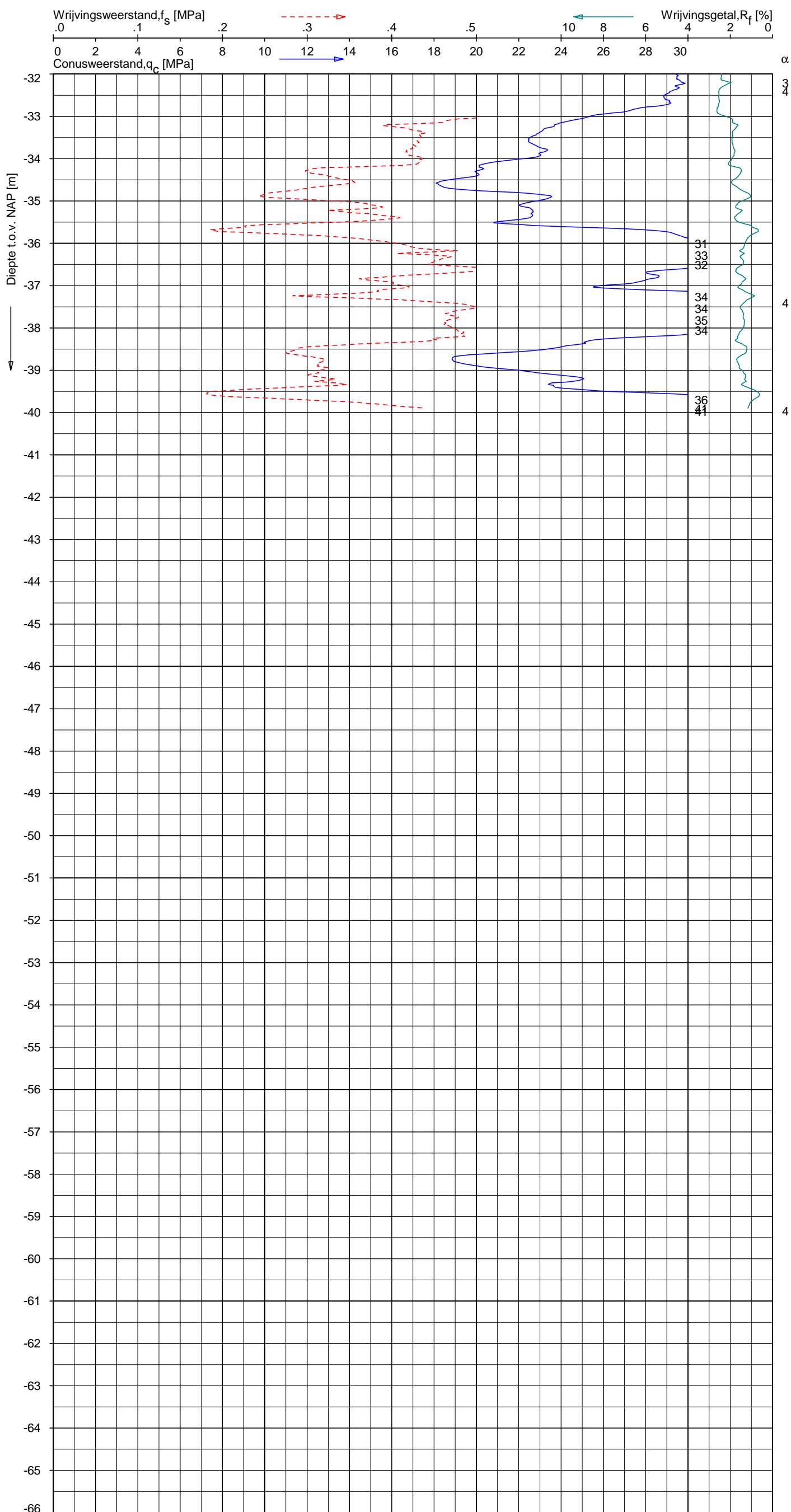
NOORD-WEST 380

Opdr. 6012-0102-000
 Sond. DKMP714-2


UNIPLOT 05.21.nl / QcFClass-N3.cmd / 2013-04-17 15:17:27

6012-0102-000

DKMP714-2 - 2



CPT data classificatie - indicatief
 Classificatie gebaseerd op genormaliseerde
 conusweerstand en wrijvingsgetal.
 (Robertson 1990, NL corr.)
 Geldig onder grondwaterpeil.



Opg. : RNB/NZ d.d. 22-Mar-2013 conus : F7.5CKE2HAW₁/B P1 X = 240033.7 Sondering volgens norm NEN 5140, klasse 2
 Get. : HOFSTEDE d.d. 2013-04-17 MV = NAP 0.00 m Y = 594265.6 conustype cilindrisch elektrisch, 1500 mm
 α afwijking van de vertikaal



SONDERING MET PLAATSELIJKE KLEEFMETING

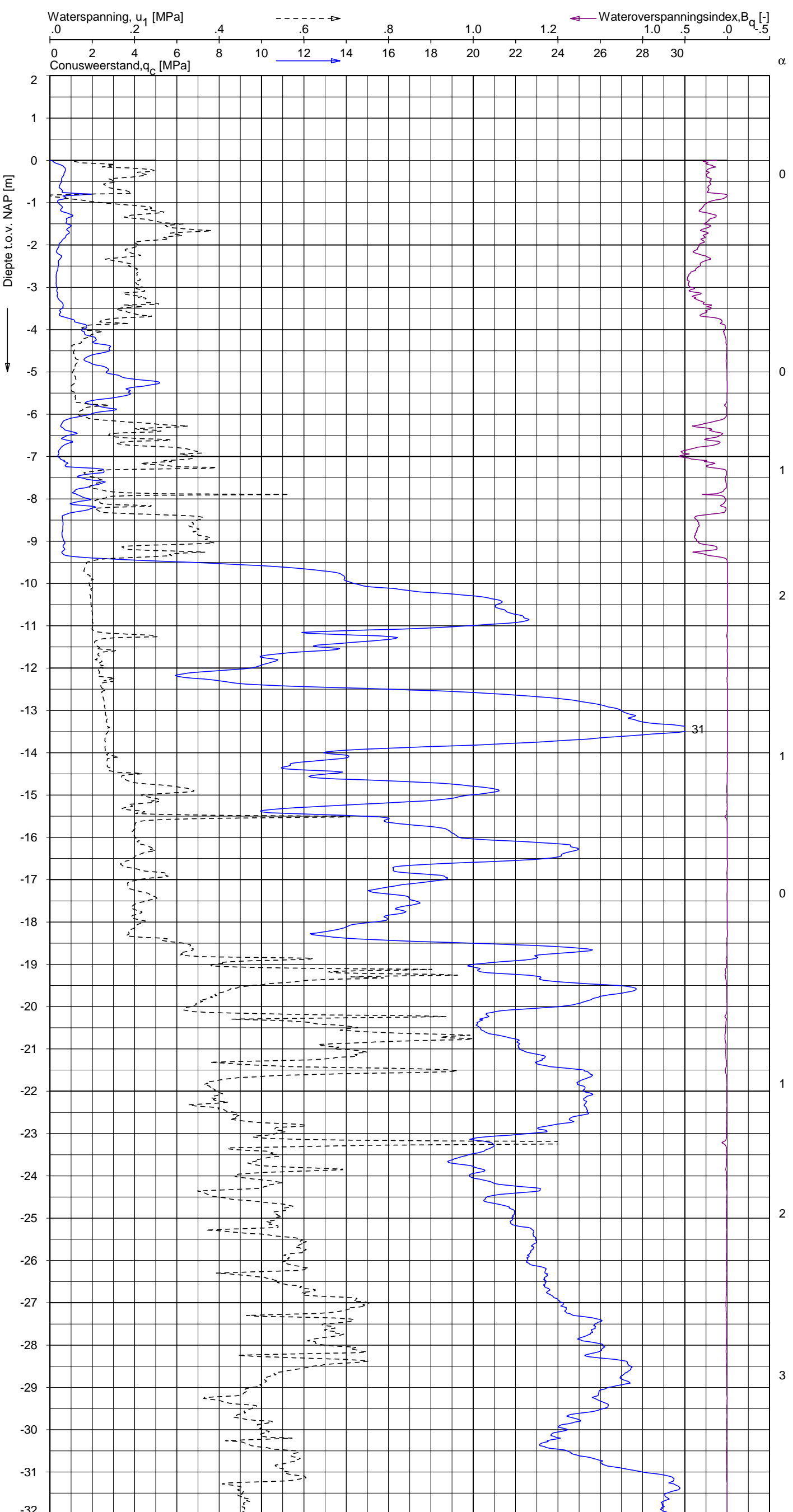
NOORD-WEST 380

Opdr. 6012-0102-000
 Sond. DKMP714-2


UNIPLOT 05.21.nl / QcU1Class-N3.cmd / 2013-04-17 15:18:47

6012-0102-000

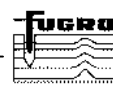
DKMP714-2 - 1



CPT data classificatie - indicatief
 Classificatie gebaseerd op genormaliseerde
 conusweerstand en wrijvingsgetal.
 (Robertson 1990, NL corr.)
 Geldig onder grondwaterpeil.



Opg.: RNB/NZ d.d. 22-Mar-2013 conus: F7.5CKE2HAW₁/B P1 X = 240033.7 Y = 594265.6
 Get.: HOFSTEDE d.d. 2013-04-17 MV = NAP 0.00 m
 Sondering volgens norm NEN 5140, klasse 2
 conustype cilindrisch elektrisch, 1500 mm
 α afwijking van de vertikaal



SONDERING MET WATERSPANNINGSMETING

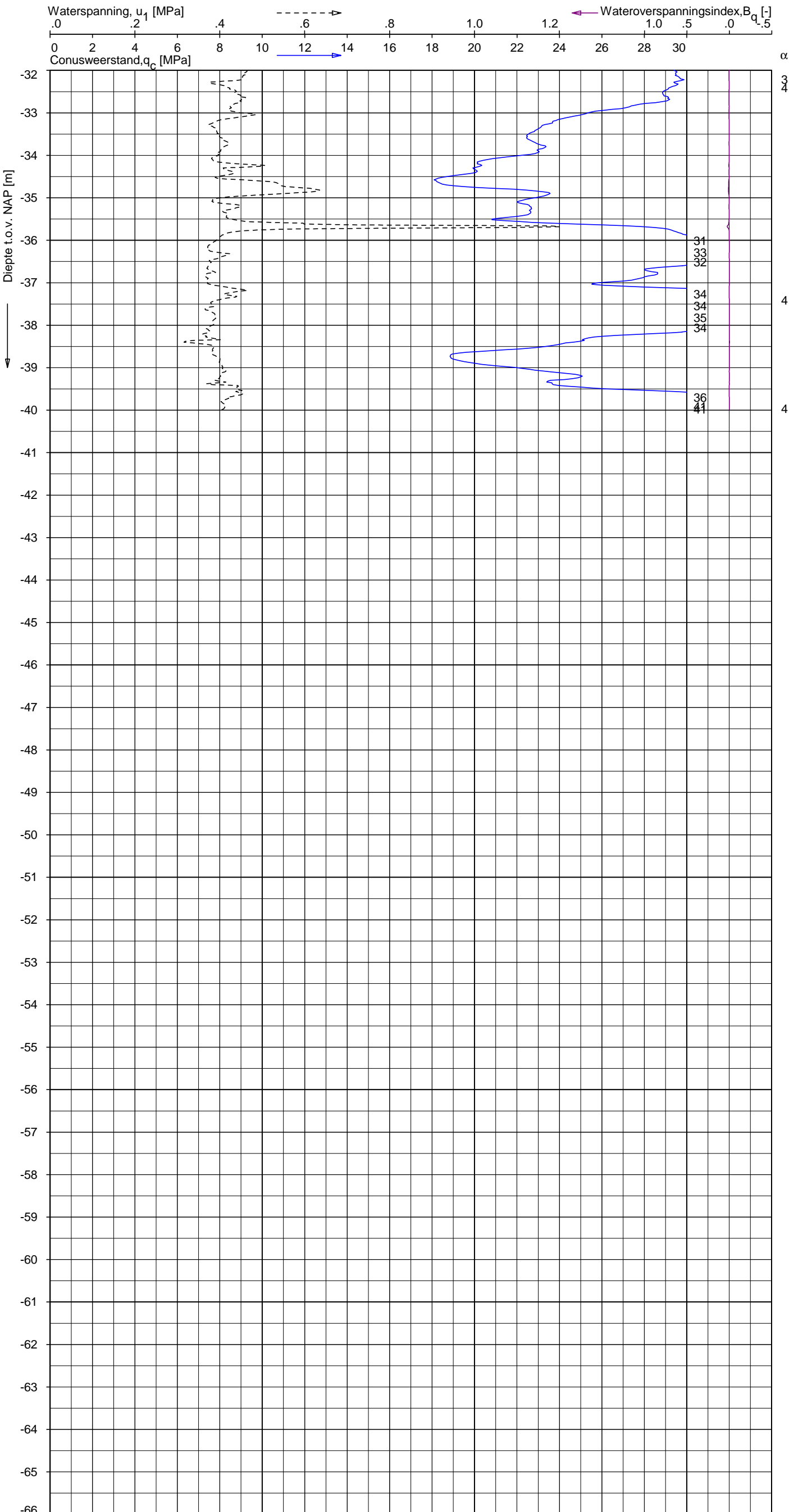
NOORD-WEST 380

Opdr. 6012-0102-000
 Sond. DKMP714-2


UNIPLOT 05.21.nl / QcU1Class-N3.cmd / 2013-04-17 15:18:47

6012-0102-000

DKMP714-2



CPT data classificatie - indicatief
 Classificatie gebaseerd op genormaliseerde
 conusweerstand en wrijvingsgetal.
 (Robertson 1990, NL corr.)
 Geldig onder grondwaterpeil.



Opg. : RNB/NZ d.d. 22-Mar-2013 conus : F7.5CKE2HAW₁/B P1 X = 240033.7 Sondering volgens norm NEN 5140, klasse 2
 Get. : HOFSTEDE d.d. 2013-04-17 MV = NAP 0.00 m Y = 594265.6 conustype cilindrisch elektrisch, 1500 mm
 α afwijking van de vertikaal



SONDERING MET WATERSPANNINGSMETING

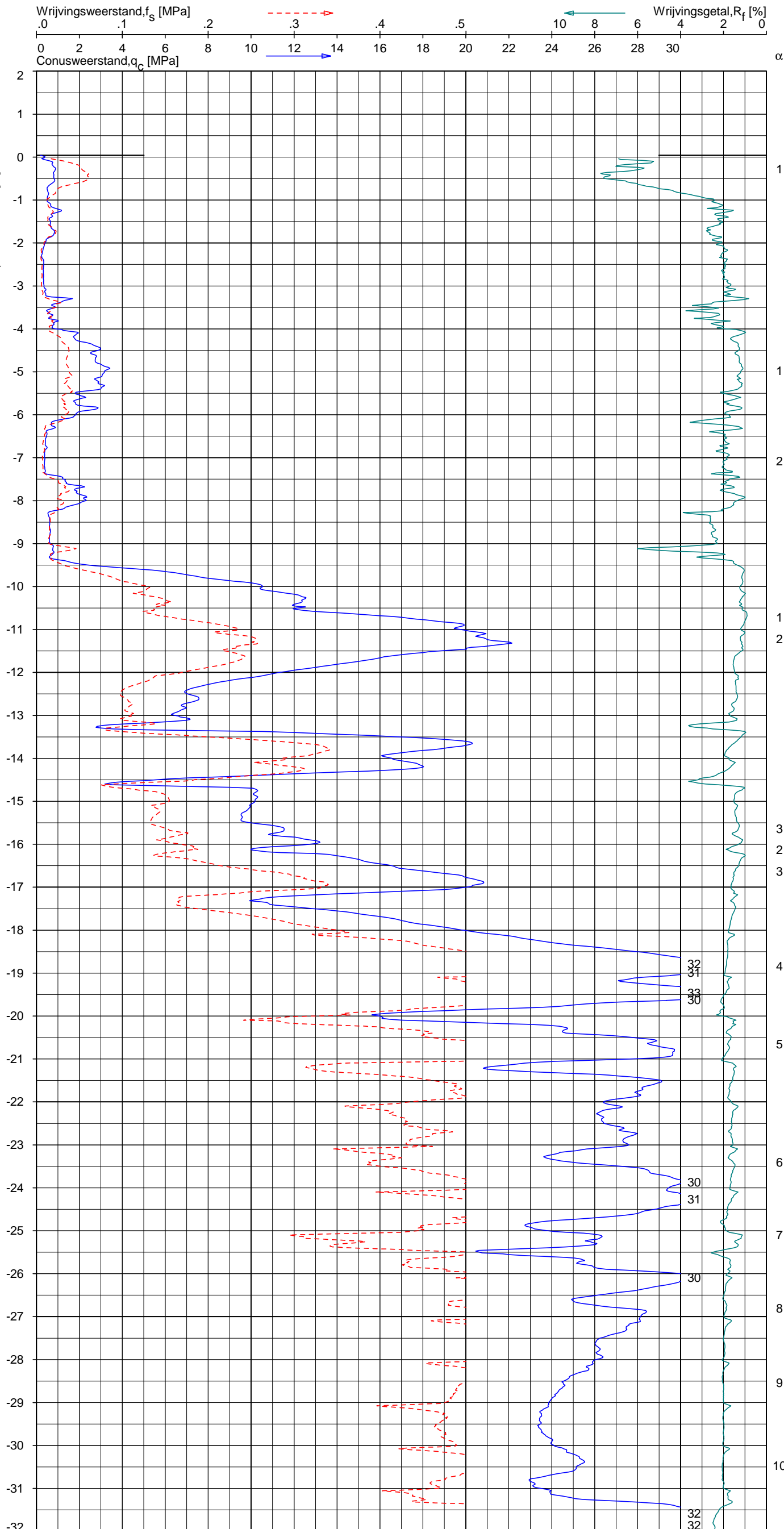
NOORD-WEST 380

Opdr. 6012-0102-000
 Sond. DKMP714-2

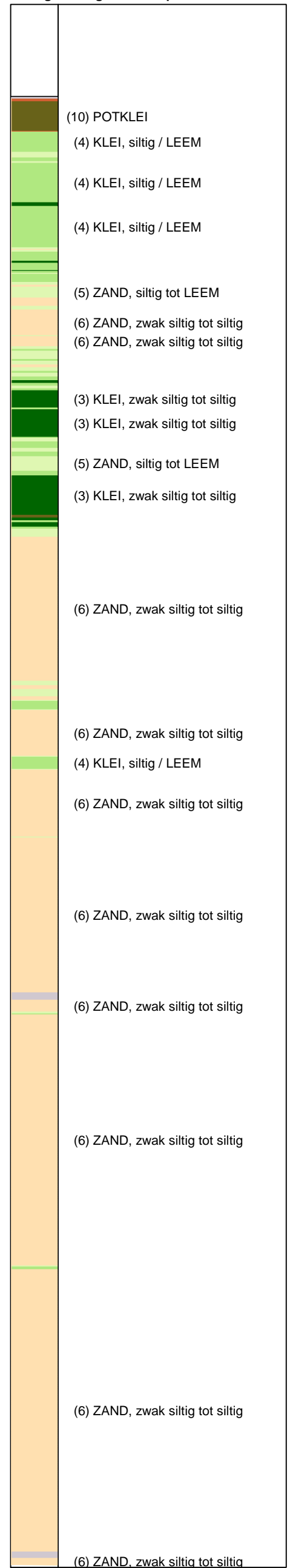
UNIPLOT 05.21.nl / QcfClass-N3.cmd / 2013-04-17 15:17:30

6012-0102-000

DKM714-3 - 1



CPT data classificatie - indicatief
 Classificatie gebaseerd op genormaliseerde
 conusweerstand en wrijvingsgetal.
 (Robertson 1990, NL corr.)
 Geldig onder grondwaterpeil.



Opg. : RNB/NZ d.d. 22-Mar-2013 conus : F7.5CKE2HA/B X = 240024.0 Y = 594288.3
 Get. : HOFSTEDE d.d. 2013-04-17 MV = NAP +0.04 m
 Sondering volgens norm NEN 5140, klasse 2
 conustype cilindrisch elektrisch, 1500 mm
 α afwijking van de vertikaal



SONDERING MET PLAATSELIJKE KLEEFMETING

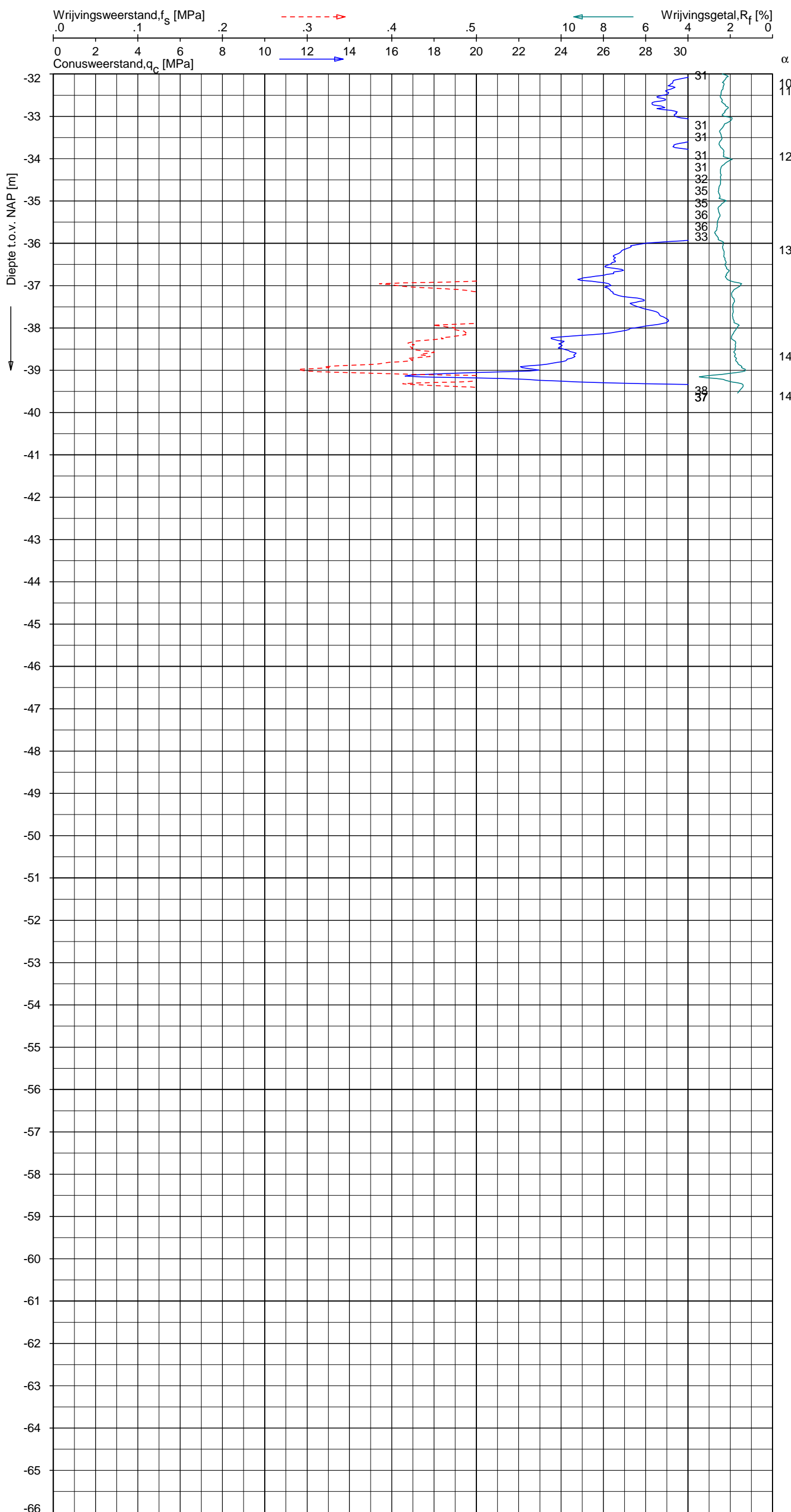
NOORD-WEST 380

Opdr. 6012-0102-000
 Sond. DKM714-3


UNIPLOT 05.21.nl / QcfClass-N3.cmd / 2013-04-17 15:17:30

6012-0102-000

DKM714-3 - 2



CPT data classificatie - indicatief
 Classificatie gebaseerd op genormaliseerde
 conusweerstand en wrijvingsgetal.
 (Robertson 1990, NL corr.)
 Geldig onder grondwaterpeil.



Opg. : RNB/NZ d.d. 22-Mar-2013 conus : F7.5CKE2HA/B X = 240024.0 Y = 594288.3
 Get. : HOFSTEDE d.d. 2013-04-17 MV = NAP +0.04 m

Sondering volgens norm NEN 5140, klasse 2
 conustype cilindrisch elektrisch, 1500 mm
 α afwijking van de vertikaal



SONDERING MET PLAATSELIJKE KLEEFMETING

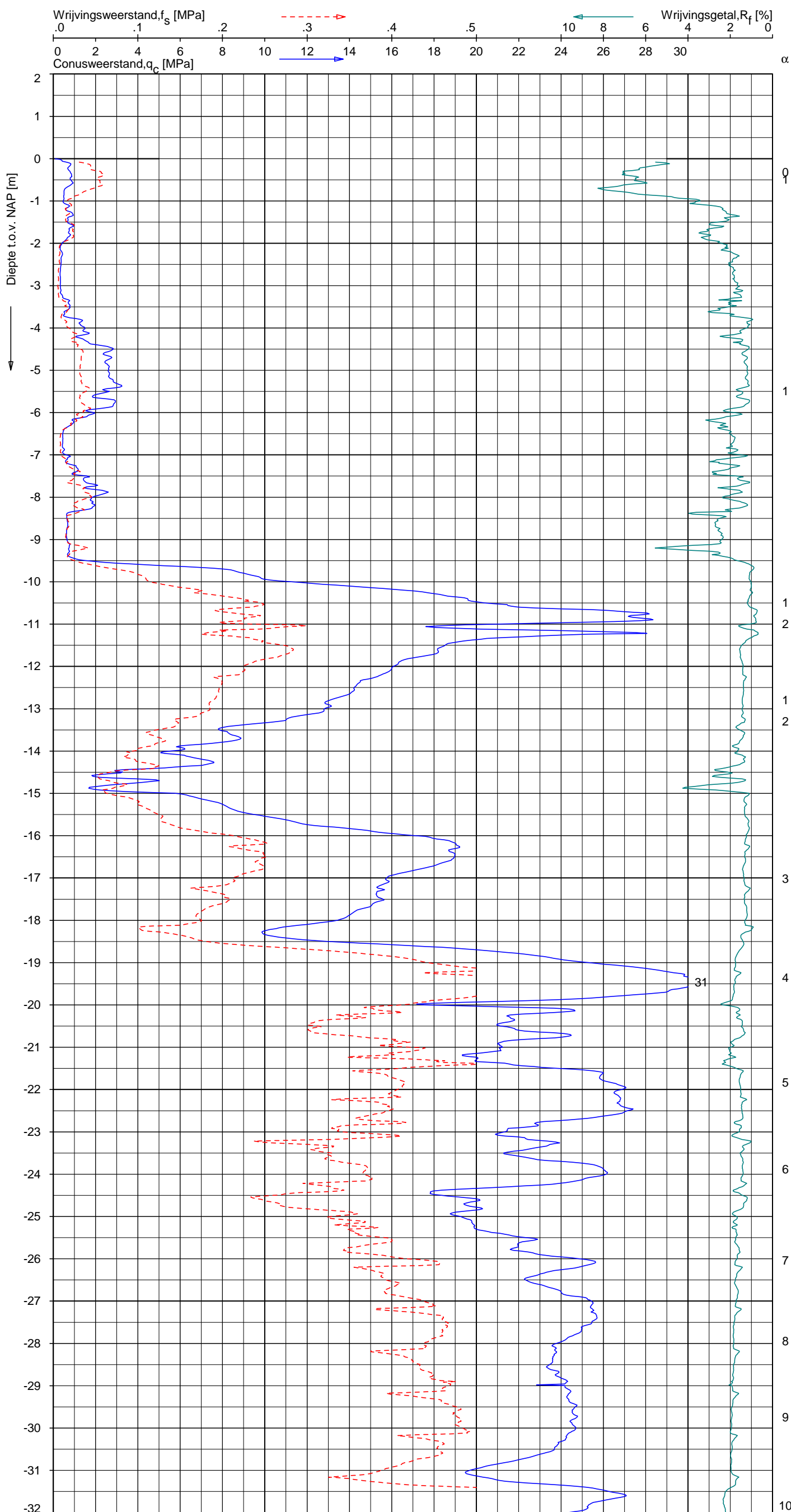
NOORD-WEST 380

Opdr. 6012-0102-000
 Sond. DKM714-3

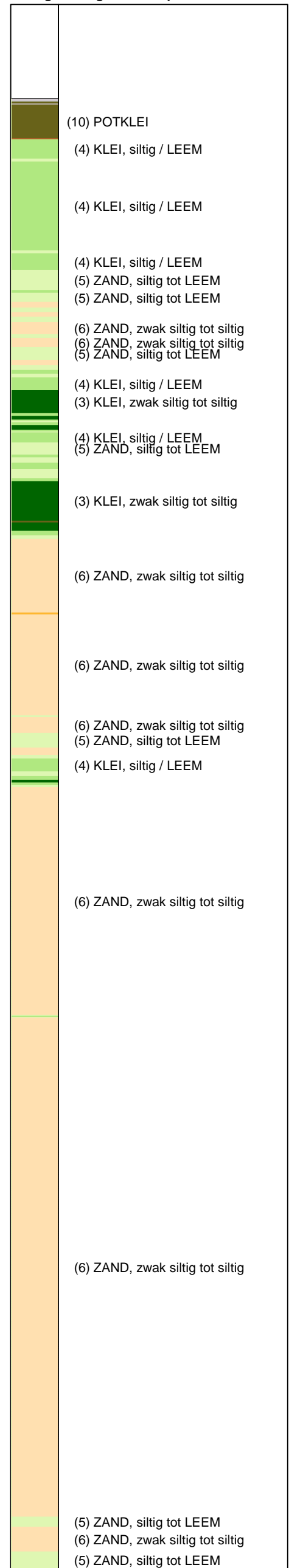
UNIPLOT 05.21.nl / QcfClass-N3.cmd / 2013-04-17 15:17:32

6012-0102-000

DKM714-4 - 1



CPT data classificatie - indicatief
 Classificatie gebaseerd op genormaliseerde
 conusweerstand en wrijvingsgetal.
 (Robertson 1990, NL corr.)
 Geldig onder grondwaterpeil.



Opg.: RNB/NZ d.d. 22-Mar-2013 conus: F7.5CKE2HA/B X = 240029.9
 Get.: HOFSTEDE d.d. 2013-04-17 MV = NAP 0.00 m Y = 594289.2
 Sondering volgens norm NEN 5140, klasse 2
 conustype cilindrisch elektrisch, 1500 mm
 α afwijking van de vertikaal



SONDERING MET PLAATSELIJKE KLEEFMETING

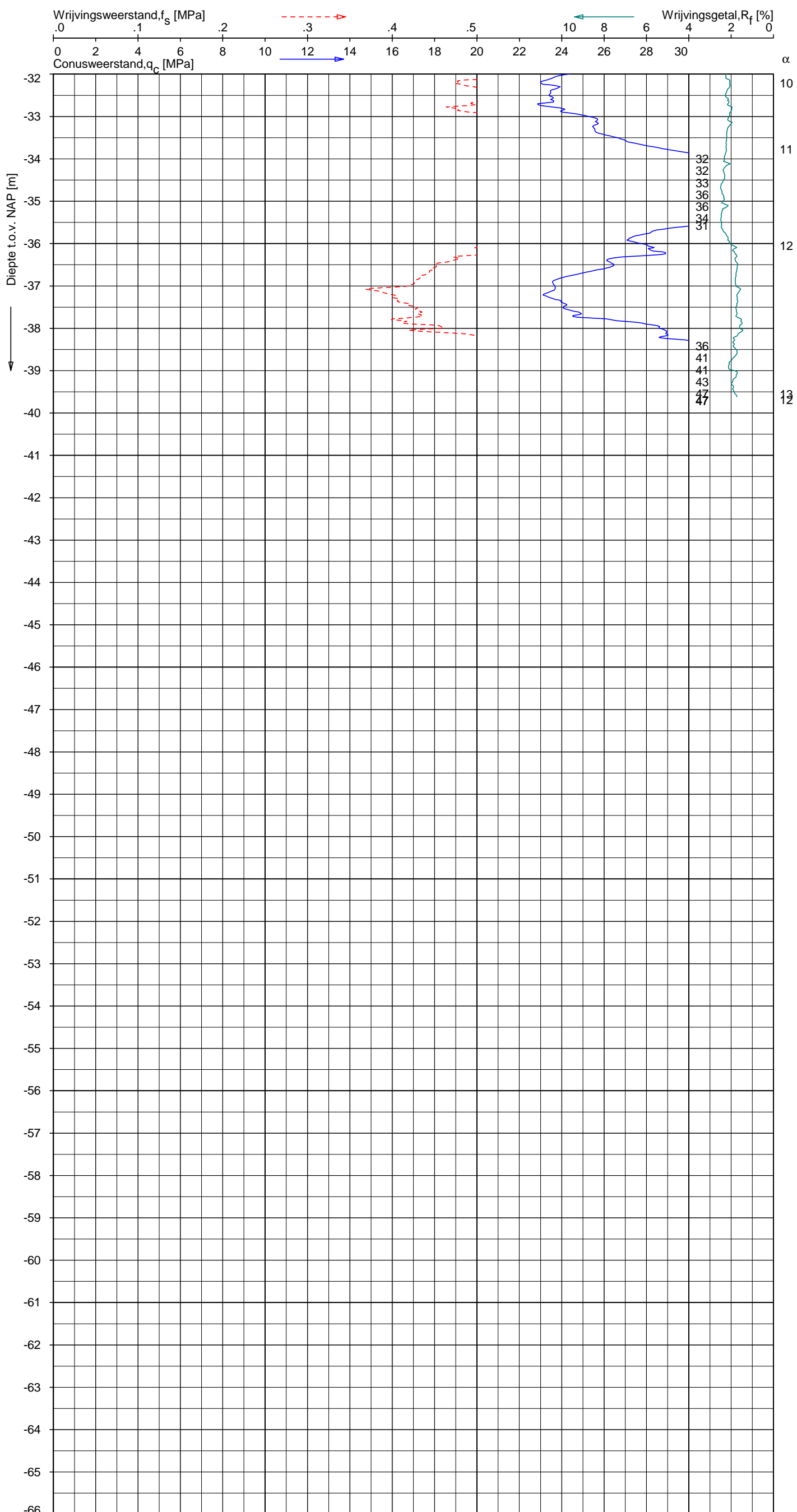
NOORD-WEST 380

Opdr. 6012-0102-000
 Sond. DKM714-4


UNIPLOT 05.21.nl / QcfClass-N3.cmd / 2013-04-17 15:17:32

6012-0102-000

DKM714-4 - 2



CPT data classificatie - indicatief
 Classificatie gebaseerd op genormaliseerde
 conusweerstand en wrijvingsgetal.
 (Robertson 1990, NL corr.)
 Geldig onder grondwaterpeil.



Opg. : RNB/NZ d.d. 22-Mar-2013 conus : F7.5CKE2HA/B X = 240029.9 Y = 594289.2
 Get. : HOFSTEDE d.d. 2013-04-17 MV = NAP 0.00 m

Sondering volgens norm NEN 5140, klasse 2
 conustype cilindrisch elektrisch, 1500 mm
 α afwijking van de vertikaal



SONDERING MET PLAATSELIJKE KLEEFMETING

NOORD-WEST 380

Opdr. 6012-0102-000
 Sond. DKM714-4

LEGENDA TERREINPROEVEN EN GRONDSOORTEN

BORINGEN / PEILBUIZEN

●	mechanische boring (B)
◐	handboring (HB)
○	niet uitgevoerde boring
◌	niet uitgevoerde handboring
●	boring met peilbuis
●	boring met peilbuis, ondiep en diep filter
●	boring met peilbuis, ondiep, middeldiep en diep filter
◌	handboring met peilbuis
⊕	hellingmeterbuis (HMB)
∇	gedrukte peilbuis (PB) / minifilter (MF)
⊙	boring derden
⊙	boring derden met peilbuis

SONDERINGEN

▼	diep-/diepzware sondering
▽	middelzware sondering
▼	diep-/diepzware sondering met plaatselijke kleefmeting
▽	middelzware sondering met plaatselijke kleefmeting
⊕	slagsondering
▽	niet uitgevoerde sondering
⊕	waterspanningsmeter (WSM)
▽	sondering derden
▽	sondering derden met plaatselijke kleefmeting

Type sonderingen

M	middelzware sondering
D	diepsondering
DZ	diepzware sondering
S	slagsondering

Toegevoegde metingen

KM	meting van de plaatselijke kleef
P	meting van waterspanning
M	meting van de magnetische veldsterkte
G	meting van de geleidbaarheid
S	meting van de schuifgolfsnelheid (seismische meting)
T	meting van de temperatuur

LEGENDA / TERMINOLOGIE

grind

	Grind, siltig
	Grind, zwak zandig
	Grind, matig zandig
	Grind, sterk zandig
	Grind, uiterst zandig

zand

	Zand, kleilig
	Zand, zwak siltig
	Zand, matig siltig
	Zand, sterk siltig
	Zand, uiterst siltig

veen

	Veen, mineraalarm
	Veen, zwak kleilig
	Veen, sterk kleilig
	Veen, zwak zandig
	Veen, sterk zandig

klei

	Klei, zwak siltig
	Klei, matig siltig
	Klei, sterk siltig
	Klei, uiterst siltig
	Klei, zwak zandig
	Klei, matig zandig
	Klei, sterk zandig

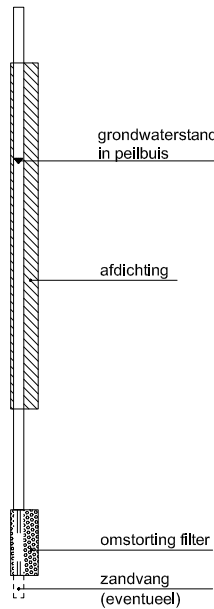
leem

	Leem, zwak zandig
	Leem, sterk zandig

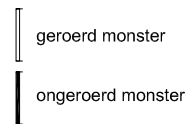
Overige toevoegingen

	zwak humeus
	matig humeus
	sterk humeus
	zwak grindig
	matig grindig
	sterk grindig

Peilbuis

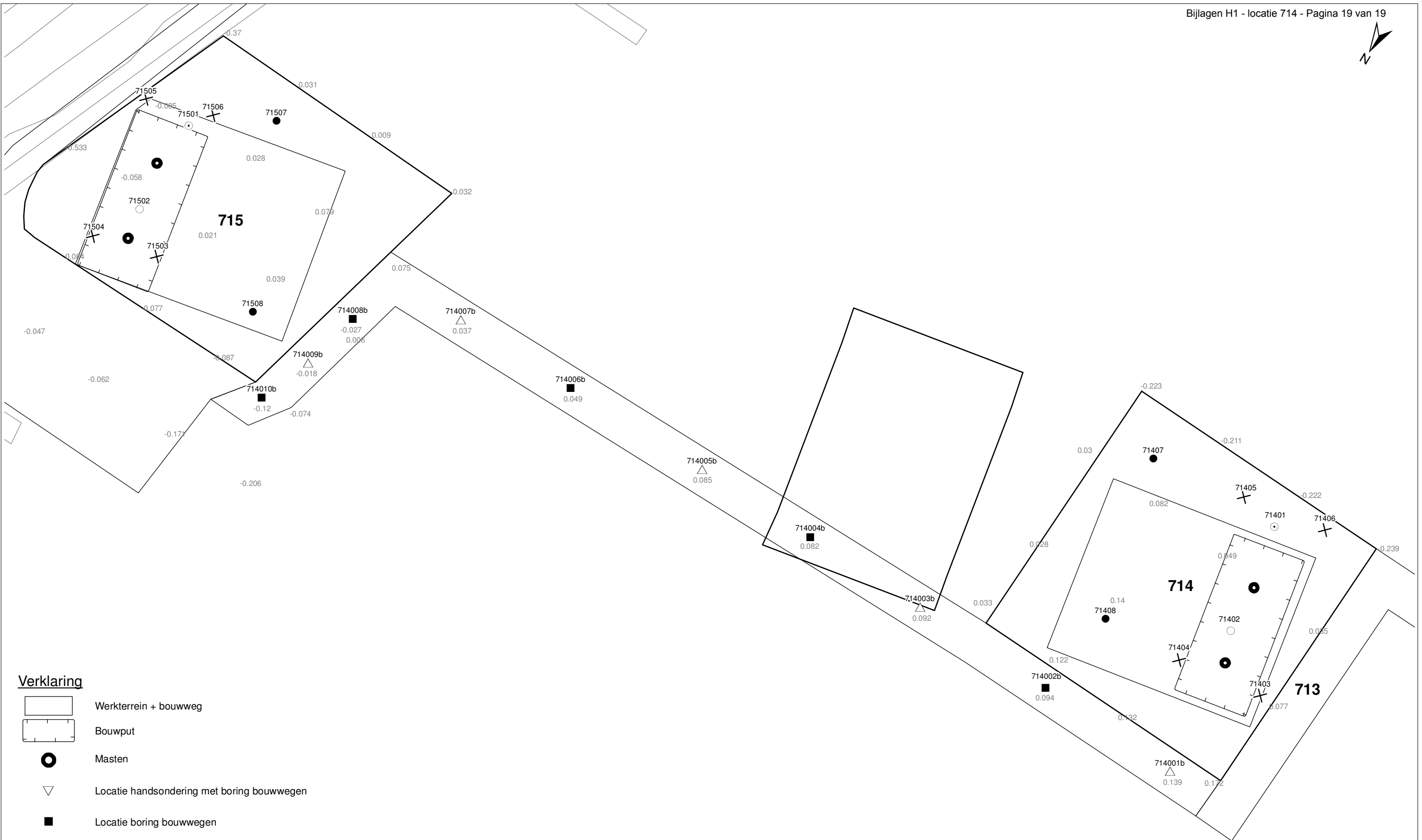


Monsters



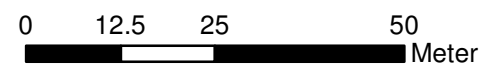
Overig

◀	gemiddeld hoogste grondwaterstand
▽	grondwaterstand
◆	gemiddeld laagste grondwaterstand
	slib
	verharding / kern / asfalt
	puin



Verklaring

-  Werkterrein + bouwweg
-  Bouwput
-  Masten
-  Locatie handsondering met boring bouwwegen
-  Locatie boring bouwwegen
-  Locatie boring tot 0,50 m-mv
-  Locatie boring tot 1,20 m-mv
-  Locatie boring tot 4,00 m-mv
-  Locatie boring + peilbuis
- SL Locatie slibmonster (Locatie)
- BS Locatie slibmonster (Bouwweg)



Locatie VKA versie 2.5
Bouwweg VKA versie 2.5.1

TITEL		BOORPUNTEN KAART MAST :		714	
		Noord - West 380 kV			
STATUS	GETEKENED DOOR	AFD.	PAR.	OPDRACHTGEVER	
	T. Cornea			TenneT	
	GECONTROLEERD DOOR	AFD.	PAR.	OMSCHRIJVING WIJZIGING	GETEKENED BIJ
	E. Aldershof				ARCADIS
	VOOR AKKOORD	AFD.	PAR.	SCHAAL	DATUM 1e UITGAVE
	M. van Driel			1:1000	03.04.2014
				DATUM WIJZIGING	
VAKGEBIED	TEK. SOORT	PROJECT NR.	FORMAT	NUMMER	WLIZ. NR.
			A3	Mast nr. 714	1

2 Cultuurtechnisch onderzoek

3 Geohydrologisch onderzoek

Verantwoording

Titel: Geohydrologisch onderzoek: project: Noord – West 380 kV
Deelgebied:
mastnummer: 714

Projectnummer: B.02032.000377.001

Referentienummer: T206878

Revisie: 1.0

Datum: 18 december 2014

Auteur(s): M.J.H. Rakhorst en M.M. Houdé

Gecontroleerd door: J.B. Helder

Paraaf gecontroleerd:



Goedgekeurd door: J. Assink



Paraaf goedgekeurd:

Contact: TenneT380kVnw@arcadis.nl

In het geohydrologisch onderzoek worden twee fases onderscheiden namelijk:

- Fase 1: Beknopte analyse van effecten
- Fase 2: Uitgebreide analyse van effecten indien onderlinge beïnvloeding daar aanleiding toe geeft

Fase 1 is in dit geohydrologisch rapport in paragraaf 3.1 t/m 3.4 uitgewerkt. Indien van toepassing is fase 2 in paragraaf 3.5 en 3.6 uitgewerkt.

INHOUDSOPGAVE

3.1. Inleiding

3.2. Veld- en laboratoriumwerkzaamheden

3.3. Algemene beschrijving tracé

3.4. Bemaling

3.5. Effecten grondwater (FASE 2: indien de effecten daar aanleiding toe geven)

3.6. Uitvoeringstechnische aspecten (FASE 2: indien de effecten daar aanleiding toe geven)

3.7 Bijlagen H3

Bijlage 3-1: Locatie inclusief onderzoekspunten

Bijlage 3-2: Overzicht veldgegevens en analyseresultaten

Bijlage 3-3: Tekening: waterinformatiekaart

3.1 *Inleiding*

Doel van het geohydrologisch onderzoek is om inzicht te geven in de geohydrologische situatie op de onderhavige mastlocatie 714. Dit voor de onderbouwing van de vergunningaanvraag in het kader van de Waterwet en het op te stellen werkplan door de aannemer.

Op basis van de geohydrologische situatie is het te verwachten waterbezwaar en de grondwater- en/of stijghoogteverlaging in de omgeving tijdens de bemaling berekend. Met deze gegevens kan de vergunning in het kader van de Waterwet aangevraagd worden.

Indien de mate waarin effecten optreden niet om nadere kwantificering vragen, wordt enkel fase 1 in deze rapportage uitgewerkt. Indien de mate waarin effecten optreden wel om nadere kwantificering vragen, is ook fase 2 uitgewerkt. Er wordt bij het bepalen van de effecten rekening gehouden met de mogelijke invloed van bemaling van naastgelegen masten op de verlaging. Voor een mastlocatie zijn de twee naastliggende mastlocaties maatgevend voor de verlaging en de effecten.

Dit geohydrologisch onderzoek vormt daarnaast een bron van gegevens en basis voor het door de aannemer op te stellen werkplan en uitvoeringsplan van de bemaling (bemalingsplan).

Daarnaast is aandacht besteed aan de kwalitatieve aspecten, vanuit de voorgenomen lozing van bemalingswater op oppervlaktewater.

3.2 *Veld- en laboratoriumwerkzaamheden*

3.2.1 *Veldwerkzaamheden*

Ten behoeve van het geohydrologisch onderzoek zijn ter plaatse van de toekomstige bouwput de volgende veldwerkzaamheden uitgevoerd:

- 4 sonderingen tot 40 m -mv (of maximale reactiekracht van 16 ton);
- Twee boringen tot ten minste 4,0 m -mv;
- Het plaatsen van ten minste één peilbuis ter bepaling van de freatische grondwaterstand in de deklaag;
- De stijghoogte is bij plaatsing van de peilbuis bepaald. Na een wachttijd van tenminste 1 week is een tweede meting uitgevoerd;
- Het nemen van een monster van het oppervlaktewater. Niet ter plaatse van iedere mastlocatie is een monster genomen, maar wel van elk ontvangend oppervlaktewater (zie bijlage 3-3 voor de locatie van monsternamen).

De data waarop deze veldwerkzaamheden hebben plaatsgevonden, zijn weergegeven bij de resultaten van de veldwerkzaamheden zoals weergegeven in bijlage 3-2 en 3-3.

3.2.2 *Laboratoriumwerkzaamheden*

Het grondwater in de peilbuizen en het oppervlaktewater is bemonsterd en geanalyseerd op het standaardlozingspakket (Arseen (As), Chloride (Cl), Zuurstof (O₂), Ammonium (NH₄), Stikstof (N-Kjeldahl), Fe²⁺, Fe-totaal, BZV (biologisch zuurstofverbruik), CZV (chemisch zuurstofverbruik), Sulfaat (totaal), Fosfaat (totaal), zuurgraad (pH), geleidingsvermogen (EGV), droogrest onopgeloste bestanddelen (zs)).

De resultaten van de veld- en laboratoriumwerkzaamheden zijn opgenomen in bijlage 3-2. De resultaten zijn tevens beknopt weergegeven in de als bijlage 3-3 opgenomen tekening.

3.3 *Algemene beschrijving tracé*

3.3.1 *Maaiveld*

De hoogtemetingen gedaan tijdens de veldwerkzaamheden zijn in tabel 3.13 in bijlage 3-2 opgenomen. Hieruit leiden wij een gemiddelde maaiveldhoogte ter plaatse van de locatie af van 0,02 m NAP.

3.3.2 Bodemopbouw

In onderstaande paragrafen is de ondiepe bodemopbouw en geohydrologische opbouw beschreven.

3.3.2.1 Ondiepe bodemopbouw

Op basis van boringen uitgevoerd tijdens de veldwerkzaamheden bestaat de deklaag vanaf maaiveld (0,02 NAP m) tot maximale boordiepte uit klei en zand.

3.3.2.2 Geohydrologische opbouw

De regionale bodemopbouw is weergegeven in onderstaande tabel 3.1. De gegevens uit deze tabel zijn ontleend aan www.DINOloket.nl aangevuld met de lokale locatiespecifieke gegevens zoals naar voren komt uit de sonderingen uitgevoerd in het kader van het geotechnische onderzoek (zie hoofdstuk 4) en de handboringen voor het cultuurtechnisch onderzoek (zie hoofdstuk 2). In onderstaande tabel zijn ook de geohydrologische formaties en de op basis van DINOloket en ervaring geïnterpreteerde parameters weergegeven (weerstand en doorlatendheden).

Daarnaast is bij de handboringen per laag de waterdoorlatendheid (k-waarde) geschat voor het berekenen van de uit te voeren bemalingen (zie bijlage 1-1).

Tabel 3.1: Geohydrologische opbouw

Globale diepte (m NAP)	Samenstelling	Geohydrologische eenheid	Formatie	Doorlatendheid/weerstand
0,02 tot -9,2	klei, zand	deklaag	Naaldwijk	450 dagen
-9,2 tot -30	zand	watervoerende laag	Peelo	1 tot 20 m/d

3.3.3 Watersysteem

In onderstaande paragrafen zijn de gegevens van het oppervlaktewater en grondwater beschreven.

3.3.3.1 Oppervlaktewaterpeilen

Het peil van het oppervlaktewater is niet beschikbaar.

3.3.3.2 Freatisch grondwater

De Gemiddeld Hoogste Grondwaterstand (GHG) en Gemiddeld Laagste Grondwaterstand (GLG) geven de grondwaterstandsfluctuatiezone aan. Deze kunnen in het veld terug te vinden zijn als hydromorfe profielkenmerken. Op basis van de hydromorfe profielkenmerken in boringen op de locatie is een gemiddelde GHG af te leiden van 0,78 m –mv en de GLG op 1,80 m –mv. Bij een maaiveldniveau van 0,02 m NAP komt dit overeen met een GHG van -0,75 m NAP en een GLG van -1,78 m NAP.

De in peilbuis 71401-1 met filterdiepte 1,85 tot 2,85 m –mv tijdens de veldwerkzaamheden opgenomen freatische stijghoogte is weergegeven in onderstaande tabel. De waarden ten opzichte van maaiveld zijn met de maaiveldhoogte van -0,08 m NAP bij de peilbuis (in het rapport afgerond op twee decimalen) vertaald naar een waarde ten opzichte van NAP.

Tabel 3.2: Ondiepe stijghoogte peilbuis 71401-1

Datum	Stijghoogte [m -mv]	Stijghoogte [m NAP]
3/12/2013	1,25	-1,33
3/21/2013	1,00	-1,08

Stijghoogten diepe grondwater

Op deze locatie is geen diepe peilbuis geplaatst en is in DINOloket in de directe omgeving geen representatief stijghoogteverloop beschikbaar voor de stijghoogte in de te bronneren bodemlaag.

In het DINOloket zijn geen hogere representatieve stijghoogtes gevonden die hoger zijn dan de gemeten grondwaterstanden. Dit komt overeen met de gemiddelde stijghoogte in het watervoerend pakket bepaald door Deltares (figuur 10.D uit Noord-West 380 kV-verbinding, watervergunningen, Deltares 2012).

3.3.3.3 Grond- en oppervlaktewaterkwaliteit

Het waterbeheer voor zowel de kwaliteit van grond- als oppervlaktewater valt onder verantwoordelijkheid van waterschap Noorderzijlvest. Of gehalten in het grondwater te hoog zijn en maatregelen nodig zijn voordat geloosd kan worden, dient in overleg met het waterschap te worden afgestemd.

De effecten op de waterkwaliteit kenmerken zich in het algemeen door verzilting, vermessing, zuurstofhuishouding, giftigheid, verkleuring, vertroebeling en bodemvorming. De parameters die hier invloed op hebben, zijn bepaald door een bemonstering en analyse van het grondwater in de peilbuizen en oppervlaktewater. De resultaten hiervan staan in tabel 3.4 weergegeven. Van het diepe grondwater zijn geen kwaliteitsgegevens beschikbaar.

Voor het lozen van grondwater is het Besluit lozing buiten inrichting van toepassing (16 maart 2011, artikel 3.2). Lozing in oppervlaktewater is toegestaan indien het gehalte onopgeloste stoffen ten hoogste 50 mg/l bedraagt en als gevolg van de lozing geen visuele verontreiniging optreedt. Dit laatste hangt over het algemeen samen met de aanwezigheid van ijzer en het zuurstofgehalte.

Ter plaatse van de lozingspunten zijn het oppervlaktewater en de waterbodem geanalyseerd. Dit is gedaan om de kwaliteit van het oppervlaktewater inzichtelijk te maken en de mate van visuele verontreiniging als gevolg van opwerveling van de waterbodem te kunnen inschatten.

In tabel 3.4 is tevens de norm voor onopgeloste bestanddelen in oppervlaktewater opgenomen. De tabel is aangevuld met indicatieve lozingsnormen voor de parameters die vanuit de zorgplicht relevant zijn voor de waterkwaliteit. Deze normen zijn echter indicatief en gebaseerd op Commissie Integraal Waterbeheer (Kleine en kortdurende lozingen Wvo, juni 2001).

Tabel 3.4: Indicatieve lozingsnorm

Parameter	Eenheid	Meetwaarde grondwater ondiep (71401-1-2)	Meetwaarde grondwater diep ()	Meetwaarde oppervlaktewater (71401ow-1-1)	Indicatieve norm
Filterdiepte	m -mv	1,85 tot 2,85	n.b.*	n.v.t.	n.v.t.
Droogrest onopgeloste bestanddelen	mg/l	26	n.b.*	12	< 50
Zuurstof [O]	mg O ₂ /l	4,5	n.b.*	5,8	> 5.0
IJzer [Fe]	mg/l	0,1	n.b.*	0,5	< 5.0
Ammonium (als N)	mg N/l	0,2	n.b.*	1,1	< 20
Arseen [As]	µg/l	< 1,5	n.b.*	4,7	< 30
Chloride	mg/l	46	n.b.*	130	< 200
Fosfor [P]	mg/l	<0,05	n.b.*	0,600	< 1,0
Stikstof (N; volgens Kjeldahl)	mg/l	< 1,0	n.b.*	2,0	< 20
Sulfaat (opgelost, als S)	mg S/L	23,0	n.b.*	22,0	< 100

*n.b. = niet beschikbaar

De gehalten, waargenomen in peilbuis 71401-1 met filterdiepte 1,85 tot 2,85 m -mv rond de diepte van de grondwateronttrekking, zijn representatief voor de lozing van de grondwateronttrekking.

Uit bovenstaande tabel kan geconstateerd worden dat bij de lozing van het grondwater de volgende indicatieve lozingsnormen overschreden worden: zuurstof.

De indicatieve lozingsnorm voor zuurstof wordt overschreden en de concentratie in het ontvangende oppervlaktewater is hoger dan die in het te lozen water. De verwachting is dat er door de lozing een verslechtering in waterkwaliteit in het ontvangende oppervlaktewater optreedt.

Maatregelen die genomen kunnen worden om de concentratie van deze stoffen te verhogen zijn de volgende: Verhogen van de concentratie zuurstof kan door middel van beluchten.

Maatregelen tegen verslechtering van de waterkwaliteit van het ontvangende oppervlaktewater (vanwege te hoge concentratie zuurstof) worden met het waterschap besproken.

3.4 Bemaling

3.4.1 Aanlegmethode bi-pole mast

De afmeting van de bouwput bedraagt 25 x 50 m. De benodigde ontgravingsdiepte bedraagt 3,5 m – mv. Voor de aanleg van de mastvoet wordt met een maximale aanlegperiode en bemalingsduur van 4 weken gerekend.

3.4.2 Berekening

Bij de berekening van het waterbezwaar is rekening gehouden met de volgende uitgangs- en aandachtspunten.

3.4.2.1 Uitgangspunten

- De berekeningen zijn uitgevoerd ten opzichte van de stijghoogte in het watervoerend pakket om geen onderschatting te maken van het waterbezwaar (worstcase-scenario);
- Bij de bemaling is uitgegaan van een ontwateringsdiepte van 0,5 m beneden de putbodem;
- De onttrekkingshoeveelheden en bijbehorende verlagingen zijn berekend uitgaande van een instationair onttrekkingsdebiet. Bij een gespannen pakket is uitgegaan van een stationair onttrekkingsdebiet aangezien binnen de aangehouden bemalingsduur het maximale invloedgebiedsgebied wordt bereikt;
- Voor analytische berekeningsmethoden is een oneindig uitgestrekt homogeen pakket verondersteld. Bij een gespannen pakket is uitgegaan van een stationair onttrekkingsdebiet aangezien binnen de aangehouden bemalingsduur het maximale invloedgebiedsgebied wordt bereikt;
- In de onttrekkingshoeveelheden is geen rekening gehouden met een eventuele toename in debiet als gevolg van de nabije ligging van oppervlaktewater;
- In de berekeningen wordt rekening gehouden met de effectieve dikte van de watervoerende laag (onvolkomenheid van filters volgens Forcheimer);
- De lozing van het onttrokken grondwater kan plaatsvinden op nabij gelegen oppervlaktewater, waar ook het monster uit oppervlaktewater is genomen (zie bijlage 3-3);
- Per mastlocatie wordt met een maximale bemalingsduur van 4 weken gerekend.

3.4.2.2 Debiet en waterbezwaar

Bij de bemalingen kan sprake zijn van een freatische, een deels semi-gespannen en deels gespannen situatie van het grondwater. De formules van Theis kan worden gebruikt bij instationaire bemaling voor deze drie situaties. Omdat deze allemaal voorkomen op dit tracé is de formule van Theis toepasbaar. Hiervoor dient wel de parameter meewerkend porievolume of specifieke berging per situatie aangepast te worden. Op de delen van het tracé waar een gespannen situatie van het grondwater aanwezig is, passen wij de formules van De Glee toe.

Theis

Voor de berekening van debieten en verlaging van de stijghoogte in freatische, een deels semi-gespannen situatie van het grondwater is gebruik gemaakt van een afgeleide van de formule van Theis (1935).

$$Q_{Theis} = \frac{s_r \cdot A \cdot \pi \cdot kD}{W(u)}$$

met	Sr	=	gewenste verlaging ter hoogte van de bouwput (m)
	kD	=	transmissiviteit (m ² /d)
	W(u)	=	Theis Well functie (-)

Waarin u :

$$u = \frac{r^2 S}{4.kD.t} \quad (-)$$

met r = straal bouwput (m)
 S = bergingscoëfficiënt (-)
 t = tijd (d)

W(u) : Theis well functie, die benaderd kan worden door:

$$W(u) = -0,5772 - \ln u + u - \frac{u^2}{2.2!} + \frac{u^2}{3.3!} - \frac{u^2}{4.4!} + \dots$$

De Glee

Op de delen van het tracé waar een gespannen situatie van het grondwater aanwezig is, passen wij de formule van De Glee toe.

Spanningsbemaling

De formule van De Glee kan worden gebruikt voor stationaire berekeningen in semi-gespannen aquifers. In dat geval is sprake van nalevering vanuit de aquitard of bovenliggende aquifer. De volgende randvoorwaarden:

- Aquifer is semi-gespannen;
- Aquifer en aquitard zijn oneindig uitgestrekte pakketten;
- Homogeen, isotroop en uniforme dikte van de aquifer;
- Uitgangssituatie: horizontale grondwaterspiegel;
- Constante onttrekkingshoeveelheid en stroming naar de put is stationair;
- Volkomen bron;
- Verticale stroming in aquitard;
- Verwaarloosbare verlaging in boven- (en onder-)gelegen aquifer;
- $\lambda > 3D$.

Maatgevend voor de mate van nalevering van grondwater uit een boven- (en onder)liggend pakket is de weerstand van de aquitard (deklaag) en de hoeveelheid te onttrekken water.

Formule van De Glee:

$$Q_{DeGlee} = \frac{(s.2. \pi. kD)}{K_0(r / \lambda)}$$

met s = gewenste verlaging ter hoogte van de bouwput
 $K_0(r/\lambda)$ = Besselfunctie
 r = straal van de bouwput
 $\lambda = \sqrt{k * D * c}$
 k = doorlatendheid
 D = dikte aquifer
 c = weerstand aquitard

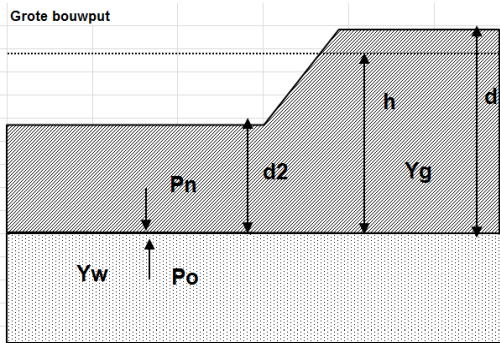
3.4.2.3 Opbarstgevaar

Indien zich onder de bouwputbodem een slecht doorlatende laag bevindt, bestaat er een risico dat de bouwputbodem, als gevolg van de waterdruk aan de onderzijde van deze laag, zal opbarsten. Het gevaar voor opbarsten wordt bepaald door de verhouding tussen de opwaartse en neerwaartse krachten, in formule:

$$V_f = P_n/P_o = d_2 * \gamma_g / h * \gamma_w$$

Waarin:

- Vf veiligheidsfactor, verhouding tussen neer- en opwaartse druk (1,2);
- Pn neerwaartse druk door bovenliggende grondlagen (kN/m²);
- Po opwaartse druk (waterspanning) (kN/m²);
- d2 dikte van de slecht doorlatende grondlagen onder de bouwputbodembodem (m);
- Yg gemiddeld volumegewicht van de grond inclusief poriewater (kN/m²);
- Yw gemiddeld volumegewicht van poriewater (kN/m²);
- h stijghoogte van het grondwater in de onderliggende watervoerende laag t.o.v. de onderzijde van de slecht doorlatende laag.



Tabel 3.5: Uitgangspunten en uitkomsten van de opbarstberekening.

mast	uitgangspunten			Yw	aandeel bodem			Yg	evenwichtsberekening			
	d2 [m]	d [m]	h [m]		veen [10]	klei [14]	zand [18]		Pn [kN]	Po [kN]	Yf < 1,2	verlaging stijghoogte [m]
714	5,7	9,2	8,5	9,8	0,0	0,8	0,2	14,8	84,4	82,8	Ja	1,3

Uit bovenstaande tabel volgt of er een veiligheidsfactor (Yf) is, die al dan niet groter is dan 1,2. Aangezien hier “Ja” aangegeven is, is een verlaging van de stijghoogte door spanningsbemaling van 1,3 meter benodigd om opbarsting van de bouwput te voorkomen.

3.4.2.4 Bandbreedteanalyse

Voor de bandbreedteanalyse is een tweetal parameters die we beschouwen:

- Bodemopbouw;
- Stijghoogten.

De gegevens van het te bemalen werk zoals bemalingsduur en afmetingen nemen wij niet mee omdat deze als uitgangspunt gezien moeten worden.

Het onttrekkingsdebiet en waterbezwaar worden voornamelijk bepaald door de doorlatendheid van de aanwezige zandlaag onder de deklaag. Op basis van de boorbeschrijvingen en ervaring hebben we een kD waarde van 400,0 m²/dag en een dikte van 20,00 m aangehouden. De doorlatendheid zou kunnen variëren tussen 1,0 m/dag en 20,0 m/dag. Bij de berekening van het debiet en waterbezwaar wordt rekening gehouden met deze spreiding.

Uitgangspunt is het worst-case scenario, daarom zijn het uiteindelijke debiet en waterbezwaar met de maximale doorlatendheid opgenomen in het rapport.

3.4.2.5 Debiet en waterbezwaar

Deklaag

Voor de bemaling van de deklaag met een verlaging ten opzichte van de GHG van 3,2 m is het totaal benodigd debiet berekend op 33,6 m³/uur. Bij een verlaging ten opzichte van de GLG van 2,2 is het totaal benodigde debiet berekend op 19,7 m³/uur.

Spanningsbemaling

Voor de spanningsbemaling van de watervoerende laag met een verlaging ten opzichte van de maximaal gemeten stijghoogte is voor een verlaging van 1,3 m het totaal benodigd debiet berekend op 69,8 m³/uur.

Het totale debiet van de bemaling bedraagt bij GHG 103,4 m³/uur en bij GLG 32,1 m³/uur.

Waterbezwaar

De bemalingsduur bedraagt vier weken. Het totaal verwachte waterbezwaar in de bemalingsperiode van 4 weken bedraagt circa 69.505 m³ bij GHG en 21.532 m³ bij GLG.

Het waterbezwaar overschrijdt de vergunningsplichtige hoeveelheid wel.

Een aantal zaken kan leiden tot een hoger waterbezwaar dan hier berekend is. Er kan neerslag vallen. Daarnaast moet rekening gehouden worden met het leegpompen van de bouwkuip en mogelijk leegpompen van nabijgelegen oppervlaktewater. Ook kunnen mogelijke onvoorziene situaties tot extra waterbezwaar leiden. Deze zijn niet meegenomen in de berekening van het waterbezwaar.

3.4.3 Bemalingswijze

Bij de bemalingswijze dient rekening gehouden te worden met de heterogeniteit in bodemopbouw. Het goed ontwateren van de verschillende lagen in de bodem kan door het toepassen van verticale onttrekkingfilters met lange perforatie en, al dan niet haalbuizen.

3.4.4 Verlaging grondwaterstand en invloedsgebied

3.4.4.1 Invloedsgebied freatisch pakket

In afbeelding 3.1 is de ligging van de mastlocatie en het maximale invloedsgebied weergegeven op een topografische ondergrond.

Het maximale invloedsgebied in de deklaag bedraagt 105 m, onder de slecht doorlatende laag in de watervoerende laag 335 m. Dit maximale invloedsgebied is weergegeven op kaart om een eventuele afweging te maken over het al dan niet acceptabel zijn van deze effecten.

3.4.4.2 Invloedsgebied watervoerend pakket

Tabel 3.6: Invloedsgebieden bij GHG

	afstand [m]	
verlaging	freatisch pakket	watervoerend pakket
0,05 m	105	335
0,10 m	95	255
0,20 m	80	180
0,5 m	65	90
1,0 m	55	40

Het invloedsgebied overlapt met naastgelegen mastlocaties. De verlaging in het overlappende gebied is de som van de afzonderlijke verlagingen, bij gelijktijdige bemaling kan hierdoor het debiet lager worden om dezelfde ontwateringsdiepte te bereiken. De uitgevoerde berekening is daardoor worst-case. Bij gelijktijdige bemaling dient met de onderlinge beïnvloeding rekening gehouden te worden, zodat het invloedsgebied niet groter wordt.

3.4.5 Beknopte analyse mogelijke effecten

Binnen het maximale invloedsgebied zijn de volgende objecten aanwezig: infrastructuur (op 290m afstand, dit betekend een verlaging van < 0.1 m) en landbouw (zie afbeelding 3.1).

Zettingen

De bodemopbouw en grondwaterverlagingen ter plekke van de infrastructuur geven aan dat geen zettingschade kan optreden.

Droogteschade voor landbouw

Als gevolg van de verlaging grondwaterstand is niet uit te sluiten dat droogteschade optreedt ter plaatse van de landbouwpercelen. Daarom moet voorafgaand aan de werkzaamheden worden afgestemd met de eigenaar.

Grondwateronttrekkingen van derden zijn op basis van het landelijk grondwaterregister en gegevens van de provincie niet aanwezig. Er is geen informatie beschikbaar over onttrekkingen die niet bij de provincie zijn geregistreerd.

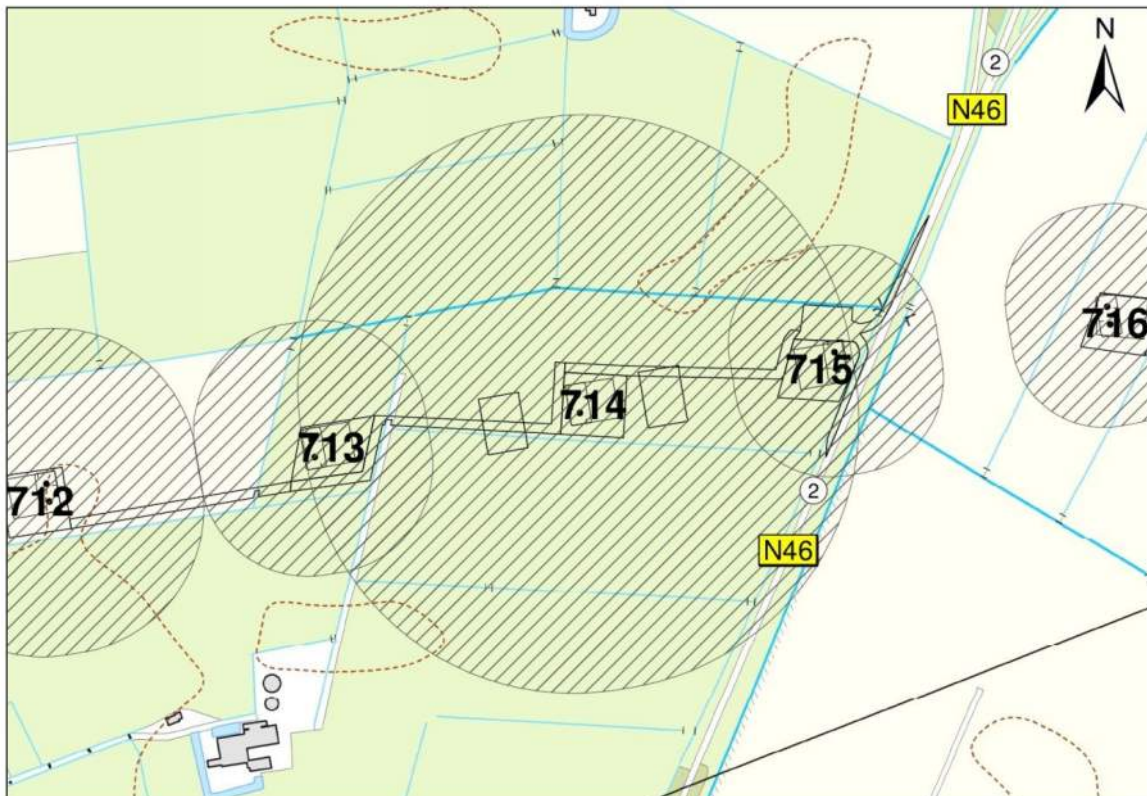
Grondwaterbeschermingsgebieden

De locatie is niet gelegen in een waterwingebied of boringsvrije zone en dus ook niet binnen een grondwaterbeschermingsgebied.

Mogelijke maatregelen om het invloedsgebied te verkleinen zijn:

- Verhogen van de mastvoet;
- Toepassen van retourbemaling, in het geval van spanningsbemaling;
- Toepassen van onttrekkingsbeperkende maatregelen zoals waterdichte (beton)vloeren of biologische afbreekbare waterremmende injectievloeistof;
- Verkorten van de bemalingsduur.

Afbeelding 3.1: Ligging mastlocatie en invloedsgebied op topografische ondergrond (Bron: top10NL-Kadaster)



3.5 *Effecten grondwater*

Op basis van de aanwezige bodemopbouw is het berekende invloedsgebied op locatie 714 representatief voor de nabij gelegen mastlocaties. Aanleiding voor een uitgebreide analyse van effecten is daarom niet aanwezig. De thema's in onderstaande paragrafen 3.5 en 3.6 worden daarom niet verder uitgewerkt.

- 3.5.1 Zettingen
- 3.5.2 Droogteschade landbouw
- 3.5.3 Droogteschade natuur
- 3.5.4 Verontreinigingen
- 3.5.5 Archeologie
- 3.5.6 Grondwateronttrekkingen derden

3.6 *Uitvoeringstechnische aspecten*

- 3.6.1 Technische principes bemaling
- 3.6.2 Voorschriften, vergunningen en heffingen
- 3.6.3 Monitoring

3.7 *Samenvatting*

In onderstaande tabel 3.7 is een samenvatting weergegeven van het verwachte waterbezwaar, de geadviseerde bemalingswijze en aandachtpunten.

Tabel 3.7: Samenvatting bemaling

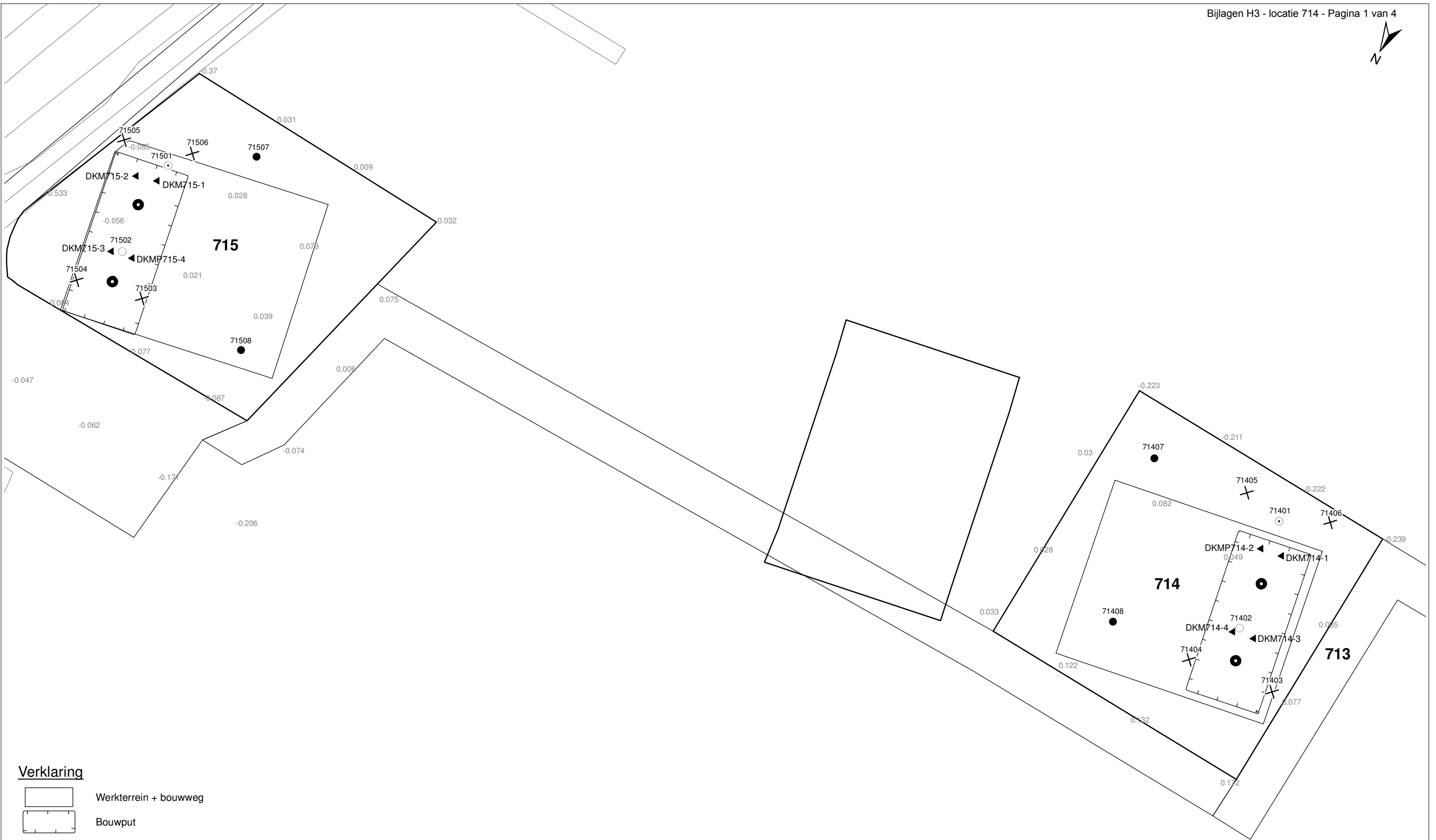
thema	resultaat
lozing	zuurstof
spanningsbemaling noodzakelijk	Ja
debiet freatisch pakket	33,6 m ³ /uur
debiet watervoerend pakket/spanningsbemaling	69,8 m ³ /uur voor GHG
debiet totaal	103,4 m ³ /uur voor GHG
bemalingsduur	4 weken
totaal waterbezwaar	69.505 m ³
Invloedgebied deklaag	105 m
Invloedgebied watervoerend pakket	335 m
Bemalingswijze	verticale bemaling van deklaag en watervoerende laag
Potentieel effect	Verdroging

3.8 *Bijlagen H3*

Bijlage 3-1: Locatie inclusief onderzoekspunten

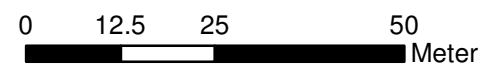
Bijlage 3-2: Overzicht veldgegevens en analyseresultaten

Bijlage 3-3: Tekening: waterinformatiekaart



Verklaring

- Werkterrein + bouwweg
- Bouwput
- Masten
- Locatie sondering incl. nummer
- Locatie boring tot 0,50 m-mv
- Locatie boring tot 1,20 m-mv
- Locatie boring tot 4,00 m-mv
- Locatie boring + peilbuis



Locatie VKA versie 2.5
Bouwweg VKA versie 2.5.1

TITEL		GEOHYDROLOGIE KAART MAST : 714		Noord - West 380 kV	
STATUS	GETEKEND DOOR	AFD.	PAR.	OPDRACHTGEVER	TenneT
	T. Cornea				
	GECONTROLEERD DOOR	AFD.	PAR.	OMSCHRIJVING WIJZIGING	GETEKEND BIJ
	E. Aldershof				ARCADIS
	VOOR AKKOORD	AFD.	PAR.	SCHAAL	DATUM 1e UITGAVE
	M. van Driel			1:1000	03.04.2014
				DATUM WIJZIGING	
VAKGEBIED	TEK. SOORT	PROJECT NR.	FORMAT	NUMMER	WLIZ. NR.
			A3	Mast nr. 714	1

Bijlage 3-2 overzicht veldgegevens mast 714
(Van het diepe grondwater zijn geen kwaliteitsgegevens beschikbaar)

Tabel 3.7: Veldmetingen peilbuis 71401-1

Parameter	Meetwaarde	Eenheid
Datum monstername	3/21/2013	
Filterdiepte	1,9 tot 2,9	m -mv
Zuurgraad	705,0	
Geleidbaarheid stabiel	1150	µS/cm
Grondwaterstand	1,00	cm -mv
Temperatuur	5,8	°C

Tabel 3.8: Analyse grondwater peilbuis 71401-1

Parameter	Meetwaarde	Eenheid
Filterdiepte	1,9 tot 2,9	m -mv
Ammonium	0,2	mg/l
Ammonium (als N)	0,2	mg N/l
Arseen [As]	< 1,5	µg/l
BZV-5	< 1,0	mg O2/l
Chloride	46	mg/l
CZV	16	mg/l
Droogrest onopgeloste bestanddelen	26	mg/l
Fosfaat (als P2O5)	0,12	mg P2O5/l
Fosfaat (als PO4)	0,15	mg PO4/l
Fosfor [P]	<0,05	mg/l
IJzer [Fe]	0,1	mg/l
Stikstof (N; vlgs Kjeldahl)	< 1,0	mg/l
Sulfaat (als SO4)	68	mg SO4/l
Sulfaat (opgelost, als S)	23,0	mg S/L
Zuurstof [O]	4,5	mg O2/l

Tabel 3.11: Veldmetingen oppervlaktewater 71401ow-1

Parameter	Meetwaarde	Eenheid
Zuurgraad	8,3	
Geleidbaarheid stabiel	1410	µS/cm
Temperatuur	3,3	°C

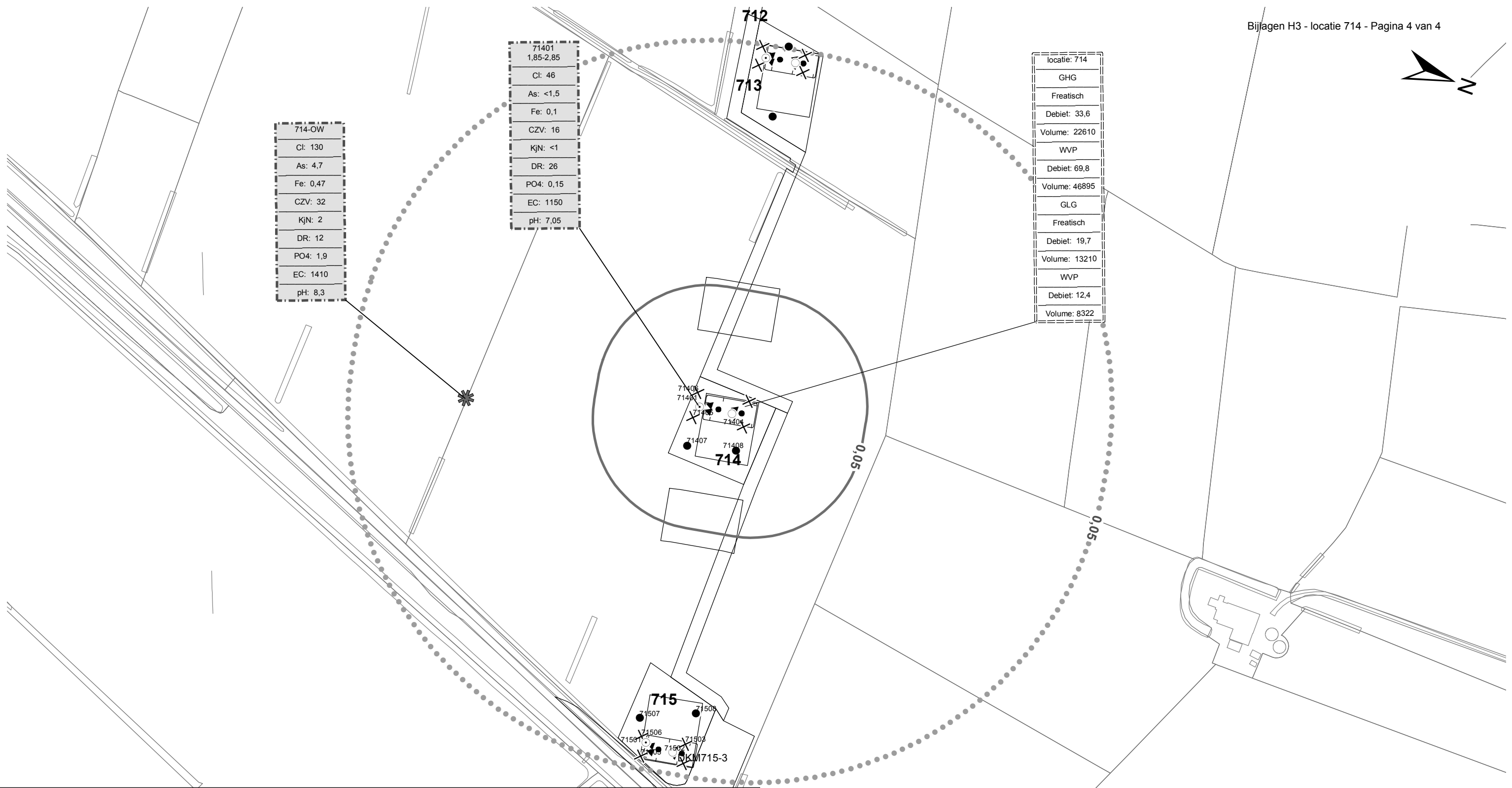
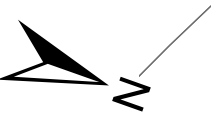
Tabel 3.12: Analyse oppervlaktewater 71401ow-1

Parameter	Meetwaarde	Eenheid
Datum monstername	3/21/2013	
Ammonium	1,4	mg/l
Ammonium (als N)	1,1	mg N/l
Arseen [As]	4,7	µg/l
BZV-5	3,6	mg O2/l
Chloride	130	mg/l
CZV	32	mg/l
Droogrest onopgeloste bestanddelen	12	mg/l
Fosfaat (als P2O5)	1,40	mg P2O5/l
Fosfaat (als PO4)	1,90	mg PO4/l

Fosfor [P]	0,600	mg/l
IJzer [Fe]	0,5	mg/l
Stikstof (N; vlgs Kjeldahl)	2,0	mg/l
Sulfaat (als SO4)	67	mg SO4/l
Sulfaat (opgelost, als S)	22,0	mg S/L
Zuurstof [O]	5,8	mg O2/l

Tabel 3.13: Maaiveldhoogten

X-coördinaat	Y-coördinaat	Maaiveldniveau in m NAP
240064,554	594327,295	0,094
240023,246	594329,612	0,139
240105,619	594325,778	0,092
240141,463	594324,616	0,082
240176,76	594323,731	0,085
240219,38	594322,909	0,049
240255,026	594322,195	0,037
240280,733	594337,115	-0,027
240285,169	594353,77	-0,018
240291,29	594368,551	-0,12
240032,879	594256,892	-0,082
240028,626	594287,725	0,037
240012,471	594299,046	0,09
240036,73	594301,948	0,105
240044,25	594254,183	-0,13
240020,383	594250,635	-0,132
240071,103	594257,752	-0,014
240059,94	594302,555	0,132



714-OW
Cl: 130
As: 4,7
Fe: 0,47
CZV: 32
KjN: 2
DR: 12
PO4: 1,9
EC: 1410
pH: 8,3

71401
1,85-2,85
Cl: 46
As: <1,5
Fe: 0,1
CZV: 16
KjN: <1
DR: 26
PO4: 0,15
EC: 1150
pH: 7,05

locatie: 714
GHG
Freatisch
Debiet: 33,6
Volume: 22610
WVP
Debiet: 69,8
Volume: 46895
GLG
Freatisch
Debiet: 19,7
Volume: 13210
WVP
Debiet: 12,4
Volume: 8322

Verklaring

- Werkterrein + bouwwegen
- Bouwput
- Masten
- Locatie sondering incl. nummer
- Locatie boring tot 0,50 m-mv
- Locatie boring tot 1.20 m-mv
- Locatie boring tot 4.00 m-mv
- Locatie boring + peilbuis
- Locatie oppervlaktewater monster

- Verlagingscontouren (GHG)**
- Verlagung 0,05 m freatisch
 - Verlagung 0,05 m WVP

- Verlagingscontouren (GLG)**
- Verlagung 0,05 m freatisch
 - Verlagung 0,05 m WVP

- Verklaring labels**
- Gegevens locatie
 - Analyseresultaten grondwater

Verklaring analyseresultaten:

- Cl :Chloride (in mg/l)
- As :Arseen (in µg/l)
- Fe :IJzer (in mg/l)
- CZV :Chemisch zuurstof verbruik (in mg O₂ /l)
- KjN :Stikstof volgens Kjeldahl (in mg/l)
- DR :Droogrest onopgeloste bestanddelen (in mg/l)
- PO4 :Fosfaat (mg/l)
- pH :Zuurgraad
- EC :Elektrische geleidbaarheid (µS/cm)

Eenheden Krusingen en Strekkingen:

- Debeten (Q) (in m³ / uur)
- Volumes (V) (in m³)

- Afkortingen
SB: Spanningsbemaling

Locatie VKA versie 2.5
Bouwwegen VKA versie 2.5.1

TITEL					
Waterinformatiekaart mast : 714					
Noord - West 380 kV					
STATUS	GETEKEND DOOR	AFD.	PAR.	OPDRACHTGEVER	
	I. Dinu			TenneT	
	GECONTROLEERD DOOR	AFD.	PAR.	OMSCHRIJVING WUZIGING	GETEKEND BIJ
	E. Aldershof				ARCADIS
	VOOR AKKOORD	AFD.	PAR.	SCHAAL	DATUM 1e UITGAVE
	M. van Driel			1:3500	6/26/2014
				DATUM WUZIGING	
VAKGEBIED	TEK. SOORT	PROJECT NR.	FORMAT	NUMMER	WUZ NR.
			A3	Mast nr. 714	0

4 Grondmechanisch onderzoek

Verantwoording

Titel: Grondmechanisch onderzoek: project: Noord-West 380 kV
deelgebied 1
mastnummer 714

Projectnummer: 000.144

Referentienummer: 6012-0102-000.R714

Revisie: 1

Datum: 24-04-2013

Auteur(s): G.Hofstede
E-mail adres: b.bosman@fugro.nl

Gecontroleerd door: B. Bosman, teamleider sonderingen
Paraaf gecontroleerd: BB

Goedgekeurd door: W.H.J. van der Velden, projectleider
Paraaf goedgekeurd: WHV

Contact: B. Bosman, teamleider sonderingen

INHOUDSOPGAVE

- 4.1. Inleiding
 - 4.2. Uitzetten en waterpassen
 - 4.3. Sonderen
 - 4.4. Onderzoeksresultaten
- Bijlagen

4.1. Inleiding

Ten behoeve van het funderingsontwerp en de omgevingsvergunning voor de bouw van de mast zijn er gegevens verzameld van de bodemopbouw. De resultaten zijn in dit hoofdstuk beschreven.

Ter plaatse van de mastlocatie zijn de volgende veldwerkzaamheden uitgevoerd:

- 4 sonderingen met meting van plaatselijke wrijvingsweerstand tot 40 m -mv [of maximale reactiekracht], waarvan 1 sondering met meting van de waterspanning.

4.2. Uitzetten en waterpassen

De onderzoeklocaties zijn door Fugro GeoServices B.V. uitvoering uitgezet en gewaterpast, waarbij de locaties zijn gemeten met behulp van GPS-RTK en zijn weergegeven ten opzichte van RD/NAP. De onderzoekslocaties zijn weergegeven op de situatietekening.

De coördinaten van de onderzochte punten zijn onderaan de sondeergrafieken en in onderstaande tabel weergegeven.

	X-coördinaat	Y-coördinaat	Maaiveldniveau (NAP)
DKM714-1	240027.8	594264.6	-0.04
DKMP714-2	240033.7	594265.6	0.00
DKM714-3	240024.0	594288.3	0.04
DKM714-4	240029.9	594289.2	0.00

De hoogtebepaling van de onderzoekslocaties in het terrein is uitgevoerd met als doel de bodemopbouw te refereren aan een vaste referentiehoogte. De gerapporteerde hoogtes zijn niet geschikt voor andere doeleinden dan dit onderzoek.

Voor een verklaring van de op de situatietekening gebruikte tekens en symbolen wordt verwezen naar de bijlage "Legenda Terreinproeven en Grondsoorten".

4.3. Sonderen

De sonderingen zijn uitgevoerd met de elektrische Fugro-kleefmantelconus conform norm NEN 5140, klasse 2. Een beschrijving van de gevolgde meet- en registratiemethode is gegeven in de bijlage "Continu Elektrisch Sonderen". De conus is voorzien van een hellingmeter. In de sondeergrafieken is de diepte gecorrigeerd voor de gemeten afwijking van de verticaal.

Op de grafieken van de sonderingen is het wrijvingsgetal weergegeven. Dit is de verhouding tussen de plaatselijke wrijvingsweerstand en de conusweerstand. Empirisch is vastgesteld dat het wrijvingsgetal een nauwe relatie heeft met de grondsoort, zodat een goede indicatie van de laagopbouw is verkregen.

De sonderingen zijn uitgewerkt met een interpretatie van het wrijvingsgetal voor identificatie van de bodemlagen. De identificatie van de bodemlagen is uitgevoerd volgens Robertson (1990), die door Fugro is aangepast aan de Nederlandse omstandigheden. Voor achtergronden en beperkingen wordt verwezen naar de bijlage "Continu Elektrisch Sonderen". De identificatie is indicatief en alleen geldig voor lagen onder de grondwaterstand. De resultaten dienen te worden geverifieerd met boringen of geologische informatie.

Op de sondeergrafiek waarop het resultaat van de meting van de waterspanning is gepresenteerd, is ook de waterspanningsindex gegeven. Dit is de verhouding tussen de waterspanning en de conusweerstand. In het algemeen kan worden gesteld dat een hoge index een minder goed water doorlatende laag weergeeft. Voor de interpretatie van de waterspanningssonderingen verwijzen wij naar de bijlage "Interpretatie van waterspanningssonderingen".

4.4. *Onderzoeksresultaten*

De onderzoeksresultaten zijn opgenomen in de volgende bijlagen:

Bijlage: 6012-0102-000-714

Situatie inclusief onderzoekslocaties

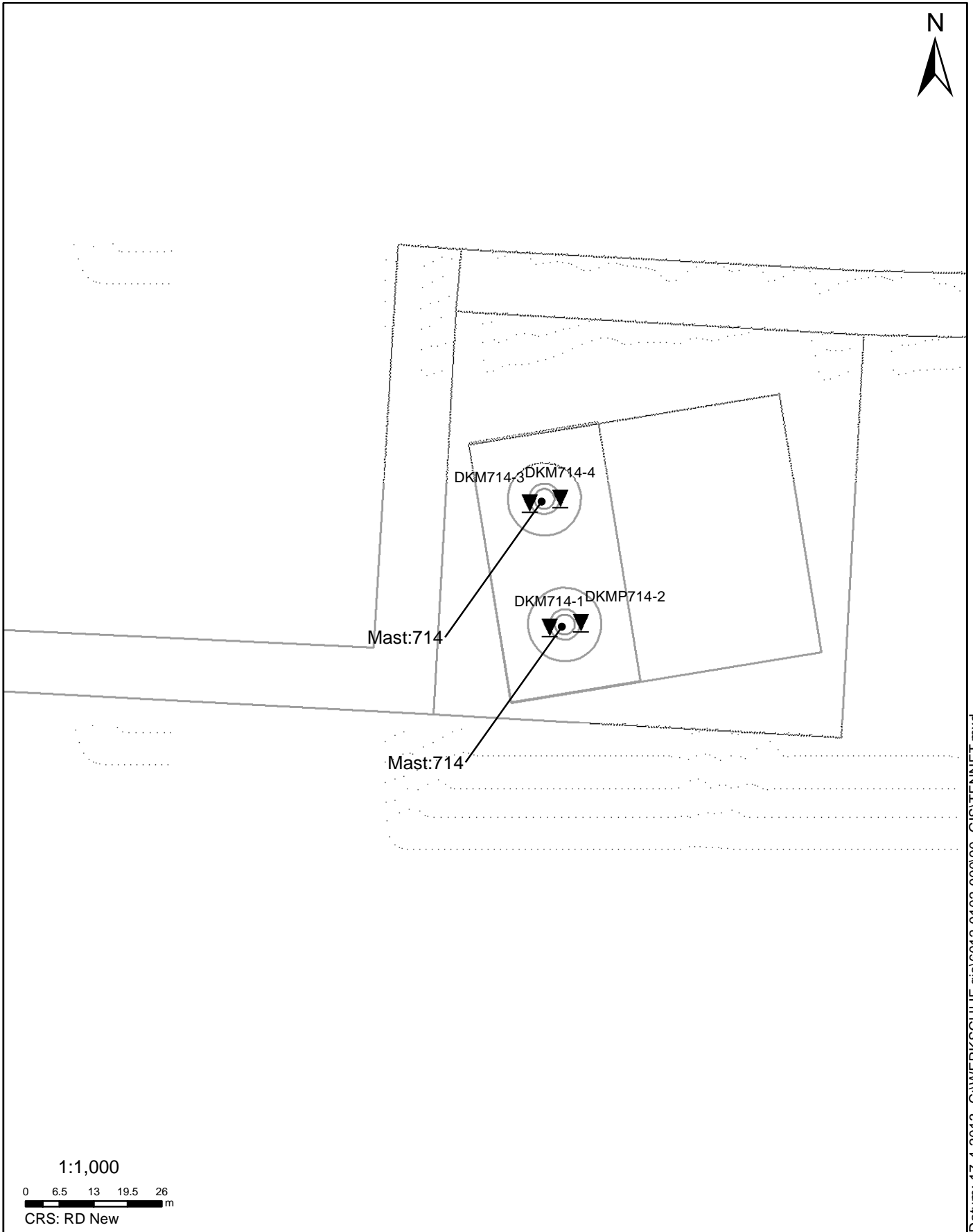
Bijlage: DKM714-1 t/m DKM714-4

Sonderingen

"Legenda Terreinproeven en Grondsoorten"

"Continu Elektrisch Sonderen"

"Interpretatie van waterspanningssonderingen"



Datum: 17-4-2013 C:\WERK\SCHIJF gis\6012-0102-000\90_GIS\TENNET.mxd

SITUATIE

NOORD - WEST 380

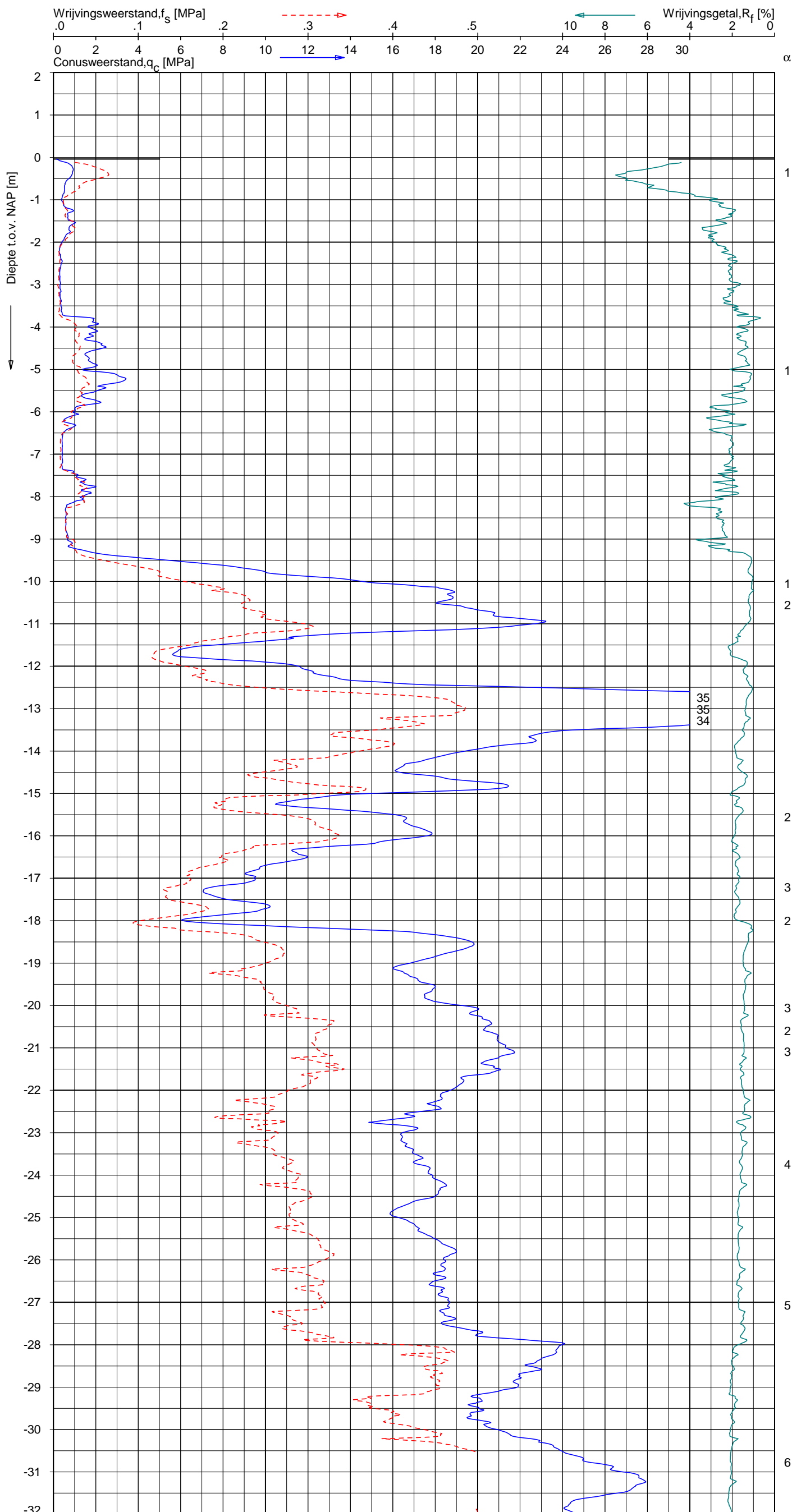
Opdr.nr.: 6012-0102-000

Bijlage : 714

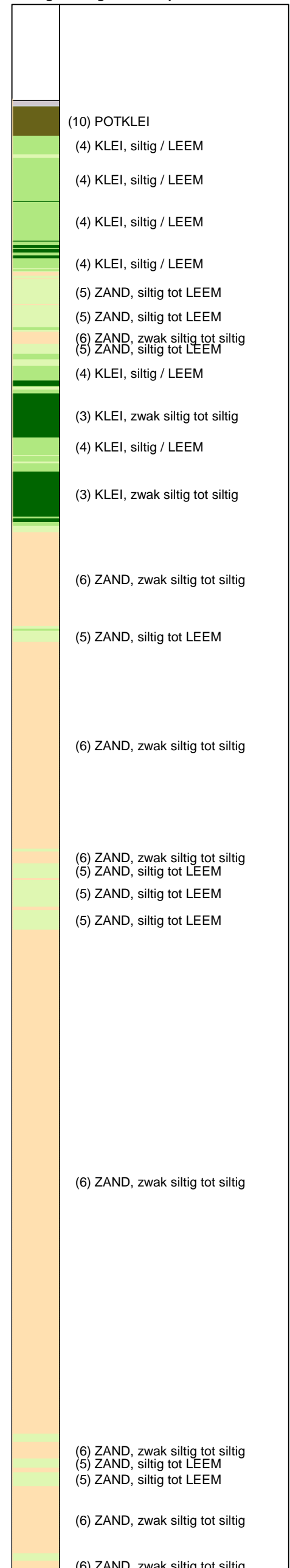
UNIPLOT 05.21.nl / QcfClass-N3.cmd / 2013-04-17 15:17:24

6012-0102-000

DKM714-1 - 1

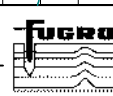


CPT data classificatie - indicatief
 Classificatie gebaseerd op genormaliseerde
 conusweerstand en wrijvingsgetal.
 (Robertson 1990, NL corr.)
 Geldig onder grondwaterpeil.



Opg. : RNB/NZ d.d. 22-Mar-2013 conus : F7.5CKE2HA/B X = 240027.8 Y = 594264.6
 Get. : HOFSTEDE d.d. 2013-04-17 MV = NAP -0.04 m

Sondering volgens norm NEN 5140, klasse 2
 conustype cilindrisch elektrisch, 1500 mm
 α afwijking van de vertikaal



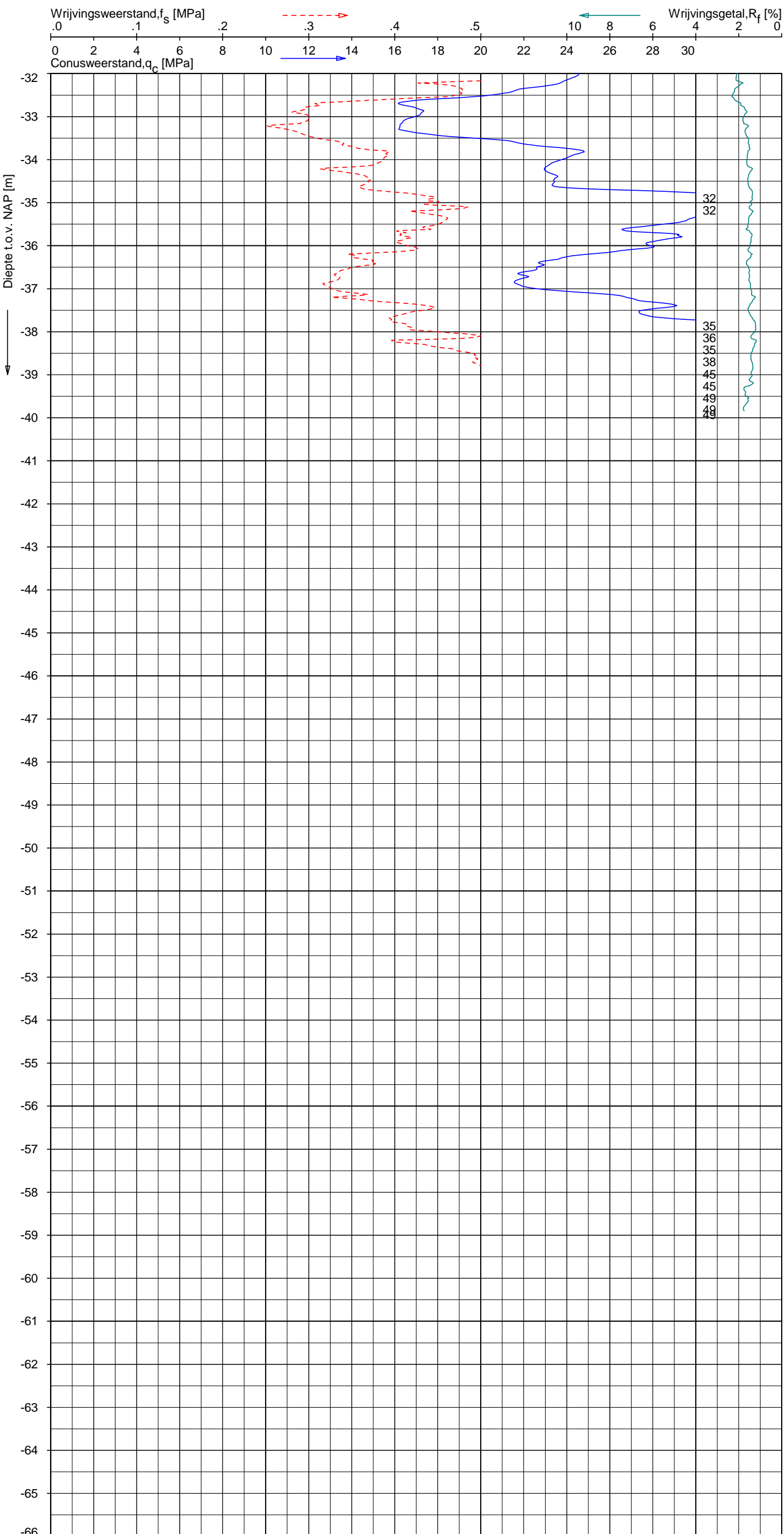
SONDERING MET PLAATSELIJKE KLEEFMETING
 NOORD-WEST 380

Opdr. 6012-0102-000
 Sond. DKM714-1


UNIPLOT 05.21.nl / QcfClass-N3.cmd / 2013-04-17 15:17:25

6012-0102-000

DKM714-1 - 2



CPT data classificatie - indicatief
 Classificatie gebaseerd op genormaliseerde
 conusweerstand en wrijvingsgetal.
 (Robertson 1990, NL corr.)
 Geldig onder grondwaterpeil.



Opg.: RNB/NZ d.d. 22-Mar-2013 conus: F7.5CKE2HA/B X = 240027.8 Sondering volgens norm NEN 5140, klasse 2
 Get.: HOFSTEDE d.d. 2013-04-17 MV = NAP -0.04 m Y = 594264.6 conustype cilindrisch elektrisch, 1500 mm
 α afwijking van de vertikaal



SONDERING MET PLAATSELIJKE KLEEFMETING

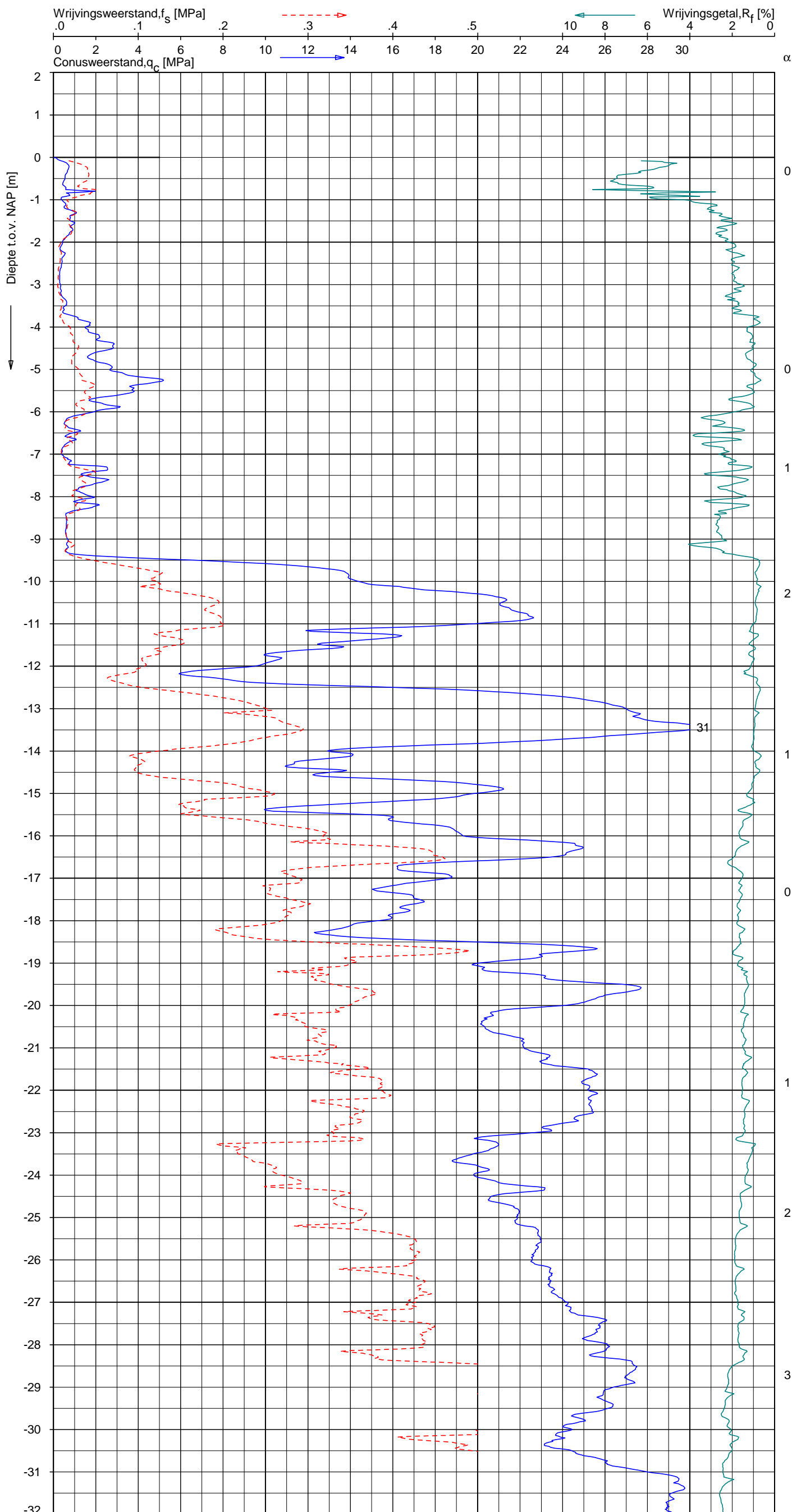
NOORD-WEST 380

Opdr. 6012-0102-000
 Sond. DKM714-1

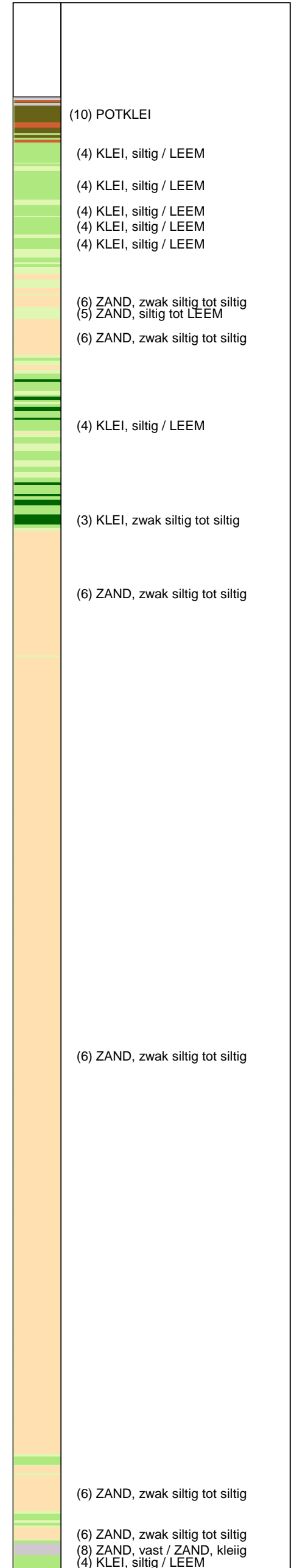
UNIPLOT 05.21.nl / QcfClass-N3.cmd / 2013-04-17 15:17:27

6012-0102-000

DKMP714-2 - 1

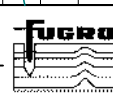


CPT data classificatie - indicatief
 Classificatie gebaseerd op genormaliseerde
 conusweerstand en wrijvingsgetal.
 (Robertson 1990, NL corr.)
 Geldig onder grondwaterpeil.



Opg.: RNB/NZ d.d. 22-Mar-2013 conus: F7.5CKE2HAW₁/B P1 X = 240033.7 Y = 594265.6
 Get.: HOFSTEDE d.d. 2013-04-17 MV = NAP 0.00 m

Sondering volgens norm NEN 5140, klasse 2
 conustype cilindrisch elektrisch, 1500 mm
 α afwijking van de vertikaal



SONDERING MET PLAATSELIJKE KLEEFMETING

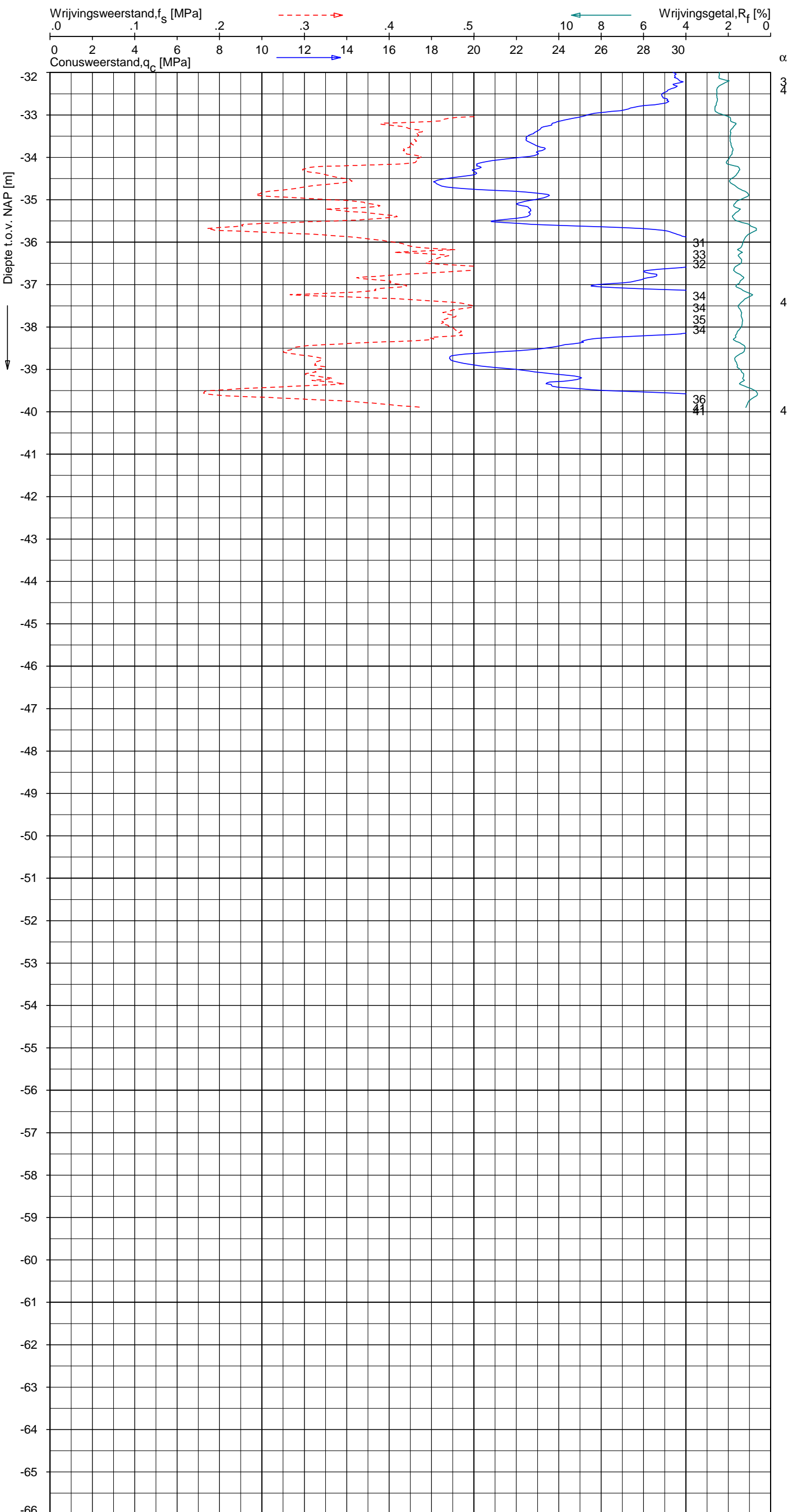
NOORD-WEST 380

Opdr. 6012-0102-000
 Sond. DKMP714-2


UNIPLOT 05.21.nl / QcFClass-N3.cmd / 2013-04-17 15:17:27

6012-0102-000

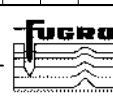
DKMP714-2 - 2



CPT data classificatie - indicatief
 Classificatie gebaseerd op genormaliseerde
 conusweerstand en wrijvingsgetal.
 (Robertson 1990, NL corr.)
 Geldig onder grondwaterpeil.



Opg. : RNB/NZ d.d. 22-Mar-2013 conus : F7.5CKE2HAW₁/B P1 X = 240033.7 Sondering volgens norm NEN 5140, klasse 2
 Get. : HOFSTEDE d.d. 2013-04-17 MV = NAP 0.00 m Y = 594265.6 conustype cilindrisch elektrisch, 1500 mm
 α afwijking van de vertikaal



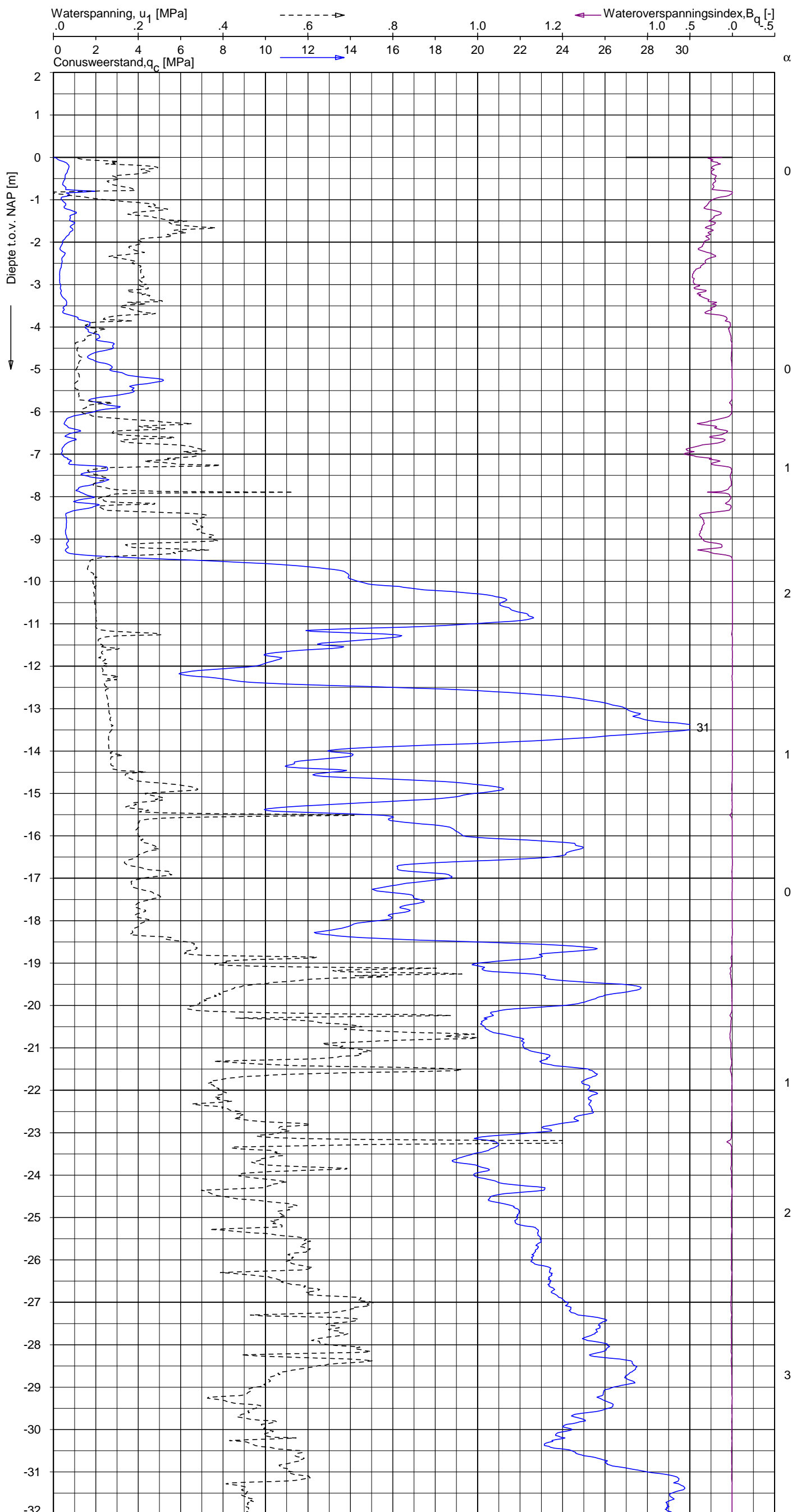
SONDERING MET PLAATSELIJKE KLEEFMETING
 NOORD-WEST 380

Opdr. 6012-0102-000
 Sond. DKMP714-2

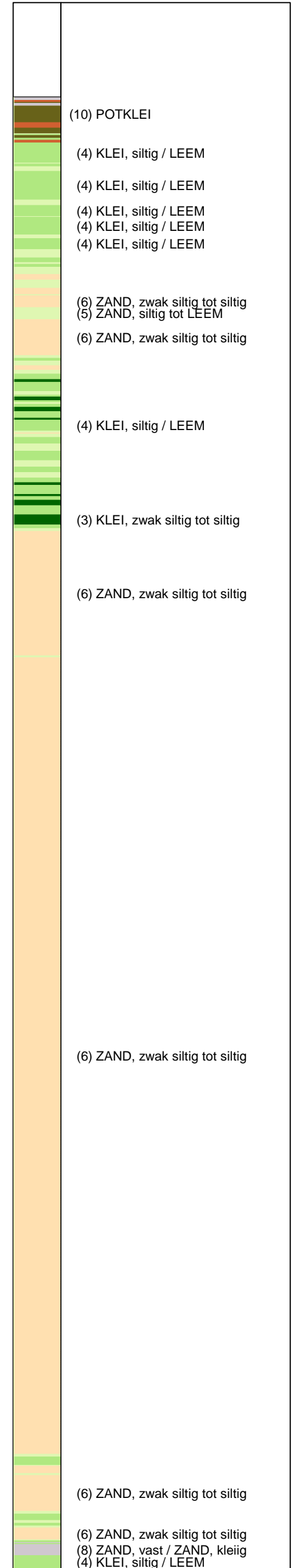
UNIPLOT 05.21.nl / QcU1Class-N3.cmd / 2013-04-17 15:18:47

6012-0102-000

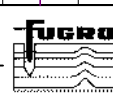
DKMP714-2 - 1



CPT data classificatie - indicatief
 Classificatie gebaseerd op genormaliseerde
 conusweerstand en wrijvingsgetal.
 (Robertson 1990, NL corr.)
 Geldig onder grondwaterpeil.



Opg.: RNB/NZ d.d. 22-Mar-2013 conus: F7.5CKE2HAW₁/B P1 X = 240033.7 Y = 594265.6
 Get.: HOFSTEDE d.d. 2013-04-17 MV = NAP 0.00 m
 Sondering volgens norm NEN 5140, klasse 2
 conustype cilindrisch elektrisch, 1500 mm
 α afwijking van de vertikaal



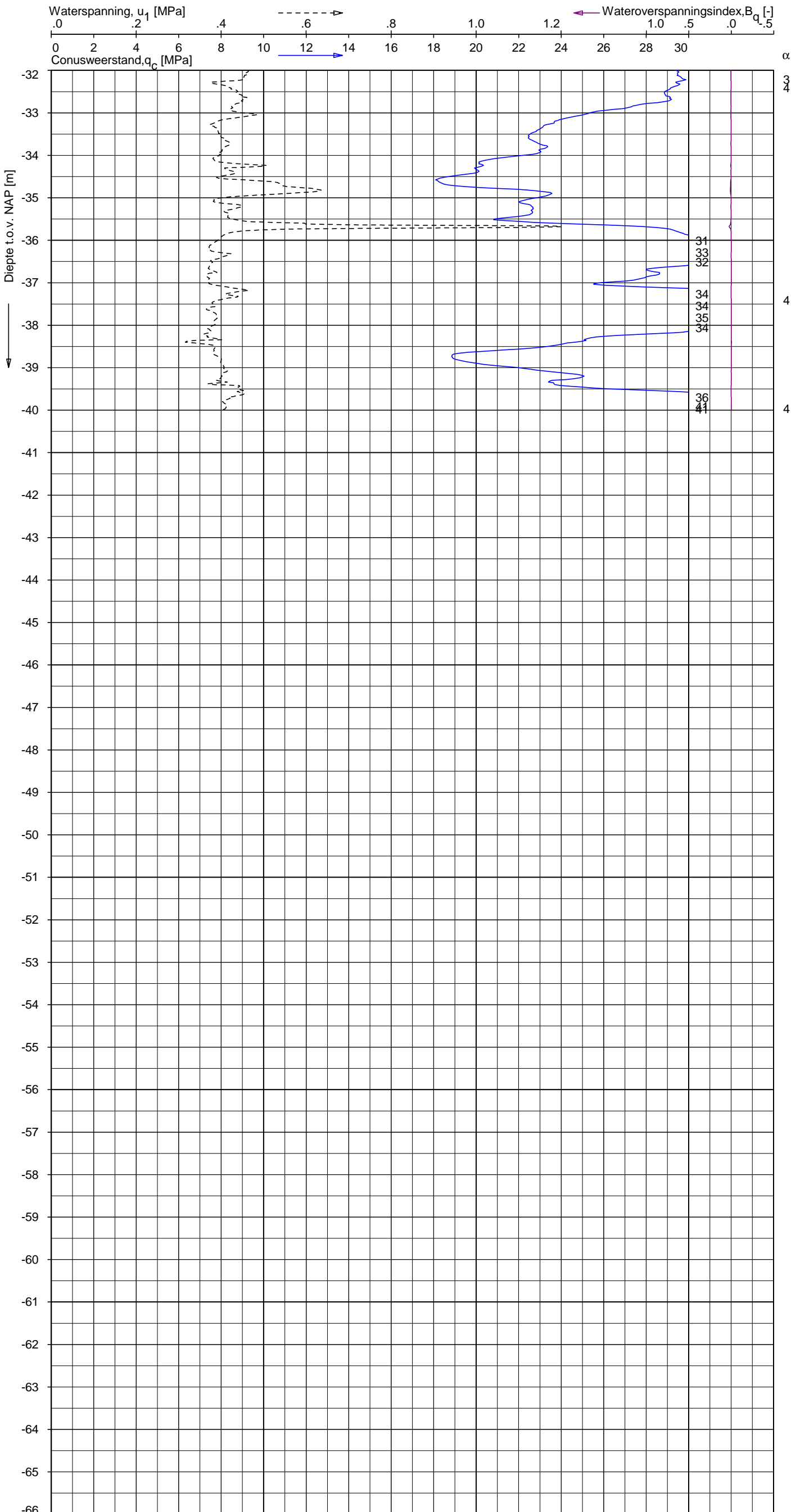
SONDERING MET WATERSPANNINGSMETING
 NOORD-WEST 380

Opdr. 6012-0102-000
 Sond. DKMP714-2


UNIPLOT 05.21.nl / QcU1Class-N3.cmd / 2013-04-17 15:18:47

6012-0102-000

DKMP714-2 - 2



CPT data classificatie - indicatief
 Classificatie gebaseerd op genormaliseerde
 conusweerstand en wrijvingsgetal.
 (Robertson 1990, NL corr.)
 Geldig onder grondwaterpeil.



Opg.: RNB/NZ d.d. 22-Mar-2013 conus: F7.5CKE2HAW₁/B P1 X = 240033.7 Sondering volgens norm NEN 5140, klasse 2
 Get.: HOFSTEDE d.d. 2013-04-17 MV = NAP 0.00 m Y = 594265.6 conustype cilindrisch elektrisch, 1500 mm
 α afwijking van de vertikaal



SONDERING MET WATERSPANNINGSMETING

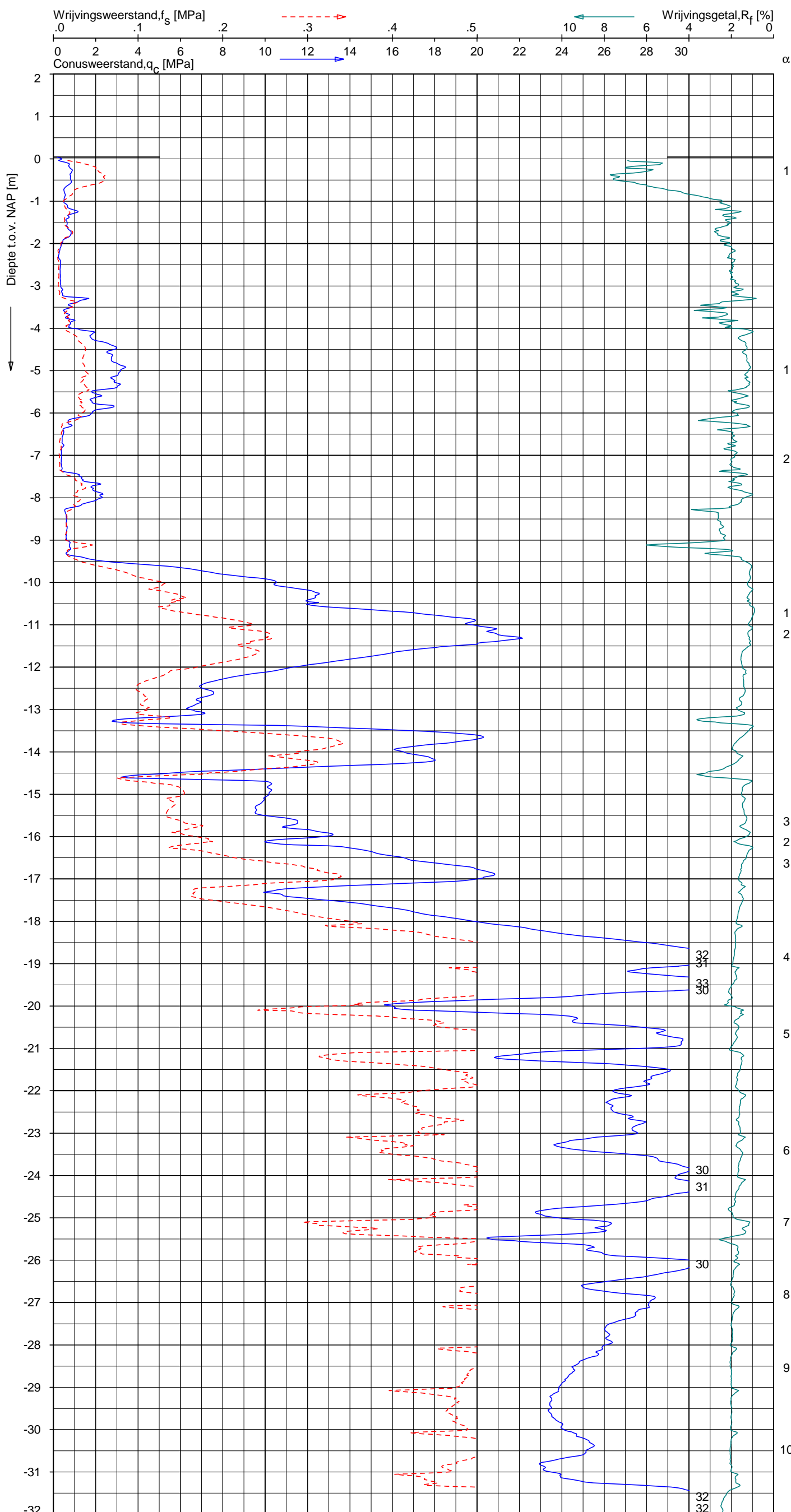
NOORD-WEST 380

Opdr. 6012-0102-000
 Sond. DKMP714-2

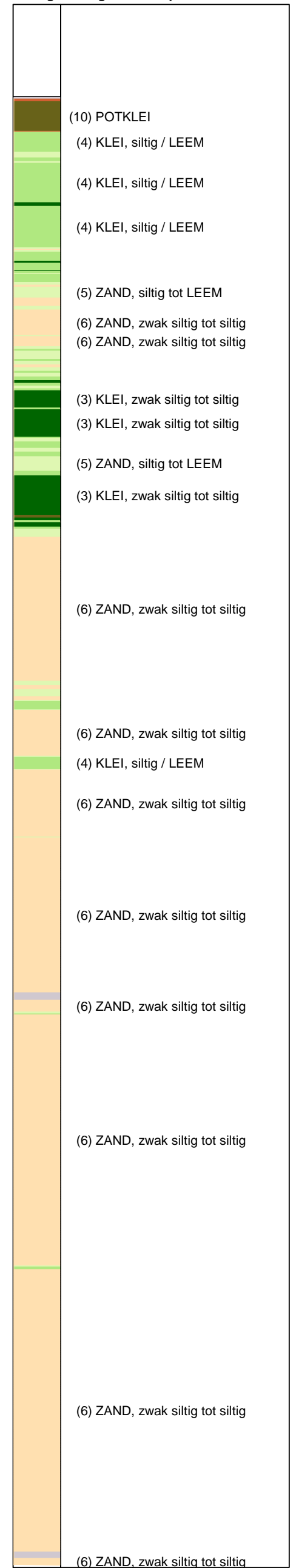
UNIPLOT 05.21.nl / QcfClass-N3.cmd / 2013-04-17 15:17:30

6012-0102-000

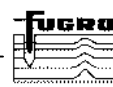
DKM714-3 - 1



CPT data classificatie - indicatief
 Classificatie gebaseerd op genormaliseerde
 conusweerstand en wrijvingsgetal.
 (Robertson 1990, NL corr.)
 Geldig onder grondwaterpeil.



Opg.: RNB/NZ d.d. 22-Mar-2013 conus: F7.5CKE2HA/B X = 240024.0 Y = 594288.3 Sondering volgens norm NEN 5140, klasse 2
 Get.: HOFSTEDE d.d. 2013-04-17 MV = NAP +0.04 m conustype cilindrisch elektrisch, 1500 mm α afwijking van de vertikaal



SONDERING MET PLAATSELIJKE KLEEFMETING

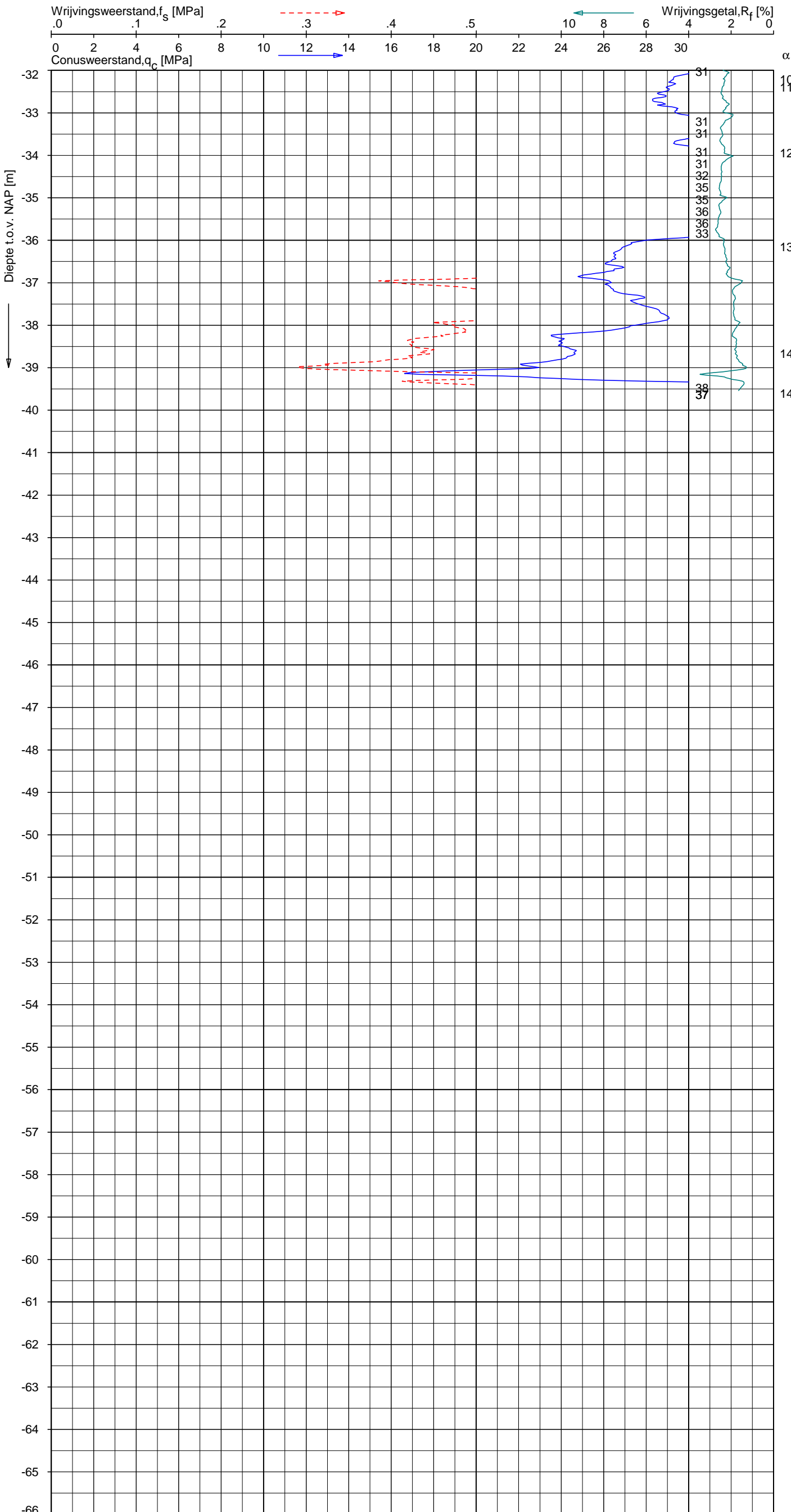
NOORD-WEST 380

Opdr. 6012-0102-000
 Sond. DKM714-3


UNIPLOT 05.21.nl / QcfClass-N3.cmd / 2013-04-17 15:17:30

6012-0102-000

DKM714-3 - 2

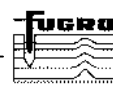


CPT data classificatie - indicatief
 Classificatie gebaseerd op genormaliseerde
 conusweerstand en wrijvingsgetal.
 (Robertson 1990, NL corr.)
 Geldig onder grondwaterpeil.



Opg. : RNB/NZ d.d. 22-Mar-2013 conus : F7.5CKE2HA/B X = 240024.0 Y = 594288.3
 Get. : HOFSTEDE d.d. 2013-04-17 MV = NAP +0.04 m

Sondering volgens norm NEN 5140, klasse 2
 conustype cilindrisch elektrisch, 1500 mm
 α afwijking van de vertikaal



SONDERING MET PLAATSELIJKE KLEEFMETING

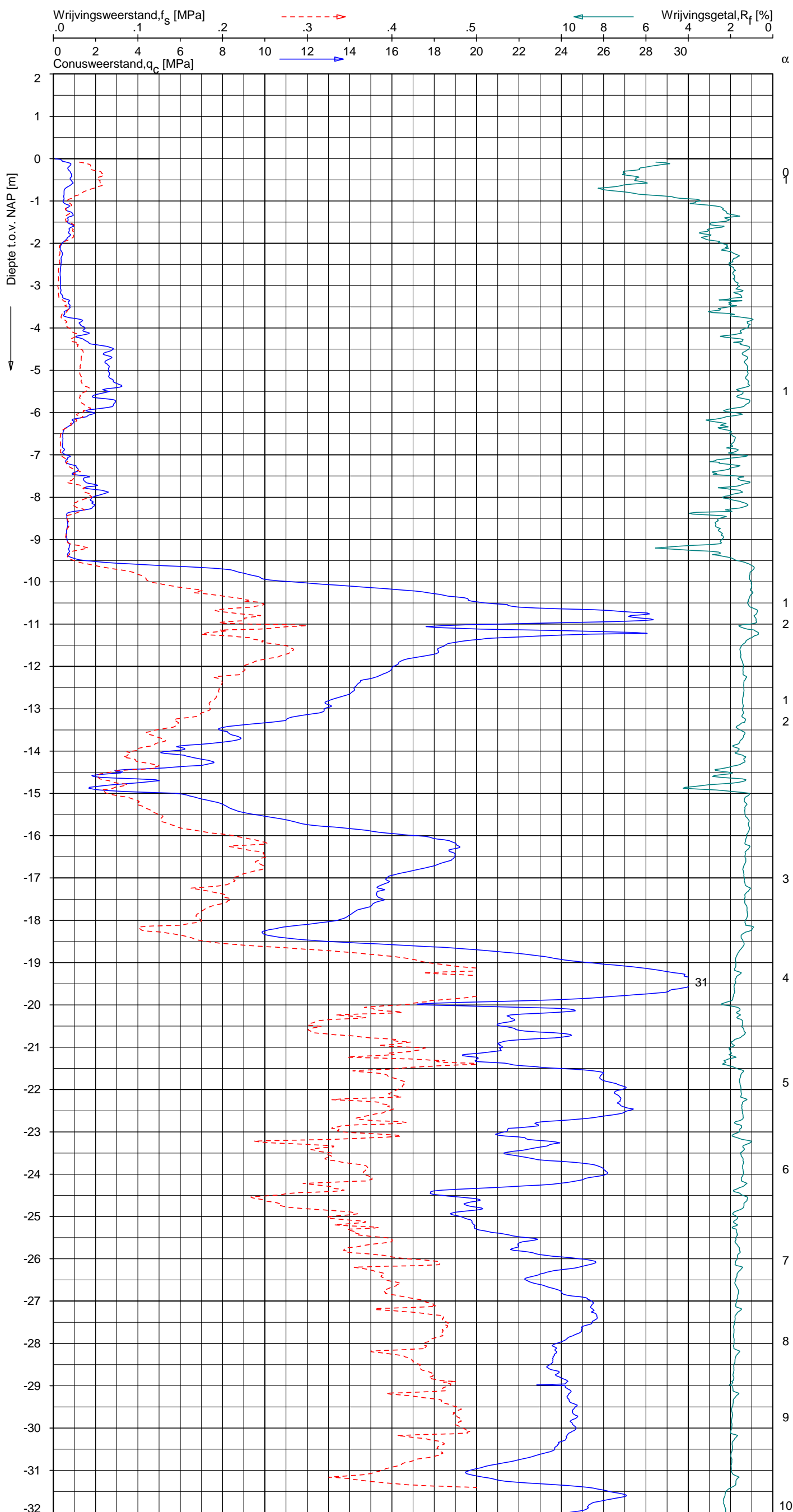
NOORD-WEST 380

Opdr. 6012-0102-000
 Sond. DKM714-3

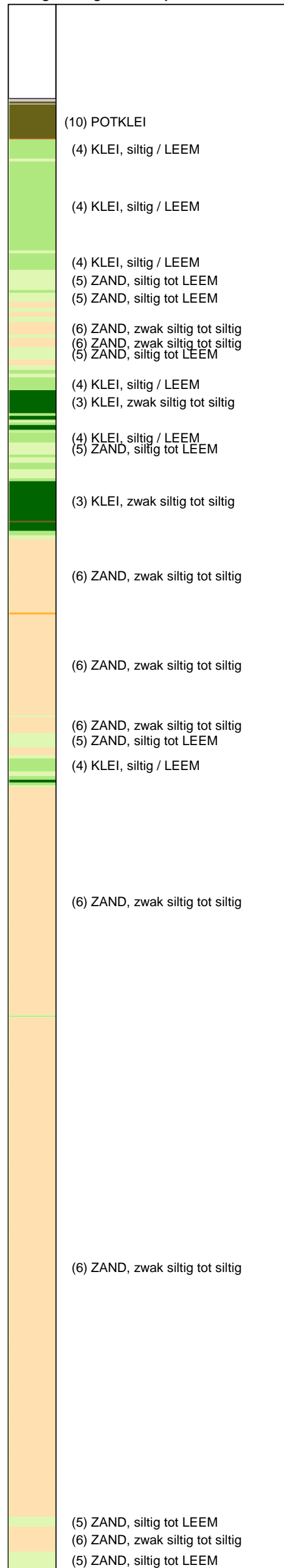
UNIPLOT 05.21.nl / QcfClass-N3.cmd / 2013-04-17 15:17:32

6012-0102-000

DKM714-4 - 1



CPT data classificatie - indicatief
 Classificatie gebaseerd op genormaliseerde
 conusweerstand en wrijvingsgetal.
 (Robertson 1990, NL corr.)
 Geldig onder grondwaterpeil.



Opg. : RNB/NZ d.d. 22-Mar-2013 conus : F7.5CKE2HA/B X = 240029.9 Y = 594289.2
 Get. : HOFSTEDE d.d. 2013-04-17 MV = NAP 0.00 m α afwijking van de vertikaal



SONDERING MET PLAATSELIJKE KLEEFMETING

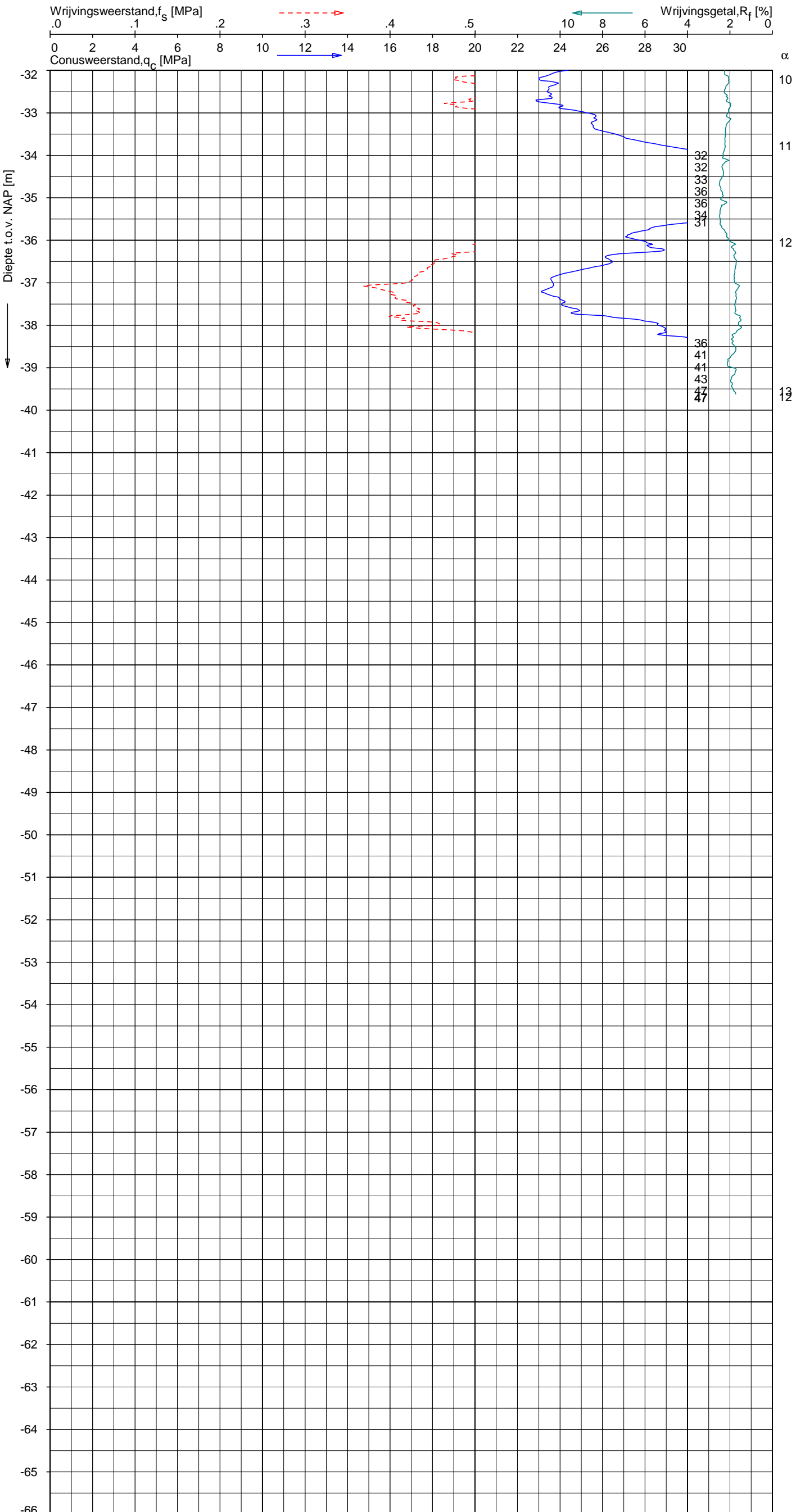
NOORD-WEST 380

Opdr. 6012-0102-000
 Sond. DKM714-4


UNIPLOT 05.21.nl / QcfClass-N3.cmd / 2013-04-17 15:17:32

6012-0102-000

DKM714-4 - 2

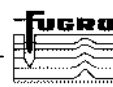


CPT data classificatie - indicatief
 Classificatie gebaseerd op genormaliseerde
 conusweerstand en wrijvingsgetal.
 (Robertson 1990, NL corr.)
 Geldig onder grondwaterpeil.



Opg. : RNB/NZ d.d. 22-Mar-2013 conus : F7.5CKE2HA/B X = 240029.9 Y = 594289.2
 Get. : HOFSTEDE d.d. 2013-04-17 MV = NAP 0.00 m

Sondering volgens norm NEN 5140, klasse 2
 conustype cilindrisch elektrisch, 1500 mm
 α afwijking van de vertikaal










SONDERING MET PLAATSELIJKE KLEEFMETING

NOORD-WEST 380

Opdr. 6012-0102-000
 Sond. DKM714-4

LEGENDA TERREINPROEVEN EN GRONDSOORTEN

BORINGEN / PEILBUIZEN

	mechanische boring (B)
	handboring (HB)
	niet uitgevoerde boring
	niet uitgevoerde handboring
	boring met peilbuis
	boring met peilbuis, ondiep en diep filter
	boring met peilbuis, ondiep, middeldiep en diep filter
	handboring met peilbuis
	hellingsmeterbuis (HMB)
	gedrukte peilbuis (PB) / minifilter (MF)
	boring derden
	boring derden met peilbuis

SONDERINGEN

	diep-/diepzware sondering
	middelzware sondering
	diep-/diepzware sondering met plaatselijke kleefmeting
	middelzware sondering met plaatselijke kleefmeting
	slagsondering
	niet uitgevoerde sondering
	waterspanningsmeter (WSM)
	sondering derden
	sondering derden met plaatselijke kleefmeting

Type sonderingen






M	middelzware sondering
D	diepsondering
DZ	diepzware sondering
S	slagsondering

Toegevoegde metingen






KM	meting van de plaatselijke kleef
P	meting van waterspanning
M	meting van de magnetische veldsterkte
G	meting van de geleidbaarheid
S	meting van de schuifgolfsnelheid (seismische meting)
T	meting van de temperatuur

LEGENDA / TERMINOLOGIE

grind

	Grind, siltig
	Grind, zwak zandig
	Grind, matig zandig
	Grind, sterk zandig
	Grind, uiterst zandig

zand

	Zand, kleilig
	Zand, zwak siltig
	Zand, matig siltig
	Zand, sterk siltig
	Zand, uiterst siltig



veen

	Veen, mineraalarm
	Veen, zwak kleilig
	Veen, sterk kleilig
	Veen, zwak zandig
	Veen, sterk zandig







klei

	Klei, zwak siltig
	Klei, matig siltig
	Klei, sterk siltig
	Klei, uiterst siltig
	Klei, zwak zandig
	Klei, matig zandig
	Klei, sterk zandig

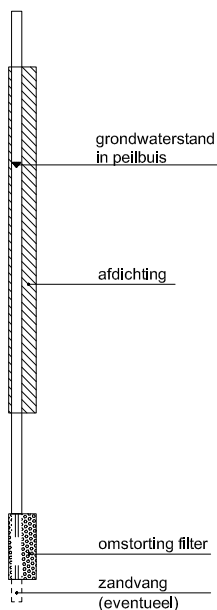
leem

	Leem, zwak zandig
	Leem, sterk zandig



Overige toevoegingen

	zwak humeus
	matig humeus
	sterk humeus
	zwak grindig
	matig grindig
	sterk grindig







Peilbuis



Monsters

	geroerd monster
	ongeroerd monster

Overig

	gemiddeld hoogste grondwaterstand
	grondwaterstand
	gemiddeld laagste grondwaterstand
	slib
	verharding / kern / asfalt
	puin

CONTINU ELEKTRISCH SONDEREN

Meettechniek

De standaard bij Fugro toegepaste conus is de "elektrische kleefmantelconus", waarmee zowel de conusweerstand als de plaatselijke wrijvingsweerstand gelijktijdig wordt gemeten. Bij het uitvoeren van een sondering conform NEN 5140 wordt de puntweerstand gemeten, die moet worden overwonnen om een conus met een tophoek van 60° en een basisoppervlak van 1000 mm^2 met een constante snelheid van ca 20 mm/s in de bodem te drukken. Voor de meting van de wrijvingsweerstand is een mantel met een oppervlak van 15000 mm^2 boven de punt aangebracht. De druk op de conuspunt (conusweerstand in MPa) en de wrijving langs de kleefmantel (plaatselijke wrijvingsweerstand in MPa) worden door rekstroken in de conus continu gemeten. Volgens NEN 5140 mag het basisoppervlak van de conus tussen 500 en 2000 mm^2 variëren zonder dat correctiefactoren op de meetresultaten behoeven te worden toegepast. Fugro sonderingen worden standaard uitgevoerd met een sondeerconus met een basisoppervlak van 1500 mm^2 en een manteloppervlak van 20000 mm^2 .

Veelal wordt gebruik gemaakt van een kortere conus waarbij in afwijking van NEN 5140 het cilindrische deel vanaf de conuspunt een lengte heeft van 230 mm in plaats van de genormeerde lengte van 400 mm . Onderzoek ⁽¹⁾ heeft aangetoond, dat de invloed van de lengte van de conus op het sondeerresultaat verwaarloosbaar is, terwijl met een kortere conus met minder risico een grotere sondeerdiepte kan worden bereikt.

De meetsignalen worden digitaal via een kabel of draadloos naar een elektrische meeteenheid gestuurd en tezamen met de diepte en de tijd in een computer opgeslagen. Definitieve verwerking vindt daarna op kantoor plaats, waarbij de gemeten parameters tegen de diepte in grafiekvorm wordt uitgewerkt. Door continue registratie van de gemeten conus- en wrijvingsweerstand wordt een nauwkeurig beeld van de gelaagdheid en de vastheid van de bodem verkregen.

In de elektrische conus is standaard een hellingmeter ingebouwd waarmee tijdens het sonderen de afwijking van de conus met de verticaal wordt geregistreerd. Onjuiste diepteaanduiding als gevolg van "krom sonderen" wordt hiermee voorkomen. Afhankelijk van de sondeerklasse wordt de diepte hiervoor gecorrigeerd.

Interpretatie van de sonderingen met plaatselijke wrijvingsweerstand

Meting van zowel de conusweerstand q_c als de plaatselijke wrijvingsweerstand f_s maakt het mogelijk het wrijvingsgetal R_f te berekenen. Het wrijvingsgetal wordt gedefinieerd als het quotiënt van de plaatselijke wrijving en de op gelijke diepte gemeten conusweerstand, vermenigvuldigd met een factor 100. Hierbij wordt rekening gehouden met laagscheidingen ter hoogte van de mantel.

Het wrijvingsgetal geeft samen met de conusweerstand over het algemeen een goed beeld van de bodemopbouw *benen* de grondwaterspiegel. In de onderstaande tabel zijn enige kenmerkende waarden van het wrijvingsgetal aangegeven. *Met nadruk dient te worden gesteld dat deze waarden slechts indicatief zijn en getoetst dienen te worden aan boringen of lokale ervaring en uitsluitend gelden voor de cilindrische elektrische conus.*

grondsoort	wrijvingsgetal	grondsoort	wrijvingsgetal
Grind, grof zand	0,2 – 0,6	Klei	3,0 – 5,0
Zand	0,6 – 1,2	Potklei	5,0 – 7,0
Silt, leem, löss	1,2 – 4,0	Veen	5,0 – 10,0

In geroerde grond en in grond boven de grondwaterspiegel kunnen grote afwijkingen ten opzichte van de genoemde waarden voorkomen.

Presentatie sondeergegevens

De sonderingen zijn uitgewerkt met een interpretatie van het wrijvingsgetal voor identificatie van de bodemlagen. De identificatie van de bodemlagen is uitgevoerd volgens Robertson [1990] ⁽²⁾, die door Fugro is aangepast aan de Nederlandse omstandigheden. Bij deze interpretatie wordt uitgegaan van de genormaliseerde waarden van de conusweerstand nQ_c en wrijvingsgetal nR_f als ingangparameters.

¹⁾ Lunne en Powell, A comparison of different sized piezocones in UK clays.

²⁾ Robertson, P.K. [1990] "Soil Classification using the cone penetration test". Canadian Geotechnical Journal, 27(1), 151-8

CONTINU ELEKTRISCH SONDEREN

De genormaliseerde waarden van de conusweerstand nQ_c en wrijvingsgetal nR_f worden als volgt berekend:

Genormaliseerde conusweerstand:
$$nQ_c = \frac{q_t - \sigma'_{v0}}{\sigma'_{v0}}$$

Genormaliseerd wrijvingsgetal:
$$nR_f = \frac{100 \cdot f_s}{q_t - \sigma_{v0}}$$

Waarin:

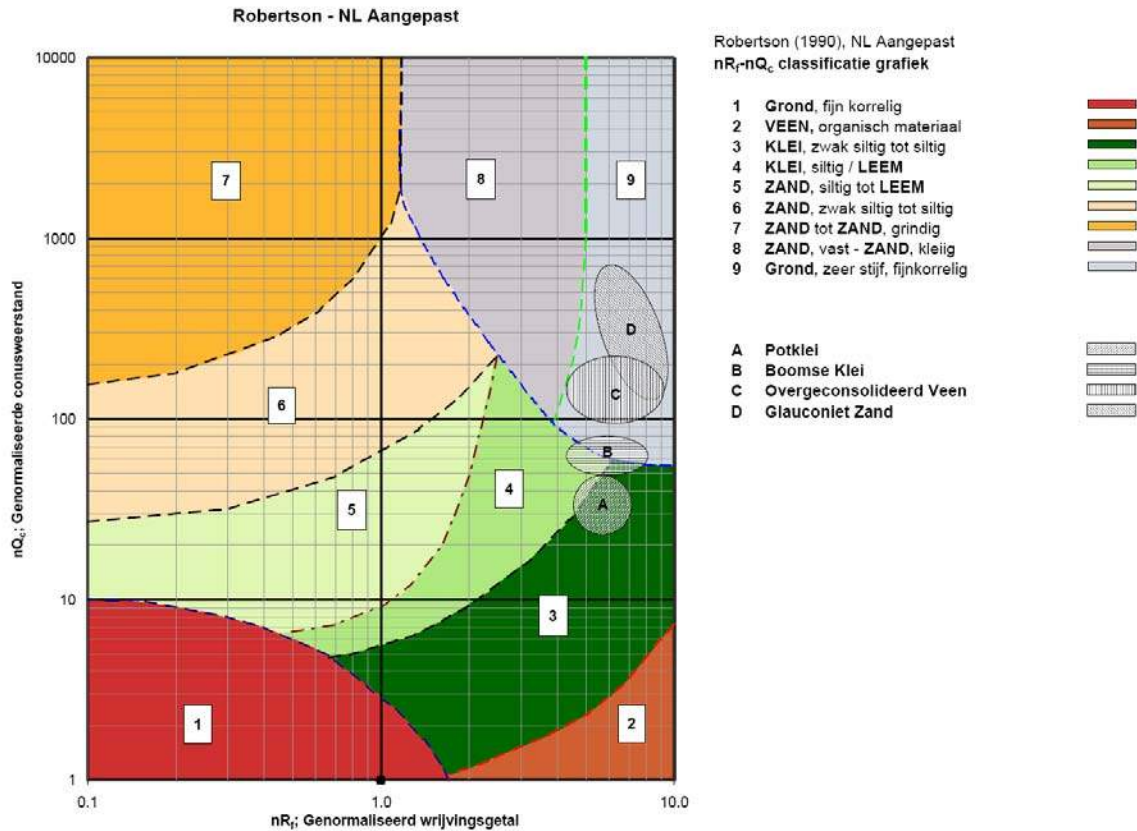
- σ'_{v0} = de effectieve verticale korrelspanning uitgaande van het effectieve volumiek gewicht dat per bodemlaag wordt bepaald.
- σ_{v0} = de verticale grondspanning uitgaande van het volumiek gewicht dat per bodemlaag wordt bepaald.
- q_t = gemeten conusweerstand (q_c) gecorrigeerd voor de waterspanning:
 $q_c + (1-\alpha)\{\beta(u_1 - u_0) + u_0\}$ of $q_c + (1-\alpha)u_2$ (respectievelijk voor een filter in de punt (u_1) en een filter direct achter de conuspunt (u_2));
- β = factor voor de verschillende grondsoorten voor omrekening van u_1 naar u_2 ; meestal wordt hiervoor aangehouden 0,8;
- α = netto oppervlakteverhouding coëfficiënt van de conus i.v.m. spleet achter de conuspunt;
- u_1 = de gemeten waterdruk bij een filterplaatsing *in* de punt;
- u_2 = de gemeten waterdruk bij een filterplaatsing *achter* de punt;
- u_0 = de hydrostatische stijghoogte
- f_s = gemeten plaatselijke wrijvingsweerstand.

In geval er geen waterspanning is gemeten, wordt voor q_t de waarde van q_c gebruikt.

Voor de grondsoorten, die specifiek zijn voor de Nederlandse ondergrond condities, zijn in de Bodem Classificatiegrafiek van Robertson [1990] twee aanpassingen gedaan om de Nederlandse situatie beter te beschrijven:

- Gebieden 4 en 5 zijn anders ingedeeld, zodat losgepakte zanden en ondiepe kleilagen beter worden geïnterpreteerd. Deze aanpassingen zijn in de figuur op de volgende pagina weergegeven.
- Bovendien is een extra voorwaarde ingebracht om Holocene veenlagen goed te kunnen classificeren. Voor $q_c < 1,5$ MPa en $R_f > 5$ % wordt de grond als veen geclassificeerd.

CONTINU ELEKTRISCH SONDEREN



Voor een aantal specifieke grondtypen, zoals bijvoorbeeld potklei, Boomse klei, overgeconsolideerd veen en glauconiëthoudend zand is tevens het classificatie gebied aangegeven. Deze stemmen niet direct overeen met de benamingen van gebieden een tot en met negen.

De identificatie is indicatief en alleen geldig voor lagen onder de grondwaterstand. De resultaten dienen te worden geverifieerd met boringen of geologische informatie. Uitgedroogde cohesieve toplagen geven een te hoge waarde geven voor het wrijvingsgetal, daardoor worden bijvoorbeeld uitgedroogde kleilagen mogelijk onterecht geïnterpreteerd als veenlagen. Ook is de correlatie voor de toplagen minder betrouwbaar vanwege het lage effectieve spanningsniveau in deze lagen.

Andere conustypen

Naast de meting van conusweerstand en plaatselijke wrijving is het mogelijk extra (combinaties van) metingen uit te voeren. In onderstaand schema zijn enkele mogelijkheden aangegeven. Indien gewenst kan nadere informatie over metingen en toepassingsmogelijkheden worden verschaft.

CONTINU ELEKTRISCH SONDEREN

type meting	Meetresultaten	toepassingsmogelijkheden
waterspanning	waterspanning ter plaatse van de punt	registreren waterremmende lagen indicatie stijghoogte grondwater classificatie / gelaagdheid bodem
magnetometer	Magnetische veldsterkte in 3 orthogonale richtingen (X,Y,Z)	Blindganger onderzoek, onderzoek ligging obstakels (stalen leidingen), grondankers), onderzoek paalpunt niveau / schoorstand funderingspalen, onderzoek ligging onderzijde stalen damwanden
geleidbaarheid	elektrische geleiding grond en grondwater	indicatie waterkwaliteit / zoet - zout water grens onderzoek verspreiding verontreiniging
temperatuur	temperatuurmeting op verschillende diepten	warmteoverdracht in de bodem bepaling temperatuurgradiënt
schuifgolfsnelheid (seismisch)	dynamische bodemparameters op verschillende diepten	machinefunderingen, windturbinefunderingen
versnelling	versnellingen op verschillende diepten	heirillingen / verkeerstrillingen
CPM (conuspressiometer)	spannings-tek-gedrag en sterkte in situ	bepaling grondstijfheid, horizontale korrelspanning, ongedraineerde schuifweerstand en relatieve dichtheid
MIP (membrane interface probe)	verticale verspreiding van vluchtige (gechloreerde) koolwaterstoffen	bestudering zak/drijflagen en/of verontreinigingen met vluchtige (gechloreerde) koolwaterstoffen
ROST (rapid optical screening tool)	verticale verspreiding van (aromatische) koolwaterstoffen	bestudering zak/drijflagen en/of verontreinigingen met (aromatische) koolwaterstoffen
video	videobeeld van de grond bij het passeren van de conus	nadere geotechnische classificatie / structuur informatie over bodemverontreiniging (verkleuring)

Klassenindeling NEN 5140

De Nederlandse norm gaat uit van vier kwaliteitsklassen. Voorafgaand aan de uitvoering dient een keuze te worden gemaakt binnen welke kwaliteitsklasse het werk minimaal uitgevoerd moet worden. De klassenindeling heeft voornamelijk betrekking op de nauwkeurigheid van de gemeten conusweerstand, plaatselijke wrijvingsweerstand en diepte, zoals blijkt uit de onderstaande tabel.

klasse	meetgrootheid	toelaatbare meetonzekerheid	meetinterval
1	Conusweerstand	0,05 MPa of 3%	20 mm
	Plaatselijke wrijvingsweerstand	0,01 MPa of 10%	
	Helling	2°	
	Sondeerdiepte	0,2 m of 1 %	
2	Conusweerstand	0,25 MPa of 5%	50 mm
	Plaatselijke wrijvingsweerstand	0,05 MPa of 15%	
	Helling	2°	
	Sondeerdiepte	0,2 m of 2 %	
3	Conusweerstand	0,5 MPa of 5%	100 mm
	Plaatselijke wrijvingsweerstand	0,05 MPa of 20%	
	Helling	5°	
	Sondeerdiepte	0,2 m of 2 %	
4	Conusweerstand	0,5 MPa of 5%	100 mm
	Plaatselijke wrijvingsweerstand	0,05 MPa of 20%	
	Sondeerlengte	0,1 m of 1%	

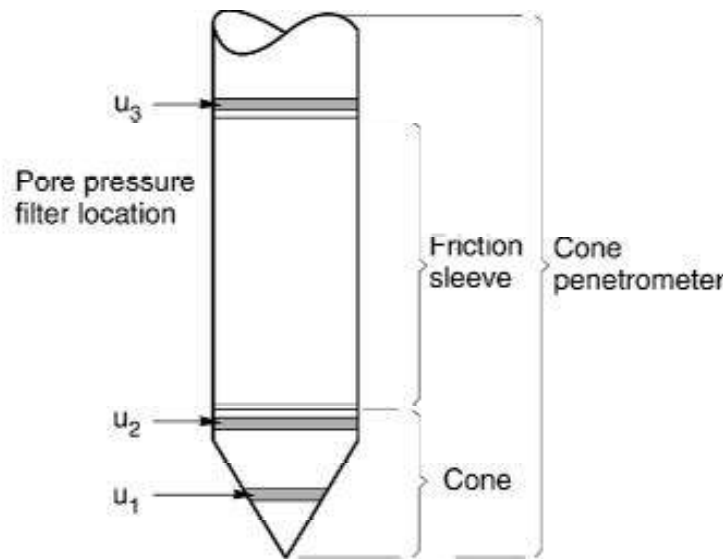
Opmerking: De toelaatbare meetonzekerheid is de grotere waarde van de absolute meetonzekerheid en de relatieve meetonzekerheid. De relatieve meetonzekerheid geldt voor de meetwaarde en niet voor het meetbereik.

Voor projecten, waarbij parameters op basis van Tabel 2.b NEN 9997-1 worden afgeleid, is een hoge nauwkeurigheidsklasse gewenst. Het is in slappe grondlagen met lage conusweerstand extra moeilijk om aan de eisen van klassen 1 en 2 te voldoen. Dit in tegenstelling tot grondsoorten met hoge conusweerstand. Het bij Fugro gehanteerde meetstelsel voor sonderen is bijzonder nauwkeurig door strikte kwaliteitscontroles en calibraties. Fugro sonderingen vallen dan ook standaard in klasse 2. Klasse 1 sonderingen dienen alleen voor calibratiedoeleinden en wetenschappelijk onderzoek. Bij routinematige sonderingen kunnen de specificaties van klasse 1 sonderingen alleen door aanvullende maatregelen worden benaderd.

INTERPRETATIE VAN WATERSPANNINGSSONDERINGEN

Meetsysteem

De Fugro piëzo-conus geeft tijdens het sonderen een continue registratie van de waterspanning, de conusweerstand en meestal ook de plaatselijke wrijvingsweerstand. Een sondeerconus is hiertoe voorzien van een ingebouwde drukopnemer, waarmee de waterspanning wordt gemeten via een in en/of direct boven de conuspunt aangebracht keramisch / roestvrijstalen filter, u_1 respectievelijk u_2 , zie figuur 1. Het filter u_3 wordt slechts zelden toegepast. De conus is standaard voorzien van een ingebouwde hellingmeter.



Figuur 1 Principe piëzo-conus

De sensor van de drukopnemer is aangebracht op hetzelfde niveau als de filterconstructie en staat via het filter in direct contact met het grondwater. De conusconstructie is zodanig dat er geen met lucht gevulde holle ruimten zijn, waardoor de respons van de drukopnemer zou kunnen worden verstoord. De waterdruk wordt gemeten met een piëzo-resistieve opnemer met een minimaal benodigde waterverplaatsing en een hoog uitgangssignaal. Slechts $0,2 \text{ mm}^3$ is nodig voor het volle meetbereik. Het meetbereik kan worden gekozen afhankelijk van de te verwachten wateroverspanning. In stijve kleien kan deze oplopen tot meer dan 3 MPa (300 m waterkolom).

Uitvoeringswijze

Om een juiste meting van de waterspanning te verkrijgen, dient het gehele meetsysteem volledig ontluicht en gevuld te zijn met een weinig samendrukbare vloeistof. Deze vloeistof mag niet uit de conus verdwijnen tijdens penetratie door de onverzadigde lagen boven de grondwaterstand. Daarom worden het meetsysteem met het keramisch / roestvrijstalen filter en de conus verzadigd met een hoog viskeuze vloeistof. Vervolgens wordt een rubber membraan om de conus aangebracht.

Indien het grondwater relatief ondiep aanwezig is, wordt bij voorkeur voorgeboord tot het niveau van de grondwaterspiegel teneinde luchttoetreding te voorkomen. Hiermee wordt ook de kans op beschadiging en in de grond achterblijven van het rubber membraan verkleind.

Tijdens penetratie van de conus worden de optredende water(over)spanningen en de conusweerstand continu en simultaan geregistreerd.

Interpretatie

De resultaten van de piëzo-sonderingen bestaan uit de gemeten conusweerstand (q_c), de plaatselijke wrijvingsweerstand (f_s), het wrijvingsgetal (R_f), de gemeten waterspanning (u_1 of u_2 respectievelijk in de punt en achter de punt) en de wateroverspanningindex B_q .

De resultaten van de waterspanningsmeting tijdens het sonderen vormen uit grondmechanisch en geohydrologisch oogpunt een belangrijke extra informatiebron voor de interpretatie van de bodemopbouw. Door combinatie van de meting van de conusweerstand en de waterspanning, bij voorkeur samen met de plaatselijke wrijvingsweerstand, wordt optimaal gebruik gemaakt van de sondeertechniek en kan het benodigde aanvullend grondonderzoek efficiënter worden gepland.

Bij de interpretatie speelt met name de wateroverspanning een rol, dat wil zeggen de verhoging van de waterspanning die door het indrukken van de conus ontstaan is.

Dunne cohesieve laagjes in een zandpakket en dunne zandlaagjes in een kleipakket, die in de conusweerstand en de plaatselijke wrijvingsweerstand door uitmiddeling niet of slecht zichtbaar zijn, kunnen goed worden gedetecteerd aan de hand van de water(over)spanningen, die door het sonderen ontstaan. Deze laagjes kunnen van groot belang zijn voor het zettingsgedrag van funderingen en voor de verticale (on)doorlatendheid van de grond.

Verder kunnen met de piëzo-conus, met name via de u_1 -meting, sterk gelaagde structuren van zand en klei onderscheiden worden van homogene lagen hetgeen op basis van conusweerstand en plaatselijke wrijving in veel gevallen niet lukt. Het detectievermogen van de u_1 -meting lijkt veel hoger te zijn dan van de u_2 -meting.

Wateroverspanningindex B_q

Met de wateroverspanningindex B_q kan een meer nauwkeurige classificatie van de grondsoort worden verkregen. Deze index is de verhouding van de wateroverspanning en de netto conusweerstand q_{net} , zijnde de gemeten conusweerstand q_c gecorrigeerd voor de waterspanning op het netto oppervlak van de sondeerconus, rekeninghoudend met de heersende effectieve spanning op het betreffende niveau. De wateroverspanningindex B_q wordt als volgt berekend:

$$B_q = \beta \cdot (u_1 - u_0) / q_{net} \quad \text{of} \quad B_q = (u_2 - u_0) / q_{net}$$

waarin:

- β = factor voor de verschillende grondsoorten voor omrekening van u_1 naar u_2 ; standaard wordt hiervoor aangehouden 0,8, zijnde normaal geconsolideerde kleien (zie hierna volgende tabel);
- q_{net} = $q_t - \sigma'_{v0}$ = netto conusweerstand;
- q_t = $q_c + (1-a) \cdot \{ \beta \cdot (u_1 - u_0) + u_0 \}$ voor een filter in de conuspunt;
- = $q_c + (1-a) \cdot u_2$ voor een filter direct achter de conuspunt;
- σ'_{v0} = de effectieve verticale korrelspanning; standaard wordt hierbij uitgegaan van een gemiddeld volumiek gewicht van de bodemlagen van 14 kN/m^3 en een grondwaterstand op 1 m beneden maaiveld;
- a = netto oppervlakteverhoudingscoëfficiënt van de conus i.v.m. de spleet achter de conuspunt;
- u_1 = de gemeten waterdruk bij een filterplaatsing *in* de punt;
- u_2 = de gemeten waterdruk bij een filterplaatsing *achter* de punt;
- u_0 = de hydrostatische stijghoogte; standaard wordt hiervoor in de berekening een niveau aangehouden van 1 m beneden maaiveld.

Voor andere grondsoorten zijn de β -factoren in onderstaande tabel gegeven.

Grond gedrag	β -factor
Normaal geconsolideerde klei	0,6 - 0,8
Licht overgeconsolideerde klei	0,5 - 0,7
Sterk overgeconsolideerde klei	0 ¹⁾ - 0,3
Leem samendrukbaar	0,5 - 0,6
Leem, vast en dillatant gedrag	0 ¹⁾ - 0,2
Zand siltig, los gepakt	0,2 - 0,4

¹⁾ Bij meting van de waterspanning achter de conuspunt worden in bepaalde gevallen negatieve waterspanningen gemeten. Deze waarden geven nauwelijks een indicatie van de doorlatendheid, doch alleen over het materiaalgedrag.

Dissipatietest

Het is ook mogelijk het sondeerproces op een bepaalde diepte tijdelijk te stoppen en de afname van de wateroverspanning (dissipatie) als functie van de tijd te registreren. Daarna kan het sondeerproces worden voortgezet.

In doorlatende gronden geeft de dissipatietest een goed beeld van de heersende hydrostatische waterspanning en daarmee van de stijghoogte. Het betreft slechts een indicatie aangezien de meetnauwkeurigheid beperkt is. Door het uitvoeren van meerdere metingen in een grondlaag en de gemiddelde waarde van de stijghoogte te bepalen kan een beduidend hogere nauwkeurigheid worden behaald. Ervaring leert dat de onnauwkeurigheid circa 0,5 m bedraagt.

Voor een meer nauwkeurige bepaling en de optredende fluctuaties zijn peilbuismetingen over een langere waarnemingsperiode nodig, afhankelijk van het doel.

In slecht doorlatende, cohesieve lagen kan met behulp van de dissipatietest een indicatie van de consolidatiecoëfficiënt en daarmee van de verticale (on)doorlatendheid worden verkregen. Hierbij dient de dissipatietest te worden voortgezet totdat de wateroverspanning tenminste met 50 % is afgenomen. In de praktijk komt dat overeen met circa 1/2 uur à 3/4 uur.

Uit berekeningen en kwalitatieve vergelijking van de metingen wordt inzicht verkregen in het consolidatiegedrag van de grond.

Voor het vaststellen van de heersende hydrostatische waterspanning in kleilagen is de dissipatietest in de meeste gevallen weinig geschikt, vanwege de benodigde lange aanpassingstijd en de onnauwkeurigheid.

5 Milieuhygiënisch onderzoek (verkennend bodemonderzoek)

Verantwoording

Titel: Milieuhygiënisch onderzoek: Project: Noord – West 380 kV
Deelgebied: 1
Mastnummer: 714

Projectnummer: B02032.000377.001

Referentienummer: T206878

Revisie: 1.0

Datum: 18 december 2014

Auteur(s): M.N.J. Meuwissen

Gecontroleerd door: C.W.F. Jansonius

Paraaf gecontroleerd:



Goedgekeurd door: J. Assink



Paraaf goedgekeurd:

Contact: TenneT380kVnw@arcadis.nl



INHOUDSOPGAVE

5.1. Inleiding

5.2. Vooronderzoek

5.3. Veld- en laboratoriumonderzoek

5.4. Resultaten veldonderzoek

5.5. Resultaten laboratoriumonderzoek

5.6. Evaluatie

5.7. Bijlagen H5

Bijlage 5-1: Tekening met situering boringen en peilbuis

Bijlage 5-2: Analysecertificaten

Bijlage 5-3: Toetsing analyseresultaten

Bijlage 5-4: Toetsingskader

Bijlage 5-5: Kwaliteitsborging

Bijlage 5-6: Veldwerkverklaring

5.1 Inleiding

5.1.1 Algemeen

De strategie voor de uitvoering van het verkennend bodemonderzoek voor de landbodem is gebaseerd op de NEN 5740, Bodem – Landbodem - Strategie voor het uitvoeren van verkennend bodemonderzoek – Onderzoek naar de milieuhygiënische kwaliteit van de bodem, uitgegeven door het Nederlands Normalisatie Instituut (NNI) januari 2009.

5.1.2 Aanleiding en doelstelling

De aanleiding voor het uitvoeren van het verkennend bodemonderzoek is een bodemingreep. In verband hiermee is inzicht in de milieuhygiënische kwaliteit van de bodem (grond en grondwater) noodzakelijk.

De doelstelling van het onderzoek is het vaststellen van de milieuhygiënische bodemkwaliteit van de onderzoekslocatie. Het verkennend bodemonderzoek is bedoeld om aan te tonen of er mogelijk sprake is van verontreinigde grond.

5.1.3 Kwaliteitsborging en onafhankelijkheid

Voor informatie omtrent kwaliteitsborging, zie bijlage 5-5.

Voor de onafhankelijkheidsverklaring van de milieudeskundigen, zie bijlage 5-6.

5.1.4 Opbouw van het rapport

In het voorliggende rapport komen de volgende aspecten aan de orde:

- De resultaten van het vooronderzoek (paragraaf 5.2);
- De uitgevoerde veld- en laboratoriumwerkzaamheden (paragraaf 5.3);
- De resultaten van het veldonderzoek (paragraaf 5.4);
- De resultaten van het laboratoriumonderzoek en de interpretatie (paragraaf 5.5);
- Een evaluatie van de onderzoeksresultaten, toetsing van de gekozen onderzoekshypothese en conclusies en aanbevelingen (paragraaf 5.6).

De bijbehorende tekeningen, boorprofielen en analysecertificaten zijn als bijlage opgenomen.

5.2 Vooronderzoek

5.2.1 Algemeen

In deze paragraaf worden de resultaten van het vooronderzoek besproken. Dit resulteert in een hypothese over de mate van verdenking ten aanzien van bodemverontreiniging op de locatie.

Het vooronderzoek is uitgevoerd conform de NEN 5717 en 5725 met uitzondering van de financieel/juridische aspecten. De resultaten van het vooronderzoek zijn in de volgende paragrafen weergegeven.

5.2.2 Locatiegegevens

Voor gedetailleerde informatie van de locatie wordt verwezen naar hoofdstuk 1.

5.2.3 Geraadpleegde bronnen

Bij het verzamelen van de historische gegevens zijn verschillende bronnen geraadpleegd. In tabel 5.2.1 zijn de bronnen vermeld. Bij elke bron is een toelichting opgenomen. In paragraaf 5.2.4 zijn de resultaten van het vooronderzoek toegelicht.

Tabel 5.2.1: Overzicht geraadpleegde bronnen tijdens vooronderzoek

Bron	Korte toelichting
Provincie Groningen	Bodeminformatie van de provincie: http://geoservices.provinciegroningen.nl/Flamingo/Kaarten/bodeminformatie/
Waterschap Noorderzijlvest	Telefonisch contact dhr. Bakker en dhr. Van der Klok, 13 - 14 sept 2012
Overige bronnen (archieven)	Indien bovengenoemde bronnen hiertoe aanleiding geven, zijn de archiefbezoeken uitgevoerd om aanvullende informatie te verkrijgen.

5.2.4 Resultaten dossieronderzoek

Uit de beschikbare gegevens, verkregen uit bovengenoemde bronnen (tabel 5.2.1), blijkt niet dat ter plaatse van de mastvoet sprake is van (water-)bodemonverontreiniging. De aangetroffen informatie gaf geen aanleiding tot het uitvoeren van aanvullend (archief)onderzoek. De locatie kan derhalve beschouwd worden als onverdacht.

5.2.5 Resultaten terreininspectie

De terreininspectie is uitgevoerd door Jan Uitham op 12-03-2013. Tijdens de terreininspectie zijn de volgende onderdelen aan de orde gekomen:

- Huidig terreingebruik;
- Verhardingen en vloeren;
- Boven- en ondergrondse tanks (en vul- en ontluuchtingspunten), stookplaatsen, (half)verhardingslagen, ophogingen, storthopen, dempingen en ontgravingen;
- Mogelijke asbestverdenking.

Tijdens de terreininspectie zijn geen bijzonderheden aangetroffen.

Er zijn bij de milieukundige werkzaamheden en inspecties geen bijzonderheden waargenomen m.b.t. drainage (geen volledige drainage-inspectie uitgevoerd).

5.2.6 Bodemopbouw en geohydrologie

De regionale bodemopbouw is weergegeven in onderstaande tabel 5.2.2. De gegevens uit deze tabel zijn ontleend aan www.dinoloket.nl aangevuld met de lokale locatie specifieke gegevens zoals naar voren komt uit de sonderingen uitgevoerd in het kader van het geotechnische onderzoek (zie hoofdstuk 4) en de handboringen voor het cultuurtechnisch onderzoek (zie hoofdstuk 2).

Tabel 5.2.2: Regionale bodemopbouw

Globale diepte (m NAP)	Samenstelling	Geohydrologische eenheid	Formatie
0,02 tot -9,2	klei, zand	deklaag	Naaldwijk
-9,2 tot -30	zand	watervoerende laag	Peelo

Oppervlaktewaterpeilen

Het peil van de rond de mastlocatie gelegen oppervlaktewater is niet beschikbaar.

Freatisch grondwater

De Gemiddeld Hoogste Grondwaterstand (GHG) en Gemiddeld Laagste Grondwaterstand (GLG) geeft de grondwaterstandsfluctuatie zone aan. Deze kunnen in het veld terug te vinden zijn als hydromorfe profielkenmerken. Op basis van de hydromorfe profielkenmerken in boringen op de locatie is een gemiddelde GHG af te leiden van 0,78 m -mv en de GLG op 1,80 m -mv. Bij een maaiveldniveau van 0,02 m NAP komt dit overeen met een GHG van -0,75 m NAP en een GLG van -1,78 m NAP.

De in peilbuis 71401-1 met filterdiepte 1,9 tot 2,9 m -mv tijdens de veldwerkzaamheden opgenomen freatische stijghoogte is weergegeven in onderstaande tabel. De waarden ten opzichte van maaiveld zijn met de maaiveldhoogte van -0,08 m NAP bij de peilbuis (in het rapport afgerond op twee decimalen) vertaald naar een waarde ten opzichte van NAP.

Tabel 5.2.3: Ondiepe stijghoogte peilbuis 71401-1

Datum	Stijghoogte (m -mv)	Stijghoogte (m NAP)
3/12/2013	1,25	-1,33
3/21/2013	1,00	1,08

De locatie is niet gelegen in een waterwingebied of boringsvrije zone.

5.2.7 Resultaten voorgaande bodemonderzoeken

Er zijn geen bodemonderzoeken bekend die zijn uitgevoerd op deze locatie, of de informatie over de bodemonderzoeken resulteert niet in een gewijzigde onderzoekshypothese of -strategie.

5.2.8 Opstelling onderzoekshypothese en onderzoeksstrategie

Conform de aanpak van de NEN 5740 dient, op basis van de resultaten van het vooronderzoek een onderzoekshypothese te worden vastgesteld. De hypothese geeft het volgende aan:

- Of de bodem naar verwachting wel of niet verontreinigd is;
- De aard van de verontreinigende stoffen;
- De plaats van voorkomen van de verontreinigende stoffen;
- Of de stoffen worden verwacht in grond en/of grondwater.

De onderzoekshypothese en onderzoeksstrategie voor het verkennend bodemonderzoek is onverdacht (ONV).

In paragraaf 5.3 is de onderzoeksstrategie (boringen, peilbuizen en analyses) uitgewerkt in de vorm van een onderzoeksinspanning (veldwerk en laboratorium).

5.3 Veld- en laboratoriumonderzoek

5.3.1 Veldonderzoek

Het veldonderzoek is verricht op 12-03-2013 volgens de geldende richtlijnen. Het veldwerk heeft bestaan uit de volgende werkzaamheden:

- Het uitvoeren van een terreininspectie;
- Het uitvoeren van 6 handboringen;
- Het zintuiglijk beoordelen van het bij de boringen vrijkomende bodemmateriaal op bodemkundige eigenschappen en op eventueel aanwezige verontreinigingskenmerken, inclusief eventuele asbestverdachte materialen;
- Het nemen van monsters van het bij de boringen vrijkomende bodemmateriaal. De monstertrajecten zijn weergegeven aan de rechterzijde van de boorprofielen in bijlage 1-1;
- Het plaatsen van een peilbuis met een filterlengte van 1,0 m in een van de diepere boorgaten en opnemen grondwaterstand;
- Het doorpompen van de peilbuis direct na plaatsing hiervan.

Onderstaande werkzaamheden zijn op 21-03-2013 verricht:

- Het opnemen van de grondwaterstand in de peilbuis;
- Het verrichten van veldmetingen: bepalen van de zuurgraad (pH) en het elektrisch geleidingsvermogen (Ec) van het grondwater;
- Het nemen van grondwatermonsters uit de peilbuis.

5.3.2 Laboratoriumonderzoek

Een overzicht van het aantal en van de verrichte laboratoriumanalyses is weergegeven in tabel 5.3.1 en 5.3.2.

Tabel 5.3.1: Overzicht veld- en laboratoriumonderzoek verkennend bodemonderzoek

Onderzoeks-Strategie	Aantal boringen en peilbuizen			Aantal en soort analyses			
	0,5 m -mv	4,0 m -mv	4,0 m -mv met peilbuis	Grond		Grondwater	
ONV	4	1	1	2	Standaardpakket grond incl. lutum en organische stof	1	Standaardpakket grondwater

* In de boorprofielen zijn nog 2 boringen opgenomen (boring 71407 en 71408). Deze boringen maken geen deel uit van het milieukundig bodemonderzoek, maar horen bij het civieltechnische en geohydrologisch onderzoek.

Voor de toegepaste methoden bij het laboratoriumonderzoek wordt verwezen naar bijlage 5-5.

5.3.3 Afwijkingen van de onderzoeksstrategie
Er zijn geen afwijkingen geweest van de onderzoeksstrategie.

5.4 Resultaten veldonderzoek

5.4.1 Bodemopbouw en grondwatergegevens

De resultaten van de bodemkundige beoordeling van de boringen zijn in bijlage 1-1 in de vorm van boorprofielen weergegeven. Op basis van deze boorprofielen blijkt dat van maaiveld tot 4,0 m-mv (maximale boordiepte) sterk siltige tot zandige klei aanwezig is. Plaatselijk komt van 3,8 tot 4,0 m-mv zeer fijn zand voor.

In onderstaande tabel zijn de resultaten van de veldmetingen van het grondwater weergegeven.

Tabel 5.4.1: Resultaten veldmetingen grondwater

Peilbuis	Filterstelling (m -mv)	Grondwaterstand (m -mv)	pH (-)	Ec ($\mu\text{S/cm}$)
71401-1	1,9 – 2,9	1,0	7,5	1150

5.4.2 Zintuiglijke waarnemingen

Tijdens het veldwerk zijn er zintuiglijk geen waarnemingen gedaan die duiden op een verontreiniging.

5.4.3 Monsteselectie

De selectie van de te analyseren grondmonsters, zoals genoemd in onderstaande tabel, heeft plaatsgevonden op basis van de in de voorgaande paragrafen genoemde resultaten van het veldonderzoek.

De monsters zijn dusdanig geselecteerd dat, na uitvoering van de analyses, een zo representatief mogelijk beeld verkregen wordt van de milieuhygiënische kwaliteit van boven- en ondergrond. Voor de situering van de boringen en peilbuis wordt verwezen naar bijlage 5-1.

Tabel 5.4.2: Monsteselectie

Monstercode	Monstertraject (m -mv)	Boringnummers	Analysepakket
MMbg01	0,0 – 0,5	71401-1, 71402-1, 71403-1, 71404-1, 71405-1, 71406-1, 71401-2, 71403-2, 71405-2, 71406-2	Standaardpakket grond incl. lutum en organische stof
MMog01	0,6 – 1,7	71401-3, 71401-4, 71402-3, 71402-4	Standaardpakket grond incl. lutum en organische stof

5.5 Resultaten laboratoriumonderzoek

5.5.1 Analyseresultaten

De analysecertificaten met de resultaten van het laboratoriumonderzoek en een toelichting op de toegepaste analysemethoden zijn weergegeven in bijlage 5-2. In bijlage 5-3 zijn de getoetste analyseresultaten weergegeven.

Op analysecertificaat 2013035646 is een aantekening opgenomen (bijlage D van het certificaat) dat de pH waarde van het grondwatermonster niet voldoet aan de hiervoor gestelde eis. Deze opmerking wordt veroorzaakt doordat bij het bemonsteren niet de juiste fles is gebruikt voor analyse op vluchtige koolwaterstoffen. Normaliter zijn de flessen voor analyse op vluchtige koolwaterstoffen voorzien van H₂SO₄ ter conservering maar het gebruikte flesje bevatte geen H₂SO₄. Uit correspondentie met het laboratorium is gebleken dat in het algemeen kan worden gesteld dat bij gekoelde aanlevering van het monstermateriaal, op datum van monsternamen, een afwijkende pH waarde van het materiaal een zeer marginale invloed heeft op de gehalten van vluchtige parameters. De monsters zijn steeds gekoeld geweest en dezelfde dag voorbehandeld, derhalve wordt de opmerking niet als kritische afwijking beschouwd.

5.5.2 Toetsingskader

Zie bijlage 5-4.

5.5.3 Overschrijdingen

Uit de toetsing van de gemeten waarden blijkt dat in enkele van de onderzochte monsters gehalten boven de toetsingswaarden zijn aangetroffen. Deze overschrijdingen zijn weergegeven in tabel 5.5.1 en 5.5.2 (grond) en tabel 5.5.3 (grondwater).

Tabel 5.5.1: Overschrijdingen van de toetsingswaarden grondmonsters (Circulaire bodemsanering)

Monster	Monstertraject (m -mv)	Boringnummers	Mate van verontreiniging		
			> AW	>T	> I
MMbg01	0,0 – 0,5	71401-1, 71402-1, 71403-1, 71404-1, 71405-1, 71406-1, 71401-2, 71403-2, 71405-2, 71406-2	-	-	-
MMog01	0,6 – 1,7	71401-3, 71401-4, 71402-3, 71402-4	PCB	-	-

> AW : overschrijding van de Achtergrondwaarde

> T : overschrijding van de Tussenwaarde

> I : overschrijding van de Interventiewaarde

- : geen overschrijding

Tabel 5.5.2: Overschrijdingen van de toetsingswaarden grondmonsters (Besluit bodemkwaliteit)

Monster	Monstertraject (m -mv)	Boringnummers	Bodemkwaliteitsklasse generiek beleid			
			> AW	> MWw	>MWi	Oordeel*
MMbg01	0,0 – 0,5	71401-1, 71402-1, 71403-1, 71404-1, 71405-1, 71406-1, 71401-2, 71403-2, 71405-2, 71406-2	-	-	-	Achtergrondwaarde
MMog01	0,6 – 1,7	71401-3, 71401-4, 71402-3, 71402-4	-	PCB	-	Achtergrondwaarde

> AW : overschrijding van de Achtergrondwaarde

> MWw : overschrijding van de maximale waarde Wonen

> MWi : overschrijding van de maximale waarde Industrie

- : geen overschrijding

* : het betreft hier het oordeel voor ontvangende bodem.

Tabel 5.5.3: Overschrijdingen van toetsingswaarden grondwatermonsters (Circulaire bodemsanering)

Peilbuis	Filterstelling (m -mv)	Mate van verontreiniging		
		> S	> T	> I
71401-1	1,9 – 2,9	Barium, xylenen, naftaleen	-	-

> S : overschrijding van de Streefwaarde

> T : overschrijding van de Tussenwaarde

> I : overschrijding van de Interventiewaarde

- : geen overschrijding

Conclusie

In de ondergrond is een lichte verhoging van de parameter PCB aangetoond. In het grondwater is een lichte verhoging van de parameters barium, xylenen en naftaleen aangetoond.

5.6 *Evaluatie*

5.6.1 *Algemeen*

In dit hoofdstuk vindt de evaluatie plaats van de resultaten van het veld- en laboratoriumonderzoek. Op basis hiervan is de milieuhygiënische kwaliteit van de bodem (grond en grondwater) beschreven.

5.6.2 *Milieuhygiënische kwaliteit van de bodem*

Uit de resultaten van het laboratoriumonderzoek blijkt het volgende:

- In de bovengrond zijn geen verontreinigingen aangetoond. In de ondergrond is een lichte verhoging van de parameter PCB aangetoond. De herkomst van deze verhoging is onbekend, in de boorprofielen zijn geen aanwijzingen af te leiden die duiden op een verontreiniging;
- In het grondwater is een lichte verhoging van de parameters barium, xylenen en naftaleen aangetoond. Verhoogde concentraties barium komen vaker voor in de regio en zijn van nature aanwezig. De herkomst van de verhoogde concentraties xylenen en naftaleen is onbekend.

5.6.3 *Conclusies en aanbevelingen*

Uit het uitgevoerde bodemonderzoek kan het volgende worden geconcludeerd:

- Op basis van de gemeten gehalten in grond en grondwater is de hypothese 'onverdacht' niet juist gebleken, in de bodem zijn verhoogde concentraties vluchtige aromaten aanwezig;
- Visueel zijn er in de boorprofielen geen aanwijzingen dat er sprake is van bodemverontreiniging;
- In zowel grond als grondwater wordt voor geen van de geanalyseerde parameters de waarde voor nader onderzoek (tussenwaarde) of de interventiewaarde overschreden;
- De gevonden gehalten in de bodem vormen in milieuhygiënische zin geen belemmering voor het toekomstige gebruik van de locatie.

Indien er grond van de locatie vrijkomt voor hergebruik elders, moet er rekening mee worden gehouden dat deze niet zonder meer vrij toepasbaar is. Op hergebruik van grond en baggerspecie is het Besluit bodemkwaliteit van toepassing. Hiervoor geldt een andere onderzoeksstrategie.

5.7 *Bijlagen H5*

Bijlage 5-1: Tekening met situering boringen en peilbuis

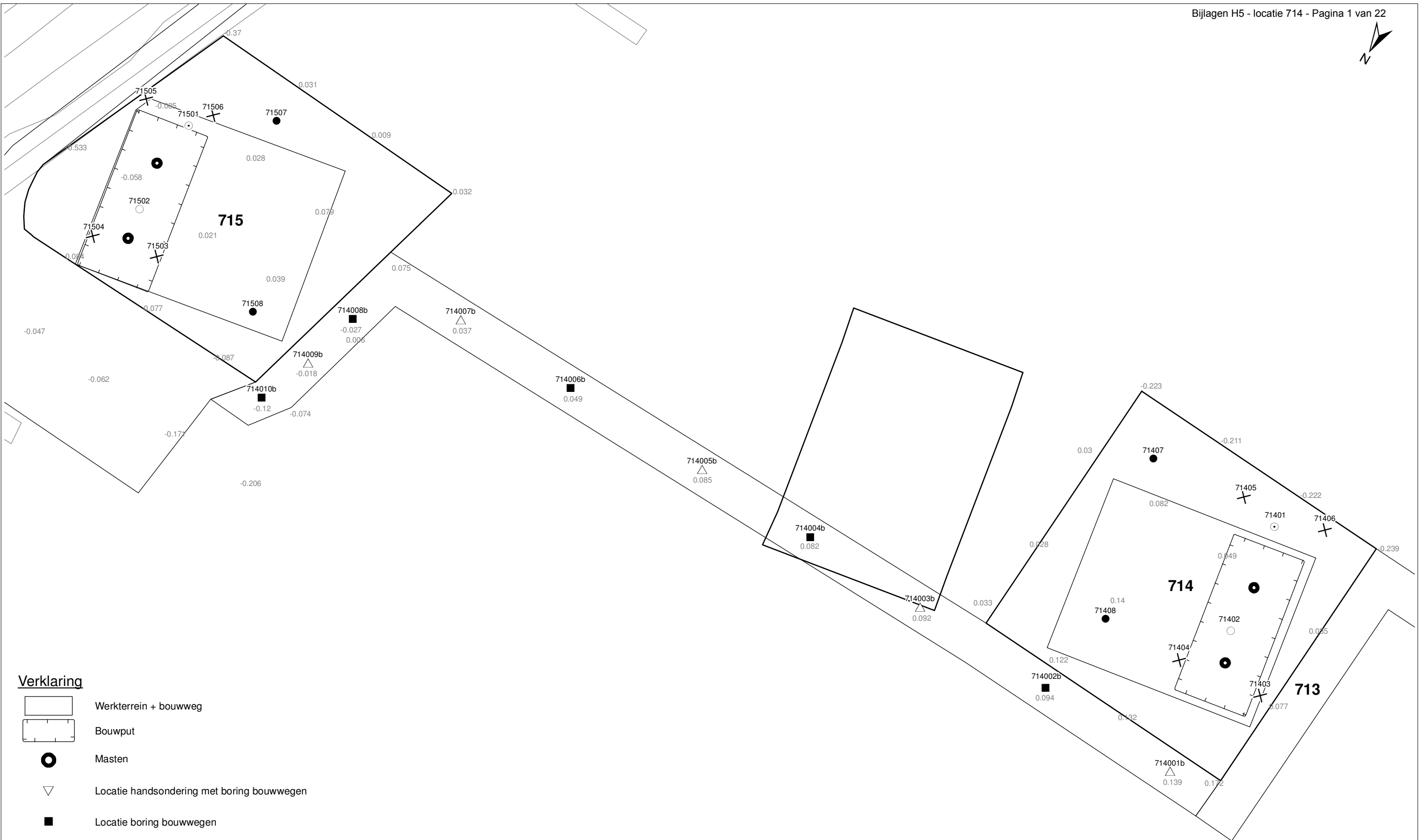
Bijlage 5-2: Analysecertificaten

Bijlage 5-3: Toetsing analyseresultaten

Bijlage 5-4: Toetsingskader

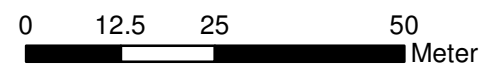
Bijlage 5-5: Kwaliteitsborging

Bijlage 5-6: Veldwerkverklaring



Verklaring

-  Werkterrein + bouwweg
-  Bouwput
-  Masten
-  Locatie handsondering met boring bouwwegen
-  Locatie boring bouwwegen
-  Locatie boring tot 0,50 m-mv
-  Locatie boring tot 1,20 m-mv
-  Locatie boring tot 4,00 m-mv
-  Locatie boring + peilbuis
-  Locatie slibmonster (Locatie)
-  Locatie slibmonster (Bouwweg)



Locatie VKA versie 2.5
Bouwweg VKA versie 2.5.1

TITEL		BOORPUNTEN KAART MAST : 714		Noord - West 380 kV	
STATUS	GETEKEND DOOR T. Cornea	AFD.	PAR.	OPDRACHTGEVER TenneT	
	GECONTROLEERD DOOR E. Aldershof	AFD.	PAR.	OMSCHRIJVING WIJZIGING	GETEKEND BIJ ARCADIS
	VOOR AKKOORD M. van Driel	AFD.	PAR.	SCHAAL 1:1000	DATUM 1e UITGAVE 03.04.2014
VAKGEBIED	TEK. SOORT	PROJECT NR.	FORMAT A3	NUMMER Mast nr. 714	WLIZ. NR. 1

Arcadis Assen
T.a.v. Mw. M. de Lange
Postbus 63
9400 AB ASSEN

Analyscertificaat

Datum: 20-03-2013

Hierbij ontvangt u de resultaten van het navolgende laboratoriumonderzoek.

Certificaatnummer	2013032371
Uw projectnummer	714
Uw projectnaam	
Uw ordernummer	B02032.000377
Monster(s) ontvangen	15-03-2013

Dit certificaat mag uitsluitend in zijn geheel worden gereproduceerd.
Aanvullende informatie behorend bij dit analysecertificaat kunt U vinden in het overzicht "Specificaties Analysemethoden". Extra exemplaren zijn verkrijgbaar bij de afdeling Verkoop en Advies.

De grondmonsters worden tot 6 weken na datum ontvangst bewaard en watermonsters tot 2 weken na datum ontvangst. Zonder tegenbericht worden de monsters nadien afgevoerd.
Indien de monsters langer bewaard dienen te blijven verzoeken wij U dit exemplaar uiterlijk 1 week voor afloop van de standaardbewaarperiode ondertekend aan ons te retourneren. Voor de kosten van het langer bewaren van monsters verwijzen wij naar de prijslijst.

Bewaren tot:

Datum:

Naam:

Handtekening:

Wij vertrouwen erop uw opdracht hiermee naar verwachting te hebben uitgevoerd, mocht U naar aanleiding van dit analysecertificaat nog vragen hebben verzoeken wij U contact op te nemen met de afdeling Verkoop en Advies.

Met vriendelijke groet,

Eurofins Analytico B.V.



Ing. A. Veldhuizen
Technical Manager

Eurofins Analytico B.V.

Gildeweg 44-46
3771 NB Barneveld
P.O. Box 459
3770 AL Barneveld NL

Tel. +31 (0)34 242 63 00
Fax +31 (0)34 242 63 99
E-mail info-env@eurofins.nl
Site www.eurofins.nl

BNP Paribas S.A. 227 9245 25
VAT/BTW No. NL 8043.14.883.B01
KvK No. 09088623
IBAN: NL71BNPA0227924525
BIC: BNPANL2A

Eurofins Analytico B.V. is erkend door het Vlaamse Gewest (OVAM en Dep. LNE), het Brusselse Gewest (BIM), het Waalse Gewest (DGRNE-OWD) en door de overheden van Frankrijk en Luxemburg (MEV).

Analysecertificaat

Uw projectnummer	714	Certificaatnummer/Versie	2013032371/1
Uw projectnaam		Startdatum	15-03-2013
Uw ordernummer	B02032.000377	Rapportagedatum	20-03-2013/16:51
Datum monstername	12-03-2013	Bijlage	A, B, C
Monsternemer	jan uitham	Pagina	1/2
Monstermatrix	Grond; Grond (AS3000)		
Projectcode	2794 - Arcadis - TenneT Noord-West 380 kV		

Analyse	Eenheid	1	2
Voorbehandeling			
Cryogeen malen AS3000		Uitgevoerd	Uitgevoerd
Bodemkundige analyses			
S Droge stof	% (m/m)	75.2	76.0
S Organische stof	% (m/m) ds	3.9	1.1
Q Gloeirest	% (m/m) ds	93.9	97.3
S Korrelgrootte < 2 µm (Lutum)	% (m/m) ds	31.1	22.7
Metalen			
S Barium (Ba)	mg/kg ds	30	20
S Cadmium (Cd)	mg/kg ds	0.24	<0.17
S Kobalt (Co)	mg/kg ds	7.0	5.3
S Koper (Cu)	mg/kg ds	8.5	<5.0
S Kwik (Hg)	mg/kg ds	0.095	<0.050
S Molybdeen (Mo)	mg/kg ds	<1.5	<1.5
S Nikkel (Ni)	mg/kg ds	19	16
S Lood (Pb)	mg/kg ds	25	<13
S Zink (Zn)	mg/kg ds	62	38
Minerale olie			
Minerale olie (C10-C12)	mg/kg ds	<3.0	<3.0
Minerale olie (C12-C16)	mg/kg ds	<5.0	<5.0
Minerale olie (C16-C21)	mg/kg ds	<6.0	<6.0
Minerale olie (C21-C30)	mg/kg ds	<12	<12
Minerale olie (C30-C35)	mg/kg ds	<6.0	<6.0
Minerale olie (C35-C40)	mg/kg ds	<6.0	<6.0
S Minerale olie totaal (C10-C40)	mg/kg ds	<38	<38
Polychloorbifenylen, PCB			
S PCB 28	mg/kg ds	<0.0010	<0.0010
S PCB 52	mg/kg ds	<0.0010	<0.0010
S PCB 101	mg/kg ds	<0.0010	<0.0010
S PCB 118	mg/kg ds	<0.0010	<0.0010

Nr. Monsteromschrijving

1	71401 (0-15) 71401 (15-50) 71402 (0-20) 71403 (0-30) 71403 (30-50) 71404 (0-35) 71405 (0-20) 71405 (
2	71401 (60-110) 71401 (110-140) 71402 (75-120) 71402 (120-170)

Analytico-nr.

 7449017
7449018

Q: door RvA geaccrediteerde verrichting

A: AP04 erkende verrichting

S: AS 3000 erkende verrichting

Dit certificaat mag uitsluitend in zijn geheel worden gereproduceerd.

Eurofins Analytico B.V.

 Gildeweg 44-46
3771 NB Barneveld
P.O. Box 459
3770 AL Barneveld NL
Tel. +31 (0)34 242 63 00
Fax +31 (0)34 242 63 99
E-mail info-env@eurofins.nl
Site www.eurofins.nl

 BNP Paribas S.A. 227 9245 25
VAT/BTW No. NL 8043.14.883.B01
KvK No. 09088623
IBAN: NL71BNP0227924525
BIC: BNPANL2A

Eurofins Analytico B.V. is erkend door het Vlaamse Gewest (OVAM en Dep. LNE), het Brusselse Gewest (BIM), het Waalse Gewest (DGRNE-OWD) en door de overheden van Frankrijk en Luxemburg (MEV).


TESTEN
RvA LO10

Analysecertificaat

Uw projectnummer	714	Certificaatnummer/Versie	2013032371/1
Uw projectnaam		Startdatum	15-03-2013
Uw ordernummer	B02032.000377	Rapportagedatum	20-03-2013/16:51
Datum monstername	12-03-2013	Bijlage	A, B, C
Monsternemer	jan uitham	Pagina	2/2
Monstermatrix	Grond; Grond (AS3000)		
Projectcode	2794 - Arcadis - TenneT Noord-West 380 kV		

Analyse	Eenheid	1	2
S PCB 138	mg/kg ds	<0.0010	<0.0010
S PCB 153	mg/kg ds	<0.0010	<0.0010
S PCB 180	mg/kg ds	<0.0010	0.0011
S PCB (som 7) (factor 0,7)	mg/kg ds	0.0049 ¹⁾	0.0053
Polycyclische Aromatische Koolwaterstoffen, PAK			
S Naftaleen	mg/kg ds	<0.050	<0.050
S Fenanthreen	mg/kg ds	<0.050	<0.050
S Anthraceen	mg/kg ds	<0.050	<0.050
S Fluorantheen	mg/kg ds	<0.050	<0.050
S Benzo(a)anthraceen	mg/kg ds	<0.050	<0.050
S Chryseen	mg/kg ds	<0.050	<0.050
S Benzo(k)fluorantheen	mg/kg ds	<0.050	<0.050
S Benzo(a)pyreen	mg/kg ds	<0.050	<0.050
S Benzo(ghi)peryleen	mg/kg ds	<0.050	<0.050
S Indeno(123-cd)pyreen	mg/kg ds	<0.050	<0.050
S PAK VROM (10) (factor 0,7)	mg/kg ds	0.35 ¹⁾	0.35 ¹⁾

Nr. Monsteromschrijving

1	71401 (0-15) 71401 (15-50) 71402 (0-20) 71403 (0-30) 71403 (30-50) 71404 (0-35) 71405 (0-20) 71405 (
2	71401 (60-110) 71401 (110-140) 71402 (75-120) 71402 (120-170)

Analytico-nr.

 7449017
 7449018

Eurofins Analytico B.V.


 Q: door RvA geaccrediteerde verrichting
 A: AP04 erkende verrichting
 S: AS 3000 erkende verrichting

Dit certificaat mag uitsluitend in zijn geheel worden gereproduceerd.

**Akkoord
Pr.coörd.**

VA

 Gildeweg 44-46
 3771 NB Barneveld
 P.O. Box 459
 3770 AL Barneveld NL
 Tel. +31 (0)34 242 63 00
 Fax +31 (0)34 242 63 99
 E-mail info-env@eurofins.nl
 Site www.eurofins.nl

 BNP Paribas S.A. 227 9245 25
 VAT/BTW No. NL 8043.14.883.B01
 KvK No. 09088623
 IBAN: NL71BNP0227924525
 BIC: BNPANL2A

Eurofins Analytico B.V. is erkend door het Vlaamse Gewest (OVAM en Dep. LNE), het Brusselse Gewest (BIM), het Waalse Gewest (DGRNE-OWD) en door de overheden van Frankrijk en Luxemburg (MEV).



Bijlage (A) met deelmonsterinformatie behorende bij analysecertificaat 2013032371/1

Pagina 1/1

Analytico-nr.	Boornr	Omschrijving	Van	Tot	Barcode	Monsteromschrijving
7449017	71403	1	0	30	0530807743	71401 (0-15) 71401 (15-50) 71401 (50-100)
7449017	71404	1	0	35	0530807741	
7449017	71405	1	0	20	0530807740	
7449017	71406	1	0	20	0530807742	
7449017	71401	2	15	50	0530807751	
7449017	71401	1	0	15	0530807753	
7449017	71402	1	0	20	0530807749	
7449017	71403	2	30	50	0530807747	
7449017	71405	2	20	50	0530807745	
7449017	71406	2	20	50	0530807744	
7449018	71401	3	60	110	0530807752	71401 (60-110) 71401 (110-140)
7449018	71402	3	75	120	0530807750	
7449018	71401	4	110	140	0530807754	
7449018	71402	4	120	170	0530807746	



Eurofins Analytico B.V.

Gildeweg 44-46
3771 NB Barneveld
P.O. Box 459
3770 AL Barneveld NL
Tel. +31 (0)34 242 63 00
Fax +31 (0)34 242 63 99
E-mail info-env@eurofins.nl
Site www.eurofins.nl

BNP Paribas S.A. 227 9245 25
VRT/BTW No. NL 8043.14.883.B01
KvK No. 09088623
IBAN: NL71BNPA0227924525
BIC: BNPANL2A

Eurofins Analytico B.V. is erkend door het Vlaamse Gewest (OVAM en Dep. LNE), het Brusselse Gewest (BIM), het Waalse Gewest (DGRNE-OWD) en door de overheden van Frankrijk en Luxemburg (MEV).

Bijlage (B) met opmerkingen behorende bij analysecertificaat 2013032371/1

Pagina 1/1

Opmerking 1)De toetswaarde van de som is gelijk aan de sommatie van $0,7 \star RG$ **Eurofins Analytico B.V.**

Gildeweg 44-46 Tel. +31 (0)34 242 63 00
3771 NB Barneveld Fax +31 (0)34 242 63 99
P.O. Box 459 E-mail info-env@eurofins.nl
3770 AL Barneveld NL Site www.eurofins.nl

BNP Paribas S.A. 227 9245 25
VAT/BTW No. NL 8043.14.883.B01
KvK No. 09088623
IBAN: NL71BNPA0227924525
BIC: BNPANL2A

Eurofins Analytico B.V. is erkend door het Vlaamse Gewest (OVAM en Dep. LNE), het Brusselse Gewest (BIM), het Waalse Gewest (DGRNE-OWD) en door de overheden van Frankrijk en Luxemburg (MEV).

Bijlage (C) met methodeverwijzingen behorende bij analysecertificaat 2013032371/1

Pagina 1/1

Analyse	Methode	Techniek	Referentiemethode
Cryogeen malen AS3000	W0106	Voorbehandeling	Cf. AS3000
Droge Stof	W0104	Gravimetrie	Cf. pb 3010-2 en Gw. NEN-ISO 11465
Organische stof/Gloeirest	W0109	Gravimetrie	Cf. pb 3010-3 en cf. NEN 5754
Korrelgrootte < 2 µm (Lutum)	W0173	Sedimentatie	Cf. pb 3010-4 en cf. NEN 5753
Barium (Ba)	W0423	ICP-MS	Cf. pb 3010-5 en cf. NEN-EN-ISO 17294-2
Cadmium (Cd)	W0423	ICP-MS	Cf. pb 3010-5 en cf. NEN-EN-ISO 17294-2
Kobalt (Co)	W0423	ICP-MS	Cf. pb 3010-5 en cf. NEN-EN-ISO 17294-2
Koper (Cu)	W0423	ICP-MS	Cf. pb 3010-5 en cf. NEN-EN-ISO 17294-2
Kwik (Hg)	W0423	ICP-MS	Cf. pb 3010-5 en cf. NEN-EN-ISO 17294-2
Molybdeen (Mo)	W0423	ICP-MS	Cf. pb 3010-5 en cf. NEN-EN-ISO 17294-2
Nikkel (Ni)	W0423	ICP-MS	Cf. pb 3010-5 en cf. NEN-EN-ISO 17294-2
Lood (Pb)	W0423	ICP-MS	Cf. pb 3010-5 en cf. NEN-EN-ISO 17294-2
Zink (Zn)	W0423	ICP-MS	Cf. pb 3010-5 en cf. NEN-EN-ISO 17294-2
Minerale Olie (GC)	W0202	GC-FID	Cf. pb 3010-7 en cf. NEN 6978
Polychloorbifenylen (PCB)	W0271	GC-MS	Cf. pb 3010-8 en gw. NEN 6980
PAK (VROM)	W0271	GC-MS	Cf. pb. 3010-6 en gw. NEN-ISO 18287
PAK som AS3000/AP04	W0271	GC-MS	Cf. pb. 3010-6 en gw. NEN-ISO 18287

Nadere informatie over de toegepaste onderzoeksmethoden alsmede een classificatie van de meetonzekerheid staan vermeld in ons overzicht "Specificaties analysemethoden", versie 2011.

Eurofins Analytico B.V.

Gildeweg 44-46
3771 NB Barneveld
P.O. Box 459
3770 AL Barneveld NL

Tel. +31 (0)34 242 63 00
Fax +31 (0)34 242 63 99
E-mail info-env@eurofins.nl
Site www.eurofins.nl

BNP Paribas S.A. 227 9245 25
VAT/BTW No. NL 8043.14.883.B01
KvK No. 09088623
IBAN: NL71BNP0227924525
BIC: BNPANL2A

Eurofins Analytico B.V. is erkend door het Vlaamse Gewest (OVAM en Dep. LNE), het Brusselse Gewest (BIM), het Waalse Gewest (DGRNE-OWD) en door de overheden van Frankrijk en Luxemburg (MEV).



ARCADIS Regio B.V.
T.a.v. Mw. M. de Lange
Postbus 63
9400 AB ASSEN

Analyscertificaat

Datum: 28-03-2013

Hierbij ontvangt u de resultaten van het navolgende laboratoriumonderzoek.

Certificaatnummer/Versie	2013035646/1
Uw projectnummer	714
Uw projectnaam	
Uw ordernummer	B02032.000377
Monster(s) ontvangen	22-03-2013

Dit certificaat mag uitsluitend in zijn geheel worden gereproduceerd.
Aanvullende informatie behorend bij dit analysecertificaat kunt U vinden in het overzicht "Specificaties Analysemethoden". Extra exemplaren zijn verkrijgbaar bij de afdeling Verkoop en Advies.

De grondmonsters worden tot 6 weken na datum ontvangst bewaard en watermonsters tot 2 weken na datum ontvangst. Zonder tegenbericht worden de monsters nadien afgevoerd.
Indien de monsters langer bewaard dienen te blijven verzoeken wij U dit exemplaar uiterlijk 1 week voor afloop van de standaardbewaarperiode ondertekend aan ons te retourneren. Voor de kosten van het langer bewaren van monsters verwijzen wij naar de prijslijst.

Bewaren tot:

Datum:

Naam:

Handtekening:

Wij vertrouwen erop uw opdracht hiermee naar verwachting te hebben uitgevoerd, mocht U naar aanleiding van dit analysecertificaat nog vragen hebben verzoeken wij U contact op te nemen met de afdeling Verkoop en Advies.

Met vriendelijke groet,

Eurofins Analytico B.V.



Ing. A. Veldhuizen
Technical Manager

Eurofins Analytico B.V.

Gildeweg 44-46
3771 NB Barneveld
P.O. Box 459
3770 AL Barneveld NL

Tel. +31 (0)34 242 63 00
Fax +31 (0)34 242 63 99
E-mail info-env@eurofins.nl
Site www.eurofins.nl

BNP Paribas S.A. 227 9245 25
VAT/BTW No. NL 8043.14.883.B01
KvK No. 09088623
IBAN: NL71BNPA0227924525
BIC: BNPANL2A

Eurofins Analytico B.V. is erkend door het Vlaamse Gewest (OVAM en Dep. LNE), het Brusselse Gewest (BIM), het Waalse Gewest (DGRNE-OWD) en door de overheden van Frankrijk en Luxemburg (MEV).

Analysecertificaat

Uw projectnummer	714	Certificaatnummer/Versie	2013035646/1
Uw projectnaam		Startdatum	22-03-2013
Uw ordernummer	B02032.000377	Rapportagedatum	28-03-2013/11:33
Datum monstername	21-03-2013	Bijlage	A, B, C, D
Monsternemer	jan uitham	Pagina	1/2
Monstermatrix	Water; Water (AS3000)		
Projectcode	2794 - Arcadis - TenneT Noord-West 380 kV		

Analyse	Eenheid	1
---------	---------	---

Metalen

S	Barium (Ba)	µg/L	170
S	Cadmium (Cd)	µg/L	<0.80
S	Kobalt (Co)	µg/L	<5.0
S	Koper (Cu)	µg/L	<15
S	Kwik (Hg)	µg/L	<0.050
S	Molybdeen (Mo)	µg/L	<3.6
S	Nikkel (Ni)	µg/L	<15
S	Lood (Pb)	µg/L	<15
S	Zink (Zn)	µg/L	<60

Vluchtige Aromatische Koolwaterstoffen

S	Benzeen	µg/L	<0.20
S	Tolueen	µg/L	<0.30
S	Ethylbenzeen	µg/L	<0.30
S	o-Xyleen	µg/L	0.14
S	m,p-Xyleen	µg/L	0.37
S	Xylenen (som) factor 0,7	µg/L	0.51
	BTEX (som)	µg/L	<1.1
S	Naftaleen	µg/L	0.13
S	Styreen	µg/L	<0.30

Vluchtige organische halogeenkoolwaterstoffen

S	Dichloormethaan	µg/L	<0.20
S	Trichloormethaan	µg/L	<0.60
S	Tetrachloormethaan	µg/L	<0.10
S	Trichlooretheen	µg/L	<0.60
S	Tetrachlooretheen	µg/L	<0.10
S	1,1-Dichloorethaan	µg/L	<0.60
S	1,2-Dichloorethaan	µg/L	<0.60
S	1,1,1-Trichloorethaan	µg/L	<0.10
S	1,1,2-Trichloorethaan	µg/L	<0.10
S	cis 1,2-Dichlooretheen	µg/L	<0.10

Nr. Monsteromschrijving

1 71401 (200-300)

Analytico-nr.
7461426

Q: door RvA geaccrediteerde verrichting

A: AP04 erkende verrichting

S: AS 3000 erkende verrichting

Dit certificaat mag uitsluitend in zijn geheel worden gereproduceerd.

Eurofins Analytico B.V.

Gildeweg 44-46
3771 NB Barneveld
P.O. Box 459
3770 AL Barneveld NL

Tel. +31 (0)34 242 63 00
Fax +31 (0)34 242 63 99
E-mail info-env@eurofins.nl
Site www.eurofins.nl

BNP Paribas S.A. 227 9245 25
VAT/BTW No. NL 8043.14.883.B01
KvK No. 09088623
IBAN: NL71BNPA0227924525
BIC: BNPANL2A

Eurofins Analytico B.V. is erkend door het Vlaamse Gewest (OVAM en Dep. LNE), het Brusselse Gewest (BIM), het Waalse Gewest (DGRNE-OWD) en door de overheden van Frankrijk en Luxemburg (MEV).



TESTEN
RvA L010

Analysecertificaat

Uw projectnummer	714	Certificaatnummer/Versie	2013035646/1
Uw projectnaam		Startdatum	22-03-2013
Uw ordernummer	B02032.000377	Rapportagedatum	28-03-2013/11:33
Datum monstername	21-03-2013	Bijlage	A, B, C, D
Monsternemer	jan uitham	Pagina	2/2
Monstermatrix	Water; Water (AS3000)		
Projectcode	2794 - Arcadis - TenneT Noord-West 380 kV		

Analyse	Eenheid	1
S trans 1,2-Dichlooretheen	µg/L	<0.10
CKW (som)	µg/L	<3.2
S Tribroommethaan	µg/L	<2.0
S Vinylchloride	µg/L	<0.10
S 1,1-Dichlooretheen	µg/L	<0.10
S 1,2-Dichloorethenen (Som) factor 0,7	µg/L	0.14 ¹⁾
S 1,1-Dichloorpropaan	µg/L	<0.25
S 1,2-Dichloorpropaan	µg/L	<0.25
S 1,3-Dichloorpropaan	µg/L	<0.25
S Dichloorpropanen som factor 0.7	µg/L	0.52
Minerale olie		
Minerale olie (C10-C12)	µg/L	<8.0
Minerale olie (C12-C16)	µg/L	<15
Minerale olie (C16-C21)	µg/L	<16
Minerale olie (C21-C30)	µg/L	<31
Minerale olie (C30-C35)	µg/L	<15
Minerale olie (C35-C40)	µg/L	<15
S Minerale olie totaal (C10-C40)	µg/L	<100

Nr. **Monsteromschrijving**
1 71401 (200-300)

Analytico-nr.
7461426

Eurofins Analytico B.V.



Q: door RvA geaccrediteerde verrichting
A: AP04 erkende verrichting
S: AS 3000 erkende verrichting

Dit certificaat mag uitsluitend in zijn geheel worden gereproduceerd.

Akkoord
Pr.coörd.



Gildeweg 44-46
3771 NB Barneveld
P.O. Box 459
3770 AL Barneveld NL
Tel. +31 (0)34 242 63 00
Fax +31 (0)34 242 63 99
E-mail info-env@eurofins.nl
Site www.eurofins.nl

BNP Paribas S.A. 227 9245 25
VAT/BTW No. NL 8043.14.883.B01
KvK No. 09088623
IBAN: NL71BNP0227924525
BIC: BNPANL2A

Eurofins Analytico B.V. is erkend door het Vlaamse Gewest (OVAM en Dep. LNE), het Brusselse Gewest (BIM), het Waalse Gewest (DGRNE-OWD) en door de overheden van Frankrijk en Luxemburg (MEV).

Bijlage (A) met deelmonsterinformatie behorende bij analysecertificaat 2013035646/1

Pagina 1/1

Analytico-nr.	Boornr	Omschrijving	Van	Tot	Barcode	Monsteromschrijving
7461426	71401	1	200	300	0691400838	71401 (200-300)
7461426	71401	2	200	300	0700612818	



Eurofins Analytico B.V.

Gildeweg 44-46
3771 NB Barneveld
P.O. Box 459
3770 AL Barneveld NL
Tel. +31 (0)34 242 63 00
Fax +31 (0)34 242 63 99
E-mail info-env@eurofins.nl
Site www.eurofins.nl

BNP Paribas S.A. 227 9245 25
VAT/BTW No. NL 8043.14.883.B01
KvK No. 09088623
IBAN: NL71BNPA0227924525
BIC: BNPANL2A

Eurofins Analytico B.V. is erkend door het Vlaamse Gewest (OVAM en Dep. LNE), het Brusselse Gewest (BIM), het Waalse Gewest (DGRNE-OWD) en door de overheden van Frankrijk en Luxemburg (MEV).

Bijlage (B) met opmerkingen behorende bij analysecertificaat 2013035646/1

Pagina 1/1

Opmerking 1)De toetswaarde van de som is gelijk aan de sommatie van $0,7 \star RG$ **Eurofins Analytico B.V.**

Gildeweg 44-46 Tel. +31 (0)34 242 63 00
3771 NB Barneveld Fax +31 (0)34 242 63 99
P.O. Box 459 E-mail info-env@eurofins.nl
3770 AL Barneveld NL Site www.eurofins.nl

BNP Paribas S.A. 227 9245 25
VAT/BTW No. NL 8043.14.883.B01
KvK No. 09088623
IBAN: NL71BNPA0227924525
BIC: BNPANL2A

Eurofins Analytico B.V. is erkend door het Vlaamse Gewest (OVAM en Dep. LNE), het Brusselse Gewest (BIM), het Waalse Gewest (DGRNE-OWD) en door de overheden van Frankrijk en Luxemburg (MEV).

Bijlage (C) met methodeverwijzingen behorende bij analysecertificaat 2013035646/1

Pagina 1/1

Analyse	Methode	Techniek	Referentiemethode
Aromaten (BTEXN)	W0254	HS-GC-MS	Cf. pb 3130-1
Barium (Ba)	W0421	ICP-MS	Cf. pb 3110-3 en cf. NEN-EN-ISO 17294-2
Cadmium (Cd)	W0421	ICP-MS	Cf. pb 3110-3 en cf. NEN-EN-ISO 17294-2
Kobalt (Co)	W0421	ICP-MS	Cf. pb 3110-3 en cf. NEN-EN-ISO 17294-2
Koper (Cu)	W0421	ICP-MS	Cf. pb 3110-3 en cf. NEN-EN-ISO 17294-2
Kwik (Hg)	W0421	ICP-MS	Cf. pb 3110-3 en cf. NEN-EN-ISO 17294-2
Molybdeen (Mo)	W0421	ICP-MS	Cf. pb 3110-3 en cf. NEN-EN-ISO 17294-2
Nikkel (Ni)	W0421	ICP-MS	Cf. pb 3110-3 en cf. NEN-EN-ISO 17294-2
Lood (Pb)	W0421	ICP-MS	Cf. pb 3110-3 en cf. NEN-EN-ISO 17294-2
Zink (Zn)	W0421	ICP-MS	Cf. pb 3110-3 en cf. NEN-EN-ISO 17294-2
Xylenen som AS3000	W0254	HS-GC-MS	Cf. pb 3130-1
Styreen	W0254	HS-GC-MS	Cf. pb 3130-1
VOCL (11)	W0254	HS-GC-MS	Cf. pb 3130-1
tribroomethaan	W0254	HS-GC-MS	Cf. pb 3130-1
CKW : Vinylchloride	W0254	HS-GC-MS	Cf. pb 3130-1
CKW : 1,1-Dichlooretheen HS	W0254	HS-GC-MS	Cf. pb 3130-1
DiClEtheen som AS3000	W0254	HS-GC-MS	Cf. pb 3130-1
1,1-dichloorpropaan	W0254	HS-GC-MS	Cf. pb 3130-1
1,2-Dichloorpropaan	W0254	HS-GC-MS	Cf. pb 3130-1
1,3-dichloorpropaan	W0254	HS-GC-MS	Cf. pb 3130-1
DiChlprop. som AS300	W0254	HS-GC-MS	Cf. pb 3130-2 en gw. NEN EN ISO 15680
Minerale Olie (GC)	W0215	LVI-GC-FID	Cf. pb 3110-5

Nadere informatie over de toegepaste onderzoeksmethoden alsmede een classificatie van de meetonzekerheid staan vermeld in ons overzicht "Specificaties analysemethoden", versie 2011.

Eurofins Analytico B.V.

Gildeweg 44-46
3771 NB Barneveld
P.O. Box 459
3770 AL Barneveld NL

Tel. +31 (0)34 242 63 00
Fax +31 (0)34 242 63 99
E-mail info-env@eurofins.nl
Site www.eurofins.nl

BNP Paribas S.A. 227 9245 25
VAT/BTW No. NL 8043.14.883.B01
KvK No. 09088623
IBAN: NL71BNP0227924525
BIC: BNPANL2A

Eurofins Analytico B.V. is erkend door het Vlaamse Gewest (OVAM en Dep. LNE), het Brusselse Gewest (BIM), het Waalse Gewest (DGRNE-OWD) en door de overheden van Frankrijk en Luxemburg (MEV).

Bijlage (D) opmerkingen aangaande de monstername en conserveringstermijn 2013035646/1

Pagina 1/1

Er zijn verschillen met de richtlijnen geconstateerd die de betrouwbaarheid van de resultaten van onderstaande monsters of analyses mogelijk hebben beïnvloed.

Analyse

Bij ingangscntrole is gebleken dat de pH waarde niet voldoet aan de hiervoor gestelde eis.

Vluchtige KWS (H5) (voorbehandeling)

Analytico-nr.

7461426

Eurofins Analytico B.V.

Gildeweg 44-46
3771 NB Barneveld
P.O. Box 459
3770 AL Barneveld NL

Tel. +31 (0)34 242 63 00
Fax +31 (0)34 242 63 99
E-mail info-env@eurofins.nl
Site www.eurofins.nl

BNP Paribas S.A. 227 9245 25
VAT/BTW No. NL 8043.14.883.B01
KvK No. 09088623
IBAN: NL71BNPR0227924525
BIC: BNPANL2A

Eurofins Analytico B.V. is erkend door het Vlaamse Gewest (OVAM en Dep. LNE), het Brusselse Gewest (BIM), het Waalse Gewest (DGRNE-OWD) en door de overheden van Frankrijk en Luxemburg (MEV).



Toetsing: S en I 2012 incl Barium

Uw projectnummer	714
Uw projectnaam	
Uw ordernummer	B02032.000377
Datum monsternamen	12-03-2013
Monsternemer	jan uitham
Certificaatnummer	2013032371
Startdatum	15-03-2013
Rapportagedatum	20-03-2013

Analyse	Eenheid	71401 (0-15) 71401 (60-110) 71401 (110-140) 71402 (75-120) 7449017 7449018	71401 (0-15) 71401 (60-110) 71401 (110-140) 71402 (75-120) 7449017 7449018
Bodemtype correctie			
Organische stof		3,9	1,1
Korrelgrootte < 2 µm (Lutum)		31,1	22,7
Voorbehandeling			
Cryogeen malen AS3000		Uitgevoerd	Uitgevoerd
Bodemkundige analyses			
Droge stof	% (m/m)	75,2	76
Organische stof	% (m/m) ds	3,9	1,1
Gloeirest	% (m/m) ds	93,9	97,3
Korrelgrootte < 2 µm (Lutum)	% (m/m) ds	31,1	22,7
Metalen			
Barium (Ba)	mg/kg ds	30 -	20 -
Cadmium (Cd)	mg/kg ds	0,24 -	<0,17 -
Kobalt (Co)	mg/kg ds	7 -	5,3 -
Koper (Cu)	mg/kg ds	8,5 -	<5,0 -
Kwik (Hg)	mg/kg ds	0,095 -	<0,050 -
Molybdeen (Mo)	mg/kg ds	<1,5 -	<1,5 -
Nikkel (Ni)	mg/kg ds	19 -	16 -
Lood (Pb)	mg/kg ds	25 -	<13 -
Zink (Zn)	mg/kg ds	62 -	38 -
Minerale olie			
Minerale olie (C10-C12)	mg/kg ds	<3,0	<3,0
Minerale olie (C12-C16)	mg/kg ds	<5,0	<5,0
Minerale olie (C16-C21)	mg/kg ds	<6,0	<6,0
Minerale olie (C21-C30)	mg/kg ds	<12	<12
Minerale olie (C30-C35)	mg/kg ds	<6,0	<6,0
Minerale olie (C35-C40)	mg/kg ds	<6,0	<6,0
Minerale olie totaal (C10-C40)	mg/kg ds	<38 -	<38 -
Polychloorbifenylen, PCB			
PCB 28	mg/kg ds	<0,0010	<0,0010
PCB 52	mg/kg ds	<0,0010	<0,0010
PCB 101	mg/kg ds	<0,0010	<0,0010
PCB 118	mg/kg ds	<0,0010	<0,0010
PCB 138	mg/kg ds	<0,0010	<0,0010
PCB 153	mg/kg ds	<0,0010	<0,0010
PCB 180	mg/kg ds	<0,0010	0,0011
PCB (som 7) (factor 0,7)	mg/kg ds	0,0049 -	0,0053 *
Polycyclische Aromatische Koolwaterstoffen, PAK			
Naftaleen	mg/kg ds	<0,050	<0,050
Fenanthreen	mg/kg ds	<0,050	<0,050
Anthraceen	mg/kg ds	<0,050	<0,050
Fluorantheen	mg/kg ds	<0,050	<0,050
Benzo(a)anthraceen	mg/kg ds	<0,050	<0,050
Chryseen	mg/kg ds	<0,050	<0,050
Benzo(k)fluorantheen	mg/kg ds	<0,050	<0,050
Benzo(a)pyreen	mg/kg ds	<0,050	<0,050
Benzo(ghi)peryleen	mg/kg ds	<0,050	<0,050
Indeno(123-cd)pyreen	mg/kg ds	<0,050	<0,050
PAK VROM (10) (factor 0,7)	mg/kg ds	0,35 -	0,35 -

Legenda

Monsternr	Analytico-nr
71401 (0-15) 71401 (15-50) 71402 (0-20) 71403 7449017	
71401 (60-110) 71401 (110-140) 71402 (75-120) 7449018	

< streefwaarde/aw2000 of RG	-
> streefwaarde/aw2000	*
> Tussenwaarde (T)	**
> Interventiewaarde (I)	***
Niet getoetst	

Deze toetsing is met de grootste zorg samengesteld.

Eurofins Analytico B.V. is echter niet verantwoordelijk voor de uitkomst van deze toetsing.

Mocht u een probleem in deze toetsing signaleren, dan verzoeken

wij u vriendelijk dit door te geven aan pais.helpdesk@analytico.com

Toetsing: S en I 2012 incl Barium

Uw projectnummer 714
 Uw projectnaam
 Uw ordernummer B02032.000377
 Datum monsternamen 21-03-2013
 Monsternemer jan uitham
 Certificaatnummer 2013035646
 Startdatum 22-03-2013
 Rapportagedatum 28-03-2013

Analyse	Eenheid	71401 (200-300)
---------	---------	-----------------

Metalen

Barium (Ba)	µg/L	170 *
Cadmium (Cd)	µg/L	<0,80 -
Kobalt (Co)	µg/L	<5,0 -
Koper (Cu)	µg/L	<15 -
Kwik (Hg)	µg/L	<0,050 -
Molybdeen (Mo)	µg/L	<3,6 -
Nikkel (Ni)	µg/L	<15 -
Lood (Pb)	µg/L	<15 -
Zink (Zn)	µg/L	<60 -

Vluchtige Aromatische Koolwaterstoffen

Benzeen	µg/L	<0,20 -
Tolueen	µg/L	<0,30 -
Ethylbenzeen	µg/L	<0,30 -
o-Xyleen	µg/L	0,14
m,p-Xyleen	µg/L	0,37
Xylenen (som) factor 0,7	µg/L	0,51 *
BTEX (som)	µg/L	<1,1
Naftaleen	µg/L	0,13 *
Styreen	µg/L	<0,30 -

Vluchtige organische halogeenkoolwaterstoffen

Dichloormethaan	µg/L	<0,20 -
Trichloormethaan	µg/L	<0,60 -
Tetrachloormethaan	µg/L	<0,10 -
Trichlooretheen	µg/L	<0,60 -
Tetrachlooretheen	µg/L	<0,10 -
1,1-Dichloorethaan	µg/L	<0,60 -
1,2-Dichloorethaan	µg/L	<0,60 -
1,1,1-Trichloorethaan	µg/L	<0,10 -
1,1,2-Trichloorethaan	µg/L	<0,10 -
cis 1,2-Dichlooretheen	µg/L	<0,10
trans 1,2-Dichlooretheen	µg/L	<0,10
CKW (som)	µg/L	<3,2
Tribroommethaan	µg/L	<2,0 -
Vinylchloride	µg/L	<0,10 -
1,1-Dichlooretheen	µg/L	<0,10 -
1,2-Dichloorethenen (Som) factor 0,7	µg/L	0,14 -
1,1-Dichloorpropaan	µg/L	<0,25
1,2-Dichloorpropaan	µg/L	<0,25
1,3-Dichloorpropaan	µg/L	<0,25
Dichloorpropanen som factor 0.7	µg/L	0,52 -

Minerale olie

Minerale olie (C10-C12)	µg/L	<8,0
Minerale olie (C12-C16)	µg/L	<15
Minerale olie (C16-C21)	µg/L	<16
Minerale olie (C21-C30)	µg/L	<31
Minerale olie (C30-C35)	µg/L	<15
Minerale olie (C35-C40)	µg/L	<15
Minerale olie totaal (C10-C40)	µg/L	<100 -

Legenda

Monsternr	Analytico-nr
71401 (200-300)	7461426
< streefwaarde/aw2000 of RG	-
> streefwaarde/aw2000	*
> Tussenwaarde (T)	**
> Interventiewaarde (I)	***
Niet getoetst	

Deze toetsing is met de grootste zorg samengesteld, Eurofins Analytico B.V. is echter niet verantwoordelijk voor de uitkomst van deze toetsing. Mocht u een probleem in deze toetsing signaleren, dan verzoeken wij u vriendelijk dit door te geven aan pais.helpdesk@analytico.com

TOETSINGSKADER

WET BODEMBESCHERMING

Toetsing van de analyseresultaten van grond- en grondwater heeft plaatsgevonden aan de hand van het toetsingskader zoals gedefinieerd in de bijlage 1 van de Circulaire bodemsanering 2012. Onderstaande toetswaarden worden gehanteerd om de mate van bodemverontreiniging weer te geven. De toetswaarden zijn gebaseerd op humaan-toxicologische en ecotoxicologische uitgangspunten (RIVM studies) en beleidsmatige overwegingen (NOBO rapport).

§ Interventiewaarden (I)

De interventiewaarden bodemsanering geven het concentratieniveau voor verontreinigingen in grond en grondwater aan waarboven ernstige vermindering of dreigende vermindering optreedt van de functionele eigenschappen die de bodem heeft voor mens, plant en dier. Bij gehalten boven de interventiewaarde is mogelijk sprake van (een geval van) ernstige verontreiniging en is er mogelijk een saneringsnoodzaak.

§ Streefwaarden grondwater (S)

De streefwaarden gelden als referentiewaarden en hebben betrekking op de in de natuur voorkomende achtergrondwaarden in het grondwater of op detectiegrenzen bij stoffen die niet in het natuurlijk milieu voorkomen.

§ Achtergrondwaarden grond (AW)

De achtergrondwaarden gelden als referentiewaarden waar relatief onbelaste gebieden (natuur en landbouwgebieden) voor 95 % aan voldoen. Grond die aan de AW voldoet is blijvend geschikt voor alle bodemfuncties (waaronder moestuin, natuur en landbouw).

§ Tussenwaarde ($\frac{1}{2}$ (AW+I)) resp. ($\frac{1}{2}$ (S+I))

De tussenwaarde is een grens die aan geeft dat er een nader onderzoek noodzakelijk is.

De genoemde toetswaarden voor grond zijn afhankelijk van het bodemtype.

De toetswaarden worden op basis van het percentages organische stof en lutum berekend.

BESLUIT BODEMKWALITEIT

Op toepassing van grond en baggerspecie (op of in de landbodem en in oppervlaktewater en verspreiding van baggerspecie in oppervlaktewater) is het Besluit bodemkwaliteit van toepassing. Daarin kunnen lokale (water)bodembeheerders kiezen tussen generiek en gebiedspecifiek beleid of het overgangsbeleid.

Gebiedspecifiek beleid

Met het gebiedspecifiek beleid kunnen lokale landbodem en waterkwaliteitsbeheerders zelf bodemkwaliteitsnormen vaststellen. Als randvoorwaarden geldt dat sprake moet zijn van stand still op gebiedsniveau. De normen in het gebiedspecifieke kader worden lokale Maximale waarden genoemd.

Generiek beleid

Binnen het generieke (landelijke) beleid is het toetsingskader gebaseerd op een klassenindeling voor kwaliteit en functie. Uitgangspunt bij toepassing van grond en baggerspecie binnen het generieke kader is, dat de kwaliteit moet aansluiten bij de functie van de bodem en dat de lokale (water)bodemkwaliteit op klasse niveau niet mag verslechteren en waar mogelijk verbetert.

Landbodem

§ Binnen het generieke kader zijn voor toepassing op landbodem twee functieklassen onderscheiden: Wonen en Industrie. Daarnaast zijn er landelijke achtergrondwaarden vastgesteld.

§ De indeling van de kwaliteit van toe te passen partijen grond is als volgt:

§ Vrij toepasbaar. Een partij grond is vrij toepasbaar wanneer deze voldoet aan de achtergrondwaarden. Bij toetsing aan de achtergrondwaarden wordt echter wel een versoepelende toetsingsregel toegepast:

De kwaliteit van de grond of baggerspecie overschrijdt niet de achtergrondwaarden als bij meting van 7-16 parameters het rekenkundig gemiddelde gehalten van maximaal 2 stoffen verhoogd zijn ten opzichte van de achtergrondwaarden.

- § Bodemfunctieklasse wonen. Een partij grond voldoet aan de bodemfunctieklasse wonen indien deze de maximale waarden van bodemfunctieklasse wonen niet overschrijdt.
- § Bodemfunctieklasse industrie. Een partij grond voldoet aan de bodemfunctieklasse industrie indien deze de maximale waarden van bodemfunctieklasse industrie niet overschrijdt.

Niet toepasbaar. Een partij grond is niet toepasbaar wanneer deze niet voldoet aan de maximale waarden van bodemfunctieklasse industrie.

Waterbodem

In het generieke toetsingskader wordt de bodem onder oppervlaktewater uitgedrukt in "voldoet aan de achtergrondwaarden" of kwaliteitsklasse A of B:

- § Achtergrondwaarden. Een partij grond of baggerspecie is vrij toepasbaar wanneer deze voldoet aan de achtergrondwaarden. Bij toetsing aan de achtergrondwaarden wordt echter wel een versoepelende toetsingsregel toegepast:

De kwaliteit van de grond of baggerspecie overschrijdt niet de achtergrondwaarden als bij meting van 7-16 parameters het rekenkundig gemiddelde gehalten van maximaal 2 stoffen verhoogd zijn ten opzichte van de achtergrondwaarden.

- § Kwaliteitsklasse A. Er is sprake van kwaliteitsklasse A indien de rekenkundige gemiddelden van de gehalten van de gemeten stoffen in de bodem of in de bodemkwaliteitszone de achtergrondwaarden overschrijden, maar niet de maximale waarden voor kwaliteitsklasse A.
- § Kwaliteitsklasse B. Er is sprake van kwaliteitsklasse B indien de rekenkundige gemiddelden van de gehalten van de gemeten stoffen in de bodem of in de bodemkwaliteitszone de maximale waarden voor kwaliteitsklasse A overschrijden, maar niet de maximale waarden voor kwaliteitsklasse B.



Maximale waarden conform Besluit bodemkwaliteit
Achtergrond- en interventiewaarden landbodem conform Wet Bodembescherming (Wbb)
Circulaire 2009, Staatscrt. 3 april 2012

Oprichtgever:
 Projectnaam:
 Projectnummer:

Organische stof / humus (%)	10,0	10 < humus < 30, rekenwaarde:	10,0	% <i>geldt voor PAK</i>
		2 < humus < 30, rekenwaarde:	10,0	% <i>geldt voor overige org. verbindingen</i>
		humus > 2, rekenwaarde:	10,0	% <i>geldt voor zware metalen</i>
Lutum (%)	25,0	lutum > 2, rekenwaarde:	25,0	% <i>geldt voor zware metalen</i>

Datum:
7-nov-12

	Achtergrond- en interventiewaarden Wbb (gehalten in mg/kg d.s.)			Achtergrond en maximale waarden voor grond en baggerspecie uit Besluit bodemkwaliteit (gehalten in mg/kg d.s.)						
	Achtergrondwaarde	Tussenwaarde landbodem	Interventiewaarde landbodem	toepassen op of in de bodem			grootschalige toepassingen op of in de bodem		toetsingsregel achtergrondwaarden	
	AW	½(AW+I)	I	maximale altijd toepasbaar	waarde klasse wonen	maximale waarde klasse industrie	maximale waarde	maximale emissie waarden	emissie toetswaarden	<2xAW en <max.waarde klasse wonen
<u>Metalen</u>										
barium	190	555	920	190	550	920	4,1	413	380	
cadmium	0,60	6,8	13,0	0,60	1,20	4,3	0,051	4,3	1,20	
kobalt	15,0	103	190	15,0	35,0	190	0,240	130	30,0	
koper	40	115	190	40	54	190	1,00	113	54	
kwik	0,15	18	36	0,15	0,83	4,8	0,49	4,8	0,30	
lood	50	290	530	50	210	530	15,0	308	100	
molybdeen	1,5	96	190	1,5	88	190	0,48	105	3,0	
nikkel	35	68	100	35	39	100	0,210	100	70	
zink	140	430	720	140	200	720	2,10	430	200	
<u>Polycyclische aromatische koolwaterstoffen (PAK)</u>										
PAK (som 10)	1,5	21	40	1,5	6,8	40			3,0	
<u>Gechloroerde koolwaterstoffen</u>										
polychloorbifenylen (PCB's)										
PCB's (som 7, incl. PCB 118)	0,0200	0,51	1,00	0,0200	0,0200	0,50			0,0400	
<u>Overige stoffen</u>										
minerale olie	190	2595	5000	190	190	500			190	

Streef-, achtergrond- en interventiewaarden grond en grondwater conform Wet Bodembescherming (Wbb), Circulaire 2009, Staatscrt. 3 april 2012



Datum:
7-nov-12

Oprichtgever:
Projectnaam:
Projectnummer:

Organische stof / humus (%)	10,0	10 < humus < 30, rekenwaarde:	10,0	% geldt voor PAK
		2 < humus < 30, rekenwaarde:	10,0	% geldt voor overige org. verbindingen
		humus > 2, rekenwaarde:	10,0	% geldt voor zware metalen
Lutum (%)	25,0	lutum > 2, rekenwaarde:	25,0	% geldt voor zware metalen

	Achtergrond- en interventiewaarden Wbb			streef- en interventiewaarden Wbb ondiep grondwater (<10 m-mv)		
	Achtergrondwaarde grond AW	Tussenwaarde grond ½(AW+I)	Interventiewaarde grond I	Achtergrondwaarde grondwater S	Tussenwaarde grondwater ½(S+I)	Interventiewaarde grondwater I
	mg/kg ds			µg/l		
<u>Metalen</u>						
barium	190	555	920	50	338	625
cadmium	0,60	6,8	13,0	0,40	3,2	6,0
kobalt	15,0	103	190	20	60	100
koper	40	115	190	15	45	75
kwik	0,15	18	36	0,050	0,18	0,30
lood	50	290	530	15	45	75
molybdeen	1,5	96	190	5,0	153	300
nikkel	35	68	100	15	45	75
zink	140	430	720	65	433	800
<u>Aromatische stoffen</u>						
benzeen	0,200	0,65	1,10	0,20	15	30
tolueen	0,200	16,1	32,0	7,0	504	1.000
ethylbenzeen	0,200	55	110	4,0	77	150
xylenen (som o-, m-, p-xyleen)	0,450	8,7	17,0	0,20	35	70
styreen (vinylbenzeen)	0,250	43,1	86	6,0	153	300
naftaleen	-	-	-	0,010	35	70
<u>Polycyclische aromatische koolwaterstoffen (PAK)</u>						
PAK (som 10)	1,5	21	40	-	-	-
<u>Gechloreerde koolwaterstoffen</u>						
<u>polychloorbifenylen (PCB's)</u>						
PCB's (som 7, incl. PCB 118)	0,0200	0,51	1,00	0,010	0,010	0,010
<u>Overige stoffen</u>						
minerale olie	190	2.595	5.000	50	325	600

Kwaliteitsborging

De genoemde werkzaamheden zijn uitgevoerd in overeenstemming met de regelgeving die bekend is onder de naam Kwalibo (=kwaliteitsborging in het bodembeheer). ARCADIS Nederland B.V., vestiging Assen en uitvoerend Veldwerkbureau Poelsema zijn gecertificeerd en erkend voor de genoemde werkzaamheden. Dit houdt in dat:









- § de werkzaamheden conform BRL SIKB 2000 en VKB-protocol 2001, 2002 en 2003 zijn uitgevoerd door een gecertificeerd en erkend bedrijf. Dit rapport draagt daarom het keurmerk 'kwaliteitswaarborg bodembeheer SIKB'.
- § de veldwerkzaamheden zijn uitgevoerd door erkende medewerkers;
- § de grond- en grondwatermonsters zijn (voor)behandeld middels de AS3000 methode in het door de Raad voor de Accreditatie erkende laboratorium Eurofins Analytico te Barneveld.



Conform de eisen uit de BRL SIKB 2000 melden wij het volgende:

- § De werkzaamheden waarop deze rapportage betrekking heeft, zijn conform BRL SIKB 2000 getoetst op partijdigheid. Daarom vermelden wij dat de uitvoerder van het veldwerk voor milieuhygiënisch bodemonderzoek een ander is dan de eigenaar van het terrein waarop het veldwerk betrekking heeft.

Colofon / Verantwoording uitvoering veldwerkzaamheden (BRL 2000)

Colofon				
Uitvoering:	Poelsema Veldwerkbureau De Kampen 19 8325 DD Vollenhove Tel: 0527-242000 Fax: 0527-241730 www.poelsemaveldwerk.nl e-mail: info@poelsemaveldwerk.nl			
Opdrachtgever:	Arcadis Nederland BV			
Projectnaam:	TenneT 380 KV Noord-West			
Projectnummer:	B02032.000377			
Verantwoording				
	<i>VKB Protocol</i>	<i>Naam veldwerker</i>	<i>(start)datum</i>	<i>Paraaf</i>
Verklaring werkzaamheden uitgevoerd in onafhankelijkheid van de opdrachtgever en conform de eisen van de BRL 2000 en onderliggende protocollen	2001	J. Uitham	11-10-2012	
	2002	J. Uitham	11-10-2012	
	2003	J. Uitham	11-10-2012	
	2001	M la Crois	11-10-2012	
	2002	M la Crois	11-10-2012	
	2003	M la Crois	11-10-2012	
	2002	H Hemeltjen	11-10-2012	
	<i>VKB Protocol</i>	<i>Omschrijving afwijking</i>		
Afgeweken van BRL 2000		Er is besloten om 1 colofon te gebruiken ivm het grote aantal kleine repeterende projecten binnen dit project. Indien er afwijkingen conform de BRL 2000 zijn worden deze in de tekst van de rapportage verwerkt.		

- VKB P-2001: plaatsen van handboringen en peilbuizen, maken van boorbeschrijvingen, nemen van grondmonsters en waterpassen
- VKB P-2002: nemen van grondwatermonsters
- VKB P-2003: veldwerk bij milieuhygiënisch waterbodemonderzoek
- VKB P-2018: locatie-inspectie en monsterneming van asbest in bodem

6 Archeologisch onderzoek

Verantwoording

Titel: Archeologisch onderzoek: Project: Noord – West 380 kV
Deelgebied: 1
Mastnummer: 714

Projectnummer: B02032.000377.001

Referentienummer: T206878

Revisie: 1.0

Datum: 18 december 2014

Auteur(s): W.A. Ytsma (ARCADIS) & E. Goossens (RAAP)

Gecontroleerd door: D.G. Bedeaux (ARCADIS)

Goedgekeurd door: J. Assink



Paraaf goedgekeurd:

Contact: TenneT380kVnw@ARCADIS.nl

Bevoegd gezag: Gemeente Loppersum
Contactpersoon: T. Swijghuizen

Aanleiding: Bodemverstorende werkzaamheden mast 714

Archeoregio: Fries-Gronings kleigebied

AMK-terrein: Niet van toepassing

Archis2: 53945

Documentatie (beheer en plaats): ARCADIS & RAAP Archeologisch Adviesbureau, regio Noord en Oost

INHOUDSOPGAVE

Samenvatting

6.1 Inleiding

6.2 Bureauonderzoek

6.3 Veldonderzoek

6.4 Conclusies en aanbevelingen

Literatuur en bronnen

6.5 Bijlagen H6

Bijlage 6-1: Ligging onderzoeksgebied op topografische ondergrond met archeologische gegevens.

Bijlage 6-2: Ligging onderzoeksgebied op de archeologische verwachtingskaart en beleidsadvieskaart gemeente Loppersum.

Bijlage 6.3: Ligging boorpunten veldonderzoek.

Samenvatting

Volgens ARCHIS bevinden zich in het onderzoeksgebied geen bekende archeologische resten. Er komen geen historische elementen voor. Op basis van het bureauonderzoek wordt aan het plangebied een hoge archeologische verwachting toegekend. De verwachting geldt voor de periode IJzertijd tot en met Late Middeleeuwen. Op basis van het bureauonderzoek en cultuurtechnische en milieuhygiënische booronderzoek wordt aanvullend onderzoek geadviseerd in de vorm van een karterend booronderzoek. Dit onderzoek dient te worden uitgevoerd volgens de onder paragraaf 6.2.6 beschreven onderzoeksopzet.

6.1 Inleiding

6.1.1 Aanleiding en beleidskader

Binnen het geheel van de vergunningaanvragen is ook archeologisch vooronderzoek verplicht gesteld. Dit omdat bij graafwerkzaamheden ten behoeve van de funderingen van de nieuwe bi-pole masten mogelijk behoudenswaardige aanwezige archeologische resten beschadigd of zelfs vernietigd kunnen worden. Daartoe is er in eerste instantie een bureauonderzoek uitgevoerd om tot een gespecificeerde archeologische verwachting voor het plangebied te komen. Ter toetsing hiervan zijn vervolgens verkennende boringen verricht.

De Wet op de archeologische monumentenzorg (Wamz) is 1 september 2007 in werking getreden. Hiermee zijn de uitgangspunten van het Europese Verdrag van Malta binnen de Nederlandse wetgeving geïmplementeerd. Het belangrijkste uitgangspunt van de nieuwe wet is om archeologische resten in de ondergrond (ter plekke) te behouden, omdat de bodem nu eenmaal de beste conserveringsomgeving is (behoud in-situ).

Het onderzoek is uitgevoerd volgens de normen van de archeologische beroepsgroep (zie artikel 24 van het Besluit archeologische monumentenzorg). De Kwaliteitsnorm Nederlandse Archeologie (KNA, versie 3.2), beheerd door de Stichting Infrastructuur Kwaliteitsborging Bodembeheer (SIKB; www.sikb.nl), geldt in de praktijk als richtlijn. Deze is aangevuld met door de diverse overheden geldende richtlijnen voor archeologisch onderzoek.

6.2 Bureauonderzoek

6.2.1 Doelstelling

In het voortraject is door Archeologic een Achtergronddocument Archeologie MER Noord-West 380 kV opgesteld. Hierin zijn onder meer het initiatief en de verschillende alternatieven nader beschreven en zijn de alternatieven met elkaar vergeleken op milieueffecten wat betreft archeologie. Daarnaast is door The Missing Link een Archeologieplan Noord-West 380 kV opgesteld. Dit archeologieplan geeft informatie voor het inpassingsplan en het aanvragen van eventuele vergunningen. In opdracht van ARCADIS heeft RAAP Archeologisch Adviesbureau in oktober 2012 in het kader van de archeologische monumentenzorg een archeologisch bureauonderzoek uitgevoerd conform het PvE. Dit bureauonderzoek betreft een detaillering van deze onderzoeken op mastniveau en is in mei 2014 herzien in verband met verplaatsing van de mast. Het onderzoek dient te worden uitgevoerd omdat realisatie van de plannen kan leiden tot aantasting of vernietiging van (mogelijk) aanwezige behoudenswaardige archeologische resten. Het doel van het bureauonderzoek is het verwerven van informatie, aan de hand van bestaande bronnen, over bekende of verwachte archeologische waarden in, of in de nabije omgeving van, het onderzoeksgebied, om daarmee vast te stellen of er behoudenswaardige archeologische resten aanwezig zijn die (mogelijk) bedreigd worden door de geplande inrichting. Verder dient het bureauonderzoek inzicht te geven in de aard van mogelijk aanwezige behoudenswaardige archeologische resten én de fysieke kenmerken om deze effectief op te sporen, of verder te waarderen. Het archeologisch bureauonderzoek en kaartmateriaal is gebaseerd op VKA 2.5. De cultuurtechnische en milieuhygiënische boringen worden tevens door ARCADIS beoordeeld.

6.2.2 Geomorfologie en bodem

Geomorfologie volgens geomorfologische kaart:

Geomorfologiecode: 1M35

Geomorfologieomschrijving: Vlake van getij-afzettingen

Bodem volgens bodemkaart:

Bodemcode: gMn85C-V

Bodemomschrijving: Knippige poldervaaggronden; klei, profielverloop 5

6.2.3 Archeologie

Bekende archeologische resten (ARCHIS)

Volgens ARCHIS bevinden zich in het onderzoeksgebied geen bekende archeologische resten.

Bekende archeologische gegevens uit andere bronnen

De kadastrale minuut uit circa 1832 bevat geen concrete aanwijzingen voor de aanwezigheid van archeologische resten in het onderzoeksgebied.

Voorgaand archeologisch onderzoek (ARCHIS)

In het onderzoeksgebied is niet eerder archeologisch onderzoek uitgevoerd.

6.2.4 Archeologische verwachting volgens bekende bronnen

Op de archeologische verwachtingskaart en beleidsadvieskaart gemeente Loppersum geldt voor het plangebied de verwachting: middelhoog/hoog. Daarmee geldt een onderzoeksplicht.

6.2.5 Gespecificeerde archeologische verwachting

Op basis van het voorkomen van een vlakte van getij-afzettingen geldt in het plangebied een hoge archeologische verwachting voor resten uit de periode IJzertijd tot en met Late Middeleeuwen. Voor de periode van de landbouwers bestaat de kans op het voorkomen van nederzettingen, bestaande uit resten van bijvoorbeeld woongebouwen, bijgebouwen, (percelerings)greppels en afval/waterput(ten).

Als prospectiekenmerken van de eventueel aanwezige archeologische resten kunnen worden benoemd:

- Een aaneengesloten archeologische laag, gekenmerkt door een afwijkende kleur ten opzichte van de eronder en erboven liggende laag;
- De aanwezigheid van mogelijk antropogene objecten als houtskool, verbrande klei/leem, bot, steen en artefacten (voornamelijk aardewerk en vuursteen) in een matig tot hoge dichtheid (> 40 vondsten groter dan 4 mm per m²) en fosfaat;
- De veronderstelde ligging van de archeologische laag bevindt zich naar verwachting in het klei/veenpakket.

6.2.6 Onderzoeksvoorstel vervolgonderzoek

Op basis van het bureauonderzoek wordt allereerst geadviseerd een veldtoets uit te voeren. Hiertoe wordt gebruik gemaakt van resultaten van de cultuurtechnische boringen. Indien uit de veldtoets blijkt dat de verwachte archeologische laag intact is wordt op grond van de gespecificeerde verwachting de volgende onderzoeksmethode opgesteld (SIKB, 2007; Tol, e.a., 2004):

- Een booronderzoek bestaande uit vijf boringen geplaatst in een driehoeksgrid van 13 x 15 m;
- Boortype: bij zandbodems een Edelmanboor met een diameter van 15 cm. In het geval van kleibodems een Edelmanboor met een diameter van 12 cm en/of een gutsboor met een diameter van 3 cm;
- Waarnemingsmethode: bij zandbodems droog zeven (maaswijdte van 4 mm); analyse van zeefresidu met het blote oog; bij kleibodems snijden met boormes/ brokkelen;
- Boordiepte: tot 30 cm in de C-horizont van de top van de (pleistocene) ondergrond (indien aanwezig) of maximaal 3 m -mv.

6.3 Veldonderzoek

6.3.1 Werkwijze

Op deze mastlocatie zijn cultuurtechnische en milieuhygiënische boringen uitgevoerd waarbij het profiel bodemkundig is beschreven. Deze bodemprofielen zijn geïnterpreteerd door een archeoloog om te bepalen of aanvullend karterend onderzoek noodzakelijk is.

6.3.2 Resultaten

Uit de boringen (nr. 71401 t/m 71408) blijkt dat de bodem intact is. In de bodem is het verwachte klei- en veenpakket aanwezig.

6.3.3 Consequenties van de voorgenomen ingrepen

Omdat de bodemverstorende werkzaamheden tot 3 meter –mv gaan plaats vinden, kunnen eventueel aanwezige archeologische waarden worden verstoord.

6.4 Conclusies en aanbevelingen

6.4.1 Conclusies

De verwachting uit het bureauonderzoek dat zich in het plangebied een vlakte van getij-afzettingen bevindt, is tijdens het verkennende booronderzoek bevestigd. De hoge archeologische verwachting blijft daarom gehandhaafd.

6.4.2 Aanbevelingen

Op basis van bovenstaande conclusies wordt aanbevolen archeologisch vervolgonderzoek in de vorm van een karterend booronderzoek uit te voeren. Dit onderzoek dient te worden uitgevoerd volgens de onder paragraaf 6.2.6 beschreven onderzoeksopzet. Voordat het vervolgonderzoek kan worden uitgevoerd dient dit advies door het bevoegd gezag te worden bekrachtigd.

Literatuur en bronnen

Beek, J.L. van & P.C. Vos (Deltares), 2008. Regio Noord-Groningen, gemeenten De Marne, Winsum, Bedum, Ten Boer, Loppersum, Eemsum, Appingedam en Delfzijl: archeologische verwachtingskaart en beleidsadvieskaart. RAAP-rapport 1732

Eijk, van, C. & J.A. de Jong, 2010 (concept): Achtergrondrapport archeologie MER Noord-West 380 kV, ArcheoLogicrapport 118, Woerden.

Hornikx, S. en C. van Eijk 2011: Onderzoeksstrategie en eisen voor het archeologisch inventariserend booronderzoek binnen het VKA, Noord-West 380 kV, TML-Notitie 378, Woerden.

Jong, J. de, Archeologieplan Noord-West 380 kV. 2012 (concept) kaartmateriaal. The Missing Link rapport TML 212. Project 1402. Woerden.

www.archis.nl

www.dinoloket.nl

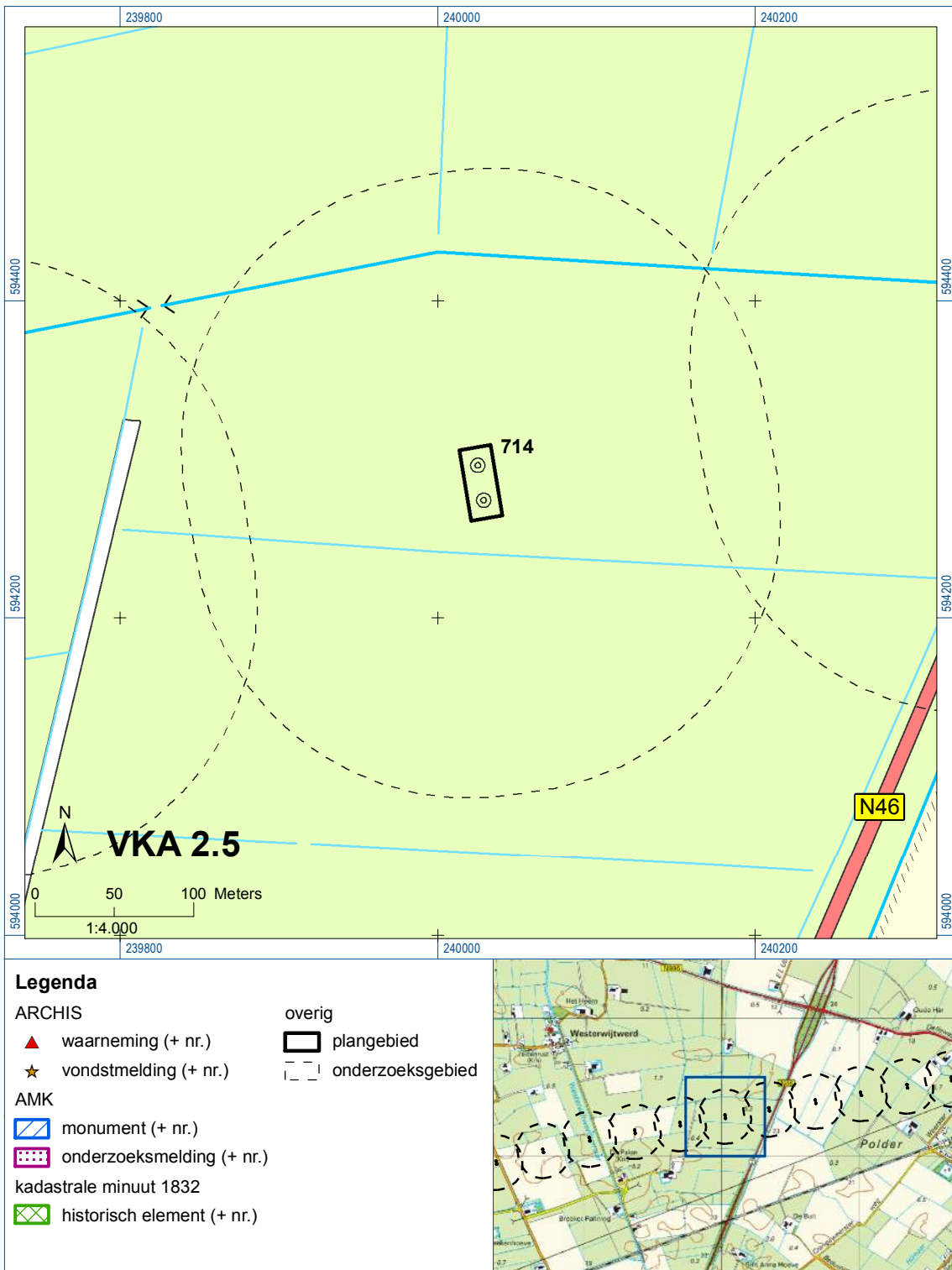
www.watwaswaar.nl

6.5 Bijlagen H6

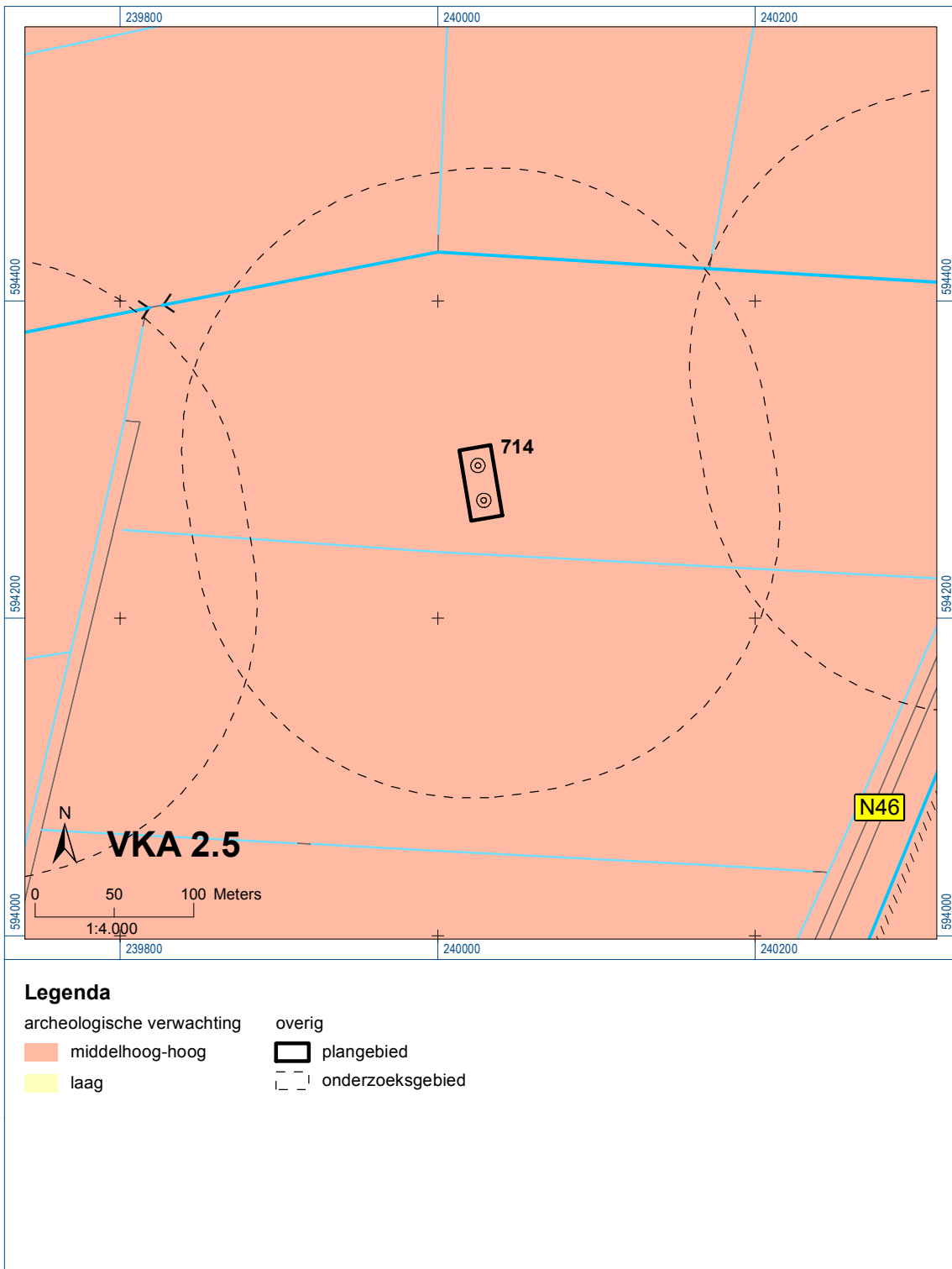
Bijlage 6-1: Ligging onderzoeksgebied op topografische ondergrond met archeologische gegevens.

Bijlage 6-2: Ligging onderzoeksgebied op de archeologische verwachtingskaart en beleidsadvieskaart gemeente Loppersum.

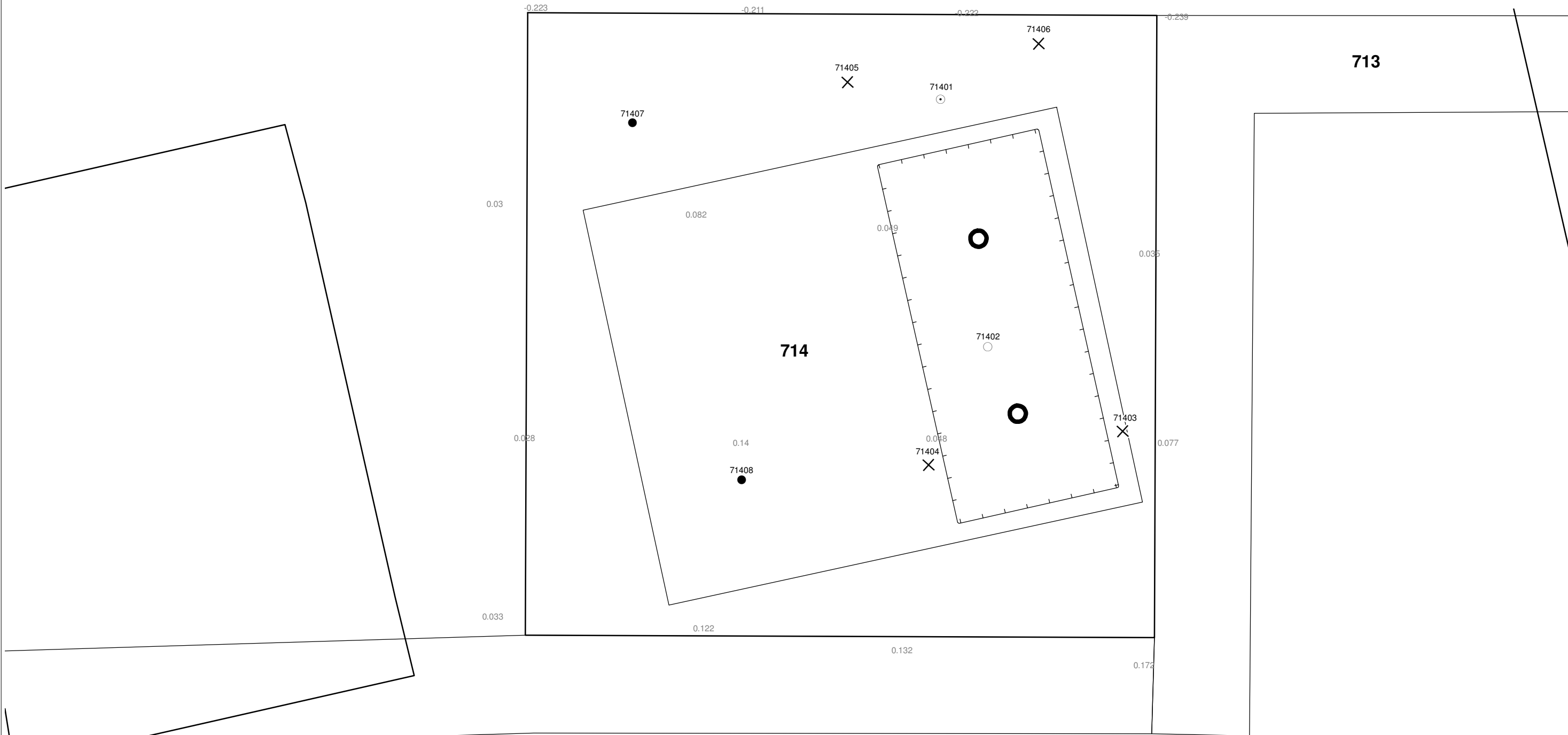
Bijlage 6.3: Ligging boorpunten veldonderzoek




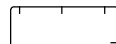





Bijlage 6-1: Ligging onderzoeksgebied op topografische ondergrond met archeologische gegevens.

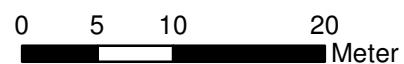


Bijlage 6-2: Ligging onderzoeksgebied op de archeologische verwachtingskaart.



Verklaring

-  Werkterrein +bouwweg
-  Bouwput
-  Masten
-  Locatie boring tot 0,50 m-mv
-  Locatie boring tot 1,20 m-mv
-  Locatie boring tot 4,00 m-mv
-  Locatie boring + peilbuis



Locatie VKA versie 2.5
Bouwweg VKA versie 2.5.1

TITEL		ARCHEOLOGIE KAART MAST :		714	
		Noord - West 380 kV			
STATUS	GETEKEND DOOR	AFD.	PAR.	OPDRACHTGEVER	
	T. Cornea			TenneT	
	GECONTROLEERD DOOR	AFD.	PAR.	OMSCHRIJVING WIJZIGING	GETEKEND BIJ
	E. Aldershof				ARCADIS
	VOOR AKKOORD	AFD.	PAR.	SCHAAL	DATUM 1e UITGAVE
	M. van Driel			1:500	03.04.2014
				DATUM WIJZIGING	
VAKGEBIED	TEK. SOORT	PROJECT NR.	FORMAT	NUMMER	WLIZ. NR.
			A3	Mast nr. 714	1

7 Explosievenonderzoek

7.1 Inleiding

Op 27 september 2012 is door Leemans Speciaalwerken in opdracht van ARCADIS het rapport van vooronderzoek aan TenneT TSO B.V. Het betreft het vooronderzoek naar conventionele explosieven uit de tweede wereldoorlog in de gemeenten Bedum, Delfzijl, Eemsmond, Groningen, Loppersum, Winsum en Zuidhorn (kenmerk *Vooronderzoek S2012.002 – deel 1*).

7.2 Uitvoering

Voor een beschrijving van de uitvoering verwijzen wij naar bovengenoemd rapport.

7.3 Resultaten

Uit het vooronderzoek blijkt, dat de onderzoekslocatie niet verdacht is voor explosieven. Zie het achtergronddocument voor nadere informatie.

Bijlagen

Geen

ALGEMEEN VOORBLAD

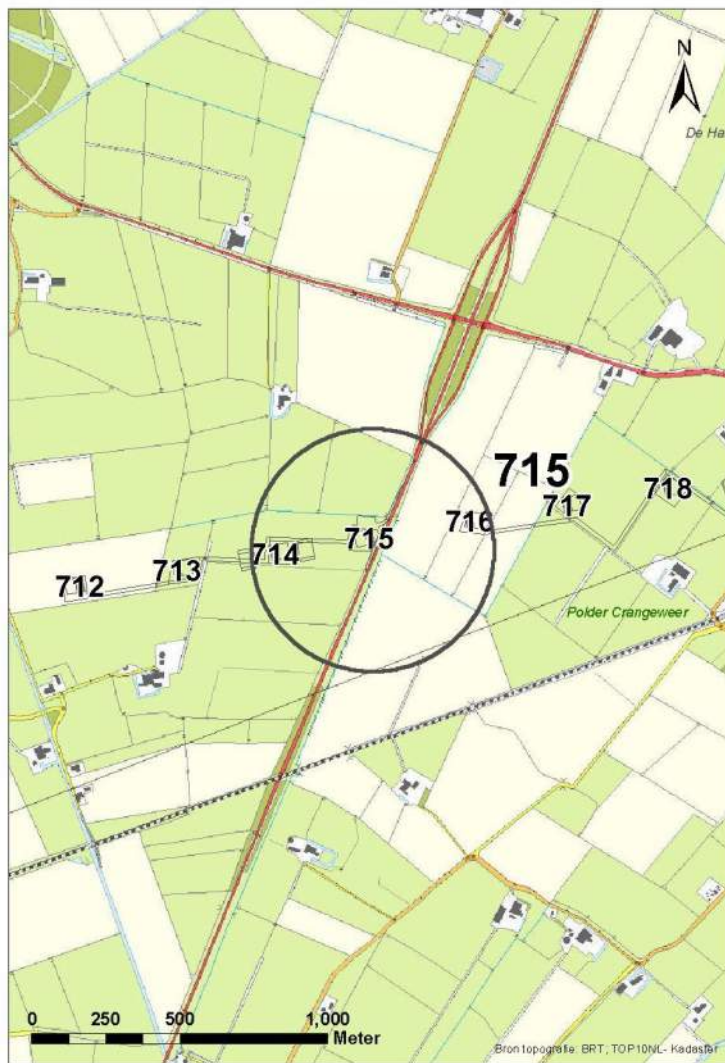
Project: Noord – West 380 kV
Deelgebied: 1
Mastenboek: locatie VKA 2.3/ bouwweg V 2.3.0
Mastnummer: 715
x-coördinaat (rd-stelsel) [m]: 240325
y-coördinaat (rd-stelsel) [m]: 594327

Gemeente: Loppersum

Datum: 18 december 2014

Versie: 1.0

Organisatie: ARCADIS



Regionale ligging mast 715

Verantwoording

Project: Noord – West 380 kV
Deelgebied: 1
Mastnummer: 715

Projectnummer: B.02032.000377.001

Referentienummer: T206878

Revisie: 1.0

Datum: 18 december 2014

Opdrachtgever : TenneT

Uitvoerder: ARCADIS

Auteur(s):

Onderzoek:

Edwin Aldershof	Algemeen
Menno Rakhorst	Geohydrologie
Maria de Lange	Milieuhygiëne
Wouter Ytsma	Archeologie

Gecontroleerd door: I. Benjamins

Paraaf gecontroleerd:



Goedgekeurd door: J. Assink

Paraaf goedgekeurd:



Contact: TenneT380kVnw@ARCADIS.nl

INHOUDSOPGAVE

1	Algemeen	1-4
1.1	Inleiding	1-4
1.2	Normen	1-5
1.3	Afkortingen en begrippen	1-5
1.4	Bijlagen H1	1-9
2	Cultuurtechnisch onderzoek.....	2-10
3	Geohydrologisch onderzoek	3-11
3.1	Inleiding	3-12
3.2	Veld- en laboratoriumwerkzaamheden.....	3-12
3.3	Algemene beschrijving tracé	3-12
3.4	Bemaling.....	3-15
3.5	Effecten grondwater	3-20
3.6	Uitvoeringstechnische aspecten.....	3-22
3.7	Samenvatting.....	3-23
3.8	Bijlagen H3	3-23
4	Grondmechanisch onderzoek	4-24
4.1.	Inleiding	4-25
4.2.	Uitzetten en waterpassen	4-25
4.3.	Sonderen	4-25
4.4.	Onderzoeksresultaten	4-26
5	Milieuhygiënisch onderzoek (verkennd bodemonderzoek).....	5-27
5.1	Inleiding	5-28
5.2	Vooronderzoek	5-28
5.3	Veld- en laboratoriumonderzoek	5-30
5.4	Resultaten veldonderzoek.....	5-31
5.5	Resultaten laboratoriumonderzoek	5-32
5.6	Evaluatie.....	5-33
5.7	Bijlagen H5	5-33
6	Archeologisch onderzoek.....	6-34
6.1	Inleiding	6-35
6.2	Bureauonderzoek	6-35
6.3	Veldonderzoek.....	6-37
6.4	Conclusies en aanbevelingen	6-37
6.5	Bijlagen H6	6-37
7	Explosievenonderzoek	7-38
7.1	Inleiding	7-38
7.2	Uitvoering	7-38
7.3	Resultaten	7-38

1 Algemeen

1.1 Inleiding

TenneT TSO B.V. is voornemens een nieuwe 380kV hoogspanningsverbinding aan te leggen tussen Ens en de Eemshaven. Dit traject is opgedeeld in drie deelgebieden. De te onderzoeken deelgebieden lopen respectievelijk vanaf:

1. De Eemshaven (HS-station Oudeschip) naar Groningen (HS station Vierverlaten);
2. Groningen naar Heerenveen (HS-station Oudehaske);
3. Heerenveen naar Ens (HS-station Ens).

Deelgebied 1 (ARCADIS) omvat 124 masten over een lengte van ca. 40 kilometer.

Deelgebied 2 (ARCADIS) omvat 213 masten over een lengte van ca. 70 kilometer.

Deelgebied 3 (TAUW) omvat 135 masten over een lengte van ca. 44 kilometer.

Dit rapport heeft betrekking op mastlocatie nummer 715 in deelgebied 1 in de gemeente Loppersum. De duur van de periode waarin de werkzaamheden op enig perceel plaatsvinden zal minimaal twee groeiseizoenen bestrijken.

De uit te voeren werkzaamheden ter plaatse van deze mastlocatie zijn:

- De bouw van een steunmast;
- Aanleggen van een fundatie in een bouwkuip met afmeting van 20 m bij 40 m. De benodigde ontgravingsdiepte bedraagt 3 m –mv;
- Inrichten van een tijdelijk werkterrein met een oppervlakte van maximaal 6.000 m² met binnen het werkterrein het bouwterrein met een oppervlakte van circa 3.000 m²
- De realisatie van een tijdelijke bouwweg naar het werkterrein. Deze bouwweg heeft een lengte van circa 400 meter en is 12 meter breed (bestaande uit rijbaan van 6 meter en gronddepot).

Ten behoeve van de voorgenomen werkzaamheden zijn de volgende veldonderzoeken verricht:

- Cultuurtechnisch onderzoek
- Geohydrologisch onderzoek
- Grondmechanisch onderzoek
- Milieuhygiënisch onderzoek
- Archeologisch onderzoek
- Explosievenonderzoek

Deze onderzoeken zijn nodig in het kader van de nadere technische uitwerking van het basisontwerp, vergunning aanvraag en grondzaken.

Toelichting op voorkeursalternatieven (VKA)

Vanaf het verstrekken van de opdracht tot aan het opstellen van dit rapport zijn voor het tracé meerdere voorkeursalternatieven uitgewerkt door de opdrachtgever. Deze voorkeursalternatieven zijn door de opdrachtgever genummerd. Gestart is met VKA 2.0, de laatste door de opdrachtgever aan Arcadis geleverde voorkeursalternatief is VKA 2.5. Een wijziging van het voorkeursalternatief betekent in algemene bewoording een plaatselijke verschuiving van een of meerdere mastvoeten.

Alle in dit rapport uitgevoerde onderzoeken en onderzoeksresultaten zijn uitgevoerd en representatief voor het, door de opdrachtgever, laatst aangeleverde VKA 2.5.

1.1.1 Locatiegegevens

In onderstaande tabel zijn de locatiegegevens ter plaatse van de mastfundering en het werkterrein samengevat.

Tabel 1.1: Overzicht locatiegegevens

Adres locatie	Palenweg, Westerwytwerd
Gemeente	Loppersum
Kadastrale gegevens locatie	Kadastrale gemeente Middelstum, sectie G, nummer 170 en 158
Eigenaar locatie	Provincie Groningen, dhr. J.J.C. Poel en dhr. W.G.M. Poel en Maatschap gebroeders Poel
Coördinaten	X 240325.; Y 594327
Afmeting fundering locatie 715	20 m x 40 m
Huidig gebruik	Grasland
Landschap	Zeekleigebied
Maaiveldniveau	Gemiddeld NAP 0 m

1.2 Normen

In deze paragraaf zijn de normen inclusief jaartal opgenomen waar in deze rapportage naar wordt verwezen.

- Onderzoeksprotocol TenneT, NW380/VGN/ALG/10, d.d. 18 januari 2012 (versie 1.0);
- Projectsificatie veldonderzoeken Noord-West 380kV, NW380/VGN/ALG/9, d.d. 16 december 2011;
- CSK-25-N Cultuurtechniek versie 6, van 3 september 2007;
- NEN 5725 strategie voor het uitvoeren van vooronderzoek bij verkennend en nader onderzoek, januari 2009;
- NEN 5720 Bodem – Waterbodem: strategie voor het uitvoeren van verkennend onderzoek. Onderzoek naar de milieuhygiënische kwaliteit van waterbodem en baggerspecie, november 2009;
- NEN 5717: Bodem - Waterbodem - Strategie voor het uitvoeren van vooronderzoek bij verkennend en nader onderzoek, november 2009;
- NEN 5740, Bodem – Landbodem - Strategie voor het uitvoeren van verkennend Bodemonderzoek – Onderzoek naar de milieuhygiënische kwaliteit van de bodem, januari 2009;
- NEN 5707 Bodeminspectie: monsterneming en analyse van asbest in bodem, mei 2003;
- Veldwerkzaamheden milieuonderzoek conform BRL SIKB 2000 en VKB-protocol 2001, 2002 en 2003;
- Laboratoriumanalyses milieuonderzoek voor grond-, grondwater- en waterbodemonderzoek conform AS SIKB 3000;
- 5140 NEN 5140:1996 Geotechniek: bepaling van de conusweerstand en de plaatselijke wrijvingsweerstand van grond. Elektrische sondeermethode;
- Kwaliteitsnorm Nederlandse Archeologie 3.2 (KNA 3.2);
- BRL-OCE / CS-OCE;
- RAAP(archeologie) beschikt over een opgravingsvergunning, verleend door de Minister van Onderwijs, Cultuur en Wetenschap.

1.3 Afkortingen en begrippen

In deze paragraaf zijn de afkortingen en begrippen die van toepassing zijn opgenomen:

Afkortingen:

AG	Actuele Grondwaterstand
AMK	Archeologisch MonumentenKaart
ARCHIS	Archeologisch Informatie Systeem
GFT	Gesloten front boortechniek
GWS	Grondwaterstand
GHG	Gemiddeld Hoogste Grondwaterstand
GLG	Gemiddeld Laagste Grondwaterstand
HDD	Horizontal Directional Drilling (horizontaal gestuurde boring)

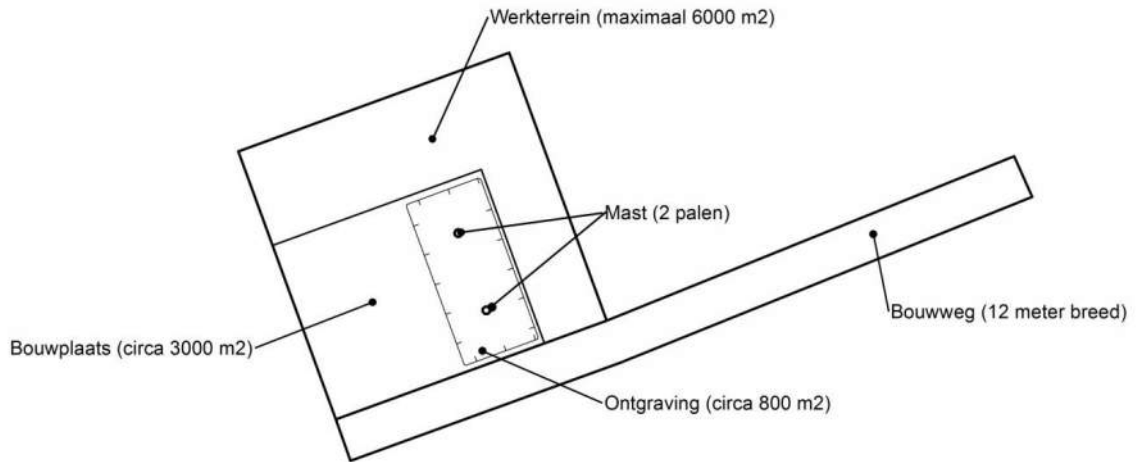
IKAW	Indicatieve Kaart van Archeologische Waarden
KLIC	Kabels en Leidingen Informatie Centrum
M -mv	Meters minus maaiveldniveau
NAK	Nederlandse Algemene Keuringsdienst voor zaaizaad en pootgoed van landbouwgewassen
NAP	Normaal Amsterdams Peil
NVWa	Nederlands Voedsel- en Warenautoriteit
OFT	Open front boortechneik
PBT	Pneumatische boortechneik
RCE	Rijksdienst voor het Cultureel Erfgoed
SIKB	Stichting Infrastructuur Kwaliteitsborging Bodembeheer

Begrippen:

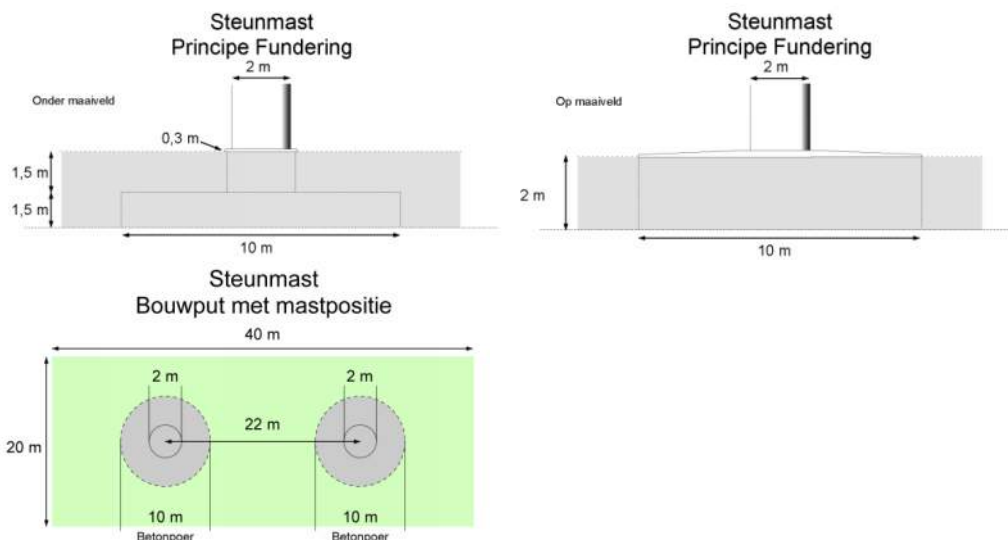
5 cm verlagingsprofiel	Het gebied waarbinnen een grondwaterstandsverlaging van 5cm of meer optreedt.
A-laag/Teelaardelaag	De bovenste laag van de bodem die geschikt is voor de teelt van gewassen en die regelmatig wordt bewerkt. De laag is humeus.
B-laag	Laag van de bodem onder de A-laag/Teelaardelaag waar, door inspoeling, bestanddelen zijn toegevoegd zoals humus, lutum of minerale delen. Deze bodemlaag is in kleigronden veelal in grote mate gerijpt.
Backfill	Verzamelnaam voor het materiaal, met gunstige thermische eigenschappen, dat van elders wordt aangevoerd en wordt toegepast in kabelsleuven (zand en/of eventueel voor dit doel samengesteld materiaal).
Bi-pole mast	Twee smalle pylonen, ieder gefundeerd op een betonnen plaat, waaraan de geleiders worden opgehangen. Onder deze definitie vallen hoek-, trek- en steunmasten.
Bouwput	Gedeelte binnen het werkterrein waar diepere ontgravingen plaatsvinden.
Bouwterrein	Gedeelte binnen het werkterrein waar wordt gebouwd en al dan niet ontgravingen plaatsvinden.
Bouwweg	Een tijdelijke rijbaan voor het transport van materieel/materiaal van en naar het werkterrein.
Cultivateren	Een grondbewerking waarbij de bovengrond wordt losgewerkt.
C-laag	Laag van de bodem onder de B-laag, waarin nog geen of beperkte bodemvorming heeft plaatsgevonden. Deze laag is in kleigronden veelal ongerijpt.
Diepwell	Een diepwellbemaling bestaat uit 1 of meerdere filters met veelal een grindomstorting. In de filter wordt een onderwaterpomp geïnstalleerd. Deze bemalingswijze wordt vooral toegepast in grofzandige pakketten en/of bij grote waterstandsverlagingen.
Drooglegging	Het hoogteverschil tussen de waterspiegel in de sloten/watergangen en het grondoppervlak.
Frezen	Een grondbewerking waarbij de zode en/of bovengrond wordt stukgemaakt en de grond wordt fijn gemaakt.
Geleiders	Hoogspanningsdraden.
Grondoverschot	Grond uit de C-laag die overblijft na zorgvuldige aanvulling en verdichting van wat ontgraven is geweest.
Grondtekort	Grondtekort kan ontstaan door afvoer van ongeschikte grond en/of oxidatie van organische stof/veen, zettingen en klink onder het werkterrein c.q. de bouwweg.
Hoeveelheden	De theoretische hoeveelheden grond worden in vaste kuubs (m ³) aangegeven.

Horizontale bronnering	Bij horizontale bronnering wordt grondwater onttrokken via een of enkele drains. Deze drain ligt horizontaal onder de bouwputbodern en is aangesloten op een vacuümpomp. De maximale aanlegdiepte bedraagt circa 5 meter. Daarnaast zal in een heterogene of slecht doorlatende bodern, een goede omstorting moeten worden toegepast voor een optimale ontwatering van de watervoerende lagen.
Juklocatie (tijdelijk)	Een tijdelijke locatie waar een stelling wordt gebouwd om te voorkomen dat de geleiders bij het aanbrengen de grond kunnen raken.
k-waarde	Aanduiding voor de waterdoorlatendheid in m1 per dag.
kD-waarde	Aanduiding voor het doorlaatvermogen in m ² per dag.
Lier- haspellocatie	De locatie van een mechanisch werktuig of haspel waarmee geleiders uit de haspel langs de mast worden getrokken.
Onderzoeksgebied (arch.)	Plangebied plus 175m voor beter begrip archeologische waarden.
Ongeschikte grond	Grond die door de directie ongeschikt wordt bevonden voor aanvulling/verwerking ter plaatse.
Onrendabele strook	Zie definitie Overhoek.
Ontwateringsdiepte	De hoogste grondwaterstand tussen de ontwateringsmiddelen.
Open bemaling	Bij open bemaling wordt het in de bouwkuip stromende water met een pomp en/of vacuümpomp uit de sleuf gepompt. Deze bemalingsvorm wordt in hoofdzaak toegepast in slecht doorlatende gronden. Daarnaast wordt deze toegepast als aanvulling op vacuümbemaling en/of diepwellbemaling (dien dient als spanningsbemaling).
Overhoek	Gedeelten van percelen die zodanig van vorm zijn of een zodanig geringe oppervlakte hebben dat deze ongeschikt zijn geworden voor een economische en/of praktische bewerking of benutting door de grondgebruiker.
Plangebied (arch.)	Mastlocatie.
Permanent grasland	Grasland dat minimaal 30 jaar aaneengesloten alleen in gebruik is geweest als grasland.
Portaal	Poort van 2 of meer hoge palen met dwarsligger die dient als ondersteuningspunt voor de geleiders.
RD stelsel	Coördinaten in het stelsel van de Rijksdriehoeksmeting.
Stijghoogte	Het potentieel peil van het wateroppervlak van grondwater, gemeten vanaf een bepaald niveau (bijvoorbeeld NAP).
Teelaarde afzetten	Het afgraven van de teelaarde en in depot zetten.
Teelaarde terugzetten	Het verwerken van de in depot gezette teelaarde op het terrein waarvan het afkomstig is.
Verticale bronnering	Bronnering uit verticale filters of bronnen. Bij verticale bronnering kan onderscheid worden gemaakt tussen vacuümbemaling en zwaartekrachtbemaling met haalbuizen. Bij vacuümbemaling wordt een aantal verticale onttrekkingfilters aangesloten op een vacuümpomp. Bij zwaartekrachtbemaling wordt in de filters een haalbuis gehangen die op een vacuümpomp wordt aangesloten. De diameters van de voor deze bemalingswijze toegepaste filters variëren van 0,03 tot 0,15m.
Waterbezwaar	Totaal te onttrekken hoeveelheid grondwater.
Werkstrook	Het afgebakende grondoppervlak waar werkzaamheden worden verricht voor de aanleg van ondergrondse kabelverbindingen.
Werkterrein	Terrein dat gebruikt wordt voor onder andere de opstelplaats voor kranen, de opslag van materieel en materiaal, opslag van grond, kleedruimten etc. Binnen het werkterrein bevindt zich de locatie van de te bouwen masten (bouwput) of portaal. Het werkterrein is vrij van beplanting en bebouwing.
Zaaien	Het met een zaaimachine of met de hand gelijkmatig verspreiden en in de grond brengen van het zaaizaad.

Figuur 1.1: overzicht van een Bi-pole mastlocatie



Figuur 1.2: principe fundering van een steunmast (masthoogte circa 55 meter).



Afmetingen van de bouwput zijn afhankelijk van de lokale situatie

Leeswijzer

Deze rapportage is als volgt opgebouwd:

- Hoofdstuk 2: Cultuurtechnisch onderzoek
- Hoofdstuk 3: Geohydrologisch onderzoek
- Hoofdstuk 4: Grondmechanisch onderzoek
- Hoofdstuk 5: Milieuhygiënisch onderzoek (verkennend bodemonderzoek)
- Hoofdstuk 6: Archeologisch onderzoek
- Hoofdstuk 7: Explosievenonderzoek

Bovenstaande onderzoeken zijn zo veel mogelijk gecombineerd uitgevoerd.

Voor de boorprofielen van de uitgevoerde boringen wordt verwezen naar de bijlage 1-1 en voor de sondeergrafieken van de uitgevoerde sonderingen wordt verwezen naar de bijlage 1-2.

1.4 *Bijlagen H1*

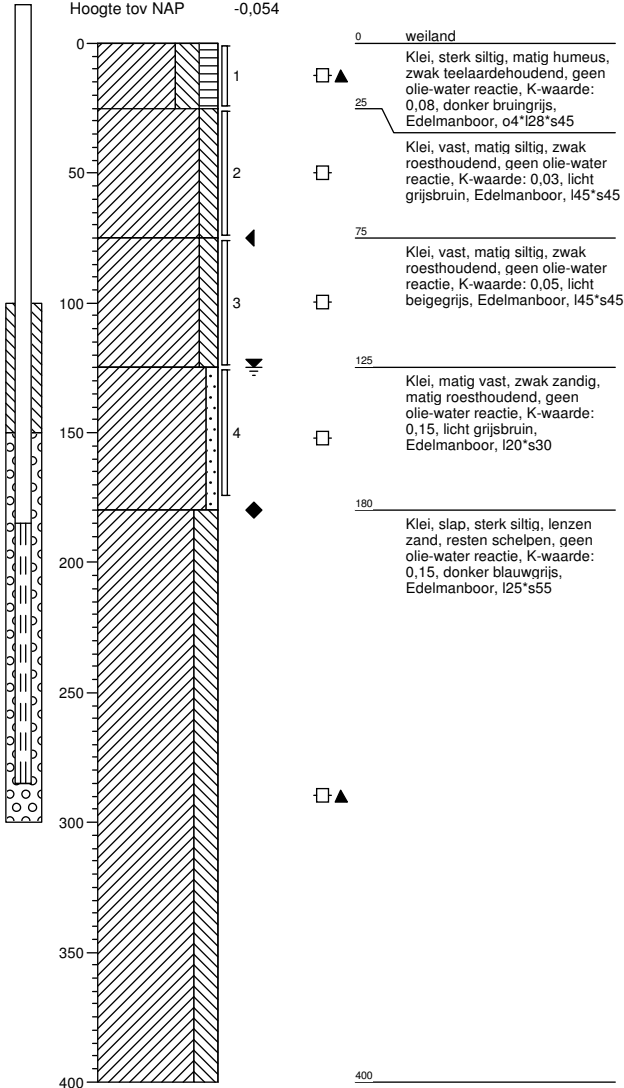
Bijlage 1-1: Boorprofielen

Bijlage 1-2: Situatiekaartje Fugro en bijbehorende sondeergrafieken

Bijlage 1-3: Kaart met ligging boorpunten

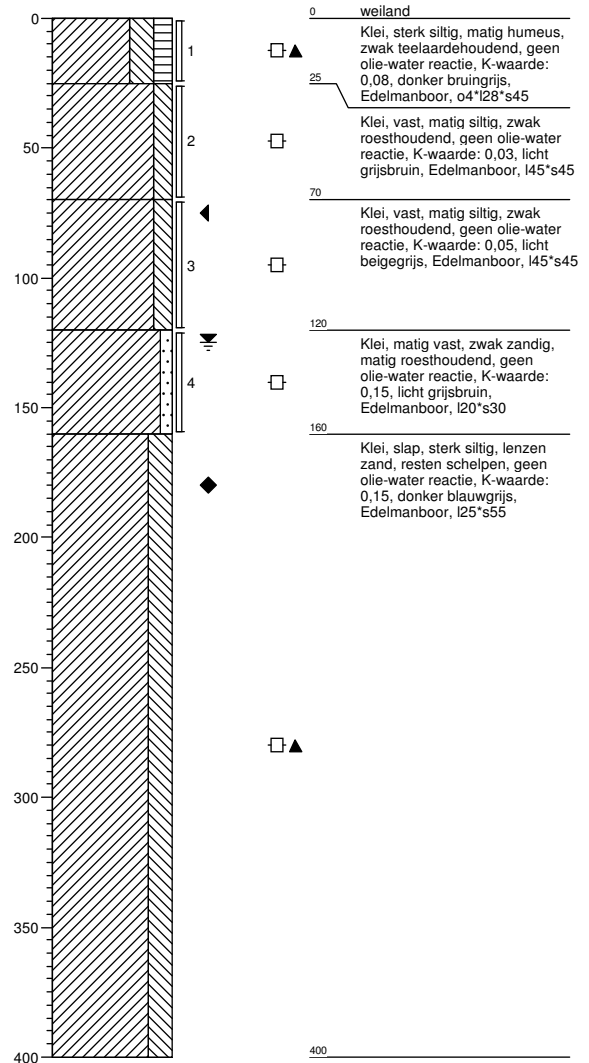
Boring: 71501

Boormeester : jan uitham
 Datum: 12-3-2013
 X: 240346,81
 Y: 594314,39
 GWS: 125
 GHG: 75
 GLG: 180
 Hoogte tov NAP -0,054



Boring: 71502

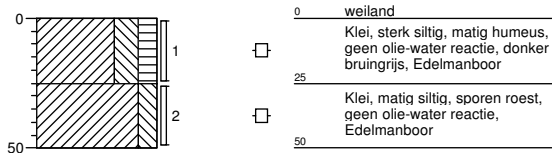
Boormeester : jan uitham
 Datum: 12-3-2013
 X: 240346,787
 Y: 594341,046
 GWS: 125
 GHG: 75
 GLG: 180
 Hoogte tov NAP 0,058



Boring: 71503

Boormeester : jan uitham
 Datum: 12-3-2013
 X: 240336,003
 Y: 594349,892

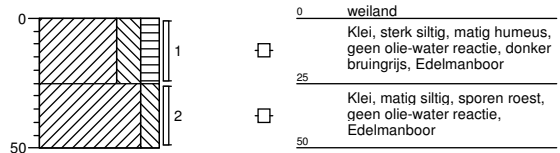
GWS:
 GHG:
 GLG:
 Hoogte tov NAP -0,015



Boring: 71504

Boormeester : jan uitham
 Datum: 12-3-2013
 X: 240354,075
 Y: 594353,969

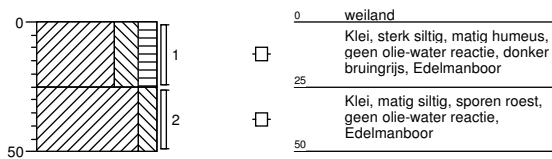
GWS:
 GHG:
 GLG:
 Hoogte tov NAP 0,082



Boring: 71505

Boormeester : jan uitham
 Datum: 12-3-2013
 X: 240360,644
 Y: 594314,023

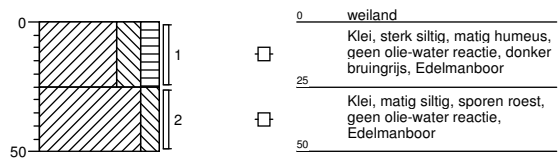
GWS:
 GHG:
 GLG:
 Hoogte tov NAP -0,3



Boring: 71506

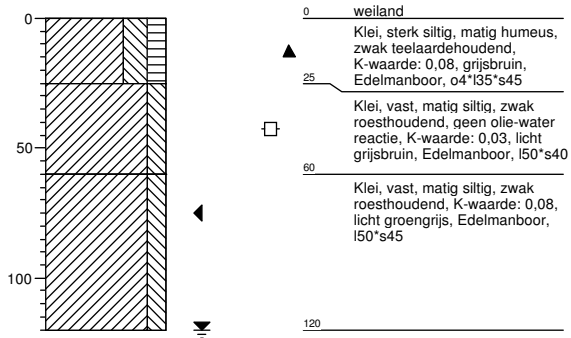
Boormeester : jan uitham
 Datum: 12-3-2013
 X: 240342,52
 Y: 594308,416

GWS:
 GHG:
 GLG:
 Hoogte tov NAP 0,008



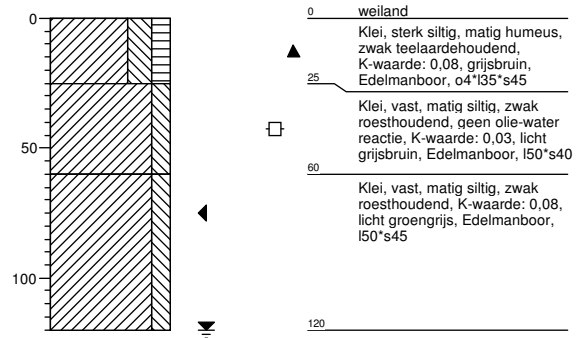
Boring: 71507

Boormeester : jan uitham
 Datum: 12-3-2013
 X: 240326,665
 Y: 594300,861
 GWS: 120
 GHG: 75
 GLG:
 Hoogte tov NAP -0,064



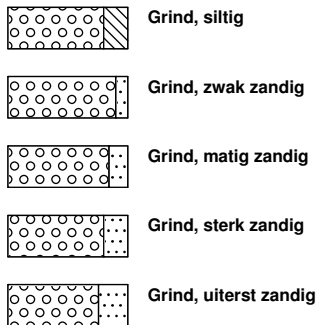
Boring: 71508

Boormeester : jan uitham
 Datum: 12-3-2013
 X: 240305,446
 Y: 594349,505
 GWS: 120
 GHG: 75
 GLG:
 Hoogte tov NAP 0,007

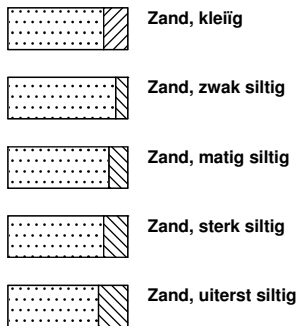


Legenda (conform NEN 5104)

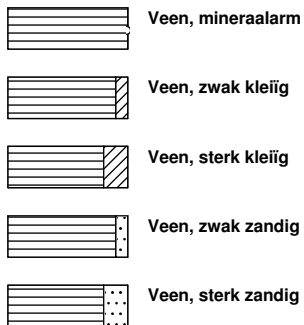
grind



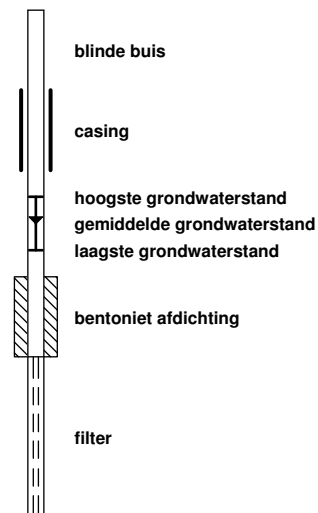
zand



veen



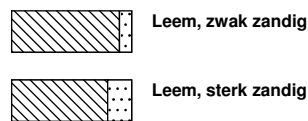
peilbuis



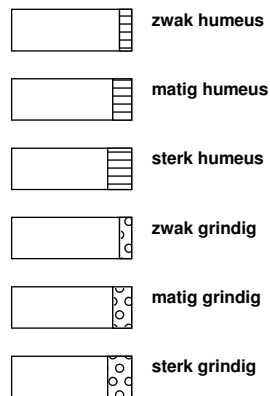
klei



leem



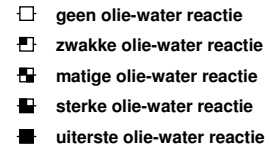
overige toevoegingen



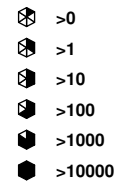
geur



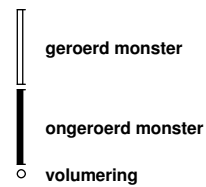
olie



p.i.d.-waarde

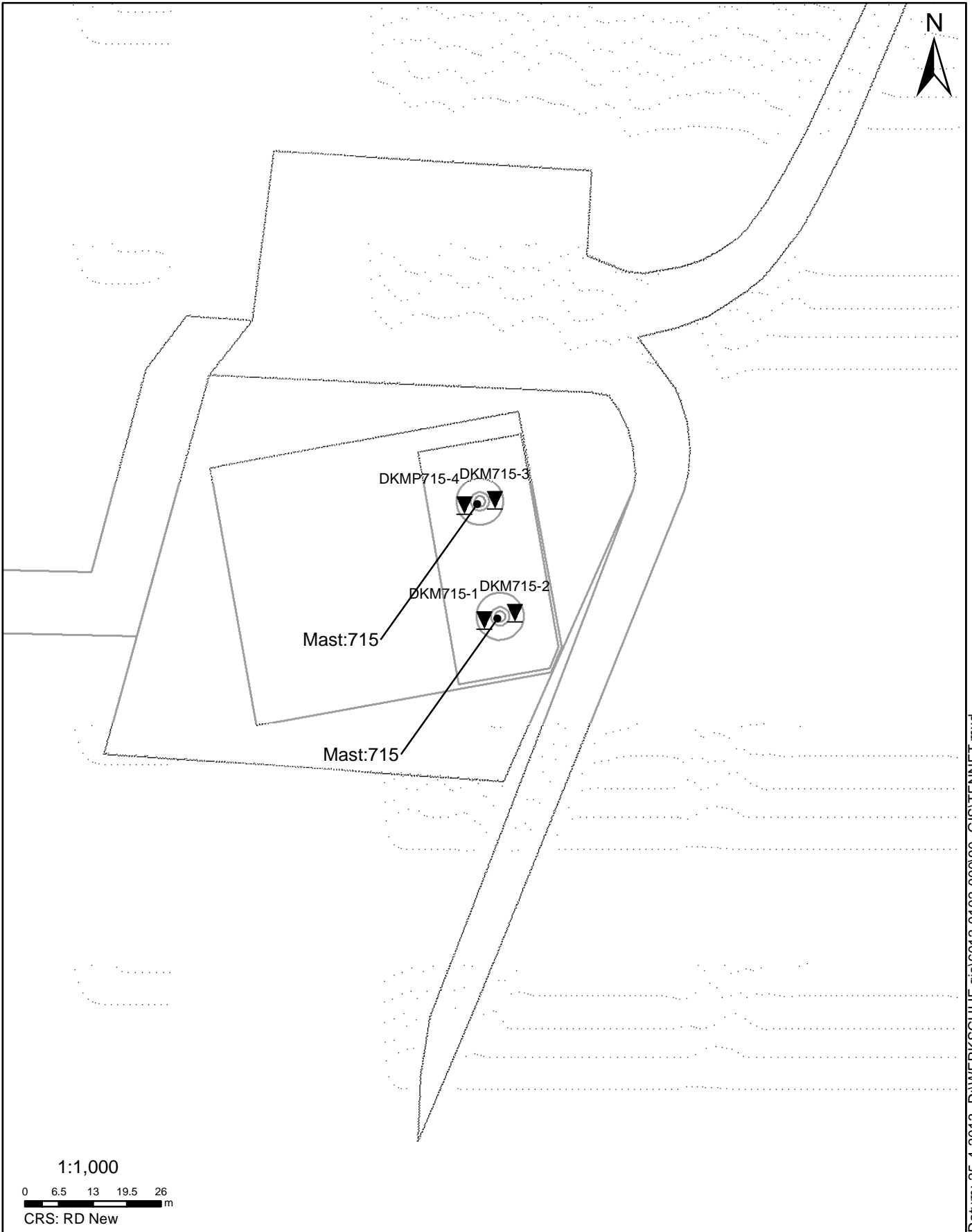


monsters



overig





Datum: 25-4-2013 D:\WERK\SCHIJF gis\6012-0102-000\90_GIS\TENNET1.mxd

SITUATIE

NOORD - WEST 380

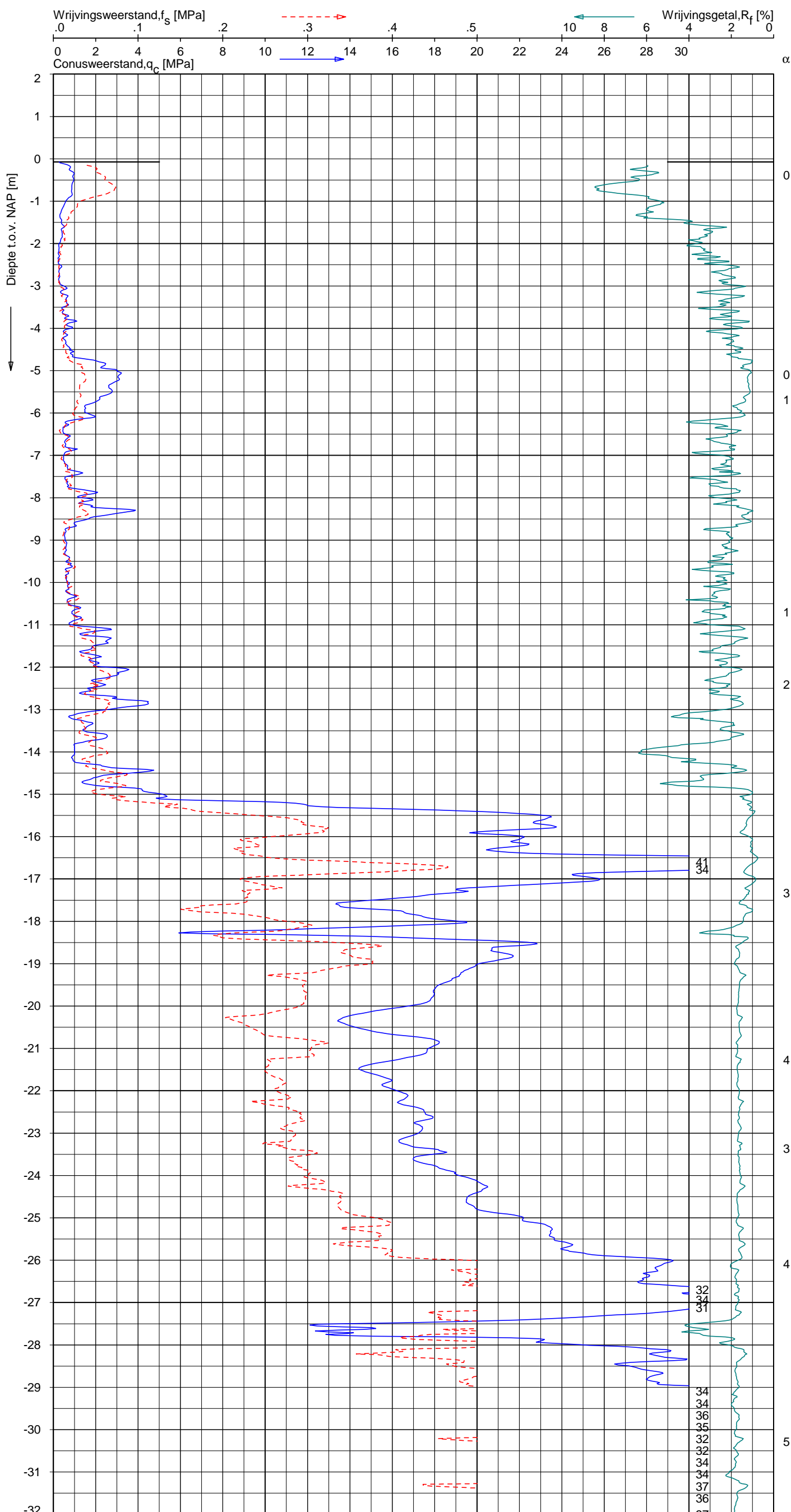
Opdr.nr.: 6012-0102-000

Bijlage : 715

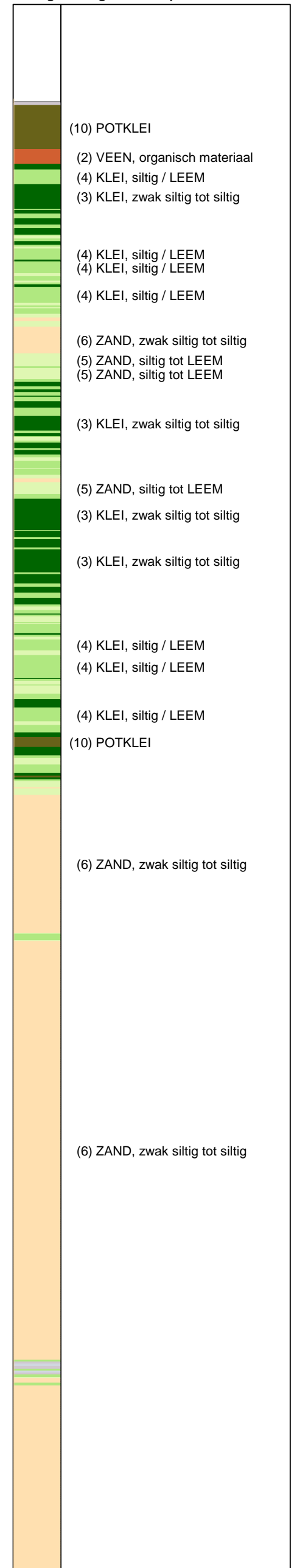
UNIPLOT 05.21.nl / QcfClass-N3.cmd / 2013-04-17 15:30:12

6012-0102-000

DKM715-1 - 1



CPT data classificatie - indicatief
 Classificatie gebaseerd op genormaliseerde
 conusweerstand en wrijvingsgetal.
 (Robertson 1990, NL corr.)
 Geldig onder grondwaterpeil.



Opg.: RNB/NZ d.d. 21-Mar-2013 conus: F7.5CKE2HA/B X = 240347.6
 Get.: HOFSTEDE d.d. 2013-04-17 MV = NAP -0.07 m Y = 594319.2

Sondering volgens norm NEN 5140, klasse 2
 conustype cilindrisch elektrisch, 1500 mm
 α afwijking van de vertikaal



SONDERING MET PLAATSELIJKE KLEEFMETING

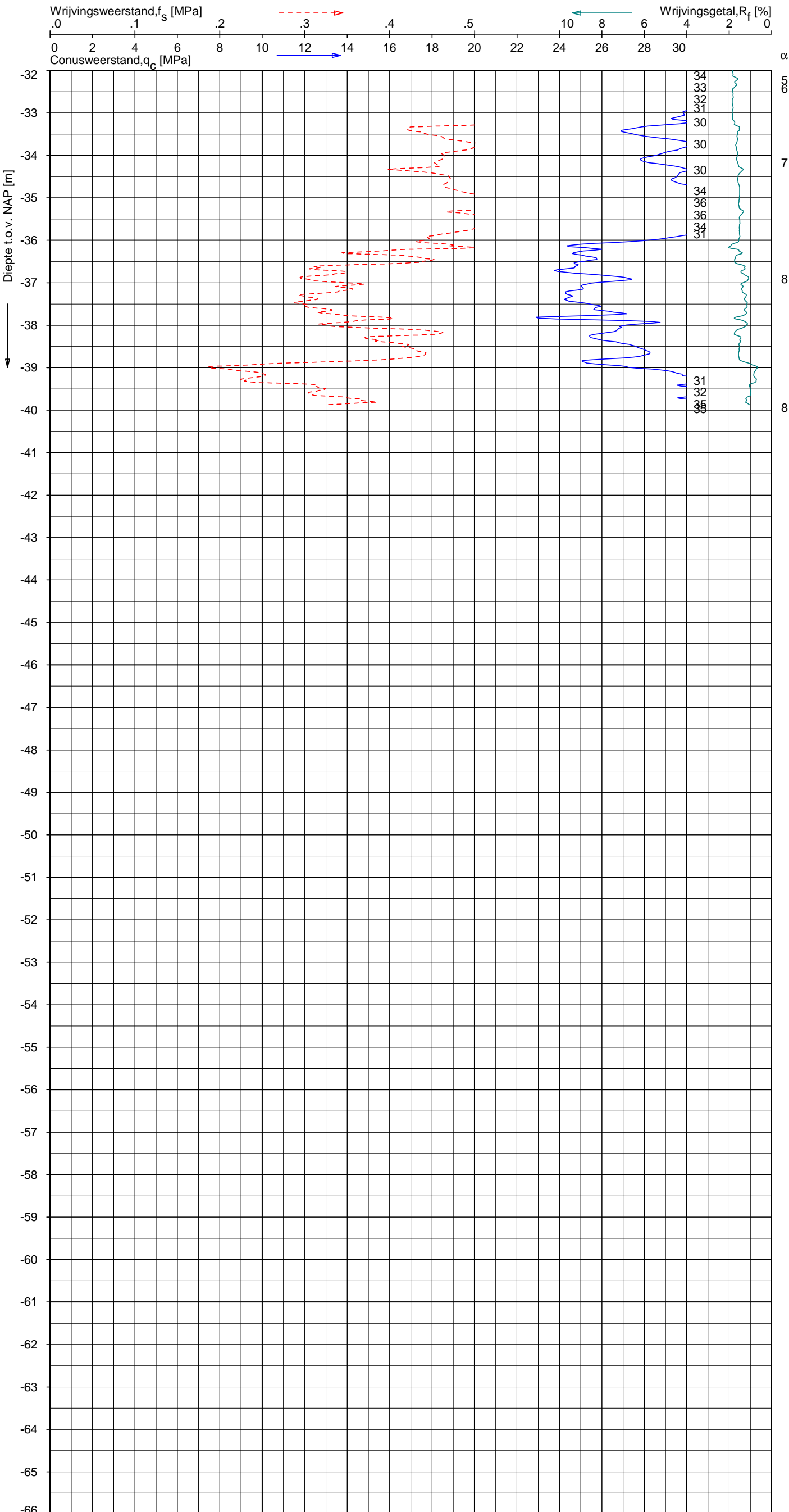
NOORD-WEST 380

Opdr. 6012-0102-000
 Sond. DKM715-1


UNIPLOT 05.21.nl / QcfClass-N3.cmd / 2013-04-17 15:30:12

6012-0102-000

DKM715-1 - 2



CPT data classificatie - indicatief
 Classificatie gebaseerd op genormaliseerde
 conusweerstand en wrijvingsgetal.
 (Robertson 1990, NL corr.)
 Geldig onder grondwaterpeil.



Opg. : RNB/NZ d.d. 21-Mar-2013 conus : F7.5CKE2HA/B X = 240347.6 Sondering volgens norm NEN 5140, klasse 2
 Get. : HOFSTEDE d.d. 2013-04-17 MV = NAP -0.07 m Y = 594319.2 conustype cilindrisch elektrisch, 1500 mm
 α afwijking van de vertikaal



SONDERING MET PLAATSELIJKE KLEEFMETING

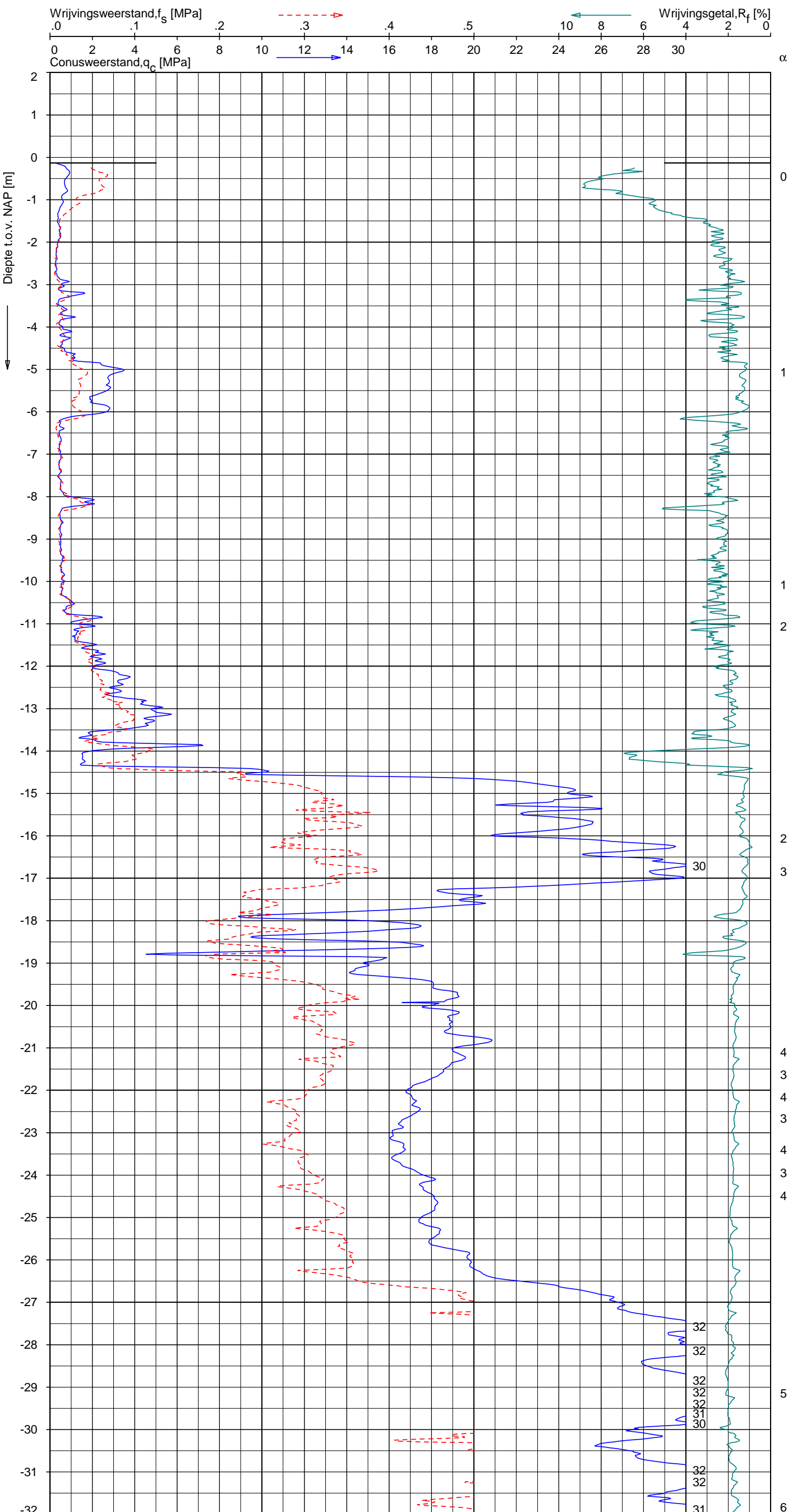
NOORD-WEST 380

Opdr. 6012-0102-000
 Sond. DKM715-1

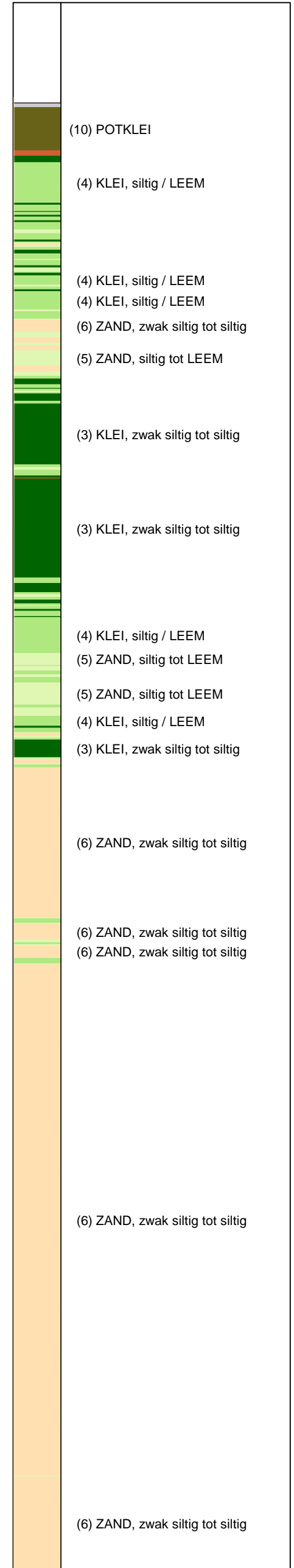
UNIPLOT 05.21.nl / QcfClass-N3.cmd / 2013-04-17 15:30:15

6012-0102-000

DKM715-2 - 1



CPT data classificatie - indicatief
 Classificatie gebaseerd op genormaliseerde
 conusweerstand en wrijvingsgetal.
 (Robertson 1990, NL corr.)
 Geldig onder grondwaterpeil.



Opg.: RNB/NZ d.d. 21-Mar-2013 conus: F7.5CKE2HA/B X = 240353.3 Y = 594320.7 Sondering volgens norm NEN 5140, klasse 2
 Get.: HOFSTEDE d.d. 2013-04-17 MV = NAP -0.13 m conustype cilindrisch elektrisch, 1500 mm
 α afwijking van de vertikaal



SONDERING MET PLAATSELIJKE KLEEFMETING

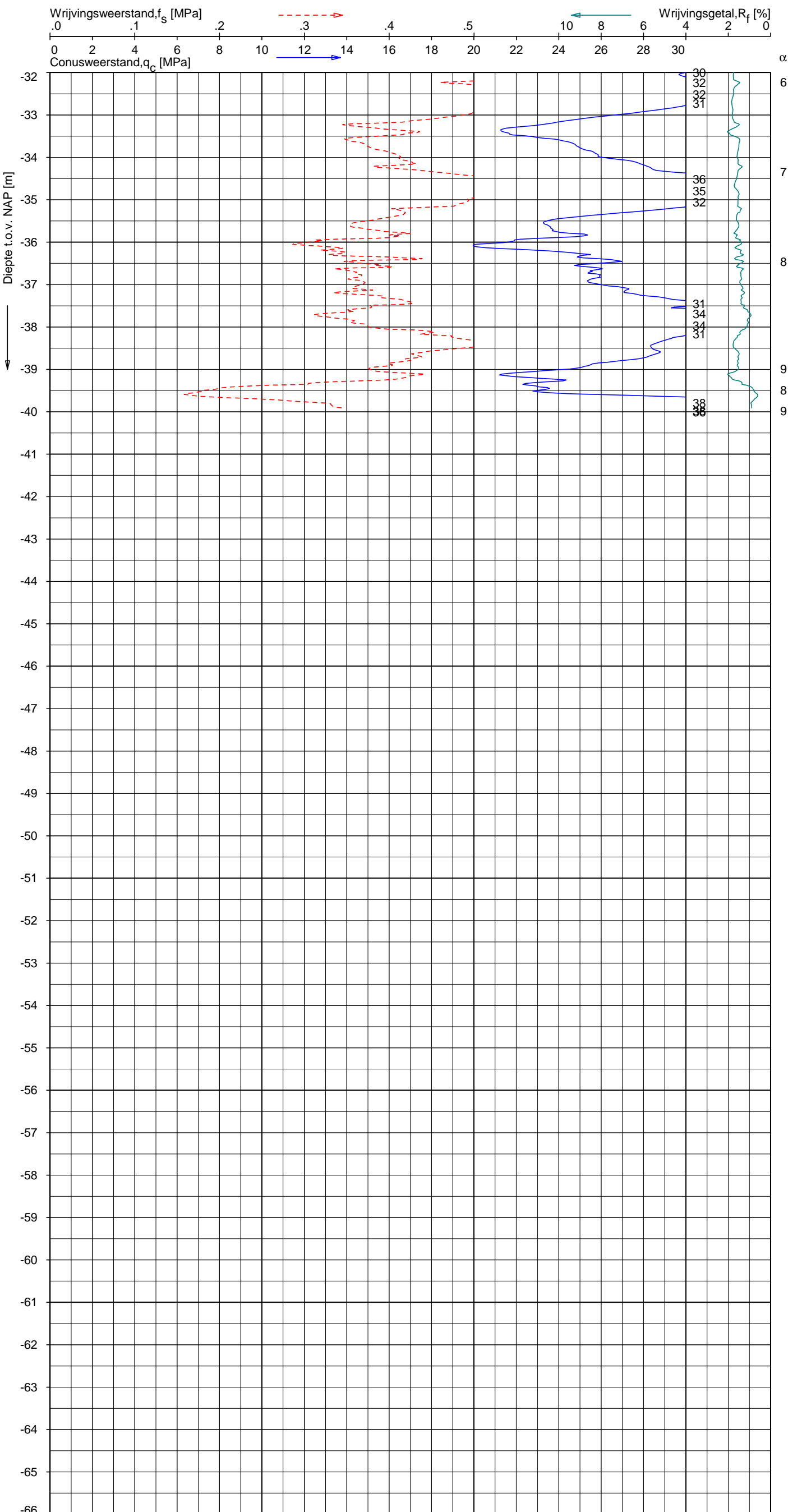
NOORD-WEST 380

Opdr. 6012-0102-000
 Sond. DKM715-2


UNIPLOT 05.21.nl / QcFClass-N3.cmd / 2013-04-17 15:30:15

6012-0102-000

DKM715-2 - 2



CPT data classificatie - indicatief
 Classificatie gebaseerd op genormaliseerde
 conusweerstand en wrijvingsgetal.
 (Robertson 1990, NL corr.)
 Geldig onder grondwaterpeil.



Opdr.: RNB/NZ d.d. 21-Mar-2013 conus: F7.5CKE2HA/B X = 240353.3
 Get.: HOFSTEDE d.d. 2013-04-17 MV = NAP -0.13 m Y = 594320.7
 Sondering volgens norm NEN 5140, klasse 2
 conustype cilindrisch elektrisch, 1500 mm
 α afwijking van de vertikaal



SONDERING MET PLAATSELIJKE KLEEFMETING

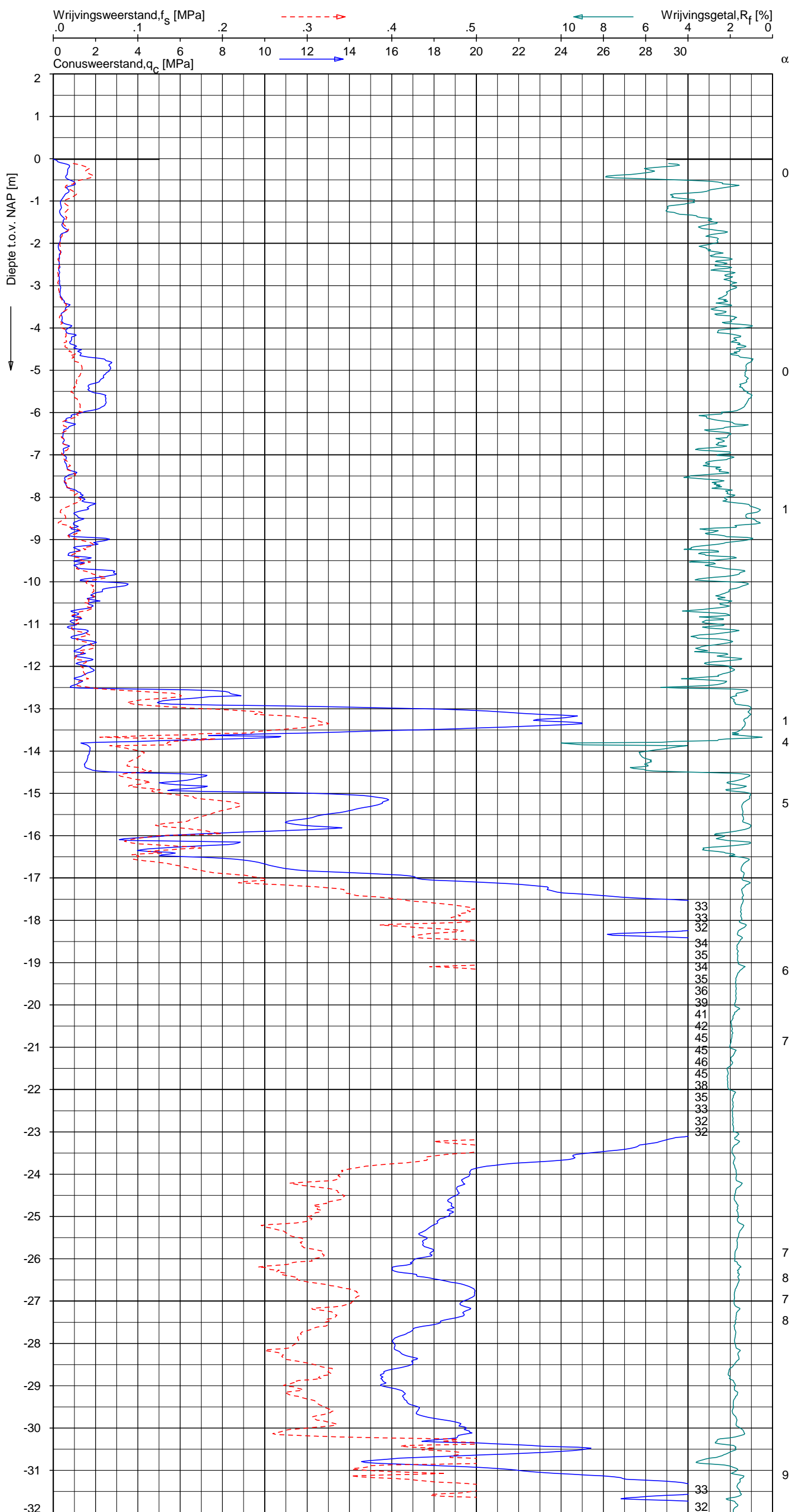
NOORD-WEST 380

Opdr. 6012-0102-000
 Sond. DKM715-2

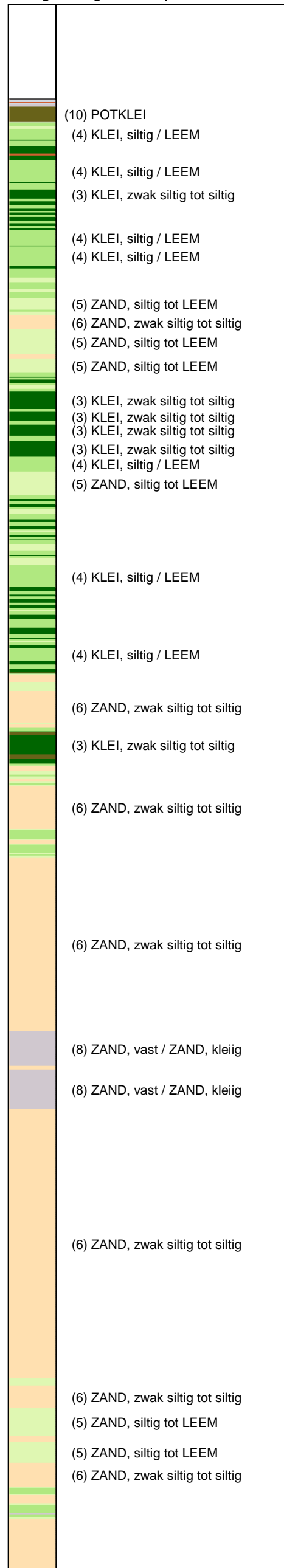
UNIPLOT 05.21.nl / QcfClass-N3.cmd / 2013-04-17 15:30:17

6012-0102-000

DKM715-3 - 1



CPT data classificatie - indicatief
 Classificatie gebaseerd op genormaliseerde
 conusweerstand en wrijvingsgetal.
 (Robertson 1990, NL corr.)
 Geldig onder grondwaterpeil.



Opg.: RNB/NZ d.d. 21-Mar-2013 conus: F7.5CKE2HA/B X = 240349.5 Y = 594342.2
 Get.: HOFSTEDE d.d. 2013-04-17 MV = NAP -0.01 m

Sondering volgens norm NEN 5140, klasse 2
 conustype cilindrisch elektrisch, 1500 mm
 α afwijking van de vertikaal



SONDERING MET PLAATSELIJKE KLEEFMETING

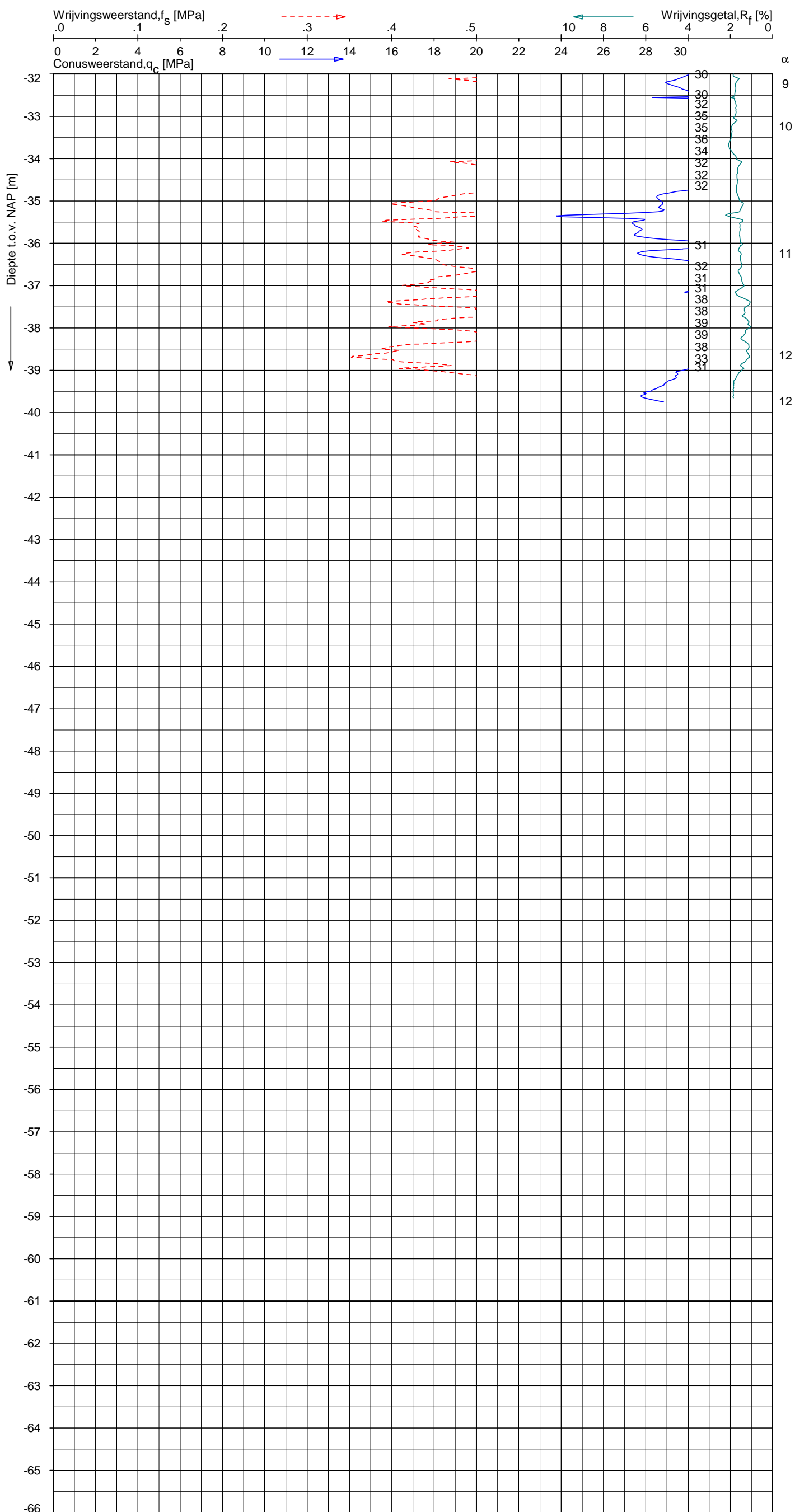
NOORD-WEST 380

Opdr. 6012-0102-000
 Sond. DKM715-3


UNIPLOT 05.21.nl / QcfClass-N3.cmd / 2013-04-17 15:30:18

6012-0102-000

DKM715-3 - 2



CPT data classificatie - indicatief
 Classificatie gebaseerd op genormaliseerde
 conusweerstand en wrijvingsgetal.
 (Robertson 1990, NL corr.)
 Geldig onder grondwaterpeil.



Opg. : RNB/NZ d.d. 21-Mar-2013 conus : F7.5CKE2HA/B X = 240349.5 Sondering volgens norm NEN 5140, klasse 2
 Get. : HOFSTEDE d.d. 2013-04-17 MV = NAP -0.01 m Y = 594342.2 conustype cilindrisch elektrisch, 1500 mm
 α afwijking van de vertikaal



SONDERING MET PLAATSELIJKE KLEEFMETING

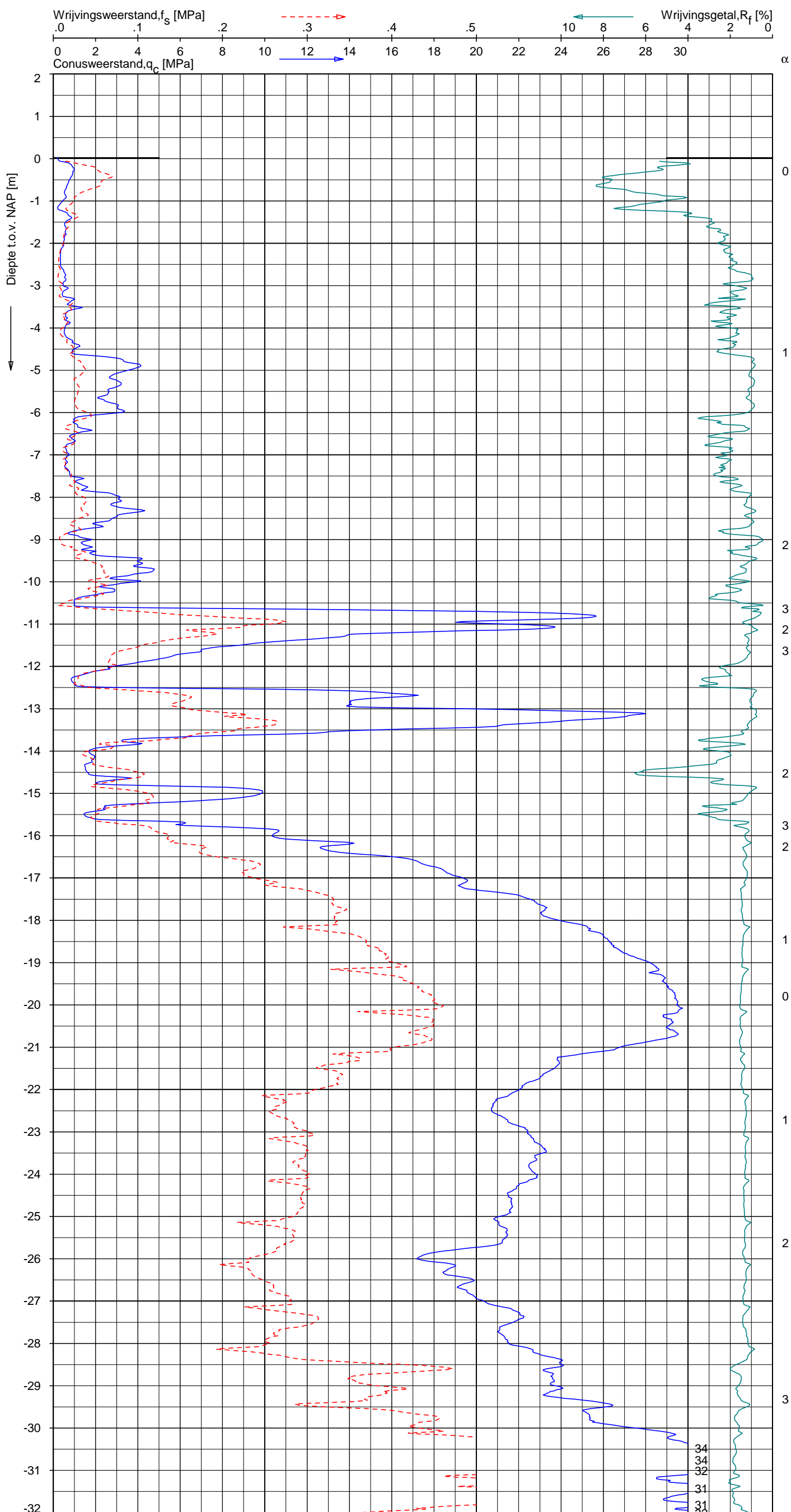
NOORD-WEST 380

Opdr. 6012-0102-000
 Sond. DKM715-3

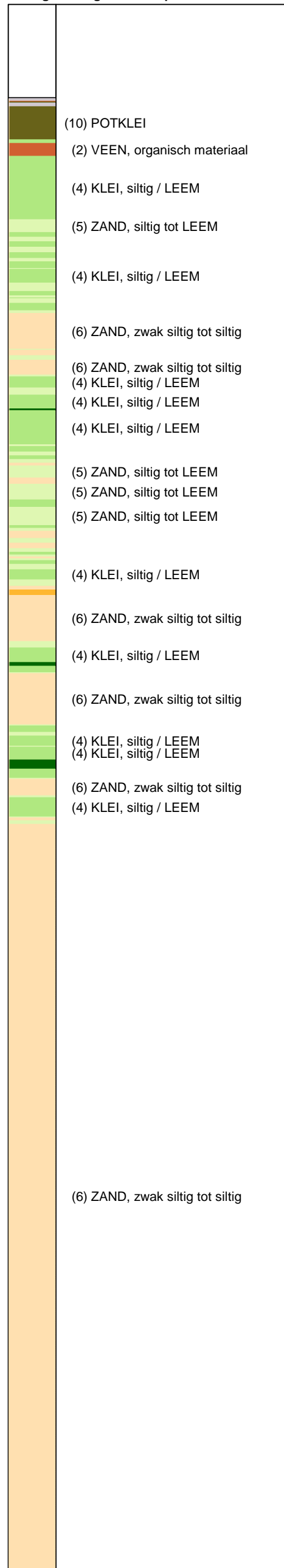
UNIPLOT 05.21.nl / QcFClass-N3.cmd / 2013-04-17 15:30:20

6012-0102-000

DKMP715-4 - 1



CPT data classificatie - indicatief
 Classificatie gebaseerd op genormaliseerde
 conusweerstand en wrijvingsgetal.
 (Robertson 1990, NL corr.)
 Geldig onder grondwaterpeil.



Opg.: RNB/NZ d.d. 21-Mar-2013 conus: F7.5CKE2HAW₁/B P1 X = 240343.6 Y = 594341.2
 Get.: HOFSTEDE d.d. 2013-04-17 MV = NAP +0.02 m Sondering volgens norm NEN 5140, klasse 2
 conustype cilindrisch elektrisch, 1500 mm
 α afwijking van de vertikaal



SONDERING MET PLAATSELIJKE KLEEFMETING

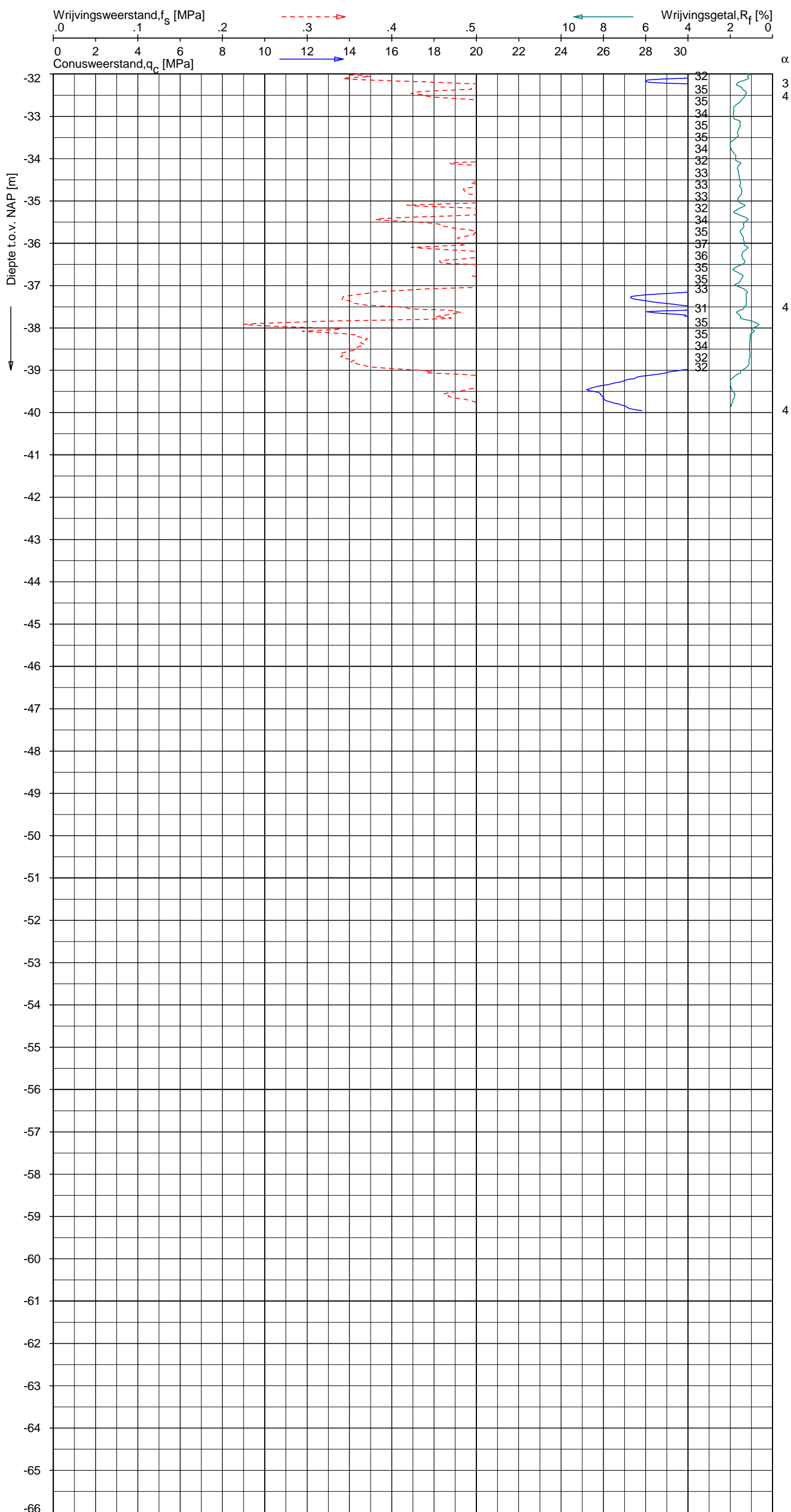
NOORD-WEST 380

Opdr. 6012-0102-000
 Sond. DKMP715-4

UNIPLOT 05.21.nl / QcFClass-N3.cmd / 2013-04-17 15:30:20

6012-0102-000

DKMP715-4 - 2



CPT data classificatie - indicatief
 Classificatie gebaseerd op genormaliseerde
 conusweerstand en wrijvingsgetal.
 (Robertson 1990, NL corr.)
 Geldig onder grondwaterpeil.



Opg. : RNB/NZ d.d. 21-Mar-2013 conus : F7.5CKE2HAW₁/B P1 X = 240343.6 Sondering volgens norm NEN 5140, klasse 2
 Get. : HOFSTEDE d.d. 2013-04-17 MV = NAP +0.02 m Y = 594341.2 conustype cilindrisch elektrisch, 1500 mm
 α afwijking van de vertikaal



SONDERING MET PLAATSELIJKE KLEEFMETING

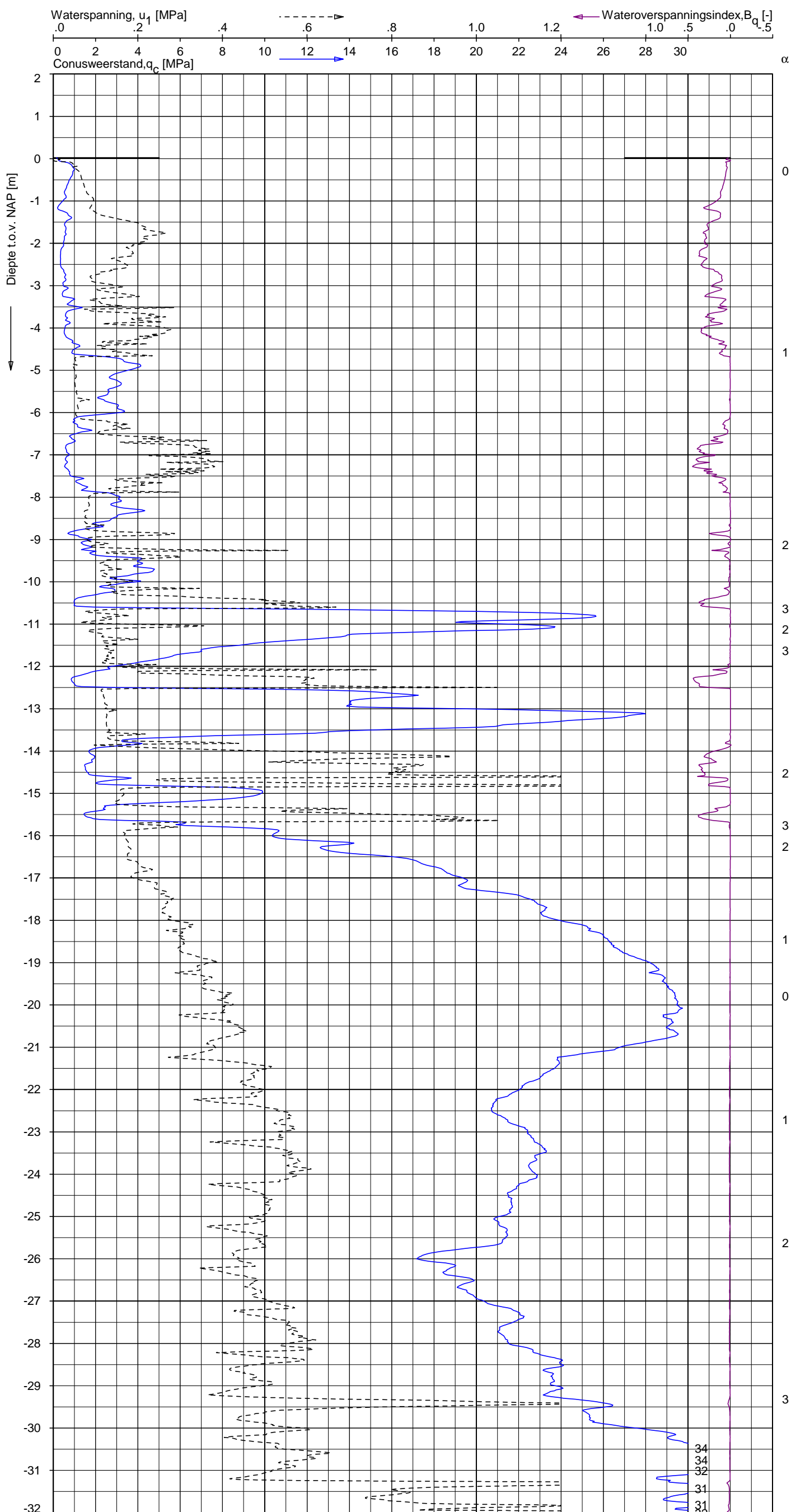
NOORD-WEST 380

Opdr. 6012-0102-000
 Sond. DKMP715-4

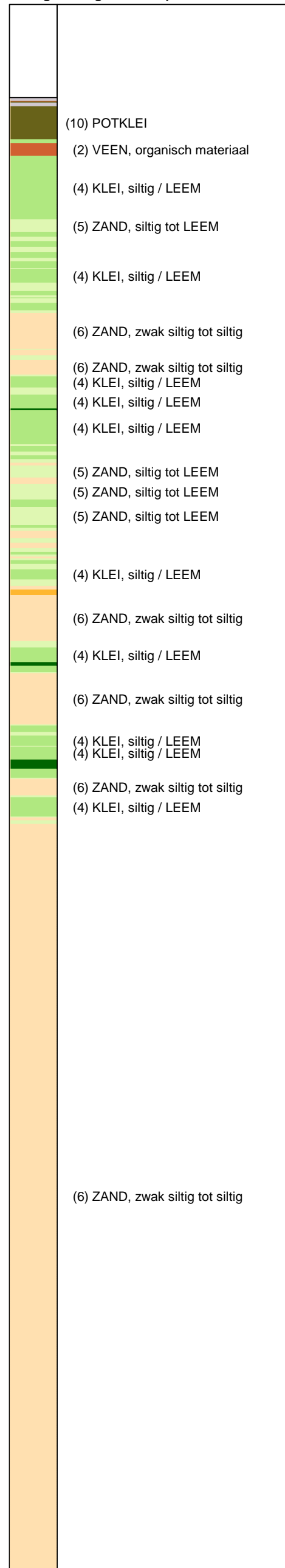
UNIPLOT 05.21.nl / QcU1Class-N3.cmd / 2013-04-17 15:24:15

6012-0102-000

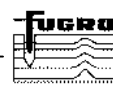
DKMP715-4 - 1



CPT data classificatie - indicatief
 Classificatie gebaseerd op genormaliseerde
 conusweerstand en wrijvingsgetal.
 (Robertson 1990, NL corr.)
 Geldig onder grondwaterpeil.



Opg.: RNB/NZ d.d. 21-Mar-2013 conus: F7.5CKE2HAW₁/B P1 X = 240343.6 Sondering volgens norm NEN 5140, klasse 2
 Get.: HOFSTEDE d.d. 2013-04-17 MV = NAP +0.02 m Y = 594341.2 conustype cilindrisch elektrisch, 1500 mm
 α afwijking van de vertikaal



SONDERING MET WATERSPANNINGSMETING

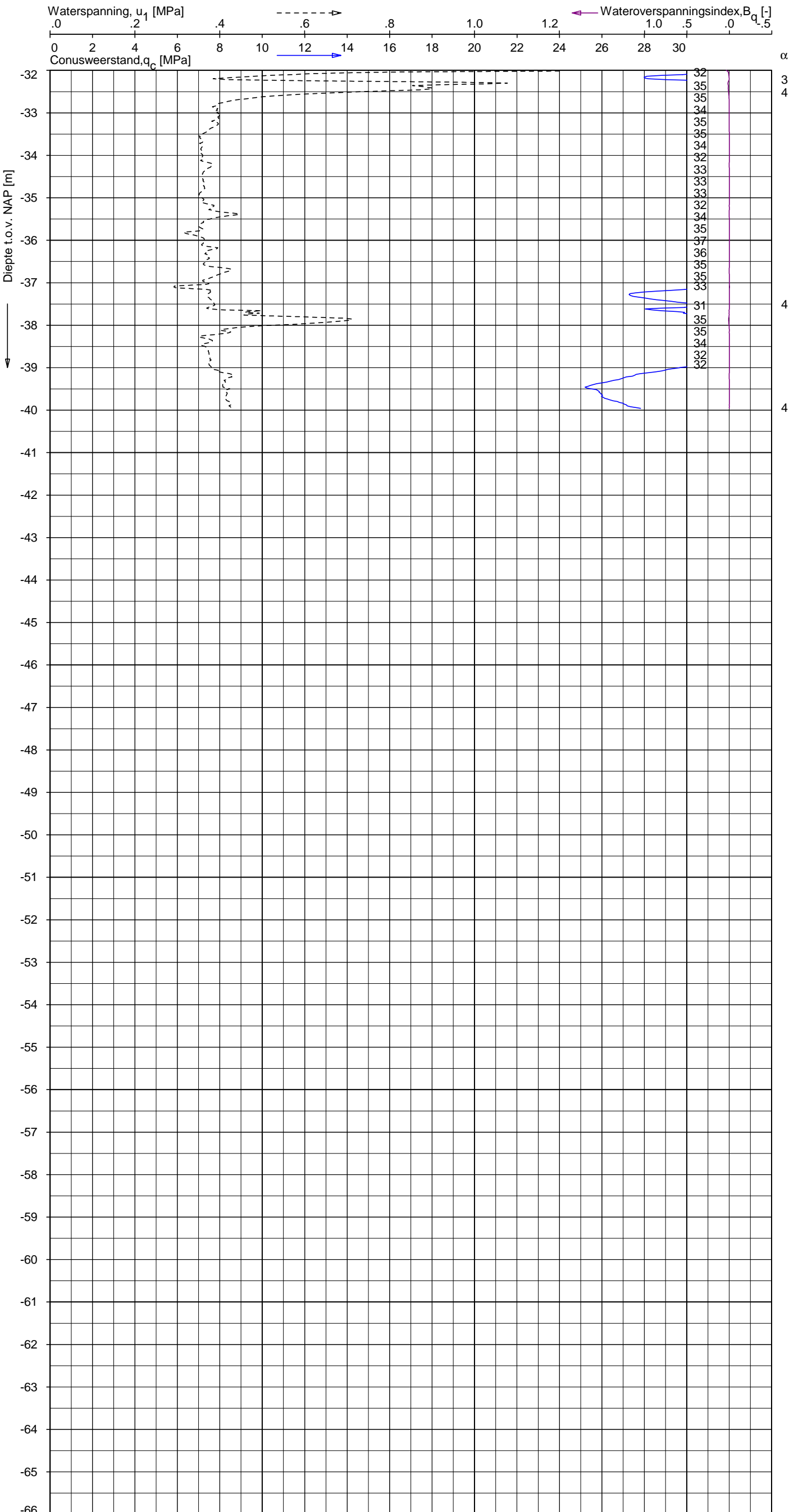
NOORD-WEST 380

Opdr. 6012-0102-000
 Sond. DKMP715-4


UNIPLOT 05.21.nl / QcU1Class-N3.cmd / 2013-04-17 15:24:16

6012-0102-000

DKMP715-4 - 2



CPT data classificatie - indicatief
 Classificatie gebaseerd op genormaliseerde
 conusweerstand en wrijvingsgetal.
 (Robertson 1990, NL corr.)
 Geldig onder grondwaterpeil.



Opg. : RNB/NZ d.d. 21-Mar-2013 conus : F7.5CKE2HAW₁/B P1 X = 240343.6 Sondering volgens norm NEN 5140, klasse 2
 Get. : HOFSTEDE d.d. 2013-04-17 MV = NAP +0.02 m Y = 594341.2 conustype cilindrisch elektrisch, 1500 mm
 α afwijking van de vertikaal




SONDERING MET WATERSPANNINGSMETING

NOORD-WEST 380


Opdr. 6012-0102-000
 Sond. DKMP715-4

LEGENDA TERREINPROEVEN EN GRONDSOORTEN

BORINGEN / PEILBUIZEN

	mechanische boring (B)
	handboring (HB)
	niet uitgevoerde boring
	niet uitgevoerde handboring
	boring met peilbuis
	boring met peilbuis, ondiep en diep filter
	boring met peilbuis, ondiep, middeldiep en diep filter
	handboring met peilbuis
	hellingmeterbuis (HMB)
	gedrukte peilbuis (PB) / minifilter (MF)
	boring derden
	boring derden met peilbuis

SONDERINGEN

	diep-/diepzware sondering
	middelzware sondering
	diep-/diepzware sondering met plaatselijke kleefmeting
	middelzware sondering met plaatselijke kleefmeting
	slagsondering
	niet uitgevoerde sondering
	waterspanningsmeter (WSM)
	sondering derden
	sondering derden met plaatselijke kleefmeting

Type sonderingen






M	middelzware sondering
D	diepsondering
DZ	diepzware sondering
S	slagsondering

Toegevoegde metingen

KM	meting van de plaatselijke kleef
P	meting van waterspanning
M	meting van de magnetische veldsterkte
G	meting van de geleidbaarheid
S	meting van de schuifgolfsnelheid (seismische meting)
T	meting van de temperatuur

LEGENDA / TERMINOLOGIE

grind

	Grind, siltig
	Grind, zwak zandig
	Grind, matig zandig
	Grind, sterk zandig
	Grind, uiterst zandig

zand

	Zand, kleilig
	Zand, zwak siltig
	Zand, matig siltig
	Zand, sterk siltig
	Zand, uiterst siltig



veen

	Veen, mineraalarm
	Veen, zwak kleilig
	Veen, sterk kleilig
	Veen, zwak zandig
	Veen, sterk zandig







klei

	Klei, zwak siltig
	Klei, matig siltig
	Klei, sterk siltig
	Klei, uiterst siltig
	Klei, zwak zandig
	Klei, matig zandig
	Klei, sterk zandig

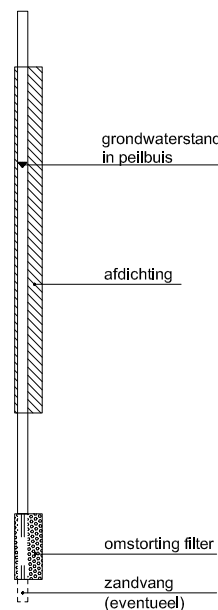
leem

	Leem, zwak zandig
	Leem, sterk zandig



Overige toevoegingen

	zwak humeus
	matig humeus
	sterk humeus
	zwak grindig
	matig grindig
	sterk grindig







Peilbuis



Monsters

	geroerd monster
	ongeroerd monster


Overig

	gemiddeld hoogste grondwaterstand
	grondwaterstand
	gemiddeld laagste grondwaterstand
	slib
	verharding / kern / asfalt
	puin



Verklaring

-  Werkterrein + bouwweg
-  Bouwput
-  Masten
-  Locatie handsondering met boring bouwwegen
-  Locatie boring bouwwegen
-  Locatie boring tot 0,50 m-mv
-  Locatie boring tot 1,20 m-mv
-  Locatie boring tot 4,00 m-mv
-  Locatie boring + peilbuis
-  Locatie slibmonster (Locatie)
-  Locatie slibmonster (Bouwweg)



Locatie VKA versie 2.5
Bouwweg VKA versie 2.5.1

TITEL		BOORPUNTEN KAART MAST :		715	
		Noord - West 380 kV			
STATUS	GETEKEND DOOR	AFD.	PAR.	OPDRACHTGEVER	
	T. Cornea			TenneT	
	GECONTROLEERD DOOR	AFD.	PAR.	OMSCHRIJVING WIJZIGING	GETEKEND BIJ
	E. Aldershof				ARCADIS
	VOOR AKKOORD	AFD.	PAR.	SCHAAL	DATUM 1e UITGAVE
	M. van Driel			1:1000	08.04.2014
				DATUM WIJZIGING	
VAKGEBIED	TEK. SOORT	PROJECT NR.	FORMAT	NUMMER	WLIZ NR.
			A3	Mast nr. 715	1

2 Cultuurtechnisch onderzoek

3 Geohydrologisch onderzoek

Verantwoording

Titel: Geohydrologisch onderzoek: project: Noord – West 380 kV
Deelgebied: 1
mastnummer: 715

Projectnummer: B.02032.000377.001

Referentienummer: T206878

Revisie: 1.0

Datum: 18 december 2014

Auteur(s): M.J.H. Rakhorst en M.M. Houdé

Gecontroleerd door: J.B. Helder

Paraaf gecontroleerd:



Goedgekeurd door: J. Assink



Paraaf goedgekeurd:

Contact: TenneT380kVnw@arcadis.nl

In het geohydrologisch onderzoek worden twee fases onderscheiden namelijk:

- Fase 1: Beknopte analyse van effecten
- Fase 2: Uitgebreide analyse van effecten indien onderlinge beïnvloeding daar aanleiding toe geeft

Fase 1 is in dit geohydrologisch rapport in paragraaf 3.1 t/m 3.4 uitgewerkt. Indien van toepassing is fase 2 in paragraaf 3.5 en 3.6 uitgewerkt.

INHOUDSOPGAVE

3.1. Inleiding

3.2. Veld- en laboratoriumwerkzaamheden

3.3. Algemene beschrijving tracé

3.4. Bemaling

3.5. Effecten grondwater (Fase 2: indien de effecten daar aanleiding toe geven)

3.6. Uitvoeringstechnische aspecten (Fase 2: indien de effecten daar aanleiding toe geven)

3.7 Bijlagen H3

Bijlage 3-1: Locatie inclusief onderzoekspunten

Bijlage 3-2: Overzicht veldgegevens en analyseresultaten

Bijlage 3-3: Tekening: waterinformatiekaart

3.1 *Inleiding*

Doel van het geohydrologisch onderzoek is om inzicht te geven in de geohydrologische situatie op de onderhavige mastlocatie 715. Dit voor de onderbouwing van de vergunningaanvraag in het kader van de Waterwet en het op te stellen werkplan door de aannemer.

Op basis van de geohydrologische situatie is het te verwachten waterbezwaar en de grondwater- en/of stijghoogteverlaging in de omgeving tijdens de bemaling berekend. Met deze gegevens kan de vergunning in het kader van de Waterwet aangevraagd worden.

Indien de mate waarin effecten optreden niet om nadere kwantificering vragen, wordt enkel fase 1 in deze rapportage uitgewerkt. Indien de mate waarin effecten optreden wel om nadere kwantificering vragen, is ook fase 2 uitgewerkt. Er wordt bij het bepalen van de effecten rekening gehouden met de mogelijke invloed van bemaling van naastgelegen masten op de verlaging. Voor een mastlocatie zijn de twee naastliggende mastlocaties maatgevend voor de verlaging en de effecten.

Dit geohydrologisch onderzoek vormt daarnaast een bron van gegevens en basis voor het door de aannemer op te stellen werkplan en uitvoeringsplan van de bemaling (bemalingsplan).

Daarnaast is aandacht besteed aan de kwalitatieve aspecten, vanuit de voorgenomen lozing van bemalingswater op oppervlaktewater.

3.2 *Veld- en laboratoriumwerkzaamheden*

3.2.1 *Veldwerkzaamheden*

Ten behoeve van het geohydrologisch onderzoek zijn ter plaatse van de toekomstige bouwput de volgende veldwerkzaamheden uitgevoerd:

- 4 sonderingen tot 40 m -mv (of maximale reactiekracht van 16 ton);
- Twee boringen tot ten minste 4,0 m -mv;
- Het plaatsen van ten minste één peilbuis ter bepaling van de freatische grondwaterstand in de deklaag;
- De stijghoogte is bij plaatsing van de peilbuis bepaald. Na een wachttijd van tenminste 1 week is een tweede meting uitgevoerd;
- Het nemen van een monster van het oppervlaktewater. Niet ter plaatse van iedere mastlocatie is een monster genomen, maar wel van elk ontvangend oppervlaktewater (zie bijlage 3-3 voor de locatie van monsternamen).

De data waarop deze veldwerkzaamheden hebben plaatsgevonden, zijn weergegeven bij de resultaten van de veldwerkzaamheden zoals weergegeven in bijlage 3-2 en 3-3.

3.2.2 *Laboratoriumwerkzaamheden*

Het grondwater in de peilbuizen en het oppervlaktewater is bemonsterd en geanalyseerd op het standaardlozingspakket (Arseen (As), Chloride (Cl), Zuurstof (O₂), Ammonium (NH₄), Stikstof (N-Kjeldahl), Fe²⁺, Fe-totaal, BZV (biologisch zuurstofverbruik), CZV (chemisch zuurstofverbruik), Sulfaat (totaal), Fosfaat (totaal), zuurgraad (pH), geleidingsvermogen (EGV), droogrest onopgeloste bestanddelen (zs)).

De resultaten van de veld- en laboratoriumwerkzaamheden zijn opgenomen in bijlage 3-2. De resultaten zijn tevens beknopt weergegeven in de als bijlage 3-3 opgenomen tekening.

3.3 *Algemene beschrijving tracé*

3.3.1 *Maaiveld*

De hoogtemetingen gedaan tijdens de veldwerkzaamheden zijn in tabel 3.13 in bijlage 3-2 opgenomen. Hieruit leiden wij een gemiddelde maaiveldhoogte ter plaatse van de locatie af van - 0,03 m NAP.

3.3.2 Bodemopbouw

In onderstaande paragrafen is de ondiepe bodemopbouw en geohydrologische opbouw beschreven.

3.3.2.1 Ondiepe bodemopbouw

Op basis van boringen uitgevoerd tijdens de veldwerkzaamheden bestaat de deklaag vanaf maaiveld (NAP -0,03 m) tot maximale boordiepte uit zand, veen en klei.

3.3.2.2 Geohydrologische opbouw

De regionale bodemopbouw is weergegeven in onderstaande tabel 3.1. De gegevens uit deze tabel zijn ontleend aan www.DINOloket.nl aangevuld met de lokale locatie specifieke gegevens zoals naar voren komt uit de sonderingen uitgevoerd in het kader van het geotechnische onderzoek (zie hoofdstuk 4) en de handboringen voor het cultuurtechnisch onderzoek (zie hoofdstuk 2). In onderstaande tabel zijn ook de geohydrologische formaties en de op basis van DINOloket en ervaring geïnterpreteerde parameters weergegeven (weerstand en doorlatendheden).

Daarnaast is bij de handboringen per laag de waterdoorlatendheid (k-waarde) geschat voor het berekenen van de uit te voeren bemalingen (zie bijlage 1-1).

Tabel 3.1: Geohydrologische opbouw

Globale diepte (m NAP)	Samenstelling	Geohydrologische eenheid	Formatie	Doorlatendheid/weerstand
-0,03 tot -14,70	Klei en zand	deklaag	Nieuwkoop, Bostel, Drenthe	733 dagen
-14,70 tot -40,00	zand	watervoerende laag	Peelo	2,00 tot 8,00 m/d

3.3.3 Watersysteem

In onderstaande paragrafen zijn de gegevens van het oppervlaktewater en grondwater beschreven.

3.3.3.1 Oppervlaktewaterpeilen

Het peil van het oppervlaktewater bedraagt circa -1,45 m NAP. Dit is gebaseerd op het AHN2 (Algemeen Hoogtebestand Nederland 2) en de veldmetingen van het slootprofiel.

3.3.3.2 Freatisch grondwater

De Gemiddeld Hoogste Grondwaterstand (GHG) en Gemiddeld Laagste Grondwaterstand (GLG) geven de grondwaterstandsfluctuatiezone aan. Deze kunnen in het veld terug te vinden zijn als hydromorfe profielkenmerken. Op basis van de hydromorfe profielkenmerken in boringen op de locatie is een gemiddelde GHG af te leiden van 0,71 m -mv en de GLG op 1,80 m -mv. Bij een maaiveldniveau van -0,03 m NAP komt dit overeen met een GHG van -0,74 m NAP en een GLG van -1,83 m NAP.

De in peilbuis 71501-1 met filterdiepte 1,85 tot 2,85 m -mv tijdens de veldwerkzaamheden opgenomen freatische stijghoogte is weergegeven in onderstaande tabel. De waarden ten opzichte +van maaiveld zijn met de maaiveldhoogte van -0,05 m NAP bij de peilbuis (in het rapport afgerond op twee decimalen) vertaald naar een waarde ten opzichte van NAP.

Tabel 3.2: Ondiepe stijghoogte peilbuis 71501-1

Datum	Stijghoogte [m -mv]	Stijghoogte [m NAP]
12/3/2013	1,25	-1,30
21/3/2013	1,05	-1,10

Stijghoogten diepe grondwater

Op deze locatie is geen diepe peilbuis geplaatst en is in DINOloket in de directe omgeving geen representatief stijghoogteverloop beschikbaar voor de stijghoogte in de te bronneren bodemlaag.

In het DINOloket zijn geen hogere representatieve stijghoogtes gevonden die hoger zijn dan de gemeten grondwaterstanden. Dit komt overeen met de gemiddelde stijghoogte in het watervoerend

pakket bepaald door Deltares (figuur 10.D uit Noord-West 380 kV-verbinding, watervergunningen, Deltares 2012).

Op grond van de verschillen tussen de freatisch grondwaterstanden zoals afgeleid uit de hydromorfe kenmerken en gegevens van stijghoogten in het watervoerend pakket concluderen wij dat er geen duidelijk verschil is in stijghoogte. Er is daarmee geen sprake van een duidelijke infiltratie- of kwelsituatie.

3.3.3.3 Grond- en oppervlaktewaterkwaliteit

Het waterbeheer voor zowel de kwaliteit van grond- als oppervlaktewater valt onder verantwoordelijkheid van Waterschap Noorderzijlvest. Of gehalten in het grondwater te hoog zijn en maatregelen nodig zijn voordat geloosd kan worden, dient in overleg met het waterschap te worden afgestemd.

De effecten op de waterkwaliteit kenmerken zich in het algemeen door verzilting, vermessing, zuurstofhuishouding, giftigheid, verkleuring, vertroebeling en bodemvorming. De parameters die hier invloed op hebben, zijn bepaald door een bemonstering en analyse van het grondwater in de peilbuizen en oppervlaktewater. De resultaten hiervan staan in tabel 3.4 weergegeven. Van het diepe grondwater zijn geen kwaliteitsgegevens beschikbaar.

Voor het lozen van grondwater is het Besluit lozing buiten inrichting van toepassing (16 maart 2011, artikel 3.2). Lozing in oppervlaktewater is toegestaan indien het gehalte onopgeloste stoffen ten hoogste 50 mg/l bedraagt en als gevolg van de lozing geen visuele verontreiniging optreedt. Dit laatste hangt over het algemeen samen met de aanwezigheid van ijzer en het zuurstofgehalte.

Ter plaatse van de lozingspunten zijn het oppervlaktewater en de waterbodem geanalyseerd. Dit is gedaan om de kwaliteit van het oppervlaktewater inzichtelijk te maken en de mate van visuele verontreiniging als gevolg van opwerveling van de waterbodem te kunnen inschatten.

In tabel 3.4 is tevens de norm voor onopgeloste bestanddelen in oppervlaktewater opgenomen. De tabel is aangevuld met indicatieve lozingsnormen voor de parameters die vanuit de zorgplicht relevant zijn voor de waterkwaliteit. Deze normen zijn echter indicatief en gebaseerd op Commissie Integraal Waterbeheer (Kleine en kortdurende lozingen Wvo, juni 2001).

Tabel 3.4: Indicatieve lozingsnorm

Parameter	Eenheid	Meetwaarde grondwater ondiep (71501-1)	Meetwaarde grondwater diep ()	Meetwaarde oppervlaktewater (71401ow-1-1)	Indicatieve norm
Filterdiepte	m -mv	1,85 tot 2,85	n.b.	n.v.t.	n.v.t.
Droogrest onopgeloste bestanddelen	mg/l	330,00	n.b.	12,00	< 50,00
			n.b.		
Zuurstof [O]	mg O ₂ /l	2,70	n.b.	5,80	> 5,00
IJzer [Fe]	mg/l	0,84	n.b.	0,50	< 5,00
Ammonium (als N)	mg N/l	0,12	n.b.	1,10	< 20,00
Arseen [As]	µg/l	< 1,50	n.b.	4,70	< 30,00
Chloride	mg/l	15,00	n.b.	130,00	< 200,00
Fosfor [P]	mg/l	0,19	n.b.	0,60	< 1,00
Stikstof (N; volgens Kjeldahl)	mg/l	< 1,00	n.b.	2,00	< 20,00
Sulfaat (opgelost, als S)	mg S/L	12,00	n.b.	22,00	< 100,00

n.b. = niet beschikbaar

De gehalten, waargenomen in peilbuis 71501-1 met filterdiepte 1,85 tot 2,85 m -mv rond de diepte van de grondwateronttrekking, zijn representatief voor de lozing van de grondwateronttrekking.

Uit bovenstaande tabel kan geconstateerd worden dat bij de lozing van het grondwater de volgende indicatieve lozingsnormen overschreden worden: Droogrest onopgeloste bestanddelen (hierna zwevende stoffen genoemd) en zuurstof.

De indicatieve lozingsnorm voor zuurstof wordt overschreden en de concentratie in het ontvangende oppervlaktewater is hoger dan die in het te lozen water.

De verwachting is dat er door de lozing een verslechtering in waterkwaliteit in het ontvangende oppervlaktewater optreedt.

Het te lozen grondwater heeft voor zwevende stoffen een hogere waarde ten opzichte van de indicatieve lozingsnormen en ten opzichte van het ontvangende oppervlaktewater.

Maatregelen die genomen kunnen worden om de concentratie van deze stoffen te verlagen (of verhogen bij zuurstof) zijn de volgende:

Verhogen van de concentratie zuurstof kan door middel van beluchten.

Hoge concentratie zwevende stoffen (droogrest onopgeloste bestanddelen) kan verlaagd worden door middel van een filter.

3.4 Bemaling

3.4.1 Aanlegmethode bi-pole mast

De afmeting van de bouwput bedraagt 20 x 40 m. De benodigde ontgravingsdiepte bedraagt 3,00 m –mv. Voor de aanleg van de mastvoet wordt met een maximale aanlegperiode en bemalingsduur van 4 weken gerekend.

3.4.2 Berekening

Bij de berekening van het waterbezwaar is rekening gehouden met de volgende uitgangs- en aandachtspunten.

3.4.2.1 Uitgangspunten

- De berekeningen zijn uitgevoerd ten opzichte van de stijghoogte in het watervoerend pakket om geen onderschatting te maken van het waterbezwaar (worstcase-scenario);
- Bij de bemaling is uitgegaan van een ontwateringsdiepte van 0,50 m beneden de putbodern;
- De onttrekkingshoeveelheden en bijbehorende verlagingen zijn berekend uitgaande van een instationair onttrekkingsdebiet. Bij een gespannen pakket is uitgegaan van een stationair onttrekkingsdebiet aangezien binnen de aangehouden bemalingsduur het maximale invloedgebiedsgebied wordt bereikt;
- Voor analytische berekeningsmethoden is een oneindig uitgestrekt homogeen pakket verondersteld. Bij een gespannen pakket is uitgegaan van een stationair onttrekkingsdebiet aangezien binnen de aangehouden bemalingsduur het maximale invloedgebiedsgebied wordt bereikt;
- In de onttrekkingshoeveelheden is geen rekening gehouden met een eventuele toename in debiet als gevolg van de nabije ligging van oppervlaktewater;
- In de berekeningen wordt rekening gehouden met de effectieve dikte van de watervoerende laag (onvolkomenheid van filters volgens Forcheimer);
- De lozing van het onttrokken grondwater kan plaatsvinden op nabij gelegen oppervlaktewater, waar ook het monster uit oppervlaktewater is genomen (zie bijlage 3-3);
- Per mastlocatie wordt met een maximale bemalingsduur van 4 weken gerekend.

3.4.2.2 Debiet en waterbezwaar

Bij de bemalingen kan sprake zijn van een freatische, een deels semi-gespannen en deels gespannen situatie van het grondwater. De formules van Theis kan worden gebruikt bij instationaire bemaling voor deze drie situaties. Omdat deze allemaal voorkomen op dit tracé is de formule van Theis toepasbaar. Hiervoor dient wel de parameter meewerkend porievolume of specifieke berging per situatie aangepast te worden. Op de delen van het tracé waar een gespannen situatie van het grondwater aanwezig is, passen wij de formules van De Glee toe.

Theis

Voor de berekening van debieten en verlaging van de stijghoogte in freatische, een deels semi-gespannen situatie van het grondwater is gebruik gemaakt van een afgeleide van de formule van Theis (1935).

$$Q_{Theis} = \frac{s_r \cdot 4 \cdot \pi \cdot kD}{W(u)}$$

met	S_r	=	gewenste verlaging ter hoogte van de bouwput (m)
	kD	=	transmissiviteit (m^2/d)
	$W(u)$	=	Theis Well functie (-)

Waarin u :

$$u = \frac{r^2 S}{4 \cdot kD \cdot t} \quad (-)$$

met	r	=	straal bouwput (m)
	S	=	bergingscoëfficiënt (-)
	t	=	tijd (d)

$W(u)$: Theis well functie, die benaderd kan worden door:

$$W(u) = -0,5772 - \ln u + u - \frac{u^2}{2.2!} + \frac{u^2}{3.3!} - \frac{u^2}{4.4!} + \dots$$

De Glee

Op de delen van het tracé waar een gespannen situatie van het grondwater aanwezig is, passen wij de formule van De Glee toe.

Spanningsbemaling

De formule van De Glee kan worden gebruikt voor stationaire berekeningen in semi-gespannen aquifers. In dat geval is sprake van nalevering vanuit de aquitard of bovenliggende aquifer. De volgende randvoorwaarden:

- Aquifer is semi-gespannen;
- Aquifer en aquitard zijn oneindig uitgestrekte pakketten;
- Homogeen, isotroop en uniforme dikte van de aquifer;
- Uitgangssituatie: horizontale grondwaterspiegel;
- Constante onttrekkingshoeveelheid en stroming naar de put is stationair;
- Volkomen bron;
- Verticale stroming in aquitard;
- Verwaarloosbare verlaging in boven- (en onder-)gelegen aquifer;
- $\lambda > 3D$.

Maatgevend voor de mate van nalevering van grondwater uit een boven- (en onder)liggend pakket is de weerstand van de aquitard (deklaag) en de hoeveelheid te onttrekken water.

Formule van De Glee:

$$Q_{DeGlee} = \frac{(s \cdot 2 \cdot \pi \cdot kD)}{K_0(r/\lambda)}$$

met	s	=	gewenste verlaging ter hoogte van de bouwput
	$K_0(r/\lambda)$	=	Besselfunctie
	r	=	straal van de bouwput
	λ	=	spreadingslengte = $\sqrt{k * D * c}$

k = doorlatendheid
 D = dikte aquifer
 c = weerstand aquitard

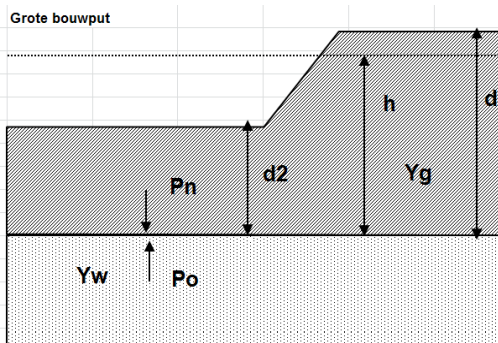
3.4.2.3 Opbarstgevaar

Indien zich onder de bouwputbodembodem een slecht doorlatende laag bevindt, bestaat er een risico dat de bouwputbodembodem, als gevolg van de waterdruk aan de onderzijde van deze laag, zal opbarsten. Het gevaar voor opbarsten wordt bepaald door de verhouding tussen de opwaartse en neerwaartse krachten, in formule:

$$V_f = P_n/P_o = d_2 * Y_g / h * Y_w$$

Waarin:

V_f veiligheidsfactor, verhouding tussen neer- en opwaartse druk (1,20);
 P_n neerwaartse druk door bovenliggende grondlagen (kN/m^2);
 P_o opwaartse druk (waterspanning) (kN/m^2);
 d_2 dikte van de slecht doorlatende grondlagen onder de bouwputbodembodem (m);
 Y_g gemiddeld volumegewicht van de grond inclusief poriewater (kN/m^3);
 Y_w gemiddeld volumegewicht van poriewater (kN/m^3);
 h stijghoogte van het grondwater in de onderliggende watervoerende laag t.o.v. de onderzijde van de slecht doorlatende laag.



Tabel 3.5: Uitgangspunten en uitkomsten van de opbarstberekening.

mast	uitgangspunten			Y_w	aandeel bodem			Y_g	evenwichtsberekening			
	d_2 [m]	d [m]	h [m]		veen [10]	klei [14]	zand [18]		P_n [kN]	P_o [kN]	$Y_f < 1,2$	verlaging stijghoogte [m]
715	11,70	14,70	14,20	9,80	0,00	0,70	0,30	15,20	177,20	138,80	Nee	0,00

Voor de opbarstberekening is gebruik gemaakt van de hoogste waarde van de gemeten grondwaterstanden (freatisch) en stijghoogtes (watervoerend pakket).

Uit bovenstaande tabel volgt of er een veiligheidsfactor (Y_f) is, die al dan niet groter is dan 1,2. Aangezien hier "Nee" aangegeven is, is geen verlaging van de stijghoogte door spanningsbemaling benodigd om opbarsting van de bouwput te voorkomen.

3.4.2.4 Bandbreedteanalyse

Voor de bandbreedteanalyse is een tweetal parameters die we beschouwen:

- Bodemopbouw;
- Stijghoogten.

De gegevens van het te bemalen werk zoals bemalingsduur en afmetingen nemen wij niet mee omdat deze als uitgangspunt gezien moeten worden.

Het onttrekkingsdebiet en waterbezwaar worden voornamelijk bepaald door de doorlatendheid van de op circa 5 m –mv voorkomende ingesloten zandlaag in de deklaag. Op basis van de boorbeschrijvingen en ervaring hebben we een kD waarde van $3,4 \text{ m}^2/\text{dag}$ en een dikte van 3,40 m voor deze zandlaag aangehouden. De doorlatendheid zou kunnen variëren tussen 0,1 m/dag en 1,0 m/dag. Bij de berekening van het debiet en waterbezwaar wordt rekening gehouden met deze spreiding.

Uitgangspunt is het worst-case scenario, daarom zijn het uiteindelijke debiet en waterbezwaar met de maximale doorlatendheid opgenomen in het rapport.

3.4.2.5 Debiet en waterbezwaar

Deklaag

Voor de bemaling van de deklaag met een verlaging ten opzichte van de GHG van 2,80 m is het totaal benodigd debiet berekend op $8,90 \text{ m}^3/\text{uur}$. Bij een verlaging ten opzichte van de GLG van 1,7 is het totaal benodigde debiet berekend op $5,40 \text{ m}^3/\text{uur}$.

Er is geen spanningsbemaling in het watervoerend pakket nodig.

Het totale debiet van de bemaling bedraagt bij GHG $8,90 \text{ m}^3/\text{uur}$ en bij GLG $5,40 \text{ m}^3/\text{uur}$.

Waterbezwaar

De bemalingsduur bedraagt vier weken. Het totaal verwachte waterbezwaar in de bemalingsperiode van 4 weken bedraagt circa 6020 m^3 bij GHG en 3660 m^3 bij GLG.

Het waterbezwaar overschrijdt de vergunningsplichtige hoeveelheid niet.

Een aantal zaken kan leiden tot een hoger waterbezwaar dan hier berekend is. Er kan neerslag vallen. Daarnaast moet rekening gehouden worden met het leegpompen van de bouwkuip en mogelijk leegpompen van nabijgelegen oppervlaktewater. Ook kunnen mogelijke onvoorziene situaties tot extra waterbezwaar leiden. Deze zijn niet meegenomen in de berekening van het waterbezwaar.

3.4.3 Bemalingswijze

Bij de bemalingswijze dient rekening gehouden te worden met de heterogeniteit in bodemopbouw. Het goed ontwateren van de verschillende lagen in de bodem kan door het toepassen van verticale onttrekkingfilters met lange perforatie en, al dan niet haalbuizen.

3.4.4 Verlaging grondwaterstand en invloedsgebied

3.4.4.1 Invloedsgebied freatisch pakket

In afbeelding 3.1 is de ligging van de mastlocatie en het maximale invloedsgebied weergegeven op een topografische ondergrond.

Het maximale invloedsgebied in de deklaag bedraagt 65 m, onder de slecht doorlatende laag in de watervoerende laag 0 m. Dit maximale invloedsgebied is weergegeven op kaart om een eventuele afweging te maken over het al dan niet acceptabel zijn van deze effecten.

3.4.4.2 Invloedsgebied watervoerend pakket

Tabel 3.6: Invloedsgebieden bij GHG

	afstand [m]	
verlaging	freatisch pakket	watervoerend pakket
0,05 m	65	-
0,10 m	55	-
0,20 m	50	-
0,5 m	40	-
1,0 m	30	-

De locatie ligt binnen het invloedsgebied van een naastgelegen mast. De verlaging in het overlappende gebied is de som van de afzonderlijke verlagingen, bij gelijktijdige bemaling kan hierdoor het debiet lager worden om dezelfde ontwateringsdiepte te bereiken. De uitgevoerde berekening is daardoor worst-case. Bij gelijktijdige bemaling dient met de onderlinge beïnvloeding rekening gehouden te worden, zodat het invloedsgebied niet groter wordt.

3.4.5 Beknopte analyse mogelijke effecten

Binnen het maximale invloedsgebied zijn de volgende objecten aanwezig: een watergang ten noorden van de bemaling (40 meter/verlaging 0,5 meter), een watergang ten oosten van de bemaling (40 meter/verlaging 0,5 meter), de Eemshavenweg (N46) (afstand 5 meter/verlaging > 1 meter), kabels en leidingen (afstand/verlaging) en landbouwpercelen (zie afbeelding 3.1).

Infrastructuur

Ter plaatse van Eemshavenweg (N46) wordt een verlaging van de grondwaterstand verwacht van meer dan 1 meter in de deklaag. Op basis van deze verlaging treedt mogelijk zettingsschade op. Naar verwachting zullen door aanwezige aardebaan, de zettingen klein zijn. Aanbevolen wordt om de zettingen te berekenen en te monitoren en eventueel na de werkzaamheden opgetreden zettingsschade te herstellen. Voorafgaand van de werkzaamheden dient de bemaling gemeld te worden aan de wegbeheerder.

Watergangen

Langs de watergangen is geen kering aanwezig, wel wordt geadviseerd om voorafgaand aan de werkzaamheden de ligging van de watergangen te melden aan het waterschap.

Droogteschade voor landbouw

Als gevolg van de verlaging grondwaterstand is niet uit te sluiten dat droogteschade optreedt voor de landbouwgewassen. Daarom moet voorafgaand aan de werkzaamheden worden afgestemd met de beheerder en eigenaar.

Grondwateronttrekkingen

Grondwateronttrekkingen van derden zijn op basis van het landelijk grondwaterregister en gegevens van de provincie niet aanwezig. Er is geen informatie beschikbaar over onttrekkingen die niet bij de provincie zijn geregistreerd.

Grondwaterbeschermingsgebieden

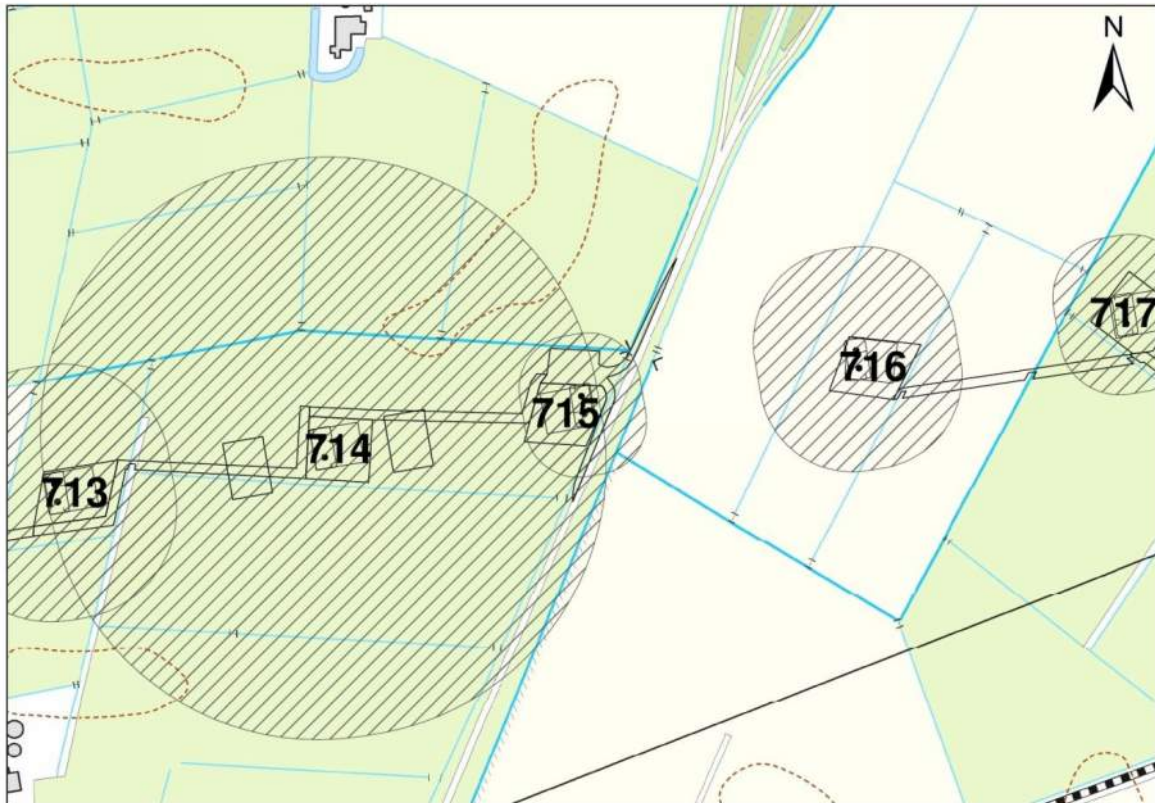
De locatie is niet gelegen in een waterwingebied of boringsvrije zone en dus ook niet binnen een grondwaterbeschermingsgebied.

Mogelijke maatregelen om het invloedsgebied te verkleinen zijn:

- Verhogen van de mastvoet;
- Toepassen van retourbemaling, in het geval van spanningsbemaling;
- Toepassen van onttrekkingsbeperkende maatregelen zoals waterdichte (beton)vloeren of biologische afbreekbare waterremmende injectievloeistof;
- Verkorten van de bemalingsduur.

De locatie is niet gelegen in een waterwingebied of boringsvrije zone.

Afbeelding 3.1: Ligging mastlocatie en invloedsgebied op topografische ondergrond (Bron: top10NL-Kadaster)



3.5 Effecten grondwater

De beknopte analyse van mogelijke effecten veroorzaakt door de bemaling geven aan dat mogelijk zettingschade kan optreden ter plekke van infrastructuur. Daarom is het thema zettingen in de onderstaande paragraaf 3.5.1. verder uitgewerkt.

3.5.1 Zettingen

In deze paragraaf zijn berekeningen gemaakt van de te verwachten zettingen ten gevolge van de verlaging van de grondwaterstand voor de aanleg van de masten.

Gehanteerde documenten en literatuur:

- NEN9997-1+C1:2012, Geotechnisch ontwerp van constructies;
- Grondopbouw per mastlocaties zoals is aangegeven in paragraaf 3.3.2, zie tabel 3.1. (De grondparameters zijn gebaseerd op sonderingen en tabel 2b uit NEN9997-1). In het algemeen geeft de tabel uit de NEN9997-1 een veilige inschatting van de parameters. De onnauwkeurigheid van de berekende zettingen bedraagt +/- 30%.

Uitgangspunten:

- Bemalingsduur is 28 dagen;
- De initiële grondspanning is bepaald bij een lage grondwaterstand (GLG);
- De freatische GLG/GHG is bepaald aan de hand van hydromorfe profielkenmerken ter plekke van de boorprofielen, zie sub paragraaf 3.3.3.3;
- De GHG/GLG van de stijghoogte in het watervoerend pakket is in sommige gevallen gemeten. In de gevallen dat deze onbekend is, is gebruik gemaakt van peilbuismetingen uit het DINO-loket of is gebruik gemaakt van de freatische GHG/GLG. Vervolgens is deze vergeleken met de door Deltares bepaalde gemiddelde grondwaterstand (figuur 10.D uit Noord-West 380 kV-verbinding, watervergunningen, Deltares 2012);

- De grondwaterstandsverlaging veroorzaakt door de bemaling is bepaald ten opzichte van de GLG (freatisch grondwater en van het eerste watervoerend pakket). Hiervoor is dezelfde methode gebruikt als bij de berekende verlaging ten opzichte van GHG, zie sub paragraaf 3.4.2.2;
- De berekening is een conservatieve berekening, de grond – en modelparameters zijn conservatief gekozen.

Berekeningswijze:

De zettingen ten gevolge van de freatische grondwaterstand en stijghoogte verlaging zijn bepaald met behulp van D-settlement. Gekozen is voor de methode NEN-Koppejan met het consolidatie model Darcy.

Resultaten:

De GHG/GLG waarden van het freatische grondwater staan in sub paragraaf 3.3.3.2, zie tabel 3.7. In de omgeving van deze mast is geen representatieve gemeten GLG waarde van het eerste watervoerend pakket aanwezig. Daarom is als indicatie de GHG/GLG van het freatische grondwater overgenomen. Dit komt overeen met de gemiddelde stijghoogte in het watervoerend pakket bepaald door Deltares (figuur 10.D uit Noord-West 380 kV-verbinding, watervergunningen, Deltares 2012).

Tabel 3.7: GHG/GLG van het freatische en diepe grondwater.

	Freatisch grondwater		Stijghoogte in diep grondwater	
	[m NAP]	[m -mv]	[m NAP]	[m -mv]
GHG	-0,74	0,71	-0,74	-
GLG	-1,83	1,80	-1,83	-

Tabel 3.8: grondopbouw met bijbehorende grondparameters.

Globale diepte (m NAP)	Samenstelling	Formatie	Ydr/Ynat [kN/m ³]	C'p [-]	C's [-]	Cv [m ² /s]
0 tot -14	Voornamelijk klei en soms siltige zandlaagjes aanwezig	Nieuwkoop, Boxtel, Drenthe	14/14	1,0	110	1*10 ⁻⁷
-9,7 tot -20	zand	Peelo	18/20	200	∞	1*10 ⁻⁴ (drained)

Tabel 3.9: verlagingen ten opzichte van GLG/GHG vanwege verlaging freatisch grondwater

verlaging [m] t.o.v. GHG	afstand t.o.v. GHG afstand [m]	verlaging t.o.v. GLG [m]	afstand t.o.v. GLG [m]
0,05	65	0,05	25
0,10	55	0,10	30
0,20	50	0,20	40
0,5	40	0,5	50
1,0	30	1,0	60
2,8	0	1,7	0

Tabel 3.10: verlagingen ten opzichte van GLG/GHG vanwege spanningsbemaling

verlaging [m] t.o.v. GHG	afstand t.o.v. GHG afstand [m]	verlaging t.o.v. GHG [m]	verlaging t.o.v. GLG [m]
0,05	-	-	-
0,10	-	-	-
0,20	-	-	-

0,5	-	-	-
1,0	-	-	-
1,8	-	-	-

Tabel 3.11: resultaten van zettingsberekening.

verlaging/object	verlaging [m]	afstand tot rand bouwput [m]	zetting [m] na 28 dagen	eindzetting [m] 30 jaar	effect
Eemshavenweg	1,56 (freatisch)/0 (spanning)	5	0,025	0,94	Ja

Ter plaatse van de Eemshavenweg is de berekende maaiveldzetting ten gevolge van de freatische bemaling circa 0,025 m. De zettingen van de weg zelf zullen als gevolg van de gunstige invloed van de aanwezige aardebaan en voorbelasting door verkeer minder zijn. Daarom zullen de gevolgen van zettingen nihil zijn. Gezien de weg op een korte afstand van de bemaling ligt wordt wel geadviseerd om contact op te nemen met Rijkswaterstaat daarnaast wordt ook geadviseerd om de zettingen te monitoren.

3.5.2 Droogteschade landbouw

Als gevolg van de verlaging grondwaterstand is niet uit te sluiten dat droogteschade optreedt aan de vegetatie van landbouwgebieden. Door de relatief korte duur van de bemaling is de kans op droogteschade beperkt. Indien de bemaling plaats vindt in een groeiperiode en er ten tijde van de bemaling te weinig neerslag valt, kan in overleg met de gebruikers berekening of bevoeiing overwogen worden om schade te voorkomen. Buiten het groeiseizoen en in perioden met voldoende neerslag wordt geen schade aan gewassen verwacht. Voorafgaand aan de werkzaamheden moet worden afgestemd met de beheerder en eigenaar.

3.5.3 Droogteschade natuur

Niet van toepassing.

3.5.4 Verontreinigingen

Het onderzoek in Hst 5 geeft aan dat geen (mobiele) verontreiniging aanwezig zijn. Aan de hand van de berekende invloedsgebieden van de freatische- en spanningsbemaling is een extra check gedaan bij de bodeminformatiekaart van de provincie Groningen (14 juli 2014). Hieruit kwam dat binnen de berekende invloedsgebieden van de mast geen mobiele verontreiniging wordt verwacht.

3.5.5 Archeologie

Ter plekke van mast 715 is de verwachting hoog dat archeologische waarden aanwezig zijn (zie hoofdstuk 6). Het verlagen van de grondwaterstand onder de historisch laagste grondwaterstand kan mogelijk aanwezige archeologische waarden verstoren. Daarom moet naast het karterend onderzoek genoemd in Hoofdstuk 6, aanvullend karterend onderzoek plaatsvinden. Dit moet binnen het invloedsgebied van de bemaling gedaan worden waar de grondwaterstand onder de historisch laagste grondwaterstand komt, zie voor meer informatie hoofdstuk 6.

3.5.6 Grondwateronttrekkingen derden

Grondwateronttrekkingen van derden zijn op basis van het landelijk grondwaterregister en gegevens van de provincie niet aanwezig. Er is geen informatie beschikbaar over onttrekkingen die niet bij de provincie zijn geregistreerd.

3.6 Uitvoeringstechnische aspecten

3.6.1 Technische principes bemaling

Uitvoeringstechnische aspecten zijn uiteindelijk de verantwoordelijkheid van de aannemer. Zoals aangegeven in de subparagraaf 3.4.3. moet bij de bemalingswijze rekening gehouden worden met de heterogeniteit in bodemopbouw. Het goed ontwateren van de verschillende lagen in de bodem kan door het toepassen van verticale onttrekkingfilters met lange perforatie en, al dan niet

haalbuizen. Daarnaast moet bij fijn zandige afzettingen op grof zandigere pakketen rekening gehouden worden dat de filters niet te diep in het grof zandige pakket worden gezet.

3.6.2 Voorschriften, vergunningen en heffingen
Niet van toepassing.

3.6.3 Monitoring
Voorafgaand aan de werkzaamheden moet contact worden opgenomen met de beheerder en eigenaar van de langbouwgrond voor afstemming of monitoring van de verlaging nodig is om schade vast te stellen.

De zettingen ter plekke van de Eemshavenweg wordt aanbevolen om te monitoren.

3.7 *Samenvatting*

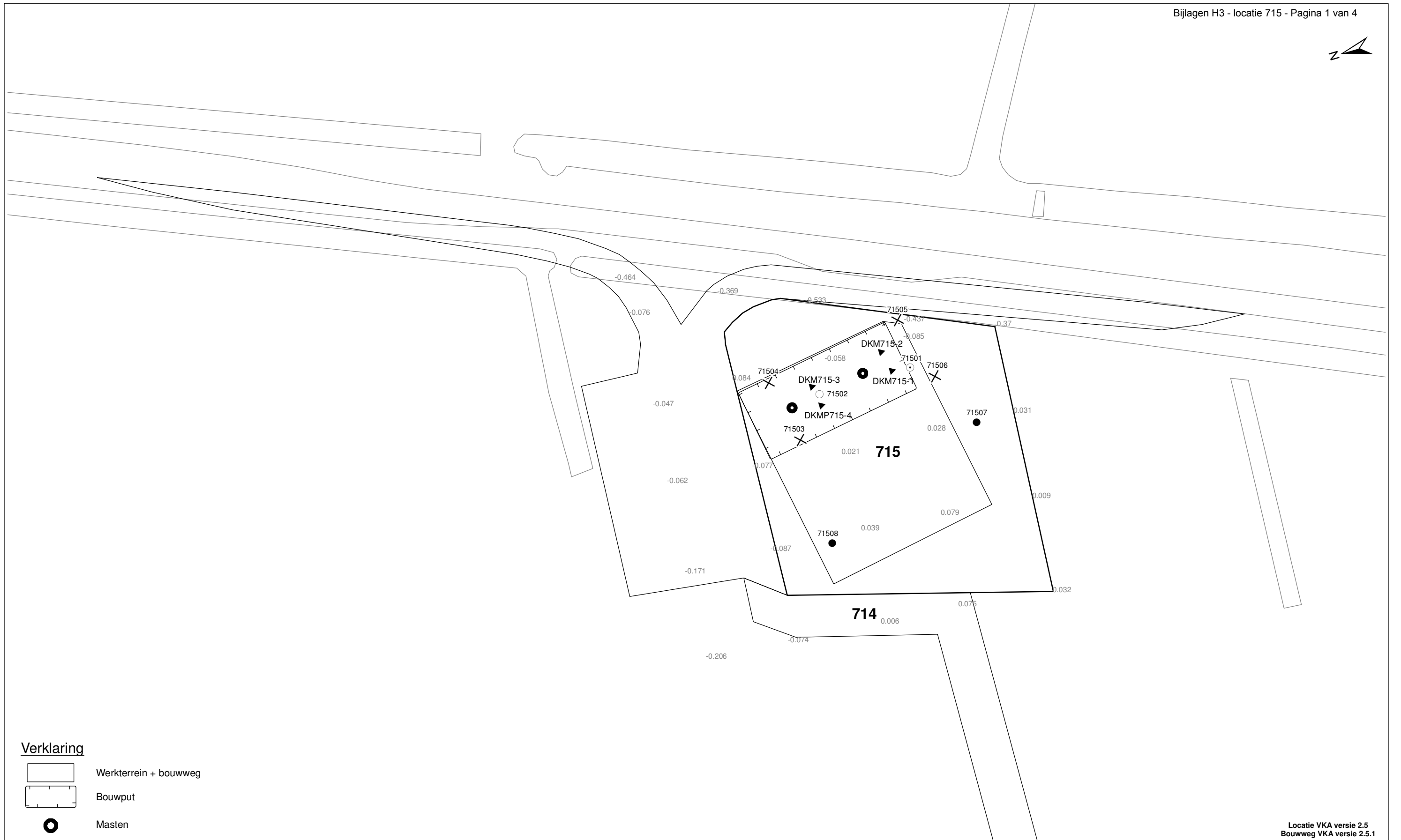
In onderstaande tabel 3.12 is een samenvatting weergegeven van het verwachte waterbezwaar, de geadviseerde bemalingswijze en aandachtpunten.

Tabel 3.12: Samenvatting bemaling

thema	resultaat
lozing	aandachtpunten zuurstof en zwevende stoffen
spanningsbemaling noodzakelijk	nee
debiet freatisch pakket	8,90 m ³ /uur
debiet watervoerend pakket/spanningsbemaling	0,00 m ³ /uur voor GHG
debiet totaal	8,90 m ³ /uur voor GHG
bemalingsduur	4 weken
totaal waterbezwaar	6020 m ³
Invloedgebied deklaag	65 m
Invloedgebied watervoerend pakket	0 m
Bemalingswijze	verticale bemaling van deklaag
Potentieel effect	Mogelijk droogteschade en zettingschade.

3.8 *Bijlagen H3*

Bijlage 3-1: Locatie inclusief onderzoekspunten
Bijlage 3-2: Overzicht veldgegevens en analyseresultaten
Bijlage 3-3: Tekening: waterinformatiekaart



Verklaring

Werkterrein + bouwweg

Bouwput

Masten

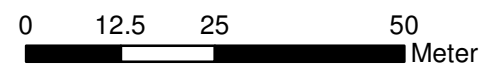
Locatie sondering incl. nummer

Locatie boring tot 0,50 m-mv

Locatie boring tot 1,20 m-mv

Locatie boring tot 4,00 m-mv

Locatie boring + peilbuis



Locatie VKA versie 2.5
Bouwweg VKA versie 2.5.1

TITEL		GEOHYDROLOGIE KAART MAST :		715	
		Noord - West 380 kV			
STATUS	GETEKEND DOOR	AFD.	PAR.	OPDRACHTGEVER	TenneT
	T. Cornea				
	GECONTROLEERD DOOR	AFD.	PAR.	OMSCHRIJVING WIJZIGING	GETEKEND BIJ
	E. Aldershof				ARCADIS
VOOR AKKOORD	AFD.	PAR.	SCHAAL	DATUM 1e UITGAVE	DATUM WIJZIGING
M. van Driel			1:1000	08.04.2014	
VAKGEBIED	TEK. SOORT	PROJECT NR.	FORMAT	NUMMER	WLIZ NR.
			A3	Mast nr. 715	1

Bijlage 3-2 overzicht veldgegevens mast 715

Kwaliteitsgegevens van het diepere grondwater zijn niet bekend. Voor kwaliteitsgegevens van het oppervlaktewater zijn gegevens van mastlocatie 714 gebruikt.

Tabel 3.7: Veldmetingen peilbuis 71501-1

Parameter	Meetwaarde	Eenheid
Datum monstername	3/21/2013	
Filterdiepte	1,85 tot 2,85	m -mv
Zuurgraad	7,5	
Geleidbaarheid stabiel	1230	$\mu\text{S/cm}$
Grondwaterstand	1,05	cm -mv
Temperatuur	5,3	$^{\circ}\text{C}$

Tabel 3.8: Analyse grondwater peilbuis 71501-1

Parameter	Meetwaarde	Eenheid
Filterdiepte	1,85 tot 2,85	m -mv
Ammonium	0,15	mg/l
Ammonium (als N)	0,12	mg N/l
Arseen [As]	< 1,50	$\mu\text{g/l}$
BZV-5	< 1,00	mg O ₂ /l
Chloride	15	mg/l
CZV	22	mg/l
Droogrest onopgeloste bestanddelen	330	mg/l
Fosfaat (als P ₂ O ₅)	0,44	mg P ₂ O ₅ /l
Fosfaat (als PO ₄)	0,59	mg PO ₄ /l
Fosfor [P]	0,19	mg/l
IJzer [Fe]	0,84	mg/l
Stikstof (N; vlgs Kjeldahl)	< 1	mg/l
Sulfaat (als SO ₄)	36	mg SO ₄ /l
Sulfaat (opgelost, als S)	12	mg S/L
Zuurstof [O]	2,7	mg O ₂ /l

Tabel 3.11: Veldmetingen oppervlaktewater 71401ow-1

Parameter	Meetwaarde	Eenheid
Zuurgraad	8,3	
Geleidbaarheid stabiel	1410	$\mu\text{S/cm}$
Temperatuur	3,3	$^{\circ}\text{C}$

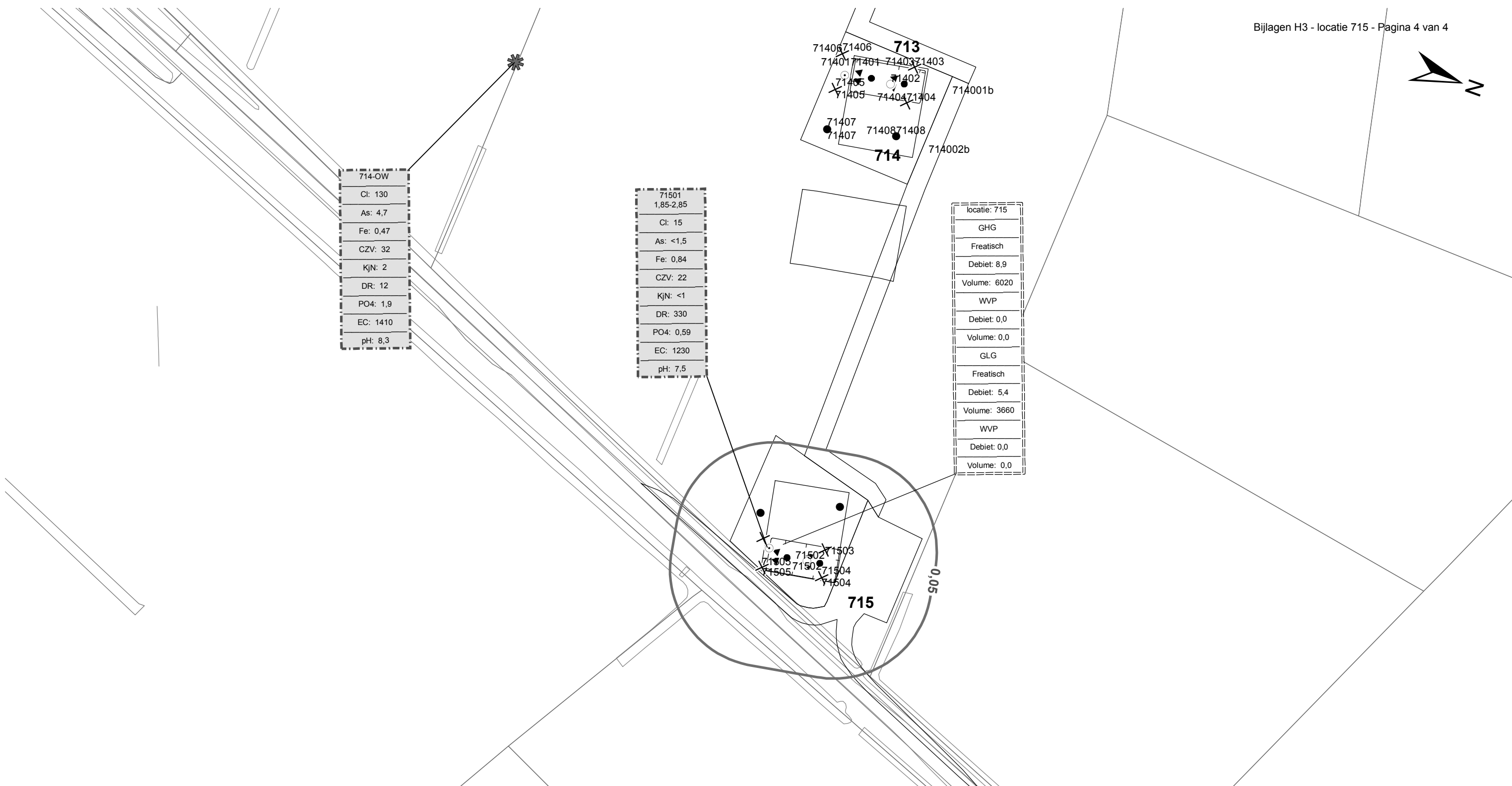
Tabel 3.12: Analyse oppervlaktewater 71401ow-1

Parameter	Meetwaarde	Eenheid
Datum monstername	3/21/2013	
Ammonium	1,4	mg/l
Ammonium (als N)	1,1	mg N/l
Arseen [As]	4,7	$\mu\text{g/l}$
BZV-5	3,6	mg O ₂ /l
Chloride	130	mg/l
CZV	32	mg/l
Droogrest onopgeloste bestanddelen	12	mg/l
Fosfaat (als P ₂ O ₅)	1,4	mg P ₂ O ₅ /l

Fosfaat (als PO ₄)	1,9	mg PO ₄ /l
Fosfor [P]	0,6	mg/l
IJzer [Fe]	0,5	mg/l
Stikstof (N; vlgs Kjeldahl)	2	mg/l
Sulfaat (als SO ₄)	67	mg SO ₄ /l
Sulfaat (opgelost, als S)	22	mg S/L
Zuurstof [O]	5,8	mg O ₂ /l

Tabel 3.13: Maaiveldhoogten

X-coördinaat	Y-coördinaat	Maaiveldniveau in m NAP
240336,003	594349,892	-0,02
240354,075	594353,969	0,08
240360,644	594314,023	-0,30
240342,520	594308,416	0,01
240346,810	594314,390	-0,05
240346,787	594341,046	0,06
240326,665	594300,861	-0,06
240305,446	594349,505	0,01
240345,271	594254,185	-0,13
240354,276	594275,935	-0,16
240363,323	594296,288	-0,12
240381,593	594342,067	-0,17
240410,704	594406,342	-0,07
240431,950	594458,361	-0,09
240379,291	594349,072	-1,45



714-OW
Cl: 130
As: 4,7
Fe: 0,47
CZV: 32
KjN: 2
DR: 12
PO4: 1,9
EC: 1410
pH: 8,3

71501
1,85-2,85
Cl: 15
As: <1,5
Fe: 0,84
CZV: 22
KjN: <1
DR: 330
PO4: 0,59
EC: 1230
pH: 7,5

locatie: 715
GHG
Freatisch
Debiet: 8,9
Volume: 6020
WVP
Debiet: 0,0
Volume: 0,0
GLG
Freatisch
Debiet: 5,4
Volume: 3660
WVP
Debiet: 0,0
Volume: 0,0

71502
71503
71504
71505

Verklaring

- Werkterrein + bouwwegen
 - Bouwput
 - Masten
 - Locatie sondering incl. nummer
 - Locatie boring tot 0,50 m-mv
 - Locatie boring tot 1.20 m-mv
 - Locatie boring tot 4.00 m-mv
 - Locatie boring + peilbuis
 - Locatie oppervlaktewater monster
-
- Verlagingscontouren (GHG)**
 - Verlagingscontour 0,05 m freatisch
 - Verlagingscontour 0,05 m WVP
 - Verlagingscontouren (GLG)**
 - Verlagingscontour 0,05 m freatisch
 - Verlagingscontour 0,05 m WVP
 - Verklaring labels**
 - Gegevens locatie
 - Analyseresultaten grondwater

- Verklaring analyseresultaten:**
- Cl :Chloride (in mg/l)
 - As :Arseen (in µg/l)
 - Fe :IJzer (in mg/l)
 - CZV :Chemisch zuurstof verbruik (in mg O₂ /l)
 - KjN :Stikstof volgens Kjeldahl (in mg/l)
 - DR :Droogrest onopgeloste bestanddelen (in mg/l)
 - PO4 :Fosfaat (mg/l)
 - pH :Zuurgraad
 - EC :Elektrische geleidbaarheid (µS/cm)
- Eenheden Kruisingen en Strekkingen:**
- Debiten (Q) (in m³ / uur)
 - Volumes (V) (in m³)
- Afkortingen**
- SB: Spanningsbemaling

Locatie VKA versie 2.5
Bouwwegen VKA versie 2.5.1

TITEL					
Waterinformatiekaart mast : 715					
Noord - West 380 kV					
STATUS	GETEKEND DOOR	AFD.	PAR.	OPDRACHTGEVER	
	I. Dinu			TenneT	
	GECONTROLEERD DOOR	AFD.	PAR.	OMSCHRIJVING WUZIGING	GETEKEND BIJ
	E. Aldershof				ARCADIS
	VOOR AKKOORD	AFD.	PAR.	SCHAAL	DATUM 1e UITGAVE
	M. van Driel			1:2500	7/9/2014
				DATUM WUZIGING	
WAKGEBIED	TEK. SOORT	PROJECT NR.	FORMAT	NUMMER	WUZ NR.
			A3	Mast nr. 715	0

4 Grondmechanisch onderzoek

Verantwoording

Titel: Grondmechanisch onderzoek: project: Noord-West 380 kV
deelgebied 1
mastnummer 715

Projectnummer: 000.144

Referentienummer: 6012-0102-000.R715

Revisie: 1

Datum: 25-04-2013

Auteur(s): G.Hofstede
E-mail adres: b.bosman@fugro.nl

Gecontroleerd door: B. Bosman, teamleider sonderingen
Paraaf gecontroleerd: BB

Goedgekeurd door: W.H.J. van der Velden, projectleider
Paraaf goedgekeurd: WHV

Contact: B. Bosman, teamleider sonderingen

INHOUDSOPGAVE

- 4.1. Inleiding
 - 4.2. Uitzetten en waterpassen
 - 4.3. Sonderen
 - 4.4. Onderzoeksresultaten
- Bijlagen

4.1. Inleiding

Ten behoeve van het funderingsontwerp en de omgevingsvergunning voor de bouw van de mast zijn er gegevens verzameld van de bodemopbouw. De resultaten zijn in dit hoofdstuk beschreven.

Ter plaatse van de mastlocatie zijn de volgende veldwerkzaamheden uitgevoerd:

- 4 sonderingen met meting van plaatselijke wrijvingsweerstand tot 40 m -mv [of maximale reactiekracht], waarvan 1 sondering met meting van de waterspanning

4.2. Uitzetten en waterpassen

De onderzoeklocaties zijn door Fugro GeoServices B.V. uitvoering uitgezet en gewaterpast, waarbij de locaties zijn gemeten met behulp van GPS-RTK en zijn weergegeven ten opzichte van RD/NAP. De onderzoekslocaties zijn weergegeven op de situatietekening.

De coördinaten van de onderzochte punten zijn onderaan de sondeergrafieken en in onderstaande tabel weergegeven.

	X-coördinaat	Y-coördinaat	Maaiveldniveau (NAP)
DKM715-1	240347.6	594319.2	-0.07
DKM715-2	240353.3	594320.7	-0.13
DKM715-3	240349.5	594342.2	-0.01
DKMP715-4	240343.6	594341.2	0.02

De hoogtebepaling van de onderzoekslocaties in het terrein is uitgevoerd met als doel de bodemopbouw te refereren aan een vaste referentiehoogte. De gerapporteerde hoogtes zijn niet geschikt voor andere doeleinden dan dit onderzoek.

Voor een verklaring van de op de situatietekening gebruikte tekens en symbolen wordt verwezen naar de bijlage "Legenda Terreinproeven en Grondsoorten".

4.3. Sonderen

De sonderingen zijn uitgevoerd met de elektrische Fugro-kleefmantelconus conform norm NEN 5140, klasse 2. Een beschrijving van de gevolgde meet- en registratiemethode is gegeven in de bijlage "Continu Elektrisch Sonderen". De conus is voorzien van een hellingmeter. In de sondeergrafieken is de diepte gecorrigeerd voor de gemeten afwijking van de verticaal.

Op de grafieken van de sonderingen is het wrijvingsgetal weergegeven. Dit is de verhouding tussen de plaatselijke wrijvingsweerstand en de conusweerstand. Empirisch is vastgesteld dat het wrijvingsgetal een nauwe relatie heeft met de grondsoort, zodat een goede indicatie van de laagopbouw is verkregen.

De sonderingen zijn uitgewerkt met een interpretatie van het wrijvingsgetal voor identificatie van de bodemlagen. De identificatie van de bodemlagen is uitgevoerd volgens Robertson (1990), die door Fugro is aangepast aan de Nederlandse omstandigheden. Voor achtergronden en beperkingen wordt verwezen naar de bijlage "Continu Elektrisch Sonderen". De identificatie is indicatief en alleen geldig voor lagen onder de grondwaterstand. De resultaten dienen te worden geverifieerd met boringen of geologische informatie.

Op de sondeergrafiek waarop het resultaat van de meting van de waterspanning is gepresenteerd, is ook de waterspanningsindex gegeven. Dit is de verhouding tussen de waterspanning en de conusweerstand. In het algemeen kan worden gesteld dat een hoge index een minder goed water doorlatende laag weergeeft. Voor de interpretatie van de waterspanningssonderingen verwijzen wij naar de bijlage "Interpretatie van waterspanningssonderingen".

4.4. *Onderzoeksresultaten*

De onderzoeksresultaten zijn opgenomen in de volgende bijlagen:

Bijlage: 6012-0102-000-715

Situatie inclusief onderzoekslocaties

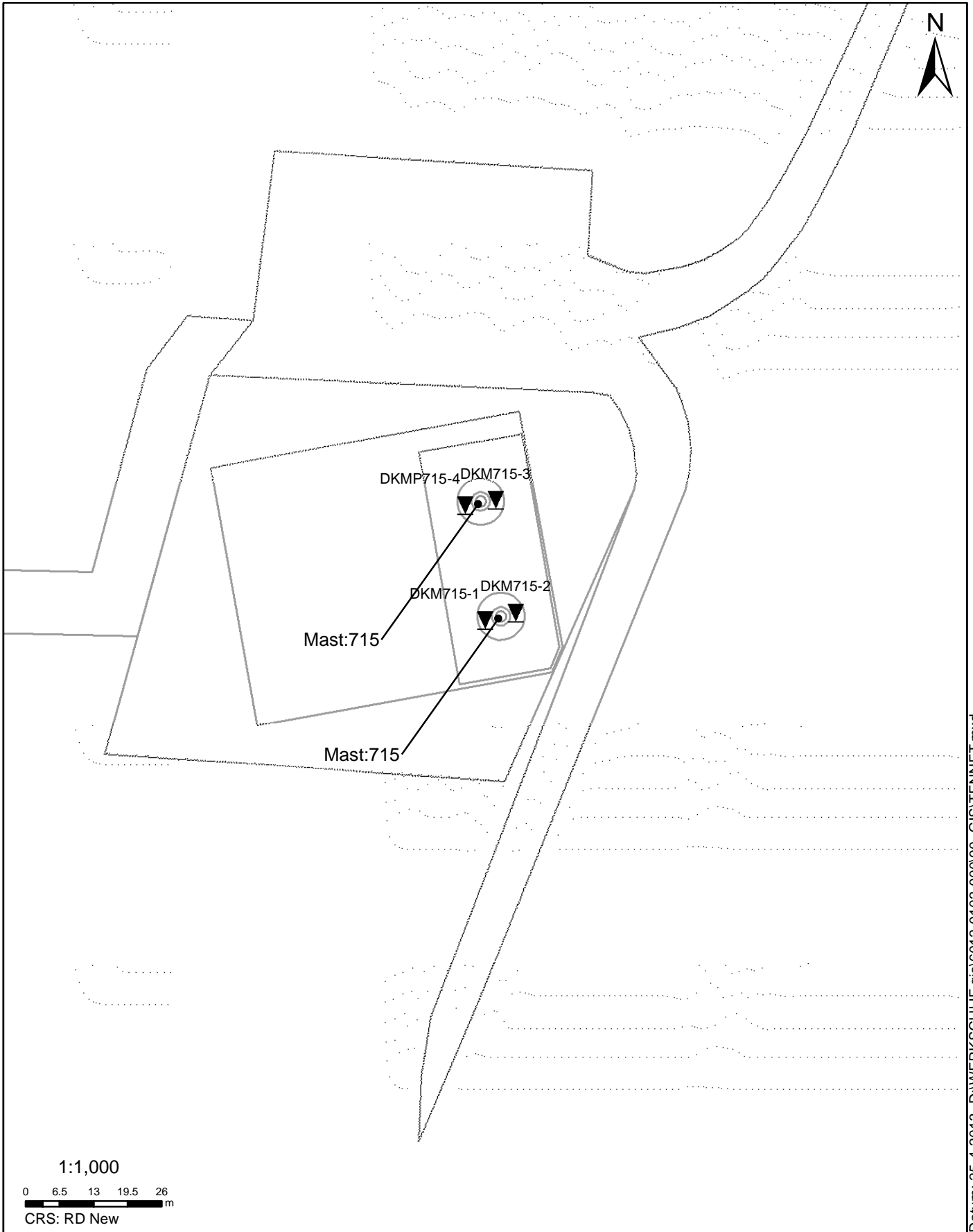
Bijlage: DKM715-1 t/m DKMP715-4

Sonderingen

"Legenda Terreinproeven en Grondsoorten"

"Continu Elektrisch Sonderen"

"Interpretatie van waterspanningssonderingen"



SITUATIE

NOORD - WEST 380

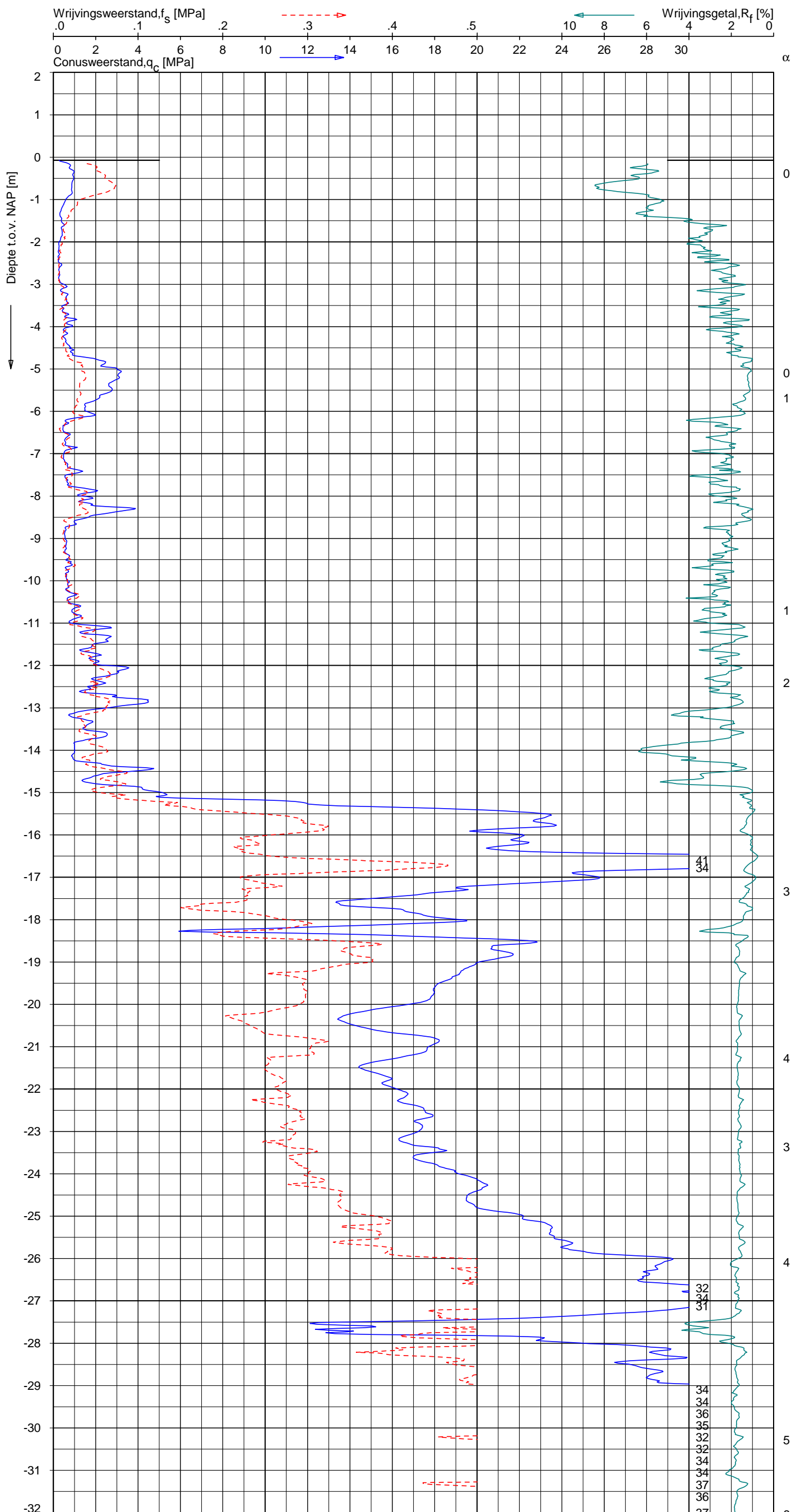
Opdr.nr.: 6012-0102-000

Bijlage : 715

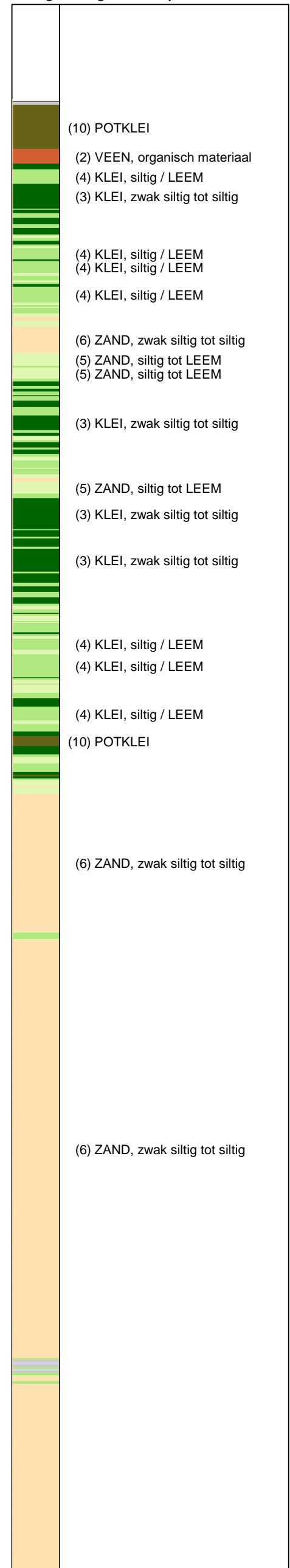
UNIPLOT 05.21.nl / QcfClass-N3.cmd / 2013-04-17 15:30:12

6012-0102-000

DKM715-1 - 1



CPT data classificatie - indicatief
 Classificatie gebaseerd op genormaliseerde
 conusweerstand en wrijvingsgetal.
 (Robertson 1990, NL corr.)
 Geldig onder grondwaterpeil.



Opg.: RNB/NZ d.d. 21-Mar-2013 conus: F7.5CKE2HA/B X = 240347.6 Y = 594319.2
 Get.: HOFSTEDE d.d. 2013-04-17 MV = NAP -0.07 m
 Sondering volgens norm NEN 5140, klasse 2
 conustype cilindrisch elektrisch, 1500 mm
 α afwijking van de vertikaal



SONDERING MET PLAATSELIJKE KLEEFMETING

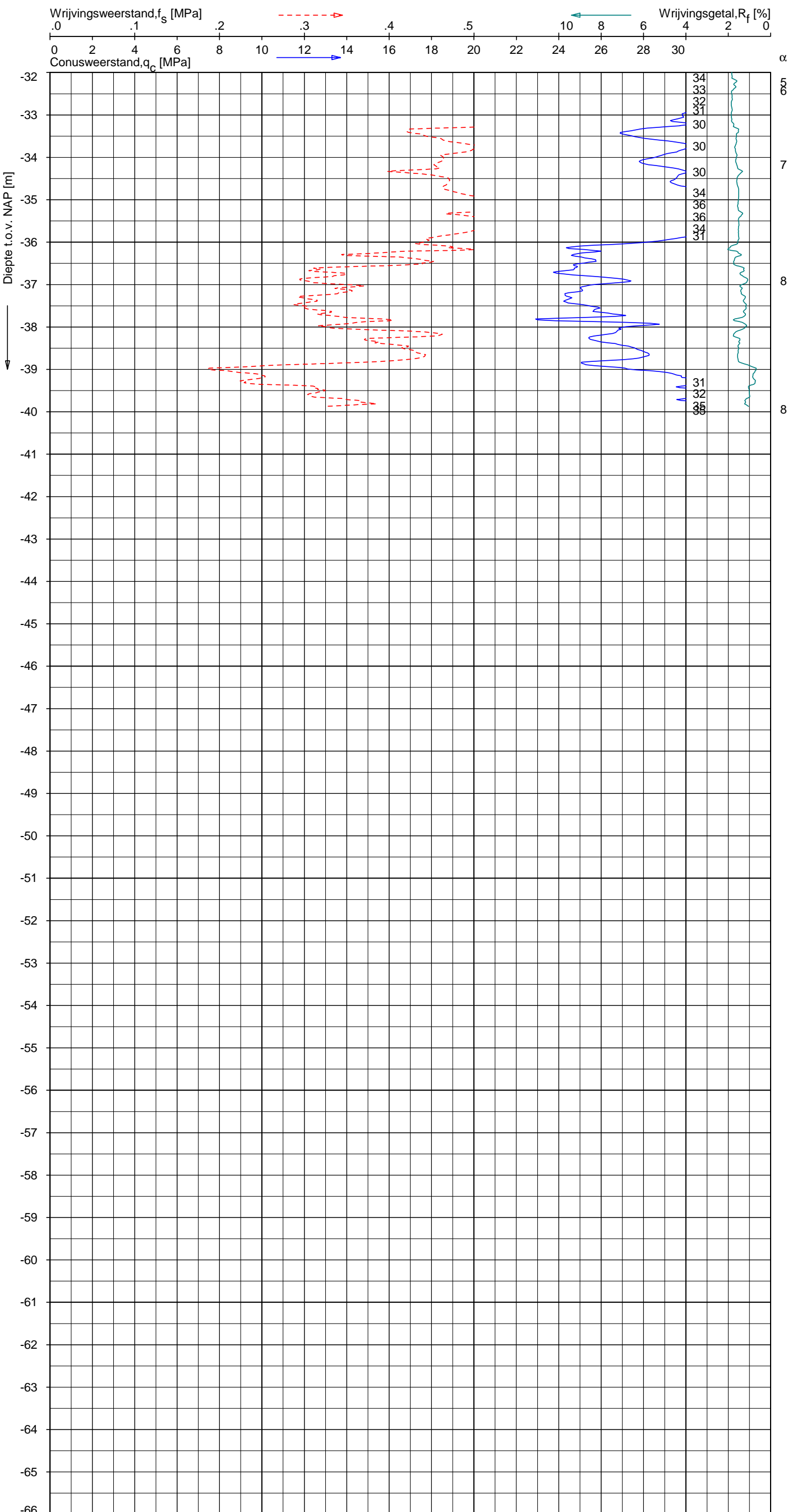
NOORD-WEST 380

Opdr. 6012-0102-000
 Sond. DKM715-1


UNIPLOT 05.21.nl / QcfClass-N3.cmd / 2013-04-17 15:30:12

6012-0102-000

DKM715-1 - 2



CPT data classificatie - indicatief
 Classificatie gebaseerd op genormaliseerde
 conusweerstand en wrijvingsgetal.
 (Robertson 1990, NL corr.)
 Geldig onder grondwaterpeil.



Opg.: RNB/NZ d.d. 21-Mar-2013 conus: F7.5CKE2HA/B X = 240347.6 Sondering volgens norm NEN 5140, klasse 2
 Get.: HOFSTEDE d.d. 2013-04-17 MV = NAP -0.07 m Y = 594319.2 conustype cilindrisch elektrisch, 1500 mm
 α afwijking van de vertikaal



SONDERING MET PLAATSELIJKE KLEEFMETING

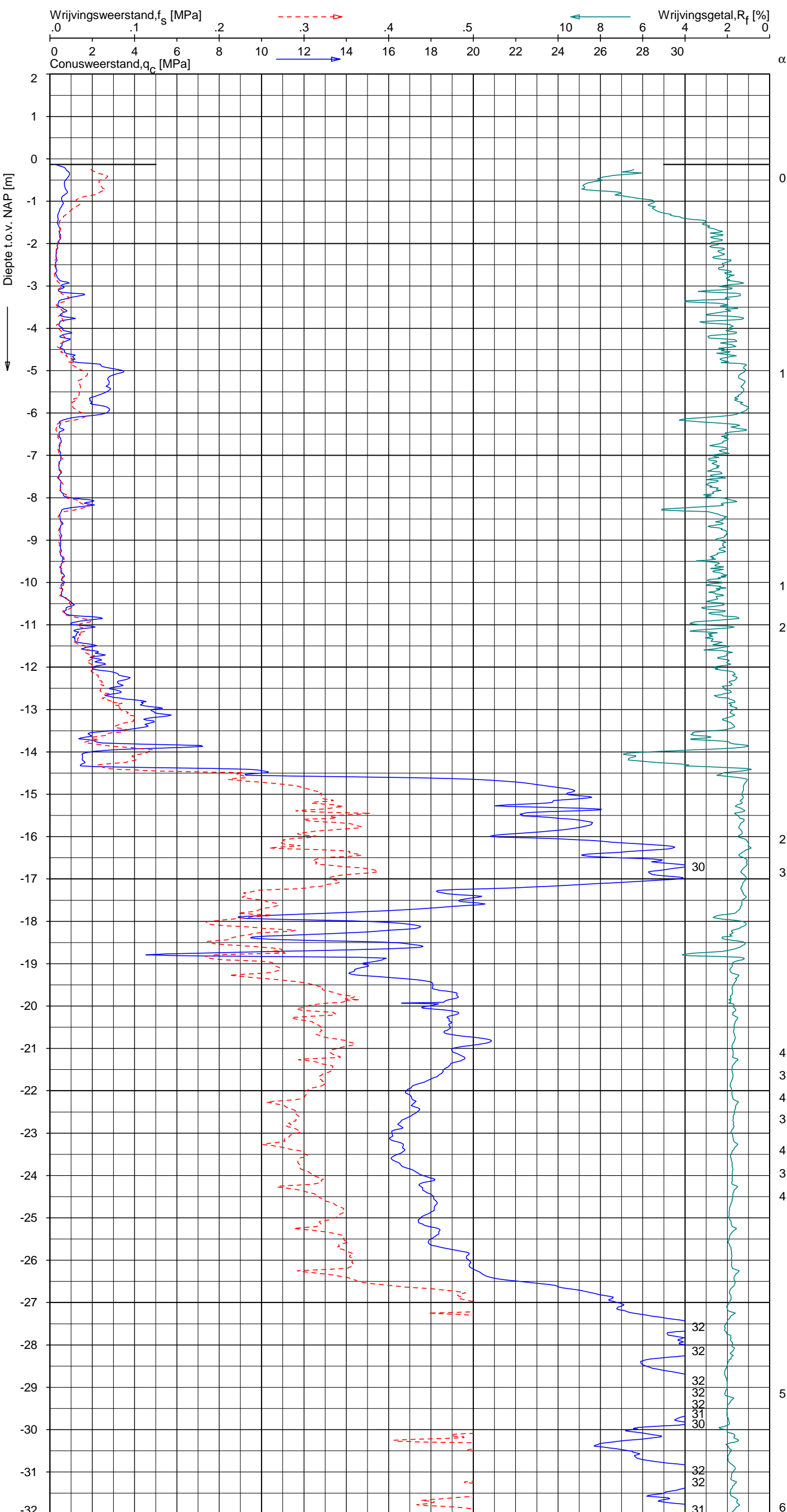
NOORD-WEST 380

Opdr. 6012-0102-000
 Sond. DKM715-1

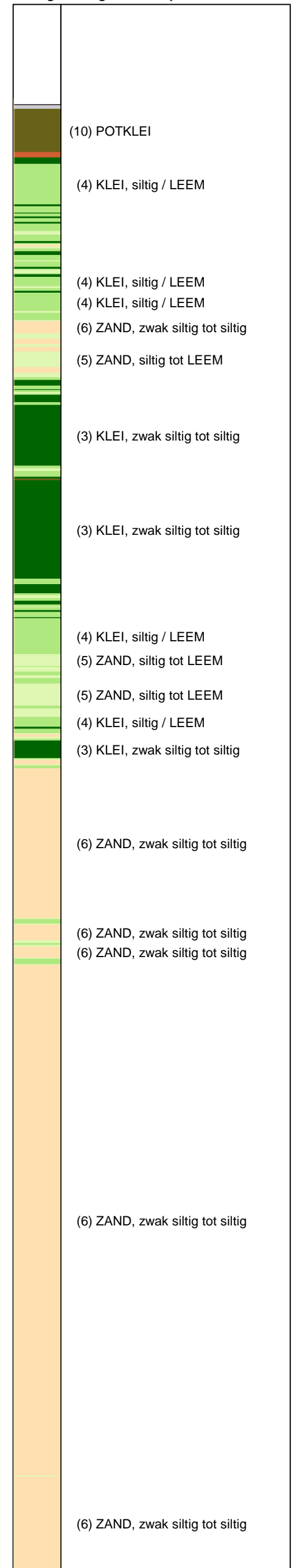
UNIPLOT 05.21.nl / QcfClass-N3.cmd / 2013-04-17 15:30:15

6012-0102-000

DKM715-2 - 1

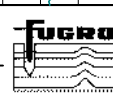


CPT data classificatie - indicatief
 Classificatie gebaseerd op genormaliseerde
 conusweerstand en wrijvingsgetal.
 (Robertson 1990, NL corr.)
 Geldig onder grondwaterpeil.



Opg.: RNB/NZ d.d. 21-Mar-2013 conus: F7.5CKE2HA/B X = 240353.3 Y = 594320.7
 Get.: HOFSTEDE d.d. 2013-04-17 MV = NAP -0.13 m

Sondering volgens norm NEN 5140, klasse 2
 conustype cilindrisch elektrisch, 1500 mm
 α afwijking van de vertikaal



SONDERING MET PLAATSELIJKE KLEEFMETING

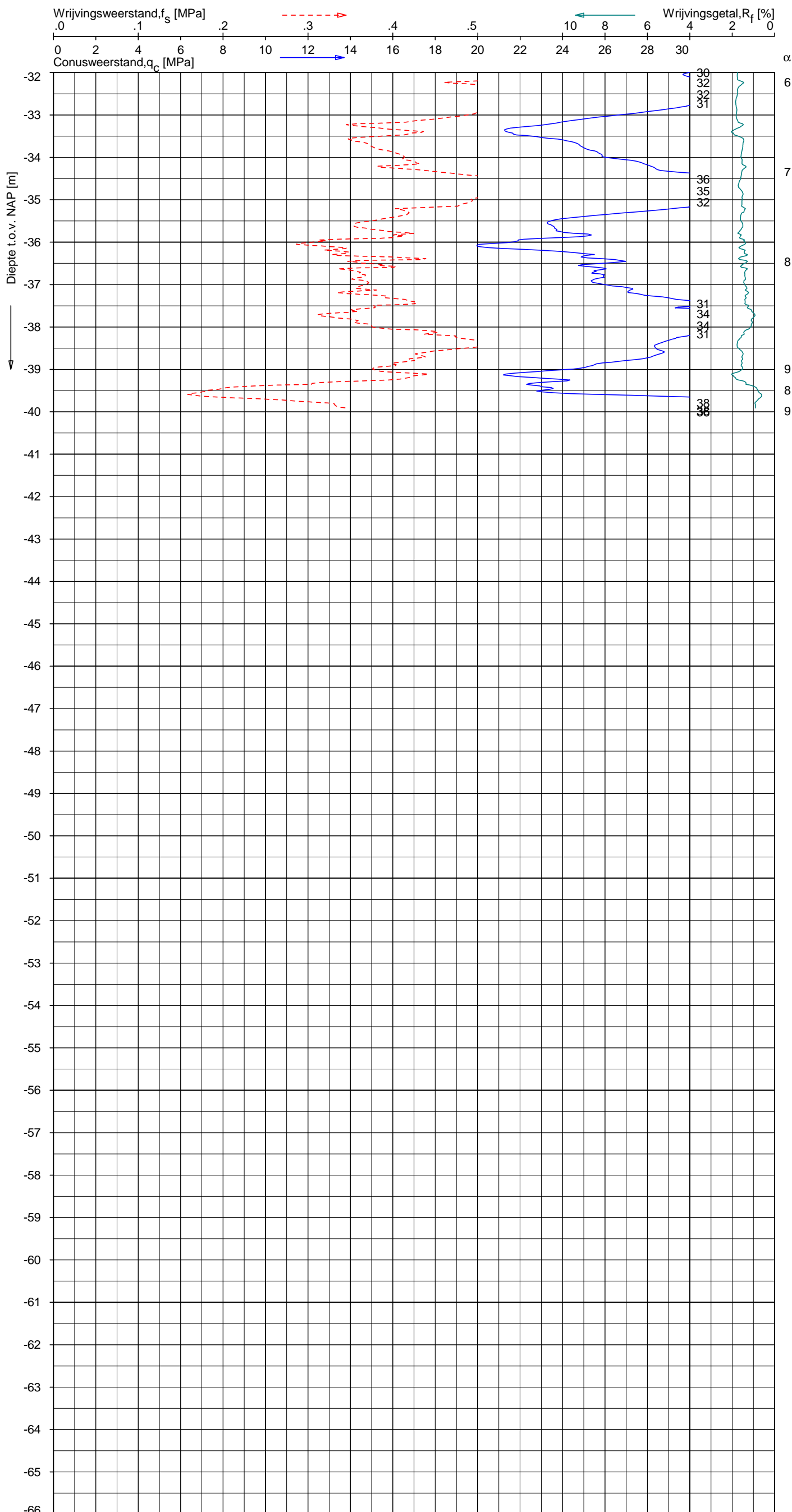
NOORD-WEST 380

Opdr. 6012-0102-000
 Sond. DKM715-2


UNIPLOT 05.21.nl / QcFClass-N3.cmd / 2013-04-17 15:30:15

6012-0102-000

DKM715-2 - 2



CPT data classificatie - indicatief
 Classificatie gebaseerd op genormaliseerde
 conusweerstand en wrijvingsgetal.
 (Robertson 1990, NL corr.)
 Geldig onder grondwaterpeil.



Opg. : RNB/NZ d.d. 21-Mar-2013 conus : F7.5CKE2HA/B X = 240353.3 Y = 594320.7
 Get. : HOFSTEDE d.d. 2013-04-17 MV = NAP -0.13 m
 Sondering volgens norm NEN 5140, klasse 2
 conustype cilindrisch elektrisch, 1500 mm
 α afwijking van de vertikaal



SONDERING MET PLAATSELIJKE KLEEFMETING

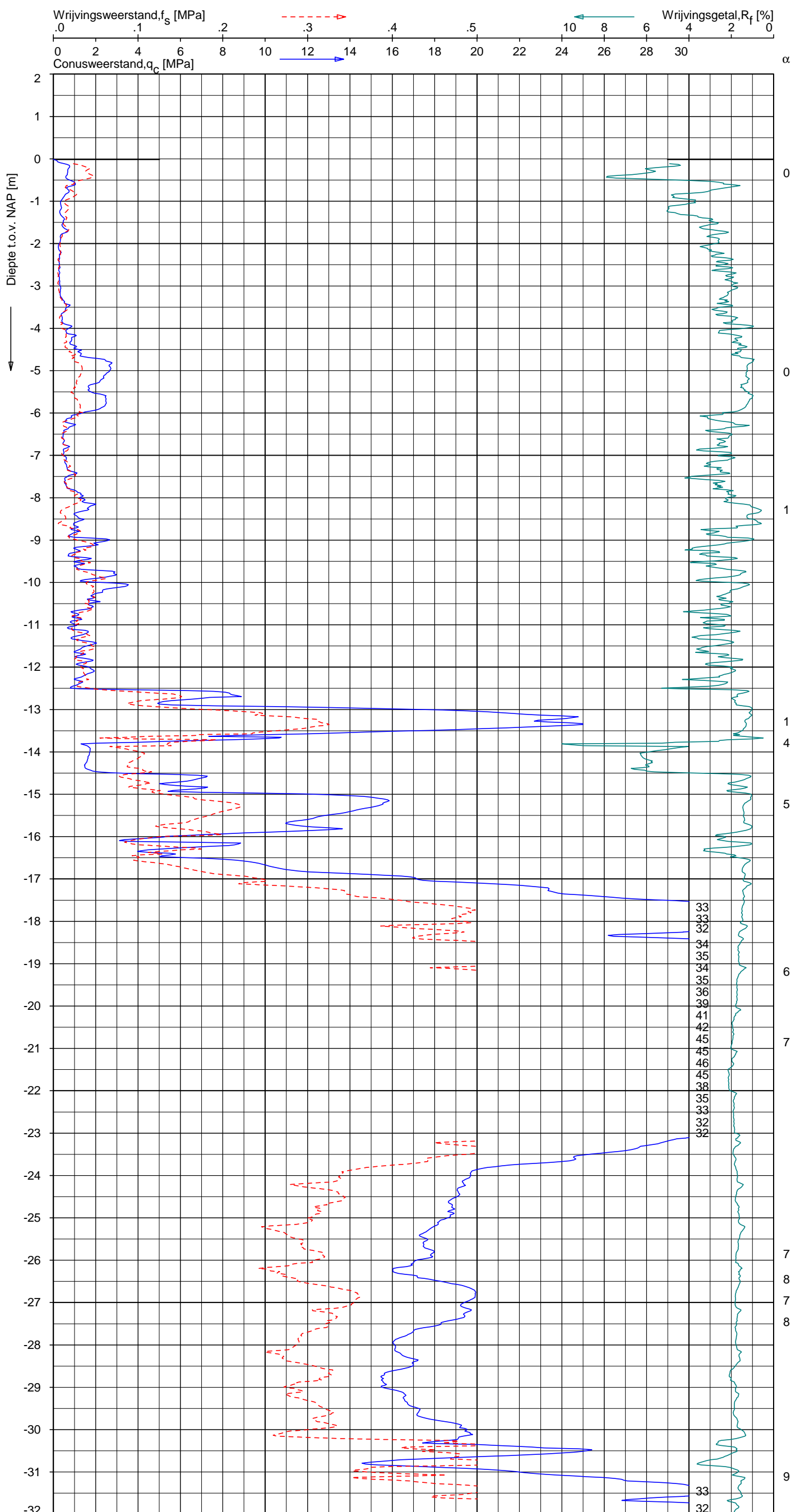
NOORD-WEST 380

Opdr. 6012-0102-000
 Sond. DKM715-2

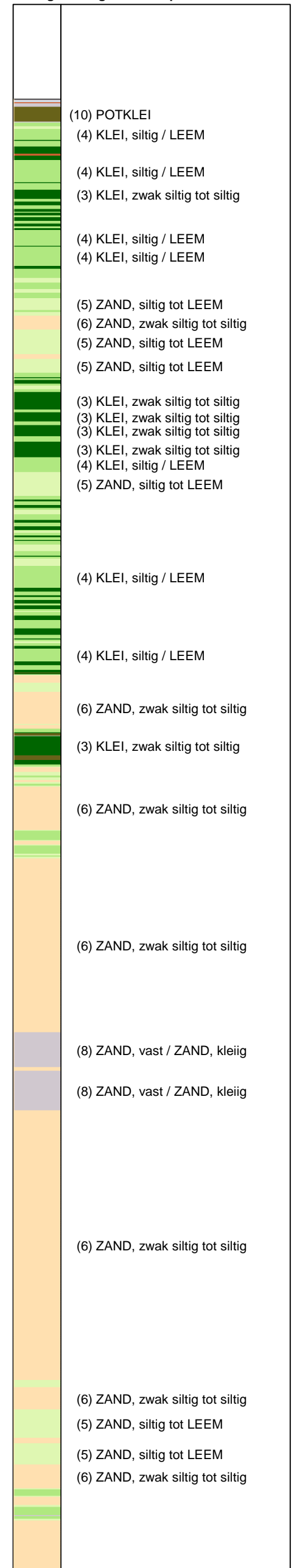
UNIPLOT 05.21.nl / QcfClass-N3.cmd / 2013-04-17 15:30:17

6012-0102-000

DKM715-3 - 1



CPT data classificatie - indicatief
 Classificatie gebaseerd op genormaliseerde
 conusweerstand en wrijvingsgetal.
 (Robertson 1990, NL corr.)
 Geldig onder grondwaterpeil.



Opg.: RNB/NZ d.d. 21-Mar-2013 conus: F7.5CKE2HA/B X = 240349.5 Y = 594342.2 Sondering volgens norm NEN 5140, klasse 2
 Get.: HOFSTEDE d.d. 2013-04-17 MV = NAP -0.01 m conustype cilindrisch elektrisch, 1500 mmr
 α afwijking van de vertikaal



SONDERING MET PLAATSELIJKE KLEEFMETING

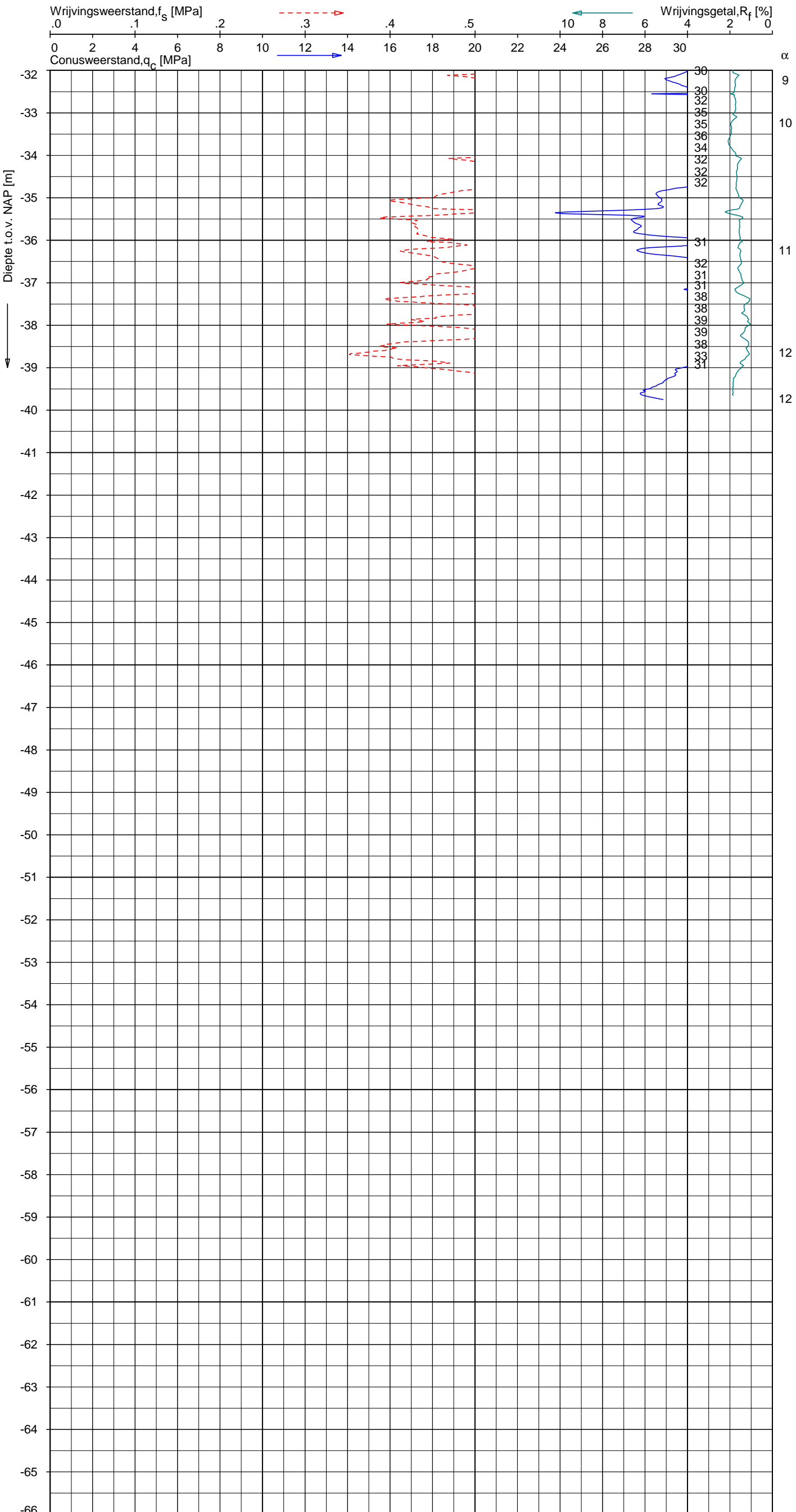
NOORD-WEST 380

Opdr. 6012-0102-000
 Sond. DKM715-3


UNIPLOT 05.21.nl / QcfClass-N3.cmd / 2013-04-17 15:30:18

6012-0102-000

DKM715-3 - 2



CPT data classificatie - indicatief
 Classificatie gebaseerd op genormaliseerde
 conusweerstand en wrijvingsgetal.
 (Robertson 1990, NL corr.)
 Geldig onder grondwaterpeil.



Opg. : RNB/NZ d.d. 21-Mar-2013 conus : F7.5CKE2HA/B X = 240349.5 Sondering volgens norm NEN 5140, klasse 2
 Get. : HOFSTEDE d.d. 2013-04-17 MV = NAP -0.01 m Y = 594342.2 conustype cilindrisch elektrisch, 1500 mm
 α afwijking van de vertikaal



SONDERING MET PLAATSELIJKE KLEEFMETING

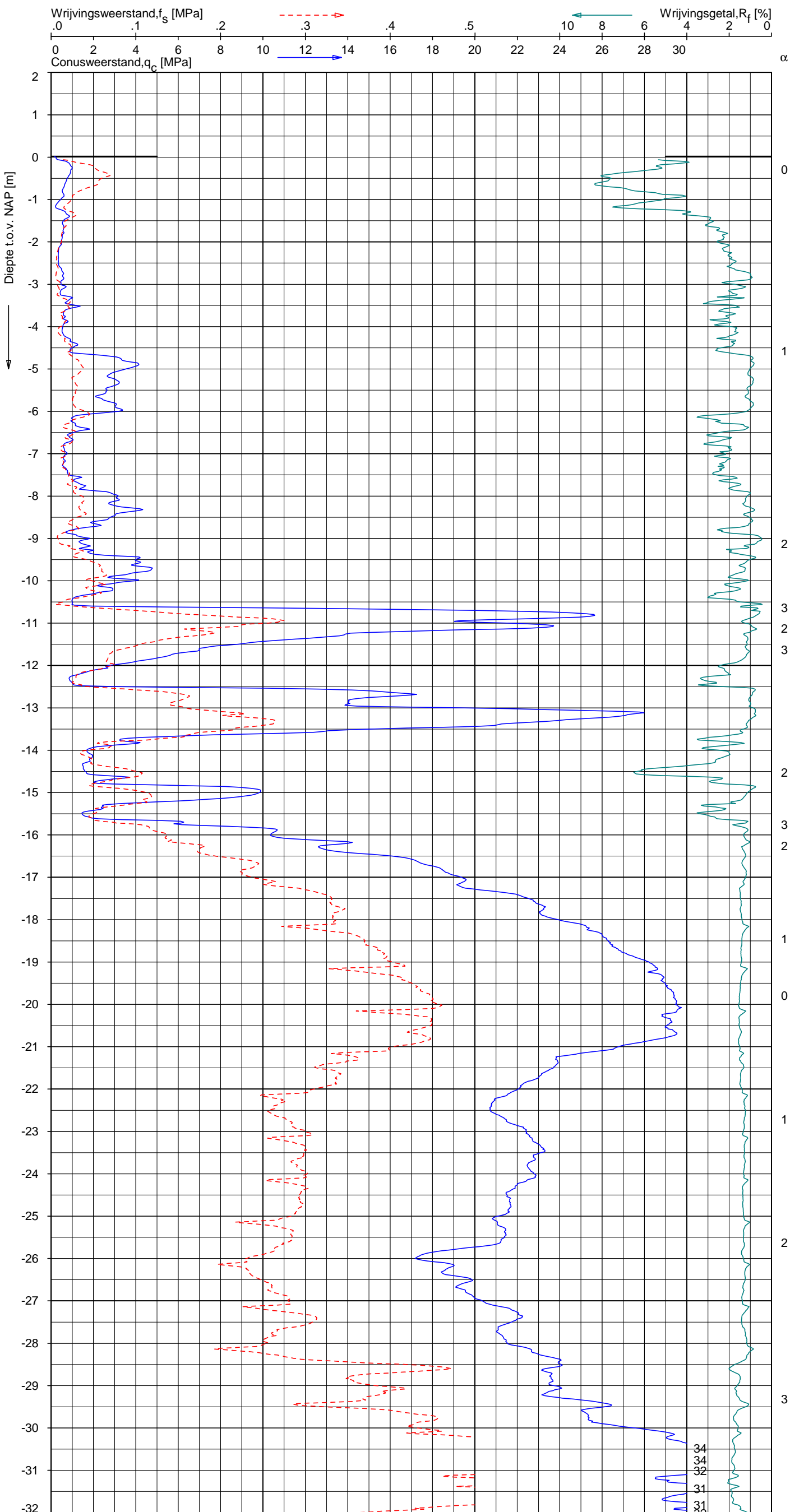
NOORD-WEST 380

Opdr. 6012-0102-000
 Sond. DKM715-3

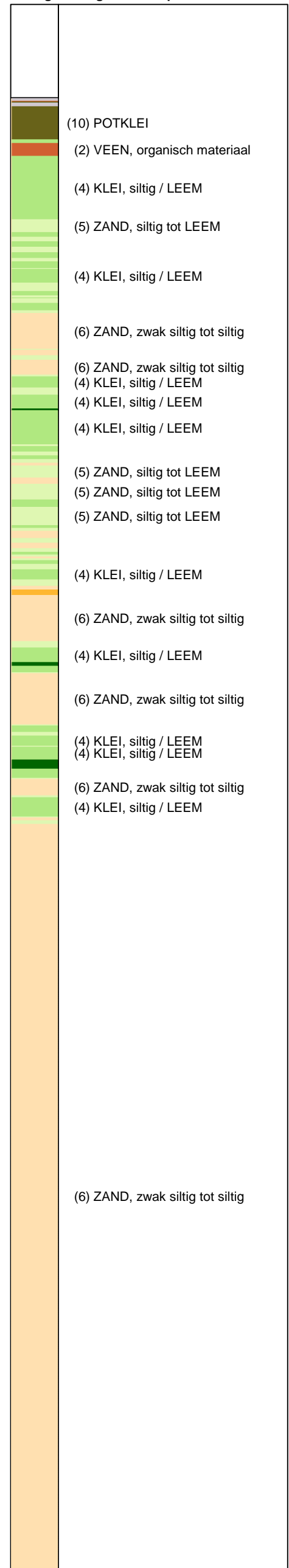
UNIPLOT 05.21.nl / QcFClass-N3.cmd / 2013-04-17 15:30:20

6012-0102-000

DKMP715-4 - 1



CPT data classificatie - indicatief
 Classificatie gebaseerd op genormaliseerde
 conusweerstand en wrijvingsgetal.
 (Robertson 1990, NL corr.)
 Geldig onder grondwaterpeil.



Opg.: RNB/NZ d.d. 21-Mar-2013 conus: F7.5CKE2HAW₁/B P1 X = 240343.6
 Get.: HOFSTEDE d.d. 2013-04-17 MV = NAP +0.02 m Y = 594341.2

Sondering volgens norm NEN 5140, klasse 2
 conustype cilindrisch elektrisch, 1500 mm
 α afwijking van de vertikaal



SONDERING MET PLAATSELIJKE KLEEFMETING

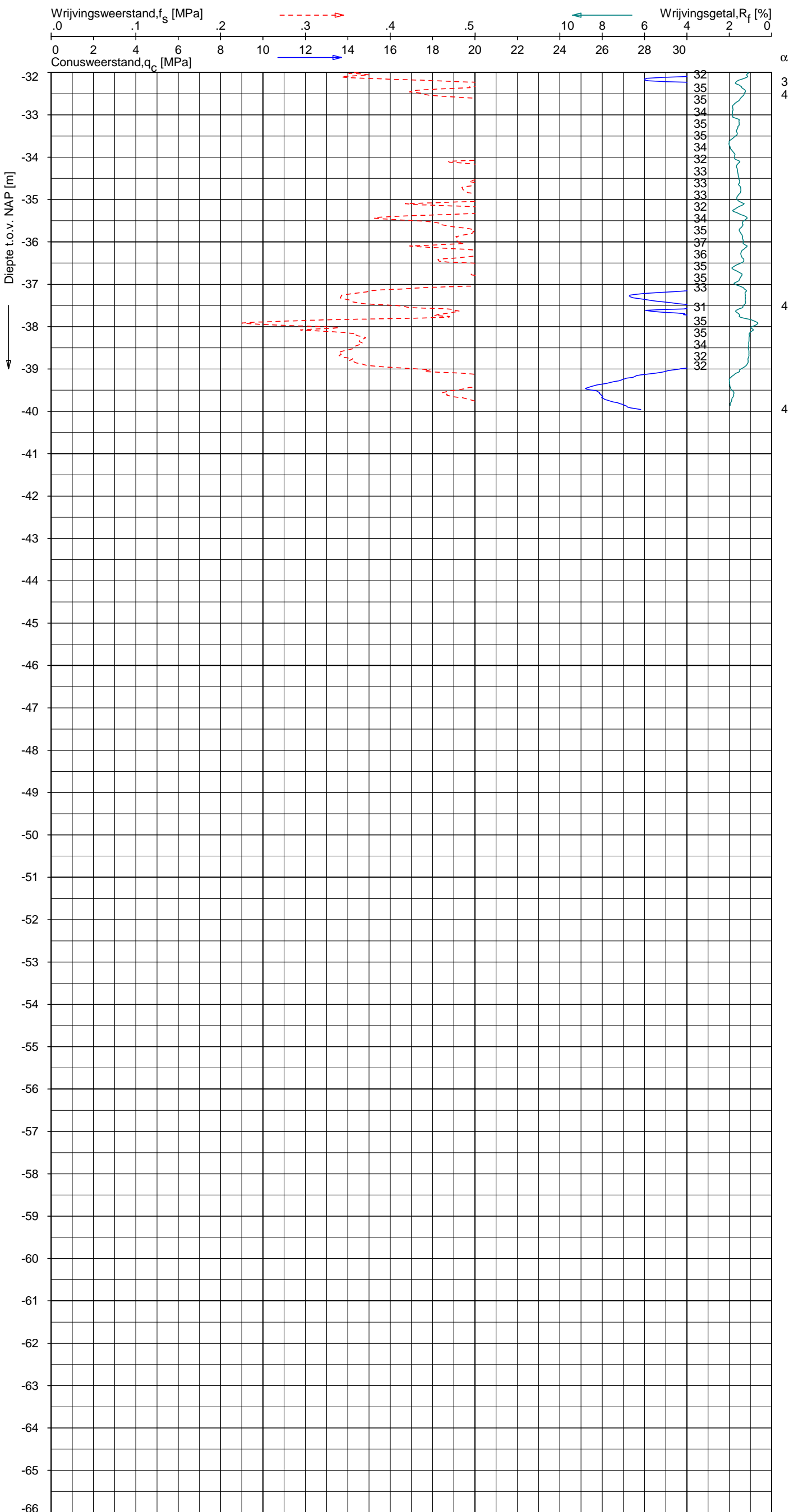
NOORD-WEST 380

Opdr. 6012-0102-000
 Sond. DKMP715-4


UNIPLOT 05.21.nl / QcFClass-N3.cmd / 2013-04-17 15:30:20

6012-0102-000

DKMP715-4 - 2



CPT data classificatie - indicatief
 Classificatie gebaseerd op genormaliseerde
 conusweerstand en wrijvingsgetal.
 (Robertson 1990, NL corr.)
 Geldig onder grondwaterpeil.



Opg. : RNB/NZ d.d. 21-Mar-2013 conus : F7.5CKE2HAW₁/B P1 X = 240343.6
 Get. : HOFSTEDE d.d. 2013-04-17 MV = NAP +0.02 m Y = 594341.2

Sondering volgens norm NEN 5140, klasse 2
 conustype cilindrisch elektrisch, 1500 mm
 α afwijking van de vertikaal



SONDERING MET PLAATSELIJKE KLEEFMETING

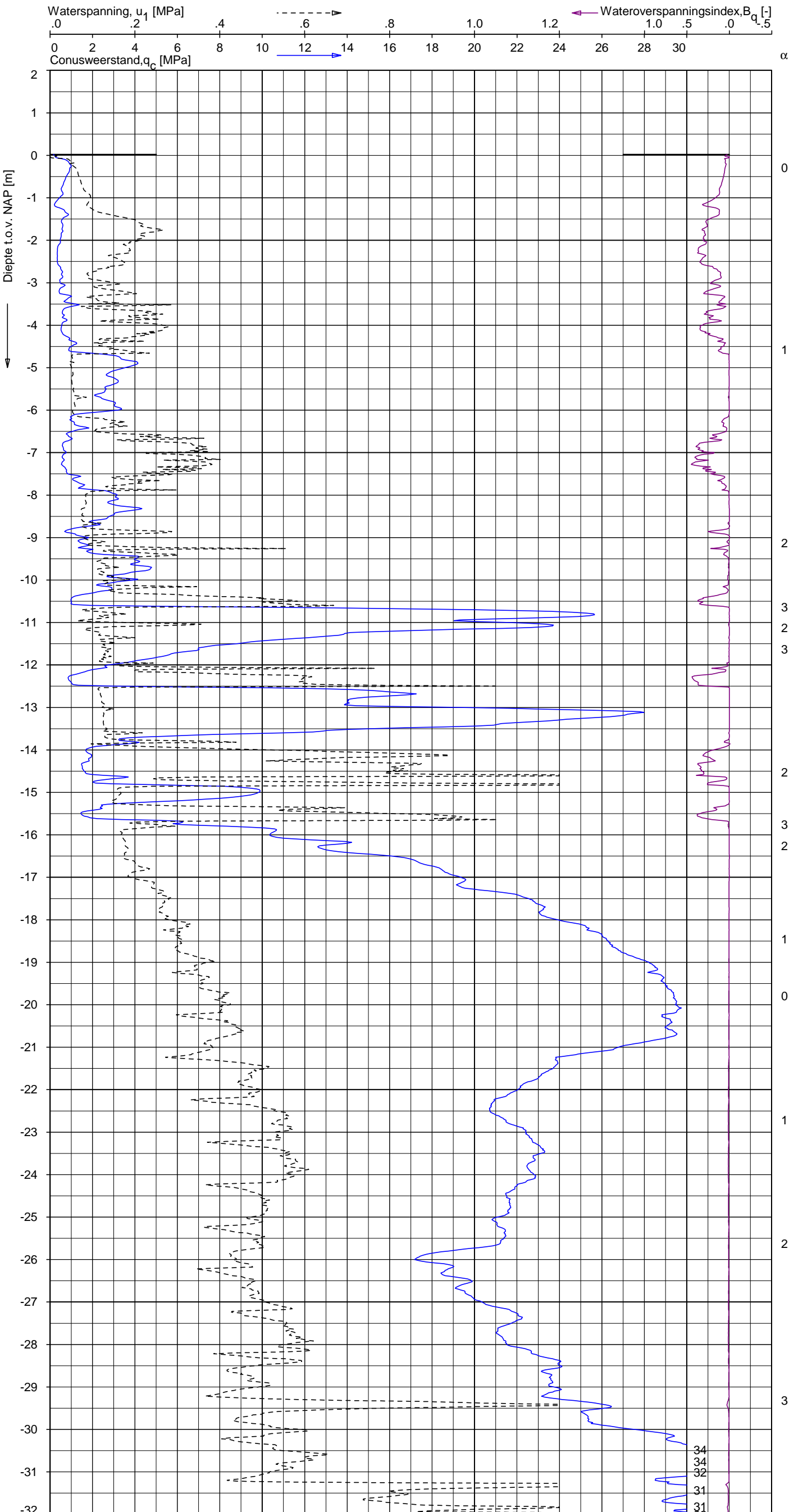
NOORD-WEST 380

Opdr. 6012-0102-000
 Sond. DKMP715-4

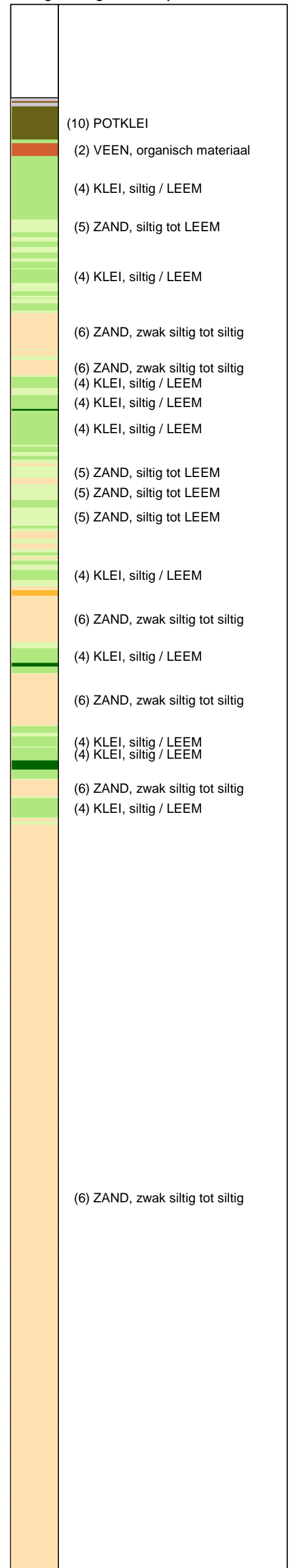
UNIPLOT 05.21.nl / QcU1Class-N3.cmd / 2013-04-17 15:24:15

6012-0102-000

DKMP715-4 - 1



CPT data classificatie - indicatief
 Classificatie gebaseerd op genormaliseerde
 conusweerstand en wrijvingsgetal.
 (Robertson 1990, NL corr.)
 Geldig onder grondwaterpeil.



Opg.: RNB/NZ d.d. 21-Mar-2013 conus: F7.5CKE2HAW₁/B P1 X = 240343.6 Sondering volgens norm NEN 5140, klasse 2
 Get.: HOFSTEDÉ d.d. 2013-04-17 MV = NAP +0.02 m Y = 594341.2 conustype cilindrisch elektrisch, 1500 mm
 α afwijking van de vertikaal



SONDERING MET WATERSPANNINGSMETING

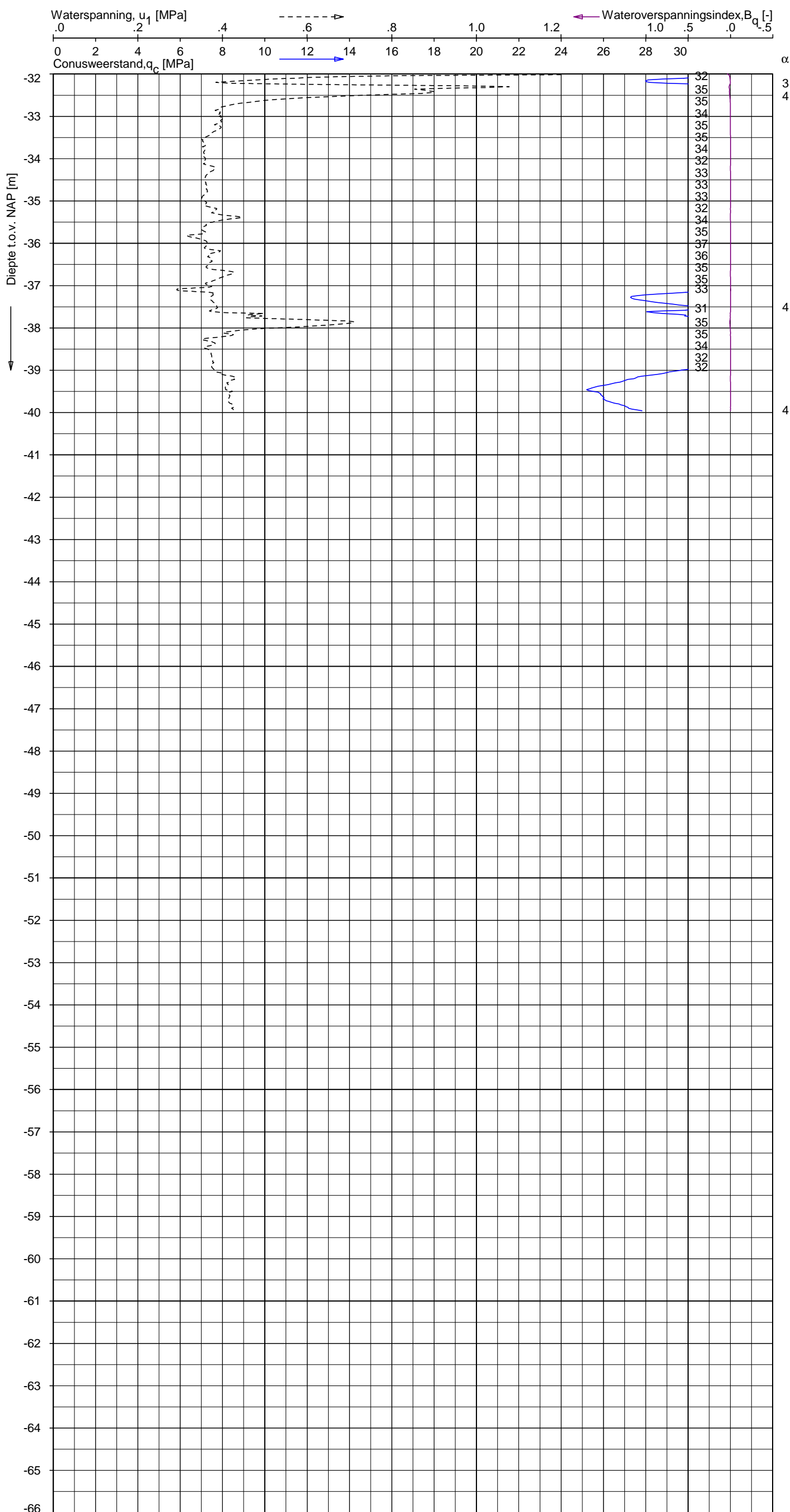
NOORD-WEST 380

Opdr. 6012-0102-000
 Sond. DKMP715-4


UNIPLOT 05.21.nl / QcU1Class-N3.cmd / 2013-04-17 15:24:16

6012-0102-000

DKMP715-4 - 2



CPT data classificatie - indicatief
 Classificatie gebaseerd op genormaliseerde
 conusweerstand en wrijvingsgetal.
 (Robertson 1990, NL corr.)
 Geldig onder grondwaterpeil.



Opg. : RNB/NZ d.d. 21-Mar-2013 conus : F7.5CKE2HAW₁/B P1 X = 240343.6 Sondering volgens norm NEN 5140, klasse 2
 Get. : HOFSTEDE d.d. 2013-04-17 MV = NAP +0.02 m Y = 594341.2 conustype cilindrisch elektrisch, 1500 mm
 α afwijking van de vertikaal



SONDERING MET WATERSPANNINGSMETING

NOORD-WEST 380



Opdr. 6012-0102-000
 Sond. DKMP715-4

LEGENDA TERREINPROEVEN EN GRONDSOORTEN

BORINGEN / PEILBUIZEN

	mechanische boring (B)
	handboring (HB)
	niet uitgevoerde boring
	niet uitgevoerde handboring
	boring met peilbuis
	boring met peilbuis, ondiep en diep filter
	boring met peilbuis, ondiep, middeldiep en diep filter
	handboring met peilbuis
	hellingmeterbuis (HMB)
	gedrukte peilbuis (PB) / minifilter (MF)
	boring derden
	boring derden met peilbuis

SONDERINGEN

	diep-/diepzware sondering
	middelzware sondering
	diep-/diepzware sondering met plaatselijke kleefmeting
	middelzware sondering met plaatselijke kleefmeting
	slagsondering
	niet uitgevoerde sondering
	waterspanningsmeter (WSM)
	sondering derden
	sondering derden met plaatselijke kleefmeting

Type sonderingen






M	middelzware sondering
D	diepsondering
DZ	diepzware sondering
S	slagsondering

Toegevoegde metingen


KM	meting van de plaatselijke kleef
P	meting van waterspanning
M	meting van de magnetische veldsterkte
G	meting van de geleidbaarheid
S	meting van de schuifgolfsnelheid (seismische meting)
T	meting van de temperatuur

LEGENDA / TERMINOLOGIE

grind

	Grind, siltig
	Grind, zwak zandig
	Grind, matig zandig
	Grind, sterk zandig
	Grind, uiterst zandig

zand

	Zand, kleilig
	Zand, zwak siltig
	Zand, matig siltig
	Zand, sterk siltig
	Zand, uiterst siltig



veen

	Veen, mineraalarm
	Veen, zwak kleilig
	Veen, sterk kleilig
	Veen, zwak zandig
	Veen, sterk zandig







klei

	Klei, zwak siltig
	Klei, matig siltig
	Klei, sterk siltig
	Klei, uiterst siltig
	Klei, zwak zandig
	Klei, matig zandig
	Klei, sterk zandig

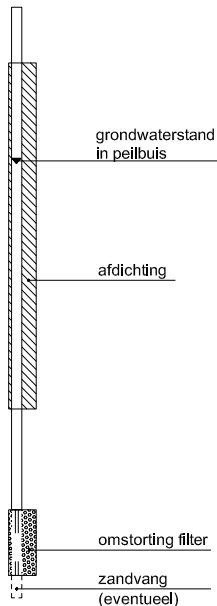
leem

	Leem, zwak zandig
	Leem, sterk zandig



Overige toevoegingen

	zwak humeus
	matig humeus
	sterk humeus
	zwak grindig
	matig grindig
	sterk grindig






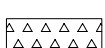
Peilbuis



Monsters

	geroerd monster
	ongeroerd monster

Overig

	gemiddeld hoogste grondwaterstand
	grondwaterstand
	gemiddeld laagste grondwaterstand
	slib
	verharding / kern / asfalt
	puin

CONTINU ELEKTRISCH SONDEREN

Meettechniek

De standaard bij Fugro toegepaste conus is de "elektrische kleefmantelconus", waarmee zowel de conusweerstand als de plaatselijke wrijvingsweerstand gelijktijdig wordt gemeten. Bij het uitvoeren van een sondering conform NEN 5140 wordt de puntweerstand gemeten, die moet worden overwonnen om een conus met een tophoek van 60° en een basisoppervlak van 1000 mm^2 met een constante snelheid van ca 20 mm/s in de bodem te drukken. Voor de meting van de wrijvingsweerstand is een mantel met een oppervlak van 15000 mm^2 boven de punt aangebracht. De druk op de conuspunt (conusweerstand in MPa) en de wrijving langs de kleefmantel (plaatselijke wrijvingsweerstand in MPa) worden door rekstroken in de conus continu gemeten. Volgens NEN 5140 mag het basisoppervlak van de conus tussen 500 en 2000 mm^2 variëren zonder dat correctiefactoren op de meetresultaten behoeven te worden toegepast. Fugro sonderingen worden standaard uitgevoerd met een sondeerconus met een basisoppervlak van 1500 mm^2 en een manteloppervlak van 20000 mm^2 .

Veelal wordt gebruik gemaakt van een kortere conus waarbij in afwijking van NEN 5140 het cilindrische deel vanaf de conuspunt een lengte heeft van 230 mm in plaats van de genormeerde lengte van 400 mm . Onderzoek ⁽¹⁾ heeft aangetoond, dat de invloed van de lengte van de conus op het sondeerresultaat verwaarloosbaar is, terwijl met een kortere conus met minder risico een grotere sondeerdiepte kan worden bereikt.

De meetsignalen worden digitaal via een kabel of draadloos naar een elektrische meeteenheid gestuurd en tezamen met de diepte en de tijd in een computer opgeslagen. Definitieve verwerking vindt daarna op kantoor plaats, waarbij de gemeten parameters tegen de diepte in grafiekvorm wordt uitgewerkt. Door continue registratie van de gemeten conus- en wrijvingsweerstand wordt een nauwkeurig beeld van de gelaagdheid en de vastheid van de bodem verkregen.

In de elektrische conus is standaard een hellingmeter ingebouwd waarmee tijdens het sonderen de afwijking van de conus met de verticaal wordt geregistreerd. Onjuiste diepteaanduiding als gevolg van "krom sonderen" wordt hiermee voorkomen. Afhankelijk van de sondeerklasse wordt de diepte hiervoor gecorrigeerd.

Interpretatie van de sonderingen met plaatselijke wrijvingsweerstand

Meting van zowel de conusweerstand q_c als de plaatselijke wrijvingsweerstand f_s maakt het mogelijk het wrijvingsgetal R_f te berekenen. Het wrijvingsgetal wordt gedefinieerd als het quotiënt van de plaatselijke wrijving en de op gelijke diepte gemeten conusweerstand, vermenigvuldigd met een factor 100. Hierbij wordt rekening gehouden met laagscheidingen ter hoogte van de mantel.

Het wrijvingsgetal geeft samen met de conusweerstand over het algemeen een goed beeld van de bodemopbouw *benen* de grondwaterspiegel. In de onderstaande tabel zijn enige kenmerkende waarden van het wrijvingsgetal aangegeven. *Met nadruk dient te worden gesteld dat deze waarden slechts indicatief zijn en getoetst dienen te worden aan boringen of lokale ervaring en uitsluitend gelden voor de cilindrische elektrische conus.*

grondsoort	wrijvingsgetal	grondsoort	wrijvingsgetal
Grind, grof zand	0,2 – 0,6	Klei	3,0 – 5,0
Zand	0,6 – 1,2	Potklei	5,0 – 7,0
Silt, leem, löss	1,2 – 4,0	Veen	5,0 – 10,0

In geroerde grond en in grond boven de grondwaterspiegel kunnen grote afwijkingen ten opzichte van de genoemde waarden voorkomen.

Presentatie sondeergegevens

De sonderingen zijn uitgewerkt met een interpretatie van het wrijvingsgetal voor identificatie van de bodemlagen. De identificatie van de bodemlagen is uitgevoerd volgens Robertson [1990] ⁽²⁾, die door Fugro is aangepast aan de Nederlandse omstandigheden. Bij deze interpretatie wordt uitgegaan van de genormaliseerde waarden van de conusweerstand nQ_c en wrijvingsgetal nR_f als ingangparameters.

¹⁾ Lunne en Powell, A comparison of different sized piezocones in UK clays.

²⁾ Robertson, P.K. [1990] "Soil Classification using the cone penetration test". Canadian Geotechnical Journal, 27(1), 151-8

CONTINU ELEKTRISCH SONDEREN

De genormaliseerde waarden van de conusweerstand nQ_c en wrijvingsgetal nR_f worden als volgt berekend:

$$\text{Genormaliseerde conusweerstand: } nQ_c = \frac{q_t - \sigma'_{v0}}{\sigma'_{v0}}$$

$$\text{Genormaliseerd wrijvingsgetal: } nR_f = \frac{100 \cdot f_s}{q_t - \sigma_{v0}}$$

Waarin:

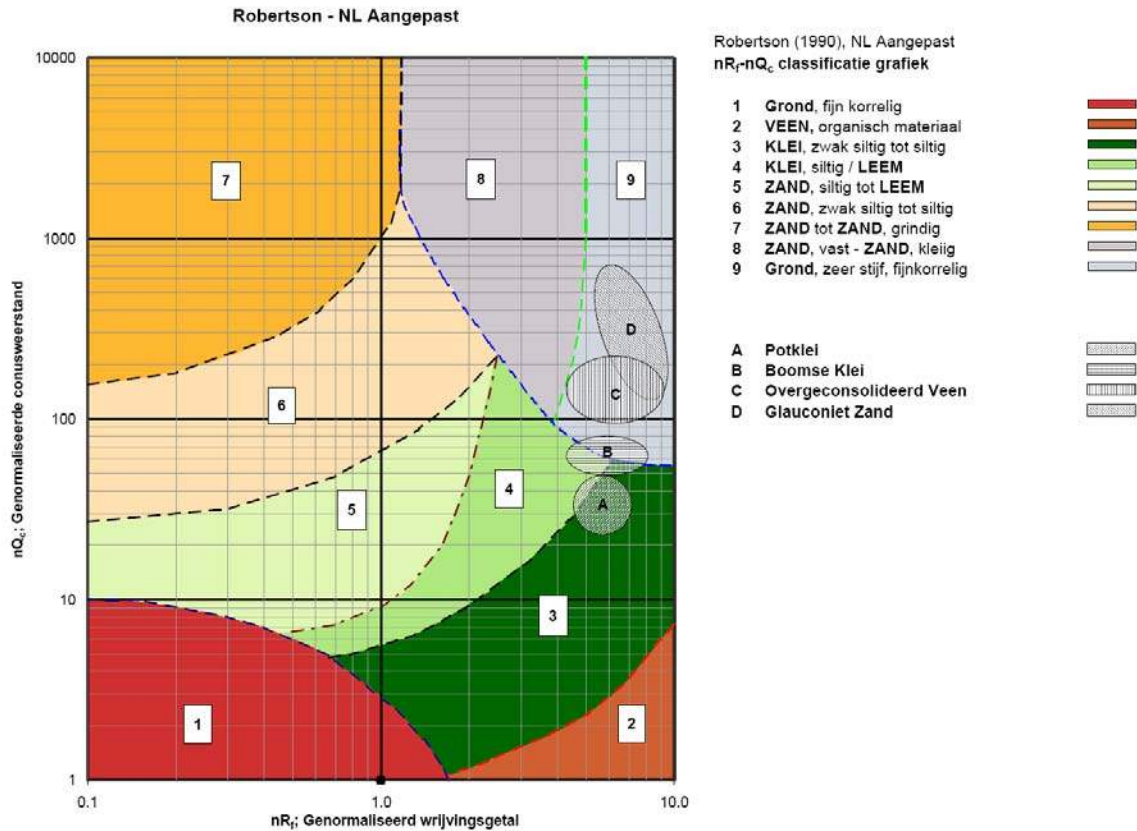
- σ'_{v0} = de effectieve verticale korrelspanning uitgaande van het effectieve volumiek gewicht dat per bodemlaag wordt bepaald.
- σ_{v0} = de verticale grondspanning uitgaande van het volumiek gewicht dat per bodemlaag wordt bepaald.
- q_t = gemeten conusweerstand (q_c) gecorrigeerd voor de waterspanning:
 $q_c + (1-\alpha)\{\beta(u_1 - u_0) + u_0\}$ of $q_c + (1-\alpha)u_2$ (respectievelijk voor een filter in de punt (u_1) en een filter direct achter de conuspunt (u_2));
- β = factor voor de verschillende grondsoorten voor omrekening van u_1 naar u_2 ; meestal wordt hiervoor aangehouden 0,8;
- α = netto oppervlakteverhouding coëfficiënt van de conus i.v.m. spleet achter de conuspunt;
- u_1 = de gemeten waterdruk bij een filterplaatsing *in* de punt;
- u_2 = de gemeten waterdruk bij een filterplaatsing *achter* de punt;
- u_0 = de hydrostatische stijghoogte
- f_s = gemeten plaatselijke wrijvingsweerstand.

In geval er geen waterspanning is gemeten, wordt voor q_t de waarde van q_c gebruikt.

Voor de grondsoorten, die specifiek zijn voor de Nederlandse ondergrond condities, zijn in de Bodem Classificatiegrafiek van Robertson [1990] twee aanpassingen gedaan om de Nederlandse situatie beter te beschrijven:

- Gebieden 4 en 5 zijn anders ingedeeld, zodat losgepakte zanden en ondiepe kleilagen beter worden geïnterpreteerd. Deze aanpassingen zijn in de figuur op de volgende pagina weergegeven.
- Bovendien is een extra voorwaarde ingebracht om Holocene veenlagen goed te kunnen classificeren. Voor $q_c < 1,5$ MPa en $R_f > 5$ % wordt de grond als veen geclassificeerd.

CONTINU ELEKTRISCH SONDEREN



Voor een aantal specifieke grondtypen, zoals bijvoorbeeld potklei, Boomse klei, overgeconsolideerd veen en glauconiëthoudend zand is tevens het classificatie gebied aangegeven. Deze stemmen niet direct overeen met de benamingen van gebieden een tot en met negen.

De identificatie is indicatief en alleen geldig voor lagen onder de grondwaterstand. De resultaten dienen te worden geverifieerd met boringen of geologische informatie. Uitgedroogde cohesieve toplagen geven een te hoge waarde geven voor het wrijvingsgetal, daardoor worden bijvoorbeeld uitgedroogde kleilagen mogelijk onterecht geïnterpreteerd als veenlagen. Ook is de correlatie voor de toplagen minder betrouwbaar vanwege het lage effectieve spanningsniveau in deze lagen.

Andere conustypen

Naast de meting van conusweerstand en plaatselijke wrijving is het mogelijk extra (combinaties van) metingen uit te voeren. In onderstaand schema zijn enkele mogelijkheden aangegeven. Indien gewenst kan nadere informatie over metingen en toepassingsmogelijkheden worden verschaft.

CONTINU ELEKTRISCH SONDEREN

type meting	Meetresultaten	toepassingsmogelijkheden
waterspanning	waterspanning ter plaatse van de punt	registreren waterremmende lagen indicatie stijghoogte grondwater classificatie / gelaagdheid bodem
magnetometer	Magnetische veldsterkte in 3 orthogonale richtingen (X,Y,Z)	Blindganger onderzoek, onderzoek ligging obstakels (stalen leidingen), grondankers), onderzoek paalpunt niveau / schoorstand funderingspalen, onderzoek ligging onderzijde stalen damwanden
geleidbaarheid	elektrische geleiding grond en grondwater	indicatie waterkwaliteit / zoet - zout water grens onderzoek verspreiding verontreiniging
temperatuur	temperatuurmeting op verschillende diepten	warmteoverdracht in de bodem bepaling temperatuurgradiënt
schuifgolfsnelheid (seismisch)	dynamische bodemparameters op verschillende diepten	machinefunderingen, windturbinefunderingen
versnelling	versnellingen op verschillende diepten	heirillingen / verkeerstrillingen
CPM (conuspressiometer)	spannings-rek-gedrag en sterkte in situ	bepaling grondstijfheid, horizontale korrelspanning, ongedraineerde schuifweerstand en relatieve dichtheid
MIP (membrane interface probe)	verticale verspreiding van vluchtige (gechloreerde) koolwaterstoffen	bestudering zak/drijfslagen en/of verontreinigingen met vluchtige (gechloreerde) koolwaterstoffen
ROST (rapid optical screening tool)	verticale verspreiding van (aromatische) koolwaterstoffen	bestudering zak/drijfslagen en/of verontreinigingen met (aromatische) koolwaterstoffen
video	videobeeld van de grond bij het passeren van de conus	nadere geotechnische classificatie / structuur informatie over bodemverontreiniging (verkleuring)

Klassenindeling NEN 5140

De Nederlandse norm gaat uit van vier kwaliteitsklassen. Voorafgaand aan de uitvoering dient een keuze te worden gemaakt binnen welke kwaliteitsklasse het werk minimaal uitgevoerd moet worden. De klassenindeling heeft voornamelijk betrekking op de nauwkeurigheid van de gemeten conusweerstand, plaatselijke wrijvingsweerstand en diepte, zoals blijkt uit de onderstaande tabel.

klasse	meetgrootheid	toelaatbare meetonzekerheid	meetinterval
1	Conusweerstand	0,05 MPa of 3%	20 mm
	Plaatselijke wrijvingsweerstand	0,01 MPa of 10%	
	Helling	2°	
	Sondeerdiepte	0,2 m of 1 %	
2	Conusweerstand	0,25 MPa of 5%	50 mm
	Plaatselijke wrijvingsweerstand	0,05 MPa of 15%	
	Helling	2°	
	Sondeerdiepte	0,2 m of 2 %	
3	Conusweerstand	0,5 MPa of 5%	100 mm
	Plaatselijke wrijvingsweerstand	0,05 MPa of 20%	
	Helling	5°	
	Sondeerdiepte	0,2 m of 2 %	
4	Conusweerstand	0,5 MPa of 5%	100 mm
	Plaatselijke wrijvingsweerstand	0,05 MPa of 20%	
	Sondeerlengte	0,1 m of 1%	

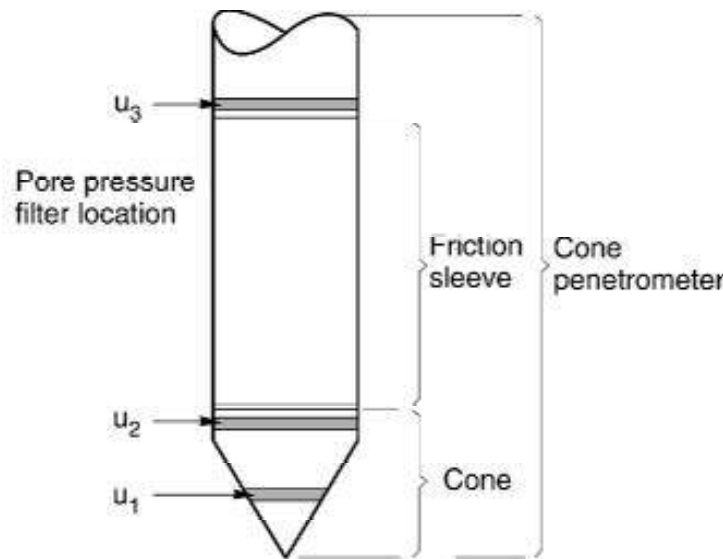
Opmerking: De toelaatbare meetonzekerheid is de grotere waarde van de absolute meetonzekerheid en de relatieve meetonzekerheid. De relatieve meetonzekerheid geldt voor de meetwaarde en niet voor het meetbereik.

Voor projecten, waarbij parameters op basis van Tabel 2.b NEN 9997-1 worden afgeleid, is een hoge nauwkeurigheidsklasse gewenst. Het is in slappe grondlagen met lage conusweerstand extra moeilijk om aan de eisen van klassen 1 en 2 te voldoen. Dit in tegenstelling tot grondsoorten met hoge conusweerstand. Het bij Fugro gehanteerde meetstelsel voor sonderen is bijzonder nauwkeurig door strikte kwaliteitscontroles en calibraties. Fugro sonderingen vallen dan ook standaard in klasse 2. Klasse 1 sonderingen dienen alleen voor calibratiedoeleinden en wetenschappelijk onderzoek. Bij routinematige sonderingen kunnen de specificaties van klasse 1 sonderingen alleen door aanvullende maatregelen worden benaderd.

INTERPRETATIE VAN WATERSPANNINGSSONDERINGEN

Meetsysteem

De Fugro piëzo-conus geeft tijdens het sonderen een continue registratie van de waterspanning, de conusweerstand en meestal ook de plaatselijke wrijvingsweerstand. Een sondeerconus is hiertoe voorzien van een ingebouwde drukopnemer, waarmee de waterspanning wordt gemeten via een in en/of direct boven de conuspunt aangebracht keramisch / roestvrijstalen filter, u_1 respectievelijk u_2 , zie figuur 1. Het filter u_3 wordt slechts zelden toegepast. De conus is standaard voorzien van een ingebouwde hellingmeter.



Figuur 1 Principe piëzo-conus

De sensor van de drukopnemer is aangebracht op hetzelfde niveau als de filterconstructie en staat via het filter in direct contact met het grondwater. De conusconstructie is zodanig dat er geen met lucht gevulde holle ruimten zijn, waardoor de respons van de drukopnemer zou kunnen worden verstoord. De waterdruk wordt gemeten met een piëzo-resistieve opnemer met een minimaal benodigde waterverplaatsing en een hoog uitgangssignaal. Slechts $0,2 \text{ mm}^3$ is nodig voor het volle meetbereik. Het meetbereik kan worden gekozen afhankelijk van de te verwachten wateroverspanning. In stijve kleien kan deze oplopen tot meer dan 3 MPa (300 m waterkolom).

Uitvoeringswijze

Om een juiste meting van de waterspanning te verkrijgen, dient het gehele meetsysteem volledig ontlucht en gevuld te zijn met een weinig samendrukbare vloeistof. Deze vloeistof mag niet uit de conus verdwijnen tijdens penetratie door de onverzadigde lagen boven de grondwaterstand. Daarom worden het meetsysteem met het keramisch / roestvrijstalen filter en de conus verzadigd met een hoog viskeuze vloeistof. Vervolgens wordt een rubber membraan om de conus aangebracht.

Indien het grondwater relatief ondiep aanwezig is, wordt bij voorkeur voorgeboord tot het niveau van de grondwaterspiegel teneinde luchttoetreding te voorkomen. Hiermee wordt ook de kans op beschadiging en in de grond achterblijven van het rubber membraan verkleind.

Tijdens penetratie van de conus worden de optredende water(over)spanningen en de conusweerstand continu en simultaan geregistreerd.

Interpretatie

De resultaten van de piëzo-sonderingen bestaan uit de gemeten conusweerstand (q_c), de plaatselijke wrijvingsweerstand (f_s), het wrijvingsgetal (R_f), de gemeten waterspanning (u_1 of u_2 respectievelijk in de punt en achter de punt) en de wateroverspanningindex B_q .

De resultaten van de waterspanningsmeting tijdens het sonderen vormen uit grondmechanisch en geohydrologisch oogpunt een belangrijke extra informatiebron voor de interpretatie van de bodemopbouw. Door combinatie van de meting van de conusweerstand en de waterspanning, bij voorkeur samen met de plaatselijke wrijvingsweerstand, wordt optimaal gebruik gemaakt van de sondeertechniek en kan het benodigde aanvullend grondonderzoek efficiënter worden gepland.

Bij de interpretatie speelt met name de wateroverspanning een rol, dat wil zeggen de verhoging van de waterspanning die door het indrukken van de conus ontstaan is.

Dunne cohesieve laagjes in een zandpakket en dunne zandlaagjes in een kleipakket, die in de conusweerstand en de plaatselijke wrijvingsweerstand door uitmidding niet of slecht zichtbaar zijn, kunnen goed worden gedetecteerd aan de hand van de water(over)spanningen, die door het sonderen ontstaan. Deze laagjes kunnen van groot belang zijn voor het zettingsgedrag van funderingen en voor de verticale (on)doorlatendheid van de grond.

Verder kunnen met de piëzo-conus, met name via de u_1 -meting, sterk gelaagde structuren van zand en klei onderscheiden worden van homogene lagen hetgeen op basis van conusweerstand en plaatselijke wrijving in veel gevallen niet lukt. Het detectievermogen van de u_1 -meting lijkt veel hoger te zijn dan van de u_2 -meting.

Wateroverspanningindex B_q

Met de wateroverspanningindex B_q kan een meer nauwkeurige classificatie van de grondsoort worden verkregen. Deze index is de verhouding van de wateroverspanning en de netto conusweerstand q_{net} , zijnde de gemeten conusweerstand q_c gecorrigeerd voor de waterspanning op het netto oppervlak van de sondeerconus, rekeninghoudend met de heersende effectieve spanning op het betreffende niveau. De wateroverspanningindex B_q wordt als volgt berekend:

$$B_q = \beta \cdot (u_1 - u_0) / q_{net} \quad \text{of} \quad B_q = (u_2 - u_0) / q_{net}$$

waarin:

- β = factor voor de verschillende grondsoorten voor omrekening van u_1 naar u_2 ; standaard wordt hiervoor aangehouden 0,8, zijnde normaal geconsolideerde kleien (zie hierna volgende tabel);
- q_{net} = $q_t - \sigma'_{v0}$ = netto conusweerstand;
- q_t = $q_c + (1-a) \cdot \{ \beta \cdot (u_1 - u_0) + u_0 \}$ voor een filter in de conuspunt;
- = $q_c + (1-a) \cdot u_2$ voor een filter direct achter de conuspunt;
- σ'_{v0} = de effectieve verticale korrelspanning; standaard wordt hierbij uitgegaan van een gemiddeld volumiek gewicht van de bodemlagen van 14 kN/m^3 en een grondwaterstand op 1 m beneden maaiveld;
- a = netto oppervlakteverhoudingscoëfficiënt van de conus i.v.m. de spleet achter de conuspunt;
- u_1 = de gemeten waterdruk bij een filterplaatsing *in* de punt;
- u_2 = de gemeten waterdruk bij een filterplaatsing *achter* de punt;
- u_0 = de hydrostatische stijghoogte; standaard wordt hiervoor in de berekening een niveau aangehouden van 1 m beneden maaiveld.

Voor andere grondsoorten zijn de β -factoren in onderstaande tabel gegeven.

Grond gedrag	β -factor
Normaal geconsolideerde klei	0,6 - 0,8
Licht overgeconsolideerde klei	0,5 - 0,7
Sterk overgeconsolideerde klei	0 ¹⁾ - 0,3
Leem samendrukbaar	0,5 - 0,6
Leem, vast en dillatant gedrag	0 ¹⁾ - 0,2
Zand siltig, los gepakt	0,2 - 0,4

¹⁾ Bij meting van de waterspanning achter de conuspunt worden in bepaalde gevallen negatieve waterspanningen gemeten. Deze waarden geven nauwelijks een indicatie van de doorlatendheid, doch alleen over het materiaalgedrag.

Dissipatietest

Het is ook mogelijk het sondeerproces op een bepaalde diepte tijdelijk te stoppen en de afname van de wateroverspanning (dissipatie) als functie van de tijd te registreren. Daarna kan het sondeerproces worden voortgezet.

In doorlatende gronden geeft de dissipatietest een goed beeld van de heersende hydrostatische waterspanning en daarmee van de stijghoogte. Het betreft slechts een indicatie aangezien de meetnauwkeurigheid beperkt is. Door het uitvoeren van meerdere metingen in een grondlaag en de gemiddelde waarde van de stijghoogte te bepalen kan een beduidend hogere nauwkeurigheid worden behaald. Ervaring leert dat de onnauwkeurigheid circa 0,5 m bedraagt.

Voor een meer nauwkeurige bepaling en de optredende fluctuaties zijn peilbuismetingen over een langere waarnemingsperiode nodig, afhankelijk van het doel.

In slecht doorlatende, cohesieve lagen kan met behulp van de dissipatietest een indicatie van de consolidatiecoëfficiënt en daarmee van de verticale (on)doorlatendheid worden verkregen. Hierbij dient de dissipatietest te worden voortgezet totdat de wateroverspanning tenminste met 50 % is afgenomen. In de praktijk komt dat overeen met circa 1/2 uur à 3/4 uur.

Uit berekeningen en kwalitatieve vergelijking van de metingen wordt inzicht verkregen in het consolidatiegedrag van de grond.

Voor het vaststellen van de heersende hydrostatische waterspanning in kleilagen is de dissipatietest in de meeste gevallen weinig geschikt, vanwege de benodigde lange aanpassingstijd en de onnauwkeurigheid.

5 Milieuhygiënisch onderzoek (verkennend bodemonderzoek)

Verantwoording

Titel: Milieuhygiënisch onderzoek: Project: Noord – West 380 kV
Deelgebied: 1
Mastnummer: 715

Projectnummer: B02032.000377.001

Referentienummer: T206878

Revisie: 1.0

Datum: 18 december 2014

Auteur(s): M.N.J. Meuwissen

Gecontroleerd door: C.W.F. Jansonius

Paraaf gecontroleerd: 

Contact: TenneT380kVnw@arcadis.nl



INHOUDSOPGAVE

5.1. Inleiding

5.2. Vooronderzoek

5.3. Veld- en laboratoriumonderzoek

5.4. Resultaten veldonderzoek

5.5. Resultaten laboratoriumonderzoek

5.6. Evaluatie

5.7. Bijlagen H5

Bijlage 5-1: Tekening met situering boringen en peilbuis

Bijlage 5-2: Analysecertificaten

Bijlage 5-3: Toetsing analyseresultaten

Bijlage 5-4: Toetsingskader

Bijlage 5-5: Kwaliteitsborging

Bijlage 5-6: Veldwerkverklaring

5.1 Inleiding

5.1.1 Algemeen

De strategie voor de uitvoering van het verkennend bodemonderzoek voor de landbodem is gebaseerd op de NEN 5740, Bodem – Landbodem - Strategie voor het uitvoeren van verkennend bodemonderzoek – Onderzoek naar de milieuhygiënische kwaliteit van de bodem, uitgegeven door het Nederlands Normalisatie Instituut (NNI) januari 2009.

5.1.2 Aanleiding en doelstelling

De aanleiding voor het uitvoeren van het verkennend bodemonderzoek is een bodemingreep. In verband hiermee is inzicht in de milieuhygiënische kwaliteit van de bodem (grond en grondwater) noodzakelijk.

De doelstelling van het onderzoek is het vaststellen van de milieuhygiënische bodemkwaliteit van de onderzoekslocatie. Het verkennend bodemonderzoek is bedoeld om aan te tonen of er mogelijk sprake is van verontreinigde grond.

5.1.3 Kwaliteitsborging en onafhankelijkheid

Voor informatie omtrent kwaliteitsborging, zie bijlage 5-5.

Voor de onafhankelijkheidsverklaring van de milieudeskundigen, zie bijlage 5-6.

5.1.4 Opbouw van het rapport

In het voorliggende rapport komen de volgende aspecten aan de orde:

- De resultaten van het vooronderzoek (paragraaf 5.2);
- De uitgevoerde veld- en laboratoriumwerkzaamheden (paragraaf 5.3);
- De resultaten van het veldonderzoek (paragraaf 5.4);
- De resultaten van het laboratoriumonderzoek en de interpretatie (paragraaf 5.5);
- Een evaluatie van de onderzoeksresultaten, toetsing van de gekozen onderzoekshypothese en conclusies en aanbevelingen (paragraaf 5.6).

De bijbehorende tekeningen, boorprofielen en analysecertificaten zijn als bijlage opgenomen.

5.2 Vooronderzoek

5.2.1 Algemeen

In deze paragraaf worden de resultaten van het vooronderzoek besproken. Dit resulteert in een hypothese over de mate van verdenking ten aanzien van bodemverontreiniging op de locatie.

Het vooronderzoek is uitgevoerd conform de NEN 5725 met uitzondering van de financieel/juridische aspecten. De resultaten van het vooronderzoek zijn in de volgende paragrafen weergegeven.

5.2.2 Locatiegegevens

Voor gedetailleerde informatie van de locatie wordt verwezen naar hoofdstuk 1.

5.2.3 Geraadpleegde bronnen

Bij het verzamelen van de historische gegevens zijn verschillende bronnen geraadpleegd. In tabel 5.2.1 zijn de bronnen vermeld. Bij elke bron is een toelichting opgenomen. In paragraaf 5.2.4 zijn de resultaten van het vooronderzoek toegelicht.

Tabel 5.2.1: Overzicht geraadpleegde bronnen tijdens vooronderzoek

Bron	Korte toelichting
Provincie Groningen	Bodeminformatie van de provincie: http://geoservices.provinciegroningen.nl/Flamingo/Kaarten/bodeminformatie/
Waterschap Noorderzijlvest	Telefonisch contact dhr. Bakker en dhr. Van der Klok, 13 en 14 sept 2012
Overige bronnen (archieven)	Indien bovengenoemde bronnen hiertoe aanleiding geven, zijn de archiefbezoeken uitgevoerd om aanvullende informatie te verkrijgen.

5.2.4 Resultaten dossieronderzoek

Uit de beschikbare gegevens, verkregen uit bovengenoemde bronnen (tabel 5.2.1), blijkt niet dat ter plaatse van de mastvoet sprake is van (water-)bodempverontreiniging. De aangetroffen informatie gaf geen aanleiding tot het uitvoeren van aanvullend (archief)onderzoek. De locatie kan derhalve beschouwd worden als onverdacht.

5.2.5 Resultaten terreininspectie

De terreininspectie is uitgevoerd door Jan Uitham op 12 maart 2013. Tijdens de terreininspectie zijn de volgende onderdelen aan de orde gekomen:

- Huidig terreingebruik;
- Verhardingen en vloeren;
- Boven- en ondergrondse tanks (en vul- en ontluchtingspunten), stookplaatsen, (half)verhardingslagen, ophogingen, storthopen, dempingen en ontgravingen;
- Mogelijke asbestverdenking.

Tijdens de terreininspectie zijn geen bijzonderheden aangetroffen.

Er zijn bij de milieukundige werkzaamheden en inspecties geen bijzonderheden waargenomen m.b.t. drainage (geen volledige drainage-inspectie uitgevoerd).

5.2.6 Bodemopbouw en geohydrologie

De regionale bodemopbouw is weergegeven in onderstaande tabel 5.2.2. De gegevens uit deze tabel zijn ontleend aan www.dinoloket.nl aangevuld met de lokale locatie specifieke gegevens zoals naar voren komt uit de sonderingen uitgevoerd in het kader van het geotechnische onderzoek (zie hoofdstuk 4) en de handboringen voor het cultuurtechnisch onderzoek (zie hoofdstuk 2).

Tabel 5.2.2: Regionale bodemopbouw

Globale diepte (m NAP)	Samenstelling	Geohydrologische eenheid	Formatie
0 tot -15	klei, siltig	deklaag	Holoceen
-15 tot -40	voornamelijk matig fijn tot matig grof zand	watervoerend pakket	Peelo

Oppervlaktewaterpeilen

Het peil van de rond de mastlocatie gelegen oppervlaktewater bedraagt circa -1,5 m NAP. Dit hebben we gebaseerd op het AHN2 (Algemeen Hoogtebestand Nederland) en de veldmetingen van het slootprofiel.

Freatisch grondwater

De Gemiddeld Hoogste Grondwaterstand (GHG) en Gemiddeld Laagste Grondwaterstand (GLG) geeft de grondwaterstandsfluctuatie zone aan. Deze kunnen in het veld terug te vinden zijn als hydromorfe profielkenmerken. Op basis van de hydromorfe profielkenmerken in boringen op de locatie is een gemiddelde GHG af te leiden van 0,8 m –mv en de GLG op 1,8 m -mv. Bij een maaiveldniveau van -0 m NAP komt dit overeen met een GHG van -0,8 m NAP en een GLG van -1,8 m NAP.

De in peilbuis 71501 met filterdiepte 1,85 tot 2,85 m-mv tijdens de veldwerkzaamheden opgenomen freatische stijghoogte is weergegeven in onderstaande tabel. De waarden ten opzichte van maaiveld zijn met de maaiveldhoogte van –0,05 m NAP bij de peilbuis (in het rapport afgerond op twee decimalen) vertaald naar een waarde ten opzichte van NAP.

Tabel 5.2.3: Ondiepe stijghoogte peilbuis 71501

Datum	Stijghoogte [m-mv]	Stijghoogte [m NAP]
12-03-2013	1,25	-1,3
21-03-2013	1,05	-1,1

Stijghoogten diepe grondwater

Op basis van www.dinoloket.nl leiden wij af dat in het diepe grondwater van het eerste watervoerend pakket geen eenduidige stromingsrichting aanwezig is.

Op deze locatie is geen diepe peilbuis geplaatst.

Uit het Dinoloket is geen nabij gelegen representatief stijghoogteverloop beschikbaar.

Op grond van de verschillen tussen de freatisch grondwaterstanden zoals afgeleid uit de hydromorfe kenmerken en gegevens van stijghoogten in het watervoerend pakket concluderen wij dat er geen duidelijk verschil is in stijghoogte. Er is daarmee geen sprake is van een duidelijke infiltratie- of kwelsituatie.

De locatie is niet gelegen in een waterwingebied of boringsvrije zone.

5.2.7 Resultaten voorgaande bodemonderzoeken

Er zijn geen bodemonderzoeken bekend die zijn uitgevoerd op deze locatie, of de informatie over de bodemonderzoeken resulteert niet in een gewijzigde onderzoekshypothese of -strategie.

5.2.8 Opstelling onderzoekshypothese en onderzoeksstrategie

Conform de aanpak van de NEN 5740 dient, op basis van de resultaten van het vooronderzoek een onderzoekshypothese te worden vastgesteld. De hypothese geeft het volgende aan:

- of de bodem naar verwachting wel of niet verontreinigd is;
- de aard van de verontreinigende stoffen;
- de plaats van voorkomen van de verontreinigende stoffen;
- of de stoffen worden verwacht in grond en/of grondwater.

De onderzoekshypothese en onderzoeksstrategie voor het verkennend bodemonderzoek is onverdacht (ONV).

In paragraaf 5.3 is de onderzoeksstrategie (boringen, peilbuizen en analyses) uitgewerkt in de vorm van een onderzoeksinspanning (veldwerk en laboratorium).

5.3 *Veld- en laboratoriumonderzoek*

5.3.1 *Veldonderzoek*

Het veldonderzoek is verricht op 12 maart 2013 volgens de geldende richtlijnen. Het veldwerk heeft bestaan uit de volgende werkzaamheden:

- Het uitvoeren van een terreininspectie;
- Het uitvoeren van 6 handboringen;
- Het zintuiglijk beoordelen van het bij de boringen vrijkomende bodemmateriaal op bodemkundige eigenschappen en op eventueel aanwezige verontreinigingskenmerken, inclusief eventuele asbestverdachte materialen;
- Het nemen van monsters van het bij de boringen vrijkomende bodemmateriaal. De monstertrajecten zijn weergegeven aan de rechterzijde van de boorprofielen in bijlage 1-1;
- Het plaatsen van een peilbuis met een filterlengte van 1,0 m in een van de diepere boorgaten en opnemen grondwaterstand;
- Het doorpompen van de peilbuis direct na plaatsing hiervan.

Onderstaande werkzaamheden zijn op 21 maart 2013 verricht:

- Het opnemen van de grondwaterstand in de peilbuis;
- Het verrichten van veldmetingen: bepalen van de zuurgraad (pH) en het elektrisch geleidingsvermogen (Ec) van het grondwater;
- Het nemen van grondwatermonsters uit de peilbuis.

5.3.2 *Laboratoriumonderzoek*

Een overzicht van het aantal en van de verrichte laboratoriumanalyses is weergegeven in tabel 5.3.1 en 5.3.2.

Tabel 5.3.1: Overzicht veld- en laboratoriumonderzoek verkennend bodemonderzoek

Onderzoeks-Strategie	Aantal boringen en peilbuizen			Aantal en soort analyses			
	0,5 m -mv	4,0 m -mv	4,0 m -mv met peilbuis	Grond		Grondwater	
ONV	4	1	1	2	Standaardpakket grond incl. lutum en organische stof	1	Standaardpakket grondwater

* In de boorprofielen zijn nog 2 boringen opgenomen (boring 71507 en 71508). Deze boringen maken geen deel uit van het milieukundig bodemonderzoek, maar horen bij het civieltechnische en geohydrologisch onderzoek.

Voor de toegepaste methoden bij het laboratoriumonderzoek wordt verwezen naar bijlage 5-5.

5.3.3 Afwijkingen van de onderzoeksstrategie
Er zijn geen afwijkingen geweest van de onderzoeksstrategie.

5.4 Resultaten veldonderzoek

5.4.1 Bodemopbouw en grondwatergegevens

De resultaten van de bodemkundige beoordeling van de boringen zijn in bijlage 1-1 in de vorm van boorprofielen weergegeven. Op basis van deze boorprofielen kan de bodemopbouw van maaiveld tot 4,0 m-mv (is maximale boordiepte) worden beschreven als matig tot sterk siltige klei.

In onderstaande tabel zijn de resultaten van de veldmetingen van het grondwater weergegeven.

Tabel 5.4.1: Resultaten veldmetingen grondwater

Peilbuis	Filterstelling (m -mv)	Grondwaterstand (m -mv)	pH (-)	Ec ($\mu\text{S/cm}$)
71501-1	1,9 – 2,9	1,05	7,5	1230

5.4.2 Zintuiglijke waarnemingen

Tijdens het veldwerk zijn er zintuiglijk geen waarnemingen gedaan die duiden op een verontreiniging.

5.4.3 Monsterselectie

De selectie van de te analyseren grondmonsters, zoals genoemd in onderstaande tabel, heeft plaatsgevonden op basis van de in de voorgaande paragrafen genoemde resultaten van het veldonderzoek.

De monsters zijn dusdanig geselecteerd dat, na uitvoering van de analyses, een zo representatief mogelijk beeld verkregen wordt van de milieuhygiënische kwaliteit van boven- en ondergrond. Voor de situering van de boringen en peilbuis wordt verwezen naar bijlage 5-1.

Tabel 5.4.2: Monsterselectie

Monstercode	Monstertraject (m -mv)	Boringnummers	Analysepakket
MMbg01	0,0 – 0,5	71501-1, 71502-1, 71503-1, 71504-1, 71505-1, 71506-1, 71503-2, 71504-2, 71505-2, 71506-2	Standaardpakket grond incl. lutum en organische stof
MMog01	0,7 – 1,8	71501-3, 71501-4, 71502-3, 71502-4	Standaardpakket grond incl. lutum en organische stof

5.5 Resultaten laboratoriumonderzoek

5.5.1 Analyseresultaten

De analysecertificaten met de resultaten van het laboratoriumonderzoek en een toelichting op de toegepaste analysemethoden zijn weergegeven in bijlage 5-2. In bijlage 5-3 zijn de getoetste analyseresultaten weergegeven.

5.5.2 Toetsingskader

Zie bijlage 5-4.

5.5.3 Overschrijdingen

Uit de toetsing van de gemeten waarden blijkt dat in enkele van de onderzochte monsters gehalten boven de toetsingswaarden zijn aangetroffen. Deze overschrijdingen zijn weergegeven in tabel 5.5.1 en 5.5.2 (grond) en tabel 5.5.3 (grondwater).

Tabel 5.5.1: Overschrijdingen van de toetsingswaarden grondmonsters (Circulaire bodemsanering)

Monster	Monstertraject (m -mv)	Boringnummers	Mate van verontreiniging		
			> AW	>T	> I
MMbg01	0,0 – 0,5	71501-1, 71502-1, 71503-1, 71504-1, 71505-1, 71506-1, 71503-2, 71504-2, 71505-2, 71506-2	-	-	-
MMog01	0,7 – 1,8	71501-3, 71501-4, 71502-3, 71502-4	Molybdeen	-	-

> AW : overschrijding van de Achtergrondwaarde

> T : overschrijding van de Tussenwaarde

> I : overschrijding van de Interventiewaarde

- : geen overschrijding

Tabel 5.5.2: Overschrijdingen van de toetsingswaarden grondmonsters (Besluit bodemkwaliteit)

Monster	Monstertraject (m -mv)	Boringnummers	Bodemkwaliteitsklasse generiek beleid			
			> AW	> MWw	>MWi	Oordeel*
MMbg01	0,0 – 0,5	71501-1, 71502-1, 71503-1, 71504-1, 71505-1, 71506-1, 71503-2, 71504-2, 71505-2, 71506-2	-	-	-	Achtergrondwaarde
MMog01	0,7 – 1,8	71501-3, 71501-4, 71502-3, 71502-4	Molybdeen	-	-	Achtergrondwaarde

> AW : overschrijding van de Achtergrondwaarde

> MWw : overschrijding van de maximale waarde Wonen

> MWi : overschrijding van de maximale waarde Industrie

- : geen overschrijding

* : het betreft hier het oordeel voor ontvangende bodem.

Tabel 5.5.3: Overschrijdingen van toetsingswaarden grondwatermonsters (Circulaire bodemsanering)

Peilbuis	Filterstelling (m -mv)	Mate van verontreiniging		
		> S	> T	> I
71501-1	1,9 – 2,9	Barium, xylenen, naftaleen	-	-

> S : overschrijding van de Streefwaarde

> T : overschrijding van de Tussenwaarde

> I : overschrijding van de Interventiewaarde

- : geen overschrijding

Conclusie

In de ondergrond is een lichte verhoging van de parameter molybdeen aangetoond. In het grondwater is een lichte verhoging van de parameters barium, xylenen en naftaleen aangetoond.

5.6 *Evaluatie*

5.6.1 *Algemeen*

In dit hoofdstuk vindt de evaluatie plaats van de resultaten van het veld- en laboratoriumonderzoek. Op basis hiervan is de milieuhygiënische kwaliteit van de bodem (grond en grondwater) beschreven.

5.6.2 *Milieuhygiënische kwaliteit van de bodem*

Uit de resultaten van het laboratoriumonderzoek blijkt het volgende:

- In de bovengrond zijn geen verontreinigingen aangetoond. In de ondergrond is een lichte verhoging van de parameter molybdeen aangetoond. Aangezien uit de boorprofielen geen aanwijzingen zijn af te leiden dat er sprake is van een verontreiniging, betreft het hier een van nature verhoogde achtergrondwaarde.
- In het grondwater is een lichte verhoging van de parameters barium, xylenen en naftaleen aangetoond. Verhoogde concentraties barium komen vaker voor in de regio en zijn van nature aanwezig. De herkomst van de verhoogde concentraties xylenen en naftaleen is onbekend.

5.6.3 *Conclusies en aanbevelingen*

Uit het uitgevoerde bodemonderzoek kan het volgende worden geconcludeerd:

- Op basis van de gemeten gehalten in grond en grondwater wordt de hypothese 'onverdacht' verworpen vanwege de aangetoonde verhoogde concentraties xylenen en naftaleen.
- Visueel zijn er in de boorprofielen geen aanwijzingen dat er sprake is van bodemverontreiniging.
- In zowel grond als grondwater wordt voor geen van de geanalyseerde parameters de waarde voor nader onderzoek (tussenwaarde) of de interventiewaarde overschreden.
- De gevonden gehalten in de bodem vormen in milieuhygiënische zin geen belemmering voor het toekomstige gebruik van de locatie.

Indien er grond van de locatie vrijkomt voor hergebruik elders, moet er rekening mee worden gehouden dat deze niet zonder meer vrij toepasbaar is. Op hergebruik van grond en baggerspecie is het Besluit bodemkwaliteit van toepassing. Hiervoor geldt een andere onderzoeksstrategie.

5.7 *Bijlagen H5*

Bijlage 5-1: Tekening met situering boringen en peilbuis

Bijlage 5-2: Analysecertificaten

Bijlage 5-3: Toetsing analyseresultaten

Bijlage 5-4: Toetsingskader


Bijlage 5-5: Kwaliteitsborging

Bijlage 5-6: Veldwerkverklaring



Verklaring

-  Werkterrein + bouwweg
-  Bouwput
-  Masten
-  Locatie handsondering met boring bouwwegen
-  Locatie boring bouwwegen
-  Locatie boring tot 0,50 m-mv
-  Locatie boring tot 1,20 m-mv
-  Locatie boring tot 4,00 m-mv
-  Locatie boring + peilbuis
-  Locatie slibmonster (Locatie)
-  Locatie slibmonster (Bouwweg)



Locatie VKA versie 2.5
Bouwweg VKA versie 2.5.1

TITEL		BOORPUNTEN KAART MAST : 715		Noord - West 380 kV	
STATUS	GETEKEND DOOR	AFD.	PAR.	OPDRACHTGEVER TenneT	
	T. Cornea				
	GECONTROLEERD DOOR	AFD.	PAR.	OMSCHRIJVING WIJZIGING	GETEKEND BIJ
	E. Aldershof				ARCADIS
	VOOR AKKOORD	AFD.	PAR.	SCHAAL	DATUM 1e UITGAVE
	M. van Driel			1:1000	08.04.2014
				DATUM WIJZIGING	
VAKGEBIED	TEK. SOORT	PROJECT NR.	FORMAT	NUMMER	WLIZ NR.
			A3	Mast nr. 715	1

ARCADIS Regio B.V.
T.a.v. Mw. M. de Lange
Postbus 63
9400 AB ASSEN

Analysecertificaat

Datum: 22-03-2013

Hierbij ontvangt u de resultaten van het navolgende laboratoriumonderzoek.

Certificaatnummer	2013032375
Uw projectnummer	715
Uw projectnaam	
Uw ordernummer	B02032.000377
Monster(s) ontvangen	15-03-2013

Dit certificaat mag uitsluitend in zijn geheel worden gereproduceerd.
Aanvullende informatie behorend bij dit analysecertificaat kunt U vinden in het overzicht "Specificaties Analysemethoden". Extra exemplaren zijn verkrijgbaar bij de afdeling Verkoop en Advies.

De grondmonsters worden tot 6 weken na datum ontvangst bewaard en watermonsters tot 2 weken na datum ontvangst. Zonder tegenbericht worden de monsters nadien afgevoerd.
Indien de monsters langer bewaard dienen te blijven verzoeken wij U dit exemplaar uiterlijk 1 week voor afloop van de standaardbewaarperiode ondertekend aan ons te retourneren. Voor de kosten van het langer bewaren van monsters verwijzen wij naar de prijslijst.

Bewaren tot:

Datum:

Naam:

Handtekening:

Wij vertrouwen erop uw opdracht hiermee naar verwachting te hebben uitgevoerd, mocht U naar aanleiding van dit analysecertificaat nog vragen hebben verzoeken wij U contact op te nemen met de afdeling Verkoop en Advies.

Met vriendelijke groet,

Eurofins Analytico B.V.



Ing. A. Veldhuizen
Technical Manager

Eurofins Analytico B.V.

Gildeweg 44-46
3771 NB Barneveld
P.O. Box 459
3770 AL Barneveld NL

Tel. +31 (0)34 242 63 00
Fax +31 (0)34 242 63 99
E-mail info-env@eurofins.nl
Site www.eurofins.nl

BNP Paribas S.A. 227 9245 25
VAT/BTW No. NL 8043.14.883.B01
KvK No. 09088623
IBAN: NL71BNPA0227924525
BIC: BNPANL2A

Eurofins Analytico B.V. is erkend door het Vlaamse Gewest (OVAM en Dep. LNE), het Brusselse Gewest (BIM), het Waalse Gewest (DGRNE-OWD) en door de overheden van Frankrijk en Luxemburg (MEV).

Analysecertificaat

Uw projectnummer	715	Certificaatnummer/Versie	2013032375/1
Uw projectnaam		Startdatum	15-03-2013
Uw ordernummer	B02032.000377	Rapportagedatum	22-03-2013/10:54
Datum monstername	12-03-2013	Bijlage	A, B, C
Monsternemer	jan uitham	Pagina	1/2
Monstermatrix	Grond; Grond (AS3000)		
Projectcode	2794 - Arcadis - TenneT Noord-West 380 kV		

Analyse	Eenheid	1	2
Voorbehandeling			
Cryogeen malen AS3000		Uitgevoerd	Uitgevoerd
Bodemkundige analyses			
S Droge stof	% (m/m)	76.8	
S Droge stof	% (m/m)		23.7
S Organische stof	% (m/m) ds	3.3	<0.5
Q Gloeiorest	% (m/m) ds	95.5	97.6
S Korrelgrootte < 2 µm (Lutum)	% (m/m) ds	17.8	
S Korrelgrootte < 2 µm	% (m/m) ds		65.5
Metalen			
S Barium (Ba)	mg/kg ds	28	58
S Cadmium (Cd)	mg/kg ds	<0.17	0.22
S Kobalt (Co)	mg/kg ds	8.8	18
S Koper (Cu)	mg/kg ds	6.8	15
S Kwik (Hg)	mg/kg ds	<0.050	0.054
S Molybdeen (Mo)	mg/kg ds	<1.5	1.6
S Nikkel (Ni)	mg/kg ds	22	50
S Lood (Pb)	mg/kg ds	18	34
S Zink (Zn)	mg/kg ds	56	120
Minerale olie			
Minerale olie (C10-C12)	mg/kg ds	<3.0	23
Minerale olie (C12-C16)	mg/kg ds	<5.0	<15
Minerale olie (C16-C21)	mg/kg ds	<6.0	<18
Minerale olie (C21-C30)	mg/kg ds	<12	<36
Minerale olie (C30-C35)	mg/kg ds	<6.0	<18
Minerale olie (C35-C40)	mg/kg ds	<6.0	<18
S Minerale olie totaal (C10-C40)	mg/kg ds	<38	<38
Polychloorbifenylen, PCB			
S PCB 28	mg/kg ds	<0.0010	<0.0010
S PCB 52	mg/kg ds	<0.0010	<0.0010

Nr. Monsteromschrijving

1	71501 (0-25) 71502 (0-25) 71503 (0-25) 71503 (25-50) 71504 (0-25) 71504 (25-50) 71505 (0-25) 71505 (
2	71501 (75-125) 71501 (125-175) 71502 (70-120) 71502 (120-160)

Analytico-nr.

 7449048
7449049

Q: door RvA geaccrediteerde verrichting

A: AP04 erkende verrichting

S: AS 3000 erkende verrichting

Dit certificaat mag uitsluitend in zijn geheel worden gereproduceerd.

Eurofins Analytico B.V.

 Gildeweg 44-46
3771 NB Barneveld
P.O. Box 459
3770 AL Barneveld NL
Tel. +31 (0)34 242 63 00
Fax +31 (0)34 242 63 99
E-mail info-env@eurofins.nl
Site www.eurofins.nl

 BNP Paribas S.A. 227 9245 25
VAT/BTW No. NL 8043.14.883.B01
KvK No. 09088623
IBAN: NL71BNP0227924525
BIC: BNPANL2A

Eurofins Analytico B.V. is erkend door het Vlaamse Gewest (OVAM en Dep. LNE), het Brusselse Gewest (BIM), het Waalse Gewest (DGRNE-OWD) en door de overheden van Frankrijk en Luxemburg (MEV).



Analysecertificaat

Uw projectnummer	715	Certificaatnummer/Versie	2013032375/1
Uw projectnaam		Startdatum	15-03-2013
Uw ordernummer	B02032.000377	Rapportagedatum	22-03-2013/10:54
Datum monstername	12-03-2013	Bijlage	A, B, C
Monsternemer	jan uitham	Pagina	2/2
Monstermatrix	Grond; Grond (AS3000)		
Projectcode	2794 - Arcadis - TenneT Noord-West 380 kV		

Analyse	Eenheid	1	2
S PCB 101	mg/kg ds	<0.0010	<0.0010
S PCB 118	mg/kg ds	<0.0010	<0.0010
S PCB 138	mg/kg ds	<0.0010	<0.0010
S PCB 153	mg/kg ds	<0.0010	<0.0010
S PCB 180	mg/kg ds	<0.0010	<0.0010
S PCB (som 7) (factor 0,7)	mg/kg ds	0.0049 ¹⁾	0.0049 ¹⁾
Polycyclische Aromatische Koolwaterstoffen, PAK			
S Naftaleen	mg/kg ds	<0.050	<0.050
S Fenanthreen	mg/kg ds	<0.050	<0.050
S Anthraceen	mg/kg ds	<0.050	<0.050
S Fluorantheen	mg/kg ds	<0.050	<0.050
S Benzo(a)anthraceen	mg/kg ds	<0.050	<0.050
S Chryseen	mg/kg ds	<0.050	<0.050
S Benzo(k)fluorantheen	mg/kg ds	<0.050	<0.050
S Benzo(a)pyreen	mg/kg ds	<0.050	<0.050
S Benzo(ghi)peryleen	mg/kg ds	<0.050	<0.050
S Indeno(123-cd)pyreen	mg/kg ds	<0.050	<0.050
S PAK VROM (10) (factor 0,7)	mg/kg ds	0.35 ¹⁾	0.35 ¹⁾

Nr. Monsteromschrijving

1	71501 (0-25) 71502 (0-25) 71503 (0-25) 71503 (25-50) 71504 (0-25) 71504 (25-50) 71505 (0-25) 71505 (
2	71501 (75-125) 71501 (125-175) 71502 (70-120) 71502 (120-160)

Analytico-nr.

 7449048
 7449049

Eurofins Analytico B.V.


 Q: door RvA geaccrediteerde verrichting
 A: AP04 erkende verrichting
 S: AS 3000 erkende verrichting

Dit certificaat mag uitsluitend in zijn geheel worden gereproduceerd.

**Akkoord
Pr.coörd.**

 Gildeweg 44-46
 3771 NB Barneveld
 P.O. Box 459
 3770 AL Barneveld NL
 Tel. +31 (0)34 242 63 00
 Fax +31 (0)34 242 63 99
 E-mail info-env@eurofins.nl
 Site www.eurofins.nl

 BNP Paribas S.A. 227 9245 25
 VAT/BTW No. NL 8043.14.883.B01
 KvK No. 09088623
 IBAN: NL71BNP0227924525
 BIC: BNPANL2A

Eurofins Analytico B.V. is erkend door het Vlaamse Gewest (OVAM en Dep. LNE), het Brusselse Gewest (BIM), het Waalse Gewest (DGRNE-OWD) en door de overheden van Frankrijk en Luxemburg (MEV).

Bijlage (A) met deelmonsterinformatie behorende bij analysecertificaat 2013032375/1

Pagina 1/1

Analytico-nr.	Boornr	Omschrijving	Van	Tot	Barcode	Monsteromschrijving
7449048	71501	1	0	25	0530807346	71501 (0-25) 71502 (0-25) 71503 (0-25)
7449048	71502	1	0	25	0530807348	
7449048	71503	1	0	25	0530807341	
7449048	71504	1	0	25	0530807338	
7449048	71505	1	0	25	0530807334	
7449048	71506	1	0	25	0530807507	
7449048	71503	2	25	50	0530807340	
7449048	71504	2	25	50	0530807336	
7449048	71505	2	25	50	0530807337	
7449048	71506	2	25	50	0530807335	
7449049	71501	3	75	125	0530807343	71501 (75-125) 71501 (125-175)
7449049	71502	3	70	120	0530807345	
7449049	71501	4	125	175	0530807344	
7449049	71502	4	120	160	0530807339	



Eurofins Analytico B.V.

Gildeweg 44-46
3771 NB Barneveld
P.O. Box 459
3770 AL Barneveld NL

Tel. +31 (0)34 242 63 00
Fax +31 (0)34 242 63 99
E-mail info-env@eurofins.nl
Site www.eurofins.nl

BNP Paribas S.A. 227 9245 25
VRT/BTW No. NL 8043.14.883.B01
KvK No. 09088623
IBAN: NL71BNPA0227924525
BIC: BNPANL2A

Eurofins Analytico B.V. is erkend door het Vlaamse Gewest (OVAM en Dep. LNE), het Brusselse Gewest (BIM), het Waalse Gewest (DGRNE-OWD) en door de overheden van Frankrijk en Luxemburg (MEV).

Bijlage (B) met opmerkingen behorende bij analysecertificaat 2013032375/1

Pagina 1/1

Opmerking 1)De toetswaarde van de som is gelijk aan de sommatie van $0,7 \star RG$ **Eurofins Analytico B.V.**

Gildeweg 44-46 Tel. +31 (0)34 242 63 00
3771 NB Barneveld Fax +31 (0)34 242 63 99
P.O. Box 459 E-mail info-env@eurofins.nl
3770 AL Barneveld NL Site www.eurofins.nl

BNP Paribas S.A. 227 9245 25
VAT/BTW No. NL 8043.14.883.B01
KvK No. 09088623
IBAN: NL71BNPA0227924525
BIC: BNPANL2A

Eurofins Analytico B.V. is erkend door het Vlaamse Gewest (OVAM en Dep. LNE), het Brusselse Gewest (BIM), het Waalse Gewest (DGRNE-OWD) en door de overheden van Frankrijk en Luxemburg (MEV).

Bijlage (C) met methodeverwijzingen behorende bij analysecertificaat 2013032375/1

Pagina 1/1

Analyse	Methode	Techniek	Referentiemethode
Cryogeen malen AS3000	W0106	Voorbehandeling	Cf. AS3000
Droge stof	W0104	Gravimetrie	Cf. pb 3010-2 en Gw. NEN-ISO 11465
Droge Stof	W0104	Gravimetrie	Cf. pb 3010-2 en Gw. NEN-ISO 11465
Organische stof/Gloeirest	W0109	Gravimetrie	Cf. pb 3010-3 en cf. NEN 5754
Korrelgrootte < 2 µm (Lutum)	W0173	Sedimentatie	Cf. pb 3010-4 en cf. NEN 5753
Korrelgrootte < 2 µm (Lutum) Sedimentatie	W0105	Sedimentatie	Cf. pb 3010-6 en cf. NEN 5753
Barium (Ba)	W0423	ICP-MS	Cf. pb 3010-5 en cf. NEN-EN-ISO 17294-2
Cadmium (Cd)	W0423	ICP-MS	Cf. pb 3010-5 en cf. NEN-EN-ISO 17294-2
Kobalt (Co)	W0423	ICP-MS	Cf. pb 3010-5 en cf. NEN-EN-ISO 17294-2
Koper (Cu)	W0423	ICP-MS	Cf. pb 3010-5 en cf. NEN-EN-ISO 17294-2
Kwik (Hg)	W0423	ICP-MS	Cf. pb 3010-5 en cf. NEN-EN-ISO 17294-2
Molybdeen (Mo)	W0423	ICP-MS	Cf. pb 3010-5 en cf. NEN-EN-ISO 17294-2
Nikkel (Ni)	W0423	ICP-MS	Cf. pb 3010-5 en cf. NEN-EN-ISO 17294-2
Lood (Pb)	W0423	ICP-MS	Cf. pb 3010-5 en cf. NEN-EN-ISO 17294-2
Zink (Zn)	W0423	ICP-MS	Cf. pb 3010-5 en cf. NEN-EN-ISO 17294-2
Minerale Olie (GC)	W0202	GC-FID	Cf. pb 3010-7 en cf. NEN 6978
Polychloorbifenylen (PCB)	W0271	GC-MS	Cf. pb 3010-8 en gw. NEN 6980
PAK (VROM)	W0271	GC-MS	Cf. pb. 3010-6 en gw. NEN-ISO 18287
PAK som AS3000/AP04	W0271	GC-MS	Cf. pb. 3010-6 en gw. NEN-ISO 18287

Nadere informatie over de toegepaste onderzoeksmethoden alsmede een classificatie van de meetonzekerheid staan vermeld in ons overzicht "Specificaties analysemethoden", versie 2011.

Eurofins Analytico B.V.

Gildeweg 44-46
3771 NB Barneveld
P.O. Box 459
3770 AL Barneveld NL

Tel. +31 (0)34 242 63 00
Fax +31 (0)34 242 63 99
E-mail info-env@eurofins.nl
Site www.eurofins.nl

BNP Paribas S.A. 227 9245 25
VAT/BTW No. NL 8043.14.883.B01
KvK No. 09088623
IBAN: NL71BNPA0227924525
BIC: BNPANL2A

Eurofins Analytico B.V. is erkend door het Vlaamse Gewest (OVAM en Dep. LNE), het Brusselse Gewest (BIM), het Waalse Gewest (DGRNE-OWD) en door de overheden van Frankrijk en Luxemburg (MEV).

ARCADIS Regio B.V.
T.a.v. Mw. M. de Lange
Postbus 63
9400 AB ASSEN

Analyscertificaat

Datum: 28-03-2013

Hierbij ontvangt u de resultaten van het navolgende laboratoriumonderzoek.

Certificaatnummer/Versie	2013035655/1
Uw projectnummer	715
Uw projectnaam	
Uw ordernummer	B02032.000377
Monster(s) ontvangen	22-03-2013

Dit certificaat mag uitsluitend in zijn geheel worden gereproduceerd.
Aanvullende informatie behorend bij dit analysecertificaat kunt U vinden in het overzicht "Specificaties Analysemethoden". Extra exemplaren zijn verkrijgbaar bij de afdeling Verkoop en Advies.

De grondmonsters worden tot 6 weken na datum ontvangst bewaard en watermonsters tot 2 weken na datum ontvangst. Zonder tegenbericht worden de monsters nadien afgevoerd.
Indien de monsters langer bewaard dienen te blijven verzoeken wij U dit exemplaar uiterlijk 1 week voor afloop van de standaardbewaarperiode ondertekend aan ons te retourneren. Voor de kosten van het langer bewaren van monsters verwijzen wij naar de prijslijst.

Bewaren tot:

Datum:

Naam:

Handtekening:

Wij vertrouwen erop uw opdracht hiermee naar verwachting te hebben uitgevoerd, mocht U naar aanleiding van dit analysecertificaat nog vragen hebben verzoeken wij U contact op te nemen met de afdeling Verkoop en Advies.

Met vriendelijke groet,

Eurofins Analytico B.V.



Ing. A. Veldhuizen
Technical Manager

Eurofins Analytico B.V.

Gildeweg 44-46
3771 NB Barneveld
P.O. Box 459
3770 AL Barneveld NL

Tel. +31 (0)34 242 63 00
Fax +31 (0)34 242 63 99
E-mail info-env@eurofins.nl
Site www.eurofins.nl

BNP Paribas S.A. 227 9245 25
VAT/BTW No. NL 8043.14.883.B01
KvK No. 09088623
IBAN: NL71BNPA0227924525
BIC: BNPANL2A

Eurofins Analytico B.V. is erkend door het Vlaamse Gewest (OVAM en Dep. LNE), het Brusselse Gewest (BIM), het Waalse Gewest (DGRNE-OWD) en door de overheden van Frankrijk en Luxemburg (MEV).

Analysecertificaat

Uw projectnummer	715	Certificaatnummer/Versie	2013035655/1
Uw projectnaam		Startdatum	22-03-2013
Uw ordernummer	B02032.000377	Rapportagedatum	28-03-2013/11:52
Datum monstername	21-03-2013	Bijlage	A, B, C
Monsternemer	jan uitham	Pagina	1/2
Monstermatrix	Water; Water (AS3000)		
Projectcode	2794 - Arcadis - TenneT Noord-West 380 kV		

Analyse	Eenheid	1
Metalen		
S Barium (Ba)	µg/L	110
S Cadmium (Cd)	µg/L	<0.80
S Kobalt (Co)	µg/L	<5.0
S Koper (Cu)	µg/L	<15
S Kwik (Hg)	µg/L	<0.050
S Molybdeen (Mo)	µg/L	<3.6
S Nikkel (Ni)	µg/L	<15
S Lood (Pb)	µg/L	<15
S Zink (Zn)	µg/L	<60
Vluchtige Aromatische Koolwaterstoffen		
S Benzeen	µg/L	<0.20
S Toluene	µg/L	<0.30
S Ethylbenzeen	µg/L	<0.30
S o-Xyleen	µg/L	0.44
S m,p-Xyleen	µg/L	0.77
S Xylenen (som) factor 0,7	µg/L	1.2
BTEX (som)	µg/L	1.2
S Naftaleen	µg/L	0.38
S Styreen	µg/L	<0.30
Vluchtige organische halogeenkoolwaterstoffen		
S Dichloormethaan	µg/L	<0.20
S Trichloormethaan	µg/L	<0.60
S Tetrachloormethaan	µg/L	<0.10
S Trichlooretheen	µg/L	<0.60
S Tetrachlooretheen	µg/L	<0.10
S 1,1-Dichloorethaan	µg/L	<0.60
S 1,2-Dichloorethaan	µg/L	<0.60
S 1,1,1-Trichloorethaan	µg/L	<0.10
S 1,1,2-Trichloorethaan	µg/L	<0.10
S cis 1,2-Dichlooretheen	µg/L	<0.10

Nr. **Monsteromschrijving**
1 71501 (200-300)

Analytico-nr.
7461486

Q: door RvA geaccrediteerde verrichting
A: AP04 erkende verrichting
S: AS 3000 erkende verrichting

Dit certificaat mag uitsluitend in zijn geheel worden gereproduceerd.

Eurofins Analytico B.V.

Gildeweg 44-46
3771 NB Barneveld
P.O. Box 459
3770 AL Barneveld NL
Tel. +31 (0)34 242 63 00
Fax +31 (0)34 242 63 99
E-mail info-env@eurofins.nl
Site www.eurofins.nl

BNP Paribas S.A. 227 9245 25
VAT/BTW No. NL 8043.14.883.B01
KvK No. 09088623
IBAN: NL71BNPA0227924525
BIC: BNPANL2A

Eurofins Analytico B.V. is erkend door het Vlaamse Gewest (OVAM en Dep. LNE), het Brusselse Gewest (BIM), het Waalse Gewest (DGRNE-OWD) en door de overheden van Frankrijk en Luxemburg (MEV).



Analysecertificaat

Uw projectnummer	715	Certificaatnummer/Versie	2013035655/1
Uw projectnaam		Startdatum	22-03-2013
Uw ordernummer	B02032.000377	Rapportagedatum	28-03-2013/11:52
Datum monstername	21-03-2013	Bijlage	A, B, C
Monsternemer	jan uitham	Pagina	2/2
Monstermatrix	Water; Water (AS3000)		
Projectcode	2794 - Arcadis - TenneT Noord-West 380 kV		

Analyse	Eenheid	1
S trans 1,2-Dichlooretheen	µg/L	<0.10
CKW (som)	µg/L	<3.2
S Tribroommethaan	µg/L	<2.0
S Vinylchloride	µg/L	<0.10
S 1,1-Dichlooretheen	µg/L	<0.10
S 1,2-Dichloorethenen (Som) factor 0,7	µg/L	0.14 ¹⁾
S 1,1-Dichloorpropaan	µg/L	<0.25
S 1,2-Dichloorpropaan	µg/L	<0.25
S 1,3-Dichloorpropaan	µg/L	<0.25
S Dichloorpropanen som factor 0.7	µg/L	0.52
Minerale olie		
Minerale olie (C10-C12)	µg/L	<8.0
Minerale olie (C12-C16)	µg/L	<15
Minerale olie (C16-C21)	µg/L	20
Minerale olie (C21-C30)	µg/L	<31
Minerale olie (C30-C35)	µg/L	16
Minerale olie (C35-C40)	µg/L	<15
S Minerale olie totaal (C10-C40)	µg/L	<100

Nr. **Monsteromschrijving**
1 71501 (200-300)

Analytico-nr.
7461486

Eurofins Analytico B.V.



Q: door RvA geaccrediteerde verrichting
A: AP04 erkende verrichting
S: AS 3000 erkende verrichting

Dit certificaat mag uitsluitend in zijn geheel worden gereproduceerd.

Akkoord
Pr.coörd.



Gildeweg 44-46
3771 NB Barneveld
P.O. Box 459
3770 AL Barneveld NL
Tel. +31 (0)34 242 63 00
Fax +31 (0)34 242 63 99
E-mail info-env@eurofins.nl
Site www.eurofins.nl

BNP Paribas S.A. 227 9245 25
VAT/BTW No. NL 8043.14.883.B01
KvK No. 09088623
IBAN: NL71BNP0227924525
BIC: BNPANL2A

Eurofins Analytico B.V. is erkend door het Vlaamse Gewest (OVAM en Dep. LNE), het Brusselse Gewest (BIM), het Waalse Gewest (DGRNE-OWD) en door de overheden van Frankrijk en Luxemburg (MEV).

Bijlage (A) met deelmonsterinformatie behorende bij analysecertificaat 2013035655/1

Pagina 1/1

Analytico-nr.	Boornr	Omschrijving	Van	Tot	Barcode	Monsteromschrijving
7461486	71501	1	200	300	0691400858	71501 (200-300)
7461486	71501	2	200	300	0700554328	



Eurofins Analytico B.V.

Gildeweg 44-46
3771 NB Barneveld
P.O. Box 459
3770 AL Barneveld NL

Tel. +31 (0)34 242 63 00
Fax +31 (0)34 242 63 99
E-mail info-env@eurofins.nl
Site www.eurofins.nl

BNP Paribas S.A. 227 9245 25
VAT/BTW No. NL 8043.14.883.B01
KvK No. 09088623
IBAN: NL71BNPA0227924525
BIC: BNPANL2A

Eurofins Analytico B.V. is erkend door het Vlaamse Gewest (OVAM en Dep. LNE), het Brusselse Gewest (BIM), het Waalse Gewest (DGRNE-OWD) en door de overheden van Frankrijk en Luxemburg (MEV).

Bijlage (B) met opmerkingen behorende bij analysecertificaat 2013035655/1

Pagina 1/1

Opmerking 1)De toetswaarde van de som is gelijk aan de sommatie van $0,7 \star RG$ **Eurofins Analytico B.V.**

Gildeweg 44-46 Tel. +31 (0)34 242 63 00
3771 NB Barneveld Fax +31 (0)34 242 63 99
P.O. Box 459 E-mail info-env@eurofins.nl
3770 AL Barneveld NL Site www.eurofins.nl

BNP Paribas S.A. 227 9245 25
VAT/BTW No. NL 8043.14.883.B01
KvK No. 09088623
IBAN: NL71BNPA0227924525
BIC: BNPANL2A

Eurofins Analytico B.V. is erkend door het Vlaamse Gewest (OVAM en Dep. LNE), het Brusselse Gewest (BIM), het Waalse Gewest (DGRNE-OWD) en door de overheden van Frankrijk en Luxemburg (MEV).

Bijlage (C) met methodeverwijzingen behorende bij analysecertificaat 2013035655/1

Pagina 1/1

Analyse	Methode	Techniek	Referentiemethode
Aromaten (BTEXN)	W0254	HS-GC-MS	Cf. pb 3130-1
Barium (Ba)	W0421	ICP-MS	Cf. pb 3110-3 en cf. NEN-EN-ISO 17294-2
Cadmium (Cd)	W0421	ICP-MS	Cf. pb 3110-3 en cf. NEN-EN-ISO 17294-2
Kobalt (Co)	W0421	ICP-MS	Cf. pb 3110-3 en cf. NEN-EN-ISO 17294-2
Koper (Cu)	W0421	ICP-MS	Cf. pb 3110-3 en cf. NEN-EN-ISO 17294-2
Kwik (Hg)	W0421	ICP-MS	Cf. pb 3110-3 en cf. NEN-EN-ISO 17294-2
Molybdeen (Mo)	W0421	ICP-MS	Cf. pb 3110-3 en cf. NEN-EN-ISO 17294-2
Nikkel (Ni)	W0421	ICP-MS	Cf. pb 3110-3 en cf. NEN-EN-ISO 17294-2
Lood (Pb)	W0421	ICP-MS	Cf. pb 3110-3 en cf. NEN-EN-ISO 17294-2
Zink (Zn)	W0421	ICP-MS	Cf. pb 3110-3 en cf. NEN-EN-ISO 17294-2
Xylenen som AS3000	W0254	HS-GC-MS	Cf. pb 3130-1
Styreen	W0254	HS-GC-MS	Cf. pb 3130-1
VOCL (11)	W0254	HS-GC-MS	Cf. pb 3130-1
tribroomethaan	W0254	HS-GC-MS	Cf. pb 3130-1
CKW : Vinylchloride	W0254	HS-GC-MS	Cf. pb 3130-1
CKW : 1,1-Dichlooretheen HS	W0254	HS-GC-MS	Cf. pb 3130-1
DiClEtheen som AS3000	W0254	HS-GC-MS	Cf. pb 3130-1
1,1-dichloorpropaan	W0254	HS-GC-MS	Cf. pb 3130-1
1,2-Dichloorpropaan	W0254	HS-GC-MS	Cf. pb 3130-1
1,3-dichloorpropaan	W0254	HS-GC-MS	Cf. pb 3130-1
DiChlprop. som AS300	W0254	HS-GC-MS	Cf. pb 3130-2 en gw. NEN EN ISO 15680
Minerale Olie (GC)	W0215	LVI-GC-FID	Cf. pb 3110-5

Nadere informatie over de toegepaste onderzoeksmethoden alsmede een classificatie van de meetonzekerheid staan vermeld in ons overzicht "Specificaties analysemethoden", versie 2011.

Toetsing: S en I 2012 incl Barium

Uw projectnummer	715
Uw projectnaam	
Uw ordernummer	B02032.000377
Datum monsternamen	12-03-2013
Monsternemer	jan uitham
Certificaatnummer	2013032375
Startdatum	15-03-2013
Rapportagedatum	22-03-2013

Analyse	Eenheid	71501 (0-25) 7151	71501 (75-125) 7152
Bodemtype correctie			
Organische stof		3,3	0,5
Korrelgrootte < 2 µm (Lutum)		17,8	65,5
Voorbehandeling			
Cryogeen malen AS3000		Uitgevoerd	Uitgevoerd
Bodemkundige analyses			
Droge stof	% (m/m)	76,8	
Organische stof	% (m/m) ds	3,3	<0,5
Gloeirest	% (m/m) ds	95,5	97,6
Korrelgrootte < 2 µm (Lutum)	% (m/m) ds	17,8	
Droge stof	% (m/m)		23,7
Korrelgrootte < 2 µm	% (m/m) ds		65,5
Metalen			
Barium (Ba)	mg/kg ds	28 -	58 -
Cadmium (Cd)	mg/kg ds	<0,17 -	0,22 -
Kobalt (Co)	mg/kg ds	8,8 -	18 -
Koper (Cu)	mg/kg ds	6,8 -	15 -
Kwik (Hg)	mg/kg ds	<0,050 -	0,054 -
Molybdeen (Mo)	mg/kg ds	<1,5 -	1,6 *
Nikkel (Ni)	mg/kg ds	22 -	50 -
Lood (Pb)	mg/kg ds	18 -	34 -
Zink (Zn)	mg/kg ds	56 -	120 -
Minerale olie			
Minerale olie (C10-C12)	mg/kg ds	<3,0	23
Minerale olie (C12-C16)	mg/kg ds	<5,0	<15
Minerale olie (C16-C21)	mg/kg ds	<6,0	<18
Minerale olie (C21-C30)	mg/kg ds	<12	<36
Minerale olie (C30-C35)	mg/kg ds	<6,0	<18
Minerale olie (C35-C40)	mg/kg ds	<6,0	<18
Minerale olie totaal (C10-C40)	mg/kg ds	<38 -	<38 -
Polychloorbifenylen, PCB			
PCB 28	mg/kg ds	<0,0010	<0,0010
PCB 52	mg/kg ds	<0,0010	<0,0010
PCB 101	mg/kg ds	<0,0010	<0,0010
PCB 118	mg/kg ds	<0,0010	<0,0010
PCB 138	mg/kg ds	<0,0010	<0,0010
PCB 153	mg/kg ds	<0,0010	<0,0010
PCB 180	mg/kg ds	<0,0010	<0,0010
PCB (som 7) (factor 0,7)	mg/kg ds	0,0049 -	0,0049 -
Polycyclische Aromatische Koolwaterstoffen, PAK			
Naftaleen	mg/kg ds	<0,050	<0,050
Fenantheen	mg/kg ds	<0,050	<0,050
Anthraceen	mg/kg ds	<0,050	<0,050
Fluorantheen	mg/kg ds	<0,050	<0,050
Benzo(a)anthraceen	mg/kg ds	<0,050	<0,050
Chryseen	mg/kg ds	<0,050	<0,050
Benzo(k)fluorantheen	mg/kg ds	<0,050	<0,050
Benzo(a)pyreen	mg/kg ds	<0,050	<0,050
Benzo(ghi)peryleen	mg/kg ds	<0,050	<0,050
Indeno(123-cd)pyreen	mg/kg ds	<0,050	<0,050
PAK VROM (10) (factor 0,7)	mg/kg ds	0,35 -	0,35 -

Legenda

Monsternr	Analytico-nr
71501 (0-25) 71502 (0-25) 71503 (0-25) 71503 (7449048)	
71501 (75-125) 71501 (125-175) 71502 (70-120) 7449049	

< streefwaarde/aw2000 of RG	-
> streefwaarde/aw2000	*
> Tussenwaarde (T)	**
> Interventiewaarde (I)	***

Niet getoetst

Deze toetsing is met de grootste zorg samengesteld.

Eurofins Analytico B.V. is echter niet verantwoordelijk voor de uitkomst van deze toetsing.

Mocht u een probleem in deze toetsing signaleren, dan verzoeken

wij u vriendelijk dit door te geven aan pais.helpdesk@analytico.com

Toetsing: S en I 2012 incl Barium

Uw projectnummer 715
 Uw projectnaam
 Uw ordernummer B02032.000377
 Datum monsternamen 21-03-2013
 Monsternemer jan uitham
 Certificaatnummer 2013035655
 Startdatum 22-03-2013
 Rapportagedatum 28-03-2013

Analyse	Eenheid	71501 (200-300)
---------	---------	-----------------

Metalen

Barium (Ba)	µg/L	110 *
Cadmium (Cd)	µg/L	<0,80 -
Kobalt (Co)	µg/L	<5,0 -
Koper (Cu)	µg/L	<15 -
Kwik (Hg)	µg/L	<0,050 -
Molybdeen (Mo)	µg/L	<3,6 -
Nikkel (Ni)	µg/L	<15 -
Lood (Pb)	µg/L	<15 -
Zink (Zn)	µg/L	<60 -

Vluchtige Aromatische Koolwaterstoffen

Benzeen	µg/L	<0,20 -
Tolueen	µg/L	<0,30 -
Ethylbenzeen	µg/L	<0,30 -
o-Xyleen	µg/L	0,44
m,p-Xyleen	µg/L	0,77
Xylenen (som) factor 0,7	µg/L	1,2 *
BTEX (som)	µg/L	1,2
Naftaleen	µg/L	0,38 *
Styreen	µg/L	<0,30 -

Vluchtige organische halogeenkoolwaterstoffen

Dichloormethaan	µg/L	<0,20 -
Trichloormethaan	µg/L	<0,60 -
Tetrachloormethaan	µg/L	<0,10 -
Trichlooretheen	µg/L	<0,60 -
Tetrachlooretheen	µg/L	<0,10 -
1,1-Dichloorethaan	µg/L	<0,60 -
1,2-Dichloorethaan	µg/L	<0,60 -
1,1,1-Trichloorethaan	µg/L	<0,10 -
1,1,2-Trichloorethaan	µg/L	<0,10 -
cis 1,2-Dichlooretheen	µg/L	<0,10
trans 1,2-Dichlooretheen	µg/L	<0,10
CKW (som)	µg/L	<3,2
Tribroommethaan	µg/L	<2,0 -
Vinylchloride	µg/L	<0,10 -
1,1-Dichlooretheen	µg/L	<0,10 -
1,2-Dichloorethenen (Som) factor 0,7	µg/L	0,14 -
1,1-Dichloorpropaan	µg/L	<0,25
1,2-Dichloorpropaan	µg/L	<0,25
1,3-Dichloorpropaan	µg/L	<0,25
Dichloorpropanen som factor 0.7	µg/L	0,52 -

Minerale olie

Minerale olie (C10-C12)	µg/L	<8,0
Minerale olie (C12-C16)	µg/L	<15
Minerale olie (C16-C21)	µg/L	20
Minerale olie (C21-C30)	µg/L	<31
Minerale olie (C30-C35)	µg/L	16
Minerale olie (C35-C40)	µg/L	<15
Minerale olie totaal (C10-C40)	µg/L	<100 -

Legenda

Monsternr	Analytico-nr
71501 (200-300)	7461486
< streefwaarde/aw2000 of RG	-
> streefwaarde/aw2000	*
> Tussenwaarde (T)	**
> Interventiewaarde (I)	***
Niet getoetst	

Deze toetsing is met de grootste zorg samengesteld,
 Eurofins Analytico B.V. is echter niet verantwoordelijk voor de uitkomst van deze toetsing.
 Mocht u een probleem in deze toetsing signaleren, dan verzoeken
 wij u vriendelijk dit door te geven aan pais.helpdesk@analytico.com

TOETSINGSKADER

WET BODEMBESCHERMING

Toetsing van de analysesresultaten van grond- en grondwater heeft plaatsgevonden aan de hand van het toetsingskader zoals gedefinieerd in de bijlage 1 van de Circulaire bodemsanering 2012. Onderstaande toetswaarden worden gehanteerd om de mate van bodemverontreiniging weer te geven. De toetswaarden zijn gebaseerd op humaan-toxicologische en ecotoxicologische uitgangspunten (RIVM studies) en beleidsmatige overwegingen (NOBO rapport).

§ Interventiewaarden (I)

De interventiewaarden bodemsanering geven het concentratieniveau voor verontreinigingen in grond en grondwater aan waarboven ernstige vermindering of dreigende vermindering optreedt van de functionele eigenschappen die de bodem heeft voor mens, plant en dier. Bij gehalten boven de interventiewaarde is mogelijk sprake van (een geval van) ernstige verontreiniging en is er mogelijk een saneringsnoodzaak.

§ Streefwaarden grondwater (S)

De streefwaarden gelden als referentiewaarden en hebben betrekking op de in de natuur voorkomende achtergrondwaarden in het grondwater of op detectiegrenzen bij stoffen die niet in het natuurlijk milieu voorkomen.

§ Achtergrondwaarden grond (AW)

De achtergrondwaarden gelden als referentiewaarden waar relatief onbelaste gebieden (natuur en landbouwgebieden) voor 95 % aan voldoen. Grond die aan de AW voldoet is blijvend geschikt voor alle bodemfuncties (waaronder moestuin, natuur en landbouw).

§ Tussenwaarde ($\frac{1}{2}$ (AW+I)) resp. ($\frac{1}{2}$ (S+I))

De tussenwaarde is een grens die aan geeft dat er een nader onderzoek noodzakelijk is.

De genoemde toetswaarden voor grond zijn afhankelijk van het bodemtype.

De toetswaarden worden op basis van het percentages organische stof en lutum berekend.

BESLUIT BODEMKWALITEIT

Op toepassing van grond en baggerspecie (op of in de landbodem en in oppervlaktewater en verspreiding van baggerspecie in oppervlaktewater) is het Besluit bodemkwaliteit van toepassing. Daarin kunnen lokale (water)bodembeheerders kiezen tussen generiek en gebiedspecifiek beleid of het overgangsbeleid.

Gebiedspecifiek beleid

Met het gebiedspecifiek beleid kunnen lokale landbodem en waterkwaliteitsbeheerders zelf bodemkwaliteitsnormen vaststellen. Als randvoorwaarden geldt dat sprake moet zijn van stand still op gebiedsniveau. De normen in het gebiedspecifieke kader worden lokale Maximale waarden genoemd.

Generiek beleid

Binnen het generieke (landelijke) beleid is het toetsingskader gebaseerd op een klassenindeling voor kwaliteit en functie. Uitgangspunt bij toepassing van grond en baggerspecie binnen het generieke kader is, dat de kwaliteit moet aansluiten bij de functie van de bodem en dat de lokale (water)bodemkwaliteit op klasse niveau niet mag verslechteren en waar mogelijk verbetert.

Landbodem

§ Binnen het generieke kader zijn voor toepassing op landbodem twee functieklassen onderscheiden: Wonen en Industrie. Daarnaast zijn er landelijke achtergrondwaarden vastgesteld.

§ De indeling van de kwaliteit van toe te passen partijen grond is als volgt:

§ Vrij toepasbaar. Een partij grond is vrij toepasbaar wanneer deze voldoet aan de achtergrondwaarden. Bij toetsing aan de achtergrondwaarden wordt echter wel een versoepelende toetsingsregel toegepast:

De kwaliteit van de grond of baggerspecie overschrijdt niet de achtergrondwaarden als bij meting van 7-16 parameters het rekenkundig gemiddelde gehalten van maximaal 2 stoffen verhoogd zijn ten opzichte van de achtergrondwaarden.

- § Bodemfunctieklasse wonen. Een partij grond voldoet aan de bodemfunctieklasse wonen indien deze de maximale waarden van bodemfunctieklasse wonen niet overschrijdt.
- § Bodemfunctieklasse industrie. Een partij grond voldoet aan de bodemfunctieklasse industrie indien deze de maximale waarden van bodemfunctieklasse industrie niet overschrijdt.

Niet toepasbaar. Een partij grond is niet toepasbaar wanneer deze niet voldoet aan de maximale waarden van bodemfunctieklasse industrie.

Waterbodem

In het generieke toetsingskader wordt de bodem onder oppervlaktewater uitgedrukt in "voldoet aan de achtergrondwaarden" of kwaliteitsklasse A of B:

- § Achtergrondwaarden. Een partij grond of baggerspecie is vrij toepasbaar wanneer deze voldoet aan de achtergrondwaarden. Bij toetsing aan de achtergrondwaarden wordt echter wel een versoepelende toetsingsregel toegepast:

De kwaliteit van de grond of baggerspecie overschrijdt niet de achtergrondwaarden als bij meting van 7-16 parameters het rekenkundig gemiddelde gehalten van maximaal 2 stoffen verhoogd zijn ten opzichte van de achtergrondwaarden.

- § Kwaliteitsklasse A. Er is sprake van kwaliteitsklasse A indien de rekenkundige gemiddelden van de gehalten van de gemeten stoffen in de bodem of in de bodemkwaliteitszone de achtergrondwaarden overschrijden, maar niet de maximale waarden voor kwaliteitsklasse A.
- § Kwaliteitsklasse B. Er is sprake van kwaliteitsklasse B indien de rekenkundige gemiddelden van de gehalten van de gemeten stoffen in de bodem of in de bodemkwaliteitszone de maximale waarden voor kwaliteitsklasse A overschrijden, maar niet de maximale waarden voor kwaliteitsklasse B.



Maximale waarden conform Besluit bodemkwaliteit
Achtergrond- en interventiewaarden landbodem conform Wet Bodembescherming (Wbb)
Circulaire 2009, Staatscrt. 3 april 2012

Oprichtgever:
 Projectnaam:
 Projectnummer:

Organische stof / humus (%)	10,0	10< humus<30, rekenwaarde:	10,0	% <i>geldt voor PAK</i>
		2< humus< 30, rekenwaarde:	10,0	% <i>geldt voor overige org. verbindingen</i>
		humus > 2, rekenwaarde:	10,0	% <i>geldt voor zware metalen</i>
Lutum (%)	25,0	lutum > 2, rekenwaarde:	25,0	% <i>geldt voor zware metalen</i>

Datum:
7-nov-12

	Achtergrond- en interventiewaarden Wbb (gehalten in mg/kg d.s.)			Achtergrond en maximale waarden voor grond en baggerspecie uit Besluit bodemkwaliteit (gehalten in mg/kg d.s.)						
	Achtergrondwaarde	Tussenwaarde landbodem	Interventiewaarde landbodem	toepassen op of in de bodem			grootschalige toepassingen op of in de bodem		toetsingsregel achtergrondwaarden	
	AW	½(AW+I)	I	maximale altijd toepasbaar	waarde klasse wonen	maximale waarde klasse industrie	maximale waarde	maximale emissie waarden	emissie toetswaarden	<2xAW en <max.waarde klasse wonen
<u>Metalen</u>										
barium	190	555	920	190	550	920		4,1	413	380
cadmium	0,60	6,8	13,0	0,60	1,20	4,3		0,051	4,3	1,20
kobalt	15,0	103	190	15,0	35,0	190		0,240	130	30,0
koper	40	115	190	40	54	190		1,00	113	54
kwik	0,15	18	36	0,15	0,83	4,8		0,49	4,8	0,30
lood	50	290	530	50	210	530		15,0	308	100
molybdeen	1,5	96	190	1,5	88	190		0,48	105	3,0
nikkel	35	68	100	35	39	100		0,210	100	70
zink	140	430	720	140	200	720		2,10	430	200
<u>Polycyclische aromatische koolwaterstoffen (PAK)</u>										
PAK (som 10)	1,5	21	40	1,5	6,8	40				3,0
<u>Gechloreerde koolwaterstoffen</u>										
polychloorbifenylen (PCB's)										
PCB's (som 7, incl. PCB 118)	0,0200	0,51	1,00	0,0200	0,0200	0,50				0,0400
<u>Overige stoffen</u>										
minerale olie	190	2595	5000	190	190	500				190

Streef-, achtergrond- en interventiewaarden grond en grondwater conform Wet Bodembescherming (Wbb), Circulaire 2009, Staatscrt. 3 april 2012



Datum:

7-nov-12

Opdrachtgever:

Projectnaam:

Projectnummer:

Organische stof / humus (%)	10,0	10 < humus < 30, rekenwaarde:	10,0	% geldt voor PAK
		2 < humus < 30, rekenwaarde:	10,0	% geldt voor overige org. verbindingen
		humus > 2, rekenwaarde:	10,0	% geldt voor zware metalen
Lutum (%)	25,0	lutum > 2, rekenwaarde:	25,0	% geldt voor zware metalen

	Achtergrond- en interventiewaarden Wbb			streef- en interventiewaarden Wbb ondiep grondwater (<10 m-mv)		
	Achtergrondwaarde grond AW	Tussenwaarde grond ½(AW+I)	Interventiewaarde grond I	Achtergrondwaarde grondwater S	Tussenwaarde grondwater ½(S+I)	Interventiewaarde grondwater I
	mg/kg ds			µg/l		
<u>Metalen</u>						
barium	190	555	920	50	338	625
cadmium	0,60	6,8	13,0	0,40	3,2	6,0
kobalt	15,0	103	190	20	60	100
koper	40	115	190	15	45	75
kwik	0,15	18	36	0,050	0,18	0,30
lood	50	290	530	15	45	75
molybdeen	1,5	96	190	5,0	153	300
nikkel	35	68	100	15	45	75
zink	140	430	720	65	433	800
<u>Aromatische stoffen</u>						
benzeen	0,200	0,65	1,10	0,20	15	30
tolueen	0,200	16,1	32,0	7,0	504	1.000
ethylbenzeen	0,200	55	110	4,0	77	150
xylenen (som o-, m-, p-xyleen)	0,450	8,7	17,0	0,20	35	70
styreen (vinylbenzeen)	0,250	43,1	86	6,0	153	300
naftaleen	-	-	-	0,010	35	70
<u>Polycyclische aromatische koolwaterstoffen (PAK)</u>						
PAK (som 10)	1,5	21	40	-	-	-
<u>Gechloreerde koolwaterstoffen</u>						
<u>polychloorbifenylen (PCB's)</u>						
PCB's (som 7, incl. PCB 118)	0,0200	0,51	1,00	0,010	0,010	0,010
<u>Overige stoffen</u>						
minerale olie	190	2.595	5.000	50	325	600

Kwaliteitsborging

De genoemde werkzaamheden zijn uitgevoerd in overeenstemming met de regelgeving die bekend is onder de naam Kwalibo (=kwaliteitsborging in het bodembeheer). ARCADIS Nederland B.V., vestiging Assen en uitvoerend Veldwerkbureau Poelsema zijn gecertificeerd en erkend voor de genoemde werkzaamheden. Dit houdt in dat:









- § de werkzaamheden conform BRL SIKB 2000 en VKB-protocol 2001, 2002 en 2003 zijn uitgevoerd door een gecertificeerd en erkend bedrijf. Dit rapport draagt daarom het keurmerk 'kwaliteitswaarborg bodembeheer SIKB'.
- § de veldwerkzaamheden zijn uitgevoerd door erkende medewerkers;
- § de grond- en grondwatermonsters zijn (voor)behandeld middels de AS3000 methode in het door de Raad voor de Accreditatie erkende laboratorium Eurofins Analytico te Barneveld.



Conform de eisen uit de BRL SIKB 2000 melden wij het volgende:

- § De werkzaamheden waarop deze rapportage betrekking heeft, zijn conform BRL SIKB 2000 getoetst op partijdigheid. Daarom vermelden wij dat de uitvoerder van het veldwerk voor milieuhygiënisch bodemonderzoek een ander is dan de eigenaar van het terrein waarop het veldwerk betrekking heeft.

Colofon / Verantwoording uitvoering veldwerkzaamheden (BRL 2000)

Colofon				
Uitvoering:	Poelsema Veldwerkbureau De Kampen 19 8325 DD Vollenhove Tel: 0527-242000 Fax: 0527-241730 www.poelsemaveldwerk.nl e-mail: info@poelsemaveldwerk.nl			
Opdrachtgever:	Arcadis Nederland BV			
Projectnaam:	TenneT 380 KV Noord-West			
Projectnummer:	B02032.000377			
Verantwoording				
	<i>VKB Protocol</i>	<i>Naam veldwerker</i>	<i>(start)datum</i>	<i>Paraaf</i>
Verklaring werkzaamheden uitgevoerd in onafhankelijkheid van de opdrachtgever en conform de eisen van de BRL 2000 en onderliggende protocollen	2001	J. Uitham	11-10-2012	
	2002	J. Uitham	11-10-2012	
	2003	J. Uitham	11-10-2012	
	2001	M la Crois	11-10-2012	
	2002	M la Crois	11-10-2012	
	2003	M la Crois	11-10-2012	
	2002	H Hemeltjen	11-10-2012	
	<i>VKB Protocol</i>	<i>Omschrijving afwijking</i>		
Afgeweken van BRL 2000		Er is besloten om 1 colofon te gebruiken ivm het grote aantal kleine repeterende projecten binnen dit project. Indien er afwijkingen conform de BRL 2000 zijn worden deze in de tekst van de rapportage verwerkt.		

- VKB P-2001: plaatsen van handboringen en peilbuizen, maken van boorbeschrijvingen, nemen van grondmonsters en waterpassen
- VKB P-2002: nemen van grondwatermonsters
- VKB P-2003: veldwerk bij milieuhygiënisch waterbodemonderzoek
- VKB P-2018: locatie-inspectie en monsterneming van asbest in bodem

6 Archeologisch onderzoek

Verantwoording

Titel: Archeologisch onderzoek: Project: Noord – West 380 kV
Deelgebied: 1
Mastnummer: 715

Projectnummer: B02032.000377.001

Referentienummer: T206878

Revisie: 1.0

Datum: 18 december 2014

Auteur(s): W.A. Ytsma (ARCADIS) & E. Goossens (RAAP)

Gecontroleerd door: D.G. Bedeaux (ARCADIS)

Goedgekeurd door: J. Assink

Paraaf goedgekeurd:



Contact: TenneT380kVnw@ARCADIS.nl

Bevoegd gezag: Gemeente Loppersum
Contactpersoon: T. Swijghuizen

Aanleiding: Bodemverstorende werkzaamheden mast 715

Archeoregio: Fries-Gronings kleigebied

AMK-terrein: Niet van toepassing

Archis2: 53945

Documentatie (beheer en plaats): ARCADIS & RAAP Archeologisch Adviesbureau, regio Noord en Oost

INHOUDSOPGAVE

Samenvatting

6.1 Inleiding

6.2 Bureauonderzoek

6.3 Veldonderzoek

6.4 Conclusies en aanbevelingen

Literatuur en bronnen

6.5 Bijlagen H6

Bijlage 6-1: Ligging onderzoeksgebied op topografische ondergrond met archeologische gegevens.

Bijlage 6-2: Ligging onderzoeksgebied op de archeologische verwachtingskaart en beleidsadvieskaart gemeente Loppersum.

Bijlage 6.3: Ligging boorpunten veldonderzoek.

Samenvatting

Volgens ARCHIS bevinden zich in het onderzoeksgebied geen bekende archeologische resten. Er komen geen historische elementen voor. Op basis van het bureauonderzoek wordt aan het plangebied een hoge archeologische verwachting toegekend. De verwachting geldt voor de periode IJzertijd tot en met Late Middeleeuwen. Op basis van het bureauonderzoek en cultuurtechnische en milieuhygiënische booronderzoek wordt aanvullend onderzoek geadviseerd in de vorm van een karterend booronderzoek. Dit onderzoek dient te worden uitgevoerd volgens de onder paragraaf 6.2.6 beschreven onderzoeksopzet.

6.1 Inleiding

6.1.1 Aanleiding en beleidskader

Binnen het geheel van de vergunningaanvragen is ook archeologisch vooronderzoek verplicht gesteld. Dit omdat bij graafwerkzaamheden ten behoeve van de funderingen van de nieuwe bi-pole masten mogelijk behoudenswaardige aanwezige archeologische resten beschadigd of zelfs vernietigd kunnen worden. Daartoe is er in eerste instantie een bureauonderzoek uitgevoerd om tot een gespecificeerde archeologische verwachting voor het plangebied te komen. Ter toetsing hiervan zijn vervolgens verkennende boringen verricht.

De Wet op de archeologische monumentenzorg (Wamz) is 1 september 2007 in werking getreden. Hiermee zijn de uitgangspunten van het Europese Verdrag van Malta binnen de Nederlandse wetgeving geïmplementeerd. Het belangrijkste uitgangspunt van de nieuwe wet is om archeologische resten in de ondergrond (ter plekke) te behouden, omdat de bodem nu eenmaal de beste conserveringsomgeving is (behoud in-situ).

Het onderzoek is uitgevoerd volgens de normen van de archeologische beroepsgroep (zie artikel 24 van het Besluit archeologische monumentenzorg). De Kwaliteitsnorm Nederlandse Archeologie (KNA, versie 3.2), beheerd door de Stichting Infrastructuur Kwaliteitsborging Bodembeheer (SIKB; www.sikb.nl), geldt in de praktijk als richtlijn. Deze is aangevuld met door de diverse overheden geldende richtlijnen voor archeologisch onderzoek.

6.2 Bureauonderzoek

6.2.1 Doelstelling

In het voortraject is door Archeologic een Achtergronddocument Archeologie MER Noord-West 380 kV opgesteld. Hierin zijn onder meer het initiatief en de verschillende alternatieven nader beschreven en zijn de alternatieven met elkaar vergeleken op milieueffecten wat betreft archeologie. Daarnaast is door The Missing Link een Archeologieplan Noord-West 380 kV opgesteld. Dit archeologieplan geeft informatie voor het inpassingsplan en het aanvragen van eventuele vergunningen. In opdracht van ARCADIS heeft RAAP Archeologisch Adviesbureau in oktober 2012 in het kader van de archeologische monumentenzorg een archeologisch bureauonderzoek uitgevoerd conform het PvE. Dit bureauonderzoek betreft een detaillering van deze onderzoeken op mastniveau. Het onderzoek is in mei 2014 opnieuw uitgevoerd in verband met verplaatsing van de mast. Voorliggend archeologische bureauonderzoek is gebaseerd op VKA 2.5.

Het onderzoek dient te worden uitgevoerd omdat realisatie van de plannen kan leiden tot aantasting of vernietiging van (mogelijk) aanwezige behoudenswaardige archeologische resten. Het doel van het bureauonderzoek is het verwerven van informatie, aan de hand van bestaande bronnen, over bekende of verwachte archeologische waarden in, of in de nabije omgeving van, het onderzoeksgebied, om daarmee vast te stellen of er behoudenswaardige archeologische resten aanwezig zijn die (mogelijk) bedreigd worden door de geplande inrichting. Verder dient het bureauonderzoek inzicht te geven in de aard van mogelijk aanwezige behoudenswaardige archeologische resten én de fysieke kenmerken om deze effectief op te sporen, of verder te waarderen. De cultuurtechnische en milieuhygiënische boringen worden tevens door ARCADIS beoordeeld.

6.2.2 Geomorfologie en bodem

Geomorfologie volgens geomorfologische kaart:

Geomorfologiecode: 1M35

Geomorfologieomschrijving: Vlake van getij-afzettingen

Bodem volgens bodemkaart:

Bodemcode: Mn85C-V

Bodemomschrijving: Kalkarme poldervaaggronden; klei, profielverloop 5

6.2.3 Archeologie

Bekende archeologische resten (ARCHIS)

Volgens ARCHIS bevinden zich in het onderzoeksgebied geen bekende archeologische resten.

Vindplaats synthese

Ten noorden van het onderzoeksgebied ligt een kleine huisterp uit de Late Middeleeuwen (AMK-terrein 897, beschermde status). De archeologische sporen bevinden zich direct onder de bouwvoor.

Bekende archeologische gegevens uit andere bronnen

De kadastrale minuut uit circa 1832 bevat geen concrete aanwijzingen voor de aanwezigheid van archeologische resten in het onderzoeksgebied.

Voorgaand archeologisch onderzoek (ARCHIS)

In het onderzoeksgebied is niet eerder archeologisch onderzoek uitgevoerd.

6.2.4 Archeologische verwachting volgens bekende bronnen

Op de archeologische verwachtingskaart en beleidsadvieskaart gemeente Loppersum geldt voor het plangebied de verwachting: middelhoog/hoog. Daarmee geldt een onderzoekspllicht.

6.2.5 Gespecificeerde archeologische verwachting

Op basis van het voorkomen van een vlakte van getij-afzettingen geldt in het plangebied een hoge archeologische verwachting voor resten uit de periode IJzertijd tot en met Late Middeleeuwen. Voor de periode van de landbouwers bestaat de kans op het voorkomen van nederzettingen, bestaande uit resten van bijvoorbeeld woongebouwen, bijgebouwen, (percelerings)greppels en afval/waterput(ten).

Als prospectiekenmerken van de eventueel aanwezige archeologische resten kunnen worden benoemd:

- Een aaneengesloten archeologische laag, gekenmerkt door een afwijkende kleur ten opzichte van de eronder en erboven liggende laag;
- De aanwezigheid van mogelijk antropogene objecten als houtskool, verbrande klei/leem, bot, steen en artefacten (voornamelijk aardewerk en vuursteen) in een matig tot hoge dichtheid (> 40 vondsten groter dan 4 mm per m²) en fosfaat;
- De veronderstelde ligging van de archeologische laag bevindt zich naar verwachting in het klei/veenpakket.

6.2.6 Onderzoeksvoorstel vervolgonderzoek

Op basis van het bureauonderzoek wordt allereerst geadviseerd een veldtoets uit te voeren. Hiertoe wordt gebruik gemaakt van resultaten van de cultuurtechnische boringen. Indien uit de veldtoets blijkt dat de verwachte archeologische laag intact is wordt op grond van de gespecificeerde verwachting de volgende onderzoeksmethode opgesteld (SIKB, 2007; Tol, e.a., 2004):

- Een booronderzoek bestaande uit vijf boringen geplaatst in een driehoeksgrid van 13 x 15 m;
- Boortype: bij zandbodems een Edelmanboor met een diameter van 15 cm. In het geval van kleibodems een Edelmanboor met een diameter van 12 cm en/of een gutsboor met een diameter van 3 cm;
- Waarnemingsmethode: bij zandbodems droog zeven (maaswijdte van 4 mm); analyse van zeefresidu met het blote oog; bij kleibodems snijden met boormes / brokkelen;
- Boordiepte: tot 30 cm in de C-horizont van de top van de (pleistocene) ondergrond (indien aanwezig) of maximaal 3 m -mv.

6.3 Veldonderzoek

6.3.1 Werkwijze

Op deze mastlocatie zijn cultuurtechnische en milieuhygiënische boringen uitgevoerd waarbij het profiel bodemkundig is beschreven. Deze bodemprofielen zijn geïnterpreteerd door een archeoloog om te bepalen of aanvullend karterend onderzoek noodzakelijk is.

6.3.2 Resultaten

Uit de boringen (nr. 71501 t/m 71508) blijkt dat de bodem intact is. In de bodem is het verwachte kleipakket aanwezig.

6.3.3 Consequenties van de voorgenomen ingrepen

Omdat de bodemverstorende werkzaamheden tot 3 meter –mv gaan plaats vinden, kunnen eventueel aanwezige archeologische waarden worden verstoord.

6.4 Conclusies en aanbevelingen

6.4.1 Conclusies

De verwachting uit het bureauonderzoek dat zich in het plangebied een vlakte van getij-afzettingen bevindt, is tijdens het verkennende booronderzoek bevestigd. De hoge archeologische verwachting blijft daarom gehandhaafd.

6.4.2 Aanbevelingen

Op basis van bovenstaande conclusies wordt aanbevolen archeologisch vervolgonderzoek in de vorm van een karterend booronderzoek uit te voeren. Dit onderzoek dient te worden uitgevoerd volgens de onder paragraaf 6.2.6 beschreven onderzoeksopzet. Voordat het vervolgonderzoek kan worden uitgevoerd dient dit advies door het bevoegd gezag te worden bekrachtigd.

Literatuur en bronnen

Beek, J.L. van & P.C. Vos (Deltares), 2008. Regio Noord-Groningen, gemeenten De Marne, Winsum, Bedum, Ten Boer, Loppersum, Eemsum, Appingedam en Delfzijl: archeologische verwachtingskaart en beleidsadvieskaart. RAAP-rapport 1732

Eijk, van, C. & J.A. de Jong, 2010 (concept): Achtergrondrapport archeologie MER Noord-West 380 kV, ArcheoLogicrapport 118, Woerden.

Hornikx, S. en C. van Eijk 2011: Onderzoeksstrategie en eisen voor het archeologisch inventariserend booronderzoek binnen het VKA, Noord-West 380 kV, TML-Notitie 378, Woerden.

Jong, J. de, Archeologieplan Noord-West 380 kV. 2012 (concept) kaartmateriaal. The Missing Link rapport TML 212. Project 1402. Woerden.

www.archis.nl

www.dinoloket.nl

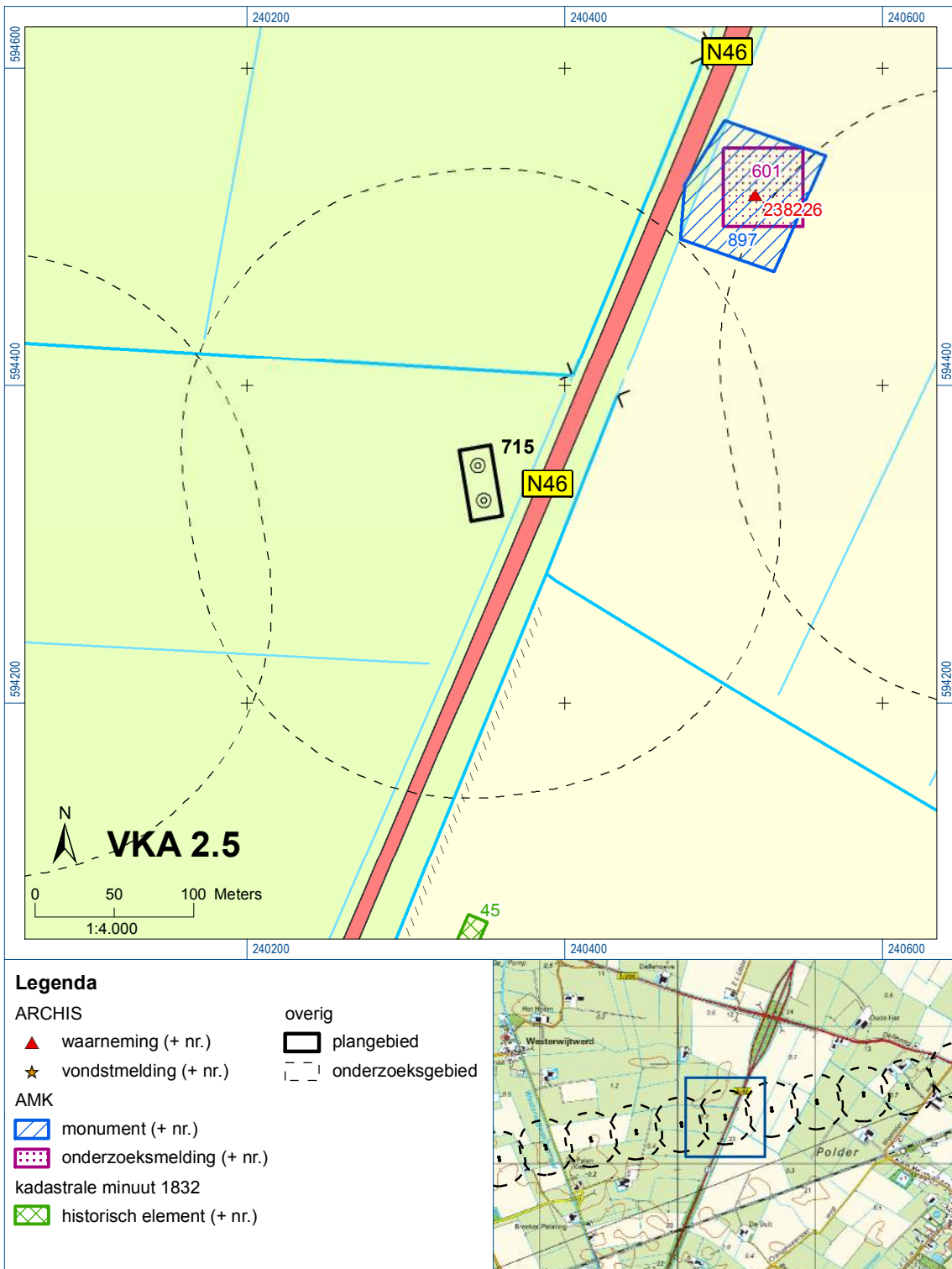
www.watwaswaar.nl

6.5 Bijlagen H6

Bijlage 6-1: Ligging onderzoeksgebied op topografische ondergrond met archeologische gegevens.

Bijlage 6-2: Ligging onderzoeksgebied op de archeologische verwachtingskaart en beleidsadvieskaart gemeente Loppersum.

Bijlage 6.3: Ligging boorpunten veldonderzoek.




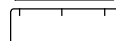





Bijlage 6-1: Ligging onderzoeksgebied op topografische ondergrond met archeologische gegevens.

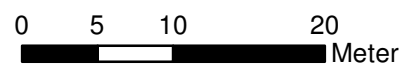


Bijlage 6-2: Ligging onderzoeksgebied op de archeologische verwachtingskaart.



Verklaring

-  Werkterrein +bouwweg
-  Bouwput
-  Masten
-  Locatie boring tot 0,50 m-mv
-  Locatie boring tot 1,20 m-mv
-  Locatie boring tot 4,00 m-mv
-  Locatie boring + peilbuis



Locatie VKA versie 2.5
Bouwweg VKA versie 2.5.1

TITEL		ARCHEOLOGIE KAART MAST :		715	
		Noord - West 380 kV			
STATUS	GETEKEND DOOR	AFD.	PAR.	OPDRACHTGEVER	
	T. Cornea			TenneT	
	GECONTROLEERD DOOR	AFD.	PAR.	OMSCHRIJVING WIJZIGING	GETEKEND BIJ
	E. Aldershof				ARCADIS
	VOOR AKKOORD	AFD.	PAR.	SCHAAL	DATUM 1e UITGAVE
	M. van Driel			1:500	08.04.2014
				DATUM WIJZIGING	
VAKGEBIED	TEK. SOORT	PROJECT NR.	FORMAT	NUMMER	WLIZ. NR.
			A3	Mast nr. 715	1

7 Explosievenonderzoek

7.1 Inleiding

Op 27 september 2012 is door Leemans Speciaalwerken in opdracht van ARCADIS het rapport van vooronderzoek aan TenneT TSO B.V. Het betreft het vooronderzoek naar conventionele explosieven uit de tweede wereldoorlog in de gemeenten Bedum, Delfzijl, Eemsmond, Groningen, Loppersum, Winsum en Zuidhorn (kenmerk *Vooronderzoek S2012.002 – deel 1*).

7.2 Uitvoering

Voor een beschrijving van de uitvoering verwijzen wij naar bovengenoemd rapport.

7.3 Resultaten

Uit het vooronderzoek blijkt, dat de onderzoekslocatie niet verdacht is voor explosieven. Zie het achtergronddocument voor nadere informatie.

Bijlagen

Geen

ALGEMEEN VOORBLAD

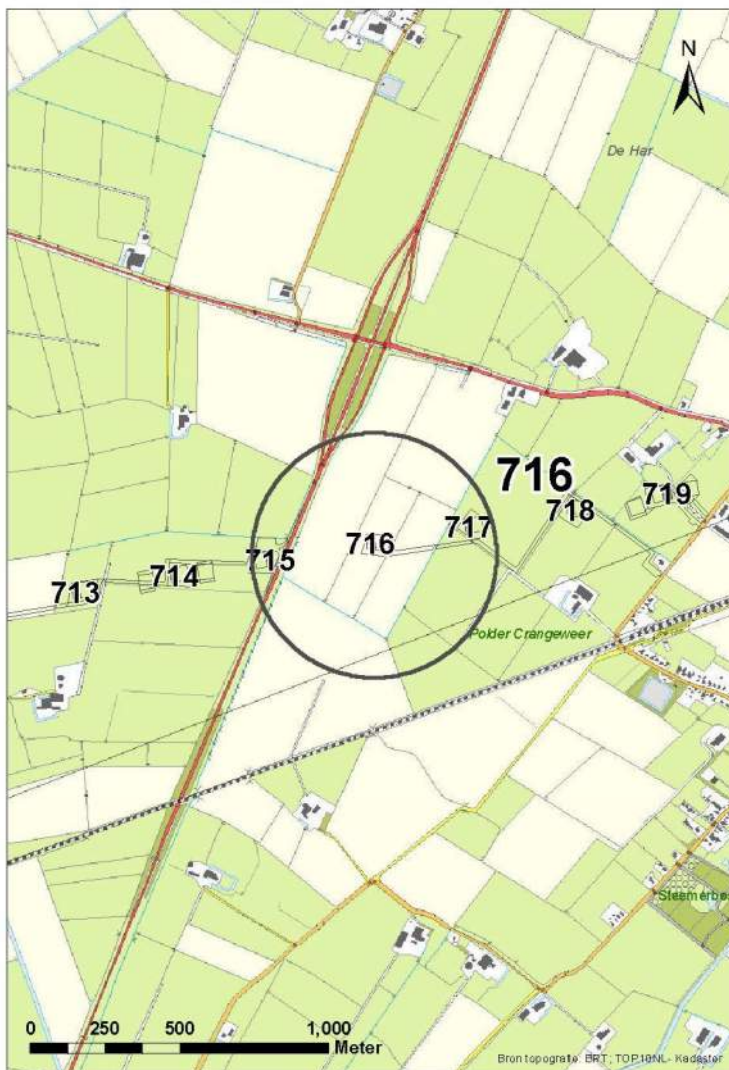
Project: Noord – West 380 kV
Deelgebied: 1
Mastenboek: locatie VKA 2.5/ bouwweg VKA 2.5.1
Mastnummer: 716
x-coördinaat (rd-stelsel) [m]: 240705
y-coördinaat (rd-stelsel) [m]: 594385

Gemeente: Loppersum

Datum: 18 december 2014

Versie: 1.0

Organisatie: ARCADIS



Regionale ligging mast 716

Verantwoording

Project: Noord – West 380 kV
Deelgebied: 1
Mastnummer: 716

Projectnummer: B.02032.000377.001

Referentienummer: T206878

Revisie: 1.0

Datum: 18 december 2014

Opdrachtgever : TenneT

Uitvoerder: ARCADIS

Auteur(s):

Onderzoek:

Edwin Aldershof	Algemeen
Menno Rakhorst	Geohydrologie
Maria de Lange	Milieuhygiëne
Wouter Ytsma	Archeologie

Gecontroleerd door: I. Benjamins

Paraaf gecontroleerd:



Goedgekeurd door: J. Assink

Paraaf goedgekeurd:



Contact: TenneT380kVnw@ARCADIS.nl

INHOUDSOPGAVE

1	Algemeen	1-4
1.1	Inleiding	1-4
1.2	Normen.....	1-5
1.3	Afkortingen en begrippen	1-5
1.4	Bijlagen H1	1-9
2	Cultuurtechnisch onderzoek.....	2-10
3	Geohydrologisch onderzoek	3-11
3.1	Inleiding	3-12
3.2	Veld- en laboratoriumwerkzaamheden.....	3-12
3.3	Algemene beschrijving tracé	3-12
3.4	Bemaling.....	3-15
3.5	Effecten grondwater	3-20
3.6	Uitvoeringstechnische aspecten.....	3-20
3.7	Samenvatting.....	3-20
3.8	Bijlagen H3	3-20
4	Grondmechanisch onderzoek	4-21
4.1.	Inleiding	4-22
4.2.	Uitzetten en waterpassen	4-22
4.3.	Sonderen	4-22
4.4.	Onderzoeksresultaten	4-23
5	Milieuhygiënisch onderzoek (verkennend bodemonderzoek).....	5-24
5.1	Inleiding	5-25
5.2	Vooronderzoek	5-25
5.3	Veld- en laboratoriumonderzoek	5-27
5.4	Resultaten veldonderzoek.....	5-28
5.5	Resultaten laboratoriumonderzoek	5-29
5.6	Evaluatie	5-30
5.7	Bijlagen H5	5-31
6	Archeologisch onderzoek	6-32
6.1	Inleiding	6-33
6.2	Bureauonderzoek	6-33
6.3	Veldonderzoek.....	6-35
6.4	Conclusies en aanbevelingen	6-35
6.5	Bijlagen H6	6-36
7	Explosievenonderzoek	7-37
7.1	Inleiding	7-37
7.2	Uitvoering	7-37
7.3	Resultaten	7-37

1 Algemeen

1.1 Inleiding

TenneT TSO B.V. is voornemens een nieuwe 380kV hoogspanningsverbinding aan te leggen tussen Ens en de Eemshaven. Dit traject is opgedeeld in drie deelgebieden. De te onderzoeken deelgebieden lopen respectievelijk vanaf:

1. De Eemshaven (HS-station Oudeschip) naar Groningen (HS station Viervelaten);
2. Groningen naar Heerenveen (HS-station Oudehaske);
3. Heerenveen naar Ens (HS-station Ens).

Deelgebied 1 (ARCADIS) omvat 124 masten over een lengte van ca. 40 kilometer.

Deelgebied 2 (ARCADIS) omvat 213 masten over een lengte van ca. 70 kilometer.

Deelgebied 3 (TAUW) omvat 135 masten over een lengte van ca. 44 kilometer.

Dit rapport heeft betrekking op mastlocatie nummer 716 in deelgebied 1 in de gemeente Loppersum. De duur van de periode waarin de werkzaamheden op enig perceel plaatsvinden zal minimaal twee groeiseizoenen bestrijken.

De uit te voeren werkzaamheden ter plaatse van deze mastlocatie zijn:

- De bouw van een steunmast;
- Aanleggen van een fundatie in een bouwkuip met afmeting van 20 m bij 40 m. De benodigde ontgravingsdiepte bedraagt 3 m –mv;
- Inrichten van een tijdelijk werkterrein met een oppervlakte van maximaal 6.000 m² met binnen het werkterrein het bouwterrein met een oppervlakte van circa 3.000 m²;
- De realisatie van een tijdelijke bouwweg naar het werkterrein. Deze bouwweg heeft een lengte van circa 296 meter en is 12 meter breed (bestaande uit rijbaan van 6 meter en gronddepot).

Ten behoeve van de voorgenomen werkzaamheden zijn de volgende veldonderzoeken verricht:

- Cultuurtechnisch onderzoek
- Geohydrologisch onderzoek
- Grondmechanisch onderzoek
- Milieuhygiënisch onderzoek
- Archeologisch onderzoek
- Explosievenonderzoek

Deze onderzoeken zijn nodig in het kader van de nadere technische uitwerking van het basisontwerp, vergunning aanvraag en grondzaken.

Toelichting op voorkeursalternatieven (VKA)

Vanaf het verstrekken van de opdracht tot aan het opstellen van dit rapport zijn voor het tracé meerdere voorkeursalternatieven uitgewerkt door de opdrachtgever. Deze voorkeursalternatieven zijn door de opdrachtgever genummerd. Gestart is met VKA 2.0, de laatste door de opdrachtgever aan Arcadis geleverde voorkeursalternatief is VKA 2.5. Een wijziging van het voorkeursalternatief betekent in algemene bewoording een plaatselijke verschuiving van een of meerdere mastvoeten.

Alle in dit rapport uitgevoerde onderzoeken en onderzoeksresultaten zijn uitgevoerd en representatief voor het, door de opdrachtgever, laatst aangeleverde VKA 2.5.

1.1.1 Locatiegegevens

In onderstaande tabel zijn de locatiegegevens ter plaatse van de mastfundering en het werkterrein samengevat.

Tabel 1.1: Overzicht locatiegegevens

Adres locatie	Delleweg, Stedum
Gemeente	Loppersum
Kadastrale gegevens locatie	Kadastrale gemeente Stedum sectie E, nummer 348
Eigenaar locatie	Dhr. J.J.P. Glas, dhr. P.J. Glas, mevr. G.C. Glas
Coördinaten	X 240705; Y 594385
Afmeting fundering locatie 716	20 m x 40 m
Huidig gebruik	Akkerbouw
Landschap	Zeekleigebied
Maaiveldniveau	Gemiddeld 0,03 m NAP

1.2 Normen

In deze paragraaf zijn de normen inclusief jaartal opgenomen waar in deze rapportage naar wordt verwezen.

- Onderzoeksprotocol TenneT, NW380/VGN/ALG/10, d.d. 18 januari 2012 (versie 1.0);
- Projectspecificatie veldonderzoeken Noord-West 380kV, NW380/VGN/ALG/9, d.d. 16 december 2011;
- CSK-25-N Cultuurtechniek versie 6, van 3 september 2007;
- NEN 5725 strategie voor het uitvoeren van vooronderzoek bij verkennend en nader onderzoek, januari 2009;
- NEN 5720 Bodem – Waterbodem: strategie voor het uitvoeren van verkennend onderzoek. Onderzoek naar de milieuhygiënische kwaliteit van waterbodem en baggerspecie, november 2009;
- NEN 5717: Bodem - Waterbodem - Strategie voor het uitvoeren van vooronderzoek bij verkennend en nader onderzoek, november 2009;
- NEN 5740, Bodem – Landbodem - Strategie voor het uitvoeren van verkennend Bodemonderzoek – Onderzoek naar de milieuhygiënische kwaliteit van de bodem, januari 2009;
- NEN 5707 Bodeminspectie: monsterneming en analyse van asbest in bodem, mei 2003;
- Veldwerkzaamheden milieuonderzoek conform BRL SIKB 2000 en VKB-protocol 2001, 2002 en 2003;
- Laboratoriumanalyses milieuonderzoek voor grond-, grondwater- en waterbodemonderzoek conform AS SIKB 3000;
- 5140 NEN 5140:1996 Geotechniek: bepaling van de conusweerstand en de plaatselijke wrijvingsweerstand van grond. Elektrische sondeermethode;
- Kwaliteitsnorm Nederlandse Archeologie 3.2 (KNA 3.2);
- BRL-OCE / CS-OCE;
- RAAP(archeologie) beschikt over een opgravingsvergunning, verleend door de Minister van Onderwijs, Cultuur en Wetenschap.

1.3 Afkortingen en begrippen

In deze paragraaf zijn de afkortingen en begrippen die van toepassing zijn opgenomen:

Afkortingen:

AG	Actuele Grondwaterstand
AMK	Archeologisch MonumentenKaart
ARCHIS	Archeologisch Informatie Systeem
GFT	Gesloten front boortechniek
GWS	Grondwaterstand
GHG	Gemiddeld Hoogste Grondwaterstand
GLG	Gemiddeld Laagste Grondwaterstand
HDD	Horizontal Directional Drilling (horizontaal gestuurde boring)
IKAW	Indicatieve Kaart van Archeologische Waarden

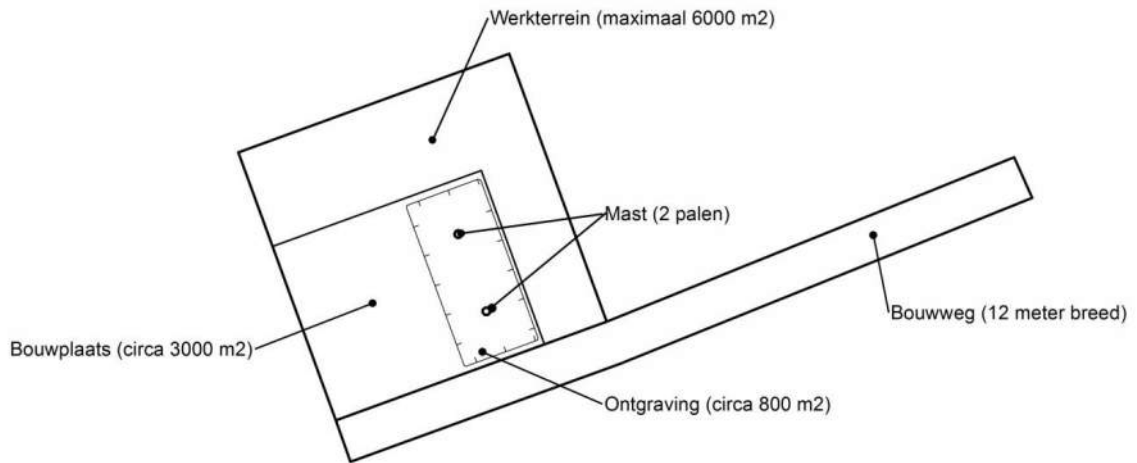
KLIC	Kabels en Leidingen Informatie Centrum
M -mv	Meters minus maaiveldniveau
NAK	Nederlandse Algemene Keuringsdienst voor zaaizaad en pootgoed van landbouwgewassen
NAP	Normaal Amsterdams Peil
NVWa	Nederlands Voedsel- en Warenautoriteit
OFT	Open front boortechniek
PBT	Pneumatische boortechniek
RCE	Rijksdienst voor het Cultureel Erfgoed
SIKB	Stichting Infrastructuur Kwaliteitsborging Bodembeheer

Begrippen:

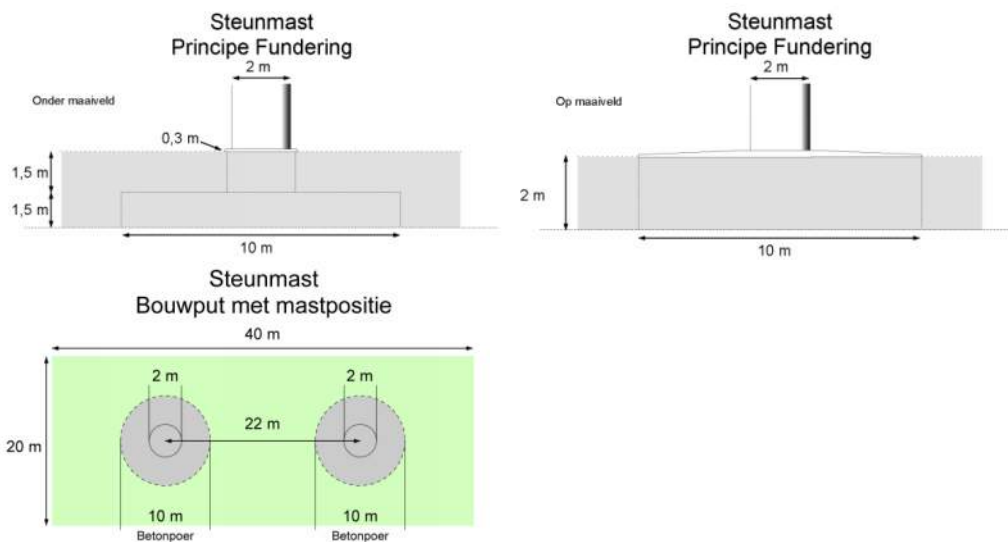
5 cm verlagingsprofiel	Het gebied waarbinnen een grondwaterstandsverlaging van 5 cm of meer optreedt.
A-laag/Teelaardelaag	De bovenste laag van de bodem die geschikt is voor de teelt van gewassen en die regelmatig wordt bewerkt. De laag is humeus.
B-laag	Laag van de bodem onder de A-laag/Teelaardelaag waar, door inspoeling, bestanddelen zijn toegevoegd zoals humus, lutum of minerale delen. Deze bodemlaag is in kleigronden veelal in grote mate gerijpt.
Backfill	Verzamelnaam voor het materiaal, met gunstige thermische eigenschappen, dat van elders wordt aangevoerd en wordt toegepast in kabelsleuven (zand en/of eventueel voor dit doel samengesteld materiaal).
Bi-pole mast	Twee smalle pylonen, ieder gefundeerd op een betonnen plaat, waaraan de geleiders worden opgehangen. Onder deze definitie vallen hoek-, trek- en steunmasten.
Bouwput	Gedeelte binnen het werkterrein waar diepere ontgravingen plaatsvinden.
Bouwterrein	Gedeelte binnen het werkterrein waar wordt gebouwd en al dan niet ontgravingen plaatsvinden.
Bouwweg	Een tijdelijke rijbaan voor het transport van materieel/materiaal van en naar het werkterrein.
Cultivateren	Een grondbewerking waarbij de bovengrond wordt losgewerkt.
C-laag	Laag van de bodem onder de B-laag, waarin nog geen of beperkte bodemvorming heeft plaatsgevonden. Deze laag is in kleigronden veelal ongerijpt.
Diepwell	Een diepwellbemaling bestaat uit 1 of meerdere filters met veelal een grindomstorting. In de filter wordt een onderwaterpomp geïnstalleerd. Deze bemalingswijze wordt vooral toegepast in grofzandige pakketten en/of bij grote waterstandsverlagingen.
Drooglegging	Het hoogteverschil tussen de waterspiegel in de sloten/watergangen en het grondoppervlak.
Frezen	Een grondbewerking waarbij de zode en/of bovengrond wordt stukgemaakt en de grond wordt fijngemaakt.
Geleiders	Hoogspanningsdraden.
Grondoverschot	Grond uit de C-laag die overblijft na zorgvuldige aanvulling en verdichting van wat ontgraven is geweest.
Grondtekort	Grondtekort kan ontstaan door afvoer van ongeschikte grond en/of oxidatie van organische stof/veen, zettingen en klink onder het werkterrein c.q. de bouwweg.
Hoeveelheden	De theoretische hoeveelheden grond worden in vaste kuubs (m ³) aangegeven.

Horizontale bronnering	Bij horizontale bronnering wordt grondwater onttrokken via een of enkele drains. Deze drain ligt horizontaal onder de bouwputbodan en is aangesloten op een vacuümpomp. De maximale aanlegdiepte bedraagt circa 5 meter. Daarnaast zal in een heterogene of slecht doorlatende bodan, een goede omstorting moeten worden toegepast voor een optimale ontwatering van de watervoerende lagen.
Juklocatie (tijdelijk)	Een tijdelijke locatie waar een stelling wordt gebouwd om te voorkomen dat de geleiders bij het aanbrengen de grond kunnen raken.
k-waarde	Aanduiding voor de waterdoorlatendheid in m1 per dag.
kD-waarde	Aanduiding voor het doorlaatvermogen in m ² per dag.
Lier- haspellocatie	De locatie van een mechanisch werktuig of haspel waarmee geleiders uit de haspel langs de mast worden getrokken.
Onderzoeksgebied (arch.)	Plangebied plus 175 m voor beter begrip archeologische waarden.
Ongeschikte grond	Grond die door de directie ongeschikt wordt bevonden voor aanvulling/verwerking ter plaatse.
Onrendabele strook	Zie definitie Overhoek.
Ontwateringsdiepte	De hoogste grondwaterstand tussen de ontwateringsmiddelen.
Open bemaling	Bij open bemaling wordt het in de bouwkuip stromende water met een dompelpomp en/of vacuümpomp uit de sleuf gepompt. Deze bemalingsvorm wordt in hoofdzaak toegepast in slecht doorlatende gronden. Daarnaast wordt deze toegepast als aanvulling op vacuümbemaling en/of diepwellbemaling (dient als spanningsbemaling).
Overhoek	Gedeelten van percelen die zodanig van vorm zijn of een zodanig geringe oppervlakte hebben dat deze ongeschikt zijn geworden voor een economische en/of praktische bewerking of benutting door de grondgebruiker.
Plangebied (arch.)	Mastlocatie.
Permanent grasland	Grasland dat minimaal 30 jaar aaneengesloten alleen in gebruik is geweest als grasland.
Portaal	Poort van 2 of meer hoge palen met dwarsligger die dient als ondersteuningspunt voor de geleiders.
RD stelsel	Coördinaten in het stelsel van de Rijksdriehoeksmeting.
Stijghoogte	Het potentieel peil van het wateroppervlak van grondwater, gemeten vanaf een bepaald niveau (bijvoorbeeld NAP).
Teelaarde afzetten	Het afgraven van de teelaarde en in depot zetten.
Teelaarde terugzetten	Het verwerken van de in depot gezette teelaarde op het terrein waarvan het afkomstig is.
Verticale bronnering	Bronnering uit verticale filters of bronnen. Bij verticale bronnering kan onderscheid worden gemaakt tussen vacuümbemaling en zwaartekrachtbemaling met haalbuizen. Bij vacuümbemaling wordt een aantal verticale onttrekkingfilters aangesloten op een vacuümpomp. Bij zwaartekrachtbemaling wordt in de filters een haalbuis gehangen die op een vacuümpomp wordt aangesloten. De diameters van de voor deze bemalingswijze toegepaste filters variëren van 0,03 tot 0,15 m.
Waterbezwaar	Totaal te onttrekken hoeveelheid grondwater.
Werkstrook	Het afgebakende grondoppervlak waar werkzaamheden worden verricht voor de aanleg van ondergrondse kabelverbindingen.
Werkterrein	Terrein dat gebruikt wordt voor onder andere de opstelplaats voor kranen, de opslag van materieel en materiaal, opslag van grond, kleedruimten etc. Binnen het werkterrein bevindt zich de locatie van de te bouwen masten (bouwput) of portaal. Het werkterrein is vrij van beplanting en bebouwing.
Zaaien	Het met een zaaimachine of met de hand gelijkmatig verspreiden en in de grond brengen van het zaaizaad.

Figuur 1.1: overzicht van een Bi-pole mastlocatie



Figuur 1.2: principe fundering van een steunmast (masthoogte circa 55 meter).



Afmetingen van de bouwput zijn afhankelijk van de lokale situatie

Leeswijzer

Deze rapportage is als volgt opgebouwd:

- Hoofdstuk 2: Cultuurtechnisch onderzoek
- Hoofdstuk 3: Geohydrologisch onderzoek
- Hoofdstuk 4: Grondmechanisch onderzoek
- Hoofdstuk 5: Milieuhygiënisch onderzoek (verkennend bodemonderzoek)
- Hoofdstuk 6: Archeologisch onderzoek
- Hoofdstuk 7: Explosievenonderzoek

Bovenstaande onderzoeken zijn zo veel mogelijk gecombineerd uitgevoerd.

Voor de boorprofielen van de uitgevoerde boringen wordt verwezen naar de bijlage 1-1 en voor de sondeergrafieken van de uitgevoerde sonderingen wordt verwezen naar de bijlage 1-2.

1.4 *Bijlagen H1*

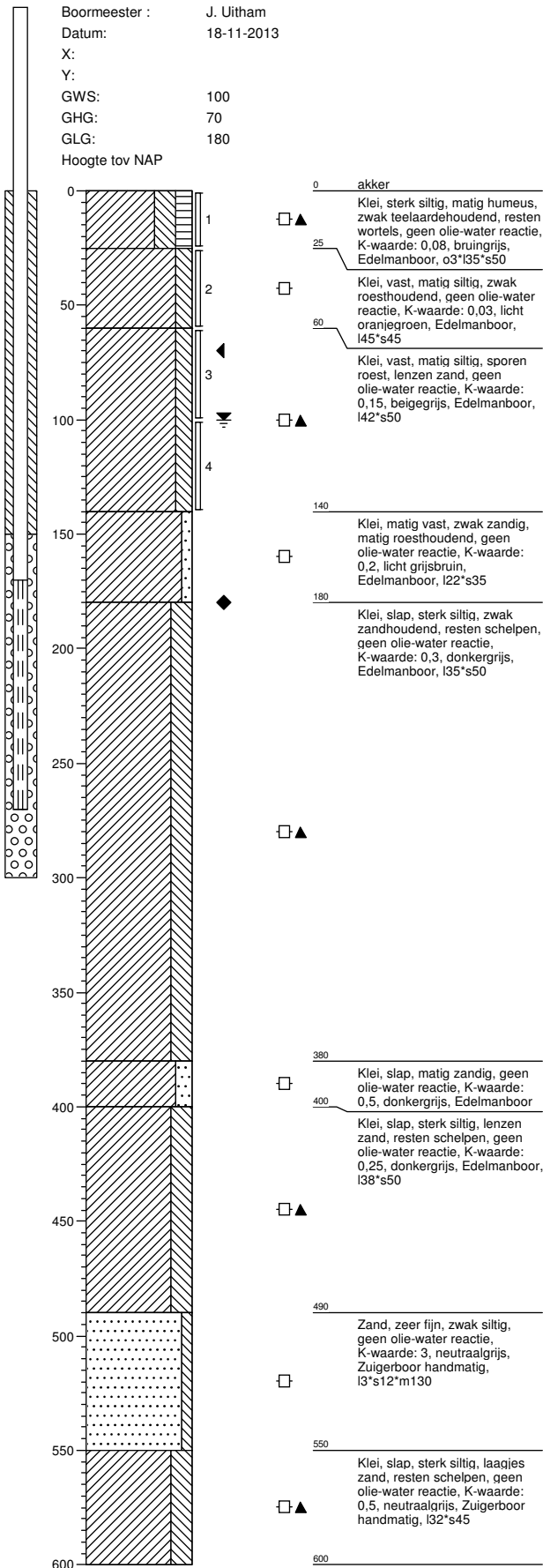
Bijlage 1-1: Boorprofielen

Bijlage 1-2: Situatiekaartje Fugro en bijbehorende sondeergrafieken

Bijlage 1-3: Kaart met ligging boorpunten

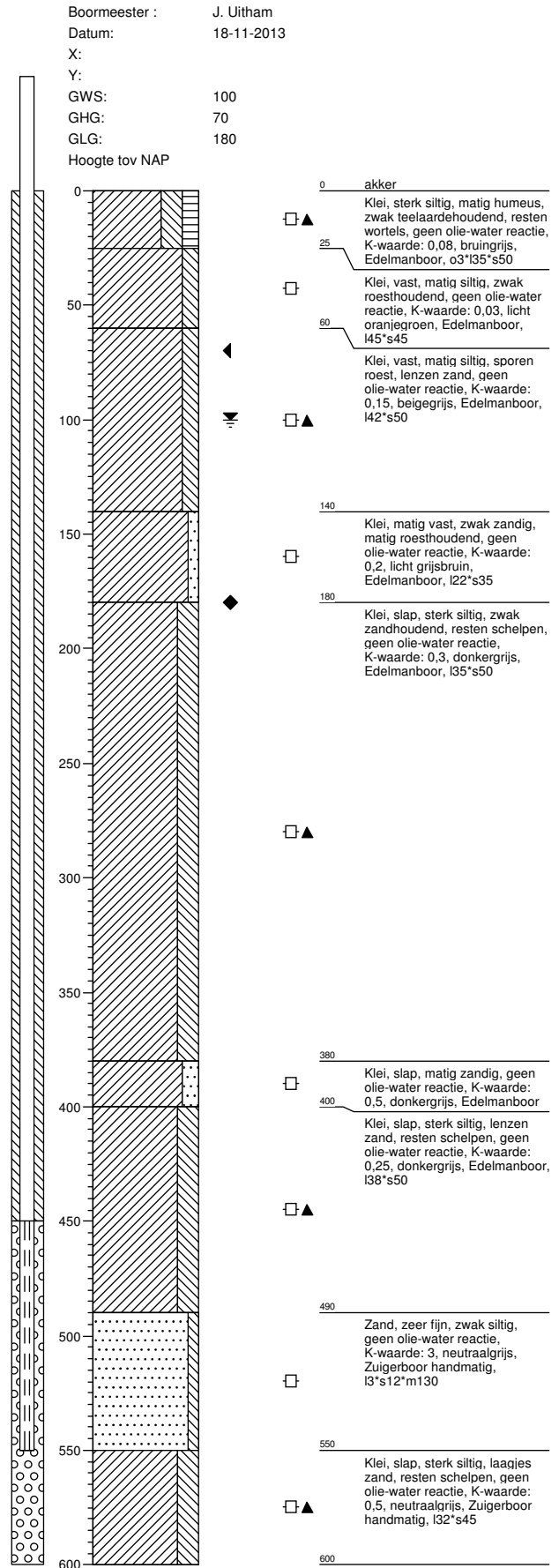
Boring: 71601

Boormeester : J. Uitham
 Datum: 18-11-2013
 X:
 Y:
 GWS: 100
 GHG: 70
 GLG: 180
 Hoogte tov NAP



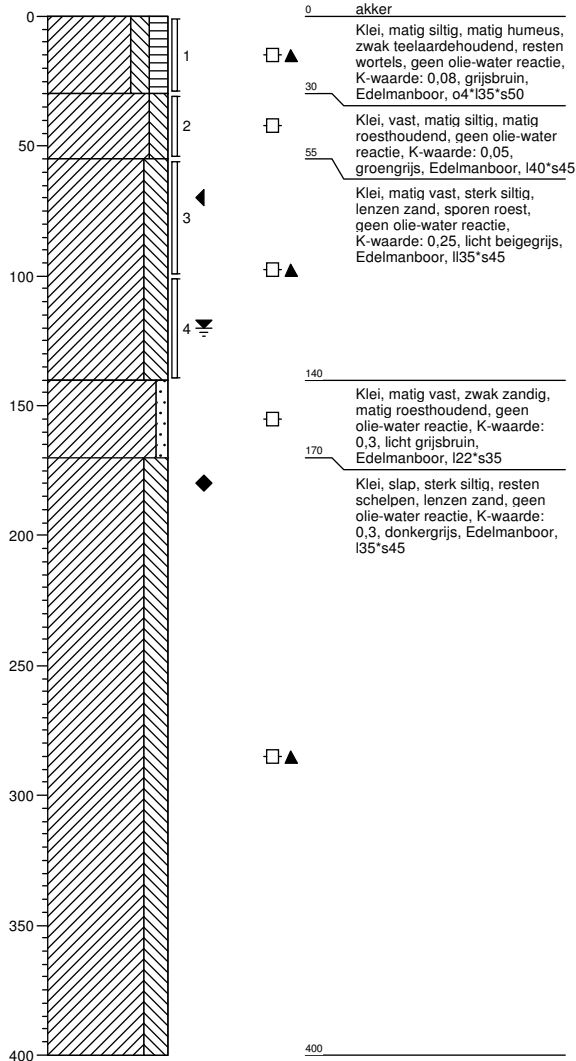
Boring: 71601a

Boormeester : J. Uitham
 Datum: 18-11-2013
 X:
 Y:
 GWS: 100
 GHG: 70
 GLG: 180
 Hoogte tov NAP



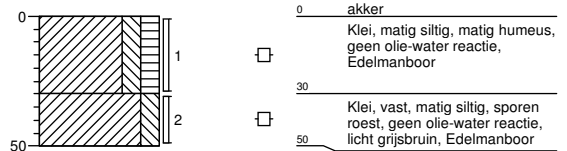
Boring: 71602

Boormeester : J. Uitham
 Datum: 18-11-2013
 X:
 Y:
 GWS: 120
 GHG: 70
 GLG: 180
 Hoogte tov NAP



Boring: 71603

Boormeester : J. Uitham
 Datum: 18-11-2013
 X:
 Y:
 GWS:
 GHG:
 GLG:
 Hoogte tov NAP



Boring: 71604

Boormeester : J. Uitham
 Datum: 18-11-2013
 X:
 Y:
 GWS:
 GHG:
 GLG:
 Hoogte tov NAP



Boring: 71605

Boormeester : J. Uitham
 Datum: 18-11-2013
 X:
 Y:
 GWS:
 GHG:
 GLG:
 Hoogte tov NAP



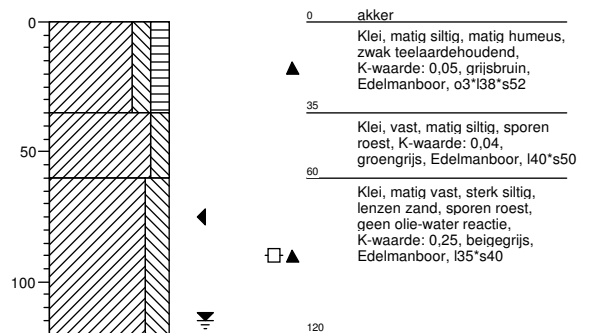
Boring: 71606

Boormeester : J. Uitham
 Datum: 18-11-2013
 X:
 Y:
 GWS:
 GHG:
 GLG:
 Hoogte tov NAP



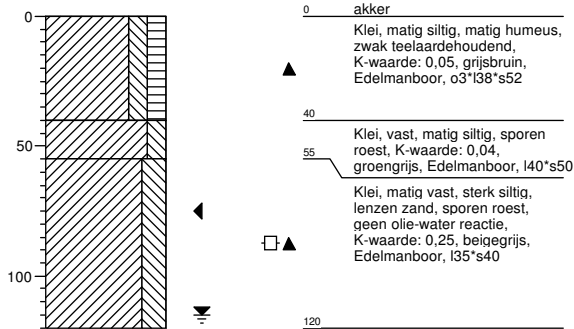
Boring: 71607

Boormeester : J. Uitham
 Datum: 18-11-2013
 X:
 Y:
 GWS: 115
 GHG: 75
 GLG:
 Hoogte tov NAP



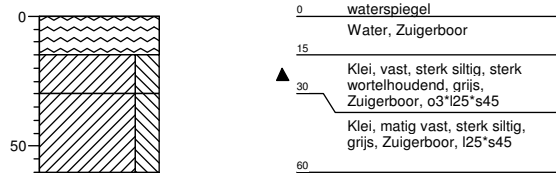
Boring: 71608

Boormeester : J. Uitham
 Datum: 18-11-2013
 X:
 Y:
 GWS: 115
 GHG: 75
 GLG:
 Hoogte tov NAP



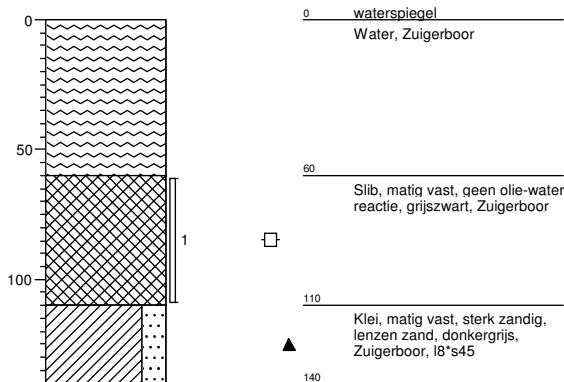
Boring: 716001bs

Boormeester : Johan van der weerd
 Datum: 18-11-2013
 X:
 Y:
 GWS:
 GHG:
 GLG:
 Hoogte tov NAP



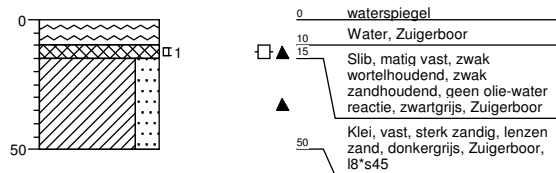
Boring: 716002bs

Boormeester : Johan van der weerd
 Datum: 18-11-2013
 X:
 Y:
 GWS:
 GHG:
 GLG:
 Hoogte tov NAP



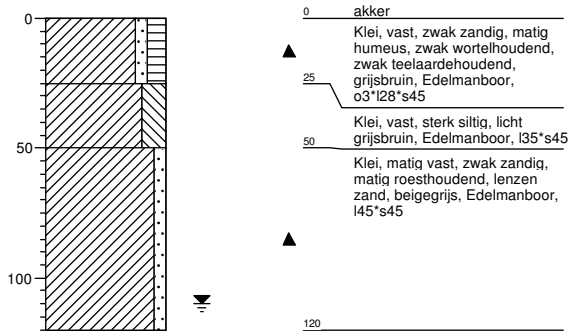
Boring: 716003bs

Boormeester : Johan van der weerd
 Datum: 18-11-2013
 X:
 Y:
 GWS:
 GHG:
 GLG:
 Hoogte tov NAP



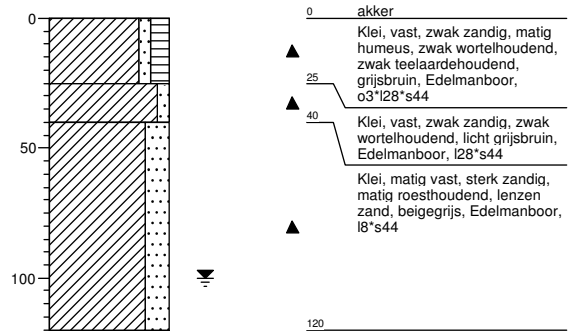
Boring: 716001b

Boormeester : Johan van der weerd
 Datum: 18-11-2013
 X:
 Y:
 GWS: 110
 GHG:
 GLG:
 Hoogte tov NAP



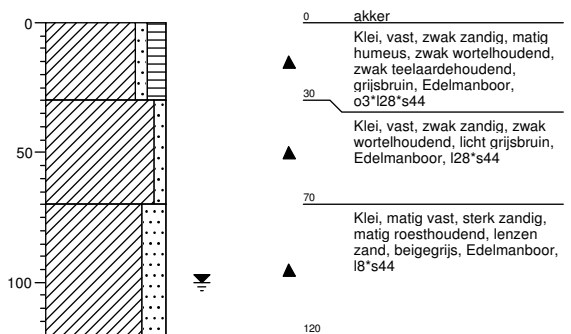
Boring: 716002b

Boormeester : Johan van der weerd
 Datum: 18-11-2013
 X:
 Y:
 GWS: 100
 GHG:
 GLG:
 Hoogte tov NAP



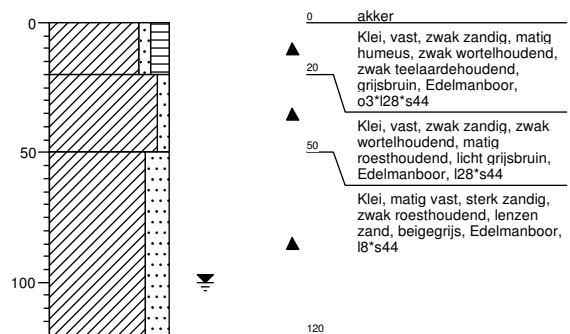
Boring: 716003b

Boormeester : Johan van der weerd
 Datum: 18-11-2013
 X:
 Y:
 GWS: 100
 GHG:
 GLG:
 Hoogte tov NAP



Boring: 716004b

Boormeester : Johan van der weerd
 Datum: 18-11-2013
 X:
 Y:
 GWS: 100
 GHG:
 GLG:
 Hoogte tov NAP



Boring: 716005b

Boormeester : Johan van der weerd

Datum: 18-11-2013

X:

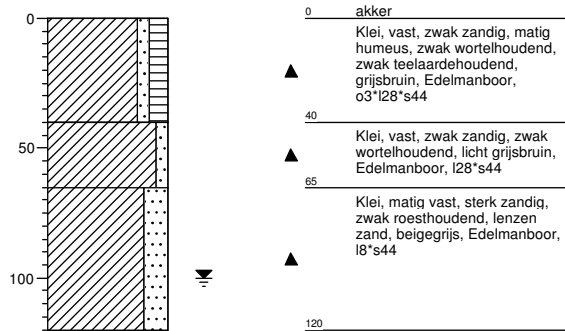
Y:

GWS: 100

GHG:

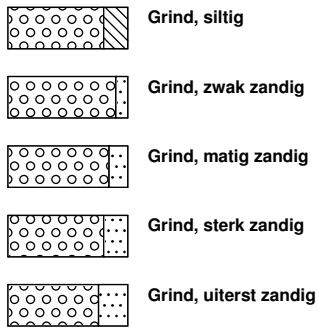
GLG:

Hoogte tov NAP

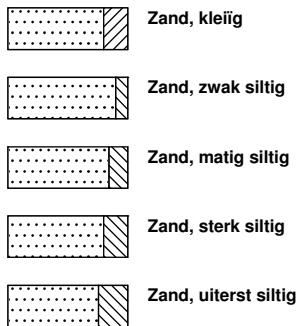


Legenda (conform NEN 5104)

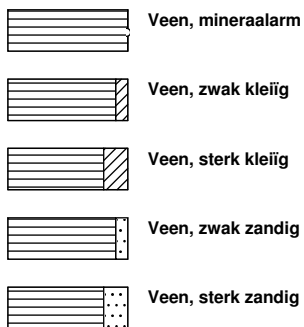
grind



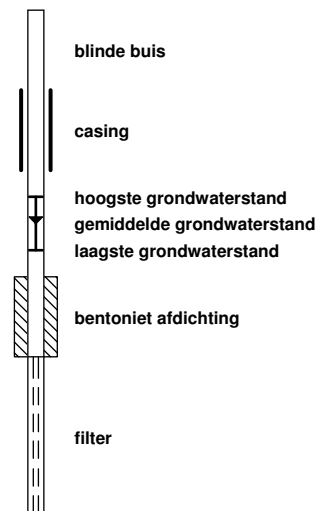
zand



veen



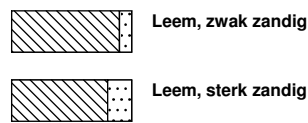
peilbuis



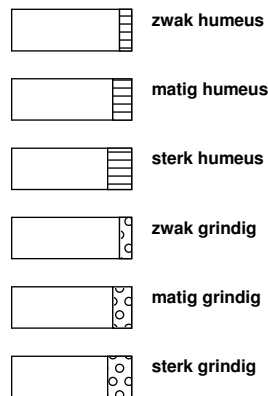
klei



leem



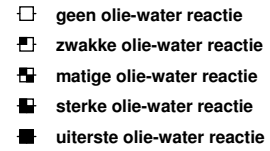
overige toevoegingen



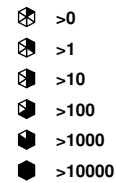
geur



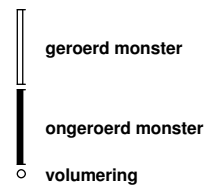
olie



p.i.d.-waarde

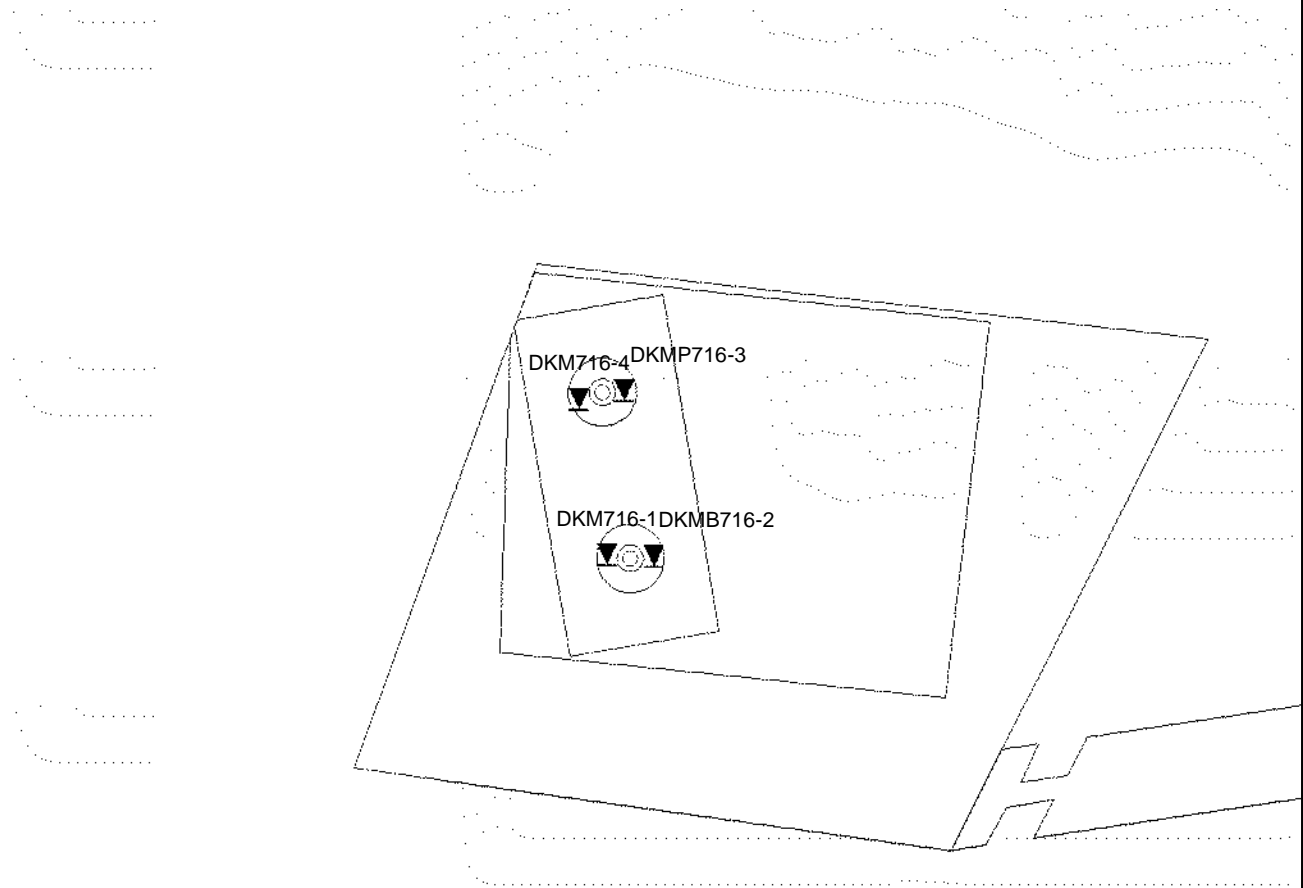


monsters




overig





1:1,000



CRS: RD New

Datum: 23-10-2013 D:\WERK\SCHIJF_gis\6012-0102-00090_GIS\TENNET.mxd

SITUATIE

NOORD - WEST 380

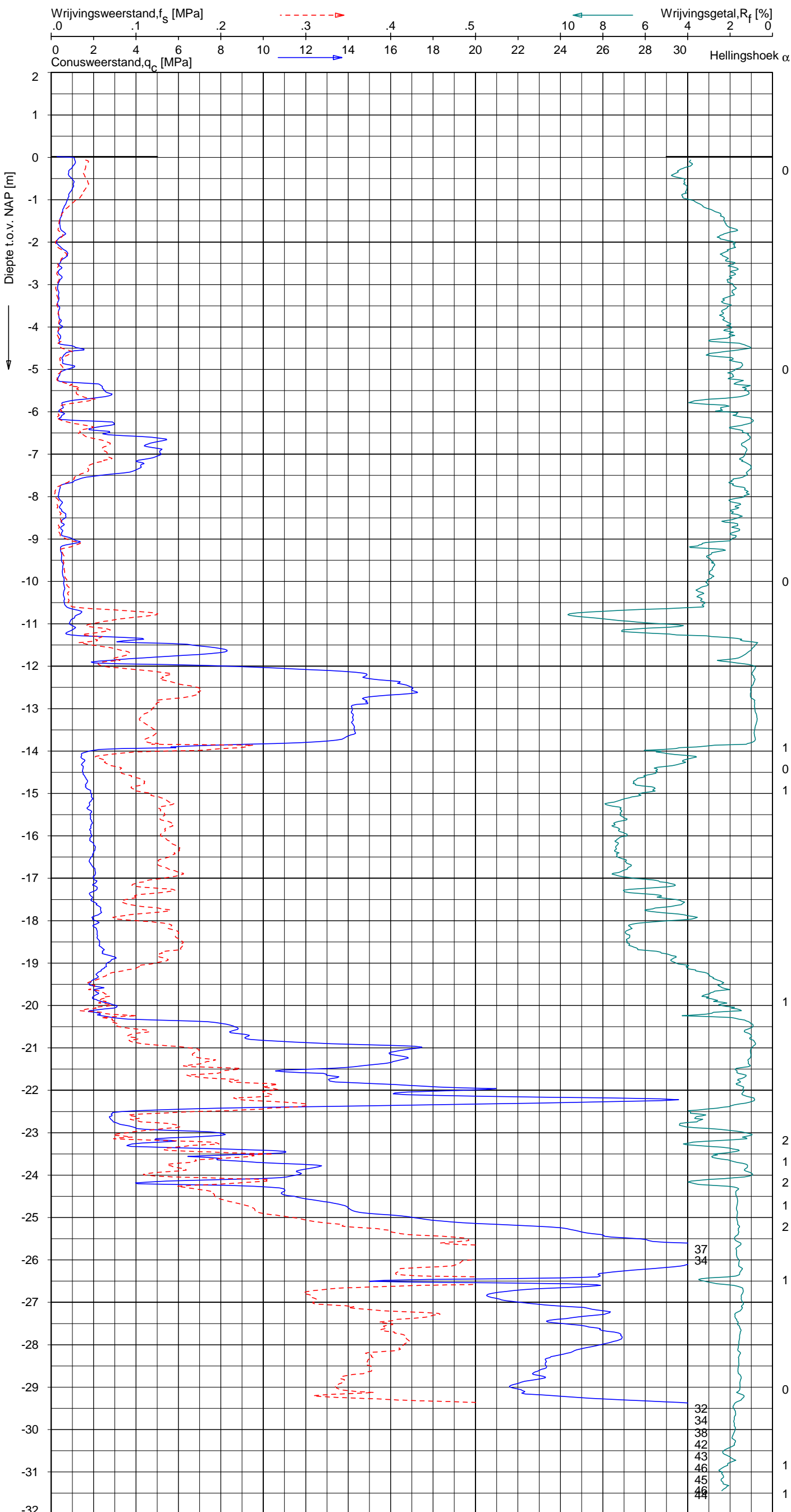
Opdr.nr.: 6012-0102-000

Bijlage : 716

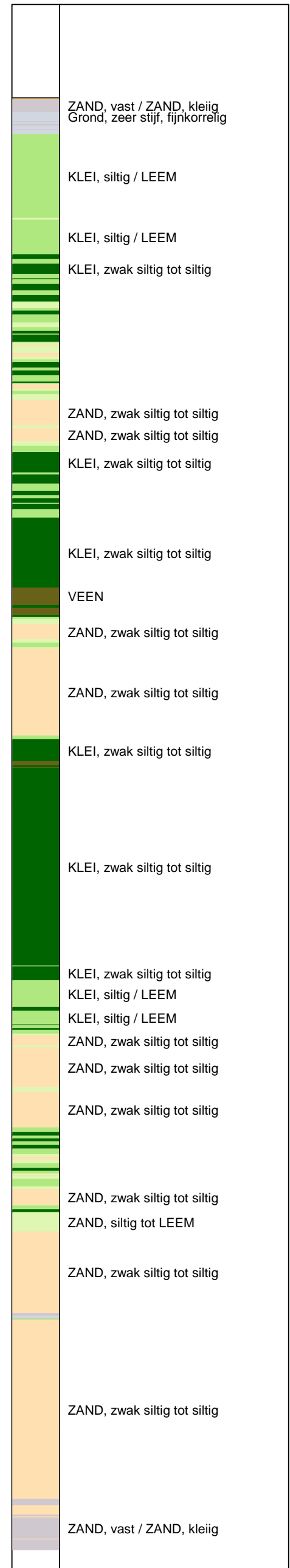
UNIPLOT 05.23.nl / QcfClass-N3.cmd / 2013-10-21 10:33:43

6012-0102-000

DKM716-1 - 1



Indicatieve bodembeschrijving
 Automatisch gegenereerd uit data van de sondering, geldig onder grondwaterpeil (Robertson 1990, NL corr.)



Opg. : JP d.d. 30-sep-2013 Coord.: X=240684.7 m Y= 594384.9 m Systeem: RD Sondering volgens norm NEN-EN-ISO 22476-1
 Get. : NIKKELSJ d.d. 21-okt-2013 MV = NAP +0.02 m Conus: F7.5CKE2HA/B 1701-2615 Toepassingsklasse 3. Test type TE1
 Conustype: A_c = 1500 mm²; A_s = 19956 mm²



SONDERING MET PLAATSELIJKE KLEEFMETING

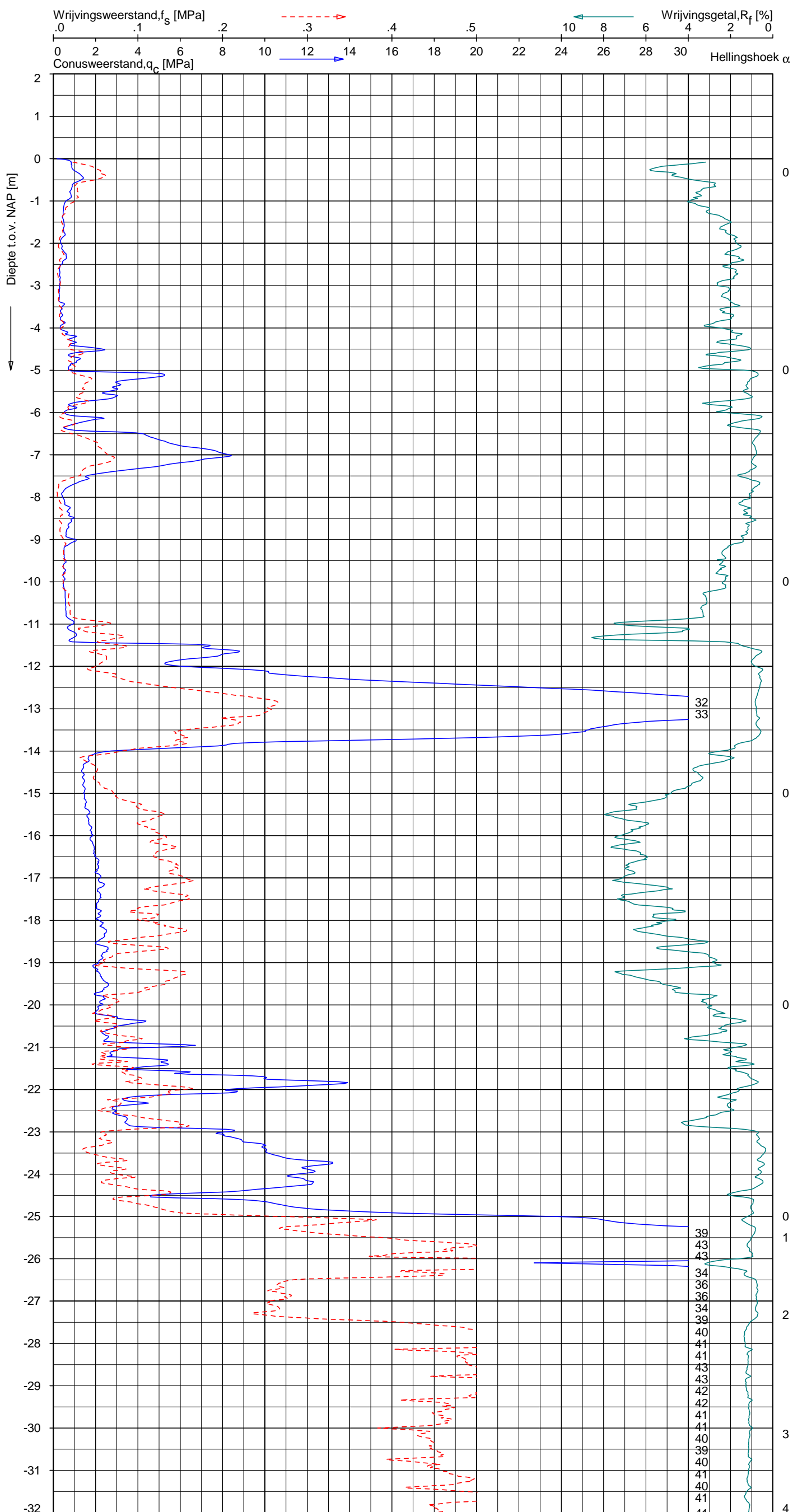
NOORD-WEST 380

Opdr. 6012-0102-000
 Sond. DKM716-1

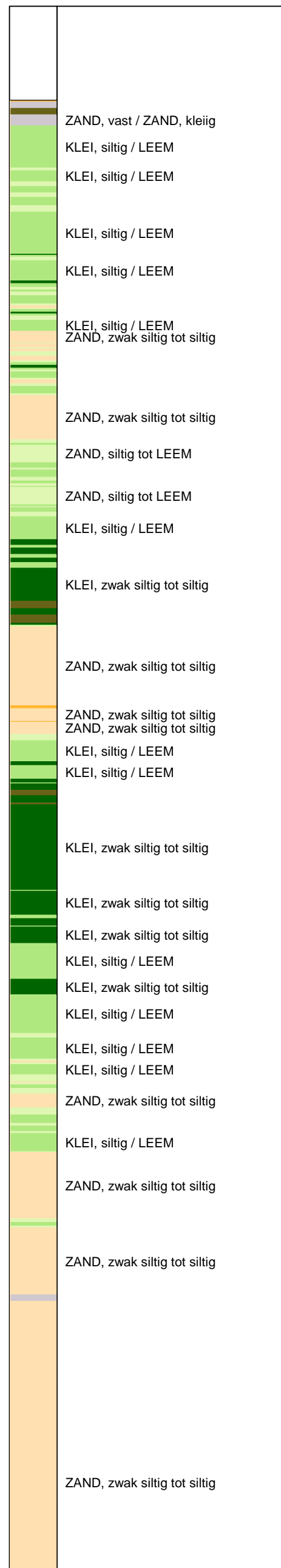
UNIPLOT 05.23.nl / QcfClass-N3.cmd / 2013-10-21 10:33:47

6012-0102-000

DKMP716-3 - 1



Indicatieve bodembeschrijving
 Automatisch gegenereerd uit data van de sondering, geldig onder grondwaterpeil (Robertson 1990, NL corr.)



Opg. : JP d.d. 30-sep-2013 Coord.: X=240686.9m Y=594406.6m Systeem: RD Sondering volgens norm NEN-EN-ISO 22476-1
 Get. : NIKKELSJ d.d. 21-okt-2013 MV = NAP 0.00m Conus: F7.5CKE2HAW₁/B P1 1701-2495 Toepassingsklasse 3. Test type TE1
 Conustype: A_c = 1500mm²; A_s = 19956mm²



SONDERING MET PLAATSELIJKE KLEEFMETING

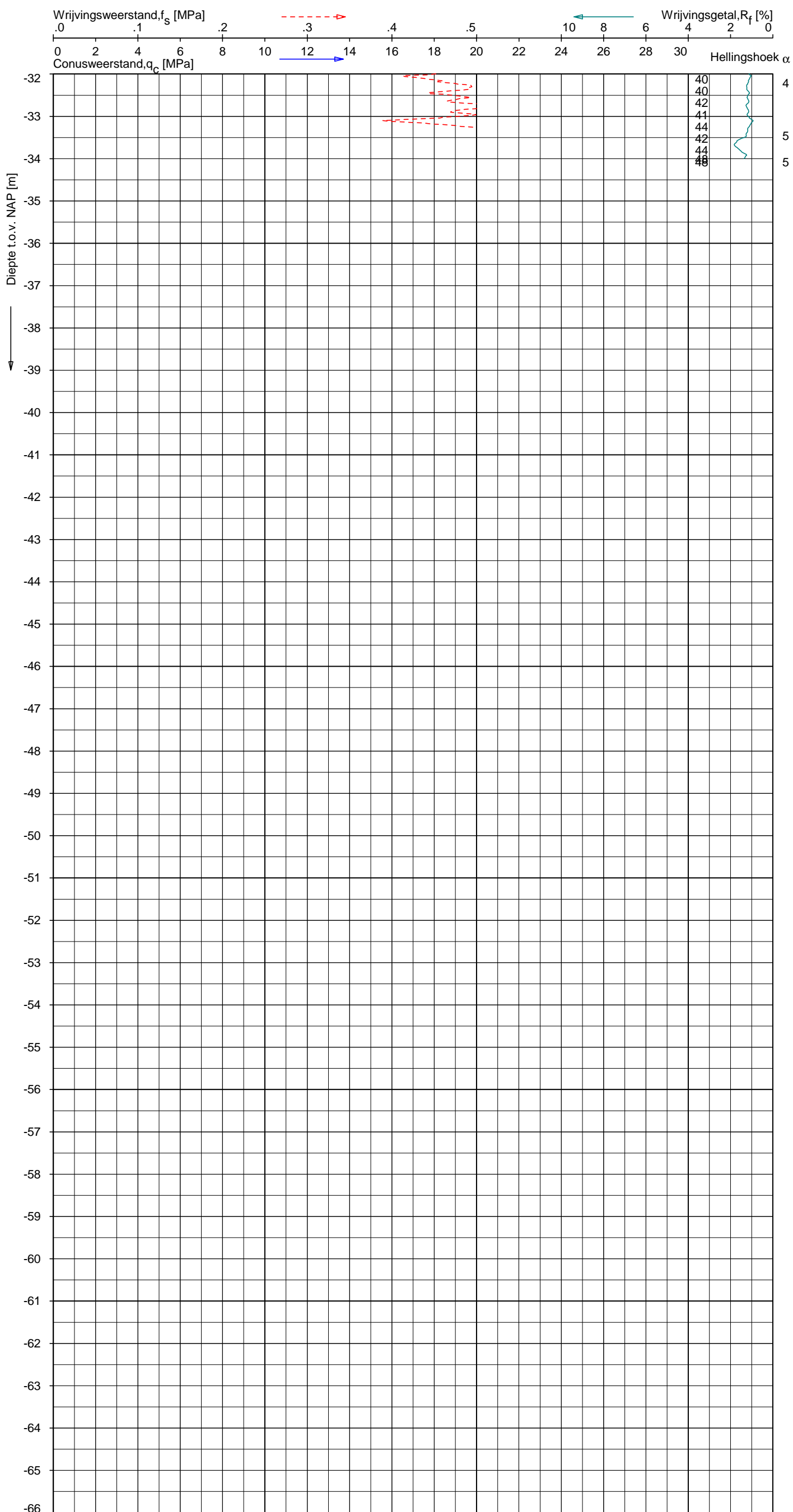
NOORD-WEST 380

Opdr. 6012-0102-000
 Sond. DKMP716-3


UNIPLOT 05.23.nl / QcFClass-N3.cmd / 2013-10-21 10:33:47

6012-0102-000

DKMP716-3 - 2



Indicatieve bodembeschrijving
 Automatisch gegenereerd uit data van de sondering, geldig onder grondwaterpeil (Robertson 1990, NL corr.)



Opg. : JP d.d. 30-sep-2013 Coord.: X=240686.9m Y=594406.6m Systeem: RD
 Get. : NIKKELSJ d.d. 21-okt-2013 MV = NAP 0.00m Conus: F7.5CKE2HAW₁/B P1 1701-2495
 Sondering volgens norm NEN-EN-ISO 22476-1 Toepassingsklasse 3. Test type TE1
 Conustype: $A_c = 1500 \text{ mm}^2$; $A_s = 19956 \text{ mm}^2$



SONDERING MET PLAATSELIJKE KLEEFMETING

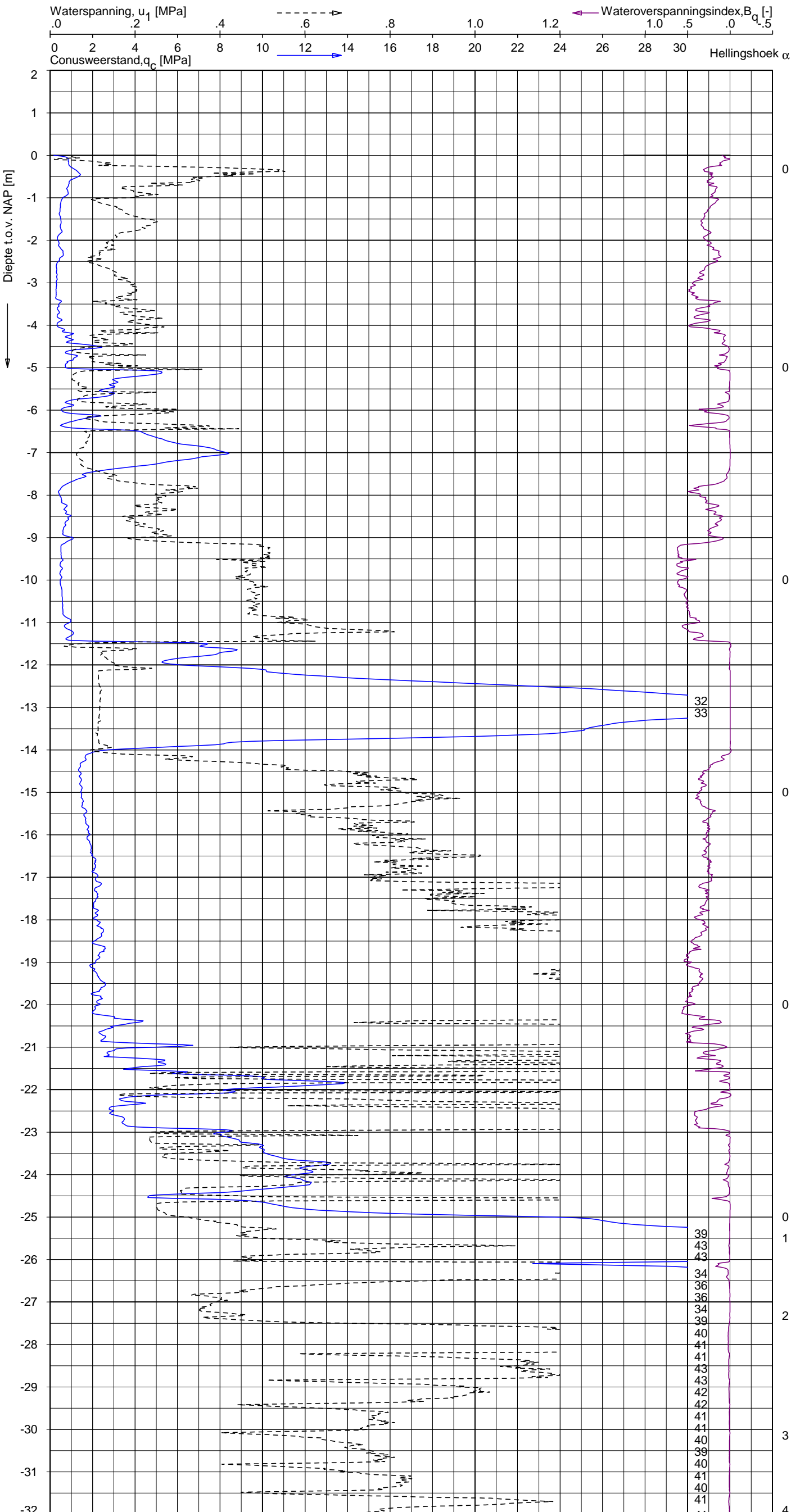
NOORD-WEST 380

Opdr. 6012-0102-000
 Sond. DKMP716-3

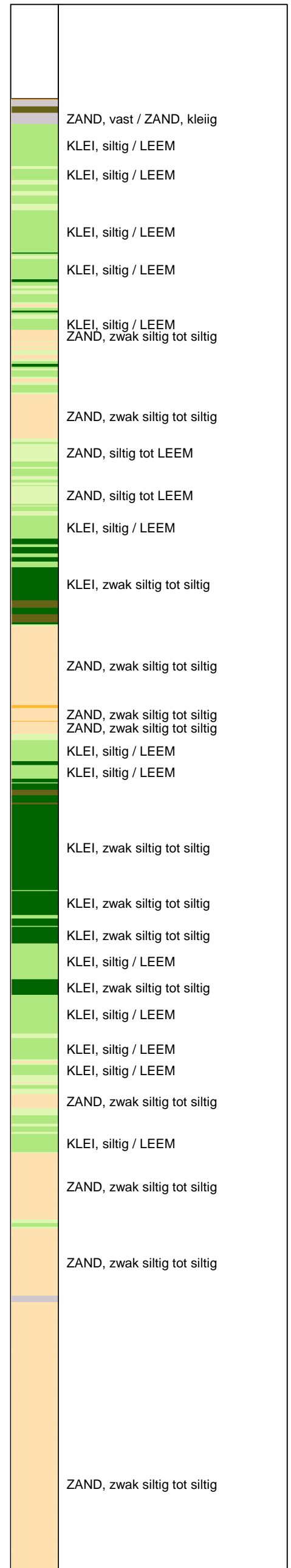
UNIPLOT 05.23.nl / QcU1Class-N3.cmd / 2013-10-21 10:47:36

6012-0102-000

DKMP716-3 - 1



Indicatieve bodembeschrijving
 Automatisch gegenereerd uit data van de sondering, geldig onder grondwaterpeil (Robertson 1990, NL corr.)



Opg.: JP d.d. 30-sep-2013 Coord.: X=240686.9m Y=594406.6m Systeem: RD
 Get.: NIKKELSJ d.d. 21-okt-2013 MV = NAP 0.00m Conus: F7.5CKE2HAW₁/B P1 1701-2495
 Sondering volgens norm NEN-EN-ISO 22476-1 Toepassingsklasse 3. Test type TE1
 Conustype: $A_c = 1500 \text{ mm}^2$; $A_s = 19956 \text{ mm}^2$



SONDERING MET WATERSPANNINGSMETING

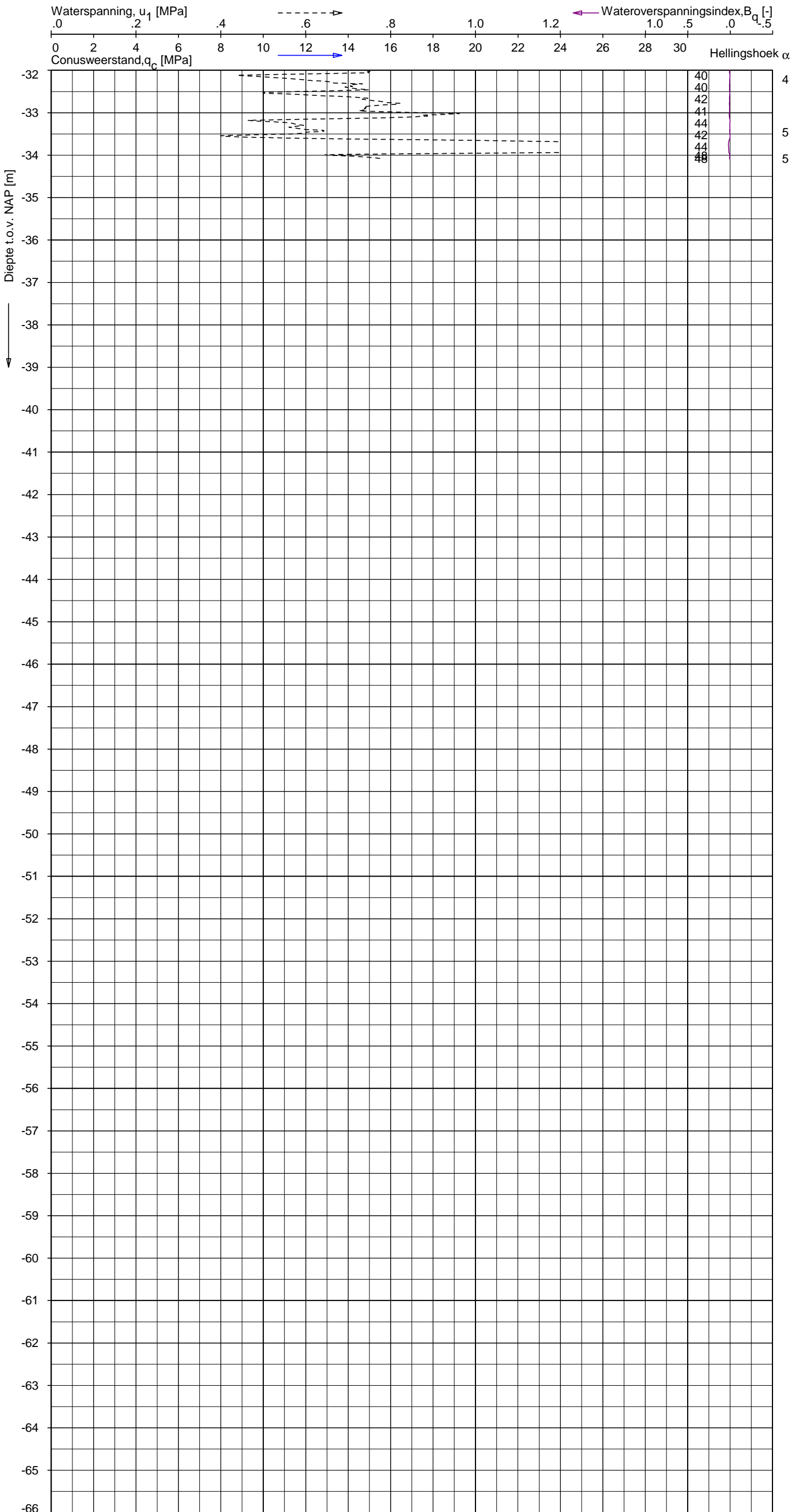
NOORD-WEST 380

Opdr. 6012-0102-000
 Sond. DKMP716-3

UNIPLOT 05.23.nl / QcU1Class-N3.cmd / 2013-10-21 10:47:37

6012-0102-000

DKMP716-3 - 2



Indicatieve bodembeschrijving
 Automatisch gegenereerd uit data van de sondering, geldig onder grondwaterpeil (Robertson 1990, NL corr.)

	ZAND, zwak siltig tot siltig

Opdr.: JP d.d. 30-sep-2013 Coord.: X=240686.9m Y=594406.6m Systeem: RD Sondering volgens norm NEN-EN-ISO 22476-1
 Get.: NIKKELSJ d.d. 21-okt-2013 MV = NAP 0.00m Conus: F7.5CKE2HAW1/B P1 1701-2495 Toepassingsklasse 3. Test type TE1
 Conustype: A_c = 1500 mm²; A_s = 19956 mm²



SONDERING MET WATERSPANNINGSMETING

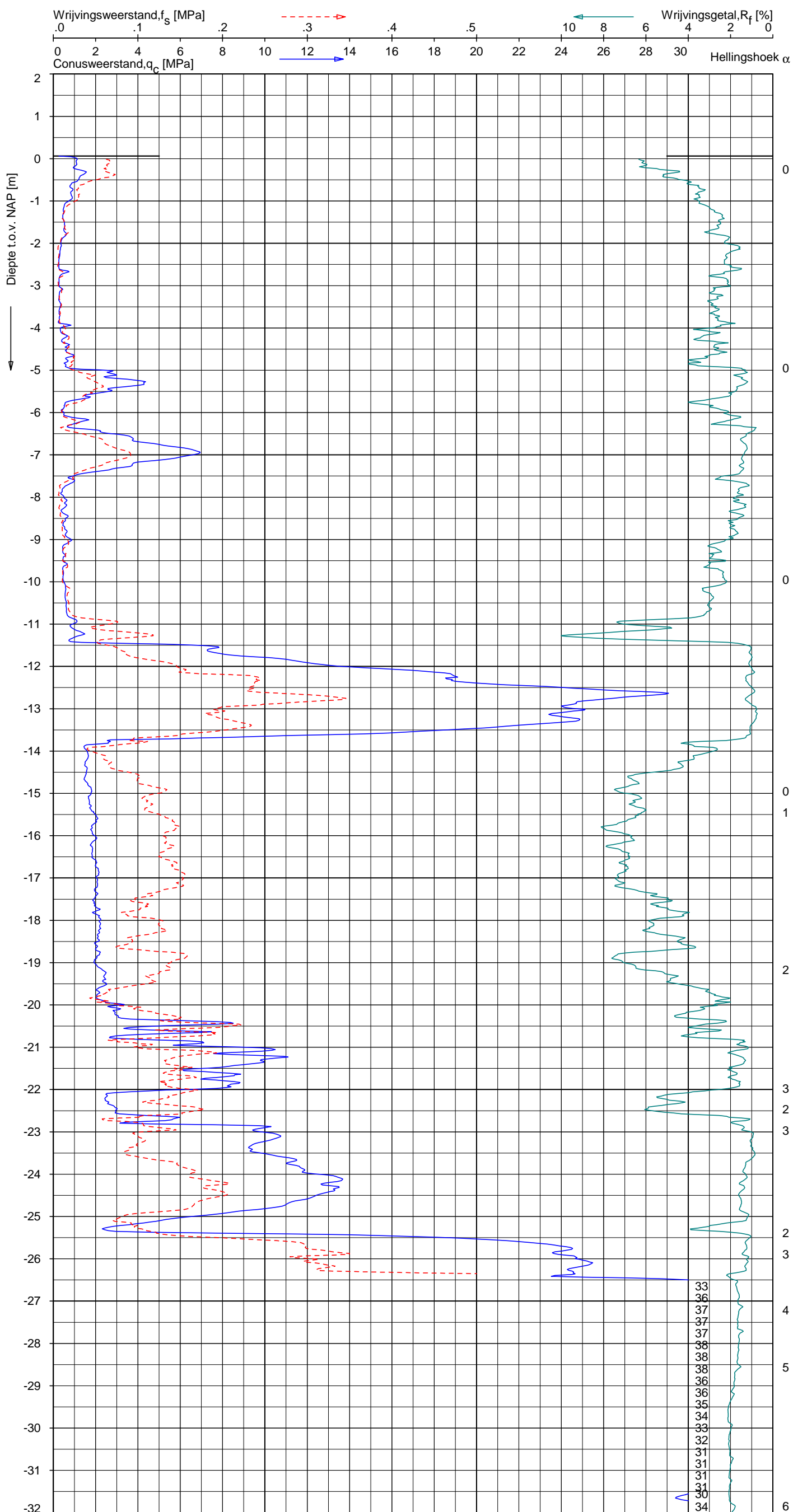
NOORD-WEST 380

Opdr. 6012-0102-000
 Sond. DKMP716-3

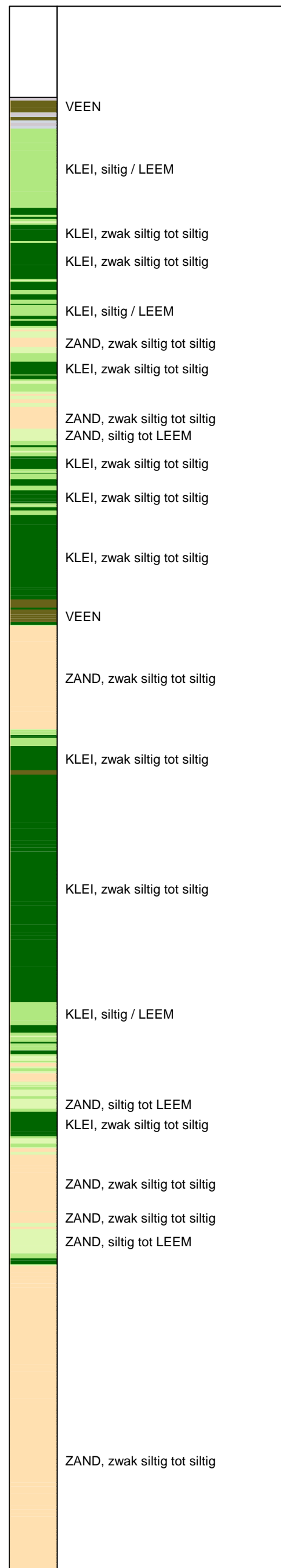
UNIPLOT 05.23.nl / QcfClass-N3.cmd / 2013-10-21 10:33:51

6012-0102-000

DKM716-4 - 1



Indicatieve bodembeschrijving
 Automatisch gegenereerd uit data van de sondering, geldig onder grondwaterpeil (Robertson 1990, NL corr.)



Opg. : JP d.d. 30-sep-2013 Coord.: X=240680.9m Y= 594405.4m Systeem: RD Sondering volgens norm NEN-EN-ISO 22476-1
 Get. : NIKKELSJ d.d. 21-okt-2013 MV = NAP +0.06m Conus: F7.5CKE2HA/B 1701-2615 Toepassingsklasse 3. Test type TE1
 Conustype: A_c = 1500 mm²; A_s = 19956 mm²



SONDERING MET PLAATSELIJKE KLEEFMETING

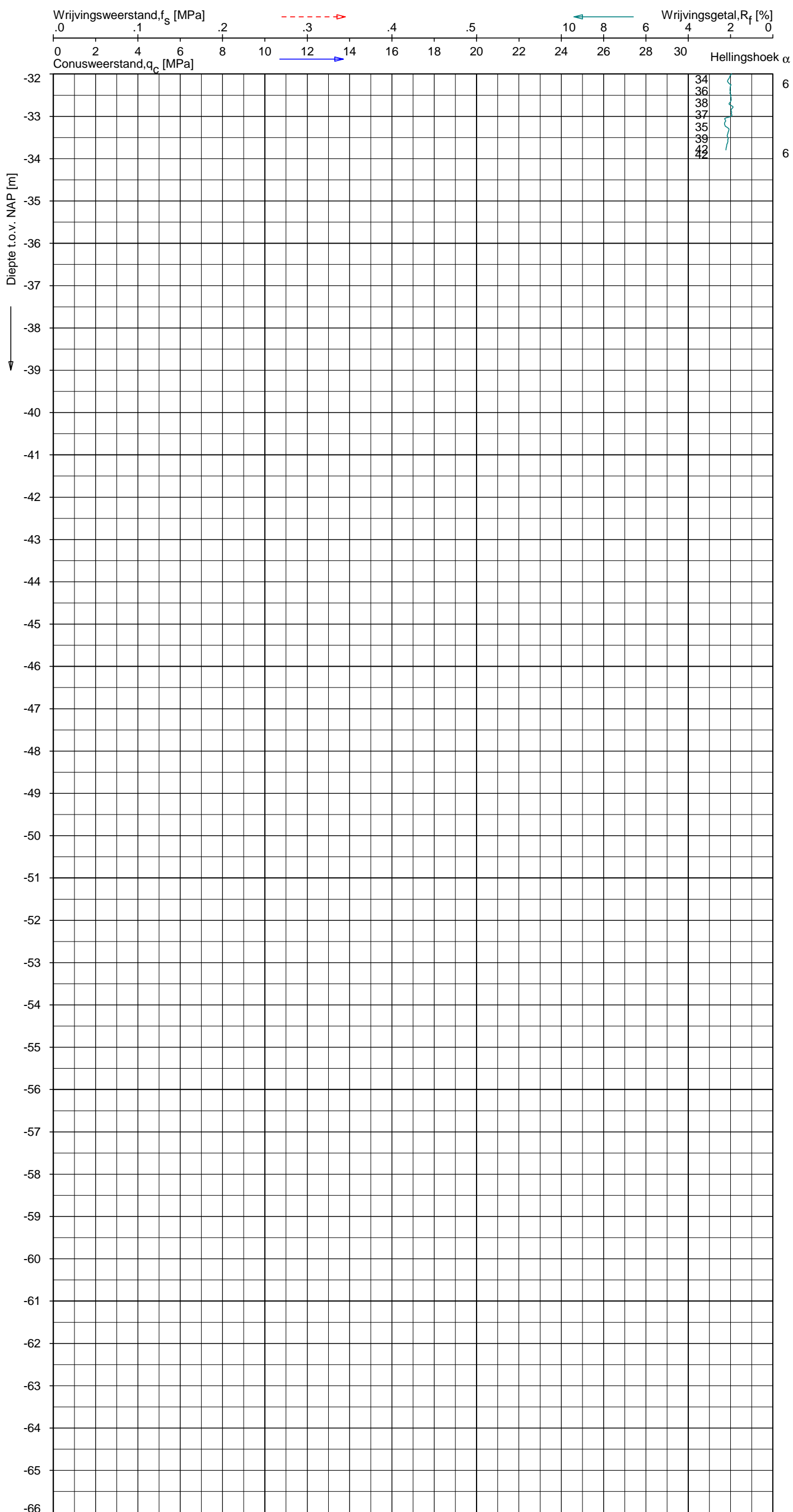
NOORD-WEST 380

Opdr. 6012-0102-000
 Sond. DKM716-4


UNIPLOT 05.23.nl / QcfClass-N3.cmd / 2013-10-21 10:33:52

6012-0102-000

DKM716-4 - 2



Indicatieve bodembeschrijving
 Automatisch gegenereerd uit data van de sondering, geldig onder grondwaterpeil (Robertson 1990, NL corr.)



Opg. : JP d.d. 30-sep-2013 Coord.: X=240680.9m Y=594405.4m Systeem: RD Sondering volgens norm NEN-EN-ISO 22476-1
 Get. : NIKKELSJ d.d. 21-okt-2013 MV = NAP +0.06m Conus: F7.5CKE2HA/B 1701-2615 Toepassingsklasse 3. Test type TE1
 Conustype: $A_c = 1500 \text{ mm}^2$; $A_s = 19956 \text{ mm}^2$



SONDERING MET PLAATSELIJKE KLEEFMETING

NOORD-WEST 380

Opdr. 6012-0102-000
 Sond. DKM716-4

Opdr. nr.:

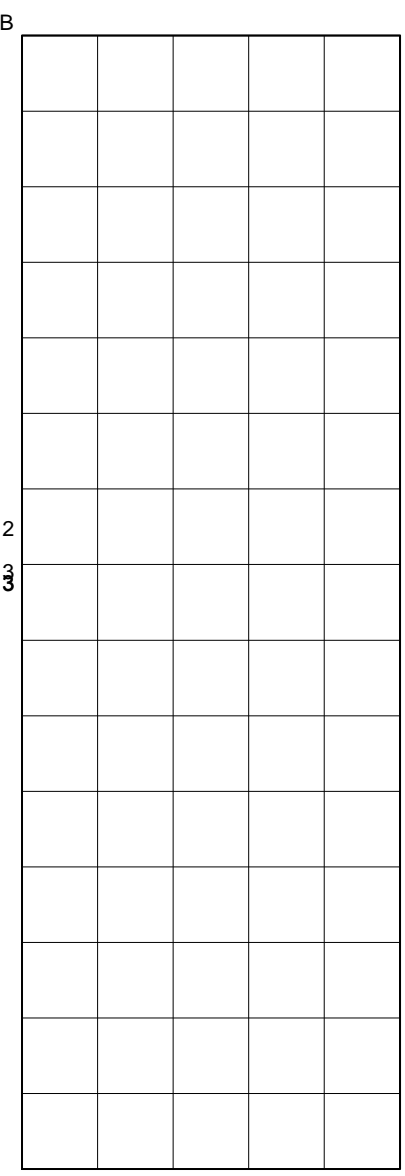
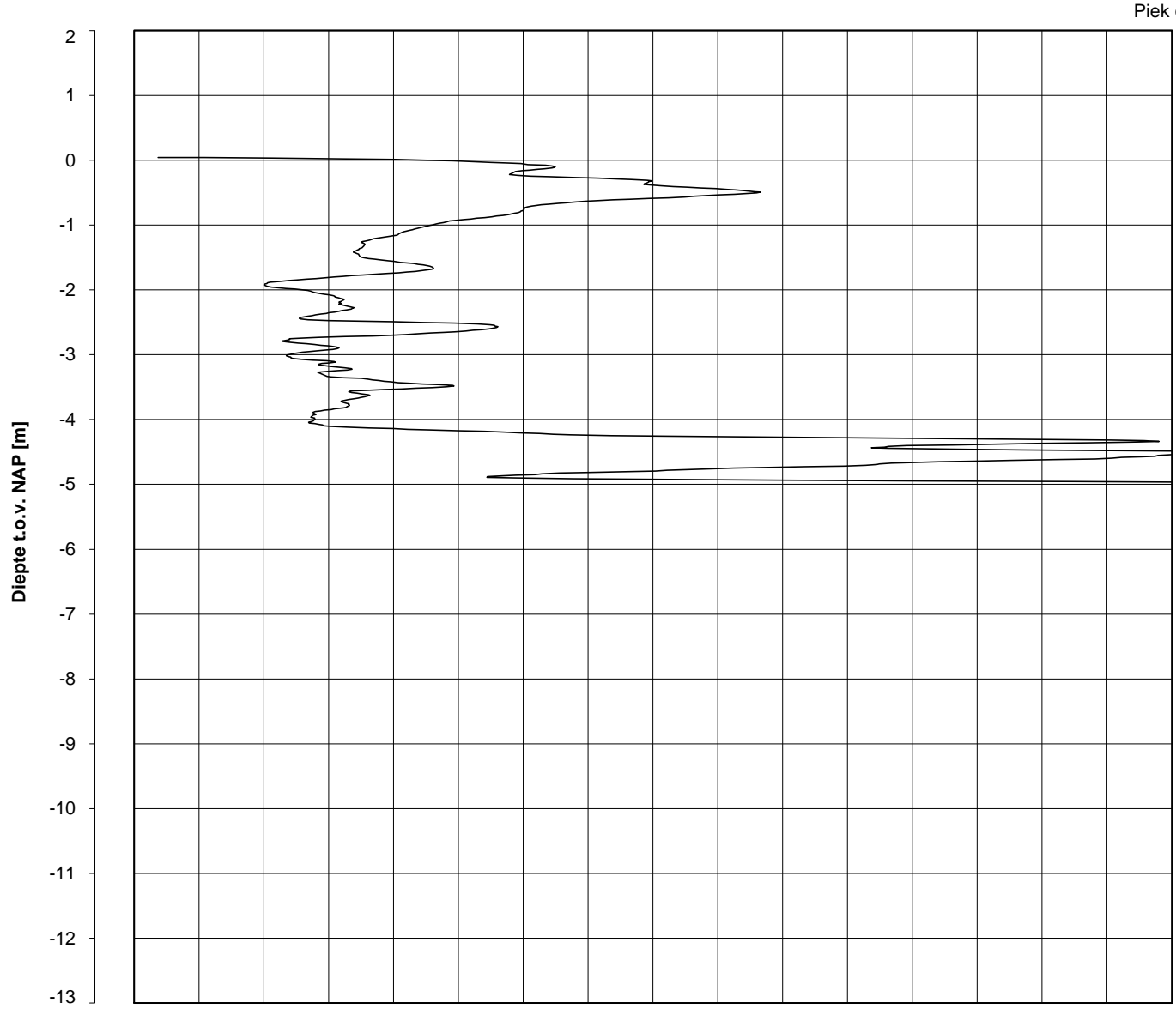
6012-0102-000

Sond. DKM716-2

Bol Penetratie Weerstand, q_B [MPa]
.0 .1 .2 .3 .4 .5 .6 .7 .8 .9 1.0 1.1 1.2 1.3 1.4 1.5 1.6

Waterspanning, $u_{1,B}$ [MPa]
- .50 -.25 .00 .25 .50 .75

Waterspanning, $u_{2,B}$ [MPa]
Helling α [Gr]



Datum uitvoering : 30-Sep-2013 Sonde Type/Nr. : B-A48F2.5CKE2HA/B 1718 **DKM716-2**
 Test tov NAP [m] : +0.04 Bol Basis Opp. [mm²] : 4778
 Coördinaten [m] : X = 240690.8 Y = 594384.7

BOL SONDERING

NOORD-WEST 380

LEGENDA TERREINPROEVEN EN GRONDSOORTEN

BORINGEN / PEILBUIZEN

	mechanische boring (B)
	handboring (HB)
	niet uitgevoerde boring
	niet uitgevoerde handboring
	boring met peilbuis
	boring met peilbuis, ondiep en diep filter
	boring met peilbuis, ondiep, middeldiep en diep filter
	handboring met peilbuis
	hellingsmeterbuis (HMB)
	gedrukte peilbuis (PB) / minifilter (MF)
	boring derden
	boring derden met peilbuis

SONDERINGEN

	diep-/diepzware sondering
	middelzware sondering
	diep-/diepzware sondering met plaatselijke kleefmeting
	middelzware sondering met plaatselijke kleefmeting
	slagsondering
	niet uitgevoerde sondering
	waterspanningsmeter (WSM)
	sondering derden
	sondering derden met plaatselijke kleefmeting

Type sonderingen






M	middelzware sondering
D	diepsondering
DZ	diepzware sondering
S	slagsondering

Toegevoegde metingen






KM	meting van de plaatselijke kleef
P	meting van waterspanning
M	meting van de magnetische veldsterkte
G	meting van de geleidbaarheid
S	meting van de schuifgolfsnelheid (seismische meting)
T	meting van de temperatuur

LEGENDA / TERMINOLOGIE

grind

	Grind, siltig
	Grind, zwak zandig
	Grind, matig zandig
	Grind, sterk zandig
	Grind, uiterst zandig

zand

	Zand, kleilig
	Zand, zwak siltig
	Zand, matig siltig
	Zand, sterk siltig
	Zand, uiterst siltig



veen

	Veen, mineraalarm
	Veen, zwak kleilig
	Veen, sterk kleilig
	Veen, zwak zandig
	Veen, sterk zandig







klei

	Klei, zwak siltig
	Klei, matig siltig
	Klei, sterk siltig
	Klei, uiterst siltig
	Klei, zwak zandig
	Klei, matig zandig
	Klei, sterk zandig

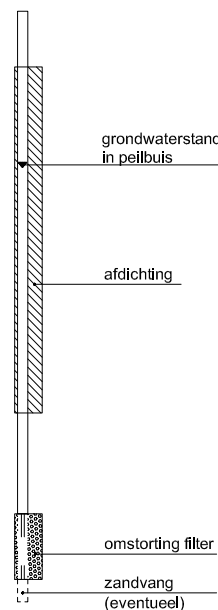
leem

	Leem, zwak zandig
	Leem, sterk zandig



Overige toevoegingen

	zwak humeus
	matig humeus
	sterk humeus
	zwak grindig
	matig grindig
	sterk grindig





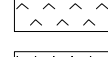
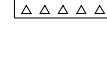
Peilbuis

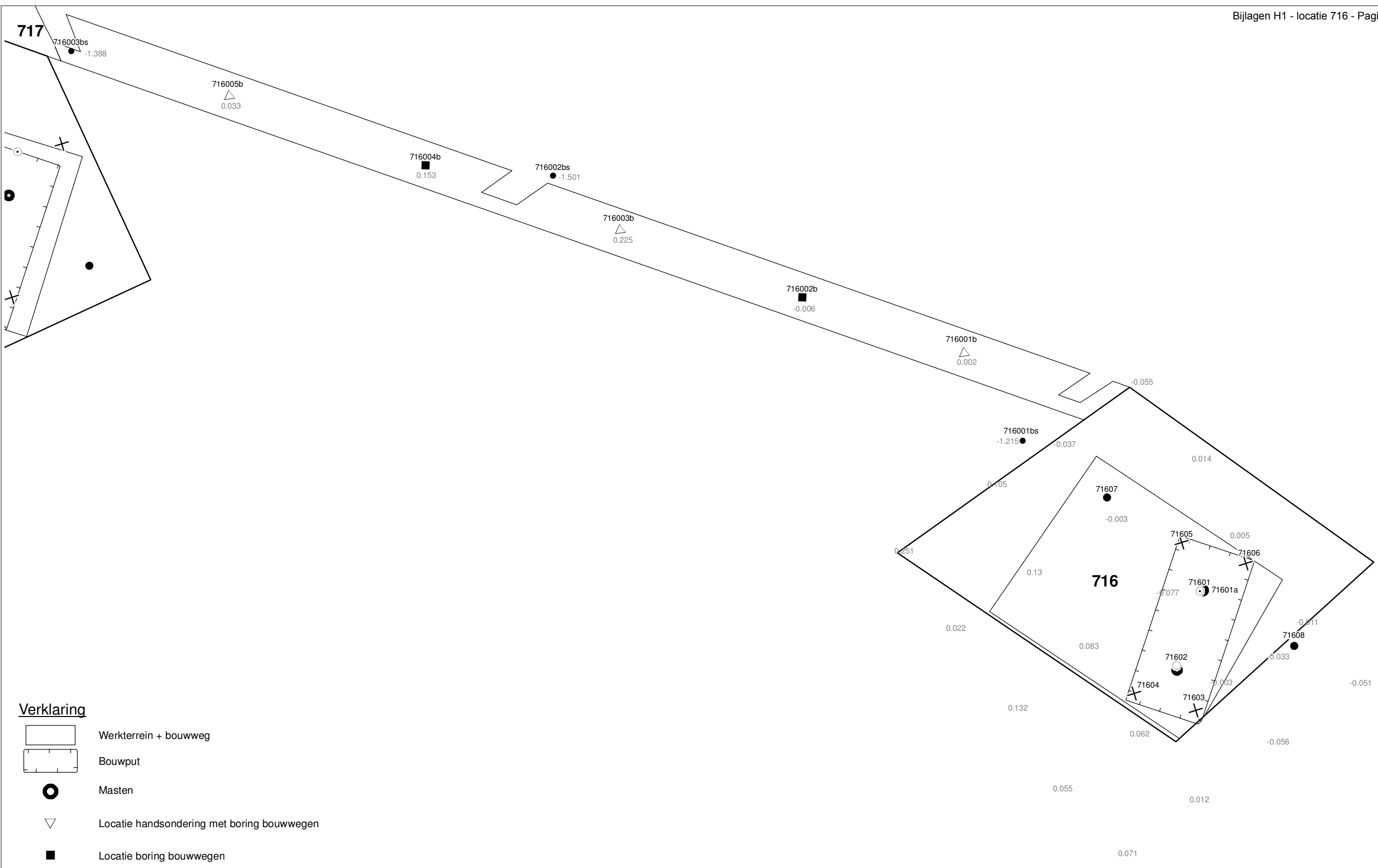


Monsters

	geroerd monster
	ongeroerd monster

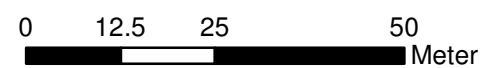
Overig

	gemiddeld hoogste grondwaterstand
	grondwaterstand
	gemiddeld laagste grondwaterstand
	slib
	verharding / kern / asfalt
	puin



Verklaring

-  Werkterrein + bouwweg
-  Bouwput
-  Masten
-  Locatie handsondering met boring bouwwegen
-  Locatie boring bouwwegen
-  Locatie boring tot 0,50 m-mv
-  Locatie boring tot 1,20 m-mv
-  Locatie boring tot 4,00 m-mv
-  Locatie boring + peilbuis
-  Locatie slibmonster (Locatie)
-  Locatie slibmonster (Bouwweg)



Locatie VKA versie 2.5
Bouwweg VKA versie 2.5.1

TITEL		BOORPUNTEN KAART MAST : 716		Noord - West 380 kV	
STATUS	GETEKEND DOOR T. Cornea	AFD.	PAR.	OPDRACHTGEVER TenneT	
	GECONTROLEERD DOOR E. Aldershof	AFD.	PAR.	OMSCHRIJVING WIJZIGING	GETEKEND BIJ ARCADIS
	VOOR AKKOORD M. van Driel	AFD.	PAR.	SCHAAL 1:1000	DATUM 1e UITGAVE 03.04.2014
VAKGEBIED	TEK. SOORT	PROJECT NR.	FORMAT A3	NUMMER Mast nr. 716	WLIZ. NR. 1

2 Cultuurtechnisch onderzoek

3 Geohydrologisch onderzoek

Verantwoording

Titel: Geohydrologisch onderzoek: project: Noord – West 380 kV
Deelgebied: 1
mastnummer: 716

Projectnummer: B.02032.000377.001

Referentienummer: T206878

Revisie: 1.0

Datum: 18 december 2014

Auteur(s): M.J.H. Rakhorst en M.M. Houdé

Gecontroleerd door: J.B. Helder

Paraaf gecontroleerd:



Goedgekeurd door: J. Assink



Paraaf goedgekeurd:

Contact: TenneT380kVnw@arcadis.nl

In het geohydrologisch onderzoek worden twee fases onderscheiden namelijk:

- Fase 1: Beknopte analyse van effecten
- Fase 2: Uitgebreide analyse van effecten indien onderlinge beïnvloeding daar aanleiding toe geeft

Fase 1 is in dit geohydrologisch rapport in paragraaf 3.1 t/m 3.4 uitgewerkt. Indien van toepassing is fase 2 in paragraaf 3.5 en 3.6 uitgewerkt.

INHOUDSOPGAVE

3.1. Inleiding

3.2. Veld- en laboratoriumwerkzaamheden

3.3. Algemene beschrijving tracé

3.4. Bemaling

3.5. Effecten grondwater (FASE 2: indien de effecten daar aanleiding toe geven)

3.6. Uitvoeringstechnische aspecten (FASE 2: indien de effecten daar aanleiding toe geven)

3.7 Bijlagen H3

Bijlage 3-1: Locatie inclusief onderzoekspunten

Bijlage 3-2: Overzicht veldgegevens en analyseresultaten

Bijlage 3-3: Tekening: waterinformatiekaart

3.1 *Inleiding*

Doel van het geohydrologisch onderzoek is om inzicht te geven in de geohydrologische situatie op de onderhavige mastlocatie 716. Dit voor de onderbouwing van de vergunningaanvraag in het kader van de Waterwet en het op te stellen werkplan door de aannemer.

Op basis van de geohydrologische situatie is het te verwachten waterbezwaar en de grondwater- en/of stijghoogteverlaging in de omgeving tijdens de bemaling berekend. Met deze gegevens kan de vergunning in het kader van de Waterwet aangevraagd worden.

Indien de mate waarin effecten optreden niet om nadere kwantificering vragen, wordt enkel fase 1 in deze rapportage uitgewerkt. Indien de mate waarin effecten optreden wel om nadere kwantificering vragen, is ook fase 2 uitgewerkt. Er wordt bij het bepalen van de effecten rekening gehouden met de mogelijke invloed van bemaling van naastgelegen masten op de verlaging. Voor een mastlocatie zijn de twee naastliggende mastlocaties maatgevend voor de verlaging en de effecten.

Dit geohydrologisch onderzoek vormt daarnaast een bron van gegevens en basis voor het door de aannemer op te stellen werkplan en uitvoeringsplan van de bemaling (bemalingsplan).

Daarnaast is aandacht besteed aan de kwalitatieve aspecten, vanuit de voorgenomen lozing van bemalingswater op oppervlaktewater.

3.2 *Veld- en laboratoriumwerkzaamheden*

3.2.1 *Veldwerkzaamheden*

Ten behoeve van het geohydrologisch onderzoek zijn ter plaatse van de toekomstige bouwput de volgende veldwerkzaamheden uitgevoerd:

- 4 sonderingen tot 40 m -mv (of maximale reactiekracht van 16 ton);
- Twee boringen tot ten minste 4,0 m -mv;
- Het plaatsen van ten minste één peilbuis ter bepaling van de freatische grondwaterstand in de deklaag;
- De stijghoogte is bij plaatsing van de peilbuis bepaald. Na een wachttijd van tenminste 1 week is een tweede meting uitgevoerd;
- Het nemen van een monster van het oppervlaktewater. Niet ter plaatse van iedere mastlocatie is een monster genomen, maar wel van elk ontvangend oppervlaktewater (zie bijlage 3-3 voor de locatie van monsternamen).

De data waarop deze veldwerkzaamheden hebben plaatsgevonden, zijn weergegeven bij de resultaten van de veldwerkzaamheden zoals weergegeven in bijlage 3-2 en 3-3.

3.2.2 *Laboratoriumwerkzaamheden*

Het grondwater in de peilbuizen en het oppervlaktewater is bemonsterd en geanalyseerd op het standaardlozingspakket (Arseen (As), Chloride (Cl), Zuurstof (O₂), Ammonium (NH₄), Stikstof (N-Kjeldahl), Fe²⁺, Fe-totaal, BZV (biologisch zuurstofverbruik), CZV (chemisch zuurstofverbruik), Sulfaat (totaal), Fosfaat (totaal), zuurgraad (pH), geleidingsvermogen (EGV), droogrest onopgeloste bestanddelen (zs)).

De resultaten van de veld- en laboratoriumwerkzaamheden zijn opgenomen in bijlage 3-2. De resultaten zijn tevens beknopt weergegeven in de als bijlage 3-3 opgenomen tekening.

3.3 *Algemene beschrijving tracé*

3.3.1 *Maaiveld*

De hoogtemetingen gedaan tijdens de veldwerkzaamheden zijn in tabel 3.13 in bijlage 3-2 opgenomen. Hieruit leiden wij een gemiddelde maaiveldhoogte ter plaatse van de locatie af van 0,03 m NAP.

3.3.2 Bodemopbouw

In onderstaande paragrafen is de ondiepe bodemopbouw en geohydrologische opbouw beschreven.

3.3.2.1 Ondiepe bodemopbouw

Op basis van boringen uitgevoerd tijdens de veldwerkzaamheden bestaat de deklaag vanaf maaiveld (0,03 NAP m) tot de maximale boordiepte uit klei, veen en zand.

3.3.2.2 Geohydrologische opbouw

De regionale bodemopbouw is weergegeven in onderstaande tabel 3.1. De gegevens uit deze tabel zijn ontleend aan www.DINOloket.nl aangevuld met de lokale locatiespecifieke gegevens zoals naar voren komt uit de sonderingen uitgevoerd in het kader van het geotechnische onderzoek (zie hoofdstuk 4) en de handboringen voor het cultuurtechnisch onderzoek (zie hoofdstuk 2). In onderstaande tabel zijn ook de geohydrologische formaties en de op basis van DINOloket en ervaring geïnterpreteerde parameters weergegeven (weerstand en doorlatendheden).

Daarnaast is bij de handboringen per laag de waterdoorlatendheid (k-waarde) geschat voor het berekenen van de uit te voeren bemalingen (zie bijlage 1-1).

Tabel 3.1: Geohydrologische opbouw

Globale diepte (m NAP)	Samenstelling	Geohydrologische eenheid	Formatie	Doorlatendheid/weerstand
0,03 tot -11,4	klei, veen, zand	deklaag	Naaldwijk	550 dagen
-11,4 tot -14	zand	watervoerende laag	Boxtel	1 tot 20 m/d
-14 tot -22,5	klei	slechtdoorlatende laag	Peelo	400 dagen
-22,5 tot -40	zand	watervoerende laag	Peelo	1 tot 20 m/d

3.3.3 Watersysteem

In onderstaande paragrafen zijn de gegevens van het oppervlaktewater en grondwater beschreven.

3.3.3.1 Oppervlaktewaterpeilen

Het peil van het oppervlaktewater bedraagt circa -1,37 m NAP. Dit is gebaseerd op het AHN2 (Algemeen Hoogtebestand Nederland 2) en de veldmetingen van het slootprofiel.

3.3.3.2 Freatisch grondwater

De Gemiddeld Hoogste Grondwaterstand (GHG) en Gemiddeld Laagste Grondwaterstand (GLG) geven de grondwaterstandsfluctuatiezone aan. Deze kunnen in het veld terug te vinden zijn als hydromorfe profielkenmerken. Op basis van de hydromorfe profielkenmerken in boringen op de locatie is een gemiddelde GHG af te leiden van 0,72 m -mv en de GLG op 1,80 m -mv. Bij een maaiveldniveau van 0,03 m NAP komt dit overeen met een GHG van -0,69 m NAP en een GLG van -1,77 m NAP.

De in peilbuis 71601-1 met filterdiepte 1,70 tot 2,70 m -mv tijdens de veldwerkzaamheden opgenomen freatische stijghoogte is weergegeven in onderstaande tabel. De waarden ten opzichte van maaiveld zijn met de maaiveldhoogte van 0,00 m NAP bij de peilbuis (in het rapport afgerond op twee decimalen) vertaald naar een waarde ten opzichte van NAP.

Tabel 3.2: Ondiepe stijghoogte peilbuis 71601-1

Datum	Stijghoogte [m -mv]	Stijghoogte [m NAP]
11/18/2013	1,00	-1,00
11/26/2013	1,10	-1,10

Stijghoogten diepe grondwater

Op grond van de verschillen tussen de freatische grondwaterstanden zoals afgeleid uit de hydromorfe kenmerken en gegevens van stijghoogten in het watervoerend pakket concluderen wij

dat er geen duidelijk verschil is in stijghoogte. Er is daarmee geen sprake van een duidelijke infiltratie- of kwelsituatie.

De in peilbuis 71601a-1 met filterdiepte 4,50 tot 5,50 m -mv tijdens de veldwerkzaamheden opgenomen stijghoogte van het watervoerend pakket is weergegeven in onderstaande tabel. De waarden ten opzichte van maaiveld zijn met de maaiveldhoogte ter plaatse van de peilbuis (0,00 m NAP) vertaald naar een waarde ten opzichte van NAP.

Tabel 3.3: Diepe stijghoogte peilbuis 71601a-1

Datum	Stijghoogte [m -mv]	Stijghoogte [m NAP]
11/18/2013	1,00	-1,00
11/26/2013	1,11	-1,11

3.3.3.3 Grond- en oppervlaktewaterkwaliteit

Het waterbeheer voor zowel de kwaliteit van grond- als oppervlaktewater valt onder verantwoordelijkheid van Waterschap Noorderzijlvest. Of gehalten in het grondwater te hoog zijn en maatregelen nodig zijn voordat geloosd kan worden, dient in overleg met het waterschap te worden afgestemd.

De effecten op de waterkwaliteit kenmerken zich in het algemeen door verzilting, vermisting, zuurstofhuishouding, giftigheid, verkleuring, vertroebeling en bodemvorming. De parameters die hier invloed op hebben, zijn bepaald door een bemonstering en analyse van het grondwater in de peilbuizen en oppervlaktewater. De resultaten hiervan staan in tabel 3.4 weergegeven. Van het ondiepe grondwater zijn geen kwaliteitsgegevens beschikbaar.

Voor het lozen van grondwater is het Besluit lozing buiten inrichting van toepassing (16 maart 2011, artikel 3.2). Lozing in oppervlaktewater is toegestaan indien het gehalte onopgeloste stoffen ten hoogste 50 mg/l bedraagt en als gevolg van de lozing geen visuele verontreiniging optreedt. Dit laatste hangt over het algemeen samen met de aanwezigheid van ijzer en het zuurstofgehalte.

Ter plaatse van de lozingspunten zijn het oppervlaktewater en de waterbodem geanalyseerd. Dit is gedaan om de kwaliteit van het oppervlaktewater inzichtelijk te maken en de mate van visuele verontreiniging als gevolg van opwerveling van de waterbodem te kunnen inschatten.

In tabel 3.4 is tevens de norm voor onopgeloste bestanddelen in oppervlaktewater opgenomen. De tabel is aangevuld met indicatieve lozingsnormen voor de parameters die vanuit de zorgplicht relevant zijn voor de waterkwaliteit. Deze normen zijn echter indicatief en gebaseerd op Commissie Integraal Waterbeheer (Kleine en kortdurende lozingen Wvo, juni 2001).

Tabel 3.4: Indicatieve lozingsnorm

Parameter	Eenheid	Meetwaarde grondwater ondiep (71601-1-1)	Meetwaarde grondwater diep (71601a-1-1)	Meetwaarde oppervlaktewater (71601ow-1-1)	Indicatieve norm
Filterdiepte	m -mv	1,70 tot 2,70	4,50 tot 5,50	n.v.t.	n.v.t.
Droogrest onopgeloste bestanddelen	mg/l	n.b.*	480	16	< 50
Zuurstof [O]	mg O ₂ /l	n.b.*	3,6	2,0	> 5.0
Ijzer [Fe]	mg/l	n.b.*	12,0	8,1	< 5.0
Ammonium (als N)	mg N/l	n.b.*	0,6	< 0,05	< 20
Arseen [As]	µg/l	n.b.*	8,8	26,0	< 30
Chloride	mg/l	n.b.*	67	48	< 200
Fosfor [P]	mg/l	n.b.*	1,400	1,500	< 1,0
Stikstof (N; volgens Kjeldahl)	mg/l	n.b.*	< 1,0	1,7	< 20
Sulfaat (opgelost, als S)	mg S/L	n.b.*	90,0	7,4	< 100

*n.b. = niet beschikbaar

De gehalten, waargenomen in peilbuis 71601a-1 met filterdiepte 4,5 tot 5,5 m -mv rond de diepte van de grondwateronttrekking, zijn representatief voor de lozing van de grondwateronttrekking.

Uit bovenstaande tabel kan geconstateerd worden dat bij de lozing van het grondwater de volgende indicatieve lozingsnormen overschreden worden: zwevende stof, zuurstof, ijzer en fosfor.

De indicatieve lozingsnorm voor zuurstof en fosfor wordt weliswaar overschreden, maar de concentratie in het ontvangende oppervlaktewater is nog lager respectievelijk hoger dan die in het te lozen water. De verwachting is dat er door de lozing geen verslechtering in de waterkwaliteit van het ontvangende oppervlaktewater optreedt.

De indicatieve lozingsnorm voor zwevende stof en ijzer wordt overschreden en de concentratie in het ontvangende oppervlaktewater is lager dan die in het te lozen water. De verwachting is dat er door de lozing een verslechtering in waterkwaliteit in het ontvangende oppervlaktewater optreedt.

Maatregelen die genomen kunnen worden om de concentratie van deze stoffen te verlagen (of verhogen bij zuurstof) zijn de volgende: de hoge concentratie zwevende stoffen (droogrest onopgeloste bestanddelen) kan verlaagd worden door middel van een filter. Door middel van filteren of bezinken wordt de concentratie ijzer verlaagd.

3.4 Bemaling

3.4.1 Aanlegmethode bi-pole mast

De afmeting van de bouwput bedraagt 20 x 40 m. De benodigde ontgravingsdiepte bedraagt 3,0 m – mv. Voor de aanleg van de mastvoet wordt met een maximale aanlegperiode en bemalingsduur van 4 weken gerekend.

3.4.2 Berekening

Bij de berekening van het waterbezwaar is rekening gehouden met de volgende uitgangspunten.

3.4.2.1 Uitgangspunten

- De berekeningen zijn uitgevoerd ten opzichte van de stijghoogte in het watervoerend pakket om geen onderschatting te maken van het waterbezwaar (worstcase-scenario);
- Bij de bemaling is uitgegaan van een ontwateringsdiepte van 0,5 m beneden de putbodem;
- De onttrekkingshoeveelheden en bijbehorende verlagingen zijn berekend uitgaande van een instationair onttrekkingsdebiet. Bij een gespannen pakket is uitgegaan van een stationair onttrekkingsdebiet aangezien binnen de aangehouden bemalingsduur het maximale invloedgebiedsgebied wordt bereikt;
- Voor analytische berekeningsmethoden is een oneindig uitgestrekt homogeen pakket verondersteld. Bij een gespannen pakket is uitgegaan van een stationair onttrekkingsdebiet aangezien binnen de aangehouden bemalingsduur het maximale invloedgebiedsgebied wordt bereikt;
- In de onttrekkingshoeveelheden is geen rekening gehouden met een eventuele toename in debiet als gevolg van de nabije ligging van oppervlaktewater;
- In de berekeningen wordt rekening gehouden met de effectieve dikte van de watervoerende laag (onvolkomenheid van filters volgens Forcheimer);
- De lozing van het onttrokken grondwater kan plaatsvinden op nabij gelegen oppervlaktewater, waar ook het monster uit oppervlaktewater is genomen (zie bijlage 3-3);
- Per mastlocatie wordt met een maximale bemalingsduur van 4 weken gerekend.

3.4.2.2 Debiet en waterbezwaar

Bij de bemalingen kan sprake zijn van een freatische, een deels semi-gespannen en deels gespannen situatie van het grondwater. De formule van Theis kan worden gebruikt bij instationaire bemaling voor deze drie situaties. Omdat deze allemaal voorkomen op dit tracé is de formule van Theis toepasbaar. Hiervoor dient wel de parameter meewerkend porievolume of specifieke berging

per situatie aangepast te worden. Op de delen van het tracé waar een gespannen situatie van het grondwater aanwezig is, passen wij de formule van De Glee toe.

Theis

Voor de berekening van debieten en verlaging van de stijghoogte in freatische, een deels semi-gespannen situatie van het grondwater is gebruik gemaakt van een afgeleide van de formule van Theis (1935).

$$Q_{Theis} = \frac{s_r \cdot 4 \cdot \pi \cdot kD}{W(u)}$$

met S_r = gewenste verlaging ter hoogte van de bouwput (m)
 kD = transmissiviteit (m²/d)
 $W(u)$ = Theis Well functie (-)

Waarin u :

$$u = \frac{r^2 S}{4 \cdot kD \cdot t} \quad (-)$$

met r = straal bouwput (m)
 S = bergingscoëfficiënt (-)
 t = tijd (d)

$W(u)$: Theis well functie, die benaderd kan worden door:

$$W(u) = -0,5772 - \ln u + u - \frac{u^2}{2.2!} + \frac{u^2}{3.3!} - \frac{u^2}{4.4!} + \dots$$

De Glee

Op de delen van het tracé waar een gespannen situatie van het grondwater aanwezig is, passen wij de formule van De Glee toe.

Spanningsbemaling

De formule van De Glee kan worden gebruikt voor stationaire berekeningen in semi-gespannen aquifers. In dat geval is sprake van nalevering vanuit de aquitard of bovenliggende aquifer. De volgende randvoorwaarden:

- Aquifer is semi-gespannen;
- Aquifer en aquitard zijn oneindig uitgestrekte pakketten;
- Homogeen, isotroop en uniforme dikte van de aquifer;
- Uitgangssituatie: horizontale grondwaterspiegel;
- Constante onttrekkingshoeveelheid en stroming naar de put is stationair;
- Volkomen bron;
- Verticale stroming in aquitard;
- Verwaarloosbare verlaging in boven- (en onder-)gelegen aquifer;
- $\lambda > 3D$.

Maatgevend voor de mate van nalevering van grondwater uit een boven- (en onder)liggend pakket is de weerstand van de aquitard (deklaag) en de hoeveelheid te onttrekken water.

Formule van De Glee:

$$Q_{DeGlee} = \frac{(s \cdot 2 \cdot \pi \cdot kD)}{K_0(r/\lambda)}$$

met s = gewenste verlaging ter hoogte van de bouwput
 $K_0 (r/\lambda)$ = Besselfunctie
 r = straal van de bouwput
 λ = spreidingslengte = $\sqrt{k * D * c}$
 k = doorlatendheid
 D = dikte aquifer
 c = weerstand aquitard

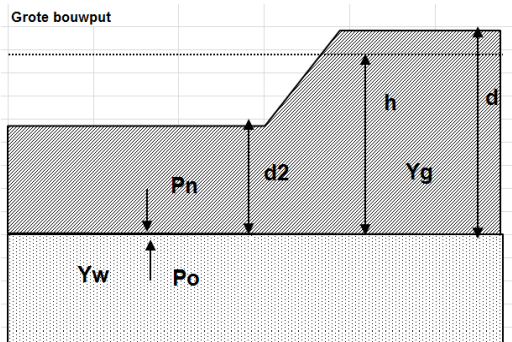
3.4.2.3 Opbarstgevaar

Indien zich onder de bouwputbodembodem een slecht doorlatende laag bevindt, bestaat er een risico dat de bouwputbodembodem, als gevolg van de waterdruk aan de onderzijde van deze laag, zal opbarsten. Het gevaar voor opbarsten wordt bepaald door de verhouding tussen de opwaartse en neerwaartse krachten, in formule:

$$V_f = P_n/P_o = d_2 * Y_g / h * Y_w$$

Waarin:

- V_f veiligheidsfactor, verhouding tussen neer- en opwaartse druk (1,2);
- P_n neerwaartse druk door bovenliggende grondlagen (kN/m²);
- P_o opwaartse druk (waterspanning) (kN/m²);
- d_2 dikte van de slecht doorlatende grondlagen onder de bouwputbodembodem (m);
- Y_g gemiddeld volumegewicht van de grond inclusief poriewater (kN/m²);
- Y_w gemiddeld volumegewicht van poriewater (kN/m²);
- h stijghoogte van het grondwater in de onderliggende watervoerende laag t.o.v. de onderzijde van de slecht doorlatende laag.



Tabel 3.5: Uitgangspunten en uitkomsten van de opbarstberekening.

	uitgangspunten			Yw	aandeel bodem			Yg	evenwichtsberekening				
	d2 [m]	d [m]	h [m]		veen [10]	klei [14]	zand [18]		Pn [kN]	Po [kN]	Yf <1,2	verlaging stijghoogte [m]	
mast													
716	8,4	11,4	10,7	9,8	0,1	0,8	0,1	14,0	117,6	104,9	Ja	0,7	

Uit bovenstaande tabel volgt of er een veiligheidsfactor (Yf) is, die al dan niet groter is dan 1,2. Aangezien hier "Ja" aangegeven is, is een verlaging van de stijghoogte door spanningsbemaling van 0,7 meter benodigd om opbarsting van de bouwput te voorkomen.

3.4.2.4 Bandbreedteanalyse

Voor de bandbreedteanalyse is een tweetal parameters die we beschouwen:

- Bodemopbouw;
- Stijghoogten.

De gegevens van het te bemalen werk zoals bemalingsduur en afmetingen nemen wij niet mee omdat deze als uitgangspunt gezien moeten worden. Het onttrekkingsdebiet en waterbezwaar worden voornamelijk bepaald door de doorlatendheid van de aanwezige zandlaag onder de deklaag.

Op basis van de boorbeschrijvingen en ervaring hebben we een kD waarde van 52,0 m²/dag en een dikte van 2,60 m aangehouden. De doorlatendheid zou kunnen variëren tussen 1,0 m/dag en 20,0 m/dag. Bij de berekening van het debiet en waterbezwaar wordt rekening gehouden met deze spreiding.

Uitgangspunt is het worst-case scenario, daarom zijn het uiteindelijke debiet en waterbezwaar met de maximale doorlatendheid opgenomen in het rapport.

3.4.2.5 Debiet en waterbezwaar

Deklaag

Voor de bemaling van de deklaag met een verlaging ten opzichte van de GHG van 2,8 m is het totaal benodigd debiet berekend op 25,7 m³/uur. Bij een verlaging ten opzichte van de GLG van 1,7 is het totaal benodigde debiet berekend op 15,4 m³/uur.

Spanningsbemaling

Voor de spanningsbemaling van de watervoerende laag met een verlaging ten opzichte van de maximaal gemeten stijghoogte is voor een verlaging van 0,7 m het totaal benodigd debiet berekend op 8,1 m³/uur.

Het totale debiet van de bemaling bedraagt bij GHG 33,8 m³/uur en bij GLG 10,8 m³/uur.

Waterbezwaar

De bemalingsduur bedraagt vier weken. Het totaal verwachte waterbezwaar in de bemalingsperiode van 4 weken bedraagt circa 22.762 m³ bij GHG en 10.350 m³ bij GLG. Het waterbezwaar overschrijdt de vergunningsplichtige hoeveelheid niet.

Een aantal zaken kan leiden tot een hoger waterbezwaar dan hier berekend is. Er kan neerslag vallen. Daarnaast moet rekening gehouden worden met het leegpompen van de bouwkuip en mogelijk leegpompen van nabijgelegen oppervlaktewater. Ook kunnen mogelijke onvoorziene situaties tot extra waterbezwaar leiden. Deze zijn niet meegenomen in de berekening van het waterbezwaar.

3.4.3 Bemalingswijze

Bij de bemalingswijze dient rekening gehouden te worden met de heterogeniteit in bodemopbouw. Het goed ontwateren van de verschillende lagen in de bodem kan door het toepassen van verticale onttrekkingfilters met lange perforatie en, al dan niet haalbuizen.

3.4.4 Verlaging grondwaterstand en invloedsgebied

3.4.4.1 Invloedgebied freatisch pakket

In afbeelding 3.1 is de ligging van de mastlocatie en het maximale invloedsgebied weergegeven op een topografische ondergrond.

Het maximale invloedsgebied in de deklaag bedraagt 110 m, onder de slecht doorlatende laag in de watervoerende laag 115 m. Dit maximale invloedsgebied is weergegeven op kaart om een eventuele afweging te maken over het al dan niet acceptabel zijn van deze effecten.

3.4.4.2 Invloedsgebied watervoerend pakket

Tabel 3.6: Invloedsgebieden bij GHG

verlaging	afstand [m]	
	freatisch pakket	watervoerend pakket
0,05 m	110	115
0,10 m	95	90
0,20 m	80	60
0,5 m	65	30
1,0 m	50	15

3.4.5 Beknopte analyse mogelijke effecten

Binnen het maximale invloedsgebied zijn de volgende objecten aanwezig: landbouw (zie afbeelding 3.1).

Droogteschade voor landbouw

Als gevolg van de verlaging grondwaterstand is niet uit te sluiten dat droogteschade optreedt ter plaatse van de landbouwpercelen. Daarom moet voorafgaand aan de werkzaamheden worden afgestemd met de eigenaar.

Grondwateronttrekkingen van derden zijn op basis van het landelijk grondwaterregister en gegevens van de provincie niet aanwezig. Er is geen informatie beschikbaar over onttrekkingen die niet bij de provincie zijn geregistreerd.

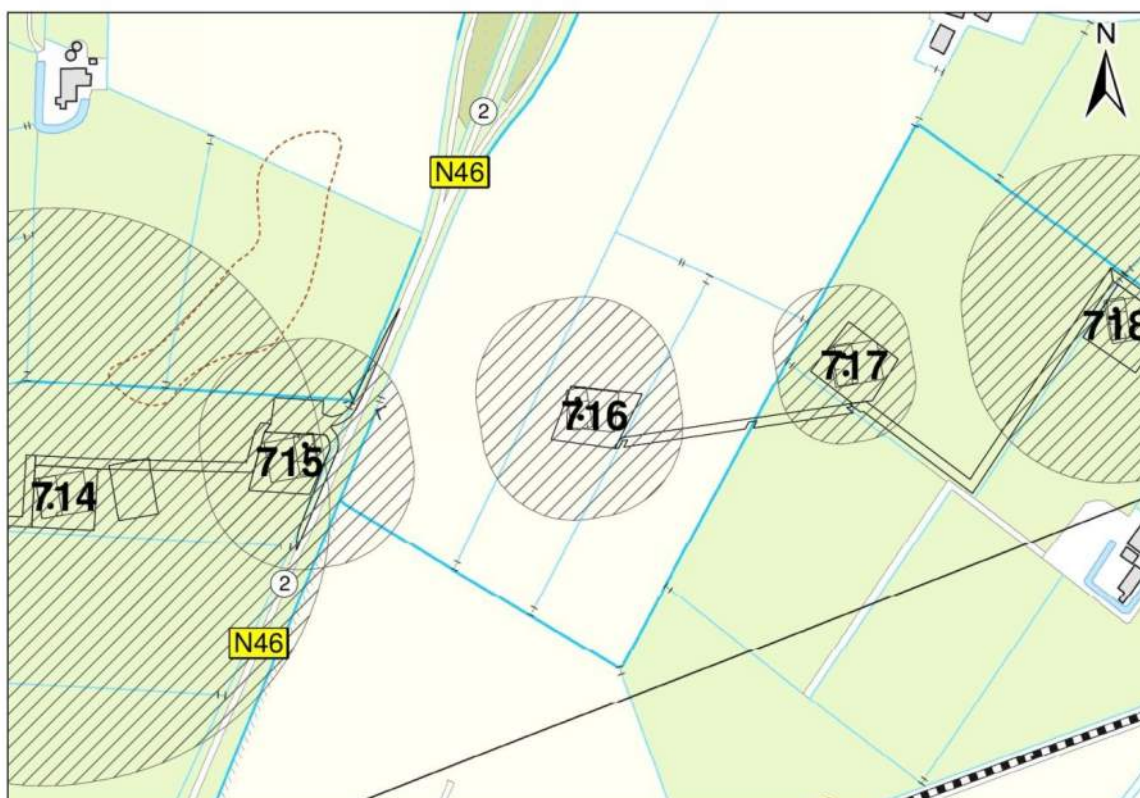
Grondwaterbeschermingsgebieden

De locatie is niet gelegen in een waterwingebied of boringsvrije zone en dus ook niet binnen een grondwaterbeschermingsgebied.

Mogelijke maatregelen om het invloedsgebied te verkleinen zijn:

- Verhogen van de mastvoet;
- Toepassen van retourbemaling, in het geval van spanningsbemaling;
- Toepassen van onttrekkingsbeperkende maatregelen zoals waterdichte (beton)vloeren of biologische afbreekbare waterremmende injectievloeistof;
- Verkorten van de bemalingsduur.

Afbeelding 3.1: Ligging mastlocatie en invloedsgebied op topografische ondergrond (Bron: top10NL-Kadaster)



3.5 *Effecten grondwater*

Op basis van de aanwezige bodemopbouw is het berekende invloedsgebied op locatie 716 representatief voor de nabij gelegen mastlocaties. Aanleiding voor een uitgebreide analyse van effecten is daarom niet aanwezig. De thema's in onderstaande paragrafen 3.5 en 3.6 worden daarom niet verder uitgewerkt.

- 3.5.1 Zettingen
- 3.5.2 Droogteschade landbouw
- 3.5.3 Droogteschade natuur
- 3.5.4 Verontreinigingen
- 3.5.5 Archeologie
- 3.5.6 Grondwateronttrekkingen derden

3.6 *Uitvoeringstechnische aspecten*

- 3.6.1 Technische principes bemaling
- 3.6.2 Voorschriften, vergunningen en heffingen
- 3.6.3 Monitoring

3.7 *Samenvatting*

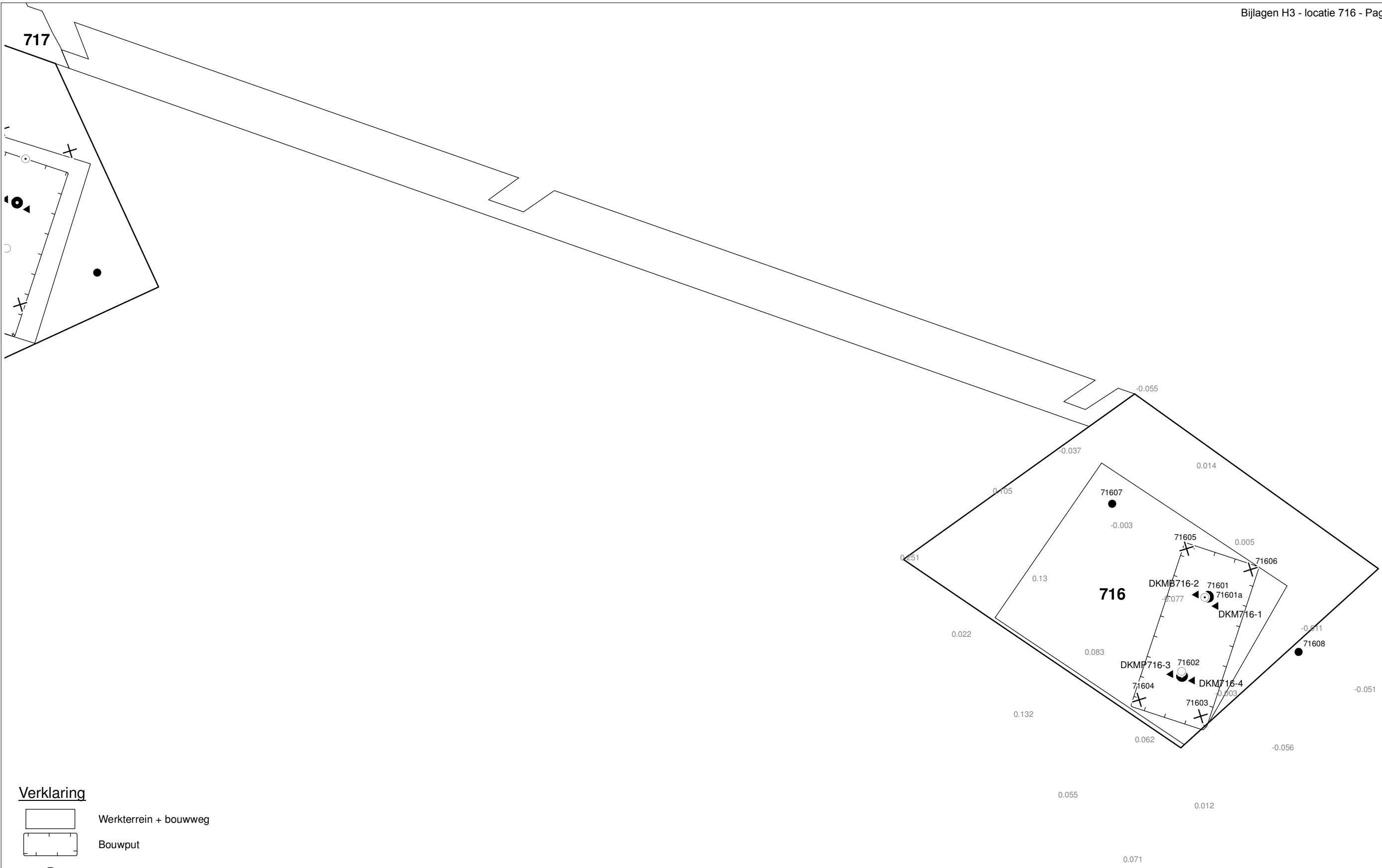
In onderstaande tabel 3.7 is een samenvatting weergegeven van het verwachte waterbezwaar, de geadviseerde bemalingswijze en aandachtspunten.

Tabel 3.7: Samenvatting bemaling

thema	resultaat
lozing	Aandachtspunt Zwevende stof en ijzer
spanningsbemaling noodzakelijk	Ja
debiet freatisch pakket	25,7 m ³ /uur
debiet watervoerend pakket/spanningsbemaling	8,1 m ³ /uur voor GHG
debiet totaal	33,8 m ³ /uur voor GHG
bemalingsduur	4 weken
totaal waterbezwaar	22.762 m ³
Invloedsgebied deklaag	110 m
Invloedsgebied watervoerend pakket	115 m
Bemalingswijze	verticale bemaling van deklaag en watervoerende laag
Potentieel effect	Verdroging

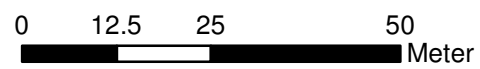
3.8 *Bijlagen H3*

- Bijlage 3-1: Locatie inclusief onderzoekspunten
- Bijlage 3-2: Overzicht veldgegevens en analyseresultaten
- Bijlage 3-3: Tekening: waterinformatiekaart



Verklaring

- Werkterrein + bouwweg
- Bouwput
- Masten
- Locatie sondering incl. nummer
- Locatie boring tot 0,50 m-mv
- Locatie boring tot 1,20 m-mv
- Locatie boring tot 4,00 m-mv
- Locatie boring + peilbuis



Locatie VKA versie 2.5
Bouwweg VKA versie 2.5.1

TITEL		GEOHYDROLOGIE KAART MAST : 716		Noord - West 380 kV	
STATUS	GETEKEND DOOR T. Cornea	AFD.	PAR.	OPDRACHTGEVER TenneT	
	GECONTROLEERD DOOR E. Aldershof	AFD.	PAR.	OMSCHRIJVING WIJZIGING	GETEKEND BIJ ARCADIS
	VOOR AKKOORD M. van Driel	AFD.	PAR.	SCHAAL 1:1000	DATUM 1e UITGAVE 03.04.2014
VAKGEBIED	TEK. SOORT	PROJECT NR.	FORMAT A3	NUMMER Mast nr. 716	WLIZ NR. 1

**Bijlage 3-2 overzicht veldgegevens mast 716
(Van het ondiepe grondwater zijn geen analysegegevens beschikbaar, wel veldmetingen)**

Tabel 3.7: Veldmetingen peilbuis 71601-1

Parameter	Meetwaarde	Eenheid
Datum monstername	11/26/2013	
Filterdiepte	1,70 tot 2,70	m -mv
Zuurgraad	7,1	
Geleidbaarheid stabiel	1410	µS/cm
Grondwaterstand	1,10	cm -mv
Temperatuur	10,0	°C

Tabel 3.9: Veldmetingen peilbuis 71601a-1

Parameter	Meetwaarde	Eenheid
Datum monstername	11/26/2013	
Filterdiepte	4,5 tot 5,5	m -mv
Zuurgraad	7,2	
Geleidbaarheid stabiel	1420	µS/cm
Grondwaterstand	1,11	cm -mv
Temperatuur	10	°C

Tabel 3.10: Analyse grondwater peilbuis 71601a-1

Parameter	Meetwaarde	Eenheid
Filterdiepte	4,5 tot 5,5	m -mv
Ammonium	0,8	mg/l
Ammonium (als N)	0,6	mg N/l
Arseen [As]	8,8	µg/l
BZV-5	< 1,0	mg O2/l
Chloride	67	mg/l
CZV	35	mg/l
Droogrest onopgeloste bestanddelen	480	mg/l
Fosfaat (als P2O5)	3,20	mg P2O5/l
Fosfaat (als PO4)	4,20	mg PO4/l
Fosfor [P]	1,400	mg/l
IJzer [Fe]	12,0	mg/l
Stikstof (N; vlgs Kjeldahl)	< 1,0	mg/l
Sulfaat (als SO4)	270	mg SO4/l
Sulfaat (opgelost, als S)	90,0	mg S/L
Zuurstof [O]	3,6	mg O2/l

Tabel 3.11: Veldmetingen oppervlaktewater 71601ow-1

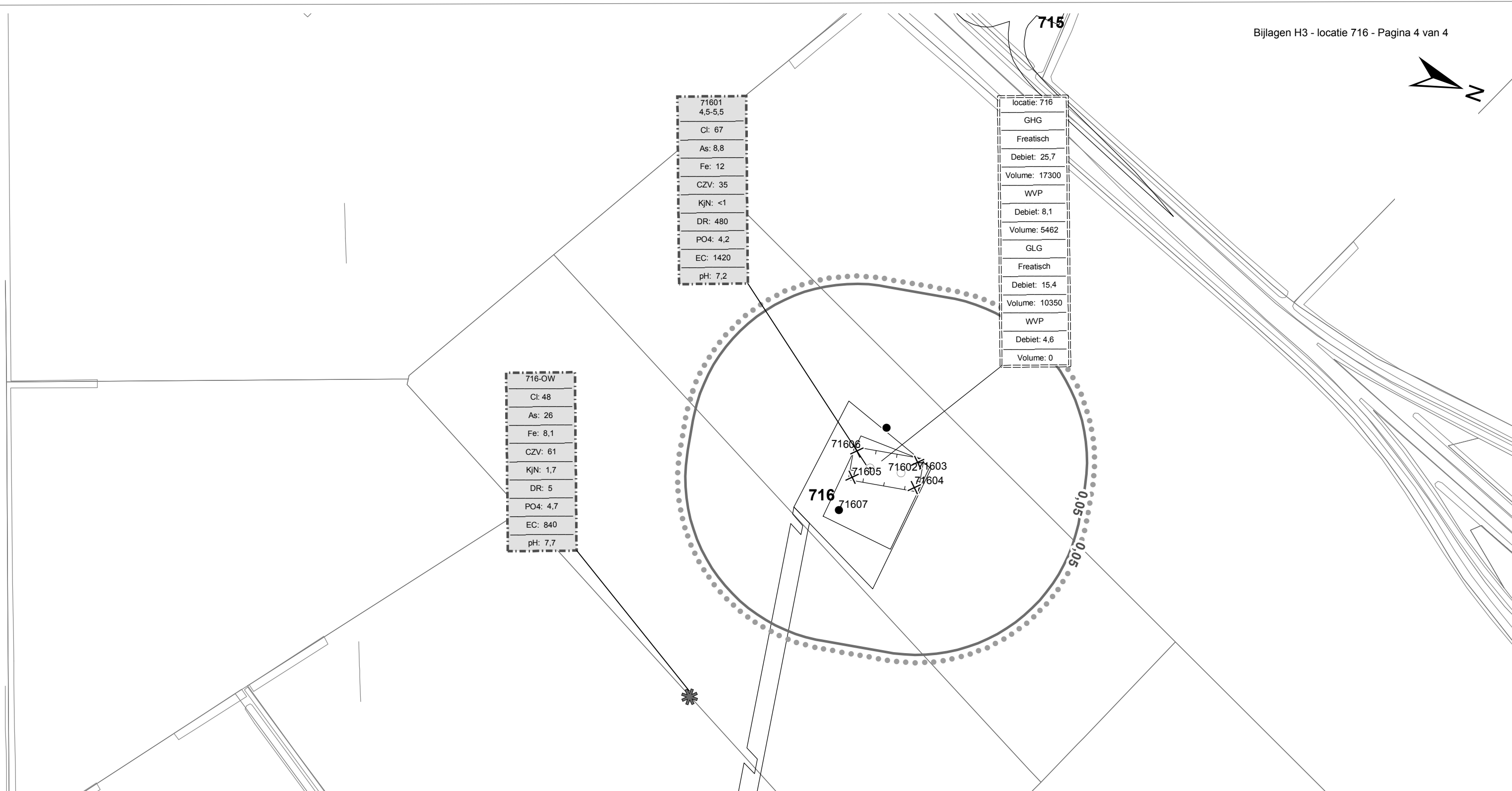
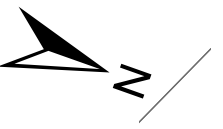
Parameter	Meetwaarde	Eenheid
Zuurgraad	7,7	
Geleidbaarheid stabiel	840	µS/cm
Temperatuur	6,5	°C

Tabel 3.12: Analyse oppervlaktewater 71601ow-1

Parameter	Meetwaarde	Eenheid
Datum monstername	11/26/2013	
Ammonium	< 0,065	mg/l
Ammonium (als N)	< 0,05	mg N/l
Arseen [As]	26,0	µg/l
BZV-5	4,0	mg O2/l
Chloride	48	mg/l
CZV	61	mg/l
Droogrest onopgeloste bestanddelen	16	mg/l
Fosfaat (als P2O5)	3,50	mg P2O5/l
Fosfaat (als PO4)	4,70	mg PO4/l
Fosfor [P]	1,500	mg/l
IJzer [Fe]	8,1	mg/l
Stikstof (N; vlgs Kjeldahl)	1,7	mg/l
Sulfaat (als SO4)	22	mg SO4/l
Sulfaat (opgelost, als S)	7,4	mg S/L
Zuurstof [O]	2,0	mg O2/l

Tabel 3.13: Maaiveldhoogten

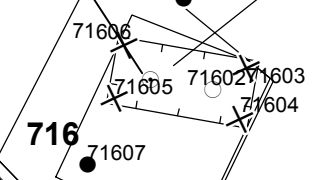
X-coördinaat	Y-coördinaat	Maaiveldniveau in m NAP
240773,313	594358,359	0,002
240818,019	594364,843	-0,006
240869,315	594371,926	0,225
240922,847	594380,399	0,153
240977,687	594388,823	0,033
240688,367	594384,698	0
240688,367	594384,698	0
240684,582	594405,059	0,006
240674,426	594413,21	-0,102
240691,017	594416,851	0,088
240698,508	594375,464	0,026
240680,913	594372,5	0,003
240721,679	594374,212	-0,033
240659,461	594385,943	-0,033



71601
4,5-5,5
Cl: 67
As: 8,8
Fe: 12
CZV: 35
KjN: <1
DR: 480
PO4: 4,2
EC: 1420
pH: 7,2

locatie: 716
GHG
Freatisch
Debiet: 25,7
Volume: 17300
WVP
Debiet: 8,1
Volume: 5462
GLG
Freatisch
Debiet: 15,4
Volume: 10350
WVP
Debiet: 4,6
Volume: 0

716-OW
Cl: 48
As: 26
Fe: 8,1
CZV: 61
KjN: 1,7
DR: 5
PO4: 4,7
EC: 840
pH: 7,7



Verklaring

- Werkterrein + bouwwegen
 - Bouwput
 - Masten
 - Locatie sondering incl. nummer
 - Locatie boring tot 0,50 m-mv
 - Locatie boring tot 1.20 m-mv
 - Locatie boring tot 4.00 m-mv
 - Locatie boring + peilbuis
 - Locatie oppervlaktewater monster
- Verlagingscontouren (GHG)**
 - Verlagingscontouren (GHG) 0,05 m freatisch
 - Verlagingscontouren (GHG) 0,05 m WVP
 - Verlagingscontouren (GLG)**
 - Verlagingscontouren (GLG) 0,05 m freatisch
 - Verlagingscontouren (GLG) 0,05 m WVP
 - Verklaring labels**
 - Gegevens locatie
 - Analyseresultaten grondwater

- Verklaring analyseresultaten:**
- Cl :Chloride (in mg/l)
 - As :Arseen (in µg/l)
 - Fe :IJzer (in mg/l)
 - CZV :Chemisch zuurstof verbruik (in mg O₂ /l)
 - KjN :Stikstof volgens Kjeldahl (in mg/l)
 - DR :Droogrest onopgeloste bestanddelen (in mg/l)
 - PO4 :Fosfaat (mg/l)
 - pH :Zuurgraad
 - EC :Elektrische geleidbaarheid (µS/cm)
- Eenheden Krusingen en Strekkingen:**
- Debeten (Q) (in m³ / uur)
 - Volumes (V) (in m³)
- Afkortingen
SB: Spanningsbemaling

Locatie VKA versie 2.5
Bouwwegen VKA versie 2.5.1

TITEL					
Waterinformatiekaart mast : 716					
Noord - West 380 kV					
STATUS	GETEKEND DOOR	AFD.	PAR.	OPDRACHTGEVER	
	I. Dinu			TenneT	
	GECONTROLEERD DOOR	AFD.	PAR.	OMSCHRIJVING WIJZIGING	GETEKEND BIJ
	E. Aldershof				ARCADIS
	VOOR AKKOORD	AFD.	PAR.	SCHAAL	DATUM 1e UITGAVE
	M. van Driel			1:2500	6/26/2014
				DATUM WIJZIGING	
VAKGEBIED	TEK. SOORT	PROJECT NR.	FORMAT	NUMMER	WIJZ NR.
			A3	Mast nr. 716	0

4 Grondmechanisch onderzoek

Verantwoording

Titel: Grondmechanisch onderzoek: project: Noord-West 380 kV
deelgebied 1
mastnummer 716

Projectnummer: 000.144

Referentienummer: 6012-0102-000.R716

Revisie: 1

Datum: 24-10-2013

Auteur(s): G.Hofstede
E-mail adres: b.bosman@fugro.nl

Gecontroleerd door: B. Bosman, teamleider sonderingen
Paraaf gecontroleerd: BB

Goedgekeurd door: W.H.J. van der Velden, projectleider
Paraaf goedgekeurd: WHV

Contact: B. Bosman, teamleider sonderingen

INHOUDSOPGAVE

- 4.1. Inleiding
 - 4.2. Uitzetten en waterpassen
 - 4.3. Sonderen
 - 4.4. Onderzoeksresultaten
- Bijlagen

4.1. Inleiding

Ten behoeve van het funderingsontwerp en de omgevingsvergunning voor de bouw van de mast zijn er gegevens verzameld van de bodemopbouw. De resultaten zijn in dit hoofdstuk beschreven.

Ter plaatse van de mastlocatie zijn de volgende veldwerkzaamheden uitgevoerd:

- 3 sonderingen met meting van plaatselijke wrijvingsweerstand tot 40 m -mv [of maximale reactiekracht], waarvan 1 sondering met meting van de waterspanning;
- Het bepalen van de ongedraineerde schuifsterkte van slappe kleilagen aan de hand van een bolconus-sondering.

De sonderingen DKM716-1 t/m 4 hebben niet de beoogde diepte van 40 m -mv gehaald; op een mindere diepte is de maximale reactiekracht van de sondeertruck - t.w. 16 ton (standaard conus) en 1,5 ton (bolconus) - bereikt.

4.2. Uitzetten en waterpassen

De onderzoeklocaties zijn door Fugro GeoServices B.V. uitvoering uitgezet en gewaterpast, waarbij de locaties zijn gemeten met behulp van GPS-RTK en zijn weergegeven ten opzichte van RD/NAP. De onderzoekslocaties zijn weergegeven op de situatietekening.

De coördinaten van de onderzochte punten zijn onderaan de sondeergrafieken en in onderstaande tabel weergegeven.

	X-coördinaat	Y-coördinaat	Maaiveldniveau (NAP)
DKM716-1	240684.7	594384.9	0.02
DKMB716-2	240690.8	594384.7	0.04
DKMP716-3	240686.9	594406.6	0.00
DKM716-4	240680.9	594405.4	0.07

De hoogtebepaling van de onderzoekslocaties in het terrein is uitgevoerd met als doel de bodemopbouw te refereren aan een vaste referentiehoogte. De gerapporteerde hoogtes zijn niet geschikt voor andere doeleinden dan dit onderzoek.

Voor een verklaring van de op de situatietekening gebruikte tekens en symbolen wordt verwezen naar de bijlage "Legenda Terreinproeven en Grondsoorten".

4.3. Sonderen

De sonderingen zijn uitgevoerd met de elektrische Fugro-kleefmantelconus conform norm NEN-EN-ISO 22476-1, toepassingsklasse 3. Een beschrijving van de gevolgde meet- en registratiemethode is gegeven in de bijlage "Continu Elektrisch Sonderen". De conus is voorzien van een hellingmeter. In de sondeergrafieken is de diepte gecorrigeerd voor de gemeten afwijking van de verticaal.

Op de grafieken van de sonderingen is het wrijvingsgetal weergegeven. Dit is de verhouding tussen de plaatselijke wrijvingsweerstand en de conusweerstand. Empirisch is vastgesteld dat het wrijvingsgetal een nauwe relatie heeft met de grondsoort, zodat een goede indicatie van de laagopbouw is verkregen.

De sonderingen zijn uitgewerkt met een interpretatie van het wrijvingsgetal voor identificatie van de bodemlagen. De identificatie van de bodemlagen is uitgevoerd volgens Robertson (1990), die door Fugro is aangepast aan de Nederlandse omstandigheden. Voor achtergronden en beperkingen wordt verwezen naar de bijlage "Continu Elektrisch Sonderen". De identificatie is indicatief en alleen geldig voor lagen onder de grondwaterstand. De resultaten dienen te worden geverifieerd met boringen of geologische informatie.

Op de sondeergrafiek waarop het resultaat van de meting van de waterspanning is gepresenteerd, is ook de waterspanningsindex gegeven. Dit is de verhouding tussen de waterspanning en de

conusweerstand. In het algemeen kan worden gesteld dat een hoge index een minder goed water doorlatende laag weergeeft. Voor de interpretatie van de waterspanningsonderingen verwijzen wij naar de bijlage "Continu Elektrisch Sonderen".

De bolconus is een meetinstrument waarvan de werking vergelijkbaar is met de standaard sondeerconus. Met de bolconus worden net zoals bij de gewone sondering de conusweerstand, de plaatselijk wrijving en de waterspanning geregistreerd. De bolconus heeft echter specifiek andere kenmerken die het mogelijk maken slappe gronden beter te onderzoeken, zoals:

- Een bolvormig uiteinde van de conus i.p.v. een kegel;
- Een gevoeliger druk sensor in punt;
- Een kleinere diameter van de mantel;
- Waterspanningsmeters op het uiteinde van conus en direct achter de bol.

De belangrijkste van deze eigenschappen zijn het bol-vormige uiteinde van de conus en de gevoelige druk sensor. Het basis oppervlak van een standaard sondeerconus is 1000 mm^2 . De bolconus heeft een basis oppervlak van 4778 mm^2 . Het grotere oppervlak en de gevoeliger druk sensor zijn goed toepasbaar in slappe veenlagen en voor het opsporen van kleine siltlaagjes. De maximale druk voor een bolconus bedraagt 2 MPa.

Door het toepassen een rekenfactor (11 à 15,5 afhankelijk van de grondsoort) op de conusweerstand kan de Cu worden bepaald. De exacte waarde van deze factor berust vaak op basis van ervaring. Met het toepassen van de insitu-vane kan deze rekenfactor worden onderbouwd met een onafhankelijke gemeten waarde.

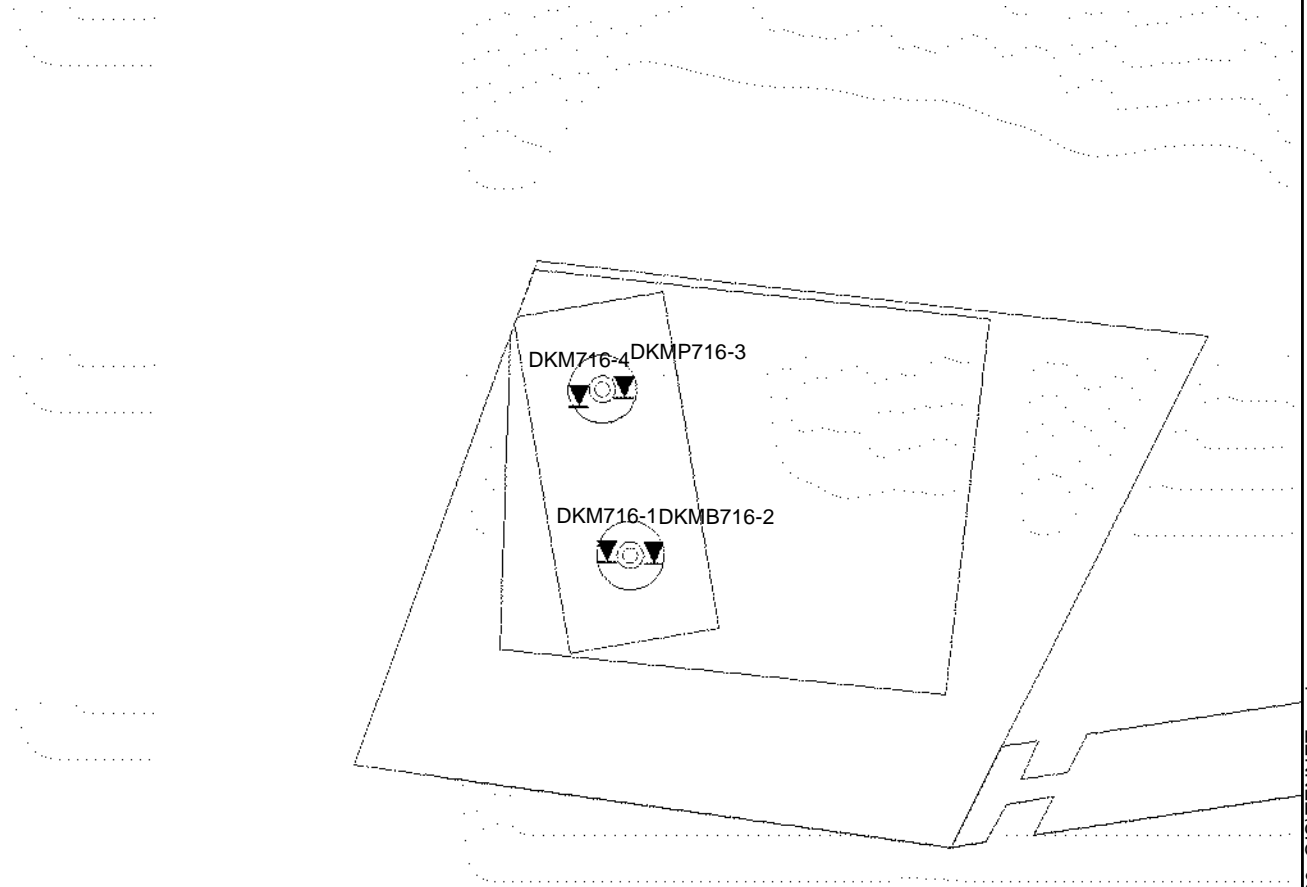
4.4. *Onderzoeksresultaten*

De onderzoeksresultaten zijn opgenomen in de volgende bijlagen:

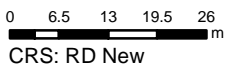
Bijlage: 6012-0102-000-716	Situatie inclusief onderzoekslocaties
Bijlage: DKM716-1 t/m DKM716-4	Sonderingen
Bijlage: DKMB716-2	Bolconus

"Legenda Terreinproeven en Grondsoorten"

"Continu Elektrisch Sonderen"



1:1,000



Datum: 23-10-2013 D:\WERK\SCHIJF_gis\6012-0102-00090_GIS\TENNET.mxd

SITUATIE

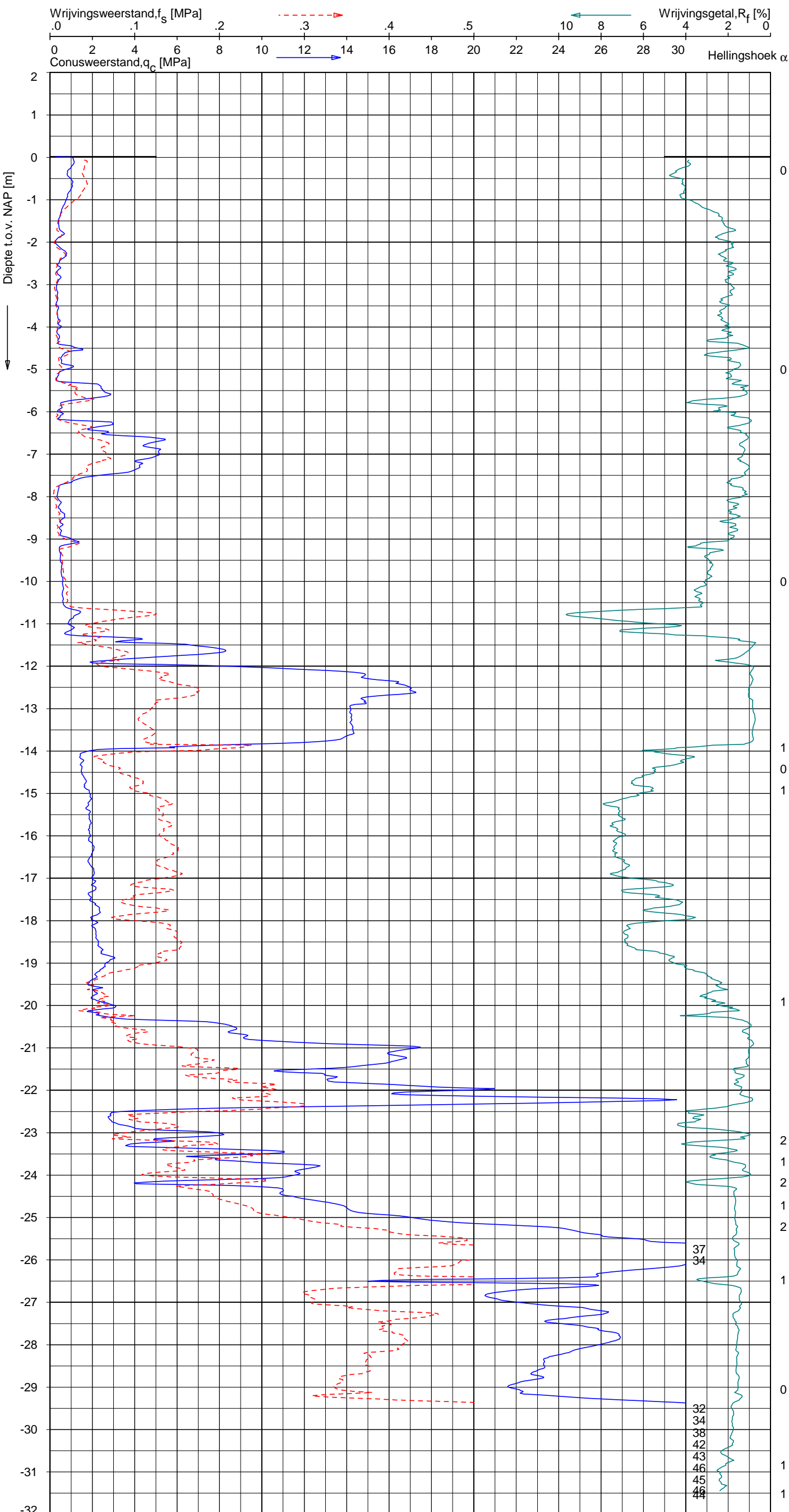
NOORD - WEST 380

Opdr.nr.: 6012-0102-000
Bijlage : 716

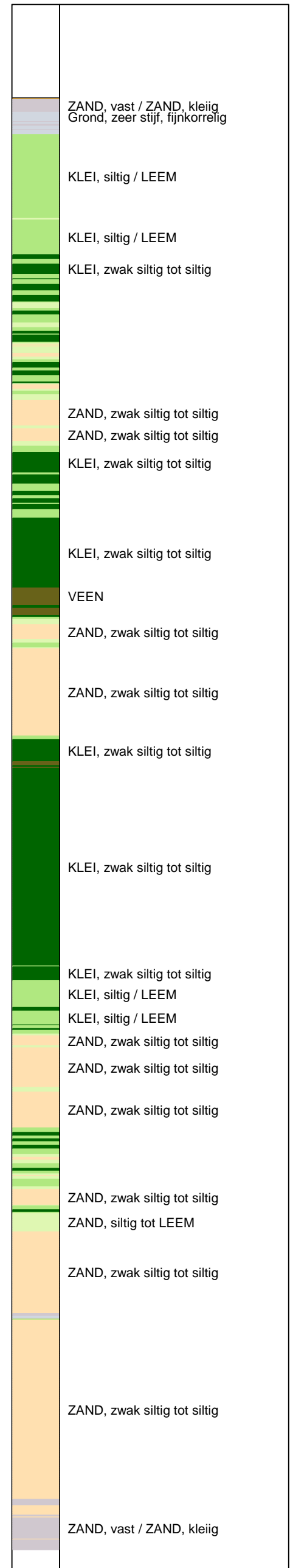
UNIPLOT 05.23.nl / QcfClass-N3.cmd / 2013-10-21 10:33:43

6012-0102-000

DKM716-1 - 1



Indicatieve bodembeschrijving
 Automatisch gegenereerd uit data van de sondering, geldig onder grondwaterpeil (Robertson 1990, NL corr.)



Opg. : JP d.d. 30-sep-2013 Coord.: X=240684.7 m Y= 594384.9 m Systeem: RD Sondering volgens norm NEN-EN-ISO 22476-1
 Get. : NIKKELSJ d.d. 21-okt-2013 MV = NAP +0.02 m Conus: F7.5CKE2HA/B 1701-2615 Toepassingsklasse 3. Test type TE1
 Conustype: A_c = 1500 mm²; A_s = 19956 mm²



SONDERING MET PLAATSELIJKE KLEEFMETING

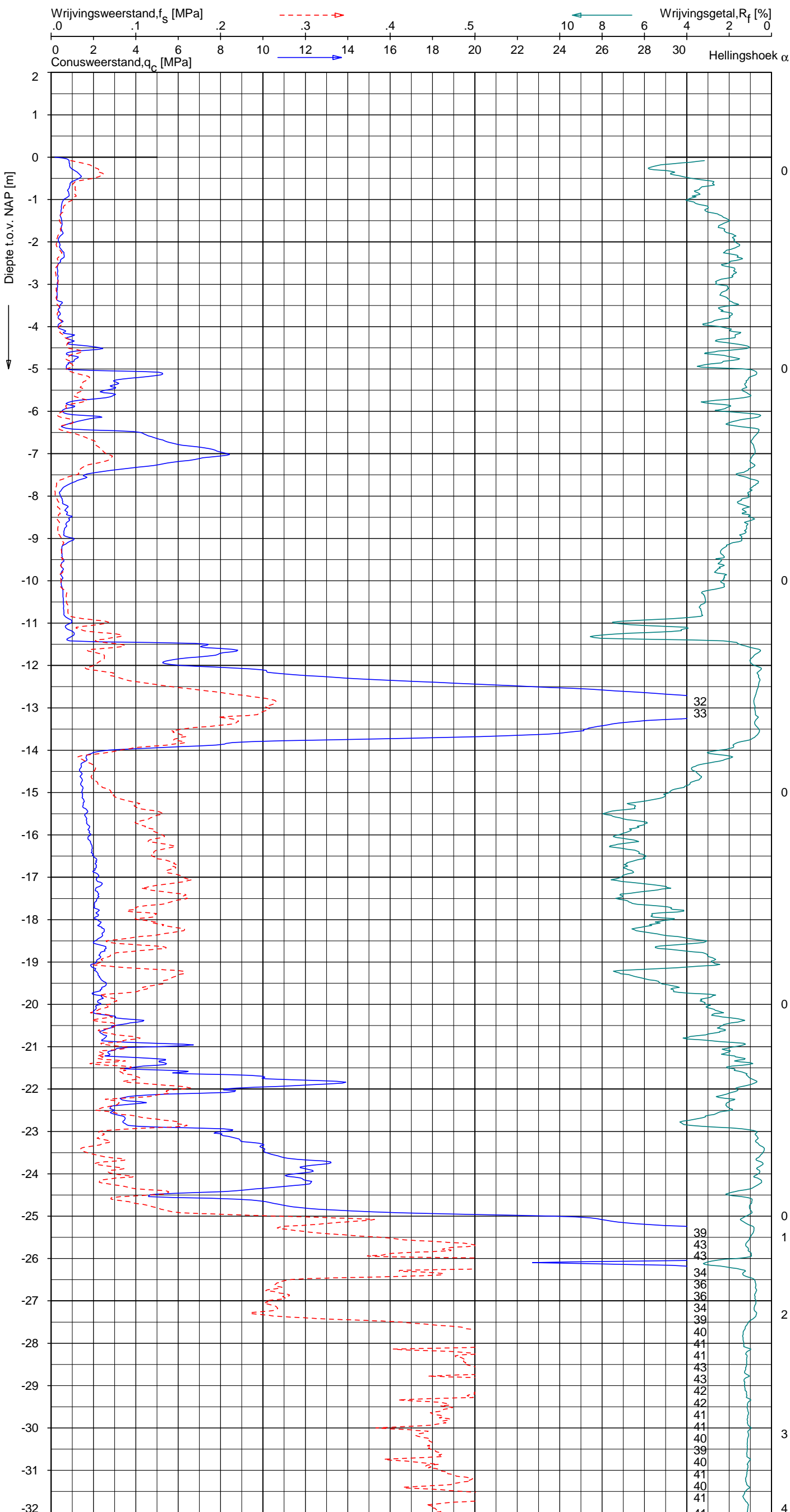
NOORD-WEST 380

Opdr. 6012-0102-000
 Sond. DKM716-1

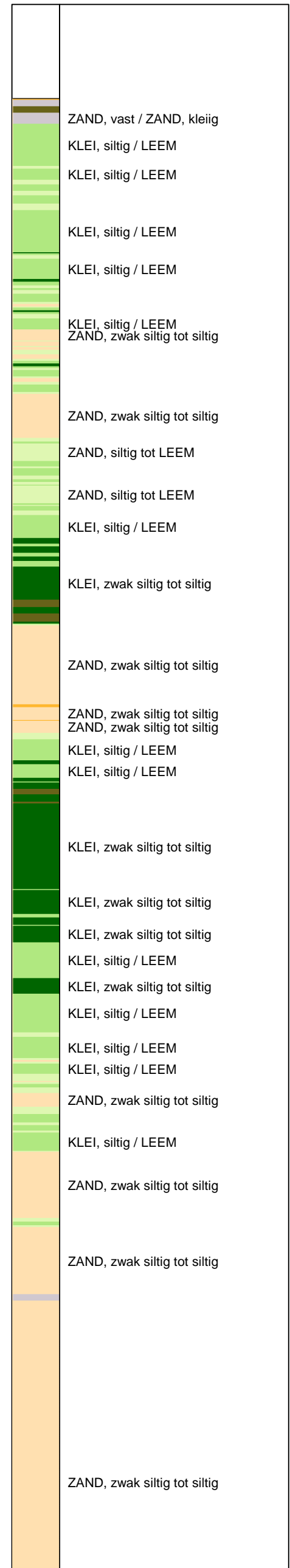
UNIPLOT 05.23.nl / QcfClass-N3.cmd / 2013-10-21 10:33:47

6012-0102-000

DKMP716-3 - 1



Indicatieve bodembeschrijving
 Automatisch gegenereerd uit data van de sondering, geldig onder grondwaterpeil (Robertson 1990, NL corr.)



Opg. : JP d.d. 30-sep-2013 Coord.: X=240686.9m Y=594406.6m Systeem: RD Sondering volgens norm NEN-EN-ISO 22476-1
 Get. : NIKKELSJ d.d. 21-okt-2013 MV = NAP 0.00m Conus: F7.5CKE2HAW₁/B P1 1701-2495 Toepassingsklasse 3. Test type TE1
 Conustype: A_c = 1500mm²; A_s = 19956mm²



SONDERING MET PLAATSELIJKE KLEEFMETING

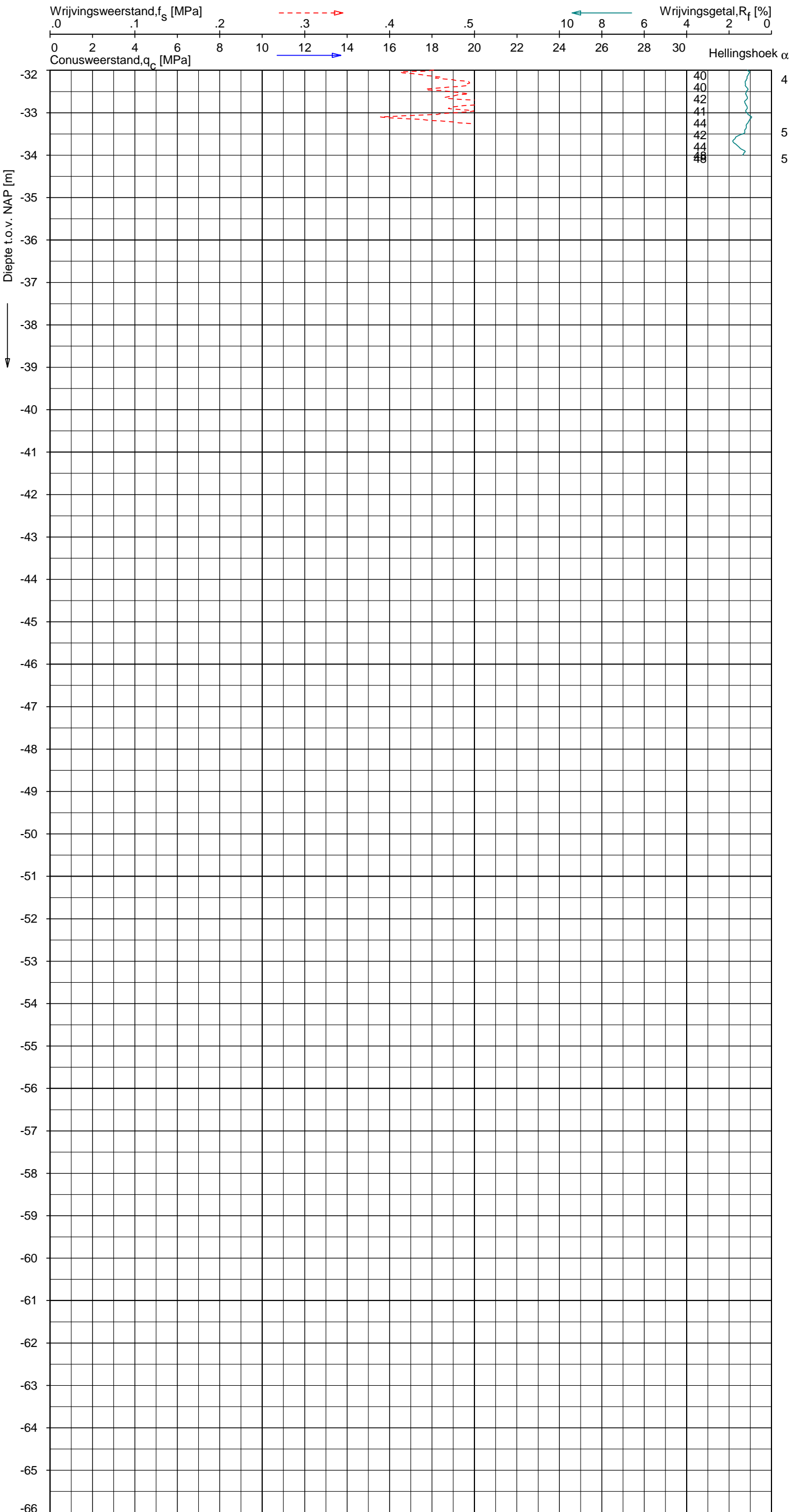
NOORD-WEST 380

Opdr. 6012-0102-000
 Sond. DKMP716-3

UNIPLOT 05.23.nl / QcFClass-N3.cmd / 2013-10-21 10:33:47

6012-0102-000

DKMP716-3 - 2



Indicatieve bodembeschrijving
 Automatisch gegenereerd uit data van de sondering, geldig onder grondwaterpeil (Robertson 1990, NL corr.)

	ZAND, zwak siltig tot siltig

Opg. : JP d.d. 30-sep-2013 Coord.: X=240686.9m Y=594406.6m Systeem: RD Sondering volgens norm NEN-EN-ISO 22476-1
 Get. : NIKKELSJ d.d. 21-okt-2013 MV = NAP 0.00m Conus: F7.5CKE2HAW₁/B P1 1701-2495 Toepassingsklasse 3. Test type TE1
 Conustype: $A_c = 1500 \text{ mm}^2$; $A_s = 19956 \text{ mm}^2$



SONDERING MET PLAATSELIJKE KLEEFMETING

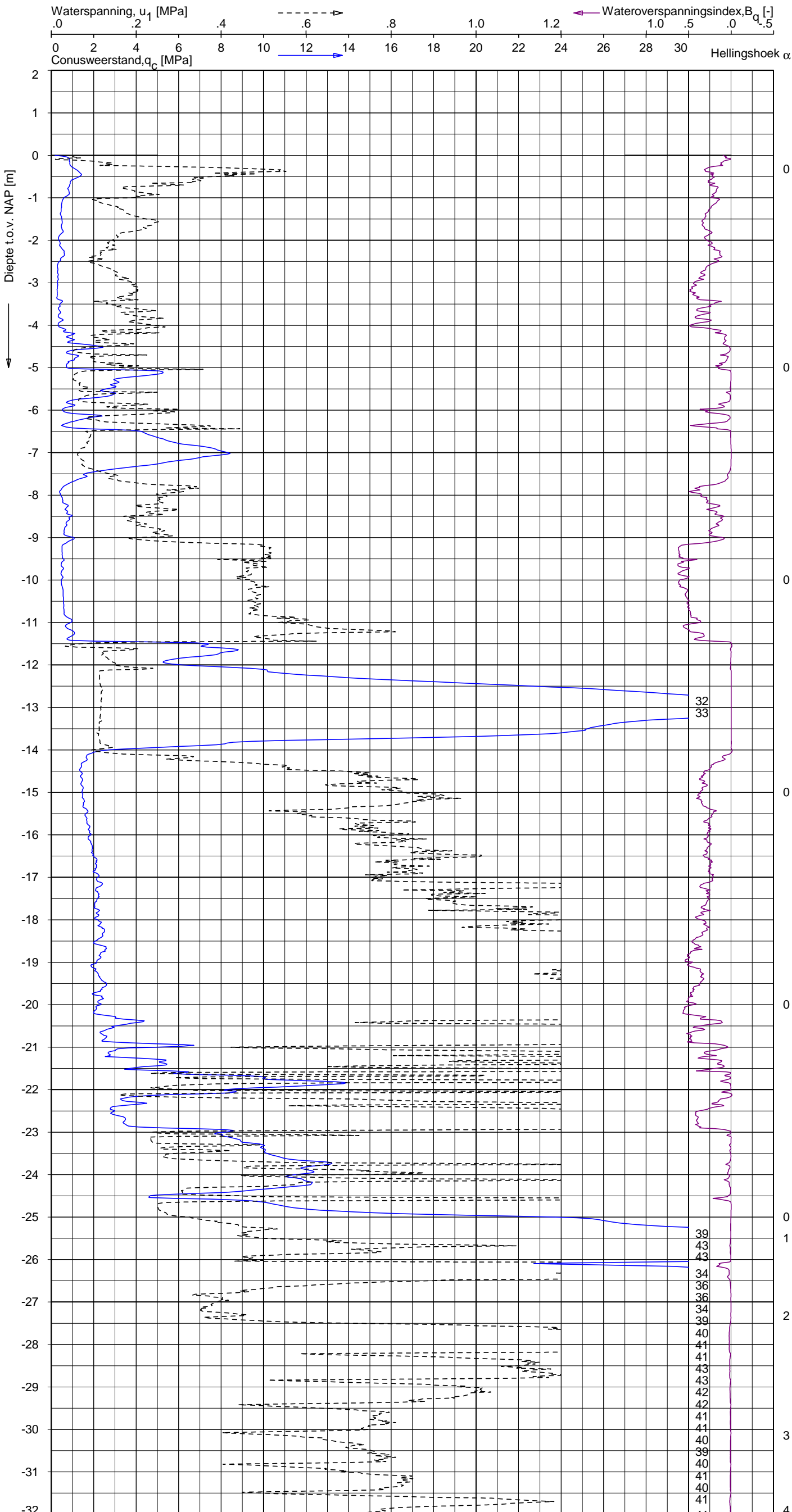
NOORD-WEST 380

Opdr. 6012-0102-000
 Sond. DKMP716-3

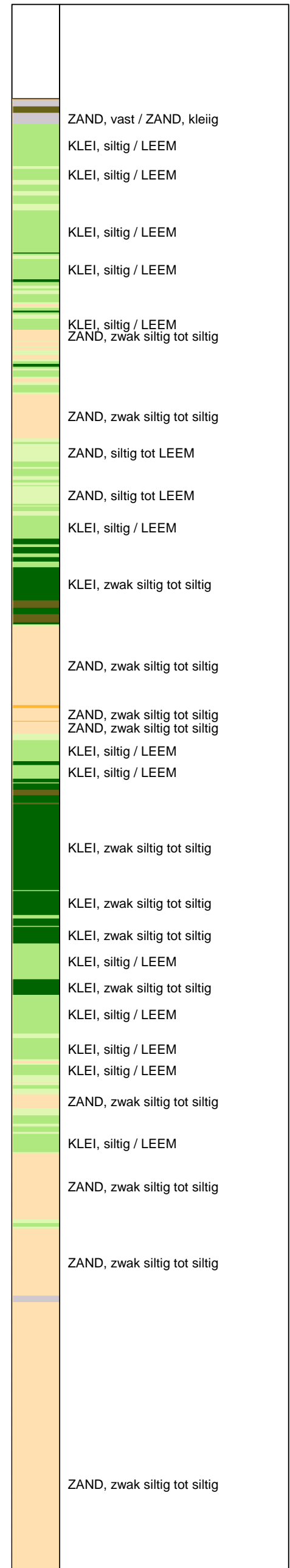
UNIPLOT 05.23.nl / QcU1Class-N3.cmd / 2013-10-21 10:47:36

6012-0102-000

DKMP716-3 - 1



Indicatieve bodembeschrijving
 Automatisch gegenereerd uit data van de sondering, geldig onder grondwaterpeil (Robertson 1990, NL corr.)



Opg.: JP d.d. 30-sep-2013 Coord.: X=240686.9m Y=594406.6m Systeem: RD Sondering volgens norm NEN-EN-ISO 22476-1
 Get.: NIKKELSJ d.d. 21-okt-2013 MV = NAP 0.00m Conus: F7.5CKE2HAW₁/B P1 1701-2495 Toepassingsklasse 3. Test type TE1
 Conustype: A_c = 1500mm²; A_s = 19956mm²



SONDERING MET WATERSPANNINGSMETING

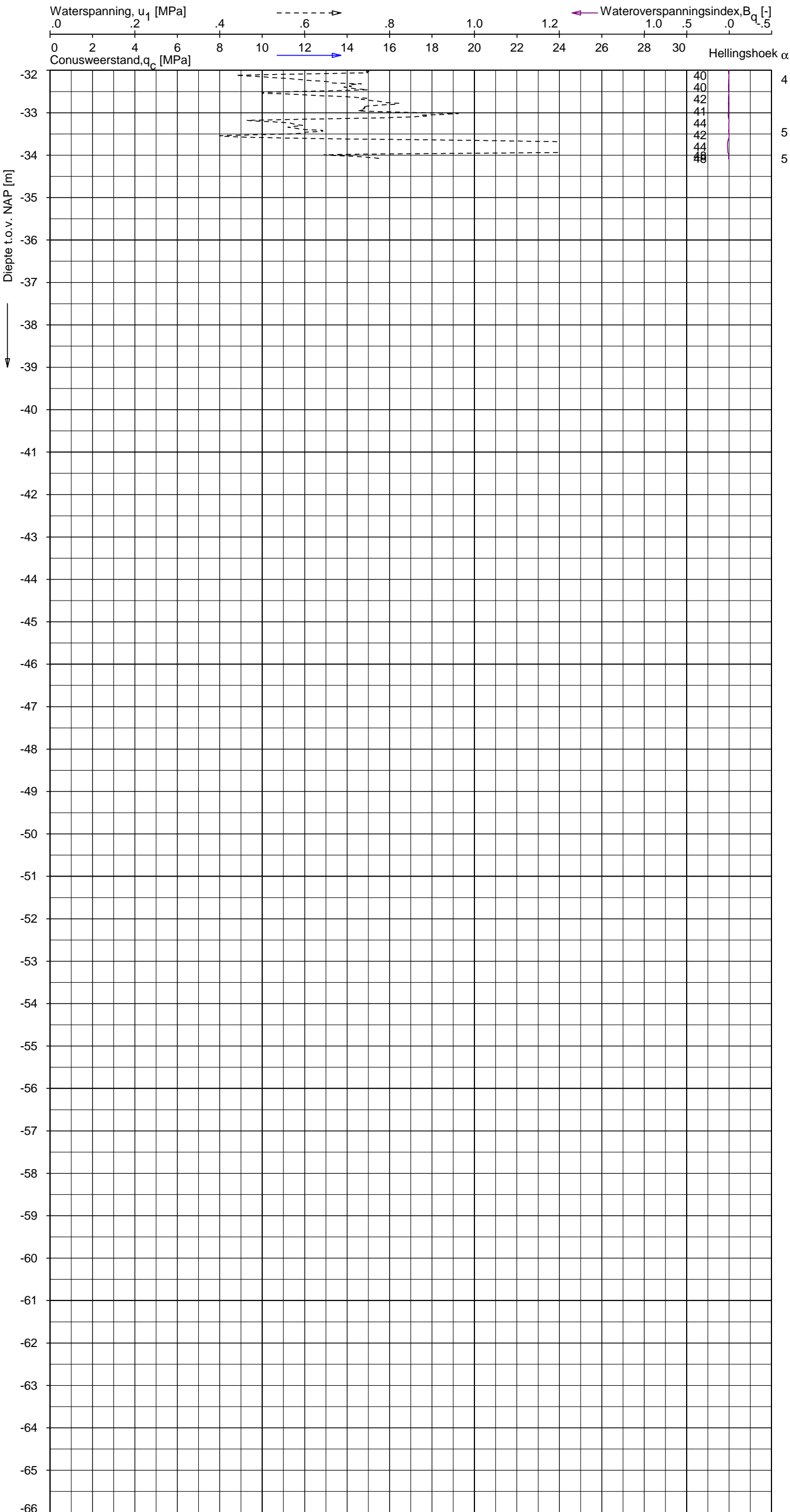
NOORD-WEST 380

Opdr. 6012-0102-000
 Sond. DKMP716-3

UNIPLOT 05.23.nl / QcU1Class-N3.cmd / 2013-10-21 10:47:37

6012-0102-000

DKMP716-3 - 2



Indicatieve bodembeschrijving
 Automatisch gegenereerd uit data van de sondering, geldig onder grondwaterpeil (Robertson 1990, NL corr.)

	4	ZAND, zwak siltig tot siltig
	5	

Opdr.: JP d.d. 30-sep-2013 Coord.: X=240686.9m Y=594406.6m Systeem: RD Sondering volgens norm NEN-EN-ISO 22476-1
 Get.: NIKKELSJ d.d. 21-okt-2013 MV = NAP 0.00m Conus: F7.5CKE2HAW₁/B P1 1701-2495 Toepassingsklasse 3. Test type TE1
 Conustype: A_c = 1500 mm²; A_s = 19956 mm²



SONDERING MET WATERSPANNINGSMETING

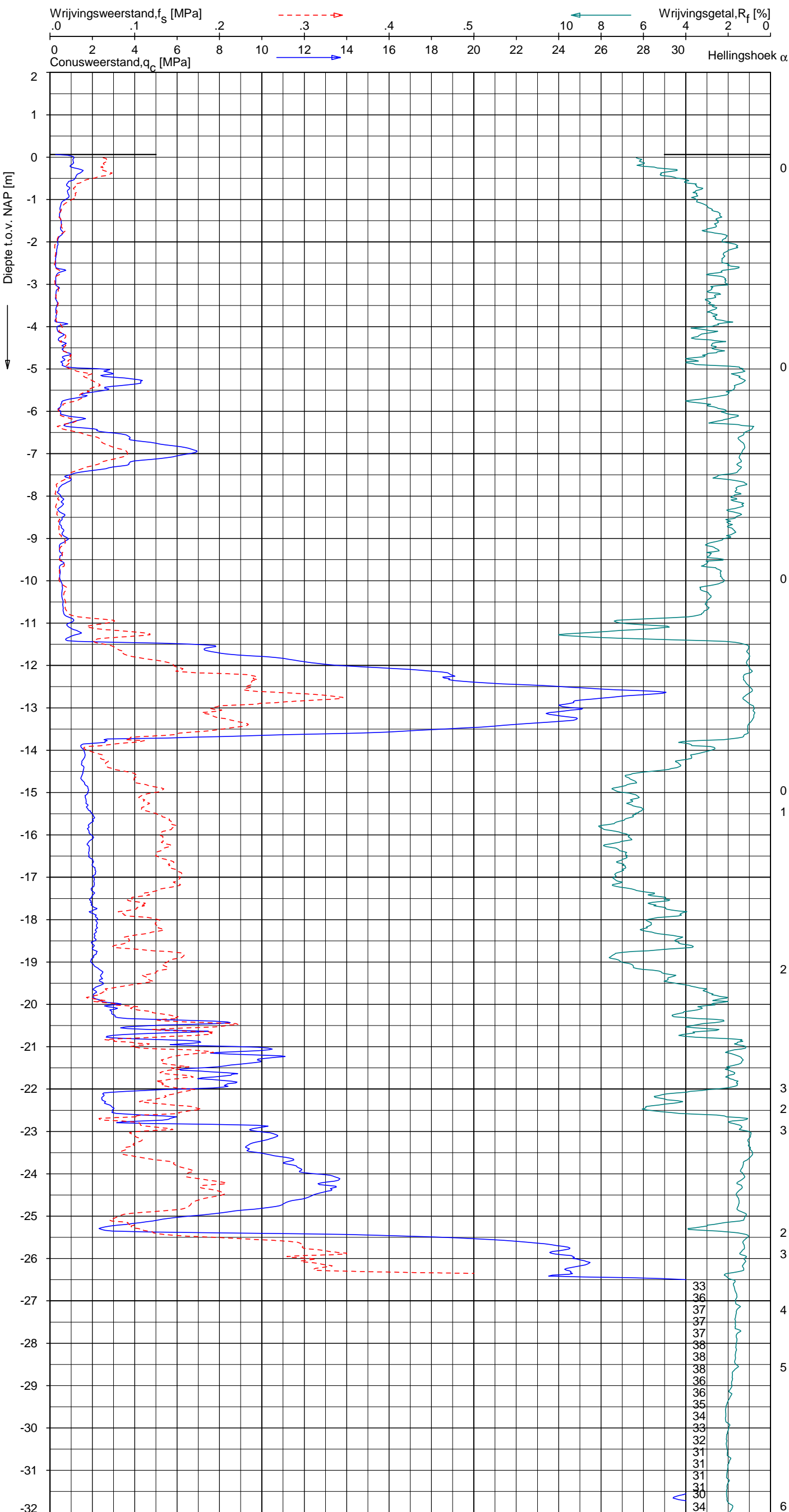
NOORD-WEST 380

Opdr. 6012-0102-000
 Sond. DKMP716-3

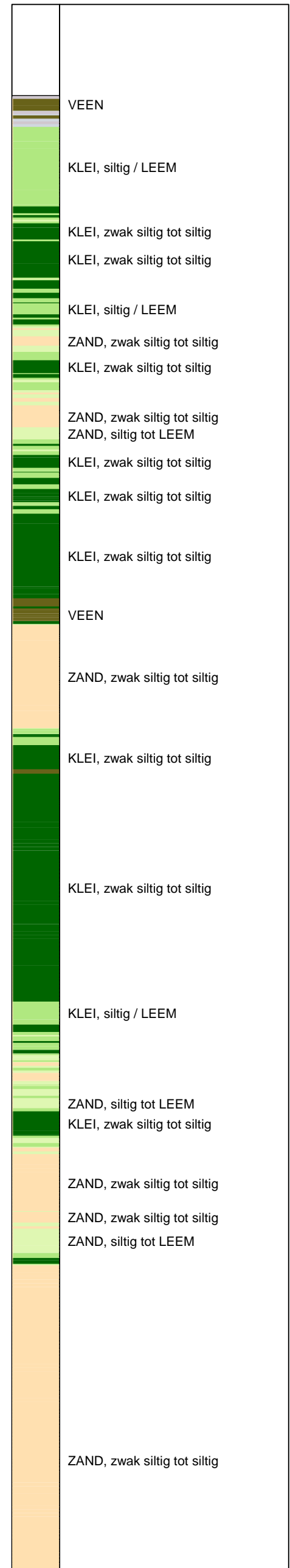
UNIPLOT 05.23.nl / QcfClass-N3.cmd / 2013-10-21 10:33:51

6012-0102-000

DKM716-4 - 1



Indicatieve bodembeschrijving
 Automatisch gegenereerd uit data van de sondering, geldig onder grondwaterpeil (Robertson 1990, NL corr.)



Opg.: JP d.d. 30-sep-2013 Coord.: X=240680.9m Y=594405.4m Systeem: RD Sondering volgens norm NEN-EN-ISO 22476-1
 Get.: NIKKELSJ d.d. 21-okt-2013 MV = NAP +0.06m Conus: F7.5CKE2HA/B 1701-2615 Toepassingsklasse 3. Test type TE1
 Conustype: $A_c = 1500 \text{ mm}^2$; $A_s = 19956 \text{ mm}^2$

SONDERING MET PLAATSELIJKE KLEEFMETING

NOORD-WEST 380

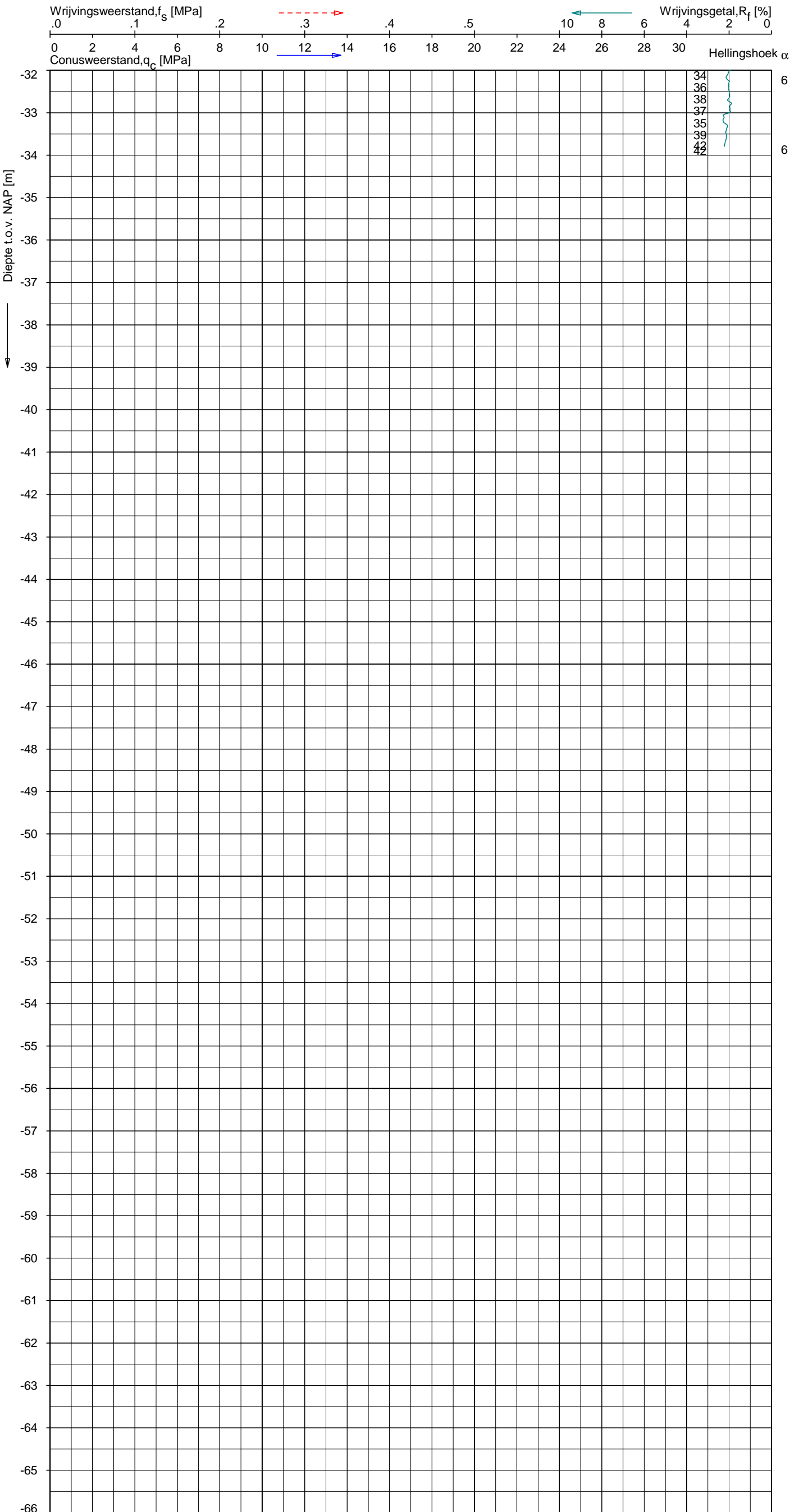
Opdr. 6012-0102-000
 Sond. DKM716-4



UNIPLOT 05.23.nl / QcfClass-N3.cmd / 2013-10-21 10:33:52

6012-0102-000

DKM716-4 - 2



Indicatieve bodembeschrijving
 Automatisch gegenereerd uit data van de sondering, geldig onder grondwaterpeil (Robertson 1990, NL corr.)

	ZAND, zwak siltig tot siltig
--	------------------------------

Opg. : JP d.d. 30-sep-2013 Coord.: X=240680.9m Y= 594405.4m Systeem: RD Sondering volgens norm NEN-EN-ISO 22476-1
 Get. : NIKKELSJ d.d. 21-okt-2013 MV = NAP +0.06m Conus: F7.5CKE2HA/B 1701-2615 Toepassingsklasse 3. Test type TE1
 Conustype: $A_c = 1500 \text{ mm}^2$; $A_s = 19956 \text{ mm}^2$



SONDERING MET PLAATSELIJKE KLEEFMETING

NOORD-WEST 380

Opdr. 6012-0102-000
 Sond. DKM716-4

Opdr. nr.:

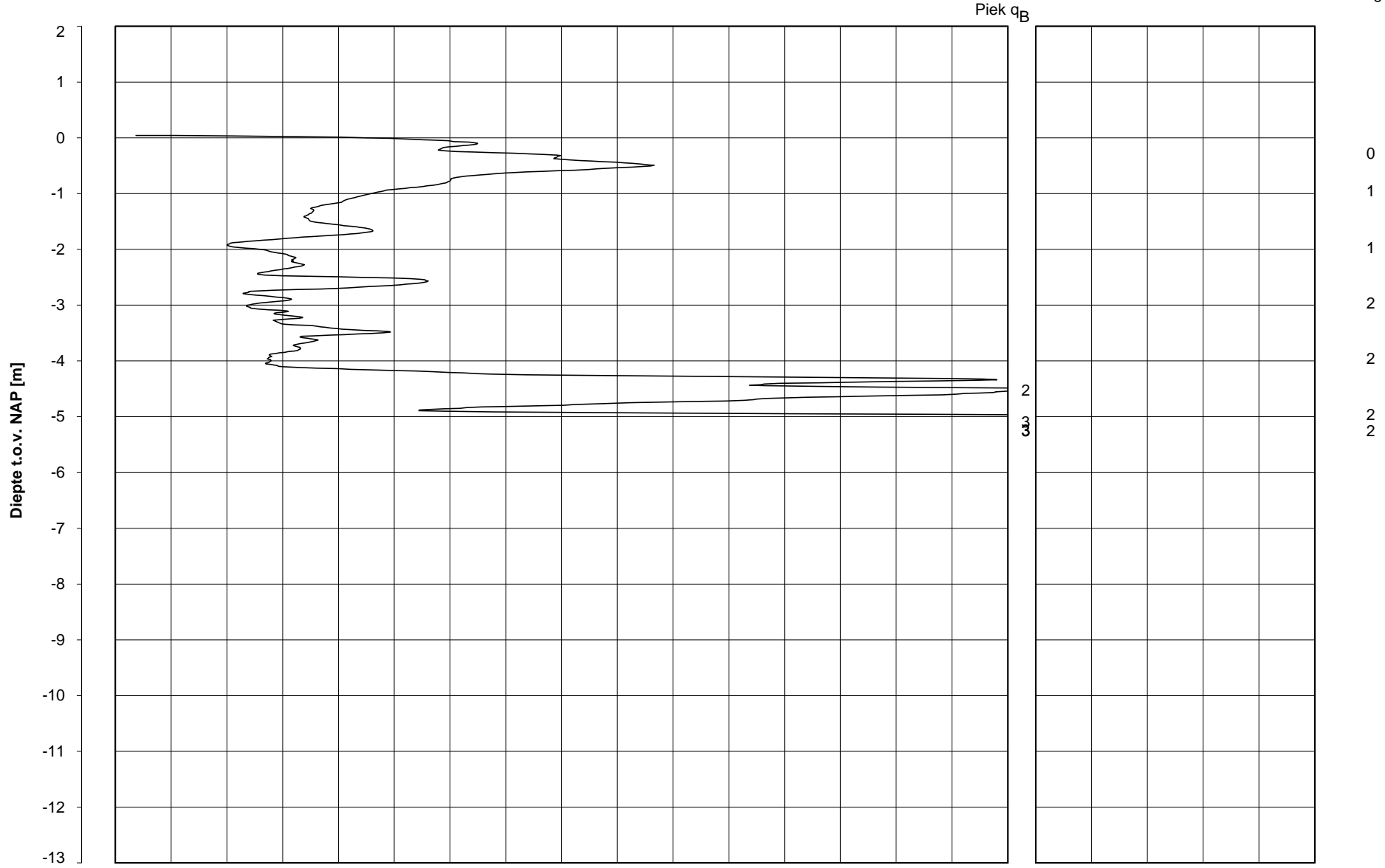
6012-0102-000

Sond. DKM716-2

Bol Penetratie Weerstand, q_B [MPa]
.0 .1 .2 .3 .4 .5 .6 .7 .8 .9 1.0 1.1 1.2 1.3 1.4 1.5 1.6

— Waterspanning, $u_{1,B}$ [MPa]
-.50 -.25 .00 .25 .50 .75

--- Waterspanning, $u_{2,B}$ [MPa]
Helling α [Gr]



Datum uitvoering : 30-Sep-2013 Sonde Type/Nr. : B-A48F2.5CKE2HA/B 1718 **DKM716-2**
Test tov NAP [m] : +0.04 Bol Basis Opp. [mm²] : 4778
Coördinaten [m] : X = 240690.8 Y = 594384.7

BOL SONDERING

NOORD-WEST 380

LEGENDA TERREINPROEVEN EN GRONDSOORTEN

BORINGEN / PEILBUIZEN

	mechanische boring (B)
	handboring (HB)
	niet uitgevoerde boring
	niet uitgevoerde handboring
	boring met peilbuis
	boring met peilbuis, ondiep en diep filter
	boring met peilbuis, ondiep, middeldiep en diep filter
	handboring met peilbuis
	hellingmeterbuis (HMB)
	gedrukte peilbuis (PB) / minifilter (MF)
	boring derden
	boring derden met peilbuis

SONDERINGEN

	diep-/diepzware sondering
	middelzware sondering
	diep-/diepzware sondering met plaatselijke kleefmeting
	middelzware sondering met plaatselijke kleefmeting
	slagsondering
	niet uitgevoerde sondering
	waterspanningsmeter (WSM)
	sondering derden
	sondering derden met plaatselijke kleefmeting

Type sonderingen

M	middelzware sondering
D	diepsondering
DZ	diepzware sondering
S	slagsondering

Toegevoegde metingen

KM	meting van de plaatselijke kleef
P	meting van waterspanning
M	meting van de magnetische veldsterkte
G	meting van de geleidbaarheid
S	meting van de schuifgolfsnelheid (seismische meting)
T	meting van de temperatuur

LEGENDA / TERMINOLOGIE

grind

	Grind, siltig
	Grind, zwak zandig
	Grind, matig zandig
	Grind, sterk zandig
	Grind, uiterst zandig

zand

	Zand, kleilig
	Zand, zwak siltig
	Zand, matig siltig
	Zand, sterk siltig
	Zand, uiterst siltig

veen

	Veen, mineraalarm
	Veen, zwak kleilig
	Veen, sterk kleilig
	Veen, zwak zandig
	Veen, sterk zandig

klei

	Klei, zwak siltig
	Klei, matig siltig
	Klei, sterk siltig
	Klei, uiterst siltig
	Klei, zwak zandig
	Klei, matig zandig
	Klei, sterk zandig

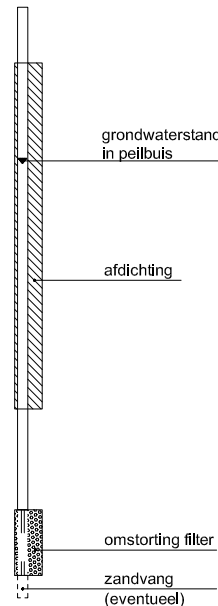
leem

	Leem, zwak zandig
	Leem, sterk zandig

Overige toevoegingen

	zwak humeus
	matig humeus
	sterk humeus
	zwak grindig
	matig grindig
	sterk grindig

Peilbuis



Monsters

	geroerd monster
	ongeroid monster

Overig

	gemiddeld hoogste grondwaterstand
	grondwaterstand
	gemiddeld laagste grondwaterstand
	slib
	verharding / kern / asfalt
	puin

CONTINU ELEKTRISCH SONDEREN

Meettechniek

De standaard bij Fugro toegepaste conus is de “elektrische kleefmantelconus”, waarmee de conusweerstand, de plaatselijke wrijvingsweerstand en de helling gelijktijdig worden gemeten. Sinds februari 2013 is de nieuwe norm *NEN-EN-ISO 22476-1:2012/C1:2013 Geotechnisch onderzoek en beproeving - Veldproeven - Deel 1: Elektrische sondering met en zonder waterspanningsmeting* van toepassing als vervanging van NEN 5140, die is terug getrokken. In NEN 9997-1 wordt echter nog wel verwezen naar NEN 5140.

Bij het uitvoeren van een sondering conform *NEN-EN-ISO 22476-1:2012/C1:2013* wordt de puntweerstand gemeten, die moet worden overwonnen om een conus met een tophoek van 60° en een basisoppervlak van 1000 mm^2 met een constante snelheid van ca 20 mm/s in de bodem te drukken. Voor de meting van de wrijvingsweerstand is een mantel met een oppervlak van 15000 mm^2 boven de punt aangebracht. De druk op de conuspunt (conusweerstand in MPa) en de wrijving langs de kleefmantel (plaatselijke wrijvingsweerstand in MPa) worden door rekstroken in de conus continu digitaal gemeten. Volgens *NEN-EN-ISO 22476-1* mag het basisoppervlak van de conus tussen 500 en 2000 mm^2 variëren zonder dat correctiefactoren op de meetresultaten moeten worden toegepast. Fugro sonderingen worden standaard uitgevoerd met een sondeerconus met een basisoppervlak van 1500 mm^2 en een manteloppervlak van 20000 mm^2 .

Veelal wordt gebruik gemaakt van een conus met een korter cilindrisch deel boven de conuspunt dan in *NEN-EN-ISO 22476-1* vermelde 400 mm voor een standaard conus. Het cilindrische deel vanaf de conuspunt van de standaard door Fugro gebruikte conussen een lengte heeft van 230 mm in plaats van de genormeerde lengte. Onderzoek¹⁾ heeft aangetoond, dat de invloed van de lengte van deze conus op het sondeerresultaat verwaarloosbaar is, terwijl met een kortere conus met minder risico een grotere sondeerdiepte kan worden bereikt.

De meetsignalen worden digitaal naar een elektrische meeteenheid gestuurd en samen met de diepte en de tijd opgeslagen. Definitieve verwerking vindt daarna op kantoor plaats, waarbij de gemeten parameters tegen de diepte in grafiekvorm worden uitgewerkt. Door continue registratie van de gemeten conus- en wrijvingsweerstand wordt een nauwkeurig beeld van de gelaagdheid en de vastheid van de bodem verkregen.

Afwijking van de conus met de verticaal worden continu geregistreerd, waarmee bij de uitwerking de diepte wordt gecorrigeerd en zo een onjuiste diepteaanduiding als gevolg van “scheef sonderen” wordt voorkomen.

Interpretatie van de sonderingen met plaatselijke wrijvingsweerstand

Meting van zowel de conusweerstand q_c als de plaatselijke wrijvingsweerstand f_s maakt het mogelijk het wrijvingsgetal R_f te berekenen. Het wrijvingsgetal wordt gedefinieerd als het quotiënt van de plaatselijke wrijving en de op gelijke diepte gemeten conusweerstand in procenten. Hierbij wordt rekening gehouden met laagscheidingen ter hoogte van de mantel.

Het wrijvingsgetal R_f geeft samen met de conusweerstand q_c een goed beeld van de bodemopbouw *beneden* de grondwaterspiegel. In de onderstaande tabel zijn enige kenmerkende waarden van het wrijvingsgetal aangegeven. *Met nadruk dient te worden gesteld dat deze waarden slechts indicatief zijn en getoetst dienen te worden aan boringen of lokale ervaring en uitsluitend gelden voor de cilindrische elektrische conus.*

grondsoort	wrijvingsgetal in %	grondsoort	Wrijvingsgetal in %
Grind, grof zand	0,2 – 0,6	Klei	3,0 – 5,0
Zand	0,6 – 1,2	Potklei	5,0 – 7,0
Silt, leem, löss	1,2 – 4,0	Veen	5,0 – 10,0

In geroerde grond en in grond boven de grondwaterspiegel kunnen grote afwijkingen ten opzichte van de genoemde waarden voorkomen en gelden deze waarden niet.

¹⁾ Lunne en Powell, A comparison of different sized piezocones in UK clays.

CONTINU ELEKTRISCH SONDEREN

Presentatie sondeergegevens

Sonderingen kunnen worden uitgewerkt met interpretatie van het wrijvingsgetal voor identificatie van de bodemlagen. De identificatie van de bodemlagen is dan uitgevoerd volgens Robertson [1990]², die door Fugro is aangepast aan de Nederlandse omstandigheden. Bij deze interpretatie wordt uitgegaan van de genormaliseerde waarden van de conusweerstand nQ_c en wrijvingsgetal nR_f als ingangspanparameters.

De genormaliseerde waarden van de conusweerstand nQ_c en wrijvingsgetal nR_f worden berekend, uit de gemeten wrijvingsweerstand f_s en conusweerstand q_c , indien mogelijk gecorrigeerd voor de waterspanning en de verticale effectieve - en totale grondspanning volgens de onderstaande formules.

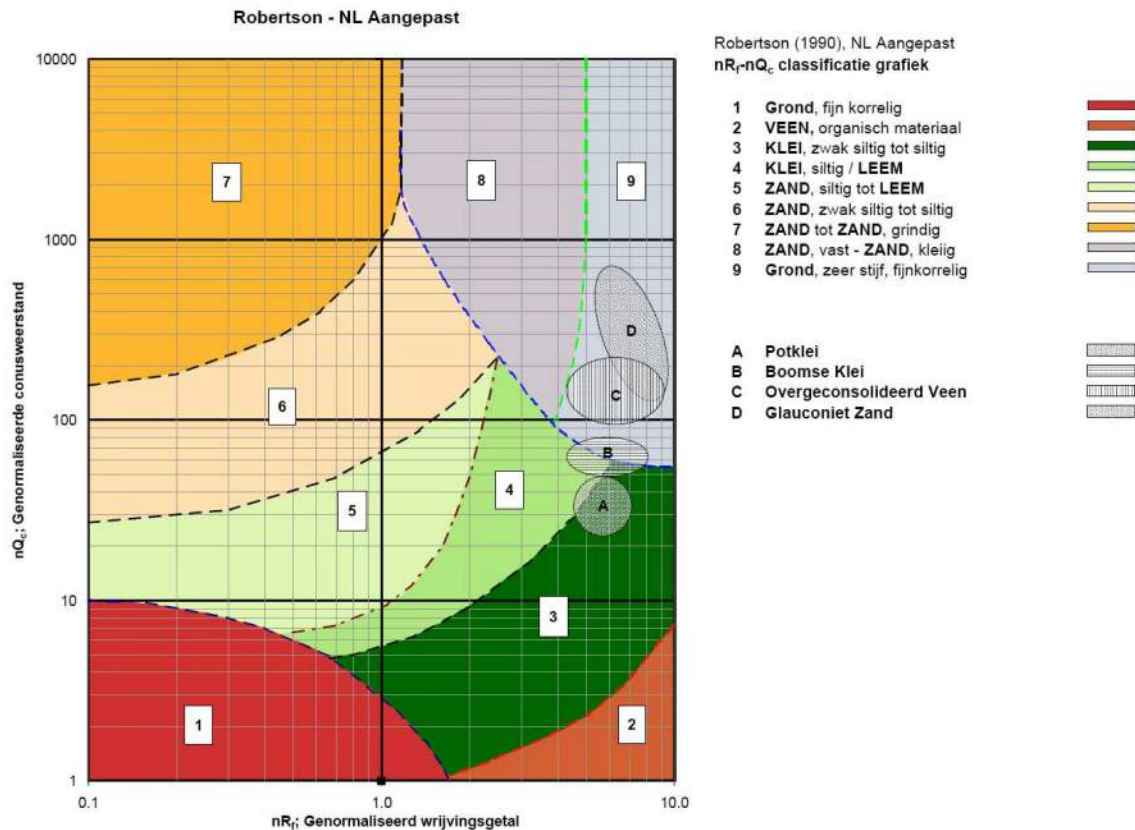
Genormaliseerde conusweerstand:
$$nQ_c = \frac{q_t - \sigma_{v0}}{\sigma'_{v0}}$$

Genormaliseerd wrijvingsgetal:
$$nR_f = \frac{100 \cdot f_s}{q_t - \sigma_{v0}}$$

In geval er geen waterspanning is gemeten, wordt voor q_t de waarde van q_c gebruikt.

Voor de grondsoorten, die specifiek zijn voor de Nederlandse ondergrond condities, zijn in de Bodem Classificatiegrafiek van Robertson [1990] twee aanpassingen gedaan om de Nederlandse situatie beter te beschrijven:

- Gebieden 4 en 5 zijn anders ingedeeld, zodat losgepakte zanden en ondiepe kleilagen beter worden geïnterpreteerd. Deze aanpassingen zijn in onderstaande figuur weergegeven.
- Bovendien is een extra voorwaarde ingebracht om Holocene veenlagen goed te kunnen classificeren. Voor $q_c < 1,5$ MPa en $R_f > 5$ % wordt de grond als veen geïnterpreteerd.



² Robertson, P.K. [1990] "Soil Classification using the cone penetration test". Canadian Geotechnical Journal, 27(1), 151-8²

CONTINU ELEKTRISCH SONDEREN

Voor een aantal specifieke grondtypen, zoals bijvoorbeeld Potklei, Boomse klei, overgeconsolideerd veen en glauconiethoudend zand is tevens het classificatie gebied aangegeven. Deze stemmen niet direct overeen met de benamingen van gebieden 1 tot en met 9.

De identificatie is indicatief en alleen geldig voor lagen onder de grondwaterstand. De resultaten dienen te worden geverifieerd met boringen of geologische informatie. Uitgedroogde cohesieve toplagen geven een te hoge waarde worden voor het wrijvingsgetal, waardoor bijvoorbeeld uitgedroogde kleilagen mogelijk onterecht worden geïnterpreteerd als veenlagen. Ook is de correlatie voor de toplagen minder betrouwbaar vanwege het lage effectieve spanningsniveau in deze lagen.

Andere conustypen

Naast de meting van conusweerstand en plaatselijke wrijving is het mogelijk extra (combinaties van)

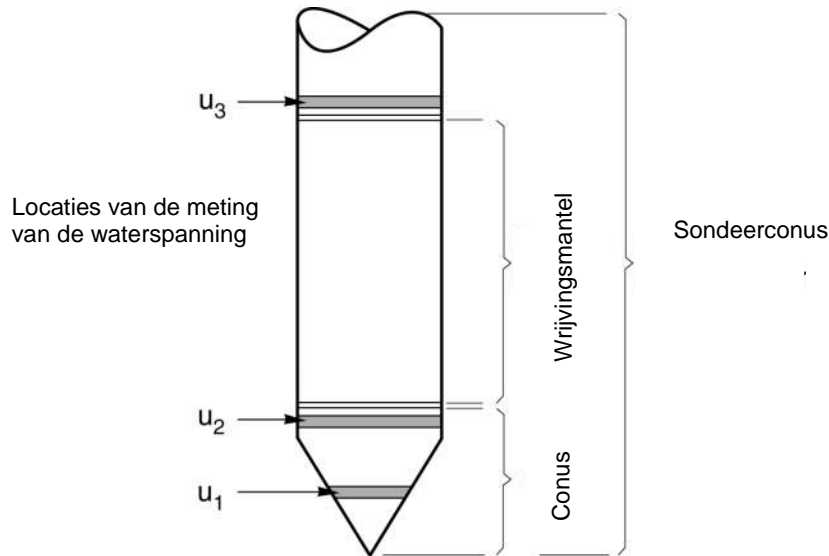
type meting	Meetresultaten	toepassingsmogelijkheden
waterspanning	waterspanning ter plaatse van de punt	registreren waterremmende lagen indicatie stijghoogte grondwater classificatie / gelaagdheid bodem
magnetometer	Magnetische veldsterkte in 3 orthogonale richtingen (X,Y,Z)	Blindganger onderzoek, onderzoek ligging obstakels (stalen leidingen, grondankers), onderzoek paalpunt niveau / schoorstand funderingspalen, onderzoek ligging onderzijde stalen damwanden
geleidbaarheid	elektrische geleiding grond en grondwater	indicatie waterkwaliteit / zoet - zout water grens onderzoek verspreiding verontreiniging
temperatuur	temperatuurmeting op verschillende diepten	warmteoverdracht in de bodem bepaling temperatuurgradiënt
schuifgolfsnelheid (seismisch)	dynamische bodemparameters op verschillende diepten	machinefunderingen, windturbinefunderingen
versnelling	versnellingen op verschillende diepten	heiltrillingen / verkeerstrillingen
MIP (membrane interface probe)	verticale verspreiding van vluchtige (gechloreerde) koolwaterstoffen	bestudering zak/drijfslagen en/of verontreinigingen met vluchtige (gechloreerde) koolwaterstoffen
ROST (rapid optical screening tool)	verticale verspreiding van (aromatische) koolwaterstoffen	bestudering zak/drijfslagen en/of verontreinigingen met (aromatische) koolwaterstoffen

metingen uit te voeren. In onderstaand schema zijn enkele mogelijkheden aangegeven. Indien gewenst kan nadere informatie over metingen en toepassingsmogelijkheden worden verschaft.

Waterspanningssonderingen

Naast registratie van conusweerstand en plaatselijke wrijvingsweerstand wordt bij een groot deel van de sonderingen waterspanning geregistreerd. Een waterspanningsconus is voorzien van een ingebouwde druksensor, waarmee de waterdruk tijdens het sonderen wordt gemeten. Een filter voorkomt het contact van grond met de druksensor. De waterdruk kan op drie locaties in de conus worden gemeten waarbij de posities u_1 en u_2 veelvuldig voorkomen. Positie u_3 wordt zelden toegepast. Slechts een kleine hoeveelheid water ($0,2 \text{ mm}^3$) is nodig om een nauwkeurige waterdruk te meten. Het meetbereik kan worden gekozen afhankelijk van de te verwachten wateroverspanning. In stijve kleien kan deze oplopen tot meer dan 3 MPa.

CONTINU ELEKTRISCH SONDEREN



Figuur 1 Principe piëzo-conus

Uitvoeringswijze

Om een juiste meting van de waterspanning te verkrijgen, dient het gehele meetsysteem volledig ontlucht en gevuld te zijn met een weinig samendrukbare vloeistof. Om te voorkomen dat de vloeistof tijdens het sonderen in de onverzadigde lagen boven de grondwaterstand wegvloeit zijn een juiste keuze van vloeistof, het gebruik van een rubber membraam, een goede uitvoering en de poriëngrootte van het filter belangrijk.

Indien het grondwater relatief ondiep aanwezig is, wordt bij voorkeur voorgeboord tot het niveau van de grondwaterspiegel teneinde luchttoetreding te voorkomen. Hiermee wordt ook de kans op beschadiging en in de grond achterblijven van het rubber membraam verkleind.

Interpretatie

De resultaten van de piëzo-sonderingen bestaan uit de gemeten conusweerstand (q_c), de plaatselijke wrijvingsweerstand (f_s), het wrijvingsgetal (R_f), de gemeten waterspanning (u_1 of u_2 respectievelijk in de punt en achter de punt) en de wateroverspanningindex B_q .

De resultaten van de waterspanningsmeting tijdens het sonderen vormen uit grondmechanisch en geohydrologisch oogpunt een belangrijke extra informatiebron voor de interpretatie van de bodemopbouw. Door combinatie van de meting van de conusweerstand en de waterspanning, bij voorkeur samen met de plaatselijke wrijvingsweerstand, wordt optimaal gebruik gemaakt van de sondeertechniek en kan het benodigde aanvullend grondonderzoek efficiënter worden gepland.

Bij de interpretatie speelt met name de wateroverspanning een rol, dat wil zeggen de verhoging van de waterspanning die door het indrukken van de conus ontstaan is.

Dunne cohesieve laagjes in een zandpakket en dunne zandlaagjes in een kleipakket, die in de conusweerstand en de plaatselijke wrijvingsweerstand door uitmiddeling niet of slecht zichtbaar zijn, kunnen goed worden gedetecteerd aan de hand van de water(over)spanningen, die door het sonderen ontstaan. Deze laagjes kunnen van groot belang zijn voor het zettingsgedrag van funderingen en voor de verticale (on)doorlatendheid van de grond.

Verder kunnen met de piëzo-conus, met name via de u_1 -meting, sterk gelaagde structuren van zand en klei onderscheiden worden van homogene lagen hetgeen op basis van conusweerstand en plaatselijke

CONTINU ELEKTRISCH SONDEREN

wrijving in de meeste gevallen niet lukt. Aangetoond is dat het detectievermogen van de u_1 -meting veel hoger is dan van de u_2 -meting.

Wateroverspanningindex B_q

Met de wateroverspanningindex B_q kan een meer nauwkeurige classificatie van de grondsoort worden verkregen. Deze index is de verhouding van de wateroverspanning en de netto conusweerstand q_{net} , zijnde de gemeten conusweerstand q_c gecorrigeerd voor de waterspanning op het netto oppervlak van de sondeerconus, rekeninghoudend met de heersende effectieve verticale spanning op het betreffende niveau. De wateroverspanningindex B_q wordt als volgt berekend:

$$B_q = \beta \cdot (u_1 - u_0) / q_{net} \quad \text{of} \quad B_q = (u_2 - u_0) / q_{net}$$

waarin:

- β = factor voor de verschillende grondsoorten voor omrekening van u_1 naar u_2 ; standaard wordt hiervoor aangehouden 0,8, zijnde normaal geconsolideerde kleien (zie hierna volgende tabel);
- q_{net} = $q_t - \sigma_{v0}$ = netto conusweerstand;
- q_t = $q_c + (1-a) \cdot \{\beta \cdot (u_1 - u_0) + u_0\}$ voor een filter in de conuspunt;
= $q_c + (1-a) \cdot u_2$ voor een filter direct achter de conuspunt;
- σ_{v0} = de verticale grondspanning; standaard wordt hierbij uitgegaan van een gemiddeld volumiek gewicht van de bodemlagen van 14 kN/m^3 en een grondwaterstand op 1 m beneden maaiveld;
- a = netto oppervlakteverhoudingscoëfficiënt van de conus i.v.m. de spleet achter de conuspunt;
- u_1 = de gemeten waterdruk bij een filterplaatsing *in* de punt;
- u_2 = de gemeten waterdruk bij een filterplaatsing *achter* de punt;
- u_0 = de hydrostatische stijghoogte; standaard wordt hiervoor in de berekening een niveau uitgegaan van 1 m beneden maaiveld.

Voor andere grondsoorten zijn de β -factoren in onderstaande tabel gegeven.

Grond gedrag	β -factor
Normaal geconsolideerde klei	0,6 - 0,8
Licht overgeconsolideerde klei	0,5 - 0,7
Sterk overgeconsolideerde klei	0 ¹⁾ - 0,3
Leem samendrukbaar	0,5 - 0,6
Leem, vast en dillatant gedrag	0 ¹⁾ - 0,2
Zand siltig, los gepakt	0,2 - 0,4

¹⁾ Bij meting van de waterspanning achter de conuspunt worden in bepaalde gevallen negatieve waterspanningen gemeten. Deze waarden geven nauwelijks een indicatie van de doorlatendheid, doch alleen over het materiaalgedrag.

Dissipatietest

Het is ook mogelijk het sondeerproces op een bepaalde diepte tijdelijk te stoppen en de afname van de wateroverspanning (dissipatie) als functie van de tijd te registreren. Daarna kan het sondeerproces worden voortgezet.

In doorlatende gronden geeft de dissipatietest een goed beeld van de heersende hydrostatische waterspanning en daarmee van de stijghoogte. Het betreft slechts een indicatie aangezien de meetnauwkeurigheid beperkt is. Door het uitvoeren van meerdere metingen in een grondlaag en de gemiddelde waarde van de stijghoogte te bepalen kan een beduidend hogere nauwkeurigheid worden behaald. Ervaring leert dat de onnauwkeurigheid circa 0,5 m bedraagt.

Voor een meer nauwkeurige bepaling en de optredende fluctuaties zijn peilbuismetingen over een langere waarnemingsperiode nodig, afhankelijk van het doel.

In slecht doorlatende, cohesieve lagen kan met behulp van de dissipatietest een indicatie van de consolidatiecoëfficiënt en daarmee van de verticale (on)doorlatendheid worden verkregen. Hierbij dient

CONTINU ELEKTRISCH SONDEREN

de dissipatietest te worden voortgezet totdat de wateroverspanning tenminste met 50 % is afgenomen. In de praktijk komt dat overeen met circa 1/2 uur à 3/4 uur.

Uit berekeningen en kwalitatieve vergelijking van de metingen wordt inzicht verkregen in het consolidatiegedrag van de grond.

Voor het vaststellen van de heersende hydrostatische waterspanning in kleilagen is de dissipatietest in de meeste gevallen weinig geschikt, vanwege de benodigde lange aanpassingstijd en de onnauwkeurigheid.

Klassenindeling EN-ISO 22476-1

Voorafgaand aan de uitvoering diende een keuze te worden gemaakt binnen welke kwaliteitsklasse met bijbehorende toelaatbare meetonzekerheid het werk minimaal uitgevoerd moet worden. De klassenindeling heeft voornamelijk betrekking op de nauwkeurigheid van de gemeten parameters.

Door invoering van de Eurocode is op Europees niveau de internationale sondeernorm EN-ISO 22476-1 "Electrical cone and piezocone testing" ontwikkeld, welke de oorspronkelijke NEN 5140 heeft vervangen. De nieuwe elektrische sondeernorm **EN-ISO 22476-1** is in opzet vergelijkbaar met de oude Nederlandse norm NEN 5140 voor elektrische sonderingen. Een verschil tussen norm **EN-ISO 22476-1** met NEN 5140 is dat in de nieuwe norm de nauwkeurigheid van de meetresultaten wordt gekoppeld aan het toepassingsgebied met bijbehorend bodemkenmerken / geschiktheid voor interpretatie en afleiding van bodemparameters. Verder is de meting van de waterspanning genormeerd.

In de Europese tabel van sondeerclassen worden de sondeerclassen ingedeeld naar de toepassing van de sondering, zie onderstaande tabel.

CONTINU ELEKTRISCH SONDEREN**Toepassing klassen volgens NEN-EN-ISO 22476-1:2012**

Toepassing Klasse	Test type	Gemeten parameter	Toegestane minimum nauwkeurigheid ^a	Maximum lengte tussen metingen	Gebruik	
					Grondsoort ^b	Interpretatie ^c
1	TE 2	Conus weerstand Mantel wrijving Waterspanning Helling Sondeerlengte	35 kPa of 5 % 5 kPa of 10 % 10kPa of 2 % 2° 0,1 m of 1%	20 mm	A	G, H
2	TE1 TE2	Conus weerstand Mantel wrijving Waterspanning Helling Sondeerlengte	100 kPa of 5 % 15 kPa of 15 % 25 kPa of 3 % 2° 0,1 m of 1 %	20 mm	A B C D	G, H* G, H G, H G, H
3	TE1 TE2	Conus weerstand Mantel wrijving Waterspanning ^d Helling Sondeerlengte	200 kPa of 5 % 25 kPa of 15 % 50 kPa of 5 % 5° 0,2 m of 2 %	50 mm	A B C D	G G, H* G, H G, H
4	TE1	Conus weerstand Mantel wrijving Sondeerlengte	500 kPa of 5 % 50 kPa of 20 % 0,2 m of 1 %	50 mm	A B C D	G* G* G* G*
NOOT 1 Richtlijnen voor gebruik van Tabel 2 zijn gegeven in bijlage F.						
NOOT 2 Voor uiterst slappe gronden maken soms nog hogere nauwkeurigheden noodzakelijk.						
^a De toegestane minimum nauwkeurigheid van de gemeten parameters is de grootste van de twee genoemde. De relatieve nauwkeurigheid geldt voor de gemeten waarde en niet voor het meetbereik. ^b Volgens ISO 14688-2: A Homogene gronden bestaande uit zeer slappe tot stijve kleien (en silt) ($q_c < 3$ MPa) B Gemengde bodemprofielen met slappe tot stijve kleien ($q_c \leq 3$ MPa) en matig vaste tot vaste zanden (conusweerstand $5 \text{ MPa} \leq q_c < 10 \text{ MPa}$) C Gemengde bodemprofielen met stijve kleien (conusweerstand $1,5 \text{ MPa} \leq q_c < 3 \text{ MPa}$) en zeer dichte zanden ($q_c > 20 \text{ MPa}$) D Zeer stijve tot harde kleien ($q_c \geq 3 \text{ MPa}$) en zeer vaste grove gronden ($q_c \geq 20 \text{ MPa}$) ^c G vaststelling bodemprofiel en bepaling van grondsoort met een laag niveau van onzekerheid G* indicatieve vaststelling bodemprofiel en bepaling van grondsoort met een hoog niveau van onzekerheid H interpretatie met betrekking tot ontwerp met een laag niveau van onzekerheid H* interpretatie met betrekking tot ontwerp met een hoog niveau van onzekerheid ^d Waterspanning kan alleen worden gemeten als TE2 wordt toegepast.						

Voor projecten, waarbij parameters op basis van Tabel 2.b NEN 9997-1 worden afgeleid, is een hoge nauwkeurigheidsklasse gewenst. Het is echter in een bodemgesteldheid met zowel zeer slappe grondlagen als zeer vaste zandlagen met hoge conusweerstand onmogelijk om aan de eisen van toepassing klasse 1 voldoen zoals ook blijkt uit de bovenstaande tabel. Het bij Fugro gehanteerde

CONTINU ELEKTRISCH SONDEREN

meetsysteem voor sonderen is bijzonder nauwkeurig door toepassing van digitale conussen, strikte kwaliteitscontroles en calibraties. In de praktijk is gebleken dat standaard Fugro sonderingen in de nieuwe norm tenminste in toepassingsklasse 3 vallen en voor een groot deel binnen klasse 2. Sonderingen volgens toepassingsklasse 3 in de nieuwe norm zijn vergelijkbaar met sonderingen volgens klasse 2 van de oude NEN 5140.

Toepassingklasse 1 sonderingen kunnen alleen met speciale gevoelige conussen met een beperkt meetbereik en een kleibodemprofiel met $q_c < 3$ MPa worden bereikt. In bodemprofielen waarin zowel zeer slappe lagen als zeer vaste lagen voorkomen kan de hoogste meetnauwkeurigheid van klasse 1 enigszins worden benaderd door aanvullende maatregelen en procedures. Toepassingklasse 2 sonderingen kunnen in bodemprofielen, waarin zowel zeer slappe lagen als zeer vaste lagen voorkomen, alleen worden verkregen door toepassing van digitale conussen met regelmatige calibraties, aanvullende uitvoeringsmaatregelen en kwaliteitscontroles. Toepassingklasse 1 is in deze bodem niet haalbaar. De enige praktische indicatie over de bereikte sondeerklasse is controle van calibraties en 0-puntsverlopen tussen het begin en eind van de sondering.

In de praktijk komt het af en toe voor dat sonderingen worden uitgevoerd, waarbij door de opdrachtgever is aangegeven dat de maaiveldhoogte niet ten opzichte van een vast referentiepeil (NAP) behoeft te worden vastgelegd. Deze sonderingen voldoen derhalve op dit punt niet aan **EN-ISO 22476-1**.

Klassenindeling NEN 5140

De norm NEN 5140 ging uit van vier kwaliteitsklassen. Voorafgaand aan de uitvoering diende een keuze te worden gemaakt binnen welke kwaliteitsklasse met bijbehorende toelaatbare meetonzekerheid het werk minimaal uitgevoerd moet worden. De klassenindeling heeft voornamelijk betrekking op de nauwkeurigheid van de gemeten conusweerstand, plaatselijke wrijvingsweerstand en diepte, zoals blijkt uit de onderstaande tabel.

klasse	Meetgrootheid	toelaatbare meetonzekerheid	meetinterval
1	Conusweerstand	0,05 MPa of 3%	20 mm
	Plaatselijke wrijvingsweerstand	0,01 MPa of 10%	
	Helling	2°	
	Sondeerdiepte	0,2 m of 1 %	
2	Conusweerstand	0,25 MPa of 5%	50 mm
	Plaatselijke wrijvingsweerstand	0,05 MPa of 15%	
	Helling	2°	
	Sondeerdiepte	0,2 m of 2 %	
3	Conusweerstand	0,5 MPa of 5%	100 mm
	Plaatselijke wrijvingsweerstand	0,05 MPa of 20%	
	Helling	5°	
	Sondeerdiepte	0,2 m of 2 %	
4	Conusweerstand	0,5 MPa of 5%	100 mm
	Plaatselijke wrijvingsweerstand	0,05 MPa of 20%	
	Sondeerlengte	0,1 m of 1%	

Opmerking: De toelaatbare meetonzekerheid is de grotere waarde van de absolute meetonzekerheid en de relatieve meetonzekerheid. De relatieve meetonzekerheid geldt voor de meetwaarde en niet voor het meetbereik.

Vergelijking van de gespecificeerde nauwkeurigheden van de NEN 5140 en NEN-EN-ISO 22476-1 laat zien dat de nauwkeurigheid van de meest in NL gehanteerde sondeerklasse 2 volgens NEN 5140 iets hoger ligt dan die van de toepassingklasse 3 volgens de ISO norm.

5 Milieuhygiënisch onderzoek (verkennend bodemonderzoek)

Verantwoording

Titel: Milieuhygiënisch onderzoek: Project: Noord – West 380 kV
Deelgebied: 1
Mastnummer: 716

Projectnummer: B02032.000377.001

Referentienummer: T206878

Revisie: 1.0

Datum: 18 december 2014

Auteur(s): M.N.J. Meuwissen

Gecontroleerd door: C.W.F. Jansonius

Paraaf gecontroleerd:



Goedgekeurd door: J. Assink



Paraaf goedgekeurd:

Contact: TenneT380kVnw@arcadis.nl



INHOUDSOPGAVE

5.1. Inleiding

5.2. Vooronderzoek

5.3. Veld- en laboratoriumonderzoek

5.4. Resultaten veldonderzoek

5.5. Resultaten laboratoriumonderzoek

5.6. Evaluatie

5.7. Bijlagen H5

Bijlage 5-1: Tekening met situering boringen en peilbuis

Bijlage 5-2: Analysecertificaten

Bijlage 5-3: Toetsing analyseresultaten

Bijlage 5-4: Toetsingskader

Bijlage 5-5: Kwaliteitsborging

Bijlage 5-6: Veldwerkverklaring

5.1 *Inleiding*

5.1.1 *Algemeen*

De strategie voor de uitvoering van het verkennend bodemonderzoek voor de landbodem is gebaseerd op de NEN 5740, Bodem – Landbodem - Strategie voor het uitvoeren van verkennend bodemonderzoek – Onderzoek naar de milieuhygiënische kwaliteit van de bodem, uitgegeven door het Nederlands Normalisatie Instituut (NNI) januari 2009.

Naast een verkennend bodemonderzoek is een waterbodemonderzoek in de watergangen op de locatie uitgevoerd. De strategie voor de uitvoering van het waterbodemonderzoek is gebaseerd op de NEN 5720, Bodem – Waterbodem – Strategie voor het uitvoeren van verkennend onderzoek - Onderzoek naar de milieuhygiënische kwaliteit van waterbodem en baggerspecie, uitgegeven door het Nederlands Normalisatie Instituut (NNI) november 2009.

5.1.2 *Aanleiding en doelstelling*

De aanleiding voor het uitvoeren van het verkennend bodemonderzoek en het waterbodemonderzoek is een bodemingreep. In verband hiermee is inzicht in de milieuhygiënische kwaliteit van de bodem (grond en grondwater) en waterbodem noodzakelijk.

De doelstelling van het onderzoek is het vaststellen van de milieuhygiënische bodemkwaliteit van de onderzoekslocatie. Het verkennend bodem- en waterbodemonderzoek is bedoeld om aan te tonen of er mogelijk sprake is van verontreinigde grond en slib.

5.1.3 *Kwaliteitsborging en onafhankelijkheid*

Voor informatie omtrent kwaliteitsborging, zie bijlage 5-5.

Voor de onafhankelijkheidsverklaring van de milieudeskundigen, zie bijlage 5-6.

5.1.4 *Opbouw van het rapport*

In het voorliggende rapport komen de volgende aspecten aan de orde:

- De resultaten van het vooronderzoek (paragraaf 5.2);
- De uitgevoerde veld- en laboratoriumwerkzaamheden (paragraaf 5.3);
- De resultaten van het veldonderzoek (paragraaf 5.4);
- De resultaten van het laboratoriumonderzoek en de interpretatie (paragraaf 5.5);
- Een evaluatie van de onderzoeksresultaten, toetsing van de gekozen onderzoekshypothese en conclusies en aanbevelingen (paragraaf 5.6).

De bijbehorende tekeningen, boorprofielen en analysecertificaten zijn als bijlage opgenomen.

5.2 *Vooronderzoek*

5.2.1 *Algemeen*

In deze paragraaf worden de resultaten van het vooronderzoek besproken. Dit resulteert in een hypothese over de mate van verdenking ten aanzien van bodemverontreiniging op de locatie.

Het vooronderzoek is uitgevoerd conform de NEN 5717 en 5725 met uitzondering van de financieel/juridische aspecten. De resultaten van het vooronderzoek zijn in de volgende paragrafen weergegeven.

5.2.2 *Locatiegegevens*

Voor gedetailleerde informatie van de locatie wordt verwezen naar hoofdstuk 1.

5.2.3 *Geraadpleegde bronnen*

Bij het verzamelen van de historische gegevens zijn verschillende bronnen geraadpleegd. In tabel 5.2.1 zijn de bronnen vermeld. Bij elke bron is een toelichting opgenomen. In paragraaf 5.2.4 zijn de resultaten van het vooronderzoek toegelicht.

Tabel 5.2.1: Overzicht geraadpleegde bronnen tijdens vooronderzoek

Bron	Korte toelichting
Provincie Groningen	Bodeminformatie van de provincie: http://geoservices.provinciegroningen.nl/Flamingo/Kaarten/bodeminformatie/
Waterschap Noorderzijlvest	Telefonisch contact dhr. Bakker en dhr. Van der Klok, 13 – 14 sept 2012
Overige bronnen (archieven)	Indien bovengenoemde bronnen hiertoe aanleiding geven, zijn de archiefbezoeken uitgevoerd om aanvullende informatie te verkrijgen

5.2.4 Resultaten dossieronderzoek

Uit de beschikbare gegevens, verkregen uit bovengenoemde bronnen (tabel 5.2.1), blijkt dat ter plaatse van de mastvoet geen (water-)bodemverontreiniging wordt verwacht. De aangetroffen informatie gaf geen aanleiding tot het uitvoeren van aanvullend (archief)onderzoek. De locatie kan derhalve beschouwd worden als onverdacht.

5.2.5 Resultaten terreininspectie

De terreininspectie is uitgevoerd door J. Uitham op 18-11-2013. Tijdens de terreininspectie zijn de volgende onderdelen aan de orde gekomen:

- Huidig terreingebruik;
- Verhardingen en vloeren;
- Boven- en ondergrondse tanks (en vul- en ontluuchtingspunten), stookplaatsen, (half)verhardingslagen, ophogingen, storthopen, dempingen en ontgravingen;
- Mogelijke asbestverdenking;
- Mogelijk gesprek met eigenaar en de resultaten hiervan.

Tijdens de terreininspectie zijn geen bijzonderheden aangetroffen.

Er zijn bij de milieukundige werkzaamheden en inspecties geen bijzonderheden waargenomen m.b.t. drainage (geen volledige drainage-inspectie uitgevoerd).

5.2.6 Bodemopbouw en geohydrologie

De regionale bodemopbouw is weergegeven in onderstaande tabel 5.2.2. De gegevens uit deze tabel zijn ontleend aan www.dinoloket.nl aangevuld met de lokale locatie specifieke gegevens zoals naar voren komt uit de sonderingen uitgevoerd in het kader van het geotechnische onderzoek (zie hoofdstuk 4) en de handboringen voor het cultuurtechnisch onderzoek (zie hoofdstuk 2).

Tabel 5.2.2: Regionale bodemopbouw

Globale diepte (m NAP)	Samenstelling	Geohydrologische eenheid	Formatie
0,03 tot -11,4	klei, veen, zand	deklaag	Naaldwijk
-11,4 tot -14	zand	watervoerende laag	Boxtel
-14 tot -22,5	klei	slechtdoorlatende laag	Peelo
-22,5 tot -40	zand	watervoerende laag	Peelo

Oppervlaktewaterpeilen

Het peil van de rond de mastlocatie gelegen oppervlaktewater bedraagt circa -1.37 m NAP. Dit is gebaseerd op het AHN2 (Algemeen Hoogtebestand Nederland) en de veldmetingen van het slootprofiel.

Freatisch grondwater

De Gemiddeld Hoogste Grondwaterstand (GHG) en Gemiddeld Laagste Grondwaterstand (GLG) geeft de grondwaterstandsfluctuatie zone aan. Deze kunnen in het veld terug te vinden zijn als hydromorfe profielkenmerken. Op basis van de hydromorfe profielkenmerken in boringen op de locatie is een gemiddelde GHG af te leiden van 0,72 m -mv en de GLG op 1,80 m -mv. Bij een maaiveldniveau van 0,03 m NAP komt dit overeen met een GHG van -0,69 m NAP en een GLG van -1,77 m NAP.

De in peilbuis 71601-1 met filterdiepte 1,7 tot 2,7 m -mv tijdens de veldwerkzaamheden opgenomen freatische stijghoogte is weergegeven in onderstaande tabel. De waarden ten opzichte van maaiveld zijn met de maaiveldhoogte van 0,00 m NAP bij de peilbuis (in het rapport afgerond op twee decimalen) vertaald naar een waarde ten opzichte van NAP.

Tabel 5.2.3: Ondiepe stijghoogte peilbuis 71601-1

Datum	Stijghoogte (m -mv)	Stijghoogte (m NAP)
11/18/2013	1,00	-1,00
11/26/2013	1,10	-1,10

De locatie is niet gelegen in een waterwingebied of boringsvrije zone.

5.2.7 Resultaten voorgaande bodemonderzoeken

Er zijn geen bodemonderzoeken bekend die zijn uitgevoerd op deze locatie, of de informatie over de bodemonderzoeken resulteert niet in een gewijzigde onderzoekshypothese of -strategie.

5.2.8 Opstelling onderzoekshypothese en onderzoeksstrategie

Conform de aanpak van de NEN 5740 dient, op basis van de resultaten van het vooronderzoek een onderzoekshypothese te worden vastgesteld. De hypothese geeft het volgende aan:

- Of de bodem naar verwachting wel of niet verontreinigd is;
- De aard van de verontreinigende stoffen;
- De plaats van voorkomen van de verontreinigende stoffen;
- Of de stoffen worden verwacht in grond en/of grondwater.

De onderzoekshypothese en onderzoeksstrategie voor het verkennend bodemonderzoek is onverdacht (ONV). De onderzoeksstrategie voor het verkennend waterbodemonderzoek is overig water, lintvormig, lichte onderzoeksinspanning (OLL).

In paragraaf 5.3 is de onderzoeksstrategie (boringen, peilbuizen en analyses) uitgewerkt in de vorm van een onderzoeksinspanning (veldwerk en laboratorium).

5.3 Veld- en laboratoriumonderzoek

5.3.1 Veldonderzoek

Het veldonderzoek is verricht op 18-11-2013 volgens de geldende richtlijnen. Het veldwerk heeft bestaan uit de volgende werkzaamheden:

- Het uitvoeren van een terreininspectie;
- Het uitvoeren van 6 handboringen;
- Het zintuiglijk beoordelen van het bij de boringen vrijkomende bodemmateriaal op bodemkundige eigenschappen en op eventueel aanwezige verontreinigingskenmerken, inclusief eventuele asbestverdachte materialen;
- Het nemen van monsters van het bij de boringen vrijkomende bodemmateriaal. De monstertrajecten zijn weergegeven aan de rechterzijde van de boorprofielen in bijlage 1-1;
- Het plaatsen van een peilbuis met een filterlengte van 1,0 m in een van de diepere boorgaten en opnemen grondwaterstand;
- Het doorpompen van de peilbuis direct na plaatsing hiervan;
- Het uitvoeren van dertig boringen in de watergangen;
- Het nemen van twee waterbodemonsters.

Onderstaande werkzaamheden zijn op 26-11-2013 verricht:

- Het opnemen van de grondwaterstand in de peilbuis;
- Het verrichten van veldmetingen: bepalen van de zuurgraad (pH) en het elektrisch geleidingsvermogen (E_c) van het grondwater;
- Het nemen van grondwatermonsters uit de peilbuis;

5.3.2 Laboratoriumonderzoek

Een overzicht van het aantal en van de verrichte laboratoriumanalyses is weergegeven in tabel 5.3.1 en 5.3.2.

Tabel 5.3.1: Overzicht veld- en laboratoriumonderzoek verkennend bodemonderzoek

Onderzoeks-Strategie	Aantal boringen en peilbuizen			Aantal en soort analyses			
	0,5 m -mv	4,0 m -mv	6,0 m -mv met peilbuis	Grond		Grondwater	
ONV	4	1	1	2	Standaardpakket grond incl. lutum en organische stof	1	Standaardpakket grondwater

* In de boorprofielen zijn nog 2 boringen opgenomen (boring 71607 en 71608). Deze boringen maken geen deel uit van het milieukundig bodemonderzoek, maar horen bij het civieltechnische en geohydrologisch onderzoek.

Tabel 5.3.2: Overzicht veld- en laboratoriumonderzoek waterbodemonderzoek

Boring	Monster	Analyse
716002bs	716002bs	Pakket A: Standaard waterbodemonderzoek regionale wateren
716003bs	716003bs	Pakket A: Standaard waterbodemonderzoek regionale wateren

Ter plaatse van boring 716001bs werd geen slib aangetroffen. Overeenkomstig het onderzoeksprotocol werd hier geen monster genomen

Voor de toegepaste methoden bij het laboratoriumonderzoek wordt verwezen naar bijlage 5-2.

5.3.3 Afwijkingen van de onderzoeksstrategie

Er zijn geen afwijkingen geweest van de onderzoeksstrategie.

5.4 Resultaten veldonderzoek

5.4.1 Bodemopbouw en grondwatergegevens

De resultaten van de bodemkundige beoordeling van de boringen zijn in bijlage 1-1 in de vorm van boorprofielen weergegeven. Op basis van deze boorprofielen kan de bodemopbouw als volgt worden beschreven.

- Vanaf maaiveld tot circa 4,9 m -mv bevindt zich klei;
- Vanaf 4,9 m -mv tot 5,5 m -mv bevindt zich zeer fijn zand;
- Vanaf 5,5 m -mv tot 6,0 m -mv (is maximale boordiepte) is sterk siltige klei aangetroffen.

In onderstaande tabel zijn de resultaten van de veldmetingen van het grondwater weergegeven.

Tabel 5.4.1: Resultaten veldmetingen grondwater

Peilbuis	Filterstelling (m -mv)	Grondwaterstand (m -mv)	pH (-)	Ec (µS/cm)
71601-1	1,7 – 2,7	1,1	7,11	1410

5.4.2 Zintuiglijke waarnemingen

Tijdens het veldwerk zijn er zintuiglijk geen waarnemingen gedaan die duiden op een verontreiniging.

5.4.3 Monsteselectie

De selectie van de te analyseren grondmonsters, zoals genoemd in onderstaande tabel, heeft plaatsgevonden op basis van de in de voorgaande paragrafen genoemde resultaten van het veldonderzoek.

De monsters zijn dusdanig geselecteerd dat, na uitvoering van de analyses, een zo representatief mogelijk beeld verkregen wordt van de milieuhygiënische kwaliteit van boven- en ondergrond. Voor de situering van de boringen en peilbuis wordt verwezen naar bijlage 5-1.

Tabel 5.4.2: Monsterselectie

Monstercode	Monstertraject (m -mv)	Boringnummers	Analysepakket
MMbg01	0,0 – 0,5	71601-1, 71602-1, 71603-1, 71604-1, 71605-1, 71606-1, 71603-2, 71604-2, 71605-2, 71606-2	Standaardpakket grond incl. lutum en organische stof
MMog01	0,6 – 1,4	71601-3, 71601-4, 71602-3, 71602-4	Standaardpakket grond incl. lutum en organische stof

In het kader van het waterbodemonderzoek zijn in drie watergangen tien steken genomen, waaruit in het veld twee mengmonsters zijn samengesteld. Het betreft twee mengmonsters ter plaatse van de bouwweg. De waterbodemonderzoek uit de boringen in de watergangen (716002bs en 716003bs) is bemonsterd en geanalyseerd op het pakket A: Standaard waterbodemonderzoek regionale wateren.

5.5 Resultaten laboratoriumonderzoek

5.5.1 Analyseresultaten

De analysecertificaten met de resultaten van het laboratoriumonderzoek en een toelichting op de toegepaste analysemethoden zijn weergegeven in bijlage 5-2. In bijlage 5-3 zijn de getoetste analyseresultaten weergegeven.

5.5.2 Toetsingskader

Zie bijlage 5-4.

5.5.3 Overschrijdingen

Uit de toetsing van de gemeten waarden blijkt dat in het grondwatermonster gehalten boven de toetsingswaarden zijn aangetroffen. Overschrijdingen zijn weergegeven in tabel 5.5.1 en 5.5.2 (grond), tabel 5.5.3 (grondwater) en tabel 5.5.4 (waterbodemonderzoek).

Tabel 5.5.1: Overschrijdingen van de toetsingswaarden grondmonsters (Circulaire bodemsanering)

Monster	Monstertraject (m -mv)	Boringnummers	Mate van verontreiniging		
			> AW	>T	> I
MMbg01	0,0 – 0,5	71601-1, 71602-1, 71603-1, 71604-1, 71605-1, 71606-1, 71603-2, 71604-2, 71605-2, 71606-2	-	-	-
MMog01	0,6 – 1,4	71601-3, 71601-4, 71602-3, 71602-4	-	-	-

> AW : overschrijding van de Achtergrondwaarde

> T : overschrijding van de Tussenwaarde

> I : overschrijding van de Interventiewaarde

- : geen overschrijding

Tabel 5.5.2: Overschrijdingen van de toetsingswaarden grondmonsters (Besluit bodemkwaliteit)

Monster	Monstertraject (m -mv)	Boringnummers	Bodemkwaliteitsklasse generiek beleid			Oordeel*
			> AW	> MWw	>MWi	
MMbg01	0,0 – 0,5	71601-1, 71602-1, 71603-1, 71604-1, 71605-1, 71606-1, 71603-2, 71604-2, 71605-2, 71606-2	-	-	-	Achtergrondwaarde
MMog01	0,6 – 1,4	71601-3, 71601-4, 71602-3, 71602-4	-	-	-	Achtergrondwaarde

> AW : overschrijding van de Achtergrondwaarde

> MWw : overschrijding van de maximale waarde Wonen

> MWi : overschrijding van de maximale waarde Industrie

- : geen overschrijding

* : het betreft hier een indicatief oordeel van de af te voeren grond

Tabel 5.5.3: Overschrijdingen van toetsingswaarden grondwatermonsters (Circulaire bodemsanering)

Peilbuis	Filterstelling (m -mv)	Mate van verontreiniging		
		> S	> T	> I
71601-1	1,7 – 2,7	Barium	-	-

> S : overschrijding van de Streefwaarde

> T : overschrijding van de Tussenwaarde

> I : overschrijding van de Interventiewaarde

- : geen overschrijding

Tabel 5.5.4 Overschrijdingen van toetsingswaarden waterbodemonsters (Besluit Bodemkwaliteit)

Monster	Toetsing verspreiding op aangrenzend perceel	Toetsing toepassen in oppervlaktewater
716002bs	Verspreidbaar	Vrij toepasbaar
716003bs	Verspreidbaar	Klasse A

Conclusie

In de grond zijn geen verontreinigingen aanwezig. In het grondwater is een lichte verhoging van de parameter barium aangetoond.

De waterbodem is beoordeeld als 'verspreidbaar' en 'vrij toepasbaar' of 'klasse A'.

5.6 Evaluatie

5.6.1 Algemeen

In dit hoofdstuk vindt de evaluatie plaats van de resultaten van het veld- en laboratoriumonderzoek. Op basis hiervan is de milieuhygiënische kwaliteit van de bodem (grond, grondwater en waterbodem) beschreven.

5.6.2 Milieuhygiënische kwaliteit van de bodem

Uit de resultaten van het laboratoriumonderzoek blijkt het volgende:

- In de boven- en ondergrond zijn geen verontreinigingen aanwezig;
- In het grondwater is een lichte verhoging van de parameter barium aanwezig. Licht verhoogde concentraties barium komen vaker voor in de omgeving en zijn van nature aanwezig;
- De waterbodem is beoordeeld als 'verspreidbaar' en 'vrij toepasbaar' of 'klasse A'.

5.6.3 Conclusies en aanbevelingen

Uit het uitgevoerde bodemonderzoek kan het volgende worden geconcludeerd:

- Visueel zijn er in de boorprofielen geen aanwijzingen dat er sprake is van bodemverontreiniging;
- Op basis van de gemeten gehalten in grond en grondwater wordt de hypothese 'onverdacht' bevestigd;
- In zowel grond als grondwater wordt voor geen van de geanalyseerde parameters de waarde voor nader onderzoek (tussenwaarde) of de interventiewaarde overschreden;
- De waterbodem in de watergangen is beoordeeld als 'verspreidbaar' en 'vrij toepasbaar' of 'klasse A';
- De gevonden gehalten in de bodem vormen in milieuhygiënische zin geen belemmering voor het toekomstige gebruik van de locatie.

Indien er grond van de locatie vrijkomt voor hergebruik elders, moet er rekening mee worden gehouden dat deze niet zonder meer vrij toepasbaar is. Op hergebruik van grond en baggerspecie is het Besluit bodemkwaliteit van toepassing. Hiervoor geldt een andere onderzoeksstrategie.

5.7 *Bijlagen H5*

Bijlage 5-1: Tekening met situering boringen en peilbuis

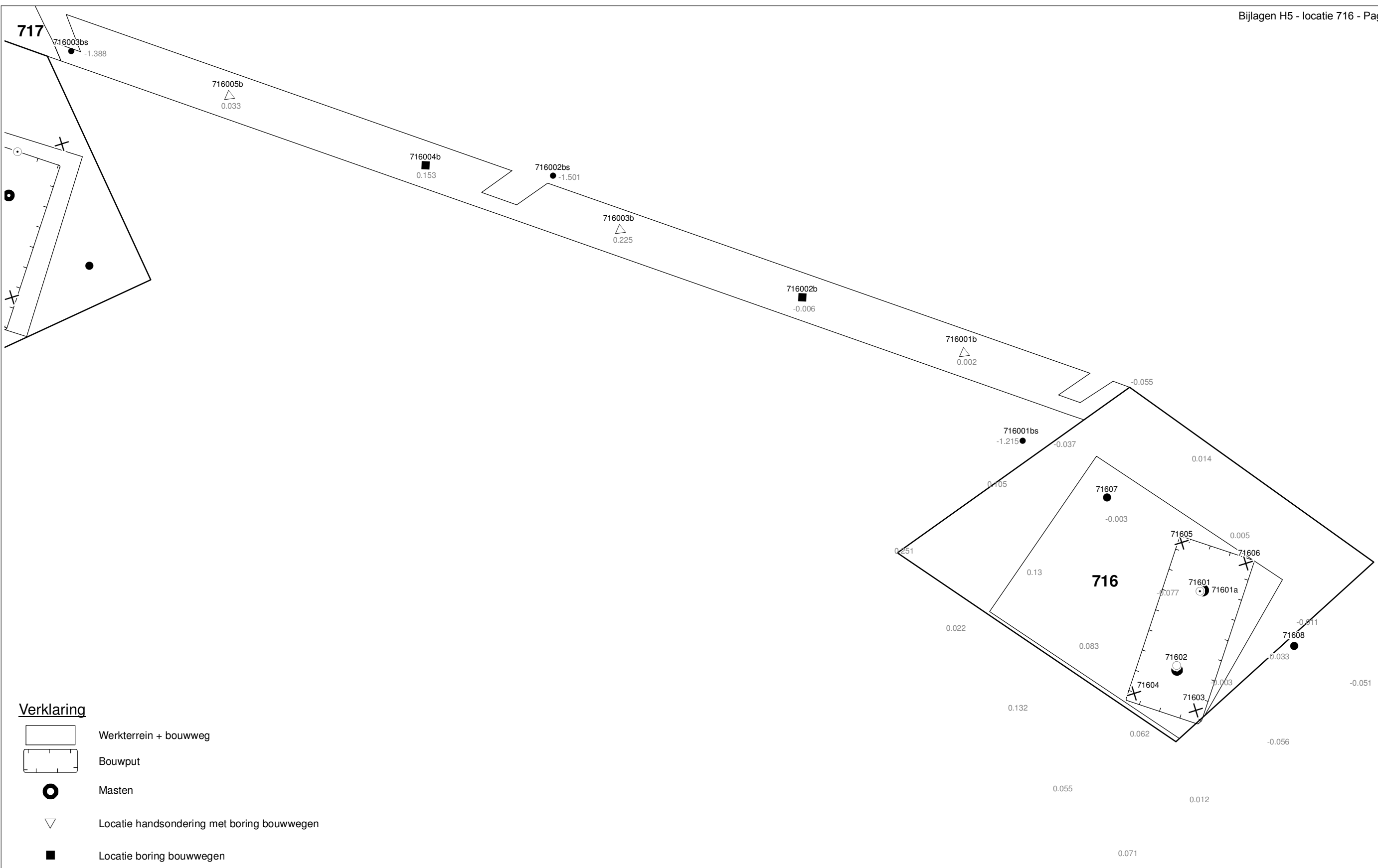
Bijlage 5-2: Analysecertificaten

Bijlage 5-3: Toetsing analyseresultaten

Bijlage 5-4: Toetsingskader

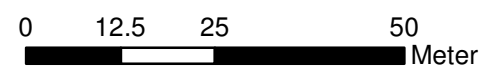
Bijlage 5-5: Kwaliteitsborging

Bijlage 5-6: Veldwerkverklaring



Verklaring

-  Werkterrein + bouwweg
-  Bouwput
-  Masten
-  Locatie handsondering met boring bouwwegen
-  Locatie boring bouwwegen
-  Locatie boring tot 0,50 m-mv
-  Locatie boring tot 1,20 m-mv
-  Locatie boring tot 4,00 m-mv
-  Locatie boring + peilbuis
-  Locatie slibmonster (Locatie)
-  Locatie slibmonster (Bouwweg)



Locatie VKA versie 2.5
Bouwweg VKA versie 2.5.1

TITEL		BOORPUNTEN KAART MAST : 716		Noord - West 380 kV	
STATUS	GETEKEND DOOR T. Cornea	AFD.	PAR.	OPDRACHTGEVER TenneT	
	GECONTROLEERD DOOR E. Aldershof	AFD.	PAR.	OMSCHRIJVING WIJZIGING	GETEKEND BIJ ARCADIS
	VOOR AKKOORD M. van Driel	AFD.	PAR.	SCHAAL 1:1000	DATUM 1e UITGAVE 03.04.2014
VAKGEBIED	TEK. SOORT	PROJECT NR.	FORMAT A3	NUMMER Mast nr. 716	WLIZ NR. 1

Arcadis Assen
T.a.v. Mw. M. de Lange
Postbus 63
9400 AB ASSEN

Analyscertificaat

Datum: 27-11-2013

Hierbij ontvangt u de resultaten van het navolgende laboratoriumonderzoek.

Certificaatnummer/Versie	2013149227/1
Uw project/verslagnummer	716
Uw projectnaam	
Uw ordernummer	B02032.000377
Monster(s) ontvangen	21-11-2013

Dit certificaat mag uitsluitend in zijn geheel worden gereproduceerd.

De grondmonsters worden tot 6 weken na datum ontvangst bewaard en watermonsters tot 2 weken na datum ontvangst. Zonder tegenbericht worden de monsters nadien afgevoerd.

Indien de monsters langer bewaard dienen te blijven verzoeken wij U dit exemplaar uiterlijk 1 week voor afloop van de standaardbewaarperiode ondertekend aan ons te retourneren. Voor de kosten van het langer bewaren van monsters verwijzen wij naar de prijslijst.

Bewaren tot:

Datum:

Naam:

Handtekening:

Wij vertrouwen erop uw opdracht hiermee naar verwachting te hebben uitgevoerd, mocht U naar aanleiding van dit analysecertificaat nog vragen hebben verzoeken wij U contact op te nemen met de afdeling Verkoop en Advies.

Met vriendelijke groet,

Eurofins Analytico B.V.



Ing. A. Veldhuizen
Technical Manager

Eurofins Analytico B.V.

Gildeweg 44-46
3771 NB Barneveld
P.O. Box 459
3770 AL Barneveld NL

Tel. +31 (0)34 242 63 00
Fax +31 (0)34 242 63 99
E-mail info-env@eurofins.nl
Site www.eurofins.nl

BNP Paribas S.A. 227 9245 25
VAT/BTW No. NL 8043.14.883.B01
KvK No. 09088623
IBAN: NL71BNPA0227924525
BIC: BNPANL2A

Eurofins Analytico B.V. is ISO 14001: 2004 gecertificeerd door TÜV en erkend door het Vlaamse Gewest (OVAM en Dep. LNE), het Brusselse Gewest (BIM), het Waalse Gewest (DGRNE-OWD)

Analysecertificaat

Uw project/verslagnummer	716	Certificaatnummer/Versie	2013149227/1
Uw projectnaam		Startdatum	21-11-2013
Uw ordernummer	B02032.000377	Rapportagedatum	27-11-2013/09:22
Datum monstername	18-11-2013	Bijlage	A, B, C
Monsternemer	J.Uitham	Pagina	1/2
Monstermatrix	Grond; Grond (AS3000)		
Projectcode	2794 - Arcadis - TenneT Noord-West 380 kV		

Analyse	Eenheid	1	2
Voorbehandeling			
Cryogeen malen AS3000		Uitgevoerd	Uitgevoerd
Bodemkundige analyses			
S Droge stof	% (m/m)	79.5	74.3
S Organische stof	% (m/m) ds	2.1	1.0
Q Gloeirest	% (m/m) ds	96.0	97.5
S Korrelgrootte < 2 µm (Lutum)	% (m/m) ds	27.1	21.2
Metalen			
S Barium (Ba)	mg/kg ds	<20	<20
S Cadmium (Cd)	mg/kg ds	<0.20	<0.20
S Kobalt (Co)	mg/kg ds	5.6	5.6
S Koper (Cu)	mg/kg ds	<5.0	<5.0
S Kwik (Hg)	mg/kg ds	<0.050	<0.050
S Molybdeen (Mo)	mg/kg ds	<1.5	<1.5
S Nikkel (Ni)	mg/kg ds	16	17
S Lood (Pb)	mg/kg ds	15	10
S Zink (Zn)	mg/kg ds	47	38
Minerale olie			
Minerale olie (C10-C12)	mg/kg ds	<3.0	<3.0
Minerale olie (C12-C16)	mg/kg ds	<5.0	<5.0
Minerale olie (C16-C21)	mg/kg ds	5.1	<5.0
Minerale olie (C21-C30)	mg/kg ds	<11	<11
Minerale olie (C30-C35)	mg/kg ds	5.6	<5.0
Minerale olie (C35-C40)	mg/kg ds	<6.0	<6.0
S Minerale olie totaal (C10-C40)	mg/kg ds	<35	<35
Polychloorbifenylen, PCB			
S PCB 28	mg/kg ds	<0.0010	<0.0010
S PCB 52	mg/kg ds	<0.0010	<0.0010
S PCB 101	mg/kg ds	<0.0010	<0.0010
S PCB 118	mg/kg ds	<0.0010	<0.0010

Nr. Monsteromschrijving

1	71601 (0-25) 71602 (0-30) 71603 (0-30) 71603 (30-50) 71604 (0-30) 71604 (30-50) 71605 (0-30) 71605 (
2	71601 (60-100) 71601 (100-140) 71602 (55-100) 71602 (100-140)

Analytico-nr.

7873505
7873506

Q: door RvA geaccrediteerde verrichting

A: AP04 erkende verrichting

S: AS 3000 erkende verrichting

Dit certificaat mag uitsluitend in zijn geheel worden gereproduceerd.

Eurofins Analytico B.V.

Gildeweg 44-46
3771 NB Barneveld
P.O. Box 459
3770 AL Barneveld NL
Tel. +31 (0)34 242 63 00
Fax +31 (0)34 242 63 99
E-mail info-env@eurofins.nl
Site www.eurofins.nl

BNP Paribas S.A. 227 9245 25
VAT/BTW No. NL 8043.14.883.B01
KvK No. 09088623
IBAN: NL71BNP0227924525
BIC: BNPANL2A

Eurofins Analytico B.V. is ISO 14001: 2004 gecertificeerd door TÜV en erkend door het Vlaamse Gewest (OVAM en Dep. LNE), het Brusselse Gewest (BIM), het Waalse Gewest (DGRNE-OWD) en door de overheden van Frankrijk en Luxemburg (MEV).



Analysecertificaat

Uw project/verslagnummer	716	Certificaatnummer/Versie	2013149227/1
Uw projectnaam		Startdatum	21-11-2013
Uw ordernummer	B02032.000377	Rapportagedatum	27-11-2013/09:22
Datum monstername	18-11-2013	Bijlage	A, B, C
Monsternemer	J.Uitham	Pagina	2/2
Monstermatrix	Grond; Grond (AS3000)		
Projectcode	2794 - Arcadis - TenneT Noord-West 380 kV		

Analyse	Eenheid	1	2
S PCB 138	mg/kg ds	<0.0010	<0.0010
S PCB 153	mg/kg ds	<0.0010	<0.0010
S PCB 180	mg/kg ds	<0.0010	<0.0010
S PCB (som 7) (factor 0,7)	mg/kg ds	0.0049 ¹⁾	0.0049 ¹⁾
Polycyclische Aromatische Koolwaterstoffen, PAK			
S Naftaleen	mg/kg ds	<0.050	<0.050
S Fenanthreen	mg/kg ds	<0.050	<0.050
S Anthraceen	mg/kg ds	<0.050	<0.050
S Fluorantheen	mg/kg ds	<0.050	<0.050
S Benzo(a)anthraceen	mg/kg ds	<0.050	<0.050
S Chryseen	mg/kg ds	<0.050	<0.050
S Benzo(k)fluorantheen	mg/kg ds	<0.050	<0.050
S Benzo(a)pyreen	mg/kg ds	<0.050	<0.050
S Benzo(ghi)peryleen	mg/kg ds	<0.050	<0.050
S Indeno(123-cd)pyreen	mg/kg ds	<0.050	<0.050
S PAK VROM (10) (factor 0,7)	mg/kg ds	0.35 ¹⁾	0.35 ¹⁾

Nr. Monsteromschrijving

1	71601 (0-25) 71602 (0-30) 71603 (0-30) 71603 (30-50) 71604 (0-30) 71604 (30-50) 71605 (0-30) 71605 (
2	71601 (60-100) 71601 (100-140) 71602 (55-100) 71602 (100-140)

Analytico-nr.

7873505
7873506

Eurofins Analytico B.V.



Q: door RvA geaccrediteerde verrichting
A: AP04 erkende verrichting
S: AS 3000 erkende verrichting

Dit certificaat mag uitsluitend in zijn geheel worden gereproduceerd.

Akkoord
Pr.coörd.



Gildeweg 44-46
3771 NB Barneveld
P.O. Box 459
3770 AL Barneveld NL
Tel. +31 (0)34 242 63 00
Fax +31 (0)34 242 63 99
E-mail info-env@eurofins.nl
Site www.eurofins.nl

BNP Paribas S.A. 227 9245 25
VAT/BTW No. NL 8043.14.883.B01
KvK No. 09088623
IBAN: NL71BNP0227924525
BIC: BNPANL2A

Eurofins Analytico B.V. is ISO 14001: 2004 gecertificeerd door TÜV en erkend door het Vlaamse Gewest (OVAM en Dep. LNE), het Brusselse Gewest (BIM), het Waalse Gewest (DGRNE-OWD) en door de overheden van Frankrijk en Luxemburg (MEV).

Bijlage (A) met deelmonsterinformatie behorende bij analysecertificaat 2013149227/1

Pagina 1/1

Analytico-nr.	Boornr	Omschrijving	Van	Tot	Barcode	Monsteromschrijving
7873505	71601	1	0	25	0531402806	71601 (0-25) 71602 (0-30) 71603 (0-30)
7873505	71602	1	0	30	0531402811	
7873505	71603	1	0	30	0531402813	
7873505	71604	1	0	30	0531402818	
7873505	71605	1	0	30	0531402816	
7873505	71606	1	0	30	0531402820	
7873505	71603	2	30	50	0531402815	
7873505	71604	2	30	50	0531402819	
7873505	71605	2	30	50	0531402817	
7873505	71606	2	30	50	0530169788	
7873506	71601	3	60	100	0531402807	71601 (60-100) 71601 (100-140)
7873506	71602	3	55	100	0531402810	
7873506	71601	4	100	140	0531402812	
7873506	71602	4	100	140	0531402814	



Eurofins Analytico B.V.

Gildeweg 44-46
 3771 NB Barneveld
 P.O. Box 459
 3770 AL Barneveld NL
 Tel. +31 (0)34 242 63 00
 Fax +31 (0)34 242 63 99
 E-mail info-env@eurofins.nl
 Site www.eurofins.nl

BNP Paribas S.A. 227 9245 25
 VAT/BTW No. NL 8043.14.883.B01
 KvK No. 09088623
 IBAN: NL71BNPA0227924525
 BIC: BNPANL2A

Eurofins Analytico B.V. is ISO 14001: 2004 gecertificeerd door TÜV en erkend door het Vlaamse Gewest (OVAM en Dep. LNE), het Brusselse Gewest (BIM), het Waalse Gewest (DGRNE-OWD) en door de overheden van Frankrijk en Luxemburg (MEV).

Bijlage (B) met opmerkingen behorende bij analysecertificaat 2013149227/1

Pagina 1/1

Opmerking 1)De toetswaarde van de som is gelijk aan de sommatie van $0,7 \cdot RG$ **Eurofins Analytico B.V.**

Gildeweg 44-46 Tel. +31 (0)34 242 63 00
3771 NB Barneveld Fax +31 (0)34 242 63 99
P.O. Box 459 E-mail info-env@eurofins.nl
3770 AL Barneveld NL Site www.eurofins.nl

BNP Paribas S.A. 227 9245 25
VAT/BTW No. NL 8043.14.883.B01
KvK No. 09088623
IBAN: NL71BNPA0227924525
BIC: BNPANL2A

Eurofins Analytico B.V. is ISO 14001: 2004 gecertificeerd door TÜV en erkend door het Vlaamse Gewest (OVAM en Dep. LNE), het Brusselse Gewest (BIM), het Waalse Gewest (DGRNE-OWD) en door de overheden van Frankrijk en Luxemburg (MEV).

Bijlage (C) met methodeverwijzingen behorende bij analysecertificaat 2013149227/1

Pagina 1/1

Analyse	Methode	Techniek	Referentiemethode
Cryogeen malen AS3000	W0106	Voorbehandeling	Cf. AS3000
Droge Stof	W0104	Gravimetrie	Cf. pb 3010-2 en Gw. NEN-ISO 11465
Organische stof (gloeirest)	W0109	Gravimetrie	Cf. pb 3010-3 en cf. NEN 5754
Lutum (fractie < 2 μ m)	W0171	Sedimentatie	Cf. pb 3010-4 en cf. NEN 5753
Barium (Ba)	W0423	ICP-MS	Cf. pb 3010-5 en cf. NEN-EN-ISO 17294-2
Cadmium (Cd)	W0423	ICP-MS	Cf. pb 3010-5 en cf. NEN-EN-ISO 17294-2
Kobalt (Co)	W0423	ICP-MS	Cf. pb 3010-5 en cf. NEN-EN-ISO 17294-2
Koper (Cu)	W0423	ICP-MS	Cf. pb 3010-5 en cf. NEN-EN-ISO 17294-2
Kwik (Hg)	W0423	ICP-MS	Cf. pb 3010-5 en cf. NEN-EN-ISO 17294-2
Molybdeen (Mo)	W0423	ICP-MS	Cf. pb 3010-5 en cf. NEN-EN-ISO 17294-2
Nikkel (Ni)	W0423	ICP-MS	Cf. pb 3010-5 en cf. NEN-EN-ISO 17294-2
Lood (Pb)	W0423	ICP-MS	Cf. pb 3010-5 en cf. NEN-EN-ISO 17294-2
Zink (Zn)	W0423	ICP-MS	Cf. pb 3010-5 en cf. NEN-EN-ISO 17294-2
Minerale Olie (GC) (C10 - C40)	W0202	GC-FID	Cf. pb 3010-7 en cf. NEN 6978
PCB (7)	W0271	GC-MS	Cf. pb 3010-8 en gw. NEN 6980
PAK som AS3000/AP04	W0271	GC-MS	Cf. pb. 3010-6 en gw. NEN-ISO 18287
PAK (10 VROM)	W0271	GC-MS	Cf. pb. 3010-6 en gw. NEN-ISO 18287

Eurofins Analytico B.V.

Gildeweg 44-46
3771 NB Barneveld
P.O. Box 459
3770 AL Barneveld NL

Tel. +31 (0)34 242 63 00
Fax +31 (0)34 242 63 99
E-mail info-env@eurofins.nl
Site www.eurofins.nl

BNP Paribas S.A. 227 9245 25
VAT/BTW No. NL 8043.14.883.B01
KvK No. 09088623
IBAN: NL71BNPA0227924525
BIC: BNPANL2A

Eurofins Analytico B.V. is ISO 14001: 2004 gecertificeerd door TÜV en erkend door het Vlaamse Gewest (OVAM en Dep. LNE), het Brusselse Gewest (BIM), het Waalse Gewest (DGRNE-OWD) en door de overheden van Frankrijk en Luxemburg (MEV).

Arcadis Assen
T.a.v. Mw. M. de Lange
Postbus 63
9400 AB ASSEN

Analyscertificaat

Datum: 26-11-2013

Hierbij ontvangt u de resultaten van het navolgende laboratoriumonderzoek.

Certificaatnummer/Versie	2013149262/1
Uw project/verslagnummer	716
Uw projectnaam	
Uw ordernummer	B02032.000377
Monster(s) ontvangen	21-11-2013

Dit certificaat mag uitsluitend in zijn geheel worden gereproduceerd.

De grondmonsters worden tot 6 weken na datum ontvangst bewaard en watermonsters tot 2 weken na datum ontvangst. Zonder tegenbericht worden de monsters nadien afgevoerd.

Indien de monsters langer bewaard dienen te blijven verzoeken wij U dit exemplaar uiterlijk 1 week voor afloop van de standaardbewaarperiode ondertekend aan ons te retourneren. Voor de kosten van het langer bewaren van monsters verwijzen wij naar de prijslijst.

Bewaren tot:

Datum:

Naam:

Handtekening:

Wij vertrouwen erop uw opdracht hiermee naar verwachting te hebben uitgevoerd, mocht U naar aanleiding van dit analysecertificaat nog vragen hebben verzoeken wij U contact op te nemen met de afdeling Verkoop en Advies.

Met vriendelijke groet,

Eurofins Analytico B.V.



Ing. A. Veldhuizen
Technical Manager

Eurofins Analytico B.V.

Gildeweg 44-46
3771 NB Barneveld
P.O. Box 459
3770 AL Barneveld NL

Tel. +31 (0)34 242 63 00
Fax +31 (0)34 242 63 99
E-mail info-env@eurofins.nl
Site www.eurofins.nl

BNP Paribas S.A. 227 9245 25
VAT/BTW No. NL 8043.14.883.B01
KvK No. 09088623
IBAN: NL71BNPA0227924525
BIC: BNPANL2A

Eurofins Analytico B.V. is ISO 14001: 2004 gecertificeerd door TÜV en erkend door het Vlaamse Gewest (OVAM en Dep. LNE), het Brusselse Gewest (BIM), het Waalse Gewest (DGRNE-OWD)

Analysecertificaat

Uw project/verslagnummer	716	Certificaatnummer/Versie	2013149262/1
Uw projectnaam		Startdatum	21-11-2013
Uw ordernummer	B02032.000377	Rapportagedatum	26-11-2013/08:35
Datum monstername	18-11-2013	Bijlage	A, B, C
Monsternemer	jan uitham	Pagina	1/2
Monstermatrix	Grond; Waterbodem (AS3000)		
Projectcode	2794 - Arcadis - TenneT Noord-West 380 kV		

Analyse	Eenheid	1	2
Bodemkundige analyses			
S Droge stof	% (m/m)	46.7	14.0
S Organische stof	% (m/m) ds	3.8	<0.7
S Gloeirest	% (m/m) ds	94.5	95.0
S Korrelgrootte < 2 µm	% (m/m) ds	24.1	81.0
Metalen			
S Barium (Ba)	mg/kg ds	21	67
S Cadmium (Cd)	mg/kg ds	<0.20	0.47
S Kobalt (Co)	mg/kg ds	4.7	16
S Koper (Cu)	mg/kg ds	5.1	15
S Kwik (Hg)	mg/kg ds	<0.050	0.10
S Molybdeen (Mo)	mg/kg ds	<1.5	2.5
S Nikkel (Ni)	mg/kg ds	13	50
S Lood (Pb)	mg/kg ds	11	39
S Zink (Zn)	mg/kg ds	41	130
Minerale olie			
Minerale olie (C10-C12)	mg/kg ds	<3.0	<15
Minerale olie (C12-C16)	mg/kg ds	<5.0	<25
Minerale olie (C16-C21)	mg/kg ds	8.9	28
Minerale olie (C21-C30)	mg/kg ds	13	<55
Minerale olie (C30-C35)	mg/kg ds	7.8	46
Minerale olie (C35-C40)	mg/kg ds	<6.0	<30
S Minerale olie totaal (C10-C40)	mg/kg ds	39	<180
Chromatogram olie (GC)		Zie bijl.	
Polychloorbifenylen, PCB			
S PCB 28	mg/kg ds	<0.0010	<0.0010
S PCB 52	mg/kg ds	<0.0010	<0.0010
S PCB 101	mg/kg ds	<0.0010	<0.0010
S PCB 118	mg/kg ds	<0.0010	<0.0010
S PCB 138	mg/kg ds	<0.0010	<0.0010

Nr. Monsteromschrijving	
1	716002bs (60-110)
2	716003bs (10-15)

Analytico-nr.
7873594
7873595

Q: door RvA geaccrediteerde verrichting
A: AP04 erkende verrichting
S: AS 3000 erkende verrichting

Dit certificaat mag uitsluitend in zijn geheel worden gereproduceerd.

Eurofins Analytico B.V.

Gildeweg 44-46
3771 NB Barneveld
P.O. Box 459
3770 AL Barneveld NL
Tel. +31 (0)34 242 63 00
Fax +31 (0)34 242 63 99
E-mail info-env@eurofins.nl
Site www.eurofins.nl

BNP Paribas S.A. 227 9245 25
VAT/BTW No. NL 8043.14.883.B01
KvK No. 09088623
IBAN: NL71BNPA0227924525
BIC: BNPANL2A

Eurofins Analytico B.V. is ISO 14001: 2004 gecertificeerd door TÜV en erkend door het Vlaamse Gewest (OVAM en Dep. LNE), het Brusselse Gewest (BIM), het Waalse Gewest (DGRNE-OWD) en door de overheden van Frankrijk en Luxemburg (MEV).



TESTEN
RvA LO10

Analysecertificaat

Uw project/verslagnummer	716	Certificaatnummer/Versie	2013149262/1
Uw projectnaam		Startdatum	21-11-2013
Uw ordernummer	B02032.000377	Rapportagedatum	26-11-2013/08:35
Datum monstername	18-11-2013	Bijlage	A, B, C
Monsternemer	jan uitham	Pagina	2/2
Monstermatrix	Grond; Waterbodem (AS3000)		
Projectcode	2794 - Arcadis - TenneT Noord-West 380 kV		

Analyse	Eenheid	1	2
S PCB 153	mg/kg ds	<0.0010	<0.0010
S PCB 180	mg/kg ds	<0.0010	<0.0010
S PCB (som 7) (factor 0,7)	mg/kg ds	0.0049 ¹⁾	0.0049 ¹⁾
Polycyclische Aromatische Koolwaterstoffen, PAK			
S Naftaleen	mg/kg ds	0.058	0.13
S Fenanthreen	mg/kg ds	<0.050	<0.050
S Anthraceen	mg/kg ds	<0.050	<0.050
S Fluorantheen	mg/kg ds	<0.050	0.17
S Benzo(a)anthraceen	mg/kg ds	<0.050	<0.050
S Chryseen	mg/kg ds	<0.050	0.14
S Benzo(k)fluorantheen	mg/kg ds	<0.050	0.069
S Benzo(a)pyreen	mg/kg ds	<0.050	0.10
S Benzo(ghi)peryleen	mg/kg ds	<0.050	0.092
S Indeno(123-cd)pyreen	mg/kg ds	<0.050	0.098
S PAK VROM (10) (factor 0,7)	mg/kg ds	0.37	0.90

Nr. Monsteromschrijving

- 1 716002bs (60-110)
- 2 716003bs (10-15)

Analytico-nr.

7873594
7873595

Eurofins Analytico B.V.



Q: door RvA geaccrediteerde verrichting
A: AP04 erkende verrichting
S: AS 3000 erkende verrichting

Dit certificaat mag uitsluitend in zijn geheel worden gereproduceerd.

**Akkoord
Pr.coörd.**



Gildeweg 44-46
3771 NB Barneveld
P.O. Box 459
3770 AL Barneveld NL

Tel. +31 (0)34 242 63 00
Fax +31 (0)34 242 63 99
E-mail info-env@eurofins.nl
Site www.eurofins.nl

BNP Paribas S.A. 227 9245 25
VAT/BTW No. NL 8043.14.883.B01
KvK No. 09088623
IBAN: NL71BNP0227924525
BIC: BNPANL2A

Eurofins Analytico B.V. is ISO 14001: 2004 gecertificeerd door TÜV en erkend door het Vlaamse Gewest (OVAM en Dep. LNE), het Brusselse Gewest (BIM), het Waalse Gewest (DGRNE-OWD) en door de overheden van Frankrijk en Luxemburg (MEV).

Bijlage (A) met deelmonsterinformatie behorende bij analysecertificaat 2013149262/1

Pagina 1/1

Analytico-nr.	Boornr	Omschrijving	Van	Tot	Barcode	Monsteromschrijving
7873594	716002bs	1	60	110	0531059147	716002bs (60-110)
7873595	716003bs	1	10	15	0531059151	716003bs (10-15)



Eurofins Analytico B.V.

Gildeweg 44-46
 3771 NB Barneveld
 P.O. Box 459
 3770 AL Barneveld NL
 Tel. +31 (0)34 242 63 00
 Fax +31 (0)34 242 63 99
 E-mail info-env@eurofins.nl
 Site www.eurofins.nl

BNP Paribas S.A. 227 9245 25
 VAT/BTW No. NL 8043.14.883.B01
 KvK No. 09088623
 IBAN: NL71BNPA0227924525
 BIC: BNPANL2A

Eurofins Analytico B.V. is ISO 14001: 2004 gecertificeerd door TÜV en erkend door het Vlaamse Gewest (OVAM en Dep. LNE), het Brusselse Gewest (BIM), het Waalse Gewest (DGRNE-OWD) en door de overheden van Frankrijk en Luxemburg (MEV).

Bijlage (B) met opmerkingen behorende bij analysecertificaat 2013149262/1

Pagina 1/1

Opmerking 1)De toetswaarde van de som is gelijk aan de sommatie van $0,7 \cdot RG$ **Eurofins Analytico B.V.**

Gildeweg 44-46 Tel. +31 (0)34 242 63 00
3771 NB Barneveld Fax +31 (0)34 242 63 99
P.O. Box 459 E-mail info-env@eurofins.nl
3770 AL Barneveld NL Site www.eurofins.nl

BNP Paribas S.A. 227 9245 25
VAT/BTW No. NL 8043.14.883.B01
KvK No. 09088623
IBAN: NL71BNPA0227924525
BIC: BNPANL2A

Eurofins Analytico B.V. is ISO 14001: 2004 gecertificeerd door TÜV en erkend door het Vlaamse Gewest (OVAM en Dep. LNE), het Brusselse Gewest (BIM), het Waalse Gewest (DGRNE-OWD) en door de overheden van Frankrijk en Luxemburg (MEV).

Bijlage (C) met methodeverwijzingen behorende bij analysecertificaat 2013149262/1

Pagina 1/1

Analyse	Methode	Techniek	Referentiemethode
Droge Stof	W0104	Gravimetrie	Cf. pb 3210-1 en cf. NEN-EN 12880
Organische stof (gloeirest)	W0109	ICP-AES	Cf. 3210-2a/b en cf. NEN 5754/EN 12879
Lutum (fractie < 2 μ m) (sedimentatie)	W0173	Sedimentatie	Cf. pb 3210-3 en cf. NEN 5753
Barium (Ba)	W0423	ICP-MS	Cf. NEN-EN-ISO 17294-2
Cadmium (Cd)	W0423	ICP-MS	Cf. pb 3210-4/3250-1 & NEN-EN-ISO 17294-2
Kobalt (Co)	W0423	ICP-MS	Cf. pb 3210-4/3250-1 & NEN-EN-ISO 17294-2
Koper (Cu)	W0423	ICP-MS	Cf. pb 3210-4/3250-1 & NEN-EN-ISO 17294-2
Kwik (Hg)	W0423	ICP-MS	Cf. pb 3210-4/3250-1 & NEN-EN-ISO 17294-2
Molybdeen (Mo)	W0423	ICP-MS	Cf. pb 3210-4/3250-1 & NEN-EN-ISO 17294-2
Nikkel (Ni)	W0423	ICP-MS	Cf. pb 3210-4/3250-1 & NEN-EN-ISO 17294-2
Lood (Pb)	W0423	ICP-MS	Cf. pb 3210-4/3250-1 & NEN-EN-ISO 17294-2
Zink (Zn)	W0423	ICP-MS	Cf. pb 3210-4/3250-1 & NEN-EN-ISO 17294-2
Minerale Olie (GC) (C10 - C40)	W0202	GC-FID	Cf. pb 3210-6 en cf. NEN 6978
Chromatogram M0 (GC)	W0202	GC-FID	Eigen methode
PCB (7)	W0271	GC-MS	Cf. pb. 3210-7 & gw. NEN 6980
PAK (10 VROM)	W0271	GC-MS	Cf. pb. 3210-5 & gw. NEN-ISO 18287
PAK som AS3000/AP04	W0271	GC-MS	gw. NEN-ISO 18287

Eurofins Analytico B.V.

Gildeweg 44-46
3771 NB Barneveld
P.O. Box 459
3770 AL Barneveld NL


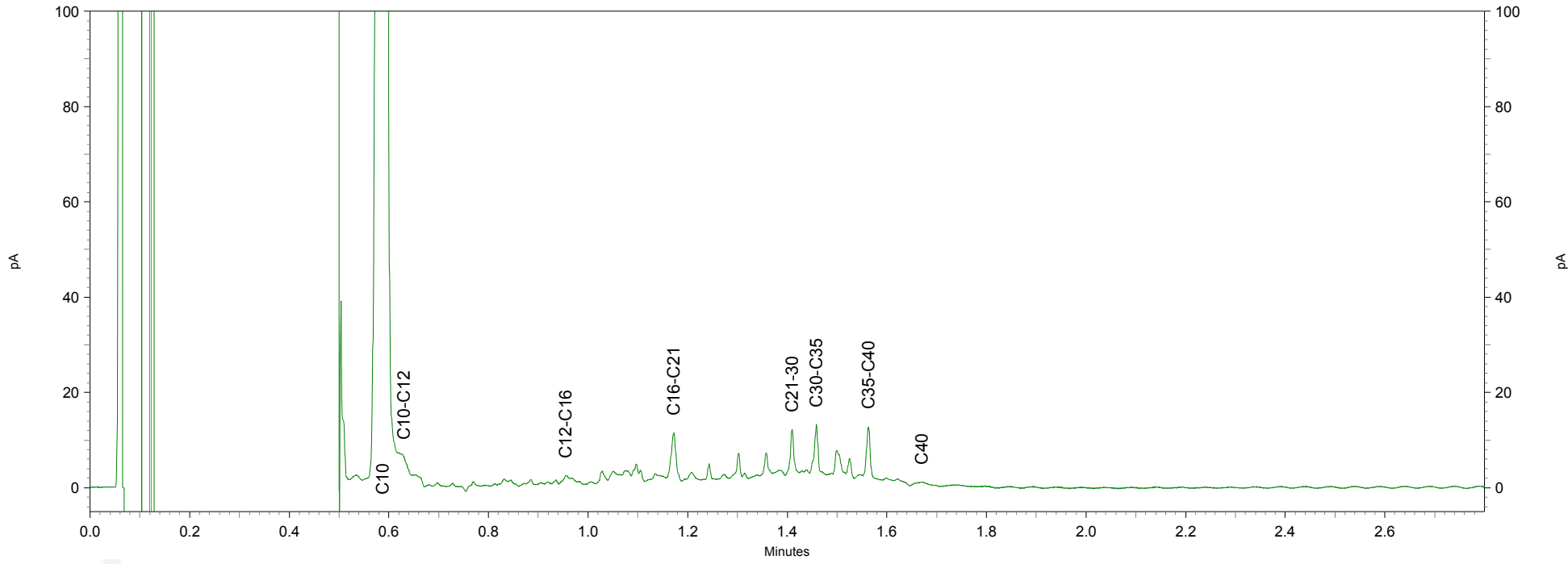
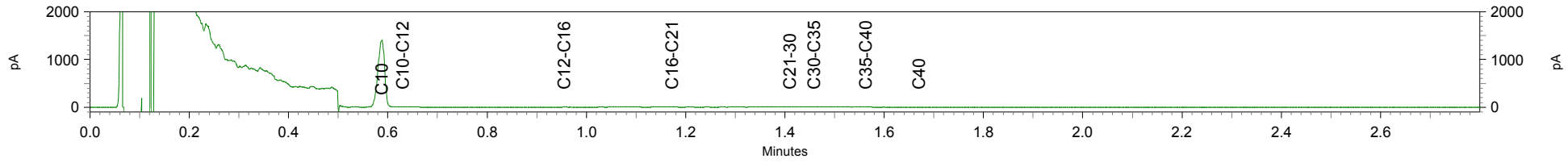
Tel. +31 (0)34 242 63 00
Fax +31 (0)34 242 63 99
E-mail info-env@eurofins.nl
Site www.eurofins.nl

BNP Paribas S.A. 227 9245 25
VAT/BTW No. NL 8043.14.883.B01
KvK No. 09088623
IBAN: NL71BNP0227924525
BIC: BNPANL2A

Eurofins Analytico B.V. is ISO 14001: 2004 gecertificeerd door TÜV en erkend door het Vlaamse Gewest (OVAM en Dep. LNE), het Brusselse Gewest (BIM), het Waalse Gewest (DGRNE-OWD) en door de overheden van Frankrijk en Luxemburg (MEV).

Chromatogram TPH/ Mineral Oil

Sample ID.: 7873594
Certificate no.: 2013149262
Sample description.: 716002bs (60-110)
v



Arcadis Assen
T.a.v. Mw. M. de Lange
Postbus 63
9400 AB ASSEN

Analyscertificaat

Datum: 02-12-2013

Hierbij ontvangt u de resultaten van het navolgende laboratoriumonderzoek.

Certificaatnummer/Versie	2013151354/1
Uw project/verslagnummer	716
Uw projectnaam	
Uw ordernummer	B02032.000377
Monster(s) ontvangen	26-11-2013

Dit certificaat mag uitsluitend in zijn geheel worden gereproduceerd.

De grondmonsters worden tot 6 weken na datum ontvangst bewaard en watermonsters tot 2 weken na datum ontvangst. Zonder tegenbericht worden de monsters nadien afgevoerd.

Indien de monsters langer bewaard dienen te blijven verzoeken wij U dit exemplaar uiterlijk 1 week voor afloop van de standaardbewaarperiode ondertekend aan ons te retourneren. Voor de kosten van het langer bewaren van monsters verwijzen wij naar de prijslijst.

Bewaren tot:

Datum:

Naam:

Handtekening:

Wij vertrouwen erop uw opdracht hiermee naar verwachting te hebben uitgevoerd, mocht U naar aanleiding van dit analysecertificaat nog vragen hebben verzoeken wij U contact op te nemen met de afdeling Verkoop en Advies.

Met vriendelijke groet,

Eurofins Analytico B.V.



Ing. A. Veldhuizen
Technical Manager

Eurofins Analytico B.V.

Gildeweg 44-46
3771 NB Barneveld
P.O. Box 459
3770 AL Barneveld NL

Tel. +31 (0)34 242 63 00
Fax +31 (0)34 242 63 99
E-mail info-env@eurofins.nl
Site www.eurofins.nl

BNP Paribas S.A. 227 9245 25
VAT/BTW No. NL 8043.14.883.B01
KvK No. 09088623
IBAN: NL71BNPA0227924525
BIC: BNPANL2A

Eurofins Analytico B.V. is ISO 14001: 2004 gecertificeerd door TÜV en erkend door het Vlaamse Gewest (OVAM en Dep. LNE), het Brusselse Gewest (BIM), het Waalse Gewest (DGRNE-OWD)

Analysecertificaat

Uw project/verslagnummer	716	Certificaatnummer/Versie	2013151354/1
Uw projectnaam		Startdatum	27-11-2013
Uw ordernummer	B02032.000377	Rapportagedatum	02-12-2013/18:14
Datum monstername	26-11-2013	Bijlage	A, B, C
Monsternemer	j.uitham	Pagina	1/2
Monstermatrix	Water; Water (AS3000)		
Projectcode	2794 - Arcadis - TenneT Noord-West 380 kV		

Analyse	Eenheid	1
Metalen		
S Barium (Ba)	µg/L	180
S Cadmium (Cd)	µg/L	<0.20
S Kobalt (Co)	µg/L	<2.0
S Koper (Cu)	µg/L	3.0
S Kwik (Hg)	µg/L	<0.050
S Molybdeen (Mo)	µg/L	<2.0
S Nikkel (Ni)	µg/L	4.3
S Lood (Pb)	µg/L	<2.0
S Zink (Zn)	µg/L	36
Vluchtige Aromatische Koolwaterstoffen		
S Benzeen	µg/L	<0.20
S Toluene	µg/L	<0.20
S Ethylbenzeen	µg/L	<0.20
S o-Xyleen	µg/L	<0.10
S m, p-Xyleen	µg/L	<0.20
S Xylenen (som) factor 0,7	µg/L	0.21 ¹⁾
BTEX (som)	µg/L	<0.90
S Naftaleen	µg/L	<0.020
S Styreen	µg/L	<0.20
Vluchtige organische halogeenkoolwaterstoffen		
S Dichloormethaan	µg/L	<0.20
S Trichloormethaan	µg/L	<0.20
S Tetrachloormethaan	µg/L	<0.10
S Trichlooretheen	µg/L	<0.20
S Tetrachlooretheen	µg/L	<0.10
S 1,1-Dichloorethaan	µg/L	<0.20
S 1,2-Dichloorethaan	µg/L	<0.20
S 1,1,1-Trichloorethaan	µg/L	<0.10
S 1,1,2-Trichloorethaan	µg/L	<0.10
S cis 1,2-Dichlooretheen	µg/L	<0.10

Nr. **Monsteromschrijving**
1 71601 (250-350)

Analytico-nr.
7880851

Q: door RvA geaccrediteerde verrichting
A: AP04 erkende verrichting
S: AS 3000 erkende verrichting

Dit certificaat mag uitsluitend in zijn geheel worden gereproduceerd.

Eurofins Analytico B.V.

Gildeweg 44-46
3771 NB Barneveld
P.O. Box 459
3770 AL Barneveld NL
Tel. +31 (0)34 242 63 00
Fax +31 (0)34 242 63 99
E-mail info-env@eurofins.nl
Site www.eurofins.nl

BNP Paribas S.A. 227 9245 25
VAT/BTW No. NL 8043.14.883.B01
KvK No. 09088623
IBAN: NL71BNPA0227924525
BIC: BNPANL2A

Eurofins Analytico B.V. is ISO 14001: 2004 gecertificeerd door TÜV en erkend door het Vlaamse Gewest (OVAM en Dep. LNE), het Brusselse Gewest (BIM), het Waalse Gewest (DGRNE-OWD) en door de overheden van Frankrijk en Luxemburg (MEV).



Analysecertificaat

Uw project/verslagnummer	716	Certificaatnummer/Versie	2013151354/1
Uw projectnaam		Startdatum	27-11-2013
Uw ordernummer	B02032.000377	Rapportagedatum	02-12-2013/18:14
Datum monstername	26-11-2013	Bijlage	A, B, C
Monsternemer	j.uitham	Pagina	2/2
Monstermatrix	Water; Water (AS3000)		
Projectcode	2794 - Arcadis - TenneT Noord-West 380 kV		

Analyse	Eenheid	1
S trans 1,2-Dichlooretheen	µg/L	<0.10
CKW (som)	µg/L	<1.6
S Tribroommethaan	µg/L	<0.20
S Vinylchloride	µg/L	<0.10
S 1,1-Dichlooretheen	µg/L	<0.10
S 1,2-Dichloorethenen (Som) factor 0,7	µg/L	0.14 ¹⁾
S 1,1-Dichloorpropaan	µg/L	<0.20
S 1,2-Dichloorpropaan	µg/L	<0.20
S 1,3-Dichloorpropaan	µg/L	<0.20
S Dichloorpropanen som factor 0.7	µg/L	0.42
Minerale olie		
Minerale olie (C10-C12)	µg/L	6.0
Minerale olie (C12-C16)	µg/L	<7.0
Minerale olie (C16-C21)	µg/L	<8.0
Minerale olie (C21-C30)	µg/L	<15
Minerale olie (C30-C35)	µg/L	<8.0
Minerale olie (C35-C40)	µg/L	<8.0
S Minerale olie totaal (C10-C40)	µg/L	<50

Nr. **Monsteromschrijving**
1 71601 (250-350)

Analytico-nr.
7880851

Eurofins Analytico B.V.



Q: door RvA geaccrediteerde verrichting
A: AP04 erkende verrichting
S: AS 3000 erkende verrichting

Dit certificaat mag uitsluitend in zijn geheel worden gereproduceerd.

Akkoord
Pr.coörd.



Gildeweg 44-46
3771 NB Barneveld
P.O. Box 459
3770 AL Barneveld NL
Tel. +31 (0)34 242 63 00
Fax +31 (0)34 242 63 99
E-mail info-env@eurofins.nl
Site www.eurofins.nl

BNP Paribas S.A. 227 9245 25
VAT/BTW No. NL 8043.14.883.B01
KvK No. 09088623
IBAN: NL71BNP0227924525
BIC: BNPANL2A

Eurofins Analytico B.V. is ISO 14001: 2004 gecertificeerd door TÜV en erkend door het Vlaamse Gewest (OVAM en Dep. LNE), het Brusselse Gewest (BIM), het Waalse Gewest (DGRNE-OWD) en door de overheden van Frankrijk en Luxemburg (MEV).

Bijlage (A) met deelmonsterinformatie behorende bij analysecertificaat 2013151354/1

Pagina 1/1

Analytico-nr.	Boornr	Omschrijving	Van	Tot	Barcode	Monsteromschrijving
7880851	71601	1	250	350	0680024434	71601 (250-350)
7880851	71601	2	250	350	0700611851	



Eurofins Analytico B.V.

Gildeweg 44-46
 3771 NB Barneveld
 P.O. Box 459
 3770 AL Barneveld NL
 Tel. +31 (0)34 242 63 00
 Fax +31 (0)34 242 63 99
 E-mail info-env@eurofins.nl
 Site www.eurofins.nl

BNP Paribas S.A. 227 9245 25
 VAT/BTW No. NL 8043.14.883.B01
 KvK No. 09088623
 IBAN: NL71BNPA0227924525
 BIC: BNPANL2A

Eurofins Analytico B.V. is ISO 14001: 2004 gecertificeerd door TÜV en erkend door het Vlaamse Gewest (OVAM en Dep. LNE), het Brusselse Gewest (BIM), het Waalse Gewest (DGRNE-OWD) en door de overheden van Frankrijk en Luxemburg (MEV).

Bijlage (B) met opmerkingen behorende bij analysecertificaat 2013151354/1

Pagina 1/1

Opmerking 1)De toetswaarde van de som is gelijk aan de sommatie van $0,7 \cdot RG$ **Eurofins Analytico B.V.**

Gildeweg 44-46 Tel. +31 (0)34 242 63 00
3771 NB Barneveld Fax +31 (0)34 242 63 99
P.O. Box 459 E-mail info-env@eurofins.nl
3770 AL Barneveld NL Site www.eurofins.nl

BNP Paribas S.A. 227 9245 25
VAT/BTW No. NL 8043.14.883.B01
KvK No. 09088623
IBAN: NL71BNPA0227924525
BIC: BNPANL2A

Eurofins Analytico B.V. is ISO 14001: 2004 gecertificeerd door TÜV en erkend door het Vlaamse Gewest (OVAM en Dep. LNE), het Brusselse Gewest (BIM), het Waalse Gewest (DGRNE-OWD) en door de overheden van Frankrijk en Luxemburg (MEV).

Bijlage (C) met methodeverwijzingen behorende bij analysecertificaat 2013151354/1

Pagina 1/1

Analyse	Methode	Techniek	Referentiemethode
Aromaten (BTEXN)	W0254	HS-GC-MS	Cf. pb 3130-1
Barium (Ba)	W0421	ICP-MS	Cf. pb 3110-3 en cf. NEN-EN-ISO 17294-2
Cadmium (Cd)	W0421	ICP-MS	Cf. pb 3110-3 en cf. NEN-EN-ISO 17294-2
Cobalt (Co)	W0421	ICP-MS	Cf. pb 3110-3 en cf. NEN-EN-ISO 17294-2
Koper (Cu)	W0421	ICP-MS	Cf. pb 3110-3 en cf. NEN-EN-ISO 17294-2
Kwik (Hg)	W0421	ICP-MS	Cf. pb 3110-3 en cf. NEN-EN-ISO 17294-2
Molybdeen (Mo)	W0421	ICP-MS	Cf. pb 3110-3 en cf. NEN-EN-ISO 17294-2
Nikkel (Ni)	W0421	ICP-MS	Cf. pb 3110-3 en cf. NEN-EN-ISO 17294-2
Lood (Pb)	W0421	ICP-MS	Cf. pb 3110-3 en cf. NEN-EN-ISO 17294-2
Zink (Zn)	W0421	ICP-MS	Cf. pb 3110-3 en cf. NEN-EN-ISO 17294-2
Xylenen som AS3000	W0254	HS-GC-MS	Cf. pb 3130-1
Styreen	W0254	HS-GC-MS	Cf. pb 3130-1
VOC1 (11)	W0254	HS-GC-MS	Cf. pb 3130-1
Tribroommethaan (Bromoform)	W0254	HS-GC-MS	Cf. pb 3130-1
Vinylchloride	W0254	HS-GC-MS	Cf. pb 3130-1
1,1-Dichlooretheen	W0254	HS-GC-MS	Cf. pb 3130-1
DiChlEtheen som AS3000	W0254	HS-GC-MS	Cf. pb 3130-1
1,1-Dichloorpropaan	W0254	HS-GC-MS	Cf. pb 3130-1
1,2-Dichloorpropaan	W0254	HS-GC-MS	Cf. pb 3130-1
1,3-Dichloorpropaan	W0254	HS-GC-MS	Cf. pb 3130-1
DiChlprop. som AS300	W0254	HS-GC-MS	Cf. pb 3130-2 en gw. NEN EN ISO 15680
Minerale olie (GC) (C10 - C40)	W0215	LVI-GC-FID	Cf. pb 3110-5

Eurofins Analytico B.V.

Gildeweg 44-46
 3771 NB Barneveld
 P.O. Box 459
 3770 AL Barneveld NL

Tel. +31 (0)34 242 63 00
 Fax +31 (0)34 242 63 99
 E-mail info-env@eurofins.nl
 Site www.eurofins.nl

BNP Paribas S.A. 227 9245 25
 VAT/BTW No. NL 8043.14.883.B01
 KvK No. 09088623
 IBAN: NL71BNPA0227924525
 BIC: BNPANL2A

Eurofins Analytico B.V. is ISO 14001: 2004 gecertificeerd door TÜV en erkend door het Vlaamse Gewest (OVAM en Dep. LNE), het Brusselse Gewest (BIM), het Waalse Gewest (DGRNE-OWD) en door de overheden van Frankrijk en Luxemburg (MEV).

Toetsing volgens: Toepassen in oppervlaktewater (Bbk)

Towabo 4.0.400

Datum toetsing: 28-01-2014

Meetpunt: 716002bs (60-110)

Datum monstername: 21-11-2013

Tijd monstername: 0:00:00

Beheerder: ONBEKEND

X-coördinaat: 0

Y-coördinaat: 0

Maaiveld t.o.v. NAP (m): 0

Compartiment: Bodem/Sediment

Laag boven (cm): 0

Laag onder (cm): 0

Gebruikte standaardisatiemethode: Bbk

Gebruikte grootheid voor standaardisatie:

-als org.stofgehalte : 3,80 %

-als lutumgehalte : 24,10 %

Parameter	hoe.	eenheid	gemeten gehalte	gestand. gehalte	oordeel	melding	% oversch.
<i>METALEN</i>							
cadmium	dg	mg/kg <	0,200	0,169	<=AW	*	-
anorganisch kwik	dg	mg/kg <	0,050	0,037	<=AW	*	-
koper	dg	mg/kg	5,100	5,784	<=AW		-
nikkel	dg	mg/kg	13,000	13,343	<=AW		-
lood	dg	mg/kg	11,000	12,003	<=AW		-
zink	dg	mg/kg	41,000	44,844	<=AW		-
cobalt	dg	mg/kg	4,700	4,835	<=AW		-
molybdeen	dg	mg/kg <	1,500	1,050	<=AW	*	-
<i>PAK</i>							
som PAK 10 (VROM)	dg	mg/kg	0,373	0,373	<=AW		-
<i>OVERIGE STOFFEN</i>							
minerale olie GC	dg	mg/kg	39,000	102,632	<=AW		-
<i>PCB</i>							
PCB-28	dg	ug/kg <	1,000	1,842	A	*	22,81
PCB-52	dg	ug/kg <	1,000	1,842	<=AW	*	-
PCB-101	dg	ug/kg <	1,000	1,842	A	*	22,81
PCB-118	dg	ug/kg <	1,000	1,842	<=AW	*	-
PCB-138	dg	ug/kg <	1,000	1,842	<=AW	*	-
PCB-153	dg	ug/kg <	1,000	1,842	<=AW	*	-
PCB-180	dg	ug/kg <	1,000	1,842	<=AW	*	-
som PCB 7	dg	ug/kg <	7,000	12,895	<=AW	*	-

Aantal getoetste parameters: 18

Eindoordeel: Vrij toepasbaar

Meldingen:

* Indicatief toetsresultaat

Toetsing volgens: Toepassen in oppervlaktewater (Bbk)

Towabo 4.0.400

Datum toetsing: 28-01-2014

Meetpunt: 716003bs (10-15)

Datum monstername: 21-11-2013

Tijd monstername: 0:00:00

Beheerder: ONBEKEND

X-coördinaat: 0

Y-coördinaat: 0

Maaiveld t.o.v. NAP (m): 0

Compartiment: Bodem/Sediment

Laag boven (cm): 0

Laag onder (cm): 0

Gebruikte standaardisatiemethode: Bbk

Gebruikte grootheid voor standaardisatie:

-als org.stofgehalte : 0,49 %

-als lutumgehalte : 81,00 %

Parameter	hoe.	eenheid	gemeten gehalte	gestand. gehalte	oordeel	melding	% oversch.
<i>METALEN</i>							
cadmium	dg	mg/kg	0,470	0,378	<=AW		-
anorganisch kwik	dg	mg/kg	0,100	0,063	<=AW		-
koper	dg	mg/kg	15,000	8,451	<=AW		-
nikkel	dg	mg/kg	50,000	19,231	<=AW		-
lood	dg	mg/kg	39,000	25,211	<=AW		-
zink	dg	mg/kg	130,000	61,961	<=AW		-
cobalt	dg	mg/kg	16,000	5,835	<=AW		-
molybdeen	dg	mg/kg	2,500	2,500	A		66,67
<i>PAK</i>							
som PAK 10 (VROM)	dg	mg/kg	0,904	0,904	<=AW		-
<i>OVERIGE STOFFEN</i>							
minerale olie GC	dg	mg/kg <	180,000	630,000	A		231,58
<i>PCB</i>							
PCB-28	dg	ug/kg <	1,000	3,500	A	*	133,33
PCB-52	dg	ug/kg <	1,000	3,500	A	*	75,00
PCB-101	dg	ug/kg <	1,000	3,500	A	*	133,33
PCB-118	dg	ug/kg <	1,000	3,500	<=AW	*	-
PCB-138	dg	ug/kg <	1,000	3,500	<=AW	*	-
PCB-153	dg	ug/kg <	1,000	3,500	<=AW	*	-
PCB-180	dg	ug/kg <	1,000	3,500	A	*	40,00
som PCB 7	dg	ug/kg <	7,000	24,500	A	*	22,50

Aantal getoetste parameters: 18

Eindoordeel: Klasse A

Meldingen:

* Indicatief toetsresultaat

De maximale waarde bodemfunctieklasse industrie wordt voor één of meer stoffen overschreden. U dient hier rekening mee te houden

Einde uitvoerverslag

Toetsing volgens: Verspreiden op aangrenzend perceel (Bbk) **Towabo 4.0.400**
Datum toetsing: 28-01-2014
Meetpunt: 716002bs (60-110)
Datum monstername: 21-11-2013 **Tijd monstername:** 0:00:00
Beheerder: ONBEKEND
X-coördinaat: 0 **Y-coördinaat:** 0
Maaiveld t.o.v. NAP (m): 0 **Compartiment:** Bodem/Sediment
Laag boven (cm): 0 **Laag onder (cm):** 0

Gebruikte standaardisatiemethode: PAF

Gebruikte grootte voor standaardisatie:

-als org.stofgehalte : 3,80 %
 -als lutumgehalte : 24,10 %

Parameter	hoe.	eenheid	gemeten gehalte	gestand. gehalte	oordeel	melding	% oversch.
<i>METALEN</i>							
cadmium	dg	mg/kg <	0,200	0,169	Ja	*	-
cadmium	PAF	% <	0,200	0,000	.		-
anorganisch kwik	PAF	% <	0,050	0,000	.		-
koper	PAF	%	5,100	0,000	.		-
nikkel	PAF	%	13,000	0,000	.		-
lood	PAF	%	11,000	0,000	.		-
zink	PAF	%	41,000	0,000	.		-
barium	PAF	%	21,000	0,000	.		-
cobalt	PAF	%	4,700	0,000	.		-
molybdeen	PAF	% <	1,500	0,000	.		-
<i>PAK</i>							
naftaleen	PAF	%	0,058	0,057	.		-
anthraceen	PAF	% <	0,050	0,008	.		-
fenantreen	PAF	% <	0,050	0,012	.		-
fluorantheen	PAF	% <	0,050	0,001	.		-
benz(a)anthraceen	PAF	% <	0,050	0,000	.		-
chryseen	PAF	% <	0,050	0,000	.		-
benzo(k)fluorantheen	PAF	% <	0,050	0,000	.		-
benzo(a)pyreen	PAF	% <	0,050	0,002	.		-
benzo(ghi)peryleen	PAF	% <	0,050	0,001	.		-
indenopyreen	PAF	% <	0,050	0,004	.		-
<i>OVERIGE STOFFEN</i>							
minerale olie GC	dg	mg/kg	39,000	102,632	Ja		-
<i>PCB</i>							
PCB-28	PAF	% <	0,001	0,000	.		-
PCB-52	PAF	% <	0,001	0,000	.		-
PCB-101	PAF	% <	0,001	0,000	.		-
PCB-118	PAF	% <	0,001	0,000	.		-
PCB-138	PAF	% <	0,001	0,000	.		-
PCB-153	PAF	% <	0,001	0,000	.		-
PCB-180	PAF	% <	0,001	0,000	.		-
<i>MEERSOORTEN POTENTIEEL AANGETASTE FRACTIE (msPAF)</i>							
msPAF metalen	PAF	%	-	0,000	Ja		-
msPAF org.verbindingen	PAF	%	-	1,412	Ja		-

Aantal parameters: 27

Eindoordeel: Verspreidbaar

Meldingen:

* Indicatief toetsresultaat

Er ontbreken enkele parameters in de somparameter msPAFmet

Er ontbreken enkele parameters in de somparameter msPAForg

Het gemeten gehalte voor de berekening van PAF-waarden wordt weergegeven in de eenheid mg/kg en hoedanigheid dg

Toetsing volgens: Verspreiden op aangrenzend perceel (Bbk) **Towabo 4.0.400**
Datum toetsing: 28-01-2014
Meetpunt: 716003bs (10-15)
Datum monstername: 21-11-2013 **Tijd monstername:** 0:00:00
Beheerder: ONBEKEND
X-coördinaat: 0 **Y-coördinaat:** 0
Maaiveld t.o.v. NAP (m): 0 **Compartiment:** Bodem/Sediment
Laag boven (cm): 0 **Laag onder (cm):** 0

Gebruikte standaardisatiemethode: PAF

Gebruikte grootte voor standaardisatie:

-als org.stofgehalte : 0,49 %
 -als lutumgehalte : 81,00 %

Parameter	hoe.	eenheid	gemeten gehalte	gestand. gehalte	oordeel	melding	% oversch.
<i>METALEN</i>							
cadmium	dg	mg/kg	0,470	0,378	Ja		-
cadmium	PAF	%	0,470	0,000	.		-
anorganisch kwik	PAF	%	0,100	0,000	.		-
koper	PAF	%	15,000	0,000	.		-
nikkel	PAF	%	50,000	0,338	.		-
lood	PAF	%	39,000	0,000	.		-
zink	PAF	%	130,000	0,000	.		-
barium	PAF	%	67,000	0,000	.		-
cobalt	PAF	%	16,000	1,556	.		-
molybdeen	PAF	%	2,500	0,011	.		-
<i>PAK</i>							
naftaleen	PAF	%	0,130	0,894	.		-
anthraceen	PAF	%	< 0,050	0,036	.		-
fenantreen	PAF	%	< 0,050	0,052	.		-
fluorantheen	PAF	%	0,170	0,168	.		-
benz(a)anthraceen	PAF	%	< 0,050	0,002	.		-
chryseen	PAF	%	0,140	0,066	.		-
benzo(k)fluorantheen	PAF	%	0,069	0,004	.		-
benzo(a)pyreen	PAF	%	0,100	0,097	.		-
benzo(ghi)peryleen	PAF	%	0,092	0,054	.		-
indenopyreen	PAF	%	0,098	0,185	.		-
<i>OVERIGE STOFFEN</i>							
minerale olie GC	dg	mg/kg	< 180,000	630,000	Ja		-
<i>PCB</i>							
PCB-28	PAF	%	< 0,001	0,000	.		-
PCB-52	PAF	%	< 0,001	0,000	.		-
PCB-101	PAF	%	< 0,001	0,000	.		-
PCB-118	PAF	%	< 0,001	0,000	.		-
PCB-138	PAF	%	< 0,001	0,000	.		-
PCB-153	PAF	%	< 0,001	0,000	.		-
PCB-180	PAF	%	< 0,001	0,000	.		-
<i>MEERSOORTEN POTENTIEEL AANGETASTE FRACTIE (msPAF)</i>							
msPAF metalen	PAF	%	-	1,900	Ja		-
msPAF org.verbindingen	PAF	%	-	6,355	Ja		-

Aantal parameters: 27

Eindoordeel: Verspreidbaar

Meldingen:

Er ontbreken enkele parameters in de somparameter msPAFmet

Er ontbreken enkele parameters in de somparameter msPAForg

Het gemeten gehalte voor de berekening van PAF-waarden wordt weergegeven in de eenheid mg/kg en hoedanigheid dg

Einde uitvoerverslag

Tabel 1: Aangetoonde gehalten in grond met beoordeling conform de Wet Bodembescherming

Toetsmonster		MMbg01			MMog01		
Humus (% ds)		2,1			1,0		
Lutum (% ds)		27			21		
Datum van toetsing		28-1-2014			28-1-2014		
Monsterconclusie		Voldoet aan Achtergrondwaarde			Voldoet aan Achtergrondwaarde		
Monstermelding 1							
Monstermelding 2							
Monstermelding 3							
		Meetw	GSSD	Index	Meetw	GSSD	Index
METALEN							
Kobalt [Co]	mg/kg ds	5,6	5,3	-0,06	5,6	6,4	-0,05
Nikkel [Ni]	mg/kg ds	16	15	-0,31	17	19	-0,25
Koper [Cu]	mg/kg ds	<5	<4	-0,24	<5	<4	-0,24
Zink [Zn]	mg/kg ds	47	49	-0,16	38	46	-0,16
Molybdeen [Mo]	mg/kg ds	<1,5	<1,1	-0	<1,5	<1,1	-0
Cadmium [Cd]	mg/kg ds	<0,2	<0,2	-0,03	<0,2	<0,2	-0,03
Barium [Ba]	mg/kg ds	<20	<13 ⁽⁶⁾		<20	<16 ⁽⁶⁾	
Kwik [Hg]	mg/kg ds	<0,05	<0,04	-0	<0,05	<0,04	-0
Lood [Pb]	mg/kg ds	15	16	-0,07	10	12	-0,08
PAK							
Pak-totaal (10 van VROM) (0.7 factio)	mg/kg ds	<0,35			<0,35		
Naftaleen	mg/kg ds	<0,05	<0,04		<0,05	<0,04	
Anthraceen	mg/kg ds	<0,05	<0,04		<0,05	<0,04	
Fenantheen	mg/kg ds	<0,05	<0,04		<0,05	<0,04	
Fluorantheen	mg/kg ds	<0,05	<0,04		<0,05	<0,04	
Chryseen	mg/kg ds	<0,05	<0,04		<0,05	<0,04	
Benzo(a)anthraceen	mg/kg ds	<0,05	<0,04		<0,05	<0,04	
Benzo(a)pyreen	mg/kg ds	<0,05	<0,04		<0,05	<0,04	
Benzo(k)fluorantheen	mg/kg ds	<0,05	<0,04		<0,05	<0,04	
Indeno-(1,2,3-c,d)pyreen	mg/kg ds	<0,05	<0,04		<0,05	<0,04	
Benzo(g,h,i)peryleen	mg/kg ds	<0,05	<0,04		<0,05	<0,04	
PAK 10 VROM	mg/kg ds		<0,35	-0,03		<0,35	-0,03
GECHLOREERDE KOOLWATERSTOFFEN							
PCB (7) (som, 0.7 factor)	mg/kg ds	<0,0049			<0,0049		
PCB 28	mg/kg ds	<0,001	<0,003		<0,001	<0,004	
PCB 52	mg/kg ds	<0,001	<0,003		<0,001	<0,004	
PCB 101	mg/kg ds	<0,001	<0,003		<0,001	<0,004	
PCB 118	mg/kg ds	<0,001	<0,003		<0,001	<0,004	
PCB 138	mg/kg ds	<0,001	<0,003		<0,001	<0,004	
PCB 153	mg/kg ds	<0,001	<0,003		<0,001	<0,004	
PCB 180	mg/kg ds	<0,001	<0,003		<0,001	<0,004	
PCB (som 7)	mg/kg ds		<0,023	0		<0,025	0,01
OVERIGE (ORGANISCHE) VERBINDINGEN							
Minerale olie C10 - C12	mg/kg ds	<3	10 ⁽⁶⁾		<3	11 ⁽⁶⁾	
Minerale olie C10 - C40	mg/kg ds	<35	<117	-0,02	<35	<123	-0,01
Minerale olie C12 - C16	mg/kg ds	<5	17 ⁽⁶⁾		<5	18 ⁽⁶⁾	
Minerale olie C16 - C21	mg/kg ds	5,1	24,3 ⁽⁶⁾		<5	18 ⁽⁶⁾	
Minerale olie C21 - C30	mg/kg ds	<11	37 ⁽⁶⁾		<11	39 ⁽⁶⁾	
Minerale olie C30 - C35	mg/kg ds	5,6	26,7 ⁽⁶⁾		<5	18 ⁽⁶⁾	
Minerale olie C35 - C40	mg/kg ds	<6	20 ⁽⁶⁾		<6	21 ⁽⁶⁾	
OVERIG							
Gloeirest	% (m/m) ds	96			97,5		
Droge stof	% m/m	79,5	79,5 ⁽⁶⁾		74,3	74,3 ⁽⁶⁾	

----- : Geen toetsnorm aanwezig

<	: kleiner dan de detectielimiet
8,88	: <= Achtergrondwaarde
8,88	: <= Interventiewaarde
8,88	: > Interventiewaarde
6	: Heeft geen normwaarde
#	: verhoogde rapportagegrens
GSSD	: Gestandaardiseerde meetwaarde
Index	: (GSSD - AW) / (I - AW)

Tabel 2: Normwaarden conform de Wet Bodembescherming

		AW	I
METALEN			
Cadmium [Cd]	mg/kg ds	0,6	13
Kobalt [Co]	mg/kg ds	15	190
Koper [Cu]	mg/kg ds	40	190
Kwik [Hg]	mg/kg ds	0,15	36
Lood [Pb]	mg/kg ds	50	530
Molybdeen [Mo]	mg/kg ds	1,5	190
Nikkel [Ni]	mg/kg ds	35	100
Zink [Zn]	mg/kg ds	140	720
PAK			
PAK 10 VROM	mg/kg ds	1,5	40
GECHLOREERDE KOOLWATERSTOFFEN			
PCB (som 7)	mg/kg ds	0,02	1
OVERIGE (ORGANISCHE) VERBINDINGEN			
Minerale olie C10 - C40	mg/kg ds	190	5000

Tabel 3: Aangetroffen gehalten in grondwater met beoordeling conform de Wet Bodembescherming

Watermonster		71601-1-1		
Datum		26-11-2013		
Filterdiepte (m -mv)		1,70 - 2,70		
Datum van toetsing		28-1-2014		
Monsterconclusie		Overschrijding Streefwaarde		
Monstermelding 1				
Monstermelding 2				
Monstermelding 3				
		Meetw	GSSD	Index
METALEN				
Kobalt [Co]	µg/l	<2	<1	-0,24
Nikkel [Ni]	µg/l	4,3	4,3	-0,18
Koper [Cu]	µg/l	3	3	-0,2
Zink [Zn]	µg/l	36	36	-0,04
Molybdeen [Mo]	µg/l	<2	<1	-0,01
Cadmium [Cd]	µg/l	<0,2	<0,1	-0,05
Barium [Ba]	µg/l	180	180	0,23
Kwik [Hg]	µg/l	<0,05	<0,04	-0,04
Lood [Pb]	µg/l	<2	<1	-0,23
AROMATISCHE VERBINDINGEN				
BTEX (som)	µg/l	<0,9	0,6 ⁽⁶⁾	
Xylenen (som, 0.7 factor)	µg/l	<0,21		
Benzeen	µg/l	<0,2	<0,1	-0
Ethylbenzeen	µg/l	<0,2	<0,1	-0,03
Tolueen	µg/l	<0,2	<0,1	-0,01
Xylenen (som)	µg/l		<0,21	0
meta-/para-Xyleen (som)	µg/l	<0,2	<0,1	
ortho-Xyleen	µg/l	<0,1	<0,1	
Styreen (Vinylbenzeen)	µg/l	<0,2	<0,1	-0,02
Som 16 Aromatische oplosmiddelen	µg/l		<0,77 ^(2,14)	
PAK				
Naftaleen	µg/l	<0,02	<0,01	0
PAK 10 VROM	-		<0,00020 ⁽¹¹⁾	
GECHLOREERDE KOOLWATERSTOFFEN				
1,3-Dichloorpropan	µg/l	<0,2	<0,1	
1,1-Dichloorpropan	µg/l	<0,2	<0,1	
1,2-Dichloorethenen (som, 0.7 facto)	µg/l	<0,14		
Dichloorpropanen (0,7 som, 1,1+1,2+)	µg/l	0,42		
Tribroommethaan (bromofom)	µg/l	<0,2	<0,1 ⁽¹⁴⁾	
Tetrachloormethaan (Tetra)	µg/l	<0,1	<0,1	0,01
1,1-Dichloorethaan	µg/l	<0,2	<0,1	-0,01
1,2-Dichloorethaan	µg/l	<0,2	<0,1	-0,02
1,2-Dichloorpropan	µg/l	<0,2	<0,1	
1,1,1-Trichloorethaan	µg/l	<0,1	<0,1	0
1,1,2-Trichloorethaan	µg/l	<0,1	<0,1	0
Trichlooretheen (Tri)	µg/l	<0,2	<0,1	-0,05
Tetrachlooretheen (Per)	µg/l	<0,1	<0,1	0
Vinylchloride	µg/l	<0,1	<0,1	0,02
CKW (som)	µg/l	<1,6		
Dichloorpropan	µg/l		<0,42	-0
cis + trans-1,2-Dichlooretheen	µg/l		<0,14	0,01
1,1-Dichlooretheen	µg/l	<0,1	<0,1	0,01
cis-1,2-Dichlooretheen	µg/l	<0,1	<0,1	
trans-1,2-Dichlooretheen	µg/l	<0,1	<0,1	

Watermonster		71601-1-1		
Datum		26-11-2013		
Filterdiepte (m -mv)		1,70 - 2,70		
Datum van toetsing		28-1-2014		
Monsterconclusie		Overschrijding Streefwaarde		
Dichloormethaan	µg/l	<0,2	<0,1	0
Trichloormethaan (Chloroform)	µg/l	<0,2	<0,1	-0,01
OVERIGE (ORGANISCHE) VERBINDINGEN				
Minerale olie C10 - C12	µg/l	6	6 ⁽⁶⁾	
Minerale olie C10 - C40	µg/l	<50	<35	-0,03
Minerale olie C12 - C16	µg/l	<7	5 ⁽⁶⁾	
Minerale olie C16 - C21	µg/l	<8	6 ⁽⁶⁾	
Minerale olie C21 - C30	µg/l	<15	11 ⁽⁶⁾	
Minerale olie C30 - C35	µg/l	<8	6 ⁽⁶⁾	
Minerale olie C35 - C40	µg/l	<8	6 ⁽⁶⁾	

-----	: Geen toetsnorm aanwezig
<	: kleiner dan de detectielimiet
8,88	: <= Streefwaarde
8,88	: > Streefwaarde
8,88	: > Interventiewaarde
11	: Enkele parameters ontbreken in de berekening van de somfractie
14	: Streefwaarde ontbreekt zorgplicht van toepassing
2	: Enkele parameters ontbreken in de som
6	: Heeft geen normwaarde
#	: verhoogde rapportagegrens
GSSD	: Gestandaardiseerde meetwaarde
Index	: (GSSD - S) / (I - S)

Tabel 4: Normwaarden conform de Wet Bodembescherming

		S	S Diep	Indicatief	I
METALEN					
Barium [Ba]	µg/l	50	200		625
Cadmium [Cd]	µg/l	0,4	0,06		6
Kobalt [Co]	µg/l	20	0,7		100
Koper [Cu]	µg/l	15	1,3		75
Kwik [Hg]	µg/l	0,05	0,01		0,3
Lood [Pb]	µg/l	15	1,7		75
Molybdeen [Mo]	µg/l	5	3,6		300
Nikkel [Ni]	µg/l	15	2,1		75
Zink [Zn]	µg/l	65	24		800
AROMATISCHE VERBINDINGEN					
Benzeen	µg/l	0,2			30
Ethylbenzeen	µg/l	4			150
Styreen (Vinylbenzeen)	µg/l	6			300
Tolueen	µg/l	7			1000
Xylenen (som)	µg/l	0,2			70
Som 16 Aromatische oplosmiddelen	µg/l			150	
PAK					
Naftaleen	µg/l	0,01			70
GECHLOREERDE KOOLWATERSTOFFEN					
1,1,1-Trichloorethaan	µg/l	0,01			300
1,1,2-Trichloorethaan	µg/l	0,01			130
1,1-Dichloorethaan	µg/l	7			900

		S	S Diep	Indicatief	I
1,2-Dichloorethaan	µg/l	7			400
Tetrachlooretheen (Per)	µg/l	0,01			40
Tetrachloormethaan (Tetra)	µg/l	0,01			10
Tribroommethaan (bromoform)	µg/l				630
Trichlooretheen (Tri)	µg/l	24			500
Vinylchloride	µg/l	0,01			5
1,1-Dichlooretheen	µg/l	0,01			10
Dichloormethaan	µg/l	0,01			1000
Dichloorpropaan	µg/l	0,8			80
Trichloormethaan (Chloroform)	µg/l	6			400
cis + trans-1,2-Dichlooretheen	µg/l	0,01			20
OVERIGE (ORGANISCHE) VERBINDINGEN					
Minerale olie C10 - C40	µg/l	50			600

Toetsingskader

WET BODEMBESCHERMING

Toetsing van de analyseresultaten van grond- en grondwater heeft plaatsgevonden aan de hand van het toetsingskader zoals gedefinieerd in de bijlage 1 van de Circulaire bodemsanering van 1 juli 2013. Onderstaande toetswaarden worden gehanteerd om de mate van bodemverontreiniging weer te geven. De toetswaarden zijn gebaseerd op humaan-toxicologische en ecotoxicologische uitgangspunten (RIVM studies) en beleidsmatige overwegingen (NOBO rapport).

§ Interventiewaarden (I)

De interventiewaarden bodemsanering geven het concentratieniveau voor verontreinigingen in grond en grondwater aan waarboven ernstige vermindering of dreigende vermindering optreedt van de functionele eigenschappen die de bodem heeft voor mens, plant en dier. Bij gehalten boven de interventiewaarde is mogelijk sprake van (een geval van) ernstige verontreiniging en is er mogelijk een saneringsnoodzaak.

§ Streefwaarden grondwater (S)

De streefwaarden gelden als referentiewaarden en hebben betrekking op de in de natuur voorkomende achtergrondwaarden in het grondwater of op detectiegrenzen bij stoffen die niet in natuurlijk milieu voorkomen.

§ Achtergrondwaarden grond (AW2000)

De achtergrondwaarden gelden als referentiewaarden waar relatief onbelaste gebieden (natuur en landbouwgebieden) voor 95 % aan voldoen. Grond die aan de AW2000 voldoet is blijvend geschikt voor alle bodemfuncties (waaronder moestuin, natuur en landbouw).

§ Tussenwaarde ($\frac{1}{2}$ (AW2000+I)) resp. ($\frac{1}{2}$ (S+I))

De tussenwaarde is een grens die aan geeft dat er een nader onderzoek noodzakelijk is.

De gemeten gehalten voor grond zijn voor het lutum en organische stof percentage gecorrigeerd naar de standaardbodem met 25% lutum en 10% organische stof. Hierna is getoetst aan de hierboven genoemde toetswaarden.

BESLUIT BODEMKWALITEIT

Op toepassing van grond en baggerspecie (op of in de landbodem en in oppervlaktewater en verspreiding van baggerspecie in oppervlaktewater) is het Besluit bodemkwaliteit van toepassing. Daarin kunnen lokale (water)bodembeheerders kiezen tussen generiek en gebiedspecifiek beleid of het overgangsbeleid.

Gebiedspecifiek beleid

Met het gebiedspecifiek beleid kunnen lokale landbodem en waterkwaliteitsbeheerders zelf bodemkwaliteitsnormen vaststellen. Als randvoorwaarden geldt dat sprake moet zijn van stand-still op gebiedsniveau. De normen in het gebiedspecifieke kader worden lokale Maximale waarden genoemd.

Generiek beleid

Binnen het generieke (landelijke) beleid is het toetsingskader gebaseerd op een klassenindeling voor kwaliteit en functie. Uitgangspunt bij toepassing van grond en baggerspecie binnen het generieke kader is, dat de kwaliteit moet aansluiten bij de functie van de bodem en dat de lokale (water)bodemkwaliteit op klasse niveau niet mag verslechteren en waar mogelijk verbetert. Het toetsingskader is vastgelegd in de Regeling Bodemkwaliteit van 2007 (en de daarop volgende wijzigingen in april 2009, november 2010, januari 2013 en juli 2013).

Landbodem

- § Binnen het generieke kader zijn voor toepassing op landbodem twee functieklassen onderscheiden waar verruimde kwaliteitsnormen van toepassing zijn: Wonen en Industrie.
- § De indeling van de kwaliteit van toe te passen partijen grond is als volgt:
- § Vrij toepasbaar. Een partij grond is vrij toepasbaar wanneer deze voldoet aan de achtergrondwaarden. Bij toetsing aan de achtergrondwaarden wordt echter wel een versoepelende toetsingsregel toegepast:
De kwaliteit van de grond of baggerspecie overschrijdt niet de achtergrondwaarden als bij meting van 7-16 parameters het rekenkundig gemiddelde gehalten van maximaal 2 stoffen verhoogd zijn ten opzichte van de achtergrondwaarden.
- § Bodemkwaliteitsklasse wonen. Een partij grond voldoet aan de bodemkwaliteitsklasse wonen indien deze de maximale waarden van bodemkwaliteitsklasse wonen niet overschrijdt.
- § Bodemkwaliteitsklasse industrie. Een partij grond voldoet aan de bodemkwaliteitsklasse industrie indien deze de maximale waarden van bodemkwaliteitsklasse industrie niet overschrijdt.
- § Niet toepasbaar. Een partij grond is niet toepasbaar wanneer deze niet voldoet aan de maximale waarden van bodemfunctieklasse industrie.

Waterbodem

In het generieke toetsingskader wordt de kwaliteit van bodem onder oppervlaktewater uitgedrukt in "voldoet aan de achtergrondwaarden" of kwaliteitsklasse A of B:

- § Achtergrondwaarden. Een partij grond of baggerspecie is vrij toepasbaar wanneer deze voldoet aan de achtergrondwaarden. Bij toetsing aan de achtergrondwaarden wordt echter wel een versoepelende toetsingsregel toegepast:
De kwaliteit van de grond of baggerspecie overschrijdt niet de achtergrondwaarden als bij meting van 7-16 parameters het rekenkundig gemiddelde gehalten van maximaal 2 stoffen verhoogd zijn ten opzichte van de achtergrondwaarden.
- § Kwaliteitsklasse A. Er is sprake van kwaliteitsklasse A indien de rekenkundige gemiddelden van de gehalten van de gemeten stoffen in de bodem of in de bodemkwaliteitszone de achtergrondwaarden overschrijden, maar niet de maximale waarden voor kwaliteitsklasse A.
- § Kwaliteitsklasse B. Er is sprake van kwaliteitsklasse B indien de rekenkundige gemiddelden van de gehalten van de gemeten stoffen in de bodem of in de bodemkwaliteitszone de maximale waarden voor kwaliteitsklasse A overschrijden, maar niet de maximale waarden voor kwaliteitsklasse B.



Maximale waarden conform Besluit bodemkwaliteit
Achtergrond- en interventiewaarden landbodem conform Wet Bodembescherming (Wbb)
Circulaire per 1 juli 2013

Oprachtgever:
 Projectnaam:
 Projectnummer:

Organische stof / humus (%)	10,0	10 < humus < 30, rekenwaarde:	10,0	% <i>geldt voor PAK</i>
		2 < humus < 30, rekenwaarde:	10,0	% <i>geldt voor overige org. verbindingen</i>
		humus > 2, rekenwaarde:	10,0	% <i>geldt voor zware metalen</i>
Lutum (%)	25,0	lutum > 2, rekenwaarde:	25,0	% <i>geldt voor zware metalen</i>

Datum:
27-nov-13

	Achtergrond- en interventiewaarden Wbb (gehalten in mg/kg d.s.)			Achtergrond en maximale waarden voor grond en baggerspecie uit Besluit bodemkwaliteit (gehalten in mg/kg d.s.)					
	Achtergrondwaarde AW	Tussenwaarde landbodem ½(AW+I)	Interventiewaarde landbodem I	toepassen op of in de bodem			grootschalige toepassingen op of in de bodem		toetsingsregel achtergrondwaarden <2xAW en <max.waarde klasse wonen
				maximale altijd toepasbaar	waarde klasse wonen	maximale waarde klasse industrie	maximale waarde	emissie toetswaarden	
<u>Metalen</u>									
barium	190	555	920	190	550	920	4,1	413	380
cadmium	0,60	6,8	13,0	0,60	1,20	4,3	0,051	4,3	1,20
kobalt	15,0	103	190	15,0	35,0	190	0,240	130	30,0
koper	40	115	190	40	54	190	1,00	113	54
kwik	0,15	18	36	0,15	0,83	4,8	0,49	4,8	0,30
lood	50	290	530	50	210	530	15,0	308	100
molybdeen	1,5	96	190	1,5	88	190	0,48	105	3,0
nikkel	35	68	100	35	39	100	0,210	100	70
zink	140	430	720	140	200	720	2,10	430	200
<u>Polycyclische aromatische koolwaterstoffen (PAK)</u>									
PAK (som 10)	1,5	21	40	1,5	6,8	40			3,0
<u>Gechloroerde koolwaterstoffen</u>									
polychloorbifenylen (PCB's)									
PCB's (som 7, incl. PCB 118)	0,0200	0,51	1,00	0,0200	0,0200	0,50			0,0400
<u>Overige stoffen</u>									
minerale olie	190	2595	5000	190	190	500			190

indicatieve interventiewaarden zijn schuin weergegeven

Streef-, achtergrond- en interventiewaarden grond en grondwater conform Wet Bodembescherming (Wbb), Circulaire per 1 juli 2013



Datum:
27-nov-13

Opdrachtgever:
Projectnaam:
Projectnummer:

Organische stof / humus (%)	10,0	10 < humus < 30, rekenwaarde:	10,0	% geldt voor PAK
		2 < humus < 30, rekenwaarde:	10,0	% geldt voor overige org. verbindingen
		humus > 2, rekenwaarde:	10,0	% geldt voor zware metalen
Lutum (%)	25,0	lutum > 2, rekenwaarde:	25,0	% geldt voor zware metalen

	Achtergrond- en interventiewaarden Wbb			streef- en interventiewaarden Wbb ondiep grondwater (<10 m-mv)		
	Achtergrondwaarde grond AW	Tussenwaarde grond ½(AW+I)	Interventiewaarde grond I	Achtergrondwaarde grondwater S	Tussenwaarde grondwater ½(S+I)	Interventiewaarde grondwater I
	mg/kg ds			µg/l		
<u>Metalen</u>						
barium	190	555	920	50	338	625
cadmium	0,60	6,8	13,0	0,40	3,2	6,0
kobalt	15,0	103	190	20	60	100
koper	40	115	190	15	45	75
kwik	0,15	18	36	0,050	0,18	0,30
lood	50	290	530	15	45	75
molybdeen	1,5	96	190	5,0	153	300
nikkel	35	68	100	15	45	75
zink	140	430	720	65	433	800
<u>Aromatische stoffen</u>						
benzeen	0,200	0,65	1,10	0,20	15	30
tolueen	0,200	16,1	32,0	7,0	504	1.000
ethylbenzeen	0,200	55	110	4,0	77	150
xylenen (som o-, m-, p-xyleen)	0,450	8,7	17,0	0,20	35	70
styreen (vinylbenzeen)	0,250	43,1	86	6,0	153	300
naftaleen	-	-	-	0,010	35	70
<u>Polycyclische aromatische koolwaterstoffen (PAK)</u>						
PAK (som 10)	1,5	21	40	-	-	-
<u>Gechloroerde koolwaterstoffen</u>						
<u>polychloorbifenylen (PCB's)</u>						
PCB's (som 7, incl. PCB 118)	0,0200	0,51	1,00	0,010	0,010	0,010
<u>Overige stoffen</u>						
minerale olie	190	2.595	5.000	50	325	600

indicatieve interventiewaarden zijn schuin weergegeven
FILENET ID

Kwaliteitsborging

De genoemde werkzaamheden zijn uitgevoerd in overeenstemming met de regelgeving die bekend is onder de naam Kwalibo (=kwaliteitsborging in het bodembeheer). ARCADIS Nederland B.V., vestiging Assen en uitvoerend Veldwerkbureau Poelsema zijn gecertificeerd en erkend voor de genoemde werkzaamheden. Dit houdt in dat:





- § de werkzaamheden conform BRL SIKB 2000 en VKB-protocol 2001, 2002 en 2003 zijn uitgevoerd door een gecertificeerd en erkend bedrijf. Dit rapport draagt daarom het keurmerk 'kwaliteitswaarborg bodembeheer SIKB'.
- § de veldwerkzaamheden zijn uitgevoerd door erkende medewerkers;
- § de grond- en grondwatermonsters zijn (voor)behandeld middels de AS3000 methode in het door de Raad voor de Accreditatie erkende laboratorium Eurofins Analytico te Barneveld.



Conform de eisen uit de BRL SIKB 2000 melden wij het volgende:

- § De werkzaamheden waarop deze rapportage betrekking heeft, zijn conform BRL SIKB 2000 getoetst op partijdigheid. Daarom vermelden wij dat de uitvoerder van het veldwerk voor milieuhygiënisch bodemonderzoek een ander is dan de eigenaar van het terrein waarop het veldwerk betrekking heeft.

Colofon / Verantwoording uitvoering veldwerkzaamheden (BRL 2000)

Colofon					
Uitvoering:	Poelsema Veldwerkbureau De Kampen 19 8325 DD Vollenhove Tel: 0527-242000 Fax: 0527-241730 www.poelsemaveldwerk.nl e-mail: info@poelsemaveldwerk.nl				
Opdrachtgever:	ARCADIS Nederland BV				
Projectnaam:	TenneT 380 KV Noord-West				
Projectnummer:	B02032.000377, mastlocatie 716				
Verantwoording					
	<i>VKB Protocol</i>	<i>Naam veldwerker</i>	<i>(start)datum</i>	<i>Paraaf</i>	
Verklaring werkzaamheden uitgevoerd in onafhankelijkheid van de opdrachtgever en conform de eisen van de BRL 2000 en onderliggende protocollen	2001	J. Uitham	18-11-2013		
	2002	J. Uitham	26-11-2013		
	2003	J. Uitham	18-11-2013		
	2018				
	<i>VKB Protocol</i>	<i>Omschrijving afwijking</i>			
Afgeweken van BRL 2000	2001	-			
	2002	-			
	2003	-			
	2018				

- *VKB P-2001: plaatsen van handboringen en peilbuizen, maken van boorbeschrijvingen, nemen van grondmonsters en waterpassen*
- *VKB P-2002: nemen van grondwatermonsters*
- *VKB P-2003: veldwerk bij milieuhygiënisch waterbodemonderzoek*
- *VKB P-2018: locatie-inspectie en monsterneming van asbest in bodem*

6 Archeologisch onderzoek

Verantwoording

Titel: Archeologisch onderzoek: Project: Noord – West 380 kV
Deelgebied: 1
Mastnummer: 716

Projectnummer: B02032.000377.001

Referentienummer: T206878

Revisie: 1.0

Datum: 18 december 2014

Auteur(s): W.A. Ytsma (ARCADIS) & E. Goossens (RAAP)

Gecontroleerd door: D.G. Bedeaux (ARCADIS)

Goedgekeurd door: J. Assink



Paraaf goedgekeurd:

Contact: TenneT380kVnw@ARCADIS.nl

Bevoegd gezag: Gemeente Loppersum
Contactpersoon: T. Swijghuizen

Aanleiding: Bodemverstorende werkzaamheden mast 716

Archeoregio: Fries-Gronings kleigebied

AMK-terrein: Niet van toepassing

Archis2: 53945

Documentatie (beheer en plaats): ARCADIS & RAAP Archeologisch Adviesbureau, regio Noord en Oost

INHOUDSOPGAVE

Samenvatting

6.1 Inleiding

6.2 Bureauonderzoek

6.3 Veldonderzoek

6.4 Conclusies en aanbevelingen

Literatuur en bronnen

6.5 Bijlagen H6

Bijlage 6-1: Ligging onderzoeksgebied op topografische ondergrond met archeologische gegevens.

Bijlage 6-2: Ligging onderzoeksgebied op de archeologische verwachtingskaart en beleidsadvieskaart gemeente Loppersum.

Bijlage 6.3: Ligging boorpunten veldonderzoek.

Samenvatting

Volgens ARCHIS bevinden zich in het onderzoeksgebied bekende archeologische resten. Er komen geen historische elementen voor. Op basis van het bureauonderzoek wordt aan het plangebied een hoge archeologische verwachting toegekend. De verwachting geldt voor de periode IJzertijd tot en met Late Middeleeuwen. Op basis van het bureauonderzoek en cultuurtechnische en milieuhygiënische booronderzoek wordt aanvullend onderzoek geadviseerd in de vorm van een karterend booronderzoek. Dit onderzoek dient te worden uitgevoerd volgens de onder paragraaf 6.2.6 beschreven onderzoeksopzet.

6.1 Inleiding

6.1.1 Aanleiding en beleidskader

Binnen het geheel van de vergunningaanvragen is ook archeologisch vooronderzoek verplicht gesteld. Dit omdat bij graafwerkzaamheden ten behoeve van de funderingen van de nieuwe bi-pole masten mogelijk behoudenswaardige aanwezige archeologische resten beschadigd of zelfs vernietigd kunnen worden. Daartoe is er in eerste instantie een bureauonderzoek uitgevoerd om tot een gespecificeerde archeologische verwachting voor het plangebied te komen. Ter toetsing hiervan zijn vervolgens verkennende boringen verricht.

De Wet op de archeologische monumentenzorg (Wamz) is 1 september 2007 in werking getreden. Hiermee zijn de uitgangspunten van het Europese Verdrag van Malta binnen de Nederlandse wetgeving geïmplementeerd. Het belangrijkste uitgangspunt van de nieuwe wet is om archeologische resten in de ondergrond (ter plekke) te behouden, omdat de bodem nu eenmaal de beste conserveringsomgeving is (behoud in-situ).

Het onderzoek is uitgevoerd volgens de normen van de archeologische beroepsgroep (zie artikel 24 van het Besluit archeologische monumentenzorg). De Kwaliteitsnorm Nederlandse Archeologie (KNA, versie 3.2), beheerd door de Stichting Infrastructuur Kwaliteitsborging Bodembeheer (SIKB; www.sikb.nl), geldt in de praktijk als richtlijn. Deze is aangevuld met door de diverse overheden geldende richtlijnen voor archeologisch onderzoek.

6.2 Bureauonderzoek

6.2.1 Doelstelling

In het voortraject is door Archeologic een Achtergronddocument Archeologie MER Noord-West 380 kV opgesteld. Hierin zijn onder meer het initiatief en de verschillende alternatieven nader beschreven en zijn de alternatieven met elkaar vergeleken op milieueffecten wat betreft archeologie. Daarnaast is door The Missing Link een Archeologieplan Noord-West 380 kV opgesteld. Dit archeologieplan geeft informatie voor het inpassingsplan en het aanvragen van eventuele vergunningen. In opdracht van ARCADIS heeft RAAP Archeologisch Adviesbureau in oktober 2012 in het kader van de archeologische monumentenzorg een archeologisch bureauonderzoek uitgevoerd conform het PvE. Dit bureauonderzoek betreft een detaillering van deze onderzoeken op mastniveau. Het onderzoek is in mei 2014 opnieuw uitgevoerd door verplaatsing van de mast. Voorliggend archeologisch bureauonderzoek is gebaseerd op VKA 2.5.

Het onderzoek dient te worden uitgevoerd omdat realisatie van de plannen kan leiden tot aantasting of vernietiging van (mogelijk) aanwezige behoudenswaardige archeologische resten. Het doel van het bureauonderzoek is het verwerven van informatie, aan de hand van bestaande bronnen, over bekende of verwachte archeologische waarden in, of in de nabije omgeving van, het onderzoeksgebied, om daarmee vast te stellen of er behoudenswaardige archeologische resten aanwezig zijn die (mogelijk) bedreigd worden door de geplande inrichting. Verder dient het bureauonderzoek inzicht te geven in de aard van mogelijk aanwezige behoudenswaardige archeologische resten én de fysieke kenmerken om deze effectief op te sporen, of verder te waarderen. De cultuurtechnische en milieuhygiënische boringen worden tevens door ARCADIS beoordeeld.

6.2.2 Geomorfologie en bodem

Geomorfologie volgens geomorfologische kaart:

Geomorfologiecode: 1M35

Geomorfologieomschrijving: Vlake van getij-afzettingen

Bodem volgens bodemkaart:

Bodemcode: Mn85C-V

Bodemomschrijving: Kalkarme poldervaaggronden; klei, profielverloop 5

Bodemcode: gMn85C-V

Bodemomschrijving: Knippige poldervaaggronden; klei, profielverloop 5

6.2.3 Archeologie

Bekende archeologische resten (ARCHIS)

Volgens ARCHIS bevinden zich in het onderzoeksgebied bekende archeologische resten.

AMK-terrein(en)

AMK nummer: 897

Status: Terrein van zeer hoge archeologische waarde, beschermd

Complextype: Huisterp

Beginperiode: Late Middeleeuwen

Eindperiode: Late Middeleeuwen

ARCHIS waarneming(en)

Geen

ARCHIS vondstmelding(en)

Geen

Vindplaats synthese

In het noordwesten van het onderzoeksgebied ligt een kleine huisterp uit de Late Middeleeuwen (AMK-terrein 897, beschermde status). De archeologische sporen bevinden zich direct onder de bouwvoor.

Bekende archeologische gegevens uit andere bronnen

De kadastrale minuut uit circa 1832 bevat geen concrete aanwijzingen voor de aanwezigheid van archeologische resten in het onderzoeksgebied.

Voorgaand archeologisch onderzoek (ARCHIS)

In het onderzoeksgebied is eerder archeologisch onderzoek uitgevoerd. Dit betrof:

ARCHIS onderzoeksmeldingsnummer: 601

Type: Archeologisch: proefsleuven

Jaar: 1992

Hierbij zijn geen archeologische waarden aangetroffen.

In het plangebied is niet eerder archeologisch onderzoek uitgevoerd.

6.2.4 Archeologische verwachting volgens bekende bronnen

Op de archeologische verwachtingskaart en beleidsadvieskaart gemeente Loppersum geldt voor het plangebied de verwachting: middelhoog/hoog. Daarmee geldt een onderzoeksplicht.

6.2.5 Gespecificeerde archeologische verwachting

Op basis van het voorkomen van een vlakte van getij-afzettingen geldt in het plangebied een hoge archeologische verwachting voor resten uit de periode IJzertijd tot en met Late Middeleeuwen. Voor de periode van de landbouwers bestaat de kans op het voorkomen van nederzettingen, bestaande uit resten van bijvoorbeeld woongebouwen, bijgebouwen, (percelerings)greppels en afval/waterput(ten).

Als prospectiekenmerken van de eventueel aanwezige archeologische resten kunnen worden benoemd:

- Een aaneengesloten archeologische laag, gekenmerkt door een afwijkende kleur ten opzichte van de eronder en erboven liggende laag;
- De aanwezigheid van mogelijk antropogene objecten als houtskool, verbrande klei/leem, bot, steen en artefacten (voornamelijk aardewerk en vuursteen) in een matig tot hoge dichtheid (> 40 vondsten groter dan 4 mm per m²) en fosfaat;
- De veronderstelde ligging van de archeologische laag bevindt zich naar verwachting in het klei/veenpakket.

6.2.6 Onderzoeksvoorstel vervolgonderzoek

Op basis van het bureauonderzoek wordt allereerst geadviseerd een veldtoets uit te voeren. Hiertoe wordt gebruik gemaakt van resultaten van de cultuurtechnische boringen. Indien uit de veldtoets blijkt dat de verwachte archeologische laag intact is wordt op grond van de gespecificeerde verwachting de volgende onderzoeksmethode opgesteld (SIKB, 2007; Tol, e.a., 2004):

- Een booronderzoek bestaande uit vijf boringen geplaatst in een driehoeksgrid van 13 x 15 m;
- Boortype: bij zandbodems een Edelmanboor met een diameter van 15 cm. In het geval van kleibodems een Edelmanboor met een diameter van 12 cm en/of een gutsboor met een diameter van 3 cm;
- Waarnemingsmethode: bij zandbodems droog zeven (maaswijdte van 4 mm); analyse van zeefresidu met het blote oog; bij kleibodems snijden met boormes/ brokkelen;
- Boordiepte: tot 30 cm in de C-horizont van de top van de (pleistocene) ondergrond (indien aanwezig) of maximaal 3 m -mv.

6.3 Veldonderzoek

6.3.1 Werkwijze

Op deze mastlocatie zijn cultuurtechnische en milieuhygiënische boringen uitgevoerd waarbij het profiel bodemkundig is beschreven. Deze bodemprofielen zijn geïnterpreteerd door een archeoloog om te bepalen of aanvullend karterend onderzoek noodzakelijk is.

6.3.2 Resultaten

Uit de boringen (nr. 71601 t/m 71608) blijkt dat de bodem intact is. In de bodem is het verwachte kleipakket aanwezig.

6.3.3 Consequenties van de voorgenomen ingrepen

Omdat de bodemverstorende werkzaamheden tot 3 meter –mv gaan plaats vinden, kunnen eventueel aanwezige archeologische waarden worden verstoord.

6.4 Conclusies en aanbevelingen

6.4.1 Conclusies

De verwachting uit het bureauonderzoek dat zich in het plangebied een vlakte van getij-afzettingen bevindt, is tijdens het verkennende booronderzoek bevestigd. De hoge archeologische verwachting blijft daarom gehandhaafd.

6.4.2 Aanbevelingen

Op basis van bovenstaande conclusies wordt aanbevolen archeologisch vervolgonderzoek in de vorm van een karterend booronderzoek uit te voeren. Dit onderzoek dient te worden uitgevoerd volgens de onder paragraaf 6.2.6 beschreven onderzoeksozet. Voordat het vervolgonderzoek kan worden uitgevoerd dient dit advies door het bevoegd gezag te worden bekrachtigd.

Literatuur en bronnen

Beek, J.L. van & P.C. Vos (Deltares), 2008. Regio Noord-Groningen, gemeenten De Marne, Winsum, Bedum, Ten Boer, Loppersum, Eemsmond, Appingedam en Delfzijl: archeologische verwachtingskaart en beleidsadvieskaart. RAAP-rapport 1732

Eijk, van, C. & J.A. de Jong, 2010 (concept): Achtergrondrapport archeologie MER Noord-West 380 kV, ArcheoLogicrapport 118, Woerden.

Hornikx, S. en C. van Eijk 2011: Onderzoeksstrategie en eisen voor het archeologisch inventariserend booronderzoek binnen het VKA, Noord-West 380 kV, TML-Notitie 378, Woerden.

Jong, J. de, Archeologieplan Noord-West 380 kV. 2012 (concept) kaartmateriaal. The Missing Link rapport TML 212. Project 1402. Woerden.

www.archis.nl

www.dinoloket.nl

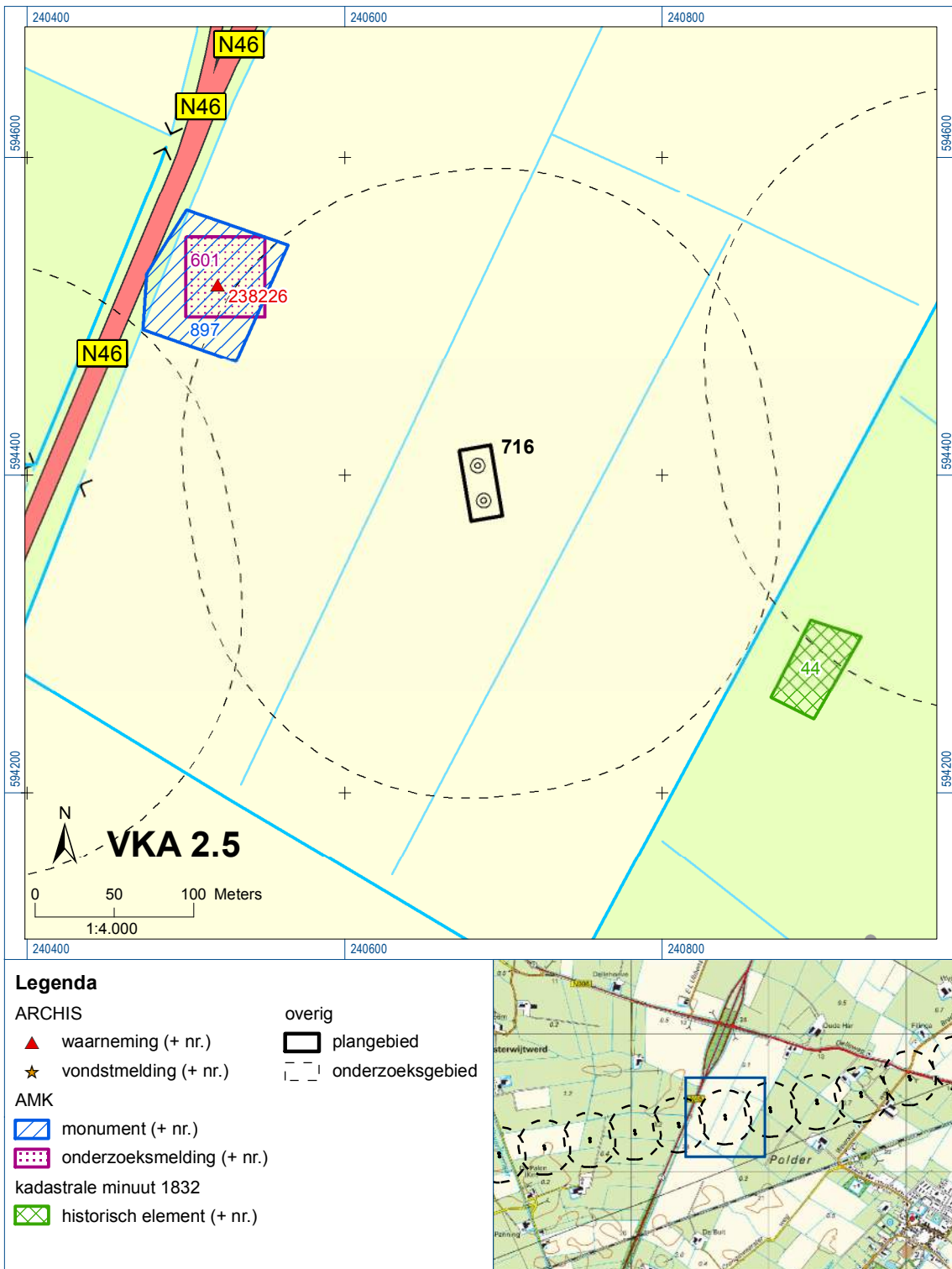
www.watwaswaar.nl

6.5 Bijlagen H6

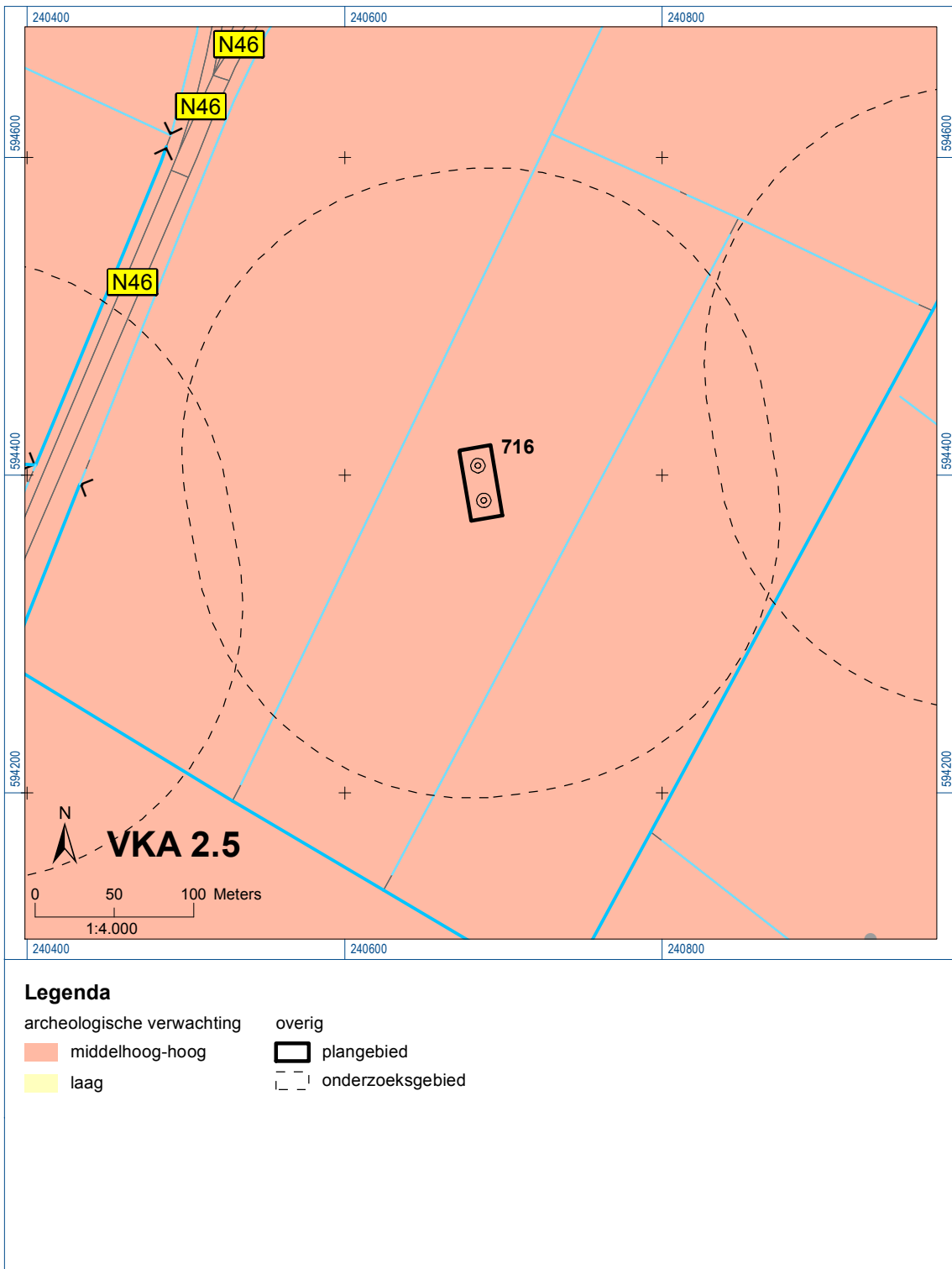
Bijlage 6-1: Ligging onderzoeksgebied op topografische ondergrond met archeologische gegevens.

Bijlage 6-2: Ligging onderzoeksgebied op de archeologische verwachtingskaart en beleidsadvieskaart gemeente Loppersum.

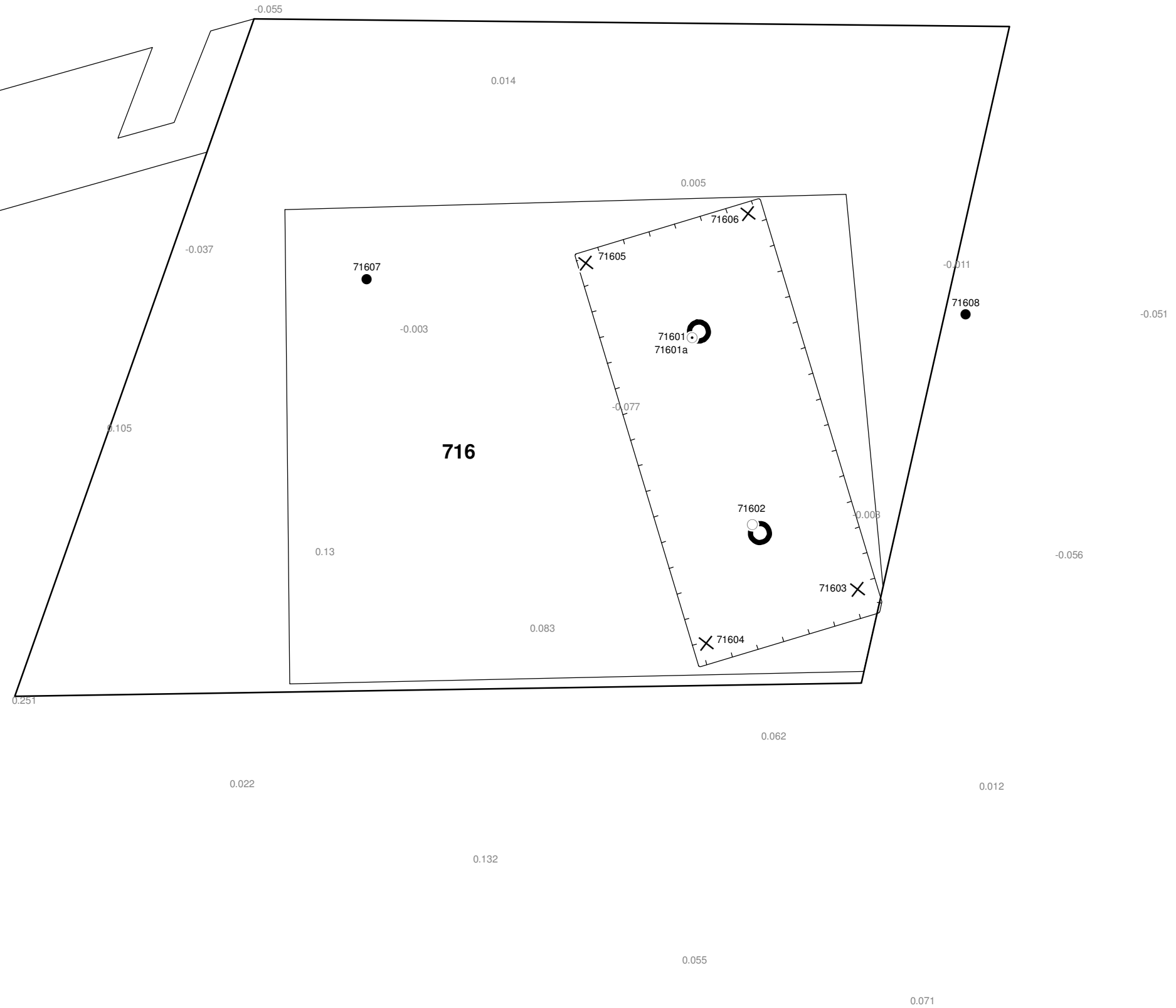
Bijlage 6.3: Ligging boorpunten veldonderzoek.




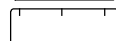





Bijlage 6-1: Ligging onderzoeksgebied op topografische ondergrond met archeologische gegevens.

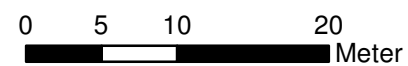


Bijlage 6-2: Ligging onderzoeksgebied op de archeologische verwachtingskaart.



Verklaring

-  Werkterrein +bouwweg
-  Bouwput
-  Masten
-  Locatie boring tot 0,50 m-mv
-  Locatie boring tot 1,20 m-mv
-  Locatie boring tot 4,00 m-mv
-  Locatie boring + peilbuis



Locatie VKA versie 2.5
Bouwweg VKA versie 2.5.1

TITEL		ARCHEOLOGIE KAART MAST :		716	
		Noord - West 380 kV			
STATUS	GETEKEND DOOR	AFD.	PAR.	OPDRACHTGEVER	
	T. Cornea			TenneT	
	GECONTROLEERD DOOR	AFD.	PAR.	OMSCHRIJVING WIJZIGING	GETEKEND BIJ
	E. Aldershof				ARCADIS
	VOOR AKKOORD	AFD.	PAR.	SCHAAL	DATUM 1e UITGAVE
	M. van Driel			1:500	03.04.2014
				DATUM WIJZIGING	
VAKGEBIED	TEK. SOORT	PROJECT NR.	FORMAT	NUMMER	WLIZ NR.
			A3	Mast nr. 716	1

7 Explosievenonderzoek

7.1 Inleiding

Op 27 september 2012 is door Leemans Speciaalwerken in opdracht van ARCADIS het rapport van vooronderzoek aan TenneT TSO B.V. Het betreft het vooronderzoek naar conventionele explosieven uit de tweede wereldoorlog in de gemeenten Bedum, Delfzijl, Eemsum, Groningen, Loppersum, Winsum en Zuidhorn (kenmerk *Vooronderzoek S2012.002 – deel 1*).

7.2 Uitvoering

Voor een beschrijving van de uitvoering verwijzen wij naar bovengenoemd rapport.

7.3 Resultaten

Uit het vooronderzoek blijkt, dat de onderzoekslocatie niet verdacht is voor explosieven. Zie het achtergronddocument voor nadere informatie.

Bijlagen

Geen

ALGEMEEN VOORBLAD

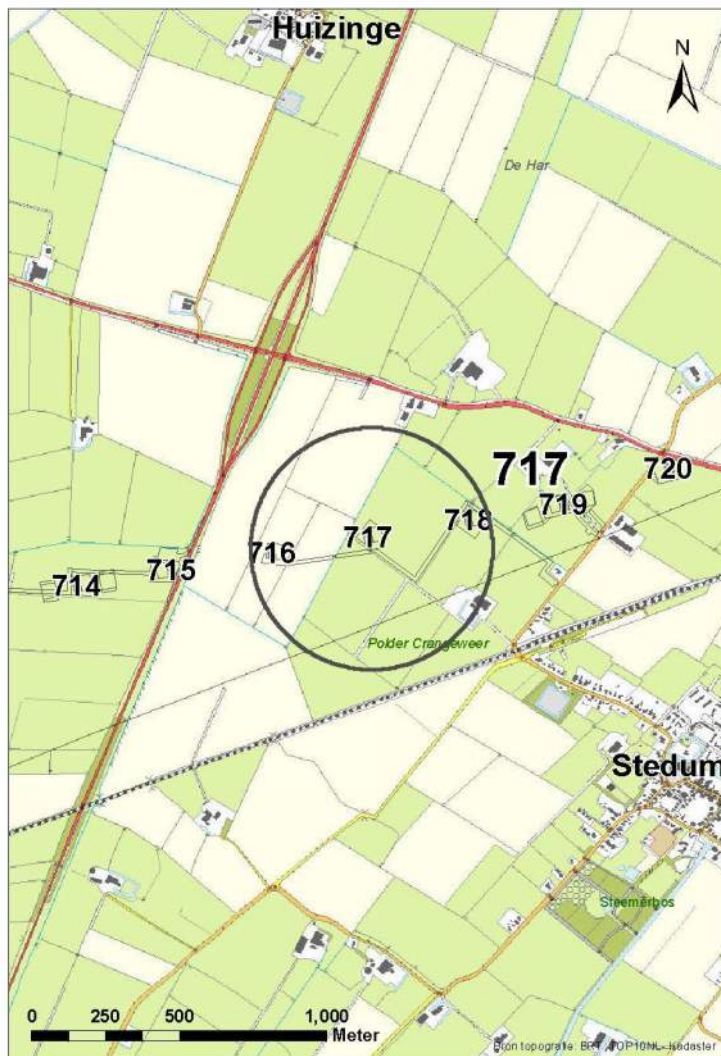
Project: Noord – West 380 kV
Deelgebied: 1
Mastenboek: locatie VKA 2.5/ bouwweg VKA 2.5.1
Mastnummer: 717
x-coördinaat (rd-stelsel) [m]: 241028
y-coördinaat (rd-stelsel) [m]: 594448

Gemeente: Loppersum

Datum: 18 december 2014

Versie: 1.0

Organisatie: ARCADIS



Regionale ligging mast 717

Verantwoording

Project: Noord – West 380 kV
Deelgebied: 1
Mastnummer: 717

Projectnummer: B.02032.000377.001

Referentienummer: T206878

Revisie: 1.0

Datum: 18 december 2014

Opdrachtgever : TenneT

Uitvoerder: ARCADIS

Auteur(s):

Onderzoek:

Edwin Aldershof	Algemeen
Menno Rakhorst	Geohydrologie
Maria de Lange	Milieuhygiëne
Wouter Ytsma	Archeologie

Gecontroleerd door: I. Benjamins

Paraaf gecontroleerd:



Goedgekeurd door: J. Assink

Paraaf goedgekeurd:



Contact: TenneT380kVnw@ARCADIS.nl

INHOUDSOPGAVE

1	Algemeen	1-4
1.1	Inleiding	1-4
1.2	Normen	1-5
1.3	Afkortingen en begrippen	1-5
1.4	Bijlagen H1	1-9
2	Cultuurtechnisch onderzoek.....	2-10
3	Geohydrologisch onderzoek	3-11
3.1	Inleiding	3-12
3.2	Veld- en laboratoriumwerkzaamheden.....	3-12
3.3	Algemene beschrijving tracé	3-12
3.4	Bemaling.....	3-15
3.5	Effecten grondwater	3-19
3.6	Uitvoeringstechnische aspecten.....	3-20
3.7	Samenvatting.....	3-20
3.8	Bijlagen H3	3-20
4	Grondmechanisch onderzoek	4-21
4.1.	Inleiding	4-22
4.2.	Uitzetten en waterpassen	4-22
4.3.	Sonderen	4-22
4.4.	Onderzoeksresultaten	4-23
5	Milieuhygiënisch onderzoek (verkennd bodemonderzoek).....	5-24
5.1	Inleiding	5-25
5.2	Vooronderzoek	5-25
5.3	Veld- en laboratoriumonderzoek	5-27
5.4	Resultaten veldonderzoek.....	5-28
5.5	Resultaten laboratoriumonderzoek	5-29
5.6	Evaluatie.....	5-30
5.7	Bijlagen H5	5-30
6	Archeologisch onderzoek.....	6-31
6.1	Inleiding	6-32
6.2	Bureauonderzoek	6-32
6.3	Veldonderzoek.....	6-34
6.4	Conclusies en aanbevelingen	6-34
6.5	Bijlagen H6	6-35
7	Explosievenonderzoek	7-36
7.1	Inleiding	7-36
7.2	Uitvoering	7-36
7.3	Resultaten	7-36

1 Algemeen

1.1 Inleiding

TenneT TSO B.V. is voornemens een nieuwe 380kV hoogspanningsverbinding aan te leggen tussen Ens en de Eemshaven. Dit traject is opgedeeld in drie deelgebieden. De te onderzoeken deelgebieden lopen respectievelijk vanaf:

1. De Eemshaven (HS-station Oudeschip) naar Groningen (HS station Vierverlaten);
2. Groningen naar Heerenveen (HS-station Oudehaske);
3. Heerenveen naar Ens (HS-station Ens).

Deelgebied 1 (ARCADIS) omvat 124 masten over een lengte van ca. 40 kilometer.

Deelgebied 2 (ARCADIS) omvat 213 masten over een lengte van ca. 70 kilometer.

Deelgebied 3 (TAUW) omvat 135 masten over een lengte van ca. 44 kilometer.

Dit rapport heeft betrekking op mastlocatie nummer 717 in deelgebied 1 in de gemeente Loppersum. De duur van de periode waarin de werkzaamheden op enig perceel plaatsvinden zal minimaal twee groeiseizoenen bestrijken.

De uit te voeren werkzaamheden ter plaatse van deze mastlocatie zijn:

- De bouw van een steunmast;
- Aanleggen van een fundatie in een bouwkuip met afmeting van 20 m bij 40 m. De benodigde ontgravingsdiepte bedraagt 3 m -mv;
- Inrichten van een tijdelijk werkterrein met een oppervlakte van maximaal 6.000 m² met binnen het werkterrein het bouwterrein met een oppervlakte van circa 3.000 m²;
- De realisatie van een tijdelijke bouwweg naar het werkterrein. Deze bouwweg heeft een lengte van circa 492 meter en is 12 meter breed (bestaande uit rijbaan van 6 meter en gronddepot).

Ten behoeve van de voorgenomen werkzaamheden zijn de volgende veldonderzoeken verricht:

- Cultuurtechnisch onderzoek;
- Geohydrologisch onderzoek;
- Grondmechanisch onderzoek;
- Milieuhygiënisch onderzoek;
- Archeologisch onderzoek;
- Explosievenonderzoek.

Deze onderzoeken zijn nodig in het kader van de nadere technische uitwerking van het basisontwerp, vergunning aanvraag en grondzaken.

Toelichting op voorkeursalternatieven (VKA)

Vanaf het verstrekken van de opdracht tot aan het opstellen van dit rapport zijn voor het tracé meerdere voorkeursalternatieven uitgewerkt door de opdrachtgever. Deze voorkeursalternatieven zijn door de opdrachtgever genummerd. Gestart is met VKA 2.0, de laatste door de opdrachtgever aan Arcadis geleverde voorkeursalternatief is VKA 2.5. Een wijziging van het voorkeursalternatief betekent in algemene bewoording een plaatselijke verschuiving van een of meerdere mastvoeten.

Alle in dit rapport uitgevoerde onderzoeken en onderzoeksresultaten zijn uitgevoerd en representatief voor het, door de opdrachtgever, laatst aangeleverde VKA 2.5.

1.1.1 Locatiegegevens

In onderstaande tabel zijn de locatiegegevens ter plaatse van de mastfundering en het werkterrein samengevat.

Tabel 1.1: Overzicht locatiegegevens

Adres locatie	Weersterweg, Stedum
Gemeente	Loppersum
Kadastrale gegevens locatie	Kadastrale gemeente Stedum, sectie E, nummer 355
Eigenaar locatie	Dhr. P.C. Verduijn
Coördinaten	X 241028; Y 594448
Afmeting fundering locatie 717	20 m x 40 m
Huidig gebruik	Akkerbouw
Landschap	Zeekleigebied
Maaiveldniveau	Gemiddeld 0,11 m NAP

1.2 Normen

In deze paragraaf zijn de normen inclusief jaartal opgenomen waar in deze rapportage naar wordt verwezen.

- Onderzoeksprotocol TenneT, NW380/VGN/ALG/10, d.d. 18 januari 2012 (versie 1.0);
- Projectspecificatie veldonderzoeken Noord-West 380kV, NW380/VGN/ALG/9, d.d. 16 december 2011;
- CSK-25-N Cultuurtechniek versie 6, van 3 september 2007;
- NEN 5725 strategie voor het uitvoeren van vooronderzoek bij verkennend en nader onderzoek, januari 2009;
- NEN 5720 Bodem – Waterbodem: strategie voor het uitvoeren van verkennend onderzoek. Onderzoek naar de milieuhygiënische kwaliteit van waterbodem en baggerspecie, november 2009;
- NEN 5717: Bodem - Waterbodem - Strategie voor het uitvoeren van vooronderzoek bij verkennend en nader onderzoek, november 2009;
- NEN 5740, Bodem – Landbodem - Strategie voor het uitvoeren van verkennend Bodemonderzoek – Onderzoek naar de milieuhygiënische kwaliteit van de bodem, januari 2009;
- NEN 5707 Bodeminspectie: monsterneming en analyse van asbest in bodem, mei 2003;
- Veldwerkzaamheden milieuonderzoek conform BRL SIKB 2000 en VKB-protocol 2001, 2002 en 2003;
- Laboratoriumanalyses milieuonderzoek voor grond- , grondwater- en waterbodemonderzoek conform AS SIKB 3000;
- 5140 NEN 5140:1996 Geotechniek: bepaling van de conusweerstand en de plaatselijke wrijvingsweerstand van grond. Elektrische sondeermethode;
- Kwaliteitsnorm Nederlandse Archeologie 3.2 (KNA 3.2);
- BRL-OCE / CS-OCE;
- RAAP(archeologie) beschikt over een opgravingsvergunning, verleend door de Minister van Onderwijs, Cultuur en Wetenschap.

1.3 Afkortingen en begrippen

In deze paragraaf zijn de afkortingen en begrippen die van toepassing zijn opgenomen:

Afkortingen:

AG	Actuele Grondwaterstand
AMK	Archeologisch MonumentenKaart
ARCHIS	Archeologisch Informatie Systeem
GFT	Gesloten front boortechniek
GWS	Grondwaterstand
GHG	Gemiddeld Hoogste Grondwaterstand
GLG	Gemiddeld Laagste Grondwaterstand
HDD	Horizontal Directional Drilling (horizontaal gestuurde boring)
IKAW	Indicatieve Kaart van Archeologische Waarden

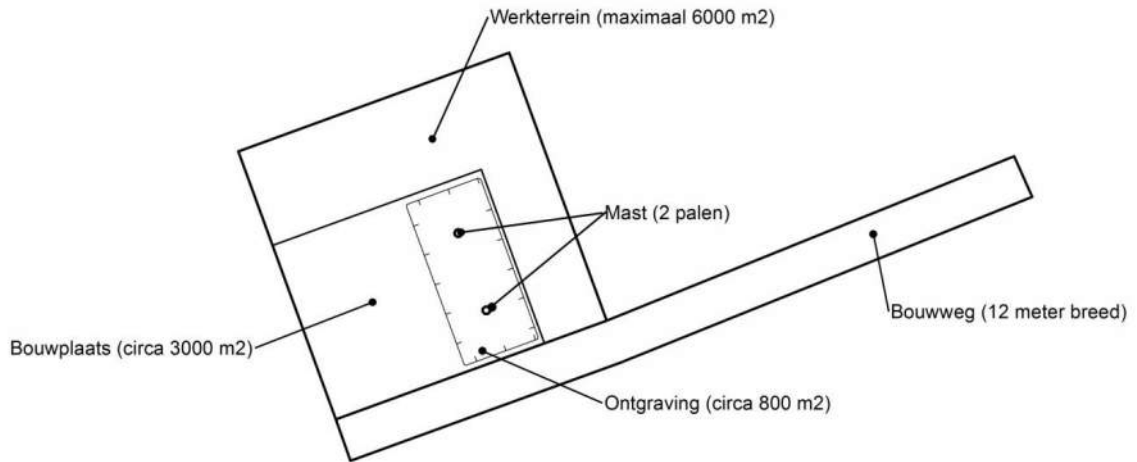
KLIC	Kabels en Leidingen Informatie Centrum
M -mv	Meters minus maaiveldniveau
NAK	Nederlandse Algemene Keuringsdienst voor zaaizaad en pootgoed van landbouwgewassen
NAP	Normaal Amsterdams Peil
NVWa	Nederlands Voedsel- en Warenautoriteit
OFT	Open front boortechiek
PBT	Pneumatische boortechiek
RCE	Rijksdienst voor het Cultureel Erfgoed
SIKB	Stichting Infrastructuur Kwaliteitsborging Bodembeheer

Begrippen:

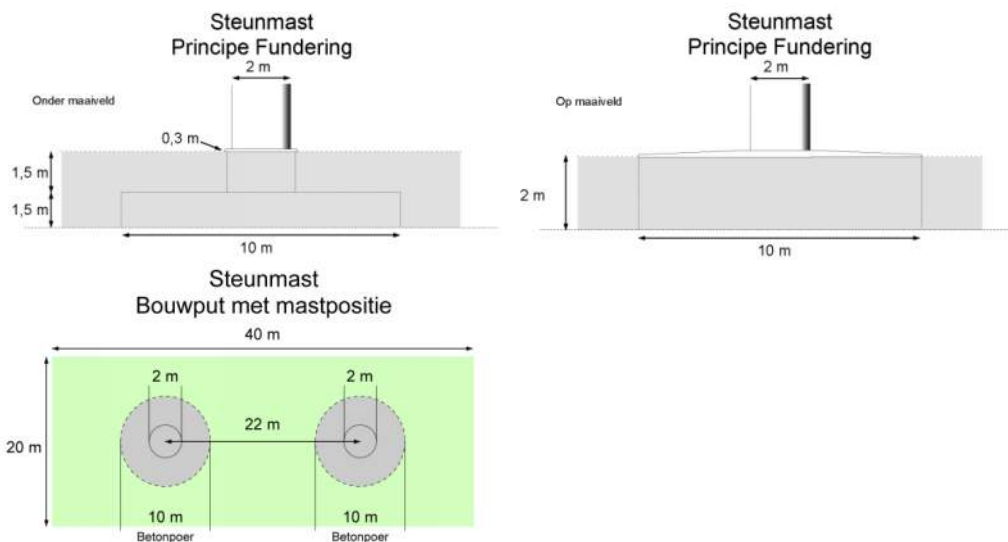
5 cm verlagingsprofiel	Het gebied waarbinnen een grondwaterstandsverlaging van 5 cm of meer optreedt.
A-laag/Teelaardelaag	De bovenste laag van de bodem die geschikt is voor de teelt van gewassen en die regelmatig wordt bewerkt. De laag is humeus.
B-laag	Laag van de bodem onder de A-laag/Teelaardelaag waar, door inspoeling, bestanddelen zijn toegevoegd zoals humus, lutum of minerale delen. Deze bodemlaag is in kleigronden veelal in grote mate gerijpt.
Backfill	Verzamelnaam voor het materiaal, met gunstige thermische eigenschappen, dat van elders wordt aangevoerd en wordt toegepast in kabelsleuven (zand en/of eventueel voor dit doel samengesteld materiaal).
Bi-pole mast	Twee smalle pylonen, ieder gefundeerd op een betonnen plaat, waaraan de geleiders worden opgehangen. Onder deze definitie vallen hoek-, trek- en steunmasten.
Bouwput	Gedeelte binnen het werkterrein waar diepere ontgravingen plaatsvinden.
Bouwterrein	Gedeelte binnen het werkterrein waar wordt gebouwd en al dan niet ontgravingen plaatsvinden.
Bouwweg	Een tijdelijke rijbaan voor het transport van materieel/materiaal van en naar het werkterrein.
Cultivateren	Een grondbewerking waarbij de bovengrond wordt losgewerkt.
C-laag	Laag van de bodem onder de B-laag, waarin nog geen of beperkte bodemvorming heeft plaatsgevonden. Deze laag is in kleigronden veelal ongerijpt.
Diepwell	Een diepwellbemaling bestaat uit 1 of meerdere filters met veelal een grindomstorting. In de filter wordt een onderwaterpomp geïnstalleerd. Deze bemalingswijze wordt vooral toegepast in grofzandige pakketten en/of bij grote waterstandsverlagingen.
Drooglegging	Het hoogteverschil tussen de waterspiegel in de sloten/watergangen en het grondoppervlak.
Frezen	Een grondbewerking waarbij de zode en/of bovengrond wordt stukgemaakt en de grond wordt fijngemaakt.
Geleiders	Hoogspanningsdraden.
Grondoverschot	Grond uit de C-laag die overblijft na zorgvuldige aanvulling en verdichting van wat ontgraven is geweest.
Grondtekort	Grondtekort kan ontstaan door afvoer van ongeschikte grond en/of oxidatie van organische stof/veen, zettingen en klink onder het werkterrein c.q. de bouwweg.
Hoeveelheden	De theoretische hoeveelheden grond worden in vaste kuubs (m ³) aangegeven.

Horizontale bronnering	Bij horizontale bronnering wordt grondwater onttrokken via een of enkele drains. Deze drain ligt horizontaal onder de bouwputbodern en is aangesloten op een vacuümpomp. De maximale aanlegdiepte bedraagt circa 5 meter. Daarnaast zal in een heterogene of slecht doorlatende bodern, een goede omstorting moeten worden toegepast voor een optimale ontwatering van de watervoerende lagen.
Juklocatie (tijdelijk)	Een tijdelijke locatie waar een stelling wordt gebouwd om te voorkomen dat de geleiders bij het aanbrengen de grond kunnen raken.
k-waarde	Aanduiding voor de waterdoorlatendheid in m1 per dag.
kD-waarde	Aanduiding voor het doorlaatvermogen in m ² per dag.
Lier- haspellocatie	De locatie van een mechanisch werktuig of haspel waarmee geleiders uit de haspel langs de mast worden getrokken.
Onderzoeksgebied (arch.)	Plangebied plus 175 m voor beter begrip archeologische waarden.
Ongeschikte grond	Grond die door de directie ongeschikt wordt bevonden voor aanvulling/verwerking ter plaatse.
Onrendabele strook	Zie definitie Overhoek.
Ontwateringsdiepte	De hoogste grondwaterstand tussen de ontwateringsmiddelen.
Open bemaling	Bij open bemaling wordt het in de bouwkuip stromende water met een pomp en/of vacuümpomp uit de sleuf gepompt. Deze bemalingsvorm wordt in hoofdzaak toegepast in slecht doorlatende gronden. Daarnaast wordt deze toegepast als aanvulling op vacuümbemaling en/of diepwellbemaling (dient als spanningsbemaling).
Overhoek	Gedeelten van percelen die zodanig van vorm zijn of een zodanig geringe oppervlakte hebben dat deze ongeschikt zijn geworden voor een economische en/of praktische bewerking of benutting door de grondgebruiker.
Plangebied (arch.)	Mastlocatie.
Permanent grasland	Grasland dat minimaal 30 jaar aaneengesloten alleen in gebruik is geweest als grasland.
Portaal	Poort van 2 of meer hoge palen met dwarsligger die dient als ondersteuningspunt voor de geleiders.
RD stelsel	Coördinaten in het stelsel van de Rijksdriehoeksmeting.
Stijghoogte	Het potentieel peil van het wateroppervlak van grondwater, gemeten vanaf een bepaald niveau (bijvoorbeeld NAP).
Teelaarde afzetten	Het afgraven van de teelaarde en in depot zetten.
Teelaarde terugzetten	Het verwerken van de in depot gezette teelaarde op het terrein waarvan het afkomstig is.
Verticale bronnering	Bronnering uit verticale filters of bronnen. Bij verticale bronnering kan onderscheid worden gemaakt tussen vacuümbemaling en zwaartekrachtbemaling met haalbuizen. Bij vacuümbemaling wordt een aantal verticale onttrekkingfilters aangesloten op een vacuümpomp. Bij zwaartekrachtbemaling wordt in de filters een haalbuis gehangen die op een vacuümpomp wordt aangesloten. De diameters van de voor deze bemalingswijze toegepaste filters variëren van 0,03 tot 0,15 m.
Waterbezwaar	Totaal te onttrekken hoeveelheid grondwater.
Werkstrook	Het afgebakende grondoppervlak waar werkzaamheden worden verricht voor de aanleg van ondergrondse kabelverbindingen.
Werkterrein	Terrein dat gebruikt wordt voor onder andere de opstelplaats voor kranen, de opslag van materieel en materiaal, opslag van grond, kleedruimten etc. Binnen het werkterrein bevindt zich de locatie van de te bouwen masten (bouwput) of portaal. Het werkterrein is vrij van beplanting en bebouwing.
Zaaien	Het met een zaaimachine of met de hand gelijkmatig verspreiden en in de grond brengen van het zaaizaad.

Figuur 1.1: overzicht van een Bi-pole mastlocatie



Figuur 1.2: principe fundering van een steunmast (masthoogte circa 55 meter).



Afmetingen van de bouwput zijn afhankelijk van de lokale situatie

Leeswijzer

Deze rapportage is als volgt opgebouwd:

- Hoofdstuk 2: Cultuurtechnisch onderzoek
- Hoofdstuk 3: Geohydrologisch onderzoek
- Hoofdstuk 4: Grondmechanisch onderzoek
- Hoofdstuk 5: Milieuhygiënisch onderzoek (verkennd bodemonderzoek)
- Hoofdstuk 6: Archeologisch onderzoek
- Hoofdstuk 7: Explosievenonderzoek

Bovenstaande onderzoeken zijn zo veel mogelijk gecombineerd uitgevoerd.

Voor de boorprofielen van de uitgevoerde boringen wordt verwezen naar de bijlage 1-1 en voor de sondeergrafieken van de uitgevoerde sonderingen wordt verwezen naar de bijlage 1-2.

1.4 *Bijlagen H1*

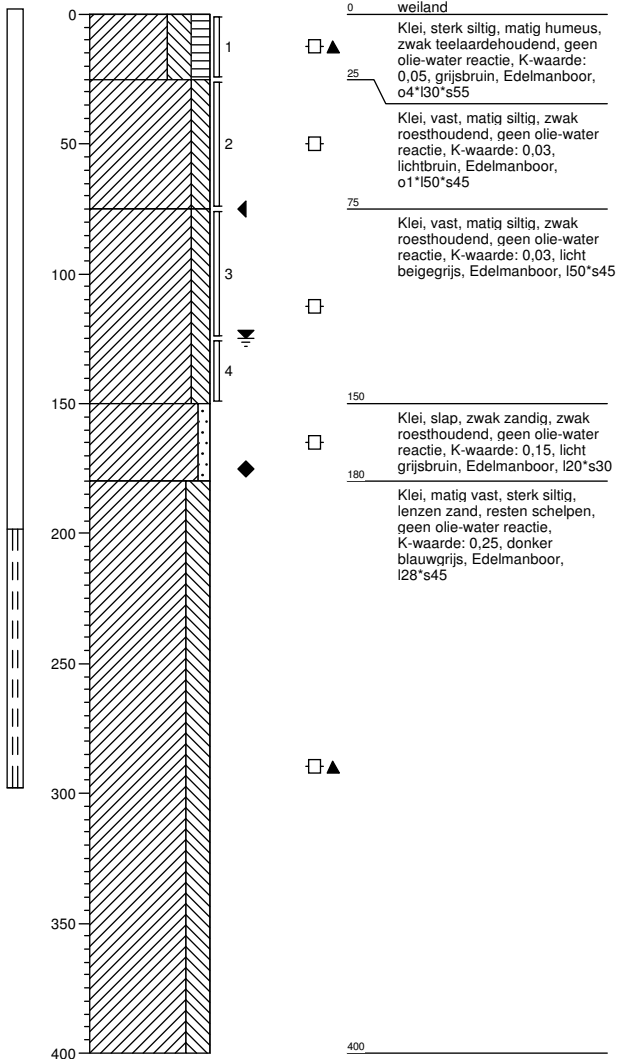
Bijlage 1-1: Boorprofielen

Bijlage 1-2: Situatiekaartje Fugro en bijbehorende sondeergrafieken

Bijlage 1-3: Kaart met ligging boorpunten

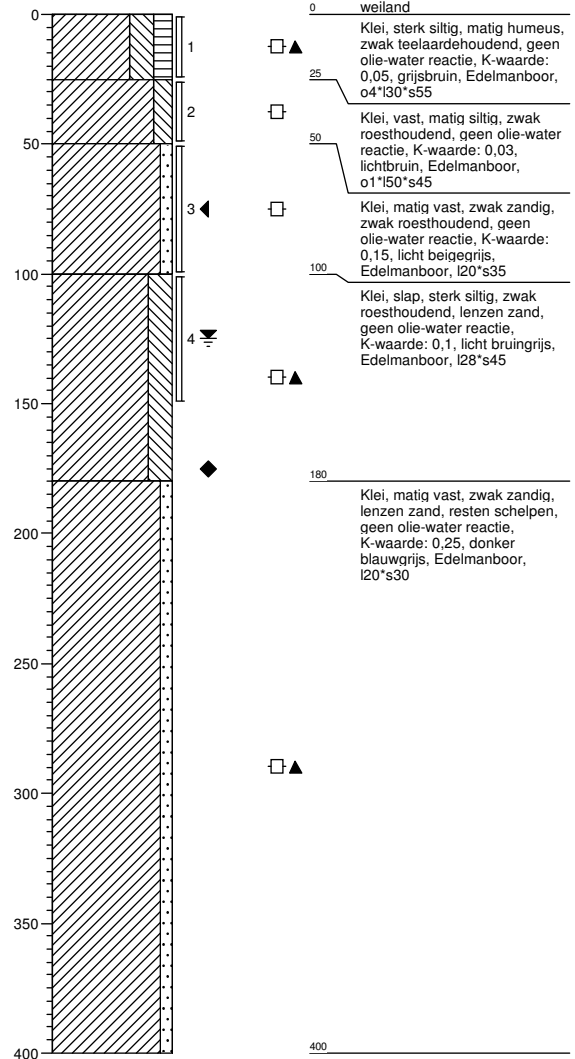
Boring: 71701

Boormeester : jan uitham
 Datum: 12-3-2013
 X: 241020,317
 Y: 594427,71
 GWS: 125
 GHG: 75
 GLG: 175
 Hoogte tov NAP 0,042



Boring: 71702

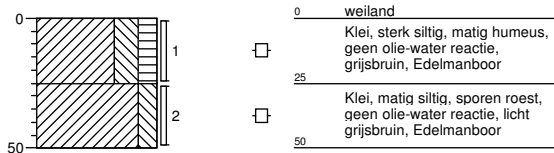
Boormeester : jan uitham
 Datum: 12-3-2013
 X: 241013,736
 Y: 594451,09
 GWS: 125
 GHG: 75
 GLG: 175
 Hoogte tov NAP 0,073



Boring: 71703

Boormeester : jan uitham
 Datum: 12-3-2013
 X: 241010,783
 Y: 594420,377

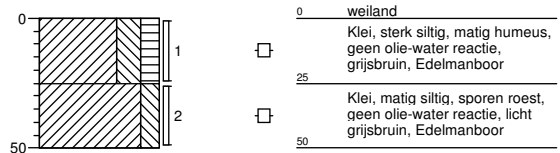
GWS:
 GHG:
 GLG:
 Hoogte tov NAP 0,101



Boring: 71704

Boormeester : jan uitham
 Datum: 12-3-2013
 X: 241029,391
 Y: 594423,574

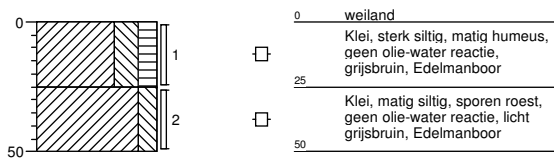
GWS:
 GHG:
 GLG:
 Hoogte tov NAP 0,112



Boring: 71705

Boormeester : jan uitham
 Datum: 12-3-2013
 X: 241003,462
 Y: 594462,625

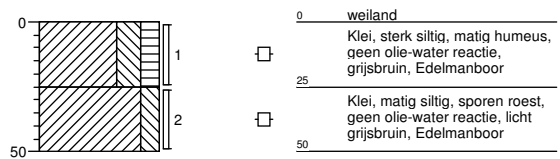
GWS:
 GHG:
 GLG:
 Hoogte tov NAP 0,253



Boring: 71706

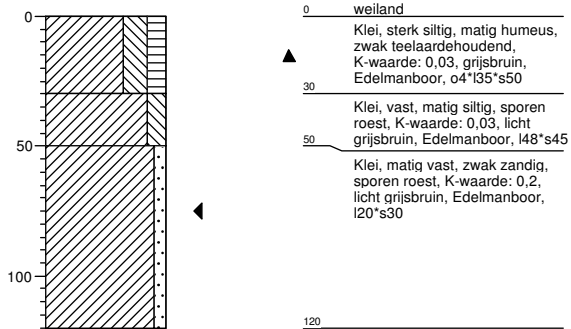
Boormeester : jan uitham
 Datum: 12-3-2013
 X: 241021,655
 Y: 594465,93

GWS:
 GHG:
 GLG:
 Hoogte tov NAP 0,117



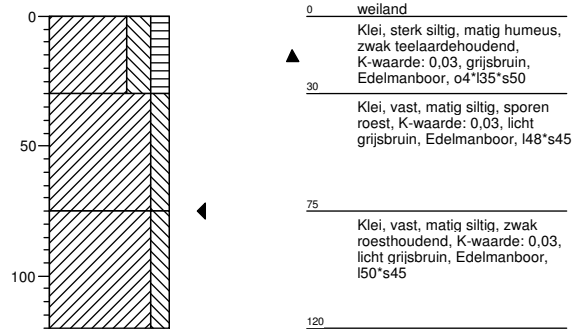
Boring: 71707

Boormeester : jan uitham
 Datum: 12-3-2013
 X: 240989,349
 Y: 594445,665
 GWS:
 GHG: 75
 GLG:
 Hoogte tov NAP 0,036



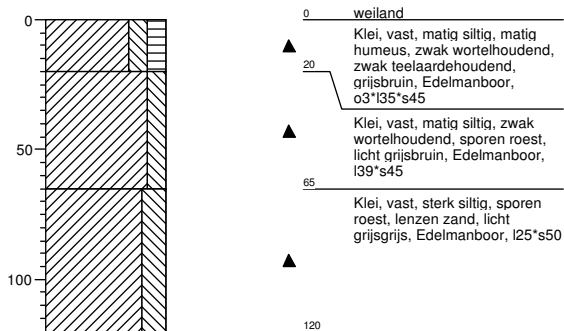
Boring: 71708

Boormeester : jan uitham
 Datum: 12-3-2013
 X: 241047,798
 Y: 594422,984
 GWS:
 GHG: 75
 GLG:
 Hoogte tov NAP 0,23



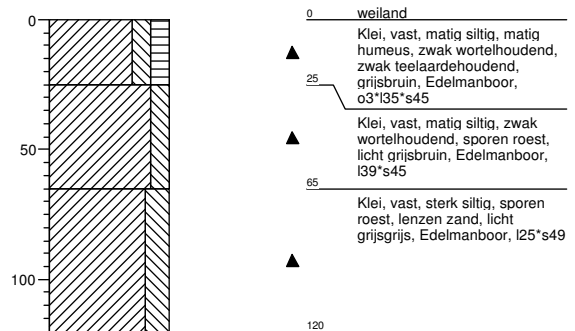
Boring: 717001b

Boormeester : jan uitham
 Datum: 6-3-2013
 X: 241272,665
 Y: 594449,6
 GWS:
 GHG:
 GLG:
 Hoogte tov NAP -0,018



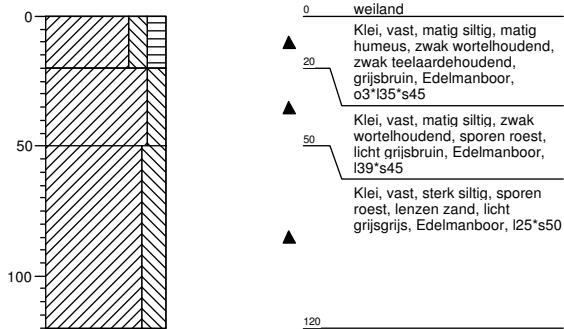
Boring: 717002b

Boormeester : jan uitham
 Datum: 6-3-2013
 X: 241228,561
 Y: 594383,154
 GWS:
 GHG:
 GLG:
 Hoogte tov NAP 0,206



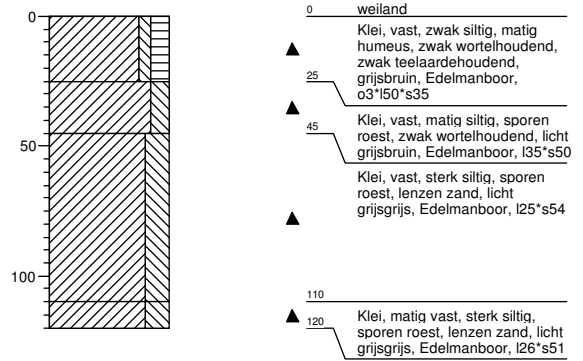
Boring: 717003b

Boormeester : jan uitham
 Datum: 6-3-2013
 X: 241196,103
 Y: 594334,738
 GWS:
 GHG:
 GLG:
 Hoogte tov NAP 0,201



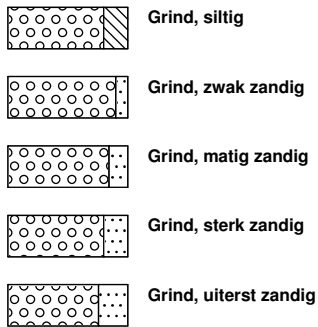
Boring: 717004b

Boormeester : jan uitham
 Datum: 6-3-2013
 X: 241109,915
 Y: 594344,78
 GWS:
 GHG:
 GLG:
 Hoogte tov NAP -0,038

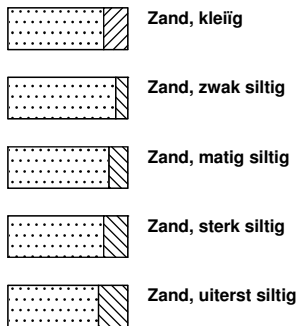


Legenda (conform NEN 5104)

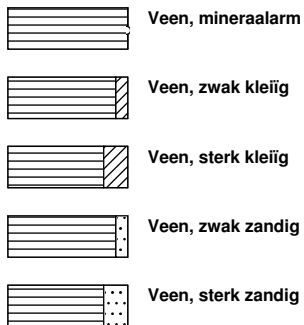
grind



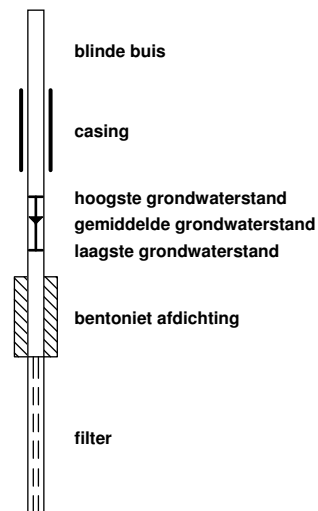
zand



veen



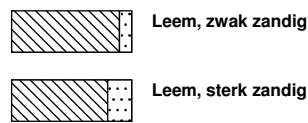
peilbuis



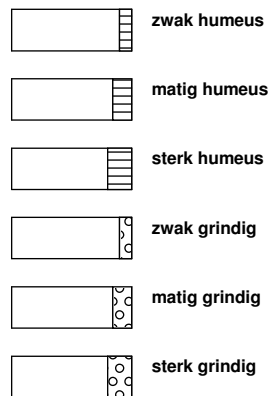
klei



leem



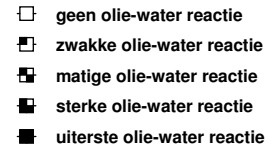
overige toevoegingen



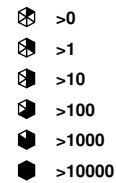
geur



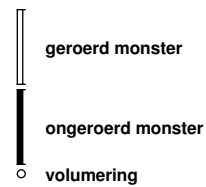
olie



p.i.d.-waarde

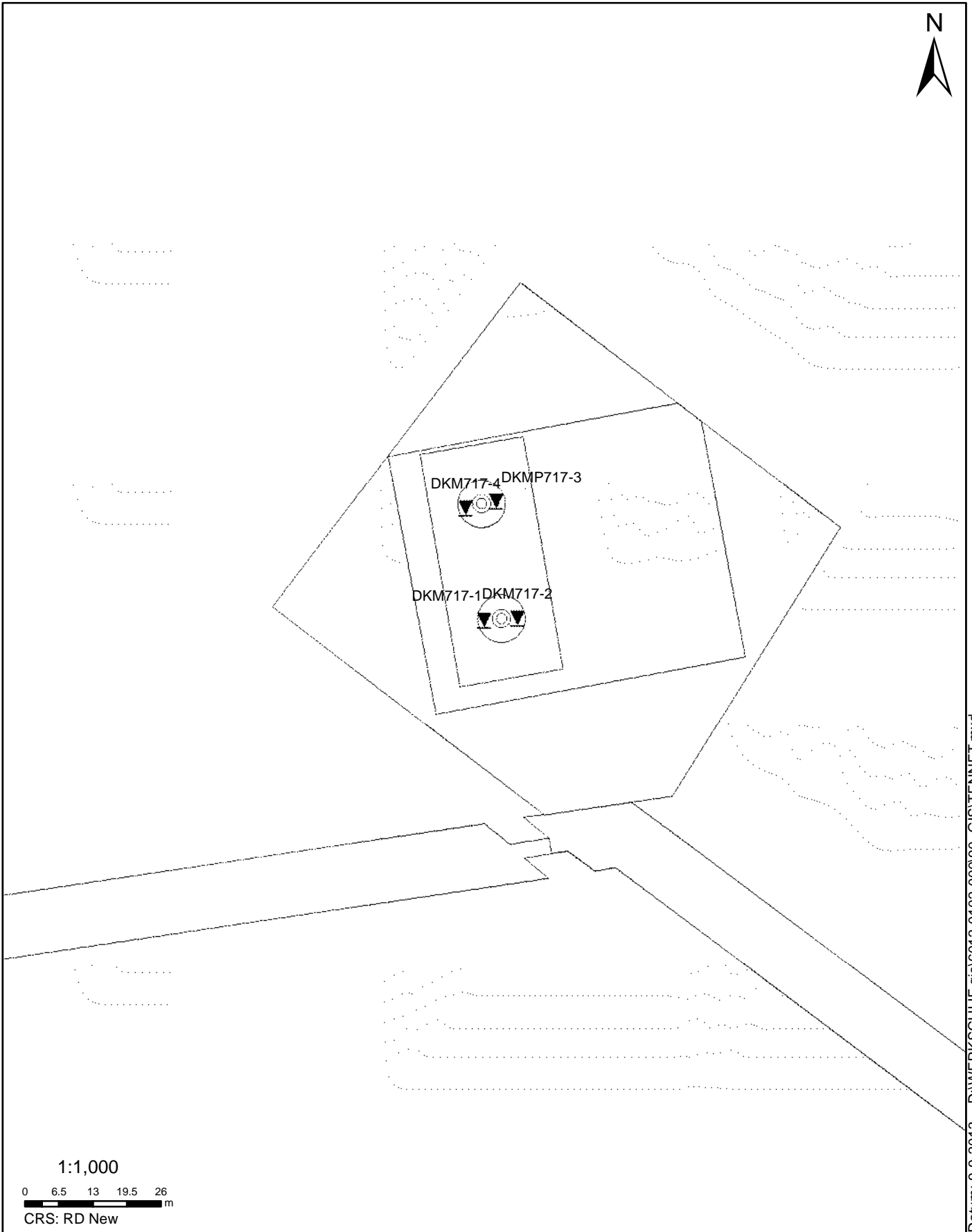


monsters



overig





SITUATIE

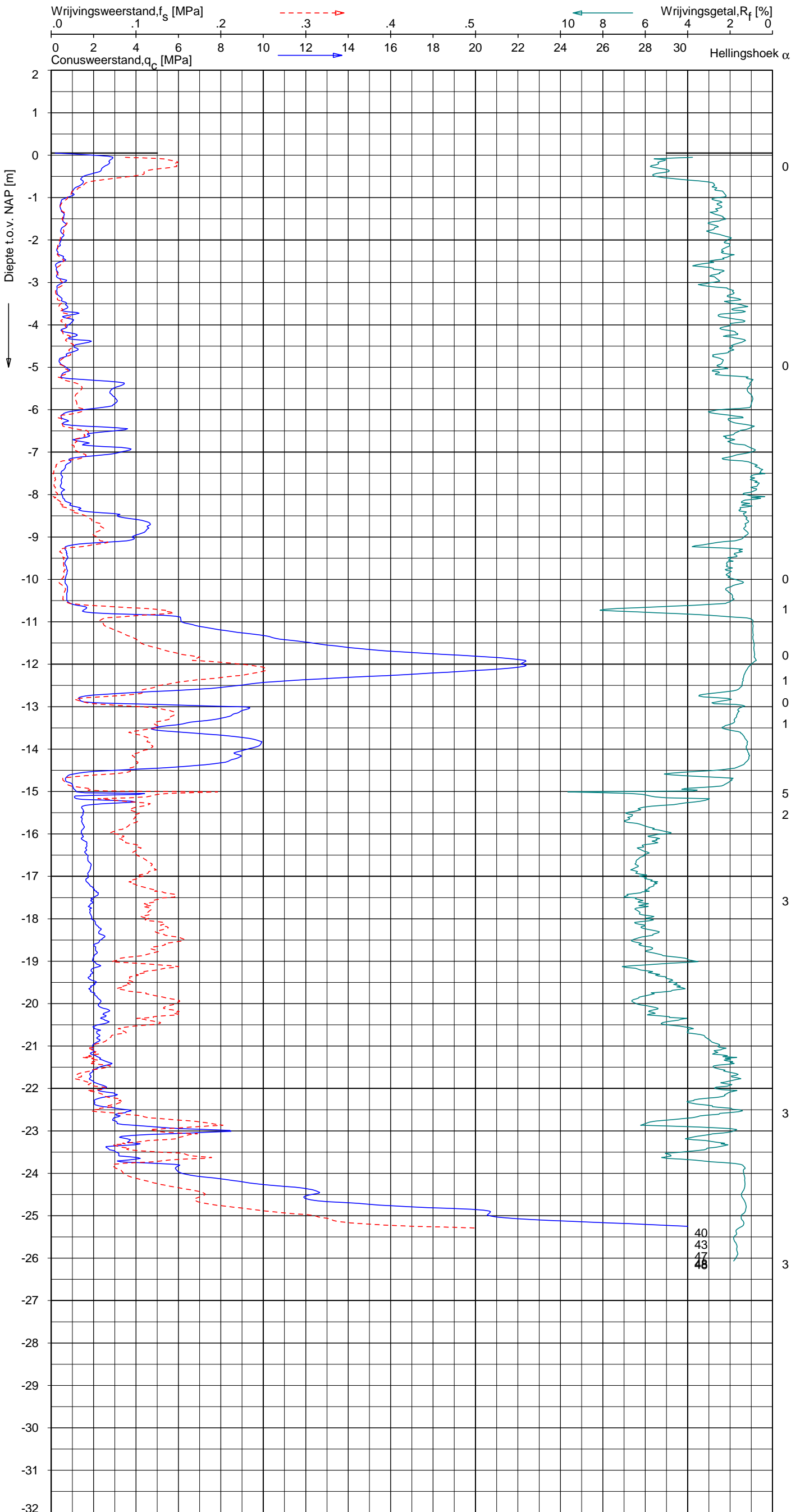
NOORD - WEST 380

Opdr.nr.: 6012-0102-000
Bijlage : 717

UNIPLOT 05.22.nl / QcfClass-N3.cmd / 2013-09-04 11:49:25

6012-0102-000

DKM717-1 - 1



Indicatieve bodembeschrijving
 Automatisch gegenereerd uit data van de sondering, geldig onder grondwaterpeil (Robertson 1990, NL corr.)



Opg. : MDG d.d. 27-aug-2013 Coord.: X=241013.8m Y=594438.9m Systeem: RD Sondering volgens norm NEN-EN-ISO 22476-1
 Get. : NIKKELSJ d.d. 04-sep-2013 MV = NAP +0.05m Conus: F7.5CKE2HA/B 1701-2616 Toepassingsklasse 3. Test type TE1
 Conustype: A_c = 1500 mm²; A_s = 19956 mm²



SONDERING MET PLAATSELIJKE KLEEFMETING

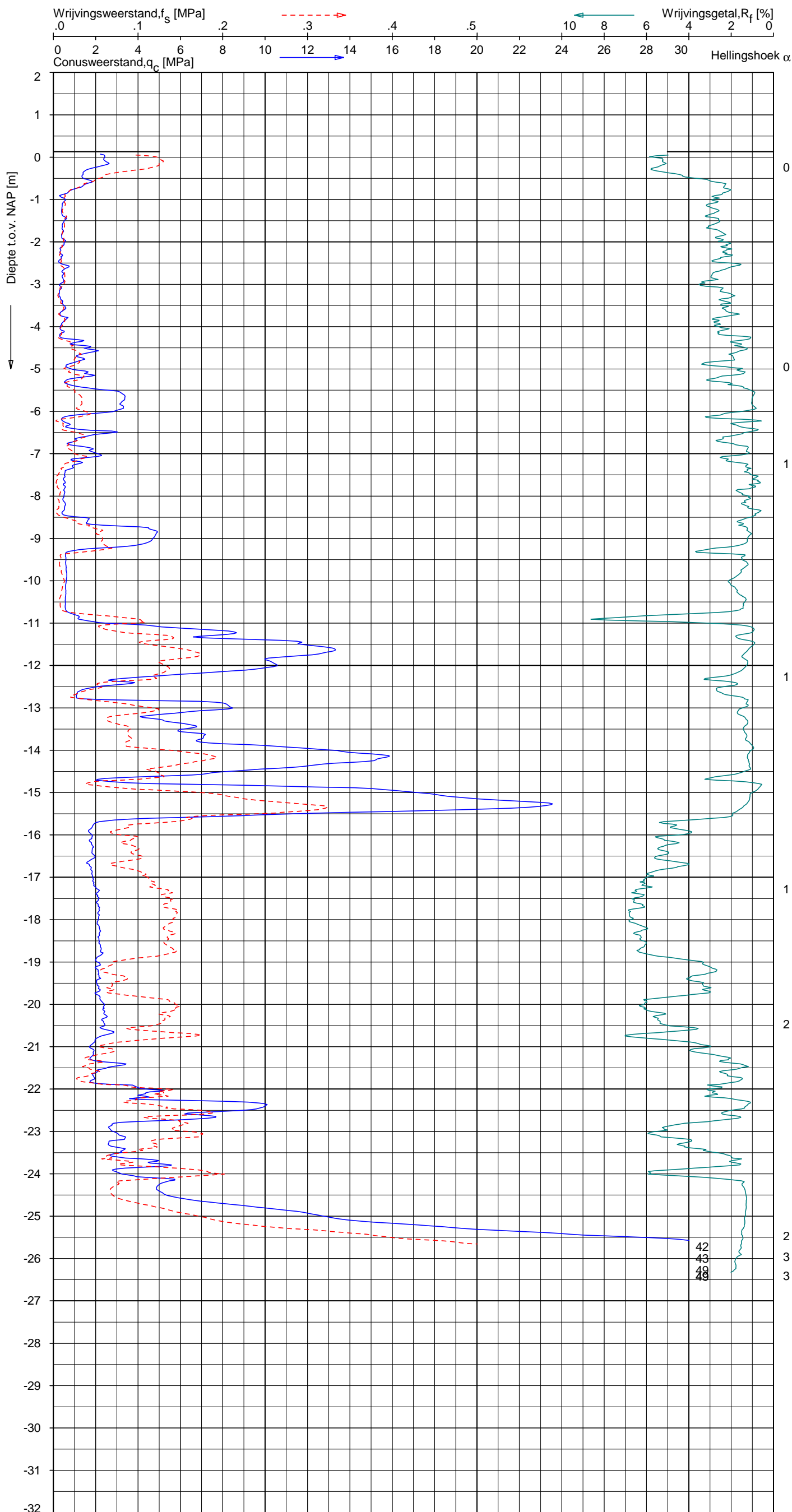
NOORD-WEST 380

Opdr. 6012-0102-000
 Sond. DKM717-1

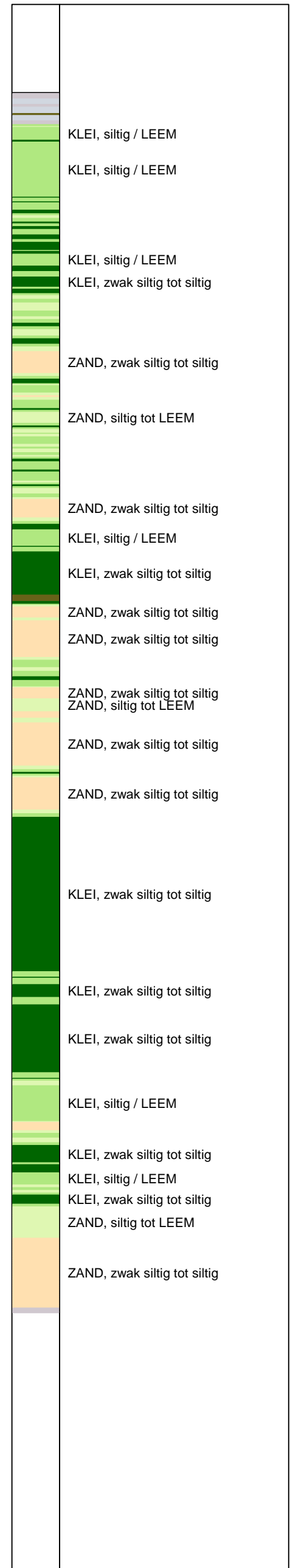
UNIPLOT 05.22.nl / QcfClass-N3.cmd / 2013-09-04 11:49:28

6012-0102-000

DKM717-2 - 1



Indicatieve bodembeschrijving
 Automatisch gegenereerd uit data van de sondering, geldig onder grondwaterpeil (Robertson 1990, NL corr.)



Opg. : MDG d.d. 27-aug-2013 Coord.: X=241020.1 m Y= 594439.3 m Systeem: RD Sondering volgens norm NEN-EN-ISO 22476-1
 Get. : NIKKELSJ d.d. 04-sep-2013 MV = NAP +0.13 m Conus: F7.5CKE2HA/B 1701-2616 Toepassingsklasse 3. Test type TE1
 Conustype: A_c = 1500 mm²; A_s = 19956 mm²



SONDERING MET PLAATSELIJKE KLEEFMETING

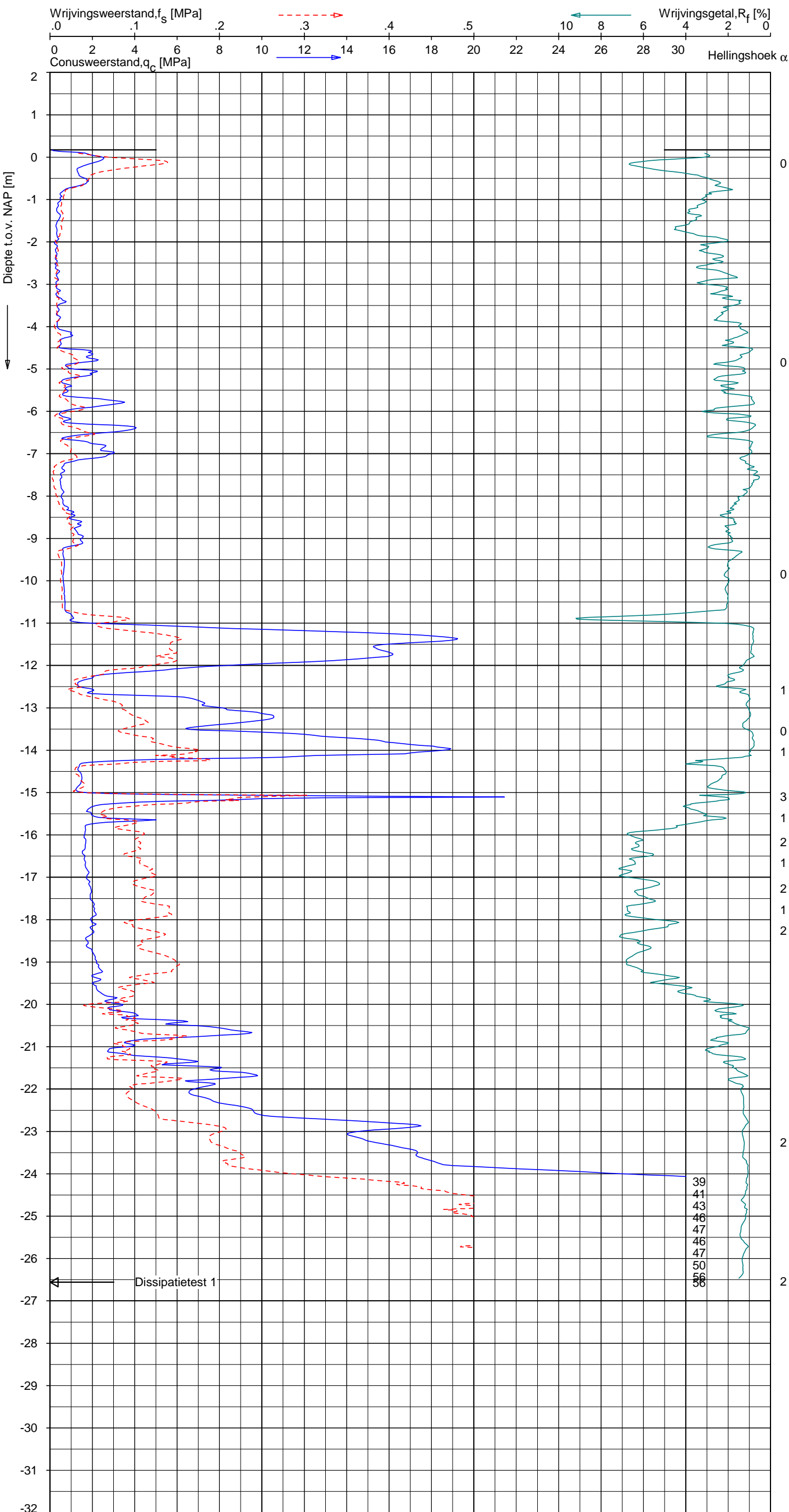
NOORD-WEST 380

Opdr. 6012-0102-000
 Sond. DKM717-2

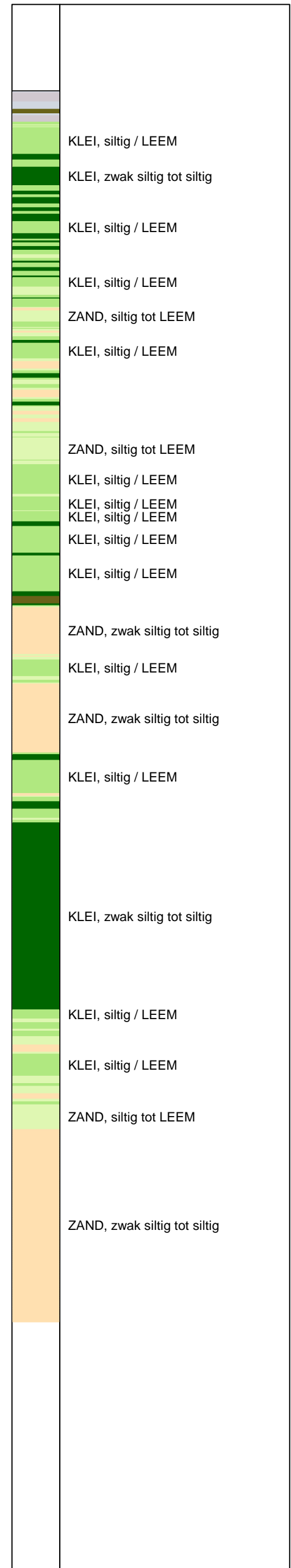
UNIPLOT 05.22.nl / QcfClass-N3.cmd / 2013-09-04 11:49:30

6012-0102-000

DKMP717-3 - 1



Indicatieve bodembeschrijving
 Automatisch gegenereerd uit data van de sondering, geldig onder grondwaterpeil (Robertson 1990, NL corr.)



Opg.: MDG d.d. 27-aug-2013 Coord.: X=241016.0m Y=594461.5m Systeem: RD
 Get.: NIKKELSJ d.d. 04-sep-2013 MV = NAP +0.17m Conus: F7.5CKE2HAW₂/B P1 1701-2611
 Sondering volgens norm NEN-EN-ISO 22476-1 Toepassingsklasse 3. Test type TE1
 Conustype: $A_c = 1500 \text{ mm}^2$; $A_s = 19956 \text{ mm}^2$



SONDERING MET PLAATSELIJKE KLEEFMETING

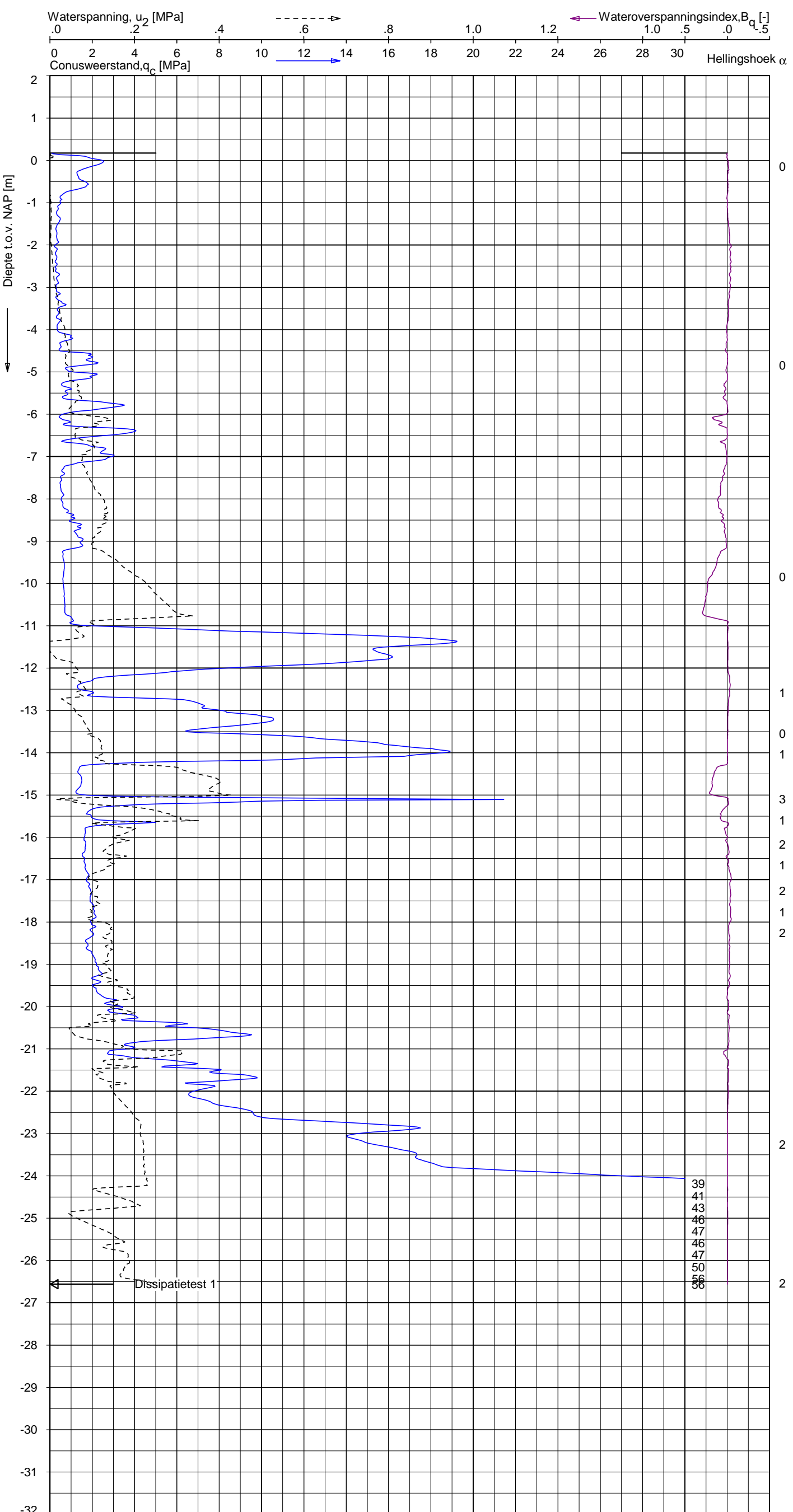
NOORD-WEST 380

Opdr. 6012-0102-000
 Sond. DKMP717-3

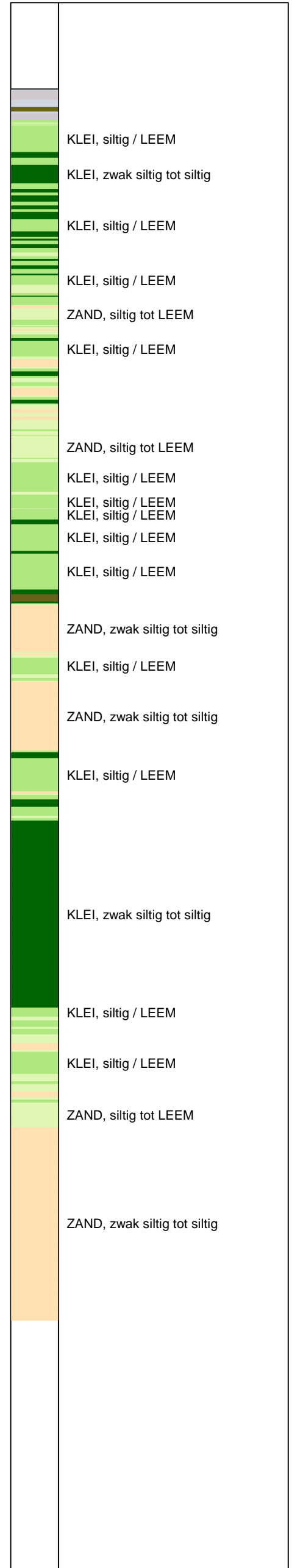
UNIPLOT 05.22.nl / QcU2Class-N3.cmd / 2013-09-04 11:51:05

6012-0102-000

DKMP717-3 - 1

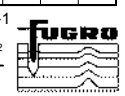


Indicatieve bodembeschrijving
 Automatisch gegenereerd uit data van de sondering, geldig onder grondwaterpeil (Robertson 1990, NL corr.)



39
41
43
46
47
46
47
50
56
38

Opg. : MDG d.d. 27-aug-2013 Coord.: X=241016.0m Y=594461.5m Systeem: RD
 Get. : NIKKELSJ d.d. 04-sep-2013 MV = NAP +0.17m Conus: F7.5CKE2HAW₂/B P1 1701-2611
 Sondering volgens norm NEN-EN-ISO 22476-1 Toepassingsklasse 3. Test type TE1
 Conustype: $A_c = 1500 \text{ mm}^2$; $A_s = 19956 \text{ mm}^2$



SONDERING MET WATERSPANNINGSMETING

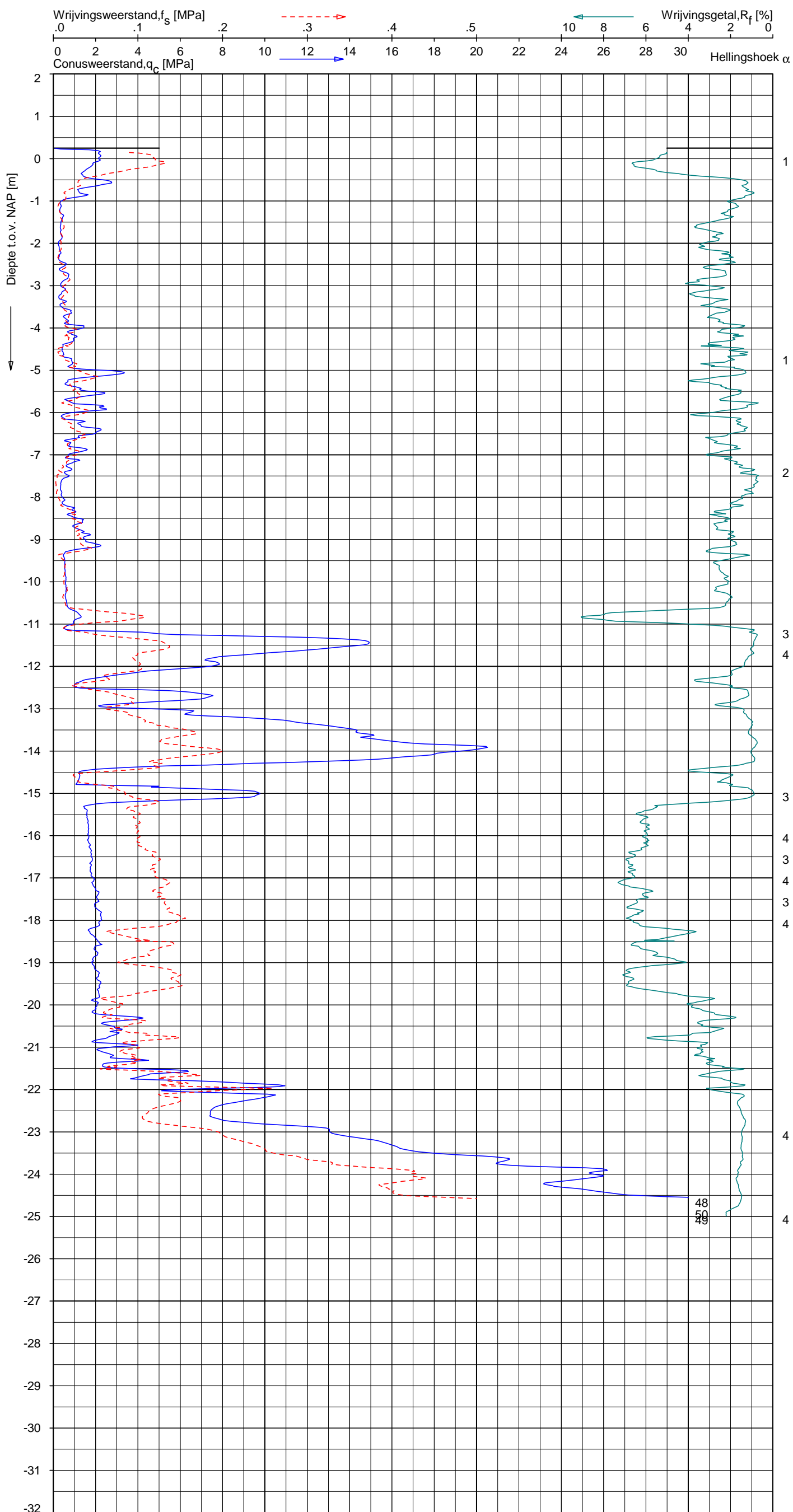
NOORD-WEST 380

Opdr. 6012-0102-000
 Sond. DKMP717-3

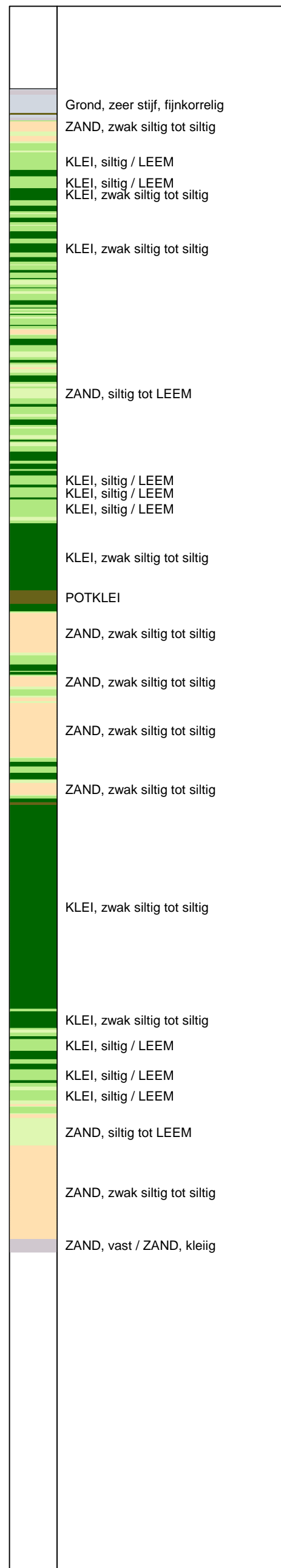
UNIPLOT 05.22.nl / QcfClass-N3.cmd / 2013-09-04 11:49:33

6012-0102-000

DKM717-4 - 1



Indicatieve bodembeschrijving
 Automatisch gegenereerd uit data van de sondering, geldig onder grondwaterpeil (Robertson 1990, NL corr.)



Opg. : MDG d.d. 27-aug-2013 Coord.: X=241010.2m Y=594460.4m Systeem: RD Sondering volgens norm NEN-EN-ISO 22476-1
 Get. : NIKKELSJ d.d. 04-sep-2013 MV = NAP +0.25m Conus: F7.5CKE2HA/B 1701-2616 Toepassingsklasse 3. Test type TE1
 Conustype: A_c = 1500mm²; A_s = 19956mm²



SONDERING MET PLAATSELIJKE KLEEFMETING

NOORD-WEST 380






Opdr. 6012-0102-000
 Sond. DKM717-4

LEGENDA TERREINPROEVEN EN GRONDSOORTEN

BORINGEN / PEILBUIZEN

	mechanische boring (B)
	handboring (HB)
	niet uitgevoerde boring
	niet uitgevoerde handboring
	boring met peilbuis
	boring met peilbuis, ondiep en diep filter
	boring met peilbuis, ondiep, middeldiep en diep filter
	handboring met peilbuis
	hellingmeterbuis (HMB)
	gedrukte peilbuis (PB) / minifilter (MF)
	boring derden
	boring derden met peilbuis

SONDERINGEN

	diep-/diepzware sondering
	middelzware sondering
	diep-/diepzware sondering met plaatselijke kleefmeting
	middelzware sondering met plaatselijke kleefmeting
	slagsondering
	niet uitgevoerde sondering
	waterspanningsmeter (WSM)
	sondering derden
	sondering derden met plaatselijke kleefmeting

Type sonderingen






M	middelzware sondering
D	diepsondering
DZ	diepzware sondering
S	slagsondering

Toegevoegde metingen




KM	meting van de plaatselijke kleef
P	meting van waterspanning
M	meting van de magnetische veldsterkte
G	meting van de geleidbaarheid
S	meting van de schuifgolfsnelheid (seismische meting)
T	meting van de temperatuur

LEGENDA / TERMINOLOGIE

grind

	Grind, siltig
	Grind, zwak zandig
	Grind, matig zandig
	Grind, sterk zandig
	Grind, uiterst zandig

zand

	Zand, kleilig
	Zand, zwak siltig
	Zand, matig siltig
	Zand, sterk siltig
	Zand, uiterst siltig



veen

	Veen, mineraalarm
	Veen, zwak kleilig
	Veen, sterk kleilig
	Veen, zwak zandig
	Veen, sterk zandig







klei

	Klei, zwak siltig
	Klei, matig siltig
	Klei, sterk siltig
	Klei, uiterst siltig
	Klei, zwak zandig
	Klei, matig zandig
	Klei, sterk zandig

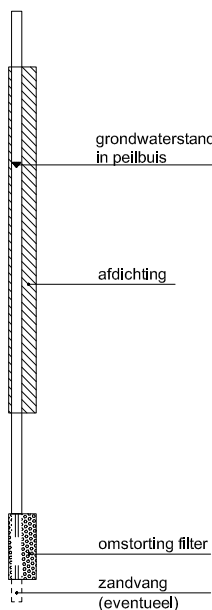
leem

	Leem, zwak zandig
	Leem, sterk zandig



Overige toevoegingen

	zwak humeus
	matig humeus
	sterk humeus
	zwak grindig
	matig grindig
	sterk grindig






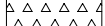
Peilbuis

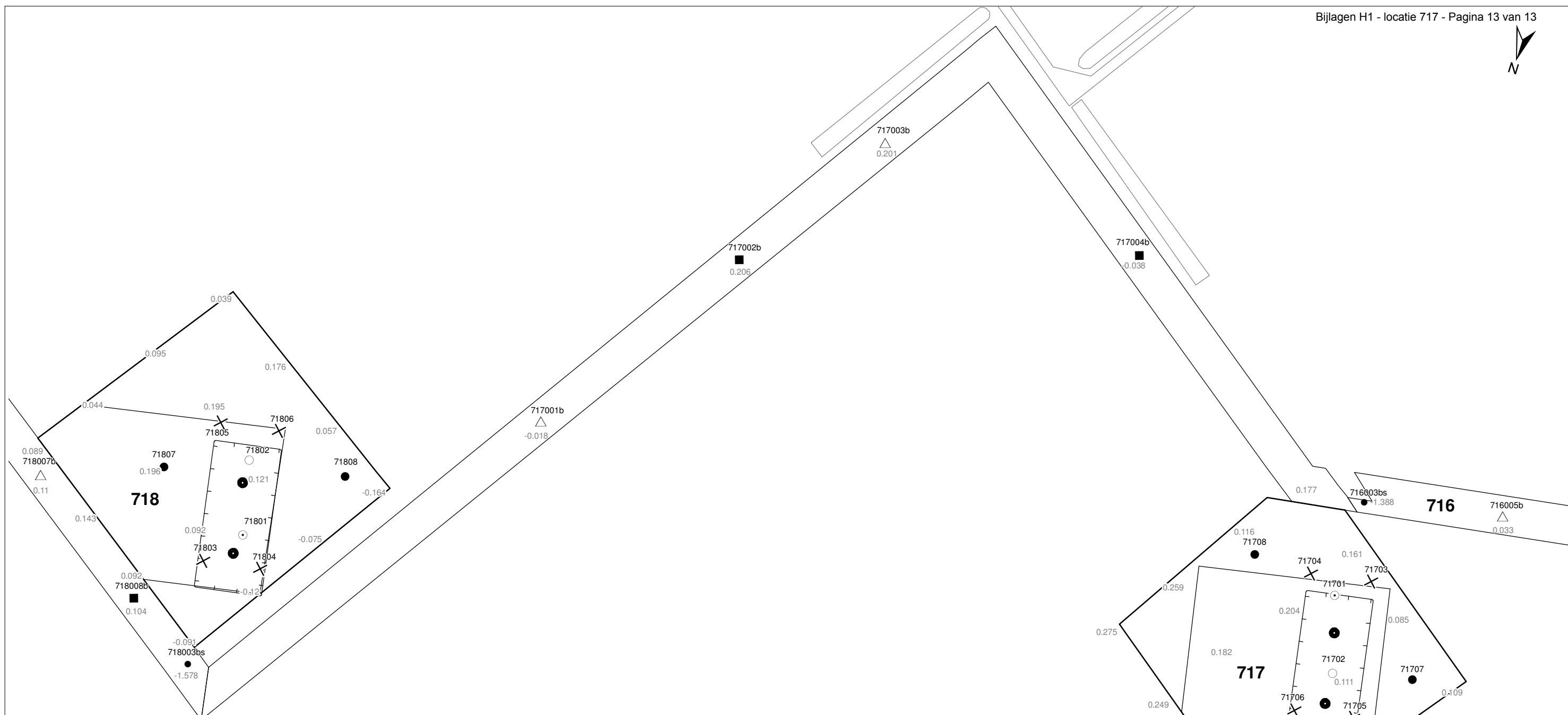


Monsters

	geroerd monster
	ongeroerd monster


Overig

	gemiddeld hoogste grondwaterstand
	grondwaterstand
	gemiddeld laagste grondwaterstand
	slib
	verharding / kern / asfalt
	puin



Verklaring

-  Werkterrein + bouwweg
-  Bouwput
-  Masten
-  Locatie handsondering met boring bouwwegen
-  Locatie boring bouwwegen
-  Locatie boring tot 0,50 m-mv
-  Locatie boring tot 1,20 m-mv
-  Locatie boring tot 4,00 m-mv
-  Locatie boring + peilbuis
-  Locatie slibmonster (Locatie)
-  Locatie slibmonster (Bouwweg)



Locatie VKA versie 2.5
Bouwweg VKA versie 2.5.1

TITEL		BOORPUNTEN KAART MAST :		717	
		Noord - West 380 kV			
STATUS	GETEKEND DOOR	AFD.	PAR.	OPDRACHTGEVER	
	T. Cornea			TenneT	
	GECONTROLEERD DOOR	AFD.	PAR.	OMSCHRIJVING WIJZIGING	GETEKEND BIJ
	E. Aldershof				ARCADIS
	VOOR AKKOORD	AFD.	PAR.	SCHAAL	DATUM 1e UITGAVE
	M. van Driel			1:1250	03.04.2014
VAKGEBIED	TEK. SOORT	PROJECT NR.	FORMAT	NUMMER	WLIZ NR.
			A3	Mast nr. 717	1

2 Cultuurtechnisch onderzoek

3 Geohydrologisch onderzoek

Verantwoording

Titel: Geohydrologisch onderzoek: project: Noord – West 380 kV
Deelgebied: 1
mastnummer: 717

Projectnummer: B.02032.000377.001

Referentienummer: T206878

Revisie: 1.0

Datum: 18 december 2014

Auteur(s): M.J.H. Rakhorst en M.M. Houdé

Gecontroleerd door: J.B. Helder

Paraaf gecontroleerd:



Goedgekeurd door: J. Assink



Paraaf goedgekeurd:

Contact: TenneT380kVnw@arcadis.nl

In het geohydrologisch onderzoek worden twee fases onderscheiden namelijk:

- Fase 1: Beknopte analyse van effecten
- Fase 2: Uitgebreide analyse van effecten indien onderlinge beïnvloeding daar aanleiding toe geeft

Fase 1 is in dit geohydrologisch rapport in paragraaf 3.1 t/m 3.4 uitgewerkt. Indien van toepassing is fase 2 in paragraaf 3.5 en 3.6 uitgewerkt.

INHOUDSOPGAVE

3.1. Inleiding

3.2. Veld- en laboratoriumwerkzaamheden

3.3. Algemene beschrijving tracé

3.4. Bemaling

3.5. Effecten grondwater (Fase 2: indien de effecten daar aanleiding toe geven)

3.6. Uitvoeringstechnische aspecten (Fase 2: indien de effecten daar aanleiding toe geven)

3.7 Bijlagen H3

Bijlage 3-1: Locatie inclusief onderzoekspunten

Bijlage 3-2: Overzicht veldgegevens en analyseresultaten

Bijlage 3-3: Tekening: waterinformatiekaart

3.1 *Inleiding*

Doel van het geohydrologisch onderzoek is om inzicht te geven in de geohydrologische situatie op de onderhavige mastlocatie 717. Dit voor de onderbouwing van de vergunningaanvraag in het kader van de Waterwet en het op te stellen werkplan door de aannemer.

Op basis van de geohydrologische situatie is het te verwachten waterbezwaar en de grondwater- en/of stijghoogteverlaging in de omgeving tijdens de bemaling berekend. Met deze gegevens kan de vergunning in het kader van de Waterwet aangevraagd worden.

Indien de mate waarin effecten optreden niet om nadere kwantificering vragen, wordt enkel fase 1 in deze rapportage uitgewerkt. Indien de mate waarin effecten optreden wel om nadere kwantificering vragen, is ook fase 2 uitgewerkt. Er wordt bij het bepalen van de effecten rekening gehouden met de mogelijke invloed van bemaling van naastgelegen masten op de verlaging. Voor een mastlocatie zijn de twee naastliggende mastlocaties maatgevend voor de verlaging en de effecten.

Dit geohydrologisch onderzoek vormt daarnaast een bron van gegevens en basis voor het door de aannemer op te stellen werkplan en uitvoeringsplan van de bemaling (bemalingsplan).

Daarnaast is aandacht besteed aan de kwalitatieve aspecten, vanuit de voorgenomen lozing van bemalingswater op oppervlaktewater.

3.2 *Veld- en laboratoriumwerkzaamheden*

3.2.1 *Veldwerkzaamheden*

Ten behoeve van het geohydrologisch onderzoek zijn ter plaatse van de toekomstige bouwput de volgende veldwerkzaamheden uitgevoerd:

- 4 sonderingen tot 40 m -mv (of maximale reactiekracht van 16 ton);
- Twee boringen tot ten minste 4,0 m -mv;
- Het plaatsen van ten minste één peilbuis ter bepaling van de freatische grondwaterstand in de deklaag;
- De stijghoogte is bij plaatsing van de peilbuis bepaald. Na een wachttijd van tenminste 1 week is een tweede meting uitgevoerd;
- Het nemen van een monster van het oppervlaktewater. Niet ter plaatse van iedere mastlocatie is een monster genomen, maar wel van elk ontvangend oppervlaktewater (zie bijlage 3-3 voor de locatie van monsternamen).

De data waarop deze veldwerkzaamheden hebben plaatsgevonden, zijn weergegeven bij de resultaten van de veldwerkzaamheden zoals weergegeven in bijlage 3-2 en 3-3.

3.2.2 *Laboratoriumwerkzaamheden*

Het grondwater in de peilbuizen en het oppervlaktewater is bemonsterd en geanalyseerd op het standaardlozingspakket (Arseen (As), Chloride (Cl), Zuurstof (O₂), Ammonium (NH₄), Stikstof (N-Kjeldahl), Fe²⁺, Fe-totaal, BZV (biologisch zuurstofverbruik), CZV (chemisch zuurstofverbruik), Sulfaat (totaal), Fosfaat (totaal), zuurgraad (pH), geleidingsvermogen (EGV), droogrest onopgeloste bestanddelen (zs)).

De resultaten van de veld- en laboratoriumwerkzaamheden zijn opgenomen in bijlage 3-2. De resultaten zijn tevens beknopt weergegeven in de als bijlage 3-3 opgenomen tekening.

3.3 *Algemene beschrijving tracé*

3.3.1 *Maaiveld*

De hoogtemetingen gedaan tijdens de veldwerkzaamheden zijn in tabel 3.13 in bijlage 3-2 opgenomen. Hieruit leiden wij een gemiddelde maaiveldhoogte ter plaatse van de locatie af van 0,11 m NAP.

3.3.2 Bodemopbouw

In onderstaande paragrafen is de ondiepe bodemopbouw en geohydrologische opbouw beschreven.

3.3.2.1 Ondiepe bodemopbouw

Op basis van boringen uitgevoerd tijdens de veldwerkzaamheden bestaat de deklaag vanaf maaiveld (0,11 NAP m) tot maximale boordiepte uit klei en zand.

3.3.2.2 Geohydrologische opbouw

De regionale bodemopbouw is weergegeven in onderstaande tabel 3.1. De gegevens uit deze tabel zijn ontleend aan www.DINOloket.nl aangevuld met de lokale locatiespecifieke gegevens zoals naar voren komt uit de sonderingen uitgevoerd in het kader van het geotechnische onderzoek (zie hoofdstuk 4) en de handboringen voor het cultuurtechnisch onderzoek (zie hoofdstuk 2). In onderstaande tabel zijn ook de geohydrologische formaties en de op basis van DINOloket en ervaring geïnterpreteerde parameters weergegeven (weerstand en doorlatendheden).

Daarnaast is bij de handboringen per laag de waterdoorlatendheid (k-waarde) geschat voor het berekenen van de uit te voeren bemalingen (zie bijlage 1-1).

Tabel 3.1: Geohydrologische opbouw

Globale diepte (m NAP)	Samenstelling	Geohydrologische eenheid	Formatie	Doorlatendheid/weerstand
0,11 tot -10,8	klei, zand	deklaag	Naaldwijk	550 dagen
-10,8 tot -14,5	zand	watervoerende laag	Boxtel	1 tot 20 m/d
-14,5 tot -24	klei	slechtdoorlatende laag	Peelo	500 dagen
-24 tot -40	zand	watervoerende laag	Peelo	1 tot 20 m/d

3.3.3 Watersysteem

In onderstaande paragrafen zijn de gegevens van het oppervlaktewater en grondwater beschreven.

3.3.3.1 Oppervlaktewaterpeilen

Het peil van het oppervlaktewater is niet beschikbaar.

3.3.3.2 Freatisch grondwater

De Gemiddeld Hoogste Grondwaterstand (GHG) en Gemiddeld Laagste Grondwaterstand (GLG) geven de grondwaterstandsfluctuatietoneel aan. Deze kunnen in het veld terug te vinden zijn als hydromorfe profielkenmerken. Op basis van de hydromorfe profielkenmerken in boringen op de locatie is een gemiddelde GHG af te leiden van 0,75 m –mv en de GLG op 1,75 m -mv. Bij een maaiveldniveau van 0,11 m NAP komt dit overeen met een GHG van -0,64 m NAP en een GLG van -1,64 m NAP.

De in peilbuis 71701-1 met filterdiepte 1,98 tot 2,98 m -mv tijdens de veldwerkzaamheden opgenomen freatische stijghoogte is weergegeven in onderstaande tabel. De waarden ten opzichte van maaiveld zijn met de maaiveldhoogte van 0,04 m NAP bij de peilbuis (in het rapport afgerond op twee decimalen) vertaald naar een waarde ten opzichte van NAP.

Tabel 3.2: Ondiepe stijghoogte peilbuis 71701-1

Datum	Stijghoogte [m -mv]	Stijghoogte [m NAP]
3/12/2013	1,25	-1,21
3/21/2013	1,25	-1,21

Stijghoogten diepe grondwater

Op deze locatie is geen diepe peilbuis geplaatst en is in DINOloket in de directe omgeving geen representatief stijghoogteverloop beschikbaar voor de stijghoogte in de te bronneren bodemlaag.

In het DINOloket zijn geen hogere representatieve stijghoogtes gevonden die hoger zijn dan de gemeten grondwaterstanden. Dit komt overeen met de gemiddelde stijghoogte in het watervoerend pakket bepaald door Deltares (figuur 10.D uit Noord-West 380 kV-verbinding, watervergunningen, Deltares 2012).

3.3.3.3 Grond- en oppervlaktewaterkwaliteit

Het waterbeheer voor zowel de kwaliteit van grond- als oppervlaktewater valt onder verantwoordelijkheid van waterschap Noorderzijlvest. Of gehalten in het grondwater te hoog zijn en maatregelen nodig zijn voordat geloosd kan worden, dient in overleg met het waterschap te worden afgestemd.

De effecten op de waterkwaliteit kenmerken zich in het algemeen door verzilting, vermessing, zuurstofhuishouding, giftigheid, verkleuring, vertroebeling en bodemvorming. De parameters die hier invloed op hebben, zijn bepaald door een bemonstering en analyse van het grondwater in de peilbuizen en oppervlaktewater. De resultaten hiervan staan in tabel 3.4 weergegeven. Van het diepe grondwater zijn geen kwaliteitsgegevens beschikbaar. Voor de kwaliteitsgegevens van het oppervlaktewater zijn de analyseresultaten van de naastgelegen mastlocatie opgenomen.

Voor het lozen van grondwater is het Besluit lozing buiten inrichting van toepassing (16 maart 2011, artikel 3.2). Lozing in oppervlaktewater is toegestaan indien het gehalte onopgeloste stoffen ten hoogste 50 mg/l bedraagt en als gevolg van de lozing geen visuele verontreiniging optreedt. Dit laatste hangt over het algemeen samen met de aanwezigheid van ijzer en het zuurstofgehalte.

Ter plaatse van de lozingspunten zijn het oppervlaktewater en de waterbodem geanalyseerd. Dit is gedaan om de kwaliteit van het oppervlaktewater inzichtelijk te maken en de mate van visuele verontreiniging als gevolg van opwerveling van de waterbodem te kunnen inschatten. Voor het oppervlaktewater zijn de kwaliteitsgegevens van de naastgelegen mastlocatie 716 opgenomen.

In tabel 3.4 is tevens de norm voor onopgeloste bestanddelen in oppervlaktewater opgenomen. De tabel is aangevuld met indicatieve lozingsnormen voor de parameters die vanuit de zorgplicht relevant zijn voor de waterkwaliteit. Deze normen zijn echter indicatief en gebaseerd op Commissie Integraal Waterbeheer (Kleine en kortdurende lozingen Wvo, juni 2001).

Tabel 3.4: Indicatieve lozingsnorm

Parameter	Eenheid	Meetwaarde grondwater ondiep (71701-1-2)	Meetwaarde grondwater diep ()	Meetwaarde oppervlaktewater (71601ow-1-1)	Indicatieve norm
Filterdiepte	m -mv	1,98 tot 2,98	n.b.*	n.v.t.	n.v.t.
Droogrest onopgeloste bestanddelen	mg/l	140	n.b.*	16	< 50
Zuurstof [O]	mg O ₂ /l	1,8	n.b.*	2,0	> 5.0
IJzer [Fe]	mg/l	0,4	n.b.*	8,1	< 5.0
Ammonium (als N)	mg N/l	0,2	n.b.*	< 0,05	< 20
Arseen [As]	µg/l	< 1,5	n.b.*	26,0	< 30
Chloride	mg/l	32	n.b.*	48	< 200
Fosfor [P]	mg/l	0,320	n.b.*	1,500	< 1,0
Stikstof (N; volgens Kjeldahl)	mg/l	< 1,0	n.b.*	1,7	< 20
Sulfaat (opgelost, als S)	mg S/L	30,0	n.b.*	7,4	< 100

*n.b. = niet beschikbaar

De gehalten, waargenomen in peilbuis 71701-1 met filterdiepte 1,98 tot 2,98 m -mv rond de diepte van de grondwateronttrekking, zijn representatief voor de lozing van de grondwateronttrekking.

Uit bovenstaande tabel kan geconstateerd worden dat bij de lozing van het grondwater de volgende indicatieve lozingsnormen overschreden worden: zwevend stof en zuurstof.

Maatregelen die genomen kunnen worden om de concentratie van deze stoffen te verlagen (of verhogen bij zuurstof) zijn de volgende: verhogen van de concentratie zuurstof kan door middel van beluchten, een hoge concentratie zwevende stoffen (droogrest onopgeloste bestanddelen) kan verlaagd worden door middel van een filter.

Maatregelen tegen verslechtering van de waterkwaliteit van het ontvangende oppervlaktewater (vanwege te hoge concentratie zuurstof en zwevend stof) worden met het waterschap besproken.

3.4 Bemaling

3.4.1 Aanlegmethode bi-pole mast

De afmeting van de bouwput bedraagt 20 x 40 m. De benodigde ontgravingsdiepte bedraagt 3,0 m –mv. Voor de aanleg van de mastvoet wordt met een maximale aanlegperiode en bemalingsduur van 4 weken gerekend.

3.4.2 Berekening

Bij de berekening van het waterbezwaar is rekening gehouden met de volgende uitgangs- en aandachtspunten.

3.4.2.1 Uitgangspunten

- De berekeningen zijn uitgevoerd ten opzichte van de stijghoogte in het watervoerend pakket om geen onderschatting te maken van het waterbezwaar (worstcase-scenario);
- Bij de bemaling is uitgegaan van een ontwateringsdiepte van 0,5 m beneden de putbodem;
- De onttrekkingshoeveelheden en bijbehorende verlagingen zijn berekend uitgaande van een instationair onttrekkingsdebiet. Bij een gespannen pakket is uitgegaan van een stationair onttrekkingsdebiet aangezien binnen de aangehouden bemalingsduur het maximale invloedgebiedsgebied wordt bereikt;
- Voor analytische berekeningsmethoden is een oneindig uitgestrekt homogeen pakket verondersteld. Bij een gespannen pakket is uitgegaan van een stationair onttrekkingsdebiet aangezien binnen de aangehouden bemalingsduur het maximale invloedgebiedsgebied wordt bereikt;
- In de onttrekkingshoeveelheden is geen rekening gehouden met een eventuele toename in debiet als gevolg van de nabije ligging van oppervlaktewater;
- In de berekeningen wordt rekening gehouden met de effectieve dikte van de watervoerende laag (onvolkomenheid van filters volgens Forcheimer).
- De lozing van het onttrokken grondwater kan plaatsvinden op nabij gelegen oppervlaktewater, waar ook het monster uit oppervlaktewater is genomen (zie bijlage 3-3);
- Per mastlocatie wordt met een maximale bemalingsduur van 4 weken gerekend.

3.4.2.2 Debiet en waterbezwaar

Bij de bemalingen kan sprake zijn van een freatische, een deels semi-gespannen en deels gespannen situatie van het grondwater. De formules van Theis kan worden gebruikt bij instationaire bemaling voor deze drie situaties. Omdat deze allemaal voorkomen op dit tracé is de formule van Theis toepasbaar. Hiervoor dient wel de parameter meewerkend porievolume of specifieke berging per situatie aangepast te worden. Op de delen van het tracé waar een gespannen situatie van het grondwater aanwezig is, passen wij de formules van De Glee toe.

Theis

Voor de berekening van debieten en verlaging van de stijghoogte in freatische, een deels semi-gespannen situatie van het grondwater is gebruik gemaakt van een afgeleide van de formule van Theis (1935).

$$Q_{Theis} = \frac{s_r \cdot A \cdot \pi \cdot kD}{W(u)}$$

met	Sr	=	gewenste verlaging ter hoogte van de bouwput (m)
	kD	=	transmissiviteit (m ² /d)
	W(u)	=	Theis Well functie (-)

Waarin u :

$$u = \frac{r^2 S}{4 \cdot kD \cdot t} \quad (-)$$

met	r	=	straal bouwput (m)
	S	=	bergingscoëfficiënt (-)
	t	=	tijd (d)

W(u) : Theis well functie, die benaderd kan worden door:

$$W(u) = -0,5772 - \ln u + u - \frac{u^2}{2 \cdot 2!} + \frac{u^2}{3 \cdot 3!} - \frac{u^2}{4 \cdot 4!} + \dots$$

De Glee

Op de delen van het tracé waar een gespannen situatie van het grondwater aanwezig is, passen wij de formule van De Glee toe.

Spanningsbemaling

De formule van De Glee kan worden gebruikt voor stationaire berekeningen in semi-gespannen aquifers. In dat geval is sprake van nalevering vanuit de aquitard of bovenliggende aquifer. De volgende randvoorwaarden:

- Aquifer is semi-gespannen;
- Aquifer en aquitard zijn oneindig uitgestrekte pakketten;
- Homogeen, isotroop en uniforme dikte van de aquifer;
- Uitgangssituatie: horizontale grondwaterspiegel;
- Constante onttrekkingshoeveelheid en stroming naar de put is stationair;
- Volkomen bron;
- Verticale stroming in aquitard;
- Verwaarloosbare verlaging in boven- (en onder-)gelegen aquifer;
- $\lambda > 3D$.

Maatgevend voor de mate van nalevering van grondwater uit een boven- (en onder)liggend pakket is de weerstand van de aquitard (deklaag) en de hoeveelheid te onttrekken water.

Formule van De Glee:

$$Q_{DeGlee} = \frac{(s \cdot 2 \cdot \pi \cdot kD)}{K_0(r/\lambda)}$$

met	s	=	gewenste verlaging ter hoogte van de bouwput
	$K_0(r/\lambda)$	=	Besselfunctie
	r	=	straal van de bouwput
	λ	=	spreidingslengte = $\sqrt{k * D * c}$
			k = doorlatendheid
			D = dikte aquifer
			c = weerstand aquitard

3.4.2.3 Opbarstgevaar

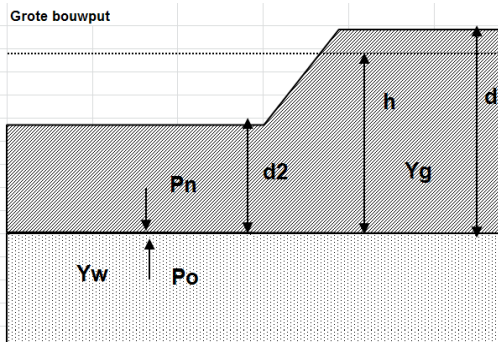
Indien zich onder de bouwputbodem een slecht doorlatende laag bevindt, bestaat er een risico dat de bouwputbodem, als gevolg van de waterdruk aan de onderzijde van deze laag, zal opbarsten. Het

gevaar voor opbarsten wordt bepaald door de verhouding tussen de opwaartse en neerwaartse krachten, in formule:

$$V_f = P_n/P_o = d_2 \cdot Y_g / h \cdot Y_w$$

Waarin:

- V_f veiligheidsfactor, verhouding tussen neer- en opwaartse druk (1,2);
 P_n neerwaartse druk door bovenliggende grondlagen (kN/m²);
 P_o opwaartse druk (waterspanning) (kN/m²);
 d_2 dikte van de slecht doorlatende grondlagen onder de bouwputbodem (m);
 Y_g gemiddeld volumegewicht van de grond inclusief poriewater (kN/m²);
 Y_w gemiddeld volumegewicht van poriewater (kN/m²);
 h stijghoogte van het grondwater in de onderliggende watervoerende laag t.o.v. de onderzijde van de slecht doorlatende laag.



Tabel 3.5: Uitgangspunten en uitkomsten van de opbarstberekening.

mast	uitgangspunten			Yw	aandeel bodem			Yg	evenwichtsberekening			
	d2 [m]	d [m]	h [m]		veen [10]	klei [14]	zand [18]		Pn [kN]	Po [kN]	Yf < 1,2	verlaging stijghoogte [m]
717	7,9	10,9	10,2	9,8	0,0	0,8	0,2	14,8	116,9	99,5	Ja	0,2

Voor de opbarstberekening is gebruik gemaakt van de hoogste waarde van de gemeten grondwaterstanden (freatisch) en stijghoogtes (watervoerend pakket).

Uit bovenstaande tabel volgt of er een veiligheidsfactor (Y_f) is, die al dan niet groter is dan 1,2. Aangezien hier "Ja" aangegeven is, is een verlaging van de stijghoogte door spanningsbemaling van 0,2 meter benodigd om opbarsting van de bouwput te voorkomen.

3.4.2.4 Bandbreedteanalyse

Voor de bandbreedteanalyse is een tweetal parameters die we beschouwen:

- Bodemopbouw;
- Stijghoogten.

De gegevens van het te bemalen werk zoals bemalingsduur en afmetingen nemen wij niet mee omdat deze als uitgangspunt gezien moeten worden.

Het onttrekkingsdebiet en waterbezwaar worden voornamelijk bepaald door de doorlatendheid van de aanwezige zandlaag onder de deklaag. Op basis van de boorbeschrijvingen en ervaring hebben we een kD waarde van 74,0 m²/dag en een dikte van 3,70 m aangehouden. De doorlatendheid zou kunnen variëren tussen 1,0 m/dag en 20,0 m/dag. Bij de berekening van het debiet en waterbezwaar wordt rekening gehouden met deze spreiding.

Uitgangspunt is het worst-case scenario, daarom zijn het uiteindelijke debiet en waterbezwaar met de maximale doorlatendheid opgenomen in het rapport.

3.4.2.5 Debiet en waterbezwaar

Deklaag

Voor de bemaling van de deklaag met een verlaging ten opzichte van de GHG van 2,8 m is het totaal benodigd debiet berekend op 25,2 m³/uur. Bij een verlaging ten opzichte van de GLG van 1,8 is het totaal benodigde debiet berekend op 15,7 m³/uur.

Spanningsbemaling

Voor de spanningsbemaling van de watervoerende laag met een verlaging ten opzichte van de maximaal gemeten stijghoogte is voor een verlaging van 0,2 m het totaal benodigd debiet berekend op 3,0 m³/uur.

Het totale debiet van de bemaling bedraagt bij GHG 28,2 m³/uur en bij GLG 15,7 m³/uur.

Waterbezwaar

De bemalingsduur bedraagt vier weken. Het totaal verwachte waterbezwaar in de bemalingsperiode van 4 weken bedraagt circa 18.973 m³ bij GHG en 10.540 m³ bij GLG.

Het waterbezwaar overschrijdt de vergunningsplichtige hoeveelheid niet.

Een aantal zaken kan leiden tot een hoger waterbezwaar dan hier berekend is. Er kan neerslag vallen. Daarnaast moet rekening gehouden worden met het leegpompen van de bouwkuip en mogelijk leegpompen van nabijgelegen oppervlaktewater. Ook kunnen mogelijke onvoorziene situaties tot extra waterbezwaar leiden. Deze zijn niet meegenomen in de berekening van het waterbezwaar.

3.4.3 Bemalingswijze

Bij de bemalingswijze dient rekening gehouden te worden met de heterogeniteit in bodemopbouw. Het goed ontwateren van de verschillende lagen in de bodem kan door het toepassen van verticale onttrekkingfilters met lange perforatie en, al dan niet haalbuizen.

3.4.4 Verlaging grondwaterstand en invloedsgebied

3.4.4.1 Invloedsgebied freatisch pakket

In afbeelding 3.1 is de ligging van de mastlocatie en het maximale invloedsgebied weergegeven op een topografische ondergrond.

Het maximale invloedsgebied in de deklaag bedraagt 110 m, onder de slecht doorlatende laag in de watervoerende laag 75 m. Dit maximale invloedsgebied is weergegeven op kaart om een eventuele afweging te maken over het al dan niet acceptabel zijn van deze effecten.

3.4.4.2 Invloedsgebied watervoerend pakket

Tabel 3.6: Invloedsgebieden bij GHG

verlaging	afstand [m]	
	freatisch pakket	watervoerend pakket
0,05 m	110	75
0,10 m	95	45
0,20 m	80	25
0,5 m	60	5
1,0 m	50	5

3.4.5 Beknopte analyse mogelijke effecten

Binnen het maximale invloedsgebied zijn geen van de volgende objecten aanwezig: keringen, bebouwing, infrastructuur, leidingen, natuurgebieden of grondwaterbeschermingsgebieden, wel is er landbouw aanwezig met watergangen (zie afbeelding 3.1).

Droogteschade voor landbouw

Als gevolg van de verlaging grondwaterstand is niet uit te sluiten dat droogteschade optreedt aan de vegetatie van natuurgebieden. Daarom moet voorafgaand aan de werkzaamheden worden afgestemd met de beheerder en eigenaar.

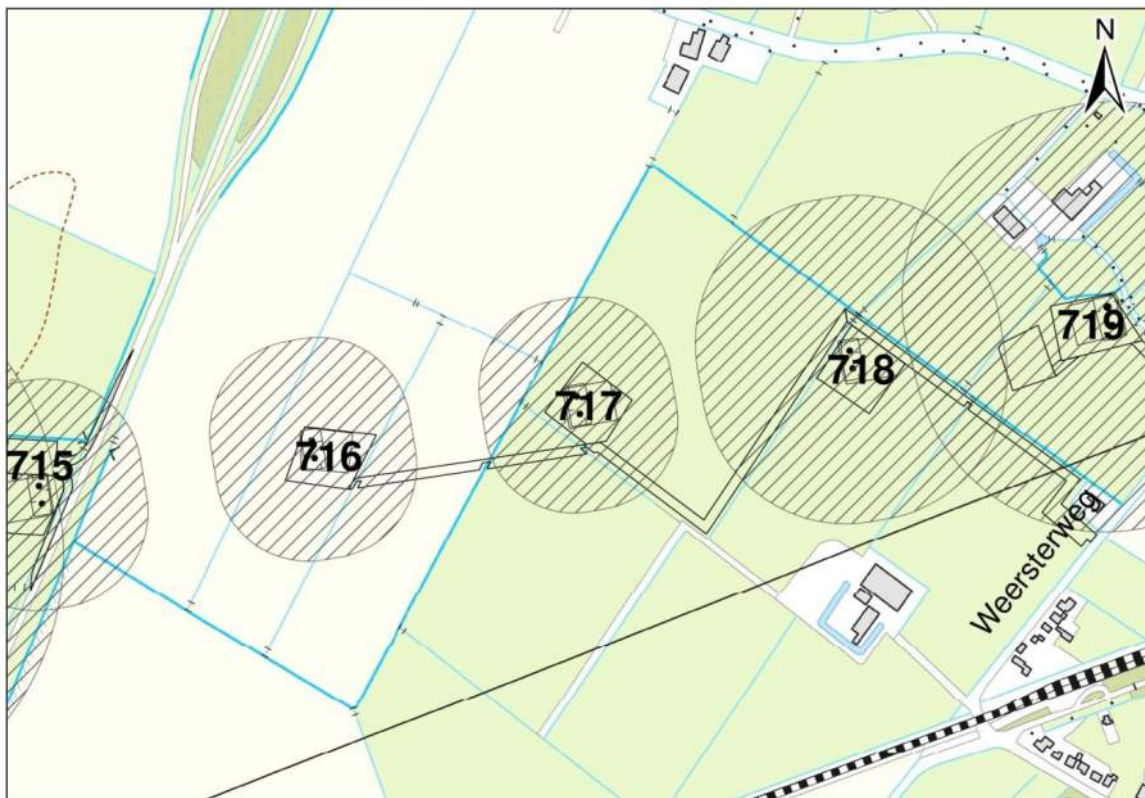
Grondwateronttrekkingen

Grondwateronttrekkingen van derden zijn op basis van het landelijk grondwaterregister en gegevens van de provincie niet aanwezig. Er is geen informatie beschikbaar over onttrekkingen die niet bij de provincie zijn geregistreerd.

Mogelijke maatregelen om het invloedsgebied te verkleinen zijn:

- Verhogen van de mastvoet;
- Toepassen van retourbemaling, in het geval van spanningsbemaling;
- Toepassen van onttrekkingsbeperkende maatregelen zoals waterdichte (beton)vloeren of biologische afbreekbare waterremmende injectievloeistof;
- Verkorten van de bemalingsduur.

Afbeelding 3.1: Ligging mastlocatie en invloedsgebied op topografische ondergrond (Bron: top10NL-Kadaster)



3.5 Effecten grondwater

Op basis van de aanwezige bodemopbouw is het berekende invloedsgebied op locatie 717 representatief voor de nabij gelegen mastlocaties. Aanleiding voor een uitgebreide analyse van effecten is daarom niet aanwezig. De thema's in onderstaande paragrafen 3.5 en 3.6 worden daarom niet verder uitgewerkt.

- 3.5.1 Zettingen
- 3.5.2 Droogteschade landbouw
- 3.5.3 Droogteschade natuur
- 3.5.4 Verontreinigingen

- 3.5.5 Archeologie
- 3.5.6 Grondwateronttrekkingen derden

3.6 *Uitvoeringstechnische aspecten*

- 3.6.1 Technische principes bemaling
- 3.6.2 Voorschriften, vergunningen en heffingen
- 3.6.3 Monitoring

3.7 *Samenvatting*

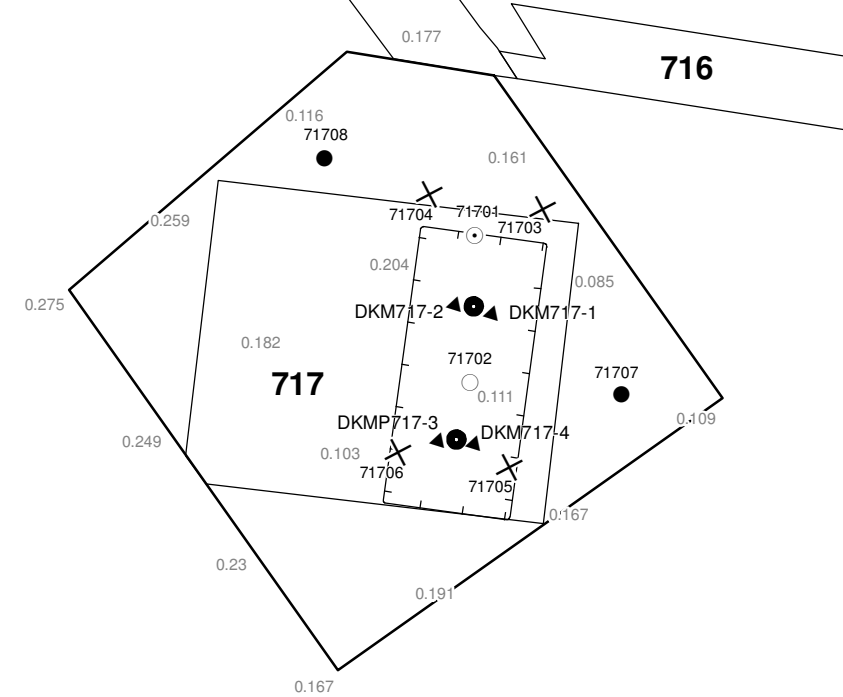
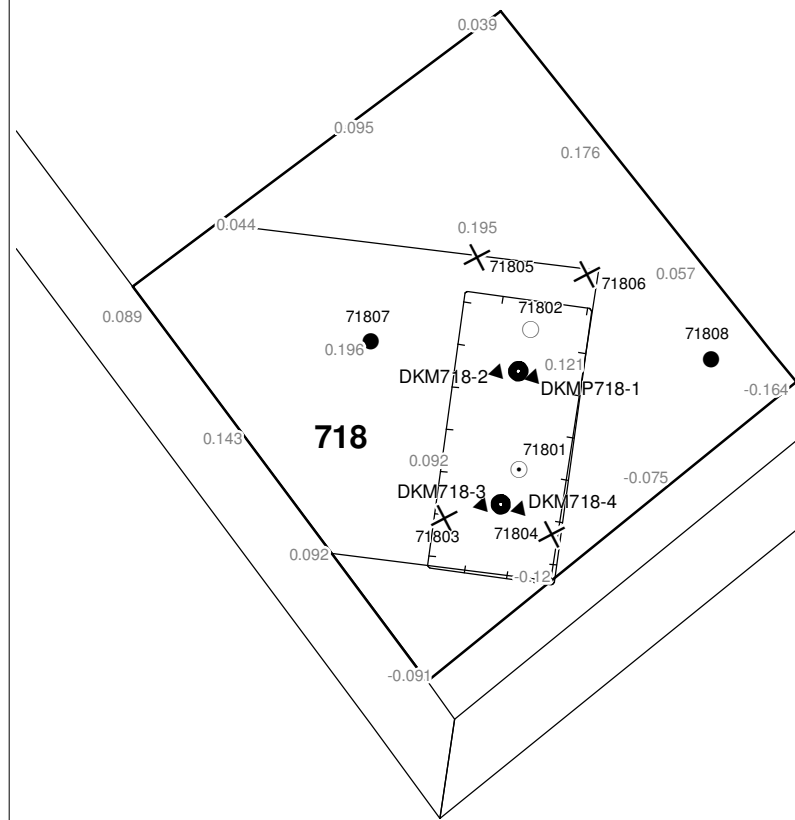
In onderstaande tabel 3.7 is een samenvatting weergegeven van het verwachte waterbezwaar, de geadviseerde bemalingswijze en aandachtpunten.

Tabel 3.7: Samenvatting bemaling

thema	resultaat
lozing	Zuurstof en zwevend stof
spanningsbemaling noodzakelijk	Ja
debiet freatisch pakket	25,2 m ³ /uur
debiet watervoerend pakket/spanningsbemaling	3,0 m ³ /uur voor GHG
debiet totaal	28,2 m ³ /uur voor GHG
bemalingsduur	4 weken
totaal waterbezwaar	18.973 m ³
Invloedgebied deklaag	110 m
Invloedgebied watervoerend pakket	75 m
Bemalingswijze	verticale bemaling van deklaag en watervoerende laag
Potentieel effect	-

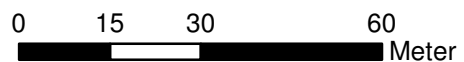
3.8 *Bijlagen H3*

- Bijlage 3-1: Locatie inclusief onderzoekspunten
- Bijlage 3-2: Overzicht veldgegevens en analyseresultaten
- Bijlage 3-3: Tekening: waterinformatiekaart



Verklaring

- Werkterrein + bouwweg
- Bouwput
- Masten
- Locatie sondering incl. nummer
- Locatie boring tot 0,50 m-mv
- Locatie boring tot 1,20 m-mv
- Locatie boring tot 4,00 m-mv
- Locatie boring + peilbuis



Locatie VKA versie 2.5
Bouwweg VKA versie 2.5.1

TITEL		GEOHYDROLOGIE KAART MAST : 717		
		Noord - West 380 kV		
STATUS	GETEKEND DOOR	AFD.	PAR.	OPDRACHTGEVER
	T. Cornea			TenneT
	GECONTROLEERD DOOR	AFD.	PAR.	OMSCHRIJVING WIJZIGING
	E. Aldershof			
	VOOR AKKOORD	AFD.	PAR.	SCHAAL
	M. van Driel			1:1250
				DATUM 1e UITGAVE
				03.04.2014
				DATUM WIJZIGING
VAKGEBIED	TEK. SOORT	PROJECT NR.	FORMAT	NUMMER
			A3	Mast nr. 717
				1

Bijlage 3-2 overzicht veldgegevens mast 717

Waterkwaliteitsgegevens voor het diepe grondwater zijn niet beschikbaar.

Voor het oppervlaktewater zijn kwaliteitsgegevens van naastgelegen mastlocatie 716 opgenomen.

Tabel 3.7: Veldmetingen peilbuis 71701-1

Parameter	Meetwaarde	Eenheid
Datum monstername	3/21/2013	
Filterdiepte	1,98 tot 2,98	m -mv
Zuurgraad	7,8	
Geleidbaarheid stabiel	1250	µS/cm
Grondwaterstand	1,25	cm -mv
Temperatuur	5,7	°C

Tabel 3.8: Analyse grondwater peilbuis 71701-1

Parameter	Meetwaarde	Eenheid
Filterdiepte	1,98 tot 2,98	m -mv
Ammonium	0,2	mg/l
Ammonium (als N)	0,2	mg N/l
Arseen [As]	< 1,5	µg/l
BZV-5	< 1,0	mg O2/l
Chloride	32	mg/l
CZV	5	mg/l
Droogrest onopgeloste bestanddelen	140	mg/l
Fosfaat (als P2O5)	0,73	mg P2O5/l
Fosfaat (als PO4)	0,97	mg PO4/l
Fosfor [P]	0,320	mg/l
IJzer [Fe]	0,4	mg/l
Stikstof (N; vlgs Kjeldahl)	< 1,0	mg/l
Sulfaat (als SO4)	90	mg SO4/l
Sulfaat (opgelost, als S)	30,0	mg S/L
Zuurstof [O]	1,8	mg O2/l

Tabel 3.11: Veldmetingen oppervlaktewater 71601ow-1

Parameter	Meetwaarde	Eenheid
Zuurgraad	7,7	
Geleidbaarheid stabiel	840	µS/cm
Temperatuur	6,5	°C

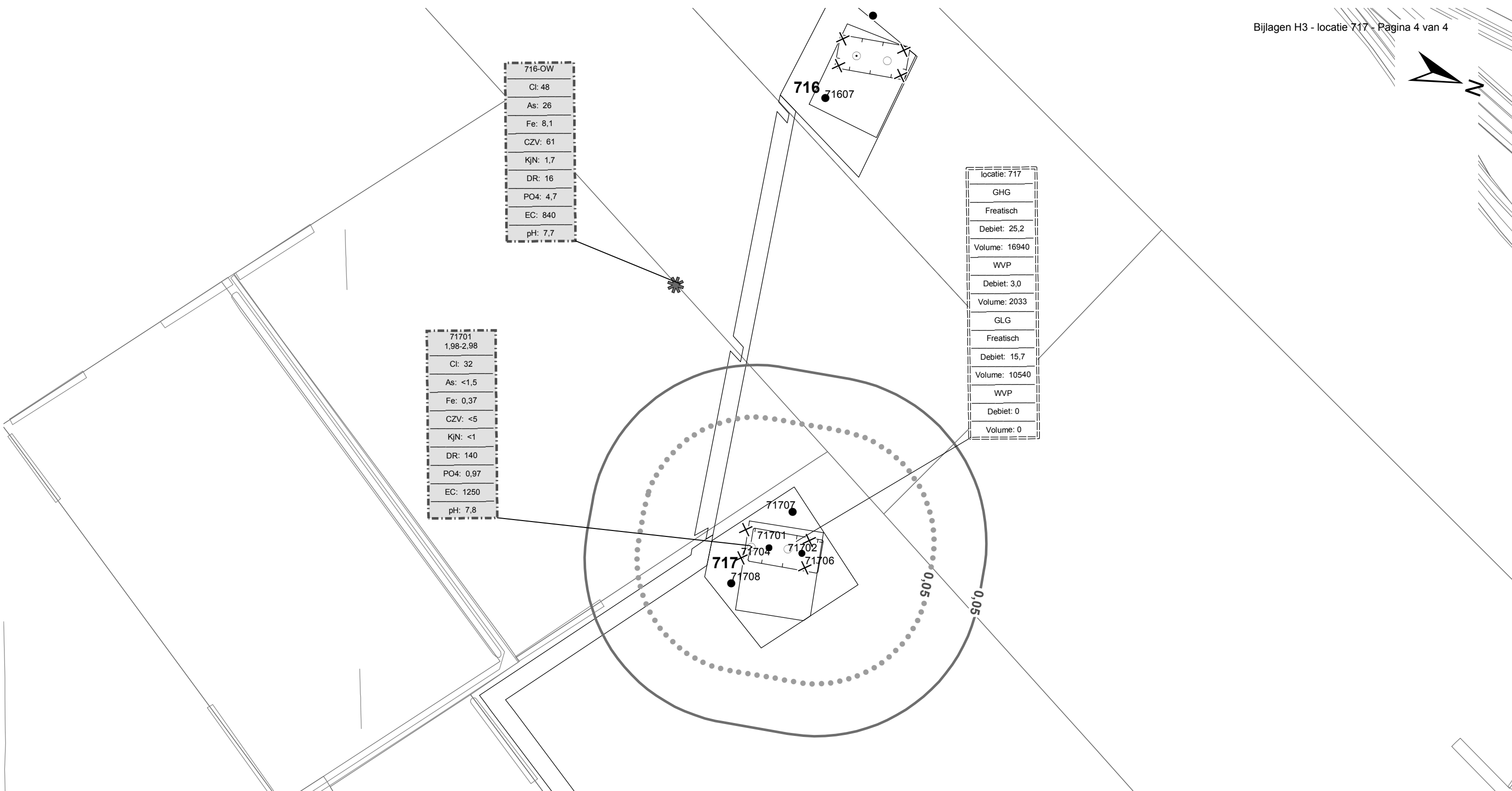
Tabel 3.12: Analyse oppervlaktewater 71601ow-1

Parameter	Meetwaarde	Eenheid
Datum monstername	11/26/2013	
Ammonium	< 0,065	mg/l
Ammonium (als N)	< 0,05	mg N/l
Arseen [As]	26,0	µg/l
BZV-5	4,0	mg O2/l
Chloride	48	mg/l
CZV	61	mg/l
Droogrest onopgeloste bestanddelen	16	mg/l
Fosfaat (als P2O5)	3,50	mg P2O5/l

Fosfaat (als PO4)	4,70	mg PO4/l
Fosfor [P]	1,500	mg/l
IJzer [Fe]	8,1	mg/l
Stikstof (N; vlg. Kjeldahl)	1,7	mg/l
Sulfaat (als SO4)	22	mg SO4/l
Sulfaat (opgelost, als S)	7,4	mg S/L
Zuurstof [O]	2,0	mg O2/l

Tabel 3.13: Maaiveldhoogten

X-coördinaat	Y-coördinaat	Maaiveldniveau in m NAP
241272.665	594449.6	-0.018
241228.561	594383.154	0.206
241196.103	594334.738	0.201
241109.915	594344.78	-0.038
241020.317	594427.71	0.042
241013.736	594451.09	0.073
240989.349	594445.665	0.036
241047.798	594422.984	0.23
241010.783	594420.377	0.101
241029.391	594423.574	0.112
241003.462	594462.625	0.253
241021.655	594465.93	0.117



716-OW
Cl: 48
As: 26
Fe: 8,1
CZV: 61
KjN: 1,7
DR: 16
PO4: 4,7
EC: 840
pH: 7,7

71701
1,98-2,98
Cl: 32
As: <1,5
Fe: 0,37
CZV: <5
KjN: <1
DR: 140
PO4: 0,97
EC: 1250
pH: 7,8

locatie: 717
GHG
Freatisch
Debiet: 25,2
Volume: 16940
WVP
Debiet: 3,0
Volume: 2033
GLG
Freatisch
Debiet: 15,7
Volume: 10540
WVP
Debiet: 0
Volume: 0

71707
71701
71704
71702
71706
71708

Verklaring

- Werkterrein + bouwwegen
- Bouwput
- Masten
- Locatie sondering incl. nummer
- Locatie boring tot 0,50 m-mv
- Locatie boring tot 1.20 m-mv
- Locatie boring tot 4.00 m-mv
- Locatie boring + peilbuis
- Locatie oppervlaktewater monster

- Verlagingscontouren (GHG)**
- Verlagings 0,05 m freatisch
 - Verlagings 0,05 m WVP
- Verlagingscontouren (GLG)**
- Verlagings 0,05 m freatisch
 - Verlagings 0,05 m WVP
- Verklaring labels**
- Gegevens locatie
 - Analyseresultaten grondwater

- Verklaring analyseresultaten:**
- Cl :Chloride (in mg/l)
 - As :Arseen (in µg/l)
 - Fe :IJzer (in mg/l)
 - CZV :Chemisch zuurstof verbruik (in mg O₂ /l)
 - KjN :Stikstof volgens Kjeldahl (in mg/l)
 - DR :Droogrest onopgeloste bestanddelen (in mg/l)
 - PO4 :Fosfaat (mg/l)
 - pH :Zuurgraad
 - EC :Elektrische geleidbaarheid (µS/cm)
- Eenheden Krusingen en Strekkingen:**
- Debeten (Q) (in m³ / uur)
 - Volumes (V) (in m³)
- Afkortingen**
- SB: Spanningsbemaling

Locatie VKA versie 2.5
Bouwwegen VKA versie 2.5.1

TITEL					
Waterinformatiekaart mast : 717					
Noord - West 380 kV					
STATUS	GETEKEND DOOR	AFD.	PAR.	OPDRACHTGEVER	
	I. Dinu			TenneT	
	GECONTROLEERD DOOR	AFD.	PAR.	OMSCHRIJVING WIJZIGING	GETEKEND BIJ
	E. Aldershof				ARCADIS
	VOOR AKKOORD	AFD.	PAR.	SCHAAL	DATUM 1e UITGAVE
	M. van Driel			1:2500	6/10/2014
				DATUM WIJZIGING	
VAKGEBIED	TEK. SOORT	PROJECT NR.	FORMAT	NUMMER	WIJZ NR.
			A3	Mast nr. 717	0

4 Grondmechanisch onderzoek

Verantwoording

Titel: Grondmechanisch onderzoek: project: Noord-West 380 kV
deelgebied 1
mastnummer 717

Projectnummer: 000.144

Referentienummer: 6012-0102-000.R717

Revisie: 1

Datum: 07-10-2013

Auteur(s): G.Hofstede
E-mail adres: b.bosman@fugro.nl

Gecontroleerd door: B. Bosman, teamleider sonderingen
Paraaf gecontroleerd: BB

Goedgekeurd door: W.H.J. van der Velden, projectleider
Paraaf goedgekeurd: WHV

Contact: B. Bosman, teamleider sonderingen

INHOUDSOPGAVE

- 4.1. Inleiding
 - 4.2. Uitzetten en waterpassen
 - 4.3. Sonderen
 - 4.4. Onderzoeksresultaten
- Bijlagen

4.1. Inleiding

Ten behoeve van het funderingsontwerp en de omgevingsvergunning voor de bouw van de mast zijn er gegevens verzameld van de bodemopbouw. De resultaten zijn in dit hoofdstuk beschreven.

Ter plaatse van de mastlocatie zijn de volgende veldwerkzaamheden uitgevoerd:

- 4 sonderingen met meting van plaatselijke wrijvingsweerstand tot 40 m -mv [of maximale reactiekracht], waarvan 1 sondering met meting van de waterspanning.

De sonderingen DKM717-1 t/m 4 hebben niet de beoogde diepte van 40 m –mv gehaald; op een mindere diepte is de maximale reactiekracht van de sondeertruck - t.w. 16 ton (standaard conus) - bereikt.

4.2. Uitzetten en waterpassen

De onderzoeklocaties zijn door Fugro GeoServices B.V. uitvoering uitgezet en gewaterpast, waarbij de locaties zijn gemeten met behulp van GPS-RTK en zijn weergegeven ten opzichte van RD/NAP. De onderzoekslocaties zijn weergegeven op de situatietekening.

De coördinaten van de onderzochte punten zijn onderaan de sondeergrafieken en in onderstaande tabel weergegeven.

	X-coördinaat	Y-coördinaat	Maaiveldniveau (NAP)
DKM717-1	241013.8	594438.9	0.05
DKM717-2	241020.1	594439.3	0.13
DKMP717-3	241016.0	594461.5	0.17
DKM717-4	241010.2	594460.4	0.25

De hoogtebepaling van de onderzoekslocaties in het terrein is uitgevoerd met als doel de bodemopbouw te refereren aan een vaste referentiehoogte. De gerapporteerde hoogtes zijn niet geschikt voor andere doeleinden dan dit onderzoek.

Voor een verklaring van de op de situatietekening gebruikte tekens en symbolen wordt verwezen naar de bijlage "Legenda Terreinproeven en Grondsoorten".

4.3. Sonderen

De sonderingen zijn uitgevoerd met de elektrische Fugro-kleefmantelconus conform norm NEN-EN-ISO 22476-1, toepassingsklasse 3. Een beschrijving van de gevolgde meet- en registratiemethode is gegeven in de bijlage "Continu Elektrisch Sonderen". De conus is voorzien van een hellingmeter. In de sondeergrafieken is de diepte gecorrigeerd voor de gemeten afwijking van de verticaal.

Op de grafieken van de sonderingen is het wrijvingsgetal weergegeven. Dit is de verhouding tussen de plaatselijke wrijvingsweerstand en de conusweerstand. Empirisch is vastgesteld dat het wrijvingsgetal een nauwe relatie heeft met de grondsoort, zodat een goede indicatie van de laagopbouw is verkregen.

De sonderingen zijn uitgewerkt met een interpretatie van het wrijvingsgetal voor identificatie van de bodemlagen. De identificatie van de bodemlagen is uitgevoerd volgens Robertson (1990), die door Fugro is aangepast aan de Nederlandse omstandigheden. Voor achtergronden en beperkingen wordt verwezen naar de bijlage "Continu Elektrisch Sonderen". De identificatie is indicatief en alleen geldig voor lagen onder de grondwaterstand. De resultaten dienen te worden geverifieerd met boringen of geologische informatie.

Op de sondeergrafiek waarop het resultaat van de meting van de waterspanning is gepresenteerd, is ook de waterspanningsindex gegeven. Dit is de verhouding tussen de waterspanning en de conusweerstand. In het algemeen kan worden gesteld dat een hoge index een minder goed water

doorlatende laag weergeeft. Voor de interpretatie van de waterspanningssonderingen verwijzen wij naar de bijlage "Continu Elektrisch Sonderen".

4.4. *Onderzoeksresultaten*

De onderzoeksresultaten zijn opgenomen in de volgende bijlagen:

Bijlage: 6012-0102-000-717

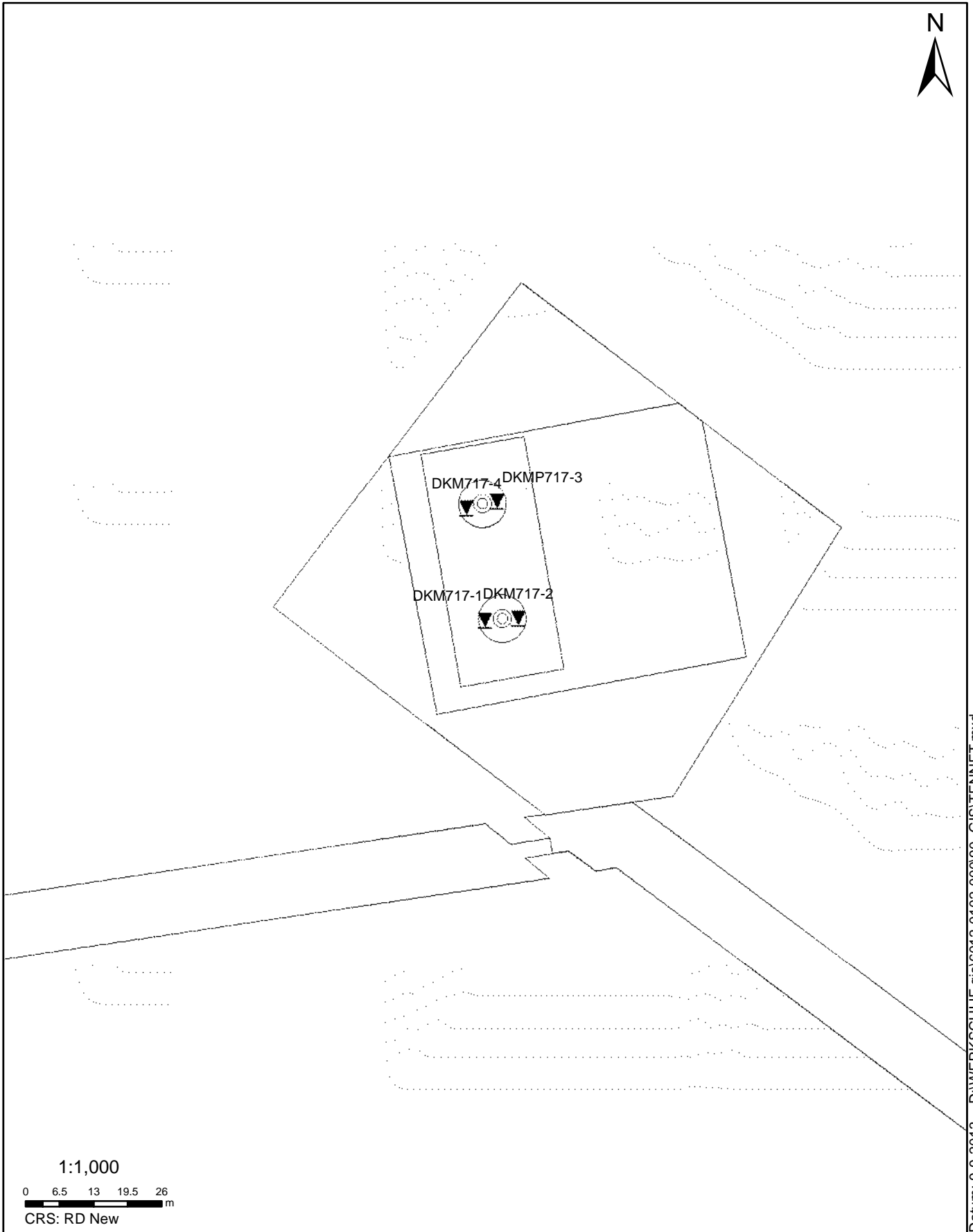
Situatie inclusief onderzoekslocaties

Bijlage: DKM717-1 t/m DKM717-4

Sonderingen

"Legenda Terreinproeven en Grondsoorten"

"Continu Elektrisch Sonderen"



SITUATIE

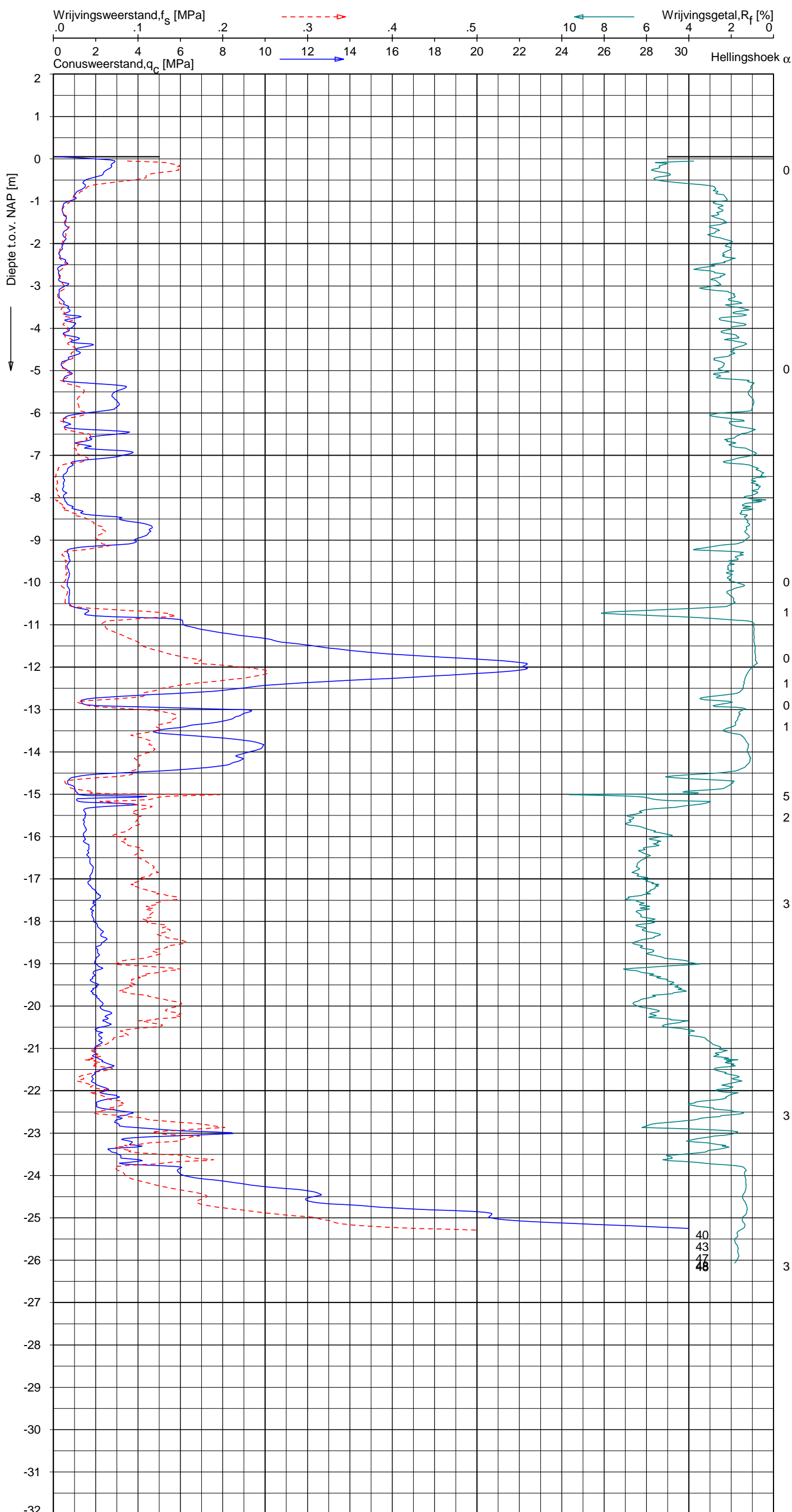
NOORD - WEST 380

Opdr.nr.: 6012-0102-000
Bijlage : 717

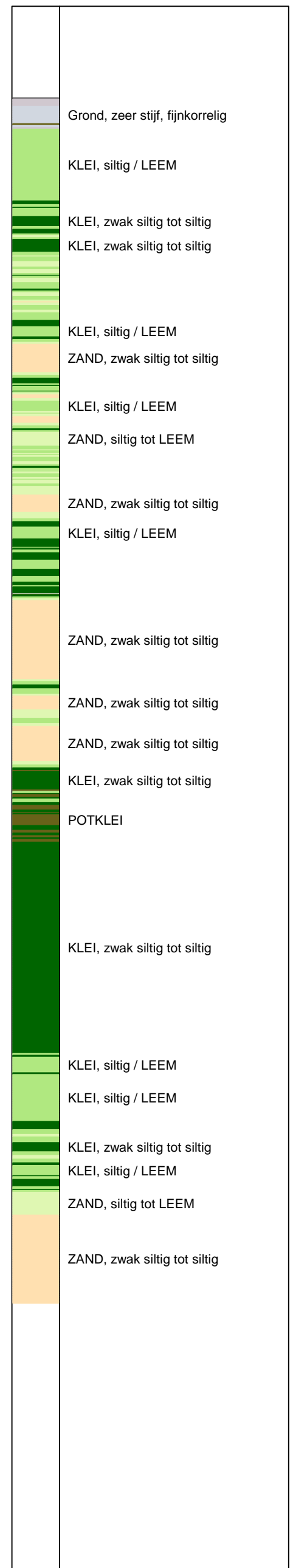
UNIPLOT 05.22.nl / QcfClass-N3.cmd / 2013-09-04 11:49:25

6012-0102-000

DKM717-1 - 1



Indicatieve bodembeschrijving
 Automatisch gegenereerd uit data van de sondering, geldig onder grondwaterpeil (Robertson 1990, NL corr.)



Opg. : MDG d.d. 27-aug-2013 Coord.: X=241013.8m Y=594438.9m Systeem: RD Sondering volgens norm NEN-EN-ISO 22476-1
 Get. : NIKKELSJ d.d. 04-sep-2013 MV = NAP +0.05m Conus: F7.5CKE2HA/B 1701-2616 Toepassingsklasse 3. Test type TE1
 Conustype: A_c = 1500 mm²; A_s = 19956 mm²



SONDERING MET PLAATSELIJKE KLEEFMETING

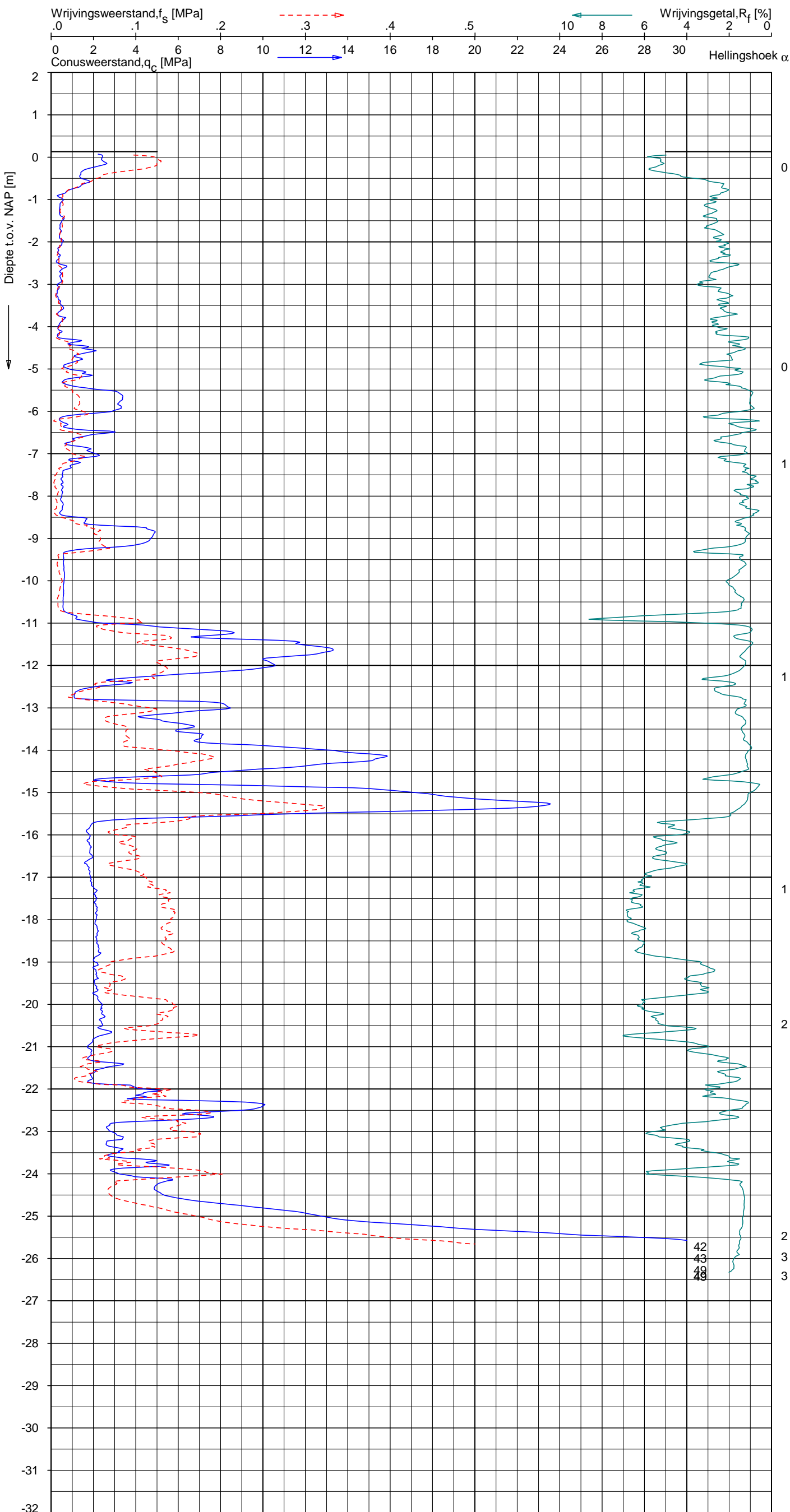
NOORD-WEST 380

Opdr. 6012-0102-000
 Sond. DKM717-1

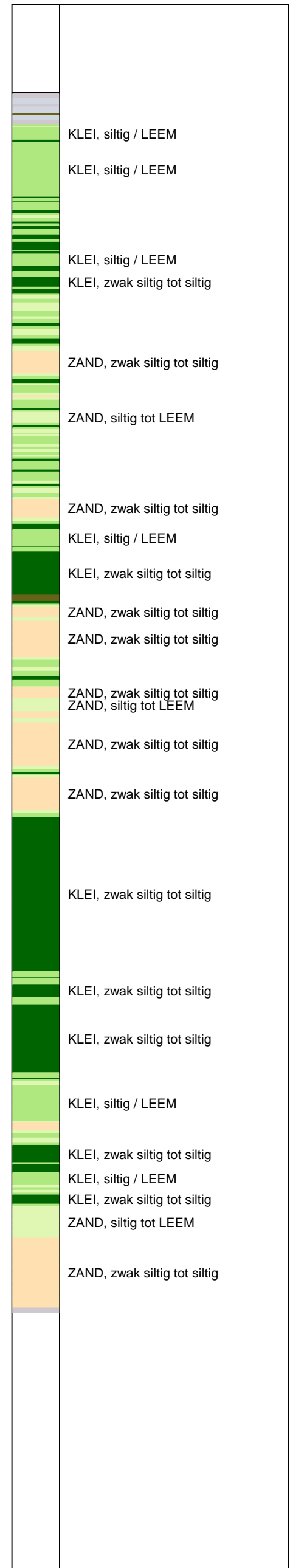
UNIPLOT 05.22.nl / QcfClass-N3.cmd / 2013-09-04 11:49:28

6012-0102-000

DKM717-2 - 1



Indicatieve bodembeschrijving
 Automatisch gegenereerd uit data van de sondering, geldig onder grondwaterpeil (Robertson 1990, NL corr.)



Opg. : MDG d.d. 27-aug-2013 Coord.: X=241020.1 m Y= 594439.3 m Systeem: RD Sondering volgens norm NEN-EN-ISO 22476-1
 Get. : NIKKELSJ d.d. 04-sep-2013 MV = NAP +0.13 m Conus: F7.5CKE2HA/B 1701-2616 Toepassingsklasse 3. Test type TE1
 Conustype: A_c = 1500 mm²; A_s = 19956 mm²



SONDERING MET PLAATSELIJKE KLEEFMETING

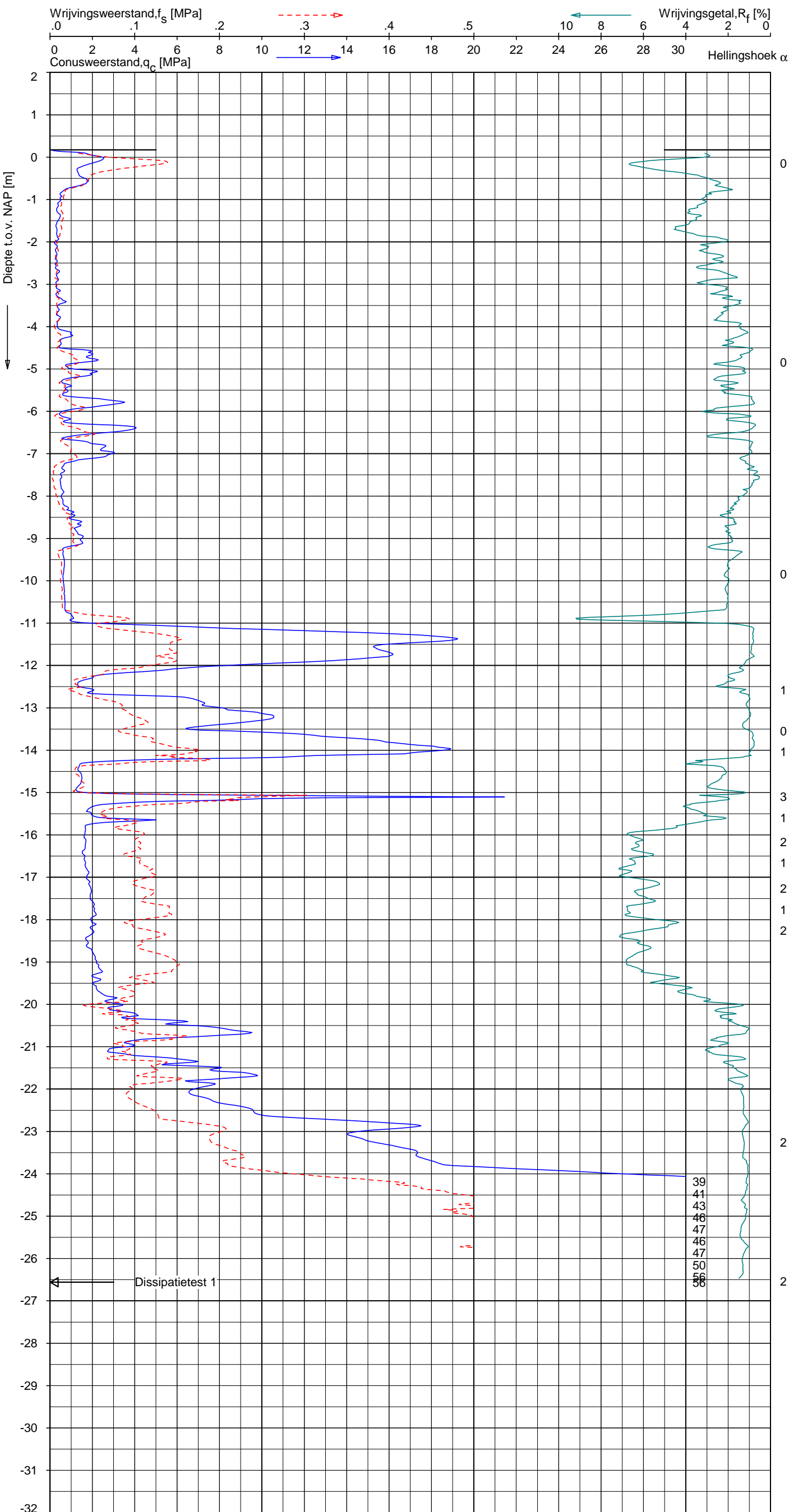
NOORD-WEST 380

Opdr. 6012-0102-000
 Sond. DKM717-2

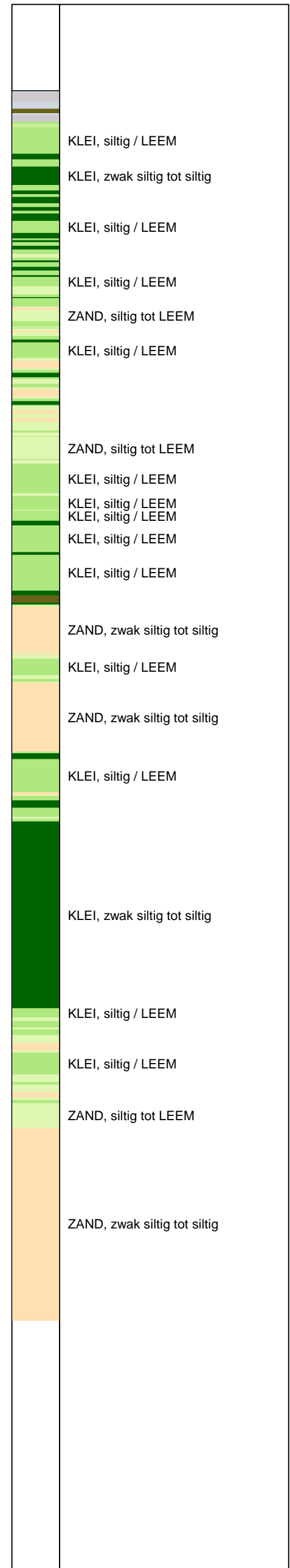
UNIPLOT 05.22.nl / QcfClass-N3.cmd / 2013-09-04 11:49:30

6012-0102-000

DKMP717-3 - 1



Indicatieve bodembeschrijving
 Automatisch gegenereerd uit data van de sondering, geldig onder grondwaterpeil (Robertson 1990, NL corr.)



Opg.: MDG d.d. 27-aug-2013 Coord.: X=241016.0m Y=594461.5m Systeem: RD
 Get.: NIKKELSJ d.d. 04-sep-2013 MV = NAP +0.17m Conus: F7.5CKE2HAW₂/B P1 1701-2611
 Sondering volgens norm NEN-EN-ISO 22476-1 Toepassingsklasse 3. Test type TE1
 Conustype: $A_c = 1500 \text{ mm}^2$; $A_s = 19956 \text{ mm}^2$



SONDERING MET PLAATSELIJKE KLEEFMETING

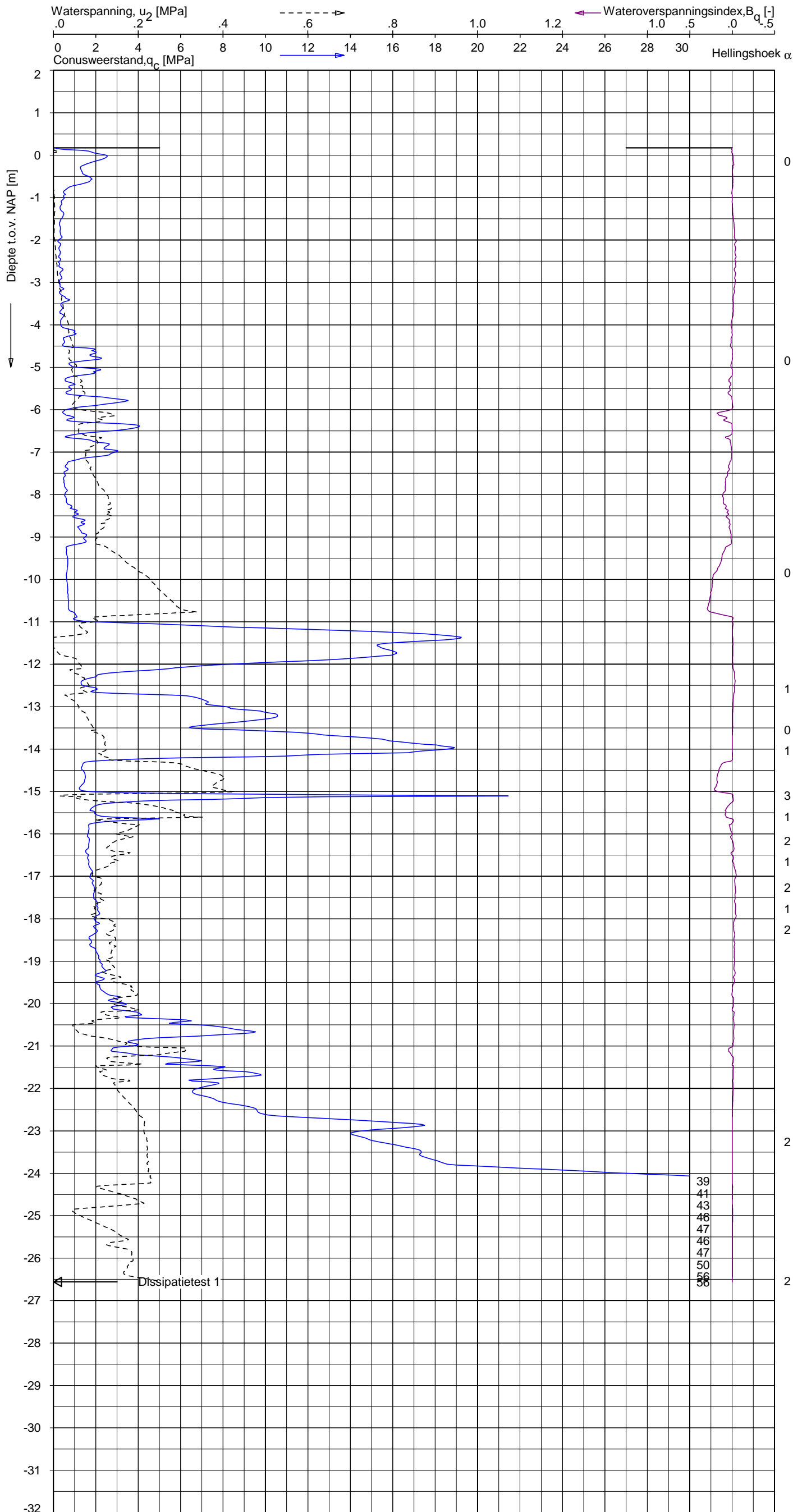
NOORD-WEST 380

Opdr. 6012-0102-000
 Sond. DKMP717-3

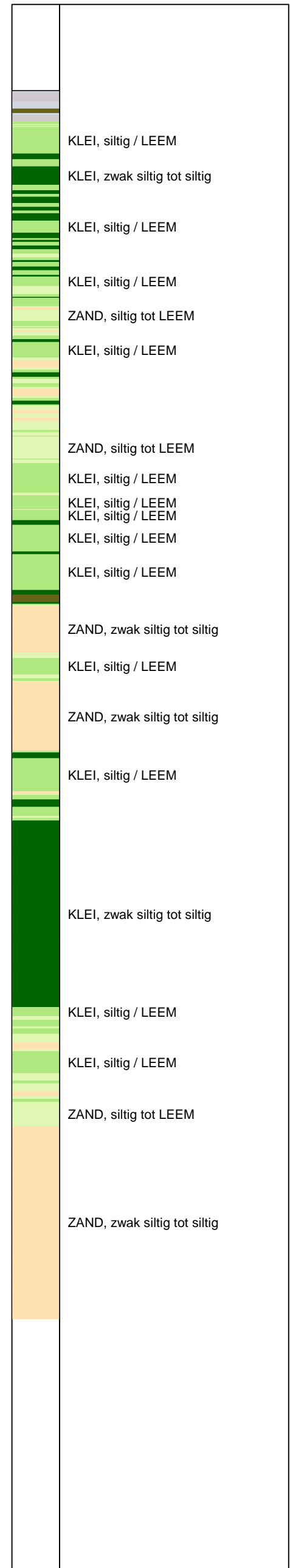
UNIPLOT 05.22.nl / QcU2Class-N3.cmd / 2013-09-04 11:51:05

6012-0102-000

DKMP717-3 - 1



Indicatieve bodembeschrijving
 Automatisch gegenereerd uit data van de sondering, geldig onder grondwaterpeil (Robertson 1990, NL corr.)



Opg. : MDG d.d. 27-aug-2013 Coord.: X=241016.0m Y=594461.5m Systeem: RD Sondering volgens norm NEN-EN-ISO 22476-1
 Get. : NIKKELSJ d.d. 04-sep-2013 MV = NAP +0.17m Conus: F7.5CKE2HAW₂/B P1 1701-2611 Toepassingsklasse 3. Test type TE1
 Conustype: $A_c = 1500 \text{ mm}^2$; $A_s = 19956 \text{ mm}^2$



SONDERING MET WATERSPANNINGSMETING

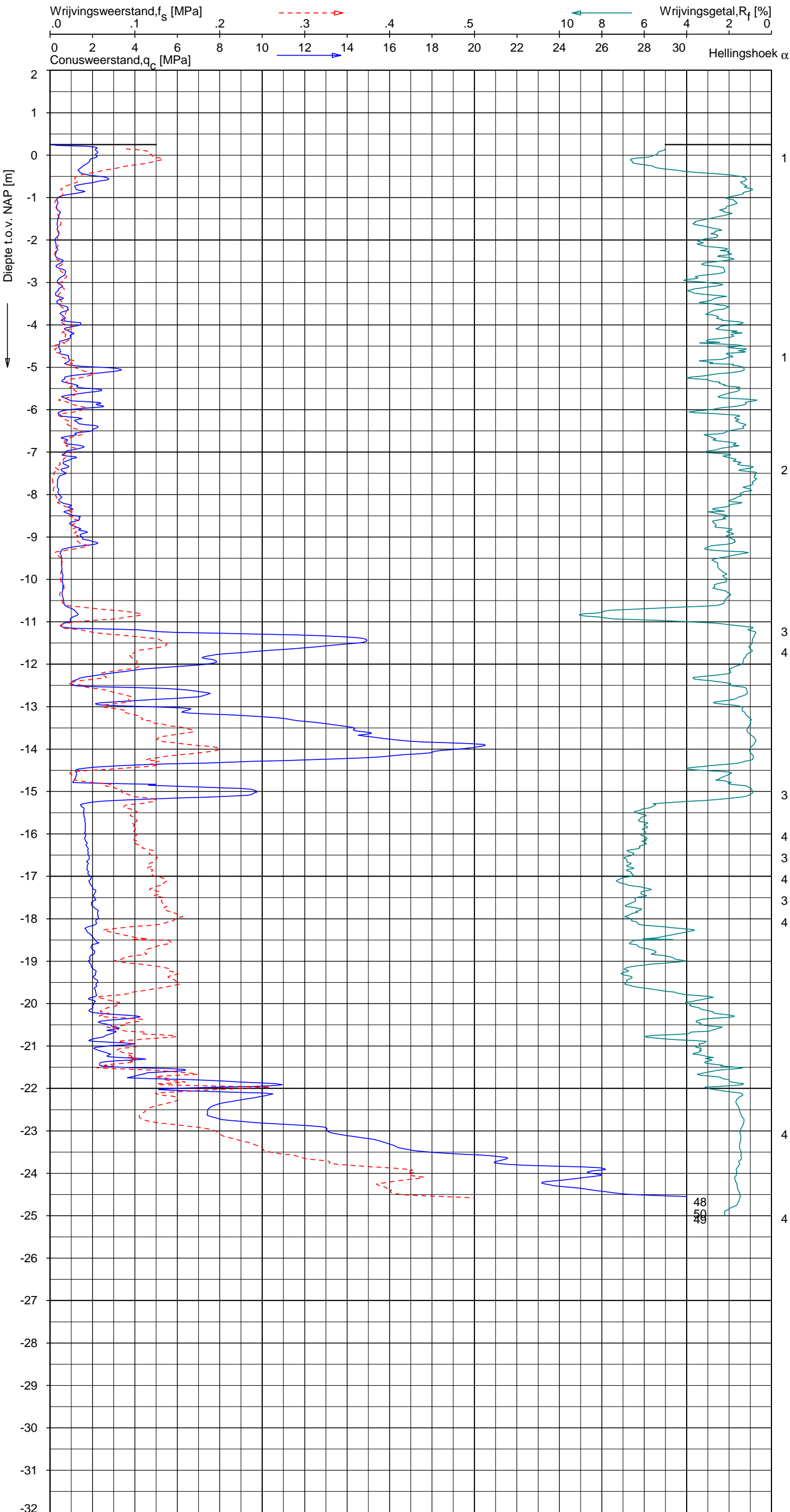
NOORD-WEST 380

Opdr. 6012-0102-000
 Sond. DKMP717-3

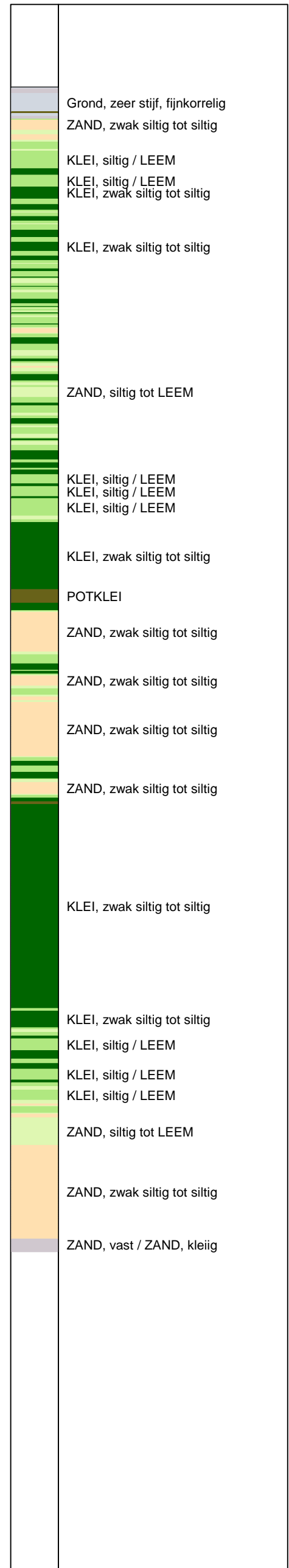
UNIPLOT 05.22.nl / QcfClass-N3.cmd / 2013-09-04 11:49:33

6012-0102-000

DKM717-4 - 1



Indicatieve bodembeschrijving
 Automatisch gegenereerd uit data van de sondering, geldig onder grondwaterpeil (Robertson 1990, NL corr.)



Opg. : MDG d.d. 27-aug-2013 Coord.: X=241010.2m Y= 594460.4m Systeem: RD Sondering volgens norm NEN-EN-ISO 22476-1
 Get. : NIKKELSJ d.d. 04-sep-2013 MV = NAP +0.25m Conus: F7.5CKE2HA/B 1701-2616 Toepassingsklasse 3. Test type TE1
 Conustype: A_c = 1500mm²; A_s = 19956mm²















SONDERING MET PLAATSELIJKE KLEEFMETING

NOORD-WEST 380





Opdr. 6012-0102-000
 Sond. DKM717-4

LEGENDA TERREINPROEVEN EN GRONDSOORTEN

BORINGEN / PEILBUIZEN

-  mechanische boring (B)
-  handboring (HB)
-  niet uitgevoerde boring
-  niet uitgevoerde handboring
-  boring met peilbuis
-  boring met peilbuis, ondiep en diep filter
-  boring met peilbuis, ondiep, middeldiep en diep filter
-  handboring met peilbuis
-  hellingmeterbuis (HMB)
-  gedrukte peilbuis (PB) / minifilter (MF)
-  boring derden
-  boring derden met peilbuis

SONDERINGEN

-  diep-/diepzware sondering
-  middelzware sondering
-  diep-/diepzware sondering met plaatselijke kleefmeting
-  middelzware sondering met plaatselijke kleefmeting
-  slagsondering
-  niet uitgevoerde sondering
-  waterspanningsmeter (WSM)
-  sondering derden
-  sondering derden met plaatselijke kleefmeting

Type sonderingen






- M middelzware sondering
- D diepsondering
- DZ diepzware sondering
- S slagsondering

Toegevoegde metingen






- KM meting van de plaatselijke kleef
- P meting van waterspanning
- M meting van de magnetische veldsterkte
- G meting van de geleidbaarheid
- S meting van de schuifgolfsnelheid (seismische meting)
- T meting van de temperatuur

LEGENDA / TERMINOLOGIE


grind

-  Grind, siltig
-  Grind, zwak zandig
-  Grind, matig zandig
-  Grind, sterk zandig
-  Grind, uiterst zandig

zand

-  Zand, kleilig
-  Zand, zwak siltig
-  Zand, matig siltig
-  Zand, sterk siltig
-  Zand, uiterst siltig



veen

-  Veen, mineraalarm
-  Veen, zwak kleilig
-  Veen, sterk kleilig
-  Veen, zwak zandig
-  Veen, sterk zandig







klei

-  Klei, zwak siltig
-  Klei, matig siltig
-  Klei, sterk siltig
-  Klei, uiterst siltig
-  Klei, zwak zandig
-  Klei, matig zandig
-  Klei, sterk zandig

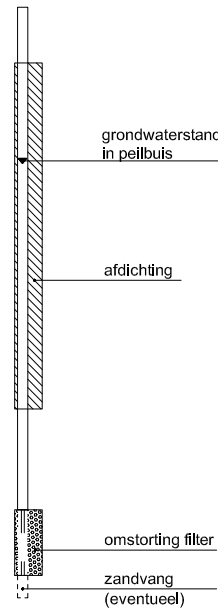
leem

-  Leem, zwak zandig
-  Leem, sterk zandig



Overige toevoegingen

-  zwak humeus
-  matig humeus
-  sterk humeus
-  zwak grindig
-  matig grindig
-  sterk grindig







Peilbuis



Monsters

-  geroerd monster
-  ongeroerd monster

Overig

-  gemiddeld hoogste grondwaterstand
-  grondwaterstand
-  gemiddeld laagste grondwaterstand
-  slib
-  verharding / kern / asfalt
-  puin

CONTINU ELEKTRISCH SONDEREN

Meettechniek

De standaard bij Fugro toegepaste conus is de “elektrische kleefmantelconus”, waarmee de conusweerstand, de plaatselijke wrijvingsweerstand en de helling gelijktijdig worden gemeten. Sinds februari 2013 is de nieuwe norm *NEN-EN-ISO 22476-1:2012/C1:2013 Geotechnisch onderzoek en beproeving - Veldproeven - Deel 1: Elektrische sondering met en zonder waterspanningsmeting* van toepassing als vervanging van NEN 5140, die is terug getrokken. In NEN 9997-1 wordt echter nog wel verwezen naar NEN 5140.

Bij het uitvoeren van een sondering conform *NEN-EN-ISO 22476-1:2012/C1:2013* wordt de puntweerstand gemeten, die moet worden overwonnen om een conus met een tophoek van 60° en een basisoppervlak van 1000 mm^2 met een constante snelheid van ca 20 mm/s in de bodem te drukken. Voor de meting van de wrijvingsweerstand is een mantel met een oppervlak van 15000 mm^2 boven de punt aangebracht. De druk op de conuspunt (conusweerstand in MPa) en de wrijving langs de kleefmantel (plaatselijke wrijvingsweerstand in MPa) worden door rekstroken in de conus continu digitaal gemeten. Volgens *NEN-EN-ISO 22476-1* mag het basisoppervlak van de conus tussen 500 en 2000 mm^2 variëren zonder dat correctiefactoren op de meetresultaten moeten worden toegepast. Fugro sonderingen worden standaard uitgevoerd met een sondeerconus met een basisoppervlak van 1500 mm^2 en een manteloppervlak van 20000 mm^2 .

Veelal wordt gebruik gemaakt van een conus met een korter cilindrisch deel boven de conuspunt dan in *NEN-EN-ISO 22476-1* vermelde 400 mm voor een standaard conus. Het cilindrische deel vanaf de conuspunt van de standaard door Fugro gebruikte conussen een lengte heeft van 230 mm in plaats van de genormeerde lengte. Onderzoek¹⁾ heeft aangetoond, dat de invloed van de lengte van deze conus op het sondeerresultaat verwaarloosbaar is, terwijl met een kortere conus met minder risico een grotere sondeerdiepte kan worden bereikt.

De meetsignalen worden digitaal naar een elektrische meeteenheid gestuurd en samen met de diepte en de tijd opgeslagen. Definitieve verwerking vindt daarna op kantoor plaats, waarbij de gemeten parameters tegen de diepte in grafiekvorm worden uitgewerkt. Door continue registratie van de gemeten conus- en wrijvingsweerstand wordt een nauwkeurig beeld van de gelaagdheid en de vastheid van de bodem verkregen.

Afwijking van de conus met de verticaal worden continu geregistreerd, waarmee bij de uitwerking de diepte wordt gecorrigeerd en zo een onjuiste diepteaanduiding als gevolg van “scheef sonderen” wordt voorkomen.

Interpretatie van de sonderingen met plaatselijke wrijvingsweerstand

Meting van zowel de conusweerstand q_c als de plaatselijke wrijvingsweerstand f_s maakt het mogelijk het wrijvingsgetal R_f te berekenen. Het wrijvingsgetal wordt gedefinieerd als het quotiënt van de plaatselijke wrijving en de op gelijke diepte gemeten conusweerstand in procenten. Hierbij wordt rekening gehouden met laagscheidingen ter hoogte van de mantel.

Het wrijvingsgetal R_f geeft samen met de conusweerstand q_c een goed beeld van de bodemopbouw *beneden* de grondwaterspiegel. In de onderstaande tabel zijn enige kenmerkende waarden van het wrijvingsgetal aangegeven. *Met nadruk dient te worden gesteld dat deze waarden slechts indicatief zijn en getoetst dienen te worden aan boringen of lokale ervaring en uitsluitend gelden voor de cilindrische elektrische conus.*

grondsoort	wrijvingsgetal in %	grondsoort	Wrijvingsgetal in %
Grind, grof zand	0,2 – 0,6	Klei	3,0 – 5,0
Zand	0,6 – 1,2	Potklei	5,0 – 7,0
Silt, leem, löss	1,2 – 4,0	Veen	5,0 – 10,0

In geroerde grond en in grond boven de grondwaterspiegel kunnen grote afwijkingen ten opzichte van de genoemde waarden voorkomen en gelden deze waarden niet.

¹⁾ Lunne en Powell, A comparison of different sized piezocones in UK clays.

CONTINU ELEKTRISCH SONDEREN

Presentatie sondeergegevens

Sonderingen kunnen worden uitgewerkt met interpretatie van het wrijvingsgetal voor identificatie van de bodemlagen. De identificatie van de bodemlagen is dan uitgevoerd volgens Robertson [1990]², die door Fugro is aangepast aan de Nederlandse omstandigheden. Bij deze interpretatie wordt uitgegaan van de genormaliseerde waarden van de conusweerstand nQ_c en wrijvingsgetal nR_f als ingangsparementers.

De genormaliseerde waarden van de conusweerstand nQ_c en wrijvingsgetal nR_f worden berekend, uit de gemeten wrijvingsweerstand f_s en conusweerstand q_c , indien mogelijk gecorrigeerd voor de waterspanning en de verticale effectieve - en totale grondspanning volgens de onderstaande formules.

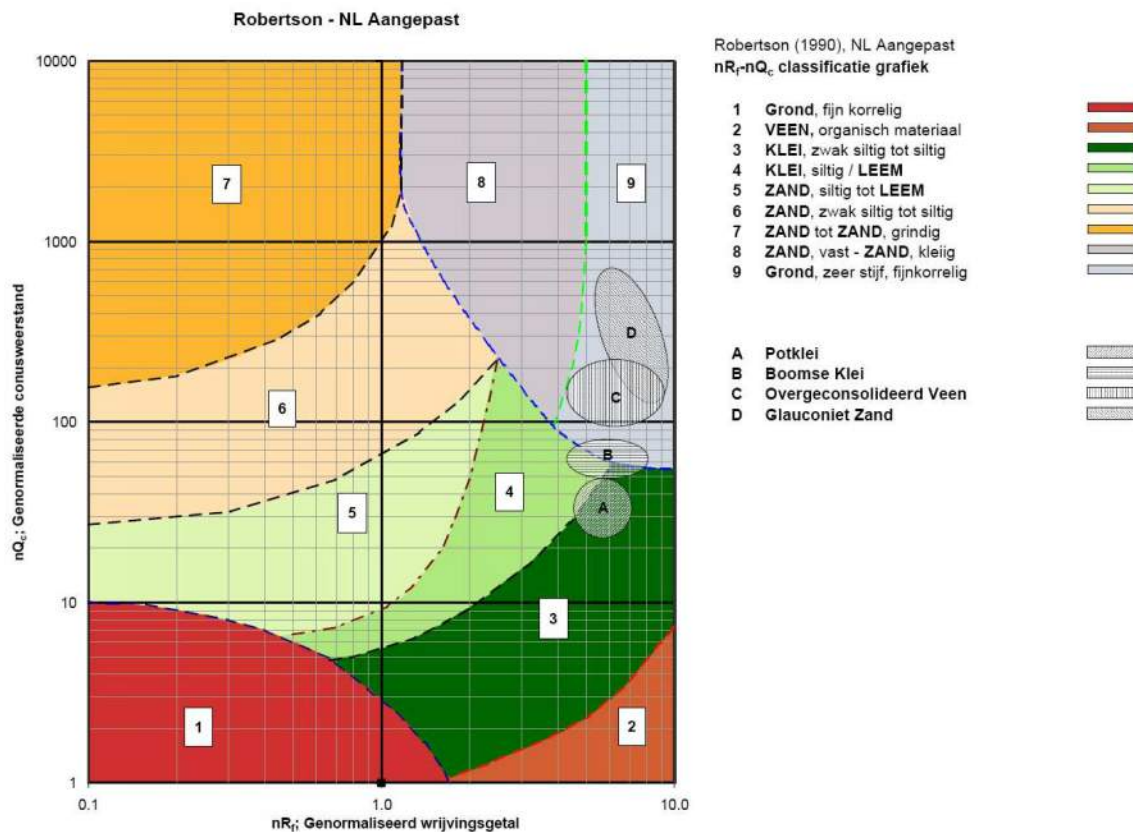
Genormaliseerde conusweerstand:
$$nQ_c = \frac{q_t - \sigma_{v0}}{\sigma'_{v0}}$$

Genormaliseerd wrijvingsgetal:
$$nR_f = \frac{100 \cdot f_s}{q_t - \sigma_{v0}}$$

In geval er geen waterspanning is gemeten, wordt voor q_t de waarde van q_c gebruikt.

Voor de grondsoorten, die specifiek zijn voor de Nederlandse ondergrond condities, zijn in de Bodem Classificatiegrafiek van Robertson [1990] twee aanpassingen gedaan om de Nederlandse situatie beter te beschrijven:

- Gebieden 4 en 5 zijn anders ingedeeld, zodat losgepakte zanden en ondiepe kleilagen beter worden geïnterpreteerd. Deze aanpassingen zijn in onderstaande figuur weergegeven.
- Bovendien is een extra voorwaarde ingebracht om Holocene veenlagen goed te kunnen classificeren. Voor $q_c < 1,5$ MPa en $R_f > 5$ % wordt de grond als veen geclassificeerd.



² Robertson, P.K. [1990] "Soil Classification using the cone penetration test". Canadian Geotechnical Journal, 27(1), 151-8²

CONTINU ELEKTRISCH SONDEREN

Voor een aantal specifieke grondtypen, zoals bijvoorbeeld Potklei, Boomse klei, overgeconsolideerd veen en glauconiethoudend zand is tevens het classificatie gebied aangegeven. Deze stemmen niet direct overeen met de benamingen van gebieden 1 tot en met 9.

De identificatie is indicatief en alleen geldig voor lagen onder de grondwaterstand. De resultaten dienen te worden geverifieerd met boringen of geologische informatie. Uitgedroogde cohesieve toplagen geven een te hoge waarde worden voor het wrijvingsgetal, waardoor bijvoorbeeld uitgedroogde kleilagen mogelijk onterecht worden geïnterpreteerd als veenlagen. Ook is de correlatie voor de toplagen minder betrouwbaar vanwege het lage effectieve spanningsniveau in deze lagen.

Andere conustypen

Naast de meting van conusweerstand en plaatselijke wrijving is het mogelijk extra (combinaties van)

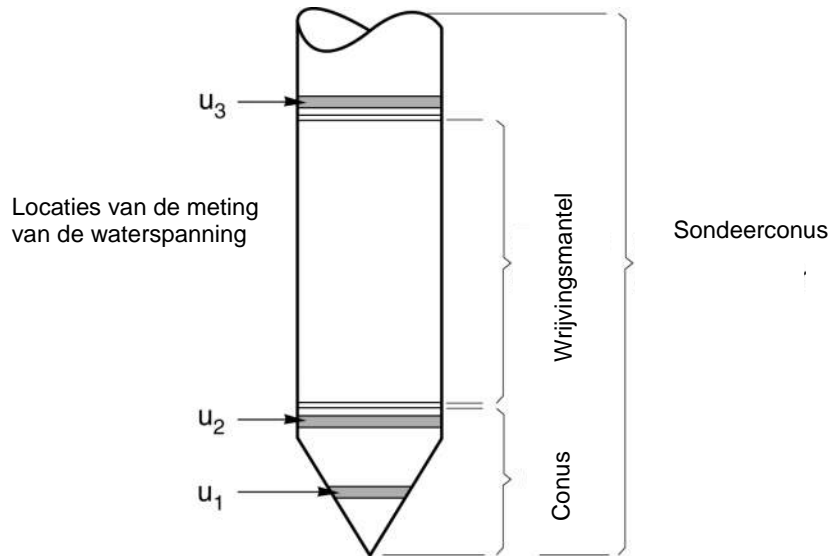
type meting	Meetresultaten	toepassingsmogelijkheden
waterspanning	waterspanning ter plaatse van de punt	registreren waterremmende lagen indicatie stijghoogte grondwater classificatie / gelaagdheid bodem
magnetometer	Magnetische veldsterkte in 3 orthogonale richtingen (X,Y,Z)	Blindganger onderzoek, onderzoek ligging obstakels (stalen leidingen, grondankers), onderzoek paalpunt niveau / schoorstand funderingspalen, onderzoek ligging onderzijde stalen damwanden
geleidbaarheid	elektrische geleiding grond en grondwater	indicatie waterkwaliteit / zoet - zout water grens onderzoek verspreiding verontreiniging
temperatuur	temperatuurmeting op verschillende diepten	warmteoverdracht in de bodem bepaling temperatuurgrediënt
schuifgolfsnelheid (seismisch)	dynamische bodemparameters op verschillende diepten	machiefunderingen, windturbinefunderingen
versnelling	versnellingen op verschillende diepten	heitrillingen / verkeerstrillingen
MIP (membrane interface probe)	verticale verspreiding van vluchtige (gechloreerde) koolwaterstoffen	bestudering zak/drijfslagen en/of verontreinigingen met vluchtige (gechloreerde) koolwaterstoffen
ROST (rapid optical screening tool)	verticale verspreiding van (aromatische) koolwaterstoffen	bestudering zak/drijfslagen en/of verontreinigingen met (aromatische) koolwaterstoffen

metingen uit te voeren. In onderstaand schema zijn enkele mogelijkheden aangegeven. Indien gewenst kan nadere informatie over metingen en toepassingsmogelijkheden worden verschaft.

Waterspanningssonderingen

Naast registratie van conusweerstand en plaatselijke wrijvingsweerstand wordt bij een groot deel van de sonderingen waterspanning geregistreerd. Een waterspanningsconus is voorzien van een ingebouwde druksensor, waarmee de waterdruk tijdens het sonderen wordt gemeten. Een filter voorkomt het contact van grond met de druksensor. De waterdruk kan op drie locaties in de conus worden gemeten waarbij de posities u_1 en u_2 veelvuldig voorkomen. Positie u_3 wordt zelden toegepast. Slechts een kleine hoeveelheid water ($0,2 \text{ mm}^3$) is nodig om een nauwkeurige waterdruk te meten. Het meetbereik kan worden gekozen afhankelijk van de te verwachten wateroverspanning. In stijve kleien kan deze oplopen tot meer dan 3 MPa.

CONTINU ELEKTRISCH SONDEREN



Figuur 1 Principe piëzo-conus

Uitvoeringswijze

Om een juiste meting van de waterspanning te verkrijgen, dient het gehele meetsysteem volledig ontlucht en gevuld te zijn met een weinig samendrukbare vloeistof. Om te voorkomen dat de vloeistof tijdens het sonderen in de onverzadigde lagen boven de grondwaterstand wegvloeit zijn een juiste keuze van vloeistof, het gebruik van een rubber membraam, een goede uitvoering en de poriëngrootte van het filter belangrijk.

Indien het grondwater relatief ondiep aanwezig is, wordt bij voorkeur voorgeboord tot het niveau van de grondwaterspiegel teneinde luchttoetreding te voorkomen. Hiermee wordt ook de kans op beschadiging en in de grond achterblijven van het rubber membraam verkleind.

Interpretatie

De resultaten van de piëzo-sonderingen bestaan uit de gemeten conusweerstand (q_c), de plaatselijke wrijvingsweerstand (f_s), het wrijvingsgetal (R_f), de gemeten waterspanning (u_1 of u_2 respectievelijk in de punt en achter de punt) en de wateroverspanningindex B_q .

De resultaten van de waterspanningsmeting tijdens het sonderen vormen uit grondmechanisch en geohydrologisch oogpunt een belangrijke extra informatiebron voor de interpretatie van de bodemopbouw. Door combinatie van de meting van de conusweerstand en de waterspanning, bij voorkeur samen met de plaatselijke wrijvingsweerstand, wordt optimaal gebruik gemaakt van de sondeertechniek en kan het benodigde aanvullend grondonderzoek efficiënter worden gepland.

Bij de interpretatie speelt met name de wateroverspanning een rol, dat wil zeggen de verhoging van de waterspanning die door het indrukken van de conus ontstaan is.

Dunne cohesieve laagjes in een zandpakket en dunne zandlaagjes in een kleipakket, die in de conusweerstand en de plaatselijke wrijvingsweerstand door uitmiddeling niet of slecht zichtbaar zijn, kunnen goed worden gedetecteerd aan de hand van de water(over)spanningen, die door het sonderen ontstaan. Deze laagjes kunnen van groot belang zijn voor het zettingsgedrag van funderingen en voor de verticale (on)doorlatendheid van de grond.

Verder kunnen met de piëzo-conus, met name via de u_1 -meting, sterk gelaagde structuren van zand en klei onderscheiden worden van homogene lagen hetgeen op basis van conusweerstand en plaatselijke

CONTINU ELEKTRISCH SONDEREN

wrijving in de meeste gevallen niet lukt. Aangetoond is dat het detectievermogen van de u_1 -meting veel hoger is dan van de u_2 -meting.

Wateroverspanningindex B_q

Met de wateroverspanningindex B_q kan een meer nauwkeurige classificatie van de grondsoort worden verkregen. Deze index is de verhouding van de wateroverspanning en de netto conusweerstand q_{net} , zijnde de gemeten conusweerstand q_c gecorrigeerd voor de waterspanning op het netto oppervlak van de sondeerconus, rekeninghoudend met de heersende effectieve verticale spanning op het betreffende niveau. De wateroverspanningindex B_q wordt als volgt berekend:

$$B_q = \beta \cdot (u_1 - u_0) / q_{net} \quad \text{of} \quad B_q = (u_2 - u_0) / q_{net}$$

waarin:

- β = factor voor de verschillende grondsoorten voor omrekening van u_1 naar u_2 ; standaard wordt hiervoor aangehouden 0,8, zijnde normaal geconsolideerde kleien (zie hierna volgende tabel);
- q_{net} = $q_t - \sigma_{v0}$ = netto conusweerstand;
- q_t = $q_c + (1-a) \cdot \{\beta \cdot (u_1 - u_0) + u_0\}$ voor een filter in de conuspunt;
= $q_c + (1-a) \cdot u_2$ voor een filter direct achter de conuspunt;
- σ_{v0} = de verticale grondspanning; standaard wordt hierbij uitgegaan van een gemiddeld volumiek gewicht van de bodemlagen van 14 kN/m^3 en een grondwaterstand op 1 m beneden maaiveld;
- a = netto oppervlakteverhoudingscoëfficiënt van de conus i.v.m. de spleet achter de conuspunt;
- u_1 = de gemeten waterdruk bij een filterplaatsing *in* de punt;
- u_2 = de gemeten waterdruk bij een filterplaatsing *achter* de punt;
- u_0 = de hydrostatische stijghoogte; standaard wordt hiervoor in de berekening een niveau uitgegaan van 1 m beneden maaiveld.

Voor andere grondsoorten zijn de β -factoren in onderstaande tabel gegeven.

Grond gedrag	β -factor
Normaal geconsolideerde klei	0,6 - 0,8
Licht overgeconsolideerde klei	0,5 - 0,7
Sterk overgeconsolideerde klei	0 ¹⁾ - 0,3
Leem samendrukbaar	0,5 - 0,6
Leem, vast en dillatant gedrag	0 ¹⁾ - 0,2
Zand siltig, los gepakt	0,2 - 0,4

¹⁾ Bij meting van de waterspanning achter de conuspunt worden in bepaalde gevallen negatieve waterspanningen gemeten. Deze waarden geven nauwelijks een indicatie van de doorlatendheid, doch alleen over het materiaalgedrag.

Dissipatietest

Het is ook mogelijk het sondeerproces op een bepaalde diepte tijdelijk te stoppen en de afname van de wateroverspanning (dissipatie) als functie van de tijd te registreren. Daarna kan het sondeerproces worden voortgezet.

In doorlatende gronden geeft de dissipatietest een goed beeld van de heersende hydrostatische waterspanning en daarmee van de stijghoogte. Het betreft slechts een indicatie aangezien de meetnauwkeurigheid beperkt is. Door het uitvoeren van meerdere metingen in een grondlaag en de gemiddelde waarde van de stijghoogte te bepalen kan een beduidend hogere nauwkeurigheid worden behaald. Ervaring leert dat de onnauwkeurigheid circa 0,5 m bedraagt.

Voor een meer nauwkeurige bepaling en de optredende fluctuaties zijn peilbuismetingen over een langere waarnemingsperiode nodig, afhankelijk van het doel.

In slecht doorlatende, cohesieve lagen kan met behulp van de dissipatietest een indicatie van de consolidatiecoëfficiënt en daarmee van de verticale (on)doorlatendheid worden verkregen. Hierbij dient

CONTINU ELEKTRISCH SONDEREN

de dissipatietest te worden voortgezet totdat de wateroverspanning tenminste met 50 % is afgenomen. In de praktijk komt dat overeen met circa 1/2 uur à 3/4 uur.

Uit berekeningen en kwalitatieve vergelijking van de metingen wordt inzicht verkregen in het consolidatiegedrag van de grond.

Voor het vaststellen van de heersende hydrostatische waterspanning in kleilagen is de dissipatietest in de meeste gevallen weinig geschikt, vanwege de benodigde lange aanpassingstijd en de onnauwkeurigheid.

Klassenindeling EN-ISO 22476-1

Voorafgaand aan de uitvoering diende een keuze te worden gemaakt binnen welke kwaliteitsklasse met bijbehorende toelaatbare meetonzekerheid het werk minimaal uitgevoerd moet worden. De klassenindeling heeft voornamelijk betrekking op de nauwkeurigheid van de gemeten parameters.

Door invoering van de Eurocode is op Europees niveau de internationale sondeernorm EN-ISO 22476-1 "Electrical cone and piezocone testing" ontwikkeld, welke de oorspronkelijke NEN 5140 heeft vervangen. De nieuwe elektrische sondeernorm **EN-ISO 22476-1** is in opzet vergelijkbaar met de oude Nederlandse norm NEN 5140 voor elektrische sonderingen. Een verschil tussen norm **EN-ISO 22476-1** met NEN 5140 is dat in de nieuwe norm de nauwkeurigheid van de meetresultaten wordt gekoppeld aan het toepassingsgebied met bijbehorend bodemkenmerken / geschiktheid voor interpretatie en afleiding van bodemparameters. Verder is de meting van de waterspanning genormeerd.

In de Europese tabel van sondeerclassen worden de sondeerclassen ingedeeld naar de toepassing van de sondering, zie onderstaande tabel.

CONTINU ELEKTRISCH SONDEREN**Toepassing klassen volgens NEN-EN-ISO 22476-1:2012**

Toepassing Klasse	Test type	Gemeten parameter	Toegestane minimum nauwkeurigheid ^a	Maximum lengte tussen metingen	Gebruik	
					Grondsoort ^b	Interpretatie ^c
1	TE 2	Conus weerstand Mantel wrijving Waterspanning Helling Sondeerlengte	35 kPa of 5 % 5 kPa of 10 % 10kPa of 2 % 2° 0,1 m of 1%	20 mm	A	G, H
2	TE1 TE2	Conus weerstand Mantel wrijving Waterspanning Helling Sondeerlengte	100 kPa of 5 % 15 kPa of 15 % 25 kPa of 3 % 2° 0,1 m of 1 %	20 mm	A B C D	G, H* G, H G, H G, H
3	TE1 TE2	Conus weerstand Mantel wrijving Waterspanning ^d Helling Sondeerlengte	200 kPa of 5 % 25 kPa of 15 % 50 kPa of 5 % 5° 0,2 m of 2 %	50 mm	A B C D	G G, H* G, H G, H
4	TE1	Conus weerstand Mantel wrijving Sondeerlengte	500 kPa of 5 % 50 kPa of 20 % 0,2 m of 1 %	50 mm	A B C D	G* G* G* G*
NOOT 1 Richtlijnen voor gebruik van Tabel 2 zijn gegeven in bijlage F.						
NOOT 2 Voor uiterst slappe gronden maken soms nog hogere nauwkeurigheden noodzakelijk.						
^a De toegestane minimum nauwkeurigheid van de gemeten parameters is de grootste van de twee genoemde. De relatieve nauwkeurigheid geldt voor de gemeten waarde en niet voor het meetbereik. ^b Volgens ISO 14688-2: A Homogene gronden bestaande uit zeer slappe tot stijve kleien (en silt) ($q_c < 3$ MPa) B Gemengde bodemprofielen met slappe tot stijve kleien ($q_c \leq 3$ MPa) en matig vaste tot vaste zanden (conusweerstand $5 \text{ MPa} \leq q_c < 10 \text{ MPa}$) C Gemengde bodemprofielen met stijve kleien (conusweerstand $1,5 \text{ MPa} \leq q_c < 3 \text{ MPa}$) en zeer dichte zanden ($q_c > 20 \text{ MPa}$) D Zeer stijve tot harde kleien ($q_c \geq 3 \text{ MPa}$) en zeer vaste grove gronden ($q_c \geq 20 \text{ MPa}$) ^c G vaststelling bodemprofiel en bepaling van grondsoort met een laag niveau van onzekerheid G* indicatieve vaststelling bodemprofiel en bepaling van grondsoort met een hoog niveau van onzekerheid H interpretatie met betrekking tot ontwerp met een laag niveau van onzekerheid H* interpretatie met betrekking tot ontwerp met een hoog niveau van onzekerheid ^d Waterspanning kan alleen worden gemeten als TE2 wordt toegepast.						

Voor projecten, waarbij parameters op basis van Tabel 2.b NEN 9997-1 worden afgeleid, is een hoge nauwkeurigheidsklasse gewenst. Het is echter in een bodemgesteldheid met zowel zeer slappe grondlagen als zeer vaste zandlagen met hoge conusweerstand onmogelijk om aan de eisen van toepassing klasse 1 voldoen zoals ook blijkt uit de bovenstaande tabel. Het bij Fugro gehanteerde

CONTINU ELEKTRISCH SONDEREN

meetsysteem voor sonderen is bijzonder nauwkeurig door toepassing van digitale conussen, strikte kwaliteitscontroles en calibraties. In de praktijk is gebleken dat standaard Fugro sonderingen in de nieuwe norm tenminste in toepassingsklasse 3 vallen en voor een groot deel binnen klasse 2. Sonderingen volgens toepassingsklasse 3 in de nieuwe norm zijn vergelijkbaar met sonderingen volgens klasse 2 van de oude NEN 5140.

Toepassingklasse 1 sonderingen kunnen alleen met speciale gevoelige conussen met een beperkt meetbereik en een kleibodemprofiel met $q_c < 3$ MPa worden bereikt. In bodemprofielen waarin zowel zeer slappe lagen als zeer vaste lagen voorkomen kan de hoogste meetnauwkeurigheid van klasse 1 enigszins worden benaderd door aanvullende maatregelen en procedures. Toepassingklasse 2 sonderingen kunnen in bodemprofielen, waarin zowel zeer slappe lagen als zeer vaste lagen voorkomen, alleen worden verkregen door toepassing van digitale conussen met regelmatige calibraties, aanvullende uitvoeringsmaatregelen en kwaliteitscontroles. Toepassingklasse 1 is in deze bodem niet haalbaar. De enige praktische indicatie over de bereikte sondeerklasse is controle van calibraties en 0-puntsverlopen tussen het begin en eind van de sondering.

In de praktijk komt het af en toe voor dat sonderingen worden uitgevoerd, waarbij door de opdrachtgever is aangegeven dat de maaiveldhoogte niet ten opzichte van een vast referentiepeil (NAP) hoeft te worden vastgelegd. Deze sonderingen voldoen derhalve op dit punt niet aan **EN-ISO 22476-1**.

Klassenindeling NEN 5140

De norm NEN 5140 ging uit van vier kwaliteitsklassen. Voorafgaand aan de uitvoering diende een keuze te worden gemaakt binnen welke kwaliteitsklasse met bijbehorende toelaatbare meetonzekerheid het werk minimaal uitgevoerd moet worden. De klassenindeling heeft voornamelijk betrekking op de nauwkeurigheid van de gemeten conusweerstand, plaatselijke wrijvingsweerstand en diepte, zoals blijkt uit de onderstaande tabel.

klasse	Meetgrootheid	toelaatbare meetonzekerheid	meetinterval
1	Conusweerstand	0,05 MPa of 3%	20 mm
	Plaatselijke wrijvingsweerstand	0,01 MPa of 10%	
	Helling	2°	
	Sondeerdiepte	0,2 m of 1 %	
2	Conusweerstand	0,25 MPa of 5%	50 mm
	Plaatselijke wrijvingsweerstand	0,05 MPa of 15%	
	Helling	2°	
	Sondeerdiepte	0,2 m of 2 %	
3	Conusweerstand	0,5 MPa of 5%	100 mm
	Plaatselijke wrijvingsweerstand	0,05 MPa of 20%	
	Helling	5°	
	Sondeerdiepte	0,2 m of 2 %	
4	Conusweerstand	0,5 MPa of 5%	100 mm
	Plaatselijke wrijvingsweerstand	0,05 MPa of 20%	
	Sondeerlengte	0,1 m of 1%	
Opmerking: De toelaatbare meetonzekerheid is de grotere waarde van de absolute meetonzekerheid en de relatieve meetonzekerheid. De relatieve meetonzekerheid geldt voor de meetwaarde en niet voor het meetbereik.			

Vergelijking van de gespecificeerde nauwkeurigheden van de NEN 5140 en NEN-EN-ISO 22476-1 laat zien dat de nauwkeurigheid van de meest in NL gehanteerde sondeerklasse 2 volgens NEN 5140 iets hoger ligt dan die van de toepassingklasse 3 volgens de ISO norm.

5 Milieuhygiënisch onderzoek (verkennend bodemonderzoek)

Verantwoording

Titel: Milieuhygiënisch onderzoek: Project: Noord – West 380 kV
Deelgebied: 1
Mastnummer: 717

Projectnummer: B02032.000377.001


Referentienummer: T206878

Revisie: 1.0

Datum: 18 december 2014

Auteur(s): M.J. Vliex

Gecontroleerd door: C.W.F. Jansonius

Paraaf gecontroleerd: 

Goedgekeurd door: J. Assink

Paraaf goedgekeurd: 

Contact: TenneT380kVnw@arcadis.nl



INHOUDSOPGAVE

- 5.1. Inleiding
- 5.2. Vooronderzoek
- 5.3. Veld- en laboratoriumonderzoek
- 5.4. Resultaten veldonderzoek
- 5.5. Resultaten laboratoriumonderzoek
- 5.6. Evaluatie
- 5.7. Bijlagen H5
 - Bijlage 5-1: Tekening met situering boringen en peilbuis
 - Bijlage 5-2: Analysecertificaten
 - Bijlage 5-3: Toetsing analyseresultaten
 - Bijlage 5-4: Toetsingskader
 - Bijlage 5-5: Kwaliteitsborging
 - Bijlage 5-6: Veldwerkverklaring

5.1 *Inleiding*

5.1.1 *Algemeen*

De strategie voor de uitvoering van het verkennend bodemonderzoek voor de landbodem is gebaseerd op de NEN 5740, Bodem – Landbodem - Strategie voor het uitvoeren van verkennend bodemonderzoek – Onderzoek naar de milieuhygiënische kwaliteit van de bodem, uitgegeven door het Nederlands Normalisatie Instituut (NNI) januari 2009.

De strategie voor de uitvoering van het waterbodemonderzoek is gebaseerd op de NEN 5720, Bodem – Waterbodem – Strategie voor het uitvoeren van verkennend onderzoek- Onderzoek naar de milieuhygiënische kwaliteit van waterbodem en baggerspecie, uitgegeven door het Nederlands Normalisatie Instituut (NNI) november 2009.

5.1.2 *Aanleiding en doelstelling*

De aanleiding voor het uitvoeren van het verkennend bodemonderzoek en het waterbodemonderzoek is een bodemingreep. In verband hiermee is inzicht in de milieuhygiënische kwaliteit van de bodem (grond en grondwater) en waterbodem noodzakelijk.

De doelstelling van het onderzoek is het vaststellen van de milieuhygiënische bodemkwaliteit van de onderzoekslocatie. Het verkennend bodem- en waterbodemonderzoek is bedoeld om aan te tonen of er mogelijk sprake is van verontreinigde grond en slib.

5.1.3 *Kwaliteitsborging en onafhankelijkheid*

Voor informatie omtrent kwaliteitsborging, zie bijlage 5-5.

Voor de onafhankelijkheidsverklaring van de milieudeskundigen, zie bijlage 5-6.

5.1.4 *Opbouw van het rapport*

In het voorliggende rapport komen de volgende aspecten aan de orde:

- De resultaten van het vooronderzoek (paragraaf 5.2);
- De uitgevoerde veld- en laboratoriumwerkzaamheden (paragraaf 5.3);
- De resultaten van het veldonderzoek (paragraaf 5.4);
- De resultaten van het laboratoriumonderzoek en de interpretatie (paragraaf 5.5);
- Een evaluatie van de onderzoeksresultaten, toetsing van de gekozen onderzoekshypothese en conclusies en aanbevelingen (paragraaf 5.6).

De bijbehorende tekeningen, boorprofielen en analysecertificaten zijn als bijlage opgenomen.

5.2 *Vooronderzoek*

5.2.1 *Algemeen*

In deze paragraaf worden de resultaten van het vooronderzoek besproken. Dit resulteert in een hypothese over de mate van verdenking ten aanzien van bodemverontreiniging op de locatie.

Het vooronderzoek is uitgevoerd conform de NEN 5717 en 5725 met uitzondering van de financieel/juridische aspecten. De resultaten van het vooronderzoek zijn in de volgende paragrafen weergegeven.

5.2.2 *Locatiegegevens*

Voor gedetailleerde informatie van de locatie wordt verwezen naar hoofdstuk 1.

5.2.3 *Geraadpleegde bronnen*

Bij het verzamelen van de historische gegevens zijn verschillende bronnen geraadpleegd. In tabel 5.2.1 zijn de bronnen vermeld. Bij elke bron is een toelichting opgenomen. In paragraaf 5.2.4 zijn de resultaten van het vooronderzoek toegelicht.

Tabel 5.2.1: Overzicht geraadpleegde bronnen tijdens vooronderzoek

Bron	Korte toelichting
Provincie Groningen	Bodeminformatie van de provincie: http://geoservices.provinciegroningen.nl/Flamingo/Kaarten/bodeminformatie/
Waterschap Noorderzijlvest	Telefonisch contact dhr. Bakker en dhr. Van der Klok, 13 – 14 sept 2012
Overige bronnen (archieven)	Indien bovengenoemde bronnen hiertoe aanleiding geven, zijn de archiefbezoeken uitgevoerd om aanvullende informatie te verkrijgen

5.2.4 Resultaten dossieronderzoek

Uit de beschikbare gegevens, verkregen uit bovengenoemde bronnen (tabel 5.2.1), blijkt niet dat ter plaatse van de mastvoet sprake is van (water-)bodemverontreiniging. De aangetroffen informatie gaf geen aanleiding tot het uitvoeren van aanvullend (archief)onderzoek. De locatie kan derhalve beschouwd worden als onverdacht.

5.2.5 Resultaten terreininspectie

De terreininspectie is uitgevoerd door Jan Uitham op 12-03-2013. Tijdens de terreininspectie zijn de volgende onderdelen aan de orde gekomen:

- Huidig terreingebruik;
- Verhardingen en vloeren;
- Boven- en ondergrondse tanks (en vul- en ontluchtingspunten), stookplaatsen, (half)verhardingslagen, ophogingen, storthopen, dempingen en ontgravingen;
- Mogelijke asbestverdenking;
- Of er met iemand gesproken is en wat de uitkomsten hiervan zijn.

Tijdens de terreininspectie zijn geen bijzonderheden aangetroffen.

Er zijn bij de milieukundige werkzaamheden en inspecties geen bijzonderheden waargenomen m.b.t. drainage (geen volledige drainage-inspectie uitgevoerd).

5.2.5.1 Bodemopbouw en geohydrologie

De regionale bodemopbouw is weergegeven in onderstaande tabel 5.2.2. De gegevens uit deze tabel zijn ontleend aan www.dinoloket.nl aangevuld met de lokale locatie specifieke gegevens zoals naar voren komt uit de sonderingen uitgevoerd in het kader van het geotechnische onderzoek (zie hoofdstuk 4) en de handboringen voor het cultuurtechnisch onderzoek (zie hoofdstuk 2).

Tabel 5.2.2: Regionale bodemopbouw

Globale diepte (m NAP)	Samenstelling	Geohydrologische eenheid	Formatie
0,11 tot -10,8	klei, zand	deklaag	Naaldwijk
-10,8 tot -14,5	zand	watervoerende laag	Boxtel
-14,5 tot -24	klei	slechtdoorlatende laag	Peelo
-24 tot -40	zand	watervoerende laag	Peelo

Oppervlaktewaterpeilen

Het peil van het oppervlaktewater is niet beschikbaar.

Freatisch grondwater

De Gemiddeld Hoogste Grondwaterstand (GHG) en Gemiddeld Laagste Grondwaterstand (GLG) geeft de grondwaterstandsfluctuatie zone aan. Deze kunnen in het veld terug te vinden zijn als hydromorfe profielkenmerken. Op basis van de hydromorfe profielkenmerken in boringen op de locatie is een gemiddelde GHG af te leiden van 0,75 m -mv en de GLG op 1,75 m -mv. Bij een maaiveldniveau van 0,11 m NAP komt dit overeen met een GHG van -0,64 m NAP en een GLG van -1,64 m NAP.

De in peilbuis 71701-1 met filterdiepte 2,0 tot 3,0 m -mv tijdens de veldwerkzaamheden opgenomen freatische stijghoogte is weergegeven in onderstaande tabel. De waarden ten opzichte van maaiveld

zijn met de maaiveldhoogte van 0,04 m NAP bij de peilbuis (in het rapport afgerond op twee decimalen) vertaald naar een waarde ten opzichte van NAP.

Tabel 5.2.3: Ondiepe stijghoogte peilbuis 71701-1

Datum	Stijghoogte (m –mv)	Stijghoogte (m NAP)
3/12/2013	1,25	-1,21
3/21/2013	1,25	-1,21

De locatie is niet gelegen in een waterwingebied of boringsvrije zone.

5.2.6 Resultaten voorgaande bodemonderzoeken

Er zijn geen bodemonderzoeken bekend die zijn uitgevoerd op deze locatie, of de informatie over de bodemonderzoeken resulteert niet in een gewijzigde onderzoekshypothese of -strategie.

5.2.7 Opstelling onderzoekshypothese en onderzoeksstrategie

Conform de aanpak van de NEN 5740 dient, op basis van de resultaten van het vooronderzoek een onderzoekshypothese te worden vastgesteld. De hypothese geeft het volgende aan:

- Of de bodem naar verwachting wel of niet verontreinigd is;
- De aard van de verontreinigende stoffen;
- De plaats van voorkomen van de verontreinigende stoffen;
- Of de stoffen worden verwacht in grond en/of grondwater.

De onderzoekshypothese en onderzoeksstrategie voor het verkennend bodemonderzoek en het waterbodemonderzoek is onverdacht (ONV). De onderzoeksstrategie voor het verkennend waterbodemonderzoek is overig water, lintvormig, lichte onderzoeksinspanning (OLL).

In paragraaf 5.3 is de onderzoeksstrategie (boringen, peilbuizen en analyses) uitgewerkt in de vorm van een onderzoeksinspanning (veldwerk en laboratorium).

5.3 Veld- en laboratoriumonderzoek

5.3.1 Veldonderzoek

Het veldonderzoek is verricht op 12-03-2013 volgens de geldende richtlijnen. Het veldwerk heeft bestaan uit de volgende werkzaamheden:

- Het uitvoeren van een terreininspectie;
- Het uitvoeren van 6 handboringen;
- Het zintuiglijk beoordelen van het bij de boringen vrijkomende bodemmateriaal op bodemkundige eigenschappen en op eventueel aanwezige verontreinigingskenmerken, inclusief eventuele asbestverdachte materialen;
- Het nemen van monsters van het bij de boringen vrijkomende bodemmateriaal. De monstertrajecten zijn weergegeven aan de rechterzijde van de boorprofielen in bijlage 1-1;
- Het plaatsen van een peilbuis met een filterlengte van 1,0 m in een van de diepere boorgaten en opnemen grondwaterstand;
- Het doorpompen van de peilbuis direct na plaatsing hiervan.

Onderstaande werkzaamheden zijn op 21-03-2013 verricht:

- Het opnemen van de grondwaterstand in de peilbuis;
- Het verrichten van veldmetingen: bepalen van de zuurgraad (pH) en het elektrisch geleidingsvermogen (Ec) van het grondwater;
- Het nemen van grondwatermonsters uit de peilbuis.

5.3.2 Laboratoriumonderzoek

Een overzicht van het aantal en van de verrichte laboratoriumanalyses is weergegeven in tabel 5.3.1 en 5.3.2.

Tabel 5.3.1: Overzicht veld- en laboratoriumonderzoek verkennend bodemonderzoek

Onderzoeks-Strategie	Aantal boringen en peilbuizen			Aantal en soort analyses			
	0,5 m -mv	4,0 m -mv	4 m -mv met peilbuis	Grond		Grondwater	
ONV	4	1	1	2	Standaardpakket grond incl. lutum en organische stof	1	Standaardpakket grondwater

* In de boorprofielen zijn nog 2 boringen opgenomen (boring 71707 en 71708). Deze boringen maken geen deel uit van het milieukundig bodemonderzoek, maar horen bij het civieltechnische en geohydrologisch onderzoek.

Voor de toegepaste methoden bij het laboratoriumonderzoek wordt verwezen naar bijlage 5-5.

5.3.3 Afwijkingen van de onderzoeksstrategie
Er zijn geen afwijkingen geweest van de onderzoeksstrategie.

5.4 Resultaten veldonderzoek

5.4.1 Bodemopbouw en grondwatergegevens

De resultaten van de bodemkundige beoordeling van de boringen zijn in bijlage 1-1 in de vorm van boorprofielen weergegeven. Op basis van deze boorprofielen kan de bodemopbouw als volgt worden beschreven.

- Vanaf maaiveld tot 4 m -mv (maximale boordiepte) is klei aangetroffen.

In onderstaande tabel zijn de resultaten van de veldmetingen van het grondwater weergegeven.

Tabel 5.4.1: Resultaten veldmetingen grondwater

Peilbuis	Filterstelling (m -mv)	Grondwaterstand (m -mv)	pH (-)	Ec ($\mu\text{S/cm}$)
71701	2,0 – 3,0	1,25	7,8	1250

5.4.2 Zintuiglijke waarnemingen

Tijdens het veldwerk zijn er zintuiglijk geen waarnemingen gedaan die duiden op een verontreiniging.

5.4.3 Monsterselectie

De selectie van de te analyseren grondmonsters, zoals genoemd in onderstaande tabel, heeft plaatsgevonden op basis van de in de voorgaande paragrafen genoemde resultaten van het veldonderzoek.

De monsters zijn dusdanig geselecteerd dat, na uitvoering van de analyses, een zo representatief mogelijk beeld verkregen wordt van de milieuhygiënische kwaliteit van boven- en ondergrond. Voor de situering van de boringen en peilbuis wordt verwezen naar bijlage 5-1.

Tabel 5.4.2: Monsterselectie

Monstercode	Monstertraject (m -mv)	Boringnummers	Analysepakket
MMbg01	(0,0 - 0,5)	71701-1, 71702-1, 71702-2, 71703-1, 71703-2, 71704-1, 71704-2, 71705-1, 71705-2, 71706-1	Standaardpakket grond incl. lutum en organische stof
MMog01	(0,5 - 1,5)	71701-3, 71701-4, 71702-3, 71702-4	Standaardpakket grond incl. lutum en organische stof

5.5 Resultaten laboratoriumonderzoek

5.5.1 Analyseresultaten

De analysecertificaten met de resultaten van het laboratoriumonderzoek en een toelichting op de toegepaste analysemethoden zijn weergegeven in bijlage 5-2. In bijlage 5-3 zijn de getoetste analyseresultaten weergegeven.

5.5.2 Toetsingskader

Zie bijlage 5-4.

5.5.3 Overschrijdingen

Uit de toetsing van de gemeten waarden blijkt dat in geen van de onderzochte monsters gehalten boven de toetsingswaarden zijn aangetroffen. Deze overschrijdingen zijn weergegeven in tabel 5.5.1 en 5.5.2 (grond) en tabel 5.5.3 (grondwater).

Tabel 5.5.1: Overschrijdingen van de toetsingswaarden grondmonsters (Circulaire bodemsanering)

Monster	Monstertraject (m -mv)	Boringnummers	Mate van verontreiniging		
			> AW	>T	> I
MMbg01	(0,0 - 0,5)	71701-1, 71702-1, 71702-2, 71703-1, 71703-2, 71704-1, 71704-2, 71705-1, 71705-2, 71706-1	-	-	-
MMog01	(0,5 - 1,5)	71701-3, 71701-4, 71702-3, 71702-4	-	-	-

> AW : overschrijding van de Achtergrondwaarde

> T : overschrijding van de Tussenwaarde

> I : overschrijding van de Interventiewaarde

- : geen overschrijding

Tabel 5.5.2: Overschrijdingen van de toetsingswaarden grondmonsters (Besluit bodemkwaliteit)

Monster	Monstertraject (m -mv)	Boringnummers	Bodemkwaliteitsklasse generiek beleid			
			> AW	> MWw	>MWi	Oordeel*
MMbg01	(0,0 - 0,5)	71701-1, 71702-1, 71702-2, 71703-1, 71703-2, 71704-1, 71704-2, 71705-1, 71705-2, 71706-1	-	-	-	Achtergrondwaarde
MMog01	(0,5 - 1,5)	71701-3, 71701-4, 71702-3, 71702-4	-	-	-	Achtergrondwaarde

> AW : overschrijding van de Achtergrondwaarde

> MWw : overschrijding van de maximale waarde Wonen

> MWi : overschrijding van de maximale waarde Industrie

- : geen overschrijding

* : het betreft hier het oordeel voor ontvangende bodem.

Tabel 5.5.3: Overschrijdingen van toetsingswaarden grondwatermonsters (Circulaire bodemsanering)

Peilbuis	Filterstelling (m -mv)	Mate van verontreiniging		
		> S	> T	> I
71701	2,0 – 3,0	-	-	-

> S : overschrijding van de Streefwaarde

> T : overschrijding van de Tussenwaarde

> I : overschrijding van de Interventiewaarde

- : geen overschrijding

Conclusie

In zowel de grond als het grondwater zijn geen verontreinigingen aangetoond.

5.6 *Evaluatie*

5.6.1 *Algemeen*

In dit hoofdstuk vindt de evaluatie plaats van de resultaten van het veld- en laboratoriumonderzoek. Op basis hiervan is de milieuhygiënische kwaliteit van de bodem (grond, grondwater en slib) beschreven.

5.6.2 *Milieuhygiënische kwaliteit van de bodem*

Uit de resultaten van het laboratoriumonderzoek blijkt het volgende:

- In zowel de grond als het grondwater zijn geen verontreinigingen aangetoond.

5.6.3 *Conclusies en aanbevelingen*

Uit het uitgevoerde bodemonderzoek kan het volgende worden geconcludeerd:

- Op basis van de gemeten gehalten in grond en grondwater wordt de hypothese 'onverdacht' bevestigd;
- Visueel zijn geen aanwijzingen dat er sprake is van bodemverontreiniging;
- In zowel grond als grondwater wordt voor geen van de geanalyseerde parameters de waarde voor nader onderzoek (tussenwaarden) of de interventiewaarde overschreden;
- De gevonden gehalten in de bodem vormen in milieuhygiënische zin geen belemmeringen voor het toekomstige gebruik van de locatie.

Indien er grond van de locatie vrijkomt voor hergebruik elders, moet er rekening mee worden gehouden dat deze niet zonder meer vrij toepasbaar is. Op hergebruik van is het Besluit bodemkwaliteit van toepassing. Hiervoor geldt een andere onderzoeksstrategie.

5.7 *Bijlagen H5*

Bijlage 5-1: Tekening met situering boringen en peilbuis

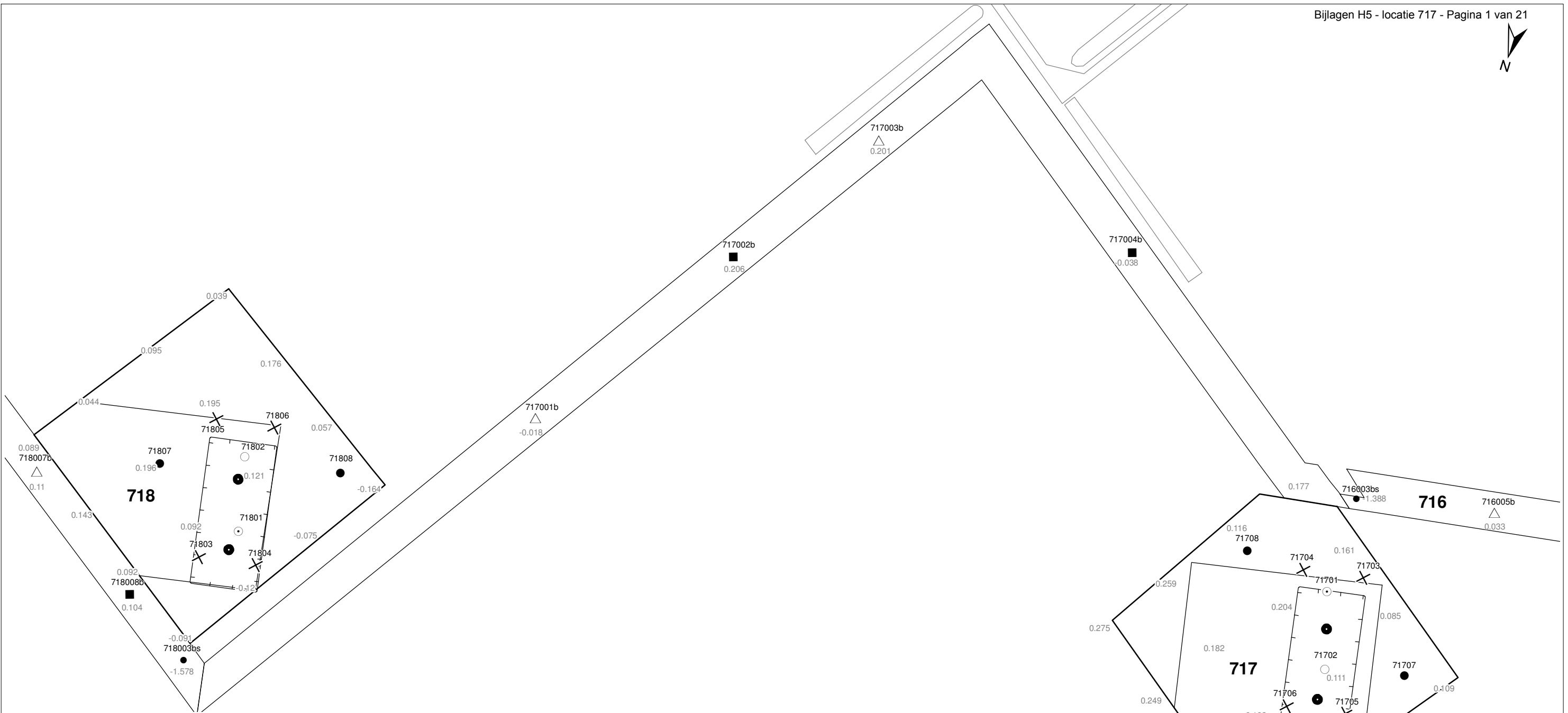
Bijlage 5-2: Analysecertificaten

Bijlage 5-3: Toetsing analyseresultaten

Bijlage 5-4: Toetsingskader

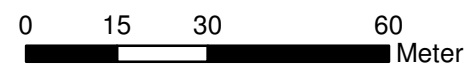
Bijlage 5-5: Kwaliteitsborging

Bijlage 5-6: Veldwerkverklaring



Verklaring

-  Werkterrein + bouwweg
-  Bouwput
-  Masten
-  Locatie handsondering met boring bouwwegen
-  Locatie boring bouwwegen
-  Locatie boring tot 0,50 m-mv
-  Locatie boring tot 1,20 m-mv
-  Locatie boring tot 4,00 m-mv
-  Locatie boring + peilbuis
- SL Locatie slibmonster (Locatie)
- BS Locatie slibmonster (Bouwweg)



Locatie VKA versie 2.5
Bouwweg VKA versie 2.5.1

TITEL		BOORPUNTEN KAART MAST : 717		Noord - West 380 kV	
STATUS	GETEKEND DOOR T. Cornea	AFD.	PAR.	OPDRACHTGEVER TenneT	
	GECONTROLEERD DOOR E. Aldershof	AFD.	PAR.	OMSCHRIJVING WIJZIGING	GETEKEND BIJ ARCADIS
	VOOR AKKOORD M. van Driel	AFD.	PAR.	SCHAAL 1:1250	DATUM 1e UITGAVE 03.04.2014
VAKGEBIED	TEK. SOORT	PROJECT NR.	FORMAT A3	NUMMER Mast nr. 717	WLIZ NR. 1

ARCADIS Regio B.V.
T.a.v. Mw. M. de Lange
Postbus 63
9400 AB ASSEN

Analysecertificaat

Datum: 28-03-2013

Hierbij ontvangt u de resultaten van het navolgende laboratoriumonderzoek.

Certificaatnummer/Versie	2013035657/1
Uw projectnummer	717
Uw projectnaam	
Uw ordernummer	B02032.000377
Monster(s) ontvangen	22-03-2013

Dit certificaat mag uitsluitend in zijn geheel worden gereproduceerd.
Aanvullende informatie behorend bij dit analysecertificaat kunt U vinden in het overzicht "Specificaties Analysemethoden". Extra exemplaren zijn verkrijgbaar bij de afdeling Verkoop en Advies.

De grondmonsters worden tot 6 weken na datum ontvangst bewaard en watermonsters tot 2 weken na datum ontvangst. Zonder tegenbericht worden de monsters nadien afgevoerd.
Indien de monsters langer bewaard dienen te blijven verzoeken wij U dit exemplaar uiterlijk 1 week voor afloop van de standaardbewaarperiode ondertekend aan ons te retourneren. Voor de kosten van het langer bewaren van monsters verwijzen wij naar de prijslijst.

Bewaren tot:

Datum:

Naam:

Handtekening:

Wij vertrouwen erop uw opdracht hiermee naar verwachting te hebben uitgevoerd, mocht U naar aanleiding van dit analysecertificaat nog vragen hebben verzoeken wij U contact op te nemen met de afdeling Verkoop en Advies.

Met vriendelijke groet,

Eurofins Analytico B.V.



Ing. A. Veldhuizen
Technical Manager

Eurofins Analytico B.V.

Gildeweg 44-46
3771 NB Barneveld
P.O. Box 459
3770 AL Barneveld NL

Tel. +31 (0)34 242 63 00
Fax +31 (0)34 242 63 99
E-mail info-env@eurofins.nl
Site www.eurofins.nl

BNP Paribas S.A. 227 9245 25
VAT/BTW No. NL 8043.14.883.B01
KvK No. 09088623
IBAN: NL71BNPA0227924525
BIC: BNPANL2A

Eurofins Analytico B.V. is erkend door het Vlaamse Gewest (OVAM en Dep. LNE), het Brusselse Gewest (BIM), het Waalse Gewest (DGRNE-OWD) en door de overheden van Frankrijk en Luxemburg (MEV).

Analysecertificaat

Uw projectnummer	717	Certificaatnummer/Versie	2013035657/1
Uw projectnaam		Startdatum	22-03-2013
Uw ordernummer	B02032.000377	Rapportagedatum	28-03-2013/16:32
Datum monstername	21-03-2013	Bijlage	A, B, C
Monsternemer	jan uitham	Pagina	1/2
Monstermatrix	Water; Water (AS3000)		
Projectcode	2794 - Arcadis - TenneT Noord-West 380 kV		

Analyse	Eenheid	1
Metalen		
S Barium (Ba)	µg/L	<45
S Cadmium (Cd)	µg/L	<0.80
S Kobalt (Co)	µg/L	<5.0
S Koper (Cu)	µg/L	<15
S Kwik (Hg)	µg/L	<0.050
S Molybdeen (Mo)	µg/L	<3.6
S Nikkel (Ni)	µg/L	<15
S Lood (Pb)	µg/L	<15
S Zink (Zn)	µg/L	<60
Vluchtige Aromatische Koolwaterstoffen		
S Benzeen	µg/L	<0.20
S Toluene	µg/L	<0.30
S Ethylbenzeen	µg/L	<0.30
S o-Xyleen	µg/L	<0.10
S m,p-Xyleen	µg/L	<0.20
S Xylenen (som) factor 0,7	µg/L	0.21 ¹⁾
BTEX (som)	µg/L	<1.1
S Naftaleen	µg/L	<0.050
S Styreen	µg/L	<0.30
Vluchtige organische halogeenkoolwaterstoffen		
S Dichloormethaan	µg/L	<0.20
S Trichloormethaan	µg/L	<0.60
S Tetrachloormethaan	µg/L	<0.10
S Trichlooretheen	µg/L	<0.60
S Tetrachlooretheen	µg/L	<0.10
S 1,1-Dichloorethaan	µg/L	<0.60
S 1,2-Dichloorethaan	µg/L	<0.60
S 1,1,1-Trichloorethaan	µg/L	<0.10
S 1,1,2-Trichloorethaan	µg/L	<0.10
S cis 1,2-Dichlooretheen	µg/L	<0.10

Nr. Monsteromschrijving
1 71701 (200-300)

Analytico-nr.
7461488

Q: door RvA geaccrediteerde verrichting
A: AP04 erkende verrichting
S: AS 3000 erkende verrichting

Dit certificaat mag uitsluitend in zijn geheel worden gereproduceerd.

Eurofins Analytico B.V.

Gildeweg 44-46
3771 NB Barneveld
P.O. Box 459
3770 AL Barneveld NL
Tel. +31 (0)34 242 63 00
Fax +31 (0)34 242 63 99
E-mail info-env@eurofins.nl
Site www.eurofins.nl

BNP Paribas S.A. 227 9245 25
VAT/BTW No. NL 8043.14.883.B01
KvK No. 09088623
IBAN: NL71BNPA0227924525
BIC: BNPANL2A

Eurofins Analytico B.V. is erkend door het Vlaamse Gewest (OVAM en Dep. LNE), het Brusselse Gewest (BIM), het Waalse Gewest (DGRNE-OWD) en door de overheden van Frankrijk en Luxemburg (MEV).



TESTEN
RvA L010

Analysecertificaat

Uw projectnummer	717	Certificaatnummer/Versie	2013035657/1
Uw projectnaam		Startdatum	22-03-2013
Uw ordernummer	B02032.000377	Rapportagedatum	28-03-2013/16:32
Datum monstername	21-03-2013	Bijlage	A, B, C
Monsternemer	jan uitham	Pagina	2/2
Monstermatrix	Water; Water (AS3000)		
Projectcode	2794 - Arcadis - TenneT Noord-West 380 kV		

Analyse	Eenheid	1
S trans 1,2-Dichlooretheen	µg/L	<0.10
CKW (som)	µg/L	<3.2
S Tribroommethaan	µg/L	<2.0
S Vinylchloride	µg/L	<0.10
S 1,1-Dichlooretheen	µg/L	<0.10
S 1,2-Dichloorethenen (Som) factor 0,7	µg/L	0.14 ¹⁾
S 1,1-Dichloorpropaan	µg/L	<0.25
S 1,2-Dichloorpropaan	µg/L	<0.25
S 1,3-Dichloorpropaan	µg/L	<0.25
S Dichloorpropanen som factor 0.7	µg/L	0.52
Minerale olie		
Minerale olie (C10-C12)	µg/L	<8.0
Minerale olie (C12-C16)	µg/L	<15
Minerale olie (C16-C21)	µg/L	<16
Minerale olie (C21-C30)	µg/L	<31
Minerale olie (C30-C35)	µg/L	<15
Minerale olie (C35-C40)	µg/L	<15
S Minerale olie totaal (C10-C40)	µg/L	<100

Nr. **Monsteromschrijving**
1 71701 (200-300)

Analytico-nr.
7461488

Eurofins Analytico B.V.



Q: door RvA geaccrediteerde verrichting
A: AP04 erkende verrichting
S: AS 3000 erkende verrichting

Dit certificaat mag uitsluitend in zijn geheel worden gereproduceerd.

Akkoord
Pr.coörd.



Gildeweg 44-46
3771 NB Barneveld
P.O. Box 459
3770 AL Barneveld NL
Tel. +31 (0)34 242 63 00
Fax +31 (0)34 242 63 99
E-mail info-env@eurofins.nl
Site www.eurofins.nl

BNP Paribas S.A. 227 9245 25
VAT/BTW No. NL 8043.14.883.B01
KvK No. 09088623
IBAN: NL71BNP0227924525
BIC: BNPANL2A

Eurofins Analytico B.V. is erkend door het Vlaamse Gewest (OVAM en Dep. LNE), het Brusselse Gewest (BIM), het Waalse Gewest (DGRNE-OWD) en door de overheden van Frankrijk en Luxemburg (MEV).

Bijlage (A) met deelmonsterinformatie behorende bij analysecertificaat 2013035657/1

Pagina 1/1

Analytico-nr.	Boornr	Omschrijving	Van	Tot	Barcode	Monsteromschrijving
7461488	71701	1	200	300	0691400867	71701 (200-300)
7461488	71701	2	200	300	0700612806	



Eurofins Analytico B.V.

Gildeweg 44-46
3771 NB Barneveld
P.O. Box 459
3770 AL Barneveld NL

Tel. +31 (0)34 242 63 00
Fax +31 (0)34 242 63 99
E-mail info-env@eurofins.nl
Site www.eurofins.nl

BNP Paribas S.A. 227 9245 25
VAT/BTW No. NL 8043.14.883.B01
KvK No. 09088623
IBAN: NL71BNPA0227924525
BIC: BNPANL2A

Eurofins Analytico B.V. is erkend door het Vlaamse Gewest (OVAM en Dep. LNE), het Brusselse Gewest (BIM), het Waalse Gewest (DGRNE-OWD) en door de overheden van Frankrijk en Luxemburg (MEV).

Bijlage (B) met opmerkingen behorende bij analysecertificaat 2013035657/1

Pagina 1/1

Opmerking 1)De toetswaarde van de som is gelijk aan de sommatie van $0,7 \star RG$ **Eurofins Analytico B.V.**

Gildeweg 44-46 Tel. +31 (0)34 242 63 00
3771 NB Barneveld Fax +31 (0)34 242 63 99
P.O. Box 459 E-mail info-env@eurofins.nl
3770 AL Barneveld NL Site www.eurofins.nl

BNP Paribas S.A. 227 9245 25
VAT/BTW No. NL 8043.14.883.B01
KvK No. 09088623
IBAN: NL71BNPA0227924525
BIC: BNPANL2A

Eurofins Analytico B.V. is erkend door het Vlaamse Gewest (OVAM en Dep. LNE), het Brusselse Gewest (BIM), het Waalse Gewest (DGRNE-OWD) en door de overheden van Frankrijk en Luxemburg (MEV).

Bijlage (C) met methodeverwijzingen behorende bij analysecertificaat 2013035657/1

Pagina 1/1

Analyse	Methode	Techniek	Referentiemethode
Aromaten (BTEXN)	W0254	HS-GC-MS	Cf. pb 3130-1
Barium (Ba)	W0421	ICP-MS	Cf. pb 3110-3 en cf. NEN-EN-ISO 17294-2
Cadmium (Cd)	W0421	ICP-MS	Cf. pb 3110-3 en cf. NEN-EN-ISO 17294-2
Kobalt (Co)	W0421	ICP-MS	Cf. pb 3110-3 en cf. NEN-EN-ISO 17294-2
Koper (Cu)	W0421	ICP-MS	Cf. pb 3110-3 en cf. NEN-EN-ISO 17294-2
Kwik (Hg)	W0421	ICP-MS	Cf. pb 3110-3 en cf. NEN-EN-ISO 17294-2
Molybdeen (Mo)	W0421	ICP-MS	Cf. pb 3110-3 en cf. NEN-EN-ISO 17294-2
Nikkel (Ni)	W0421	ICP-MS	Cf. pb 3110-3 en cf. NEN-EN-ISO 17294-2
Lood (Pb)	W0421	ICP-MS	Cf. pb 3110-3 en cf. NEN-EN-ISO 17294-2
Zink (Zn)	W0421	ICP-MS	Cf. pb 3110-3 en cf. NEN-EN-ISO 17294-2
Xylenen som AS3000	W0254	HS-GC-MS	Cf. pb 3130-1
Styreen	W0254	HS-GC-MS	Cf. pb 3130-1
VOCL (11)	W0254	HS-GC-MS	Cf. pb 3130-1
tribroomethaan	W0254	HS-GC-MS	Cf. pb 3130-1
CKW : Vinylchloride	W0254	HS-GC-MS	Cf. pb 3130-1
CKW : 1,1-Dichlooretheen HS	W0254	HS-GC-MS	Cf. pb 3130-1
DiClEtheen som AS3000	W0254	HS-GC-MS	Cf. pb 3130-1
1,1-dichloorpropaan	W0254	HS-GC-MS	Cf. pb 3130-1
1,2-Dichloorpropaan	W0254	HS-GC-MS	Cf. pb 3130-1
1,3-dichloorpropaan	W0254	HS-GC-MS	Cf. pb 3130-1
DiChlprop. som AS300	W0254	HS-GC-MS	Cf. pb 3130-2 en gw. NEN EN ISO 15680
Minerale Olie (GC)	W0215	LVI-GC-FID	Cf. pb 3110-5

Nadere informatie over de toegepaste onderzoeksmethoden alsmede een classificatie van de meetonzekerheid staan vermeld in ons overzicht "Specificaties analysemethoden", versie 2011.

Eurofins Analytico B.V.

Gildeweg 44-46
3771 NB Barneveld
P.O. Box 459
3770 AL Barneveld NL

Tel. +31 (0)34 242 63 00
Fax +31 (0)34 242 63 99
E-mail info-env@eurofins.nl
Site www.eurofins.nl

BNP Paribas S.A. 227 9245 25
VAT/BTW No. NL 8043.14.883.B01
KvK No. 09088623
IBAN: NL71BNP0227924525
BIC: BNPANL2A

Eurofins Analytico B.V. is erkend door het Vlaamse Gewest (OVAM en Dep. LNE), het Brusselse Gewest (BIM), het Waalse Gewest (DGRNE-OWD) en door de overheden van Frankrijk en Luxemburg (MEV).

ARCADIS Regio B.V.
T.a.v. Mw. M. de Lange
Postbus 63
9400 AB ASSEN

Analyscertificaat

Datum: 21-03-2013

Hierbij ontvangt u de resultaten van het navolgende laboratoriumonderzoek.

Certificaatnummer	2013032376
Uw projectnummer	717
Uw projectnaam	
Uw ordernummer	B02032.000377
Monster(s) ontvangen	15-03-2013

Dit certificaat mag uitsluitend in zijn geheel worden gereproduceerd.
Aanvullende informatie behorend bij dit analysecertificaat kunt U vinden in het overzicht "Specificaties Analysemethoden". Extra exemplaren zijn verkrijgbaar bij de afdeling Verkoop en Advies.

De grondmonsters worden tot 6 weken na datum ontvangst bewaard en watermonsters tot 2 weken na datum ontvangst. Zonder tegenbericht worden de monsters nadien afgevoerd.
Indien de monsters langer bewaard dienen te blijven verzoeken wij U dit exemplaar uiterlijk 1 week voor afloop van de standaardbewaarperiode ondertekend aan ons te retourneren. Voor de kosten van het langer bewaren van monsters verwijzen wij naar de prijslijst.

Bewaren tot:

Datum:

Naam:

Handtekening:

Wij vertrouwen erop uw opdracht hiermee naar verwachting te hebben uitgevoerd, mocht U naar aanleiding van dit analysecertificaat nog vragen hebben verzoeken wij U contact op te nemen met de afdeling Verkoop en Advies.

Met vriendelijke groet,

Eurofins Analytico B.V.



Ing. A. Veldhuizen
Technical Manager

Eurofins Analytico B.V.

Gildeweg 44-46
3771 NB Barneveld
P.O. Box 459
3770 AL Barneveld NL

Tel. +31 (0)34 242 63 00
Fax +31 (0)34 242 63 99
E-mail info-env@eurofins.nl
Site www.eurofins.nl

BNP Paribas S.A. 227 9245 25
VAT/BTW No. NL 8043.14.883.B01
KvK No. 09088623
IBAN: NL71BNPA0227924525
BIC: BNPANL2A

Eurofins Analytico B.V. is erkend door het Vlaamse Gewest (OVAM en Dep. LNE), het Brusselse Gewest (BIM), het Waalse Gewest (DGRNE-OWD) en door de overheden van Frankrijk en Luxemburg (MEV).

Analysecertificaat

Uw projectnummer	717	Certificaatnummer/Versie	2013032376/1
Uw projectnaam		Startdatum	15-03-2013
Uw ordernummer	B02032.000377	Rapportagedatum	21-03-2013/14:11
Datum monstername	12-03-2013	Bijlage	A, B, C
Monsternemer	jan uitham	Pagina	1/2
Monstermatrix	Grond; Grond (AS3000)		
Projectcode	2794 - Arcadis - TenneT Noord-West 380 kV		

Analyse	Eenheid	1	2
Voorbehandeling			
Cryogeen malen AS3000		Uitgevoerd	Uitgevoerd
Bodemkundige analyses			
S Droge stof	% (m/m)	79.7	74.1
S Organische stof	% (m/m) ds	2.1	1.6
Q Gloeirest	% (m/m) ds	96.0	96.4
S Korrelgrootte < 2 µm (Lutum)	% (m/m) ds	27.1	28.8
Metalen			
S Barium (Ba)	mg/kg ds	26	23
S Cadmium (Cd)	mg/kg ds	<0.17	<0.17
S Kobalt (Co)	mg/kg ds	6.3	6.3
S Koper (Cu)	mg/kg ds	6.3	6.1
S Kwik (Hg)	mg/kg ds	0.071	<0.050
S Molybdeen (Mo)	mg/kg ds	<1.5	<1.5
S Nikkel (Ni)	mg/kg ds	18	21
S Lood (Pb)	mg/kg ds	20	14
S Zink (Zn)	mg/kg ds	50	46
Minerale olie			
Minerale olie (C10-C12)	mg/kg ds	<3.0	<3.0
Minerale olie (C12-C16)	mg/kg ds	<5.0	<5.0
Minerale olie (C16-C21)	mg/kg ds	<6.0	<6.0
Minerale olie (C21-C30)	mg/kg ds	<12	<12
Minerale olie (C30-C35)	mg/kg ds	<6.0	<6.0
Minerale olie (C35-C40)	mg/kg ds	<6.0	<6.0
S Minerale olie totaal (C10-C40)	mg/kg ds	<38	<38
Polychloorbifenylen, PCB			
S PCB 28	mg/kg ds	<0.0010	<0.0010
S PCB 52	mg/kg ds	<0.0010	<0.0010
S PCB 101	mg/kg ds	<0.0010	<0.0010
S PCB 118	mg/kg ds	<0.0010	<0.0010

Nr. Monsteromschrijving

1	71701 (0-25) 71702 (0-25) 71702 (25-50) 71703 (0-25) 71703 (25-50) 71704 (0-25) 71704 (25-50) 71705
2	71701 (75-125) 71701 (125-150) 71702 (50-100) 71702 (100-150)

Analytico-nr.

 7449050
7449051

Q: door RvA geaccrediteerde verrichting

A: AP04 erkende verrichting

S: AS 3000 erkende verrichting

Dit certificaat mag uitsluitend in zijn geheel worden gereproduceerd.

Eurofins Analytico B.V.

 Gildeweg 44-46
3771 NB Barneveld
P.O. Box 459
3770 AL Barneveld NL
Tel. +31 (0)34 242 63 00
Fax +31 (0)34 242 63 99
E-mail info-env@eurofins.nl
Site www.eurofins.nl

 BNP Paribas S.A. 227 9245 25
VAT/BTW No. NL 8043.14.883.B01
KvK No. 09088623
IBAN: NL71BNP0227924525
BIC: BNPANL2A

Eurofins Analytico B.V. is erkend door het Vlaamse Gewest (OVAM en Dep. LNE), het Brusselse Gewest (BIM), het Waalse Gewest (DGRNE-OWD) en door de overheden van Frankrijk en Luxemburg (MEV).



Analysecertificaat

Uw projectnummer	717	Certificaatnummer/Versie	2013032376/1
Uw projectnaam		Startdatum	15-03-2013
Uw ordernummer	B02032.000377	Rapportagedatum	21-03-2013/14:11
Datum monstername	12-03-2013	Bijlage	A, B, C
Monsternemer	jan uitham	Pagina	2/2
Monstermatrix	Grond; Grond (AS3000)		
Projectcode	2794 - Arcadis - TenneT Noord-West 380 kV		

Analyse	Eenheid	1	2
S PCB 138	mg/kg ds	<0.0010	<0.0010
S PCB 153	mg/kg ds	<0.0010	<0.0010
S PCB 180	mg/kg ds	<0.0010	<0.0010
S PCB (som 7) (factor 0,7)	mg/kg ds	0.0049 ¹⁾	0.0049 ¹⁾
Polycyclische Aromatische Koolwaterstoffen, PAK			
S Naftaleen	mg/kg ds	<0.050	<0.050
S Fenanthreen	mg/kg ds	<0.050	<0.050
S Anthraceen	mg/kg ds	<0.050	<0.050
S Fluorantheen	mg/kg ds	<0.050	<0.050
S Benzo(a)anthraceen	mg/kg ds	<0.050	<0.050
S Chryseen	mg/kg ds	<0.050	<0.050
S Benzo(k)fluorantheen	mg/kg ds	<0.050	<0.050
S Benzo(a)pyreen	mg/kg ds	<0.050	<0.050
S Benzo(ghi)peryleen	mg/kg ds	<0.050	<0.050
S Indeno(123-cd)pyreen	mg/kg ds	<0.050	<0.050
S PAK VROM (10) (factor 0,7)	mg/kg ds	0.35 ¹⁾	0.35 ¹⁾

Nr. Monsteromschrijving

1	71701 (0-25) 71702 (0-25) 71702 (25-50) 71703 (0-25) 71703 (25-50) 71704 (0-25) 71704 (25-50) 71705
2	71701 (75-125) 71701 (125-150) 71702 (50-100) 71702 (100-150)

Analytico-nr.

7449050
7449051

Eurofins Analytico B.V.



Q: door RvA geaccrediteerde verrichting
A: AP04 erkende verrichting
S: AS 3000 erkende verrichting

Dit certificaat mag uitsluitend in zijn geheel worden gereproduceerd.

Akkoord
Pr.coörd.

VA

Gildeweg 44-46
3771 NB Barneveld
P.O. Box 459
3770 AL Barneveld NL
Tel. +31 (0)34 242 63 00
Fax +31 (0)34 242 63 99
E-mail info-env@eurofins.nl
Site www.eurofins.nl

BNP Paribas S.A. 227 9245 25
VAT/BTW No. NL 8043.14.883.B01
KvK No. 09088623
IBAN: NL71BNP0227924525
BIC: BNPANL2A

Eurofins Analytico B.V. is erkend door het Vlaamse Gewest (OVAM en Dep. LNE), het Brusselse Gewest (BIM), het Waalse Gewest (DGRNE-OWD) en door de overheden van Frankrijk en Luxemburg (MEV).



Bijlage (A) met deelmonsterinformatie behorende bij analysecertificaat 2013032376/1

Pagina 1/1

Analytico-nr.	Boornr	Omschrijving	Van	Tot	Barcode	Monsteromschrijving
7449050	71703	1	0	25	0530727470	71701 (0-25) 71702 (0-25) 7170:
7449050	71704	1	0	25	0530807651	
7449050	71705	1	0	25	0530807654	
7449050	71706	1	0	25	0530807653	
7449050	71702	2	25	50	0530807661	
7449050	71703	2	25	50	0530807655	
7449050	71704	2	25	50	0530807650	
7449050	71705	2	25	50	0530807652	
7449050	71701	1	0	25	0530807662	
7449050	71702	1	0	25	0530807658	
7449051	71701	3	75	125	0530807659	71701 (75-125) 71701 (125-150)
7449051	71702	3	50	100	0530807656	
7449051	71701	4	125	150	0530807660	
7449051	71702	4	100	150	0530807657	



Eurofins Analytico B.V.

Gildeweg 44-46
 3771 NB Barneveld
 P.O. Box 459
 3770 AL Barneveld NL
 Tel. +31 (0)34 242 63 00
 Fax +31 (0)34 242 63 99
 E-mail info-env@eurofins.nl
 Site www.eurofins.nl

BNP Paribas S.A. 227 9245 25
 VAT/BTW No. NL 8043.14.883.B01
 KvK No. 09088623
 IBAN: NL71BNPA0227924525
 BIC: BNPANL2A

Eurofins Analytico B.V. is erkend door het Vlaamse Gewest (OVAM en Dep. LNE), het Brusselse Gewest (BIM), het Waalse Gewest (DGRNE-OWD) en door de overheden van Frankrijk en Luxemburg (MEV).

Bijlage (B) met opmerkingen behorende bij analysecertificaat 2013032376/1

Pagina 1/1

Opmerking 1)De toetswaarde van de som is gelijk aan de sommatie van $0,7 \star RG$ **Eurofins Analytico B.V.**

Gildeweg 44-46 Tel. +31 (0)34 242 63 00
3771 NB Barneveld Fax +31 (0)34 242 63 99
P.O. Box 459 E-mail info-env@eurofins.nl
3770 AL Barneveld NL Site www.eurofins.nl

BNP Paribas S.A. 227 9245 25
VAT/BTW No. NL 8043.14.883.B01
KvK No. 09088623
IBAN: NL71BNPA0227924525
BIC: BNPANL2A

Eurofins Analytico B.V. is erkend door het Vlaamse Gewest (OVAM en Dep. LNE), het Brusselse Gewest (BIM), het Waalse Gewest (DGRNE-OWD) en door de overheden van Frankrijk en Luxemburg (MEV).

Bijlage (C) met methodeverwijzingen behorende bij analysecertificaat 2013032376/1

Pagina 1/1

Analyse	Methode	Techniek	Referentiemethode
Cryogeen malen AS3000	W0106	Voorbehandeling	Cf. AS3000
Droge Stof	W0104	Gravimetrie	Cf. pb 3010-2 en Gw. NEN-ISO 11465
Organische stof/Gloeirest	W0109	Gravimetrie	Cf. pb 3010-3 en cf. NEN 5754
Korrelgrootte < 2 µm (Lutum)	W0173	Sedimentatie	Cf. pb 3010-4 en cf. NEN 5753
Barium (Ba)	W0423	ICP-MS	Cf. pb 3010-5 en cf. NEN-EN-ISO 17294-2
Cadmium (Cd)	W0423	ICP-MS	Cf. pb 3010-5 en cf. NEN-EN-ISO 17294-2
Kobalt (Co)	W0423	ICP-MS	Cf. pb 3010-5 en cf. NEN-EN-ISO 17294-2
Koper (Cu)	W0423	ICP-MS	Cf. pb 3010-5 en cf. NEN-EN-ISO 17294-2
Kwik (Hg)	W0423	ICP-MS	Cf. pb 3010-5 en cf. NEN-EN-ISO 17294-2
Molybdeen (Mo)	W0423	ICP-MS	Cf. pb 3010-5 en cf. NEN-EN-ISO 17294-2
Nikkel (Ni)	W0423	ICP-MS	Cf. pb 3010-5 en cf. NEN-EN-ISO 17294-2
Lood (Pb)	W0423	ICP-MS	Cf. pb 3010-5 en cf. NEN-EN-ISO 17294-2
Zink (Zn)	W0423	ICP-MS	Cf. pb 3010-5 en cf. NEN-EN-ISO 17294-2
Minerale Olie (GC)	W0202	GC-FID	Cf. pb 3010-7 en cf. NEN 6978
Polychloorbifenylen (PCB)	W0271	GC-MS	Cf. pb 3010-8 en gw. NEN 6980
PAK (VROM)	W0271	GC-MS	Cf. pb. 3010-6 en gw. NEN-ISO 18287
PAK som AS3000/AP04	W0271	GC-MS	Cf. pb. 3010-6 en gw. NEN-ISO 18287

Nadere informatie over de toegepaste onderzoeksmethoden alsmede een classificatie van de meetonzekerheid staan vermeld in ons overzicht "Specificaties analysemethoden", versie 2011.

Eurofins Analytico B.V.

Gildeweg 44-46
3771 NB Barneveld
P.O. Box 459
3770 AL Barneveld NL

Tel. +31 (0)34 242 63 00
Fax +31 (0)34 242 63 99
E-mail info-env@eurofins.nl
Site www.eurofins.nl

BNP Paribas S.A. 227 9245 25
VAT/BTW No. NL 8043.14.883.B01
KvK No. 09088623
IBAN: NL71BNP0227924525
BIC: BNPANL2A

Eurofins Analytico B.V. is erkend door het Vlaamse Gewest (OVAM en Dep. LNE), het Brusselse Gewest (BIM), het Waalse Gewest (DGRNE-OWD) en door de overheden van Frankrijk en Luxemburg (MEV).



Toetsing: S en I 2012 incl Barium

Uw projectnummer	717
Uw projectnaam	
Uw ordernummer	B02032.000377
Datum monsternamen	12-03-2013
Monsternemer	jan uitham
Certificaatnummer	2013032376
Startdatum	15-03-2013
Rapportagedatum	21-03-2013

Analyse	Eenheid	71701 (0-25) 71701 (75-125) 71701 (125-150) 71702 (50-100) 71702 (25-50) 71703 7449050 71701 (75-125) 71701 (125-150) 71702 (50-100) 7449051	71701 (75-125) 71701 (125-150) 71702 (50-100) 7449051
Bodemtype correctie			
Organische stof		2,1	1,6
Korrelgrootte < 2 µm (Lutum)		27,1	28,8
Voorbehandeling			
Cryogeen malen AS3000		Uitgevoerd	Uitgevoerd
Bodemkundige analyses			
Droge stof	% (m/m)	79,7	74,1
Organische stof	% (m/m) ds	2,1	1,6
Gloeirest	% (m/m) ds	96	96,4
Korrelgrootte < 2 µm (Lutum)	% (m/m) ds	27,1	28,8
Metalen			
Barium (Ba)	mg/kg ds	26 -	23 -
Cadmium (Cd)	mg/kg ds	<0,17 -	<0,17 -
Kobalt (Co)	mg/kg ds	6,3 -	6,3 -
Koper (Cu)	mg/kg ds	6,3 -	6,1 -
Kwik (Hg)	mg/kg ds	0,071 -	<0,050 -
Molybdeen (Mo)	mg/kg ds	<1,5 -	<1,5 -
Nikkel (Ni)	mg/kg ds	18 -	21 -
Lood (Pb)	mg/kg ds	20 -	14 -
Zink (Zn)	mg/kg ds	50 -	46 -
Minerale olie			
Minerale olie (C10-C12)	mg/kg ds	<3,0	<3,0
Minerale olie (C12-C16)	mg/kg ds	<5,0	<5,0
Minerale olie (C16-C21)	mg/kg ds	<6,0	<6,0
Minerale olie (C21-C30)	mg/kg ds	<12	<12
Minerale olie (C30-C35)	mg/kg ds	<6,0	<6,0
Minerale olie (C35-C40)	mg/kg ds	<6,0	<6,0
Minerale olie totaal (C10-C40)	mg/kg ds	<38 -	<38 -
Polychloorbifenylen, PCB			
PCB 28	mg/kg ds	<0,0010	<0,0010
PCB 52	mg/kg ds	<0,0010	<0,0010
PCB 101	mg/kg ds	<0,0010	<0,0010
PCB 118	mg/kg ds	<0,0010	<0,0010
PCB 138	mg/kg ds	<0,0010	<0,0010
PCB 153	mg/kg ds	<0,0010	<0,0010
PCB 180	mg/kg ds	<0,0010	<0,0010
PCB (som 7) (factor 0,7)	mg/kg ds	0,0049 -	0,0049 -
Polycyclische Aromatische Koolwaterstoffen, PAK			
Naftaleen	mg/kg ds	<0,050	<0,050
Fenanthreen	mg/kg ds	<0,050	<0,050
Anthraceen	mg/kg ds	<0,050	<0,050
Fluorantheen	mg/kg ds	<0,050	<0,050
Benzo(a)anthraceen	mg/kg ds	<0,050	<0,050
Chryseen	mg/kg ds	<0,050	<0,050
Benzo(k)fluorantheen	mg/kg ds	<0,050	<0,050
Benzo(a)pyreen	mg/kg ds	<0,050	<0,050
Benzo(ghi)peryleen	mg/kg ds	<0,050	<0,050
Indeno(123-cd)pyreen	mg/kg ds	<0,050	<0,050
PAK VROM (10) (factor 0,7)	mg/kg ds	0,35 -	0,35 -

Legenda

Monsternr	Analytico-nr
71701 (0-25) 71702 (0-25) 71702 (25-50) 71703 7449050	
71701 (75-125) 71701 (125-150) 71702 (50-100) 7449051	

< streefwaarde/aw2000 of RG	-
> streefwaarde/aw2000	*
> Tussenwaarde (T)	**
> Interventiewaarde (I)	***
Niet getoetst	

Deze toetsing is met de grootste zorg samengesteld,

Eurofins Analytico B.V. is echter niet verantwoordelijk voor de uitkomst van deze toetsing.

Mocht u een probleem in deze toetsing signaleren, dan verzoeken

wij u vriendelijk dit door te geven aan pais.helpdesk@analytico.com

Toetsing: S en I 2012 incl Barium

Uw projectnummer 717
 Uw projectnaam
 Uw ordernummer B02032.000377
 Datum monsternamen 21-03-2013
 Monsternemer jan uitham
 Certificaatnummer 2013035657
 Startdatum 22-03-2013
 Rapportagedatum 28-03-2013

Analyse	Eenheid	71701 (200-300)
---------	---------	-----------------

Metalen

Barium (Ba)	µg/L	<45 -
Cadmium (Cd)	µg/L	<0,80 -
Kobalt (Co)	µg/L	<5,0 -
Koper (Cu)	µg/L	<15 -
Kwik (Hg)	µg/L	<0,050 -
Molybdeen (Mo)	µg/L	<3,6 -
Nikkel (Ni)	µg/L	<15 -
Lood (Pb)	µg/L	<15 -
Zink (Zn)	µg/L	<60 -

Vluchtige Aromatische Koolwaterstoffen

Benzeen	µg/L	<0,20 -
Tolueen	µg/L	<0,30 -
Ethylbenzeen	µg/L	<0,30 -
o-Xyleen	µg/L	<0,10 -
m,p-Xyleen	µg/L	<0,20 -
Xylenen (som) factor 0,7	µg/L	0,21 -
BTEX (som)	µg/L	<1,1 -
Naftaleen	µg/L	<0,050 -
Styreen	µg/L	<0,30 -

Vluchtige organische halogeenkoolwaterstoffen

Dichloormethaan	µg/L	<0,20 -
Trichloormethaan	µg/L	<0,60 -
Tetrachloormethaan	µg/L	<0,10 -
Trichlooretheen	µg/L	<0,60 -
Tetrachlooretheen	µg/L	<0,10 -
1,1-Dichloorethaan	µg/L	<0,60 -
1,2-Dichloorethaan	µg/L	<0,60 -
1,1,1-Trichloorethaan	µg/L	<0,10 -
1,1,2-Trichloorethaan	µg/L	<0,10 -
cis 1,2-Dichlooretheen	µg/L	<0,10 -
trans 1,2-Dichlooretheen	µg/L	<0,10 -
CKW (som)	µg/L	<3,2 -
Tribroommethaan	µg/L	<2,0 -
Vinylchloride	µg/L	<0,10 -
1,1-Dichlooretheen	µg/L	<0,10 -
1,2-Dichloorethenen (Som) factor 0,7	µg/L	0,14 -
1,1-Dichloorpropaan	µg/L	<0,25 -
1,2-Dichloorpropaan	µg/L	<0,25 -
1,3-Dichloorpropaan	µg/L	<0,25 -
Dichloorpropanen som factor 0.7	µg/L	0,52 -

Minerale olie

Minerale olie (C10-C12)	µg/L	<8,0 -
Minerale olie (C12-C16)	µg/L	<15 -
Minerale olie (C16-C21)	µg/L	<16 -
Minerale olie (C21-C30)	µg/L	<31 -
Minerale olie (C30-C35)	µg/L	<15 -
Minerale olie (C35-C40)	µg/L	<15 -
Minerale olie totaal (C10-C40)	µg/L	<100 -

Legenda

Monsternr	Analytico-nr
71701 (200-300)	7461488

< streefwaarde/aw2000 of RG	-
> streefwaarde/aw2000	*
> Tussenwaarde (T)	**
> Interventiewaarde (I)	***

Niet getoetst

Deze toetsing is met de grootste zorg samengesteld, Eurofins Analytico B.V. is echter niet verantwoordelijk voor de uitkomst van deze toetsing. Mocht u een probleem in deze toetsing signaleren, dan verzoeken wij u vriendelijk dit door te geven aan pais.helpdesk@analytico.com

TOETSINGSKADER

WET BODEMBESCHERMING

Toetsing van de analysesresultaten van grond- en grondwater heeft plaatsgevonden aan de hand van het toetsingskader zoals gedefinieerd in de bijlage 1 van de Circulaire bodemsanering 2012. Onderstaande toetswaarden worden gehanteerd om de mate van bodemverontreiniging weer te geven. De toetswaarden zijn gebaseerd op humaan-toxicologische en ecotoxicologische uitgangspunten (RIVM studies) en beleidsmatige overwegingen (NOBO rapport).

§ Interventiewaarden (I)

De interventiewaarden bodemsanering geven het concentratieniveau voor verontreinigingen in grond en grondwater aan waarboven ernstige vermindering of dreigende vermindering optreedt van de functionele eigenschappen die de bodem heeft voor mens, plant en dier. Bij gehalten boven de interventiewaarde is mogelijk sprake van (een geval van) ernstige verontreiniging en is er mogelijk een saneringsnoodzaak.

§ Streefwaarden grondwater (S)

De streefwaarden gelden als referentiewaarden en hebben betrekking op de in de natuur voorkomende achtergrondwaarden in het grondwater of op detectiegrenzen bij stoffen die niet in het natuurlijk milieu voorkomen.

§ Achtergrondwaarden grond (AW)

De achtergrondwaarden gelden als referentiewaarden waar relatief onbelaste gebieden (natuur en landbouwgebieden) voor 95 % aan voldoen. Grond die aan de AW voldoet is blijvend geschikt voor alle bodemfuncties (waaronder moestuin, natuur en landbouw).

§ Tussenwaarde ($\frac{1}{2}$ (AW+I)) resp. ($\frac{1}{2}$ (S+I))

De tussenwaarde is een grens die aan geeft dat er een nader onderzoek noodzakelijk is.

De genoemde toetswaarden voor grond zijn afhankelijk van het bodemtype.

De toetswaarden worden op basis van het percentages organische stof en lutum berekend.

BESLUIT BODEMKWALITEIT

Op toepassing van grond en baggerspecie (op of in de landbodem en in oppervlaktewater en verspreiding van baggerspecie in oppervlaktewater) is het Besluit bodemkwaliteit van toepassing. Daarin kunnen lokale (water)bodembeheerders kiezen tussen generiek en gebiedspecifiek beleid of het overgangsbeleid.

Gebiedspecifiek beleid

Met het gebiedspecifiek beleid kunnen lokale landbodem en waterkwaliteitsbeheerders zelf bodemkwaliteitsnormen vaststellen. Als randvoorwaarden geldt dat sprake moet zijn van stand still op gebiedsniveau. De normen in het gebiedspecifieke kader worden lokale Maximale waarden genoemd.

Generiek beleid

Binnen het generieke (landelijke) beleid is het toetsingskader gebaseerd op een klassenindeling voor kwaliteit en functie. Uitgangspunt bij toepassing van grond en baggerspecie binnen het generieke kader is, dat de kwaliteit moet aansluiten bij de functie van de bodem en dat de lokale (water)bodemkwaliteit op klasse niveau niet mag verslechteren en waar mogelijk verbetert.

Landbodem

§ Binnen het generieke kader zijn voor toepassing op landbodem twee functieklassen onderscheiden: Wonen en Industrie. Daarnaast zijn er landelijke achtergrondwaarden vastgesteld.

§ De indeling van de kwaliteit van toe te passen partijen grond is als volgt:

§ Vrij toepasbaar. Een partij grond is vrij toepasbaar wanneer deze voldoet aan de achtergrondwaarden. Bij toetsing aan de achtergrondwaarden wordt echter wel een versoepelende toetsingsregel toegepast:

De kwaliteit van de grond of baggerspecie overschrijdt niet de achtergrondwaarden als bij meting van 7-16 parameters het rekenkundig gemiddelde gehalten van maximaal 2 stoffen verhoogd zijn ten opzichte van de achtergrondwaarden.

- § Bodemfunctieklasse wonen. Een partij grond voldoet aan de bodemfunctieklasse wonen indien deze de maximale waarden van bodemfunctieklasse wonen niet overschrijdt.
- § Bodemfunctieklasse industrie. Een partij grond voldoet aan de bodemfunctieklasse industrie indien deze de maximale waarden van bodemfunctieklasse industrie niet overschrijdt.

Niet toepasbaar. Een partij grond is niet toepasbaar wanneer deze niet voldoet aan de maximale waarden van bodemfunctieklasse industrie.

Waterbodem

In het generieke toetsingskader wordt de bodem onder oppervlaktewater uitgedrukt in "voldoet aan de achtergrondwaarden" of kwaliteitsklasse A of B:

- § Achtergrondwaarden. Een partij grond of baggerspecie is vrij toepasbaar wanneer deze voldoet aan de achtergrondwaarden. Bij toetsing aan de achtergrondwaarden wordt echter wel een versoepelende toetsingsregel toegepast:

De kwaliteit van de grond of baggerspecie overschrijdt niet de achtergrondwaarden als bij meting van 7-16 parameters het rekenkundig gemiddelde gehalten van maximaal 2 stoffen verhoogd zijn ten opzichte van de achtergrondwaarden.

- § Kwaliteitsklasse A. Er is sprake van kwaliteitsklasse A indien de rekenkundige gemiddelden van de gehalten van de gemeten stoffen in de bodem of in de bodemkwaliteitszone de achtergrondwaarden overschrijden, maar niet de maximale waarden voor kwaliteitsklasse A.
- § Kwaliteitsklasse B. Er is sprake van kwaliteitsklasse B indien de rekenkundige gemiddelden van de gehalten van de gemeten stoffen in de bodem of in de bodemkwaliteitszone de maximale waarden voor kwaliteitsklasse A overschrijden, maar niet de maximale waarden voor kwaliteitsklasse B.



Maximale waarden conform Besluit bodemkwaliteit
Achtergrond- en interventiewaarden landbodem conform Wet Bodembescherming (Wbb)
Circulaire 2009, Staatscrt. 3 april 2012

Oprichtgever:
 Projectnaam:
 Projectnummer:

Organische stof / humus (%)	10,0	10 < humus < 30, rekenwaarde:	10,0	% <i>geldt voor PAK</i>
		2 < humus < 30, rekenwaarde:	10,0	% <i>geldt voor overige org. verbindingen</i>
		humus > 2, rekenwaarde:	10,0	% <i>geldt voor zware metalen</i>
Lutum (%)	25,0	lutum > 2, rekenwaarde:	25,0	% <i>geldt voor zware metalen</i>

Datum:
7-nov-12

	Achtergrond- en interventiewaarden Wbb (gehalten in mg/kg d.s.)			Achtergrond en maximale waarden voor grond en baggerspecie uit Besluit bodemkwaliteit (gehalten in mg/kg d.s.)					
	Achtergrondwaarde AW	Tussenwaarde landbodem ½(AW+I)	Interventiewaarde landbodem I	toepassen op of in de bodem			grootschalige toepassingen op of in de bodem		toetsingsregel achtergrondwaarden <2xAW en <max.waarde klasse wonen
				maximale altijd toepasbaar	waarde klasse wonen	maximale waarde klasse industrie	maximale waarde	emissie toetswaarden	
<u>Metalen</u>									
barium	190	555	920	190	550	920	4,1	413	380
cadmium	0,60	6,8	13,0	0,60	1,20	4,3	0,051	4,3	1,20
kobalt	15,0	103	190	15,0	35,0	190	0,240	130	30,0
koper	40	115	190	40	54	190	1,00	113	54
kwik	0,15	18	36	0,15	0,83	4,8	0,49	4,8	0,30
lood	50	290	530	50	210	530	15,0	308	100
molybdeen	1,5	96	190	1,5	88	190	0,48	105	3,0
nikkel	35	68	100	35	39	100	0,210	100	70
zink	140	430	720	140	200	720	2,10	430	200
<u>Polycyclische aromatische koolwaterstoffen (PAK)</u>									
PAK (som 10)	1,5	21	40	1,5	6,8	40			3,0
<u>Gechloroerde koolwaterstoffen</u>									
polychloorbifenylen (PCB's)									
PCB's (som 7, incl. PCB 118)	0,0200	0,51	1,00	0,0200	0,0200	0,50			0,0400
<u>Overige stoffen</u>									
minerale olie	190	2595	5000	190	190	500			190

Streef-, achtergrond- en interventiewaarden grond en grondwater conform Wet Bodembescherming (Wbb), Circulaire 2009, Staatscrt. 3 april 2012



Datum:
7-nov-12

Oprichtgever:
Projectnaam:
Projectnummer:

Organische stof / humus (%)	10,0	10 < humus < 30, rekenwaarde:	10,0	% geldt voor PAK
		2 < humus < 30, rekenwaarde:	10,0	% geldt voor overige org. verbindingen
		humus > 2, rekenwaarde:	10,0	% geldt voor zware metalen
Lutum (%)	25,0	lutum > 2, rekenwaarde:	25,0	% geldt voor zware metalen

	Achtergrond- en interventiewaarden Wbb			streef- en interventiewaarden Wbb ondiep grondwater (<10 m-mv)		
	Achtergrondwaarde grond AW	Tussenwaarde grond ½(AW+I)	Interventiewaarde grond I	Achtergrondwaarde grondwater S	Tussenwaarde grondwater ½(S+I)	Interventiewaarde grondwater I
	mg/kg ds			µg/l		
<u>Metalen</u>						
barium	190	555	920	50	338	625
cadmium	0,60	6,8	13,0	0,40	3,2	6,0
kobalt	15,0	103	190	20	60	100
koper	40	115	190	15	45	75
kwik	0,15	18	36	0,050	0,18	0,30
lood	50	290	530	15	45	75
molybdeen	1,5	96	190	5,0	153	300
nikkel	35	68	100	15	45	75
zink	140	430	720	65	433	800
<u>Aromatische stoffen</u>						
benzeen	0,200	0,65	1,10	0,20	15	30
tolueen	0,200	16,1	32,0	7,0	504	1.000
ethylbenzeen	0,200	55	110	4,0	77	150
xylenen (som o-, m-, p-xyleen)	0,450	8,7	17,0	0,20	35	70
styreen (vinylbenzeen)	0,250	43,1	86	6,0	153	300
naftaleen	-	-	-	0,010	35	70
<u>Polycyclische aromatische koolwaterstoffen (PAK)</u>						
PAK (som 10)	1,5	21	40	-	-	-
<u>Gechloreerde koolwaterstoffen</u>						
<u>polychloorbifenylen (PCB's)</u>						
PCB's (som 7, incl. PCB 118)	0,0200	0,51	1,00	0,010	0,010	0,010
<u>Overige stoffen</u>						
minerale olie	190	2.595	5.000	50	325	600

Kwaliteitsborging

De genoemde werkzaamheden zijn uitgevoerd in overeenstemming met de regelgeving die bekend is onder de naam Kwalibo (=kwaliteitsborging in het bodembeheer). ARCADIS Nederland B.V., vestiging Assen en uitvoerend Veldwerkbureau Poelsema zijn gecertificeerd en erkend voor de genoemde werkzaamheden. Dit houdt in dat:









- § de werkzaamheden conform BRL SIKB 2000 en VKB-protocol 2001, 2002 en 2003 zijn uitgevoerd door een gecertificeerd en erkend bedrijf. Dit rapport draagt daarom het keurmerk 'kwaliteitswaarborg bodembeheer SIKB'.
- § de veldwerkzaamheden zijn uitgevoerd door erkende medewerkers;
- § de grond- en grondwatermonsters zijn (voor)behandeld middels de AS3000 methode in het door de Raad voor de Accreditatie erkende laboratorium Eurofins Analytico te Barneveld.



Conform de eisen uit de BRL SIKB 2000 melden wij het volgende:

- § De werkzaamheden waarop deze rapportage betrekking heeft, zijn conform BRL SIKB 2000 getoetst op partijdigheid. Daarom vermelden wij dat de uitvoerder van het veldwerk voor milieuhygiënisch bodemonderzoek een ander is dan de eigenaar van het terrein waarop het veldwerk betrekking heeft.

Colofon / Verantwoording uitvoering veldwerkzaamheden (BRL 2000)

Colofon					
Uitvoering:	Poelsema Veldwerkbureau De Kampen 19 8325 DD Vollenhove Tel: 0527-242000 Fax: 0527-241730 www.poelsemaveldwerk.nl e-mail: info@poelsemaveldwerk.nl				
Opdrachtgever:	Arcadis Nederland BV				
Projectnaam:	TenneT 380 KV Noord-West				
Projectnummer:	B02032.000377				
Verantwoording					
	<i>VKB Protocol</i>	<i>Naam veldwerker</i>	<i>(start)datum</i>	<i>Paraaf</i>	
Verklaring werkzaamheden uitgevoerd in onafhankelijkheid van de opdrachtgever en conform de eisen van de BRL 2000 en onderliggende protocollen	2001	J. Uitham	11-10-2012		
	2002	J. Uitham	11-10-2012		
	2003	J. Uitham	11-10-2012		
	2001	M la Crois	11-10-2012		
	2002	M la Crois	11-10-2012		
	2003	M la Crois	11-10-2012		
	2002	H Hemeltjen	11-10-2012		
	<i>VKB Protocol</i>	<i>Omschrijving afwijking</i>			
Afgeweken van BRL 2000		Er is besloten om 1 colofon te gebruiken ivm het grote aantal kleine repeterende projecten binnen dit project. Indien er afwijkingen conform de BRL 2000 zijn worden deze in de tekst van de rapportage verwerkt.			

- VKB P-2001: plaatsen van handboringen en peilbuizen, maken van boorbeschrijvingen, nemen van grondmonsters en waterpassen
- VKB P-2002: nemen van grondwatermonsters
- VKB P-2003: veldwerk bij milieuhygiënisch waterbodemonderzoek
- VKB P-2018: locatie-inspectie en monsterneming van asbest in bodem

6 Archeologisch onderzoek

Verantwoording

Titel: Archeologisch onderzoek: Project: Noord – West 380 kV
Deelgebied: 1
Mastnummer: 717

Projectnummer: B02032.000377.001

Referentienummer: T206878

Revisie: 1.0

Datum: 18 december 2014

Auteur(s): W.A. Ytsma (ARCADIS) & E. Goossens (RAAP)

Gecontroleerd door: D.G. Bedeaux (ARCADIS)

Goedgekeurd door: J. Assink



Paraaf goedgekeurd:

Contact: TenneT380kVnw@ARCADIS.nl

Bevoegd gezag: Gemeente Loppersum
Contactpersoon: T. Swijghuizen

Aanleiding: Bodemverstorende werkzaamheden mast 717

Archeoregio: Fries-Gronings kleigebied

AMK-terrein: Niet van toepassing

Archis2: 53945

Documentatie (beheer en plaats): ARCADIS & RAAP Archeologisch Adviesbureau, regio Noord en Oost

INHOUDSOPGAVE

Samenvatting

6.1 Inleiding

6.2 Bureauonderzoek

6.3 Veldonderzoek

6.4 Conclusies en aanbevelingen

Literatuur en bronnen

6.5 Bijlagen H6

Bijlage 6-1: Ligging onderzoeksgebied op topografische ondergrond met archeologische gegevens.

Bijlage 6-2: Ligging onderzoeksgebied op de archeologische verwachtingskaart en beleidsadvieskaart gemeente Loppersum.

Bijlage 6.3: Ligging boorpunten veldonderzoek.

Samenvatting

Volgens ARCHIS bevinden zich in het onderzoeksgebied geen bekende archeologische resten. Er komen historische elementen voor.

Op basis van het bureauonderzoek wordt aan het plangebied een hoge archeologische verwachting toegekend. De verwachting geldt voor de periode IJzertijd tot en met Late Middeleeuwen.

Op basis van het bureauonderzoek en cultuurtechnische en milieuhygiënische booronderzoek wordt aanvullend onderzoek geadviseerd in de vorm van een karterend booronderzoek. Dit onderzoek dient te worden uitgevoerd volgens de onder paragraaf 6.2.6 beschreven onderzoeksopzet.

6.1 Inleiding

6.1.1 Aanleiding en beleidskader

Binnen het geheel van de vergunningaanvragen is ook archeologisch vooronderzoek verplicht gesteld. Dit omdat bij graafwerkzaamheden ten behoeve van de funderingen van de nieuwe bi-pole masten mogelijk behoudenswaardige aanwezige archeologische resten beschadigd of zelfs vernietigd kunnen worden. Daartoe is er in eerste instantie een bureauonderzoek uitgevoerd om tot een gespecificeerde archeologische verwachting voor het plangebied te komen. Ter toetsing hiervan zijn vervolgens verkennende boringen verricht.

De Wet op de archeologische monumentenzorg (Wamz) is 1 september 2007 in werking getreden. Hiermee zijn de uitgangspunten van het Europese Verdrag van Malta binnen de Nederlandse wetgeving geïmplementeerd. Het belangrijkste uitgangspunt van de nieuwe wet is om archeologische resten in de ondergrond (ter plekke) te behouden, omdat de bodem nu eenmaal de beste conserveringsomgeving is (behoud in-situ).

Het onderzoek is uitgevoerd volgens de normen van de archeologische beroepsgroep (zie artikel 24 van het Besluit archeologische monumentenzorg). De Kwaliteitsnorm Nederlandse Archeologie (KNA, versie 3.2), beheerd door de Stichting Infrastructuur Kwaliteitsborging Bodembeheer (SIKB; www.sikb.nl), geldt in de praktijk als richtlijn. Deze is aangevuld met door de diverse overheden geldende richtlijnen voor archeologisch onderzoek.

6.2 Bureauonderzoek

6.2.1 Doelstelling

In het voortraject is door Archeologic een Achtergronddocument Archeologie MER Noord-West 380 kV opgesteld. Hierin zijn onder meer het initiatief en de verschillende alternatieven nader beschreven en zijn de alternatieven met elkaar vergeleken op milieueffecten wat betreft archeologie. Daarnaast is door The Missing Link een Archeologieplan Noord-West 380 kV opgesteld. Dit archeologieplan geeft informatie voor het inpassingsplan en het aanvragen van eventuele vergunningen. In opdracht van ARCADIS heeft RAAP Archeologisch Adviesbureau in oktober 2012 in het kader van de archeologische monumentenzorg een archeologisch bureauonderzoek uitgevoerd conform het PvE. Dit bureauonderzoek betreft een detaillering van deze onderzoeken op mastniveau.

Het onderzoek dient te worden uitgevoerd omdat realisatie van de plannen kan leiden tot aantasting of vernietiging van (mogelijk) aanwezige behoudenswaardige archeologische resten. Het doel van het bureauonderzoek is het verwerven van informatie, aan de hand van bestaande bronnen, over bekende of verwachte archeologische waarden in, of in de nabije omgeving van, het onderzoeksgebied, om daarmee vast te stellen of er behoudenswaardige archeologische resten aanwezig zijn die (mogelijk) bedreigd worden door de geplande inrichting. Verder dient het bureauonderzoek inzicht te geven in de aard van mogelijk aanwezige behoudenswaardige archeologische resten én de fysieke kenmerken om deze effectief op te sporen, of verder te waarderen. De cultuurtechnische en milieuhygiënische boringen worden tevens door ARCADIS beoordeeld.

Het bureauonderzoek is in 2012 opgesteld op basis van het voorkeursalternatief 2.0. In 2013 is het voorkeursalternatief 2.5 van kracht geworden. Ten opzichte van VKA 2.0 is de mast 67 m verplaatst. Op basis van het kaartmateriaal met bekende archeologische gegevens uit ARCHIS, AMK en de archeologische verwachting is in mei 2014 beoordeeld of de verplaatsing mogelijk gevolgen heeft voor de conclusie. Voor onderliggende mastlocatie is dat niet het geval. De conclusie op basis van VKA 2.5 komt overeen met de conclusie op basis van VKA 2.0. Het kaartmateriaal in de bijlage is wel aangepast en geeft de situatie op basis van VKA 2.5 weer.

6.2.2 Geomorfologie en bodem

Geomorfologie volgens geomorfologische kaart:

Geomorfologiecode: 1M35

Geomorfologieomschrijving: Vlake van getij-afzettingen

Bodem volgens bodemkaart:

Bodemcode: gMn85C-V

Bodemomschrijving: Knippige poldervaaggronden; klei, profielverloop 5

6.2.3 Archeologie

Bekende archeologische resten (ARCHIS)

Volgens ARCHIS bevinden zich in het onderzoeksgebied geen bekende archeologische resten.

Bekende archeologische gegevens uit andere bronnen

De kadastrale minuut uit circa 1832 bevat concrete aanwijzingen voor de aanwezigheid van archeologische resten in het onderzoeksgebied.

44: Historisch erf, waar omstreeks 1832 een boerderij of woonhuis was gelegen. Aan de west- en zuidzijde van het erf een brede sloot of gracht aanwezig.

Voorgaand archeologisch onderzoek (ARCHIS)

In het onderzoeksgebied is niet eerder archeologisch onderzoek uitgevoerd.

In het plangebied is niet eerder archeologisch onderzoek uitgevoerd.

6.2.4 Archeologische verwachting volgens bekende bronnen

Op de archeologische verwachtingskaart en beleidsadvieskaart gemeente Loppersum geldt voor het plangebied de verwachting: middelhoog/hoog. Daarmee geldt een onderzoekspllicht.

6.2.5 Gespecificeerde archeologische verwachting

Op basis van het voorkomen van vlakte van getij-afzettingen geldt in het plangebied een hoge archeologische verwachting voor resten uit de periode IJzertijd tot en met Late Middeleeuwen. Voor de periode van de landbouwers bestaat de kans op het voorkomen van nederzettingen, bestaande uit resten van bijvoorbeeld woongebouwen, bijgebouwen, (percelerings)greppels en afval/waterput(ten).

Als prospectiekenmerken van de eventueel aanwezige archeologische resten kunnen worden benoemd:

- Een aaneengesloten archeologische laag, gekenmerkt door een afwijkende kleur ten opzichte van de eronder en erboven liggende laag;
- De aanwezigheid van mogelijk antropogene objecten als houtskool, verbrande klei/leem, bot, steen en artefacten (voornamelijk aardewerk en vuursteen) in een matig tot hoge dichtheid (> 40 vondsten groter dan 4 mm per m²) en fosfaat;
- De veronderstelde ligging van de archeologische laag bevindt zich naar verwachting in het klei/veenpakket.

6.2.6 Onderzoeksvorstel vervolgonderzoek

Op basis van het bureauonderzoek wordt allereerst geadviseerd een veldtoets uit te voeren. Hiertoe wordt gebruik gemaakt van resultaten van de cultuurtechnische boringen. Indien uit de veldtoets blijkt

dat de verwachte archeologische laag intact is wordt op grond van de gespecificeerde verwachting de volgende onderzoeksmethode opgesteld (SIKB, 2007; Tol, e.a., 2004):

- Een booronderzoek bestaande uit vijf boringen geplaatst in een driehoeksgrid van 13 x 15 m;
- Boortype: bij zandbodems een Edelmanboor met een diameter van 15 cm. In het geval van kleibodems een Edelmanboor met een diameter van 12 cm en/of een gutsboor met een diameter van 3 cm;
- Waarnemingsmethode: bij zandbodems droog zeven (maaswijdte van 4 mm); analyse van zeeafresidu met het blote oog; bij kleibodems snijden met boormes/ brokkelen;
- Boordiepte: tot 30 cm in de C-horizont van de top van de (pleistocene) ondergrond (indien aanwezig) of maximaal 3 m -mv.

6.3 *Veldonderzoek*

6.3.1 *Werkwijze*

Op deze mastlocatie zijn cultuurtechnische en milieuhygiënische boringen uitgevoerd waarbij het profiel bodemkundig is beschreven. Deze bodemprofielen zijn geïnterpreteerd door een archeoloog om te bepalen of aanvullend karterend onderzoek noodzakelijk is.

6.3.2 *Resultaten*

Uit de boringen (nr. 71701 t/m 71708) blijkt dat de bodem intact is. In de bodem is het verwachte kleipakket aanwezig.

6.3.3 *Consequenties van de voorgenomen ingrepen*

Omdat de bodemverstorende werkzaamheden tot 3 meter –mv gaan plaats vinden, kunnen eventueel aanwezige archeologische waarden worden verstoord.

6.4 *Conclusies en aanbevelingen*

6.4.1 *Conclusies*

De verwachting uit het bureauonderzoek dat zich in het plangebied een vlakte van getij-afzettingen bevindt is tijdens het verkennende booronderzoek bevestigd. De hoge archeologische verwachting blijft daarom gehandhaafd.

6.4.2 *Aanbevelingen*

Op basis van bovenstaande conclusies wordt aanbevolen archeologisch vervolgonderzoek in de vorm van een karterend booronderzoek uit te voeren. Dit onderzoek dient te worden uitgevoerd volgens de onder paragraaf 6.2.6 beschreven onderzoeksopzet.

Voordat het vervolgonderzoek kan worden uitgevoerd dient dit advies door het bevoegd gezag te worden bekrachtigd.

Literatuur en bronnen

Beek, J.L. van & P.C. Vos (Deltares), 2008. Regio Noord-Groningen, gemeenten De Marne, Winsum, Bedum, Ten Boer, Loppersum, Eemsum, Appingedam en Delfzijl: archeologische verwachtingskaart en beleidsadvieskaart. RAAP-rapport 1732

Eijk, van, C. & J.A. de Jong, 2010 (concept): Achtergrondrapport archeologie MER Noord-West 380 kV, ArcheoLogicrapport 118, Woerden.

Hornikx, S. en C. van Eijk 2011: Onderzoeksstrategie en eisen voor het archeologisch inventariserend booronderzoek binnen het VKA, Noord-West 380 kV, TML-Notitie 378, Woerden.

Jong, J. de, Archeologieplan Noord-West 380 kV. 2012 (concept) kaartmateriaal. The Missing Link rapport TML 212. Project 1402. Woerden.

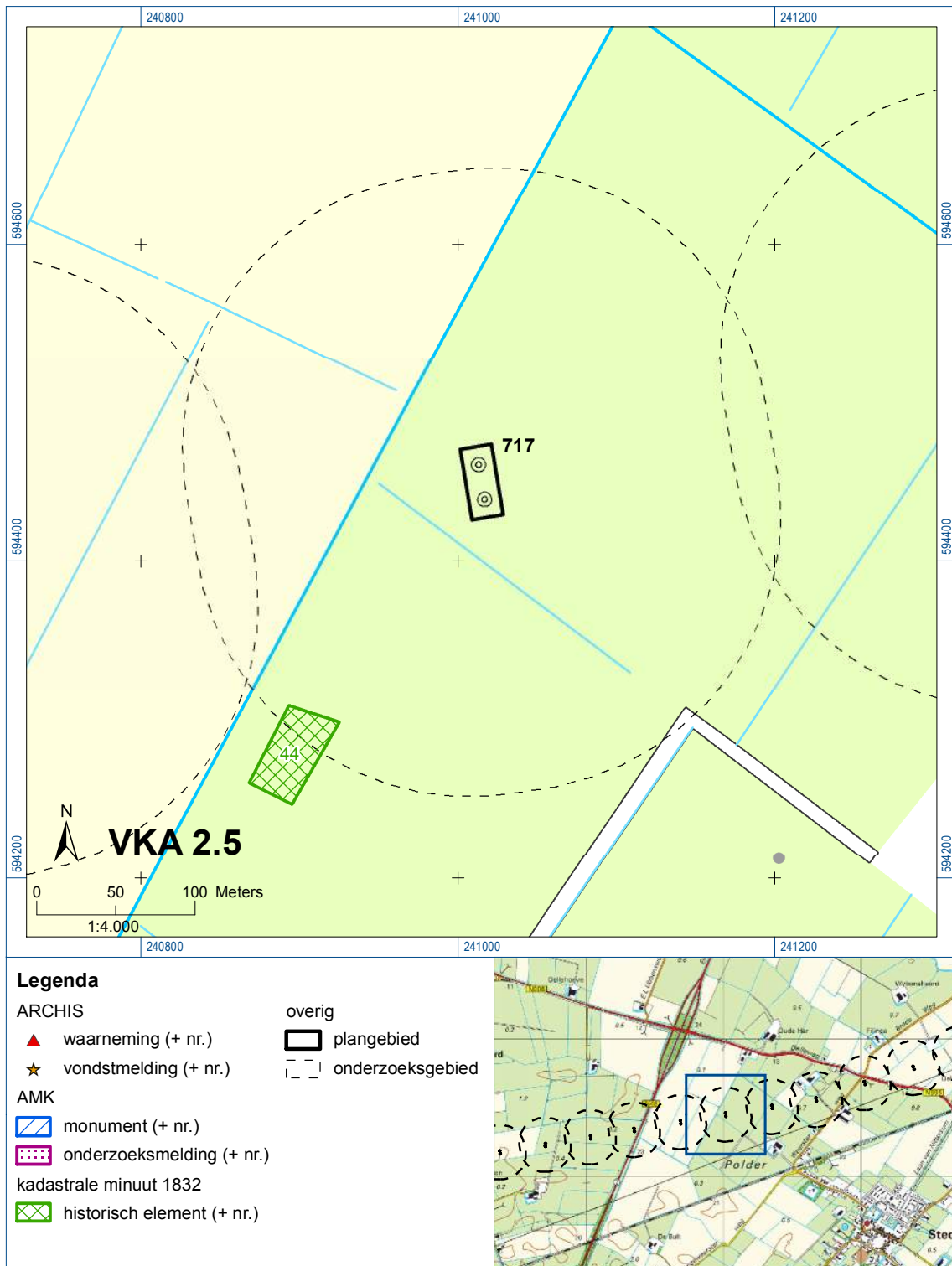
www.archis.nl
www.dinoloket.nl
www.watwaswaar.nl

6.5 *Bijlagen H6*

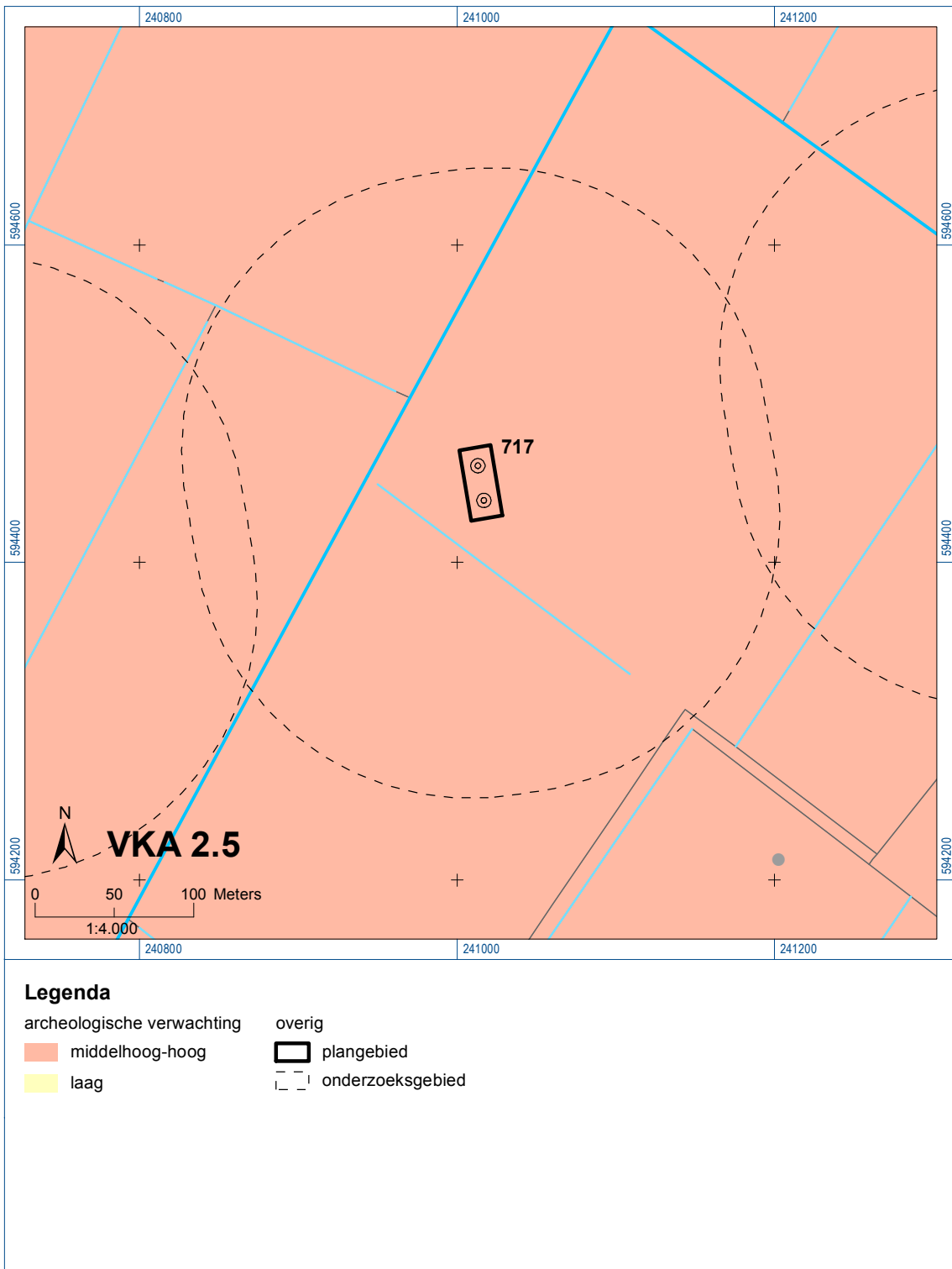
Bijlage 6-1: Ligging onderzoeksgebied op topografische ondergrond met archeologische gegevens.

Bijlage 6-2: Ligging onderzoeksgebied op de archeologische verwachtingskaart en beleidsadvieskaart gemeente Loppersum.

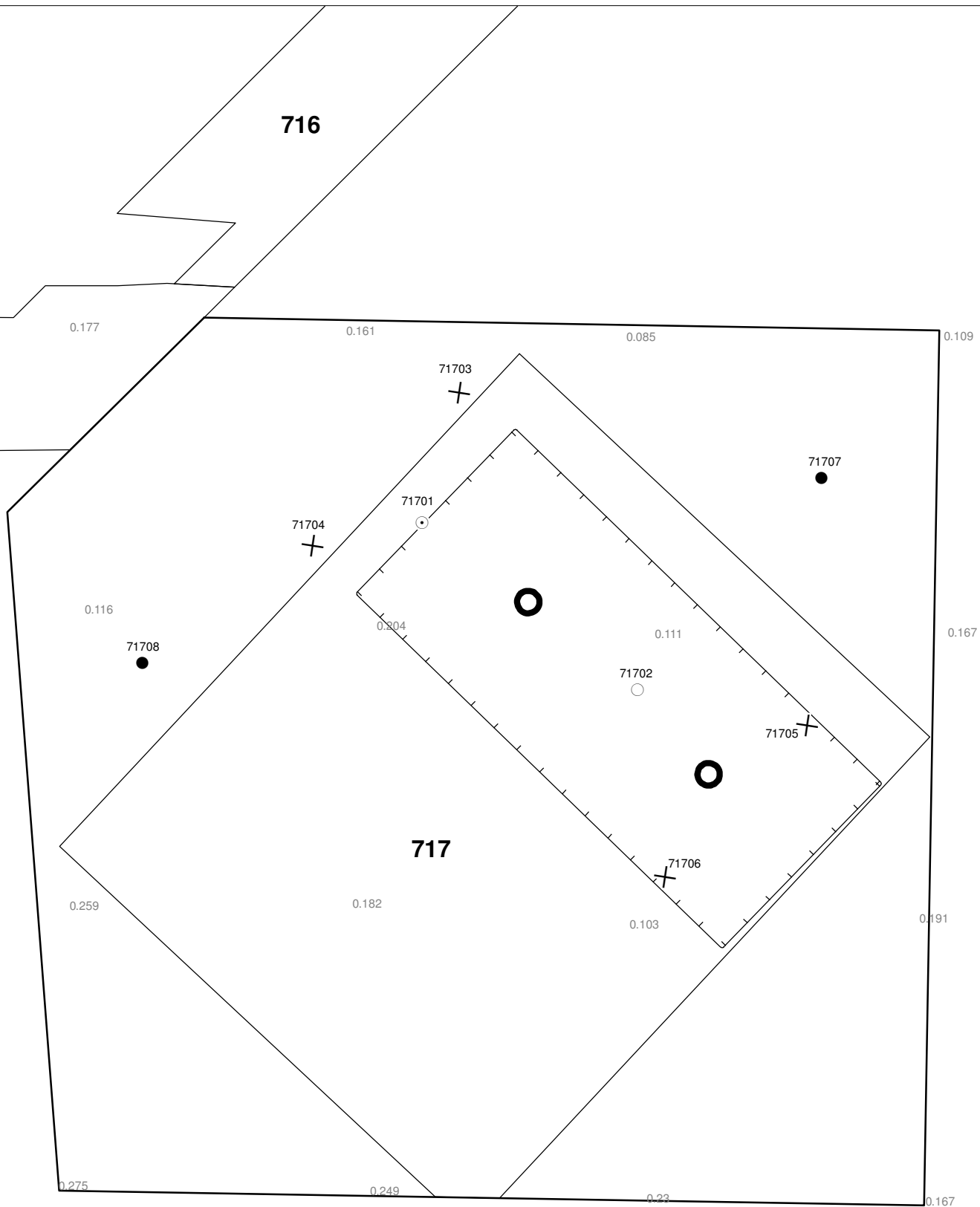
Bijlage 6.3: Ligging boorpunten veldonderzoek.










Bijlage 6-1: Ligging onderzoeksgebied op topografische ondergrond met archeologische gegevens.

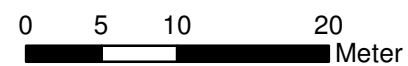


Bijlage 6-2: Ligging onderzoeksgebied op de archeologische verwachtingskaart.



Verklaring

-  Werkterrein +bouwweg
-  Bouwput
-  Masten
-  Locatie boring tot 0,50 m-mv
-  Locatie boring tot 1,20 m-mv
-  Locatie boring tot 4,00 m-mv
-  Locatie boring + peilbuis



Locatie VKA versie 2.5
Bouwweg VKA versie 2.5.1

TITEL		ARCHEOLOGIE KAART MAST :		717	
		Noord - West 380 kV			
STATUS	GETEKEND DOOR	AFD.	PAR.	OPDRACHTGEVER	
	T. Cornea			TenneT	
	GECONTROLEERD DOOR	AFD.	PAR.	OMSCHRIJVING WIJZIGING	GETEKEND BIJ
	E. Aldershof				ARCADIS
	VOOR AKKOORD	AFD.	PAR.	SCHAAL	DATUM 1e UITGAVE
	M. van Driel			1:500	03.04.2014
				DATUM WIJZIGING	
VAKGEBIED	TEK. SOORT	PROJECT NR.	FORMAT	NUMMER	WLIZ NR.
			A3	Mast nr. 717	1

7 Explosievenonderzoek

7.1 Inleiding

Op 27 september 2012 is door Leemans Speciaalwerken in opdracht van ARCADIS het rapport van vooronderzoek aan TenneT TSO B.V. Het betreft het vooronderzoek naar conventionele explosieven uit de tweede wereldoorlog in de gemeenten Bedum, Delfzijl, Eemsmond, Groningen, Loppersum, Winsum en Zuidhorn (kenmerk *Vooronderzoek S2012.002 – deel 1*).

7.2 Uitvoering

Voor een beschrijving van de uitvoering verwijzen wij naar bovengenoemd rapport.

7.3 Resultaten

Uit het vooronderzoek blijkt, dat de onderzoekslocatie niet verdacht is voor explosieven. Zie het achtergronddocument voor nadere informatie.

Bijlagen

Geen

ALGEMEEN VOORBLAD

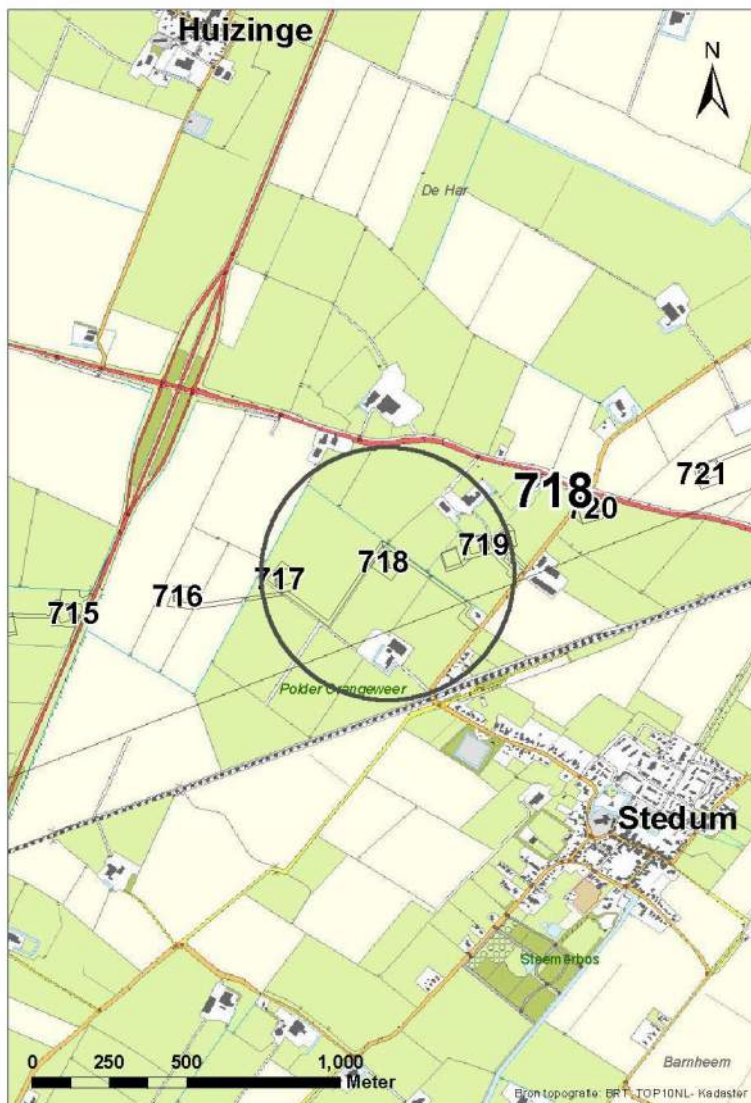
Project: Noord – West 380 kV
Deelgebied: 1
Mastenboek: locatie VKA 2.5/ bouwweg VKA 2.5.1
Mastnummer: 718
x-coördinaat (rd-stelsel) [m]: 241365
y-coördinaat (rd-stelsel) [m]: 594493

Gemeente: Loppersum

Datum: 18 december 2014

Versie: 1.0

Organisatie: ARCADIS



Regionale ligging mast 718

Verantwoording

Project: Noord – West 380 kV
Deelgebied: 1
Mastnummer: 718

Projectnummer: B.02032.000377.001

Referentienummer: T206878

Revisie: 1.0

Datum: 18 december 2014

Opdrachtgever : TenneT

Uitvoerder: ARCADIS

Auteur(s):

Onderzoek:

Edwin Aldershof	Algemeen
Menno Rakhorst	Geohydrologie
Maria de Lange	Milieuhygiëne
Wouter Ytsma	Archeologie

Gecontroleerd door: I. Benjamins

Paraaf gecontroleerd:



Goedgekeurd door: J. Assink

Paraaf goedgekeurd:



Contact: TenneT380kVnw@ARCADIS.nl

INHOUDSOPGAVE

1	Algemeen	1-4
1.1	Inleiding	1-4
1.2	Normen.....	1-5
1.3	Afkortingen en begrippen	1-5
1.4	Bijlagen H1	1-9
2	Cultuurtechnisch onderzoek.....	2-10
3	Geohydrologisch onderzoek	3-11
3.1	Inleiding	3-12
3.2	Veld- en laboratoriumwerkzaamheden.....	3-12
3.3	Algemene beschrijving tracé	3-12
3.4	Bemaling.....	3-15
3.5	Effecten grondwater	3-20
3.6	Uitvoeringstechnische aspecten.....	3-20
3.7	Samenvatting.....	3-20
3.8	Bijlagen H3	3-20
4	Grondmechanisch onderzoek	4-21
4.1.	Inleiding	4-22
4.2.	Uitzetten en waterpassen	4-22
4.3.	Sonderen	4-22
4.4.	Onderzoeksresultaten	4-23
5	Milieuhygiënisch onderzoek (verkennend bodemonderzoek).....	5-24
5.1	Inleiding	5-25
5.2	Vooronderzoek	5-25
5.3	Veld- en laboratoriumonderzoek	5-27
5.4	Resultaten veldonderzoek.....	5-28
5.5	Resultaten laboratoriumonderzoek	5-29
5.6	Evaluatie	5-30
5.7	Bijlagen H5	5-31
6	Archeologisch onderzoek.....	6-32
6.1	Inleiding	6-33
6.2	Bureauonderzoek	6-33
6.3	Veldonderzoek.....	6-35
6.4	Conclusies en aanbevelingen	6-35
6.5	Bijlagen H6	6-36
7	Explosievenonderzoek	7-37
7.1	Inleiding	7-37
7.2	Uitvoering	7-37
7.3	Resultaten	7-37

1 Algemeen

1.1 Inleiding

TenneT TSO B.V. is voornemens een nieuwe 380kV hoogspanningsverbinding aan te leggen tussen Ens en de Eemshaven. Dit traject is opgedeeld in drie deelgebieden. De te onderzoeken deelgebieden lopen respectievelijk vanaf:

1. de Eemshaven (HS-station Oudeschip) naar Groningen (HS station Vierverlaten);
2. Groningen naar Heerenveen (HS-station Oudehaske);
3. Heerenveen naar Ens (HS-station Ens).

Deelgebied 1 (ARCADIS) omvat 124 masten over een lengte van ca. 40 kilometer.

Deelgebied 2 (ARCADIS) omvat 213 masten over een lengte van ca. 70 kilometer.

Deelgebied 3 (TAUW) omvat 135 masten over een lengte van ca. 44 kilometer.

Dit rapport heeft betrekking op mastlocatie nummer 718 in deelgebied 1 in de gemeente Loppersum. De duur van de periode waarin de werkzaamheden op enig perceel plaatsvinden zal minimaal twee groeiseizoenen bestrijken.

De uit te voeren werkzaamheden ter plaatse van deze mastlocatie zijn:

- De bouw van een steunmast;
- Aanleggen van een fundatie in een bouwkuip met afmeting van 20 m bij 40 m. De benodigde ontgravingsdiepte bedraagt 3 m –mv;
- Inrichten van een tijdelijk werkterrein met een oppervlakte van maximaal 6.000 m² met binnen het werkterrein het bouwterrein met een oppervlakte van circa 3.000 m²;
- De realisatie van een tijdelijke bouwweg naar het werkterrein. Deze bouwweg heeft een lengte van circa 455 meter en is 12 meter breed (bestaande uit rijbaan van 6 meter en gronddepot).

Ten behoeve van de voorgenomen werkzaamheden zijn de volgende veldonderzoeken verricht:

- Cultuurtechnisch onderzoek
- Geohydrologisch onderzoek
- Grondmechanisch onderzoek
- Milieuhygiënisch onderzoek
- Archeologisch onderzoek
- Explosievenonderzoek

Deze onderzoeken zijn nodig in het kader van de nadere technische uitwerking van het basisontwerp, vergunning aanvraag en grondzaken.

Toelichting op voorkeursalternatieven (VKA)

Vanaf het verstrekken van de opdracht tot aan het opstellen van dit rapport zijn voor het tracé meerdere voorkeursalternatieven uitgewerkt door de opdrachtgever. Deze voorkeursalternatieven zijn door de opdrachtgever genummerd. Gestart is met VKA 2.0, de laatste door de opdrachtgever aan Arcadis geleverde voorkeursalternatief is VKA 2.5. Een wijziging van het voorkeursalternatief betekent in algemene bewoording een plaatselijke verschuiving van een of meerdere mastvoeten.

Alle in dit rapport uitgevoerde onderzoeken en onderzoeksresultaten zijn uitgevoerd en representatief voor het, door de opdrachtgever, laatst aangeleverde VKA 2.5.

1.1.1 Locatiegegevens

In onderstaande tabel zijn de locatiegegevens ter plaatse van de mastfundering en het werkterrein samengevat.

Tabel 1.1: Overzicht locatiegegevens

Adres locatie	Weersterweg, Stedum
Gemeente	Loppersum
Kadastrale gegevens locatie	Kadastrale gemeente Stedum, sectie E, nummer 356
Eigenaar locatie	Dhr. J.E.F. Menninga en dhr. P.C. Verduijn
Coördinaten	X 241365; Y 594493
Afmeting fundering locatie 718	20 m x 40 m
Huidig gebruik	Akkerbouw
Landschap	Zeekleigebied
Maaiveldniveau	Gemiddeld 0,13 m NAP

1.2 Normen

In deze paragraaf zijn de normen inclusief jaartal opgenomen waar in deze rapportage naar wordt verwezen.

- Onderzoeksprotocol TenneT, NW380/VGN/ALG/10, d.d. 18 januari 2012 (versie 1.0);
- Projectspecificatie veldonderzoeken Noord-West 380kV, NW380/VGN/ALG/9, d.d. 16 december 2011;
- CSK-25-N Cultuurtechniek versie 6, van 3 september 2007;
- NEN 5725 strategie voor het uitvoeren van vooronderzoek bij verkennend en nader onderzoek, januari 2009;
- NEN 5720 Bodem – Waterbodem: strategie voor het uitvoeren van verkennend onderzoek. Onderzoek naar de milieuhygiënische kwaliteit van waterbodem en baggerspecie, november 2009;
- NEN 5717: Bodem - Waterbodem - Strategie voor het uitvoeren van vooronderzoek bij verkennend en nader onderzoek, november 2009;
- NEN 5740, Bodem – Landbodem - Strategie voor het uitvoeren van verkennend Bodemonderzoek – Onderzoek naar de milieuhygiënische kwaliteit van de bodem, januari 2009;
- NEN 5707 Bodeminspectie: monsterneming en analyse van asbest in bodem, mei 2003;
- Veldwerkzaamheden milieuonderzoek conform BRL SIKB 2000 en VKB-protocol 2001, 2002 en 2003;
- Laboratoriumanalyses milieuonderzoek voor grond-, grondwater- en waterbodemonderzoek conform AS SIKB 3000;
- 5140 NEN 5140:1996 Geotechniek: bepaling van de conusweerstand en de plaatselijke wrijvingsweerstand van grond. Elektrische sondeermethode;
- Kwaliteitsnorm Nederlandse Archeologie 3.2 (KNA 3.2);
- BRL-OCE / CS-OCE;
- RAAP(archeologie) beschikt over een opgravingsvergunning, verleend door de Minister van Onderwijs, Cultuur en Wetenschap.

1.3 Afkortingen en begrippen

In deze paragraaf zijn de afkortingen en begrippen die van toepassing zijn opgenomen:

Afkortingen:

AG	Actuele Grondwaterstand
AMK	Archeologisch MonumentenKaart
ARCHIS	Archeologisch Informatie Systeem
GFT	Gesloten front boortechniek
GWS	Grondwaterstand
GHG	Gemiddeld Hoogste Grondwaterstand
GLG	Gemiddeld Laagste Grondwaterstand
HDD	Horizontal Directional Drilling (horizontaal gestuurde boring)
IKAW	Indicatieve Kaart van Archeologische Waarden

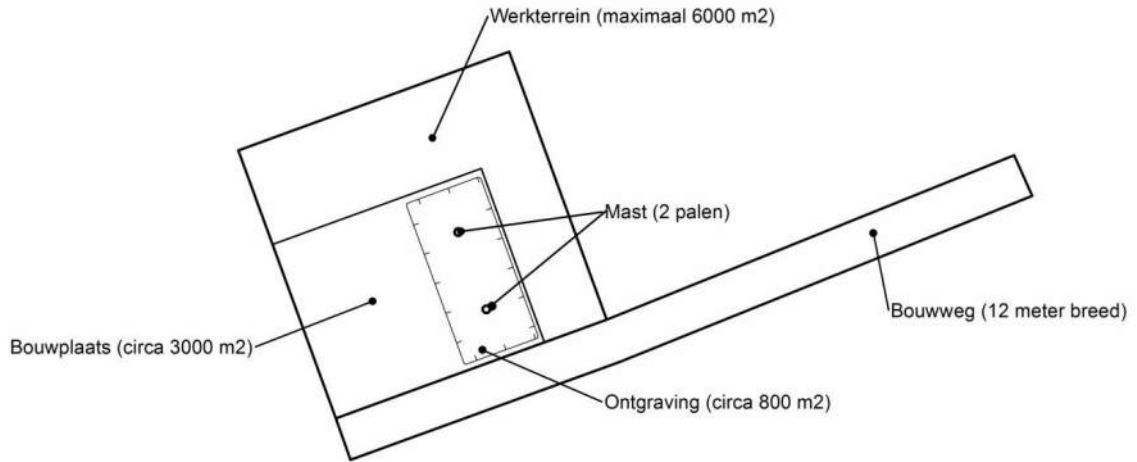
KLIC	Kabels en Leidingen Informatie Centrum
M -mv	Meters minus maaiveldniveau
NAK	Nederlandse Algemene Keuringsdienst voor zaaizaad en pootgoed van landbouwgewassen
NAP	Normaal Amsterdams Peil
NVWa	Nederlands Voedsel- en Warenautoriteit
OFT	Open front boortechniek
PBT	Pneumatische boortechniek
RCE	Rijksdienst voor het Cultureel Erfgoed
SIKB	Stichting Infrastructuur Kwaliteitsborging Bodembeheer

Begrippen:

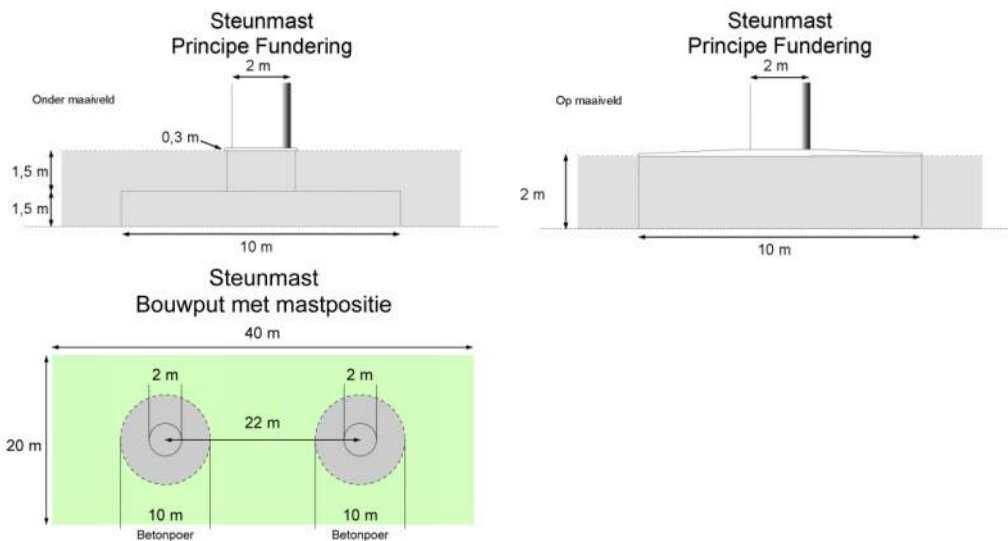
5 cm verlagingsprofiel	Het gebied waarbinnen een grondwaterstandsverlaging van 5 cm of meer optreedt.
A-laag/Teelaardelaag	De bovenste laag van de bodem die geschikt is voor de teelt van gewassen en die regelmatig wordt bewerkt. De laag is humeus.
B-laag	Laag van de bodem onder de A-laag/Teelaardelaag waar, door inspoeling, bestanddelen zijn toegevoegd zoals humus, lutum of minerale delen. Deze bodemlaag is in kleigronden veelal in grote mate gerijpt.
Backfill	Verzamelaam voor het materiaal, met gunstige thermische eigenschappen, dat van elders wordt aangevoerd en wordt toegepast in kabelsleuven (zand en/of eventueel voor dit doel samengesteld materiaal).
Bi-pole mast	Twee smalle pylonen, ieder gefundeerd op een betonnen plaat, waaraan de geleiders worden opgehangen. Onder deze definitie vallen hoek-, trek- en steunmasten.
Bouwput	Gedeelte binnen het werkterrein waar diepere ontgravingen plaatsvinden.
Bouwterrein	Gedeelte binnen het werkterrein waar wordt gebouwd en al dan niet ontgravingen plaatsvinden.
Bouwweg	Een tijdelijke rijbaan voor het transport van materieel/materiaal van en naar het werkterrein.
Cultivateren	Een grondbewerking waarbij de bovengrond wordt losgewerkt.
C-laag	Laag van de bodem onder de B-laag, waarin nog geen of beperkte bodemvorming heeft plaatsgevonden. Deze laag is in kleigronden veelal ongerijpt.
Diepwell	Een diepwellbemaling bestaat uit 1 of meerdere filters met veelal een grindomstorting. In de filter wordt een onderwaterpomp geïnstalleerd. Deze bemalingswijze wordt vooral toegepast in grofzandige pakketten en/of bij grote waterstandsverlagingen.
Drooglegging	Het hoogteverschil tussen de waterspiegel in de sloten/watergangen en het grondoppervlak.
Frezen	Een grondbewerking waarbij de zode en/of bovengrond wordt stukgemaakt en de grond wordt fijngemaakt.
Geleiders	Hoogspanningsdraden.
Grondoverschot	Grond uit de C-laag die overblijft na zorgvuldige aanvulling en verdichting van wat ontgraven is geweest.
Grondtekort	Grondtekort kan ontstaan door afvoer van ongeschikte grond en/of oxidatie van organische stof/veen, zettingen en klink onder het werkterrein c.q. de bouwweg.
Hoeveelheden	De theoretische hoeveelheden grond worden in vaste kuubs (m ³) aangegeven.

Horizontale bronnering	Bij horizontale bronnering wordt grondwater onttrokken via een of enkele drains. Deze drain ligt horizontaal onder de bouwputbodan en is aangesloten op een vacuümpomp. De maximale aanlegdiepte bedraagt circa 5 meter. Daarnaast zal in een heterogene of slecht doorlatende bodan, een goede omstorting moeten worden toegepast voor een optimale ontwatering van de watervoerende lagen.
Juklocatie (tijdelijk)	Een tijdelijke locatie waar een stelling wordt gebouwd om te voorkomen dat de geleiders bij het aanbrengen de grond kunnen raken.
k-waarde	Aanduiding voor de waterdoorlatendheid in m1 per dag.
kD-waarde	Aanduiding voor het doorlaatvermogen in m ² per dag.
Lier- haspellocatie	De locatie van een mechanisch werktuig of haspel waarmee geleiders uit de haspel langs de mast worden getrokken.
Onderzoeksgebied (arch.)	Plangebied plus 175 m voor beter begrip archeologische waarden.
Ongeschikte grond	Grond die door de directie ongeschikt wordt bevonden voor aanvulling/verwerking ter plaatse.
Onrendabele strook	Zie definitie Overhoek.
Ontwateringsdiepte	De hoogste grondwaterstand tussen de ontwateringsmiddelen.
Open bemaling	Bij open bemaling wordt het in de bouwkuip stromende water met een dompelpomp en/of vacuümpomp uit de sleuf gepompt. Deze bemalingsvorm wordt in hoofdzaak toegepast in slecht doorlatende gronden. Daarnaast wordt deze toegepast als aanvulling op vacuümbemaling en/of diepwellbemaling (dient als spanningsbemaling).
Overhoek	Gedeelten van percelen die zodanig van vorm zijn of een zodanig geringe oppervlakte hebben dat deze ongeschikt zijn geworden voor een economische en/of praktische bewerking of benutting door de grondgebruiker.
Plangebied (arch.)	Mastlocatie.
Permanent grasland	Grasland dat minimaal 30 jaar aaneengesloten alleen in gebruik is geweest als grasland.
Portaal	Poort van 2 of meer hoge palen met dwarsligger die dient als ondersteuningspunt voor de geleiders.
RD stelsel	Coördinaten in het stelsel van de Rijksdriehoeksmeting.
Stijghoogte	Het potentieel peil van het wateroppervlak van grondwater, gemeten vanaf een bepaald niveau (bijvoorbeeld NAP).
Teelaarde afzetten	Het afgraven van de teelaarde en in depot zetten.
Teelaarde terugzetten	Het verwerken van de in depot gezette teelaarde op het terrein waarvan het afkomstig is.
Verticale bronnering	Bronnering uit verticale filters of bronnen. Bij verticale bronnering kan onderscheid worden gemaakt tussen vacuümbemaling en zwaartekrachtbemaling met haalbuizen. Bij vacuümbemaling wordt een aantal verticale onttrekkingfilters aangesloten op een vacuümpomp. Bij zwaartekrachtbemaling wordt in de filters een haalbuis gehangen die op een vacuümpomp wordt aangesloten. De diameters van de voor deze bemalingswijze toegepaste filters variëren van 0,03 tot 0,15 m.
Waterbezwaar	Totaal te onttrekken hoeveelheid grondwater.
Werkstrook	Het afgebakende grondoppervlak waar werkzaamheden worden verricht voor de aanleg van ondergrondse kabelverbindingen.
Werkterrein	Terrein dat gebruikt wordt voor onder andere de opstelplaats voor kranen, de opslag van materieel en materiaal, opslag van grond, kleedruimten etc. Binnen het werkterrein bevindt zich de locatie van de te bouwen masten (bouwput) of portaal. Het werkterrein is vrij van beplanting en bebouwing.
Zaaien	Het met een zaaimachine of met de hand gelijkmatig verspreiden en in de grond brengen van het zaaizaad.

Figuur 1.1: overzicht van een Bi-pole mastlocatie



Figuur 1.2: principe fundering van een steunmast (masthoogte circa 55 meter).



Afmetingen van de bouwput zijn afhankelijk van de lokale situatie

Leeswijzer

Deze rapportage is als volgt opgebouwd:

- Hoofdstuk 2: Cultuurtechnisch onderzoek
- Hoofdstuk 3: Geohydrologisch onderzoek
- Hoofdstuk 4: Grondmechanisch onderzoek
- Hoofdstuk 5: Milieuhygiënisch onderzoek (verkennend bodemonderzoek)
- Hoofdstuk 6: Archeologisch onderzoek
- Hoofdstuk 7: Explosievenonderzoek

Bovenstaande onderzoeken zijn zo veel mogelijk gecombineerd uitgevoerd.

Voor de boorprofielen van de uitgevoerde boringen wordt verwezen naar de bijlage 1-1 en voor de sondeergrafieken van de uitgevoerde sonderingen wordt verwezen naar de bijlage 1-2.

1.4 *Bijlagen H1*

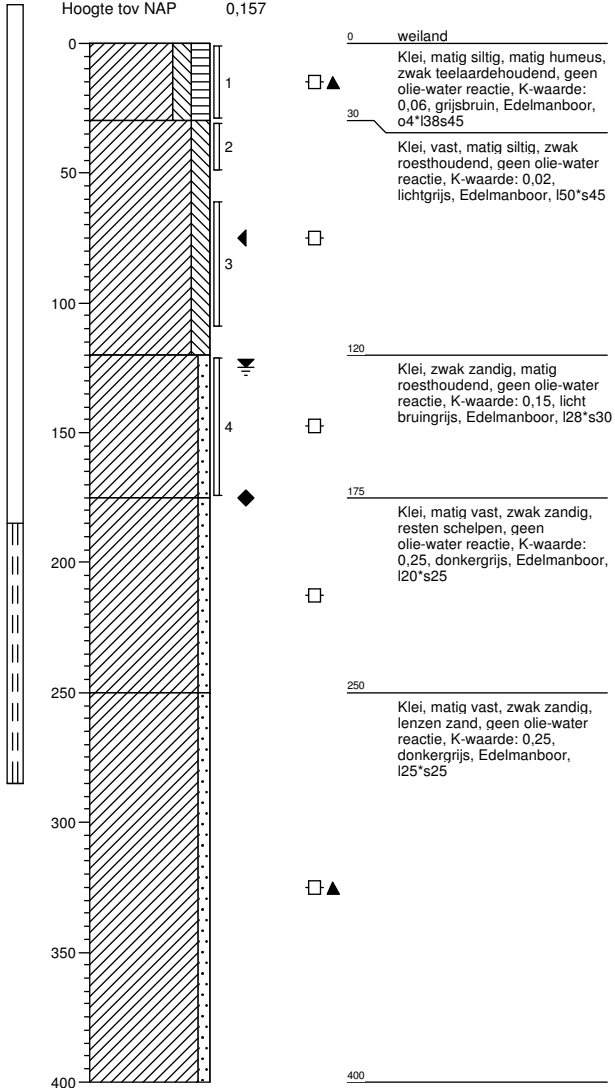
Bijlage 1-1: Boorprofielen

Bijlage 1-2: Situatiekaartje Fugro en bijbehorende sondeergrafieken

Bijlage 1-3: Kaart met ligging boorpunten

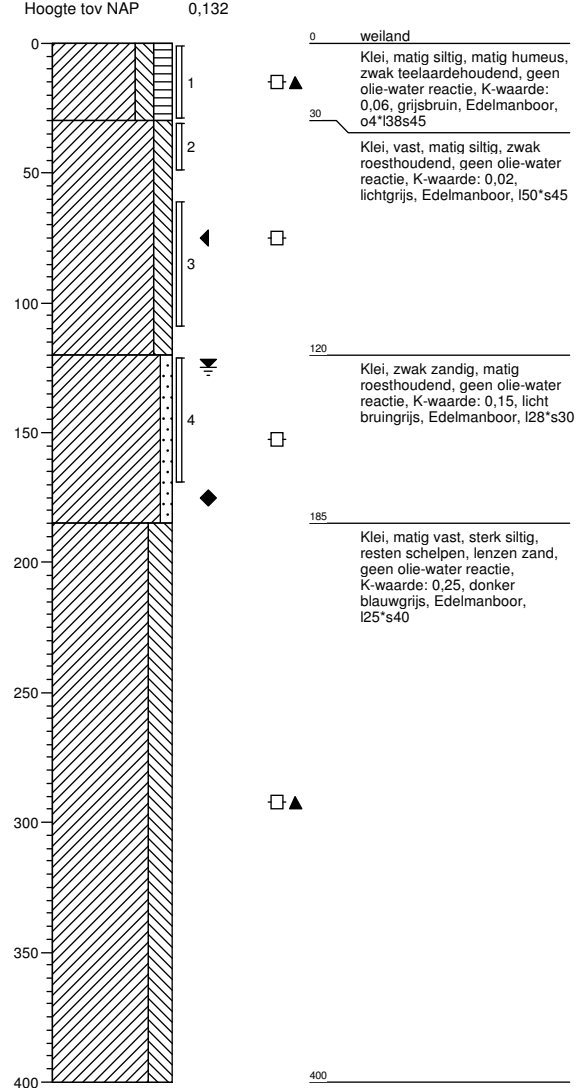
Boring: 71801

Boormeester : jan uitham
 Datum: 12-3-2013
 X: 241350,827
 Y: 594510,887
 GWS: 125
 GHG: 75
 GLG: 175
 Hoogte tov NAP 0,157



Boring: 71802

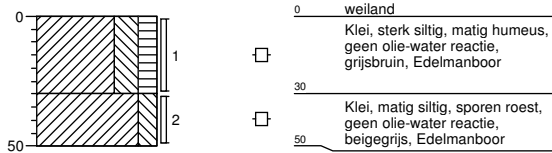
Boormeester : jan uitham
 Datum: 12-3-2013
 X: 241355,807
 Y: 594488,223
 GWS: 125
 GHG: 75
 GLG: 175
 Hoogte tov NAP 0,132



Boring: 71803

Boormeester : jan uitham
 Datum: 12-3-2013
 X: 241360,192
 Y: 594522,47

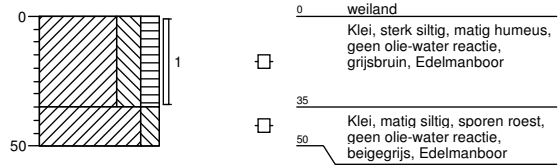
GWS:
 GHG:
 GLG:
 Hoogte tov NAP 0,193



Boring: 71804

Boormeester : jan uitham
 Datum: 12-3-2013
 X: 241342,479
 Y: 594519,572

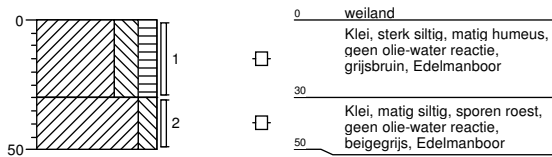
GWS:
 GHG:
 GLG:
 Hoogte tov NAP 0,016



Boring: 71805

Boormeester : jan uitham
 Datum: 12-3-2013
 X: 241367,813
 Y: 594479,608

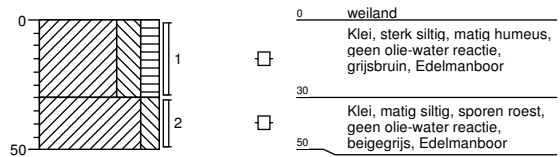
GWS:
 GHG:
 GLG:
 Hoogte tov NAP 0,244



Boring: 71806

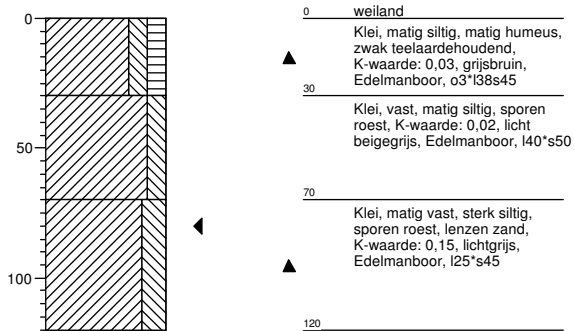
Boormeester : jan uitham
 Datum: 12-3-2013
 X: 241349,662
 Y: 594476,811

GWS:
 GHG:
 GLG:
 Hoogte tov NAP 0,111



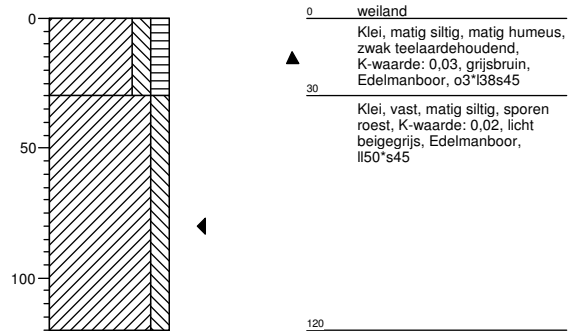
Boring: 71807

Boormeester : jan uitham
 Datum: 12-3-2013
 X: 241380,552
 Y: 594498,1
 GWS:
 GHG: 80
 GLG:
 Hoogte tov NAP 0,198



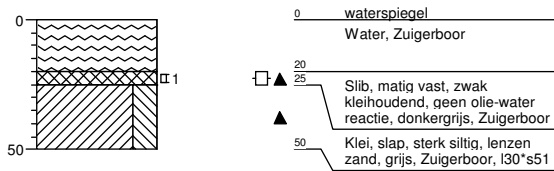
Boring: 71808

Boormeester : jan uitham
 Datum: 12-3-2013
 X: 241325,879
 Y: 594484,079
 GWS:
 GHG: 80
 GLG:
 Hoogte tov NAP 0,054



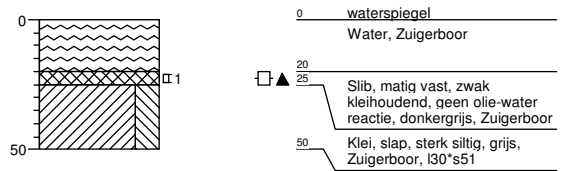
Boring: 718001bs

Boormeester : jan uitham
 Datum: 6-3-2013
 X: 241649,951
 Y: 594283,44
 GWS:
 GHG:
 GLG:
 Hoogte tov NAP -1,449



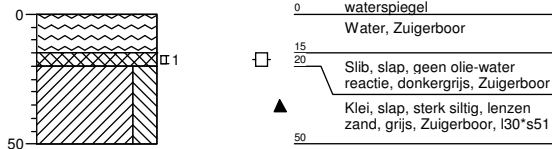
Boring: 718002bs

Boormeester : jan uitham
 Datum: 6-3-2013
 X: 241499,579
 Y: 594451,196
 GWS:
 GHG:
 GLG:
 Hoogte tov NAP -1,522



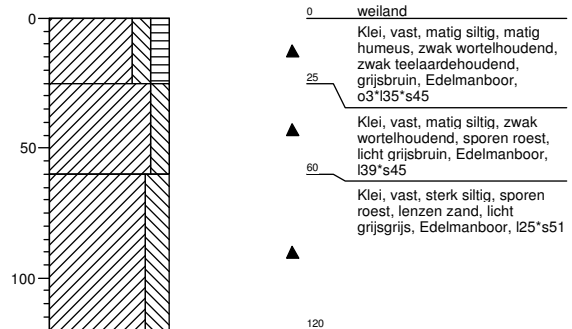
Boring: 718003bs

Boormeester : jan uitham
 Datum: 6-3-2013
 X: 241355,263
 Y: 594554,736
 GWS:
 GHG:
 GLG:
 Hoogte tov NAP -1,578



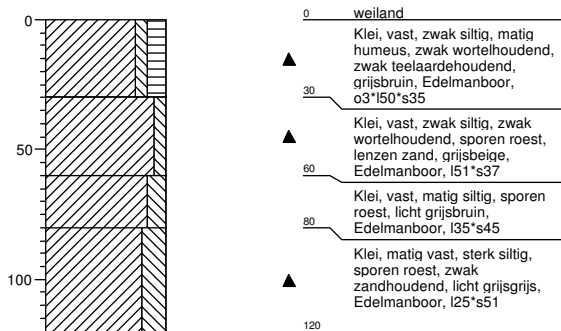
Boring: 718001b

Boormeester : jan uitham
 Datum: 6-3-2013
 X: 241620,888
 Y: 594305,923
 GWS:
 GHG:
 GLG:
 Hoogte tov NAP 0,285



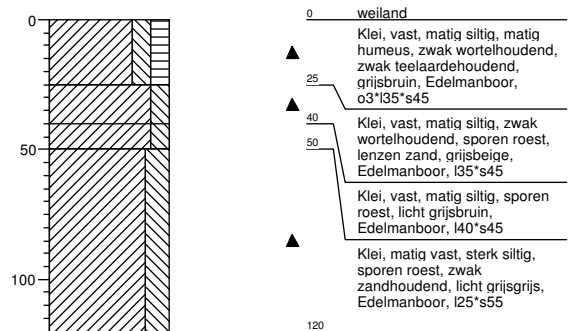
Boring: 718002b

Boormeester : jan uitham
 Datum: 6-3-2013
 X: 241616,728
 Y: 594340,25
 GWS:
 GHG:
 GLG:
 Hoogte tov NAP 0,088



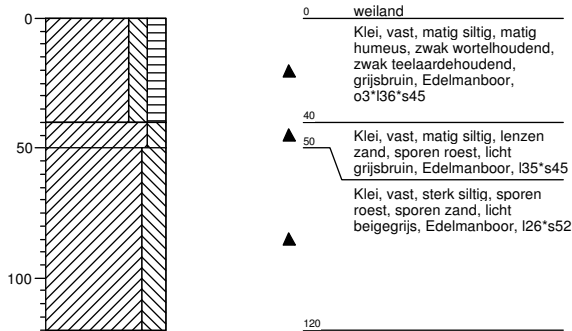
Boring: 718003b

Boormeester : jan uitham
 Datum: 6-3-2013
 X: 241566,893
 Y: 594402,999
 GWS:
 GHG:
 GLG:
 Hoogte tov NAP 0,055



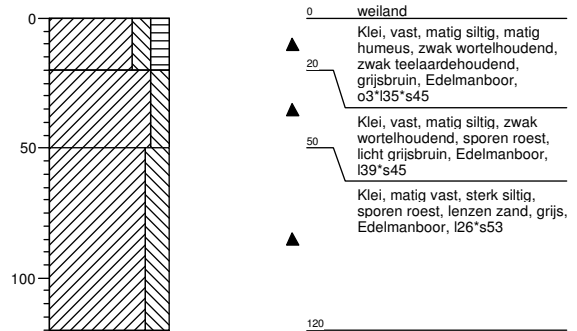
Boring: 718004b

Boormeester : jan uitham
 Datum: 6-3-2013
 X: 241530,422
 Y: 594429,504
 GWS:
 GHG:
 GLG:
 Hoogte tov NAP 0,091



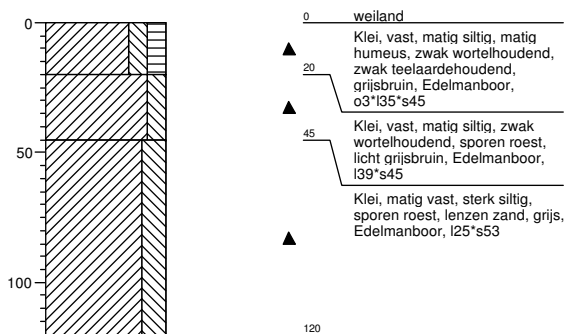
Boring: 718005b

Boormeester : jan uitham
 Datum: 6-3-2013
 X: 241489,49
 Y: 594458,914
 GWS:
 GHG:
 GLG:
 Hoogte tov NAP 0,087



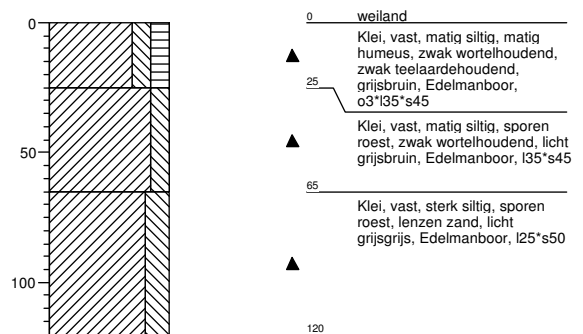
Boring: 718006b

Boormeester : jan uitham
 Datum: 6-3-2013
 X: 241456,539
 Y: 594482,889
 GWS:
 GHG:
 GLG:
 Hoogte tov NAP 0,154



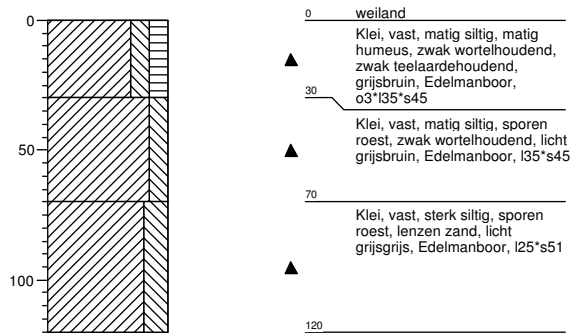
Boring: 718007b

Boormeester : jan uitham
 Datum: 6-3-2013
 X: 241416,553
 Y: 594511,918
 GWS:
 GHG:
 GLG:
 Hoogte tov NAP 0,11



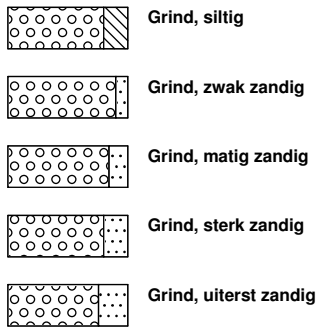
Boring: 718008b

Boormeester : jan uitham
Datum: 6-3-2013
X: 241377,314
Y: 594540,02
GWS:
GHG:
GLG:
Hoogte tov NAP 0,104

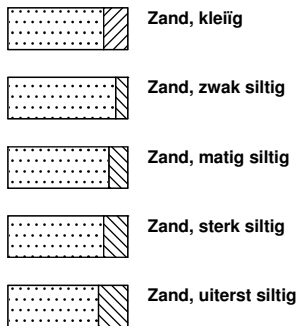


Legenda (conform NEN 5104)

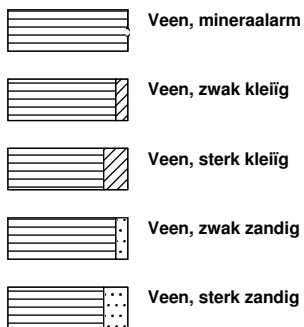
grind



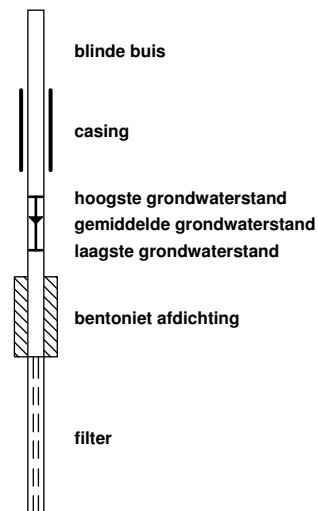
zand



veen



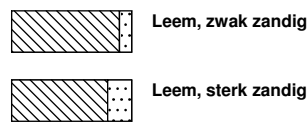
peilbuis



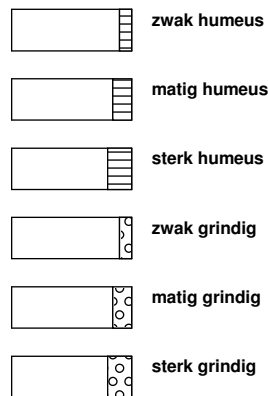
klei



leem



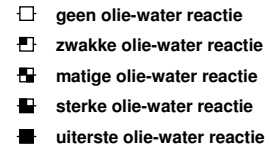
overige toevoegingen



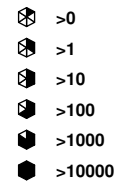
geur



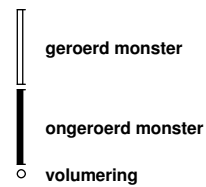
olie



p.i.d.-waarde

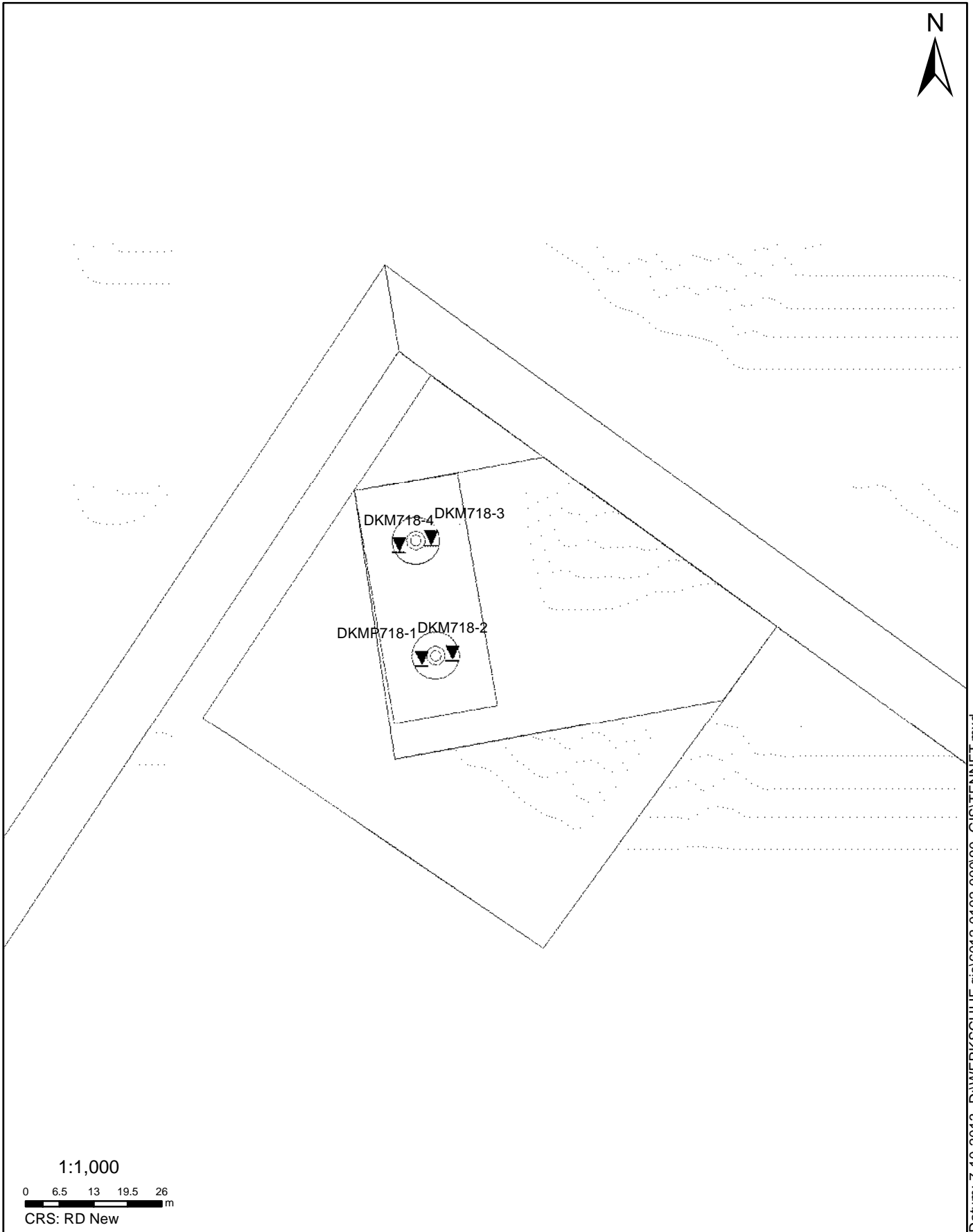


monsters



overig





SITUATIE

NOORD - WEST 380

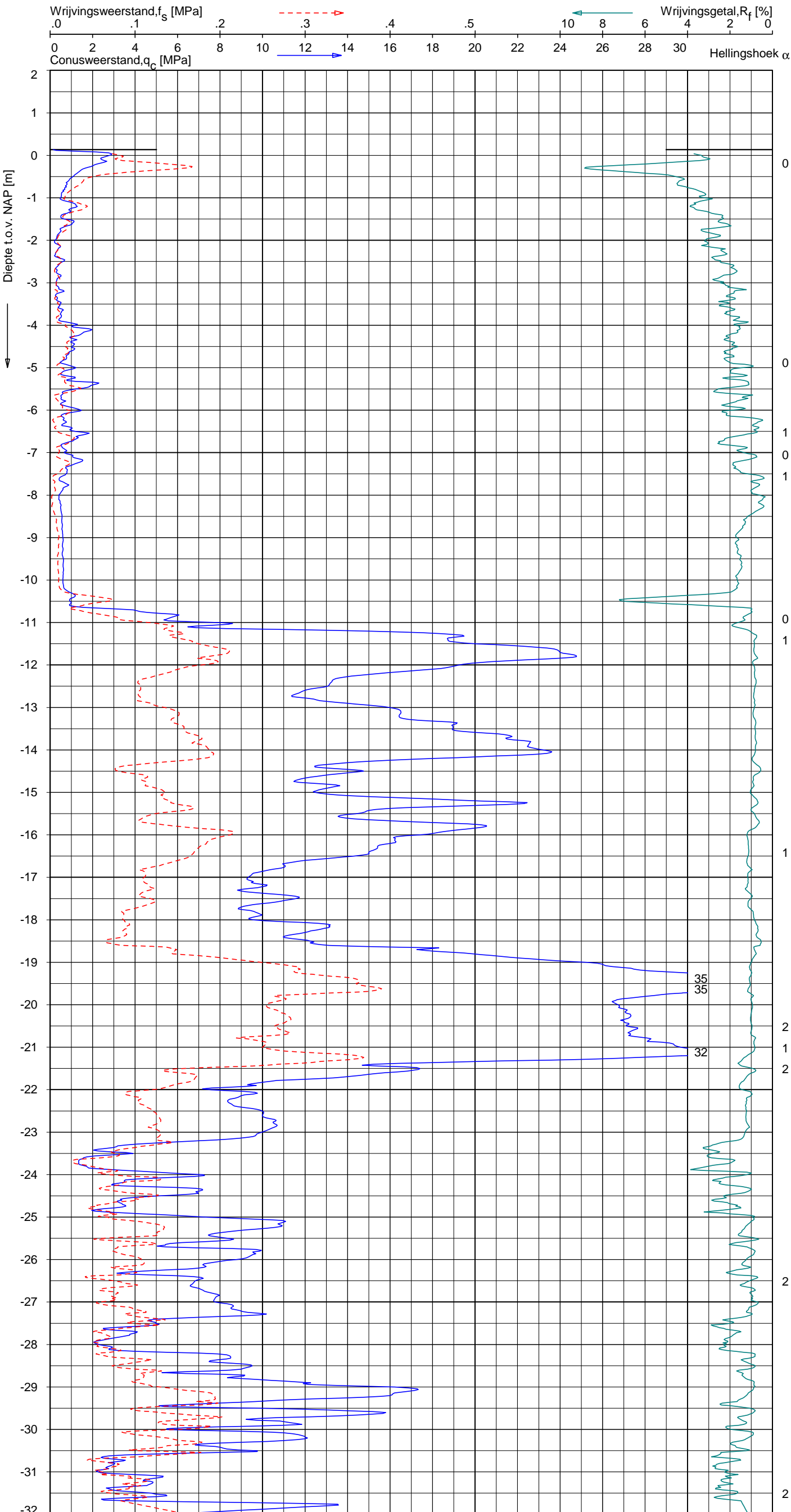
Opdr.nr.: 6012-0102-000

Bijlage : 724

UNIPLOT 05.22.nl / QcfClass-N3.cmd / 2013-09-04 11:58:54

6012-0102-000

DKMP718-1 - 1



Indicatieve bodembeschrijving
 Automatisch gegenereerd uit data van de sondering, geldig onder grondwaterpeil (Robertson 1990, NL corr.)



Opg. : MDG d.d. 27-aug-2013 Coord.: X=241353.2m Y=594495.3m Systeem: RD Sondering volgens norm NEN-EN-ISO 22476-1
 Get. : NIKKELSJ d.d. 04-sep-2013 MV = NAP +0.14m Conus: F7.5CKE2HAW₂/B P1 1701-2611 Toepassingsklasse 3. Test type TE1
 Conustype: A_c = 1500mm²; A_s = 19956mm²



SONDERING MET PLAATSELIJKE KLEEFMETING

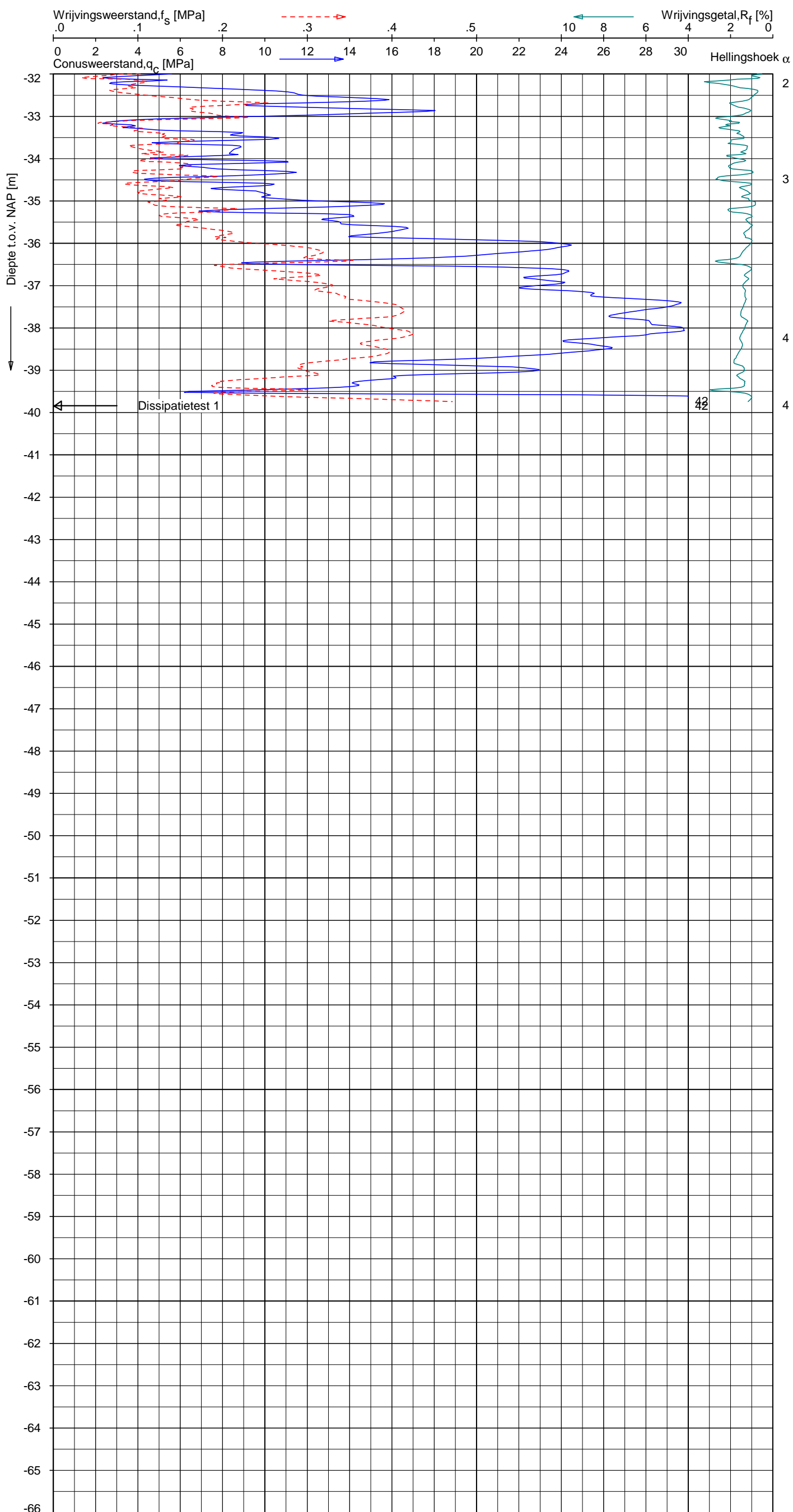
NOORD-WEST 380

Opdr. 6012-0102-000
 Sond. DKMP718-1


UNIPLOT 05.22.nl / QcFClass-N3.cmd / 2013-09-04 11:58:55

6012-0102-000

DKMP718-1 - 2



Indicatieve bodembeschrijving
 Automatisch gegenereerd uit data van de sondering, geldig onder grondwaterpeil (Robertson 1990, NL corr.)



Opg. : MDG d.d. 27-aug-2013 Coord.: X=241353.2m Y=594495.3m Systeem: RD Sondering volgens norm NEN-EN-ISO 22476-1
 Get. : NIKKELSJ d.d. 04-sep-2013 MV = NAP +0.14m Conus: F7.5CKE2HAW₂/B P1 1701-2611 Toepassingsklasse 3. Test type TE1
 Conustype: A_c = 1500 mm²; A_s = 19956 mm²



SONDERING MET PLAATSELIJKE KLEEFMETING

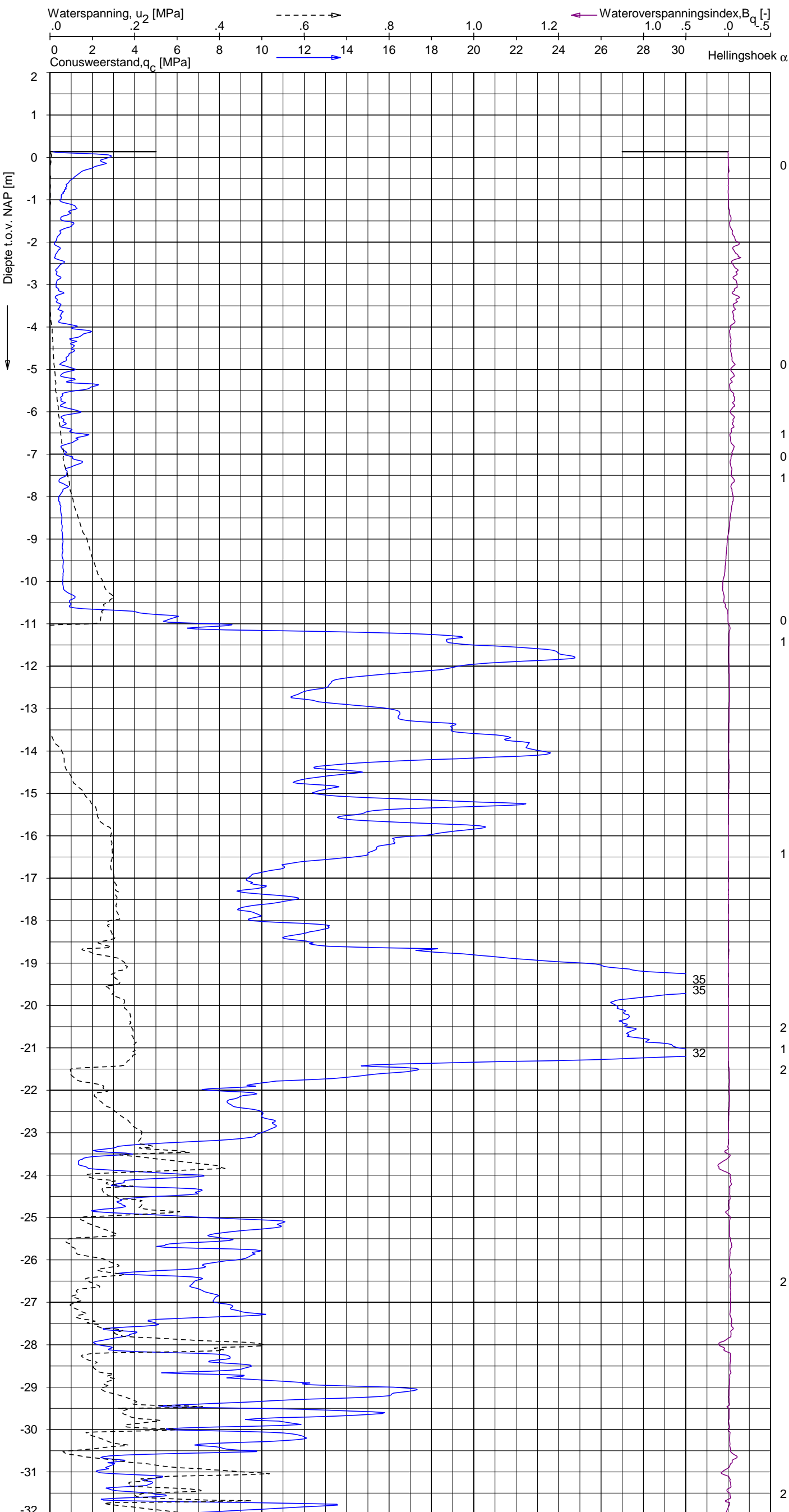
NOORD-WEST 380

Opdr. 6012-0102-000
 Sond. DKMP718-1

UNIPLOT 05.22.nl / QcU2Class-N3.cmd / 2013-09-04 12:00:06

6012-0102-000

DKMP718-1 - 1



Indicatieve bodembeschrijving
 Automatisch gegenereerd uit data van de sondering, geldig onder grondwaterpeil (Robertson 1990, NL corr.)



Opg. : MDG d.d. 27-aug-2013 Coord.: X=241353.2m Y=594495.3m Systeem: RD Sondering volgens norm NEN-EN-ISO 22476-1
 Get. : NIKKELSJ d.d. 04-sep-2013 MV = NAP +0.14m Conus: F7.5CKE2HAW₂/B P1 1701-2611 Toepassingsklasse 3. Test type TE1
 Conustype: $A_c = 1500 \text{ mm}^2$; $A_s = 19956 \text{ mm}^2$



SONDERING MET WATERSPANNINGSMETING

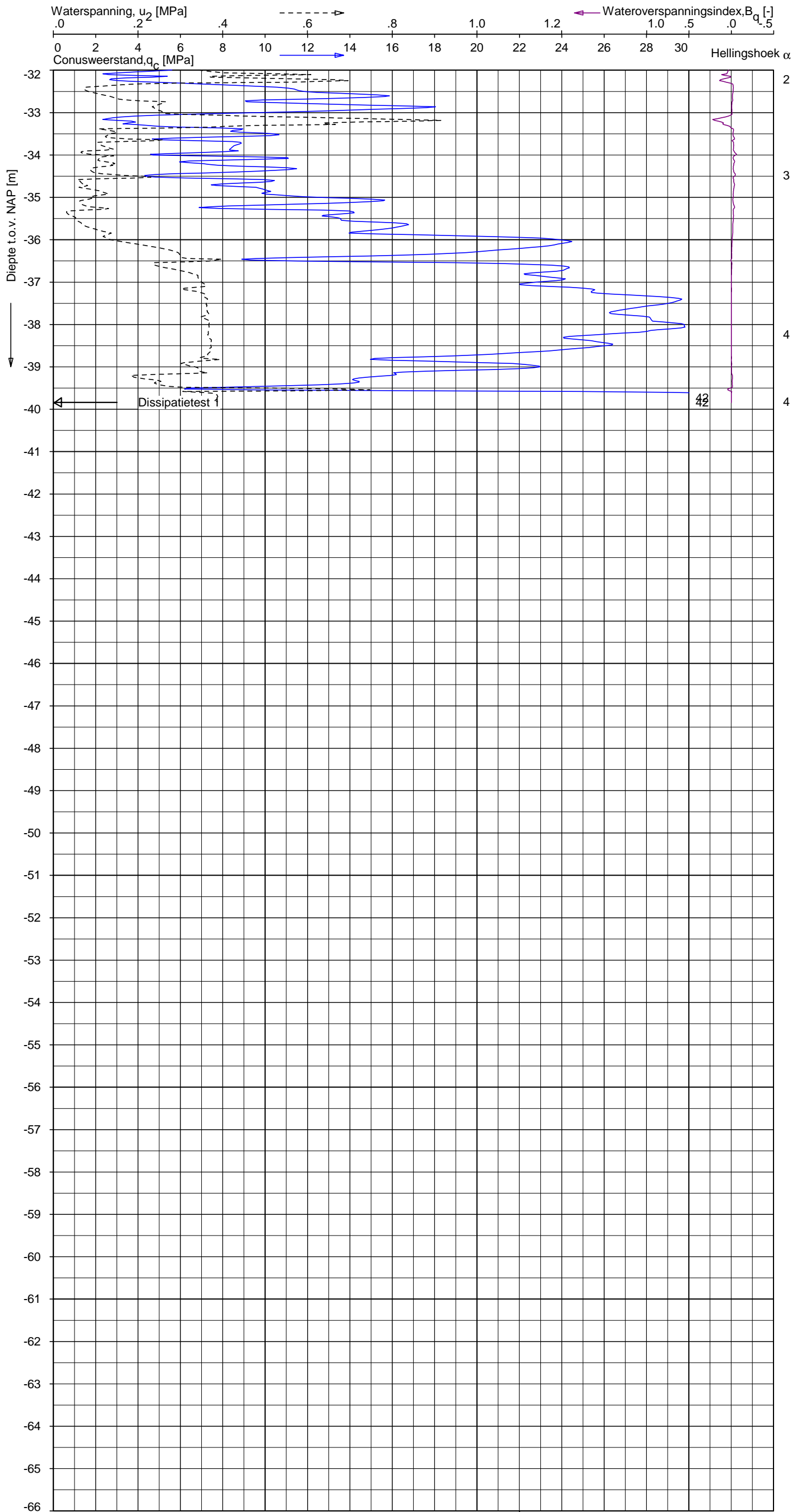
NOORD-WEST 380

Opdr. 6012-0102-000
 Sond. DKMP718-1


UNIPLOT 05.22.nl / QcU2Class-N3.cmd / 2013-09-04 12:00:07

6012-0102-000

DKMP718-1 - 2



Indicatieve bodembeschrijving
 Automatisch gegenereerd uit data van de sondering, geldig onder grondwaterpeil (Robertson 1990, NL corr.)



Opdr.: MDG d.d. 27-aug-2013 Coord.: X=241353.2m Y=594495.3m Systeem: RD Sondering volgens norm NEN-EN-ISO 22476-1
 Get.: NIKKEL SJ d.d. 04-sep-2013 MV = NAP +0.14m Conus: F7.5CKE2HAW₂/B P1 1701-2611 Toepassingsklasse 3. Test type TE1
 Conustype: A_c = 1500 mm²; A_s = 19956 mm²



SONDERING MET WATERSPANNINGSMETING

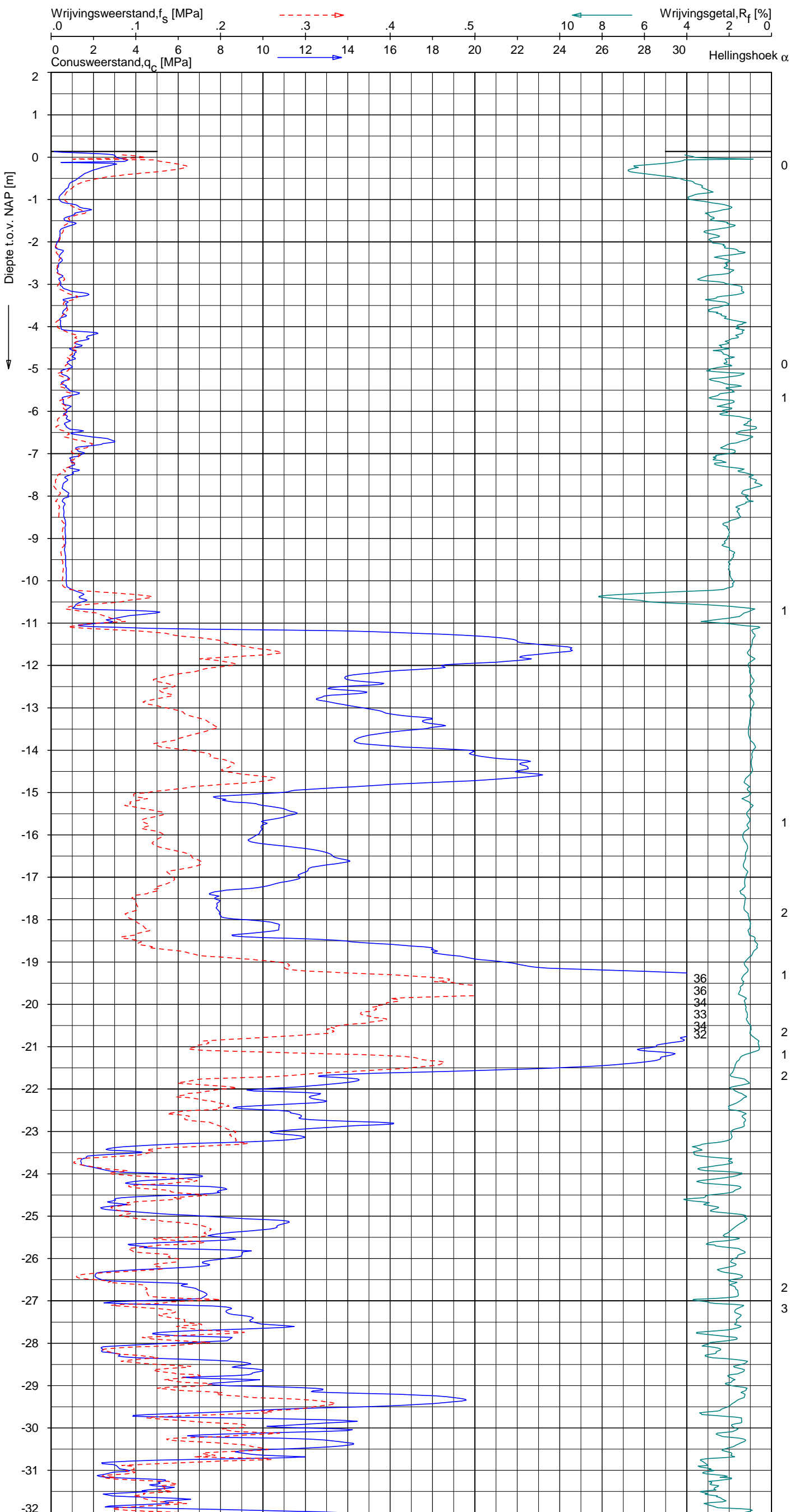
NOORD-WEST 380

Opdr. 6012-0102-000
 Sond. DKMP718-1

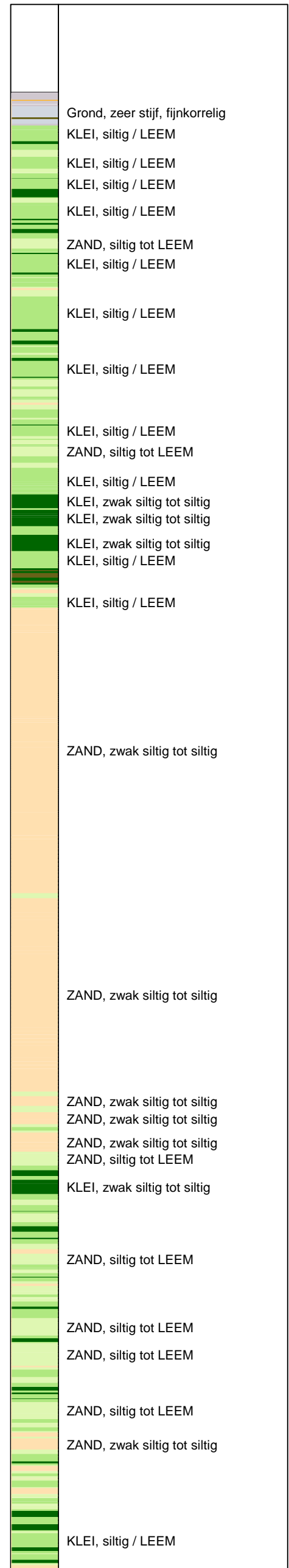
UNIPLOT 05.22.nl / QcFClass-N3.cmd / 2013-09-04 11:58:58

6012-0102-000

DKM718-2 - 1



Indicatieve bodembeschrijving
 Automatisch gegenereerd uit data van de sondering, geldig onder grondwaterpeil (Robertson 1990, NL corr.)



Opg. : MDG d.d. 27-aug-2013 Coord.: X=241359.1 m Y=594496.3 m Systeem: RD Sondering volgens norm NEN-EN-ISO 22476-1
 Get. : NIKKELSJ d.d. 04-sep-2013 MV = NAP +0.14 m Conus: F7.5CKE2HA/B 1701-2616 Toepassingsklasse 3. Test type TE1
 Conustype: A_c = 1500 mm²; A_s = 19956 mm²



SONDERING MET PLAATSELIJKE KLEEFMETING

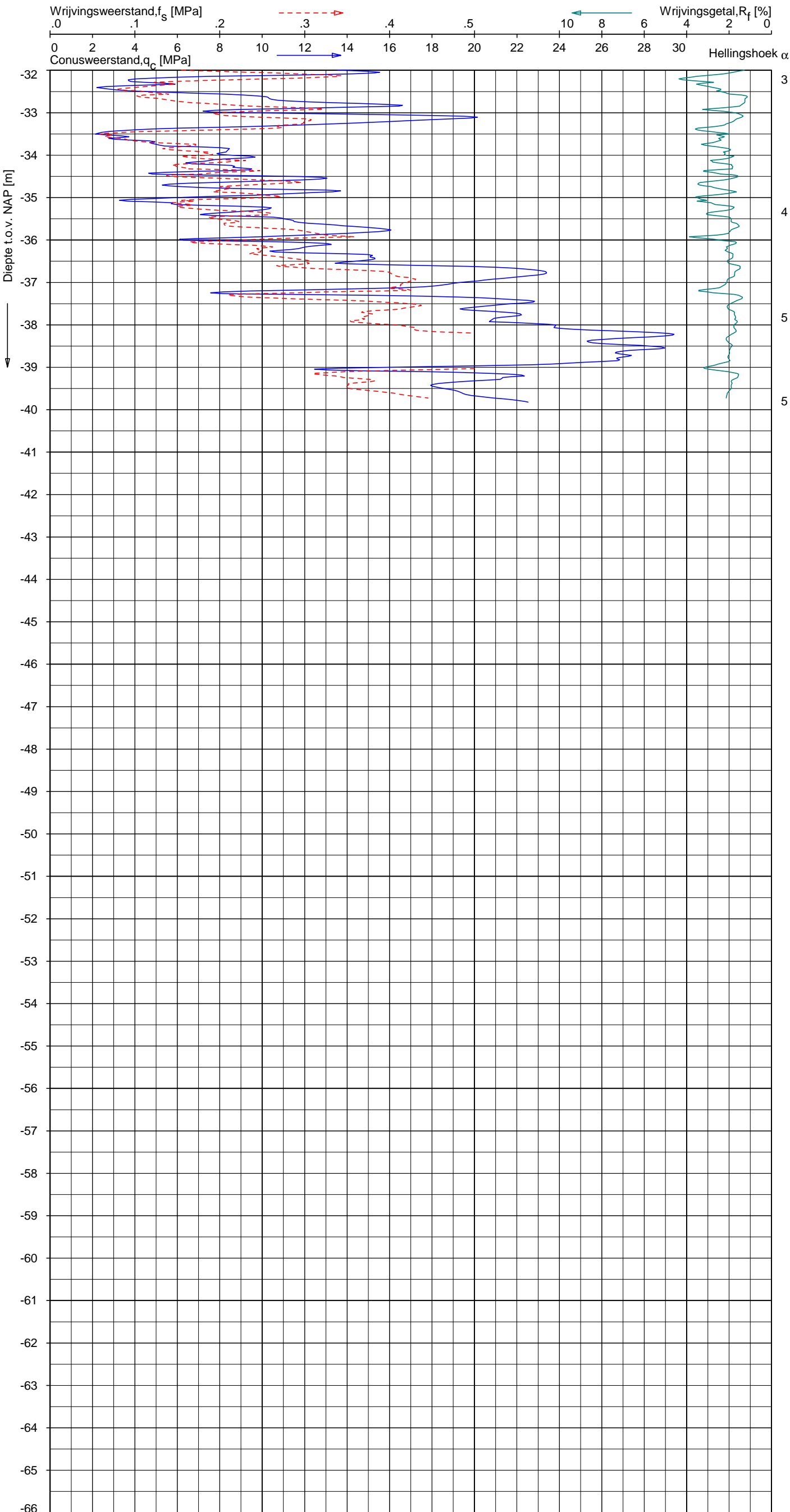
NOORD-WEST 380

Opdr. 6012-0102-000
 Sond. DKM718-2


UNIPLOT 05.22.nl / QcFClass-N3.cmd / 2013-09-04 11:58:58

6012-0102-000

DKM718-2 - 2



Indicatieve bodembeschrijving
 Automatisch gegenereerd uit data van de sondering, geldig onder grondwaterpeil (Robertson 1990, NL corr.)



Opg. : MDG d.d. 27-aug-2013 Coord.: X=241359.1 m Y=594496.3 m Systeem: RD Sondering volgens norm NEN-EN-ISO 22476-1
 Get. : NIKKELSJ d.d. 04-sep-2013 MV = NAP +0.14 m Conus: F7.5CKE2HA/B 1701-2616 Toepassingsklasse 3. Test type TE1
 Conustype: A_c = 1500 mm²; A_s = 19956 mm²



SONDERING MET PLAATSELIJKE KLEEFMETING

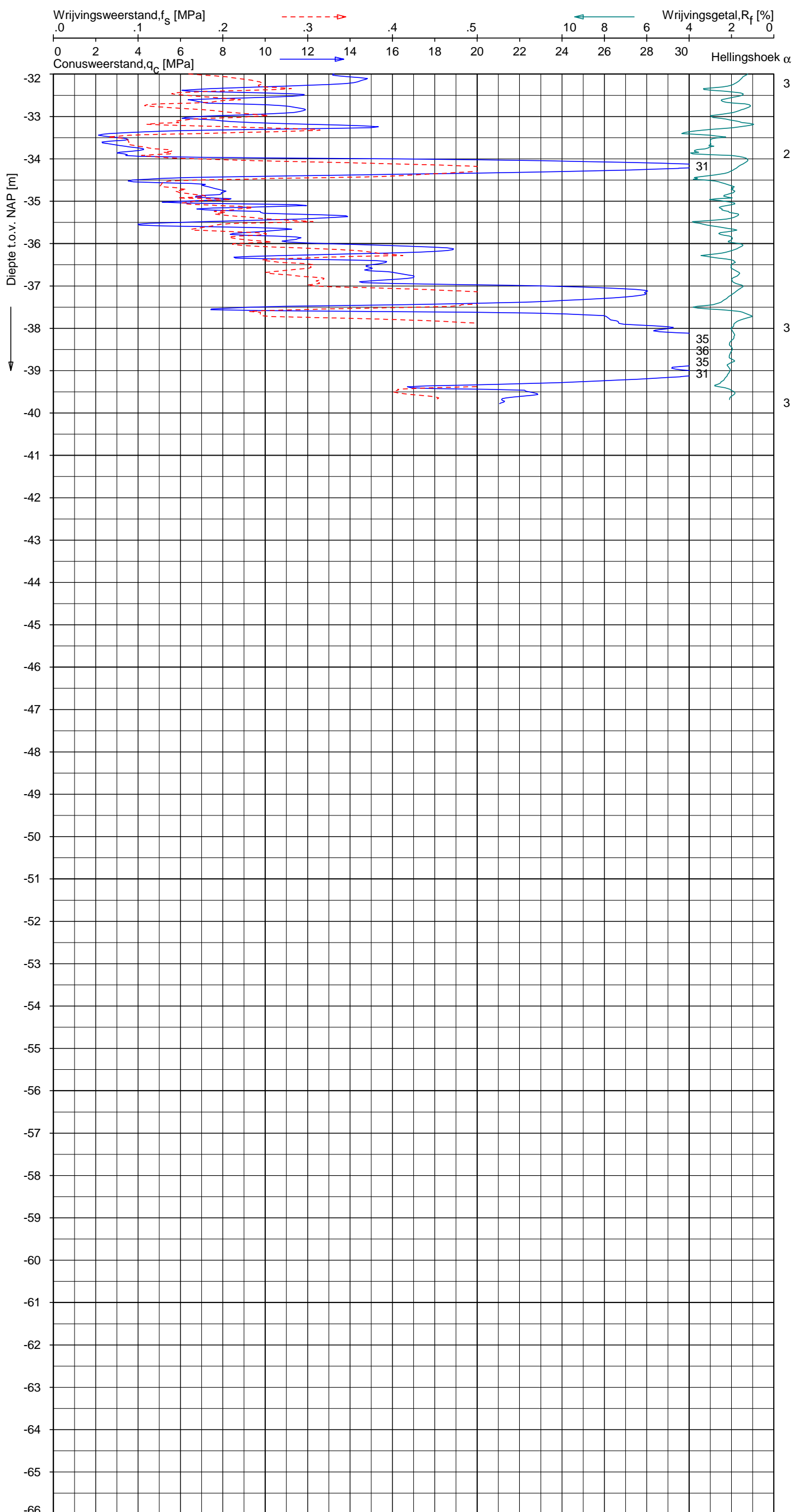
NOORD-WEST 380

Opdr. 6012-0102-000
 Sond. DKM718-2


UNIPLOT 05.22.nl / QcfClass-N3.cmd / 2013-09-04 11:59:02

6012-0102-000

DKM718-3 - 2



Indicatieve bodembeschrijving
 Automatisch gegenereerd uit data van de sondering, geldig onder grondwaterpeil (Robertson 1990, NL corr.)



Opdr.: MDG d.d. 27-aug-2013 Coord.: X=241354.9m Y=594518.1m Systeem: RD Sondering volgens norm NEN-EN-ISO 22476-1
 Get.: NIKKELSJ d.d. 04-sep-2013 MV = NAP +0.16m Conus: F7.5CKE2HA/B 1701-2616 Toepassingsklasse 3. Test type TE1
 Conustype: A_c = 1500 mm²; A_s = 19956 mm²



SONDERING MET PLAATSELIJKE KLEEFMETING

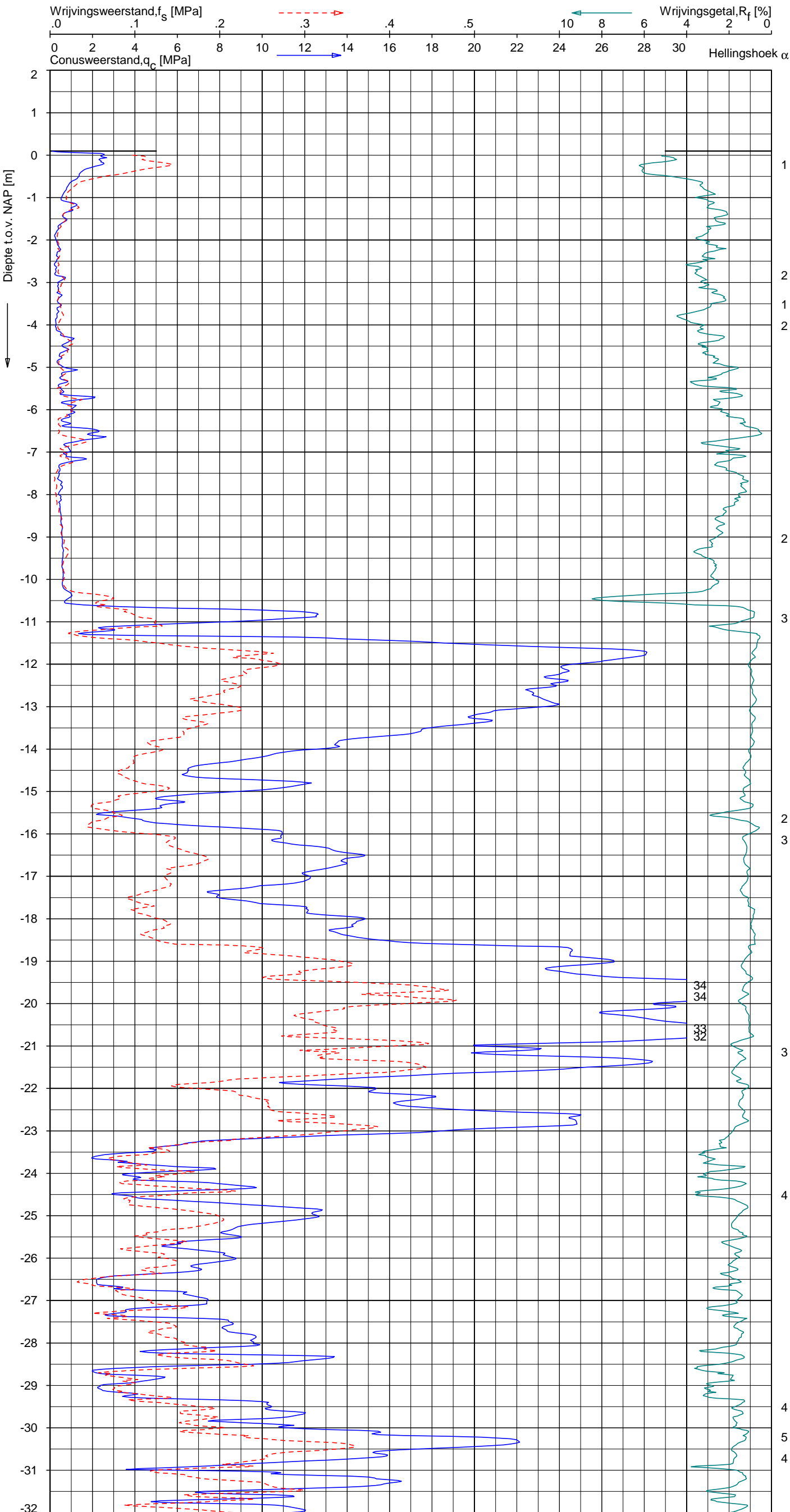
NOORD-WEST 380

Opdr. 6012-0102-000
 Sond. DKM718-3

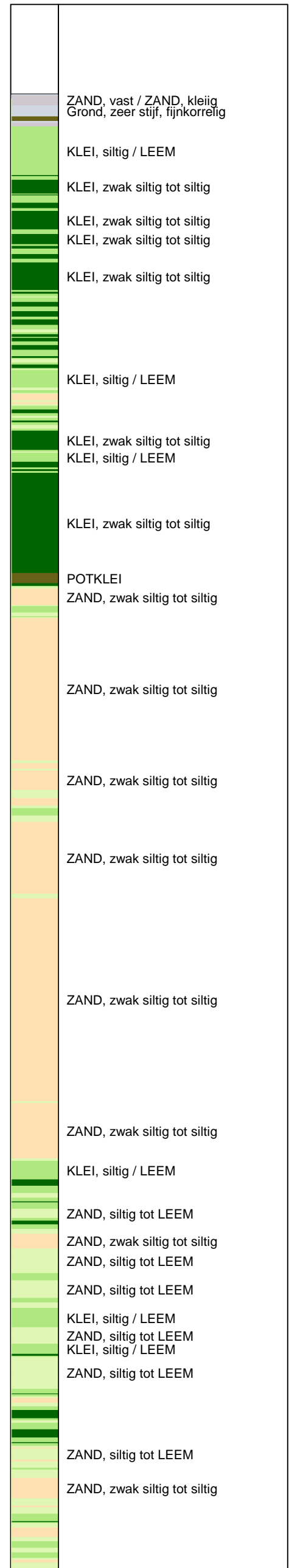
UNIPLOT 05.22.nl / QcfClass-N3.cmd / 2013-09-04 11:59:04

6012-0102-000

DKM718-4 - 1



Indicatieve bodembeschrijving
 Automatisch gegenereerd uit data van de sondering, geldig onder grondwaterpeil (Robertson 1990, NL corr.)



Opg.: MDG d.d. 27-aug-2013 Coord.: X=241348.8m Y=594516.8m Systeem: RD Sondering volgens norm NEN-EN-ISO 22476-1
 Get.: NIKKELSJ d.d. 04-sep-2013 MV = NAP +0.10m Conus: F7.5CKE2HA/B 1701-2616 Toepassingsklasse 3. Test type TE1
 Conustype: A_c = 1500 mm²; A_s = 19956 mm²



SONDERING MET PLAATSELIJKE KLEEFMETING

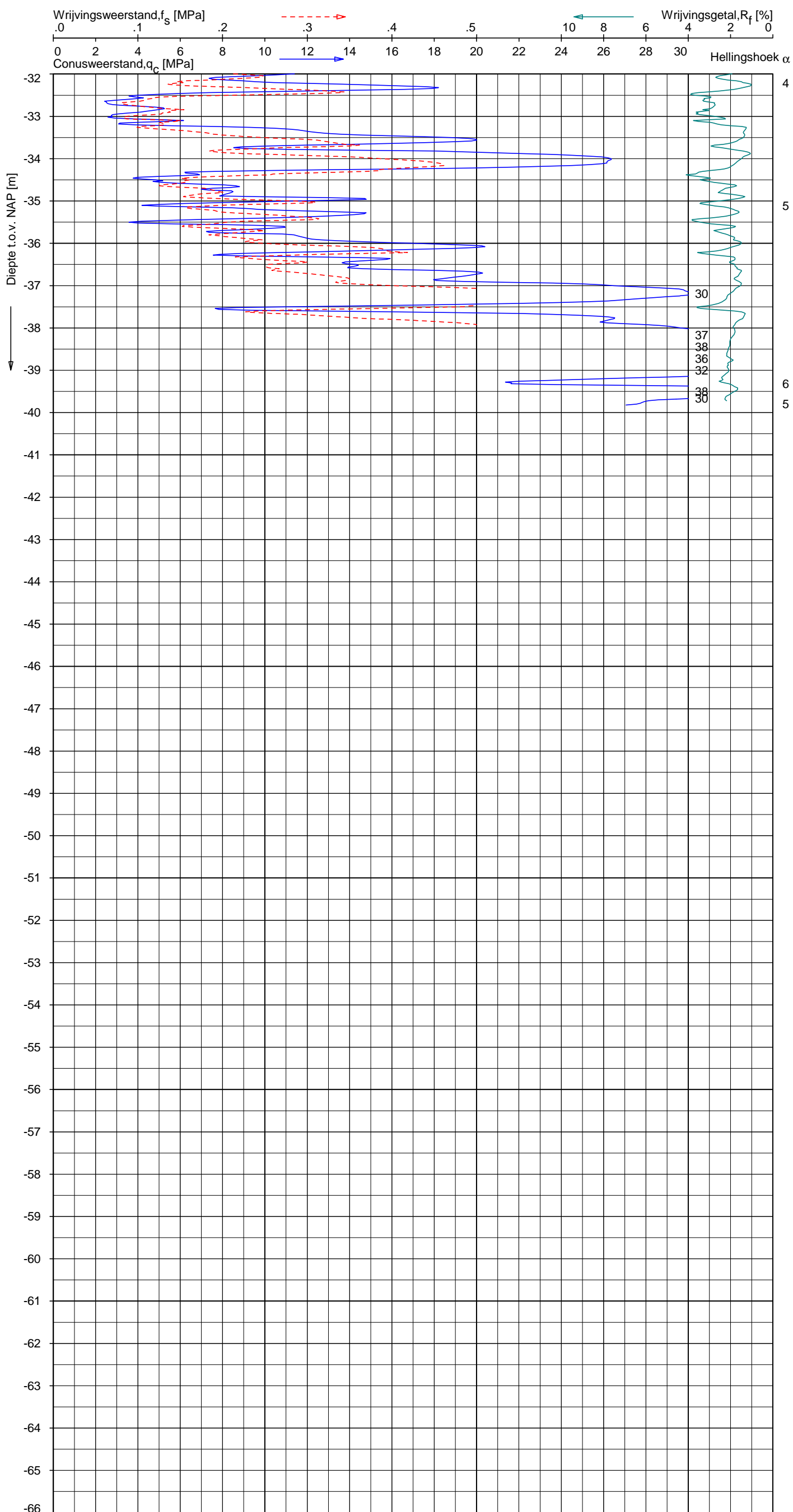
NOORD-WEST 380

Opdr. 6012-0102-000
 Sond. DKM718-4


UNIPLOT 05.22.nl / QcfClass-N3.cmd / 2013-09-04 11:59:05

6012-0102-000

DKM718-4 - 2



Indicatieve bodembeschrijving
 Automatisch gegenereerd uit data van de sondering, geldig onder grondwaterpeil (Robertson 1990, NL corr.)



Opg. : MDG d.d. 27-aug-2013 Coord.: X=241348.8m Y=594516.8m Systeem: RD Sondering volgens norm NEN-EN-ISO 22476-1
 Get. : NIKKELSJ d.d. 04-sep-2013 MV = NAP +0.10m Conus: F7.5CKE2HA/B 1701-2616 Toepassingsklasse 3. Test type TE1
 Conustype: A_c = 1500 mm²; A_s = 19956 mm²







SONDERING MET PLAATSELIJKE KLEEFMETING

NOORD-WEST 380



Opdr. 6012-0102-000
 Sond. DKM718-4

LEGENDA TERREINPROEVEN EN GRONDSOORTEN

BORINGEN / PEILBUIZEN

-  mechanische boring (B)
-  handboring (HB)
-  niet uitgevoerde boring
-  niet uitgevoerde handboring
-  boring met peilbuis
-  boring met peilbuis, ondiep en diep filter
-  boring met peilbuis, ondiep, middeldiep en diep filter
-  handboring met peilbuis
-  hellingmeterbuis (HMB)
-  gedrukte peilbuis (PB) / minifilter (MF)
-  boring derden
-  boring derden met peilbuis

SONDERINGEN

-  diep-/diepzware sondering
-  middelzware sondering
-  diep-/diepzware sondering met plaatselijke kleefmeting
-  middelzware sondering met plaatselijke kleefmeting
-  slagsondering
-  niet uitgevoerde sondering
-  waterspanningsmeter (WSM)
-  sondering derden
-  sondering derden met plaatselijke kleefmeting

Type sonderingen






- M middelzware sondering
- D diepsondering
- DZ diepzware sondering
- S slagsondering

Toegevoegde metingen

- KM meting van de plaatselijke kleef
- P meting van waterspanning
- M meting van de magnetische veldsterkte
- G meting van de geleidbaarheid
- S meting van de schuifgolfsnelheid (seismische meting)
- T meting van de temperatuur

LEGENDA / TERMINOLOGIE



grind

-  Grind, siltig
-  Grind, zwak zandig
-  Grind, matig zandig
-  Grind, sterk zandig
-  Grind, uiterst zandig

zand

-  Zand, kleilig
-  Zand, zwak siltig
-  Zand, matig siltig
-  Zand, sterk siltig
-  Zand, uiterst siltig



veen

-  Veen, mineraalarm
-  Veen, zwak kleilig
-  Veen, sterk kleilig
-  Veen, zwak zandig
-  Veen, sterk zandig







klei

-  Klei, zwak siltig
-  Klei, matig siltig
-  Klei, sterk siltig
-  Klei, uiterst siltig
-  Klei, zwak zandig
-  Klei, matig zandig
-  Klei, sterk zandig

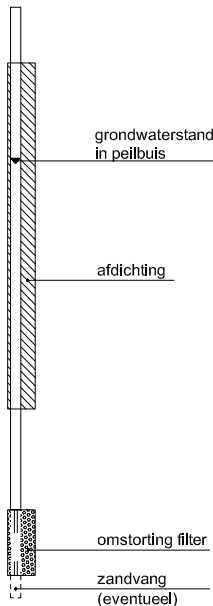
leem

-  Leem, zwak zandig
-  Leem, sterk zandig



Overige toevoegingen

-  zwak humeus
-  matig humeus
-  sterk humeus
-  zwak grindig
-  matig grindig
-  sterk grindig







Peilbuis

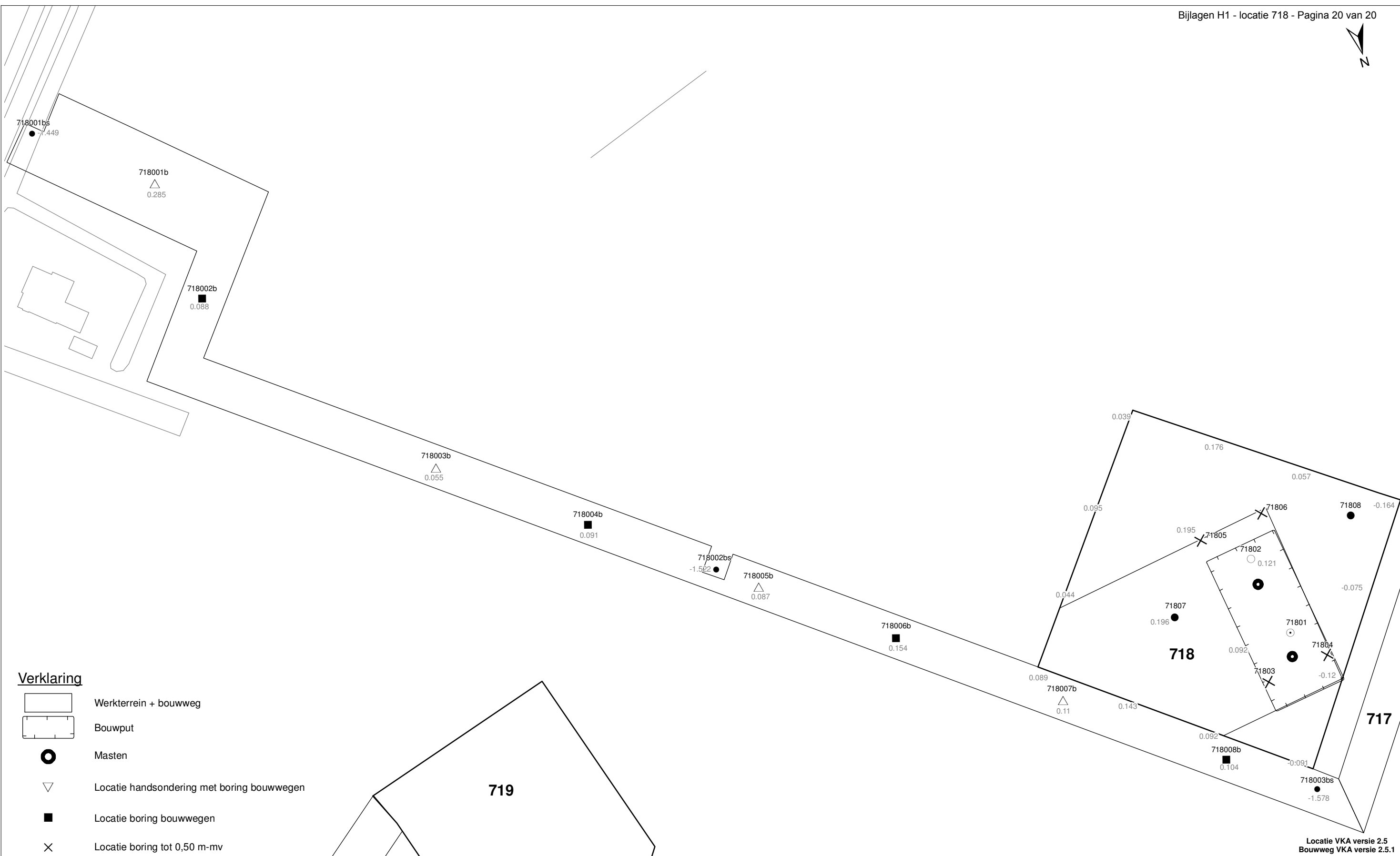


Monsters

-  geroerd monster
-  ongeroerd monster


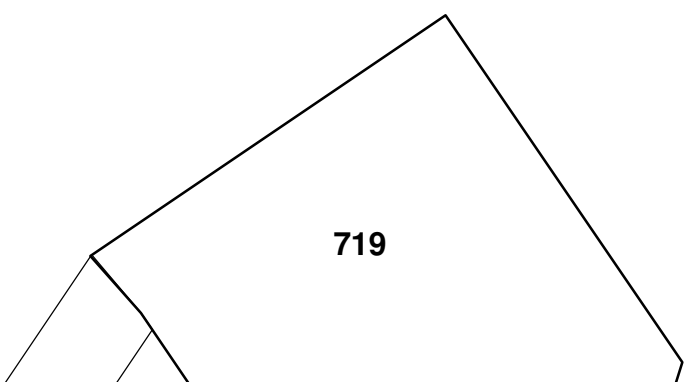
Overig

-  gemiddeld hoogste grondwaterstand
-  grondwaterstand
-  gemiddeld laagste grondwaterstand
-  slib
-  verharding / kern / asfalt
-  puin



Verklaring

- Werkterrein + bouwweg
- Bouwput
- Masten
- Locatie handsondering met boring bouwwegen
- Locatie boring bouwwegen
- Locatie boring tot 0,50 m-mv
- Locatie boring tot 1,20 m-mv
- Locatie boring tot 4,00 m-mv
- Locatie boring + peilbuis
- Locatie slibmonster (Locatie)
- Locatie slibmonster (Bouwweg)



Locatie VKA versie 2.5
Bouwweg VKA versie 2.5.1

TITEL		BOORPUNTEN KAART MAST :		718	
		Noord - West 380 kV			
STATUS	GETEKEND DOOR	AFD.	PAR.	OPDRACHTGEVER	TenneT
	T. Cornea				
	GECONTROLEERD DOOR	AFD.	PAR.	OMSCHRIJVING WIJZIGING	GETEKEND BIJ
	E. Aldershof				ARCADIS
	VOOR AKKOORD	AFD.	PAR.	SCHAAL	DATUM 1e UITGAVE
	M. van Driel			1:1000	03.04.2014
				FORMAT	NUMMER
				A3	Mast nr. 718
					1

2 Cultuurtechnisch onderzoek

3 Geohydrologisch onderzoek

Verantwoording

Titel: Geohydrologisch onderzoek: project: Noord – West 380 kV
Deelgebied: 1
mastnummer: 718

Projectnummer: B.02032.000377.001

Referentienummer: T206878

Revisie: 1.0

Datum: 18 december 2014

Auteur(s): M.J.H. Rakhorst en M.M. Houdé

Gecontroleerd door: J.B. Helder

Paraaf gecontroleerd:



Goedgekeurd door: J. Assink



Paraaf goedgekeurd:

Contact: TenneT380kVnw@arcadis.nl

In het geohydrologisch onderzoek worden twee fases onderscheiden namelijk:

- Fase 1: Beknopte analyse van effecten
- Fase 2: Uitgebreide analyse van effecten indien onderlinge beïnvloeding daar aanleiding toe geeft

Fase 1 is in dit geohydrologisch rapport in paragraaf 3.1 t/m 3.4 uitgewerkt. Indien van toepassing is fase 2 in paragraaf 3.5 en 3.6 uitgewerkt.

INHOUDSOPGAVE

3.1. Inleiding

3.2. Veld- en laboratoriumwerkzaamheden

3.3. Algemene beschrijving tracé

3.4. Bemaling

3.5. Effecten grondwater (Fase 2: indien de effecten daar aanleiding toe geven)

3.6. Uitvoeringstechnische aspecten (Fase 2: indien de effecten daar aanleiding toe geven)

3.7 Bijlagen H3

Bijlage 3-1: Locatie inclusief onderzoekspunten

Bijlage 3-2: Overzicht veldgegevens en analyseresultaten

Bijlage 3-3: Tekening: waterinformatiekaart

3.1 *Inleiding*

Doel van het geohydrologisch onderzoek is om inzicht te geven in de geohydrologische situatie op de onderhavige mastlocatie 718. Dit voor de onderbouwing van de vergunningaanvraag in het kader van de Waterwet en het op te stellen werkplan door de aannemer.

Op basis van de geohydrologische situatie is het te verwachten waterbezwaar en de grondwater- en/of stijghoogteverlaging in de omgeving tijdens de bemaling berekend. Met deze gegevens kan de vergunning in het kader van de Waterwet aangevraagd worden.

Indien de mate waarin effecten optreden niet om nadere kwantificering vragen, wordt enkel fase 1 in deze rapportage uitgewerkt. Indien de mate waarin effecten optreden wel om nadere kwantificering vragen, is ook fase 2 uitgewerkt. Er wordt bij het bepalen van de effecten rekening gehouden met de mogelijke invloed van bemaling van naastgelegen masten op de verlaging. Voor een mastlocatie zijn de twee naastliggende mastlocaties maatgevend voor de verlaging en de effecten.

Dit geohydrologisch onderzoek vormt daarnaast een bron van gegevens en basis voor het door de aannemer op te stellen werkplan en uitvoeringsplan van de bemaling (bemalingsplan).

Daarnaast is aandacht besteed aan de kwalitatieve aspecten, vanuit de voorgenomen lozing van bemalingswater op oppervlaktewater.

3.2 *Veld- en laboratoriumwerkzaamheden*

3.2.1 *Veldwerkzaamheden*

Ten behoeve van het geohydrologisch onderzoek zijn ter plaatse van de toekomstige bouwput de volgende veldwerkzaamheden uitgevoerd:

- 4 sonderingen tot 40 m -mv (of maximale reactiekracht van 16 ton);
- Twee boringen tot ten minste 4,0 m -mv;
- Het plaatsen van ten minste één peilbuis ter bepaling van de freatische grondwaterstand in de deklaag;
- De stijghoogte is bij plaatsing van de peilbuis bepaald. Na een wachttijd van tenminste 1 week is een tweede meting uitgevoerd;
- Het nemen van een monster van het oppervlaktewater. Niet ter plaatse van iedere mastlocatie is een monster genomen, maar wel van elk ontvangend oppervlaktewater (zie bijlage 3-3 voor de locatie van monsternamen).

De data waarop deze veldwerkzaamheden hebben plaatsgevonden, zijn weergegeven bij de resultaten van de veldwerkzaamheden zoals weergegeven in bijlage 3-2 en 3-3.

3.2.2 *Laboratoriumwerkzaamheden*

Het grondwater in de peilbuizen en het oppervlaktewater is bemonsterd en geanalyseerd op het standaardlozingspakket (Arseen (As), Chloride (Cl), Zuurstof (O₂), Ammonium (NH₄), Stikstof (N-Kjeldahl), Fe²⁺, Fe-totaal, BZV (biologisch zuurstofverbruik), CZV (chemisch zuurstofverbruik), Sulfaat (totaal), Fosfaat (totaal), zuurgraad (pH), geleidingsvermogen (EGV), droogrest onopgeloste bestanddelen (zs)).

De resultaten van de veld- en laboratoriumwerkzaamheden zijn opgenomen in bijlage 3-2. De resultaten zijn tevens beknopt weergegeven in de als bijlage 3-3 opgenomen tekening.

3.3 *Algemene beschrijving tracé*

3.3.1 *Maaiveld*

De hoogtemetingen gedaan tijdens de veldwerkzaamheden zijn in tabel 3.13 in bijlage 3-2 opgenomen. Hieruit leiden wij een gemiddelde maaiveldhoogte ter plaatse van de locatie af van 0,13 m NAP.

3.3.2 Bodemopbouw

In onderstaande paragrafen is de ondiepe bodemopbouw en geohydrologische opbouw beschreven.

3.3.2.1 Ondiepe bodemopbouw

Op basis van boringen uitgevoerd tijdens de veldwerkzaamheden bestaat de deklaag vanaf maaiveld (0,13 NAP m) tot maximale boordiepte uit klei.

3.3.2.2 Geohydrologische opbouw

De regionale bodemopbouw is weergegeven in onderstaande tabel 3.1. De gegevens uit deze tabel zijn ontleend aan www.DINOloket.nl aangevuld met de lokale locatiespecifieke gegevens zoals naar voren komt uit de sonderingen uitgevoerd in het kader van het geotechnische onderzoek (zie hoofdstuk 4) en de handboringen voor het cultuurtechnisch onderzoek (zie hoofdstuk 2). In onderstaande tabel zijn ook de geohydrologische formaties en de op basis van DINOloket en ervaring geïnterpreteerde parameters weergegeven (weerstanden en doorlatendheden).

Daarnaast is bij de handboringen per laag de waterdoorlatendheid (k-waarde) geschat voor het berekenen van de uit te voeren bemalingen (zie bijlage 1-1).

Tabel 3.1: Geohydrologische opbouw

Globale diepte (m NAP)	Samenstelling	Geohydrologische eenheid	Formatie	Doorlatendheid/weerstand
0,13 tot -10,6	klei	deklaag	Naaldwijk	500 dagen
-10,6 tot -23	zand	watervoerende laag	Eem	20 m/d
-23 tot -40	klei	slechtdoorlatende laag	Peelo	350 dagen

3.3.3 Watersysteem

In onderstaande paragrafen zijn de gegevens van het oppervlaktewater en grondwater beschreven.

3.3.3.1 Oppervlaktewaterpeilen

Het peil van het oppervlaktewater bedraagt circa -1,52 m NAP. Dit is gebaseerd op het AHN2 (Algemeen Hoogtebestand Nederland 2) en de veldmetingen van het slootprofiel.

3.3.3.2 Freatisch grondwater

De Gemiddeld Hoogste Grondwaterstand (GHG) en Gemiddeld Laagste Grondwaterstand (GLG) geven de grondwaterstandsfluctuatiezone aan. Deze kunnen in het veld terug te vinden zijn als hydromorfe profielkenmerken. Op basis van de hydromorfe profielkenmerken in boringen op de locatie is een gemiddelde GHG af te leiden van 0,78 m –mv en de GLG op 1,75 m -mv. Bij een maaiveldniveau van 0,13 m NAP komt dit overeen met een GHG van -0,65 m NAP en een GLG van -1,62 m NAP.

De in peilbuis 71801-1 met filterdiepte 1,85 tot 2,85 m -mv tijdens de veldwerkzaamheden opgenomen freatische stijghoogte is weergegeven in onderstaande tabel. De waarden ten opzichte van maaiveld zijn met de maaiveldhoogte van 0,16 m NAP bij de peilbuis (in het rapport afgerond op twee decimalen) vertaald naar een waarde ten opzichte van NAP.

Tabel 3.2: Ondiepe stijghoogte peilbuis 71801-1

Datum	Stijghoogte [m -mv]	Stijghoogte [m NAP]
3/12/2013	1,25	-1,09
3/21/2013	1,30	-1,14

Stijghoogten diepe grondwater

Op deze locatie is geen diepe peilbuis geplaatst en is in DINOloket in de directe omgeving geen representatief stijghoogteverloop beschikbaar voor de stijghoogte in de te bronneren bodemlaag.

In het DINOloket zijn geen hogere representatieve stijghoogtes gevonden die hoger zijn dan de gemeten grondwaterstanden. Dit komt overeen met de gemiddelde stijghoogte in het watervoerend pakket bepaald door Deltares (figuur 10.D uit Noord-West 380 kV-verbinding, watervergunningen, Deltares 2012).

3.3.3.3 Grond- en oppervlaktewaterkwaliteit

Het waterbeheer voor zowel de kwaliteit van grond- als oppervlaktewater valt onder verantwoordelijkheid van Waterschap Noorderzijlvest. Of gehalten in het grondwater te hoog zijn en maatregelen nodig zijn voordat geloosd kan worden, dient in overleg met het waterschap te worden afgestemd.

De effecten op de waterkwaliteit kenmerken zich in het algemeen door verzilting, vermisting, zuurstofhuishouding, giftigheid, verkleuring, vertroebeling en bodemvorming. De parameters die hier invloed op hebben, zijn bepaald door een bemonstering en analyse van het grondwater in de peilbuizen en oppervlaktewater. De resultaten hiervan staan in tabel 3.4 weergegeven. Van het diepe grondwater zijn geen kwaliteitsgegevens beschikbaar.

Voor het lozen van grondwater is het Besluit lozing buiten inrichting van toepassing (16 maart 2011, artikel 3.2). Lozing in oppervlaktewater is toegestaan indien het gehalte onopgeloste stoffen ten hoogste 50 mg/l bedraagt en als gevolg van de lozing geen visuele verontreiniging optreedt. Dit laatste hangt over het algemeen samen met de aanwezigheid van ijzer en het zuurstofgehalte.

Ter plaatse van de lozingspunten zijn het oppervlaktewater en de waterbodem geanalyseerd. Dit is gedaan om de kwaliteit van het oppervlaktewater inzichtelijk te maken en de mate van visuele verontreiniging als gevolg van opwerveling van de waterbodem te kunnen inschatten.

In tabel 3.4 is tevens de norm voor onopgeloste bestanddelen in oppervlaktewater opgenomen. De tabel is aangevuld met indicatieve lozingsnormen voor de parameters die vanuit de zorgplicht relevant zijn voor de waterkwaliteit. Deze normen zijn echter indicatief en gebaseerd op Commissie Integraal Waterbeheer (Kleine en kortdurende lozingen Wvo, juni 2001).

Tabel 3.4: Indicatieve lozingsnorm

Parameter	Eenheid	Meetwaarde grondwater ondiep (71801-1)	Meetwaarde grondwater diep	Meetwaarde oppervlaktewater (71801ow-1-1)	Indicatieve norm
Filterdiepte	m -mv	1,85 tot 2,85	n.b.*	n.v.t.	n.v.t.
Droogrest onopgeloste bestanddelen	mg/l	21	n.b.*	12	< 50
Zuurstof [O]	mg O ₂ /l	3,7	n.b.*	15,5	> 5.0
Ijzer [Fe]	mg/l	< 0,05	n.b.*	0,4	< 5.0
Ammonium (als N)	mg N/l	0,34	n.b.*	0,2	< 20
Arseen [As]	µg/l	1,5	n.b.*	4,3	< 30
Chloride	mg/l	23	n.b.*	89	< 200
Fosfor [P]	mg/l	0,079	n.b.*	0,240	< 1,0
Stikstof (N; volgens Kjeldahl)	mg/l	< 1,0	n.b.*	< 1,0	< 20
Sulfaat (opgelost, als S)	mg S/L	13	n.b.*	15,0	< 100

*n.b. = niet beschikbaar

De gehalten, waargenomen in peilbuis 71801-1 met filterdiepte 1,85 tot 2,85 m -mv rond de diepte van de grondwateronttrekking, zijn representatief voor de lozing van de grondwateronttrekking.

Uit bovenstaande tabel kan geconstateerd worden dat bij de lozing van het grondwater de volgende indicatieve lozingsnormen overschreden worden: zuurstof.

De indicatieve lozingsnorm voor zuurstof wordt overschreden en de concentratie in het ontvangende oppervlaktewater is hoger dan die in het te lozen water. De verwachting is dat er door de lozing een verslechtering in waterkwaliteit in het ontvangende oppervlaktewater optreedt.

Maatregelen die genomen kunnen worden om de concentratie van deze stoffen te verlagen (of verhogen bij zuurstof) zijn de volgende:

Verhogen van de concentratie zuurstof kan door middel van beluchten.

3.4 Bemaling

3.4.1 Aanlegmethode bi-pole mast

De afmeting van de bouwput bedraagt 20 x 40 m. De benodigde ontgravingsdiepte bedraagt 3,0 m –mv. Voor de aanleg van de mastvoet wordt met een maximale aanlegperiode en bemalingsduur van 4 weken gerekend.

3.4.2 Berekening

Bij de berekening van het waterbezwaar is rekening gehouden met de volgende uitgangs- en aandachtspunten.

3.4.2.1 Uitgangspunten

- De berekeningen zijn uitgevoerd ten opzichte van de stijghoogte in het watervoerend pakket om geen onderschatting te maken van het waterbezwaar (worstcase-scenario);
- Bij de bemaling is uitgegaan van een ontwateringsdiepte van 0,5 m beneden de putbodem;
- De onttrekkingshoeveelheden en bijbehorende verlagingen zijn berekend uitgaande van een instationair onttrekkingsdebiet. Bij een gespannen pakket is uitgegaan van een stationair onttrekkingsdebiet aangezien binnen de aangehouden bemalingsduur het maximale invloedgebiedsgebied wordt bereikt;
- Voor analytische berekeningsmethoden is een oneindig uitgestrekt homogeen pakket verondersteld. Bij een gespannen pakket is uitgegaan van een stationair onttrekkingsdebiet aangezien binnen de aangehouden bemalingsduur het maximale invloedgebiedsgebied wordt bereikt;
- In de onttrekkingshoeveelheden is geen rekening gehouden met een eventuele toename in debiet als gevolg van de nabije ligging van oppervlaktewater;
- In de berekeningen wordt rekening gehouden met de effectieve dikte van de watervoerende laag (onvolkomenheid van filters volgens Forcheimer);
- De lozing van het onttrokken grondwater kan plaatsvinden op nabij gelegen oppervlaktewater, waar ook het monster uit oppervlaktewater is genomen (zie bijlage 3-3);
- Per mastlocatie wordt met een maximale bemalingsduur van 4 weken gerekend.

3.4.2.2 Debiet en waterbezwaar

Bij de bemalingen kan sprake zijn van een freatische, een deels semi-gespannen en deels gespannen situatie van het grondwater. De formule van Theis kan worden gebruikt bij instationaire bemaling voor deze drie situaties. Omdat deze allemaal voorkomen op dit tracé is de formule van Theis toepasbaar. Hiervoor dient wel de parameter meewerkend porievolume of specifieke berging per situatie aangepast te worden. Op de delen van het tracé waar een gespannen situatie van het grondwater aanwezig is, passen wij de formule van De Glee toe.

Theis

Voor de berekening van debieten en verlaging van de stijghoogte in freatische, een deels semi-gespannen situatie van het grondwater is gebruik gemaakt van een afgeleide van de formule van Theis (1935).

$$Q_{Theis} = \frac{s_r \cdot 4 \cdot \pi \cdot kD}{W(u)}$$

met S_r = gewenste verlaging ter hoogte van de bouwput (m)
 kD = transmissiviteit (m^2/d)
 $W(u)$ = Theis Well functie (-)

Waarin u :

$$u = \frac{r^2 S}{4.kD.t} \quad (-)$$

met r = straal bouwput (m)
 S = bergingscoëfficiënt (-)
 t = tijd (d)

$W(u)$: Theis well functie, die benaderd kan worden door:

$$W(u) = -0,5772 - \ln u + u - \frac{u^2}{2.2!} + \frac{u^2}{3.3!} - \frac{u^2}{4.4!} + \dots$$

De Glee

Op de delen van het tracé waar een gespannen situatie van het grondwater aanwezig is, passen wij de formule van De Glee toe.

Spanningsbemaling

De formule van De Glee kan worden gebruikt voor stationaire berekeningen in semi-gespannen aquifers. In dat geval is sprake van nalevering vanuit de aquitard of bovenliggende aquifer. De volgende randvoorwaarden:

- Aquifer is semi-gespannen;
- Aquifer en aquitard zijn oneindig uitgestrekte pakketten;
- Homogeen, isotroop en uniforme dikte van de aquifer;
- Uitgangssituatie: horizontale grondwaterspiegel;
- Constante onttrekkingshoeveelheid en stroming naar de put is stationair;
- Volkomen bron;
- Verticale stroming in aquitard;
- Verwaarloosbare verlaging in boven- (en onder-)gelegen aquifer;
- $\lambda > 3D$.

Maatgevend voor de mate van nalevering van grondwater uit een boven- (en onder)liggend pakket is de weerstand van de aquitard (deklaag) en de hoeveelheid te onttrekken water.

Formule van De Glee:

$$Q_{DeGlee} = \frac{(s.2.\pi.kD)}{K_0(r/\lambda)}$$

met s = gewenste verlaging ter hoogte van de bouwput
 $K_0(r/\lambda)$ = Besselfunctie
 r = straal van de bouwput
 λ = spreidingslengte = $\sqrt{k * D * c}$
 k = doorlatendheid
 D = dikte aquifer
 c = weerstand aquitard

3.4.2.3 Opbarstgevaar

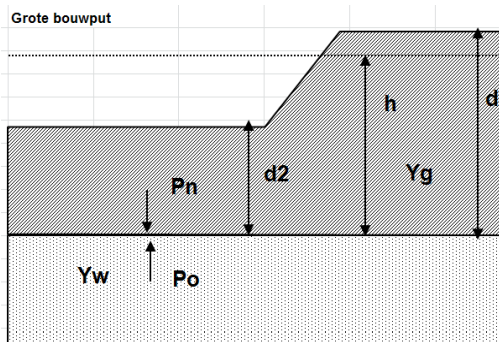
Indien zich onder de bouwputbodembodem een slecht doorlatende laag bevindt, bestaat er een risico dat de bouwputbodembodem, als gevolg van de waterdruk aan de onderzijde van deze laag, zal opbarsten. Het

gevaar voor opbarsten wordt bepaald door de verhouding tussen de opwaartse en neerwaartse krachten, in formule:

$$V_f = P_n / P_o = d_2 \cdot Y_g / h \cdot Y_w$$

Waarin:

- V_f veiligheidsfactor, verhouding tussen neer- en opwaartse druk (1,2);
 P_n neerwaartse druk door bovenliggende grondlagen (kN/m²);
 P_o opwaartse druk (waterspanning) (kN/m²);
 d_2 dikte van de slecht doorlatende grondlagen onder de bouwputbodem (m);
 Y_g gemiddeld volumegewicht van de grond inclusief poriewater (kN/m²);
 Y_w gemiddeld volumegewicht van poriewater (kN/m²);
 h stijghoogte van het grondwater in de onderliggende watervoerende laag t.o.v. de onderzijde van de slecht doorlatende laag.



Tabel 3.5: Uitgangspunten en uitkomsten van de opbarstberekening.

mast	uitgangspunten			Yw	aandeel bodem			Yg	evenwichtsberekening			
	d2 [m]	d [m]	h [m]		veen [10]	klei [14]	zand [18]		Pn [kN]	Po [kN]	Yf <1,2	verlaging stijghoogte [m]
718	7,7	10,7	10,0	9,8	0,0	0,9	0,1	14,4	110,9	97,5	Ja	0,5

Voor de opbarstberekening is gebruik gemaakt van de hoogste waarde van de gemeten grondwaterstanden (freatisch) en stijghoogtes (watervoerend pakket).

Uit bovenstaande tabel volgt of er een veiligheidsfactor (Y_f) is, die al dan niet groter is dan 1,2. Aangezien hier "Ja" aangegeven is, is een verlaging van de stijghoogte door spanningsbemaling van 0,5 meter benodigd om opbarsting van de bouwput te voorkomen.

3.4.2.4 Bandbreedteanalyse

Voor de bandbreedteanalyse is een tweetal parameters die we beschouwen:

- Bodemopbouw;
- Stijghoogten.

De gegevens van het te bemalen werk zoals bemalingsduur en afmetingen nemen wij niet mee omdat deze als uitgangspunt gezien moeten worden.

Het onttrekkingsdebiet en waterbezwaar worden voornamelijk bepaald door de doorlatendheid van de aanwezige zandlaag onder de deklaag. Op basis van de boorbeschrijvingen en ervaring hebben we een kD waarde van 240,0 m²/dag en een dikte van 12,00 m aangehouden. De doorlatendheid zou kunnen variëren tussen 5,0 m/dag en 20,0 m/dag. Bij de berekening van het debiet en waterbezwaar wordt rekening gehouden met deze spreiding.

Uitgangspunt is het worst-case scenario, daarom zijn het uiteindelijke debiet en waterbezwaar met de maximale doorlatendheid opgenomen in het rapport.

3.4.2.5 Debiet en waterbezwaar

Deklaag

Voor de bemaling van de deklaag met een verlaging ten opzichte van de GHG van 2,7 m is het totaal benodigd debiet berekend op 16,6 m³/uur. Bij een verlaging ten opzichte van de GLG van 1,8 is het totaal benodigde debiet berekend op 9,2 m³/uur.

Spanningsbemaling

Voor de spanningsbemaling van de watervoerende laag met een verlaging ten opzichte van de maximaal gemeten stijghoogte is voor een verlaging van 0,5 m het totaal benodigd debiet berekend op 17,4 m³/uur.

Het totale debiet van de bemaling bedraagt bij GHG 34 m³/uur en bij GLG 9 m³/uur.

Waterbezwaar

De bemalingsduur bedraagt vier weken. Het totaal verwachte waterbezwaar in de bemalingsperiode van 4 weken bedraagt circa 22.813 m³ bij GHG en 6.210 m³ bij GLG.

Het waterbezwaar overschrijdt de vergunningsplichtige hoeveelheid niet.

Een aantal zaken kan leiden tot een hoger waterbezwaar dan hier berekend is. Er kan neerslag vallen. Daarnaast moet rekening gehouden worden met het leegpompen van de bouwkuip en mogelijk leegpompen van nabijgelegen oppervlaktewater. Ook kunnen mogelijke onvoorziene situaties tot extra waterbezwaar leiden. Deze zijn niet meegenomen in de berekening van het waterbezwaar.

3.4.3 Bemalingswijze

Bij de bemalingswijze dient rekening gehouden te worden met de heterogeniteit in bodemopbouw. Het goed ontwateren van de verschillende lagen in de bodem kan door het toepassen van verticale onttrekkingfilters met lange perforatie en, al dan niet haalbuizen.

3.4.4 Verlaging grondwaterstand en invloedsgebied

3.4.4.1 Invloedsgebied freatisch pakket

In afbeelding 3.1 is de ligging van de mastlocatie en het maximale invloedsgebied weergegeven op een topografische ondergrond.

Het maximale invloedsgebied in de deklaag bedraagt 80 m, onder de slecht doorlatende laag in de watervoerende laag 180 m. Dit maximale invloedsgebied is weergegeven op kaart om een eventuele afweging te maken over het al dan niet acceptabel zijn van deze effecten.

3.4.4.2 Invloedsgebied watervoerend pakket

Tabel 3.6: Invloedsgebieden bij GHG

	afstand [m]	
	freatisch pakket	watervoerend pakket
0,05 m	80	180
0,10 m	70	125
0,20 m	60	75
0,5 m	50	25
1,0 m	40	5

Het invloedsgebied overlapt met dat van de naastgelegen masten. De verlaging in het overlappende gebied is de som van de afzonderlijke verlagingen. Voor deze mastlocatie leidt dat niet tot extra risico of toename in waterbezwaar.

3.4.5 Beknopte analyse mogelijke effecten

Binnen het maximale invloedsgebied zijn aanwezig: landbouw met watergangen (zie afbeelding 3.1).

Droogteschade voor landbouw

Als gevolg van de verlaging grondwaterstand is niet uit te sluiten dat droogteschade optreedt aan de vegetatie van landbouwgebieden. Daarom moet voorafgaand aan de werkzaamheden worden afgestemd met de beheerder en eigenaar.

Grondwateronttrekkingen

Grondwateronttrekkingen van derden zijn op basis van het landelijk grondwaterregister en gegevens van de provincie niet aanwezig. Er is geen informatie beschikbaar over onttrekkingen die niet bij de provincie zijn geregistreerd.

Grondwaterbeschermingsgebieden

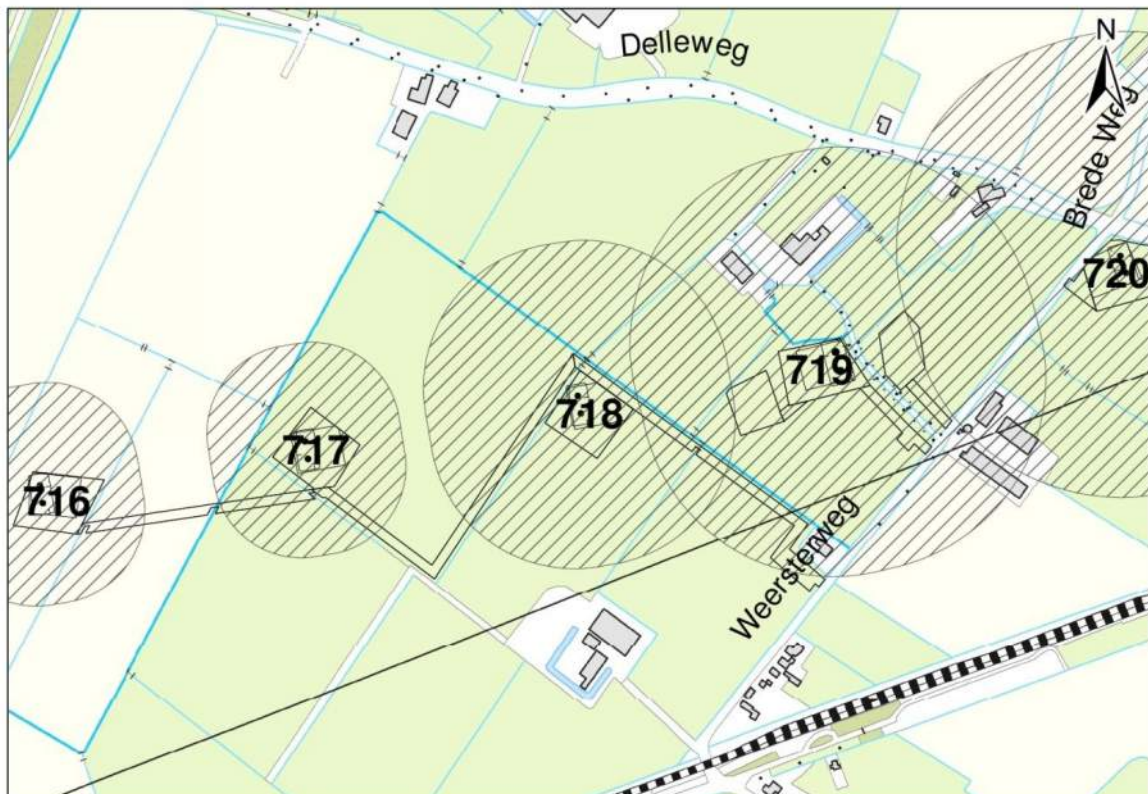
De locatie is niet gelegen in een waterwingebied of boringsvrije zone en dus ook niet binnen een grondwaterbeschermingsgebied.

Mogelijke maatregelen om het invloedsgebied te verkleinen zijn:

- Verhogen van de mastvoet;
- Toepassen van retourbemaling, in het geval van spanningsbemaling;
- Toepassen van onttrekkingsbeperkende maatregelen zoals waterdichte (beton)vloeren of biologische afbreekbare waterremmende injectievloeistof;
- Verkorten van de bemalingsduur.

De locatie is niet gelegen in een waterwingebied of boringsvrije zone.

Afbeelding 3.1: Ligging mastlocatie en invloedsgebied op topografische ondergrond (Bron: top10NL-Kadaster)



3.5 *Effecten grondwater*

Op basis van de aanwezige bodemopbouw is het berekende invloedsgebied op locatie 718 representatief voor de nabij gelegen mastlocaties. Aanleiding voor een uitgebreide analyse van effecten is daarom niet aanwezig. De thema's in onderstaande paragrafen 3.5 en 3.6 worden daarom niet verder uitgewerkt.

- 3.5.1 Zettingen
- 3.5.2 Droogteschade landbouw
- 3.5.3 Droogteschade natuur
- 3.5.4 Verontreinigingen
- 3.5.5 Archeologie
- 3.5.6 Grondwateronttrekkingen derden

3.6 *Uitvoeringstechnische aspecten*

- 3.6.1 Technische principes bemaling
- 3.6.2 Voorschriften, vergunningen en heffingen
- 3.6.3 Monitoring

3.7 *Samenvatting*

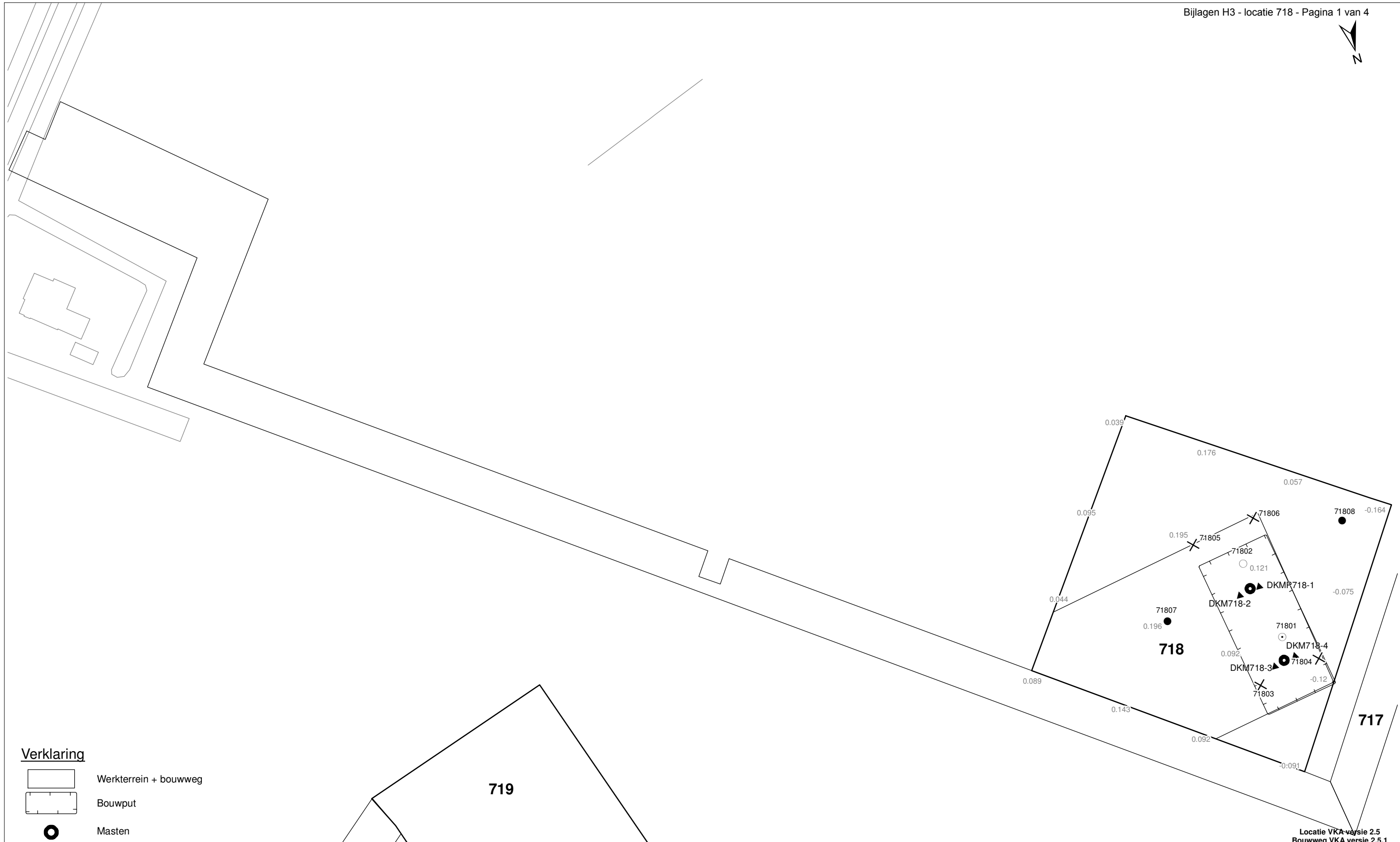
In onderstaande tabel 3.7 is een samenvatting weergegeven van het verwachte waterbezwaar, de geadviseerde bemalingswijze en aandachtspunten.

Tabel 3.7: Samenvatting bemaling

thema	resultaat
lozing	Aandachtspunt: zuurstof
spanningsbemaling noodzakelijk	Ja
debiet freatisch pakket	16,6 m ³ /uur
debiet watervoerend pakket/spanningsbemaling	17,4 m ³ /uur voor GHG
debiet totaal	34 m ³ /uur voor GHG
bemalingsduur	4 weken
totaal waterbezwaar	22.813 m ³
Invloedgebied deklaag	80 m
Invloedgebied watervoerend pakket	180 m
Bemalingswijze	verticale bemaling van deklaag en watervoerende laag
Potentieel effect	Verdroging landbouw

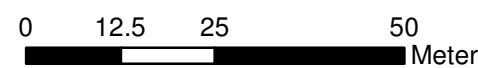
3.8 *Bijlagen H3*

- Bijlage 3-1: Locatie inclusief onderzoekspunten
- Bijlage 3-2: Overzicht veldgegevens en analyseresultaten
- Bijlage 3-3: Tekening: waterinformatiekaart



Verklaring

- Werkterrein + bouwweg
- Bouwput
- Masten
- Locatie sondering incl. nummer
- Locatie boring tot 0,50 m-mv
- Locatie boring tot 1,20 m-mv
- Locatie boring tot 4,00 m-mv
- Locatie boring + peilbuis



TITEL		GEOHYDROLOGIE KAART MAST : 718	
Noord - West 380 kV			
STATUS	GETEKEND DOOR T. Cornea	AFD.	PAR.
	GECONTROLEERD DOOR E. Aldershof		OPDRACHTGEVER TenneT
	VOOR AKKOORD M. van Driel		OMSCHRIJVING WIJZIGING
			GETEKEND BIJ ARCADIS
			DATUM 1e UITGAVE 03.04.2014
			DATUM WIJZIGING
VAKGEBIED	TEK. SOORT	PROJECT NR.	FORMAT
			A3
			NUMMER
			Mast nr. 718
			WLIZ. NR.
			1

Locatie VKA versie 2.5
Bouwweg VKA versie 2.5.1

Bijlage 3-2 overzicht veldgegevens mast 718
(Van het diepe grondwater zijn geen kwaliteitsgegevens beschikbaar)

Tabel 3.7: Veldmetingen peilbuis 71801-1-2

Parameter	Meetwaarde	Eenheid
Datum monstername	3/21/2013	
Filterdiepte	1,85 tot 2,85	m -mv
Zuurgraad	7,6	
Geleidbaarheid stabiel	1060	µS/cm
Grondwaterstand	1,30	cm -mv
Temperatuur	7	°C

Tabel 3.8: Analyse grondwater peilbuis 71801-1-2

Parameter	Meetwaarde	Eenheid
Filterdiepte	1,85 tot 2,85	m -mv
Ammonium	0,44	mg/l
Ammonium (als N)	0,34	mg N/l
Arseen [As]	1,5	µg/l
BZV-5	< 1,0	mg O2/l
Chloride	23	mg/l
CZV	9,8	mg/l
Droogrest onopgeloste bestanddelen	21	mg/l
Fosfaat (als P2O5)	0,18	mg P2O5/l
Fosfaat (als PO4)	0,24	mg PO4/l
Fosfor [P]	0,079	mg/l
IJzer [Fe]	< 0,05	mg/l
Stikstof (N; vlgs Kjeldahl)	< 1,0	mg/l
Sulfaat (als SO4)	39	mg SO4/l
Sulfaat (opgelost, als S)	13	mg S/L
Zuurstof [O]	3,7	mg O2/l

Tabel 3.11: Veldmetingen oppervlaktewater 71801ow-1

Parameter	Meetwaarde	Eenheid
Zuurgraad	83	
Geleidbaarheid stabiel	1160	µS/cm
Temperatuur	5,7	°C

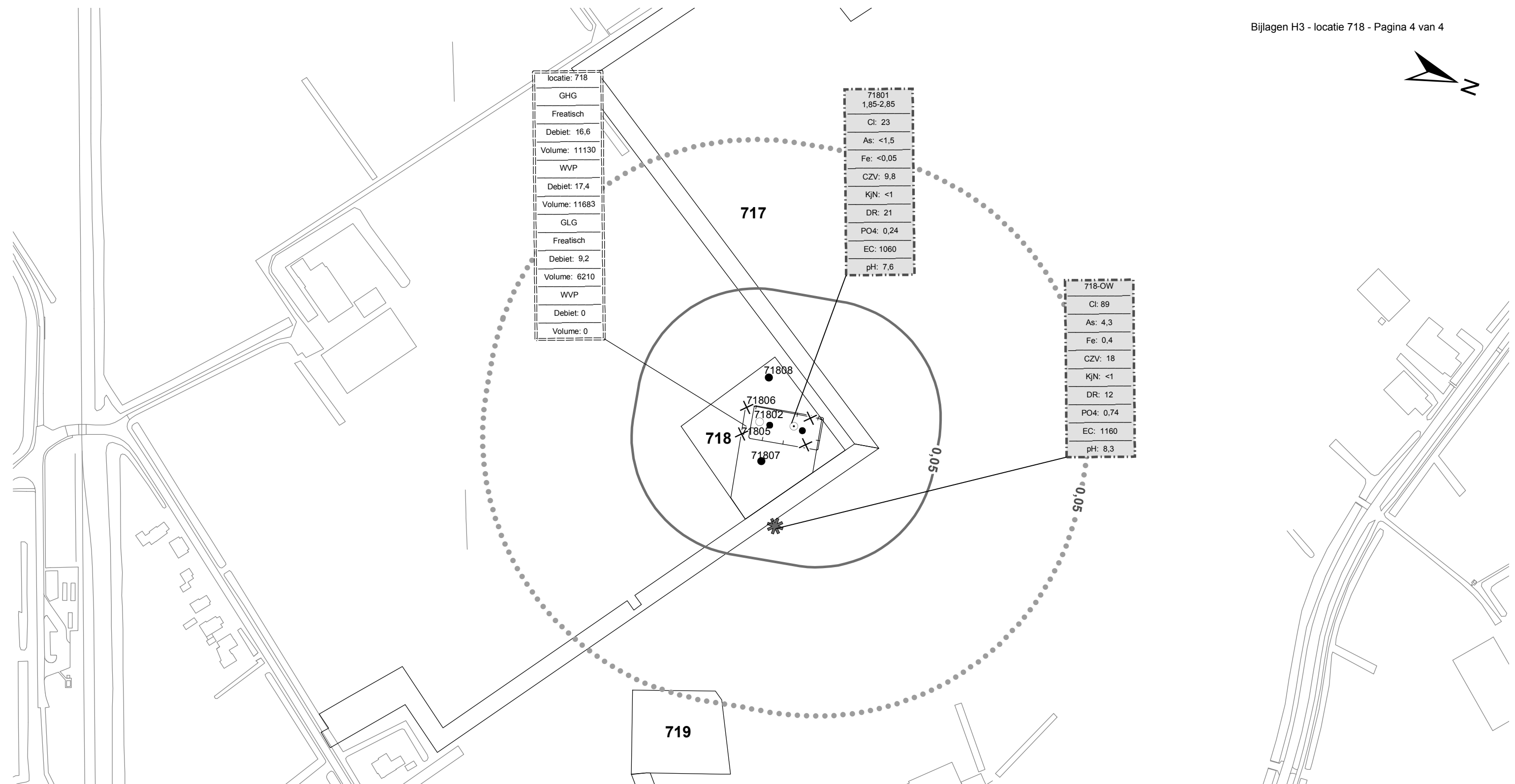
Tabel 3.12: Analyse oppervlaktewater 71801ow-1

Parameter	Meetwaarde	Eenheid
Datum monstername	3/21/2013	
Ammonium	0,3	mg/l
Ammonium (als N)	0,2	mg N/l
Arseen [As]	4,3	µg/l
BZV-5	1,9	mg O2/l
Chloride	89	mg/l
CZV	18	mg/l
Droogrest onopgeloste bestanddelen	12	mg/l
Fosfaat (als P2O5)	0,55	mg P2O5/l
Fosfaat (als PO4)	0,74	mg PO4/l
Fosfor [P]	0,240	mg/l

IJzer [Fe]	0,4	mg/l
Stikstof (N; vlgs Kjeldahl)	< 1,0	mg/l
Sulfaat (als SO ₄)	45	mg SO ₄ /l
Sulfaat (opgelost, als S)	15,0	mg S/L
Zuurstof [O]	15,5	mg O ₂ /l

Tabel 3.13: Maaiveldhoogten

X-coördinaat	Y-coördinaat	Maaiveldniveau in m NAP
241566.893	594402.999	0.055
241355.807	594488.223	0.132
241342.479	594519.572	0.016
241360.192	594522.47	0.193
241367.813	594479.608	0.244
241349.662	594476.811	0.111
241380.552	594498.1	0.198
241325.879	594484.079	0.054
241350.827	594510.887	0.157
241649.951	594283.44	-1.449
241620.888	594305.923	0.285
241499.579	594451.196	-1.522
241530.422	594429.504	0.091
241616.728	594340.25	0.088
241489.49	594458.914	0.087
241456.539	594482.889	0.154
241416.553	594511.918	0.11
241377.314	594540.02	0.104



locatie: 718
GHG
Freatisch
Debiet: 16,6
Volume: 11130
WVP
Debiet: 17,4
Volume: 11683
GLG
Freatisch
Debiet: 9,2
Volume: 6210
WVP
Debiet: 0
Volume: 0

71801
1,85-2,85
Cl: 23
As: <1,5
Fe: <0,05
CZV: 9,8
KjN: <1
DR: 21
PO4: 0,24
EC: 1060
pH: 7,6

718-OW
Cl: 89
As: 4,3
Fe: 0,4
CZV: 18
KjN: <1
DR: 12
PO4: 0,74
EC: 1160
pH: 8,3

Verklaring

	Werkterrein + bouwwegen	Verlagingscontouren (GHG)		Verlagingscontouren (GHG)
	Bouwput		Verlagingscontouren (GLG)	Verlagingscontouren (GLG)
	Masten		Verklaring labels	Verklaring labels
	Locatie sondering incl. nummer		Gegevens locatie	Gegevens locatie
	Locatie boring tot 0,50 m-mv		Analyseresultaten grondwater	Analyseresultaten grondwater
	Locatie boring tot 1.20 m-mv			
	Locatie boring tot 4.00 m-mv			
	Locatie boring + peilbuis			
	Locatie oppervlaktewater monster			

Verklaring analyseresultaten:
 Cl :Chloride (in mg/l)
 As :Arseen (in µg/l)
 Fe :IJzer (in mg/l)
 CZV :Chemisch zuurstof verbruik (in mg O₂ /l)
 KjN :Stikstof volgens Kjeldahl (in mg/l)
 DR :Droogrest onopgeloste bestanddelen (in mg/l)
 PO4 :Fosfaat (mg/l)
 pH :Zuurgraad
 EC :Elektrische geleidbaarheid (µS/cm)

Eenheden Krusingen en Strekkingen:
 Debieten (Q) (in m³ / uur)
 Volumes (V) (in m³)

Afkortingen
 SB: Spanningsbemaling

TITEL					
Waterinformatiekaart mast : 718					
Noord - West 380 kV					
STATUS	GETEKEND DOOR	AFD.	PAR.	OPDRACHTGEVER	
	I. Dinu			TenneT	
	GECONTROLEERD DOOR	AFD.	PAR.	OMSCHRIJVING WUZIGING	GETEKEND BIJ
	E. Aldershof				ARCADIS
	VOOR AKKOORD	AFD.	PAR.	SCHAAL	DATUM 1e UITGAVE
	M. van Driel			1:2500	17.12.2014
				DATUM WUZIGING	
WAKGEBIED	TEK. SOORT	PROJECT NR.	FORMAT	NUMMER	WUZ NR.
			A3	Mast nr. 718	0

Locatie VKA versie 2.5
 Bouwwegen VKA versie 2.5.1

4 Grondmechanisch onderzoek

Verantwoording

Titel: Grondmechanisch onderzoek: project: Noord-West 380 kV
deelgebied 1
mastnummer 718

Projectnummer: 000.144

Referentienummer: 6012-0102-000.R718

Revisie: 1

Datum: 07-10-2013

Auteur(s): G.Hofstede
E-mail adres: b.bosman@fugro.nl

Gecontroleerd door: B. Bosman, teamleider sonderingen
Paraaf gecontroleerd: BB

Goedgekeurd door: W.H.J. van der Velden, projectleider
Paraaf goedgekeurd: WHV

Contact: B. Bosman, teamleider sonderingen

INHOUDSOPGAVE

- 4.1. Inleiding
 - 4.2. Uitzetten en waterpassen
 - 4.3. Sonderen
 - 4.4. Onderzoeksresultaten
- Bijlagen

4.1. Inleiding

Ten behoeve van het funderingsontwerp en de omgevingsvergunning voor de bouw van de mast zijn er gegevens verzameld van de bodemopbouw. De resultaten zijn in dit hoofdstuk beschreven.

Ter plaatse van de mastlocatie zijn de volgende veldwerkzaamheden uitgevoerd:

- 4 sonderingen met meting van plaatselijke wrijvingsweerstand tot 40 m -mv [of maximale reactiekracht], waarvan 1 sondering met meting van de waterspanning.

4.2. Uitzetten en waterpassen

De onderzoeklocaties zijn door Fugro GeoServices B.V. uitvoering uitgezet en gewaterpast, waarbij de locaties zijn gemeten met behulp van GPS-RTK en zijn weergegeven ten opzichte van RD/NAP. De onderzoekslocaties zijn weergegeven op de situatietekening.

De coördinaten van de onderzochte punten zijn onderaan de sondeergrafieken en in onderstaande tabel weergegeven.

	X-coördinaat	Y-coördinaat	Maaiveldniveau (NAP)
DKMP718-1	241353.2	594495.3	0.14
DKM718-2	241359.1	594496.3	0.14
DKM718-3	241354.9	594518.1	0.16
DKM718-4	241348.8	594516.8	0.10

De hoogtebepaling van de onderzoekslocaties in het terrein is uitgevoerd met als doel de bodemopbouw te refereren aan een vaste referentiehoogte. De gerapporteerde hoogtes zijn niet geschikt voor andere doeleinden dan dit onderzoek.

Voor een verklaring van de op de situatietekening gebruikte tekens en symbolen wordt verwezen naar de bijlage "Legenda Terreinproeven en Grondsoorten".

4.3. Sonderen

De sonderingen zijn uitgevoerd met de elektrische Fugro-kleefmantelconus conform norm NEN-EN-ISO 22476-1, toepassingsklasse 3. Een beschrijving van de gevolgde meet- en registratiemethode is gegeven in de bijlage "Continu Elektrisch Sonderen". De conus is voorzien van een hellingmeter. In de sondeergrafieken is de diepte gecorrigeerd voor de gemeten afwijking van de verticaal.

Op de grafieken van de sonderingen is het wrijvingsgetal weergegeven. Dit is de verhouding tussen de plaatselijke wrijvingsweerstand en de conusweerstand. Empirisch is vastgesteld dat het wrijvingsgetal een nauwe relatie heeft met de grondsoort, zodat een goede indicatie van de laagopbouw is verkregen.

De sonderingen zijn uitgewerkt met een interpretatie van het wrijvingsgetal voor identificatie van de bodemlagen. De identificatie van de bodemlagen is uitgevoerd volgens Robertson (1990), die door Fugro is aangepast aan de Nederlandse omstandigheden. Voor achtergronden en beperkingen wordt verwezen naar de bijlage "Continu Elektrisch Sonderen". De identificatie is indicatief en alleen geldig voor lagen onder de grondwaterstand. De resultaten dienen te worden geverifieerd met boringen of geologische informatie.

Op de sondeergrafiek waarop het resultaat van de meting van de waterspanning is gepresenteerd, is ook de waterspanningsindex gegeven. Dit is de verhouding tussen de waterspanning en de conusweerstand. In het algemeen kan worden gesteld dat een hoge index een minder goed water doorlatende laag weergeeft. Voor de interpretatie van de waterspanningssonderingen verwijzen wij naar de bijlage "Continu Elektrisch Sonderen".

4.4. *Onderzoeksresultaten*

De onderzoeksresultaten zijn opgenomen in de volgende bijlagen:

Bijlage: 6012-0102-000-718

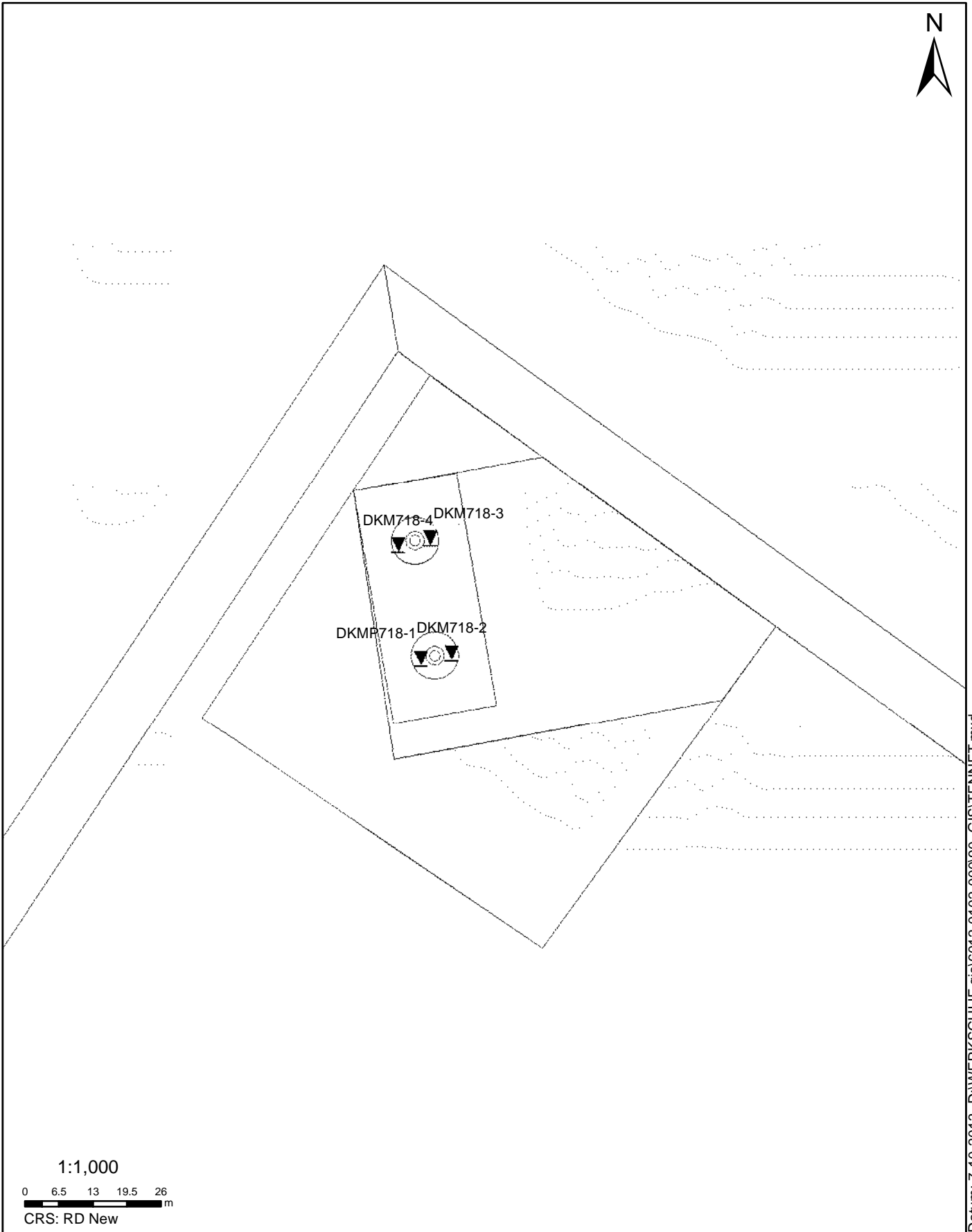
Situatie inclusief onderzoekslocaties

Bijlage: DKMP718-1 t/m DKM718-4

Sonderingen

"Legenda Terreinproeven en Grondsoorten"

"Continu Elektrisch Sonderen"



Datum: 7-10-2013 D:\WERK\SCHIJF gis\6012-0102-00090_GIS\TENNET.mxd

SITUATIE

NOORD - WEST 380

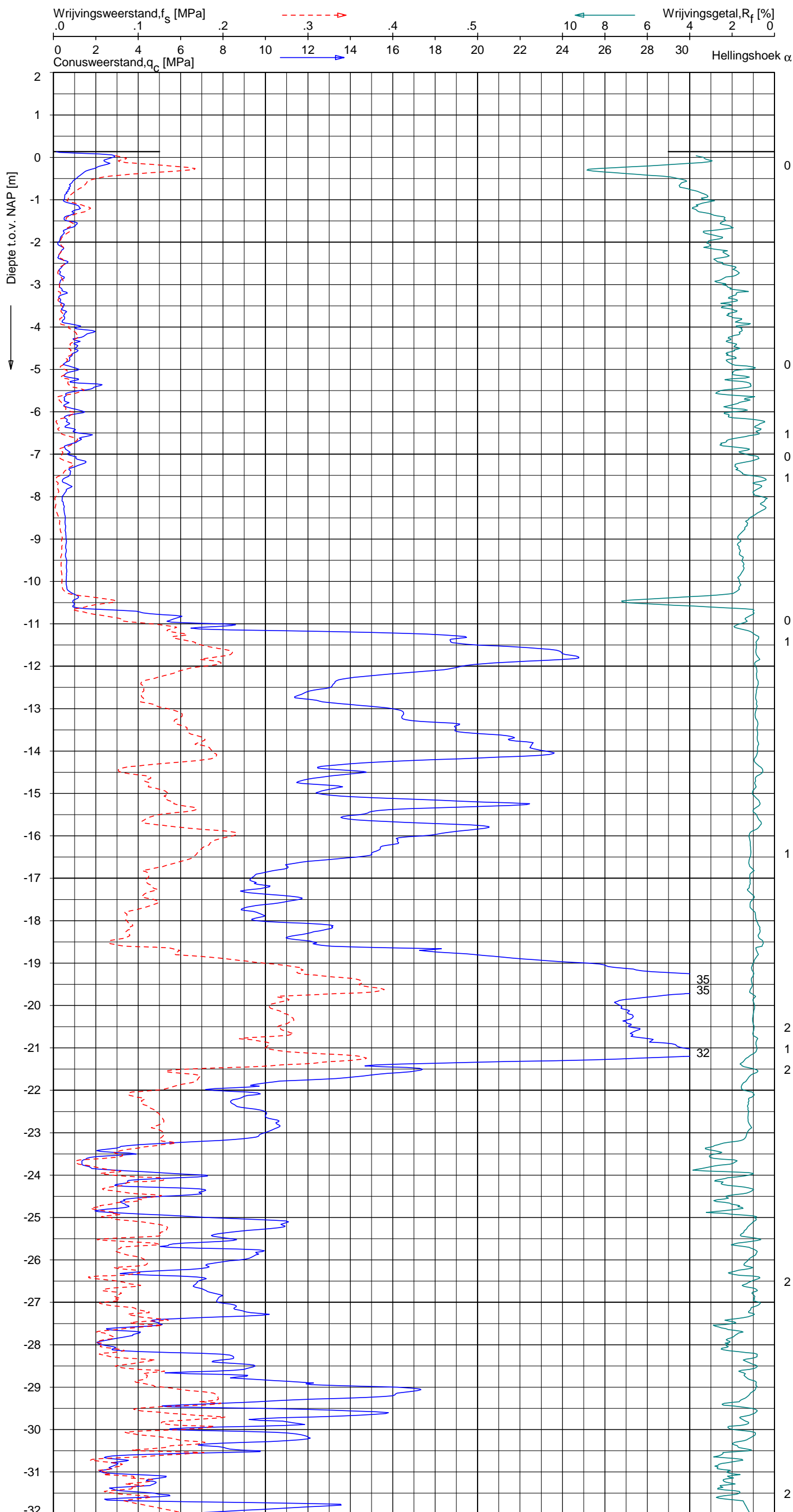
Opdr.nr.: 6012-0102-000

Bijlage : 724

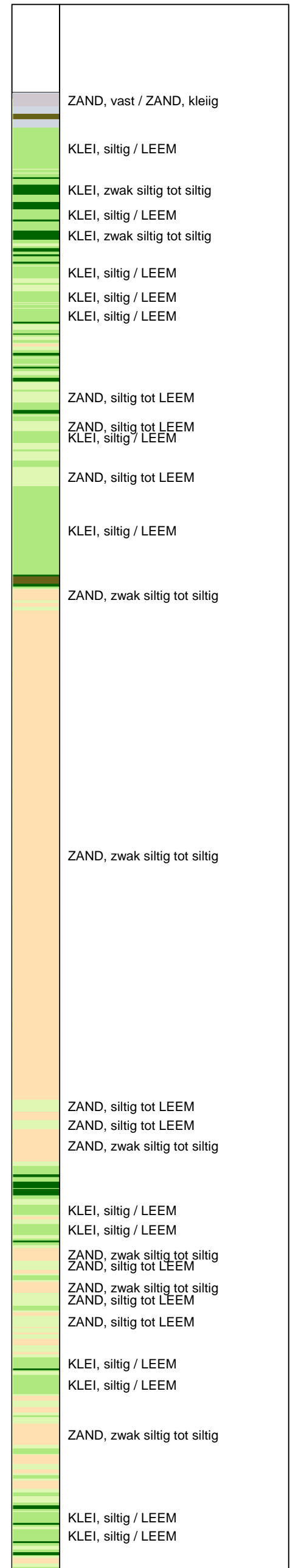
UNIPLOT 05.22.nl / QcfClass-N3.cmd / 2013-09-04 11:58:54

6012-0102-000

DKMP718-1 - 1



Indicatieve bodembeschrijving
 Automatisch gegenereerd uit data van de sondering, geldig onder grondwaterpeil (Robertson 1990, NL corr.)



Opg. : MDG d.d. 27-aug-2013 Coord.: X=241353.2m Y=594495.3m Systeem: RD Sondering volgens norm NEN-EN-ISO 22476-1
 Get. : NIKKELSJ d.d. 04-sep-2013 MV = NAP +0.14m Conus: F7.5CKE2HAW₂/B P1 1701-2611 Toepassingsklasse 3. Test type TE1
 Conustype: A_c = 1500mm²; A_s = 19956mm²



SONDERING MET PLAATSELIJKE KLEEFMETING

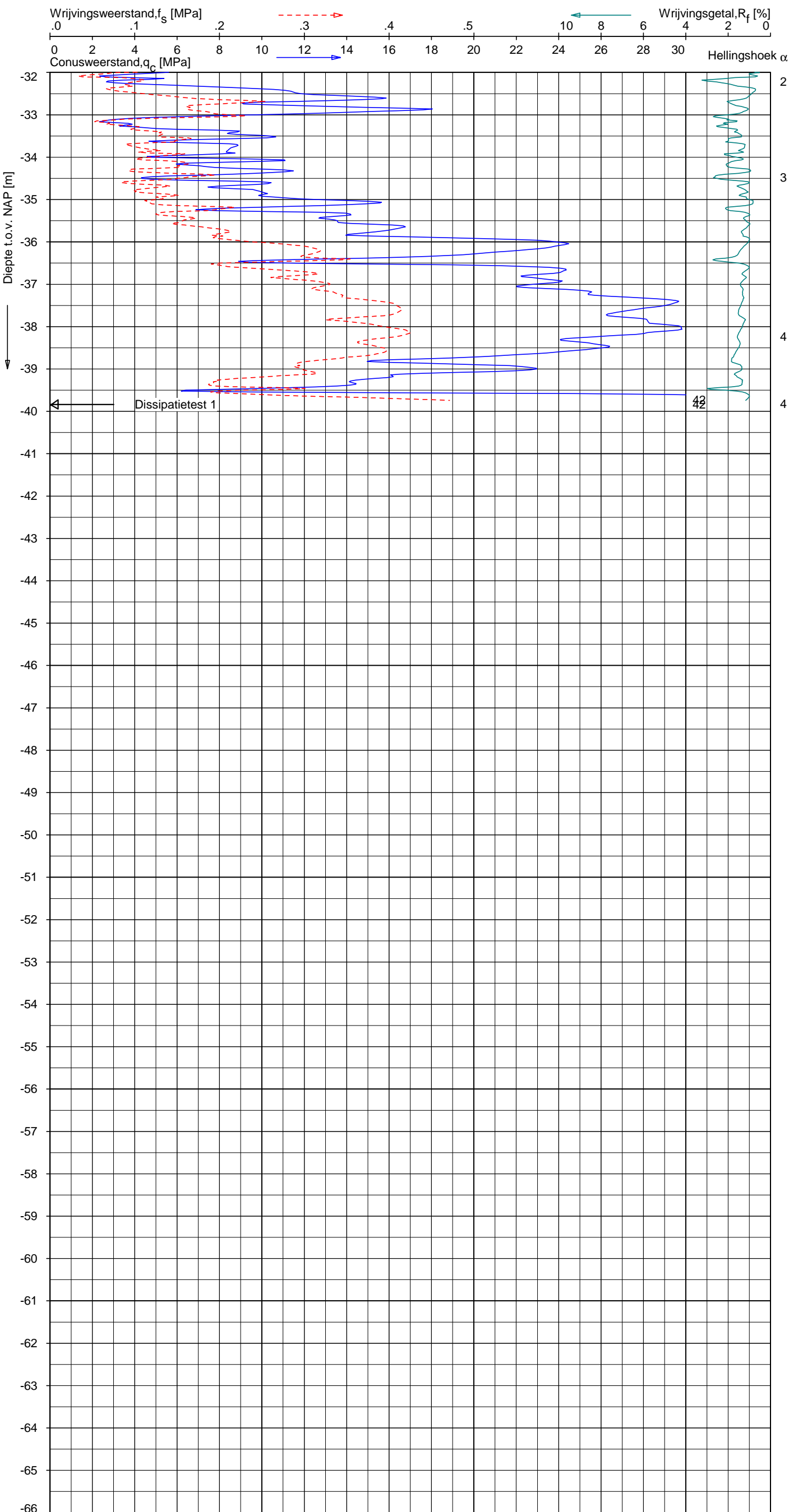
NOORD-WEST 380

Opdr. 6012-0102-000
 Sond. DKMP718-1


UNIPLOT 05.22.nl / QcfClass-N3.cmd / 2013-09-04 11:58:55

6012-0102-000

DKMP718-1 - 2



Indicatieve bodembeschrijving
 Automatisch gegenereerd uit data van de sondering, geldig onder grondwaterpeil (Robertson 1990, NL corr.)



Opg. : MDG d.d. 27-aug-2013 Coord.: X=241353.2m Y=594495.3m Systeem: RD Sondering volgens norm NEN-EN-ISO 22476-1
 Get. : NIKKELSJ d.d. 04-sep-2013 MV = NAP +0.14m Conus: F7.5CKE2HAW₂/B P1 1701-2611 Toepassingsklasse 3. Test type TE1
 Conustype: A_c = 1500 mm²; A_s = 19956 mm²



SONDERING MET PLAATSELIJKE KLEEFMETING

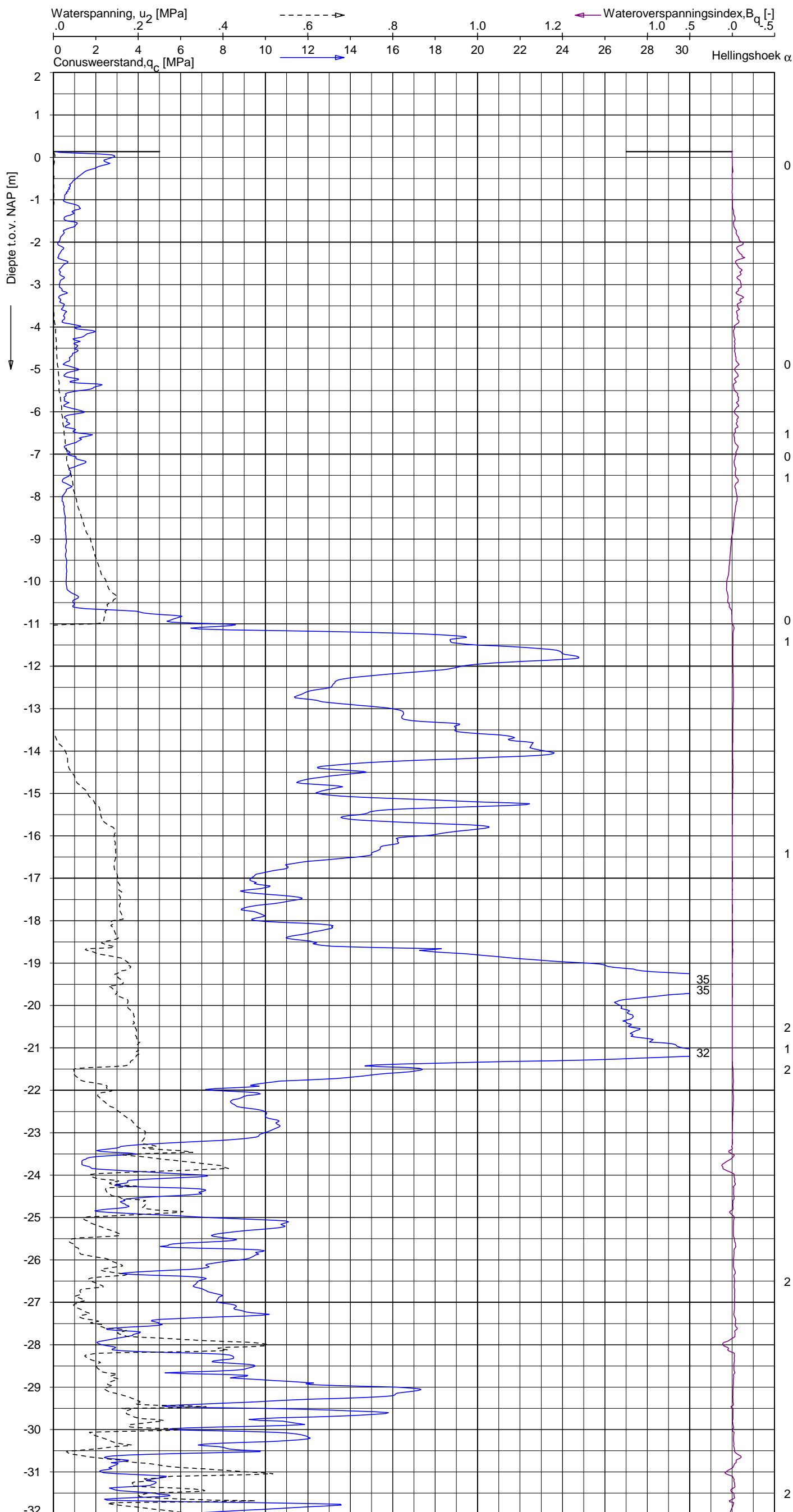
NOORD-WEST 380

Opdr. 6012-0102-000
 Sond. DKMP718-1

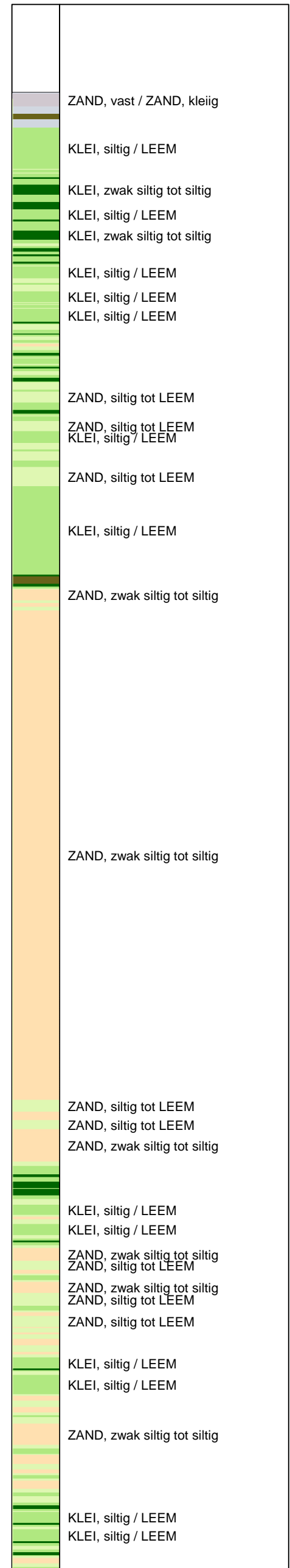
UNIPLOT 05.22.nl / QcU2Class-N3.cmd / 2013-09-04 12:00:06

6012-0102-000

DKMP718-1 - 1



Indicatieve bodembeschrijving
 Automatisch gegenereerd uit data van de sondering, geldig onder grondwaterpeil (Robertson 1990, NL corr.)



Opg.: MDG d.d. 27-aug-2013 Coord.: X=241353.2m Y=594495.3m Systeem: RD Sondering volgens norm NEN-EN-ISO 22476-1
 Get.: NIKKELSJ d.d. 04-sep-2013 MV = NAP +0.14m Conus: F7.5CKE2HAW₂/B P1 1701-2611 Toepassingsklasse 3. Test type TE1
 Conustype: $A_c = 1500 \text{ mm}^2$; $A_s = 19956 \text{ mm}^2$



SONDERING MET WATERSPANNINGSMETING

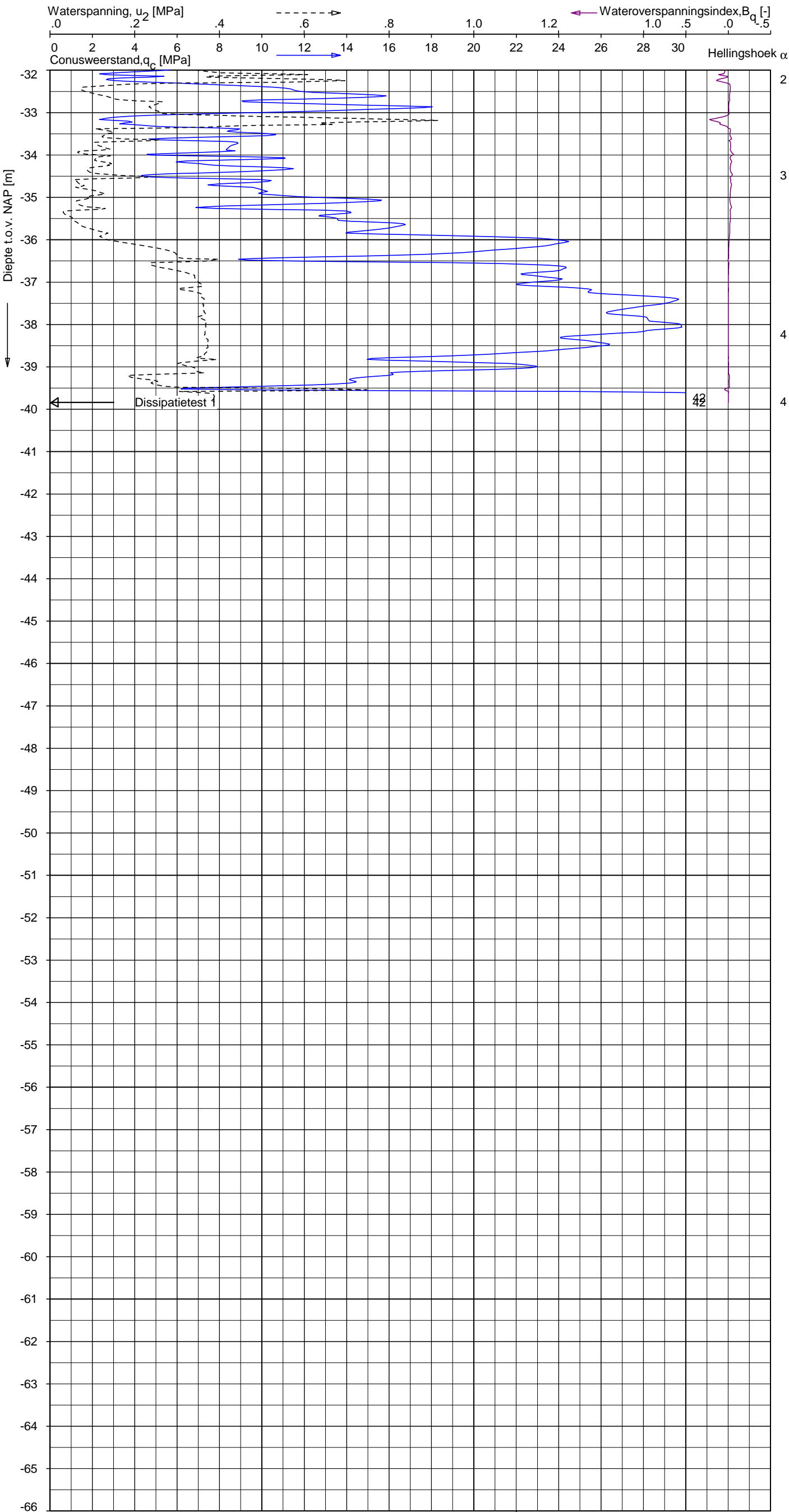
NOORD-WEST 380

Opdr. 6012-0102-000
 Sond. DKMP718-1


UNIPLOT 05.22.nl / QcU2Class-N3.cmd / 2013-09-04 12:00:07

6012-0102-000

DKMP718-1 - 2



Indicatieve bodembeschrijving
 Automatisch gegenereerd uit data van de sondering, geldig onder grondwaterpeil (Robertson 1990, NL corr.)



Opdr.: MDG d.d. 27-aug-2013 Coord.: X=241353.2m Y=594495.3m Systeem: RD Sondering volgens norm NEN-EN-ISO 22476-1
 Get.: NIKKEL SJ d.d. 04-sep-2013 MV = NAP +0.14m Conus: F7.5CKE2HAW₂/B P1 1701-2611 Toepassingsklasse 3. Test type TE1
 Conustype: A_c = 1500 mm²; A_s = 19956 mm²



SONDERING MET WATERSPANNINGSMETING

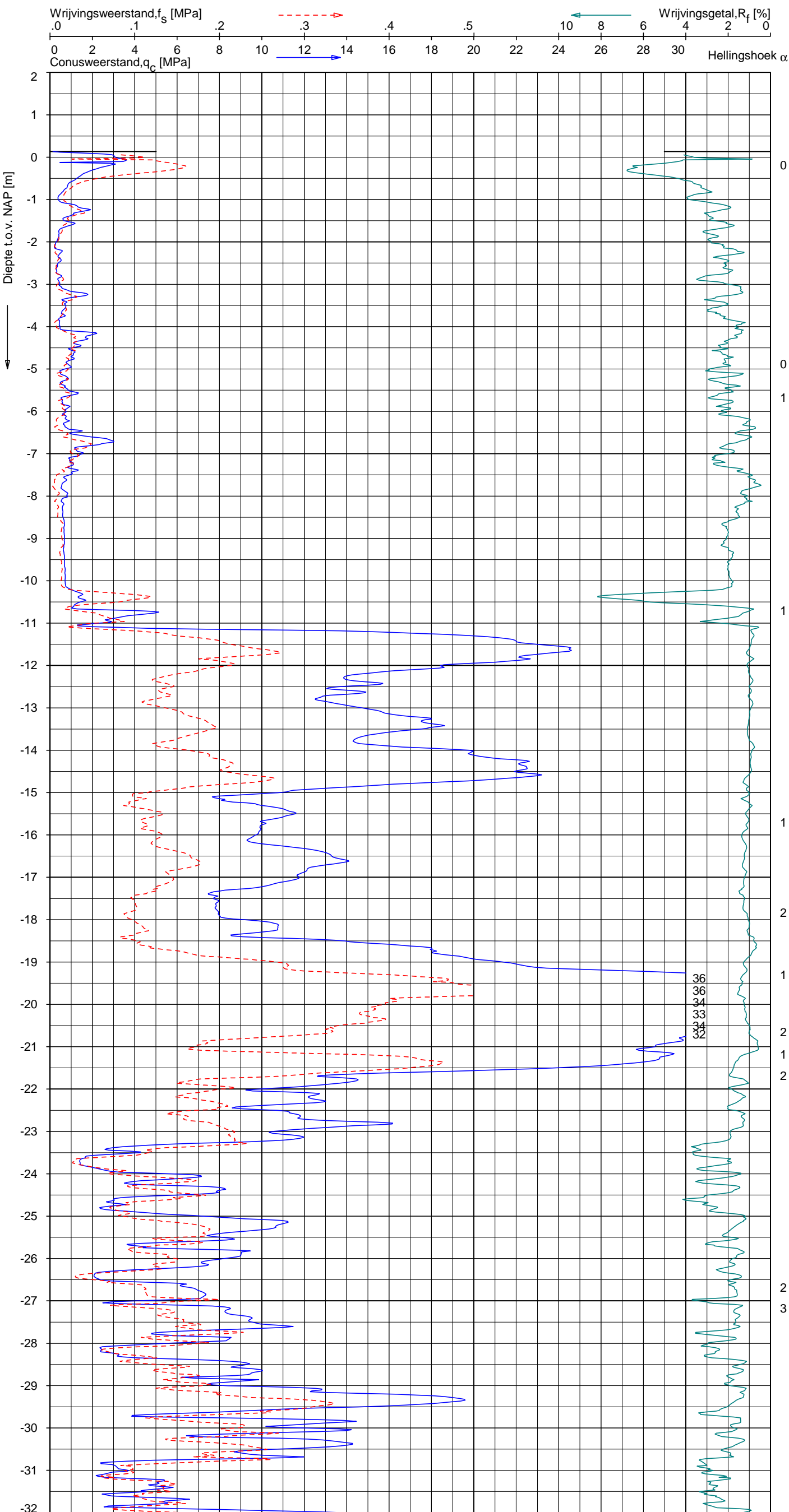
NOORD-WEST 380

Opdr. 6012-0102-000
 Sond. DKMP718-1

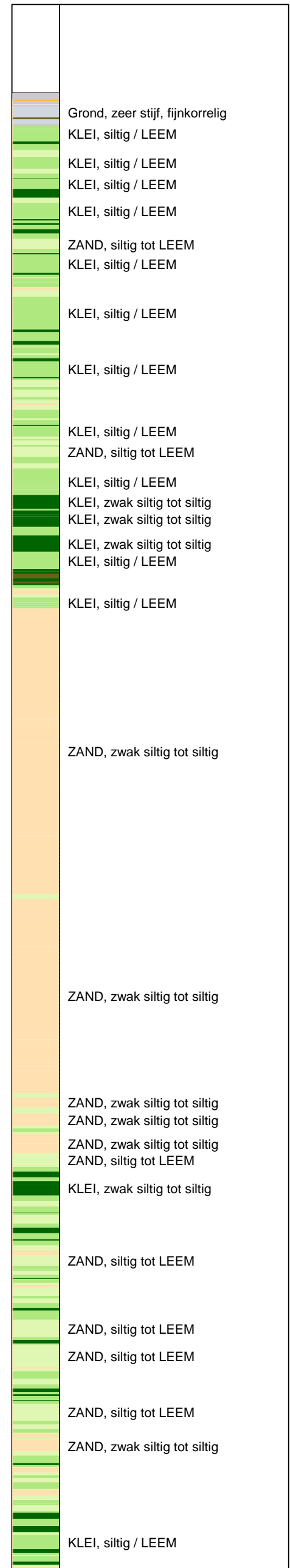
UNIPLOT 05.22.nl / QcfClass-N3.cmd / 2013-09-04 11:58:58

6012-0102-000

DKM718-2 - 1



Indicatieve bodembeschrijving
 Automatisch gegenereerd uit data van de sondering, geldig onder grondwaterpeil (Robertson 1990, NL corr.)



Opg.: MDG d.d. 27-aug-2013 Coord.: X=241359.1 m Y=594496.3 m Systeem: RD
 Get.: NIKKELSJ d.d. 04-sep-2013 MV = NAP +0.14 m Conus: F7.5CKE2HA/B 1701-2616
 Sondering volgens norm NEN-EN-ISO 22476-1 Toepassingsklasse 3. Test type TE1
 Conustype: $A_c = 1500 \text{ mm}^2$; $A_s = 19956 \text{ mm}^2$



SONDERING MET PLAATSELIJKE KLEEFMETING

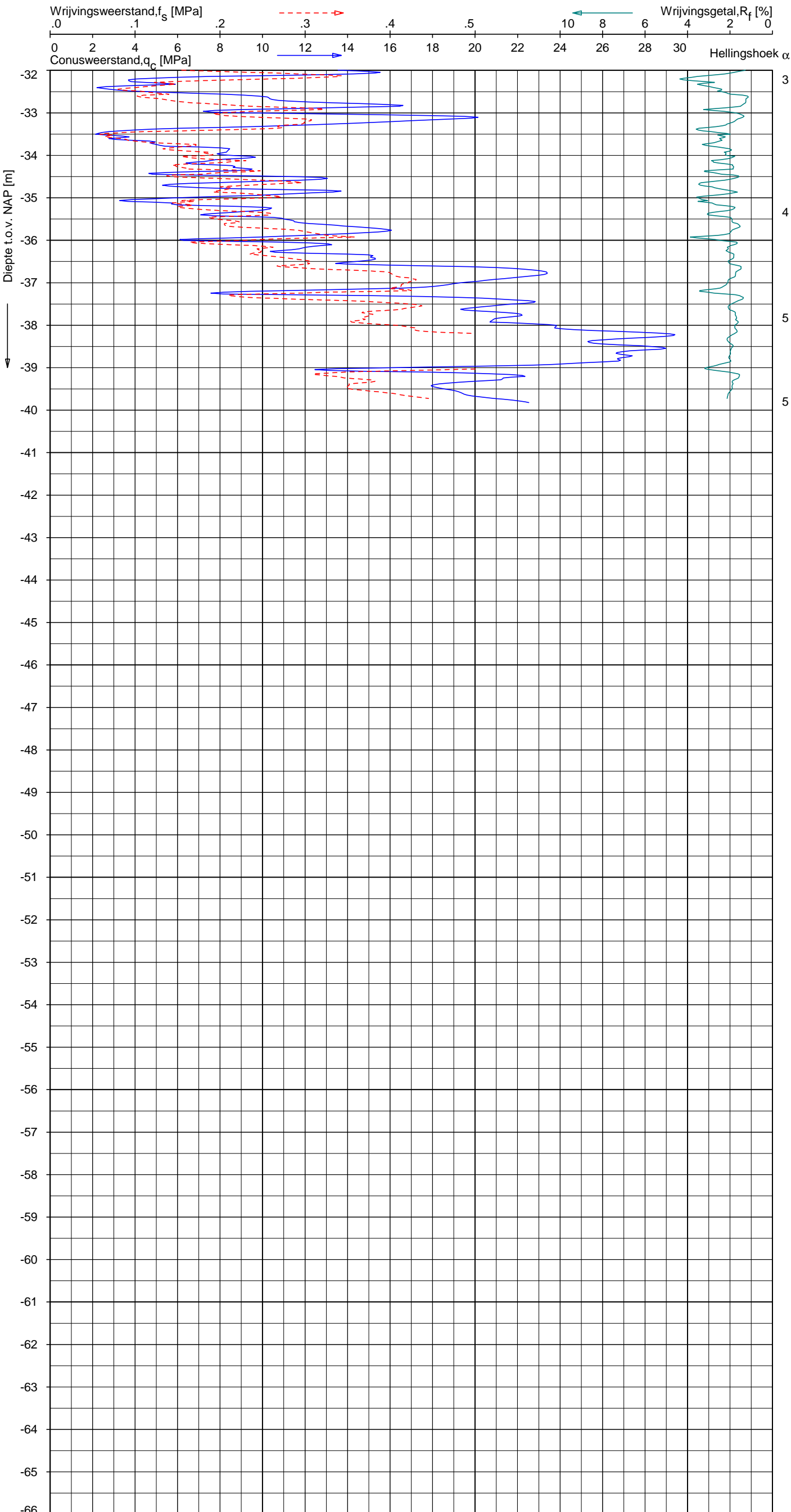
NOORD-WEST 380

Opdr. 6012-0102-000
 Sond. DKM718-2


UNIPLOT 05.22.nl / QcFClass-N3.cmd / 2013-09-04 11:58:58

6012-0102-000

DKM718-2 - 2



Indicatieve bodembeschrijving
 Automatisch gegenereerd uit data van de sondering, geldig onder grondwaterpeil (Robertson 1990, NL corr.)



Opg. : MDG d.d. 27-aug-2013 Coord.: X=241359.1 m Y=594496.3 m Systeem: RD Sondering volgens norm NEN-EN-ISO 22476-1
 Get. : NIKKELSJ d.d. 04-sep-2013 MV = NAP +0.14 m Conus: F7.5CKE2HA/B 1701-2616 Toepassingsklasse 3. Test type TE1
 Conustype: $A_c = 1500 \text{ mm}^2$; $A_s = 19956 \text{ mm}^2$



SONDERING MET PLAATSELIJKE KLEEFMETING

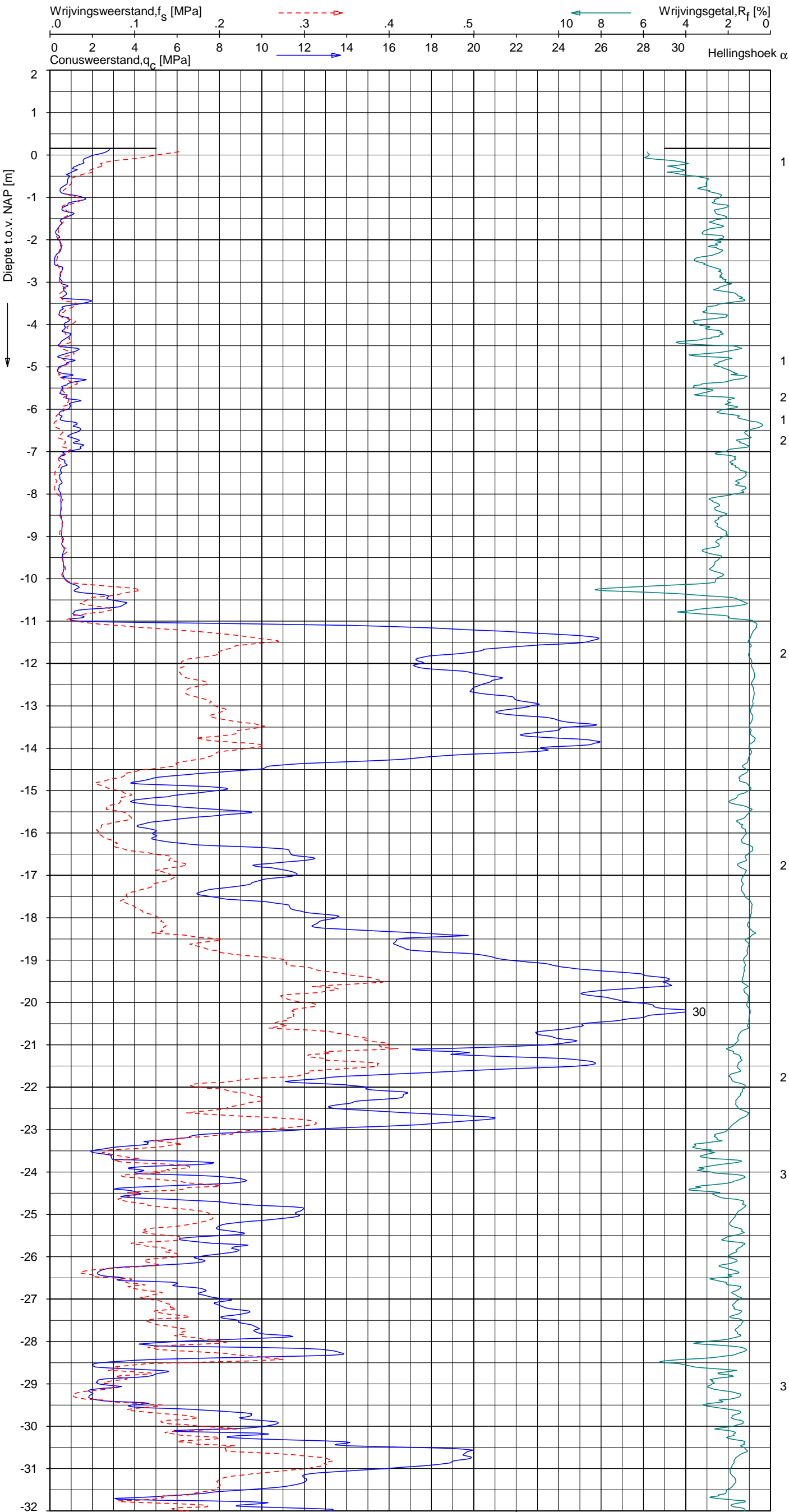
NOORD-WEST 380

Opdr. 6012-0102-000
 Sond. DKM718-2

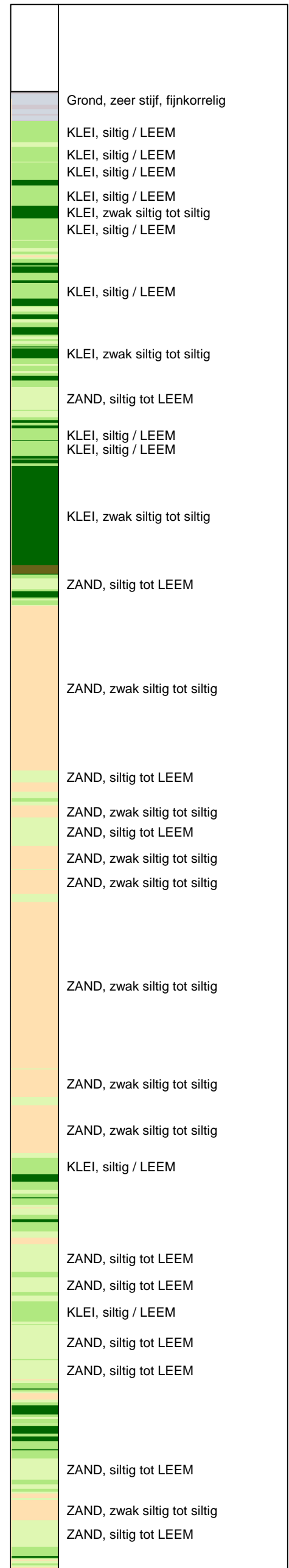
UNIPLOT 05.22.nl / QcfClass-N3.cmd / 2013-09-04 11:59:01

6012-0102-000

DKM718-3 - 1



Indicatieve bodembeschrijving
 Automatisch gegenereerd uit data van de sondering, geldig onder grondwaterpeil (Robertson 1990, NL corr.)



Opg. : MDG d.d. 27-aug-2013 Coord.: X=241354.9m Y=594518.1m Systeem: RD Sondering volgens norm NEN-EN-ISO 22476-1
 Get. : NIKKELSJ d.d. 04-sep-2013 MV = NAP +0.16m Conus: F7.5CKE2HA/B 1701-2616 Toepassingsklasse 3. Test type TE1
 Conustype: A_c = 1500 mm²; A_s = 19956 mm²



SONDERING MET PLAATSELIJKE KLEEFMETING

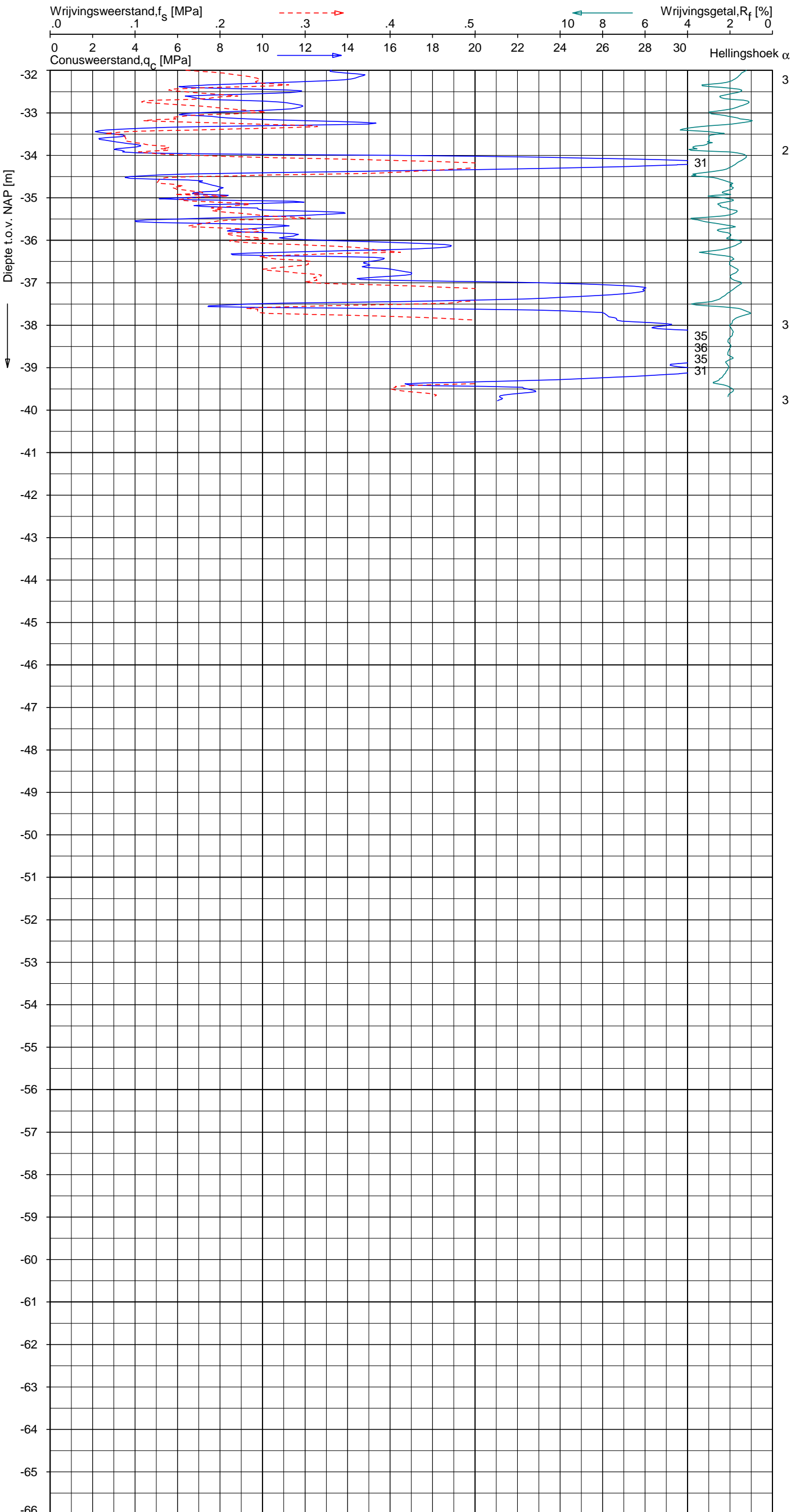
NOORD-WEST 380

Opdr. 6012-0102-000
 Sond. DKM718-3


UNIPLOT 05.22.nl / QcFClass-N3.cmd / 2013-09-04 11:59:02

6012-0102-000

DKM718-3 - 2



Indicatieve bodembeschrijving
 Automatisch gegenereerd uit data van de sondering, geldig onder grondwaterpeil (Robertson 1990, NL corr.)



Opg. : MDG d.d. 27-aug-2013 Coord.: X=241354.9m Y= 594518.1m Systeem: RD Sondering volgens norm NEN-EN-ISO 22476-1
 Get. : NIKKELSJ d.d. 04-sep-2013 MV = NAP +0.16m Conus: F7.5CKE2HA/B 1701-2616 Toepassingsklasse 3. Test type TE1
 Conustype: A_c = 1500 mm²; A_s = 19956 mm²



SONDERING MET PLAATSELIJKE KLEEFMETING

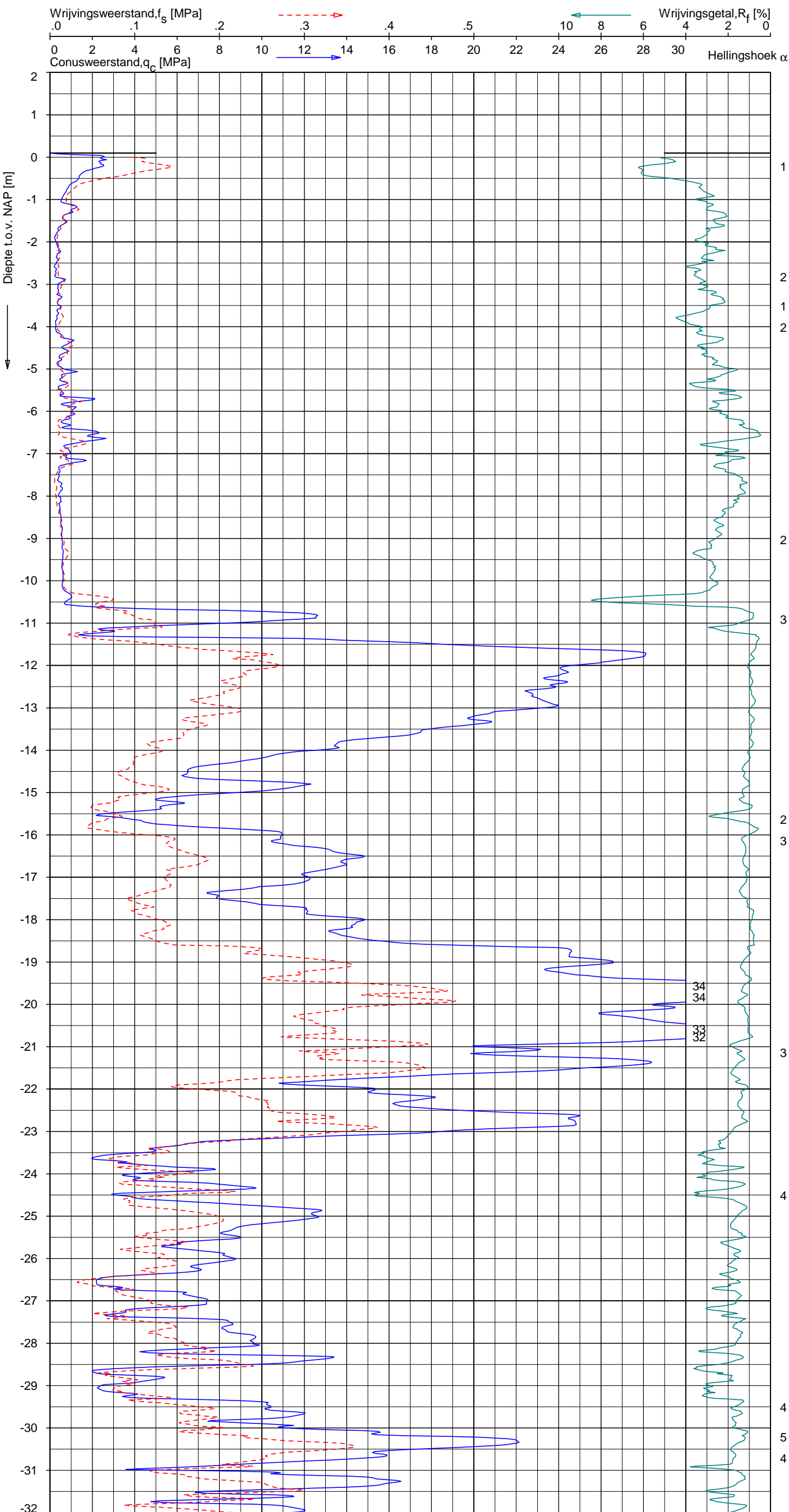
NOORD-WEST 380

Opdr. 6012-0102-000
 Sond. DKM718-3

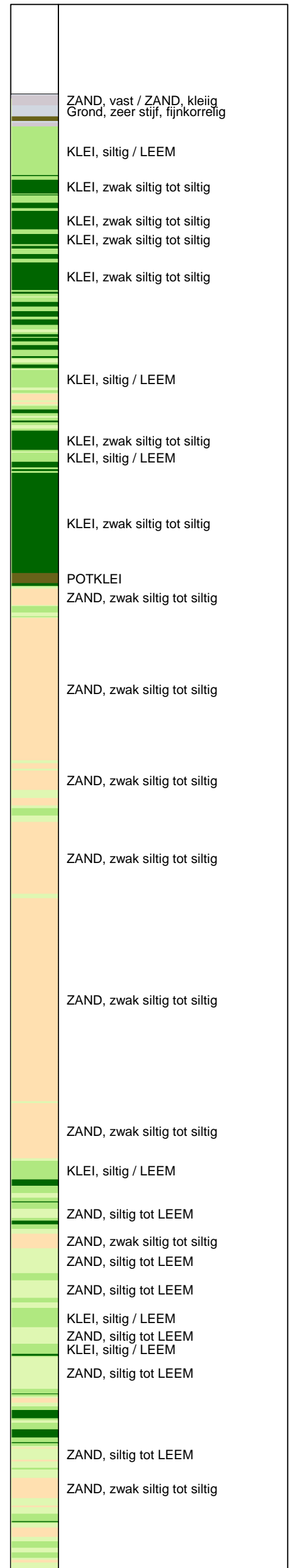
UNIPLOT 05.22.nl / QcfClass-N3.cmd / 2013-09-04 11:59:04

6012-0102-000

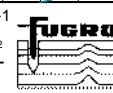
DKM718-4 - 1



Indicatieve bodembeschrijving
 Automatisch gegenereerd uit data van de sondering, geldig onder grondwaterpeil (Robertson 1990, NL corr.)



Opg.: MDG d.d. 27-aug-2013 Coord.: X=241348.8m Y=594516.8m Systeem: RD
 Get.: NIKKELSJ d.d. 04-sep-2013 MV = NAP +0.10m Conus: F7.5CKE2HA/B 1701-2616
 Sondering volgens norm NEN-EN-ISO 22476-1 Toepassingsklasse 3. Test type TE1
 Conustype: $A_c = 1500 \text{ mm}^2$; $A_s = 19956 \text{ mm}^2$



SONDERING MET PLAATSELIJKE KLEEFMETING

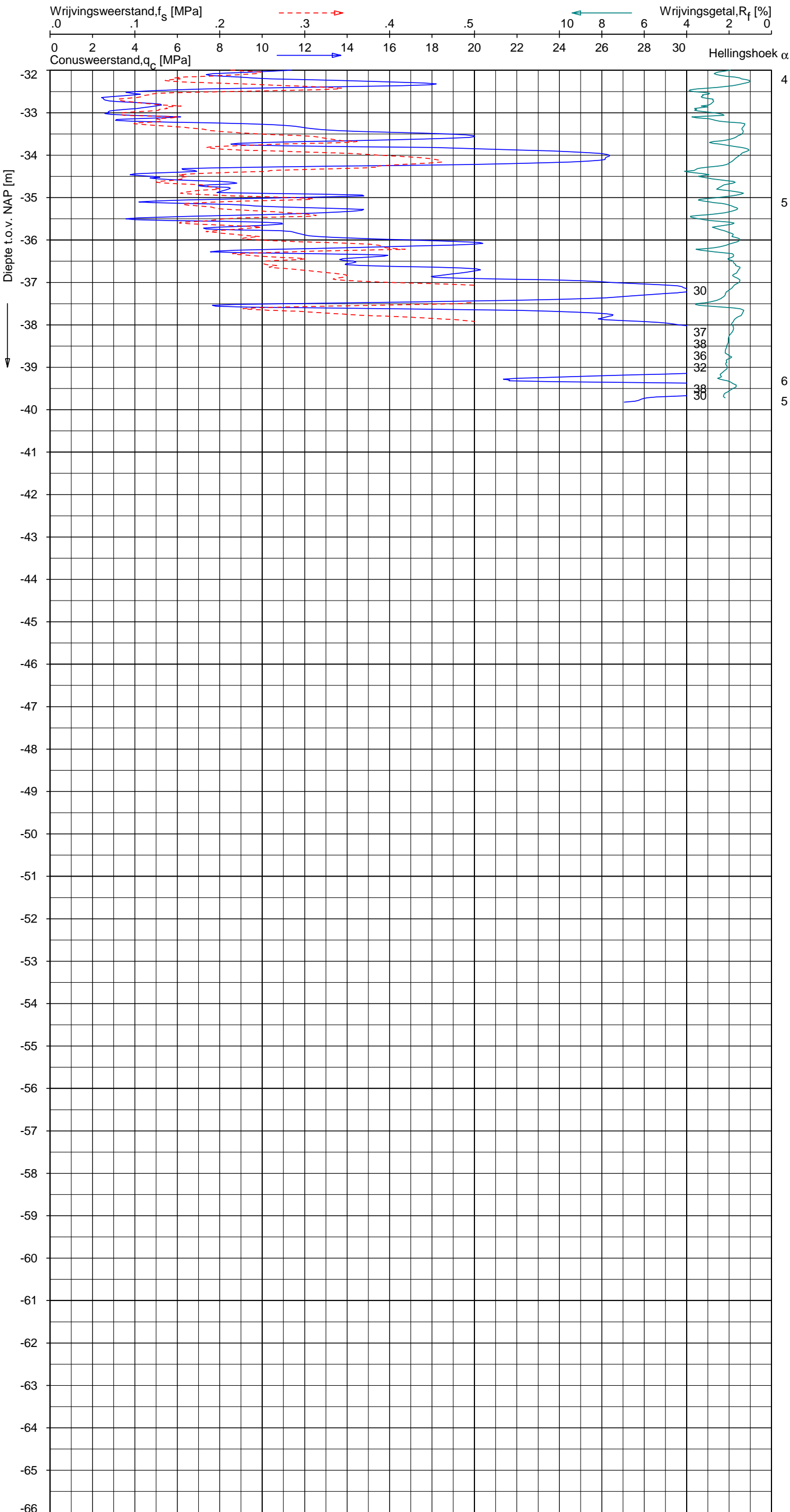
NOORD-WEST 380

Opdr. 6012-0102-000
 Sond. DKM718-4


UNIPLOT 05.22.nl / QcfClass-N3.cmd / 2013-09-04 11:59:05

6012-0102-000

DKM718-4 - 2



Indicatieve bodembeschrijving
 Automatisch gegenereerd uit data van de sondering, geldig onder grondwaterpeil (Robertson 1990, NL corr.)



Opg. : MDG d.d. 27-aug-2013 Coord.: X=241348.8 m Y= 594516.8 m Systeem: RD Sondering volgens norm NEN-EN-ISO 22476-1
 Get. : NIKKELSJ d.d. 04-sep-2013 MV = NAP +0.10 m Conus: F7.5CKE2HA/B 1701-2616 Toepassingsklasse 3. Test type TE1
 Conustype: A_c = 1500 mm²; A_s = 19956 mm²



SONDERING MET PLAATSELIJKE KLEEFMETING

NOORD-WEST 380

Opdr. 6012-0102-000
 Sond. DKM718-4

LEGENDA TERREINPROEVEN EN GRONDSOORTEN

BORINGEN / PEILBUIZEN

	mechanische boring (B)
	handboring (HB)
	niet uitgevoerde boring
	niet uitgevoerde handboring
	boring met peilbuis
	boring met peilbuis, ondiep en diep filter
	boring met peilbuis, ondiep, middeldiep en diep filter
	handboring met peilbuis
	hellingsmeterbuis (HMB)
	gedrukte peilbuis (PB) / minifilter (MF)
	boring derden
	boring derden met peilbuis

SONDERINGEN

	diep-/diepzware sondering
	middelzware sondering
	diep-/diepzware sondering met plaatselijke kleefmeting
	middelzware sondering met plaatselijke kleefmeting
	slagsondering
	niet uitgevoerde sondering
	waterspanningsmeter (WSM)
	sondering derden
	sondering derden met plaatselijke kleefmeting

Type sonderingen

M	middelzware sondering
D	diepsondering
DZ	diepzware sondering
S	slagsondering

Toegevoegde metingen

KM	meting van de plaatselijke kleef
P	meting van waterspanning
M	meting van de magnetische veldsterkte
G	meting van de geleidbaarheid
S	meting van de schuifgolfsnelheid (seismische meting)
T	meting van de temperatuur

LEGENDA / TERMINOLOGIE

grind

	Grind, siltig
	Grind, zwak zandig
	Grind, matig zandig
	Grind, sterk zandig
	Grind, uiterst zandig

zand

	Zand, kleilig
	Zand, zwak siltig
	Zand, matig siltig
	Zand, sterk siltig
	Zand, uiterst siltig

veen

	Veen, mineraalarm
	Veen, zwak kleilig
	Veen, sterk kleilig
	Veen, zwak zandig
	Veen, sterk zandig

klei

	Klei, zwak siltig
	Klei, matig siltig
	Klei, sterk siltig
	Klei, uiterst siltig
	Klei, zwak zandig
	Klei, matig zandig
	Klei, sterk zandig

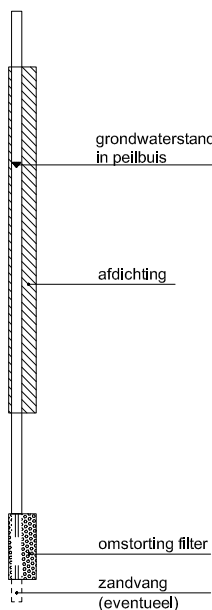
leem

	Leem, zwak zandig
	Leem, sterk zandig

Overige toevoegingen

	zwak humeus
	matig humeus
	sterk humeus
	zwak grindig
	matig grindig
	sterk grindig

Peilbuis



Monsters

	geroerd monster
	ongeroerd monster

Overig

	gemiddeld hoogste grondwaterstand
	grondwaterstand
	gemiddeld laagste grondwaterstand
	slib
	verharding / kern / asfalt
	puin

CONTINU ELEKTRISCH SONDEREN

Meettechniek

De standaard bij Fugro toegepaste conus is de “elektrische kleefmantelconus”, waarmee de conusweerstand, de plaatselijke wrijvingsweerstand en de helling gelijktijdig worden gemeten. Sinds februari 2013 is de nieuwe norm *NEN-EN-ISO 22476-1:2012/C1:2013 Geotechnisch onderzoek en beproeving - Veldproeven - Deel 1: Elektrische sondering met en zonder waterspanningsmeting* van toepassing als vervanging van NEN 5140, die is terug getrokken. In NEN 9997-1 wordt echter nog wel verwezen naar NEN 5140.

Bij het uitvoeren van een sondering conform *NEN-EN-ISO 22476-1:2012/C1:2013* wordt de puntweerstand gemeten, die moet worden overwonnen om een conus met een tophoek van 60° en een basisoppervlak van 1000 mm^2 met een constante snelheid van ca 20 mm/s in de bodem te drukken. Voor de meting van de wrijvingsweerstand is een mantel met een oppervlak van 15000 mm^2 boven de punt aangebracht. De druk op de conuspunt (conusweerstand in MPa) en de wrijving langs de kleefmantel (plaatselijke wrijvingsweerstand in MPa) worden door rekstroken in de conus continu digitaal gemeten. Volgens *NEN-EN-ISO 22476-1* mag het basisoppervlak van de conus tussen 500 en 2000 mm^2 variëren zonder dat correctiefactoren op de meetresultaten moeten worden toegepast. Fugro sonderingen worden standaard uitgevoerd met een sondeerconus met een basisoppervlak van 1500 mm^2 en een manteloppervlak van 20000 mm^2 .

Veelal wordt gebruik gemaakt van een conus met een korter cilindrisch deel boven de conuspunt dan in *NEN-EN-ISO 22476-1* vermelde 400 mm voor een standaard conus. Het cilindrische deel vanaf de conuspunt van de standaard door Fugro gebruikte conussen een lengte heeft van 230 mm in plaats van de genormeerde lengte. Onderzoek¹⁾ heeft aangetoond, dat de invloed van de lengte van deze conus op het sondeerresultaat verwaarloosbaar is, terwijl met een kortere conus met minder risico een grotere sondeerdiepte kan worden bereikt.

De meetsignalen worden digitaal naar een elektrische meeteenheid gestuurd en samen met de diepte en de tijd opgeslagen. Definitieve verwerking vindt daarna op kantoor plaats, waarbij de gemeten parameters tegen de diepte in grafiekvorm worden uitgewerkt. Door continue registratie van de gemeten conus- en wrijvingsweerstand wordt een nauwkeurig beeld van de gelaagdheid en de vastheid van de bodem verkregen.

Afwijking van de conus met de verticaal worden continu geregistreerd, waarmee bij de uitwerking de diepte wordt gecorrigeerd en zo een onjuiste diepteaanduiding als gevolg van “scheef sonderen” wordt voorkomen.

Interpretatie van de sonderingen met plaatselijke wrijvingsweerstand

Meting van zowel de conusweerstand q_c als de plaatselijke wrijvingsweerstand f_s maakt het mogelijk het wrijvingsgetal R_f te berekenen. Het wrijvingsgetal wordt gedefinieerd als het quotiënt van de plaatselijke wrijving en de op gelijke diepte gemeten conusweerstand in procenten. Hierbij wordt rekening gehouden met laagscheidingen ter hoogte van de mantel.

Het wrijvingsgetal R_f geeft samen met de conusweerstand q_c een goed beeld van de bodemopbouw *beneden* de grondwaterspiegel. In de onderstaande tabel zijn enige kenmerkende waarden van het wrijvingsgetal aangegeven. *Met nadruk dient te worden gesteld dat deze waarden slechts indicatief zijn en getoetst dienen te worden aan boringen of lokale ervaring en uitsluitend gelden voor de cilindrische elektrische conus.*

grondsoort	wrijvingsgetal in %	grondsoort	Wrijvingsgetal in %
Grind, grof zand	0,2 – 0,6	Klei	3,0 – 5,0
Zand	0,6 – 1,2	Potklei	5,0 – 7,0
Silt, leem, löss	1,2 – 4,0	Veen	5,0 – 10,0

In geroerde grond en in grond boven de grondwaterspiegel kunnen grote afwijkingen ten opzichte van de genoemde waarden voorkomen en gelden deze waarden niet.

¹⁾ Lunne en Powell, A comparison of different sized piezocones in UK clays.

CONTINU ELEKTRISCH SONDEREN

Presentatie sondeergegevens

Sonderingen kunnen worden uitgewerkt met interpretatie van het wrijvingsgetal voor identificatie van de bodemlagen. De identificatie van de bodemlagen is dan uitgevoerd volgens Robertson [1990]², die door Fugro is aangepast aan de Nederlandse omstandigheden. Bij deze interpretatie wordt uitgegaan van de genormaliseerde waarden van de conusweerstand nQ_c en wrijvingsgetal nR_f als ingangspanparameters.

De genormaliseerde waarden van de conusweerstand nQ_c en wrijvingsgetal nR_f worden berekend, uit de gemeten wrijvingsweerstand f_s en conusweerstand q_c , indien mogelijk gecorrigeerd voor de waterspanning en de verticale effectieve - en totale grondspanning volgens de onderstaande formules.

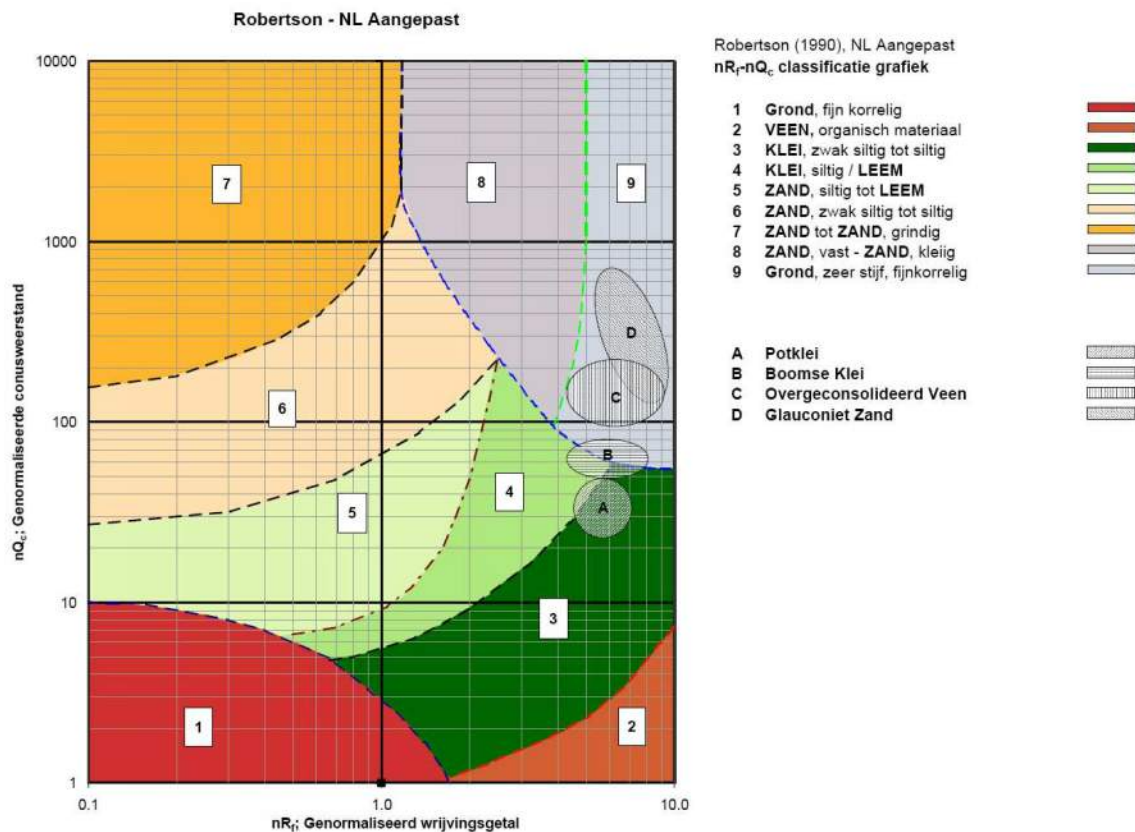
Genormaliseerde conusweerstand:
$$nQ_c = \frac{q_t - \sigma_{v0}}{\sigma'_{v0}}$$

Genormaliseerd wrijvingsgetal:
$$nR_f = \frac{100 \cdot f_s}{q_t - \sigma_{v0}}$$

In geval er geen waterspanning is gemeten, wordt voor q_t de waarde van q_c gebruikt.

Voor de grondsoorten, die specifiek zijn voor de Nederlandse ondergrond condities, zijn in de Bodem Classificatiegrafiek van Robertson [1990] twee aanpassingen gedaan om de Nederlandse situatie beter te beschrijven:

- Gebieden 4 en 5 zijn anders ingedeeld, zodat losgepakte zanden en ondiepe kleilagen beter worden geïnterpreteerd. Deze aanpassingen zijn in onderstaande figuur weergegeven.
- Bovendien is een extra voorwaarde ingebracht om Holocene veenlagen goed te kunnen classificeren. Voor $q_c < 1,5$ MPa en $R_f > 5$ % wordt de grond als veen geclassificeerd.



² Robertson, P.K. [1990] "Soil Classification using the cone penetration test". Canadian Geotechnical Journal, 27(1), 151-8²

CONTINU ELEKTRISCH SONDEREN

Voor een aantal specifieke grondtypen, zoals bijvoorbeeld Potklei, Boomse klei, overgeconsolideerd veen en glauconiethoudend zand is tevens het classificatie gebied aangegeven. Deze stemmen niet direct overeen met de benamingen van gebieden 1 tot en met 9.

De identificatie is indicatief en alleen geldig voor lagen onder de grondwaterstand. De resultaten dienen te worden geverifieerd met boringen of geologische informatie. Uitgedroogde cohesieve toplagen geven een te hoge waarde worden voor het wrijvingsgetal, waardoor bijvoorbeeld uitgedroogde kleilagen mogelijk onterecht worden geïnterpreteerd als veenlagen. Ook is de correlatie voor de toplagen minder betrouwbaar vanwege het lage effectieve spanningsniveau in deze lagen.

Andere conustypen

Naast de meting van conusweerstand en plaatselijke wrijving is het mogelijk extra (combinaties van)

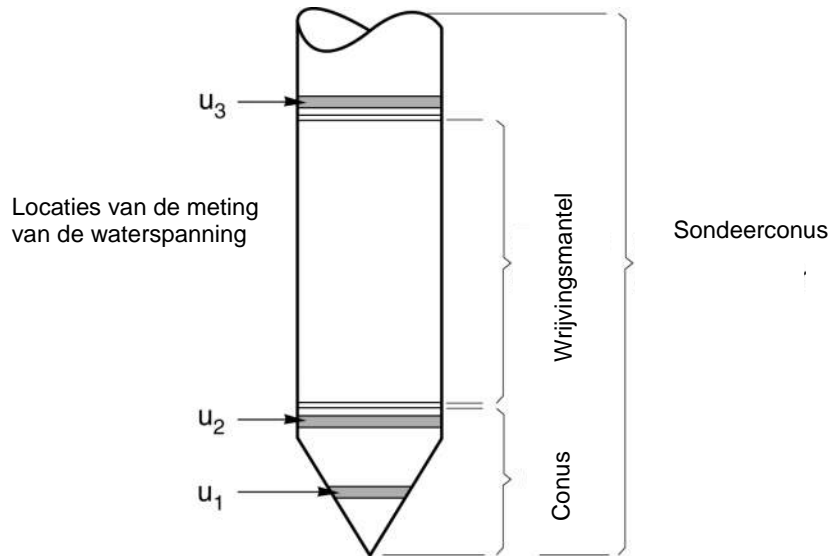
type meting	Meetresultaten	toepassingsmogelijkheden
waterspanning	waterspanning ter plaatse van de punt	registreren waterremmende lagen indicatie stijghoogte grondwater classificatie / gelaagdheid bodem
magnetometer	Magnetische veldsterkte in 3 orthogonale richtingen (X,Y,Z)	Blindganger onderzoek, onderzoek ligging obstakels (stalen leidingen, grondankers), onderzoek paalpunt niveau / schoorstand funderingspalen, onderzoek ligging onderzijde stalen damwanden
geleidbaarheid	elektrische geleiding grond en grondwater	indicatie waterkwaliteit / zoet - zout water grens onderzoek verspreiding verontreiniging
temperatuur	temperatuurmeting op verschillende diepten	warmteoverdracht in de bodem bepaling temperatuurgradiënt
schuifgolfsnelheid (seismisch)	dynamische bodemparameters op verschillende diepten	machiefunderingen, windturbinefunderingen
versnelling	versnellingen op verschillende diepten	heitrillingen / verkeerstrillingen
MIP (membrane interface probe)	verticale verspreiding van vluchtige (gechloreerde) koolwaterstoffen	bestudering zak/drijfslagen en/of verontreinigingen met vluchtige (gechloreerde) koolwaterstoffen
ROST (rapid optical screening tool)	verticale verspreiding van (aromatische) koolwaterstoffen	bestudering zak/drijfslagen en/of verontreinigingen met (aromatische) koolwaterstoffen

metingen uit te voeren. In onderstaand schema zijn enkele mogelijkheden aangegeven. Indien gewenst kan nadere informatie over metingen en toepassingsmogelijkheden worden verschaft.

Waterspanningssonderingen

Naast registratie van conusweerstand en plaatselijke wrijvingsweerstand wordt bij een groot deel van de sonderingen waterspanning geregistreerd. Een waterspanningsconus is voorzien van een ingebouwde druksensor, waarmee de waterdruk tijdens het sonderen wordt gemeten. Een filter voorkomt het contact van grond met de druksensor. De waterdruk kan op drie locaties in de conus worden gemeten waarbij de posities u_1 en u_2 veelvuldig voorkomen. Positie u_3 wordt zelden toegepast. Slechts een kleine hoeveelheid water ($0,2 \text{ mm}^3$) is nodig om een nauwkeurige waterdruk te meten. Het meetbereik kan worden gekozen afhankelijk van de te verwachten wateroverspanning. In stijve kleien kan deze oplopen tot meer dan 3 MPa.

CONTINU ELEKTRISCH SONDEREN



Figuur 1 Principe piëzo-conus

Uitvoeringswijze

Om een juiste meting van de waterspanning te verkrijgen, dient het gehele meetsysteem volledig ontlucht en gevuld te zijn met een weinig samendrukbare vloeistof. Om te voorkomen dat de vloeistof tijdens het sonderen in de onverzadigde lagen boven de grondwaterstand wegvloeit zijn een juiste keuze van vloeistof, het gebruik van een rubber membraam, een goede uitvoering en de poriëngrootte van het filter belangrijk.

Indien het grondwater relatief ondiep aanwezig is, wordt bij voorkeur voorgeboord tot het niveau van de grondwaterspiegel teneinde luchttoetreding te voorkomen. Hiermee wordt ook de kans op beschadiging en in de grond achterblijven van het rubber membraam verkleind.

Interpretatie

De resultaten van de piëzo-sonderingen bestaan uit de gemeten conusweerstand (q_c), de plaatselijke wrijvingsweerstand (f_s), het wrijvingsgetal (R_f), de gemeten waterspanning (u_1 of u_2 respectievelijk in de punt en achter de punt) en de wateroverspanningindex B_q .

De resultaten van de waterspanningsmeting tijdens het sonderen vormen uit grondmechanisch en geohydrologisch oogpunt een belangrijke extra informatiebron voor de interpretatie van de bodemopbouw. Door combinatie van de meting van de conusweerstand en de waterspanning, bij voorkeur samen met de plaatselijke wrijvingsweerstand, wordt optimaal gebruik gemaakt van de sondeertechniek en kan het benodigde aanvullend grondonderzoek efficiënter worden gepland.

Bij de interpretatie speelt met name de wateroverspanning een rol, dat wil zeggen de verhoging van de waterspanning die door het indrukken van de conus ontstaan is.

Dunne cohesieve laagjes in een zandpakket en dunne zandlaagjes in een kleipakket, die in de conusweerstand en de plaatselijke wrijvingsweerstand door uitmiddeling niet of slecht zichtbaar zijn, kunnen goed worden gedetecteerd aan de hand van de water(over)spanningen, die door het sonderen ontstaan. Deze laagjes kunnen van groot belang zijn voor het zettingsgedrag van funderingen en voor de verticale (on)doorlatendheid van de grond.

Verder kunnen met de piëzo-conus, met name via de u_1 -meting, sterk gelaagde structuren van zand en klei onderscheiden worden van homogene lagen hetgeen op basis van conusweerstand en plaatselijke

CONTINU ELEKTRISCH SONDEREN

wrijving in de meeste gevallen niet lukt. Aangetoond is dat het detectievermogen van de u_1 -meting veel hoger is dan van de u_2 -meting.

Wateroverspanningindex B_q

Met de wateroverspanningindex B_q kan een meer nauwkeurige classificatie van de grondsoort worden verkregen. Deze index is de verhouding van de wateroverspanning en de netto conusweerstand q_{net} , zijnde de gemeten conusweerstand q_c gecorrigeerd voor de waterspanning op het netto oppervlak van de sondeerconus, rekeninghoudend met de heersende effectieve verticale spanning op het betreffende niveau. De wateroverspanningindex B_q wordt als volgt berekend:

$$B_q = \beta \cdot (u_1 - u_0) / q_{net} \quad \text{of} \quad B_q = (u_2 - u_0) / q_{net}$$

waarin:

- β = factor voor de verschillende grondsoorten voor omrekening van u_1 naar u_2 ; standaard wordt hiervoor aangehouden 0,8, zijnde normaal geconsolideerde kleien (zie hierna volgende tabel);
- q_{net} = $q_t - \sigma_{v0}$ = netto conusweerstand;
- q_t = $q_c + (1-a) \cdot \{\beta \cdot (u_1 - u_0) + u_0\}$ voor een filter in de conuspunt;
= $q_c + (1-a) \cdot u_2$ voor een filter direct achter de conuspunt;
- σ_{v0} = de verticale grondspanning; standaard wordt hierbij uitgegaan van een gemiddeld volumiek gewicht van de bodemlagen van 14 kN/m^3 en een grondwaterstand op 1 m beneden maaiveld;
- a = netto oppervlakteverhoudingscoëfficiënt van de conus i.v.m. de spleet achter de conuspunt;
- u_1 = de gemeten waterdruk bij een filterplaatsing *in* de punt;
- u_2 = de gemeten waterdruk bij een filterplaatsing *achter* de punt;
- u_0 = de hydrostatische stijghoogte; standaard wordt hiervoor in de berekening een niveau uitgegaan van 1 m beneden maaiveld.

Voor andere grondsoorten zijn de β -factoren in onderstaande tabel gegeven.

Grond gedrag	β -factor
Normaal geconsolideerde klei	0,6 - 0,8
Licht overgeconsolideerde klei	0,5 - 0,7
Sterk overgeconsolideerde klei	0 ¹⁾ - 0,3
Leem samendrukbaar	0,5 - 0,6
Leem, vast en dillatant gedrag	0 ¹⁾ - 0,2
Zand siltig, los gepakt	0,2 - 0,4

¹⁾ Bij meting van de waterspanning achter de conuspunt worden in bepaalde gevallen negatieve waterspanningen gemeten. Deze waarden geven nauwelijks een indicatie van de doorlatendheid, doch alleen over het materiaalgedrag.

Dissipatietest

Het is ook mogelijk het sondeerproces op een bepaalde diepte tijdelijk te stoppen en de afname van de wateroverspanning (dissipatie) als functie van de tijd te registreren. Daarna kan het sondeerproces worden voortgezet.

In doorlatende gronden geeft de dissipatietest een goed beeld van de heersende hydrostatische waterspanning en daarmee van de stijghoogte. Het betreft slechts een indicatie aangezien de meetnauwkeurigheid beperkt is. Door het uitvoeren van meerdere metingen in een grondlaag en de gemiddelde waarde van de stijghoogte te bepalen kan een beduidend hogere nauwkeurigheid worden behaald. Ervaring leert dat de onnauwkeurigheid circa 0,5 m bedraagt.

Voor een meer nauwkeurige bepaling en de optredende fluctuaties zijn peilbuismetingen over een langere waarnemingsperiode nodig, afhankelijk van het doel.

In slecht doorlatende, cohesieve lagen kan met behulp van de dissipatietest een indicatie van de consolidatiecoëfficiënt en daarmee van de verticale (on)doorlatendheid worden verkregen. Hierbij dient

CONTINU ELEKTRISCH SONDEREN

de dissipatietest te worden voortgezet totdat de wateroverspanning tenminste met 50 % is afgenomen. In de praktijk komt dat overeen met circa 1/2 uur à 3/4 uur.

Uit berekeningen en kwalitatieve vergelijking van de metingen wordt inzicht verkregen in het consolidatiegedrag van de grond.

Voor het vaststellen van de heersende hydrostatische waterspanning in kleilagen is de dissipatietest in de meeste gevallen weinig geschikt, vanwege de benodigde lange aanpassingstijd en de onnauwkeurigheid.

Klassenindeling EN-ISO 22476-1

Voorafgaand aan de uitvoering diende een keuze te worden gemaakt binnen welke kwaliteitsklasse met bijbehorende toelaatbare meetonzekerheid het werk minimaal uitgevoerd moet worden. De klassenindeling heeft voornamelijk betrekking op de nauwkeurigheid van de gemeten parameters.

Door invoering van de Eurocode is op Europees niveau de internationale sondeernorm EN-ISO 22476-1 "Electrical cone and piezocone testing" ontwikkeld, welke de oorspronkelijke NEN 5140 heeft vervangen. De nieuwe elektrische sondeernorm **EN-ISO 22476-1** is in opzet vergelijkbaar met de oude Nederlandse norm NEN 5140 voor elektrische sonderingen. Een verschil tussen norm **EN-ISO 22476-1** met NEN 5140 is dat in de nieuwe norm de nauwkeurigheid van de meetresultaten wordt gekoppeld aan het toepassingsgebied met bijbehorend bodemkenmerken / geschiktheid voor interpretatie en afleiding van bodemparameters. Verder is de meting van de waterspanning genormeerd.

In de Europese tabel van sondeerclassen worden de sondeerclassen ingedeeld naar de toepassing van de sondering, zie onderstaande tabel.

CONTINU ELEKTRISCH SONDEREN**Toepassing klassen volgens NEN-EN-ISO 22476-1:2012**

Toepassing Klasse	Test type	Gemeten parameter	Toegestane minimum nauwkeurigheid ^a	Maximum lengte tussen metingen	Gebruik	
					Grondsoort ^b	Interpretatie ^c
1	TE 2	Conus weerstand Mantel wrijving Waterspanning Helling Sondeerlengte	35 kPa of 5 % 5 kPa of 10 % 10kPa of 2 % 2° 0,1 m of 1%	20 mm	A	G, H
2	TE1 TE2	Conus weerstand Mantel wrijving Waterspanning Helling Sondeerlengte	100 kPa of 5 % 15 kPa of 15 % 25 kPa of 3 % 2° 0,1 m of 1 %	20 mm	A B C D	G, H* G, H G, H G, H
3	TE1 TE2	Conus weerstand Mantel wrijving Waterspanning ^d Helling Sondeerlengte	200 kPa of 5 % 25 kPa of 15 % 50 kPa of 5 % 5° 0,2 m of 2 %	50 mm	A B C D	G G, H* G, H G, H
4	TE1	Conus weerstand Mantel wrijving Sondeerlengte	500 kPa of 5 % 50 kPa of 20 % 0,2 m of 1 %	50 mm	A B C D	G* G* G* G*
NOOT 1 Richtlijnen voor gebruik van Tabel 2 zijn gegeven in bijlage F.						
NOOT 2 Voor uiterst slappe gronden maken soms nog hogere nauwkeurigheden noodzakelijk.						
^a De toegestane minimum nauwkeurigheid van de gemeten parameters is de grootste van de twee genoemde. De relatieve nauwkeurigheid geldt voor de gemeten waarde en niet voor het meetbereik. ^b Volgens ISO 14688-2: A Homogene gronden bestaande uit zeer slappe tot stijve kleien (en silt) ($q_c < 3$ MPa) B Gemengde bodemprofielen met slappe tot stijve kleien ($q_c \leq 3$ MPa) en matig vaste tot vaste zanden (conusweerstand $5 \text{ MPa} \leq q_c < 10 \text{ MPa}$) C Gemengde bodemprofielen met stijve kleien (conusweerstand $1,5 \text{ MPa} \leq q_c < 3 \text{ MPa}$) en zeer dichte zanden ($q_c > 20 \text{ MPa}$) D Zeer stijve tot harde kleien ($q_c \geq 3 \text{ MPa}$) en zeer vaste grove gronden ($q_c \geq 20 \text{ MPa}$) ^c G vaststelling bodemprofiel en bepaling van grondsoort met een laag niveau van onzekerheid G* indicatieve vaststelling bodemprofiel en bepaling van grondsoort met een hoog niveau van onzekerheid H interpretatie met betrekking tot ontwerp met een laag niveau van onzekerheid H* interpretatie met betrekking tot ontwerp met een hoog niveau van onzekerheid ^d Waterspanning kan alleen worden gemeten als TE2 wordt toegepast.						

Voor projecten, waarbij parameters op basis van Tabel 2.b NEN 9997-1 worden afgeleid, is een hoge nauwkeurigheidsklasse gewenst. Het is echter in een bodemgesteldheid met zowel zeer slappe grondlagen als zeer vaste zandlagen met hoge conusweerstand onmogelijk om aan de eisen van toepassing klasse 1 voldoen zoals ook blijkt uit de bovenstaande tabel. Het bij Fugro gehanteerde

CONTINU ELEKTRISCH SONDEREN

meetsysteem voor sonderen is bijzonder nauwkeurig door toepassing van digitale conussen, strikte kwaliteitscontroles en calibraties. In de praktijk is gebleken dat standaard Fugro sonderingen in de nieuwe norm tenminste in toepassingsklasse 3 vallen en voor een groot deel binnen klasse 2. Sonderingen volgens toepassingsklasse 3 in de nieuwe norm zijn vergelijkbaar met sonderingen volgens klasse 2 van de oude NEN 5140.

Toepassingsklasse 1 sonderingen kunnen alleen met speciale gevoelige conussen met een beperkt meetbereik en een kleibodemprofiel met $q_c < 3$ MPa worden bereikt. In bodemprofielen waarin zowel zeer slappe lagen als zeer vaste lagen voorkomen kan de hoogste meetnauwkeurigheid van klasse 1 enigszins worden benaderd door aanvullende maatregelen en procedures. Toepassingsklasse 2 sonderingen kunnen in bodemprofielen, waarin zowel zeer slappe lagen als zeer vaste lagen voorkomen, alleen worden verkregen door toepassing van digitale conussen met regelmatige calibraties, aanvullende uitvoeringsmaatregelen en kwaliteitscontroles. Toepassingsklasse 1 is in deze bodem niet haalbaar. De enige praktische indicatie over de bereikte sondeerklasse is controle van calibraties en 0-puntsverlopen tussen het begin en eind van de sondering.

In de praktijk komt het af en toe voor dat sonderingen worden uitgevoerd, waarbij door de opdrachtgever is aangegeven dat de maaiveldhoogte niet ten opzichte van een vast referentiepeil (NAP) hoeft te worden vastgelegd. Deze sonderingen voldoen derhalve op dit punt niet aan **EN-ISO 22476-1**.

Klassenindeling NEN 5140

De norm NEN 5140 ging uit van vier kwaliteitsklassen. Voorafgaand aan de uitvoering diende een keuze te worden gemaakt binnen welke kwaliteitsklasse met bijbehorende toelaatbare meetonzekerheid het werk minimaal uitgevoerd moet worden. De klassenindeling heeft voornamelijk betrekking op de nauwkeurigheid van de gemeten conusweerstand, plaatselijke wrijvingsweerstand en diepte, zoals blijkt uit de onderstaande tabel.

klasse	Meetgrootheid	toelaatbare meetonzekerheid	meetinterval
1	Conusweerstand	0,05 MPa of 3%	20 mm
	Plaatselijke wrijvingsweerstand	0,01 MPa of 10%	
	Helling	2°	
	Sondeerdiepte	0,2 m of 1 %	
2	Conusweerstand	0,25 MPa of 5%	50 mm
	Plaatselijke wrijvingsweerstand	0,05 MPa of 15%	
	Helling	2°	
	Sondeerdiepte	0,2 m of 2 %	
3	Conusweerstand	0,5 MPa of 5%	100 mm
	Plaatselijke wrijvingsweerstand	0,05 MPa of 20%	
	Helling	5°	
	Sondeerdiepte	0,2 m of 2 %	
4	Conusweerstand	0,5 MPa of 5%	100 mm
	Plaatselijke wrijvingsweerstand	0,05 MPa of 20%	
	Sondeerlengte	0,1 m of 1%	
Opmerking: De toelaatbare meetonzekerheid is de grotere waarde van de absolute meetonzekerheid en de relatieve meetonzekerheid. De relatieve meetonzekerheid geldt voor de meetwaarde en niet voor het meetbereik.			

Vergelijking van de gespecificeerde nauwkeurigheden van de NEN 5140 en NEN-EN-ISO 22476-1 laat zien dat de nauwkeurigheid van de meest in NL gehanteerde sondeerklasse 2 volgens NEN 5140 iets hoger ligt dan die van de toepassingsklasse 3 volgens de ISO norm.

5 Milieuhygiënisch onderzoek (verkennend bodemonderzoek)

Verantwoording

Titel: Milieuhygiënisch onderzoek: Project: Noord – West 380 kV
Deelgebied: 1
Mastnummer: 718

Projectnummer: B02032.000377.001

Referentienummer: T206878

Revisie: 1.0

Datum: 18 december 2014

Auteur(s): Maria de Lange

Gecontroleerd door: C.W.F. Jansonius

Paraaf gecontroleerd:



Goedgekeurd door: J. Assink



Paraaf goedgekeurd:

Contact: TenneT380kVnw@arcadis.nl



INHOUDSOPGAVE

5.1. Inleiding

5.2. Vooronderzoek

5.3. Veld- en laboratoriumonderzoek

5.4. Resultaten veldonderzoek

5.5. Resultaten laboratoriumonderzoek

5.6. Evaluatie

5.7. Bijlagen H5

Bijlage 5-1: Tekening met situering boringen en peilbuis

Bijlage 5-2: Analysecertificaten

Bijlage 5-3: Toetsing analyseresultaten

Bijlage 5-4: Toetsingskader

Bijlage 5-5: Kwaliteitsborging

Bijlage 5-6: Veldwerkverklaring

5.1 *Inleiding*

5.1.1 *Algemeen*

De strategie voor de uitvoering van het verkennend bodemonderzoek voor de landbodem is gebaseerd op de NEN 5740, Bodem – Landbodem - Strategie voor het uitvoeren van verkennend bodemonderzoek – Onderzoek naar de milieuhygiënische kwaliteit van de bodem, uitgegeven door het Nederlands Normalisatie Instituut (NNI) januari 2009.

Naast een verkennend bodemonderzoek is een waterbodemonderzoek in de watergangen op de locatie uitgevoerd. De strategie voor de uitvoering van het waterbodemonderzoek is gebaseerd op de NEN 5720, Bodem – Waterbodem – Strategie voor het uitvoeren van verkennend onderzoek- Onderzoek naar de milieuhygiënische kwaliteit van waterbodem en baggerspecie, uitgegeven door het Nederlands Normalisatie Instituut (NNI) november 2009.

5.1.2 *Aanleiding en doelstelling*

De aanleiding voor het uitvoeren van het verkennend bodemonderzoek en het waterbodemonderzoek is een bodemingreep. In verband hiermee is inzicht in de milieuhygiënische kwaliteit van de bodem (grond en grondwater) en waterbodem noodzakelijk.

De doelstelling van het onderzoek is het vaststellen van de milieuhygiënische bodemkwaliteit van de onderzoekslocatie. Het verkennend bodem- en waterbodemonderzoek is bedoeld om aan te tonen of er mogelijk sprake is van verontreinigde grond en slib.

5.1.3 *Kwaliteitsborging en onafhankelijkheid*

Voor informatie omtrent kwaliteitsborging, zie bijlage 5-5.

Voor de onafhankelijkheidsverklaring van de milieudeskundigen, zie bijlage 5-6.

5.1.4 *Opbouw van het rapport*

In het voorliggende rapport komen de volgende aspecten aan de orde:

- De resultaten van het vooronderzoek (paragraaf 5.2);
- De uitgevoerde veld- en laboratoriumwerkzaamheden (paragraaf 5.3);
- De resultaten van het veldonderzoek (paragraaf 5.4);
- De resultaten van het laboratoriumonderzoek en de interpretatie (paragraaf 5.5);
- Een evaluatie van de onderzoeksresultaten, toetsing van de gekozen onderzoekshypothese en conclusies en aanbevelingen (paragraaf 5.6).

De bijbehorende tekeningen, boorprofielen en analysecertificaten zijn als bijlage opgenomen.

5.2 *Vooronderzoek*

5.2.1 *Algemeen*

In deze paragraaf worden de resultaten van het vooronderzoek besproken. Dit resulteert in een hypothese over de mate van verdenking ten aanzien van bodemverontreiniging op de locatie.

Het vooronderzoek is uitgevoerd conform de NEN 5717 en 5725 met uitzondering van de financieel/juridische aspecten. De resultaten van het vooronderzoek zijn in de volgende paragrafen weergegeven.

5.2.2 *Locatiegegevens*

Voor gedetailleerde informatie van de locatie wordt verwezen naar hoofdstuk 1.

5.2.3 *Geraadpleegde bronnen*

Bij het verzamelen van de historische gegevens zijn verschillende bronnen geraadpleegd. In tabel 5.2.1 zijn de bronnen vermeld. Bij elke bron is een toelichting opgenomen. In paragraaf 5.2.4 zijn de resultaten van het vooronderzoek toegelicht.

Tabel 5.2.1: Overzicht geraadpleegde bronnen tijdens vooronderzoek

Bron	Korte toelichting
Provincie Groningen	Bodeminformatie van de provincie: http://geoservices.provinciegroningen.nl/Flamingo/Kaarten/bodeminformatie/
Waterschap Noorderzijlvest	Telefonisch contact dhr. Bakker en dhr. Van der Klok, 13 – 14 sept 2012
Overige bronnen (archieven)	Indien bovengenoemde bronnen hiertoe aanleiding geven, zijn de archiefbezoeken uitgevoerd om aanvullende informatie te verkrijgen

5.2.4 Resultaten dossieronderzoek

Uit de beschikbare gegevens, verkregen uit bovengenoemde bronnen (tabel 5.2.1), blijkt niet dat ter plaatse van de mastvoet sprake is van (water-)bodemonverontreiniging. De aangetroffen informatie gaf geen aanleiding tot het uitvoeren van aanvullend (archief)onderzoek. De locatie kan derhalve beschouwd worden als onverdacht.

5.2.5 Resultaten terreininspectie

De terreininspectie is uitgevoerd door Jan Uitham op 12-03-2013 Tijdens de terreininspectie zijn de volgende onderdelen aan de orde gekomen:

- Huidig terreingebruik;
- Verhardingen en vloeren;
- Boven- en ondergrondse tanks (en vul- en ontluuchtingspunten), stookplaatsen, (half)verhardingslagen, ophogingen, storthopen, dempingen en ontgravingen;
- Mogelijke asbestverdenking;
- Of er met iemand gesproken is en wat de uitkomsten hiervan zijn.

Tijdens de terreininspectie zijn geen bijzonderheden aangetroffen.

Er zijn bij de milieukundige werkzaamheden en inspecties geen bijzonderheden waargenomen m.b.t. drainage (geen volledige drainage-inspectie uitgevoerd).

5.2.6 Bodemopbouw en geohydrologie

De regionale bodemopbouw is weergegeven in onderstaande tabel 5.2.2. De gegevens uit deze tabel zijn ontleend aan www.dinoloket.nl aangevuld met de lokale locatiespecifieke gegevens zoals naar voren komt uit de sonderingen uitgevoerd in het kader van het geotechnische onderzoek (zie hoofdstuk 4) en de handboringen voor het cultuurtechnisch onderzoek (zie hoofdstuk 2).

Tabel 5.2.2: Regionale bodemopbouw

Globale diepte (m NAP)	Samenstelling	Geohydrologische eenheid	Formatie
0,13 tot -11	klei, siltig	deklaag	Naaldwijk
-11 tot -22	matig fijn tot zeer grof zand	watervoerend pakket	Boxtel, Eem
-22 tot -40	klei met uiterst fijn zand	slechtdoorlatende laag	Peelo

Oppervlaktewaterpeilen

Het peil van de rond de mastlocatie gelegen oppervlaktewater bedraagt circa -1,5 m NAP. Dit hebben we gebaseerd op het AHN2 (Algemeen Hoogtebestand Nederland) en de veldmetingen van het slootprofiel.

Freatisch grondwater

De Gemiddeld Hoogste Grondwaterstand (GHG) en Gemiddeld Laagste Grondwaterstand (GLG) geven de grondwaterstandsfluctuatietoneel aan. Deze kunnen in het veld terug te vinden zijn als hydromorfe profielkenmerken. Op basis van de hydromorfe profielkenmerken in boringen op de locatie is een gemiddelde GHG af te leiden van 0,78 m –mv en de GLG op 1,75 m -mv. Bij een maaiveldniveau van 0,13 m NAP komt dit overeen met een GHG van -0,65 m NAP en een GLG van -1,62 m NAP.

De in peilbuis 71801-1 met filterdiepte 1,85 tot 2,85 m -mv tijdens de veldwerkzaamheden opgenomen freatische stijghoogte is weergegeven in onderstaande tabel. De waarden ten opzichte van maaiveld zijn met de maaiveldhoogte van 0,16 m NAP bij de peilbuis (in het rapport afgerond op twee decimalen) vertaald naar een waarde ten opzichte van NAP.

Tabel 5.2.3: Ondiepe stijghoogte peilbuis 71801

Datum	Stijghoogte [m -mv]	Stijghoogte [m NAP]
3/12/2013	1,25	-1,09
3/21/2013	1,30	-1,14

Stijghoogten diepe grondwater

Op basis van www.dinoloket.nl leiden wij af dat in het diepe grondwater van het eerste watervoerend pakket geen eenduidige stromingsrichting aanwezig is.

Op deze locatie is geen diepe peilbuis geplaatst.

Uit het Dinoloket is geen nabij gelegen representatief stijghoogteverloop beschikbaar.

Op grond van de verschillen tussen de freatisch grondwaterstanden zoals afgeleid uit de hydromorfe kenmerken en gegevens van stijghoogten in het watervoerend pakket concluderen wij dat er geen duidelijk verschil is in stijghoogte. Er is daarmee geen sprake is van een duidelijke infiltratie- of kwelsituatie.

De locatie is niet gelegen in een waterwingebied of boringsvrije zone.

5.2.7 Resultaten voorgaande bodemonderzoeken

Er zijn geen bodemonderzoeken bekend die zijn uitgevoerd op deze locatie, of de informatie over de bodemonderzoeken resulteert niet in een gewijzigde onderzoekshypothese of -strategie.

5.2.8 Opstelling onderzoekshypothese en onderzoeksstrategie

Conform de aanpak van de NEN 5740 dient, op basis van de resultaten van het vooronderzoek een onderzoekshypothese te worden vastgesteld. De hypothese geeft het volgende aan:

- Of de bodem naar verwachting wel of niet verontreinigd is;
- De aard van de verontreinigende stoffen;
- De plaats van voorkomen van de verontreinigende stoffen;
- Of de stoffen worden verwacht in grond en/of grondwater.

De onderzoekshypothese en onderzoeksstrategie voor het verkennend bodemonderzoek en het waterbodemonderzoek is onverdacht (ONV). De onderzoeksstrategie voor het verkennend waterbodemonderzoek is overig water, lintvormig, lichte onderzoeksinspanning (OLL).

In paragraaf 5.3 is de onderzoeksstrategie (boringen, peilbuizen en analyses) uitgewerkt in de vorm van een onderzoeksinspanning (veldwerk en laboratorium).

5.3 Veld- en laboratoriumonderzoek

5.3.1 Veldonderzoek

Het veldonderzoek is verricht op 12-03-2013 volgens de geldende richtlijnen. Het veldwerk heeft bestaan uit de volgende werkzaamheden:

- Het uitvoeren van een terreininspectie;
- Het uitvoeren van 6 handboringen;
- Het zintuiglijk beoordelen van het bij de boringen vrijkomende bodemmateriaal op bodemkundige eigenschappen en op eventueel aanwezige verontreinigingskenmerken, inclusief eventuele asbestverdachte materialen;
- Het nemen van monsters van het bij de boringen vrijkomende bodemmateriaal. De monstertrajecten zijn weergegeven aan de rechterzijde van de boorprofielen in bijlage 1-1;

- Het plaatsen van een peilbuis met een filterlengte van 1,0 m in een van de diepere boorgaten en opnemen grondwaterstand;
- Het doorpompen van de peilbuis direct na plaatsing hiervan.

Onderstaande werkzaamheden zijn op 21-03-2013 verricht:

- Het opnemen van de grondwaterstand in de peilbuis;
- Het verrichten van veldmetingen: bepalen van de zuurgraad (pH) en het elektrisch geleidingsvermogen (Ec) van het grondwater;
- Het nemen van grondwatermonsters uit de peilbuis.

Onderstaande werkzaamheden zijn op 06-03-2013 verricht:

- Het uitvoeren van 30 boringen in de watergangen;
- Het nemen van 3 waterbodemonsters.

5.3.2 Laboratoriumonderzoek

Een overzicht van het aantal en van de verrichte laboratoriumanalyses is weergegeven in tabel 5.3.1 en 5.3.2.

Tabel 5.3.1: Overzicht veld- en laboratoriumonderzoek verkennend bodemonderzoek

Onderzoeks-Strategie	Aantal boringen en peilbuizen			Aantal en soort analyses			
	0,5 m -mv	4,0 m -mv	4,0 m -mv met peilbuis	Grond		Grondwater	
ONV	4	1	1	2	Standaardpakket grond incl. lutum en organische stof	1	Standaardpakket grondwater

* In de boorprofielen zijn nog 2 boringen opgenomen (boring 71807 en 71808). Deze boringen maken geen deel uit van het milieukundig bodemonderzoek, maar horen bij het civieltechnische en geohydrologisch onderzoek.

Tabel 5.3.2: Overzicht veld- en laboratoriumonderzoek waterbodemonderzoek

Boring	Monster	Analyse
718001bs	718001bs	Pakket A: Standaard waterbodemonderzoek regionale wateren
718002bs	718002bs	Pakket A: Standaard waterbodemonderzoek regionale wateren
718003bs	718003bs	Pakket A: Standaard waterbodemonderzoek regionale wateren

Voor de toegepaste methoden bij het laboratoriumonderzoek wordt verwezen naar bijlage 5-5.

5.3.3 Afwijkingen van de onderzoeksstrategie

Er zijn geen afwijkingen geweest van de onderzoeksstrategie.

5.4 Resultaten veldonderzoek

5.4.1 Bodemopbouw en grondwatergegevens

De resultaten van de bodemkundige beoordeling van de boringen zijn in bijlage 1-1 in de vorm van boorprofielen weergegeven. Op basis van deze boorprofielen kan de bodemopbouw als volgt worden beschreven.

- Vanaf maaiveld tot circa 0,3 m -mv bevindt zich matig humeuze klei;
- Vanaf 0,3 m -mv tot 4,0 m -mv bevindt zich klei (plaatselijk siltig of zandig).

In onderstaande tabel zijn de resultaten van de veldmetingen van het grondwater weergegeven.

Tabel 5.4.1: Resultaten veldmetingen grondwater

Peilbuis	Filterstelling (m -mv)	Grondwaterstand (m -mv)	pH (-)	Ec ($\mu\text{S/cm}$)
71801	1,9 – 2,9	1,30	7,6	1060

5.4.2 Zintuiglijke waarnemingen

Tijdens het veldwerk zijn er zintuiglijk geen waarnemingen gedaan die duiden op een verontreiniging.

5.4.3 Monsterselectie

De selectie van de te analyseren grondmonsters, zoals genoemd in onderstaande tabel, heeft plaatsgevonden op basis van de in de voorgaande paragrafen genoemde resultaten van het veldonderzoek.

De monsters zijn dusdanig geselecteerd dat, na uitvoering van de analyses, een zo representatief mogelijk beeld verkregen wordt van de milieuhygiënische kwaliteit van boven- en ondergrond. Voor de situering van de boringen en peilbuis wordt verwezen naar bijlage 5-1.

Tabel 5.4.2: Monsterselectie

Monstercode	Monstertraject (m -mv)	Boringnummers	Analysepakket
MMbg01	0,0 – 0,5	71801-1 en 2, 71802-1, 71803-1 en 2, 71804-1, 71805-1 en 2, 71806-1 en 2	Standaardpakket grond incl. lutum en organische stof
MMog01	0,6 – 1,7	71801-3 en 4, 71802-3 en 4	Standaardpakket grond incl. lutum en organische stof

In het kader van het slibonderzoek zijn op drie plaatsen tien steken genomen, waaruit in het veld drie mengmonsters zijn samengesteld. Het betreft drie mengmonsters ter plaatse van de bouwweg. Het slib uit de boringen in de watergangen is bemonsterd en geanalyseerd op het pakket A: Standaard waterbodembodem regionale wateren.

5.5 Resultaten laboratoriumonderzoek

5.5.1 Analyseresultaten

De analysecertificaten met de resultaten van het laboratoriumonderzoek en een toelichting op de toegepaste analysemethoden zijn weergegeven in bijlage 5-2. In bijlage 5-3 zijn de getoetste analyseresultaten weergegeven.

5.5.2 Toetsingskader

Zie bijlage 5-4.

5.5.3 Overschrijdingen

Uit de toetsing van de gemeten waarden blijkt dat in een van de onderzochte monsters gehalten boven de toetsingswaarden zijn aangetroffen. De overschrijdingen zijn weergegeven in tabel 5.5.1 en 5.5.2 (grond), tabel 5.5.3 (grondwater) en tabel 5.5.4 (slib).

Tabel 5.5.1: Overschrijdingen van de toetsingswaarden grondmonsters (Circulaire bodemsanering)

Monster	Monstertraject (m -mv)	Boringnummers	Mate van verontreiniging		
			> AW	>T	> I
MMbg01	0,0 – 0,5	71801-1 en 2, 71802-1, 71803-1 en 2, 71804-1, 71805-1 en 2, 71806-1 en 2	-	-	-
MMog01	0,6 – 1,7	71801-3 en 4, 71802-3 en 4	-	-	-

> AW : overschrijding van de Achtergrondwaarde

> T : overschrijding van de Tussenwaarde

> I : overschrijding van de Interventiewaarde

- : geen overschrijding

Tabel 5.5.2: Overschrijdingen van de toetsingswaarden grondmonsters (Besluit bodemkwaliteit)

Monster	Monstertraject (m -mv)	Boringnummers	Bodemkwaliteitsklasse generiek beleid			
			> AW	> MWw	>MWi	Oordeel*
MMbg01	0,0 – 0,5	71801-1 en 2, 71802-1, 71803-1 en 2, 71804-1, 71805-1 en 2, 71806-1 en 2	-	-	-	achtergrondwaarde

MMog01	0,6 – 1,7	71801-3 en 4, 71802-3 en 4	-	-	-	achtergrondwaarde
--------	-----------	----------------------------	---	---	---	-------------------

- > AW : overschrijding van de Achtergrondwaarde
 > MWw : overschrijding van de maximale waarde Wonen
 > MWi : overschrijding van de maximale waarde Industrie
 - : geen overschrijding
 * : het betreft hier het oordeel voor ontvangende bodem.

Tabel 5.5.3: Overschrijdingen van toetsingswaarden grondwatermonsters (Circulaire bodemsanering)

Peilbuis	Filterstelling (m -mv)	Mate van verontreiniging		
		> S	> T	> I
71801 ¹	1,9 – 2,9	Barium, xylenen, naftaleen	-	-

- > S : overschrijding van de Streefwaarde
 > T : overschrijding van de Tussenwaarde
 > I : overschrijding van de Interventiewaarde
 - : geen overschrijding

Tabel 5.5.4 Overschrijdingen van toetsingswaarden slibmonsters (Besluit Bodemkwaliteit)

Monster	Toetsing verspreiding op aangrenzend perceel	Toetsing toepassen in oppervlaktewater
718001bs	Verspreidbaar	Klasse A
718002bs	Verspreidbaar	Vrij toepasbaar
718003bs	Verspreidbaar	Klasse A

Conclusie

In de boven- en ondergrond zijn geen verontreinigingen aangetoond. In het grondwater zijn lichte verhogingen van de concentraties barium, xylenen en naftaleen aangetoond. De verhoogde bariumconcentratie is van nature aanwezig en wordt niet beschouwd als verontreiniging. Het slib is verspreidbaar op het aangrenzende perceel en beoordeeld als klasse A of 'vrij toepasbaar' voor toepassing in oppervlaktewater.

5.6 Evaluatie

5.6.1 Algemeen

In dit hoofdstuk vindt de evaluatie plaats van de resultaten van het veld- en laboratoriumonderzoek. Op basis hiervan is de milieuhygiënische kwaliteit van de bodem (grond, grondwater en slib) beschreven.

5.6.2 Milieuhygiënische kwaliteit van de bodem

Uit de resultaten van het laboratoriumonderzoek blijkt het volgende:

- In de boven- en ondergrond zijn geen verontreinigingen aangetoond;
- In het grondwater zijn lichte verontreinigingen met xylenen en naftaleen aanwezig;
- Het slib is beoordeeld als 'verspreidbaar op het aangrenzende perceel' en 'klasse A of vrij toepasbaar in oppervlaktewater'.

5.6.3 Conclusies en aanbevelingen

Uit het uitgevoerde bodemonderzoek kan het volgende worden geconcludeerd:

- Op basis van de gemeten concentraties in het grondwater wordt de hypothese 'onverdacht' verworpen;
- Visueel zijn er in de boorprofielen geen aanwijzingen dat er sprake is van bodemverontreiniging;
- In zowel grond als grondwater wordt voor geen van de geanalyseerde parameters de waarde voor nader onderzoek (tussenwaarde) of de interventiewaarde overschreden;
- Het slib is beoordeeld als 'verspreidbaar op het aangrenzende perceel' en 'klasse A of vrij toepasbaar in oppervlaktewater'. De gevonden gehalten in de bodem vormen in milieuhygiënische zin geen belemmering voor het toekomstige gebruik van de locatie.

¹ Peilbuis 71801 is tijdens monsternamen per abuis 81801 genoemd. Dit staat ook op deze manier vermeld in de bijlagen. Het betreft echter het grondwater uit peilbuis 71801.

Indien er grond van de locatie vrijkomt voor hergebruik elders, moet er rekening mee worden gehouden dat deze niet zonder meer vrij toepasbaar is. Op hergebruik van grond en baggerspecie is het Besluit bodemkwaliteit van toepassing. Hiervoor geldt een andere onderzoeksstrategie.

5.7 *Bijlagen H5*

Bijlage 5-1: Tekening met situering boringen en peilbuis

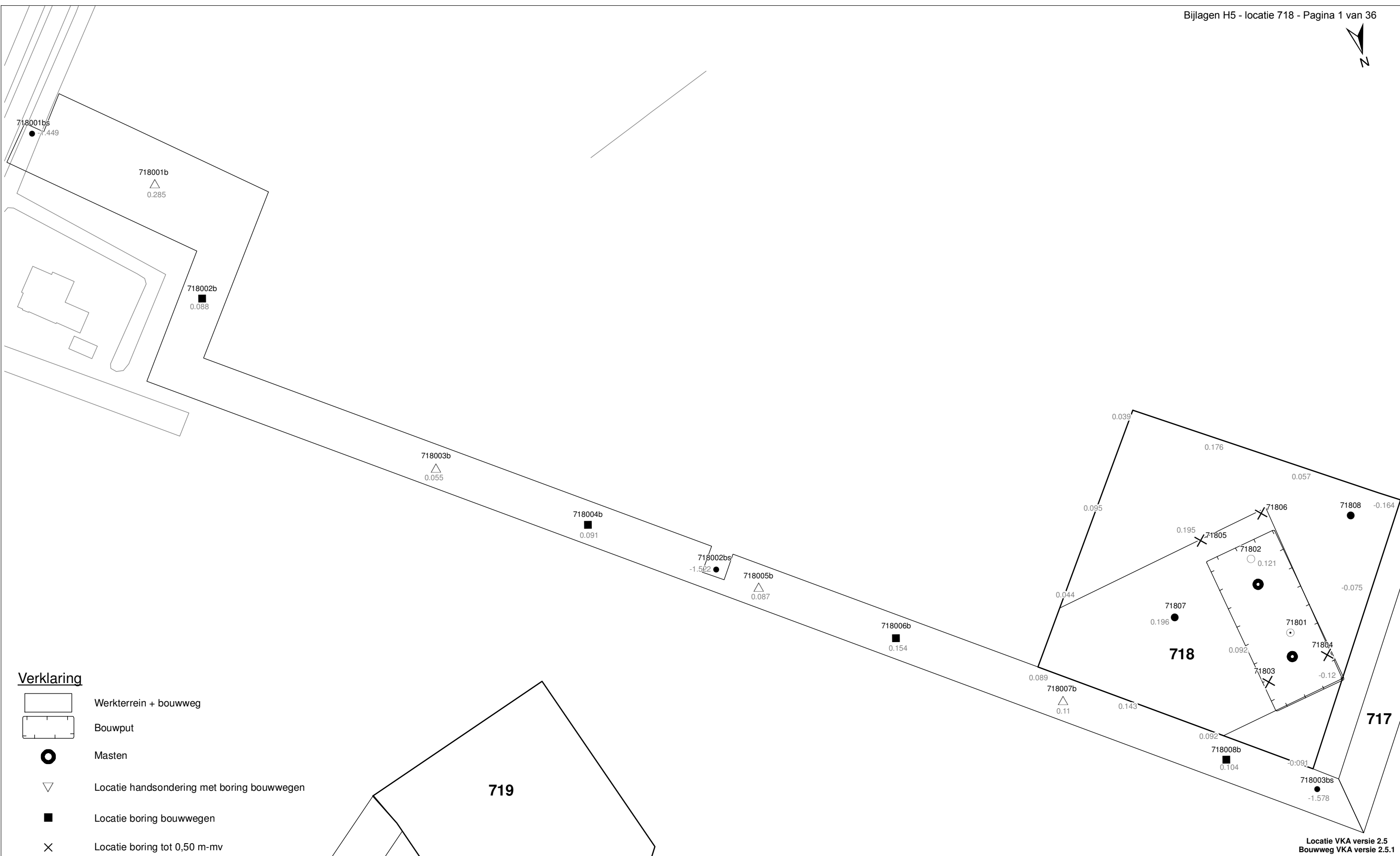
Bijlage 5-2: Analysecertificaten

Bijlage 5-3: Toetsing analyseresultaten

Bijlage 5-4: Toetsingskader

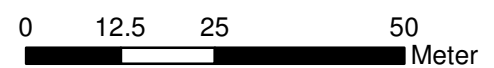
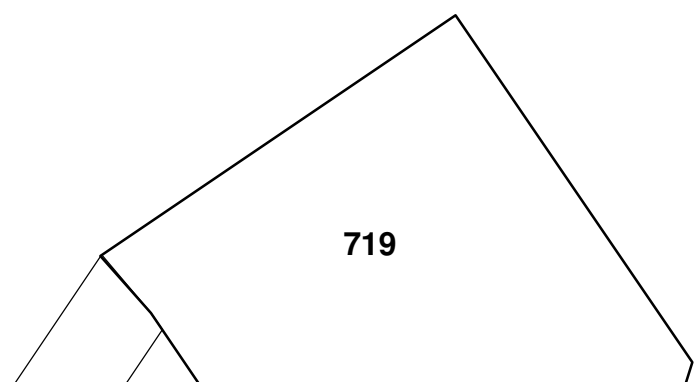
Bijlage 5-5: Kwaliteitsborging

Bijlage 5-6: Veldwerkverklaring



Verklaring

- Werkterrein + bouwweg
- Bouwput
- Masten
- Locatie handsondering met boring bouwwegen
- Locatie boring bouwwegen
- Locatie boring tot 0,50 m-mv
- Locatie boring tot 1,20 m-mv
- Locatie boring tot 4,00 m-mv
- Locatie boring + peilbuis
- Locatie slibmonster (Locatie)
- Locatie slibmonster (Bouwweg)



Locatie VKA versie 2.5
Bouwweg VKA versie 2.5.1

TITEL		BOORPUNTEN KAART MAST :		718	
		Noord - West 380 kV			
STATUS	GETEKEND DOOR	AFD.	PAR.	OPDRACHTGEVER	
	T. Cornea			TenneT	
	GECONTROLEERD DOOR	AFD.	PAR.	OMSCHRIJVING WIJZIGING	GETEKEND BIJ
	E. Aldershof				ARCADIS
	VOOR AKKOORD	AFD.	PAR.	SCHAAL	DATUM 1e UITGAVE
	M. van Driel			1:1000	03.04.2014
				DATUM WIJZIGING	
VAKGEBIED	TEK. SOORT	PROJECT NR.	FORMAT	NUMMER	WLIZ. NR.
			A3	Mast nr. 718	1

ARCADIS Regio B.V.
T.a.v. Mw. M. de Lange
Postbus 63
9400 AB ASSEN

Analyscertificaat

Datum: 14-03-2013

Hierbij ontvangt u de resultaten van het navolgende laboratoriumonderzoek.

Certificaatnummer	2013029320
Uw projectnummer	718
Uw projectnaam	
Uw ordernummer	B02032.000377
Monster(s) ontvangen	10-03-2013

Dit certificaat mag uitsluitend in zijn geheel worden gereproduceerd.
Aanvullende informatie behorend bij dit analysecertificaat kunt U vinden in het overzicht "Specificaties Analysemethoden". Extra exemplaren zijn verkrijgbaar bij de afdeling Verkoop en Advies.

De grondmonsters worden tot 6 weken na datum ontvangst bewaard en watermonsters tot 2 weken na datum ontvangst. Zonder tegenbericht worden de monsters nadien afgevoerd.
Indien de monsters langer bewaard dienen te blijven verzoeken wij U dit exemplaar uiterlijk 1 week voor afloop van de standaardbewaarperiode ondertekend aan ons te retourneren. Voor de kosten van het langer bewaren van monsters verwijzen wij naar de prijslijst.

Bewaren tot:

Datum:

Naam:

Handtekening:

Wij vertrouwen erop uw opdracht hiermee naar verwachting te hebben uitgevoerd, mocht U naar aanleiding van dit analysecertificaat nog vragen hebben verzoeken wij U contact op te nemen met de afdeling Verkoop en Advies.

Met vriendelijke groet,

Eurofins Analytico B.V.



Ing. A. Veldhuizen
Technical Manager

Eurofins Analytico B.V.

Gildeweg 44-46
3771 NB Barneveld
P.O. Box 459
3770 AL Barneveld NL

Tel. +31 (0)34 242 63 00
Fax +31 (0)34 242 63 99
E-mail info-env@eurofins.nl
Site www.eurofins.nl

BNP Paribas S.A. 227 9245 25
VAT/BTW No. NL 8043.14.883.B01
KvK No. 09088623
IBAN: NL71BNPA0227924525
BIC: BNPANL2A

Eurofins Analytico B.V. is erkend door het Vlaamse Gewest (OVAM en Dep. LNE), het Brusselse Gewest (BIM), het Waalse Gewest (DGRNE-OWD) en door de overheden van Frankrijk en Luxemburg (MEV).

Analysecertificaat

Uw projectnummer	718	Certificaatnummer/Versie	2013029320/1
Uw projectnaam		Startdatum	08-03-2013
Uw ordernummer	B02032.000377	Rapportagedatum	14-03-2013/19:45
Datum monstername	06-03-2013	Bijlage	A, B, C
Monsternemer	jan uitham	Pagina	1/2
Monstermatrix	Grond; Waterbodem (AS3000)		
Projectcode	2794 - Arcadis - TenneT Noord-West 380 kV		

Analyse	Eenheid	1	2	3
Bodemkundige analyses				
S Droge stof	% (m/m)		47.9	
S Droge stof	% (m/m)	42.5		35.4
S Organische stof	% (m/m) ds	5.1	3.4	5.1
S Gloeirest	% (m/m) ds	93.3	95.5	93.6
S Korrelgrootte < 2 µm	% (m/m) ds	23.2	15.9	17.8
Metalen				
S Barium (Ba)	mg/kg ds	<92	<82	<98
S Cadmium (Cd)	mg/kg ds	<0.38	<0.30	<0.40
S Kobalt (Co)	mg/kg ds	5.4	4.7	4.6
S Koper (Cu)	mg/kg ds	<9.4	<7.6	<10
S Kwik (Hg)	mg/kg ds	<0.094	<0.076	<0.10
S Molybdeen (Mo)	mg/kg ds	<1.5	<1.5	<1.5
S Nikkel (Ni)	mg/kg ds	16	13	14
S Lood (Pb)	mg/kg ds	<19	<15	<20
S Zink (Zn)	mg/kg ds	53	39	<40
Minerale olie				
Minerale olie (C10-C12)	mg/kg ds	<5.6	12	<6.0
Minerale olie (C12-C16)	mg/kg ds	<9.4	<11	<10
Minerale olie (C16-C21)	mg/kg ds	<11	<13	<12
Minerale olie (C21-C30)	mg/kg ds	44	<25	33
Minerale olie (C30-C35)	mg/kg ds	78	<13	61
Minerale olie (C35-C40)	mg/kg ds	25	<13	19
S Minerale olie totaal (C10-C40)	mg/kg ds	160	<80	130
Chromatogram olie (GC)		Zie bijl.	Zie bijl.	Zie bijl.
Polychloorbifenylen, PCB				
S PCB 28	mg/kg ds	<0.0010	<0.0010	<0.0010
S PCB 52	mg/kg ds	<0.0010	<0.0010	<0.0010
S PCB 101	mg/kg ds	<0.0010	<0.0010	<0.0010
S PCB 118	mg/kg ds	<0.0010	<0.0010	<0.0010

Nr. Monsteromschrijving

1	718001bs (20-25)
2	718002bs (20-25)
3	718003bs (15-20)

Analytico-nr.

7437630
7437631
7437632

Q: door RvA geaccrediteerde verrichting

A: AP04 erkende verrichting

S: AS 3000 erkende verrichting

Dit certificaat mag uitsluitend in zijn geheel worden gereproduceerd.

Eurofins Analytico B.V.

Gildeweg 44-46
 3771 NB Barneveld
 P.O. Box 459
 3770 AL Barneveld NL

Tel. +31 (0)34 242 63 00
 Fax +31 (0)34 242 63 99
 E-mail info-env@eurofins.nl
 Site www.eurofins.nl

BNP Paribas S.A. 227 9245 25
 VAT/BTW No. NL 8043.14.883.B01
 KvK No. 09088623
 IBAN: NL71BNP0227924525
 BIC: BNPANL2A

Eurofins Analytico B.V. is erkend door het Vlaamse Gewest (OVAM en Dep. LNE), het Brusselse Gewest (BIM), het Waalse Gewest (DGRNE-OWD) en door de overheden van Frankrijk en Luxemburg (MEV).



Analysecertificaat

Uw projectnummer	718	Certificaatnummer/Versie	2013029320/1
Uw projectnaam		Startdatum	08-03-2013
Uw ordernummer	B02032.000377	Rapportagedatum	14-03-2013/19:45
Datum monstername	06-03-2013	Bijlage	A, B, C
Monsternemer	jan uitham	Pagina	2/2
Monstermatrix	Grond; Waterbodem (AS3000)		
Projectcode	2794 - Arcadis - TenneT Noord-West 380 kV		

Analyse	Eenheid	1	2	3
S PCB 138	mg/kg ds	<0.0010	<0.0010	<0.0010
S PCB 153	mg/kg ds	<0.0010	<0.0010	<0.0010
S PCB 180	mg/kg ds	<0.0010	<0.0010	<0.0010
S PCB (som 7) (factor 0,7)	mg/kg ds	0.0049 ¹⁾	0.0049 ¹⁾	0.0049 ¹⁾
Polycyclische Aromatische Koolwaterstoffen, PAK				
S Naftaleen	mg/kg ds	<0.050	<0.050	<0.050
S Fenanthreen	mg/kg ds	<0.050	<0.050	<0.050
S Anthraceen	mg/kg ds	<0.050	<0.050	<0.050
S Fluorantheen	mg/kg ds	0.085	0.052	<0.050
S Benzo(a)anthraceen	mg/kg ds	<0.050	<0.050	<0.050
S Chryseen	mg/kg ds	0.056	<0.050	<0.050
S Benzo(k)fluorantheen	mg/kg ds	<0.050	<0.050	<0.050
S Benzo(a)pyreen	mg/kg ds	<0.050	<0.050	<0.050
S Benzo(ghi)peryleen	mg/kg ds	<0.050	<0.050	<0.050
S Indeno(123-cd)pyreen	mg/kg ds	<0.050	<0.050	<0.050
S PAK VROM (10) (factor 0,7)	mg/kg ds	0.42	0.37	0.35 ¹⁾

Nr. Monsteromschrijving

- 1 718001bs (20-25)
- 2 718002bs (20-25)
- 3 718003bs (15-20)

Analytico-nr.

7437630
7437631
7437632

Eurofins Analytico B.V.



Q: door RvA geaccrediteerde verrichting
A: AP04 erkende verrichting
S: AS 3000 erkende verrichting

Dit certificaat mag uitsluitend in zijn geheel worden gereproduceerd.

**Akkoord
Pr.coörd.**

VA

Gildeweg 44-46
3771 NB Barneveld
P.O. Box 459
3770 AL Barneveld NL

Tel. +31 (0)34 242 63 00
Fax +31 (0)34 242 63 99
E-mail info-env@eurofins.nl
Site www.eurofins.nl

BNP Paribas S.A. 227 9245 25
VAT/BTW No. NL 8043.14.883.B01
KvK No. 09088623
IBAN: NL71BNPR0227924525
BIC: BNPANL2A

Eurofins Analytico B.V. is erkend door het Vlaamse Gewest (OVAM en Dep. LNE), het Brusselse Gewest (BIM), het Waalse Gewest (DGRNE-OWD) en door de overheden van Frankrijk en Luxemburg (MEV).



Bijlage (A) met deelmonsterinformatie behorende bij analysecertificaat 2013029320/1

Pagina 1/1

Analytico-nr. Boornr	Omschrijving	Van	Tot	Barcode	Monsteromschrijving
7437630 718001bs	1	20	25	0530727502	718001bs (20-25)
7437631 718002bs	1	20	25	0530727494	718002bs (20-25)
7437632 718003bs	1	15	20	0530727501	718003bs (15-20)



Eurofins Analytico B.V.

Gildeweg 44-46
3771 NB Barneveld
P.O. Box 459
3770 AL Barneveld NL

Tel. +31 (0)34 242 63 00
Fax +31 (0)34 242 63 99
E-mail info-env@eurofins.nl
Site www.eurofins.nl

BNP Paribas S.A. 227 9245 25
VAT/BTW No. NL 8043.14.883.B01
KvK No. 09088623
IBAN: NL71BNPA0227924525
BIC: BNPANL2A

Eurofins Analytico B.V. is erkend door het Vlaamse Gewest (OVAM en Dep. LNE), het Brusselse Gewest (BIM), het Waalse Gewest (DGRNE-OWD) en door de overheden van Frankrijk en Luxemburg (MEV).

Bijlage (B) met opmerkingen behorende bij analysecertificaat 2013029320/1

Pagina 1/1

Opmerking 1)De toetswaarde van de som is gelijk aan de sommatie van $0,7 \star RG$ **Eurofins Analytico B.V.**

Gildeweg 44-46 Tel. +31 (0)34 242 63 00
3771 NB Barneveld Fax +31 (0)34 242 63 99
P.O. Box 459 E-mail info-env@eurofins.nl
3770 AL Barneveld NL Site www.eurofins.nl

BNP Paribas S.A. 227 9245 25
VAT/BTW No. NL 8043.14.883.B01
KvK No. 09088623
IBAN: NL71BNPA0227924525
BIC: BNPANL2A

Eurofins Analytico B.V. is erkend door het Vlaamse Gewest (OVAM en Dep. LNE), het Brusselse Gewest (BIM), het Waalse Gewest (DGRNE-OWD) en door de overheden van Frankrijk en Luxemburg (MEV).

Bijlage (C) met methodeverwijzingen behorende bij analysecertificaat 2013029320/1


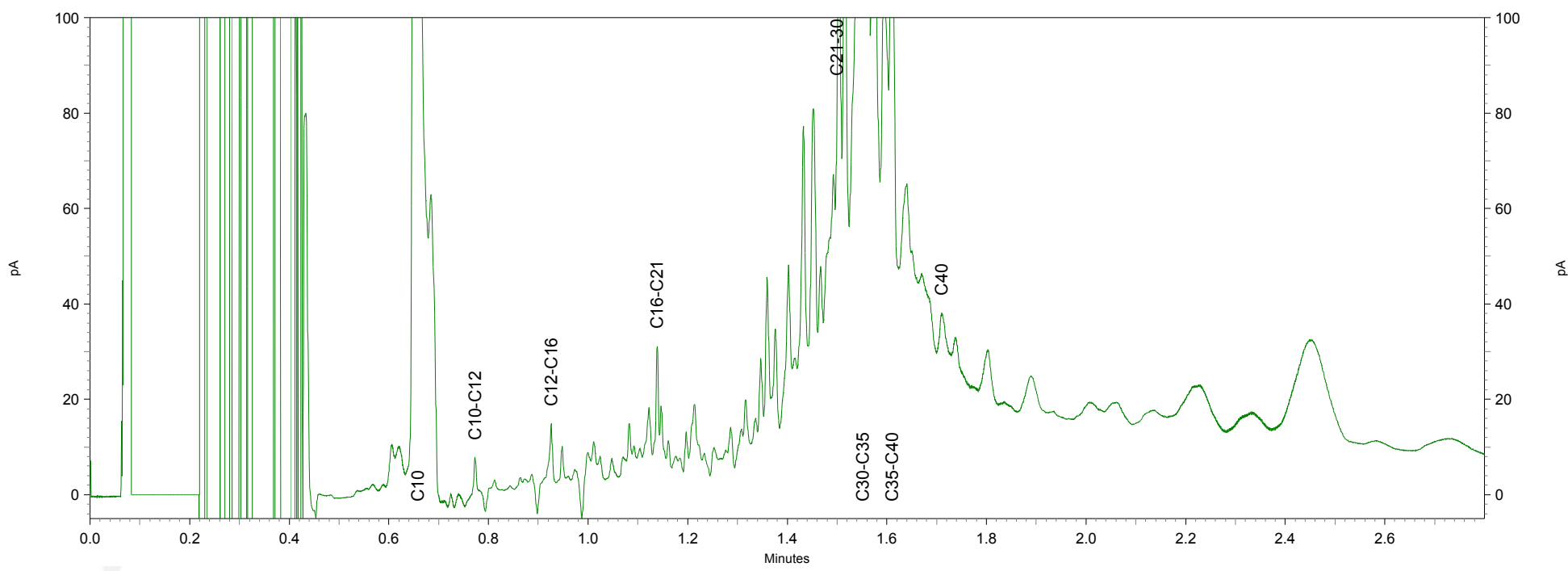
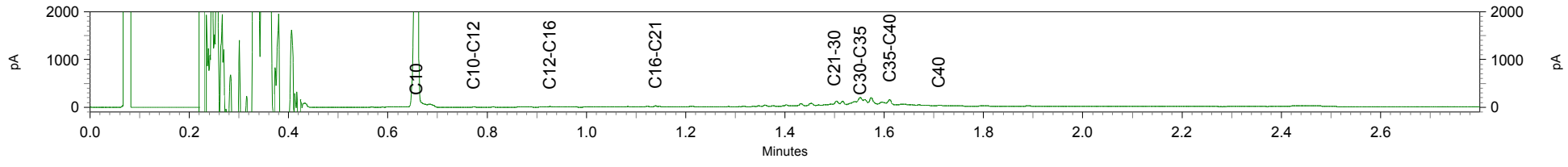
Pagina 1/1

Analyse	Methode	Techniek	Referentiemethode
Droge stof	W0104	Gravimetrie	Cf. pb 3210-1 en cf. NEN-EN 12880
Droge Stof	W0104	Gravimetrie	Cf. pb 3210-1 en cf. NEN-EN 12880
Organische stof/Gloeirest	W0109	ICP-AES	Cf. 3210-2a/b en cf. NEN 5754/EN 12879
Korrelgrootte < 2 µm (Lutum) Sedimentatie	W0173	Sedimentatie	Cf. pb 3210-3 en cf. NEN 5753
Barium (Ba)	W0423	ICP-MS	Cf. NEN-EN-ISO 17294-2
Cadmium (Cd)	W0423	ICP-MS	Cf. pb 3210-4/3250-1 & NEN-EN-ISO 17294-2
Kobalt (Co)	W0423	ICP-MS	Cf. pb 3210-4/3250-1 & NEN-EN-ISO 17294-2
Koper (Cu)	W0423	ICP-MS	Cf. pb 3210-4/3250-1 & NEN-EN-ISO 17294-2
Kwik (Hg)	W0423	ICP-MS	Cf. pb 3210-4/3250-1 & NEN-EN-ISO 17294-2
Molybdeen (Mo)	W0423	ICP-MS	Cf. pb 3210-4/3250-1 & NEN-EN-ISO 17294-2
Nikkel (Ni)	W0423	ICP-MS	Cf. pb 3210-4/3250-1 & NEN-EN-ISO 17294-2
Lood (Pb)	W0423	ICP-MS	Cf. pb 3210-4/3250-1 & NEN-EN-ISO 17294-2
Zink (Zn)	W0423	ICP-MS	Cf. pb 3210-4/3250-1 & NEN-EN-ISO 17294-2
Minerale olie (GC)	W0202	GC-FID	Cf. pb 3210-6 en gw. NEN 6978
Chromatogram M0 (GC)	W0202	GC-FID	Eigen methode
Polychloorbifenylen (PCB)	W0271	GC-MS	Cf. pb. 3210-7 & gw. NEN 6980
PAK (VROM)	W0271	GC-MS	Cf. pb. 3210-5 & gw. NEN-ISO 18287
PAK som AS3000/AP04	W0271	GC-MS	gw. NEN-ISO 18287

Nadere informatie over de toegepaste onderzoeksmethoden alsmede een classificatie van de meetonzekerheid staan vermeld in ons overzicht "Specificaties analysemethoden", versie 2011.

Chromatogram TPH/ Mineral Oil

Sample ID.: 7437630
Certificate no.: 2013029320
Sample description.: 718001bs (20-25)
V



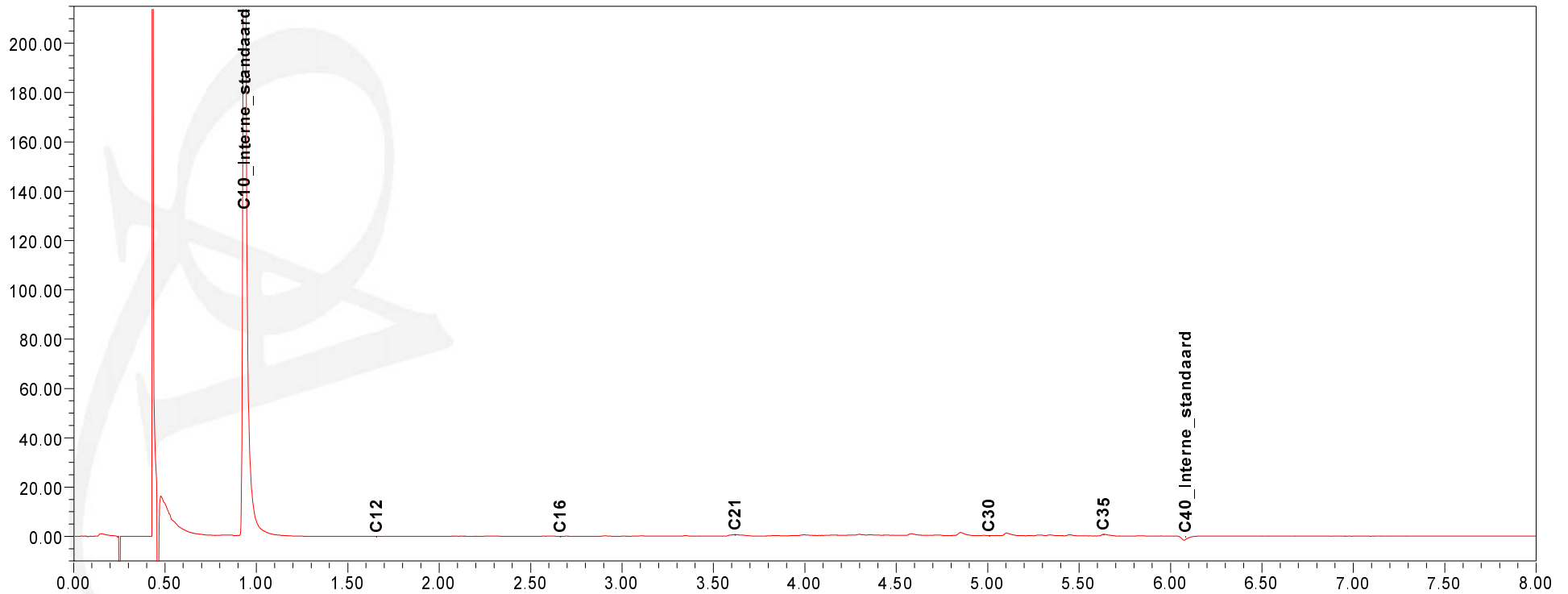
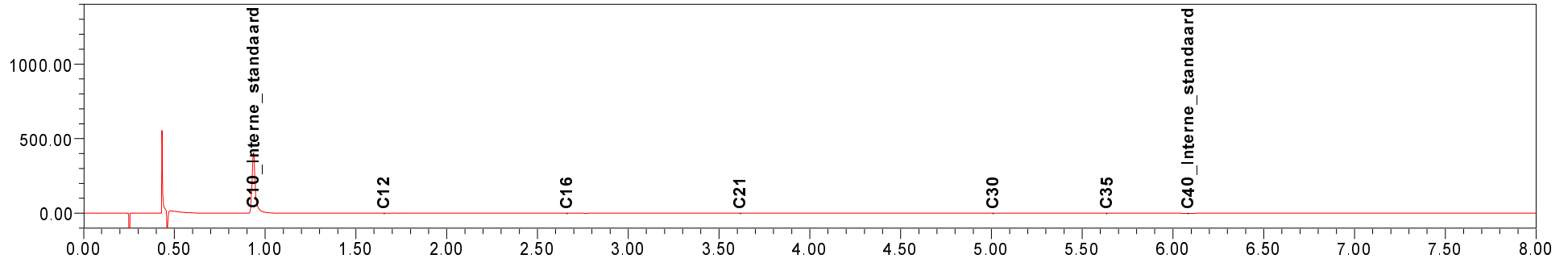
Chromatogram TPH/Mineral Oil

Sample id.: 7437631

Certificate no.: 2013029320


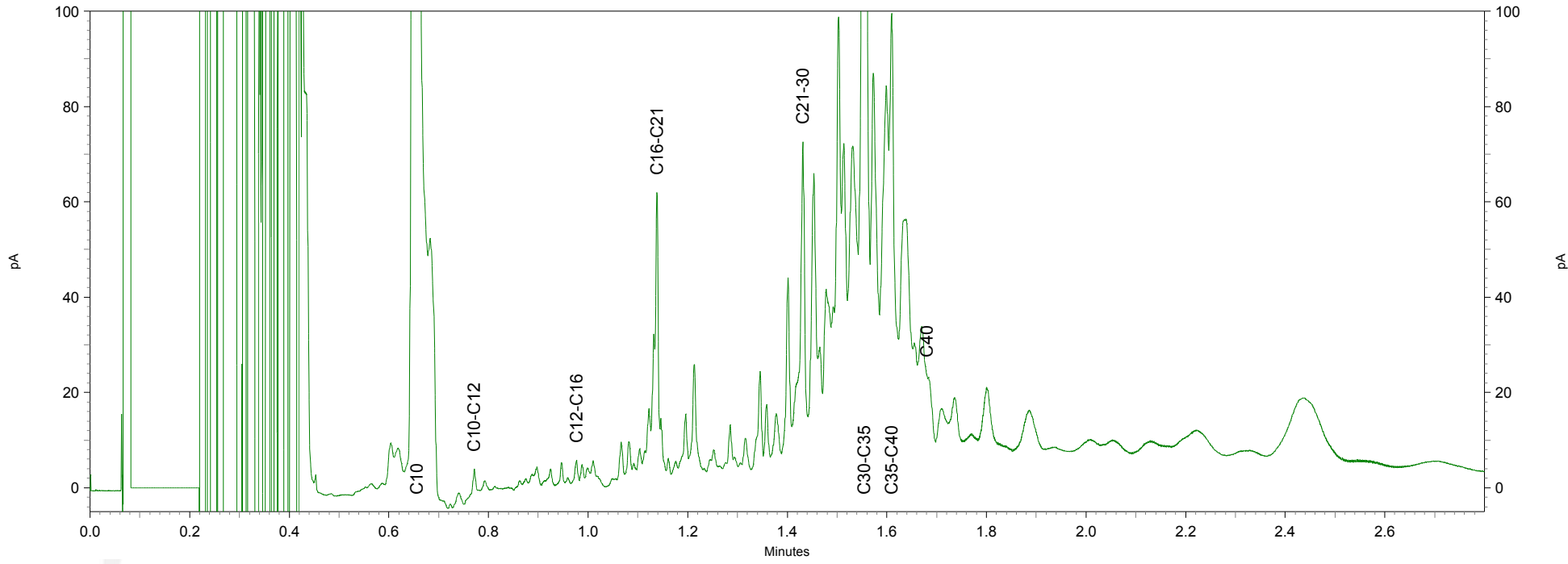
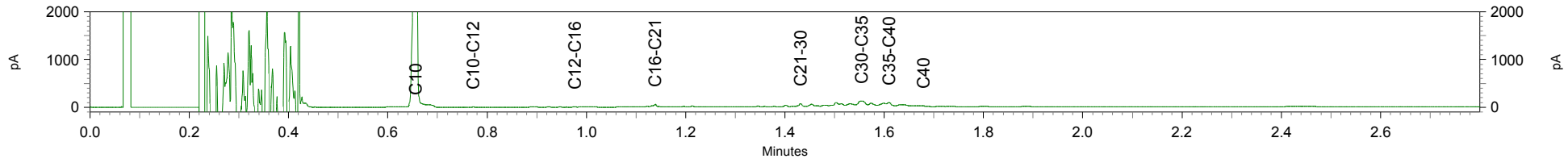
Sample description.: 718002bs (20-25)

Bijlagen H5 - locatie 718 - Pagina 9 van 36



Chromatogram TPH/ Mineral Oil

Sample ID.: 7437632
Certificate no.: 2013029320
Sample description.: 718003bs (15-20)
V



ARCADIS Regio B.V.
T.a.v. Mw. M. de Lange
Postbus 63
9400 AB ASSEN

Analyscertificaat

Datum: 21-03-2013

Hierbij ontvangt u de resultaten van het navolgende laboratoriumonderzoek.

Certificaatnummer	2013032377
Uw projectnummer	718
Uw projectnaam	
Uw ordernummer	B02032.000377
Monster(s) ontvangen	15-03-2013

Dit certificaat mag uitsluitend in zijn geheel worden gereproduceerd.
Aanvullende informatie behorend bij dit analysecertificaat kunt U vinden in het overzicht "Specificaties Analysemethoden". Extra exemplaren zijn verkrijgbaar bij de afdeling Verkoop en Advies.

De grondmonsters worden tot 6 weken na datum ontvangst bewaard en watermonsters tot 2 weken na datum ontvangst. Zonder tegenbericht worden de monsters nadien afgevoerd.
Indien de monsters langer bewaard dienen te blijven verzoeken wij U dit exemplaar uiterlijk 1 week voor afloop van de standaardbewaarperiode ondertekend aan ons te retourneren. Voor de kosten van het langer bewaren van monsters verwijzen wij naar de prijslijst.

Bewaren tot:

Datum:

Naam:

Handtekening:

Wij vertrouwen erop uw opdracht hiermee naar verwachting te hebben uitgevoerd, mocht U naar aanleiding van dit analysecertificaat nog vragen hebben verzoeken wij U contact op te nemen met de afdeling Verkoop en Advies.

Met vriendelijke groet,

Eurofins Analytico B.V.



Ing. A. Veldhuizen
Technical Manager

Eurofins Analytico B.V.

Gildeweg 44-46
3771 NB Barneveld
P.O. Box 459
3770 AL Barneveld NL

Tel. +31 (0)34 242 63 00
Fax +31 (0)34 242 63 99
E-mail info-env@eurofins.nl
Site www.eurofins.nl

BNP Paribas S.A. 227 9245 25
VAT/BTW No. NL 8043.14.883.B01
KvK No. 09088623
IBAN: NL71BNPA0227924525
BIC: BNPANL2A

Eurofins Analytico B.V. is erkend door het Vlaamse Gewest (OVAM en Dep. LNE), het Brusselse Gewest (BIM), het Waalse Gewest (DGRNE-OWD) en door de overheden van Frankrijk en Luxemburg (MEV).

Analysecertificaat

Uw projectnummer	718	Certificaatnummer/Versie	2013032377/1
Uw projectnaam		Startdatum	15-03-2013
Uw ordernummer	B02032.000377	Rapportagedatum	21-03-2013/08:07
Datum monstername	12-03-2013	Bijlage	A, B, C
Monsternemer	jan uitham	Pagina	1/2
Monstermatrix	Grond; Grond (AS3000)		
Projectcode	2794 - Arcadis - TenneT Noord-West 380 kV		

Analyse	Eenheid	1	2
Voorbehandeling			
Cryogeen malen AS3000		Uitgevoerd	Uitgevoerd
Bodemkundige analyses			
S Droge stof	% (m/m)	79.9	74.9
S Organische stof	% (m/m) ds	2.7	1.0
Q Gloeirest	% (m/m) ds	96.0	97.7
S Korrelgrootte < 2 µm (Lutum)	% (m/m) ds	18.6	17.6
Metalen			
S Barium (Ba)	mg/kg ds	28	20
S Cadmium (Cd)	mg/kg ds	<0.17	<0.17
S Kobalt (Co)	mg/kg ds	6.9	5.4
S Koper (Cu)	mg/kg ds	7.2	<5.0
S Kwik (Hg)	mg/kg ds	0.074	<0.050
S Molybdeen (Mo)	mg/kg ds	<1.5	<1.5
S Nikkel (Ni)	mg/kg ds	22	16
S Lood (Pb)	mg/kg ds	19	<13
S Zink (Zn)	mg/kg ds	54	36
Minerale olie			
Minerale olie (C10-C12)	mg/kg ds	<3.0	3.1
Minerale olie (C12-C16)	mg/kg ds	<5.0	<5.0
Minerale olie (C16-C21)	mg/kg ds	<6.0	<6.0
Minerale olie (C21-C30)	mg/kg ds	<12	<12
Minerale olie (C30-C35)	mg/kg ds	<6.0	<6.0
Minerale olie (C35-C40)	mg/kg ds	<6.0	<6.0
S Minerale olie totaal (C10-C40)	mg/kg ds	<38	<38
Polychloorbifenylen, PCB			
S PCB 28	mg/kg ds	<0.0010	<0.0010
S PCB 52	mg/kg ds	<0.0010	<0.0010
S PCB 101	mg/kg ds	<0.0010	<0.0010
S PCB 118	mg/kg ds	<0.0010	<0.0010

Nr. Monsteromschrijving

1	71801 (0-30) 71801 (30-50) 71802 (0-30) 71804 (0-35) 71803 (0-30) 71803 (30-50) 71805 (0-30) 71805 (
2	71801 (60-110) 71801 (120-175) 71802 (60-110) 71802 (120-170)

Analytico-nr.

7449052

7449053

Q: door RvA geaccrediteerde verrichting

A: AP04 erkende verrichting

S: AS 3000 erkende verrichting

Dit certificaat mag uitsluitend in zijn geheel worden gereproduceerd.

Eurofins Analytico B.V.

Gildeweg 44-46
3771 NB Barneveld
P.O. Box 459
3770 AL Barneveld NL

Tel. +31 (0)34 242 63 00
Fax +31 (0)34 242 63 99
E-mail info-env@eurofins.nl
Site www.eurofins.nl

BNP Paribas S.A. 227 9245 25
VAT/BTW No. NL 8043.14.883.B01
KvK No. 09088623
IBAN: NL71BNP0227924525
BIC: BNPANL2A

Eurofins Analytico B.V. is erkend door het Vlaamse Gewest (OVAM en Dep. LNE), het Brusselse Gewest (BIM), het Waalse Gewest (DGRNE-OWD) en door de overheden van Frankrijk en Luxemburg (MEV).



Analysecertificaat

Uw projectnummer	718	Certificaatnummer/Versie	2013032377/1
Uw projectnaam		Startdatum	15-03-2013
Uw ordernummer	B02032.000377	Rapportagedatum	21-03-2013/08:07
Datum monstername	12-03-2013	Bijlage	A, B, C
Monsternemer	jan uitham	Pagina	2/2
Monstermatrix	Grond; Grond (AS3000)		
Projectcode	2794 - Arcadis - TenneT Noord-West 380 kV		

Analyse	Eenheid	1	2
S PCB 138	mg/kg ds	<0.0010	<0.0010
S PCB 153	mg/kg ds	<0.0010	<0.0010
S PCB 180	mg/kg ds	<0.0010	<0.0010
S PCB (som 7) (factor 0,7)	mg/kg ds	0.0049 ¹⁾	0.0049 ¹⁾
Polycyclische Aromatische Koolwaterstoffen, PAK			
S Naftaleen	mg/kg ds	<0.050	<0.050
S Fenanthreen	mg/kg ds	<0.050	<0.050
S Anthraceen	mg/kg ds	<0.050	<0.050
S Fluorantheen	mg/kg ds	<0.050	<0.050
S Benzo(a)anthraceen	mg/kg ds	<0.050	<0.050
S Chryseen	mg/kg ds	<0.050	<0.050
S Benzo(k)fluorantheen	mg/kg ds	<0.050	<0.050
S Benzo(a)pyreen	mg/kg ds	<0.050	<0.050
S Benzo(ghi)peryleen	mg/kg ds	<0.050	<0.050
S Indeno(123-cd)pyreen	mg/kg ds	<0.050	<0.050
S PAK VROM (10) (factor 0,7)	mg/kg ds	0.35 ¹⁾	0.35 ¹⁾

Nr. Monsteromschrijving

1	71801 (0-30) 71801 (30-50) 71802 (0-30) 71804 (0-35) 71803 (0-30) 71803 (30-50) 71805 (0-30) 71805 (
2	71801 (60-110) 71801 (120-175) 71802 (60-110) 71802 (120-170)

Analytico-nr.

7449052
7449053

Eurofins Analytico B.V.



Q: door RvA geaccrediteerde verrichting
A: AP04 erkende verrichting
S: AS 3000 erkende verrichting

Dit certificaat mag uitsluitend in zijn geheel worden gereproduceerd.

Akkoord
Pr.coörd.

VA

Gildeweg 44-46
3771 NB Barneveld
P.O. Box 459
3770 AL Barneveld NL

Tel. +31 (0)34 242 63 00
Fax +31 (0)34 242 63 99
E-mail info-env@eurofins.nl
Site www.eurofins.nl

BNP Paribas S.A. 227 9245 25
VAT/BTW No. NL 8043.14.883.B01
KvK No. 09088623
IBAN: NL71BNP0227924525
BIC: BNPANL2A

Eurofins Analytico B.V. is erkend door het Vlaamse Gewest (OVAM en Dep. LNE), het Brusselse Gewest (BIM), het Waalse Gewest (DGRNE-OWD) en door de overheden van Frankrijk en Luxemburg (MEV).



Bijlage (A) met deelmonsterinformatie behorende bij analysecertificaat 2013032377/1

Pagina 1/1

Analytico-nr.	Boornr	Omschrijving	Van	Tot	Barcode	Monsteromschrijving
7449052	71803	1	0	30	0530807480	71801 (0-30) 71801 (30-50) 71801 (50-75)
7449052	71804	1	0	35	0530807477	
7449052	71805	1	0	30	0530807483	
7449052	71806	1	0	30	0530807481	
7449052	71801	2	30	50	0530807470	
7449052	71803	2	30	50	0530807479	
7449052	71805	2	30	50	0530807482	
7449052	71806	2	30	50	0530807478	
7449052	71801	1	0	30	0530807471	
7449052	71802	1	0	30	0530807469	
7449053	71801	3	60	110	0530807474	71801 (60-110) 71801 (120-175)
7449053	71802	3	60	110	0530807475	
7449053	71801	4	120	175	0530807473	
7449053	71802	4	120	170	0530807476	



Eurofins Analytico B.V.

Gildeweg 44-46
 3771 NB Barneveld
 P.O. Box 459
 3770 AL Barneveld NL
 Tel. +31 (0)34 242 63 00
 Fax +31 (0)34 242 63 99
 E-mail info-env@eurofins.nl
 Site www.eurofins.nl

BNP Paribas S.A. 227 9245 25
 VAT/BTW No. NL 8043.14.883.B01
 KvK No. 09088623
 IBAN: NL71BNPA0227924525
 BIC: BNPANL2A

Eurofins Analytico B.V. is erkend door het Vlaamse Gewest (OVAM en Dep. LNE), het Brusselse Gewest (BIM), het Waalse Gewest (DGRNE-OWD) en door de overheden van Frankrijk en Luxemburg (MEV).

Bijlage (B) met opmerkingen behorende bij analysecertificaat 2013032377/1

Pagina 1/1

Opmerking 1)De toetswaarde van de som is gelijk aan de sommatie van $0,7 \star RG$ **Eurofins Analytico B.V.**

Gildeweg 44-46 Tel. +31 (0)34 242 63 00
3771 NB Barneveld Fax +31 (0)34 242 63 99
P.O. Box 459 E-mail info-env@eurofins.nl
3770 AL Barneveld NL Site www.eurofins.nl

BNP Paribas S.A. 227 9245 25
VAT/BTW No. NL 8043.14.883.B01
KvK No. 09088623
IBAN: NL71BNPA0227924525
BIC: BNPANL2A

Eurofins Analytico B.V. is erkend door het Vlaamse Gewest (OVAM en Dep. LNE), het Brusselse Gewest (BIM), het Waalse Gewest (DGRNE-OWD) en door de overheden van Frankrijk en Luxemburg (MEV).

Bijlage (C) met methodeverwijzingen behorende bij analysecertificaat 2013032377/1

Pagina 1/1

Analyse	Methode	Techniek	Referentiemethode
Cryogeen malen AS3000	W0106	Voorbehandeling	Cf. AS3000
Droge Stof	W0104	Gravimetrie	Cf. pb 3010-2 en Gw. NEN-ISO 11465
Organische stof/Gloeirest	W0109	Gravimetrie	Cf. pb 3010-3 en cf. NEN 5754
Korrelgrootte < 2 µm (Lutum)	W0173	Sedimentatie	Cf. pb 3010-4 en cf. NEN 5753
Barium (Ba)	W0423	ICP-MS	Cf. pb 3010-5 en cf. NEN-EN-ISO 17294-2
Cadmium (Cd)	W0423	ICP-MS	Cf. pb 3010-5 en cf. NEN-EN-ISO 17294-2
Kobalt (Co)	W0423	ICP-MS	Cf. pb 3010-5 en cf. NEN-EN-ISO 17294-2
Koper (Cu)	W0423	ICP-MS	Cf. pb 3010-5 en cf. NEN-EN-ISO 17294-2
Kwik (Hg)	W0423	ICP-MS	Cf. pb 3010-5 en cf. NEN-EN-ISO 17294-2
Molybdeen (Mo)	W0423	ICP-MS	Cf. pb 3010-5 en cf. NEN-EN-ISO 17294-2
Nikkel (Ni)	W0423	ICP-MS	Cf. pb 3010-5 en cf. NEN-EN-ISO 17294-2
Lood (Pb)	W0423	ICP-MS	Cf. pb 3010-5 en cf. NEN-EN-ISO 17294-2
Zink (Zn)	W0423	ICP-MS	Cf. pb 3010-5 en cf. NEN-EN-ISO 17294-2
Minerale Olie (GC)	W0202	GC-FID	Cf. pb 3010-7 en cf. NEN 6978
Polychloorbifenylen (PCB)	W0271	GC-MS	Cf. pb 3010-8 en gw. NEN 6980
PAK som AS3000/AP04	W0271	GC-MS	Cf. pb. 3010-6 en gw. NEN-ISO 18287
PAK (VROM)	W0271	GC-MS	Cf. pb. 3010-6 en gw. NEN-ISO 18287

Nadere informatie over de toegepaste onderzoeksmethoden alsmede een classificatie van de meetonzekerheid staan vermeld in ons overzicht "Specificaties analysemethoden", versie 2011.

Arcadis Assen
T.a.v. Mw. M. de Lange
Postbus 63
9400 AB ASSEN

Analysecertificaat

Datum: 28-03-2013

Hierbij ontvangt u de resultaten van het navolgende laboratoriumonderzoek.

Certificaatnummer/Versie	2013035659/1
Uw projectnummer	718
Uw projectnaam	
Uw ordernummer	B02032.000377
Monster(s) ontvangen	22-03-2013

Dit certificaat mag uitsluitend in zijn geheel worden gereproduceerd.
Aanvullende informatie behorend bij dit analysecertificaat kunt U vinden in het overzicht "Specificaties Analysemethoden". Extra exemplaren zijn verkrijgbaar bij de afdeling Verkoop en Advies.

De grondmonsters worden tot 6 weken na datum ontvangst bewaard en watermonsters tot 2 weken na datum ontvangst. Zonder tegenbericht worden de monsters nadien afgevoerd.
Indien de monsters langer bewaard dienen te blijven verzoeken wij U dit exemplaar uiterlijk 1 week voor afloop van de standaardbewaarperiode ondertekend aan ons te retourneren. Voor de kosten van het langer bewaren van monsters verwijzen wij naar de prijslijst.

Bewaren tot:

Datum:

Naam:

Handtekening:

Wij vertrouwen erop uw opdracht hiermee naar verwachting te hebben uitgevoerd, mocht U naar aanleiding van dit analysecertificaat nog vragen hebben verzoeken wij U contact op te nemen met de afdeling Verkoop en Advies.

Met vriendelijke groet,

Eurofins Analytico B.V.



Ing. A. Veldhuizen
Technical Manager

Eurofins Analytico B.V.

Gildeweg 44-46
3771 NB Barneveld
P.O. Box 459
3770 AL Barneveld NL

Tel. +31 (0)34 242 63 00
Fax +31 (0)34 242 63 99
E-mail info-env@eurofins.nl
Site www.eurofins.nl

BNP Paribas S.A. 227 9245 25
VAT/BTW No. NL 8043.14.883.B01
KvK No. 09088623
IBAN: NL71BNPA0227924525
BIC: BNPANL2A

Eurofins Analytico B.V. is erkend door het Vlaamse Gewest (OVAM en Dep. LNE), het Brusselse Gewest (BIM), het Waalse Gewest (DGRNE-OWD) en door de overheden van Frankrijk en Luxemburg (MEV).

Analysecertificaat

Uw projectnummer	718	Certificaatnummer/Versie	2013035659/1
Uw projectnaam		Startdatum	22-03-2013
Uw ordernummer	B02032.000377	Rapportagedatum	28-03-2013/11:30
Datum monstername	21-03-2013	Bijlage	A, B, C
Monsternemer	jan uitham	Pagina	1/2
Monstermatrix	Water; Water (AS3000)		
Projectcode	2794 - Arcadis - TenneT Noord-West 380 kV		

Analyse	Eenheid	1
Metalen		
S Barium (Ba)	µg/L	140
S Cadmium (Cd)	µg/L	<0.80
S Kobalt (Co)	µg/L	<5.0
S Koper (Cu)	µg/L	<15
S Kwik (Hg)	µg/L	<0.050
S Molybdeen (Mo)	µg/L	<3.6
S Nikkel (Ni)	µg/L	<15
S Lood (Pb)	µg/L	<15
S Zink (Zn)	µg/L	<60
Vluchtige Aromatische Koolwaterstoffen		
S Benzeen	µg/L	<0.20
S Toluene	µg/L	0.32
S Ethylbenzeen	µg/L	<0.30
S o-Xyleen	µg/L	0.12
S m,p-Xyleen	µg/L	0.24
S Xylenen (som) factor 0,7	µg/L	0.36
BTEX (som)	µg/L	<1.1
S Naftaleen	µg/L	0.13
S Styreen	µg/L	<0.30
Vluchtige organische halogeenkoolwaterstoffen		
S Dichloormethaan	µg/L	<0.20
S Trichloormethaan	µg/L	<0.60
S Tetrachloormethaan	µg/L	<0.10
S Trichlooretheen	µg/L	<0.60
S Tetrachlooretheen	µg/L	<0.10
S 1,1-Dichloorethaan	µg/L	<0.60
S 1,2-Dichloorethaan	µg/L	<0.60
S 1,1,1-Trichloorethaan	µg/L	<0.10
S 1,1,2-Trichloorethaan	µg/L	<0.10
S cis 1,2-Dichlooretheen	µg/L	<0.10

Nr. Monsteromschrijving
1 81801 (-)

Analytico-nr.
7461491

Q: door RvA geaccrediteerde verrichting
A: AP04 erkende verrichting
S: AS 3000 erkende verrichting

Dit certificaat mag uitsluitend in zijn geheel worden gereproduceerd.

Eurofins Analytico B.V.

Gildeweg 44-46
3771 NB Barneveld
P.O. Box 459
3770 AL Barneveld NL
Tel. +31 (0)34 242 63 00
Fax +31 (0)34 242 63 99
E-mail info-env@eurofins.nl
Site www.eurofins.nl

BNP Paribas S.A. 227 9245 25
VAT/BTW No. NL 8043.14.883.B01
KvK No. 09088623
IBAN: NL71BNPA0227924525
BIC: BNPANL2A

Eurofins Analytico B.V. is erkend door het Vlaamse Gewest (OVAM en Dep. LNE), het Brusselse Gewest (BIM), het Waalse Gewest (DGRNE-OWD) en door de overheden van Frankrijk en Luxemburg (MEV).



TESTEN
RvA L010

Analysecertificaat

Uw projectnummer	718	Certificaatnummer/Versie	2013035659/1
Uw projectnaam		Startdatum	22-03-2013
Uw ordernummer	B02032.000377	Rapportagedatum	28-03-2013/11:30
Datum monstername	21-03-2013	Bijlage	A, B, C
Monsternemer	jan uitham	Pagina	2/2
Monstermatrix	Water; Water (AS3000)		
Projectcode	2794 - Arcadis - TenneT Noord-West 380 kV		

Analyse	Eenheid	1
S trans 1,2-Dichlooretheen	µg/L	<0.10
CKW (som)	µg/L	<3.2
S Tribroommethaan	µg/L	<2.0
S Vinylchloride	µg/L	<0.10
S 1,1-Dichlooretheen	µg/L	<0.10
S 1,2-Dichloorethenen (Som) factor 0,7	µg/L	0.14 ¹⁾
S 1,1-Dichloorpropaan	µg/L	<0.25
S 1,2-Dichloorpropaan	µg/L	<0.25
S 1,3-Dichloorpropaan	µg/L	<0.25
S Dichloorpropanen som factor 0.7	µg/L	0.52
Minerale olie		
Minerale olie (C10-C12)	µg/L	10.0
Minerale olie (C12-C16)	µg/L	<15
Minerale olie (C16-C21)	µg/L	<16
Minerale olie (C21-C30)	µg/L	<31
Minerale olie (C30-C35)	µg/L	<15
Minerale olie (C35-C40)	µg/L	<15
S Minerale olie totaal (C10-C40)	µg/L	<100

Nr. **Monsteromschrijving**
1 81801 (-)

Analytico-nr.
7461491

Eurofins Analytico B.V.



Q: door RvA geaccrediteerde verrichting
A: AP04 erkende verrichting
S: AS 3000 erkende verrichting

Dit certificaat mag uitsluitend in zijn geheel worden gereproduceerd.

Akkoord
Pr.coörd.



Gildeweg 44-46
3771 NB Barneveld
P.O. Box 459
3770 AL Barneveld NL
Tel. +31 (0)34 242 63 00
Fax +31 (0)34 242 63 99
E-mail info-env@eurofins.nl
Site www.eurofins.nl

BNP Paribas S.A. 227 9245 25
VAT/BTW No. NL 8043.14.883.B01
KvK No. 09088623
IBAN: NL71BNP0227924525
BIC: BNPANL2A

Eurofins Analytico B.V. is erkend door het Vlaamse Gewest (OVAM en Dep. LNE), het Brusselse Gewest (BIM), het Waalse Gewest (DGRNE-OWD) en door de overheden van Frankrijk en Luxemburg (MEV).

Bijlage (A) met deelmonsterinformatie behorende bij analysecertificaat 2013035659/1

Pagina 1/1

Analytico-nr.	Boornr	Omschrijving	Van	Tot	Barcode	Monsteromschrijving
7461491	81801	1			0691400843	81801 (-)
7461491	81801	2			0700619949	



Eurofins Analytico B.V.

Gildeweg 44-46
 3771 NB Barneveld
 P.O. Box 459
 3770 AL Barneveld NL
 Tel. +31 (0)34 242 63 00
 Fax +31 (0)34 242 63 99
 E-mail info-env@eurofins.nl
 Site www.eurofins.nl

BNP Paribas S.A. 227 9245 25
 VAT/BTW No. NL 8043.14.883.B01
 KvK No. 09088623
 IBAN: NL71BNPA0227924525
 BIC: BNPANL2A

Eurofins Analytico B.V. is erkend door het Vlaamse Gewest (OVAM en Dep. LNE), het Brusselse Gewest (BIM), het Waalse Gewest (DGRNE-OWD) en door de overheden van Frankrijk en Luxemburg (MEV).

Bijlage (B) met opmerkingen behorende bij analysecertificaat 2013035659/1

Pagina 1/1

Opmerking 1)De toetswaarde van de som is gelijk aan de sommatie van $0,7 \cdot RG$ **Eurofins Analytico B.V.**

Gildeweg 44-46 Tel. +31 (0)34 242 63 00
3771 NB Barneveld Fax +31 (0)34 242 63 99
P.O. Box 459 E-mail info-env@eurofins.nl
3770 AL Barneveld NL Site www.eurofins.nl

BNP Paribas S.A. 227 9245 25
VAT/BTW No. NL 8043.14.883.B01
KvK No. 09088623
IBAN: NL71BNPA0227924525
BIC: BNPANL2A

Eurofins Analytico B.V. is erkend door het Vlaamse Gewest (OVAM en Dep. LNE), het Brusselse Gewest (BIM), het Waalse Gewest (DGRNE-OWD) en door de overheden van Frankrijk en Luxemburg (MEV).

Bijlage (C) met methodeverwijzingen behorende bij analysecertificaat 2013035659/1

Pagina 1/1

Analyse	Methode	Techniek	Referentiemethode
Aromaten (BTEXN)	W0254	HS-GC-MS	Cf. pb 3130-1
Barium (Ba)	W0421	ICP-MS	Cf. pb 3110-3 en cf. NEN-EN-ISO 17294-2
Cadmium (Cd)	W0421	ICP-MS	Cf. pb 3110-3 en cf. NEN-EN-ISO 17294-2
Kobalt (Co)	W0421	ICP-MS	Cf. pb 3110-3 en cf. NEN-EN-ISO 17294-2
Koper (Cu)	W0421	ICP-MS	Cf. pb 3110-3 en cf. NEN-EN-ISO 17294-2
Kwik (Hg)	W0421	ICP-MS	Cf. pb 3110-3 en cf. NEN-EN-ISO 17294-2
Molybdeen (Mo)	W0421	ICP-MS	Cf. pb 3110-3 en cf. NEN-EN-ISO 17294-2
Nikkel (Ni)	W0421	ICP-MS	Cf. pb 3110-3 en cf. NEN-EN-ISO 17294-2
Lood (Pb)	W0421	ICP-MS	Cf. pb 3110-3 en cf. NEN-EN-ISO 17294-2
Zink (Zn)	W0421	ICP-MS	Cf. pb 3110-3 en cf. NEN-EN-ISO 17294-2
Xylenen som AS3000	W0254	HS-GC-MS	Cf. pb 3130-1
Styreen	W0254	HS-GC-MS	Cf. pb 3130-1
VOCL (11)	W0254	HS-GC-MS	Cf. pb 3130-1
tribroomethaan	W0254	HS-GC-MS	Cf. pb 3130-1
CKW : Vinylchloride	W0254	HS-GC-MS	Cf. pb 3130-1
CKW : 1,1-Dichlooretheen HS	W0254	HS-GC-MS	Cf. pb 3130-1
DiClEtheen som AS3000	W0254	HS-GC-MS	Cf. pb 3130-1
1,1-dichloorpropaan	W0254	HS-GC-MS	Cf. pb 3130-1
1,2-Dichloorpropaan	W0254	HS-GC-MS	Cf. pb 3130-1
1,3-dichloorpropaan	W0254	HS-GC-MS	Cf. pb 3130-1
DiChlprop. som AS300	W0254	HS-GC-MS	Cf. pb 3130-2 en gw. NEN EN ISO 15680
Minerale Olie (GC)	W0215	LVI-GC-FID	Cf. pb 3110-5

Nadere informatie over de toegepaste onderzoeksmethoden alsmede een classificatie van de meetonzekerheid staan vermeld in ons overzicht "Specificaties analysemethoden", versie 2011.

Eurofins Analytico B.V.

Gildeweg 44-46
3771 NB Barneveld
P.O. Box 459
3770 AL Barneveld NL

Tel. +31 (0)34 242 63 00
Fax +31 (0)34 242 63 99
E-mail info-env@eurofins.nl
Site www.eurofins.nl

BNP Paribas S.A. 227 9245 25
VAT/BTW No. NL 8043.14.883.B01
KvK No. 09088623
IBAN: NL71BNP0227924525
BIC: BNPANL2A

Eurofins Analytico B.V. is erkend door het Vlaamse Gewest (OVAM en Dep. LNE), het Brusselse Gewest (BIM), het Waalse Gewest (DGRNE-OWD) en door de overheden van Frankrijk en Luxemburg (MEV).

Toetsing: S en I 2012 incl Barium

Uw projectnummer	718
Uw projectnaam	
Uw ordernummer	B02032.000377
Datum monsternamen	21-03-2013
Monsternemer	jan uitham
Certificaatnummer	2013035659
Startdatum	22-03-2013
Rapportagedatum	28-03-2013

Analyse	Eenheid	81801 (-)
Metalen		
Barium (Ba)	µg/L	140 *
Cadmium (Cd)	µg/L	<0,80 -
Kobalt (Co)	µg/L	<5,0 -
Koper (Cu)	µg/L	<15 -
Kwik (Hg)	µg/L	<0,050 -
Molybdeen (Mo)	µg/L	<3,6 -
Nikkel (Ni)	µg/L	<15 -
Lood (Pb)	µg/L	<15 -
Zink (Zn)	µg/L	<60 -
Vluchtige Aromatische Koolwaterstoffen		
Benzeen	µg/L	<0,20 -
Tolueen	µg/L	0,32 -
Ethylbenzeen	µg/L	<0,30 -
o-Xyleen	µg/L	0,12
m,p-Xyleen	µg/L	0,24
Xylenen (som) factor 0,7	µg/L	0,36 *
BTEX (som)	µg/L	<1,1
Naftaleen	µg/L	0,13 *
Styreen	µg/L	<0,30 -
Vluchtige organische halogeenkoolwaterstoffen		
Dichloormethaan	µg/L	<0,20 -
Trichloormethaan	µg/L	<0,60 -
Tetrachloormethaan	µg/L	<0,10 -
Trichlooretheen	µg/L	<0,60 -
Tetrachlooretheen	µg/L	<0,10 -
1,1-Dichloorethaan	µg/L	<0,60 -
1,2-Dichloorethaan	µg/L	<0,60 -
1,1,1-Trichloorethaan	µg/L	<0,10 -
1,1,2-Trichloorethaan	µg/L	<0,10 -
cis 1,2-Dichlooretheen	µg/L	<0,10
trans 1,2-Dichlooretheen	µg/L	<0,10
CKW (som)	µg/L	<3,2
Tribroommethaan	µg/L	<2,0 -
Vinylchloride	µg/L	<0,10 -
1,1-Dichlooretheen	µg/L	<0,10 -
1,2-Dichloorethenen (Som) factor 0,7	µg/L	0,14 -
1,1-Dichloorpropaan	µg/L	<0,25
1,2-Dichloorpropaan	µg/L	<0,25
1,3-Dichloorpropaan	µg/L	<0,25
Dichloorpropanen som factor 0.7	µg/L	0,52 -
Minerale olie		
Minerale olie (C10-C12)	µg/L	10
Minerale olie (C12-C16)	µg/L	<15
Minerale olie (C16-C21)	µg/L	<16
Minerale olie (C21-C30)	µg/L	<31
Minerale olie (C30-C35)	µg/L	<15
Minerale olie (C35-C40)	µg/L	<15
Minerale olie totaal (C10-C40)	µg/L	<100 -

Legenda

Monsternr	Analytico-nr
81801 (-)	7461491
< streefwaarde/aw2000 of RG	-
> streefwaarde/aw2000	*
> Tussenwaarde (T)	**
> Interventiewaarde (I)	***
Niet getoetst	

Deze toetsing is met de grootste zorg samengesteld, Eurofins Analytico B.V. is echter niet verantwoordelijk voor de uitkomst van deze toetsing. Mocht u een probleem in deze toetsing signaleren, dan verzoeken wij u vriendelijk dit door te geven aan pais.helpdesk@analytico.com

Toetsing: S en I 2012 incl Barium

Uw projectnummer	718
Uw projectnaam	
Uw ordernummer	B02032.000377
Datum monsternamen	12-03-2013
Monsternemer	jan uitham
Certificaatnummer	2013032377
Startdatum	15-03-2013
Rapportagedatum	21-03-2013

Analyse	Eenheid	71801 (0-30) 71801 (60-110) 71801 (120-175) 71802 (60-110) 71802 (120-175) 71804 7449052 71804 7449053	71801 (0-30) 71801 (60-110) 71801 (120-175) 71802 (60-110) 71802 (120-175) 71804 7449052 71804 7449053
Bodemtype correctie			
Organische stof		2,7	1
Korrelgrootte < 2 µm (Lutum)		18,6	17,6
Voorbehandeling			
Cryogeen malen AS3000		Uitgevoerd	Uitgevoerd
Bodemkundige analyses			
Droge stof	% (m/m)	79,9	74,9
Organische stof	% (m/m) ds	2,7	1
Gloeirest	% (m/m) ds	96	97,7
Korrelgrootte < 2 µm (Lutum)	% (m/m) ds	18,6	17,6
Metalen			
Barium (Ba)	mg/kg ds	28 -	20 -
Cadmium (Cd)	mg/kg ds	<0,17 -	<0,17 -
Kobalt (Co)	mg/kg ds	6,9 -	5,4 -
Koper (Cu)	mg/kg ds	7,2 -	<5,0 -
Kwik (Hg)	mg/kg ds	0,074 -	<0,050 -
Molybdeen (Mo)	mg/kg ds	<1,5 -	<1,5 -
Nikkel (Ni)	mg/kg ds	22 -	16 -
Lood (Pb)	mg/kg ds	19 -	<13 -
Zink (Zn)	mg/kg ds	54 -	36 -
Minerale olie			
Minerale olie (C10-C12)	mg/kg ds	<3,0	3,1
Minerale olie (C12-C16)	mg/kg ds	<5,0	<5,0
Minerale olie (C16-C21)	mg/kg ds	<6,0	<6,0
Minerale olie (C21-C30)	mg/kg ds	<12	<12
Minerale olie (C30-C35)	mg/kg ds	<6,0	<6,0
Minerale olie (C35-C40)	mg/kg ds	<6,0	<6,0
Minerale olie totaal (C10-C40)	mg/kg ds	<38 -	<38 -
Polychloorbifenylen, PCB			
PCB 28	mg/kg ds	<0,0010	<0,0010
PCB 52	mg/kg ds	<0,0010	<0,0010
PCB 101	mg/kg ds	<0,0010	<0,0010
PCB 118	mg/kg ds	<0,0010	<0,0010
PCB 138	mg/kg ds	<0,0010	<0,0010
PCB 153	mg/kg ds	<0,0010	<0,0010
PCB 180	mg/kg ds	<0,0010	<0,0010
PCB (som 7) (factor 0,7)	mg/kg ds	0,0049 -	0,0049 -
Polycyclische Aromatische Koolwaterstoffen, PAK			
Naftaleen	mg/kg ds	<0,050	<0,050
Fenanthreen	mg/kg ds	<0,050	<0,050
Anthraceen	mg/kg ds	<0,050	<0,050
Fluorantheen	mg/kg ds	<0,050	<0,050
Benzo(a)anthraceen	mg/kg ds	<0,050	<0,050
Chryseen	mg/kg ds	<0,050	<0,050
Benzo(k)fluorantheen	mg/kg ds	<0,050	<0,050
Benzo(a)pyreen	mg/kg ds	<0,050	<0,050
Benzo(ghi)peryleen	mg/kg ds	<0,050	<0,050
Indeno(123-cd)pyreen	mg/kg ds	<0,050	<0,050
PAK VROM (10) (factor 0,7)	mg/kg ds	0,35 -	0,35 -

Legenda

Monsternr	Analytico-nr
71801 (0-30) 71801 (30-50) 71802 (0-30) 71804 7449052	
71801 (60-110) 71801 (120-175) 71802 (60-110) 7449053	

< streefwaarde/aw2000 of RG	-
> streefwaarde/aw2000	*
> Tussenwaarde (T)	**
> Interventiewaarde (I)	***
Niet getoetst	

Deze toetsing is met de grootste zorg samengesteld.

Eurofins Analytico B.V. is echter niet verantwoordelijk voor de uitkomst van deze toetsing.

Mocht u een probleem in deze toetsing signaleren, dan verzoeken

wij u vriendelijk dit door te geven aan pais.helpdesk@analytico.com

Toetsing volgens: Toepassen in oppervlaktewater (Bbk)

Towabo 4.0.400

Datum toetsing: 26-07-2013

Meetpunt: 718001bs (20-25)

Datum monstername: 08-03-2013

Tijd monstername: 0:00:00

Beheerder: ONBEKEND

X-coördinaat: 0

Y-coördinaat: 0

Maaiveld t.o.v. NAP (m): 0

Compartiment: Bodem/Sediment

Laag boven (cm): 0

Laag onder (cm): 0

Gebruikte standaardisatiemethode: Bbk

Gebruikte grootheid voor standaardisatie:

-als org.stofgehalte : 5,10 %

-als lutumgehalte : 23,20 %

Parameter	hoe.	eenheid	gemeten gehalte	gestand. gehalte	oordeel	melding	% oversch.
<i>METALEN</i>							
cadmium	dg	mg/kg <	0,380	0,312	<=AW		-
anorganisch kwik	dg	mg/kg <	0,094	0,069	<=AW		-
koper	dg	mg/kg <	9,400	7,407	<=AW		-
nikkel	dg	mg/kg	16,000	16,867	<=AW		-
lood	dg	mg/kg <	19,000	14,438	<=AW		-
zink	dg	mg/kg	53,000	58,310	<=AW		-
cobalt	dg	mg/kg	5,400	5,720	<=AW		-
molybdeen	dg	mg/kg <	1,500	1,050	<=AW	*	-
<i>PAK</i>							
som PAK 10 (VROM)	dg	mg/kg	0,421	0,421	<=AW		-
<i>OVERIGE STOFFEN</i>							
minerale olie GC	dg	mg/kg	160,000	313,725	A		65,12
<i>PCB</i>							
PCB-28	dg	ug/kg <	1,000	1,373	<=AW	*	-
PCB-52	dg	ug/kg <	1,000	1,373	<=AW	*	-
PCB-101	dg	ug/kg <	1,000	1,373	<=AW	*	-
PCB-118	dg	ug/kg <	1,000	1,373	<=AW	*	-
PCB-138	dg	ug/kg <	1,000	1,373	<=AW	*	-
PCB-153	dg	ug/kg <	1,000	1,373	<=AW	*	-
PCB-180	dg	ug/kg <	1,000	1,373	<=AW	*	-
som PCB 7	dg	ug/kg <	7,000	9,608	<=AW	*	-

Aantal getoetste parameters: 18

Eindoordeel: Klasse A

Meldingen:

* Indicatief toetsresultaat

Toetsing volgens: Toepassen in oppervlaktewater (Bbk)

Towabo 4.0.400

Datum toetsing: 26-07-2013

Meetpunt: 718002bs (20-25)

Datum monstername: 08-03-2013

Tijd monstername: 0:00:00

Beheerder: ONBEKEND

X-coördinaat: 0

Y-coördinaat: 0

Maaiveld t.o.v. NAP (m): 0

Compartiment: Bodem/Sediment

Laag boven (cm): 0

Laag onder (cm): 0

Gebruikte standaardisatiemethode: Bbk

Gebruikte grootheid voor standaardisatie:

-als org.stofgehalte : 3,40 %

-als lutumgehalte : 15,90 %

Parameter	hoe.	eenheid	gemeten gehalte	gestand. gehalte	oordeel	melding	% oversch.
<i>METALEN</i>							
cadmium	dg	mg/kg <	0,300	0,283	<=AW		-
anorganisch kwik	dg	mg/kg <	0,076	0,062	<=AW		-
koper	dg	mg/kg <	7,600	7,205	<=AW		-
nikkel	dg	mg/kg	13,000	17,568	<=AW		-
lood	dg	mg/kg <	15,000	12,879	<=AW		-
zink	dg	mg/kg	39,000	53,113	<=AW		-
cobalt	dg	mg/kg	4,700	6,556	<=AW		-
molybdeen	dg	mg/kg <	1,500	1,050	<=AW	*	-
<i>PAK</i>							
som PAK 10 (VROM)	dg	mg/kg	0,367	0,367	<=AW		-
<i>OVERIGE STOFFEN</i>							
minerale olie GC	dg	mg/kg <	80,000	164,706	<=AW		-
<i>PCB</i>							
PCB-28	dg	ug/kg <	1,000	2,059	A	*	37,25
PCB-52	dg	ug/kg <	1,000	2,059	A	*	2,94
PCB-101	dg	ug/kg <	1,000	2,059	A	*	37,25
PCB-118	dg	ug/kg <	1,000	2,059	<=AW	*	-
PCB-138	dg	ug/kg <	1,000	2,059	<=AW	*	-
PCB-153	dg	ug/kg <	1,000	2,059	<=AW	*	-
PCB-180	dg	ug/kg <	1,000	2,059	<=AW	*	-
som PCB 7	dg	ug/kg <	7,000	14,412	<=AW	*	-

Aantal getoetste parameters: 18

Eindoordeel: Vrij toepasbaar

Meldingen:

* Indicatief toetsresultaat

Toetsing volgens: Toepassen in oppervlaktewater (Bbk)

Towabo 4.0.400

Datum toetsing: 26-07-2013

Meetpunt: 718003bs (15-20)

Datum monstername: 08-03-2013

Tijd monstername: 0:00:00

Beheerder: ONBEKEND

X-coördinaat: 0

Y-coördinaat: 0

Maaiveld t.o.v. NAP (m): 0

Compartiment: Bodem/Sediment

Laag boven (cm): 0

Laag onder (cm): 0

Gebruikte standaardisatiemethode: Bbk

Gebruikte grootheid voor standaardisatie:

-als org.stofgehalte : 5,10 %

-als lutumgehalte : 17,80 %

Parameter	hoe.	eenheid	gemeten gehalte	gestand. gehalte	oordeel	melding	% oversch.
<i>METALEN</i>							
cadmium	dg	mg/kg <	0,400	0,348	<=AW		-
anorganisch kwik	dg	mg/kg <	0,100	0,079	<=AW		-
koper	dg	mg/kg <	10,000	8,768	<=AW		-
nikkel	dg	mg/kg	14,000	17,626	<=AW		-
lood	dg	mg/kg <	20,000	16,324	<=AW		-
zink	dg	mg/kg <	40,000	35,299	<=AW		-
cobalt	dg	mg/kg	4,600	5,928	<=AW		-
molybdeen	dg	mg/kg <	1,500	1,050	<=AW	*	-
<i>PAK</i>							
som PAK 10 (VROM)	dg	mg/kg <	0,500	0,350	<=AW	*	-
<i>OVERIGE STOFFEN</i>							
minerale olie GC	dg	mg/kg	130,000	254,902	A		34,16
<i>PCB</i>							
PCB-28	dg	ug/kg <	1,000	1,373	<=AW	*	-
PCB-52	dg	ug/kg <	1,000	1,373	<=AW	*	-
PCB-101	dg	ug/kg <	1,000	1,373	<=AW	*	-
PCB-118	dg	ug/kg <	1,000	1,373	<=AW	*	-
PCB-138	dg	ug/kg <	1,000	1,373	<=AW	*	-
PCB-153	dg	ug/kg <	1,000	1,373	<=AW	*	-
PCB-180	dg	ug/kg <	1,000	1,373	<=AW	*	-
som PCB 7	dg	ug/kg <	7,000	9,608	<=AW	*	-

Aantal getoetste parameters: 18

Eindoordeel: Klasse A

Meldingen:

* Indicatief toetsresultaat

Einde uitvoerverslag

Toetsing volgens: Verspreiden op aangrenzend perceel (Bbk) **Towabo 4.0.400**
Datum toetsing: 26-07-2013
Meetpunt: 718001bs (20-25)
Datum monstername: 08-03-2013 **Tijd monstername:** 0:00:00
Beheerder: ONBEKEND
X-coördinaat: 0 **Y-coördinaat:** 0
Maaiveld t.o.v. NAP (m): 0 **Compartiment:** Bodem/Sediment
Laag boven (cm): 0 **Laag onder (cm):** 0

Gebruikte standaardisatiemethode: PAF

Gebruikte grootte voor standaardisatie:

-als org.stofgehalte : 5,10 %
 -als lutumgehalte : 23,20 %

Parameter	hoe.	eenheid	gemeten gehalte	gestand. gehalte	oordeel	melding	% oversch.
<i>METALEN</i>							
cadmium	dg	mg/kg	< 0,380	0,312	Ja	.	-
cadmium	PAF	%	< 0,380	0,000	.	.	-
anorganisch kwik	PAF	%	< 0,094	0,000	.	.	-
koper	PAF	%	< 9,400	0,000	.	.	-
nikkel	PAF	%	< 16,000	0,000	.	.	-
lood	PAF	%	< 19,000	0,000	.	.	-
zink	PAF	%	< 53,000	0,000	.	.	-
barium	PAF	%	< 92,000	0,000	.	.	-
cobalt	PAF	%	< 5,400	0,000	.	.	-
molybdeen	PAF	%	< 1,500	0,000	.	.	-
<i>PAK</i>							
naftaleen	PAF	%	< 0,050	0,009	.	.	-
anthraceen	PAF	%	< 0,050	0,004	.	.	-
fenantreen	PAF	%	< 0,050	0,006	.	.	-
fluorantheen	PAF	%	< 0,085	0,004	.	.	-
benz(a)anthraceen	PAF	%	< 0,050	0,000	.	.	-
chryseen	PAF	%	< 0,056	0,001	.	.	-
benzo(k)fluorantheen	PAF	%	< 0,050	0,000	.	.	-
benzo(a)pyreen	PAF	%	< 0,050	0,001	.	.	-
benzo(ghi)peryleen	PAF	%	< 0,050	0,000	.	.	-
indenopyreen	PAF	%	< 0,050	0,002	.	.	-
<i>OVERIGE STOFFEN</i>							
minerale olie GC	dg	mg/kg	160,000	313,725	Ja	.	-
<i>PCB</i>							
PCB-28	PAF	%	< 0,001	0,000	.	.	-
PCB-52	PAF	%	< 0,001	0,000	.	.	-
PCB-101	PAF	%	< 0,001	0,000	.	.	-
PCB-118	PAF	%	< 0,001	0,000	.	.	-
PCB-138	PAF	%	< 0,001	0,000	.	.	-
PCB-153	PAF	%	< 0,001	0,000	.	.	-
PCB-180	PAF	%	< 0,001	0,000	.	.	-
<i>MEERSOORTEN POTENTIEEL AANGETASTE FRACTIE (msPAF)</i>							
msPAF metalen	PAF	%	-	0,000	Ja	.	-
msPAF org.verbindingen	PAF	%	-	0,941	Ja	.	-

Aantal parameters: 27

Eindoordeel: Verspreidbaar

Meldingen:

Er ontbreken enkele parameters in de somparameter msPAFmet

Er ontbreken enkele parameters in de somparameter msPAForg

Het gemeten gehalte voor de berekening van PAF-waarden wordt weergegeven in de eenheid mg/kg en hoedanigheid dg

Toetsing volgens: Verspreiden op aangrenzend perceel (Bbk) **Towabo 4.0.400**
Datum toetsing: 26-07-2013
Meetpunt: 718002bs (20-25)
Datum monstername: 08-03-2013 **Tijd monstername:** 0:00:00
Beheerder: ONBEKEND
X-coördinaat: 0 **Y-coördinaat:** 0
Maaiveld t.o.v. NAP (m): 0 **Compartiment:** Bodem/Sediment
Laag boven (cm): 0 **Laag onder (cm):** 0

Gebruikte standaardisatiemethode: PAF

Gebruikte grootte voor standaardisatie:

-als org.stofgehalte : 3,40 %
 -als lutumgehalte : 15,90 %

Parameter	hoe.	eenheid	gemeten gehalte	gestand. gehalte	oordeel	melding	% oversch.
<i>METALEN</i>							
cadmium	dg	mg/kg <	0,300	0,283	Ja	.	-
cadmium	PAF	% <	0,300	0,000	.	.	-
anorganisch kwik	PAF	% <	0,076	0,000	.	.	-
koper	PAF	% <	7,600	0,000	.	.	-
nikkel	PAF	% <	13,000	0,000	.	.	-
lood	PAF	% <	15,000	0,000	.	.	-
zink	PAF	% <	39,000	0,000	.	.	-
barium	PAF	% <	82,000	0,000	.	.	-
cobalt	PAF	% <	4,700	0,000	.	.	-
molybdeen	PAF	% <	1,500	0,000	.	.	-
<i>PAK</i>							
naftaleen	PAF	% <	0,050	0,024	.	.	-
anthraceen	PAF	% <	0,050	0,011	.	.	-
fenantreen	PAF	% <	0,050	0,016	.	.	-
fluorantheen	PAF	% <	0,052	0,003	.	.	-
benz(a)anthraceen	PAF	% <	0,050	0,000	.	.	-
chryseen	PAF	% <	0,050	0,001	.	.	-
benzo(k)fluorantheen	PAF	% <	0,050	0,000	.	.	-
benzo(a)pyreen	PAF	% <	0,050	0,002	.	.	-
benzo(ghi)peryleen	PAF	% <	0,050	0,001	.	.	-
indenopyreen	PAF	% <	0,050	0,006	.	.	-
<i>OVERIGE STOFFEN</i>							
minerale olie GC	dg	mg/kg <	80,000	164,706	Ja	.	-
<i>PCB</i>							
PCB-28	PAF	% <	0,001	0,000	.	.	-
PCB-52	PAF	% <	0,001	0,000	.	.	-
PCB-101	PAF	% <	0,001	0,000	.	.	-
PCB-118	PAF	% <	0,001	0,000	.	.	-
PCB-138	PAF	% <	0,001	0,000	.	.	-
PCB-153	PAF	% <	0,001	0,000	.	.	-
PCB-180	PAF	% <	0,001	0,000	.	.	-
<i>MEERSOORTEN POTENTIEEL AANGETASTE FRACTIE (msPAF)</i>							
msPAF metalen	PAF	%	-	0,000	Ja	.	-
msPAF org.verbindingen	PAF	%	-	1,530	Ja	.	-

Aantal parameters: 27

Eindoordeel: Verspreidbaar

Meldingen:

Er ontbreken enkele parameters in de somparameter msPAFmet

Er ontbreken enkele parameters in de somparameter msPAForg

Het gemeten gehalte voor de berekening van PAF-waarden wordt weergegeven in de eenheid mg/kg en hoedanigheid dg

Toetsing volgens: Verspreiden op aangrenzend perceel (Bbk) **Towabo 4.0.400**
Datum toetsing: 26-07-2013
Meetpunt: 718003bs (15-20)
Datum monstername: 08-03-2013 **Tijd monstername:** 0:00:00
Beheerder: ONBEKEND
X-coördinaat: 0 **Y-coördinaat:** 0
Maaiveld t.o.v. NAP (m): 0 **Compartiment:** Bodem/Sediment
Laag boven (cm): 0 **Laag onder (cm):** 0

Gebruikte standaardisatiemethode: PAF

Gebruikte grootte voor standaardisatie:

-als org.stofgehalte : 5,10 %
 -als lutumgehalte : 17,80 %

Parameter	hoe.	eenheid	gemeten gehalte	gestand. gehalte	oordeel	melding	% oversch.
<i>METALEN</i>							
cadmium	dg	mg/kg <	0,400	0,348	Ja	.	-
cadmium	PAF	% <	0,400	0,000	.	.	-
anorganisch kwik	PAF	% <	0,100	0,000	.	.	-
koper	PAF	% <	10,000	0,000	.	.	-
nikkel	PAF	% <	14,000	0,000	.	.	-
lood	PAF	% <	20,000	0,000	.	.	-
zink	PAF	% <	40,000	0,000	.	.	-
barium	PAF	% <	98,000	0,000	.	.	-
cobalt	PAF	% <	4,600	0,000	.	.	-
molybdeen	PAF	% <	1,500	0,000	.	.	-
<i>PAK</i>							
naftaleen	PAF	% <	0,050	0,009	.	.	-
anthraceen	PAF	% <	0,050	0,004	.	.	-
fenantreen	PAF	% <	0,050	0,006	.	.	-
fluorantheen	PAF	% <	0,050	0,000	.	.	-
benz(a)anthraceen	PAF	% <	0,050	0,000	.	.	-
chryseen	PAF	% <	0,050	0,000	.	.	-
benzo(k)fluorantheen	PAF	% <	0,050	0,000	.	.	-
benzo(a)pyreen	PAF	% <	0,050	0,001	.	.	-
benzo(ghi)peryleen	PAF	% <	0,050	0,000	.	.	-
indenopyreen	PAF	% <	0,050	0,002	.	.	-
<i>OVERIGE STOFFEN</i>							
minerale olie GC	dg	mg/kg	130,000	254,902	Ja	.	-
<i>PCB</i>							
PCB-28	PAF	% <	0,001	0,000	.	.	-
PCB-52	PAF	% <	0,001	0,000	.	.	-
PCB-101	PAF	% <	0,001	0,000	.	.	-
PCB-118	PAF	% <	0,001	0,000	.	.	-
PCB-138	PAF	% <	0,001	0,000	.	.	-
PCB-153	PAF	% <	0,001	0,000	.	.	-
PCB-180	PAF	% <	0,001	0,000	.	.	-
<i>MEERSOORTEN POTENTIEEL AANGETASTE FRACTIE (msPAF)</i>							
msPAF metalen	PAF	%	-	0,000	Ja	.	-
msPAF org.verbindingen	PAF	%	-	0,879	Ja	.	-

Aantal parameters: 27

Eindoordeel: Verspreidbaar

Meldingen:

Er ontbreken enkele parameters in de somparameter msPAFmet

Er ontbreken enkele parameters in de somparameter msPAForg

Het gemeten gehalte voor de berekening van PAF-waarden wordt weergegeven in de eenheid mg/kg en hoedanigheid dg

Einde uitvoerverslag

TOETSINGSKADER

WET BODEMBESCHERMING

Toetsing van de analyseresultaten van grond- en grondwater heeft plaatsgevonden aan de hand van het toetsingskader zoals gedefinieerd in de bijlage 1 van de Circulaire bodemsanering 2012. Onderstaande toetswaarden worden gehanteerd om de mate van bodemverontreiniging weer te geven. De toetswaarden zijn gebaseerd op humaan-toxicologische en ecotoxicologische uitgangspunten (RIVM studies) en beleidsmatige overwegingen (NOBO rapport).

§ Interventiewaarden (I)

De interventiewaarden bodemsanering geven het concentratieniveau voor verontreinigingen in grond en grondwater aan waarboven ernstige vermindering of dreigende vermindering optreedt van de functionele eigenschappen die de bodem heeft voor mens, plant en dier. Bij gehalten boven de interventiewaarde is mogelijk sprake van (een geval van) ernstige verontreiniging en is er mogelijk een saneringsnoodzaak.

§ Streefwaarden grondwater (S)

De streefwaarden gelden als referentiewaarden en hebben betrekking op de in de natuur voorkomende achtergrondwaarden in het grondwater of op detectiegrenzen bij stoffen die niet in het natuurlijk milieu voorkomen.

§ Achtergrondwaarden grond (AW)

De achtergrondwaarden gelden als referentiewaarden waar relatief onbelaste gebieden (natuur en landbouwgebieden) voor 95 % aan voldoen. Grond die aan de AW voldoet is blijvend geschikt voor alle bodemfuncties (waaronder moestuin, natuur en landbouw).

§ Tussenwaarde ($\frac{1}{2}$ (AW+I)) resp. ($\frac{1}{2}$ (S+I))

De tussenwaarde is een grens die aan geeft dat er een nader onderzoek noodzakelijk is.

De genoemde toetswaarden voor grond zijn afhankelijk van het bodemtype.

De toetswaarden worden op basis van het percentages organische stof en lutum berekend.

BESLUIT BODEMKWALITEIT

Op toepassing van grond en baggerspecie (op of in de landbodem en in oppervlaktewater en verspreiding van baggerspecie in oppervlaktewater) is het Besluit bodemkwaliteit van toepassing. Daarin kunnen lokale (water)bodembeheerders kiezen tussen generiek en gebiedspecifiek beleid of het overgangsbeleid.

Gebiedspecifiek beleid

Met het gebiedspecifiek beleid kunnen lokale landbodem en waterkwaliteitsbeheerders zelf bodemkwaliteitsnormen vaststellen. Als randvoorwaarden geldt dat sprake moet zijn van stand still op gebiedsniveau. De normen in het gebiedspecifieke kader worden lokale Maximale waarden genoemd.

Generiek beleid

Binnen het generieke (landelijke) beleid is het toetsingskader gebaseerd op een klassenindeling voor kwaliteit en functie. Uitgangspunt bij toepassing van grond en baggerspecie binnen het generieke kader is, dat de kwaliteit moet aansluiten bij de functie van de bodem en dat de lokale (water)bodemkwaliteit op klasse niveau niet mag verslechteren en waar mogelijk verbetert.

Landbodem

§ Binnen het generieke kader zijn voor toepassing op landbodem twee functieklassen onderscheiden: Wonen en Industrie. Daarnaast zijn er landelijke achtergrondwaarden vastgesteld.

§ De indeling van de kwaliteit van toe te passen partijen grond is als volgt:

§ Vrij toepasbaar. Een partij grond is vrij toepasbaar wanneer deze voldoet aan de achtergrondwaarden. Bij toetsing aan de achtergrondwaarden wordt echter wel een versoepelende toetsingsregel toegepast:

De kwaliteit van de grond of baggerspecie overschrijdt niet de achtergrondwaarden als bij meting van 7-16 parameters het rekenkundig gemiddelde gehalten van maximaal 2 stoffen verhoogd zijn ten opzichte van de achtergrondwaarden.

- § Bodemfunctieklasse wonen. Een partij grond voldoet aan de bodemfunctieklasse wonen indien deze de maximale waarden van bodemfunctieklasse wonen niet overschrijdt.
- § Bodemfunctieklasse industrie. Een partij grond voldoet aan de bodemfunctieklasse industrie indien deze de maximale waarden van bodemfunctieklasse industrie niet overschrijdt.

Niet toepasbaar. Een partij grond is niet toepasbaar wanneer deze niet voldoet aan de maximale waarden van bodemfunctieklasse industrie.

Waterbodem

In het generieke toetsingskader wordt de bodem onder oppervlaktewater uitgedrukt in "voldoet aan de achtergrondwaarden" of kwaliteitsklasse A of B:

- § Achtergrondwaarden. Een partij grond of baggerspecie is vrij toepasbaar wanneer deze voldoet aan de achtergrondwaarden. Bij toetsing aan de achtergrondwaarden wordt echter wel een versoepelende toetsingsregel toegepast:

De kwaliteit van de grond of baggerspecie overschrijdt niet de achtergrondwaarden als bij meting van 7-16 parameters het rekenkundig gemiddelde gehalten van maximaal 2 stoffen verhoogd zijn ten opzichte van de achtergrondwaarden.

- § Kwaliteitsklasse A. Er is sprake van kwaliteitsklasse A indien de rekenkundige gemiddelden van de gehalten van de gemeten stoffen in de bodem of in de bodemkwaliteitszone de achtergrondwaarden overschrijden, maar niet de maximale waarden voor kwaliteitsklasse A.
- § Kwaliteitsklasse B. Er is sprake van kwaliteitsklasse B indien de rekenkundige gemiddelden van de gehalten van de gemeten stoffen in de bodem of in de bodemkwaliteitszone de maximale waarden voor kwaliteitsklasse A overschrijden, maar niet de maximale waarden voor kwaliteitsklasse B.



Maximale waarden conform Besluit bodemkwaliteit
Achtergrond- en interventiewaarden landbodem conform Wet Bodembescherming (Wbb)
Circulaire 2009, Staatscrt. 3 april 2012

Oprachtgever:
 Projectnaam:
 Projectnummer:

Organische stof / humus (%)	10,0	10 < humus < 30, rekenwaarde:	10,0	% <i>geldt voor PAK</i>
		2 < humus < 30, rekenwaarde:	10,0	% <i>geldt voor overige org. verbindingen</i>
		humus > 2, rekenwaarde:	10,0	% <i>geldt voor zware metalen</i>
Lutum (%)	25,0	lutum > 2, rekenwaarde:	25,0	% <i>geldt voor zware metalen</i>

Datum:
7-nov-12

	Achtergrond- en interventiewaarden Wbb (gehalten in mg/kg d.s.)			Achtergrond en maximale waarden voor grond en baggerspecie uit Besluit bodemkwaliteit (gehalten in mg/kg d.s.)					
	Achtergrondwaarde	Tussenwaarde landbodem	Interventiewaarde landbodem	toepassen op of in de bodem			grootschalige toepassingen op of in de bodem		toetsingsregel achtergrondwaarden
				maximale altijd toepasbaar	waarde klasse wonen	maximale waarde klasse industrie	maximale waarde	emissie toetswaarden	
AW	½(AW+I)	I							
<u>Metalen</u>									
barium	190	555	920	190	550	920	4,1	413	380
cadmium	0,60	6,8	13,0	0,60	1,20	4,3	0,051	4,3	1,20
kobalt	15,0	103	190	15,0	35,0	190	0,240	130	30,0
koper	40	115	190	40	54	190	1,00	113	54
kwik	0,15	18	36	0,15	0,83	4,8	0,49	4,8	0,30
lood	50	290	530	50	210	530	15,0	308	100
molybdeen	1,5	96	190	1,5	88	190	0,48	105	3,0
nikkel	35	68	100	35	39	100	0,210	100	70
zink	140	430	720	140	200	720	2,10	430	200
<u>Polycyclische aromatische koolwaterstoffen (PAK)</u>									
PAK (som 10)	1,5	21	40	1,5	6,8	40			3,0
<u>Gechloroerde koolwaterstoffen</u>									
polychloorbifenylen (PCB's)									
PCB's (som 7, incl. PCB 118)	0,0200	0,51	1,00	0,0200	0,0200	0,50			0,0400
<u>Overige stoffen</u>									
minerale olie	190	2595	5000	190	190	500			190

Streef-, achtergrond- en interventiewaarden grond en grondwater conform Wet Bodembescherming (Wbb), Circulaire 2009, Staatscrt. 3 april 2012



Datum:
7-nov-12

Oprichtgever:
Projectnaam:
Projectnummer:

Organische stof / humus (%)	10,0	10 < humus < 30, rekenwaarde:	10,0	% geldt voor PAK
		2 < humus < 30, rekenwaarde:	10,0	% geldt voor overige org. verbindingen
		humus > 2, rekenwaarde:	10,0	% geldt voor zware metalen
Lutum (%)	25,0	lutum > 2, rekenwaarde:	25,0	% geldt voor zware metalen

	Achtergrond- en interventiewaarden Wbb			streef- en interventiewaarden Wbb ondiep grondwater (<10 m-mv)		
	Achtergrondwaarde grond AW	Tussenwaarde grond ½(AW+I)	Interventiewaarde grond I	Achtergrondwaarde grondwater S	Tussenwaarde grondwater ½(S+I)	Interventiewaarde grondwater I
	mg/kg ds			µg/l		
<u>Metalen</u>						
barium	190	555	920	50	338	625
cadmium	0,60	6,8	13,0	0,40	3,2	6,0
kobalt	15,0	103	190	20	60	100
koper	40	115	190	15	45	75
kwik	0,15	18	36	0,050	0,18	0,30
lood	50	290	530	15	45	75
molybdeen	1,5	96	190	5,0	153	300
nikkel	35	68	100	15	45	75
zink	140	430	720	65	433	800
<u>Aromatische stoffen</u>						
benzeen	0,200	0,65	1,10	0,20	15	30
tolueen	0,200	16,1	32,0	7,0	504	1.000
ethylbenzeen	0,200	55	110	4,0	77	150
xylenen (som o-, m-, p-xyleen)	0,450	8,7	17,0	0,20	35	70
styreen (vinylbenzeen)	0,250	43,1	86	6,0	153	300
naftaleen	-	-	-	0,010	35	70
<u>Polycyclische aromatische koolwaterstoffen (PAK)</u>						
PAK (som 10)	1,5	21	40	-	-	-
<u>Gechloreerde koolwaterstoffen</u>						
<u>polychloorbifenylen (PCB's)</u>						
PCB's (som 7, incl. PCB 118)	0,0200	0,51	1,00	0,010	0,010	0,010
<u>Overige stoffen</u>						
minerale olie	190	2.595	5.000	50	325	600

Kwaliteitsborging

De genoemde werkzaamheden zijn uitgevoerd in overeenstemming met de regelgeving die bekend is onder de naam Kwalibo (=kwaliteitsborging in het bodembeheer). ARCADIS Nederland B.V., vestiging Assen en uitvoerend Veldwerkbureau Poelsema zijn gecertificeerd en erkend voor de genoemde werkzaamheden. Dit houdt in dat:









- § de werkzaamheden conform BRL SIKB 2000 en VKB-protocol 2001, 2002 en 2003 zijn uitgevoerd door een gecertificeerd en erkend bedrijf. Dit rapport draagt daarom het keurmerk 'kwaliteitswaarborg bodembeheer SIKB'.
- § de veldwerkzaamheden zijn uitgevoerd door erkende medewerkers;
- § de grond- en grondwatermonsters zijn (voor)behandeld middels de AS3000 methode in het door de Raad voor de Accreditatie erkende laboratorium Eurofins Analytico te Barneveld.



Conform de eisen uit de BRL SIKB 2000 melden wij het volgende:

- § De werkzaamheden waarop deze rapportage betrekking heeft, zijn conform BRL SIKB 2000 getoetst op partijdigheid. Daarom vermelden wij dat de uitvoerder van het veldwerk voor milieuhygiënisch bodemonderzoek een ander is dan de eigenaar van het terrein waarop het veldwerk betrekking heeft.

Colofon / Verantwoording uitvoering veldwerkzaamheden (BRL 2000)

Colofon				
Uitvoering:	Poelsema Veldwerkbureau De Kampen 19 8325 DD Vollenhove Tel: 0527-242000 Fax: 0527-241730 www.poelsemaveldwerk.nl e-mail: info@poelsemaveldwerk.nl			
Opdrachtgever:	Arcadis Nederland BV			
Projectnaam:	TenneT 380 KV Noord-West			
Projectnummer:	B02032.000377			
Verantwoording				
	<i>VKB Protocol</i>	<i>Naam veldwerker</i>	<i>(start)datum</i>	<i>Paraaf</i>
Verklaring werkzaamheden uitgevoerd in onafhankelijkheid van de opdrachtgever en conform de eisen van de BRL 2000 en onderliggende protocollen	2001	J. Uitham	11-10-2012	
	2002	J. Uitham	11-10-2012	
	2003	J. Uitham	11-10-2012	
	2001	M la Crois	11-10-2012	
	2002	M la Crois	11-10-2012	
	2003	M la Crois	11-10-2012	
	2002	H Hemeltjen	11-10-2012	
	<i>VKB Protocol</i>	<i>Omschrijving afwijking</i>		
Afgeweken van BRL 2000		Er is besloten om 1 colofon te gebruiken ivm het grote aantal kleine repeterende projecten binnen dit project. Indien er afwijkingen conform de BRL 2000 zijn worden deze in de tekst van de rapportage verwerkt.		

- VKB P-2001: plaatsen van handboringen en peilbuizen, maken van boorbeschrijvingen, nemen van grondmonsters en waterpassen
- VKB P-2002: nemen van grondwatermonsters
- VKB P-2003: veldwerk bij milieuhygiënisch waterbodemonderzoek
- VKB P-2018: locatie-inspectie en monsterneming van asbest in bodem

6 Archeologisch onderzoek

Verantwoording

Titel: Archeologisch onderzoek: Project: Noord – West 380 kV
Deelgebied: 1
Mastnummer: 718

Projectnummer: B02032.000377.001

Referentienummer: T206878

Revisie: 1.0

Datum: 18 december 2014

Auteur(s): W.A. Ytsma (ARCADIS) & E. Goossens (RAAP)

Gecontroleerd door: D.G. Bedeaux (ARCADIS)

Goedgekeurd door: J. Assink



Paraaf goedgekeurd:

Contact: TenneT380kVnw@ARCADIS.nl

Bevoegd gezag: Gemeente Loppersum
Contactpersoon: T. Swijghuizen

Aanleiding: Bodemverstorende werkzaamheden mast 718

Archeoregio: Fries-Gronings kleigebied

AMK-terrein: Niet van toepassing

Archis2: 53945

Documentatie (beheer en plaats): ARCADIS & RAAP Archeologisch Adviesbureau, regio Noord en Oost

INHOUDSOPGAVE

Samenvatting

6.1 Inleiding

6.2 Bureauonderzoek

6.3 Veldonderzoek

6.4 Conclusies en aanbevelingen

Literatuur en bronnen

6.5 Bijlagen H6

Bijlage 6-1: Ligging onderzoeksgebied op topografische ondergrond met archeologische gegevens.

Bijlage 6-2: Ligging onderzoeksgebied op de archeologische verwachtingskaart en beleidsadvieskaart gemeente Loppersum.

Bijlage 6.3: Ligging boorpunten veldonderzoek.

Samenvatting

Volgens ARCHIS bevinden zich in het onderzoeksgebied geen bekende archeologische resten.

Er komen geen historische elementen voor.

Op basis van het bureauonderzoek wordt aan het plangebied een hoge archeologische verwachting toegekend. De verwachting geldt voor de periode IJzertijd tot en met Late Middeleeuwen.

Op basis van het bureauonderzoek en cultuurtechnische en milieuhygiënische booronderzoek wordt aanvullend onderzoek geadviseerd in de vorm van een karterend booronderzoek. Dit onderzoek dient te worden uitgevoerd volgens de onder paragraaf 6.2.6 beschreven onderzoeksopzet.

6.1 Inleiding

6.1.1 Aanleiding en beleidskader

Binnen het geheel van de vergunningaanvragen is ook archeologisch vooronderzoek verplicht gesteld. Dit omdat bij graafwerkzaamheden ten behoeve van de funderingen van de nieuwe bi-pole masten mogelijk behoudenswaardige aanwezige archeologische resten beschadigd of zelfs vernietigd kunnen worden. Daartoe is er in eerste instantie een bureauonderzoek uitgevoerd om tot een gespecificeerde archeologische verwachting voor het plangebied te komen. Ter toetsing hiervan zijn vervolgens verkennende boringen verricht.

De Wet op de archeologische monumentenzorg (Wamz) is 1 september 2007 in werking getreden. Hiermee zijn de uitgangspunten van het Europese Verdrag van Malta binnen de Nederlandse wetgeving geïmplementeerd. Het belangrijkste uitgangspunt van de nieuwe wet is om archeologische resten in de ondergrond (ter plekke) te behouden, omdat de bodem nu eenmaal de beste conserveringsomgeving is (behoud in-situ).

Het onderzoek is uitgevoerd volgens de normen van de archeologische beroepsgroep (zie artikel 24 van het Besluit archeologische monumentenzorg). De Kwaliteitsnorm Nederlandse Archeologie (KNA, versie 3.2), beheerd door de Stichting Infrastructuur Kwaliteitsborging Bodembeheer (SIKB; www.sikb.nl), geldt in de praktijk als richtlijn. Deze is aangevuld met door de diverse overheden geldende richtlijnen voor archeologisch onderzoek.

6.2 Bureauonderzoek

6.2.1 Doelstelling

In het voortraject is door Archeologic een Achtergronddocument Archeologie MER Noord-West 380 kV opgesteld. Hierin zijn onder meer het initiatief en de verschillende alternatieven nader beschreven en zijn de alternatieven met elkaar vergeleken op milieueffecten wat betreft archeologie. Daarnaast is door The Missing Link een Archeologieplan Noord-West 380 kV opgesteld. Dit archeologieplan geeft informatie voor het inpassingsplan en het aanvragen van eventuele vergunningen. In opdracht van ARCADIS heeft RAAP Archeologisch Adviesbureau in oktober 2012 in het kader van de archeologische monumentenzorg een archeologisch bureauonderzoek uitgevoerd conform het PvE. Dit bureauonderzoek betreft een detaillering van deze onderzoeken op mastniveau.

Het onderzoek dient te worden uitgevoerd omdat realisatie van de plannen kan leiden tot aantasting of vernietiging van (mogelijk) aanwezige behoudenswaardige archeologische resten. Het doel van het bureauonderzoek is het verwerven van informatie, aan de hand van bestaande bronnen, over bekende of verwachte archeologische waarden in, of in de nabije omgeving van, het onderzoeksgebied, om daarmee vast te stellen of er behoudenswaardige archeologische resten aanwezig zijn die (mogelijk) bedreigd worden door de geplande inrichting. Verder dient het bureauonderzoek inzicht te geven in de aard van mogelijk aanwezige behoudenswaardige archeologische resten én de fysieke kenmerken om deze effectief op te sporen, of verder te waarderen. De cultuurtechnische en milieuhygiënische boringen worden tevens door ARCADIS beoordeeld.

Het bureauonderzoek is in 2012 opgesteld op basis van het voorkeursalternatief 2.0. In 2013 is het voorkeursalternatief 2.5 van kracht geworden. Ten opzichte van VKA 2.0 is de mast 42 m verplaatst.

Op basis van het kaartmateriaal met bekende archeologische gegevens uit ARCHIS, AMK en de archeologische verwachting is in mei 2014 beoordeeld of de verplaatsing mogelijk gevolgen heeft voor de conclusie. Voor onderliggende mastlocatie is dat niet het geval. De conclusie op basis van VKA 2.5 komt overeen met de conclusie op basis van VKA 2.0. Het kaartmateriaal in de bijlage is wel aangepast en geeft de situatie op basis van VKA 2.5 weer.

6.2.2 Geomorfologie en bodem

Geomorfologie volgens geomorfologische kaart:

Geomorfologiecode: 1M35

Geomorfologieomschrijving: Vlakke van getij-afzettingen

Bodem volgens bodemkaart:

Bodemcode: gMn25C-V*

Bodemomschrijving: Knippige poldervaaggronden; zware zavel, profielverloop 5

6.2.3 Archeologie

Bekende archeologische resten (ARCHIS)

Volgens ARCHIS bevinden zich in het onderzoeksgebied geen bekende archeologische resten.

Bekende archeologische gegevens uit andere bronnen

De kadastrale minuut uit circa 1832 bevat geen concrete aanwijzingen voor de aanwezigheid van archeologische resten in het onderzoeksgebied.

Voorgaand archeologisch onderzoek (ARCHIS)

In het onderzoeksgebied is niet eerder archeologisch onderzoek uitgevoerd.

In het plangebied is niet eerder archeologisch onderzoek uitgevoerd.

6.2.4 Archeologische verwachting volgens bekende bronnen

Op de archeologische verwachtingskaart en beleidsadvieskaart gemeente Loppersum geldt voor het plangebied de verwachting: middelhoog/hoog. Daarmee geldt een onderzoekspllicht.

6.2.5 Gespecificeerde archeologische verwachting

Op basis van het voorkomen van vlakke van getij-afzettingen geldt in het plangebied een hoge archeologische verwachting voor resten uit de periode IJzertijd tot en met Late Middeleeuwen. Voor de periode van de landbouwers bestaat de kans op het voorkomen van nederzettingen, bestaande uit resten van bijvoorbeeld woongebouwen, bijgebouwen, (percelerings)greppels en afval/waterput(ten).

Als prospectiekenmerken van de eventueel aanwezige archeologische resten kunnen worden benoemd:

- Een aaneengesloten archeologische laag, gekenmerkt door een afwijkende kleur ten opzichte van de eronder en erboven liggende laag;
- De aanwezigheid van mogelijk antropogene objecten als houtskool, verbrande klei/leem, bot, steen en artefacten (voornamelijk aardewerk en vuursteen) in een matig tot hoge dichtheid (> 40 vondsten groter dan 4 mm per m²) en fosfaat;
- De veronderstelde ligging van de archeologische laag bevindt zich naar verwachting in het klei/veenpakket.

6.2.6 Onderzoeksvorstel vervolgonderzoek

Op basis van het bureauonderzoek wordt allereerst geadviseerd een veldtoets uit te voeren. Hiertoe wordt gebruik gemaakt van resultaten van de cultuurtechnische boringen. Indien uit de veldtoets blijkt dat de verwachte archeologische laag intact is wordt op grond van de gespecificeerde verwachting de volgende onderzoeksmethode opgesteld (SIKB, 2007; Tol, e.a., 2004):

- Een booronderzoek bestaande uit vijf boringen geplaatst in een driehoeksgrid van 13 x 15 m;
- Boortype: bij zandbodems een Edelmanboor met een diameter van 15 cm. In het geval van kleibodems een Edelmanboor met een diameter van 12 cm en/of een gutsboor met een diameter van 3 cm;

- Waarnemingsmethode: bij zandbodems droog zeven (maaswijdte van 4 mm); analyse van zeeafresidu met het blote oog; bij kleibodems snijden met boormes/ brokkelen;
- Boordiepte: tot 30 cm in de C-horizont van de top van de (pleistocene) ondergrond (indien aanwezig) of maximaal 3 m -mv.

6.3 *Veldonderzoek*

6.3.1 Werkwijze

Op deze mastlocatie zijn cultuurtechnische en milieuhygiënische boringen uitgevoerd waarbij het profiel bodemkundig is beschreven. Deze bodemprofielen zijn geïnterpreteerd door een archeoloog om te bepalen of aanvullend karterend onderzoek noodzakelijk is.

6.3.2 Resultaten

Uit de boringen (nr. 71801 t/m 71808) blijkt dat de bodem intact is. In de bodem is het verwachte kleipakket aanwezig.

6.3.3 Consequenties van de voorgenomen ingrepen

Omdat de bodemverstorende werkzaamheden tot 3 meter –mv gaan plaats vinden, kunnen eventueel aanwezige archeologische waarden worden verstoord.

6.4 *Conclusies en aanbevelingen*

6.4.1 Conclusies

De verwachting uit het bureauonderzoek dat zich in het plangebied een vlakte van getij-afzettingen bevindt is tijdens het verkennende booronderzoek bevestigd. De hoge archeologische verwachting blijft daarom gehandhaafd.

6.4.2 Aanbevelingen

Op basis van bovenstaande conclusies wordt aanbevolen archeologisch vervolgonderzoek in de vorm van een karterend booronderzoek uit te voeren. Dit onderzoek dient te worden uitgevoerd volgens de onder paragraaf 6.2.6 beschreven onderzoeksopzet.

Voordat het vervolgonderzoek kan worden uitgevoerd dient dit advies door het bevoegd gezag te worden bekrachtigd.

Literatuur en bronnen

Beek, J.L. van & P.C. Vos (Deltares), 2008. Regio Noord-Groningen, gemeenten De Marne, Winsum, Bedum, Ten Boer, Loppersum, Eemsmond, Appingedam en Delfzijl: archeologische verwachtingskaart en beleidsadvieskaart. RAAP-rapport 1732

Eijk, van, C. & J.A. de Jong, 2010 (concept): Achtergrondrapport archeologie MER Noord-West 380 kV, ArcheoLogicrapport 118, Woerden.

Hornikx, S. en C. van Eijk 2011: Onderzoeksstrategie en eisen voor het archeologisch inventariserend booronderzoek binnen het VKA, Noord-West 380 kV, TML-Notitie 378, Woerden.

Jong, J. de, Archeologieplan Noord-West 380 kV. 2012 (concept) kaartmateriaal. The Missing Link rapport TML 212. Project 1402. Woerden.

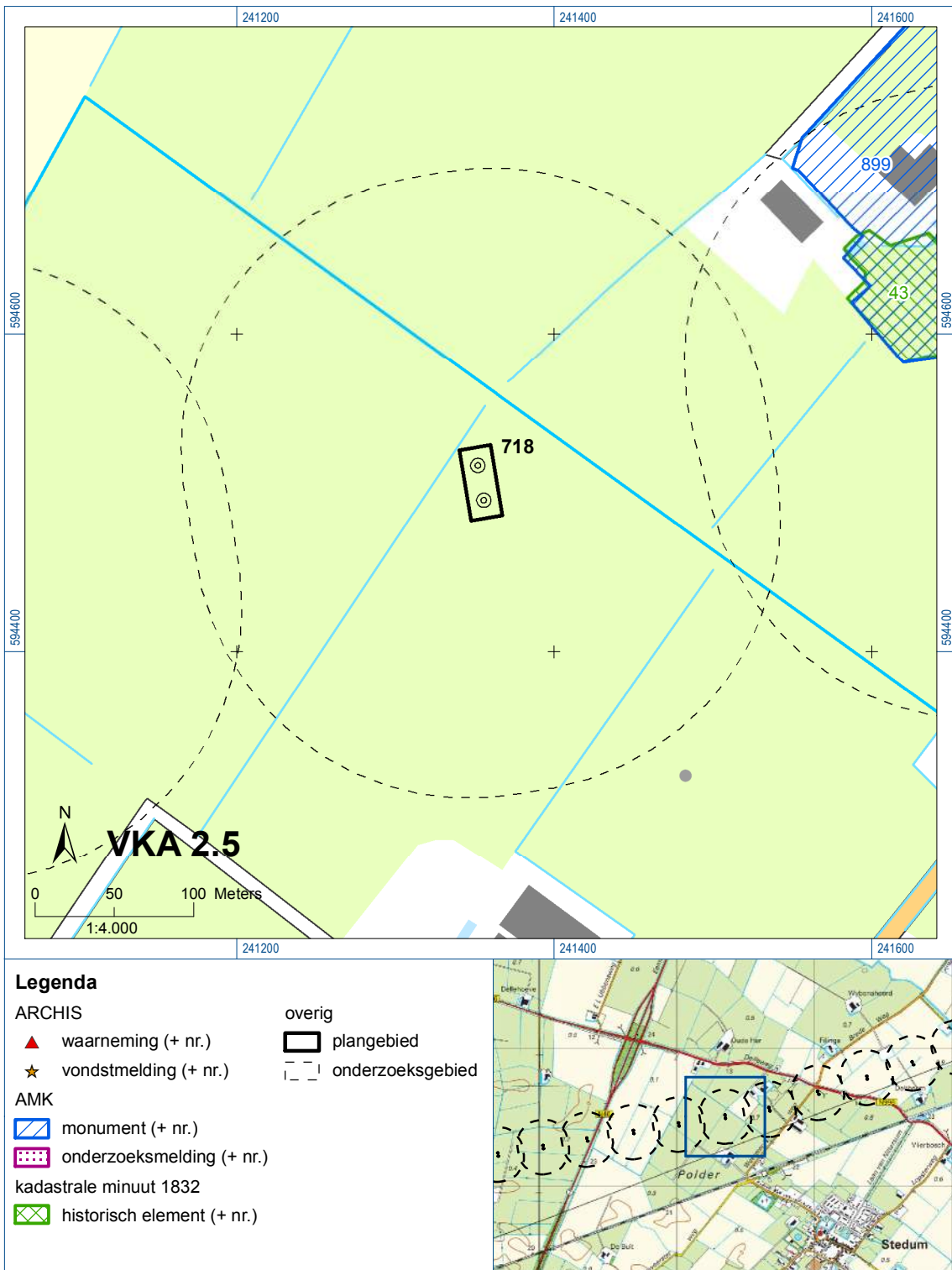
www.archis.nl
www.dinoloket.nl
www.watwaswaar.nl

6.5 *Bijlagen H6*

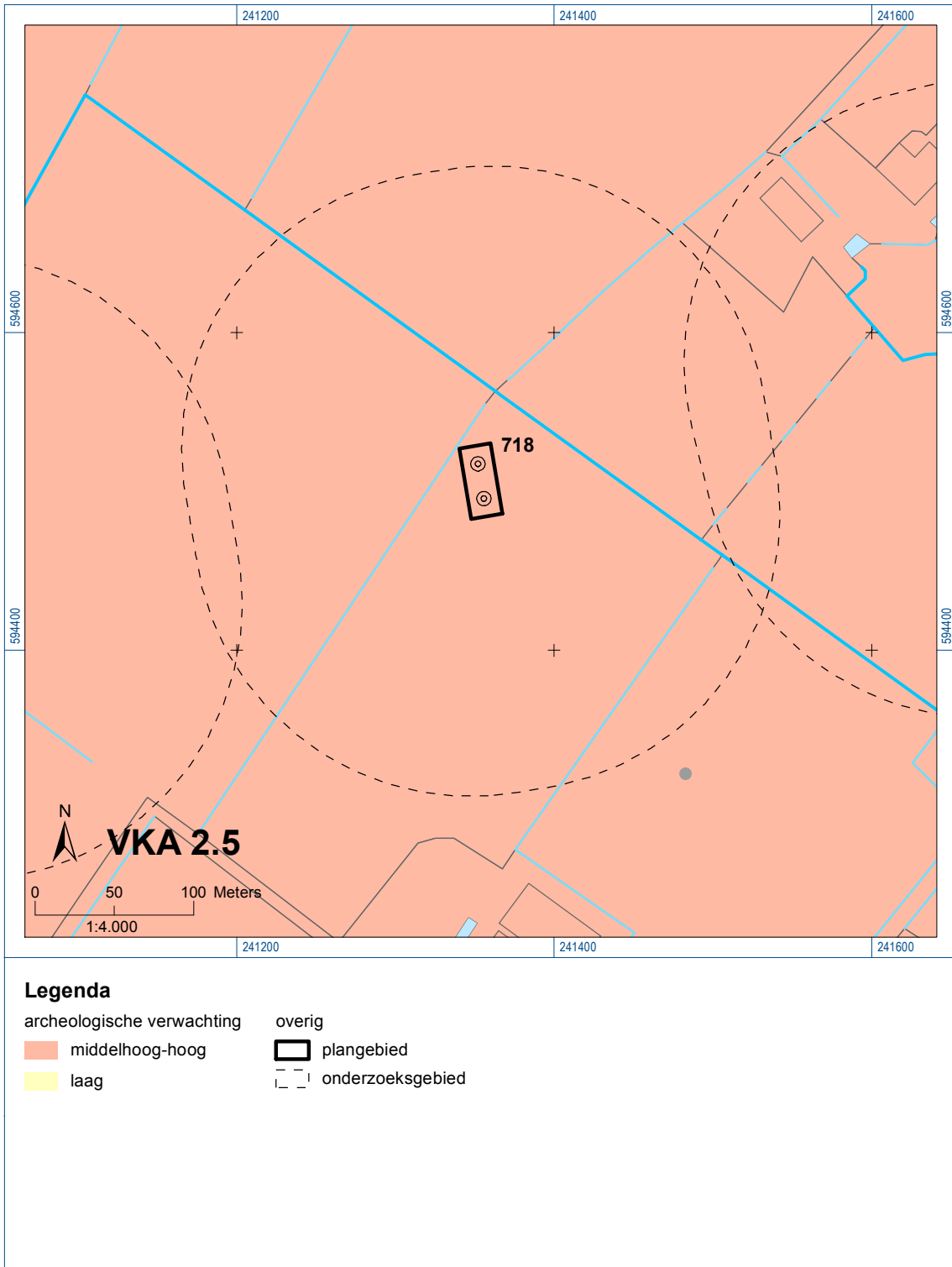
Bijlage 6-1: Ligging onderzoeksgebied op topografische ondergrond met archeologische gegevens.

Bijlage 6-2: Ligging onderzoeksgebied op de archeologische verwachtingskaart en beleidsadvieskaart gemeente Loppersum.

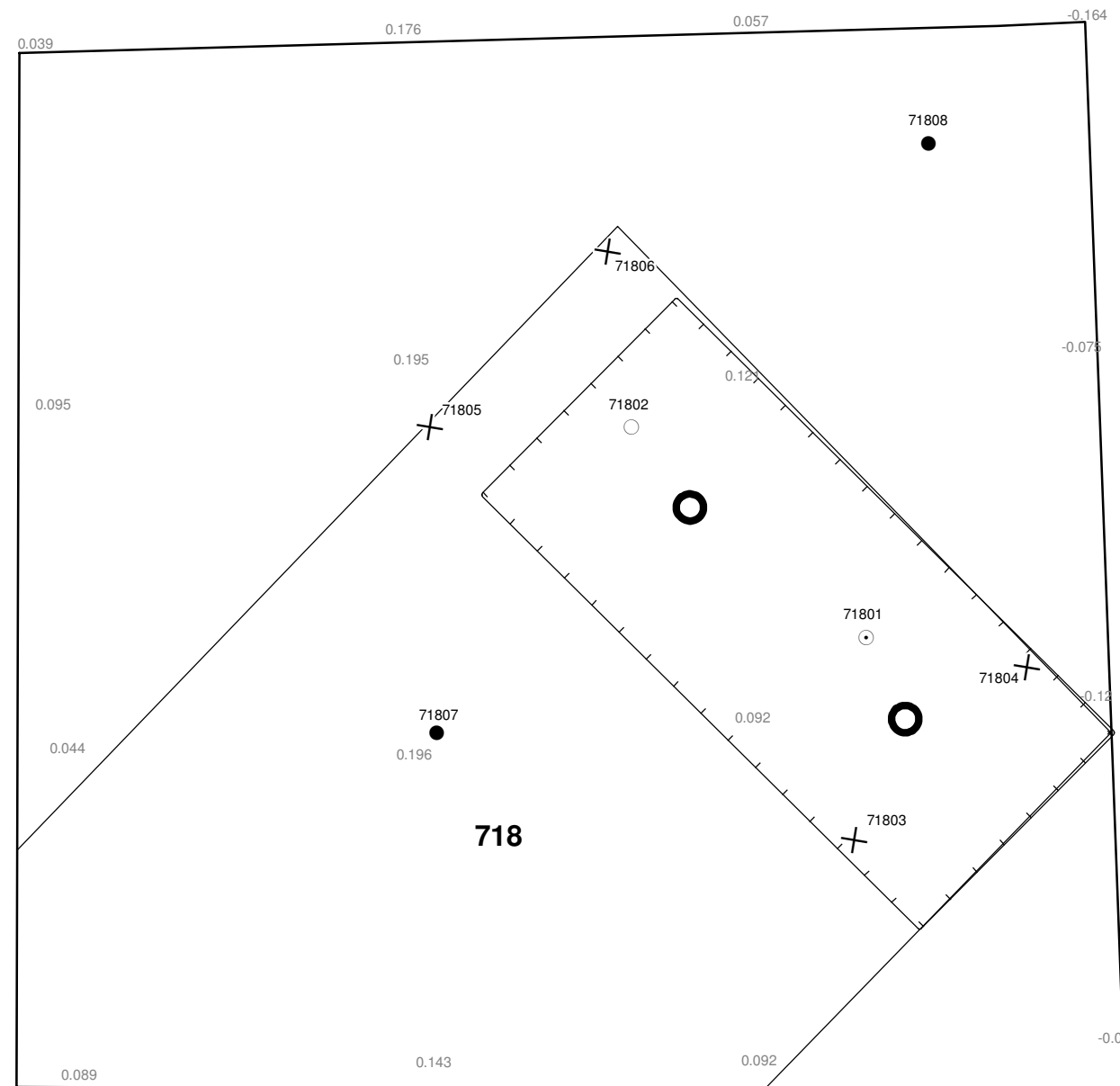
Bijlage 6.3: Ligging boorpunten veldonderzoek.



Bijlage 6-1: Ligging onderzoeksgebied op topografische ondergrond met archeologische gegevens.




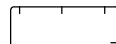





Bijlage 6-2: Ligging onderzoeksgebied op de archeologische verwachtingskaart.

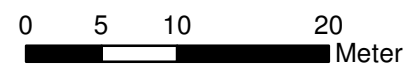


717

718

Verklaring

-  Werkterrein +bouwweg
-  Bouwput
-  Masten
-  Locatie boring tot 0,50 m-mv
-  Locatie boring tot 1,20 m-mv
-  Locatie boring tot 4,00 m-mv
-  Locatie boring + peilbuis



Locatie VKA versie 2.5
Bouwweg VKA versie 2.5.1

TITEL		ARCHEOLOGIE KAART MAST :		718	
		Noord - West 380 kV			
STATUS	GETEKEND DOOR	AFD.	PAR.	OPDRACHTGEVER	TenneT
	T. Cornea				
	GECONTROLEERD DOOR	AFD.	PAR.	OMSCHRIJVING WIJZIGING	GETEKEND BIJ
	E. Aldershof				ARCADIS
	VOOR AKKOORD	AFD.	PAR.	SCHAAL	DATUM 1e UITGAVE
	M. van Driel			1:500	04.04.2014
				DATUM WIJZIGING	
VAKGEBIED	TEK. SOORT	PROJECT NR.	FORMAT	NUMMER	WLIZ NR.
			A3	Mast nr. 718	1

7 Explosievenonderzoek

7.1 Inleiding

Op 27 september 2012 is door Leemans Speciaalwerken in opdracht van ARCADIS het rapport van vooronderzoek aan TenneT TSO B.V. Het betreft het vooronderzoek naar conventionele explosieven uit de tweede wereldoorlog in de gemeenten Bedum, Delfzijl, Eemsum, Groningen, Loppersum, Winsum en Zuidhorn (kenmerk *Vooronderzoek S2012.002 – deel 1*).

7.2 Uitvoering

Voor een beschrijving van de uitvoering verwijzen wij naar bovengenoemd rapport.

7.3 Resultaten

Uit het vooronderzoek blijkt, dat de onderzoekslocatie niet verdacht is voor explosieven. Zie het achtergronddocument voor nadere informatie.

Bijlagen

Geen

ALGEMEEN VOORBLAD

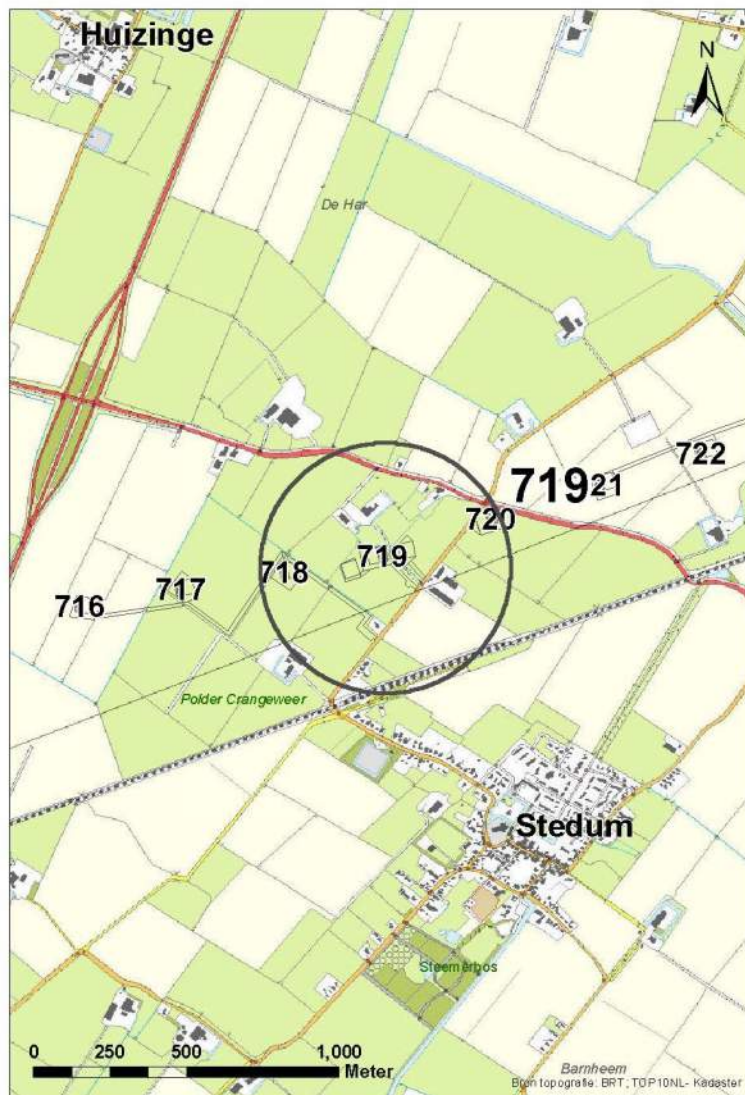
Project: Noord – West 380 kV
Deelgebied: 1
Mastenboek: locatie VKA 2.5/ bouwweg VKA 2.5.1
Mastnummer: 719
x-coördinaat (rd-stelsel) [m]: 241652
y-coördinaat (rd-stelsel) [m]: 594547

Gemeente: Loppersum

Datum: 18 december 2014

Versie: 1.0

Organisatie: ARCADIS



Regionale ligging mast 719

Verantwoording

Project: Noord – West 380 kV
Deelgebied: 1
Mastnummer: 719

Projectnummer: B.02032.000377.001

Referentienummer: T206878

Revisie: 1.0

Datum: 18 december 2014

Opdrachtgever : TenneT

Uitvoerder: ARCADIS

Auteur(s):

Onderzoek:

Edwin Aldershof	Algemeen
Menno Rakhorst	Geohydrologie
Maria de Lange	Milieuhygiëne
Wouter Ytsma	Archeologie

Gecontroleerd door: I. Benjamins

Paraaf gecontroleerd:



Goedgekeurd door: J. Assink

Paraaf goedgekeurd:



Contact: TenneT380kVnw@ARCADIS.nl

INHOUDSOPGAVE

1	Algemeen	1-4
1.1	Inleiding	1-4
1.2	Normen	1-5
1.3	Afkortingen en begrippen	1-5
1.4	Bijlagen H1	1-9
2	Cultuurtechnisch onderzoek.....	2-10
3	Geohydrologisch onderzoek	3-11
3.1	Inleiding	3-12
3.2	Veld- en laboratoriumwerkzaamheden.....	3-12
3.3	Algemene beschrijving tracé	3-12
3.4	Bemaling.....	3-15
3.5	Effecten grondwater	3-20
3.6	Uitvoeringstechnische aspecten.....	3-23
3.7	Samenvatting.....	3-23
3.8	Bijlagen H3	3-24
4	Grondmechanisch onderzoek	4-25
4.1	Inleiding	4-26
4.2	Uitzetten en waterpassen	4-26
4.3	Sonderen	4-26
4.4	Onderzoeksresultaten	4-27
5	Milieuhygiënisch onderzoek (verkennend bodemonderzoek).....	5-28
5.1	Inleiding	5-29
5.2	Vooronderzoek	5-29
5.3	Veld- en laboratoriumonderzoek	5-31
5.4	Resultaten veldonderzoek.....	5-32
5.5	Resultaten laboratoriumonderzoek	5-32
5.6	Evaluatie	5-34
5.7	Bijlagen H5	5-34
6	Archeologisch onderzoek	6-35
6.1	Inleiding	6-36
6.2	Bureauonderzoek	6-36
6.3	Veldonderzoek.....	6-38
6.4	Conclusies en aanbevelingen	6-38
6.5	Bijlagen H6	6-39
7	Explosievenonderzoek	7-40
7.1	Inleiding	7-40
7.2	Uitvoering	7-40
7.3	Resultaten	7-40

1 Algemeen

1.1 Inleiding

TenneT TSO B.V. is voornemens een nieuwe 380kV hoogspanningsverbinding aan te leggen tussen Ens en de Eemshaven. Dit traject is opgedeeld in drie deelgebieden. De te onderzoeken deelgebieden lopen respectievelijk vanaf:

1. De Eemshaven (HS-station Oudeschip) naar Groningen (HS station Vierverlaten);
2. Groningen naar Heerenveen (HS-station Oudehaske);
3. Heerenveen naar Ens (HS-station Ens).

Deelgebied 1 (ARCADIS) omvat 124 masten over een lengte van ca. 40 kilometer.

Deelgebied 2 (ARCADIS) omvat 213 masten over een lengte van ca. 70 kilometer.

Deelgebied 3 (TAUW) omvat 135 masten over een lengte van ca. 44 kilometer.

Dit rapport heeft betrekking op mastlocatie nummer 719 in deelgebied 1 in de gemeente Loppersum. De duur van de periode waarin de werkzaamheden op enig perceel plaatsvinden zal minimaal twee groeiseizoenen bestrijken.

De uit te voeren werkzaamheden ter plaatse van deze mastlocatie zijn:

- De bouw van een hoekmast;
- Aanleggen van een fundatie in een bouwkuip met afmeting van 25 m bij 50 m. De benodigde ontgravingsdiepte bedraagt 3,5 m –mv;
- Inrichten van een tijdelijk werkterrein met een oppervlakte van maximaal 6.000 m² met binnen het werkterrein het bouwterrein met een oppervlakte van circa 3.000 m²;
- De realisatie van een tijdelijke bouwweg naar het werkterrein. Deze bouwweg heeft een lengte van circa 112 meter en is 12 meter breed (bestaande uit rijbaan van 6 meter en gronddepot).

Ten behoeve van de voorgenomen werkzaamheden zijn de volgende veldonderzoeken verricht:

- Cultuurtechnisch onderzoek
- Geohydrologisch onderzoek
- Grondmechanisch onderzoek
- Milieuhygiënisch onderzoek
- Archeologisch onderzoek
- Explosievenonderzoek

Deze onderzoeken zijn nodig in het kader van de nadere technische uitwerking van het basisontwerp, vergunning aanvraag en grondzaken.

Toelichting op voorkeursalternatieven (VKA)

Vanaf het verstrekken van de opdracht tot aan het opstellen van dit rapport zijn voor het tracé meerdere voorkeursalternatieven uitgewerkt door de opdrachtgever. Deze voorkeursalternatieven zijn door de opdrachtgever genummerd. Gestart is met VKA 2.0, de laatste door de opdrachtgever aan Arcadis geleverde voorkeursalternatief is VKA 2.5. Een wijziging van het voorkeursalternatief betekent in algemene bewoording een plaatselijke verschuiving van een of meerdere mastvoeten.

Alle in dit rapport uitgevoerde onderzoeken en onderzoeksresultaten zijn uitgevoerd en representatief voor het, door de opdrachtgever, laatst aangeleverde VKA 2.5.

1.1.1 Locatiegegevens

In onderstaande tabel zijn de locatiegegevens ter plaatse van de mastfundering en het werkterrein samengevat.

Tabel 1.1: Overzicht locatiegegevens

Adres locatie	Stedum (282) en Weersterweg (284), Stedum
Gemeente	Loppersum
Kadastrale gegevens locatie	Kadastrale gemeente Stedum, sectie E, nummer 282 en 284
Eigenaar locatie	De staat (282/onderwijs, cultuur en wetenschappen), NV Waterbedrijf Groningen (284), dhr. J. van Huis (282), dhr. J.T. de Vries (284)
Coördinaten	X 241652; Y 594547
Afmeting fundering locatie 719	25 m x 50 m
Huidig gebruik	Grasland
Landschap	Zeekleigebied
Maaiveldniveau	Gemiddeld 0,32 m NAP

1.2 Normen

In deze paragraaf zijn de normen inclusief jaartal opgenomen waar in deze rapportage naar wordt verwezen.

- Onderzoeksprotocol TenneT, NW380/VGN/ALG/10, d.d. 18 januari 2012 (versie 1.0);
- Projectspecificatie veldonderzoeken Noord-West 380kV, NW380/VGN/ALG/9, d.d. 16 december 2011;
- CSK-25-N Cultuurtechniek versie 6, van 3 september 2007;
- NEN 5725 strategie voor het uitvoeren van vooronderzoek bij verkennend en nader onderzoek, januari 2009;
- NEN 5720 Bodem – Waterbodem: strategie voor het uitvoeren van verkennend onderzoek. Onderzoek naar de milieuhygiënische kwaliteit van waterbodem en baggerspecie, november 2009;
- NEN 5717: Bodem - Waterbodem - Strategie voor het uitvoeren van vooronderzoek bij verkennend en nader onderzoek, november 2009;
- NEN 5740, Bodem – Landbodem - Strategie voor het uitvoeren van verkennend Bodemonderzoek – Onderzoek naar de milieuhygiënische kwaliteit van de bodem, januari 2009;
- NEN 5707 Bodeminspectie: monsterneming en analyse van asbest in bodem, mei 2003
- Veldwerkzaamheden milieuonderzoek conform BRL SIKB 2000 en VKB-protocol 2001, 2002 en 2003;
- Laboratoriumanalyses milieuonderzoek voor grond-, grondwater- en waterbodemonderzoek conform AS SIKB 3000;
- 5140 NEN 5140:1996 Geotechniek: bepaling van de conusweerstand en de plaatselijke wrijvingsweerstand van grond. Elektrische sondeermethode;
- Kwaliteitsnorm Nederlandse Archeologie 3.2 (KNA 3.2);
- BRL-OCE / CS-OCE;
- RAAP(archeologie) beschikt over een opgravingsvergunning, verleend door de Minister van Onderwijs, Cultuur en Wetenschap.

1.3 Afkortingen en begrippen

In deze paragraaf zijn de afkortingen en begrippen die van toepassing zijn opgenomen:

Afkortingen:

AG	Actuele Grondwaterstand
AMK	Archeologisch MonumentenKaart
ARCHIS	Archeologisch Informatie Systeem
GFT	Gesloten front boortechniek
GWS	Grondwaterstand
GHG	Gemiddeld Hoogste Grondwaterstand
GLG	Gemiddeld Laagste Grondwaterstand
HDD	Horizontal Directional Drilling (horizontaal gestuurde boring)

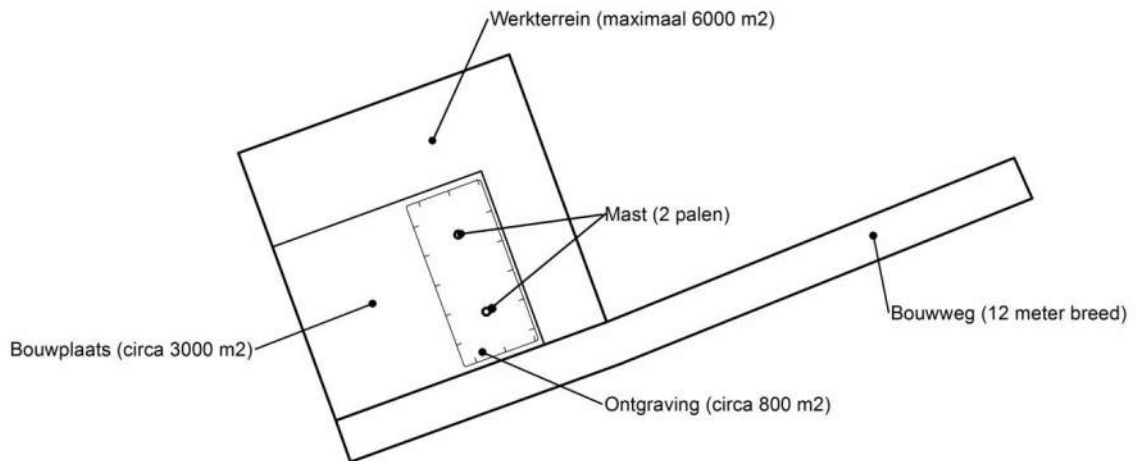
IKAW	Indicatieve Kaart van Archeologische Waarden
KLIC	Kabels en Leidingen Informatie Centrum
M -mv	Meters minus maaiveldniveau
NAK	Nederlandse Algemene Keuringsdienst voor zaaizaad en pootgoed van landbouwgewassen
NAP	Normaal Amsterdams Peil
NVWa	Nederlands Voedsel- en Warenautoriteit
OFT	Open front boortechniek
PBT	Pneumatische boortechniek
RCE	Rijksdienst voor het Cultureel Erfgoed
SIKB	Stichting Infrastructuur Kwaliteitsborging Bodembeheer

Begrippen:

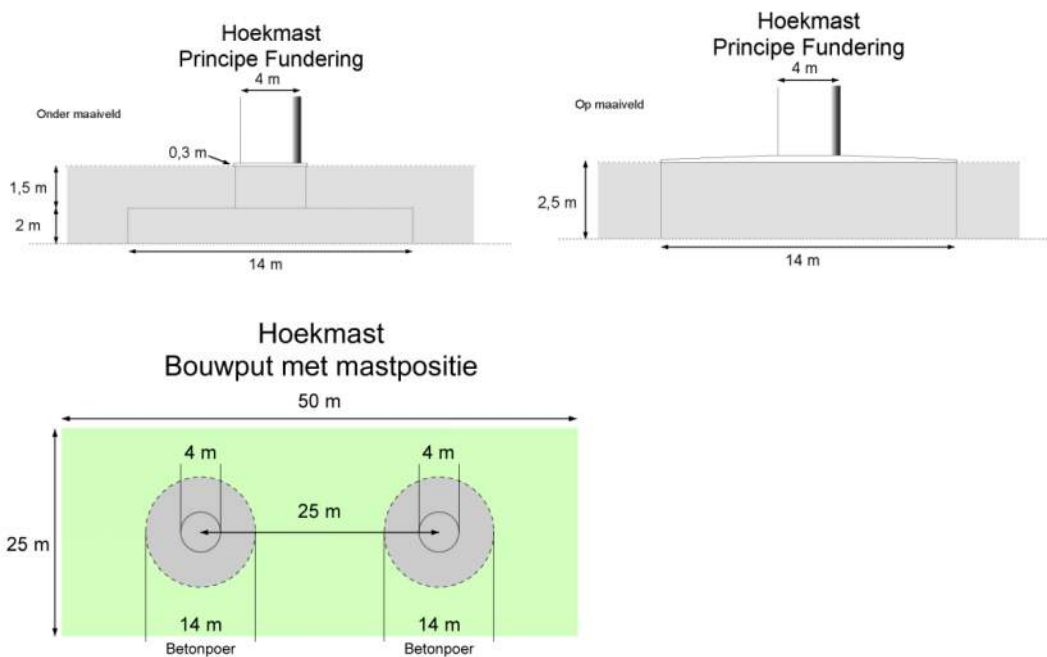
5 cm verlagingsprofiel	Het gebied waarbinnen een grondwaterstandsverlaging van 5 cm of meer optreedt.
A-laag/Teelaardelaag	De bovenste laag van de bodem die geschikt is voor de teelt van gewassen en die regelmatig wordt bewerkt. De laag is humeus.
B-laag	Laag van de bodem onder de A-laag/Teelaardelaag waar, door inspoeling, bestanddelen zijn toegevoegd zoals humus, lutum of minerale delen. Deze bodemlaag is in kleigronden veelal in grote mate gerijpt.
Backfill	Verzamelnaam voor het materiaal, met gunstige thermische eigenschappen, dat van elders wordt aangevoerd en wordt toegepast in kabelsleuven (zand en/of eventueel voor dit doel samengesteld materiaal).
Bi-pole mast	Twee smalle pylonen, ieder gefundeerd op een betonnen plaat, waaraan de geleiders worden opgehangen. Onder deze definitie vallen hoek-, trek- en steunmasten.
Bouwput	Gedeelte binnen het werkterrein waar diepere ontgravingen plaatsvinden.
Bouwterrein	Gedeelte binnen het werkterrein waar wordt gebouwd en al dan niet ontgravingen plaatsvinden.
Bouwweg	Een tijdelijke rijbaan voor het transport van materieel/materiaal van en naar het werkterrein.
Cultivateren	Een grondbewerking waarbij de bovengrond wordt losgewerkt.
C-laag	Laag van de bodem onder de B-laag, waarin nog geen of beperkte bodemvorming heeft plaatsgevonden. Deze laag is in kleigronden veelal ongerijpt.
Diepwell	Een diepwellbemaling bestaat uit 1 of meerdere filters met veelal een grindomstorting. In de filter wordt een onderwaterpomp geïnstalleerd. Deze bemalingswijze wordt vooral toegepast in grofzandige pakketten en/of bij grote waterstandsverlagingen.
Drooglegging	Het hoogteverschil tussen de waterspiegel in de sloten/watergangen en het grondoppervlak.
Frezen	Een grondbewerking waarbij de zode en/of bovengrond wordt stukgemaakt en de grond wordt fijngemaakt.
Geleiders	Hoogspanningsdraden.
Grondoverschot	Grond uit de C-laag die overblijft na zorgvuldige aanvulling en verdichting van wat ontgraven is geweest.
Grondtekort	Grondtekort kan ontstaan door afvoer van ongeschikte grond en/of oxidatie van organische stof/veen, zettingen en klink onder het werkterrein c.q. de bouwweg.
Hoeveelheden	De theoretische hoeveelheden grond worden in vaste kuubs (m ³) aangegeven.

Horizontale bronnering	Bij horizontale bronnering wordt grondwater onttrokken via een of enkele drains. Deze drain ligt horizontaal onder de bouwputbodem en is aangesloten op een vacuümpomp. De maximale aanlegdiepte bedraagt circa 5 meter. Daarnaast zal in een heterogene of slecht doorlatende bodem, een goede omstorting moeten worden toegepast voor een optimale ontwatering van de watervoerende lagen.
Juklocatie (tijdelijk)	Een tijdelijke locatie waar een stelling wordt gebouwd om te voorkomen dat de geleiders bij het aanbrengen de grond kunnen raken.
k-waarde	Aanduiding voor de waterdoorlatendheid in m1 per dag.
kD-waarde	Aanduiding voor het doorlaatvermogen in m ² per dag.
Lier- haspellocatie	De locatie van een mechanisch werktuig of haspel waarmee geleiders uit de haspel langs de mast worden getrokken.
Onderzoeksgebied (arch.)	Plangebied plus 175 m voor beter begrip archeologische waarden.
Ongeschikte grond	Grond die door de directie ongeschikt wordt bevonden voor aanvulling/verwerking ter plaatse.
Onrendabele strook	Zie definitie Overhoek.
Ontwateringsdiepte	De hoogste grondwaterstand tussen de ontwateringsmiddelen.
Open bemaling	Bij open bemaling wordt het in de bouwkuip stromende water met een pomp of vacuümpomp uit de sleuf gepompt. Deze bemalingsvorm wordt in hoofdzaak toegepast in slecht doorlatende gronden. Daarnaast wordt deze toegepast als aanvulling op vacuümbemaling en/of diepwellbemaling (dient als spanningsbemaling).
Overhoek	Gedeelten van percelen die zodanig van vorm zijn of een zodanig geringe oppervlakte hebben dat deze ongeschikt zijn geworden voor een economische en/of praktische bewerking of benutting door de grondgebruiker.
Plangebied (arch.)	Mastlocatie.
Permanent grasland	Grasland dat minimaal 30 jaar aaneengesloten alleen in gebruik is geweest als grasland.
Portaal	Poort van 2 of meer hoge palen met dwarsligger die dient als ondersteuningspunt voor de geleiders.
RD stelsel	Coördinaten in het stelsel van de Rijksdriehoeksmeting.
Stijghoogte	Het potentieel peil van het wateroppervlak van grondwater, gemeten vanaf een bepaald niveau (bijvoorbeeld NAP).
Teelaarde afzetten	Het afgraven van de teelaarde en in depot zetten.
Teelaarde terugzetten	Het verwerken van de in depot gezette teelaarde op het terrein waarvan het afkomstig is.
Verticale bronnering	Bronnering uit verticale filters of bronnen. Bij verticale bronnering kan onderscheid worden gemaakt tussen vacuümbemaling en zwaartekrachtbemaling met haalbuizen. Bij vacuümbemaling wordt een aantal verticale onttrekkingfilters aangesloten op een vacuümpomp. Bij zwaartekrachtbemaling wordt in de filters een haalbuis gehangen die op een vacuümpomp wordt aangesloten. De diameters van de voor deze bemalingswijze toegepaste filters variëren van 0,03 tot 0,15 m.
Waterbezwaar	Totaal te onttrekken hoeveelheid grondwater.
Werkstrook	Het afgebakende grondoppervlak waar werkzaamheden worden verricht voor de aanleg van ondergrondse kabelverbindingen.
Werkterrein	Terrein dat gebruikt wordt voor onder andere de opstelplaats voor kranen, de opslag van materieel en materiaal, opslag van grond, kleedruimten etc. Binnen het werkterrein bevindt zich de locatie van de te bouwen masten (bouwput) of portaal. Het werkterrein is vrij van beplanting en bebouwing.
Zaaien	Het met een zaaimachine of met de hand gelijkmatig verspreiden en in de grond brengen van het zaaizaad.

Figuur 1.1: overzicht van een Bi-pole mastlocatie



Figuur 1.2: principe fundering van een hoekmast (masthoogte circa 55 meter).



Afmetingen van de bouwput zijn afhankelijk van de lokale situatie

Leeswijzer

Deze rapportage is als volgt opgebouwd:

- Hoofdstuk 2: Cultuurtechnisch onderzoek
- Hoofdstuk 3: Geohydrologisch onderzoek
- Hoofdstuk 4: Grondmechanisch onderzoek
- Hoofdstuk 5: Milieuhygiënisch onderzoek (verkennend bodemonderzoek)
- Hoofdstuk 6: Archeologisch onderzoek
- Hoofdstuk 7: Explosievenonderzoek

Bovenstaande onderzoeken zijn zo veel mogelijk gecombineerd uitgevoerd.
Voor de boorprofielen van de uitgevoerde boringen wordt verwezen naar de bijlage 1-1 en voor de sondeergrafieken van de uitgevoerde sonderingen wordt verwezen naar de bijlage 1-2.

1.4 Bijlagen H1

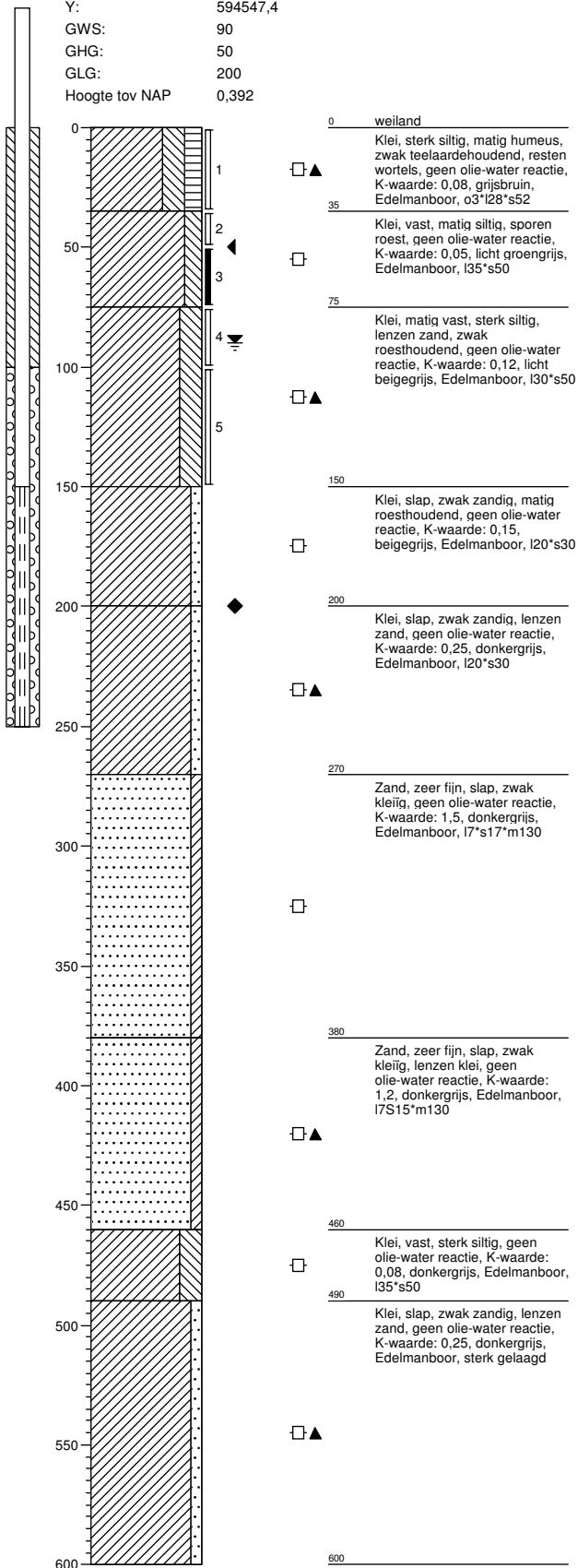
Bijlage 1-1: Boorprofielen

Bijlage 1-2: Situatiekaartje Fugro en bijbehorende sondeergrafieken

Bijlage 1-3: Kaart met ligging boorpunten

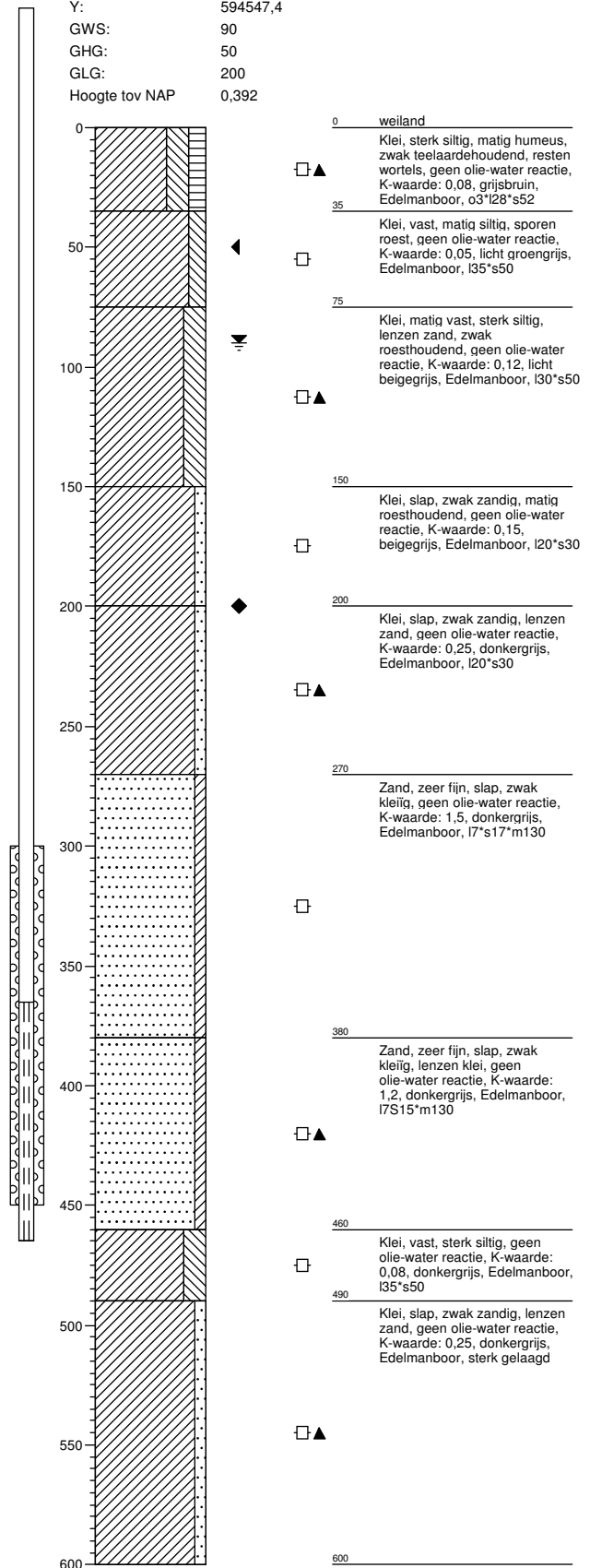
Boring: 71901

Boormeester : J. uitham
 Datum: 11-11-2013
 X: 241677,53
 Y: 594547,4
 GWS: 90
 GHG: 50
 GLG: 200
 Hoogte tov NAP 0,392



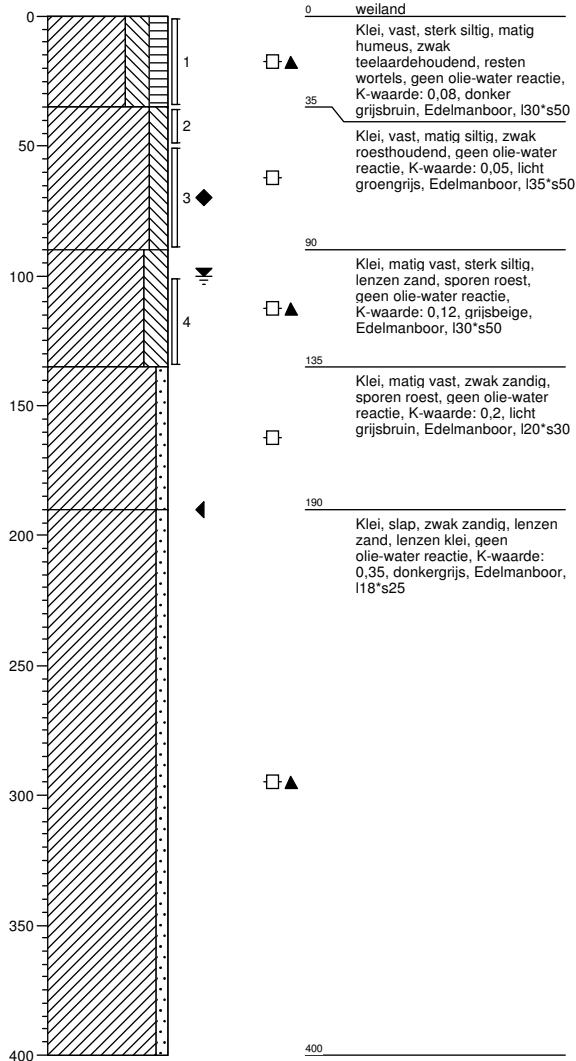
Boring: 71901a

Boormeester : J. uitham
 Datum: 11-11-2013
 X: 241677,53
 Y: 594547,4
 GWS: 90
 GHG: 50
 GLG: 200
 Hoogte tov NAP 0,392



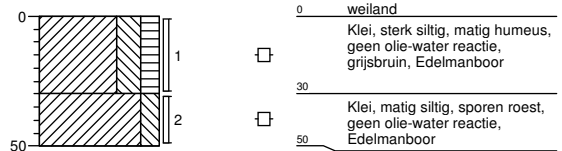
Boring: 71902

Boormeester : J. uitham
 Datum: 11-11-2013
 X: 241671,723
 Y: 594567,031
 GWS: 100
 GHG: 190
 GLG: 70
 Hoogte tov NAP 0,365



Boring: 71903

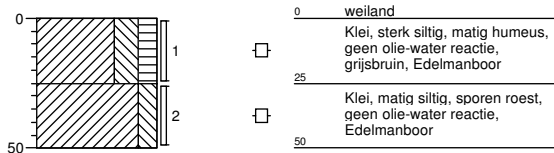
Boormeester : J. uitham
 Datum: 11-11-2013
 X: 241660,461
 Y: 594580,343
 GWS:
 GHG:
 GLG:
 Hoogte tov NAP 0,237



Boring: 71904

Boormeester : J. uitham
 Datum: 11-11-2013
 X: 241682,435
 Y: 594579,002

GWS:
 GHG:
 GLG:
 Hoogte tov NAP 0,262



Boring: 71905

Boormeester : J. uitham
 Datum: 11-11-2013
 X: 241692,811
 Y: 594540,368

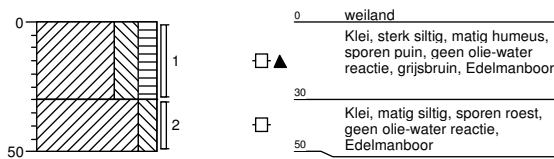
GWS:
 GHG:
 GLG:
 Hoogte tov NAP 0,389



Boring: 71906

Boormeester : J. uitham
 Datum: 11-11-2013
 X: 241670,001
 Y: 594534,535

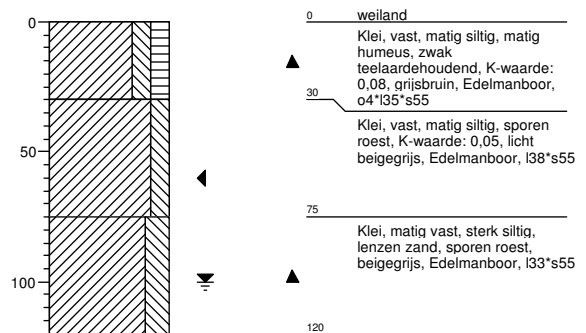
GWS:
 GHG:
 GLG:
 Hoogte tov NAP 0,336



Boring: 71907

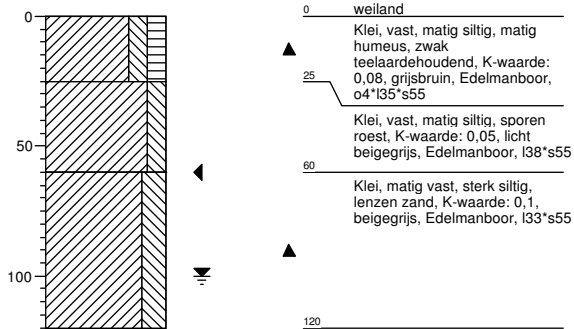
Boormeester : J. uitham
 Datum: 11-11-2013
 X: 241637,074
 Y: 594571,24

GWS: 100
 GHG: 60
 GLG:
 Hoogte tov NAP 0,185



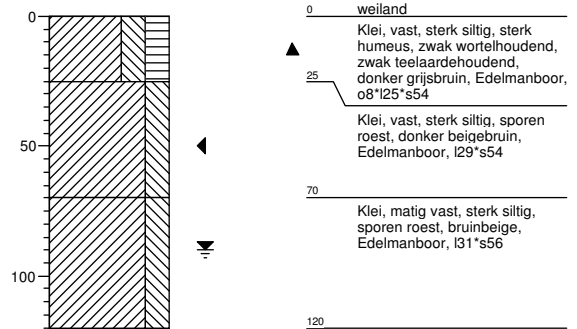
Boring: 71908

Boormeester : J. uitham
 Datum: 11-11-2013
 X: 241663,42
 Y: 594522,933
 GWS: 100
 GHG: 60
 GLG:
 Hoogte tov NAP 0,275



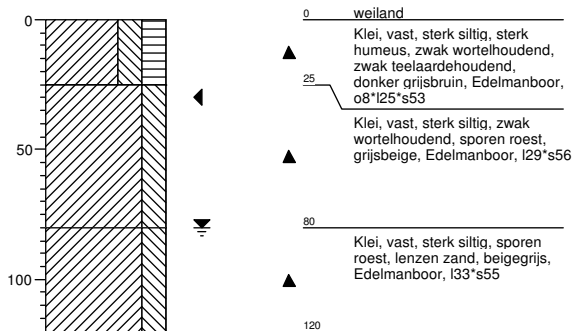
Boring: 719001b

Boormeester : J. uitham
 Datum: 11-11-2013
 X: 241761,209
 Y: 594472,405
 GWS: 90
 GHG: 50
 GLG:
 Hoogte tov NAP



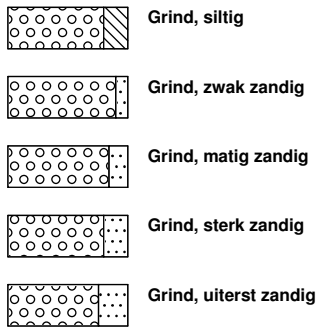
Boring: 719002b

Boormeester : J. uitham
 Datum: 11-11-2013
 X: 241722,717
 Y: 594514,217
 GWS: 80
 GHG: 30
 GLG:
 Hoogte tov NAP 0,278

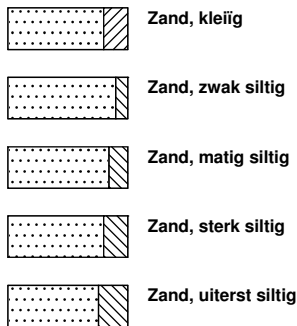


Legenda (conform NEN 5104)

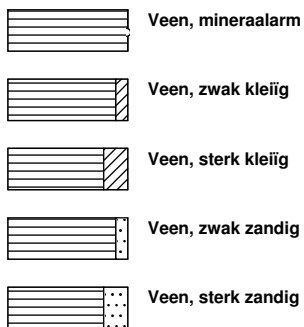
grind



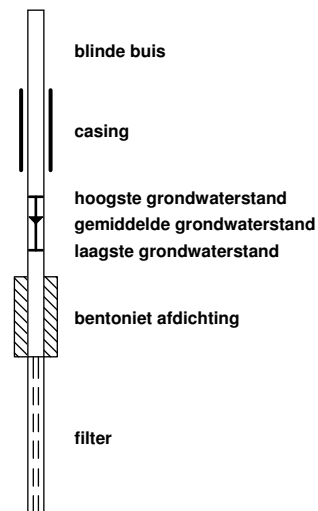
zand



veen



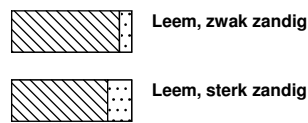
peilbuis



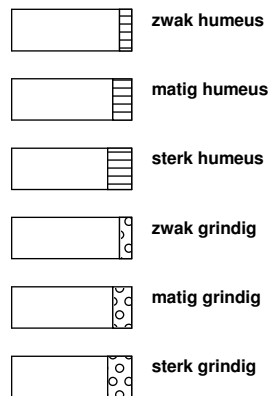
klei



leem



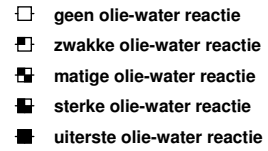
overige toevoegingen



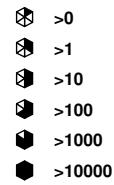
geur



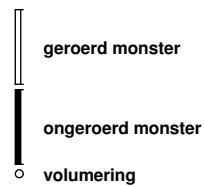
olie



p.i.d.-waarde

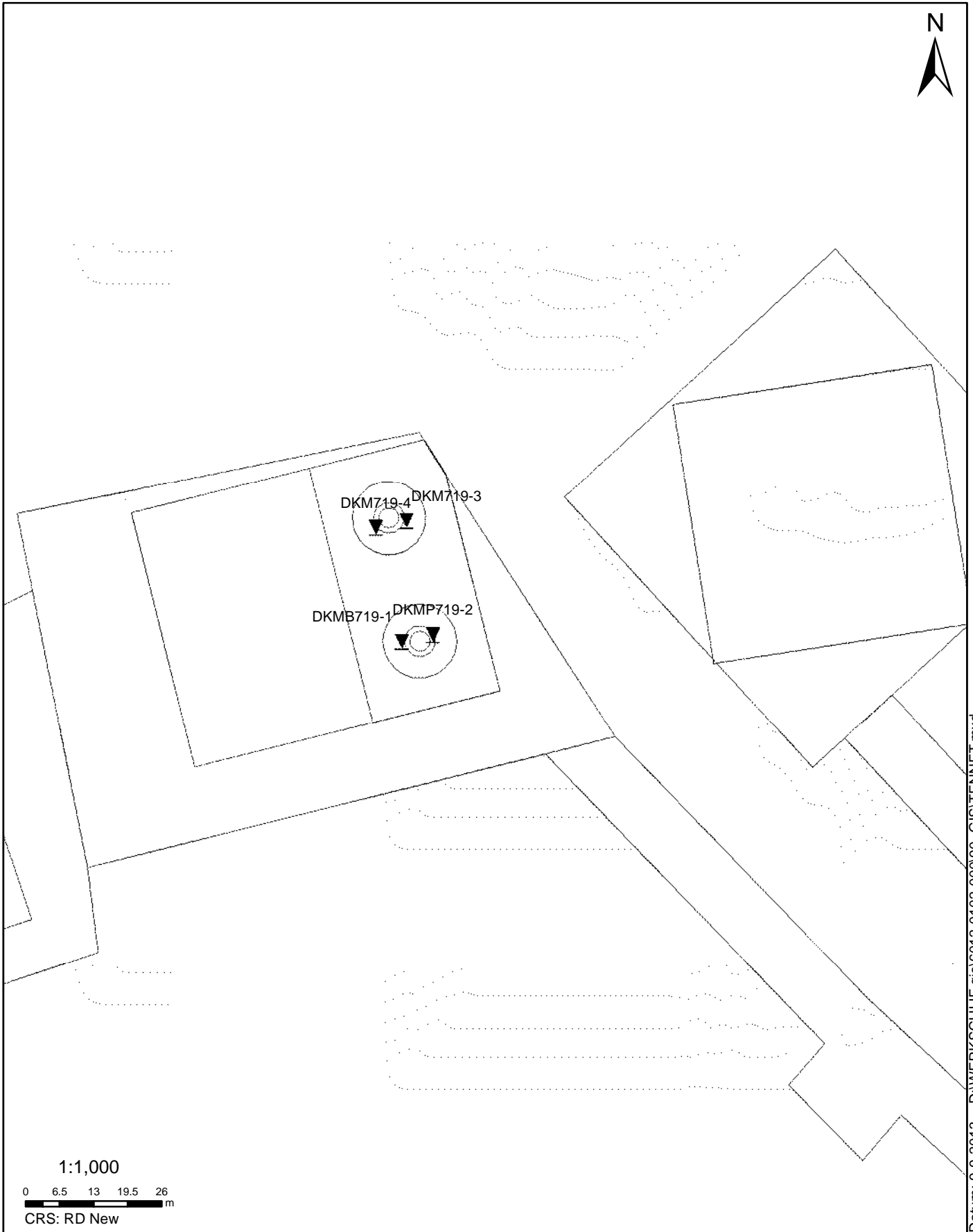


monsters



overig





Datum: 9-9-2013 D:\WERK\SCHIJF gis\6012-0102-00090_GIS\TENNET.mxd

SITUATIE

NOORD - WEST 380

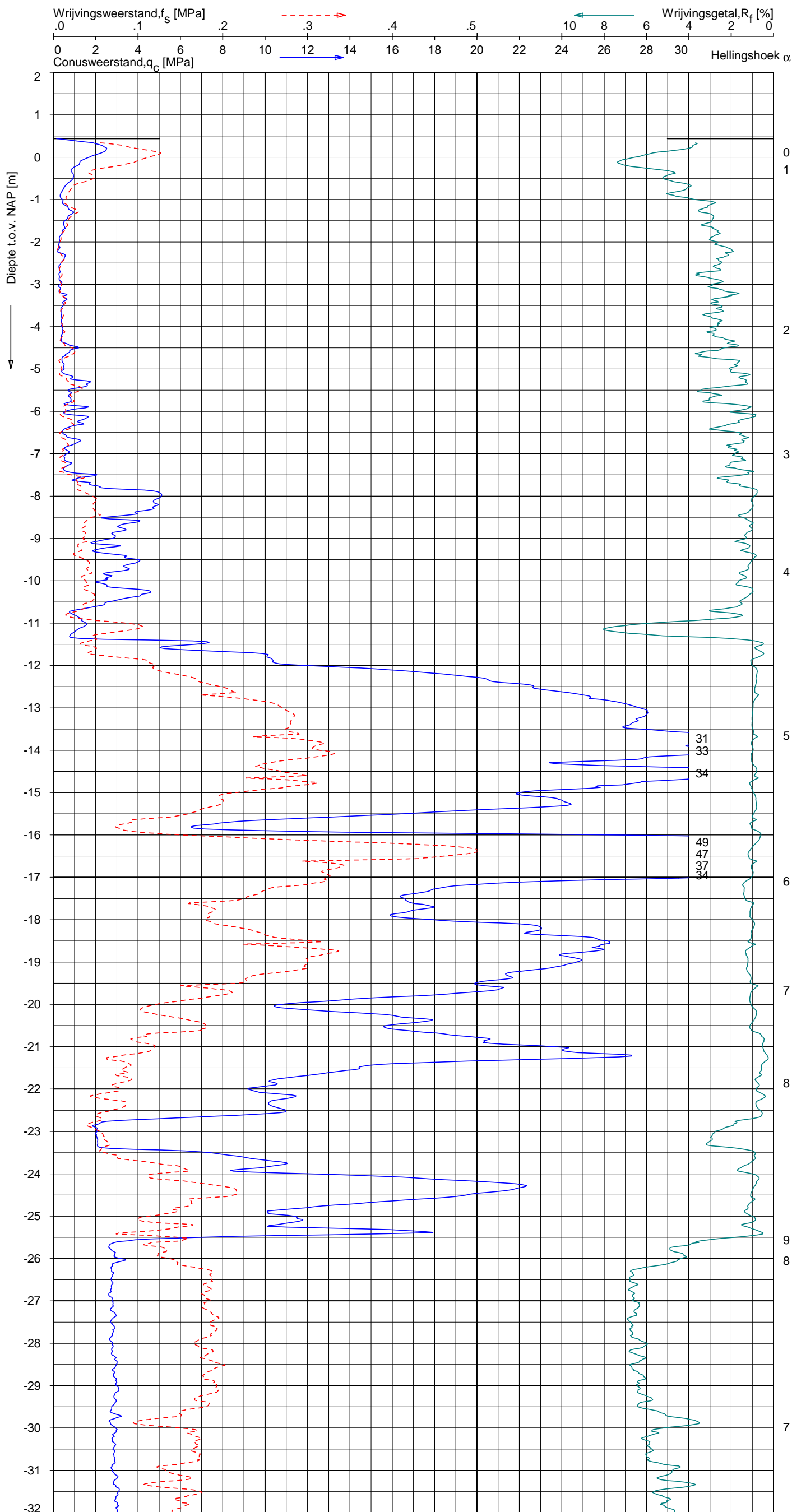
Opdr.nr.: 6012-0102-000

Bijlage : 719

UNIPLOT 05.22.nl / QofClass-N3.cmd / 2013-08-29 14:03:42

6012-0102-000

DKMP719-2 - 1



Indicatieve bodembeschrijving
 Automatisch gegenereerd uit data van de sondering, geldig onder grondwaterpeil (Robertson 1990, NL corr.)



Opg.: RNB/ d.d. 22-aug-2013 Coord.: X=241680.5m Y=594549.8m Systeem: RD Sondering volgens norm NEN-EN-ISO 22476-1
 Get.: NIKKELSJ d.d. 29-aug-2013 MV = NAP +0.44m Conus: F7.5CKE2HAW₁/B P1 1701-2033 Toepassingsklasse 3. Test type TE1
 Conustype: A_c = 1500 mm²; A_s = 19956 mm²



SONDERING MET PLAATSELIJKE KLEEFMETING

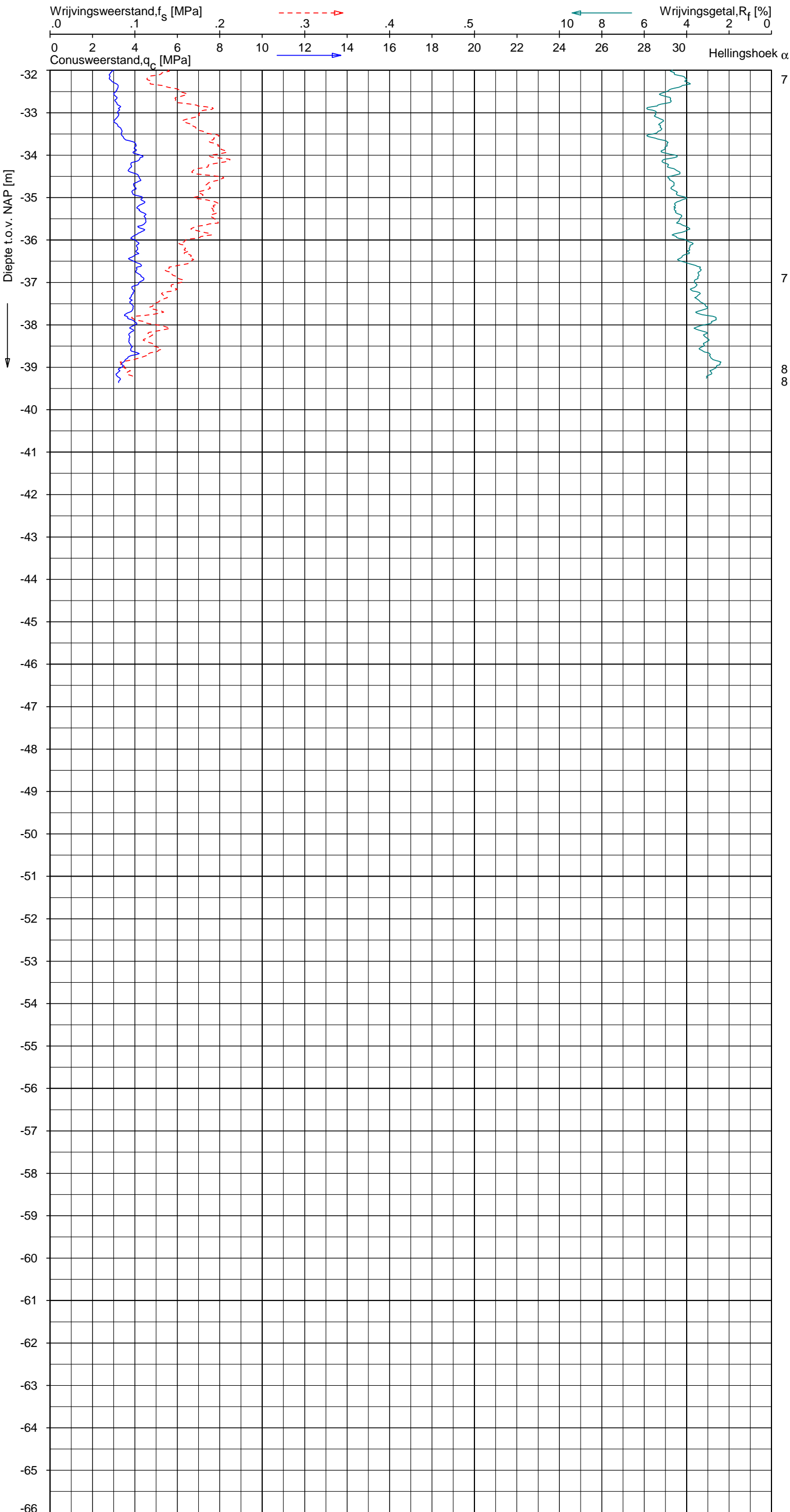
NOORD-WEST 380

Opdr. 6012-0102-000
 Sond. DKMP719-2


UNIPLOT 05.22.nl / QcfClass-N3.cmd / 2013-08-29 14:03:43

6012-0102-000

DKMP719-2 - 2



Indicatieve bodembeschrijving
 Automatisch gegenereerd uit data van de sondering, geldig onder grondwaterpeil (Robertson 1990, NL corr.)



Opg. : RNB/ d.d. 22-aug-2013 Coord.: X=241680.5m Y=594549.8m Systeem: RD Sondering volgens norm NEN-EN-ISO 22476-1
 Get. : NIKKELSJ d.d. 29-aug-2013 MV = NAP +0.44m Conus: F7.5CKE2HAW₁/B P1 1701-2033 Toepassingsklasse 3. Test type TE1
 Conustype: $A_c = 1500 \text{ mm}^2$; $A_s = 19956 \text{ mm}^2$



SONDERING MET PLAATSELIJKE KLEEFMETING

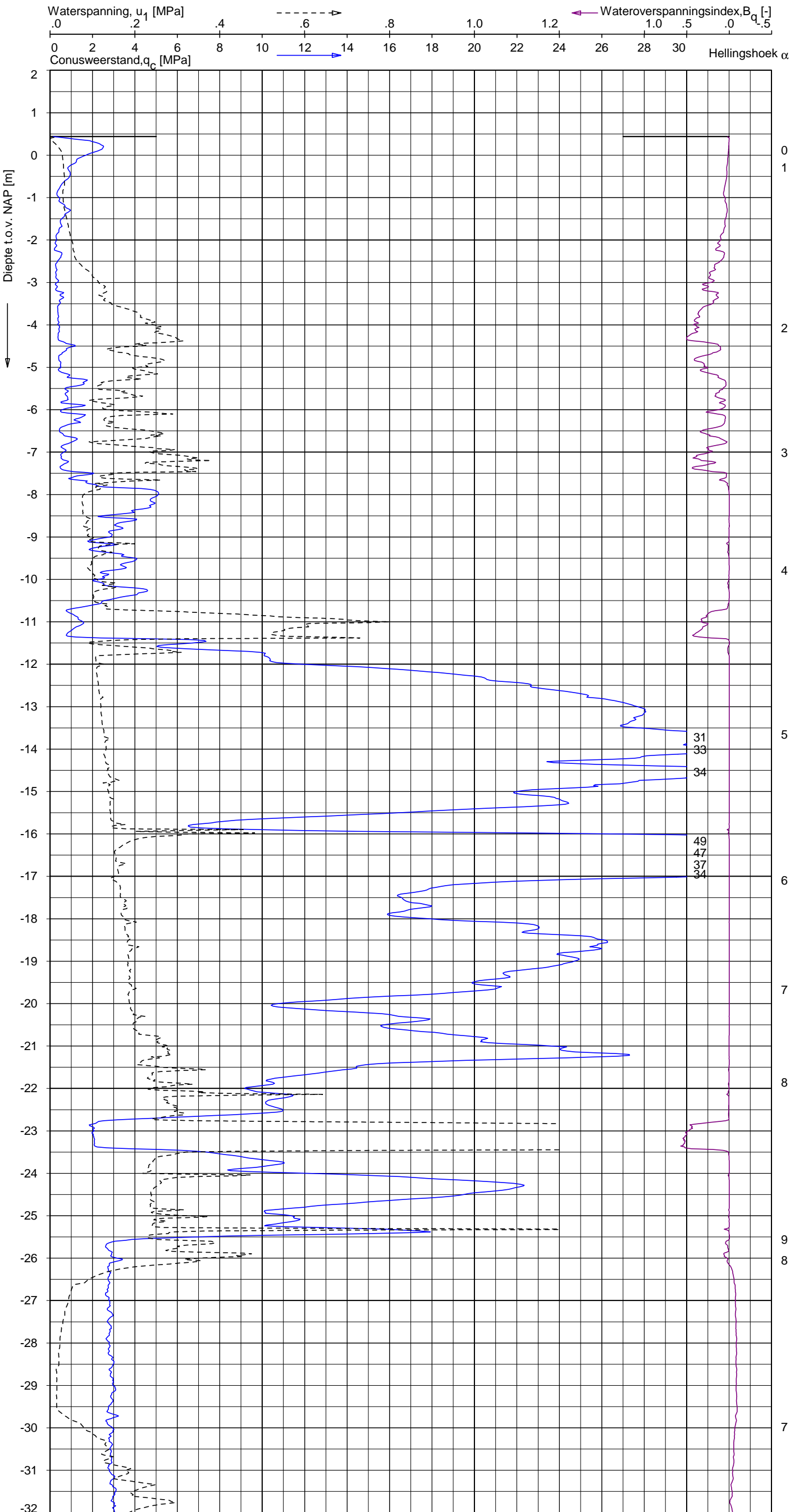
NOORD-WEST 380

Opdr. 6012-0102-000
 Sond. DKMP719-2

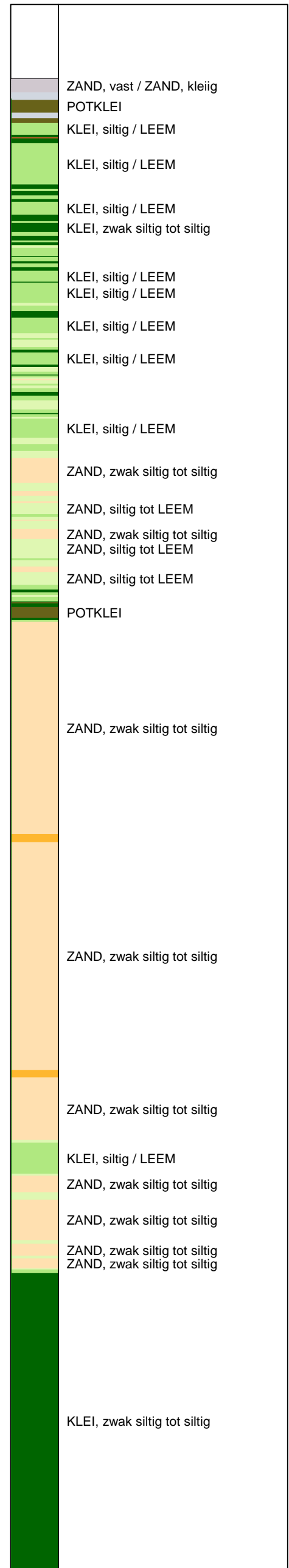
UNIPLOT 05.22.nl / QcU1Class-N3.cmd / 2013-08-29 14:04:26

6012-0102-000

DKMP719-2 - 1



Indicatieve bodembeschrijving
 Automatisch gegenereerd uit data van de sondering, geldig onder grondwaterpeil (Robertson 1990, NL corr.)



Opg. : RNB/ d.d. 22-aug-2013 Coord.: X=241680.5m Y=594549.8m Systeem: RD
 Get. : NIKKELSJ d.d. 29-aug-2013 MV = NAP +0.44m Conus: F7.5CKE2HAW₁/B P1 1701-2033
 Sondering volgens norm NEN-EN-ISO 22476-1 Toepassingsklasse 3. Test type TE1
 Conustype: $A_c = 1500 \text{ mm}^2$; $A_s = 19956 \text{ mm}^2$



SONDERING MET WATERSPANNINGSMETING

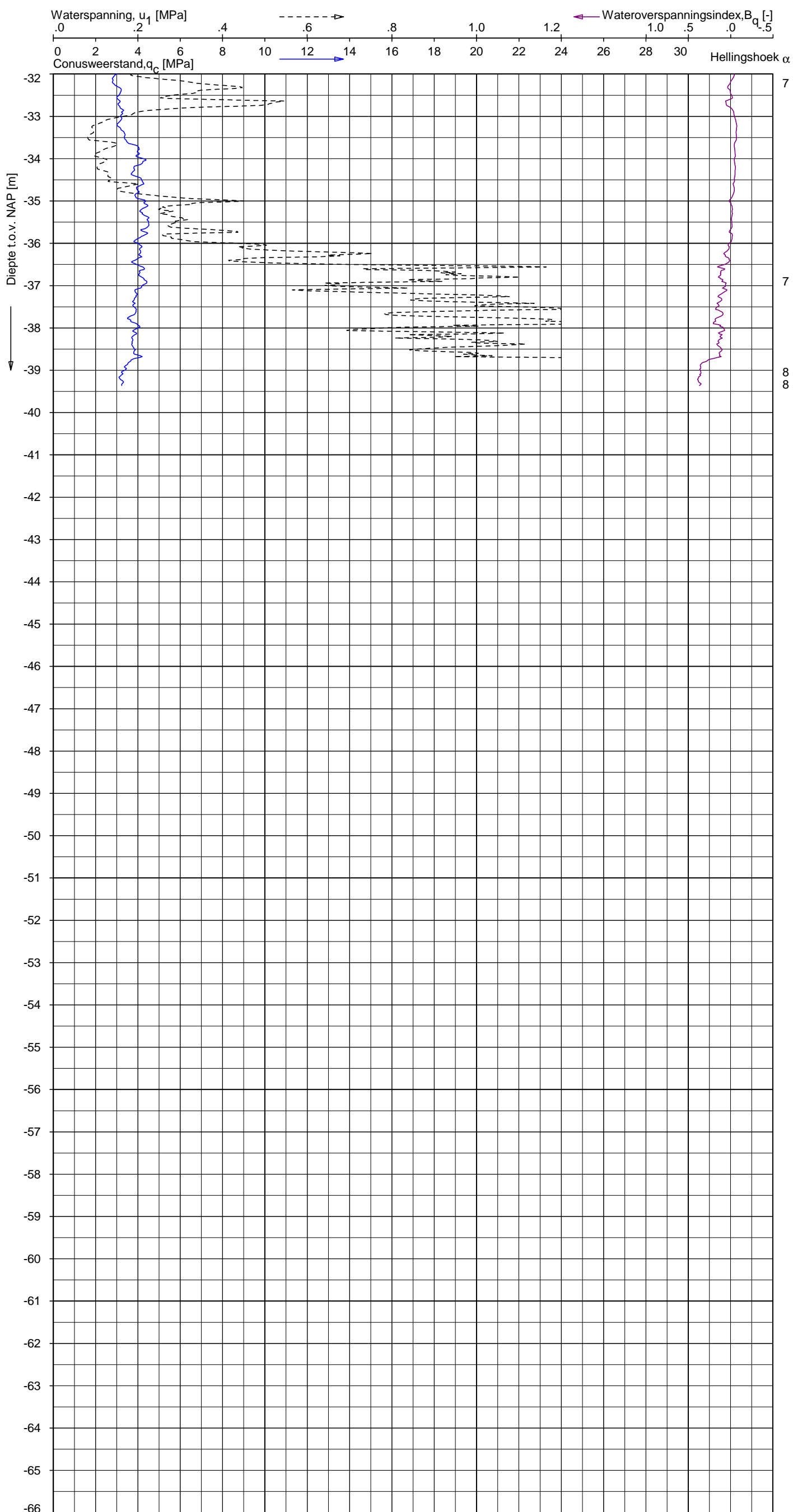
NOORD-WEST 380

Opdr. 6012-0102-000
 Sond. DKMP719-2


UNIPLOT 05.22.nl / QcU1Class-N3.cmd / 2013-08-29 14:04:27

6012-0102-000

DKMP719-2 - 2



Indicatieve bodembeschrijving
 Automatisch gegenereerd uit data van de sondering, geldig onder grondwaterpeil (Robertson 1990, NL corr.)



Opg. : RNB/ d.d. 22-aug-2013 Coord.: X=241680.5 m Y= 594549.8 m Systeem: RD
 Get. : NIKKELSJ d.d. 29-aug-2013 MV = NAP +0.44 m Conus: F7.5CKE2HAW₁/B P1 1701-2033
 Sondering volgens norm NEN-EN-ISO 22476-1 Toepassingsklasse 3. Test type TE1
 Conustype: A_c = 1500 mm²; A_s = 19956 mm²



SONDERING MET WATERSPANNINGSMETING

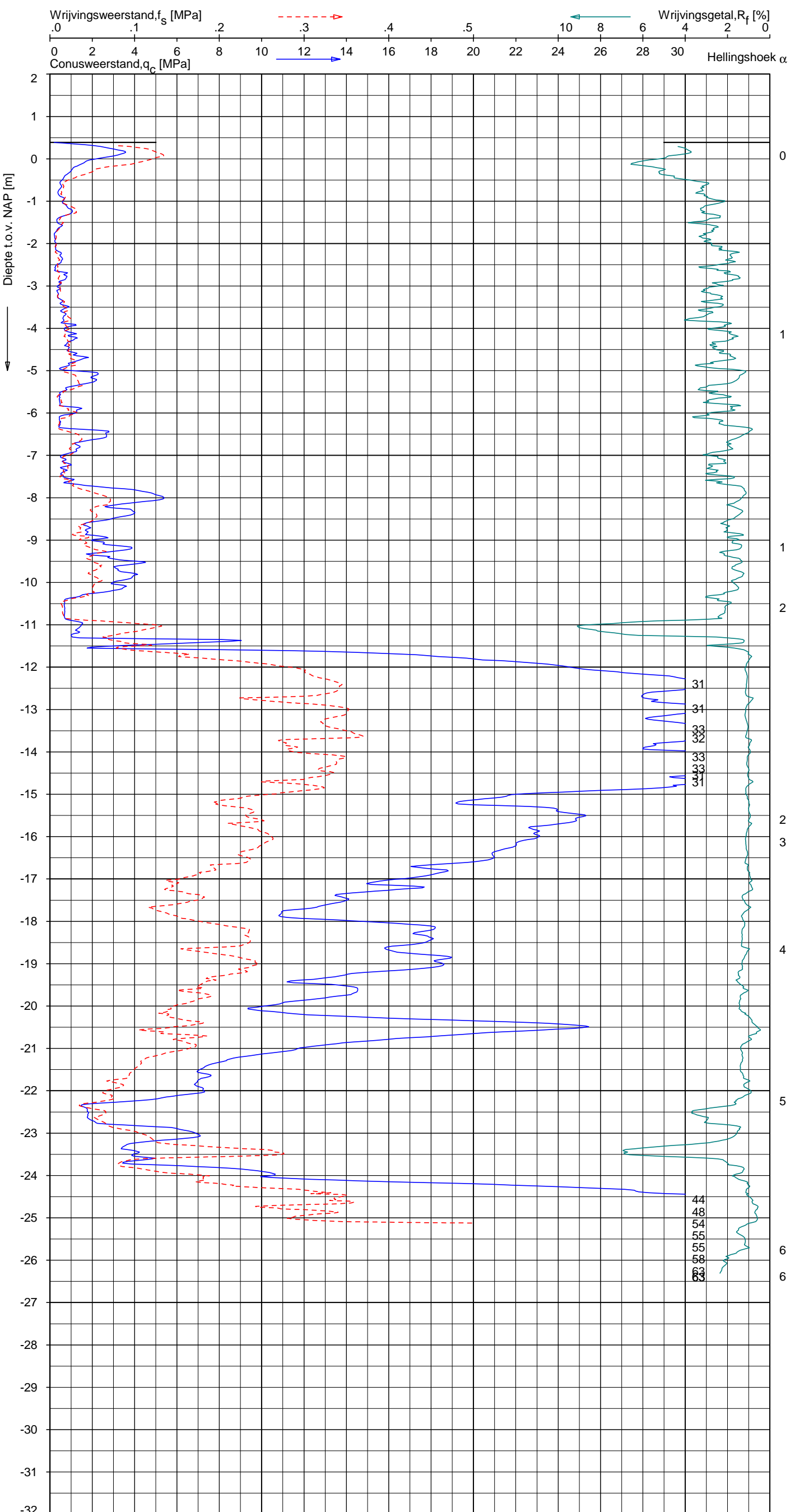
NOORD-WEST 380

Opdr. 6012-0102-000
 Sond. DKMP719-2

UNIPLOT 05.22.nl / QcfClass-N3.cmd / 2013-08-29 14:03:46

6012-0102-000

DKM719-3 - 1



Indicatieve bodembeschrijving
 Automatisch gegenereerd uit data van de sondering, geldig onder grondwaterpeil (Robertson 1990, NL corr.)



Opg. : RNB/ d.d. 22-aug-2013 Coord.: X=241675.5m Y=594571.5m Systeem: RD Sondering volgens norm NEN-EN-ISO 22476-1
 Get. : NIKKELSJ d.d. 29-aug-2013 MV = NAP +0.39m Conus: F7.5CKE2HA/B 1701-2562 Toepassingsklasse 3. Test type TE1
 Conustype: A_c = 1500 mm²; A_s = 19956 mm²



SONDERING MET PLAATSELIJKE KLEEFMETING

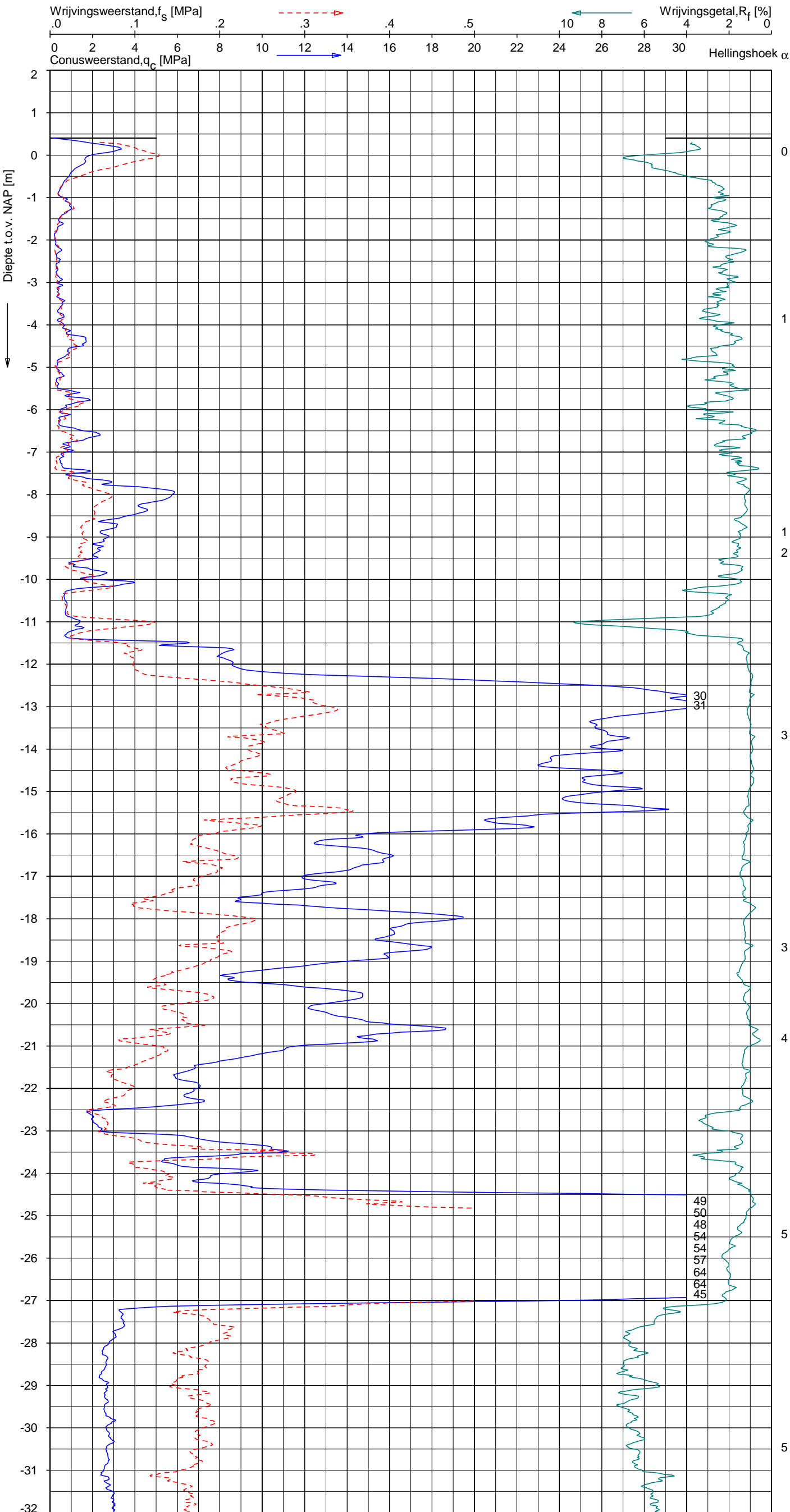
NOORD-WEST 380

Opdr. 6012-0102-000
 Sond. DKM719-3

UNIPLOT 05.22.nl / QcfClass-N3.cmd / 2013-08-29 14:03:49

6012-0102-000

DKM719-4 - 1



Indicatieve bodembeschrijving
 Automatisch gegenereerd uit data van de sondering, geldig onder grondwaterpeil (Robertson 1990, NL corr.)



Opg.: RNB/ d.d. 22-aug-2013 Coord.: X=241669.6m Y=594570.1m Systeem: RD Sondering volgens norm NEN-EN-ISO 22476-1
 Get.: NIKKELSJ d.d. 29-aug-2013 MV = NAP +0.40m Conus: F7.5CKE2HA/B 1701-2562 Toepassingsklasse 3. Test type TE1
 Conustype: A_c = 1500 mm²; A_s = 19956 mm²



SONDERING MET PLAATSELIJKE KLEEFMETING

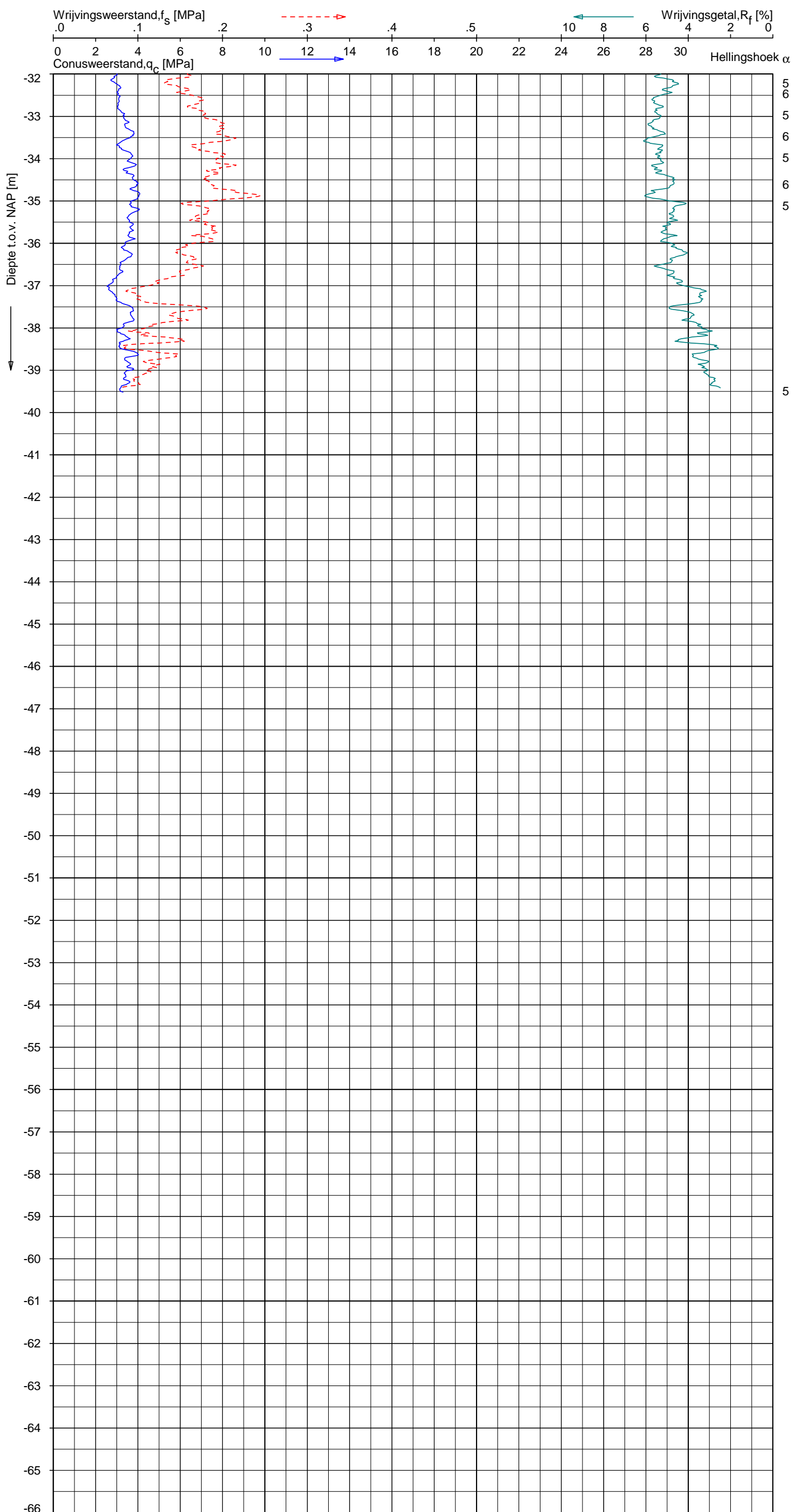
NOORD-WEST 380

Opdr. 6012-0102-000
 Sond. DKM719-4


UNIPLOT 05.22.nl / QcfClass-N3.cmd / 2013-08-29 14:03:50

6012-0102-000

DKM719-4 - 2



Indicatieve bodembeschrijving
 Automatisch gegenereerd uit data van de sondering, geldig onder grondwaterpeil (Robertson 1990, NL corr.)



Opg. : RNB/ d.d. 22-aug-2013 Coord.: X=241669.6 m Y= 594570.1 m Systeem: RD Sondering volgens norm NEN-EN-ISO 22476-1
 Get. : NIKKELSJ d.d. 29-aug-2013 MV = NAP +0.40 m Conus: F7.5CKE2HA/B 1701-2562 Toepassingsklasse 3. Test type TE1
 Conustype: $A_c = 1500 \text{ mm}^2$; $A_s = 19956 \text{ mm}^2$



SONDERING MET PLAATSELIJKE KLEEFMETING

NOORD-WEST 380

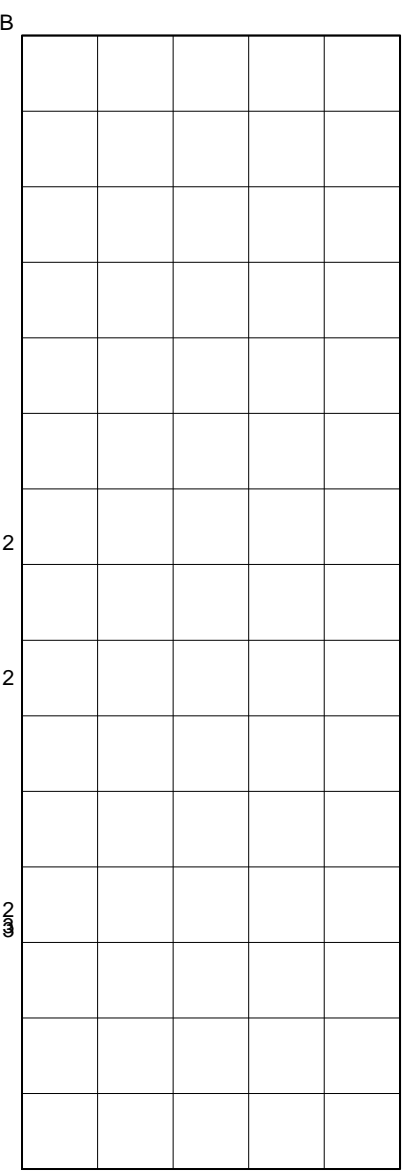
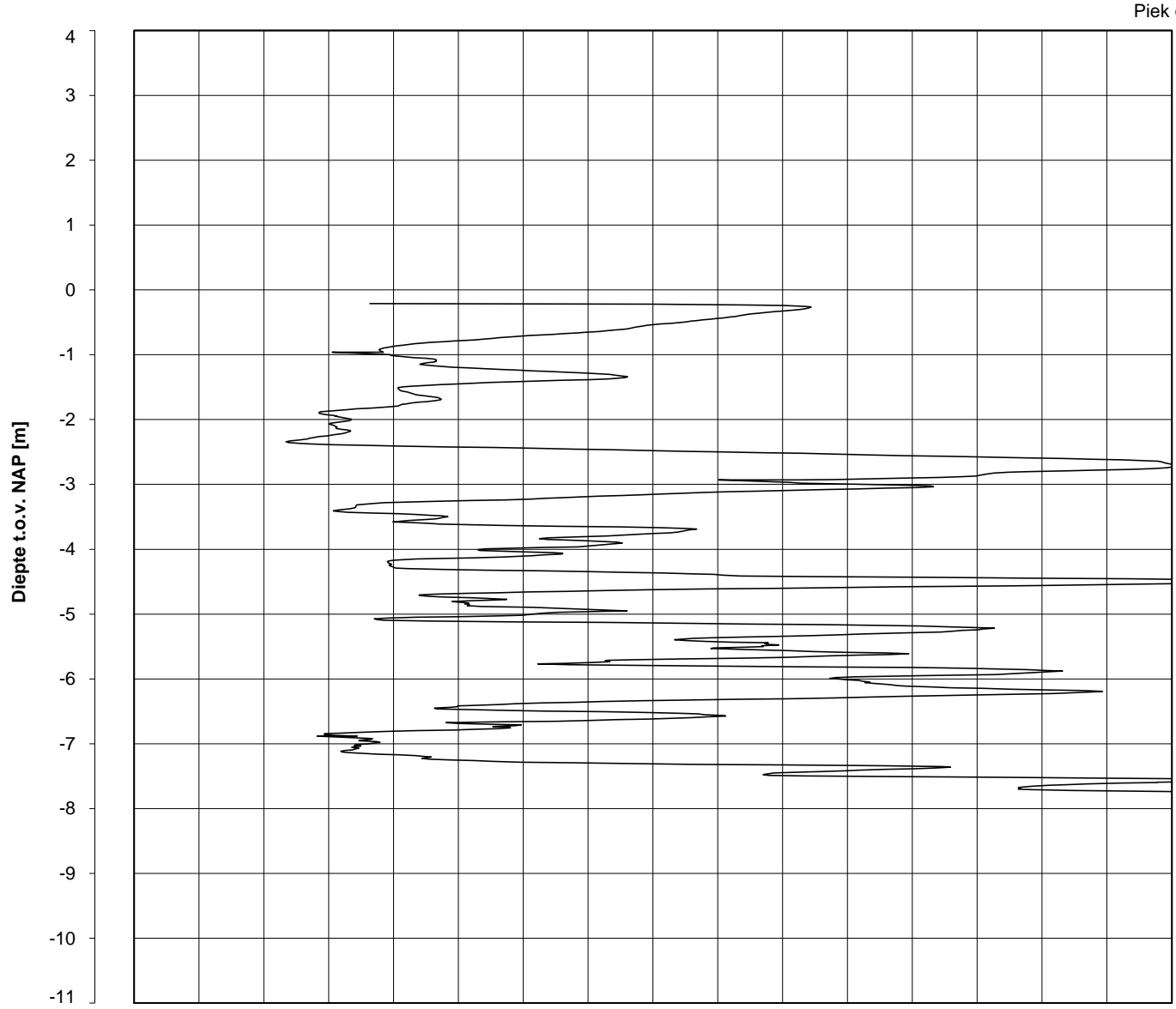
Opdr. 6012-0102-000
 Sond. DKM719-4

Bol Penetratie Weerstand, q_B [MPa]
.0 .1 .2 .3 .4 .5 .6 .7 .8 .9 1.0 1.1 1.2 1.3 1.4 1.5 1.6

Waterspanning, $u_{1,B}$ [MPa]
-.50 -.25 .00 .25 .50 .75

Waterspanning, $u_{2,B}$ [MPa]

Helling α [Gr]



1
0
1
0
0
1
1
1
1

Datum uitvoering : 22-Aug-2013

Sonde Type/Nr. : B-A48F2.5CKE2HA/B 1718

DKMB719-1

BOL SONDERING

Test tov NAP [m] : +0.39

Bol Basis Opp. [mm²] : 4778

Coördinaten [m] : X = 241674.6 Y = 594548.5




NOORD-WEST 380

LEGENDA TERREINPROEVEN EN GRONDSOORTEN

BORINGEN / PEILBUIZEN

	mechanische boring (B)
	handboring (HB)
	niet uitgevoerde boring
	niet uitgevoerde handboring
	boring met peilbuis
	boring met peilbuis, ondiep en diep filter
	boring met peilbuis, ondiep, middeldiep en diep filter
	handboring met peilbuis
	hellingsmeterbuis (HMB)
	gedrukte peilbuis (PB) / minifilter (MF)
	boring derden
	boring derden met peilbuis

SONDERINGEN

	diep-/diepzware sondering
	middelzware sondering
	diep-/diepzware sondering met plaatselijke kleefmeting
	middelzware sondering met plaatselijke kleefmeting
	slagsondering
	niet uitgevoerde sondering
	waterspanningsmeter (WSM)
	sondering derden
	sondering derden met plaatselijke kleefmeting

Type sonderingen






M	middelzware sondering
D	diepsondering
DZ	diepzware sondering
S	slagsondering

Toegevoegde metingen

KM	meting van de plaatselijke kleef
P	meting van waterspanning
M	meting van de magnetische veldsterkte
G	meting van de geleidbaarheid
S	meting van de schuifgolfsnelheid (seismische meting)
T	meting van de temperatuur

LEGENDA / TERMINOLOGIE


grind

	Grind, siltig
	Grind, zwak zandig
	Grind, matig zandig
	Grind, sterk zandig
	Grind, uiterst zandig

zand

	Zand, kleilig
	Zand, zwak siltig
	Zand, matig siltig
	Zand, sterk siltig
	Zand, uiterst siltig



veen

	Veen, mineraalarm
	Veen, zwak kleilig
	Veen, sterk kleilig
	Veen, zwak zandig
	Veen, sterk zandig







klei

	Klei, zwak siltig
	Klei, matig siltig
	Klei, sterk siltig
	Klei, uiterst siltig
	Klei, zwak zandig
	Klei, matig zandig
	Klei, sterk zandig

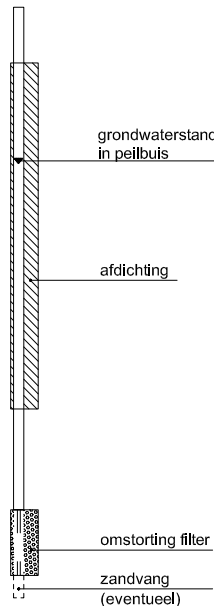
leem

	Leem, zwak zandig
	Leem, sterk zandig

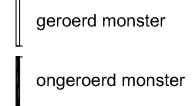
Overige toevoegingen

	zwak humeus
	matig humeus
	sterk humeus
	zwak grindig
	matig grindig
	sterk grindig







Peilbuis

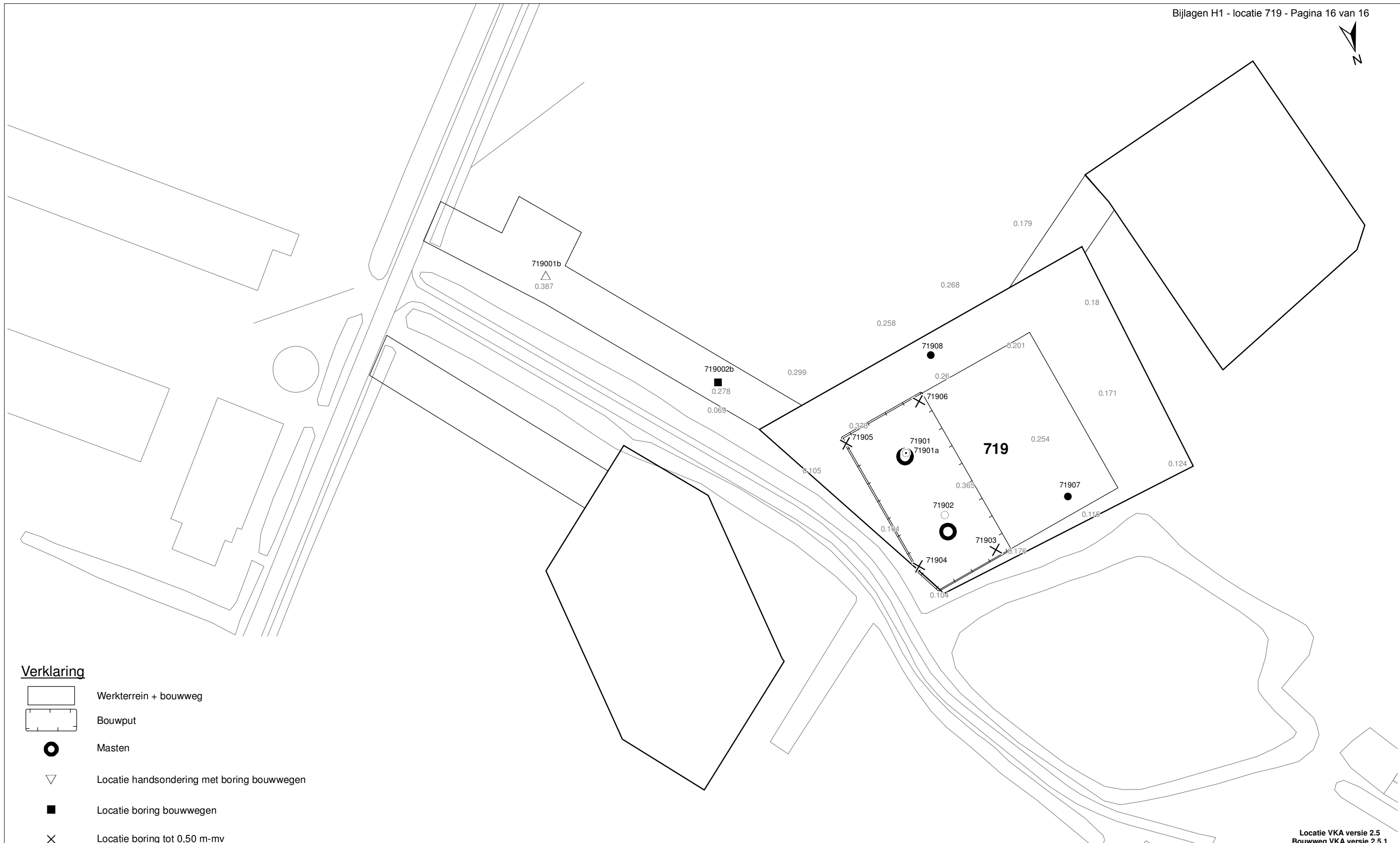


Monsters



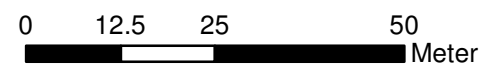
Overig

	gemiddeld hoogste grondwaterstand
	grondwaterstand
	gemiddeld laagste grondwaterstand
	slib
	verharding / kern / asfalt
	puin



Verklaring

-  Werkterrein + bouwweg
-  Bouwput
-  Masten
-  Locatie handsondering met boring bouwwegen
-  Locatie boring bouwwegen
-  Locatie boring tot 0,50 m-mv
-  Locatie boring tot 1,20 m-mv
-  Locatie boring tot 4,00 m-mv
-  Locatie boring + peilbuis
-  Locatie slibmonster (Locatie)
-  Locatie slibmonster (Bouwweg)



Locatie VKA versie 2.5
Bouwweg VKA versie 2.5.1

TITEL		BOORPUNTEN KAART MAST :		719	
		Noord - West 380 kV			
STATUS	GETEKEND DOOR	AFD.	PAR.	OPDRACHTGEVER	
	T. Cornea			TenneT	
	GECONTROLEERD DOOR	AFD.	PAR.	OMSCHRIJVING WIJZIGING	GETEKEND BIJ
	E. Aldershof				ARCADIS
	VOOR AKKOORD	AFD.	PAR.	SCHAAL	DATUM 1e UITGAVE
	M. van Driel			1:1000	03.04.2014
				DATUM WIJZIGING	
VAKGEBIED	TEK. SOORT	PROJECT NR.	FORMAT	NUMMER	WLIZ NR.
			A3	Mast nr. 719	1

2 Cultuurtechnisch onderzoek

3 Geohydrologisch onderzoek

Verantwoording

Titel: Geohydrologisch onderzoek: project: Noord – West 380 kV
Deelgebied: 1
mastnummer: 719

Projectnummer: B.02032.000377.001

Referentienummer: T206878

Revisie: 1.0

Datum: 18 december 2014

Auteur(s): M.J.H. Rakhorst en M.M. Houdé

Gecontroleerd door: J.B. Helder

Paraaf gecontroleerd:



Goedgekeurd door: J. Assink



Paraaf goedgekeurd:

Contact: TenneT380kVnw@arcadis.nl

In het geohydrologisch onderzoek worden twee fases onderscheiden namelijk:

- Fase 1: Beknopte analyse van effecten
- Fase 2: Uitgebreide analyse van effecten indien onderlinge beïnvloeding daar aanleiding toe geeft

Fase 1 is in dit geohydrologisch rapport in paragraaf 3.1 t/m 3.4 uitgewerkt. Indien van toepassing is fase 2 in paragraaf 3.5 en 3.6 uitgewerkt.

INHOUDSOPGAVE

3.1. Inleiding

3.2. Veld- en laboratoriumwerkzaamheden

3.3. Algemene beschrijving tracé

3.4. Bemaling

3.5. Effecten grondwater (FASE 2: indien de effecten daar aanleiding toe geven)

3.6. Uitvoeringstechnische aspecten (FASE 2: indien de effecten daar aanleiding toe geven)

3.7 Bijlagen H3

Bijlage 3-1: Locatie inclusief onderzoekspunten

Bijlage 3-2: Overzicht veldgegevens en analyseresultaten

Bijlage 3-3: Tekening: waterinformatiekaart

3.1 *Inleiding*

Doel van het geohydrologisch onderzoek is om inzicht te geven in de geohydrologische situatie op de onderhavige mastlocatie 719. Dit voor de onderbouwing van de vergunningaanvraag in het kader van de Waterwet en het op te stellen werkplan door de aannemer.

Op basis van de geohydrologische situatie is het te verwachten waterbezwaar en de grondwater- en/of stijghoogteverlaging in de omgeving tijdens de bemaling berekend. Met deze gegevens kan de vergunning in het kader van de Waterwet aangevraagd worden.

Indien de mate waarin effecten optreden niet om nadere kwantificering vragen, wordt enkel fase 1 in deze rapportage uitgewerkt. Indien de mate waarin effecten optreden wel om nadere kwantificering vragen, is ook fase 2 uitgewerkt. Er wordt bij het bepalen van de effecten rekening gehouden met de mogelijke invloed van bemaling van naastgelegen masten op de verlaging. Voor een mastlocatie zijn de twee naastliggende mastlocaties maatgevend voor de verlaging en de effecten.

Dit geohydrologisch onderzoek vormt daarnaast een bron van gegevens en basis voor het door de aannemer op te stellen werkplan en uitvoeringsplan van de bemaling (bemalingsplan).

Daarnaast is aandacht besteed aan de kwalitatieve aspecten, vanuit de voorgenomen lozing van bemalingswater op oppervlaktewater.

3.2 *Veld- en laboratoriumwerkzaamheden*

3.2.1 *Veldwerkzaamheden*

Ten behoeve van het geohydrologisch onderzoek zijn ter plaatse van de toekomstige bouwput de volgende veldwerkzaamheden uitgevoerd:

- 4 sonderingen tot 40 m -mv (of maximale reactiekracht van 16 ton);
- Twee boringen tot ten minste 4,0 m -mv;
- Het plaatsen van ten minste één peilbuis ter bepaling van de freatische grondwaterstand in de deklaag;
- De stijghoogte is bij plaatsing van de peilbuis bepaald. Na een wachttijd van tenminste 1 week is een tweede meting uitgevoerd;
- Het nemen van een monster van het oppervlaktewater. Niet ter plaatse van iedere mastlocatie is een monster genomen, maar wel van elk ontvangend oppervlaktewater (zie bijlage 3-3 voor de locatie van monsternamen).

De data waarop deze veldwerkzaamheden hebben plaatsgevonden, zijn weergegeven bij de resultaten van de veldwerkzaamheden zoals weergegeven in bijlage 3-2 en 3-3.

3.2.2 *Laboratoriumwerkzaamheden*

Het grondwater in de peilbuizen en het oppervlaktewater is bemonsterd en geanalyseerd op het standaardlozingspakket (Arseen (As), Chloride (Cl), Zuurstof (O₂), Ammonium (NH₄), Stikstof (N-Kjeldahl), Fe²⁺, Fe-totaal, BZV (biologisch zuurstofverbruik), CZV (chemisch zuurstofverbruik), Sulfaat (totaal), Fosfaat (totaal), zuurgraad (pH), geleidingsvermogen (EGV), droogrest onopgeloste bestanddelen (zs)).

De resultaten van de veld- en laboratoriumwerkzaamheden zijn opgenomen in bijlage 3-2. De resultaten zijn tevens beknopt weergegeven in de als bijlage 3-3 opgenomen tekening.

3.3 *Algemene beschrijving tracé*

3.3.1 *Maaiveld*

De hoogtemetingen gedaan tijdens de veldwerkzaamheden zijn in tabel 3.13 in bijlage 3-2 opgenomen. Hieruit leiden wij een gemiddelde maaiveldhoogte ter plaatse van de locatie af van 0,32 m NAP.

3.3.2 Bodemopbouw

In onderstaande paragrafen is de ondiepe bodemopbouw en geohydrologische opbouw beschreven.

3.3.2.1 Ondiepe bodemopbouw

Op basis van boringen uitgevoerd tijdens de veldwerkzaamheden bestaat de deklaag vanaf maaiveld (0,32 NAP m) tot maximale boordiepte uit klei. Echter vanaf -7.5 NAP tot -10.5 NAP is een ingesloten zandlaag aanwezig binnen de deklaag.

3.3.2.2 Geohydrologische opbouw

De regionale bodemopbouw is weergegeven in onderstaande tabel 3.1. De gegevens uit deze tabel zijn ontleend aan www.DINOloket.nl aangevuld met de lokale locatiespecifieke gegevens zoals naar voren komt uit de sonderingen uitgevoerd in het kader van het geotechnische onderzoek (zie hoofdstuk 4) en de handboringen voor het cultuurtechnisch onderzoek (zie hoofdstuk 2). In onderstaande tabel zijn ook de geohydrologische formaties en de op basis van DINOloket en ervaring geïnterpreteerde parameters weergegeven (weerstanden en doorlatendheden).

Daarnaast is bij de handboringen per laag de waterdoorlatendheid (k-waarde) geschat voor het berekenen van de uit te voeren bemalingen (zie bijlage 1-1).

Tabel 3.1: Geohydrologische opbouw

Globale diepte (m NAP)	Samenstelling	Geohydrologische eenheid	Formatie	Doorlatendheid/weerstand
0,32 tot -7,5	Klei	deklaag	Naaldwijk	550 dagen
-7,5 tot -10,5	zand	Ingesloten zandlaag	Naaldwijk	0,5 – 1,5 m/d
-10,5 tot -11,4	klei	deklaag	Naaldwijk	50 dagen
-11,4 tot -25,5	zand	watervoerende laag	Eem	5 – 20 m/d
-25,5 tot -40	klei	slechtdoorlatende laag	Peelo	750 dagen

3.3.3 Watersysteem

In onderstaande paragrafen zijn de gegevens van het oppervlaktewater en grondwater beschreven.

3.3.3.1 Oppervlaktewaterpeilen

Het peil van het oppervlaktewater is niet beschikbaar.

3.3.3.2 Freatisch grondwater

De Gemiddeld Hoogste Grondwaterstand (GHG) en Gemiddeld Laagste Grondwaterstand (GLG) geven de grondwaterstandsfluctuatiezone aan. Deze kunnen in het veld terug te vinden zijn als hydromorfe profielkenmerken. Op basis van de hydromorfe profielkenmerken in boringen op de locatie is een gemiddelde GHG af te leiden van 0,70 m –mv en de GLG op 1,57 m -mv. Bij een maaiveldniveau van 0,32 m NAP komt dit overeen met een GHG van -0,38 m NAP en een GLG van -1,25 m NAP.

De in peilbuis 71901-1 met filterdiepte 1,50 tot 2,50 m -mv tijdens de veldwerkzaamheden opgenomen freatische stijghoogte is weergegeven in onderstaande tabel. De waarden ten opzichte van maaiveld zijn met de maaiveldhoogte van 0,39 m NAP bij de peilbuis (in het rapport afgerond op twee decimalen) vertaald naar een waarde ten opzichte van NAP.

Tabel 3.2: Ondiepe stijghoogte peilbuis 71901-1

Datum	Stijghoogte [m -mv]	Stijghoogte [m NAP]
11/11/2013	0,90	-0,51
11/26/2013	1,29	-0,90

Stijghoogten diepe grondwater

Op grond van de verschillen tussen de freatisch grondwaterstanden zoals afgeleid uit de hydromorfe kenmerken en gegevens van de stijghoogten in het watervoerend pakket concluderen wij dat er geen duidelijk verschil is in stijghoogte. Er is daarmee geen sprake van een duidelijke infiltratie- of kwelsituatie.

De in peilbuis 71901a-1 met filterdiepte 3,65 tot 4,65 m -mv tijdens de veldwerkzaamheden opgenomen stijghoogte van het watervoerend pakket is weergegeven in onderstaande tabel. De waarden ten opzichte van maaiveld zijn met de maaiveldhoogte ter plaatse van de peilbuis [0,39 m NAP] vertaald naar een waarde ten opzichte van NAP.

Tabel 3.3: Diepe stijghoogte peilbuis 71901a-1

Datum	Stijghoogte [m -mv]	Stijghoogte [m NAP]
11/11/2013	0,90	-0,51
11/26/2013	1,30	-0,91

3.3.3.3 Grond- en oppervlaktewaterkwaliteit

Het waterbeheer voor zowel de kwaliteit van grond- als oppervlaktewater valt onder verantwoordelijkheid van Waterschap Noorderzijlvest. Of gehalten in het grondwater te hoog zijn en maatregelen nodig zijn voordat geloosd kan worden, dient in overleg met het waterschap te worden afgestemd.

De effecten op de waterkwaliteit kenmerken zich in het algemeen door verzilting, vermisting, zuurstofhuishouding, giftigheid, verkleuring, vertroebeling en bodemvorming. De parameters die hier invloed op hebben, zijn bepaald door een bemonstering en analyse van het grondwater in de peilbuizen en oppervlaktewater. De resultaten hiervan staan in tabel 3.4 weergegeven. Van het ondiepe grondwater zijn geen kwaliteitsgegevens beschikbaar.

Voor het lozen van grondwater is het Besluit lozing buiten inrichting van toepassing (16 maart 2011, artikel 3.2). Lozing in oppervlaktewater is toegestaan indien het gehalte onopgeloste stoffen ten hoogste 50 mg/l bedraagt en als gevolg van de lozing geen visuele verontreiniging optreedt. Dit laatste hangt over het algemeen samen met de aanwezigheid van ijzer en het zuurstofgehalte.

Ter plaatse van de lozingspunten zijn het oppervlaktewater en de waterbodem geanalyseerd. Dit is gedaan om de kwaliteit van het oppervlaktewater inzichtelijk te maken en de mate van visuele verontreiniging als gevolg van opwerveling van de waterbodem te kunnen inschatten.

In tabel 3.4 is tevens de norm voor onopgeloste bestanddelen in oppervlaktewater opgenomen. De tabel is aangevuld met indicatieve lozingsnormen voor de parameters die vanuit de zorgplicht relevant zijn voor de waterkwaliteit. Deze normen zijn echter indicatief en gebaseerd op Commissie Integraal Waterbeheer (Kleine en kortdurende lozingen Wvo, juni 2001).

Tabel 3.4: Indicatieve lozingsnorm

Parameter	Eenheid	Meetwaarde grondwater ondiep (71901-1)	Meetwaarde grondwater diep (71901a-1)	Meetwaarde oppervlaktewater (71901ow-1)	Indicatieve norm
Filterdiepte	m -mv	1,50 tot 2,50	3,65 tot 4,65	n.v.t.	n.v.t.
Droogrest onopgeloste bestanddelen	mg/l	n.b.	3600	5	< 50
		n.b.			
Zuurstof [O]	mg O ₂ /l	n.b.	3,1	9,4	> 5.0
Ijzer [Fe]	mg/l	n.b.	1,8	2,0	< 5.0
Ammonium (als N)	mg N/l	n.b.	< 0,05	< 0,05	< 20
Arseen [As]	µg/l	n.b.	< 1,5	5,1	< 30
Chloride	mg/l	n.b.	21	240	< 200
Fosfor [P]	mg/l	n.b.	0,710	0,600	< 1,0

Stikstof (N; volgens Kjeldahl)	mg/l	n.b.	< 1,0	< 1,0	< 20
Sulfaat (opgelost, als S)	mg S/L	n.b.	13,0	53,0	< 100

n.b. = niet beschikbaar

De gehalten, waargenomen in peilbuis 71901a-1 met filterdiepte 3,65 tot 4,65 m -mv rond de diepte van de grondwateronttrekking, zijn representatief voor de lozing van de grondwateronttrekking.

Uit bovenstaande tabel kan geconstateerd worden dat bij de lozing van het grondwater de volgende indicatieve lozingsnormen overschreden worden: zwevend stof en zuurstof.

De indicatieve lozingsnorm voor zwevend stof en zuurstof wordt overschreden en de concentratie in het ontvangende oppervlaktewater is respectievelijk lager en hoger dan die in het te lozen water. De verwachting is dat er door de lozing een verslechtering in waterkwaliteit in het ontvangende oppervlaktewater optreedt.

Maatregelen die genomen kunnen worden om de concentratie van deze stoffen te verlagen (of verhogen bij zuurstof) zijn de volgende: het verhogen van de concentratie zuurstof kan door middel van beluchten, een hoge concentratie zwevende stoffen (droogrest onopgeloste bestanddelen) kan verlaagd worden door middel van een filter.

3.4 Bemaling

3.4.1 Aanlegmethode bi-pole mast

De afmeting van de bouwput bedraagt 25 x 50 m. De benodigde ontgravingsdiepte bedraagt 3,5 m – mv. Voor de aanleg van de mastvoet wordt met een maximale aanlegperiode en bemalingsduur van 4 weken gerekend.

3.4.2 Berekening

Bij de berekening van het waterbezwaar is rekening gehouden met de volgende uitgangs- en aandachtspunten.

3.4.2.1 Uitgangspunten

- De berekeningen zijn uitgevoerd ten opzichte van de stijghoogte in het watervoerend pakket om geen onderschatting te maken van het waterbezwaar (worstcase-scenario);
- Bij de bemaling is uitgegaan van een ontwateringsdiepte van 0,5 m beneden de putbodem;
- De onttrekkingshoeveelheden en bijbehorende verlagingen zijn berekend uitgaande van een instationair onttrekkingsdebiet. Bij een gespannen pakket is uitgegaan van een stationair onttrekkingsdebiet aangezien binnen de aangehouden bemalingsduur het maximale invloedgebiedsgebied wordt bereikt;
- Voor analytische berekeningsmethoden is een oneindig uitgestrekt homogeen pakket verondersteld. Bij een gespannen pakket is uitgegaan van een stationair onttrekkingsdebiet aangezien binnen de aangehouden bemalingsduur het maximale invloedgebiedsgebied wordt bereikt;
- In de onttrekkingshoeveelheden is geen rekening gehouden met een eventuele toename in debiet als gevolg van de nabije ligging van oppervlaktewater;
- In de berekeningen wordt rekening gehouden met de effectieve dikte van de watervoerende laag (onvolkomenheid van filters volgens Forcheimer);
- De lozing van het onttrokken grondwater kan plaatsvinden op nabij gelegen oppervlaktewater, waar ook het monster uit oppervlaktewater is genomen (zie bijlage 3-3);
- Per mastlocatie wordt met een maximale bemalingsduur van 4 weken gerekend.

3.4.2.2 Debiet en waterbezwaar

Bij de bemalingen kan sprake zijn van een freatische, een deels semi-gespannen en deels gespannen situatie van het grondwater. De formules van Theis kan worden gebruikt bij instationaire bemaling voor deze drie situaties. Omdat deze allemaal voorkomen op dit tracé is de formule van Theis toepasbaar. Hiervoor dient wel de parameter meewerkend porievolume of specifieke berging per situatie aangepast

te worden. Op de delen van het tracé waar een gespannen situatie van het grondwater aanwezig is, passen wij de formule van De Glee toe.

Theis

Voor de berekening van debieten en verlaging van de stijghoogte in freatische, een deels semi-gespannen situatie van het grondwater is gebruik gemaakt van een afgeleide van de formule van Theis (1935).

$$Q_{Theis} = \frac{s_r \cdot 4 \cdot \pi \cdot kD}{W(u)}$$

met S_r = gewenste verlaging ter hoogte van de bouwput (m)
 kD = transmissiviteit (m^2/d)
 $W(u)$ = Theis Well functie (-)

Waarin u :

$$u = \frac{r^2 S}{4 \cdot kD \cdot t} \quad (-)$$

met r = straal bouwput (m)
 S = bergingscoëfficiënt (-)
 t = tijd (d)

$W(u)$: Theis well functie, die benaderd kan worden door:

$$W(u) = -0,5772 - \ln u + u - \frac{u^2}{2.2!} + \frac{u^2}{3.3!} - \frac{u^2}{4.4!} + \dots$$

De Glee

Op de delen van het tracé waar een gespannen situatie van het grondwater aanwezig is, passen wij de formule van De Glee toe.

Spanningsbemaling

De formule van De Glee kan worden gebruikt voor stationaire berekeningen in semi-gespannen aquifers. In dat geval is sprake van nalevering vanuit de aquitard of bovenliggende aquifer. De volgende randvoorwaarden:

- Aquifer is semi-gespannen;
- Aquifer en aquitard zijn oneindig uitgestrekte pakketten;
- Homogeen, isotroop en uniforme dikte van de aquifer;
- Uitgangssituatie: horizontale grondwaterspiegel;
- Constante onttrekkingshoeveelheid en stroming naar de put is stationair;
- Volkomen bron;
- Verticale stroming in aquitard;
- Verwaarloosbare verlaging in boven- (en onder-)gelegen aquifer;
- $\lambda > 3D$.

Maatgevend voor de mate van nalevering van grondwater uit een boven- (en onder)liggend pakket is de weerstand van de aquitard (deklaag) en de hoeveelheid te onttrekken water.

Formule van De Glee:

$$Q_{DeGlee} = \frac{(s \cdot 2 \cdot \pi \cdot kD)}{K_0(r/\lambda)}$$

met s = gewenste verlaging ter hoogte van de bouwput
 $K_0 (r/\lambda)$ = Besselfunctie
 r = straal van de bouwput
 λ = spreidingslengte = $\sqrt{k * D * c}$
 k = doorlatendheid
 D = dikte aquifer
 c = weerstand aquitard

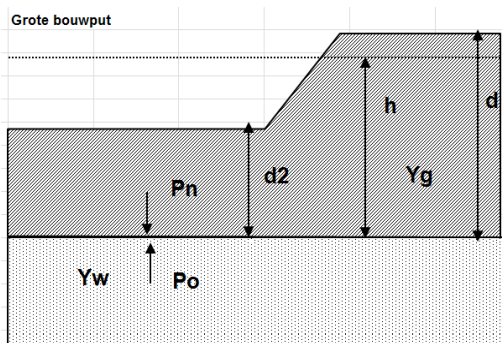
3.4.2.3 Opbarstgevaar

Indien zich onder de bouwputbodembodem een slecht doorlatende laag bevindt, bestaat er een risico dat de bouwputbodembodem, als gevolg van de waterdruk aan de onderzijde van deze laag, zal opbarsten. Het gevaar voor opbarsten wordt bepaald door de verhouding tussen de opwaartse en neerwaartse krachten, in formule:

$$V_f = P_n/P_o = d_2 * Y_g / h * Y_w$$

Waarin:

V_f veiligheidsfactor, verhouding tussen neer- en opwaartse druk (1,2);
 P_n neerwaartse druk door bovenliggende grondlagen (kN/m²);
 P_o opwaartse druk (waterspanning) (kN/m²);
 d_2 dikte van de slecht doorlatende grondlagen onder de bouwputbodembodem (m);
 Y_g gemiddeld volumegewicht van de grond inclusief poriewater (kN/m²);
 Y_w gemiddeld volumegewicht van poriewater (kN/m²);
 h stijghoogte van het grondwater in de onderliggende watervoerende laag t.o.v. de onderzijde van de slecht doorlatende laag.



Tabel 3.5: Uitgangspunten en uitkomsten van de opbarstberekening.

mast	uitgangspunten			Yw	aandeel bodem			Yg	evenwichtsberekening			
	d2 [m]	d [m]	h [m]		veen [10]	klei [14]	zand [18]		Pn [kN]	Po [kN]	Yf <1,2	verlaging stijghoogte [m]
719	8,2	11,7	11,4	9,8	0,0	0,7	0,3	15,2	124,6	111,7	Ja	0,8

Voor de opbarstberekening is gebruik gemaakt van de hoogste waarde van de gemeten grondwaterstanden (freatisch) en stijghoogtes (watervoerend pakket).

Uit bovenstaande tabel volgt of er een veiligheidsfactor (Y_f) is, die al dan niet groter is dan 1,2. Aangezien hier "Ja" aangegeven is, is een verlaging van de stijghoogte door spanningsbemaling van 0,8 meter benodigd om opbarsting van de bouwput te voorkomen.

3.4.2.4 Bandbreedteanalyse

Voor de bandbreedteanalyse is een tweetal parameters die we beschouwen:

- Bodemopbouw;
- Stijghoogten.

De gegevens van het te bemalen werk zoals bemalingsduur en afmetingen nemen wij niet mee omdat deze als uitgangspunt gezien moeten worden.

Het onttrekkingsdebiet en waterbezwaar worden voornamelijk bepaald door de doorlatendheid van de aanwezige zandlaag onder de deklaag. Op basis van de boorbeschrijvingen en ervaring hebben we een kD waarde van 282,0 m²/dag en een dikte van 14,10 m aangehouden. De doorlatendheid zou kunnen variëren tussen 5,0 m/dag en 20,0 m/dag. Bij de berekening van het debiet en waterbezwaar wordt rekening gehouden met deze spreiding.

Uitgangspunt is het worst-case scenario, daarom zijn het uiteindelijke debiet en waterbezwaar met de maximale doorlatendheid opgenomen in het rapport.

3.4.2.5 Debiet en waterbezwaar

Deklaag

Voor de bemaling van de deklaag met een verlaging ten opzichte van de GHG van 3,3 m is het totaal benodigd debiet berekend op 47,6 m³/uur. Bij een verlaging ten opzichte van de GLG van 2,4 is het totaal benodigde debiet berekend op 34,5 m³/uur.

Spanningbemaling

Voor de spanningsbemaling van de watervoerende laag met een verlaging ten opzichte van de maximaal gemeten stijghoogte is voor een verlaging van 0,8 m het totaal benodigd debiet berekend op 33,9 m³/uur.

Het totale debiet van de bemaling bedraagt bij GHG 81,5 m³/uur en bij GLG 34,5 m³/uur.

Waterbezwaar

De bemalingsduur bedraagt vier weken. Het totaal verwachte waterbezwaar in de bemalingsperiode van 4 weken bedraagt circa 54.768 m³ bij GHG en 23.210 m³ bij GLG. Het waterbezwaar overschrijdt de vergunningsplichtige hoeveelheid wel.

Een aantal zaken kan leiden tot een hoger waterbezwaar dan hier berekend is. Er kan neerslag vallen. Daarnaast moet rekening gehouden worden met het leegpompen van de bouwkuip en mogelijk leegpompen van nabijgelegen oppervlaktewater. Ook kunnen mogelijke onvoorziene situaties tot extra waterbezwaar leiden. Deze zijn niet meegenomen in de berekening van het waterbezwaar.

3.4.3 Bemalingswijze

Bij de bemalingswijze dient rekening gehouden te worden met de heterogeniteit in bodemopbouw. Het goed ontwateren van de verschillende lagen in de bodem kan door het toepassen van verticale onttrekkingfilters met lange perforatie en, al dan niet haalbuizen.

3.4.4 Verlaging grondwaterstand en invloedsgebied

3.4.4.1 Invloedgebied freatisch pakket

In afbeelding 3.1 is de ligging van de mastlocatie en het maximale invloedsgebied weergegeven op een topografische ondergrond.

Het maximale invloedsgebied in de deklaag bedraagt 140 m, onder de slecht doorlatende laag in de watervoerende laag 245 m. Dit maximale invloedsgebied is weergegeven op kaart om een eventuele afweging te maken over het al dan niet acceptabel zijn van deze effecten.

3.4.4.2 Invloedsgebied watervoerend pakket

Tabel 3.6: Invloedsgebieden bij GHG

	afstand [m]	
verlaging	freatisch pakket	watervoerend pakket
0,05 m	140	245
0,10 m	125	180
0,20 m	105	120
0,5 m	80	50
1,0 m	65	20

Tabel 3.7: Invloedsgebieden bij GLG

	afstand [m]	
verlaging	freatisch pakket	watervoerend pakket
0,05 m	130	-
0,10 m	115	-
0,20 m	95	-
0,5 m	75	-
1,0 m	60	-

Het invloedsgebied overlapt met dat van de naastgelegen masten. De verlaging in het overlappende gebied is de som van de afzonderlijke verlagingen. Voor deze mastlocatie leidt dat niet tot extra risico of toename in waterbezwaar.

3.4.5 Beknopte analyse mogelijke effecten

Binnen het maximale invloedsgebied zijn de volgende objecten aanwezig: bebouwing (op 110 m, dit betekend een verlaging van 0.2 m), weg (op 20 m, dit betekend een verlaging van 1 m), kabels en leidingen (op 120 m, dit betekend een verlaging van 0.2 m), een bestaande vakwerkmast (afstand circa 130 m) en landbouw met watergangen (zie figuur 3.1).

Zettingen

Beoordeeld is of objecten zettingen kunnen ondergaan wanneer deze zich bevinden binnen de verlagingcontouren zoals deze zijn bepaald bij GLG.

Ter plaatse van de bebouwing is het de verwachting dat zettingen kunnen optreden als gevolg van de spanningsbemaling bij GLG.

Ter plaatse van de toegangsweg is het de verwachting dat zettingen kunnen optreden als gevolg van de spanningsbemaling bij GLG.

Bestaande vakwerkmasten

De bodemopbouw en grondwaterverlagingen ter plekke van de bestaande vakwerk mast geven aan dat wel kans op zettingen kan optreden. Deze eventuele zettingen leiden niet tot schade aan de fundering van de mast. Daarom zijn geen verdere maatregelen benodigd voorafgaand en/of tijdens de constructiewerkzaamheden.

De kabels en leidingen bestaan uit diverse typen leidingen (o.a. water, gas, riolering) en gevaarlijke hoogspanningsmasten. De gevaarlijke inhoud buisleidingen, riolering en hoge druk gasleidingen zijn het meest kwetsbaar, zettingschade kan bij deze leidingen optreden. Het is niet uit te sluiten dat ten behoeve van kabels en leidingen mitigerende maatregelen genomen moeten worden. Deze te nemen maatregelen worden voorafgaand en/of tijdens de constructiewerkzaamheden afgestemd met de beheerders.

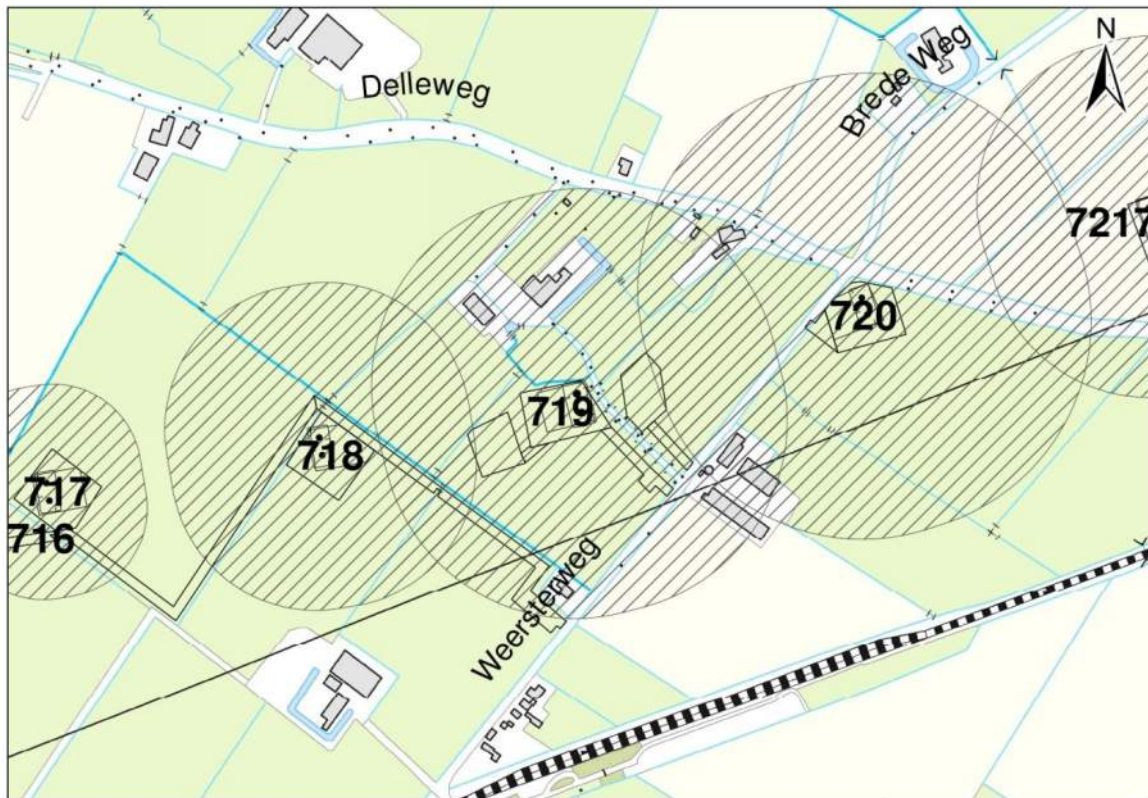
Als gevolg van de verlaging van de grondwaterstand is niet uit te sluiten dat droogteschade optreedt aan de landbouwgewassen. Daarom moet voorafgaand aan de werkzaamheden worden afgestemd met de beheerder en eigenaar.

De locatie is niet gelegen in een waterwingebied of boringsvrije zone en dus ook niet binnen grondwaterbeschermingsgebied.

Mogelijke maatregelen om het invloedsgebied te verkleinen zijn:

- Verhogen van de mastvoet;
- Toepassen van retourbemaling, in het geval van spanningsbemaling;
- Toepassen van onttrekkingsbeperkende maatregelen zoals waterdichte (beton)vloeren of biologische afbreekbare waterremmende injectievloeistof;
- Verkorten van de bemalingsduur.

Afbeelding 3.1: Ligging mastlocatie en invloedsgebied op topografische ondergrond (Bron: top10NL-Kadaster)



3.5 Effecten grondwater

De beknopte analyse van mogelijke effecten veroorzaakt door de bemaling geven aan dat mogelijk zettingschade kan optreden ter plekke van infrastructuur. Daarom is het thema zettingen in de onderstaande paragraaf 3.5.1. verder uitgewerkt.

3.5.1 Zettingen

In deze paragraaf zijn berekeningen gemaakt van de te verwachten zettingen ten gevolge van de verlaging van de grondwaterstand voor de aanleg van de masten.

Gehanteerde documenten en literatuur:

- NEN9997-1+C1:2012, Geotechnisch ontwerp van constructies;
- Grondopbouw per mastlocaties zoals is aangegeven in paragraaf 3.3.2, zie tabel 3.1. (De grondparameters zijn gebaseerd op sonderingen en tabel 2b uit NEN9997-1). In het algemeen geeft de tabel uit de NEN9997-1 een veilige inschatting van de parameters. De onnauwkeurigheid van de berekende zettingen bedraagt +/- 30%.

Uitgangspunten:

- Bemalingsduur is 28 dagen;

- De initiële grondspanning is bepaald bij een lage grondwaterstand (GLG);
- De freatische GLG/GHG is bepaald aan de hand van hydromorfe profielkenmerken ter plekke van de boorprofielen, zie sub paragraaf 3.3.3.3;
- De GHG/GLG van de stijghoogte in het watervoerend pakket is in sommige gevallen gemeten. In de gevallen dat deze onbekend is, is gebruik gemaakt van de door Deltares bepaalde gemiddelde grondwaterstand (figuur 10.D uit Noord-West 380 kV-verbinding, watervergunningen, Deltares 2012), peilbuismetingen uit het DINO-loket en vergeleken met de freatische GHG/GLG;
- De grondwaterstandsverlaging veroorzaakt door de bemaling is bepaald ten opzichte van de GLG (freatische en stijghoogte). Hiervoor is dezelfde methode gebruikt als bij de berekende verlaging ten opzichte van GHG, zie sub paragraaf 3.4.2.2.
- Bij de berekening is een conservatieve berekening, de grond – en modelparameters zijn conservatief gekozen.

Berekeningswijze:

De zettingen ten gevolge van de freatische grondwater en stijghoogte verlaging zijn bepaald met behulp van D-settlement. Gekozen is voor de methode NEN-Koppejan met het consolidatie model Darcy.

Resultaten:

De GHG/GLG waarden van het freatische grondwater staan in sub paragraaf 3.3.2.2, zie tabel 3.8. In de omgeving van deze mast is geen representatieve gemeten GLG waarde van het eerste watervoerend pakket aanwezig. Daarom is als indicatie de GHG/GLG van het freatische grondwater overgenomen. Dit komt overeen met de gemiddelde stijghoogte in het watervoerend pakket bepaald door Deltares (figuur 10.D uit Noord-West 380 kV-verbinding, watervergunningen, Deltares 2012).

Tabel 3.8: GHG/GLG van het freatische en diepe grondwater.

	Freatisch grondwater		Stijghoogte in diep grondwater	
	[m NAP]	[m-mv]	[m NAP]	[m-mv]
GHG	-0,38	-0,70	-0,38	-
GLG	-1,25	-1,57	-1,25	-

Tabel 3.9: grondopbouw met bijbehorende grondparameters.

Globale diepte (m NAP)	Samenstelling	Formatie	Ydr/Ynat [kN/m ³]	C'p [-]	C's [-]	Cv [m ² /s]
+0,44 tot -0,50	Toplaag, klei humeus	Naaldwijk	13/13	10	110	1*10 ⁻⁷
-0,50 tot -7,50	Klei, siltig	Naaldwijk	14/14	10	110	1*10 ⁻⁷
=7,50 tot -10,50	Zand ¹⁾	Naaldwijk	18/20	200	∞	drained
-10,50 tot -11,40	Veen	Naaldwijk	12/12	7,5	20	1*10 ⁻⁶
-11,40 tot -25,50	Zand	Eem	18/20	200	∞	drained
-25,50 tot -40,00	Klei / Leem	Peelo	17/17	20	220	1*10 ⁻⁶

Bodemopbouw o.b.v. sondering DKMP719-2

1) zandlaag beschouwd als zijnde geïsoleerd zoals geïnterpreteerd in Tabel 3.1.

Tabel 3.10: verlagingen en afstanden ten opzichte van GHG/GLG vanwege verlaging freatisch grondwater.

Verlaging [m] t.o.v. GHG	afstand t.o.v. GHG [m]	Verlaging t.o.v. GLG [m]	afstand t.o.v. GLG [m]
0,05	140	0,05	248
0,10	125	0,10	180
0,20	105	0,20	120

0,5	80	0,5	50
1,0	65	1,0	20
2,8	0	1.8	0

Tabel 3.11: verlagingen en afstanden ten opzichte van GHG/GLG vanwege spanningsbemaling.

Verlaging [m] t.o.v. GHG	afstand t.o.v. GHG [m]	Verlaging t.o.v. GLG [m]	afstand t.o.v. GLG [m]
0,05	130	-	-
0,10	115	-	-
0,20	95	-	-
0,5	75	-	-
1,0	60	-	-
0,8 á 1,0	0	-	-

Tabel 3.12: resultaten van zettingsberekening.

Verlaging/object	Verlaging [m]	Afstand tot rand bouwput [m]	Zetting [m] na 28 dagen	Eindzetting [m] 30 jaar	Effect
Toegangsweg	1,00 (freatisch) / 0,00 (spanning)	20	0,002	0,076	nihil
Bebouwing	0,24 (freatisch) / 0,00 (spanning)	110	0,001	0,011	nihil
Kabels en leidingen	0,20 (freatisch) / 0,00 (spanning)	120	0,001	0,009	nihil

Weersterweg of Toegangsweg naar erf Weg

Ter plaatse van de weg zijn zettingen berekend van circa 0,002 meter na 28 dagen. Naar verwachting zullen, door de aanwezigheid van de aardebaan en door voorbelasting van het verkeer, de zettingen nihil zijn waardoor geen maatregelen benodigd worden geacht.

Bebouwing

Ter plaatse van de bebouwing zijn zettingen berekend van 0,001 meter na 28 dagen. Naar verwachting zijn de effecten van deze zettingen op de bebouwing nihil.

Kabels en leidingen

Ter plaatse van de kabels en leidingen zijn zettingen berekend van 0,001 meter na 28 dagen. Naar verwachting zijn de effecten van deze zettingen op de kabels en leidingen nihil.

Voor de aanwezige bebouwing wordt geadviseerd om de zettingen te monitoren.

3.5.2 Droogteschade landbouw

Als gevolg van de verlaging grondwaterstand is niet uit te sluiten dat droogteschade optreedt aan de vegetatie van landbouwgebieden. Door de relatief korte duur van de bemaling is de kans op droogteschade beperkt. Indien de bemaling plaats vindt in een groeiperiode en er ten tijde van de bemaling te weinig neerslag valt kan in overleg met de gebruikers berekening of bevoeiing overwogen worden om schade te voorkomen. Buiten het groeiseizoen en in perioden met voldoende neerslag wordt geen schade aan gewassen verwacht. Voorafgaand aan de werkzaamheden moet worden afgestemd met de beheerder en eigenaar.

3.5.3 Droogteschade natuur

Niet van toepassing.

3.5.4 Verontreinigingen

Het onderzoek in Hst 5 geeft aan dat geen (mobiele) verontreiniging aanwezig zijn. Aan de hand van de berekende invloedsgebieden van de freatische- en spanningsbemaling is een extra check gedaan bij de bodeminformatiekaart van de provincie Groningen (20 juni 2014).

Ongeveer 120 meter ten noordwesten van de mastlocatie ligt Delleweg 11a, hier is in 2009 een verkennend bodemonderzoek (locatie GR002401271). De resultaten van het onderzoek zijn niet opgenomen in het systeem. Op de locatie zijn geen historisch verdachte activiteiten bekend. Ongeveer 200 meter ten zuidoosten van de mastlocatie ligt Weersterweg 14, hier is in 1998 een verkennend bodemonderzoek (locatie GR002400128). De resultaten van het onderzoek zijn niet opgenomen in het systeem, wel wordt de aanbeveling 'uitvoeren OO' gegeven. Op de locatie zijn enkele historisch verdachte activiteiten bekend: goederenopslagplaats, bovengrondse afgewerkte olietank, bovengrondse dieseltank en bestrijdingsmiddelenopslagplaats. Gezien de aard van de activiteiten en de afstand wordt de kans op het aantreffen van een mobiele verontreiniging op de mastlocatie als gering beschouwd.

3.5.5 Archeologie

Ter plekke van mast 719 is de verwachting hoog dat archeologische waarden aanwezig zijn (zie hoofdstuk 6). Het verlagen van de grondwaterstand onder de historisch laagste grondwaterstand kan mogelijk aanwezige archeologische waarden verstoren. Daarom moet naast het karterend onderzoek genoemd in Hoofdstuk 6, aanvullend karterend onderzoek plaatsvinden. Dit moet binnen het invloedsgebied van de bemaling gedaan worden waar de grondwaterstand onder de historisch laagste grondwaterstand komt, zie voor meer informatie hoofdstuk 6

3.5.6 Grondwateronttrekkingen derden

Grondwateronttrekkingen van derden zijn op basis van het landelijk grondwaterregister en gegevens van de provincie niet aanwezig. Er is geen informatie beschikbaar over onttrekkingen die niet bij de provincie zijn geregistreerd.

3.6 Uitvoeringstechnische aspecten

3.6.1 Technische principes bemaling

Uitvoeringstechnische aspecten zijn uiteindelijk de verantwoordelijkheid van de aannemer. Zoals aangegeven in de sub paragraaf 3.4.3. moet bij de bemalingswijze rekening gehouden worden met de heterogeniteit in bodemopbouw. Het goed ontwateren van de verschillende lagen in de bodem kan door het toepassen van verticale onttrekkingfilters met lange perforatie en, al dan niet haalbuizen. Daarnaast moet bij fijn zandige afzettingen op grof zandigere pakketten rekening gehouden worden dat de filters niet te diep in het grof zandige pakket worden gezet.

3.6.2 Voorschriften, vergunningen en heffingen

Niet van toepassing

3.6.3 Monitoring

Voorafgaand aan de werkzaamheden moet contact worden opgenomen met de beheerder en eigenaar van de landbouwgrond voor afstemming of monitoring van de verlaging nodig is om schade vast te stellen.

De stijghoogte van het watervoerend pakket is onbekend, daarom wordt aanbevolen om deze te monitoren door een peilbuis te plaatsen.

3.7 Samenvatting

In onderstaande tabel 3.13 is een samenvatting weergegeven van het verwachte waterbezwaar, de geadviseerde bemalingswijze en aandachtpunten.

Tabel 3.13: Samenvatting bemaling

thema	resultaat
lozing	Zwevende stof en zuurstof
spanningsbemaling noodzakelijk	Ja
debiet freatisch pakket	47,6 m ³ /uur

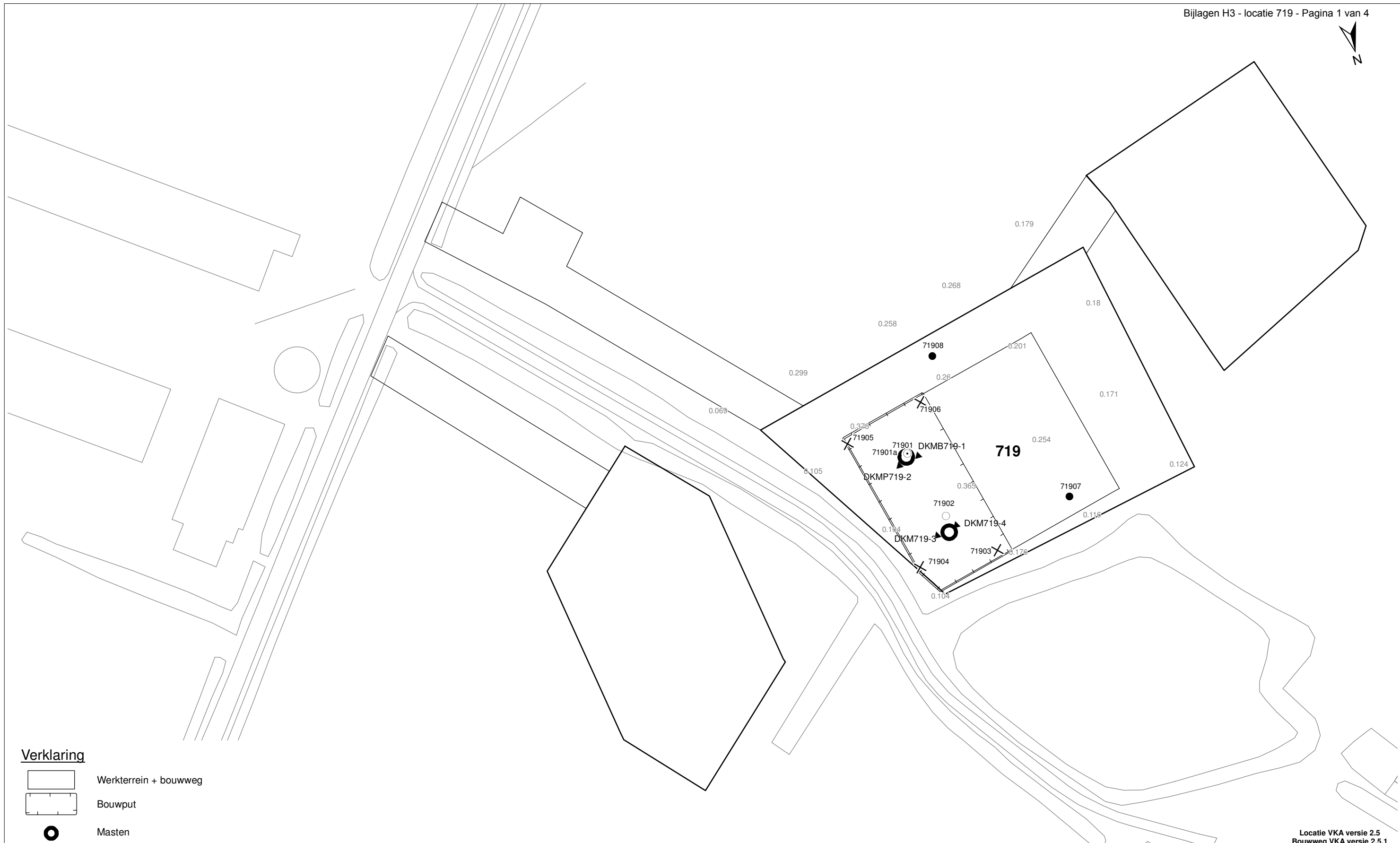
debiet watervoerend pakket/spanningsbemaling	33,9 m ³ /uur voor GHG
debiet totaal	81,5 m ³ /uur voor GHG
bemalingsduur	4 weken
totaal waterbezwaar	54768 m ³
Invloedgebied deklaag	140 m
Invloedgebied watervoerend pakket	245 m
Bemalingswijze	verticale bemaling van deklaag en watervoerende laag
Potentieel effect	Zettingschade en droogteschade

3.8 *Bijlagen H3*


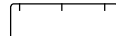






Bijlage 3-1: Locatie inclusief onderzoekspunten


Bijlage 3-2: Overzicht veldgegevens en analyseresultaten

Bijlage 3-3: Tekening: waterinformatiekaart



Verklaring

-  Werkterrein + bouwweg
-  Bouwput
-  Masten
-  Locatie sondering incl. nummer
-  Locatie boring tot 0,50 m-mv
-  Locatie boring tot 1,20 m-mv
-  Locatie boring tot 4,00 m-mv
-  Locatie boring + peilbuis



Locatie VKA versie 2.5
Bouwweg VKA versie 2.5.1

TITEL		GEOHYDROLOGIE KAART MAST : 719		Noord - West 380 kV	
STATUS	GETEKEND DOOR T. Cornea	AFD.	PAR.	OPDRACHTGEVER TenneT	
	GECONTROLEERD DOOR E. Aldershof	AFD.	PAR.	OMSCHRIJVING WIJZIGING	GETEKEND BIJ ARCADIS
	VOOR AKKOORD M. van Driel	AFD.	PAR.	SCHAAL 1:1000	DATUM 1e UITGAVE 03.04.2014
VAKGEBIED	TEK. SOORT	PROJECT NR.	FORMAT A3	NUMMER Mast nr. 719	WLIZ NR. 1

Bijlage 3-2 overzicht veldgegevens mast 719

Analysegegevens voor het ondiepe grondwater zijn niet beschikbaar, wel veldmetingen.

Tabel 3.7: Veldmetingen peilbuis 71901-1

Parameter	Meetwaarde	Eenheid
Datum monstername	11/25/2013	
Filterdiepte	1,50 tot 2,50	m -mv
Zuurgraad	6,9	
Geleidbaarheid stabiel	820	µS/cm
Grondwaterstand	1,29	cm -mv
Temperatuur	9,0	°C

Tabel 3.9: Veldmetingen peilbuis 71901a-1

Parameter	Meetwaarde	Eenheid
Datum monstername	11/26/2013	
Filterdiepte	3,65 tot 4,65	m -mv
Zuurgraad	6,8	
Geleidbaarheid stabiel	970	µS/cm
Grondwaterstand	1,30	cm -mv
Temperatuur	10	°C

Tabel 3.10: Analyse grondwater peilbuis 71901a-1

Parameter	Meetwaarde	Eenheid
Filterdiepte	3,65 tot 4,65	m -mv
Ammonium	< 0,065	mg/l
Ammonium (als N)	< 0,05	mg N/l
Arseen [As]	< 1,5	µg/l
BZV-5	< 1,0	mg O2/l
Chloride	21	mg/l
CZV	20	mg/l
Droogrest onopgeloste bestanddelen	3600	mg/l
Fosfaat (als P2O5)	1,60	mg P2O5/l
Fosfaat (als PO4)	2,20	mg PO4/l
Fosfor [P]	0,710	mg/l
IJzer [Fe]	1,8	mg/l
Stikstof (N; vlgs Kjeldahl)	< 1,0	mg/l
Sulfaat (als SO4)	38	mg SO4/l
Sulfaat (opgelost, als S)	13,0	mg S/L
Zuurstof [O]	3,1	mg O2/l

Tabel 3.11: Veldmetingen oppervlaktewater 71901ow-1

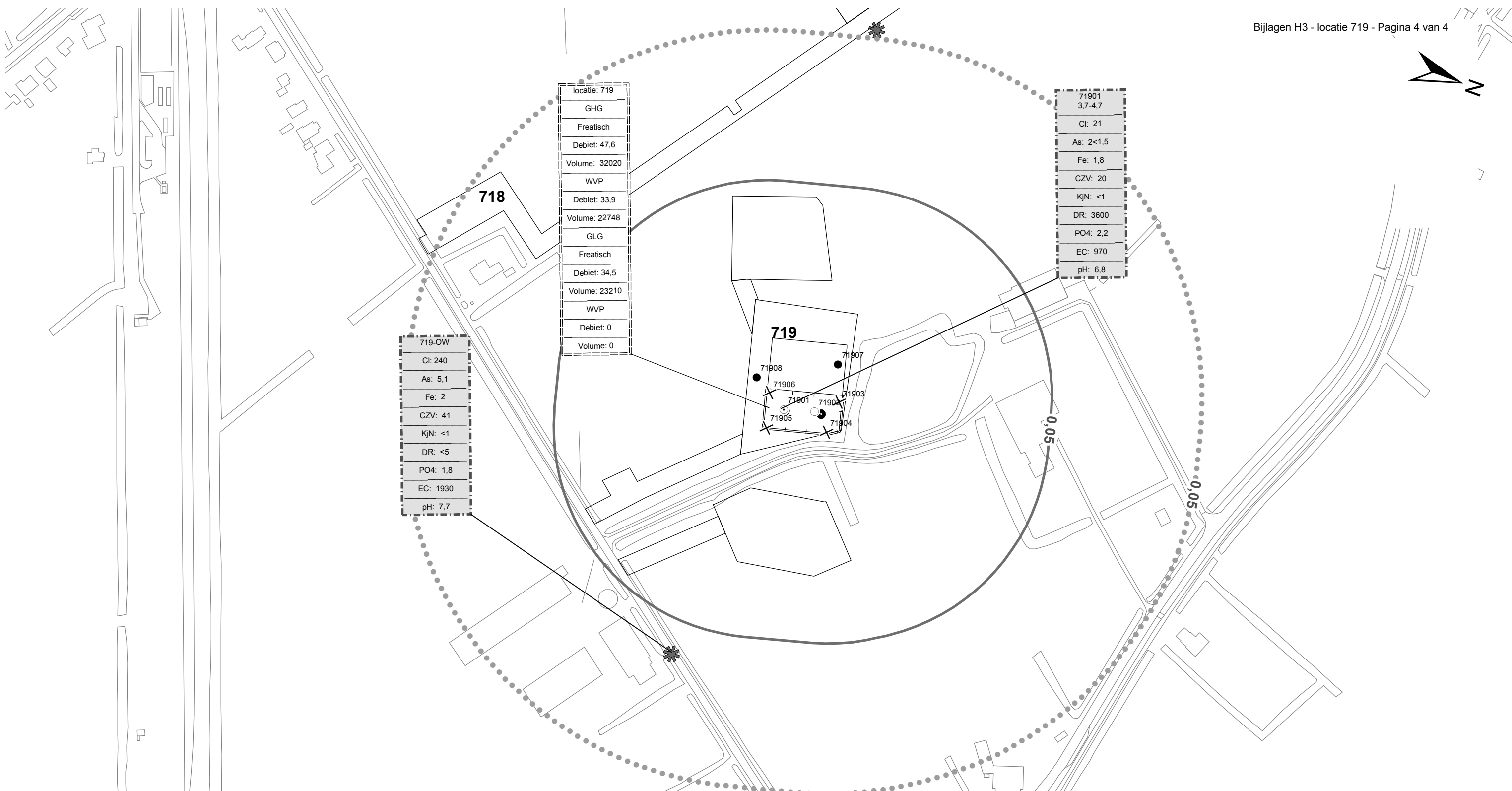
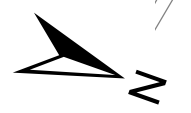
Parameter	Meetwaarde	Eenheid
Zuurgraad	7,7	
Geleidbaarheid stabiel	1930	µS/cm
Temperatuur	7	°C

Tabel 3.12: Analyse oppervlaktewater 71901ow-1

Parameter	Meetwaarde	Eenheid
Datum monstername	11/26/2013	
Ammonium	< 0,065	mg/l
Ammonium (als N)	< 0,05	mg N/l
Arseen [As]	5,1	µg/l
BZV-5	1,2	mg O2/l
Chloride	240	mg/l
CZV	41	mg/l
Droogrest onopgeloste bestanddelen	5	mg/l
Fosfaat (als P2O5)	1,40	mg P2O5/l
Fosfaat (als PO4)	1,80	mg PO4/l
Fosfor [P]	0,600	mg/l
IJzer [Fe]	2,0	mg/l
Stikstof (N; vlgs Kjeldahl)	< 1,0	mg/l
Sulfaat (als SO4)	160	mg SO4/l
Sulfaat (opgelost, als S)	53,0	mg S/L
Zuurstof [O]	9,4	mg O2/l

Tabel 3.13: Maaiveldhoogten

X-coördinaat	Y-coördinaat	Maaiveldniveau in m NAP
241660.461	594580.343	0.237
241670.001	594534.535	0.336
241692.811	594540.368	0.389
241637.074	594571.24	0.185
241663.42	594522.933	0.275
241682.435	594579.002	0.262
241761.209	594472.405	0.387
241722.717	594514.217	0.278
241677.53	594547.4	0.392
241671.723	594567.031	0.365
241677.53	594547.4	0.392



locatie: 719
GHG
Freatisch
Debiet: 47,6
Volume: 32020
WVP
Debiet: 33,9
Volume: 22748
GLG
Freatisch
Debiet: 34,5
Volume: 23210
WVP
Debiet: 0
Volume: 0

71901
3,7-4,7
Cl: 21
As: 2<1,5
Fe: 1,8
CZV: 20
KjN: <1
DR: 3600
PO4: 2,2
EC: 970
pH: 6,8

719-OW
Cl: 240
As: 5,1
Fe: 2
CZV: 41
KjN: <1
DR: <5
PO4: 1,8
EC: 1930
pH: 7,7

Verklaring

	Werkterrein + bouwwegen	Verlagingscontouren (GHG)		Verlaging 0,05 m freatisch	Verklaring analysesresultaten: Cl :Chloride (in mg/l) As :Arseen (in µg/l) Fe :IJzer (in mg/l) CZV :Chemisch zuurstof verbruik (in mg O ₂ /l) KjN :Stikstof volgens Kjeldahl (in mg/l) DR :Droogrest onopgeloste bestanddelen (in mg/l) PO4 :Fosfaat (mg/l) pH :Zuurgraad EC :Elektrische geleidbaarheid (µS/cm)
	Bouwput		Verlaging 0,05 m WVP		
	Masten	Verlagingscontouren (GLG)		Verlaging 0,05 m freatisch	Eenheden Krusingen en Strekkingen: Debieten (Q) (in m ³ / uur) Volumes (V) (in m ³)
	Locatie sondering incl. nummer		Verlaging 0,05 m WVP		
	Locatie boring tot 0,50 m-mv	Verklaring labels		Gegevens locatie	Afkortingen SB: Spanningsbemaling
	Locatie boring tot 1.20 m-mv		Analysesresultaten grondwater		
	Locatie boring tot 4.00 m-mv				
	Locatie boring + peilbuis				
	Locatie oppervlaktewater monster				

TITEL					
Waterinformatiekaart mast : 719					
Noord - West 380 kV					
STATUS	GETEKEND DOOR	AFD.	PAR.	OPDRACHTGEVER	
	I. Dinu			TenneT	
	GECONTROLEERD DOOR	AFD.	PAR.	OMSCHRIJVING WUZIGING	GETEKEND BIJ
	E. Aldershof				ARCADIS
	VOOR AKKOORD	AFD.	PAR.	SCHAAL	DATUM 1e UITGAVE
	M. van Driel			1:2500	7/1/2014
				DATUM WUZIGING	
VAKGEBIED	TEK. SOORT	PROJECT NR.	FORMAT	NUMMER	WUZ NR.
			A3	Mast nr. 719	0

4 Grondmechanisch onderzoek

Verantwoording

Titel: Grondmechanisch onderzoek: project: Noord-West 380 kV
deelgebied 1
mastnummer 719

Projectnummer: 000.144

Referentienummer: 6012-0102-000.R719

Revisie: 1

Datum: 07-10-2013

Auteur(s): G.Hofstede
E-mail adres: b.bosman@fugro.nl

Gecontroleerd door: B. Bosman, teamleider sonderingen
Paraaf gecontroleerd: BB

Goedgekeurd door: W.H.J. van der Velden, projectleider
Paraaf goedgekeurd: WHV

Contact: B. Bosman, teamleider sonderingen

INHOUDSOPGAVE

- 4.1. Inleiding
 - 4.2. Uitzetten en waterpassen
 - 4.3. Sonderen
 - 4.4. Onderzoeksresultaten
- Bijlagen

4.1 Inleiding

Ten behoeve van het funderingsontwerp en de omgevingsvergunning voor de bouw van de mast zijn er gegevens verzameld van de bodemopbouw. De resultaten zijn in dit hoofdstuk beschreven.

Ter plaatse van de mastlocatie zijn de volgende veldwerkzaamheden uitgevoerd:

- 3 sonderingen met meting van plaatselijke wrijvingsweerstand tot 40 m -mv [of maximale reactiekracht], waarvan 1 sondering met meting van de waterspanning;
- Het bepalen van de ongedraineerde schuifsterkte van slappe kleilagen aan de hand van een bol-conus-sondering.

De sonderingen DKMB719-1 en DKM719-3 hebben niet de beoogde diepte van 40 m -mv gehaald; op een mindere diepte is de maximale reactiekracht van de sondeertruck - t.w. 16 ton (standaard conus) en 1,5 ton (bolconus) - bereikt.

4.2 Uitzetten en waterpassen

De onderzoeklocaties zijn door Fugro GeoServices B.V. uitvoering uitgezet en gewaterpast, waarbij de locaties zijn gemeten met behulp van GPS-RTK en zijn weergegeven ten opzichte van RD/NAP. De onderzoekslocaties zijn weergegeven op de situatietekening.

De coördinaten van de onderzochte punten zijn onderaan de sondeergrafieken en in onderstaande tabel weergegeven.

	X-coördinaat	Y-coördinaat	Maaiveldniveau (NAP)
DKMB719-1	241674.6	594548.5	0.39
DKMP719-2	241680.5	594549.8	0.44
DKM719-3	241675.5	594571.5	0.39
DKM719-4	241669.6	594570.1	0.40

De hoogtebepaling van de onderzoekslocaties in het terrein is uitgevoerd met als doel de bodemopbouw te refereren aan een vaste referentiehoogte. De gerapporteerde hoogtes zijn niet geschikt voor andere doeleinden dan dit onderzoek.

Voor een verklaring van de op de situatietekening gebruikte tekens en symbolen wordt verwezen naar de bijlage "Legenda Terreinproeven en Grondsoorten".

4.3 Sonderen

De sonderingen zijn uitgevoerd met de elektrische Fugro-kleefmantelconus conform norm NEN-EN-ISO 22476-1, toepassingsklasse 3. Een beschrijving van de gevolgde meet- en registratiemethode is gegeven in de bijlage "Continu Elektrisch Sonderen". De conus is voorzien van een hellingmeter. In de sondeergrafieken is de diepte gecorrigeerd voor de gemeten afwijking van de verticaal.

Op de grafieken van de sonderingen is het wrijvingsgetal weergegeven. Dit is de verhouding tussen de plaatselijke wrijvingsweerstand en de conusweerstand. Empirisch is vastgesteld dat het wrijvingsgetal een nauwe relatie heeft met de grondsoort, zodat een goede indicatie van de laagopbouw is verkregen.

De sonderingen zijn uitgewerkt met een interpretatie van het wrijvingsgetal voor identificatie van de bodemlagen. De identificatie van de bodemlagen is uitgevoerd volgens Robertson (1990), die door Fugro is aangepast aan de Nederlandse omstandigheden. Voor achtergronden en beperkingen wordt verwezen naar de bijlage "Continu Elektrisch Sonderen". De identificatie is indicatief en alleen geldig voor lagen onder de grondwaterstand. De resultaten dienen te worden geverifieerd met boringen of geologische informatie.

Op de sondeergrafiek waarop het resultaat van de meting van de waterspanning is gepresenteerd, is ook de waterspanningsindex gegeven. Dit is de verhouding tussen de waterspanning en de conusweerstand. In het algemeen kan worden gesteld dat een hoge index een minder goed water

doorlatende laag weergeeft. Voor de interpretatie van de waterspanningsonderingen verwijzen wij naar de bijlage "Continu Elektrisch Sonderen".

De bolconus is een meetinstrument waarvan de werking vergelijkbaar is met de standaard sondeerconus. Met de bolconus worden net zoals bij de gewone sondering de conusweerstand, de plaatselijk wrijving en de waterspanning geregistreerd. De bolconus heeft echter specifiek andere kenmerken die het mogelijk maken slappe gronden beter te onderzoeken, zoals:

- Een bolvormig uiteinde van de conus i.p.v. een kegel;
- Een gevoeliger druk sensor in punt;
- Een kleinere diameter van de mantel;
- Waterspanningsmeters op het uiteinde van conus en direct achter de bol.

De belangrijkste van deze eigenschappen zijn het bol-vormige uiteinde van de conus en de gevoelige druk sensor. Het basis oppervlak van een standaard sondeerconus is 1000 mm^2 . De bolconus heeft een basis oppervlak van 4778 mm^2 . Het grotere oppervlak en de gevoeliger druk sensor zijn goed toepasbaar in slappe veenlagen en voor het opsporen van kleine siltlaagjes. De maximale druk voor een bolconus bedraagt 2 MPa.

Door het toepassen een rekenfactor (11 à 15,5 afhankelijk van de grondsoort) op de conusweerstand kan de Cu worden bepaald. De exacte waarde van deze factor berust vaak op basis van ervaring. Met het toepassen van de insitu-vane kan deze rekenfactor worden onderbouwd met een onafhankelijke gemeten waarde.

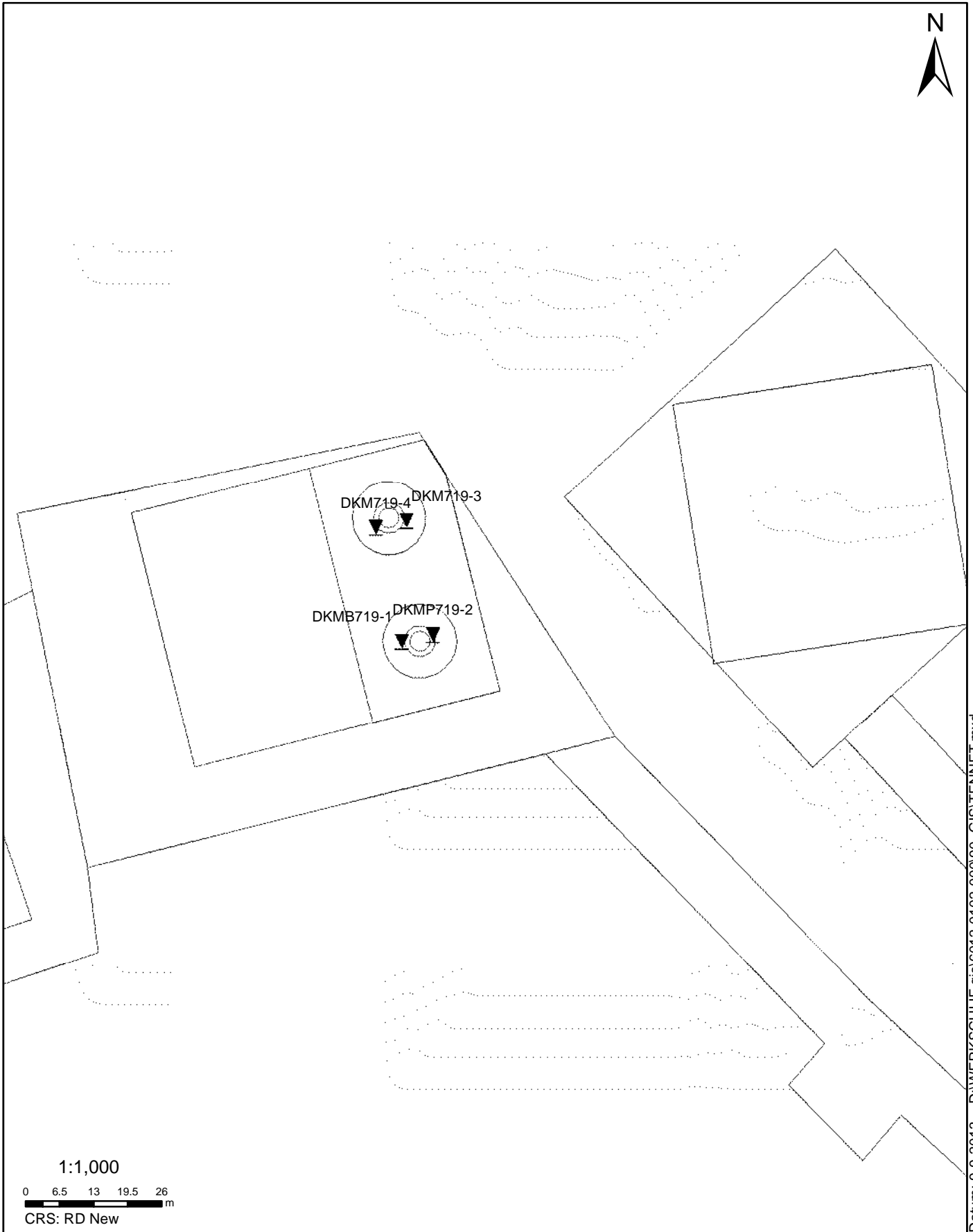
4.4 *Onderzoeksresultaten*

De onderzoeksresultaten zijn opgenomen in de volgende bijlagen:

Bijlage: 6012-0102-000-719	Situatie inclusief onderzoekslocaties
Bijlage: DKMP719-2 t/m DKM719-4	Sonderingen
Bijlage: DKMB719-1	Bolconus

"Legenda Terreinproeven en Grondsoorten"

"Continu Elektrisch Sonderen"



Datum: 9-9-2013 D:\WERK\SCHIJF gis\6012-0102-00090_GIS\TENNET.mxd

SITUATIE

NOORD - WEST 380

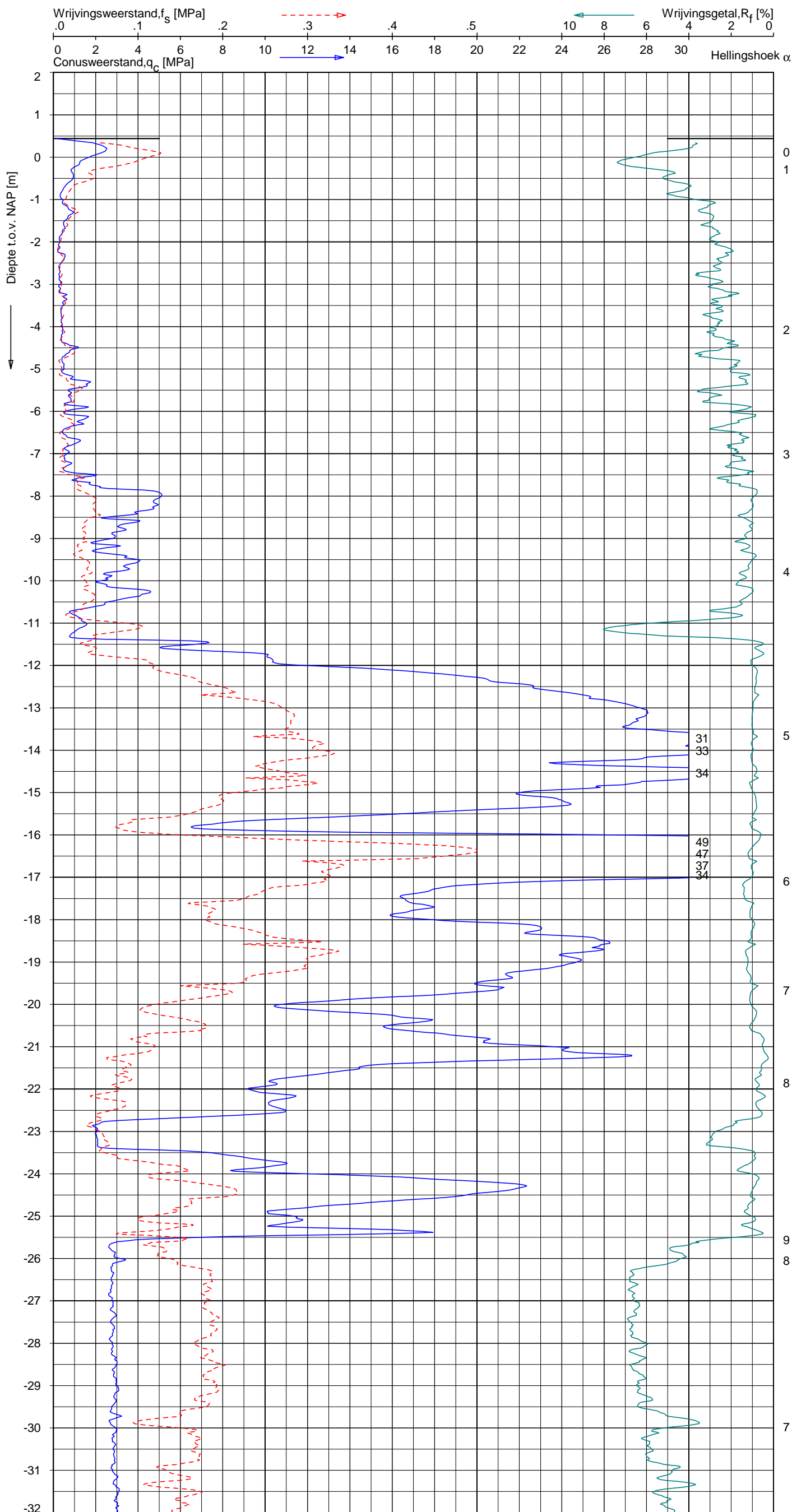
Opdr.nr.: 6012-0102-000

Bijlage : 719

UNIPLOT 05.22.nl / QofClass-N3.cmd / 2013-08-29 14:03:42

6012-0102-000

DKMP719-2 - 1



Indicatieve bodembeschrijving
 Automatisch gegenereerd uit data van de sondering, geldig onder grondwaterpeil (Robertson 1990, NL corr.)



Opg.: RNB/ d.d. 22-aug-2013 Coord.: X=241680.5m Y=594549.8m Systeem: RD Sondering volgens norm NEN-EN-ISO 22476-1
 Get.: NIKKELSJ d.d. 29-aug-2013 MV = NAP +0.44m Conus: F7.5CKE2HAW₁/B P1 1701-2033 Toepassingsklasse 3. Test type TE1
 Conustype: $A_c = 1500 \text{ mm}^2$; $A_s = 19956 \text{ mm}^2$



SONDERING MET PLAATSELIJKE KLEEFMETING

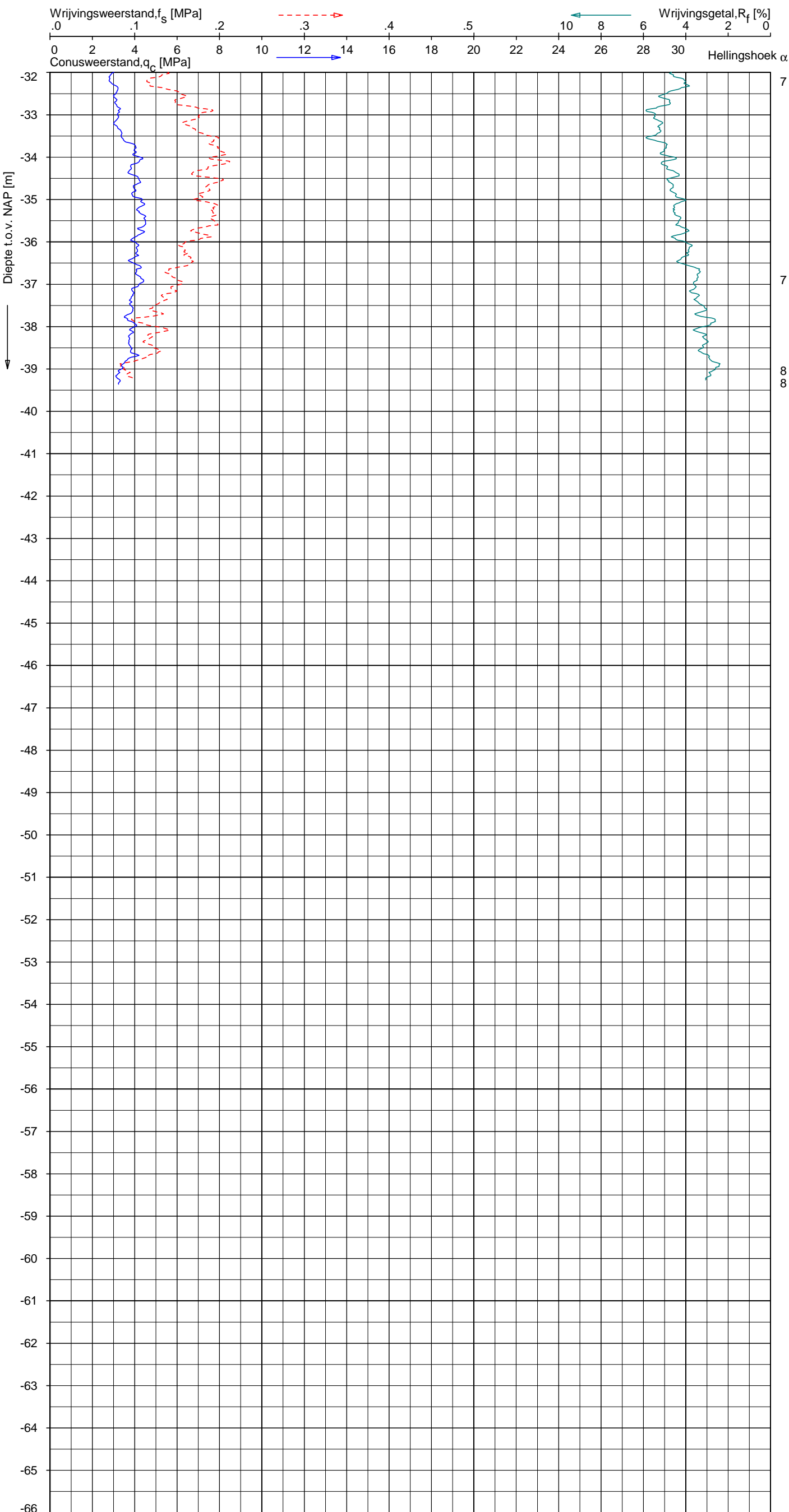
NOORD-WEST 380

Opdr. 6012-0102-000
 Sond. DKMP719-2


UNIPLOT 05.22.nl / QcfClass-N3.cmd / 2013-08-29 14:03:43

6012-0102-000

DKMP719-2 - 2



Indicatieve bodembeschrijving
 Automatisch gegenereerd uit data van de sondering, geldig onder grondwaterpeil (Robertson 1990, NL corr.)



Opg. : RNB/ d.d. 22-aug-2013 Coord.: X=241680.5m Y=594549.8m Systeem: RD Sondering volgens norm NEN-EN-ISO 22476-1
 Get. : NIKKELSJ d.d. 29-aug-2013 MV = NAP +0.44m Conus: F7.5CKE2HAW₁/B P1 1701-2033 Toepassingsklasse 3. Test type TE1
 Conustype: $A_c = 1500 \text{ mm}^2$; $A_s = 19956 \text{ mm}^2$



SONDERING MET PLAATSELIJKE KLEEFMETING

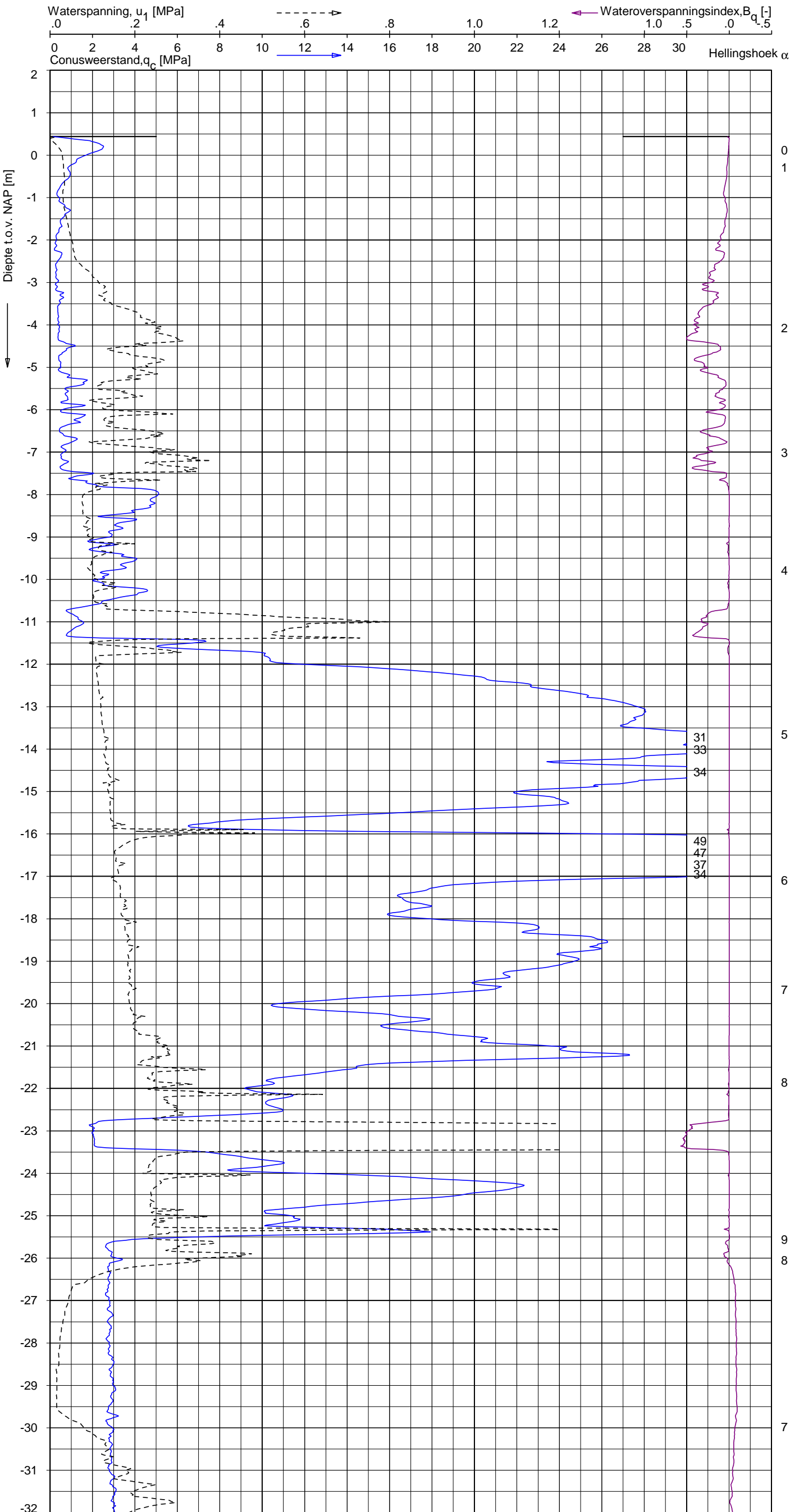
NOORD-WEST 380

Opdr. 6012-0102-000
 Sond. DKMP719-2

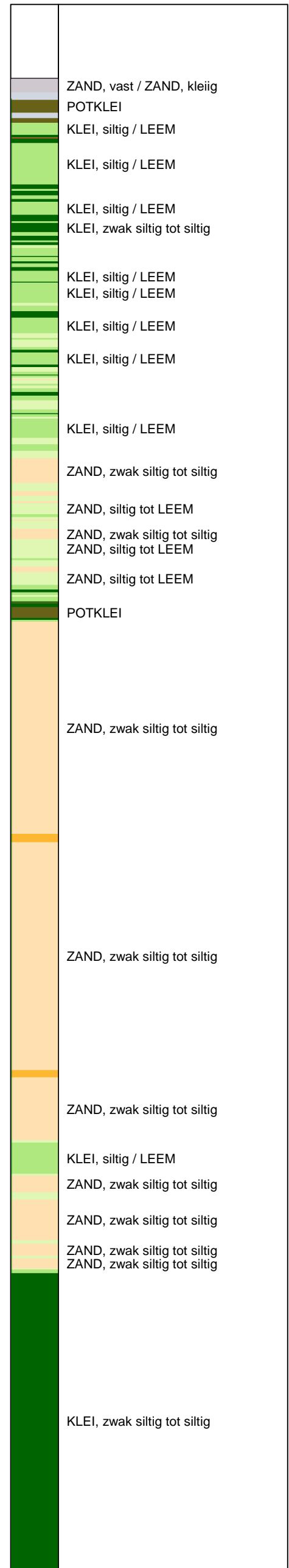
UNIPLOT 05.22.nl / QcU1Class-N3.cmd / 2013-08-29 14:04:26

6012-0102-000

DKMP719-2 - 1



Indicatieve bodembeschrijving
 Automatisch gegenereerd uit data van de sondering, geldig onder grondwaterpeil (Robertson 1990, NL corr.)



Opg.: RNB/ d.d. 22-aug-2013 Coord.: X=241680.5m Y=594549.8m Systeem: RD Sondering volgens norm NEN-EN-ISO 22476-1
 Get.: NIKKELSJ d.d. 29-aug-2013 MV = NAP +0.44m Conus: F7.5CKE2HAW₁/B P1 1701-2033 Toepassingsklasse 3. Test type TE1
 Conustype: A_c = 1500 mm²; A_s = 19956 mm²



SONDERING MET WATERSPANNINGSMETING

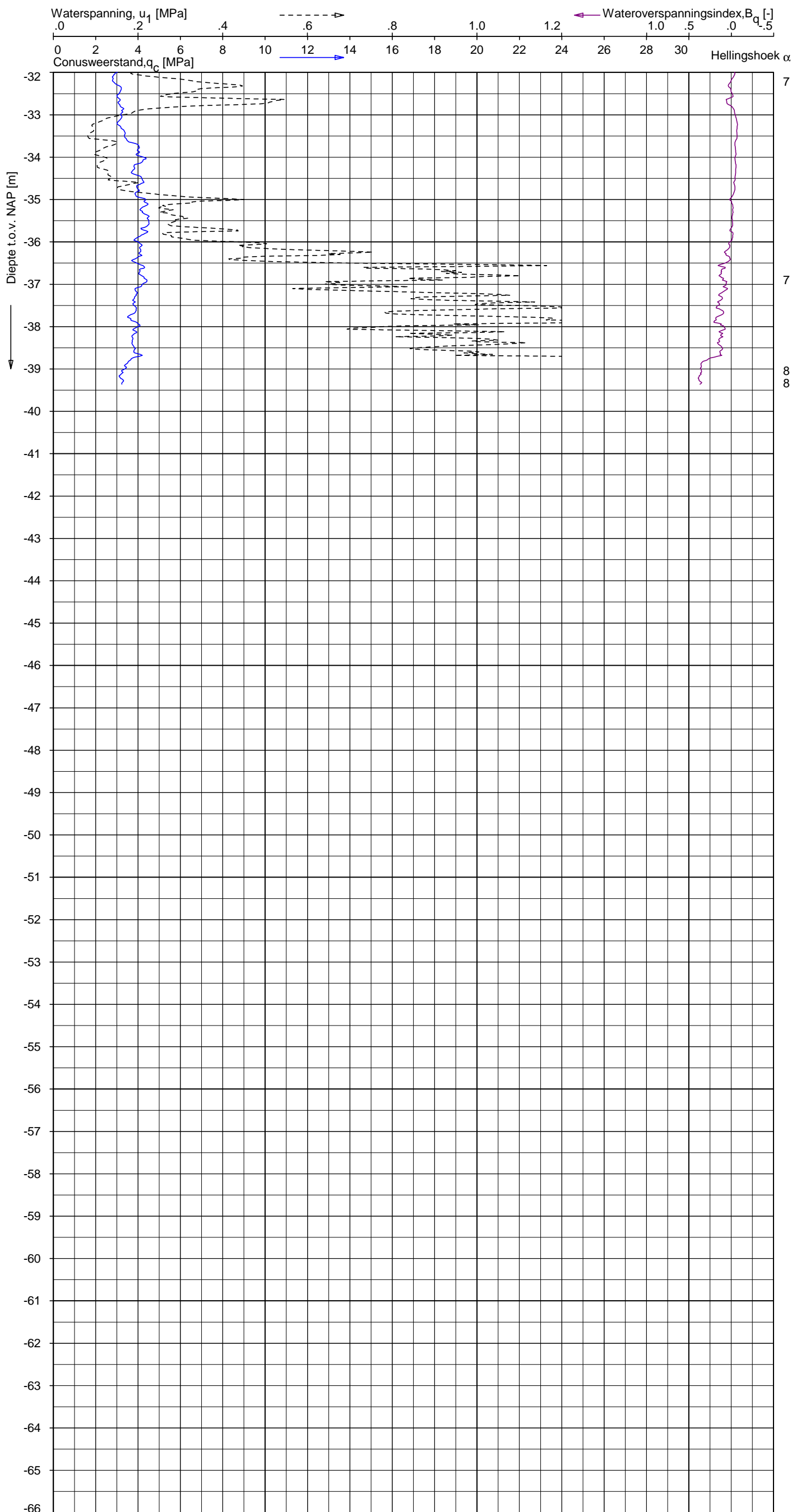
NOORD-WEST 380

Opdr. 6012-0102-000
 Sond. DKMP719-2


UNIPLOT 05.22.nl / QcU1Class-N3.cmd / 2013-08-29 14:04:27

6012-0102-000

DKMP719-2 - 2



Indicatieve bodembeschrijving
 Automatisch gegenereerd uit data van de sondering, geldig onder grondwaterpeil (Robertson 1990, NL corr.)



Opg. : RNB/ d.d. 22-aug-2013 Coord.: X=241680.5 m Y= 594549.8 m Systeem: RD
 Get. : NIKKELSJ d.d. 29-aug-2013 MV = NAP +0.44 m Conus: F7.5CKE2HAW₁/B P1 1701-2033
 Sondering volgens norm NEN-EN-ISO 22476-1 Toepassingsklasse 3. Test type TE1
 Conustype: $A_c = 1500 \text{ mm}^2$; $A_s = 19956 \text{ mm}^2$



SONDERING MET WATERSPANNINGSMETING

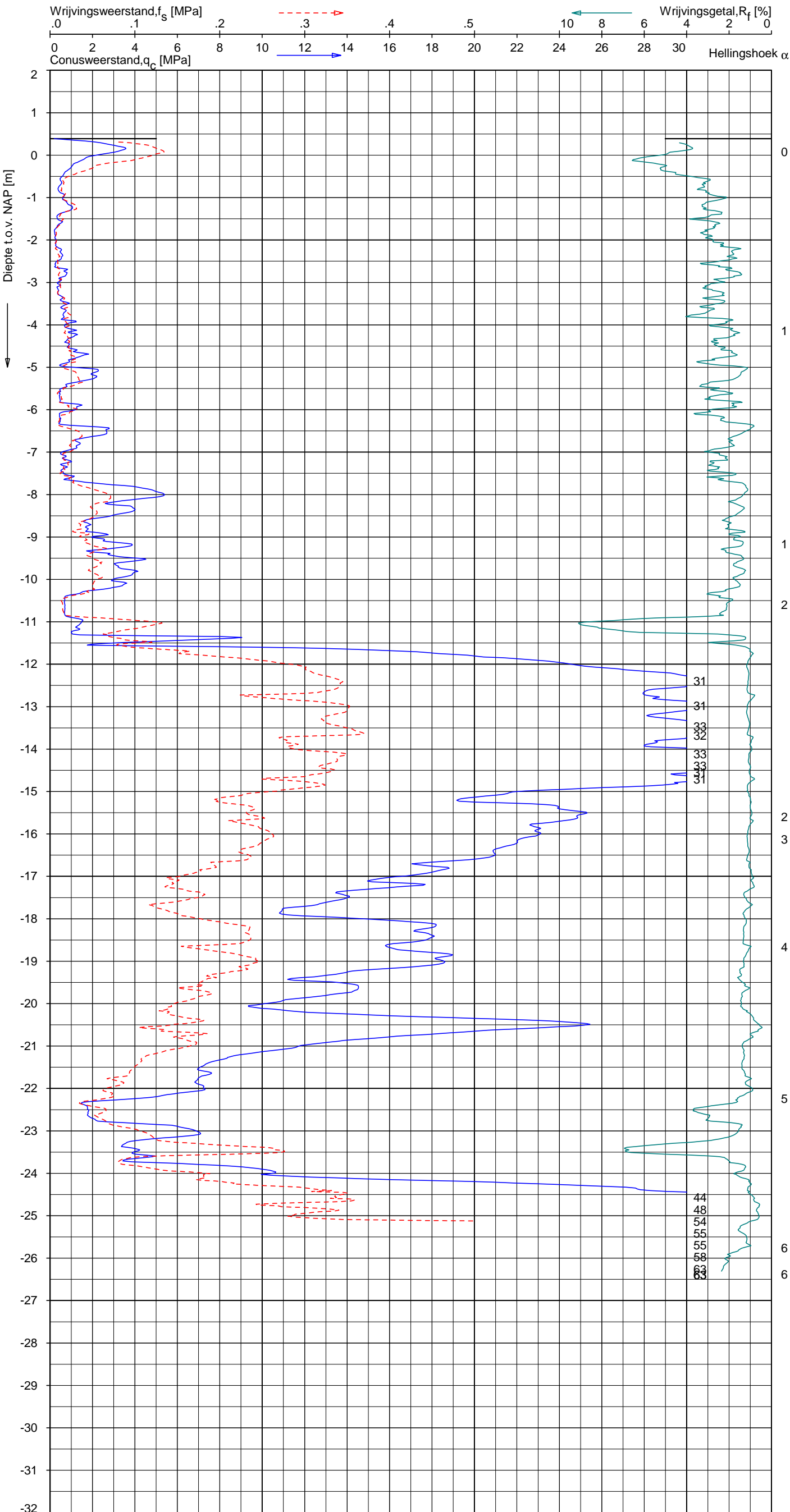
NOORD-WEST 380

Opdr. 6012-0102-000
 Sond. DKMP719-2

UNIPLOT 05.22.nl / QcfClass-N3.cmd / 2013-08-29 14:03:46

6012-0102-000

DKM719-3 - 1



Indicatieve bodembeschrijving
 Automatisch gegenereerd uit data van de sondering, geldig onder grondwaterpeil (Robertson 1990, NL corr.)



Opg. : RNB/ d.d. 22-aug-2013 Coord.: X=241675.5m Y=594571.5m Systeem: RD Sondering volgens norm NEN-EN-ISO 22476-1
 Get. : NIKKELSJ d.d. 29-aug-2013 MV = NAP +0.39m Conus: F7.5CKE2HA/B 1701-2562 Toepassingsklasse 3. Test type TE1
 Conustype: A_c = 1500 mm²; A_s = 19956 mm²



SONDERING MET PLAATSELIJKE KLEEFMETING

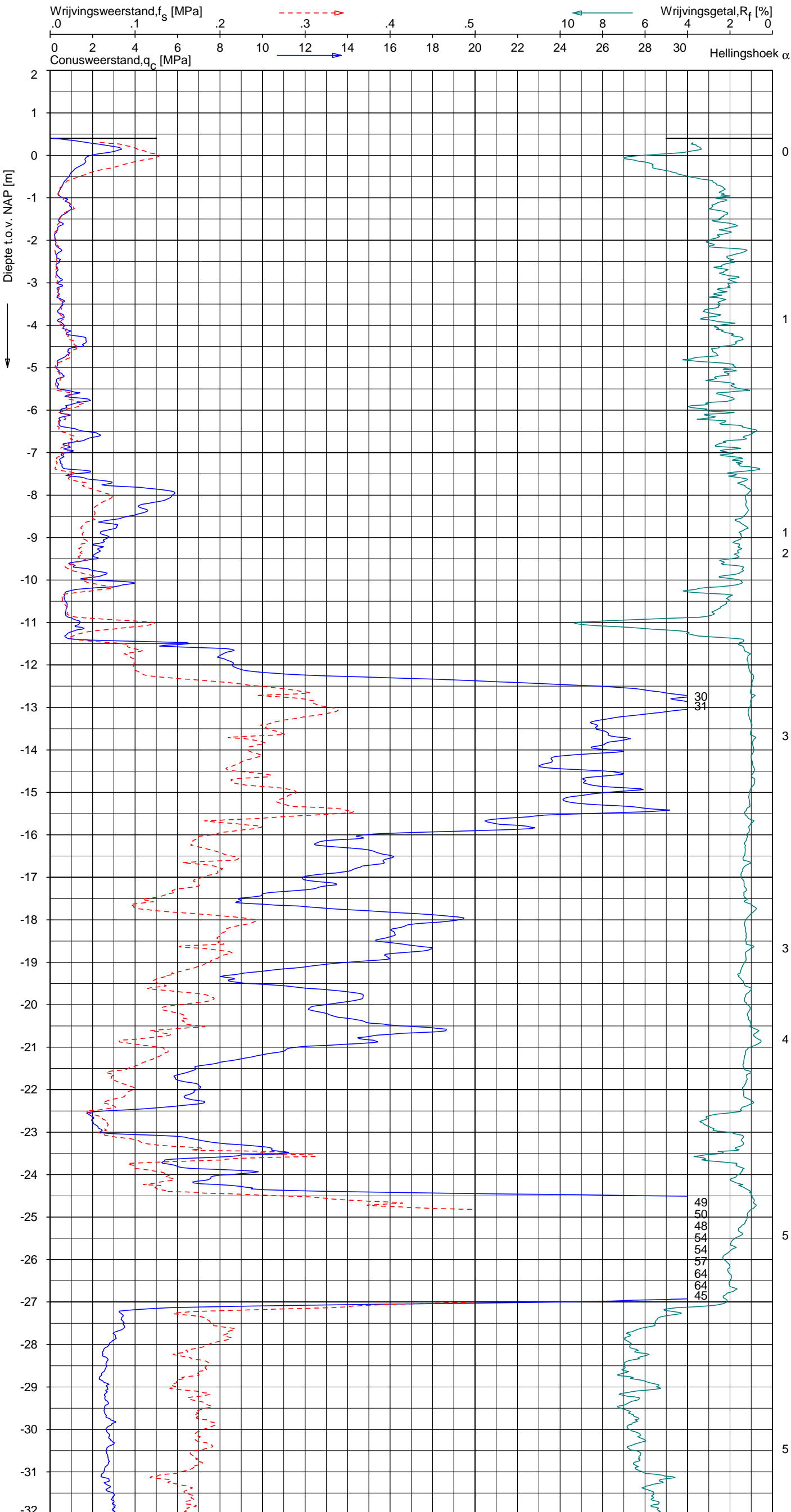
NOORD-WEST 380

Opdr. 6012-0102-000
 Sond. DKM719-3

UNIPLOT 05.22.nl / QcfClass-N3.cmd / 2013-08-29 14:03:49

6012-0102-000

DKM719-4 - 1



Indicatieve bodembeschrijving
 Automatisch gegenereerd uit data van de sondering, geldig onder grondwaterpeil (Robertson 1990, NL corr.)



Opg.: RNB/ d.d. 22-aug-2013 Coord.: X=241669.6m Y=594570.1m Systeem: RD Sondering volgens norm NEN-EN-ISO 22476-1
 Get.: NIKKELSJ d.d. 29-aug-2013 MV = NAP +0.40m Conus: F7.5CKE2HA/B 1701-2562 Toepassingsklasse 3. Test type TE1
 Conustype: $A_c = 1500 \text{ mm}^2$; $A_s = 19956 \text{ mm}^2$



SONDERING MET PLAATSELIJKE KLEEFMETING

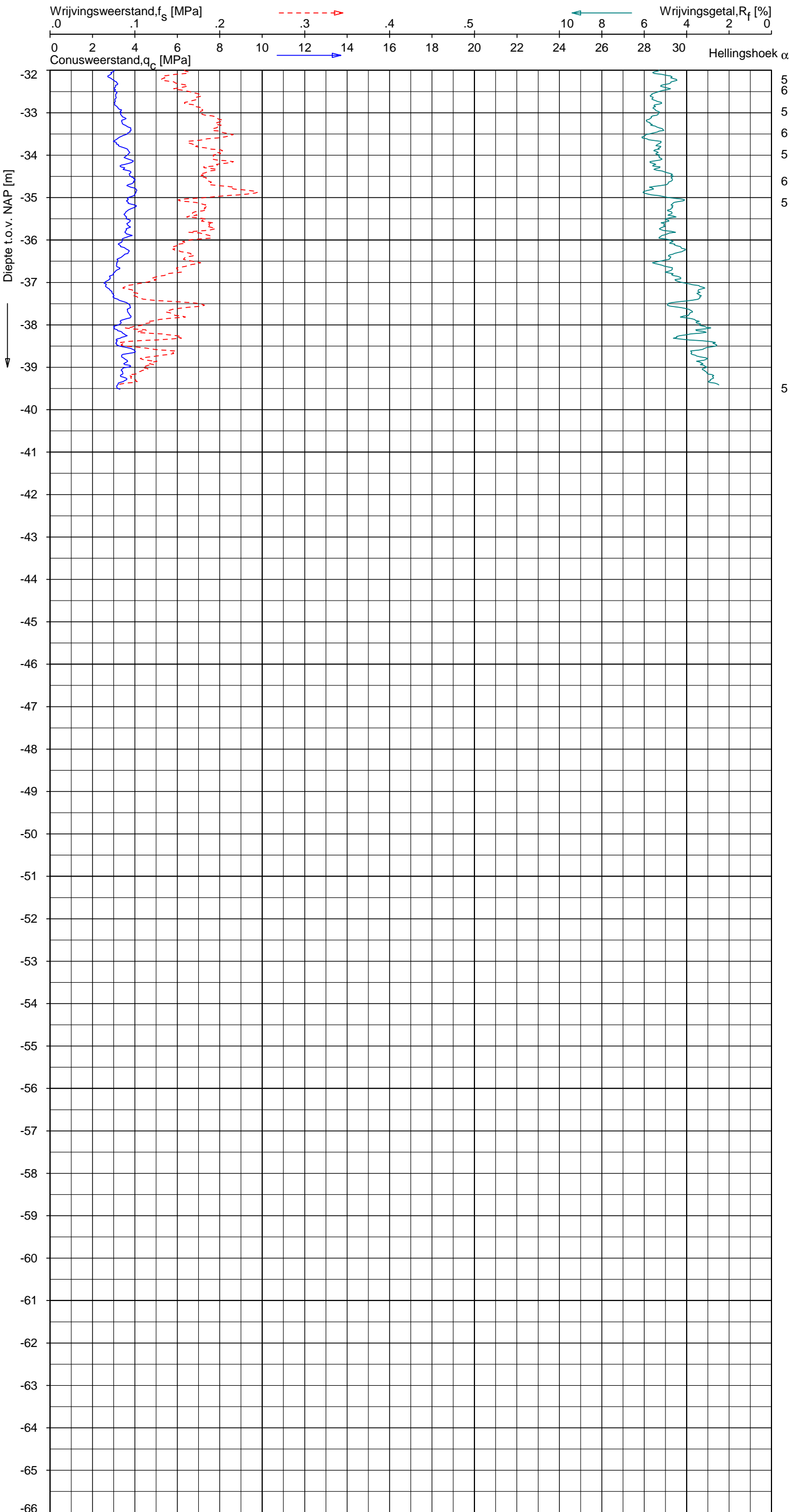
NOORD-WEST 380

Opdr. 6012-0102-000
 Sond. DKM719-4


UNIPLOT 05.22.nl / QcfClass-N3.cmd / 2013-08-29 14:03:50

6012-0102-000

DKM719-4 - 2



Indicatieve bodembeschrijving
 Automatisch gegenereerd uit data van de sondering, geldig onder grondwaterpeil (Robertson 1990, NL corr.)



Opg. : RNB/ d.d. 22-aug-2013 Coord.: X=241669.6 m Y= 594570.1 m Systeem: RD Sondering volgens norm NEN-EN-ISO 22476-1
 Get. : NIKKELSJ d.d. 29-aug-2013 MV = NAP +0.40 m Conus: F7.5CKE2HA/B 1701-2562 Toepassingsklasse 3. Test type TE1
 Conustype: A_c = 1500 mm²; A_s = 19956 mm²



SONDERING MET PLAATSELIJKE KLEEFMETING

NOORD-WEST 380

Opdr. 6012-0102-000
 Sond. DKM719-4

Opdr. nr.

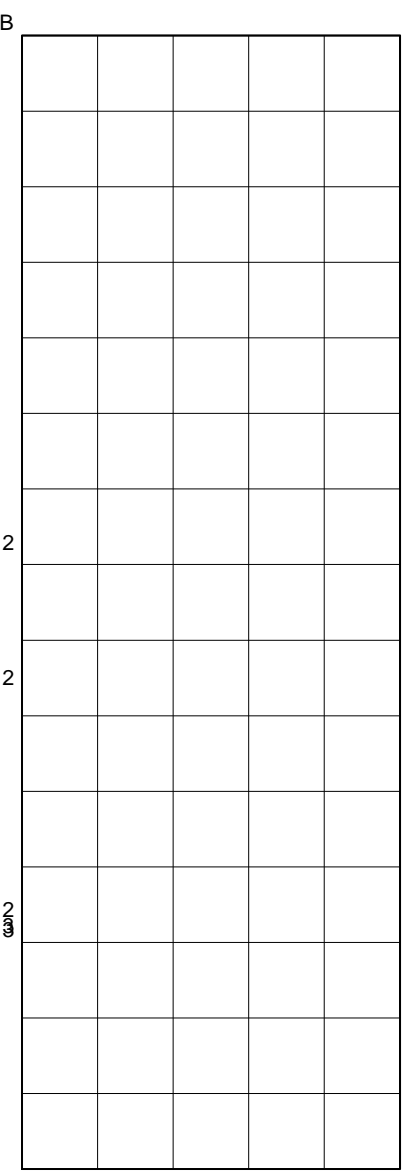
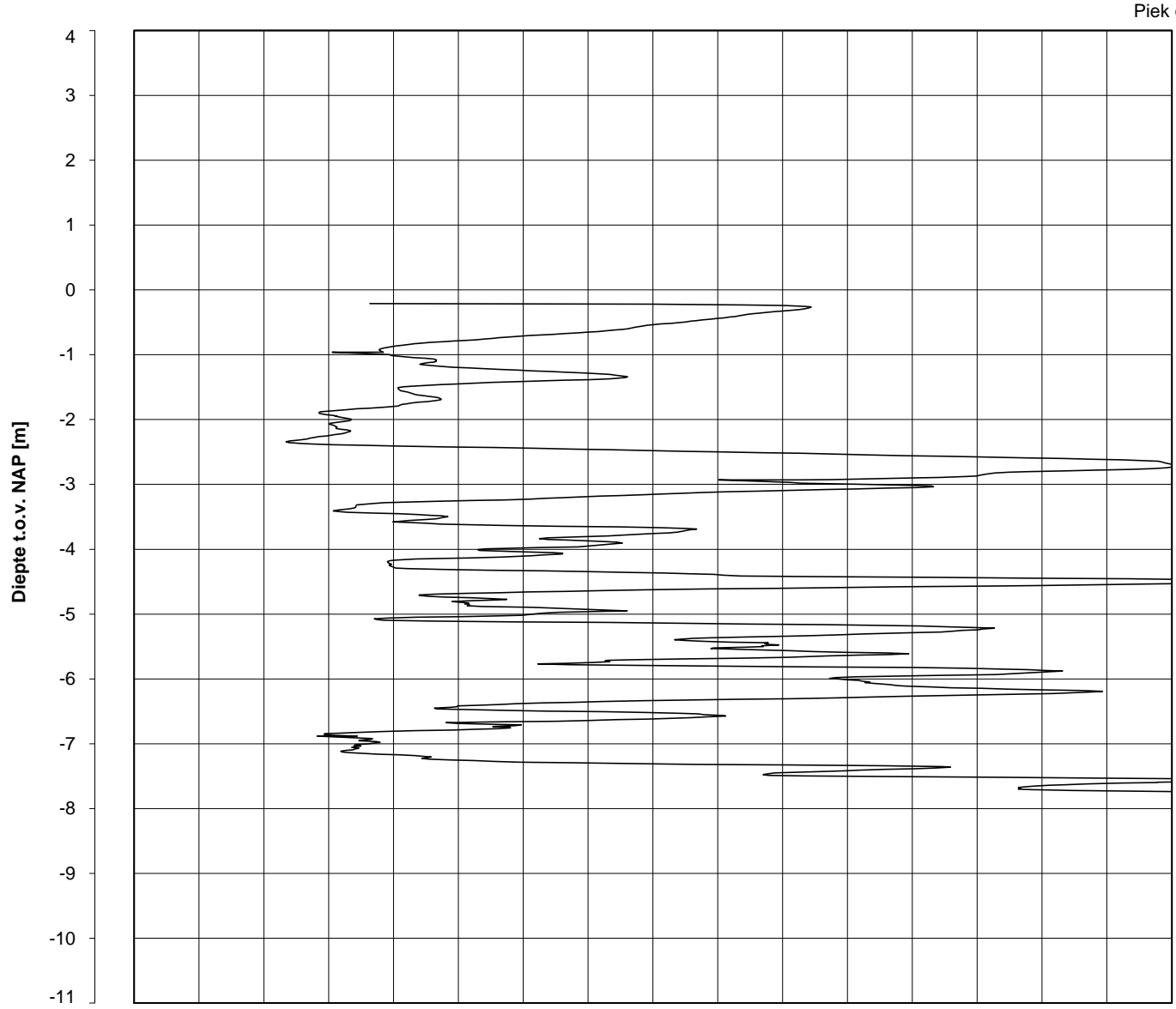
6012-0102-000

Sond. DKMB719-1

Bol Penetratie Weerstand, q_B [MPa]
.0 .1 .2 .3 .4 .5 .6 .7 .8 .9 1.0 1.1 1.2 1.3 1.4 1.5 1.6

Waterspanning, $u_{1,B}$ [MPa]
-.50 -.25 .00 .25 .50 .75

Waterspanning, $u_{2,B}$ [MPa]
Helling α [Gr]









Datum uitvoering : 22-Aug-2013 Sonde Type/Nr. : B-A48F2.5CKE2HA/B 1718 **DKMB719-1**
 Test tov NAP [m] : +0.39 Bol Basis Opp. [mm²] : 4778
 Coördinaten [m] : X = 241674.6 Y = 594548.5

BOL SONDERING






NOORD-WEST 380

LEGENDA TERREINPROEVEN EN GRONDSOORTEN

BORINGEN / PEILBUIZEN

	mechanische boring (B)
	handboring (HB)
	niet uitgevoerde boring
	niet uitgevoerde handboring
	boring met peilbuis
	boring met peilbuis, ondiep en diep filter
	boring met peilbuis, ondiep, middeldiep en diep filter
	handboring met peilbuis
	hellingsmeterbuis (HMB)
	gedrukte peilbuis (PB) / minifilter (MF)
	boring derden
	boring derden met peilbuis

SONDERINGEN

	diep-/diepzware sondering
	middelzware sondering
	diep-/diepzware sondering met plaatselijke kleefmeting
	middelzware sondering met plaatselijke kleefmeting
	slagsondering
	niet uitgevoerde sondering
	waterspanningsmeter (WSM)
	sondering derden
	sondering derden met plaatselijke kleefmeting

Type sonderingen






M	middelzware sondering
D	diepsondering
DZ	diepzware sondering
S	slagsondering

Toegevoegde metingen

KM	meting van de plaatselijke kleef
P	meting van waterspanning
M	meting van de magnetische veldsterkte
G	meting van de geleidbaarheid
S	meting van de schuifgolfsnelheid (seismische meting)
T	meting van de temperatuur

LEGENDA / TERMINOLOGIE

grind

	Grind, siltig
	Grind, zwak zandig
	Grind, matig zandig
	Grind, sterk zandig
	Grind, uiterst zandig

zand

	Zand, kleilig
	Zand, zwak siltig
	Zand, matig siltig
	Zand, sterk siltig
	Zand, uiterst siltig



veen

	Veen, mineraalarm
	Veen, zwak kleilig
	Veen, sterk kleilig
	Veen, zwak zandig
	Veen, sterk zandig







klei

	Klei, zwak siltig
	Klei, matig siltig
	Klei, sterk siltig
	Klei, uiterst siltig
	Klei, zwak zandig
	Klei, matig zandig
	Klei, sterk zandig

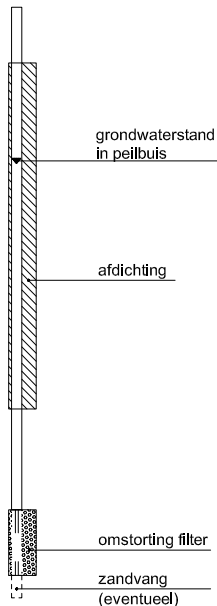
leem

	Leem, zwak zandig
	Leem, sterk zandig



Overige toevoegingen

	zwak humeus
	matig humeus
	sterk humeus
	zwak grindig
	matig grindig
	sterk grindig






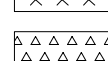
Peilbuis



Monsters

	geroerd monster
	ongeroerd monster

Overig

	gemiddeld hoogste grondwaterstand
	grondwaterstand
	gemiddeld laagste grondwaterstand
	slib
	verharding / kern / asfalt
	puin

CONTINU ELEKTRISCH SONDEREN

Meettechniek

De standaard bij Fugro toegepaste conus is de “elektrische kleefmantelconus”, waarmee de conusweerstand, de plaatselijke wrijvingsweerstand en de helling gelijktijdig worden gemeten. Sinds februari 2013 is de nieuwe norm *NEN-EN-ISO 22476-1:2012/C1:2013 Geotechnisch onderzoek en beproeving - Veldproeven - Deel 1: Elektrische sondering met en zonder waterspanningsmeting* van toepassing als vervanging van NEN 5140, die is terug getrokken. In NEN 9997-1 wordt echter nog wel verwezen naar NEN 5140.

Bij het uitvoeren van een sondering conform *NEN-EN-ISO 22476-1:2012/C1:2013* wordt de puntweerstand gemeten, die moet worden overwonnen om een conus met een tophoek van 60° en een basisoppervlak van 1000 mm^2 met een constante snelheid van ca 20 mm/s in de bodem te drukken. Voor de meting van de wrijvingsweerstand is een mantel met een oppervlak van 15000 mm^2 boven de punt aangebracht. De druk op de conuspunt (conusweerstand in MPa) en de wrijving langs de kleefmantel (plaatselijke wrijvingsweerstand in MPa) worden door rekstroken in de conus continu digitaal gemeten. Volgens *NEN-EN-ISO 22476-1* mag het basisoppervlak van de conus tussen 500 en 2000 mm^2 variëren zonder dat correctiefactoren op de meetresultaten moeten worden toegepast. Fugro sonderingen worden standaard uitgevoerd met een sondeerconus met een basisoppervlak van 1500 mm^2 en een manteloppervlak van 20000 mm^2 .

Veelal wordt gebruik gemaakt van een conus met een korter cilindrisch deel boven de conuspunt dan in *NEN-EN-ISO 22476-1* vermelde 400 mm voor een standaard conus. Het cilindrische deel vanaf de conuspunt van de standaard door Fugro gebruikte conussen een lengte heeft van 230 mm in plaats van de genormeerde lengte. Onderzoek¹⁾ heeft aangetoond, dat de invloed van de lengte van deze conus op het sondeerresultaat verwaarloosbaar is, terwijl met een kortere conus met minder risico een grotere sondeerdiepte kan worden bereikt.

De meetsignalen worden digitaal naar een elektrische meeteenheid gestuurd en samen met de diepte en de tijd opgeslagen. Definitieve verwerking vindt daarna op kantoor plaats, waarbij de gemeten parameters tegen de diepte in grafiekvorm worden uitgewerkt. Door continue registratie van de gemeten conus- en wrijvingsweerstand wordt een nauwkeurig beeld van de gelaagdheid en de vastheid van de bodem verkregen.

Afwijking van de conus met de verticaal worden continu geregistreerd, waarmee bij de uitwerking de diepte wordt gecorrigeerd en zo een onjuiste diepte-aanduiding als gevolg van “scheef sonderen” wordt voorkomen.

Interpretatie van de sonderingen met plaatselijke wrijvingsweerstand

Meting van zowel de conusweerstand q_c als de plaatselijke wrijvingsweerstand f_s maakt het mogelijk het wrijvingsgetal R_f te berekenen. Het wrijvingsgetal wordt gedefinieerd als het quotiënt van de plaatselijke wrijving en de op gelijke diepte gemeten conusweerstand in procenten. Hierbij wordt rekening gehouden met laagscheidingen ter hoogte van de mantel.

Het wrijvingsgetal R_f geeft samen met de conusweerstand q_c een goed beeld van de bodemopbouw *beneden* de grondwaterspiegel. In de onderstaande tabel zijn enige kenmerkende waarden van het wrijvingsgetal aangegeven. *Met nadruk dient te worden gesteld dat deze waarden slechts indicatief zijn en getoetst dienen te worden aan boringen of lokale ervaring en uitsluitend gelden voor de cilindrische elektrische conus.*

grondsoort	wrijvingsgetal in %	grondsoort	Wrijvingsgetal in %
Grind, grof zand	0,2 – 0,6	Klei	3,0 – 5,0
Zand	0,6 – 1,2	Potklei	5,0 – 7,0
Silt, leem, löss	1,2 – 4,0	Veen	5,0 – 10,0

In geroerde grond en in grond boven de grondwaterspiegel kunnen grote afwijkingen ten opzichte van de genoemde waarden voorkomen en gelden deze waarden niet.

¹⁾ Lunne en Powell, A comparison of different sized piezocones in UK clays.

CONTINU ELEKTRISCH SONDEREN

Presentatie sondeergegevens

Sonderingen kunnen worden uitgewerkt met interpretatie van het wrijvingsgetal voor identificatie van de bodemlagen. De identificatie van de bodemlagen is dan uitgevoerd volgens Robertson [1990]², die door Fugro is aangepast aan de Nederlandse omstandigheden. Bij deze interpretatie wordt uitgegaan van de genormaliseerde waarden van de conusweerstand nQ_c en wrijvingsgetal nR_f als ingangspanparameters.

De genormaliseerde waarden van de conusweerstand nQ_c en wrijvingsgetal nR_f worden berekend, uit de gemeten wrijvingsweerstand f_s en conusweerstand q_c , indien mogelijk gecorrigeerd voor de waterspanning en de verticale effectieve - en totale grondspanning volgens de onderstaande formules.

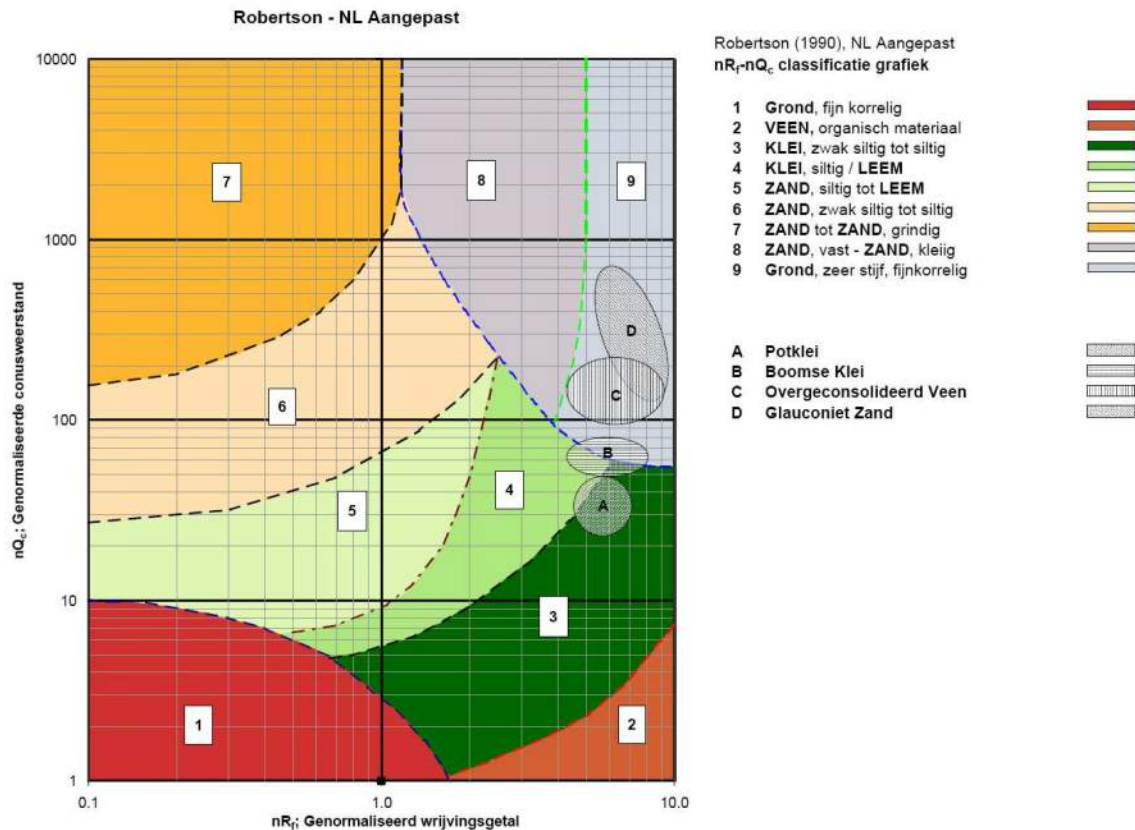
Genormaliseerde conusweerstand:
$$nQ_c = \frac{q_t - \sigma_{v0}}{\sigma'_{v0}}$$

Genormaliseerd wrijvingsgetal:
$$nR_f = \frac{100 \cdot f_s}{q_t - \sigma_{v0}}$$

In geval er geen waterspanning is gemeten, wordt voor q_t de waarde van q_c gebruikt.

Voor de grondsoorten, die specifiek zijn voor de Nederlandse ondergrond condities, zijn in de Bodem Classificatiegrafiek van Robertson [1990] twee aanpassingen gedaan om de Nederlandse situatie beter te beschrijven:

- Gebieden 4 en 5 zijn anders ingedeeld, zodat losgepakte zanden en ondiepe kleilagen beter worden geïnterpreteerd. Deze aanpassingen zijn in onderstaande figuur weergegeven.
- Bovendien is een extra voorwaarde ingebracht om Holocene veenlagen goed te kunnen classificeren. Voor $q_c < 1,5$ MPa en $R_f > 5$ % wordt de grond als veen geïnterpreteerd.



² Robertson, P.K. [1990] "Soil Classification using the cone penetration test". Canadian Geotechnical Journal, 27(1), 151-8²

CONTINU ELEKTRISCH SONDEREN

Voor een aantal specifieke grondtypen, zoals bijvoorbeeld Potklei, Boomse klei, overgeconsolideerd veen en glauconiethoudend zand is tevens het classificatie gebied aangegeven. Deze stemmen niet direct overeen met de benamingen van gebieden 1 tot en met 9.

De identificatie is indicatief en alleen geldig voor lagen onder de grondwaterstand. De resultaten dienen te worden geverifieerd met boringen of geologische informatie. Uitgedroogde cohesieve toplagen geven een te hoge waarde worden voor het wrijvingsgetal, waardoor bijvoorbeeld uitgedroogde kleilagen mogelijk onterecht worden geïnterpreteerd als veenlagen. Ook is de correlatie voor de toplagen minder betrouwbaar vanwege het lage effectieve spanningsniveau in deze lagen.

Andere conustypen

Naast de meting van conusweerstand en plaatselijke wrijving is het mogelijk extra (combinaties van)

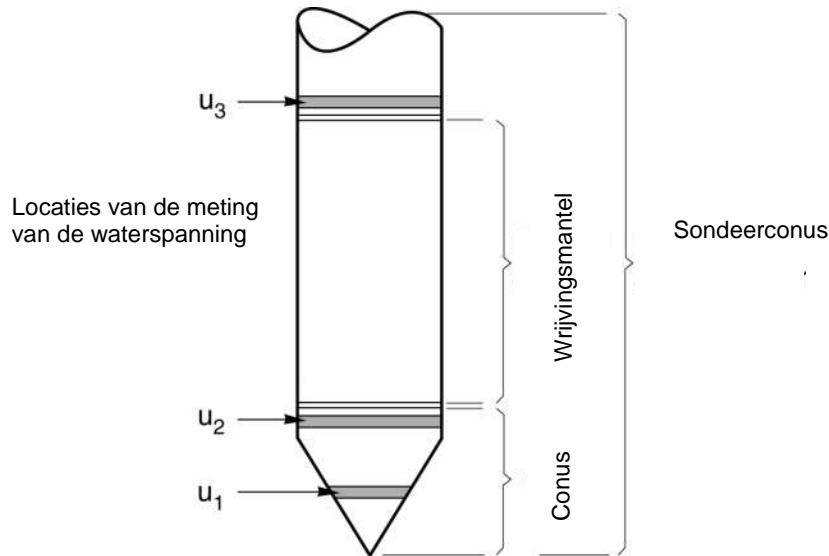
type meting	Meetresultaten	toepassingsmogelijkheden
waterspanning	waterspanning ter plaatse van de punt	registreren waterremmende lagen indicatie stijghoogte grondwater classificatie / gelaagdheid bodem
magnetometer	Magnetische veldsterkte in 3 orthogonale richtingen (X,Y,Z)	Blindganger onderzoek, onderzoek ligging obstakels (stalen leidingen, grondankers), onderzoek paalpunt niveau / schoorstand funderingspalen, onderzoek ligging onderzijde stalen damwanden
geleidbaarheid	elektrische geleiding grond en grondwater	indicatie waterkwaliteit / zoet - zout water grens onderzoek verspreiding verontreiniging
temperatuur	temperatuurmeting op verschillende diepten	warmteoverdracht in de bodem bepaling temperatuurgrediënt
schuifgolfsnelheid (seismisch)	dynamische bodemparameters op verschillende diepten	machiefunderingen, windturbinefunderingen
versnelling	versnellingen op verschillende diepten	heitrillingen / verkeerstrillingen
MIP (membrane interface probe)	verticale verspreiding van vluchtige (gechloreerde) koolwaterstoffen	bestudering zak/drijfslagen en/of verontreinigingen met vluchtige (gechloreerde) koolwaterstoffen
ROST (rapid optical screening tool)	verticale verspreiding van (aromatische) koolwaterstoffen	bestudering zak/drijfslagen en/of verontreinigingen met (aromatische) koolwaterstoffen

metingen uit te voeren. In onderstaand schema zijn enkele mogelijkheden aangegeven. Indien gewenst kan nadere informatie over metingen en toepassingsmogelijkheden worden verschaft.

Waterspanningssonderingen

Naast registratie van conusweerstand en plaatselijke wrijvingsweerstand wordt bij een groot deel van de sonderingen waterspanning geregistreerd. Een waterspanningsconus is voorzien van een ingebouwde druksensor, waarmee de waterdruk tijdens het sonderen wordt gemeten. Een filter voorkomt het contact van grond met de druksensor. De waterdruk kan op drie locaties in de conus worden gemeten waarbij de posities u_1 en u_2 veelvuldig voorkomen. Positie u_3 wordt zelden toegepast. Slechts een kleine hoeveelheid water ($0,2 \text{ mm}^3$) is nodig om een nauwkeurige waterdruk te meten. Het meetbereik kan worden gekozen afhankelijk van de te verwachten wateroverspanning. In stijve kleien kan deze oplopen tot meer dan 3 MPa.

CONTINU ELEKTRISCH SONDEREN



Figuur 1 Principe piëzo-conus

Uitvoeringswijze

Om een juiste meting van de waterspanning te verkrijgen, dient het gehele meetsysteem volledig ontlucht en gevuld te zijn met een weinig samendrukbare vloeistof. Om te voorkomen dat de vloeistof tijdens het sonderen in de onverzadigde lagen boven de grondwaterstand wegvloeit zijn een juiste keuze van vloeistof, het gebruik van een rubber membraam, een goede uitvoering en de poriëngrootte van het filter belangrijk.

Indien het grondwater relatief ondiep aanwezig is, wordt bij voorkeur voorgeboord tot het niveau van de grondwaterspiegel teneinde luchttoetreding te voorkomen. Hiermee wordt ook de kans op beschadiging en in de grond achterblijven van het rubber membraam verkleind.

Interpretatie

De resultaten van de piëzo-sonderingen bestaan uit de gemeten conusweerstand (q_c), de plaatselijke wrijvingsweerstand (f_s), het wrijvingsgetal (R_f), de gemeten waterspanning (u_1 of u_2 respectievelijk in de punt en achter de punt) en de wateroverspanningindex B_q .

De resultaten van de waterspanningsmeting tijdens het sonderen vormen uit grondmechanisch en geohydrologisch oogpunt een belangrijke extra informatiebron voor de interpretatie van de bodemopbouw. Door combinatie van de meting van de conusweerstand en de waterspanning, bij voorkeur samen met de plaatselijke wrijvingsweerstand, wordt optimaal gebruik gemaakt van de sondeertechniek en kan het benodigde aanvullend grondonderzoek efficiënter worden gepland.

Bij de interpretatie speelt met name de wateroverspanning een rol, dat wil zeggen de verhoging van de waterspanning die door het indrukken van de conus ontstaan is.

Dunne cohesieve laagjes in een zandpakket en dunne zandlaagjes in een kleipakket, die in de conusweerstand en de plaatselijke wrijvingsweerstand door uitmiddeling niet of slecht zichtbaar zijn, kunnen goed worden gedetecteerd aan de hand van de water(over)spanningen, die door het sonderen ontstaan. Deze laagjes kunnen van groot belang zijn voor het zettingsgedrag van funderingen en voor de verticale (on)doorlatendheid van de grond.

Verder kunnen met de piëzo-conus, met name via de u_1 -meting, sterk gelaagde structuren van zand en klei onderscheiden worden van homogene lagen hetgeen op basis van conusweerstand en plaatselijke

CONTINU ELEKTRISCH SONDEREN

wrijving in de meeste gevallen niet lukt. Aangetoond is dat het detectievermogen van de u_1 -meting veel hoger is dan van de u_2 -meting.

Wateroverspanningindex B_q

Met de wateroverspanningindex B_q kan een meer nauwkeurige classificatie van de grondsoort worden verkregen. Deze index is de verhouding van de wateroverspanning en de netto conusweerstand q_{net} , zijnde de gemeten conusweerstand q_c gecorrigeerd voor de waterspanning op het netto oppervlak van de sondeerconus, rekeninghoudend met de heersende effectieve verticale spanning op het betreffende niveau. De wateroverspanningindex B_q wordt als volgt berekend:

$$B_q = \beta \cdot (u_1 - u_0) / q_{net} \quad \text{of} \quad B_q = (u_2 - u_0) / q_{net}$$

waarin:

- β = factor voor de verschillende grondsoorten voor omrekening van u_1 naar u_2 ; standaard wordt hiervoor aangehouden 0,8, zijnde normaal geconsolideerde kleien (zie hierna volgende tabel);
- q_{net} = $q_t - \sigma_{v0}$ = netto conusweerstand;
- q_t = $q_c + (1-a) \cdot \{\beta \cdot (u_1 - u_0) + u_0\}$ voor een filter in de conuspunt;
= $q_c + (1-a) \cdot u_2$ voor een filter direct achter de conuspunt;
- σ_{v0} = de verticale grondspanning; standaard wordt hierbij uitgegaan van een gemiddeld volumiek gewicht van de bodemlagen van 14 kN/m^3 en een grondwaterstand op 1 m beneden maaiveld;
- a = netto oppervlakteverhoudingscoëfficiënt van de conus i.v.m. de spleet achter de conuspunt;
- u_1 = de gemeten waterdruk bij een filterplaatsing *in* de punt;
- u_2 = de gemeten waterdruk bij een filterplaatsing *achter* de punt;
- u_0 = de hydrostatische stijghoogte; standaard wordt hiervoor in de berekening een niveau uitgegaan van 1 m beneden maaiveld.

Voor andere grondsoorten zijn de β -factoren in onderstaande tabel gegeven.

Grond gedrag	β -factor
Normaal geconsolideerde klei	0,6 - 0,8
Licht overgeconsolideerde klei	0,5 - 0,7
Sterk overgeconsolideerde klei	0 ¹⁾ - 0,3
Leem samendrukbaar	0,5 - 0,6
Leem, vast en dillatant gedrag	0 ¹⁾ - 0,2
Zand siltig, los gepakt	0,2 - 0,4

¹⁾ Bij meting van de waterspanning achter de conuspunt worden in bepaalde gevallen negatieve waterspanningen gemeten. Deze waarden geven nauwelijks een indicatie van de doorlatendheid, doch alleen over het materiaalgedrag.

Dissipatietest

Het is ook mogelijk het sondeerproces op een bepaalde diepte tijdelijk te stoppen en de afname van de wateroverspanning (dissipatie) als functie van de tijd te registreren. Daarna kan het sondeerproces worden voortgezet.

In doorlatende gronden geeft de dissipatietest een goed beeld van de heersende hydrostatische waterspanning en daarmee van de stijghoogte. Het betreft slechts een indicatie aangezien de meetnauwkeurigheid beperkt is. Door het uitvoeren van meerdere metingen in een grondlaag en de gemiddelde waarde van de stijghoogte te bepalen kan een beduidend hogere nauwkeurigheid worden behaald. Ervaring leert dat de onnauwkeurigheid circa 0,5 m bedraagt.

Voor een meer nauwkeurige bepaling en de optredende fluctuaties zijn peilbuismetingen over een langere waarnemingsperiode nodig, afhankelijk van het doel.

In slecht doorlatende, cohesieve lagen kan met behulp van de dissipatietest een indicatie van de consolidatiecoëfficiënt en daarmee van de verticale (on)doorlatendheid worden verkregen. Hierbij dient

CONTINU ELEKTRISCH SONDEREN

de dissipatietest te worden voortgezet totdat de wateroverspanning tenminste met 50 % is afgenomen. In de praktijk komt dat overeen met circa 1/2 uur à 3/4 uur.

Uit berekeningen en kwalitatieve vergelijking van de metingen wordt inzicht verkregen in het consolidatiegedrag van de grond.

Voor het vaststellen van de heersende hydrostatische waterspanning in kleilagen is de dissipatietest in de meeste gevallen weinig geschikt, vanwege de benodigde lange aanpassingstijd en de onnauwkeurigheid.

Klassenindeling EN-ISO 22476-1

Voorafgaand aan de uitvoering diende een keuze te worden gemaakt binnen welke kwaliteitsklasse met bijbehorende toelaatbare meetonzekerheid het werk minimaal uitgevoerd moet worden. De klassenindeling heeft voornamelijk betrekking op de nauwkeurigheid van de gemeten parameters.

Door invoering van de Eurocode is op Europees niveau de internationale sondeernorm EN-ISO 22476-1 "Electrical cone and piezocone testing" ontwikkeld, welke de oorspronkelijke NEN 5140 heeft vervangen. De nieuwe elektrische sondeernorm **EN-ISO 22476-1** is in opzet vergelijkbaar met de oude Nederlandse norm NEN 5140 voor elektrische sonderingen. Een verschil tussen norm **EN-ISO 22476-1** met NEN 5140 is dat in de nieuwe norm de nauwkeurigheid van de meetresultaten wordt gekoppeld aan het toepassingsgebied met bijbehorend bodemkenmerken / geschiktheid voor interpretatie en afleiding van bodemparameters. Verder is de meting van de waterspanning genormeerd.

In de Europese tabel van sondeerclassen worden de sondeerclassen ingedeeld naar de toepassing van de sondering, zie onderstaande tabel.

CONTINU ELEKTRISCH SONDEREN**Toepassing klassen volgens NEN-EN-ISO 22476-1:2012**

Toepassing Klasse	Test type	Gemeten parameter	Toegestane minimum nauwkeurigheid ^a	Maximum lengte tussen metingen	Gebruik	
					Grondsoort ^b	Interpretatie ^c
1	TE 2	Conus weerstand Mantel wrijving Waterspanning Helling Sondeerlengte	35 kPa of 5 % 5 kPa of 10 % 10kPa of 2 % 2° 0,1 m of 1%	20 mm	A	G, H
2	TE1 TE2	Conus weerstand Mantel wrijving Waterspanning Helling Sondeerlengte	100 kPa of 5 % 15 kPa of 15 % 25 kPa of 3 % 2° 0,1 m of 1 %	20 mm	A B C D	G, H* G, H G, H G, H
3	TE1 TE2	Conus weerstand Mantel wrijving Waterspanning ^d Helling Sondeerlengte	200 kPa of 5 % 25 kPa of 15 % 50 kPa of 5 % 5° 0,2 m of 2 %	50 mm	A B C D	G G, H* G, H G, H
4	TE1	Conus weerstand Mantel wrijving Sondeerlengte	500 kPa of 5 % 50 kPa of 20 % 0,2 m of 1 %	50 mm	A B C D	G* G* G* G*
NOOT 1 Richtlijnen voor gebruik van Tabel 2 zijn gegeven in bijlage F.						
NOOT 2 Voor uiterst slappe gronden maken soms nog hogere nauwkeurigheden noodzakelijk.						
^a De toegestane minimum nauwkeurigheid van de gemeten parameters is de grootste van de twee genoemde. De relatieve nauwkeurigheid geldt voor de gemeten waarde en niet voor het meetbereik. ^b Volgens ISO 14688-2: A Homogene gronden bestaande uit zeer slappe tot stijve kleien (en silt) ($q_c < 3$ MPa) B Gemengde bodemprofielen met slappe tot stijve kleien ($q_c \leq 3$ MPa) en matig vaste tot vaste zanden (conusweerstand $5 \text{ MPa} \leq q_c < 10 \text{ MPa}$) C Gemengde bodemprofielen met stijve kleien (conusweerstand $1,5 \text{ MPa} \leq q_c < 3 \text{ MPa}$) en zeer dichte zanden ($q_c > 20 \text{ MPa}$) D Zeer stijve tot harde kleien ($q_c \geq 3 \text{ MPa}$) en zeer vaste grove gronden ($q_c \geq 20 \text{ MPa}$) ^c G vaststelling bodemprofiel en bepaling van grondsoort met een laag niveau van onzekerheid G* indicatieve vaststelling bodemprofiel en bepaling van grondsoort met een hoog niveau van onzekerheid H interpretatie met betrekking tot ontwerp met een laag niveau van onzekerheid H* interpretatie met betrekking tot ontwerp met een hoog niveau van onzekerheid ^d Waterspanning kan alleen worden gemeten als TE2 wordt toegepast.						

Voor projecten, waarbij parameters op basis van Tabel 2.b NEN 9997-1 worden afgeleid, is een hoge nauwkeurigheidsklasse gewenst. Het is echter in een bodemgesteldheid met zowel zeer slappe grondlagen als zeer vaste zandlagen met hoge conusweerstand onmogelijk om aan de eisen van toepassing klasse 1 voldoen zoals ook blijkt uit de bovenstaande tabel. Het bij Fugro gehanteerde

CONTINU ELEKTRISCH SONDEREN

meetsysteem voor sonderen is bijzonder nauwkeurig door toepassing van digitale conussen, strikte kwaliteitscontroles en calibraties. In de praktijk is gebleken dat standaard Fugro sonderingen in de nieuwe norm tenminste in toepassingsklasse 3 vallen en voor een groot deel binnen klasse 2. Sonderingen volgens toepassingsklasse 3 in de nieuwe norm zijn vergelijkbaar met sonderingen volgens klasse 2 van de oude NEN 5140.

Toepassingsklasse 1 sonderingen kunnen alleen met speciale gevoelige conussen met een beperkt meetbereik en een kleibodemprofiel met $q_c < 3$ MPa worden bereikt. In bodemprofielen waarin zowel zeer slappe lagen als zeer vaste lagen voorkomen kan de hoogste meetnauwkeurigheid van klasse 1 enigszins worden benaderd door aanvullende maatregelen en procedures. Toepassingsklasse 2 sonderingen kunnen in bodemprofielen, waarin zowel zeer slappe lagen als zeer vaste lagen voorkomen, alleen worden verkregen door toepassing van digitale conussen met regelmatige calibraties, aanvullende uitvoeringsmaatregelen en kwaliteitscontroles. Toepassingsklasse 1 is in deze bodem niet haalbaar. De enige praktische indicatie over de bereikte sondeerklasse is controle van calibraties en 0-puntsverlopen tussen het begin en eind van de sondering.

In de praktijk komt het af en toe voor dat sonderingen worden uitgevoerd, waarbij door de opdrachtgever is aangegeven dat de maaiveldhoogte niet ten opzichte van een vast referentiepeil (NAP) hoeft te worden vastgelegd. Deze sonderingen voldoen derhalve op dit punt niet aan **EN-ISO 22476-1**.

Klassenindeling NEN 5140

De norm NEN 5140 ging uit van vier kwaliteitsklassen. Voorafgaand aan de uitvoering diende een keuze te worden gemaakt binnen welke kwaliteitsklasse met bijbehorende toelaatbare meetonzekerheid het werk minimaal uitgevoerd moet worden. De klassenindeling heeft voornamelijk betrekking op de nauwkeurigheid van de gemeten conusweerstand, plaatselijke wrijvingsweerstand en diepte, zoals blijkt uit de onderstaande tabel.

klasse	Meetgrootheid	toelaatbare meetonzekerheid	meetinterval
1	Conusweerstand	0,05 MPa of 3%	20 mm
	Plaatselijke wrijvingsweerstand	0,01 MPa of 10%	
	Helling	2°	
	Sondeerdiepte	0,2 m of 1 %	
2	Conusweerstand	0,25 MPa of 5%	50 mm
	Plaatselijke wrijvingsweerstand	0,05 MPa of 15%	
	Helling	2°	
	Sondeerdiepte	0,2 m of 2 %	
3	Conusweerstand	0,5 MPa of 5%	100 mm
	Plaatselijke wrijvingsweerstand	0,05 MPa of 20%	
	Helling	5°	
	Sondeerdiepte	0,2 m of 2 %	
4	Conusweerstand	0,5 MPa of 5%	100 mm
	Plaatselijke wrijvingsweerstand	0,05 MPa of 20%	
	Sondeerlengte	0,1 m of 1%	
Opmerking: De toelaatbare meetonzekerheid is de grotere waarde van de absolute meetonzekerheid en de relatieve meetonzekerheid. De relatieve meetonzekerheid geldt voor de meetwaarde en niet voor het meetbereik.			

Vergelijking van de gespecificeerde nauwkeurigheden van de NEN 5140 en NEN-EN-ISO 22476-1 laat zien dat de nauwkeurigheid van de meest in NL gehanteerde sondeerklasse 2 volgens NEN 5140 iets hoger ligt dan die van de toepassingsklasse 3 volgens de ISO norm.

5 Milieuhygiënisch onderzoek (verkennend bodemonderzoek)

Verantwoording

Titel: Milieuhygiënisch onderzoek: Project: Noord – West 380 kV
Deelgebied: 1
Mastnummer: 719

Projectnummer: B02032.000377.001

Referentienummer: T206878

Revisie: 1.0

Datum: 18 december 2014

Auteur(s): M. de Lange

Gecontroleerd door: C.W.F. Jansonius

Paraaf gecontroleerd:



Goedgekeurd door: J. Assink



Paraaf goedgekeurd:

Contact: TenneT380kVnw@arcadis.nl



INHOUDSOPGAVE

5.1. Inleiding

5.2. Vooronderzoek

5.3. Veld- en laboratoriumonderzoek

5.4. Resultaten veldonderzoek

5.5. Resultaten laboratoriumonderzoek

5.6. Evaluatie

5.7. Bijlagen H5

Bijlage 5-1: Tekening met situering boringen en peilbuis

Bijlage 5-2: Analysecertificaten

Bijlage 5-3: Toetsing analyseresultaten

Bijlage 5-4: Toetsingskader

Bijlage 5-5: Kwaliteitsborging

Bijlage 5-6: Veldwerkverklaring

5.1 Inleiding

5.1.1 Algemeen

De strategie voor de uitvoering van het verkennend bodemonderzoek voor de landbodem is gebaseerd op de NEN 5740, Bodem – Landbodem - Strategie voor het uitvoeren van verkennend bodemonderzoek – Onderzoek naar de milieuhygiënische kwaliteit van de bodem, uitgegeven door het Nederlands Normalisatie Instituut (NNI) januari 2009.

5.1.2 Aanleiding en doelstelling

De aanleiding voor het uitvoeren van het verkennend bodemonderzoek is een bodemingreep. In verband hiermee is inzicht in de milieuhygiënische kwaliteit van de bodem (grond en grondwater) noodzakelijk.

De doelstelling van het onderzoek is het vaststellen van de milieuhygiënische bodemkwaliteit van de onderzoekslocatie. Het verkennend bodemonderzoek is bedoeld om aan te tonen of er mogelijk sprake is van verontreinigde grond.

5.1.3 Kwaliteitsborging en onafhankelijkheid

Voor informatie omtrent kwaliteitsborging, zie bijlage 5-5.

Voor de onafhankelijkheidsverklaring van de milieudeskundigen, zie bijlage 5-6.

5.1.4 Opbouw van het rapport

In het voorliggende rapport komen de volgende aspecten aan de orde:

- De resultaten van het vooronderzoek (paragraaf 5.2);
- De uitgevoerde veld- en laboratoriumwerkzaamheden (paragraaf 5.3);
- De resultaten van het veldonderzoek (paragraaf 5.4);
- De resultaten van het laboratoriumonderzoek en de interpretatie (paragraaf 5.5);
- Een evaluatie van de onderzoeksresultaten, toetsing van de gekozen onderzoekshypothese en conclusies en aanbevelingen (paragraaf 5.6).

De bijbehorende tekeningen, boorprofielen en analysecertificaten zijn als bijlage opgenomen.

5.2 Vooronderzoek

5.2.1 Algemeen

In deze paragraaf worden de resultaten van het vooronderzoek besproken. Dit resulteert in een hypothese over de mate van verdenking ten aanzien van bodemverontreiniging op de locatie.

Het vooronderzoek is uitgevoerd conform de NEN 5725 met uitzondering van de financieel/juridische aspecten. De resultaten van het vooronderzoek zijn in de volgende paragrafen weergegeven.

5.2.2 Locatiegegevens

Voor gedetailleerde informatie van de locatie wordt verwezen naar hoofdstuk 1.

5.2.3 Geraadpleegde bronnen

Bij het verzamelen van de historische gegevens zijn verschillende bronnen geraadpleegd. In tabel 5.2.1 zijn de bronnen vermeld. Bij elke bron is een toelichting opgenomen. In paragraaf 5.2.4 zijn de resultaten van het vooronderzoek toegelicht.

Tabel 5.2.1: Overzicht geraadpleegde bronnen tijdens vooronderzoek

Bron	Korte toelichting
Provincie Groningen	Bodeminformatie van de provincie: http://geoservices.provinciegroningen.nl/Flamingo/Kaarten/bodeminformatie/
Waterschap Noorderzijlvest	Telefonisch contact dhr. Bakker en dhr. Van der Klok, 13 – 14 sept 2012
Overige bronnen (archieven)	Indien bovengenoemde bronnen hiertoe aanleiding geven, zijn de archiefbezoeken uitgevoerd om aanvullende informatie te verkrijgen

5.2.4 Resultaten dossieronderzoek

Uit de beschikbare gegevens, verkregen uit bovengenoemde bronnen (tabel 5.2.1), blijkt dat ter plaatse van de mastvoet geen (water-)bodemverontreiniging wordt verwacht. De aangetroffen informatie gaf geen aanleiding tot het uitvoeren van aanvullend (archief)onderzoek. De locatie kan derhalve beschouwd worden als onverdacht.

5.2.5 Resultaten terreininspectie

De terreininspectie is uitgevoerd door Jan Uitham op 11-11-2013. Tijdens de terreininspectie zijn de volgende onderdelen aan de orde gekomen:

- Huidig terreingebruik;
- Verhardingen en vloeren;
- Boven- en ondergrondse tanks (en vul- en ontluuchtingspunten), stookplaatsen, (half)verhardingslagen, ophogingen, storthopen, dempingen en ontgravingen;
- Mogelijke asbestverdenking;
- Mogelijk gesprek met eigenaar en de resultaten hiervan.

Tijdens de terreininspectie zijn geen bijzonderheden aangetroffen.

Er zijn bij de milieukundige werkzaamheden en inspecties geen bijzonderheden waargenomen m.b.t. drainage (geen volledige drainage-inspectie uitgevoerd).

5.2.6 Bodemopbouw en geohydrologie

De regionale bodemopbouw is weergegeven in onderstaande tabel 5.2.2. De gegevens uit deze tabel zijn ontleend aan www.dinoloket.nl aangevuld met de lokale locatie specifieke gegevens zoals naar voren komt uit de sonderingen uitgevoerd in het kader van het geotechnische onderzoek (zie hoofdstuk 4) en de handboringen voor het cultuurtechnisch onderzoek (zie hoofdstuk 2).

Tabel 5.2.2: Regionale bodemopbouw

Globale diepte (m NAP)	Samenstelling	Geohydrologische eenheid	Formatie
0,32 tot -7,5	klei	deklaag	Naaldwijk
-7,5 - -10,5	zand	Ingesloten zandlaag	Naaldwijk
-10,5 - -11,4	klei	deklaag	Naaldwijk
-11,4 tot -25,5	zand	watervoerende laag	Eem
-25,5 tot -40	klei	slechtdoorlatende laag	Peelo

Oppervlaktewaterpeilen

Het peil van het oppervlaktewater is niet beschikbaar.

Freatisch grondwater

De Gemiddeld Hoogste Grondwaterstand (GHG) en Gemiddeld Laagste Grondwaterstand (GLG) geeft de grondwaterstandsfluctuatie zone aan. Deze kunnen in het veld terug te vinden zijn als hydromorfe profielkenmerken. Op basis van de hydromorfe profielkenmerken in boringen op de locatie is een gemiddelde GHG af te leiden van 0,70 m -mv en de GLG op 1,57 m -mv. Bij een maaiveldniveau van 0,32 m NAP komt dit overeen met een GHG van -0,38 m NAP en een GLG van -1,25 m NAP.

De in peilbuis 71901-1 met filterdiepte 1,5 tot 2,5 m -mv tijdens de veldwerkzaamheden opgenomen freatische stijghoogte is weergegeven in onderstaande tabel. De waarden ten opzichte van maaiveld zijn met de maaiveldhoogte van 0,39 m NAP bij de peilbuis (in het rapport afgerond op twee decimalen) vertaald naar een waarde ten opzichte van NAP.

Tabel 5.2.3: Ondiepe stijghoogte peilbuis 71901-1

Datum	Stijghoogte (m –mv)	Stijghoogte (m NAP)
11/11/2013	0,90	-0,51
11/26/2013	1,29	-0,90

De locatie is niet gelegen in een waterwingebied of boringsvrije zone.

5.2.7 Resultaten voorgaande bodemonderzoeken

Er zijn geen bodemonderzoeken bekend die zijn uitgevoerd op deze locatie, of de informatie over de bodemonderzoeken resulteert niet in een gewijzigde onderzoekshypothese of -strategie.

5.2.8 Opstelling onderzoekshypothese en onderzoeksstrategie

Conform de aanpak van de NEN 5740 dient, op basis van de resultaten van het vooronderzoek een onderzoekshypothese te worden vastgesteld. De hypothese geeft het volgende aan:

- Of de bodem naar verwachting wel of niet verontreinigd is;
- De aard van de verontreinigende stoffen;
- De plaats van voorkomen van de verontreinigende stoffen;
- Of de stoffen worden verwacht in grond en/of grondwater.

De onderzoekshypothese en onderzoeksstrategie voor het verkennend bodemonderzoek is onverdacht (ONV).

In paragraaf 5.3 is de onderzoeksstrategie (boringen, peilbuizen en analyses) uitgewerkt in de vorm van een onderzoeksinspanning (veldwerk en laboratorium).

5.3 Veld- en laboratoriumonderzoek

5.3.1 Veldonderzoek

Het veldonderzoek is verricht op 11-11-2013 volgens de geldende richtlijnen. Het veldwerk heeft bestaan uit de volgende werkzaamheden:

- Het uitvoeren van een terreininspectie;
- Het uitvoeren van 6 handboringen;
- Het zintuiglijk beoordelen van het bij de boringen vrijkomende bodemmateriaal op bodemkundige eigenschappen en op eventueel aanwezige verontreinigingskenmerken, inclusief eventuele asbestverdachte materialen;
- Het nemen van monsters van het bij de boringen vrijkomende bodemmateriaal. De monstertrajecten zijn weergegeven aan de rechterzijde van de boorprofielen in bijlage 1-1;
- Het plaatsen van een peilbuis met een filterlengte van 1,0 m in een van de diepere boorgaten en opnemen grondwaterstand;
- Het doorpompen van de peilbuis direct na plaatsing hiervan.

Onderstaande werkzaamheden zijn op 26-11-2013 verricht:

- Het opnemen van de grondwaterstand in de peilbuis;
- Het verrichten van veldmetingen: bepalen van de zuurgraad (pH) en het elektrisch geleidingsvermogen (Ec) van het grondwater;
- Het nemen van grondwatermonsters uit de peilbuis.

5.3.2 Laboratoriumonderzoek

Een overzicht van het aantal en van de verrichte laboratoriumanalyses is weergegeven in tabel 5.3.1.

Tabel 5.3.1: Overzicht veld- en laboratoriumonderzoek verkennend bodemonderzoek

Onderzoeks- Strategie	Aantal boringen en peilbuizen			Aantal en soort analyses			
	0,5 m -mv	4,0 m -mv	6,0 m -mv met peilbuis	Grond		Grondwater	
ONV	4	1	1	2	Standaardpakket	1	Standaardpakket

					grond incl. lutum en organische stof	grondwater
--	--	--	--	--	--------------------------------------	------------

* In de boorprofielen zijn nog 2 boringen opgenomen (boring 71907 en 71908). Deze boringen maken geen deel uit van het milieukundig bodemonderzoek, maar horen bij het civieltechnische en geohydrologisch onderzoek.

Voor de toegepaste methoden bij het laboratoriumonderzoek wordt verwezen naar bijlage 5-2.

5.3.3 Afwijkingen van de onderzoeksstrategie
Er zijn geen afwijkingen geweest van de onderzoeksstrategie.

5.4 Resultaten veldonderzoek

5.4.1 Bodemopbouw en grondwatergegevens

De resultaten van de bodemkundige beoordeling van de boringen zijn in bijlage 1-1 in de vorm van boorprofielen weergegeven. Op basis van deze boorprofielen kan de bodemopbouw als volgt worden beschreven.

- Vanaf maaiveld tot circa 2,7 m -mv bevindt zich klei;
- Vanaf 2,7 m -mv tot 4,6 m -mv bevindt zich plaatselijk zeer fijn zand en plaatselijk klei;
- Vanaf 4,6 m -mv tot 6,0 m -mv (is maximale boordiepte) is klei aangetroffen.

In onderstaande tabel zijn de resultaten van de veldmetingen van het grondwater weergegeven.

Tabel 5.4.1: Resultaten veldmetingen grondwater

Peilbuis	Filterstelling (m -mv)	Grondwaterstand (m -mv)	pH (-)	Ec (µS/cm)
71901-1	1,5 – 2,5	1,29	6,9	820

5.4.2 Zintuiglijke waarnemingen

Tijdens het veldwerk zijn er zintuiglijk geen waarnemingen gedaan die duiden op een verontreiniging.

5.4.3 Monsterselectie

De selectie van de te analyseren grondmonsters, zoals genoemd in onderstaande tabel, heeft plaatsgevonden op basis van de in de voorgaande paragrafen genoemde resultaten van het veldonderzoek.

De monsters zijn dusdanig geselecteerd dat, na uitvoering van de analyses, een zo representatief mogelijk beeld verkregen wordt van de milieuhygiënische kwaliteit van boven- en ondergrond. Voor de situering van de boringen en peilbuis wordt verwezen naar bijlage 5-1.

Tabel 5.4.2: Monsterselectie

Monstercode	Monstertraject (m -mv)	Boringnummers	Analysepakket
MMbg01	0,0 – 0,5	71901-1, 71902-1, 71903-1 en -2, 719041 en -2, 71905-1 en -2, 71906-1 en -2	Standaardpakket grond incl. lutum en organische stof
MMog01	0,5 – 1,5	71901-3 en -4 en -5, 71902-3 en -4	Standaardpakket grond incl. lutum en organische stof

5.5 Resultaten laboratoriumonderzoek

5.5.1 Analyseresultaten

De analysecertificaten met de resultaten van het laboratoriumonderzoek en een toelichting op de toegepaste analysemethoden zijn weergegeven in bijlage 5-2. In bijlage 5-3 zijn de getoetste analyseresultaten weergegeven.

Op analysecertificaat 2013146581/1 staat de volgende aantekening: 'de conserveringstermijn voor de analyse minerale olie (GC) (voorbehandeling) is overschreden'. De datum van monsternamen is 11-11-

2013 en de start analyse is 15-11-2013. Vanwege de slechte afbreekbaarheid van minerale olie in de grond en aangezien de monsters na monsternamen gekoeld zijn opgeslagen en getransporteerd, mag er van uit worden gegaan dat de resultaten van het milieukundig bodemonderzoek hierdoor niet zijn beïnvloed. Er is daarom geen sprake van een kritische afwijking.

5.5.2 Toetsingskader

Zie bijlage 5-4.

5.5.3 Overschrijdingen

Uit de toetsing van de gemeten waarden blijkt dat in enkele van de onderzochte monsters gehalten boven de toetsingswaarden zijn aangetroffen. Deze overschrijdingen zijn weergegeven in tabel 5.5.1 en 5.5.2 (grond) en tabel 5.5.3 (grondwater).

Tabel 5.5.1: Overschrijdingen van de toetsingswaarden grondmonsters (Circulaire bodemsanering)

Monster	Monstertraject (m -mv)	Boringnummers	Mate van verontreiniging		
			> AW	>T	> I
MMbg01	0,0 – 0,5	71901-1, 71902-1, 71903-1 en -2, 719041 en -2, 71905-1 en -2, 71906-1 en -2	-	-	-
MMog01	0,5 – 1,5	71901-3 en -4 en -5, 71902-3 en -4	Minerale olie	-	-

> AW : overschrijding van de Achtergrondwaarde

> T : overschrijding van de Tussenwaarde

> I : overschrijding van de Interventiewaarde

- : geen overschrijding

Tabel 5.5.2: Overschrijdingen van de toetsingswaarden grondmonsters (Besluit bodemkwaliteit)

Monster	Monstertraject (m -mv)	Boringnummers	Bodemkwaliteitsklasse generiek beleid			
			> AW	> MWw	>MWi	Oordeel*
MMbg01	0,0 – 0,5	71901-1, 71902-1, 71903-1 en -2, 719041 en -2, 71905-1 en -2, 71906-1 en -2	-	-	-	Altijd toepasbaar
MMog01	0,5 – 1,5	71901-3 en -4 en -5, 71902-3 en -4	-	Minerale olie	-	industrie

> AW : overschrijding van de Achtergrondwaarde

> MWw : overschrijding van de maximale waarde Wonen

> MWi : overschrijding van de maximale waarde Industrie

- : geen overschrijding

* : het betreft hier een indicatief oordeel van de af te voeren grond

Tabel 5.5.3: Overschrijdingen van toetsingswaarden grondwatermonsters (Circulaire bodemsanering)

Peilbuis	Filterstelling (m -mv)	Mate van verontreiniging		
		> S	> T	> I
71901-1	1,5 – 2,5	barium	-	-

> S : overschrijding van de Streefwaarde

> T : overschrijding van de Tussenwaarde

> I : overschrijding van de Interventiewaarde

- : geen overschrijding

Conclusie

In de ondergrond is een lichte verontreiniging met minerale olie aanwezig. De ondergrond is indicatief beoordeeld als klasse 'industrie'.

In het grondwater is een licht verhoogde concentratie barium aangetoond. Dit betreft een van nature verhoogde achtergrondwaarde.

5.6 *Evaluatie*

5.6.1 Algemeen

In dit hoofdstuk vindt de evaluatie plaats van de resultaten van het veld- en laboratoriumonderzoek. Op basis hiervan is de milieuhygiënische kwaliteit van de bodem (grond en grondwater) beschreven.

5.6.2 Milieuhygiënische kwaliteit van de bodem

Uit de resultaten van het laboratoriumonderzoek blijkt het volgende:

- In de bovengrond zijn geen verontreinigingen aangetoond. In de ondergrond is een lichte verontreiniging met minerale olie aanwezig;
- In het grondwater zijn geen verontreinigingen aangetoond.

5.6.3 Conclusies en aanbevelingen

Uit het uitgevoerde bodemonderzoek kan het volgende worden geconcludeerd:

- Visueel zijn er in de boorprofielen geen aanwijzingen dat er sprake is van bodemverontreiniging;
- Op basis van de gemeten gehalten in grond en grondwater wordt de hypothese 'onverdacht' formeel verworpen;
- In zowel grond als grondwater wordt voor geen van de geanalyseerde parameters de waarde voor nader onderzoek (tussenwaarde) of de interventiewaarde overschreden;
- De gevonden gehalten in de bodem vormen in milieuhygiënische zin geen belemmering voor het toekomstige gebruik van de locatie.

Indien er grond van de locatie vrijkomt voor hergebruik elders, moet er rekening mee worden gehouden dat deze niet zonder meer vrij toepasbaar is. Op hergebruik van grond en baggerspecie is het Besluit bodemkwaliteit van toepassing. Hiervoor geldt een andere onderzoeksstrategie.

5.7 *Bijlagen H5*

Bijlage 5-1: Tekening met situering boringen en peilbuis

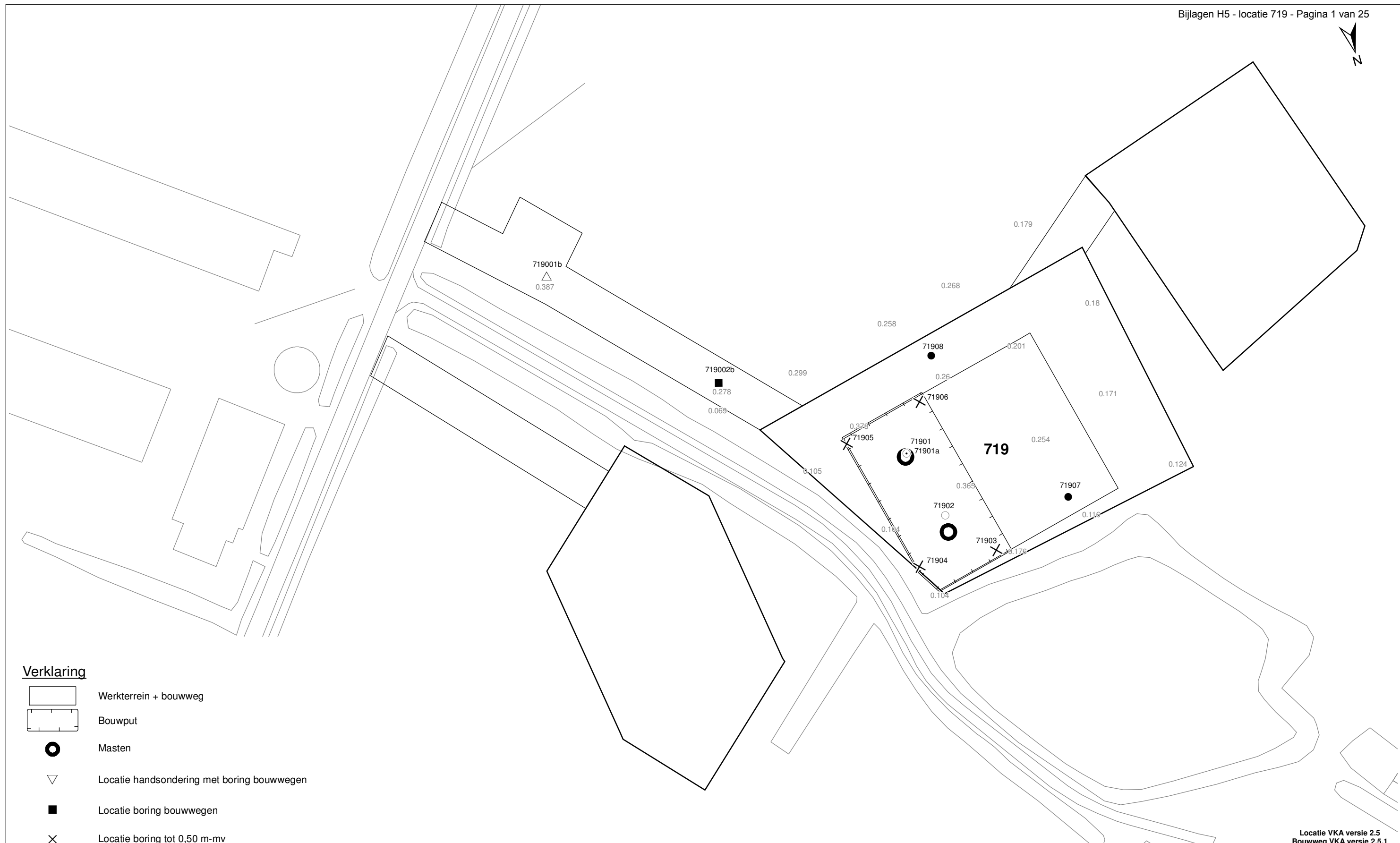
Bijlage 5-2: Analysecertificaten

Bijlage 5-3: Toetsing analyseresultaten

Bijlage 5-4: Toetsingskader

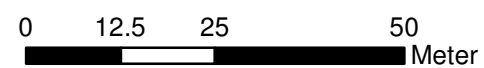
Bijlage 5-5: Kwaliteitsborging

Bijlage 5-6: Veldwerkverklaring



Verklaring

-  Werkterrein + bouwweg
-  Bouwput
-  Masten
-  Locatie handsondering met boring bouwwegen
-  Locatie boring bouwwegen
-  Locatie boring tot 0,50 m-mv
-  Locatie boring tot 1,20 m-mv
-  Locatie boring tot 4,00 m-mv
-  Locatie boring + peilbuis
- SL Locatie slibmonster (Locatie)
- BS Locatie slibmonster (Bouwweg)



Locatie VKA versie 2.5
Bouwweg VKA versie 2.5.1

TITEL		BOORPUNTEN KAART MAST :		719	
		Noord - West 380 kV			
STATUS	GETEKEND DOOR	AFD.	PAR.	OPDRACHTGEVER	
	T. Cornea			TenneT	
	GECONTROLEERD DOOR	AFD.	PAR.	OMSCHRIJVING WIJZIGING	GETEKEND BIJ
	E. Aldershof				ARCADIS
	VOOR AKKOORD	AFD.	PAR.	SCHAAL	DATUM 1e UITGAVE
	M. van Driel			1:1000	03.04.2014
				DATUM WIJZIGING	
VAKGEBIED	TEK. SOORT	PROJECT NR.	FORMAT	NUMMER	WLIZ NR.
			A3	Mast nr. 719	1

Arcadis Assen
T.a.v. Mw. M. de Lange
Postbus 63
9400 AB ASSEN

Analyscertificaat

Datum: 22-11-2013

Hierbij ontvangt u de resultaten van het navolgende laboratoriumonderzoek.

Certificaatnummer/Versie	2013146581/1
Uw project/verslagnummer	719
Uw projectnaam	
Uw ordernummer	B02032.000377
Monster(s) ontvangen	15-11-2013

Dit certificaat mag uitsluitend in zijn geheel worden gereproduceerd.

De grondmonsters worden tot 6 weken na datum ontvangst bewaard en watermonsters tot 2 weken na datum ontvangst. Zonder tegenbericht worden de monsters nadien afgevoerd.

Indien de monsters langer bewaard dienen te blijven verzoeken wij U dit exemplaar uiterlijk 1 week voor afloop van de standaardbewaarperiode ondertekend aan ons te retourneren. Voor de kosten van het langer bewaren van monsters verwijzen wij naar de prijslijst.

Bewaren tot:

Datum:

Naam:

Handtekening:

Wij vertrouwen erop uw opdracht hiermee naar verwachting te hebben uitgevoerd, mocht U naar aanleiding van dit analysecertificaat nog vragen hebben verzoeken wij U contact op te nemen met de afdeling Verkoop en Advies.

Met vriendelijke groet,

Eurofins Analytico B.V.



Ing. A. Veldhuizen
Technical Manager

Eurofins Analytico B.V.

Gildeweg 44-46
3771 NB Barneveld
P.O. Box 459
3770 AL Barneveld NL

Tel. +31 (0)34 242 63 00
Fax +31 (0)34 242 63 99
E-mail info-env@eurofins.nl
Site www.eurofins.nl

BNP Paribas S.A. 227 9245 25
VAT/BTW No. NL 8043.14.883.B01
KvK No. 09088623
IBAN: NL71BNPA0227924525
BIC: BNPANL2A

Eurofins Analytico B.V. is erkend door het Vlaamse Gewest (OVAM en Dep. LNE), het Brusselse Gewest (BIM), het Waalse Gewest (DGRNE-OWD) en door de overheden van Frankrijk en Luxemburg (MEV).

Analysecertificaat

Uw project/verslagnummer	719	Certificaatnummer/Versie	2013146581/1
Uw projectnaam		Startdatum	15-11-2013
Uw ordernummer	B02032.000377	Rapportagedatum	22-11-2013/08:50
Datum monstername	11-11-2013	Bijlage	A, B, C, D
Monsternemer	J. Uitham	Pagina	1/2
Monstermatrix	Grond; Grond (AS3000)		
Projectcode	2794 - Arcadis - TenneT Noord-West 380 kV		

Analyse	Eenheid	1	2
Voorbehandeling			
Cryogeen malen AS3000		Uitgevoerd	Uitgevoerd
Bodemkundige analyses			
S Droge stof	% (m/m)	80.1	76.8
S Organische stof	% (m/m) ds	2.6	1.2
Q Gloeirest	% (m/m) ds	95.8	97.4
S Korrelgrootte < 2 µm (Lutum)	% (m/m) ds	22.8	20.0
Metalen			
S Barium (Ba)	mg/kg ds	<20	22
S Cadmium (Cd)	mg/kg ds	<0.20	<0.20
S Kobalt (Co)	mg/kg ds	6.3	5.7
S Koper (Cu)	mg/kg ds	6.4	5.4
S Kwik (Hg)	mg/kg ds	0.10	0.060
S Molybdeen (Mo)	mg/kg ds	<1.5	<1.5
S Nikkel (Ni)	mg/kg ds	20	20
S Lood (Pb)	mg/kg ds	15	12
S Zink (Zn)	mg/kg ds	50	44
Minerale olie			
Minerale olie (C10-C12)	mg/kg ds	<3.0	11
Minerale olie (C12-C16)	mg/kg ds	<5.0	18
Minerale olie (C16-C21)	mg/kg ds	<5.0	6.5
Minerale olie (C21-C30)	mg/kg ds	<11	<11
Minerale olie (C30-C35)	mg/kg ds	<5.0	<5.0
Minerale olie (C35-C40)	mg/kg ds	<6.0	<6.0
S Minerale olie totaal (C10-C40)	mg/kg ds	<35	40
Chromatogram olie (GC)			Zie bijl.
Polychloorbifenylen, PCB			
S PCB 28	mg/kg ds	<0.0010	<0.0010
S PCB 52	mg/kg ds	<0.0010	<0.0010
S PCB 101	mg/kg ds	<0.0010	<0.0010

Nr. Monsteromschrijving

1	71901 (0-35) 71902 (0-35) 71903 (0-30) 71903 (30-50) 71904 (0-25) 71904 (25-50) 71905 (0-30) 71905 (
2	71901 (50-75) 71901 (75-100) 71901 (100-150) 71902 (50-90) 71902 (100-135)

Analytico-nr.

7864850

7864851

Q: door RvA geaccrediteerde verrichting

A: AP04 erkende verrichting

S: AS 3000 erkende verrichting

Dit certificaat mag uitsluitend in zijn geheel worden gereproduceerd.

Eurofins Analytico B.V.

Gildeweg 44-46
 3771 NB Barneveld
 P.O. Box 459
 3770 AL Barneveld NL

Tel. +31 (0)34 242 63 00
 Fax +31 (0)34 242 63 99
 E-mail info-env@eurofins.nl
 Site www.eurofins.nl

BNP Paribas S.A. 227 9245 25
 VAT/BTW No. NL 8043.14.883.B01
 KvK No. 09088623
 IBAN: NL71BNP0227924525
 BIC: BNPANL2A

Eurofins Analytico B.V. is erkend door het Vlaamse Gewest (OVAM en Dep. LNE), het Brusselse Gewest (BIM), het Waalse Gewest (DGRNE-OWD) en door de overheden van Frankrijk en Luxemburg (MEV).



Analysecertificaat

Uw project/verslagnummer	719	Certificaatnummer/Versie	2013146581/1
Uw projectnaam		Startdatum	15-11-2013
Uw ordernummer	B02032.000377	Rapportagedatum	22-11-2013/08:50
Datum monstername	11-11-2013	Bijlage	A, B, C, D
Monsternemer	J. Uitham	Pagina	2/2
Monstermatrix	Grond; Grond (AS3000)		
Projectcode	2794 - Arcadis - TenneT Noord-West 380 kV		

Analyse	Eenheid	1	2
S PCB 118	mg/kg ds	<0.0010	<0.0010
S PCB 138	mg/kg ds	<0.0010	<0.0010
S PCB 153	mg/kg ds	<0.0010	<0.0010
S PCB 180	mg/kg ds	<0.0010	<0.0010
S PCB (som 7) (factor 0,7)	mg/kg ds	0.0049 ¹⁾	0.0049 ¹⁾
Polycyclische Aromatische Koolwaterstoffen, PAK			
S Naftaleen	mg/kg ds	<0.050	<0.050
S Fenanthreen	mg/kg ds	<0.050	<0.050
S Anthraceen	mg/kg ds	<0.050	<0.050
S Fluorantheen	mg/kg ds	<0.050	<0.050
S Benzo(a)anthraceen	mg/kg ds	<0.050	<0.050
S Chryseen	mg/kg ds	<0.050	<0.050
S Benzo(k)fluorantheen	mg/kg ds	<0.050	<0.050
S Benzo(a)pyreen	mg/kg ds	<0.050	<0.050
S Benzo(ghi)peryleen	mg/kg ds	<0.050	<0.050
S Indeno(123-cd)pyreen	mg/kg ds	<0.050	<0.050
S PAK VROM (10) (factor 0,7)	mg/kg ds	0.35 ¹⁾	0.35 ¹⁾

Nr. Monsteromschrijving

1	71901 (0-35) 71902 (0-35) 71903 (0-30) 71903 (30-50) 71904 (0-25) 71904 (25-50) 71905 (0-30) 71905 (
2	71901 (50-75) 71901 (75-100) 71901 (100-150) 71902 (50-90) 71902 (100-135)

Analytico-nr.

7864850

7864851

Eurofins Analytico B.V.



Q: door RvA geaccrediteerde verrichting

A: AP04 erkende verrichting

S: AS 3000 erkende verrichting

Dit certificaat mag uitsluitend in zijn geheel worden gereproduceerd.

Akkoord

Pr.coörd.

VA

Gildeweg 44-46
3771 NB Barneveld
P.O. Box 459
3770 AL Barneveld NL

Tel. +31 (0)34 242 63 00
Fax +31 (0)34 242 63 99
E-mail info-env@eurofins.nl
Site www.eurofins.nl

BNP Paribas S.A. 227 9245 25
VAT/BTW No. NL 8043.14.883.B01
KvK No. 09088623
IBAN: NL71BNP0227924525
BIC: BNPANL2A

Eurofins Analytico B.V. is erkend door het Vlaamse Gewest (OVAM en Dep. LNE), het Brusselse Gewest (BIM), het Waalse Gewest (DGRNE-OWD) en door de overheden van Frankrijk en Luxemburg (MEV).



TESTEN
RvA L010

Bijlage (A) met deelmonsterinformatie behorende bij analysecertificaat 2013146581/1

Pagina 1/1

Analytico-nr.	Boornr	Omschrijving	Van	Tot	Barcode	Monsteromschrijving
7864850	71903	1	0	30	0531403059	71901 (0-35) 71902 (0-35) 71903 (0-35)
7864850	71904	1	0	25	0531403055	
7864850	71905	1	0	30	0531403046	
7864850	71906	1	0	30	0531403053	
7864850	71903	2	30	50	0531403056	
7864850	71904	2	25	50	0531403057	
7864850	71905	2	30	50	0531403049	
7864850	71906	2	30	50	0531403047	
7864850	71901	1	0	35	0531403231	
7864850	71902	1	0	35	0531403236	
7864851	71901	3	50	75	0531403234	71901 (50-75) 71901 (75-100) 71902 (75-100)
7864851	71902	3	50	90	0531403233	
7864851	71901	4	75	100	0531403230	
7864851	71902	4	100	135	0531403232	
7864851	71901	5	100	150	0531403237	



Eurofins Analytico B.V.

Gildeweg 44-46
 3771 NB Barneveld
 P.O. Box 459
 3770 AL Barneveld NL
 Tel. +31 (0)34 242 63 00
 Fax +31 (0)34 242 63 99
 E-mail info-env@eurofins.nl
 Site www.eurofins.nl

BNP Paribas S.A. 227 9245 25
 VAT/BTW No. NL 8043.14.883.B01
 KvK No. 09088623
 IBAN: NL71BNPA0227924525
 BIC: BNPANL2A

Eurofins Analytico B.V. is erkend door het Vlaamse Gewest (OVAM en Dep. LNE), het Brusselse Gewest (BIM), het Waalse Gewest (DGRNE-OWD) en door de overheden van Frankrijk en Luxemburg (MEV).

Bijlage (B) met opmerkingen behorende bij analysecertificaat 2013146581/1

Pagina 1/1

Opmerking 1)De toetswaarde van de som is gelijk aan de sommatie van $0,7 \cdot RG$ **Eurofins Analytico B.V.**

Gildeweg 44-46 Tel. +31 (0)34 242 63 00
3771 NB Barneveld Fax +31 (0)34 242 63 99
P.O. Box 459 E-mail info-env@eurofins.nl
3770 AL Barneveld NL Site www.eurofins.nl

BNP Paribas S.A. 227 9245 25
VAT/BTW No. NL 8043.14.883.B01
KvK No. 09088623
IBAN: NL71BNPA0227924525
BIC: BNPANL2A

Eurofins Analytico B.V. is erkend door het Vlaamse Gewest (OVAM en Dep. LNE), het Brusselse Gewest (BIM), het Waalse Gewest (DGRNE-OWD) en door de overheden van Frankrijk en Luxemburg (MEV).

Bijlage (C) met methodeverwijzingen behorende bij analysecertificaat 2013146581/1

Pagina 1/1

Analyse	Methode	Techniek	Referentiemethode
Cryogeen malen AS3000	W0106	Voorbehandeling	Cf. AS3000
Droge Stof	W0104	Gravimetrie	Cf. pb 3010-2 en Gw. NEN-ISO 11465
Organische stof (gloeirest)	W0109	Gravimetrie	Cf. pb 3010-3 en cf. NEN 5754
Lutum (fractie < 2 μ m)	W0171	Sedimentatie	Cf. pb 3010-4 en cf. NEN 5753
Barium (Ba)	W0423	ICP-MS	Cf. pb 3010-5 en cf. NEN-EN-ISO 17294-2
Cadmium (Cd)	W0423	ICP-MS	Cf. pb 3010-5 en cf. NEN-EN-ISO 17294-2
Kobalt (Co)	W0423	ICP-MS	Cf. pb 3010-5 en cf. NEN-EN-ISO 17294-2
Koper (Cu)	W0423	ICP-MS	Cf. pb 3010-5 en cf. NEN-EN-ISO 17294-2
Kwik (Hg)	W0423	ICP-MS	Cf. pb 3010-5 en cf. NEN-EN-ISO 17294-2
Molybdeen (Mo)	W0423	ICP-MS	Cf. pb 3010-5 en cf. NEN-EN-ISO 17294-2
Nikkel (Ni)	W0423	ICP-MS	Cf. pb 3010-5 en cf. NEN-EN-ISO 17294-2
Lood (Pb)	W0423	ICP-MS	Cf. pb 3010-5 en cf. NEN-EN-ISO 17294-2
Zink (Zn)	W0423	ICP-MS	Cf. pb 3010-5 en cf. NEN-EN-ISO 17294-2
Minerale Olie (GC) (C10 - C40)	W0202	GC-FID	Cf. pb 3010-7 en cf. NEN 6978
Chromatogram M0 (GC)	W0202	GC-FID	Eigen methode
PCB (7)	W0271	GC-MS	Cf. pb 3010-8 en gw. NEN 6980
PAK som AS3000/AP04	W0271	GC-MS	Cf. pb. 3010-6 en gw. NEN-ISO 18287
PAK (10 VR0M)	W0271	GC-MS	Cf. pb. 3010-6 en gw. NEN-ISO 18287

Eurofins Analytico B.V.

Gildeweg 44-46
 3771 NB Barneveld
 P.O. Box 459
 3770 AL Barneveld NL

Tel. +31 (0)34 242 63 00
 Fax +31 (0)34 242 63 99
 E-mail info-env@eurofins.nl
 Site www.eurofins.nl

BNP Paribas S.A. 227 9245 25
 VAT/BTW No. NL 8043.14.883.B01
 KvK No. 09088623
 IBAN: NL71BNP0227924525
 BIC: BNPANL2A

Eurofins Analytico B.V. is erkend door het Vlaamse Gewest (OVAM en Dep. LNE), het Brusselse Gewest (BIM), het Waalse Gewest (DGRNE-OWD) en door de overheden van Frankrijk en Luxemburg (MEV).

Bijlage (D) opmerkingen aangaande de monstername en conserveringstermijn 2013146581/1

Pagina 1/1

Er zijn verschillen met de richtlijnen geconstateerd die de betrouwbaarheid van de resultaten van onderstaande monsters of analyses mogelijk hebben beïnvloed.

Analyse

De conserveringstermijn is voor de betreffende analyse overschreden.

Minerale Olie (GC) (Voorbehandeling)

Analytico-nr.

7864850

7864851

Eurofins Analytico B.V.

Gildeweg 44-46
3771 NB Barneveld
P.O. Box 459
3770 AL Barneveld NL

Tel. +31 (0)34 242 63 00
Fax +31 (0)34 242 63 99
E-mail info-env@eurofins.nl
Site www.eurofins.nl

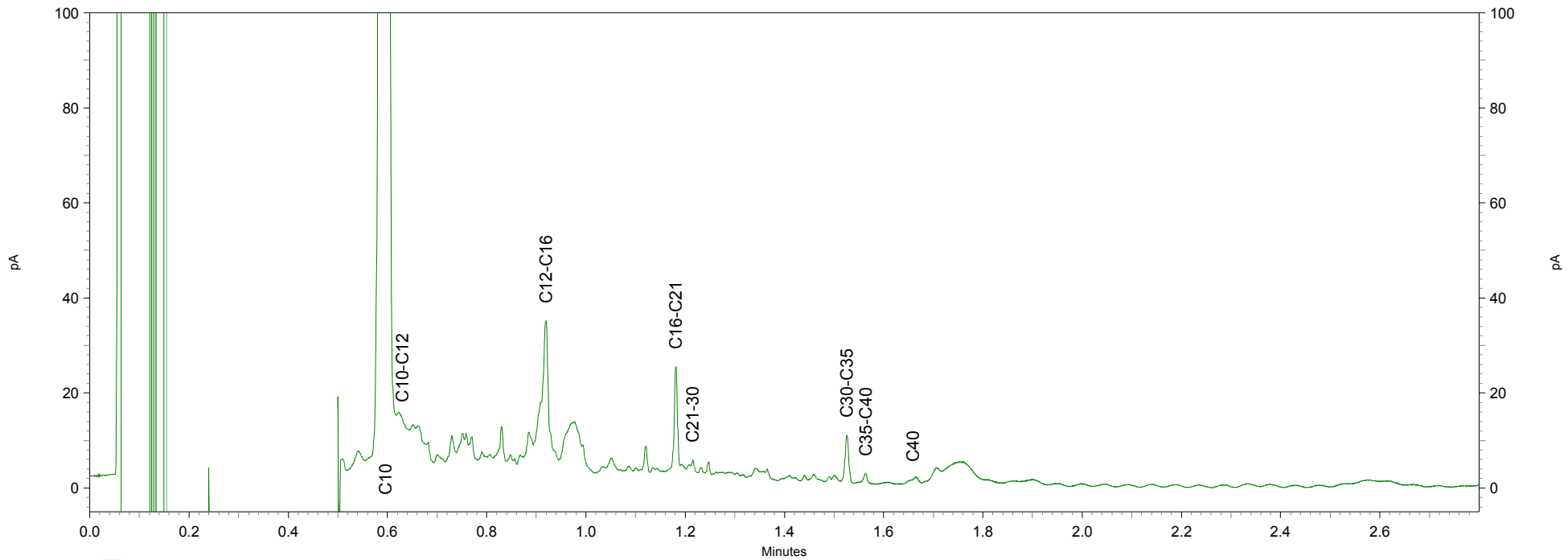
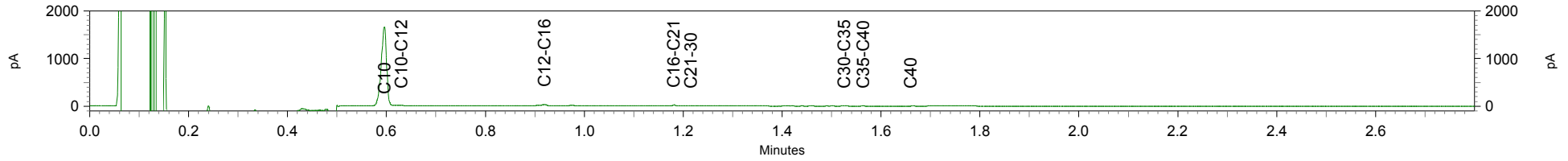
BNP Paribas S.A. 227 9245 25
VAT/BTW No. NL 8043.14.883.B01
KvK No. 09088623
IBAN: NL71BNPR0227924525
BIC: BNPANL2A

Eurofins Analytico B.V. is erkend door het Vlaamse Gewest (OVAM en Dep. LNE), het Brusselse Gewest (BIM), het Waalse Gewest (DGRNE-OWD) en door de overheden van Frankrijk en Luxemburg (MEV).



Chromatogram TPH/ Mineral Oil

Sample ID.: 7864851
Certificate no.: 2013146581
Sample description.: 71901 (50-75) 71901 (75-100) 71901 (100-150) 71902



Arcadis Assen
T.a.v. Mw. M. de Lange
Postbus 63
9400 AB ASSEN

Analyscertificaat

Datum: 02-12-2013

Hierbij ontvangt u de resultaten van het navolgende laboratoriumonderzoek.

Certificaatnummer/Versie	2013151351/1
Uw project/verslagnummer	719
Uw projectnaam	
Uw ordernummer	B02032.000377
Monster(s) ontvangen	26-11-2013

Dit certificaat mag uitsluitend in zijn geheel worden gereproduceerd.

De grondmonsters worden tot 6 weken na datum ontvangst bewaard en watermonsters tot 2 weken na datum ontvangst. Zonder tegenbericht worden de monsters nadien afgevoerd.

Indien de monsters langer bewaard dienen te blijven verzoeken wij U dit exemplaar uiterlijk 1 week voor afloop van de standaardbewaarperiode ondertekend aan ons te retourneren. Voor de kosten van het langer bewaren van monsters verwijzen wij naar de prijslijst.

Bewaren tot:

Datum:

Naam:

Handtekening:

Wij vertrouwen erop uw opdracht hiermee naar verwachting te hebben uitgevoerd, mocht U naar aanleiding van dit analysecertificaat nog vragen hebben verzoeken wij U contact op te nemen met de afdeling Verkoop en Advies.

Met vriendelijke groet,

Eurofins Analytico B.V.



Ing. A. Veldhuizen
Technical Manager

Eurofins Analytico B.V.

Gildeweg 44-46
3771 NB Barneveld
P.O. Box 459
3770 AL Barneveld NL

Tel. +31 (0)34 242 63 00
Fax +31 (0)34 242 63 99
E-mail info-env@eurofins.nl
Site www.eurofins.nl

BNP Paribas S.A. 227 9245 25
VAT/BTW No. NL 8043.14.883.B01
KvK No. 09088623
IBAN: NL71BNPA0227924525
BIC: BNPANL2A

Eurofins Analytico B.V. is ISO 14001: 2004 gecertificeerd door TÜV en erkend door het Vlaamse Gewest (OVAM en Dep. LNE), het Brusselse Gewest (BIM), het Waalse Gewest (DGRNE-OWD)

Analysecertificaat

Uw project/verslagnummer	719	Certificaatnummer/Versie	2013151351/1
Uw projectnaam		Startdatum	27-11-2013
Uw ordernummer	B02032.000377	Rapportagedatum	02-12-2013/18:14
Datum monstername	26-11-2013	Bijlage	A, B, C
Monsternemer	j.uitham	Pagina	1/2
Monstermatrix	Water; Water (AS3000)		
Projectcode	2794 - Arcadis - TenneT Noord-West 380 kV		

Analyse	Eenheid	1
Metalen		
S Barium (Ba)	µg/L	77
S Cadmium (Cd)	µg/L	0.23
S Kobalt (Co)	µg/L	<2.0
S Koper (Cu)	µg/L	8.7
S Kwik (Hg)	µg/L	<0.050
S Molybdeen (Mo)	µg/L	<2.0
S Nikkel (Ni)	µg/L	12
S Lood (Pb)	µg/L	<2.0
S Zink (Zn)	µg/L	58
Vluchtige Aromatische Koolwaterstoffen		
S Benzeen	µg/L	<0.20
S Toluene	µg/L	<0.20
S Ethylbenzeen	µg/L	<0.20
S o-Xyleen	µg/L	<0.10
S m, p-Xyleen	µg/L	<0.20
S Xylenen (som) factor 0,7	µg/L	0.21 ¹⁾
BTEX (som)	µg/L	<0.90
S Naftaleen	µg/L	<0.020
S Styreen	µg/L	<0.20
Vluchtige organische halogeenkoolwaterstoffen		
S Dichloormethaan	µg/L	<0.20
S Trichloormethaan	µg/L	<0.20
S Tetrachloormethaan	µg/L	<0.10
S Trichlooretheen	µg/L	<0.20
S Tetrachlooretheen	µg/L	<0.10
S 1,1-Dichloorethaan	µg/L	<0.20
S 1,2-Dichloorethaan	µg/L	<0.20
S 1,1,1-Trichloorethaan	µg/L	<0.10
S 1,1,2-Trichloorethaan	µg/L	<0.10
S cis 1,2-Dichlooretheen	µg/L	<0.10

Nr. Monsteromschrijving
1 71901 (200-300)

Analytico-nr.
7880847

Q: door RvA geaccrediteerde verrichting
A: AP04 erkende verrichting
S: AS 3000 erkende verrichting

Dit certificaat mag uitsluitend in zijn geheel worden gereproduceerd.

Eurofins Analytico B.V.

Gildeweg 44-46
3771 NB Barneveld
P.O. Box 459
3770 AL Barneveld NL
Tel. +31 (0)34 242 63 00
Fax +31 (0)34 242 63 99
E-mail info-env@eurofins.nl
Site www.eurofins.nl

BNP Paribas S.A. 227 9245 25
VAT/BTW No. NL 8043.14.883.B01
KvK No. 09088623
IBAN: NL71BNPA0227924525
BIC: BNPANL2A

Eurofins Analytico B.V. is ISO 14001: 2004 gecertificeerd door TÜV en erkend door het Vlaamse Gewest (OVAM en Dep. LNE), het Brusselse Gewest (BIM), het Waalse Gewest (DGRNE-OWD) en door de overheden van Frankrijk en Luxemburg (MEV).



Analysecertificaat

Uw project/verslagnummer	719	Certificaatnummer/Versie	2013151351/1
Uw projectnaam		Startdatum	27-11-2013
Uw ordernummer	B02032.000377	Rapportagedatum	02-12-2013/18:14
Datum monstername	26-11-2013	Bijlage	A, B, C
Monsternemer	j.uitham	Pagina	2/2
Monstermatrix	Water; Water (AS3000)		
Projectcode	2794 - Arcadis - TenneT Noord-West 380 kV		

Analyse	Eenheid	1
S trans 1,2-Dichlooretheen	µg/L	<0.10
CKW (som)	µg/L	<1.6
S Tribroommethaan	µg/L	<0.20
S Vinylchloride	µg/L	<0.10
S 1,1-Dichlooretheen	µg/L	<0.10
S 1,2-Dichloorethenen (Som) factor 0,7	µg/L	0.14 ¹⁾
S 1,1-Dichloorpropaan	µg/L	<0.20
S 1,2-Dichloorpropaan	µg/L	<0.20
S 1,3-Dichloorpropaan	µg/L	<0.20
S Dichloorpropanen som factor 0.7	µg/L	0.42
Minerale olie		
Minerale olie (C10-C12)	µg/L	<4.0
Minerale olie (C12-C16)	µg/L	<7.0
Minerale olie (C16-C21)	µg/L	<8.0
Minerale olie (C21-C30)	µg/L	<15
Minerale olie (C30-C35)	µg/L	<8.0
Minerale olie (C35-C40)	µg/L	<8.0
S Minerale olie totaal (C10-C40)	µg/L	<50

Nr. **Monsteromschrijving**
1 71901 (200-300)

Analytico-nr.
7880847

Eurofins Analytico B.V.



Q: door RvA geaccrediteerde verrichting
A: AP04 erkende verrichting
S: AS 3000 erkende verrichting

Dit certificaat mag uitsluitend in zijn geheel worden gereproduceerd.

Akkoord
Pr.coörd.



Gildeweg 44-46 Tel. +31 (0)34 242 63 00
3771 NB Barneveld Fax +31 (0)34 242 63 99
P.O. Box 459 E-mail info-env@eurofins.nl
3770 AL Barneveld NL Site www.eurofins.nl

BNP Paribas S.A. 227 9245 25
VAT/BTW No. NL 8043.14.883.B01
KvK No. 09088623
IBAN: NL71BNP0227924525
BIC: BNPANL2A

Eurofins Analytico B.V. is ISO 14001: 2004 gecertificeerd door TÜV en erkend door het Vlaamse Gewest (OVAM en Dep. LNE), het Brusselse Gewest (BIM), het Waalse Gewest (DGRNE-OWD) en door de overheden van Frankrijk en Luxemburg (MEV).

Bijlage (A) met deelmonsterinformatie behorende bij analysecertificaat 2013151351/1

Pagina 1/1

Analytico-nr.	Boornr	Omschrijving	Van	Tot	Barcode	Monsteromschrijving
7880847	71901	1	200	300	0680024429	71901 (200-300)
7880847	71901	2	200	300	0700611866	



Eurofins Analytico B.V.

Gildeweg 44-46
3771 NB Barneveld
P.O. Box 459
3770 AL Barneveld NL

Tel. +31 (0)34 242 63 00
Fax +31 (0)34 242 63 99
E-mail info-env@eurofins.nl
Site www.eurofins.nl

BNP Paribas S.A. 227 9245 25
VAT/BTW No. NL 8043.14.883.B01
KvK No. 09088623
IBAN: NL71BNPA0227924525
BIC: BNPANL2A

Eurofins Analytico B.V. is ISO 14001: 2004 gecertificeerd door TÜV en erkend door het Vlaamse Gewest (OVAM en Dep. LNE), het Brusselse Gewest (BIM), het Waalse Gewest (DGRNE-OWD) en door de overheden van Frankrijk en Luxemburg (MEV).

Bijlage (B) met opmerkingen behorende bij analysecertificaat 2013151351/1

Pagina 1/1

Opmerking 1)De toetswaarde van de som is gelijk aan de sommatie van $0,7 \cdot RG$ **Eurofins Analytico B.V.**

Gildeweg 44-46 Tel. +31 (0)34 242 63 00
3771 NB Barneveld Fax +31 (0)34 242 63 99
P.O. Box 459 E-mail info-env@eurofins.nl
3770 AL Barneveld NL Site www.eurofins.nl

BNP Paribas S.A. 227 9245 25
VAT/BTW No. NL 8043.14.883.B01
KvK No. 09088623
IBAN: NL71BNPA0227924525
BIC: BNPANL2A

Eurofins Analytico B.V. is ISO 14001: 2004 gecertificeerd door TÜV en erkend door het Vlaamse Gewest (OVAM en Dep. LNE), het Brusselse Gewest (BIM), het Waalse Gewest (DGRNE-OWD) en door de overheden van Frankrijk en Luxemburg (MEV).

Bijlage (C) met methodeverwijzingen behorende bij analysecertificaat 2013151351/1

Pagina 1/1

Analyse	Methode	Techniek	Referentiemethode
Aromaten (BTEXN)	W0254	HS-GC-MS	Cf. pb 3130-1
Barium (Ba)	W0421	ICP-MS	Cf. pb 3110-3 en cf. NEN-EN-ISO 17294-2
Cadmium (Cd)	W0421	ICP-MS	Cf. pb 3110-3 en cf. NEN-EN-ISO 17294-2
Cobalt (Co)	W0421	ICP-MS	Cf. pb 3110-3 en cf. NEN-EN-ISO 17294-2
Koper (Cu)	W0421	ICP-MS	Cf. pb 3110-3 en cf. NEN-EN-ISO 17294-2
Kwik (Hg)	W0421	ICP-MS	Cf. pb 3110-3 en cf. NEN-EN-ISO 17294-2
Molybdeen (Mo)	W0421	ICP-MS	Cf. pb 3110-3 en cf. NEN-EN-ISO 17294-2
Nikkel (Ni)	W0421	ICP-MS	Cf. pb 3110-3 en cf. NEN-EN-ISO 17294-2
Lood (Pb)	W0421	ICP-MS	Cf. pb 3110-3 en cf. NEN-EN-ISO 17294-2
Zink (Zn)	W0421	ICP-MS	Cf. pb 3110-3 en cf. NEN-EN-ISO 17294-2
Xylenen som AS3000	W0254	HS-GC-MS	Cf. pb 3130-1
Styreen	W0254	HS-GC-MS	Cf. pb 3130-1
VOC1 (11)	W0254	HS-GC-MS	Cf. pb 3130-1
Tribroommethaan (Bromoform)	W0254	HS-GC-MS	Cf. pb 3130-1
Vinylchloride	W0254	HS-GC-MS	Cf. pb 3130-1
1,1-Dichlooretheen	W0254	HS-GC-MS	Cf. pb 3130-1
DiChlEtheen som AS3000	W0254	HS-GC-MS	Cf. pb 3130-1
1,1-Dichloorpropaan	W0254	HS-GC-MS	Cf. pb 3130-1
1,2-Dichloorpropaan	W0254	HS-GC-MS	Cf. pb 3130-1
1,3-Dichloorpropaan	W0254	HS-GC-MS	Cf. pb 3130-1
DiChlprop. som AS300	W0254	HS-GC-MS	Cf. pb 3130-2 en gw. NEN EN ISO 15680
Minerale olie (GC) (C10 - C40)	W0215	LVI-GC-FID	Cf. pb 3110-5

Eurofins Analytico B.V.

Gildeweg 44-46
3771 NB Barneveld
P.O. Box 459
3770 AL Barneveld NL

Tel. +31 (0)34 242 63 00
Fax +31 (0)34 242 63 99
E-mail info-env@eurofins.nl
Site www.eurofins.nl

BNP Paribas S.A. 227 9245 25
VAT/BTW No. NL 8043.14.883.B01
KvK No. 09088623
IBAN: NL71BNP0227924525
BIC: BNPANL2A

Eurofins Analytico B.V. is ISO 14001: 2004 gecertificeerd door TÜV en erkend door het Vlaamse Gewest (OVAM en Dep. LNE), het Brusselse Gewest (BIM), het Waalse Gewest (DGRNE-OWD) en door de overheden van Frankrijk en Luxemburg (MEV).

Tabel 1: Aangetoonde gehalten in grond met beoordeling conform de Wet Bodembescherming

Toetsmonster		MMbg01			MMog01		
Humus (% ds)		2,6			1,2		
Lutum (% ds)		23			20		
Datum van toetsing		4-12-2013			4-12-2013		
Monsterconclusie		Voldoet aan Achtergrondwaarde			Overschrijding Achtergrondwaarde		
Monstermelding 1							
Monstermelding 2							
Monstermelding 3							
		Meetw	GSSD	Index	Meetw	GSSD	Index
METALEN							
Kobalt [Co]	mg/kg ds	6,3	6,8	-0,05	5,7	6,8	-0,05
Nikkel [Ni]	mg/kg ds	20	21	-0,22	20	23	-0,18
Koper [Cu]	mg/kg ds	6,4	7,6	-0,22	5,4	6,9	-0,22
Zink [Zn]	mg/kg ds	50	57	-0,14	44	55	-0,15
Molybdeen [Mo]	mg/kg ds	<1,5	<1,1	-0	<1,5	<1,1	-0
Cadmium [Cd]	mg/kg ds	<0,2	<0,2	-0,03	<0,2	<0,2	-0,03
Barium [Ba]	mg/kg ds	<20	<15 ⁽⁶⁾		22	26 ⁽⁶⁾	
Kwik [Hg]	mg/kg ds	0,1	0,1	-0	0,06	0,07	-0
Lood [Pb]	mg/kg ds	15	17	-0,07	12	14	-0,08
PAK							
Pak-totaal (10 van VROM) (0.7 facto)	mg/kg ds	<0,35			<0,35		
Naftaleen	mg/kg ds	<0,05	<0,04		<0,05	<0,04	
Anthraceen	mg/kg ds	<0,05	<0,04		<0,05	<0,04	
Fenantheen	mg/kg ds	<0,05	<0,04		<0,05	<0,04	
Fluorantheen	mg/kg ds	<0,05	<0,04		<0,05	<0,04	
Chryseen	mg/kg ds	<0,05	<0,04		<0,05	<0,04	
Benzo(a)anthraceen	mg/kg ds	<0,05	<0,04		<0,05	<0,04	
Benzo(a)pyreen	mg/kg ds	<0,05	<0,04		<0,05	<0,04	
Benzo(k)fluorantheen	mg/kg ds	<0,05	<0,04		<0,05	<0,04	
Indeno-(1,2,3-c,d)pyreen	mg/kg ds	<0,05	<0,04		<0,05	<0,04	
Benzo(g,h,i)peryleen	mg/kg ds	<0,05	<0,04		<0,05	<0,04	
PAK 10 VROM	mg/kg ds		<0,35	-0,03		<0,35	-0,03
GECHLOREERDE KOOLWATERSTOFFEN							
PCB (7) (som, 0.7 factor)	mg/kg ds	<0,0049			<0,0049		
PCB 28	mg/kg ds	<0,001	<0,003		<0,001	<0,004	
PCB 52	mg/kg ds	<0,001	<0,003		<0,001	<0,004	
PCB 101	mg/kg ds	<0,001	<0,003		<0,001	<0,004	
PCB 118	mg/kg ds	<0,001	<0,003		<0,001	<0,004	
PCB 138	mg/kg ds	<0,001	<0,003		<0,001	<0,004	
PCB 153	mg/kg ds	<0,001	<0,003		<0,001	<0,004	
PCB 180	mg/kg ds	<0,001	<0,003		<0,001	<0,004	
PCB (som 7)	mg/kg ds		<0,019	-0		<0,025	0,01
OVERIGE (ORGANISCHE) VERBINDINGEN							
Minerale olie C10 - C12	mg/kg ds	<3	8 ⁽⁶⁾		11	55 ⁽⁶⁾	
Minerale olie C10 - C40	mg/kg ds	<35	<94	-0,02	40	200	0
Minerale olie C12 - C16	mg/kg ds	<5	13 ⁽⁶⁾		18	90 ⁽⁶⁾	
Minerale olie C16 - C21	mg/kg ds	<5	13 ⁽⁶⁾		6,5	32,5 ⁽⁶⁾	
Minerale olie C21 - C30	mg/kg ds	<11	30 ⁽⁶⁾		<11	39 ⁽⁶⁾	
Minerale olie C30 - C35	mg/kg ds	<5	13 ⁽⁶⁾		<5	18 ⁽⁶⁾	
Minerale olie C35 - C40	mg/kg ds	<6	16 ⁽⁶⁾		<6	21 ⁽⁶⁾	
OVERIG							
Gloeirest	% (m/m) ds	95,8			97,4		
Droge stof	% m/m	80,1	80,1 ⁽⁶⁾		76,8	76,8 ⁽⁶⁾	

----- : Geen toetsnorm aanwezig

<	: kleiner dan de detectielimiet
8,88	: <= Achtergrondwaarde
8,88	: <= Interventiewaarde
8,88	: > Interventiewaarde
6	: Heeft geen normwaarde
#	: verhoogde rapportagegrens
GSSD	: Gestandaardiseerde meetwaarde
Index	: (GSSD - AW) / (I - AW)

Tabel 2: Normwaarden conform de Wet Bodembescherming

		AW	I
METALEN			
Cadmium [Cd]	mg/kg ds	0,6	13
Kobalt [Co]	mg/kg ds	15	190
Koper [Cu]	mg/kg ds	40	190
Kwik [Hg]	mg/kg ds	0,15	36
Lood [Pb]	mg/kg ds	50	530
Molybdeen [Mo]	mg/kg ds	1,5	190
Nikkel [Ni]	mg/kg ds	35	100
Zink [Zn]	mg/kg ds	140	720
PAK			
PAK 10 VROM	mg/kg ds	1,5	40
GECHLOREERDE KOOLWATERSTOFFEN			
PCB (som 7)	mg/kg ds	0,02	1
OVERIGE (ORGANISCHE) VERBINDINGEN			
Minerale olie C10 - C40	mg/kg ds	190	5000

Tabel 3: Aangetroffen gehalten in grondwater met beoordeling conform de Wet Bodembescherming

Watermonster		71901-1-1		
Datum		26-11-2013		
Filterdiepte (m -mv)		1,50 - 2,50		
Datum van toetsing		13-1-2014		
Monsterconclusie		Overschrijding Streefwaarde		
Monstermelding 1				
Monstermelding 2				
Monstermelding 3				
		Meetw	GSSD	Index
METALEN				
Kobalt [Co]	µg/l	<2	<1	-0,24
Nikkel [Ni]	µg/l	12	12	-0,05
Koper [Cu]	µg/l	8,7	8,7	-0,11
Zink [Zn]	µg/l	58	58	-0,01
Molybdeen [Mo]	µg/l	<2	<1	-0,01
Cadmium [Cd]	µg/l	0,23	0,23	-0,03
Barium [Ba]	µg/l	77	77	0,05
Kwik [Hg]	µg/l	<0,05	<0,04	-0,04
Lood [Pb]	µg/l	<2	<1	-0,23
AROMATISCHE VERBINDINGEN				
BTEX (som)	µg/l	<0,9	0,6 ⁽⁶⁾	
Xylenen (som, 0.7 factor)	µg/l	<0,21		
Benzeen	µg/l	<0,2	<0,1	-0
Ethylbenzeen	µg/l	<0,2	<0,1	-0,03
Tolueen	µg/l	<0,2	<0,1	-0,01
Xylenen (som)	µg/l		<0,21	0
meta-/para-Xyleen (som)	µg/l	<0,2	<0,1	
ortho-Xyleen	µg/l	<0,1	<0,1	

Watermonster		71901-1-1		
Datum		26-11-2013		
Filterdiepte (m -mv)		1,50 - 2,50		
Datum van toetsing		13-1-2014		
Monsterconclusie		Overschrijding Streefwaarde		
Styreen (Vinylbenzeen)	µg/l	<0,2	<0,1	-0,02
Som 16 Aromatische oplosmiddelen	µg/l		<0,77 ^(2,14)	
PAK				
Naftaleen	µg/l	<0,02	<0,01	0
PAK 10 VROM	-		<0,00020 ⁽¹¹⁾	
GECHLOREERDE KOOLWATERSTOFFEN				
1,3-Dichloorpropaan	µg/l	<0,2	<0,1	
1,1-Dichloorpropaan	µg/l	<0,2	<0,1	
1,2-Dichloorethenen (som, 0,7 facto	µg/l	<0,14		
Dichloorpropanen (0,7 som, 1,1+1,2+	µg/l	0,42		
Tribroommethaan (bromofom)	µg/l	<0,2	<0,1 ⁽¹⁴⁾	
Tetrachloormethaan (Tetra)	µg/l	<0,1	<0,1	0,01
1,1-Dichloorethaan	µg/l	<0,2	<0,1	-0,01
1,2-Dichloorethaan	µg/l	<0,2	<0,1	-0,02
1,2-Dichloorpropaan	µg/l	<0,2	<0,1	
1,1,1-Trichloorethaan	µg/l	<0,1	<0,1	0
1,1,2-Trichloorethaan	µg/l	<0,1	<0,1	0
Trichlooretheen (Tri)	µg/l	<0,2	<0,1	-0,05
Tetrachlooretheen (Per)	µg/l	<0,1	<0,1	0
Vinylchloride	µg/l	<0,1	<0,1	0,02
CKW (som)	µg/l	<1,6		
Dichloorpropaan	µg/l		<0,42	-0
cis + trans-1,2-Dichlooretheen	µg/l		<0,14	0,01
1,1-Dichlooretheen	µg/l	<0,1	<0,1	0,01
cis-1,2-Dichlooretheen	µg/l	<0,1	<0,1	
trans-1,2-Dichlooretheen	µg/l	<0,1	<0,1	
Dichloormethaan	µg/l	<0,2	<0,1	0
Trichloormethaan (Chloroform)	µg/l	<0,2	<0,1	-0,01
OVERIGE (ORGANISCHE) VERBINDINGEN				
Minerale olie C10 - C12	µg/l	<4	3 ⁽⁶⁾	
Minerale olie C10 - C40	µg/l	<50	<35	-0,03
Minerale olie C12 - C16	µg/l	<7	5 ⁽⁶⁾	
Minerale olie C16 - C21	µg/l	<8	6 ⁽⁶⁾	
Minerale olie C21 - C30	µg/l	<15	11 ⁽⁶⁾	
Minerale olie C30 - C35	µg/l	<8	6 ⁽⁶⁾	
Minerale olie C35 - C40	µg/l	<8	6 ⁽⁶⁾	

- : Geen toetsnorm aanwezig
 < : kleiner dan de detectielimiet
 8,88 : <= Streefwaarde
 8,88 : > Streefwaarde
 8,88 : > Interventiewaarde
 11 : Enkele parameters ontbreken in de berekening van de somfractie
 14 : Streefwaarde ontbreekt zorgplicht van toepassing
 2 : Enkele parameters ontbreken in de som
 6 : Heeft geen normwaarde
 # : verhoogde rapportagegrens
 GSSD : Gestandaardiseerde meetwaarde
 Index : (GSSD - S) / (I - S)

Tabel 4: Normwaarden conform de Wet Bodembescherming

		S	S Diep	Indicatief	I
METALEN					
Barium [Ba]	µg/l	50	200		625
Cadmium [Cd]	µg/l	0,4	0,06		6
Kobalt [Co]	µg/l	20	0,7		100
Koper [Cu]	µg/l	15	1,3		75
Kwik [Hg]	µg/l	0,05	0,01		0,3
Lood [Pb]	µg/l	15	1,7		75
Molybdeen [Mo]	µg/l	5	3,6		300
Nikkel [Ni]	µg/l	15	2,1		75
Zink [Zn]	µg/l	65	24		800
AROMATISCHE VERBINDINGEN					
Benzeen	µg/l	0,2			30
Ethylbenzeen	µg/l	4			150
Styreen (Vinylbenzeen)	µg/l	6			300
Tolueen	µg/l	7			1000
Xylenen (som)	µg/l	0,2			70
Som 16 Aromatische oplosmiddelen	µg/l			150	
PAK					
Naftaleen	µg/l	0,01			70
GECHLOREERDE KOOLWATERSTOFFEN					
1,1,1-Trichloorethaan	µg/l	0,01			300
1,1,2-Trichloorethaan	µg/l	0,01			130
1,1-Dichloorethaan	µg/l	7			900
1,2-Dichloorethaan	µg/l	7			400
Tetrachlooretheen (Per)	µg/l	0,01			40
Tetrachloormethaan (Tetra)	µg/l	0,01			10
Tribroommethaan (bromoform)	µg/l				630
Trichlooretheen (Tri)	µg/l	24			500
Vinylchloride	µg/l	0,01			5
1,1-Dichlooretheen	µg/l	0,01			10
Dichloormethaan	µg/l	0,01			1000
Dichloorpropaan	µg/l	0,8			80
Trichloormethaan (Chloroform)	µg/l	6			400
cis + trans-1,2-Dichlooretheen	µg/l	0,01			20
OVERIGE (ORGANISCHE) VERBINDINGEN					
Minerale olie C10 - C40	µg/l	50			600

Toetsingskader

WET BODEMBESCHERMING

Toetsing van de analyseresultaten van grond- en grondwater heeft plaatsgevonden aan de hand van het toetsingskader zoals gedefinieerd in de bijlage 1 van de Circulaire bodemsanering van 1 juli 2013. Onderstaande toetswaarden worden gehanteerd om de mate van bodemverontreiniging weer te geven. De toetswaarden zijn gebaseerd op humaan-toxicologische en ecotoxicologische uitgangspunten (RIVM studies) en beleidsmatige overwegingen (NOBO rapport).

§ Interventiewaarden (I)

De interventiewaarden bodemsanering geven het concentratieniveau voor verontreinigingen in grond en grondwater aan waarboven ernstige vermindering of dreigende vermindering optreedt van de functionele eigenschappen die de bodem heeft voor mens, plant en dier. Bij gehalten boven de interventiewaarde is mogelijk sprake van (een geval van) ernstige verontreiniging en is er mogelijk een saneringsnoodzaak.

§ Streefwaarden grondwater (S)

De streefwaarden gelden als referentiewaarden en hebben betrekking op de in de natuur voorkomende achtergrondwaarden in het grondwater of op detectiegrenzen bij stoffen die niet in natuurlijk milieu voorkomen.

§ Achtergrondwaarden grond (AW2000)

De achtergrondwaarden gelden als referentiewaarden waar relatief onbelaste gebieden (natuur en landbouwgebieden) voor 95 % aan voldoen. Grond die aan de AW2000 voldoet is blijvend geschikt voor alle bodemfuncties (waaronder moestuin, natuur en landbouw).

§ Tussenwaarde ($\frac{1}{2}$ (AW2000+I)) resp. ($\frac{1}{2}$ (S+I))

De tussenwaarde is een grens die aan geeft dat er een nader onderzoek noodzakelijk is.

De gemeten gehalten voor grond zijn voor het lutum en organische stof percentage gecorrigeerd naar de standaardbodem met 25% lutum en 10% organische stof. Hierna is getoetst aan de hierboven genoemde toetswaarden.

BESLUIT BODEMKWALITEIT

Op toepassing van grond en baggerspecie (op of in de landbodem en in oppervlaktewater en verspreiding van baggerspecie in oppervlaktewater) is het Besluit bodemkwaliteit van toepassing. Daarin kunnen lokale (water)bodembeheerders kiezen tussen generiek en gebiedspecifiek beleid of het overgangsbeleid.

Gebiedspecifiek beleid

Met het gebiedspecifiek beleid kunnen lokale landbodem en waterkwaliteitsbeheerders zelf bodemkwaliteitsnormen vaststellen. Als randvoorwaarden geldt dat sprake moet zijn van stand-still op gebiedsniveau. De normen in het gebiedspecifieke kader worden lokale Maximale waarden genoemd.

Generiek beleid

Binnen het generieke (landelijke) beleid is het toetsingskader gebaseerd op een klassenindeling voor kwaliteit en functie. Uitgangspunt bij toepassing van grond en baggerspecie binnen het generieke kader is, dat de kwaliteit moet aansluiten bij de functie van de bodem en dat de lokale (water)bodemkwaliteit op klasse niveau niet mag verslechteren en waar mogelijk verbetert. Het toetsingskader is vastgelegd in de Regeling Bodemkwaliteit van 2007 (en de daarop volgende wijzigingen in april 2009, november 2010, januari 2013 en juli 2013).

Landbodem

- § Binnen het generieke kader zijn voor toepassing op landbodem twee functieklassen onderscheiden waar verruimde kwaliteitsnormen van toepassing zijn: Wonen en Industrie.
- § De indeling van de kwaliteit van toe te passen partijen grond is als volgt:
- § Vrij toepasbaar. Een partij grond is vrij toepasbaar wanneer deze voldoet aan de achtergrondwaarden. Bij toetsing aan de achtergrondwaarden wordt echter wel een versoepelende toetsingsregel toegepast:
De kwaliteit van de grond of baggerspecie overschrijdt niet de achtergrondwaarden als bij meting van 7-16 parameters het rekenkundig gemiddelde gehalten van maximaal 2 stoffen verhoogd zijn ten opzichte van de achtergrondwaarden.
- § Bodemkwaliteitsklasse wonen. Een partij grond voldoet aan de bodemkwaliteitsklasse wonen indien deze de maximale waarden van bodemkwaliteitsklasse wonen niet overschrijdt.
- § Bodemkwaliteitsklasse industrie. Een partij grond voldoet aan de bodemkwaliteitsklasse industrie indien deze de maximale waarden van bodemkwaliteitsklasse industrie niet overschrijdt.
- § Niet toepasbaar. Een partij grond is niet toepasbaar wanneer deze niet voldoet aan de maximale waarden van bodemfunctieklasse industrie.

Waterbodem

In het generieke toetsingskader wordt de kwaliteit van bodem onder oppervlaktewater uitgedrukt in "voldoet aan de achtergrondwaarden" of kwaliteitsklasse A of B:

- § Achtergrondwaarden. Een partij grond of baggerspecie is vrij toepasbaar wanneer deze voldoet aan de achtergrondwaarden. Bij toetsing aan de achtergrondwaarden wordt echter wel een versoepelende toetsingsregel toegepast:
De kwaliteit van de grond of baggerspecie overschrijdt niet de achtergrondwaarden als bij meting van 7-16 parameters het rekenkundig gemiddelde gehalten van maximaal 2 stoffen verhoogd zijn ten opzichte van de achtergrondwaarden.
- § Kwaliteitsklasse A. Er is sprake van kwaliteitsklasse A indien de rekenkundige gemiddelden van de gehalten van de gemeten stoffen in de bodem of in de bodemkwaliteitszone de achtergrondwaarden overschrijden, maar niet de maximale waarden voor kwaliteitsklasse A.
- § Kwaliteitsklasse B. Er is sprake van kwaliteitsklasse B indien de rekenkundige gemiddelden van de gehalten van de gemeten stoffen in de bodem of in de bodemkwaliteitszone de maximale waarden voor kwaliteitsklasse A overschrijden, maar niet de maximale waarden voor kwaliteitsklasse B.



Maximale waarden conform Besluit bodemkwaliteit
Achtergrond- en interventiewaarden landbodem conform Wet Bodembescherming (Wbb)
Circulaire per 1 juli 2013

Oprichtgever:
 Projectnaam:
 Projectnummer:

Organische stof / humus (%)	10,0	10 < humus < 30, rekenwaarde:	10,0	% <i>geldt voor PAK</i>
		2 < humus < 30, rekenwaarde:	10,0	% <i>geldt voor overige org. verbindingen</i>
		humus > 2, rekenwaarde:	10,0	% <i>geldt voor zware metalen</i>
Lutum (%)	25,0	lutum > 2, rekenwaarde:	25,0	% <i>geldt voor zware metalen</i>

Datum:
27-nov-13

	Achtergrond- en interventiewaarden Wbb (gehalten in mg/kg d.s.)			Achtergrond en maximale waarden voor grond en baggerspecie uit Besluit bodemkwaliteit (gehalten in mg/kg d.s.)					
	Achtergrondwaarde AW	Tussenwaarde landbodem ½(AW+I)	Interventiewaarde landbodem I	toepassen op of in de bodem			grootschalige toepassingen op of in de bodem		toetsingsregel achtergrondwaarden <2xAW en <max.waarde klasse wonen
				maximale altijd toepasbaar	waarde klasse wonen	maximale waarde klasse industrie	maximale waarde	emissie toetswaarden	
<u>Metalen</u>									
barium	190	555	920	190	550	920	4,1	413	380
cadmium	0,60	6,8	13,0	0,60	1,20	4,3	0,051	4,3	1,20
kobalt	15,0	103	190	15,0	35,0	190	0,240	130	30,0
koper	40	115	190	40	54	190	1,00	113	54
kwik	0,15	18	36	0,15	0,83	4,8	0,49	4,8	0,30
lood	50	290	530	50	210	530	15,0	308	100
molybdeen	1,5	96	190	1,5	88	190	0,48	105	3,0
nikkel	35	68	100	35	39	100	0,210	100	70
zink	140	430	720	140	200	720	2,10	430	200
<u>Polycyclische aromatische koolwaterstoffen (PAK)</u>									
PAK (som 10)	1,5	21	40	1,5	6,8	40			3,0
<u>Gechloroerde koolwaterstoffen</u>									
polychloorbifenylen (PCB's)									
PCB's (som 7, incl. PCB 118)	0,0200	0,51	1,00	0,0200	0,0200	0,50			0,0400
<u>Overige stoffen</u>									
minerale olie	190	2595	5000	190	190	500			190

indicatieve interventiewaarden zijn schuin weergegeven

Streef-, achtergrond- en interventiewaarden grond en grondwater conform Wet Bodembescherming (Wbb), Circulaire per 1 juli 2013



Datum:
27-nov-13

Opdrachtgever:
Projectnaam:
Projectnummer:

Organische stof / humus (%)	10,0	10 < humus < 30, rekenwaarde:	10,0	% geldt voor PAK
		2 < humus < 30, rekenwaarde:	10,0	% geldt voor overige org. verbindingen
		humus > 2, rekenwaarde:	10,0	% geldt voor zware metalen
Lutum (%)	25,0	lutum > 2, rekenwaarde:	25,0	% geldt voor zware metalen

	Achtergrond- en interventiewaarden Wbb			streef- en interventiewaarden Wbb ondiep grondwater (<10 m-mv)		
	Achtergrondwaarde grond AW	Tussenwaarde grond ½(AW+I)	Interventiewaarde grond I	Achtergrondwaarde grondwater S	Tussenwaarde grondwater ½(S+I)	Interventiewaarde grondwater I
	mg/kg ds			µg/l		
<u>Metalen</u>						
barium	190	555	920	50	338	625
cadmium	0,60	6,8	13,0	0,40	3,2	6,0
kobalt	15,0	103	190	20	60	100
koper	40	115	190	15	45	75
kwik	0,15	18	36	0,050	0,18	0,30
lood	50	290	530	15	45	75
molybdeen	1,5	96	190	5,0	153	300
nikkel	35	68	100	15	45	75
zink	140	430	720	65	433	800
<u>Aromatische stoffen</u>						
benzeen	0,200	0,65	1,10	0,20	15	30
tolueen	0,200	16,1	32,0	7,0	504	1.000
ethylbenzeen	0,200	55	110	4,0	77	150
xylenen (som o-, m-, p-xyleen)	0,450	8,7	17,0	0,20	35	70
styreen (vinylbenzeen)	0,250	43,1	86	6,0	153	300
naftaleen	-	-	-	0,010	35	70
<u>Polycyclische aromatische koolwaterstoffen (PAK)</u>						
PAK (som 10)	1,5	21	40	-	-	-
<u>Gechloroerde koolwaterstoffen</u>						
<u>polychloorbifenylen (PCB's)</u>						
PCB's (som 7, incl. PCB 118)	0,0200	0,51	1,00	0,010	0,010	0,010
<u>Overige stoffen</u>						
minerale olie	190	2.595	5.000	50	325	600

indicatieve interventiewaarden zijn schuin weergegeven
FILENET ID

Kwaliteitsborging

De veldwerkzaamheden zijn uitgevoerd in overeenstemming met de regelgeving die bekend is onder de naam Kwalibo (=kwaliteitsborging in het bodembeheer). ARCADIS Nederland BV, vestiging Assen en uitvoerend Veldwerkbureau Poelsema zijn gecertificeerd en erkend voor de genoemde werkzaamheden. Dit houdt in dat:




- § de werkzaamheden conform BRL SIKB 2000 (Veldwerk bij milieuhygiënisch bodemonderzoek) en VKB-protocol 2001 en 2002 zijn uitgevoerd door een gecertificeerd en erkend bedrijf. Dit rapport draagt daarom het keurmerk 'kwaliteitswaarborg bodembeheer SIKB';
- § de veldwerkzaamheden zijn uitgevoerd door erkende medewerkers;
- § de grond- en grondwatermonsters zijn (voor)behandeld door middel van de AS3000-methode in het door de Raad voor de Accreditatie erkende laboratorium Eurofins Analytico te Barneveld.



Conform de eisen uit de BRL SIKB 2000 melden wij het volgende:

- § De werkzaamheden waarop deze rapportage betrekking heeft, zijn conform BRL SIKB 2000 getoetst op partijdigheid. Daarom vermelden wij dat de uitvoerder van het veldwerk voor milieuhygiënisch bodemonderzoek een ander is dan de eigenaar van het terrein waarop het veldwerk betrekking heeft.

Colofon / Verantwoording uitvoering veldwerkzaamheden (BRL 2000)

Colofon					
Uitvoering:	Poelsema Veldwerkbureau De Kampen 19 8325 DD Vollenhove Tel: 0527-242000 Fax: 0527-241730 www.poelsemaveldwerk.nl e-mail: info@poelsemaveldwerk.nl				
Opdrachtgever:	ARCADIS Nederland BV				
Projectnaam:	TenneT 380 KV Noord-West				
Projectnummer:	B02032.000377, mastlocatie 719				
Verantwoording					
	<i>VKB Protocol</i>	<i>Naam veldwerker</i>	<i>(start)datum</i>	<i>Paraaf</i>	
Verklaring werkzaamheden uitgevoerd in onafhankelijkheid van de opdrachtgever en conform de eisen van de BRL 2000 en onderliggende protocollen	2001	J. Uitham	11-11-2013		
	2002	J. Uitham	26-11-2013		
	2003				
	2018				
	<i>VKB Protocol</i>	<i>Omschrijving afwijking</i>			
Afgeweken van BRL 2000	2001	-			
	2002	-			
	2003				
	2018				

- *VKB P-2001: plaatsen van handboringen en peilbuizen, maken van boorbeschrijvingen, nemen van grondmonsters en waterpassen*
- *VKB P-2002: nemen van grondwatermonsters*
- *VKB P-2003: veldwerk bij milieuhygiënisch waterbodemonderzoek*
- *VKB P-2018: locatie-inspectie en monsterneming van asbest in bodem*

6 Archeologisch onderzoek

Verantwoording

Titel: Archeologisch onderzoek: Project: Noord – West 380 kV
Deelgebied: 1
Mastnummer: 719

Projectnummer: B02032.000377.001

Referentienummer: T206878

Revisie: 1.0

Datum: 18 december 2014

Auteur(s): W.A. Ytsma (ARCADIS) & E. Goossens (RAAP)

Gecontroleerd door: D.G. Bedeaux (ARCADIS)

Goedgekeurd door: J. Assink



Paraaf goedgekeurd:

Contact: TenneT380kVnw@ARCADIS.nl

Bevoegd gezag: Gemeente Loppersum
Contactpersoon: T. Swijghuizen

Aanleiding: Bodemverstorende werkzaamheden mast 719

Archeoregio: Fries-Gronings kleigebied

AMK-terrein: Niet van toepassing

Archis2: 53945

Documentatie (beheer en plaats): ARCADIS & RAAP Archeologisch Adviesbureau, regio Noord en Oost

INHOUDSOPGAVE

Samenvatting

6.1 Inleiding

6.2 Bureauonderzoek

6.3 Veldonderzoek

6.4 Conclusies en aanbevelingen

Literatuur en bronnen

6.5 Bijlagen H6

Bijlage 6-1: Ligging onderzoeksgebied op topografische ondergrond met archeologische gegevens.

Bijlage 6-2: Ligging onderzoeksgebied op de archeologische verwachtingskaart en beleidsadvieskaart gemeente Loppersum.

Bijlage 6.3: Ligging boorpunten veldonderzoek.

Samenvatting

Volgens ARCHIS bevinden zich in het onderzoeksgebied bekende archeologische resten. Er komen historische elementen voor. Op basis van het bureauonderzoek wordt aan het plangebied een hoge archeologische verwachting toegekend. De verwachting geldt voor de periode IJzertijd tot en met Late Middeleeuwen. Op basis van het bureauonderzoek en cultuurtechnische en milieuhygiënische booronderzoek wordt aanvullend onderzoek geadviseerd in de vorm van een karterend booronderzoek. Dit onderzoek dient te worden uitgevoerd volgens de onder paragraaf 6.2.6 beschreven onderzoeksopzet.

6.1 Inleiding

6.1.1 Aanleiding en beleidskader

Binnen het geheel van de vergunningaanvragen is ook archeologisch vooronderzoek verplicht gesteld. Dit omdat bij graafwerkzaamheden ten behoeve van de funderingen van de nieuwe bi-pole masten mogelijk behoudenswaardige aanwezige archeologische resten beschadigd of zelfs vernietigd kunnen worden. Daartoe is er in eerste instantie een bureauonderzoek uitgevoerd om tot een gespecificeerde archeologische verwachting voor het plangebied te komen. Ter toetsing hiervan zijn vervolgens verkennende boringen verricht.

De Wet op de archeologische monumentenzorg (Wamz) is 1 september 2007 in werking getreden. Hiermee zijn de uitgangspunten van het Europese Verdrag van Malta binnen de Nederlandse wetgeving geïmplementeerd. Het belangrijkste uitgangspunt van de nieuwe wet is om archeologische resten in de ondergrond (ter plekke) te behouden, omdat de bodem nu eenmaal de beste conserveringsomgeving is (behoud in-situ).

Het onderzoek is uitgevoerd volgens de normen van de archeologische beroepsgroep (zie artikel 24 van het Besluit archeologische monumentenzorg). De Kwaliteitsnorm Nederlandse Archeologie (KNA, versie 3.2), beheerd door de Stichting Infrastructuur Kwaliteitsborging Bodembeheer (SIKB; www.sikb.nl), geldt in de praktijk als richtlijn. Deze is aangevuld met door de diverse overheden geldende richtlijnen voor archeologisch onderzoek.

6.2 Bureauonderzoek

6.2.1 Doelstelling

In het voortraject is door Archeologic een Achtergronddocument Archeologie MER Noord-West 380 kV opgesteld. Hierin zijn onder meer het initiatief en de verschillende alternatieven nader beschreven en zijn de alternatieven met elkaar vergeleken op milieueffecten wat betreft archeologie. Daarnaast is door The Missing Link een Archeologieplan Noord-West 380 kV opgesteld. Dit archeologieplan geeft informatie voor het inpassingsplan en het aanvragen van eventuele vergunningen. In opdracht van ARCADIS heeft RAAP Archeologisch Adviesbureau in oktober 2012 in het kader van de archeologische monumentenzorg een archeologisch bureauonderzoek uitgevoerd conform het PvE. Dit bureauonderzoek betreft een detaillering van deze onderzoeken op mastniveau en is in mei 2014 herzien in verband met verplaatsing van de mast.

Het onderzoek dient te worden uitgevoerd omdat realisatie van de plannen kan leiden tot aantasting of vernietiging van (mogelijk) aanwezige behoudenswaardige archeologische resten. Het doel van het bureauonderzoek is het verwerven van informatie, aan de hand van bestaande bronnen, over bekende of verwachte archeologische waarden in, of in de nabije omgeving van, het onderzoeksgebied, om daarmee vast te stellen of er behoudenswaardige archeologische resten aanwezig zijn die (mogelijk) bedreigd worden door de geplande inrichting. Verder dient het bureauonderzoek inzicht te geven in de aard van mogelijk aanwezige behoudenswaardige archeologische resten én de fysieke kenmerken om deze effectief op te sporen, of verder te waarderen. Het archeologisch bureauonderzoek en kaartmateriaal is gebaseerd op VKA 2.5. De cultuurtechnische en milieuhygiënische boringen worden tevens door ARCADIS beoordeeld.

6.2.2 Geomorfologie en bodem

Geomorfologie volgens geomorfologische kaart:

Geomorfologiecode: 1M35

Geomorfologieomschrijving: Vlake van getij-afzettingen

Geomorfologiecode: 3K31

Geomorfologieomschrijving: Kwelderwal

Bodem volgens bodemkaart:

Bodemcode: gMn25C-V*

Bodemomschrijving: Knippige poldervaaggronden; zware zavel, profielverloop 5

6.2.3 Archeologie

Bekende archeologische resten (ARCHIS)

Volgens ARCHIS bevinden zich in het onderzoeksgebied bekende archeologische resten.

AMK-terrein(en)

AMK nummer: 899

Status: Terrein van zeer hoge archeologische waarde, beschermd

Complextype: Terp/wierde

Beginperiode: IJzertijd

Eindperiode: Late Middeleeuwen

ARCHIS waarneming(en)

ARCHIS waarnemingsnummer: 300554

Complextype: Terp/wierde

Beginperiode: Romeinse tijd vroeg

Eindperiode: Romeinse tijd vroeg

ARCHIS vondstmelding(en)

Geen

Vindplaatsanalyse

In het noordelijk deel van het onderzoeksgebied (en grenzend aan het plangebied) ligt het beschermde AMK-terrein 899. Het betreft een terrein met zeker drie huiswierden uit de periode Laat Romeinse tijd - Late Middeleeuwen. De wierden zijn deels vergraven en geëgaliseerd. De diepste bewoningslaag betreft een pakket zware klei dat tussen 300 en 600 na Chr. moet zijn afgezet.

Bekende archeologische gegevens uit andere bronnen

De kadastrale minuut uit circa 1832 bevat concrete aanwijzingen voor de aanwezigheid van archeologische resten in het onderzoeksgebied.

42: Historisch erf dat omsloten werd door een brede sloot of gracht. Op het erf stond omstreeks 1832 een boerderij.

43: Omvangrijk historisch erf dat omsloten werd door een brede sloot of gracht. Op het erf stond omstreeks 1832 een boerderij met een bijgebouw.

102: Weinig omvangrijk historisch erf, waar omstreeks 1832 een boerderij of woonhuis was gelegen.

Voorgaand archeologisch onderzoek (ARCHIS)

In het onderzoeksgebied is niet eerder archeologisch onderzoek uitgevoerd.

6.2.4 Archeologische verwachting volgens bekende bronnen

Op de archeologische verwachtingskaart en beleidsadvieskaart gemeente Loppersum geldt voor het plangebied de verwachting: middelhoog/hoog. Daarmee geldt een onderzoekspllicht.

6.2.5 Gespecificeerde archeologische verwachting

Op basis van het voorkomen van een kwelderwal geldt in het plangebied een hoge archeologische verwachting voor resten uit de periode IJzertijd tot en met Late Middeleeuwen.

Voor de periode van de landbouwers bestaat de kans op het voorkomen van nederzettingsresten, bestaande uit resten van bijvoorbeeld woongebouwen, bijgebouwen, (percelerings)greppels en afval/waterput(ten).

Als prospectiekenmerken van de eventueel aanwezige archeologische resten kunnen worden benoemd:

- Een aaneengesloten archeologische laag, gekenmerkt door een afwijkende kleur ten opzichte van de eronder en erboven liggende laag;
- De aanwezigheid van mogelijk antropogene objecten als houtskool, verbrande klei/leem, bot, steen en artefacten (voornamelijk aardewerk en vuursteen) in een matig tot hoge dichtheid (> 40 vondsten groter dan 4 mm per m²) en fosfaat;
- De veronderstelde ligging van de archeologische laag bevindt zich naar verwachting in het klei/veenpakket.

6.2.6 Onderzoeksvoorstel vervolgonderzoek

Op basis van het bureauonderzoek wordt allereerst geadviseerd een veldtoets uit te voeren. Hiertoe wordt gebruik gemaakt van resultaten van de cultuurtechnische boringen. Indien uit de veldtoets blijkt dat de verwachte archeologische laag intact is wordt op grond van de gespecificeerde verwachting de volgende onderzoeksmethode opgesteld (SIKB, 2007; Tol, e.a., 2004):

- Een booronderzoek bestaande uit vijf boringen geplaatst in een driehoeksgrid van 13 x 15 m.
- Boortype: bij zandbodems een Edelmanboor met een diameter van 15 cm. In het geval van kleibodems een Edelmanboor met een diameter van 12 cm en/of een gutsboor met een diameter van 3 cm.
- Waarnemingsmethode: bij zandbodems droog zeven (maaswijdte van 4 mm); analyse van zeefresidu met het blote oog; bij kleibodems snijden met boormes/ brokkelen.
- Boordiepte: tot 30 cm in de C-horizont van de top van de (pleistocene) ondergrond (indien aanwezig) of maximaal 3 m -mv.

6.3 *Veldonderzoek*

6.3.1 Werkwijze

Op deze mastlocatie zijn cultuurtechnische en milieuhygiënische boringen uitgevoerd waarbij het profiel bodemkundig is beschreven. Deze bodemprofielen zijn geïnterpreteerd door een archeoloog om te bepalen of aanvullend karterend onderzoek noodzakelijk is.

6.3.2 Resultaten

Uit de boringen (nr. 71901 t/m 71908) blijkt dat de bodem intact is. In de bodem is het verwachte kleipakket aanwezig.

6.3.3 Consequenties van de voorgenomen ingrepen

Omdat de bodemverstorende werkzaamheden tot 3 meter –mv gaan plaats vinden, kunnen eventueel aanwezige archeologische waarden worden verstoord.

6.4 *Conclusies en aanbevelingen*

6.4.1 Conclusies

De verwachting uit het bureauonderzoek dat zich in het plangebied een kwelderwal bevindt is tijdens het verkennende booronderzoek bevestigd. De hoge archeologische verwachting blijft daarom gehandhaafd.

6.4.2 Aanbevelingen

Op basis van bovenstaande conclusies wordt aanbevolen archeologisch vervolgonderzoek in de vorm van een karterend booronderzoek uit te voeren. Dit onderzoek dient te worden uitgevoerd volgens de

onder paragraaf 6.2.6 beschreven onderzoeksopzet. Voordat het vervolgonderzoek kan worden uitgevoerd dient dit advies door het bevoegd gezag te worden bekrachtigd.

Literatuur en bronnen

Beek, J.L. van & P.C. Vos (Deltares), 2008. Regio Noord-Groningen, gemeenten De Marne, Winsum, Bedum, Ten Boer, Loppersum, Eemsmond, Appingedam en Delfzijl: archeologische verwachtingskaart en beleidsadvieskaart. RAAP-rapport 1732

Eijk, van, C. & J.A. de Jong, 2010 (concept): Achtergrondrapport archeologie MER Noord-West 380 kV, ArcheoLogicrapport 118, Woerden.

Hornikx, S. en C. van Eijk 2011: Onderzoeksstrategie en eisen voor het archeologisch inventariserend booronderzoek binnen het VKA, Noord-West 380 kV, TML-Notitie 378, Woerden.

Jong, J. de, Archeologieplan Noord-West 380 kV. 2012 (concept) kaartmateriaal. The Missing Link rapport TML 212. Project 1402. Woerden.

www.archis.nl

www.dinoloket.nl

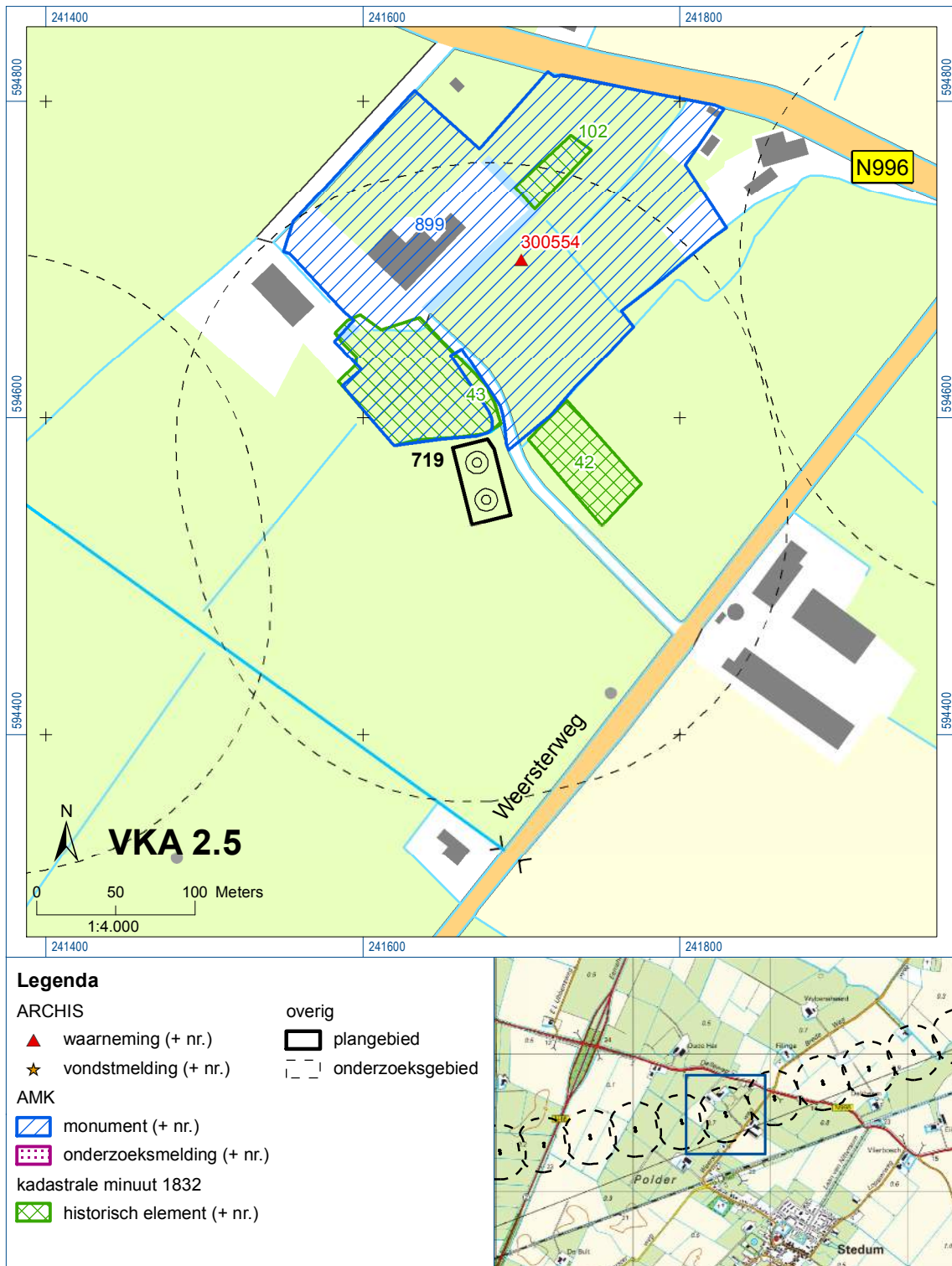
www.watwaswaar.nl

6.5 Bijlagen H6

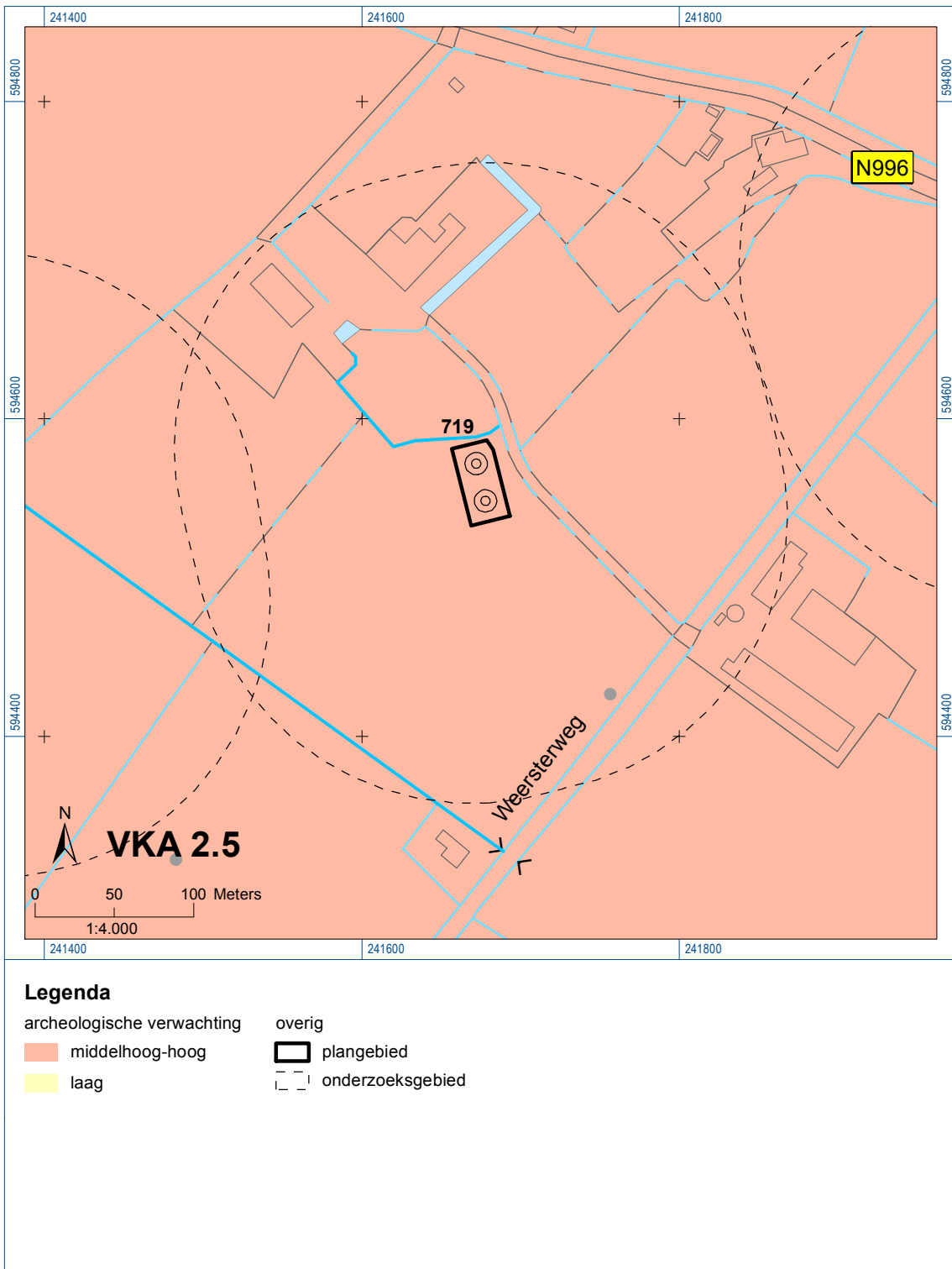
Bijlage 6-1: Ligging onderzoeksgebied op topografische ondergrond met archeologische gegevens.

Bijlage 6-2: Ligging onderzoeksgebied op de archeologische verwachtingskaart en beleidsadvieskaart gemeente Loppersum.

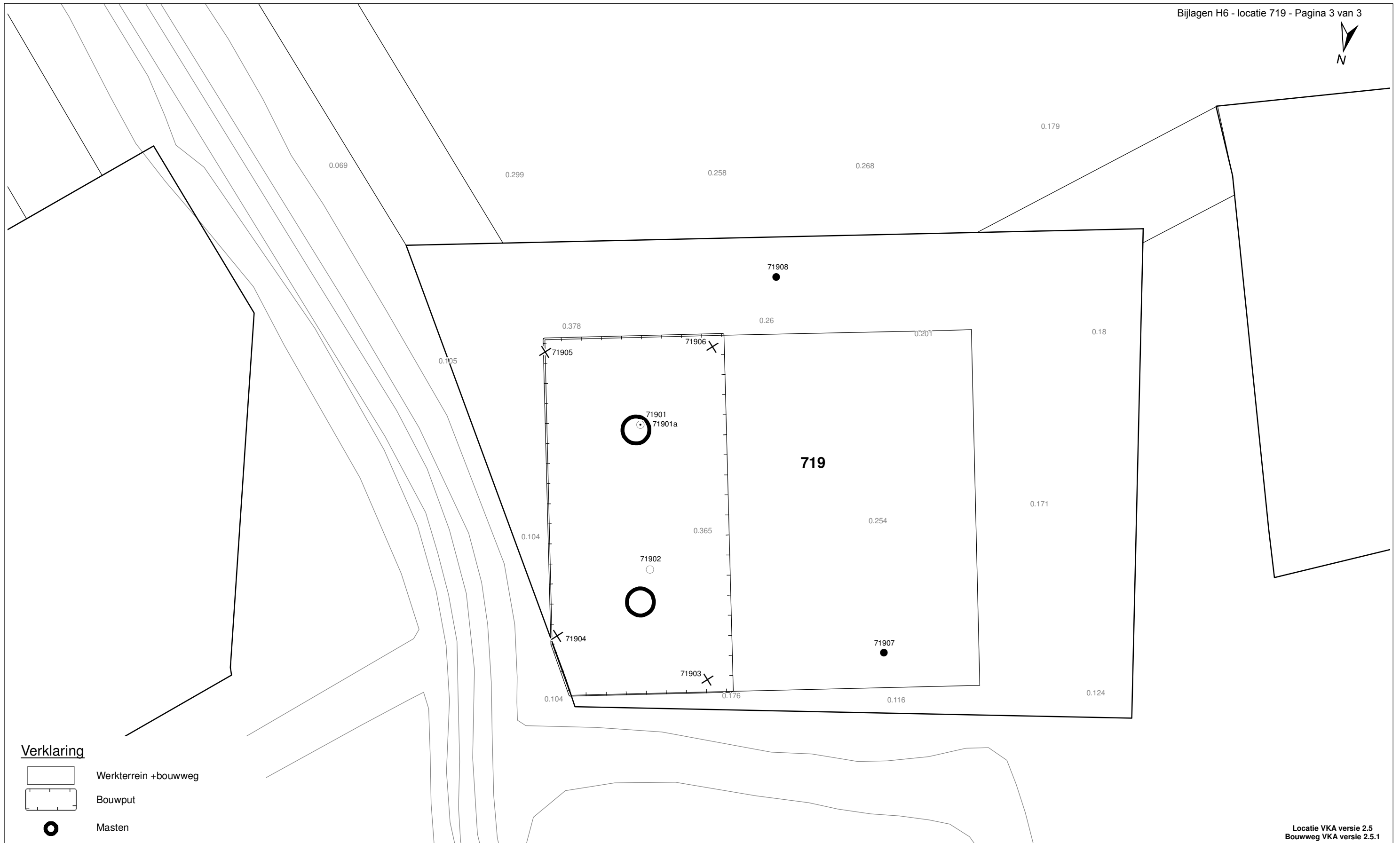
Bijlage 6.3: Ligging boorpunten veldonderzoek.










Bijlage 6-1: Ligging onderzoeksgebied op topografische ondergrond met archeologische gegevens.




Bijlage 6-2: Ligging onderzoeksgebied op de archeologische verwachtingskaart.



Verklaring

-  Werkterrein +bouwweg
-  Bouwput
-  Masten
-  Locatie boring tot 0,50 m-mv
-  Locatie boring tot 1,20 m-mv
-  Locatie boring tot 4,00 m-mv
-  Locatie boring + peilbuis



Locatie VKA versie 2.5
Bouwweg VKA versie 2.5.1

TITEL		ARCHEOLOGIE KAART MAST :		719	
		Noord - West 380 kV			
STATUS	GETEKEND DOOR	AFD.	PAR.	OPDRACHTGEVER	
	T. Cornea			TenneT	
	GECONTROLEERD DOOR	AFD.	PAR.	OMSCHRIJVING WIJZIGING	GETEKEND BIJ
	E. Aldershof				ARCADIS
	VOOR AKKOORD	AFD.	PAR.	SCHAAL	DATUM 1e UITGAVE
	M. van Driel			1:500	03.04.2014
				DATUM WIJZIGING	
VAKGEBIED	TEK. SOORT	PROJECT NR.	FORMAT	NUMMER	WLIZ. NR.
			A3	Mast nr. 719	1

7 Explosievenonderzoek

7.1 Inleiding

Op 27 september 2012 is door Leemans Speciaalwerken in opdracht van ARCADIS het rapport van vooronderzoek aan TenneT TSO B.V. Het betreft het vooronderzoek naar conventionele explosieven uit de tweede wereldoorlog in de gemeenten Bedum, Delfzijl, Eemsmond, Groningen, Loppersum, Winsum en Zuidhorn (kenmerk *Vooronderzoek S2012.002 – deel 1*).

7.2 Uitvoering

Voor een beschrijving van de uitvoering verwijzen wij naar bovengenoemd rapport.

7.3 Resultaten

Uit het vooronderzoek blijkt, dat de onderzoekslocatie niet verdacht is voor explosieven. Zie het achtergronddocument voor nadere informatie.

Bijlagen

Geen

ALGEMEEN VOORBLAD

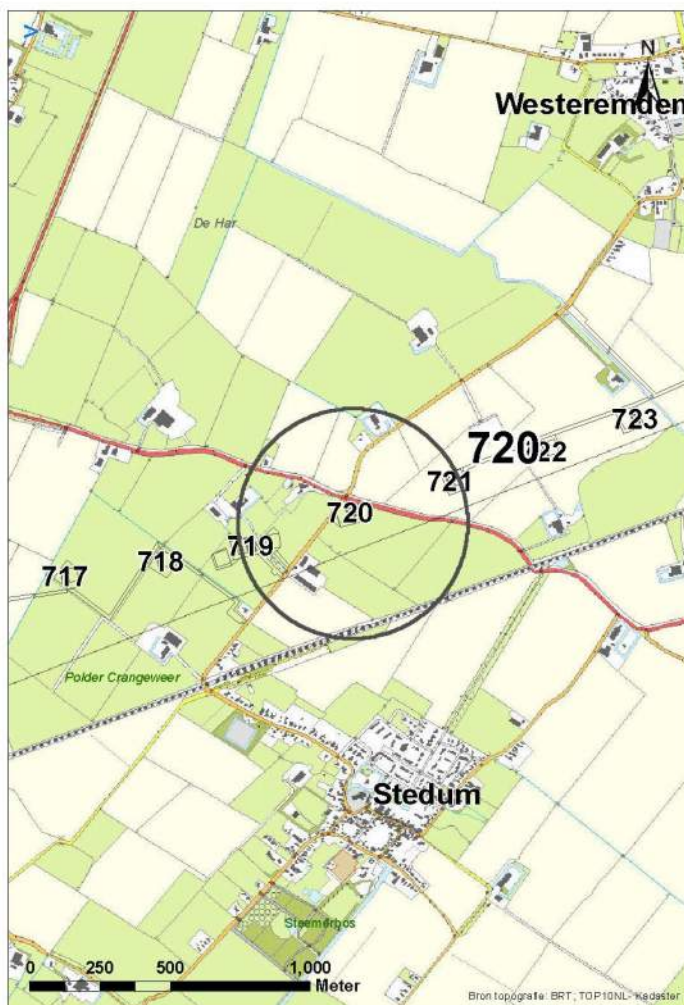
Project: Noord – West 380 kV
Deelgebied: 1
Mastenboek: locatie VKA 2.5/ bouwweg VKA 2.5.1
Mastnummer: 720
x-coördinaat (rd-stelsel) [m]: 242028
y-coördinaat (rd-stelsel) [m]: 594668

Gemeente: Loppersum

Datum: 18 december 2014

Versie: 1.0

Organisatie: ARCADIS



Regionale ligging mast 720

Verantwoording

Project: Noord – West 380 kV
Deelgebied: 1
Mastnummer: 720

Projectnummer: B.02032.000377.001

Referentienummer: T206878

Revisie: 1.0

Datum: 18 december 2014

Opdrachtgever : TenneT

Uitvoerder: ARCADIS

Auteur(s):

Onderzoek:

Edwin Aldershof	Algemeen
Menno Rakhorst	Geohydrologie
Maria de Lange	Milieuhygiëne
Wouter Ytsma	Archeologie

Gecontroleerd door: I. Benjamins

Paraaf gecontroleerd:



Goedgekeurd door: J. Assink

Paraaf goedgekeurd:



Contact: TenneT380kVnw@ARCADIS.nl

INHOUDSOPGAVE

1	Algemeen	1-4
1.1	Inleiding	1-4
1.2	Normen.....	1-5
1.3	Afkorting en begrippen	1-5
1.4	Bijlagen H1	1-9
2	Cultuurtechnisch onderzoek.....	2-10
3	Geohydrologisch onderzoek	3-11
3.1	Inleiding	3-12
3.2	Veld- en laboratoriumwerkzaamheden.....	3-12
3.3	Algemene beschrijving tracé	3-12
3.4	Bemaling.....	3-15
3.5	Effecten grondwater	3-20
3.6	Uitvoeringstechnische aspecten.....	3-23
3.7	Samenvatting.....	3-23
3.8	Bijlagen H3	3-24
4	Grondmechanisch onderzoek	4-25
4.1.	Inleiding	4-26
4.2.	Uitzetten en waterpassen	4-26
4.3.	Sonderen	4-26
4.4.	Onderzoeksresultaten	4-27
5	Milieuhygiënisch onderzoek (verkennend bodemonderzoek).....	5-28
5.1	Inleiding	5-29
5.2	Vooronderzoek	5-29
5.3	Veld- en laboratoriumonderzoek	5-31
5.4	Resultaten veldonderzoek	5-32
5.5	Resultaten laboratoriumonderzoek	5-33
5.6	Evaluatie	5-34
5.7	Bijlagen H5	5-35
6	Archeologisch onderzoek	6-36
6.1	Inleiding	6-37
6.2	Bureauonderzoek	6-37
6.3	Veldonderzoek.....	6-39
6.4	Conclusies en aanbevelingen	6-39
6.5	Bijlagen H6	6-40
7	Explosievenonderzoek	7-41
7.1	Inleiding	7-41
7.2	Uitvoering	7-41
7.3	Resultaten	7-41

1 Algemeen

1.1 Inleiding

TenneT TSO B.V. is voornemens een nieuwe 380kV hoogspanningsverbinding aan te leggen tussen Ens en de Eemshaven. Dit traject is opgedeeld in drie deelgebieden. De te onderzoeken deelgebieden lopen respectievelijk vanaf:

1. De Eemshaven (HS-station Oudeschip) naar Groningen (HS station Vierverlaten);
2. Groningen naar Heerenveen (HS-station Oudehaske);
3. Heerenveen naar Ens (HS-station Ens).

Deelgebied 1 (ARCADIS) omvat 124 masten over een lengte van ca. 40 kilometer.

Deelgebied 2 (ARCADIS) omvat 213 masten over een lengte van ca. 70 kilometer.

Deelgebied 3 (TAUW) omvat 135 masten over een lengte van ca. 44 kilometer.

Dit rapport heeft betrekking op mastlocatie nummer 720 in deelgebied 1 in de gemeente Loppersum. De duur van de periode waarin de werkzaamheden op enig perceel plaatsvinden zal minimaal twee groeiseizoenen bestrijken.

De uit te voeren werkzaamheden ter plaatse van deze mastlocatie zijn:

- De bouw van een steunmast;
- Aanleggen van een fundatie in een bouwkuip met afmeting van 20 m bij 40 m. De benodigde ontgravingsdiepte bedraagt 3 m –mv;
- Inrichten van een tijdelijk werkterrein met een oppervlakte van maximaal 6.000 m² met binnen het werkterrein het bouwterrein met een oppervlakte van circa 3.000 m²;
- De realisatie van een tijdelijke bouwweg naar het werkterrein. Deze bouwweg heeft een lengte van circa 45 meter en is 12 meter breed (bestaande uit rijbaan van 6 meter en gronddepot).

Ten behoeve van de voorgenomen werkzaamheden zijn de volgende veldonderzoeken verricht:

- Cultuurtechnisch onderzoek
- Geohydrologisch onderzoek
- Grondmechanisch onderzoek
- Milieuhygiënisch onderzoek
- Archeologisch onderzoek
- Explosievenonderzoek

Deze onderzoeken zijn nodig in het kader van de nadere technische uitwerking van het basisontwerp, vergunning aanvraag en grondzaken.

Toelichting op voorkeursalternatieven (VKA)

Vanaf het verstrekken van de opdracht tot aan het opstellen van dit rapport zijn voor het tracé meerdere voorkeursalternatieven uitgewerkt door de opdrachtgever. Deze voorkeursalternatieven zijn door de opdrachtgever genummerd. Gestart is met VKA 2.0, de laatste door de opdrachtgever aan Arcadis geleverde voorkeursalternatief is VKA 2.5. Een wijziging van het voorkeursalternatief betekent in algemene bewoording een plaatselijke verschuiving van een of meerdere mastvoeten.

Alle in dit rapport uitgevoerde onderzoeken en onderzoeksresultaten zijn uitgevoerd en representatief voor het, door de opdrachtgever, laatst aangeleverde VKA 2.5.

1.1.1 Locatiegegevens

In onderstaande tabel zijn de locatiegegevens ter plaatse van de mastfundering en het werkterrein samengevat.

Tabel 1.1: Overzicht locatiegegevens

Adres locatie	Weersterweg, Stedum
Gemeente	Loppersum
Kadastrale gegevens locatie	Kadastrale gemeente Stedum, sectie E, nummer 1248
Eigenaar locatie	Dhr. J.T. de Vries
Coördinaten	X 242028; Y 594668
Afmeting fundering locatie 720	20 m x 40 m
Huidig gebruik	Grasland
Landschap	Zeekleigebied
Maaiveldniveau	Gemiddeld 0,53 m NAP

1.2 Normen

In deze paragraaf zijn de normen inclusief jaartal opgenomen waar in deze rapportage naar wordt verwezen.

- Onderzoeksprotocol TenneT, NW380/VGN/ALG/10, d.d. 18 januari 2012 (versie 1.0);
- Projectspecificatie veldonderzoeken Noord-West 380kV, NW380/VGN/ALG/9, d.d. 16 december 2011;
- CSK-25-N Cultuurtechniek versie 6, van 3 september 2007;
- NEN 5725 strategie voor het uitvoeren van vooronderzoek bij verkennend en nader onderzoek, januari 2009;
- NEN 5720 Bodem – Waterbodem: strategie voor het uitvoeren van verkennend onderzoek. Onderzoek naar de milieuhygiënische kwaliteit van waterbodem en baggerspecie, november 2009;
- NEN 5717: Bodem - Waterbodem - Strategie voor het uitvoeren van vooronderzoek bij verkennend en nader onderzoek, november 2009;
- NEN 5740, Bodem – Landbodem - Strategie voor het uitvoeren van verkennend Bodemonderzoek – Onderzoek naar de milieuhygiënische kwaliteit van de bodem, januari 2009;
- NEN 5707 Bodeminspectie: monsterneming en analyse van asbest in bodem, mei 2003
- Veldwerkzaamheden milieuonderzoek conform BRL SIKB 2000 en VKB-protocol 2001, 2002 en 2003;
- Laboratoriumanalyses milieuonderzoek voor grond-, grondwater- en waterbodemonderzoek conform AS SIKB 3000;
- 5140 NEN 5140:1996 Geotechniek: bepaling van de conusweerstand en de plaatselijke wrijvingsweerstand van grond. Elektrische sondeermethode;
- Kwaliteitsnorm Nederlandse Archeologie 3.2 (KNA 3.2);
- BRL-OCE / CS-OCE;
- RAAP(archeologie) beschikt over een opgravingsvergunning, verleend door de Minister van Onderwijs, Cultuur en Wetenschap.

1.3 Afkortingen en begrippen

In deze paragraaf zijn de afkortingen en begrippen die van toepassing zijn opgenomen:

Afkortingen:

AG	Actuele Grondwaterstand
AMK	Archeologisch MonumentenKaart
ARCHIS	Archeologisch Informatie Systeem
GFT	Gesloten front boortechniek
GWS	Grondwaterstand
GHG	Gemiddeld Hoogste Grondwaterstand
GLG	Gemiddeld Laagste Grondwaterstand
HDD	Horizontal Directional Drilling (horizontaal gestuurde boring)
IKAW	Indicatieve Kaart van Archeologische Waarden

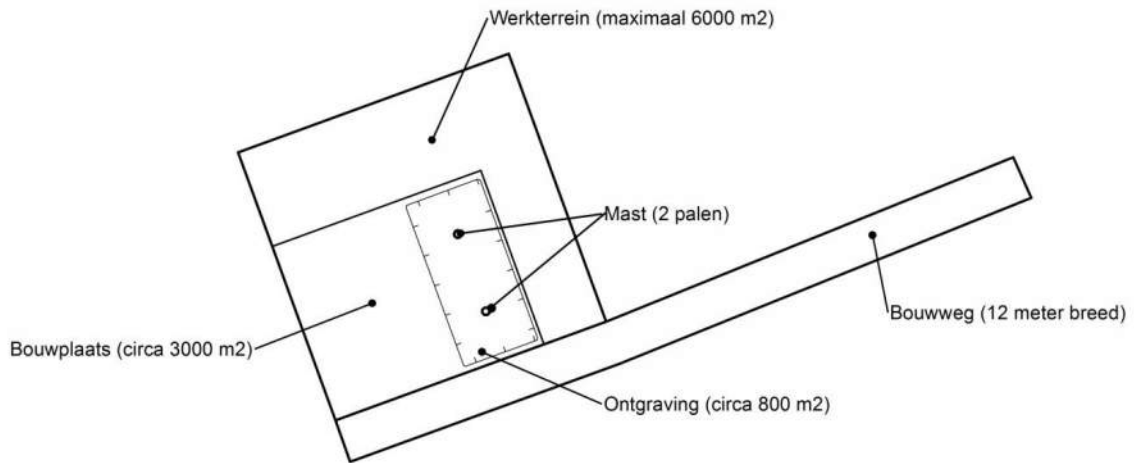
KLIC	Kabels en Leidingen Informatie Centrum
M -mv	Meters minus maaiveldniveau
NAK	Nederlandse Algemene Keuringsdienst voor zaaizaad en pootgoed van landbouwgewassen
NAP	Normaal Amsterdams Peil
NVWa	Nederlands Voedsel- en Warenautoriteit
OFT	Open front boortechneik
PBT	Pneumatische boortechneik
RCE	Rijksdienst voor het Cultureel Erfgoed
SIKB	Stichting Infrastructuur Kwaliteitsborging Bodembeheer

Begrippen:

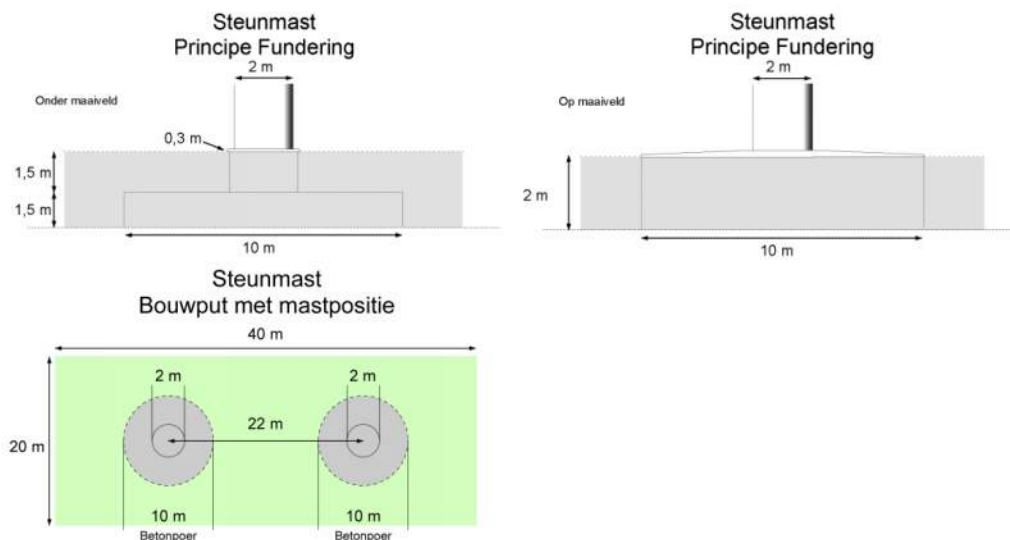
5 cm verlagingsprofiel	Het gebied waarbinnen een grondwaterstandsverlaging van 5 cm of meer optreedt.
A-laag/Teelaardelaag	De bovenste laag van de bodem die geschikt is voor de teelt van gewassen en die regelmatig wordt bewerkt. De laag is humeus.
B-laag	Laag van de bodem onder de A-laag/Teelaardelaag waar, door inspoeling, bestanddelen zijn toegevoegd zoals humus, lutum of minerale delen. Deze bodemlaag is in kleigronden veelal in grote mate gerijpt.
Backfill	Verzamelnaam voor het materiaal, met gunstige thermische eigenschappen, dat van elders wordt aangevoerd en wordt toegepast in kabelsleuven (zand en/of eventueel voor dit doel samengesteld materiaal).
Bi-pole mast	Twee smalle pylonen, ieder gefundeerd op een betonnen plaat, waaraan de geleiders worden opgehangen. Onder deze definitie vallen hoek-, trek- en steunmasten.
Bouwput	Gedeelte binnen het werkterrein waar diepere ontgravingen plaatsvinden.
Bouwterrein	Gedeelte binnen het werkterrein waar wordt gebouwd en al dan niet ontgravingen plaatsvinden.
Bouwweg	Een tijdelijke rijbaan voor het transport van materieel/materiaal van en naar het werkterrein.
Cultivateren	Een grondbewerking waarbij de bovengrond wordt losgewerkt.
C-laag	Laag van de bodem onder de B-laag, waarin nog geen of beperkte bodemvorming heeft plaatsgevonden. Deze laag is in kleigronden veelal ongerijpt.
Diepwell	Een diepwellbemaling bestaat uit 1 of meerdere filters met veelal een grindomstorting. In de filter wordt een onderwaterpomp geïnstalleerd. Deze bemalingswijze wordt vooral toegepast in grofzandige pakketten en/of bij grote waterstandsverlagingen.
Drooglegging	Het hoogteverschil tussen de waterspiegel in de sloten/watergangen en het grondoppervlak.
Frezen	Een grondbewerking waarbij de zode en/of bovengrond wordt stukgemaakt en de grond wordt fijngemaakt.
Geleiders	Hoogspanningsdraden.
Grondoverschot	Grond uit de C-laag die overblijft na zorgvuldige aanvulling en verdichting van wat ontgraven is geweest.
Grondtekort	Grondtekort kan ontstaan door afvoer van ongeschikte grond en/of oxidatie van organische stof/veen, zettingen en klink onder het werkterrein c.q. de bouwweg.
Hoeveelheden	De theoretische hoeveelheden grond worden in vaste kuubs (m ³) aangegeven.

Horizontale bronnering	Bij horizontale bronnering wordt grondwater onttrokken via een of enkele drains. Deze drain ligt horizontaal onder de bouwputbodem en is aangesloten op een vacuümpomp. De maximale aanlegdiepte bedraagt circa 5 meter. Daarnaast zal in een heterogene of slecht doorlatende bodem, een goede omstorting moeten worden toegepast voor een optimale ontwatering van de watervoerende lagen.
Juklocatie (tijdelijk)	Een tijdelijke locatie waar een stellage wordt gebouwd om te voorkomen dat de geleiders bij het aanbrengen de grond kunnen raken.
k-waarde	Aanduiding voor de waterdoorlatendheid in m1 per dag.
kD-waarde	Aanduiding voor het doorlaatvermogen in m ² per dag.
Lier- haspellocatie	De locatie van een mechanisch werktuig of haspel waarmee geleiders uit de haspel langs de mast worden getrokken.
Onderzoeksgebied (arch.)	Plangebied plus 175 m voor beter begrip archeologische waarden.
Ongeschikte grond	Grond die door de directie ongeschikt wordt bevonden voor aanvulling/verwerking ter plaatse.
Onrendabele strook	Zie definitie Overhoek.
Ontwateringsdiepte	De hoogste grondwaterstand tussen de ontwateringsmiddelen.
Open bemaling	Bij open bemaling wordt het in de bouwkuip stromende water met een dompelpomp en/of vacuümpomp uit de sleuf gepompt. Deze bemalingsvorm wordt in hoofdzaak toegepast in slecht doorlatende gronden. Daarnaast wordt deze toegepast als aanvulling op vacuümbemaling en/of diepwellbemaling (dient als spanningsbemaling).
Overhoek	Gedeelten van percelen die zodanig van vorm zijn of een zodanig geringe oppervlakte hebben dat deze ongeschikt zijn geworden voor een economische en/of praktische bewerking of benutting door de grondgebruiker.
Plangebied (arch.)	Mastlocatie.
Permanent grasland	Grasland dat minimaal 30 jaar aaneengesloten alleen in gebruik is geweest als grasland.
Portaal	Poort van 2 of meer hoge palen met dwarsligger die dient als ondersteuningspunt voor de geleiders.
RD stelsel	Coördinaten in het stelsel van de Rijksdriehoeksmeting.
Stijghoogte	Het potentieel peil van het wateroppervlak van grondwater, gemeten vanaf een bepaald niveau (bijvoorbeeld NAP).
Teelaarde afzetten	Het afgraven van de teelaarde en in depot zetten.
Teelaarde terugzetten	Het verwerken van de in depot gezette teelaarde op het terrein waarvan het afkomstig is.
Verticale bronnering	Bronnering uit verticale filters of bronnen. Bij verticale bronnering kan onderscheid worden gemaakt tussen vacuümbemaling en zwaartekrachtbemaling met haalbuizen. Bij vacuümbemaling wordt een aantal verticale onttrekkingfilters aangesloten op een vacuümpomp. Bij zwaartekrachtbemaling wordt in de filters een haalbuis gehangen die op een vacuümpomp wordt aangesloten. De diameters van de voor deze bemalingswijze toegepaste filters variëren van 0,03 tot 0,15 m.
Waterbezwaar	Totaal te onttrekken hoeveelheid grondwater.
Werkstrook	Het afgebakende grondoppervlak waar werkzaamheden worden verricht voor de aanleg van ondergrondse kabelverbindingen.
Werkterrein	Terrein dat gebruikt wordt voor onder andere de opstelplaats voor kranen, de opslag van materieel en materiaal, opslag van grond, kleedruimten etc. Binnen het werkterrein bevindt zich de locatie van de te bouwen masten (bouwput) of portaal. Het werkterrein is vrij van beplanting en bebouwing.
Zaaien	Het met een zaaimachine of met de hand gelijkmatig verspreiden en in de grond brengen van het zaaizaad.

Figuur 1.1: overzicht van een Bi-pole mastlocatie



Figuur 1.2: principe fundering van een steunmast (masthoogte circa 55 meter).



Afmetingen van de bouwput zijn afhankelijk van de lokale situatie

Leeswijzer

Deze rapportage is als volgt opgebouwd:

- Hoofdstuk 2: Cultuurtechnisch onderzoek
- Hoofdstuk 3: Geohydrologisch onderzoek
- Hoofdstuk 4: Grondmechanisch onderzoek
- Hoofdstuk 5: Milieuhygiënisch onderzoek (verkennend bodemonderzoek)
- Hoofdstuk 6: Archeologisch onderzoek
- Hoofdstuk 7: Explosievenonderzoek

Bovenstaande onderzoeken zijn zo veel mogelijk gecombineerd uitgevoerd.

Voor de boorprofielen van de uitgevoerde boringen wordt verwezen naar de bijlage 1-1 en voor de sondeergrafieken van de uitgevoerde sonderingen wordt verwezen naar de bijlage 1-2.

1.4 *Bijlagen H1*

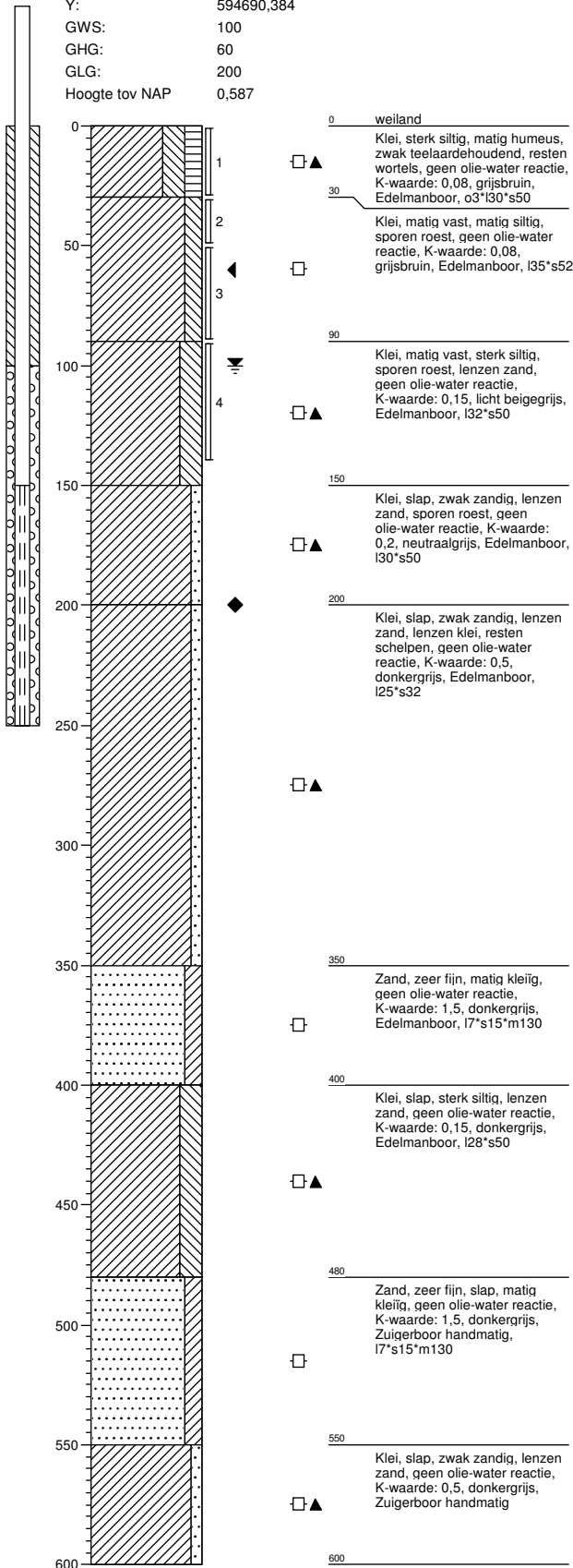
Bijlage 1-1: Boorprofielen

Bijlage 1-2: Situatiekaartje Fugro en bijbehorende sondeergrafieken

Bijlage 1-3: Kaart met ligging boorpunten

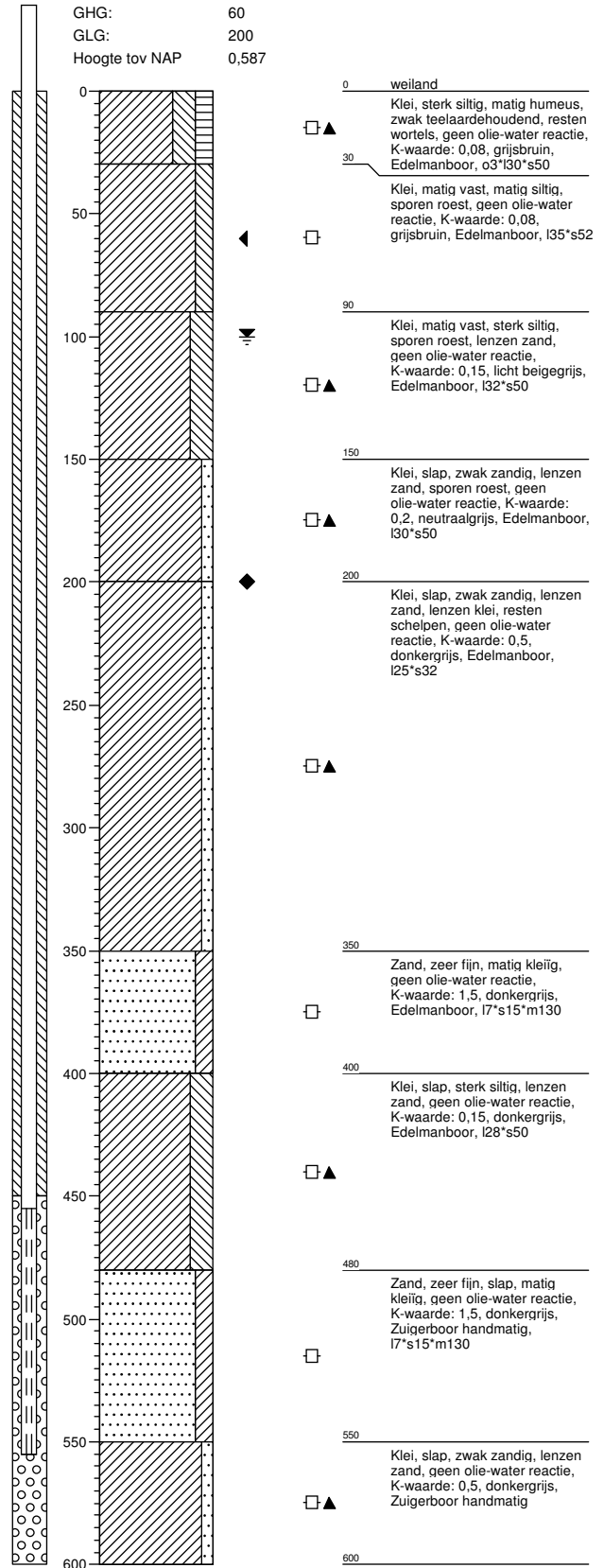
Boring: 72001

Boormeester : J. Uitham
 Datum: 11-11-2013
 X: 242027,767
 Y: 594690,384
 GWS: 100
 GHG: 60
 GLG: 200
 Hoogte tov NAP 0,587



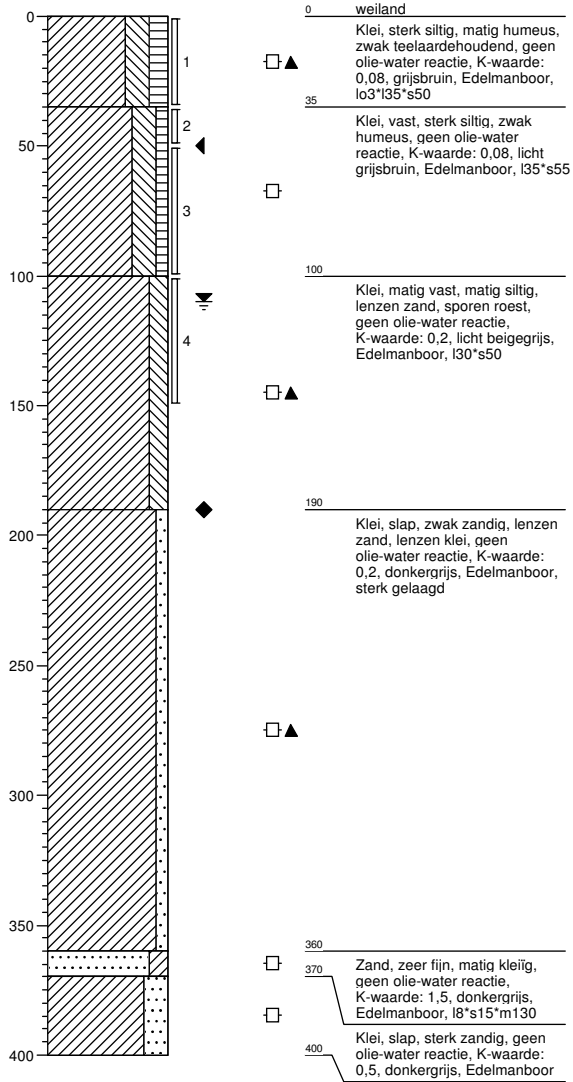
Boring: 72001a

Boormeester : J. Uitham
 Datum: 11-11-2013
 X: 242027,767
 Y: 594690,384
 GWS: 100
 GHG: 60
 GLG: 200
 Hoogte tov NAP 0,587



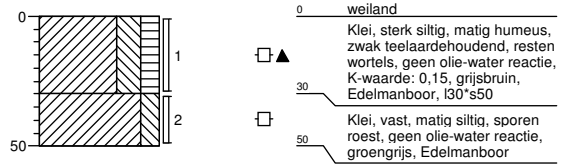
Boring: 72002

Boormeester : J. Uitham
 Datum: 11-11-2013
 X: 242033,73
 Y: 594670,939
 GWS: 110
 GHG: 50
 GLG: 190
 Hoogte tov NAP 0,521



Boring: 72003

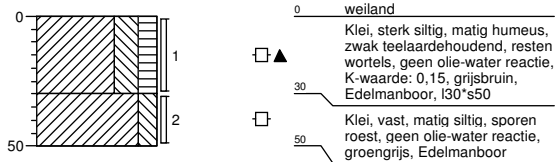
Boormeester : J. Uitham
 Datum: 11-11-2013
 X: 242044,481
 Y: 594662,874
 GWS:
 GHG:
 GLG:
 Hoogte tov NAP 0,595



Boring: 72004

Boormeester : J. Uitham
 Datum: 11-11-2013
 X: 242027,365
 Y: 594657,442
 GWS:
 GHG:
 GLG:

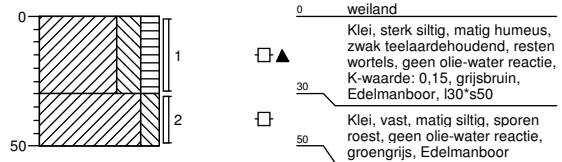
Hoogte tov NAP 0,586



Boring: 72005

Boormeester : J. Uitham
 Datum: 11-11-2013
 X: 242014,006
 Y: 594697,833
 GWS:
 GHG:
 GLG:

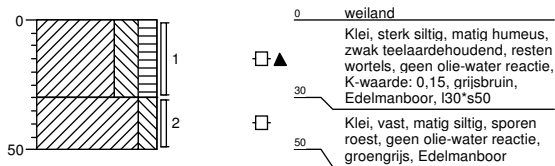
Hoogte tov NAP 0,525



Boring: 72006

Boormeester : J. Uitham
 Datum: 11-11-2013
 X: 242031,214
 Y: 594703,331
 GWS:
 GHG:
 GLG:

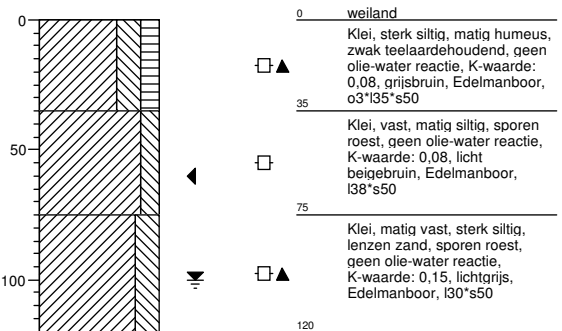
Hoogte tov NAP 0,482



Boring: 72007

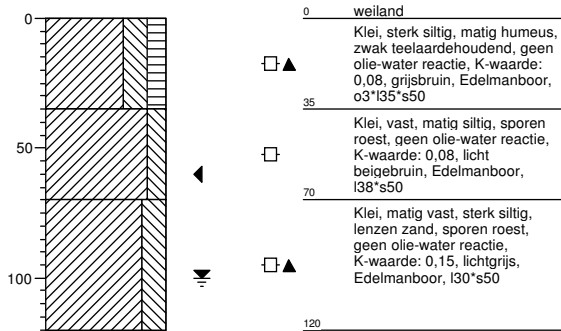
Boormeester : J. Uitham
 Datum: 11-11-2013
 X: 242055,887
 Y: 594692,548
 GWS: 100
 GHG: 60
 GLG:

Hoogte tov NAP 0,527



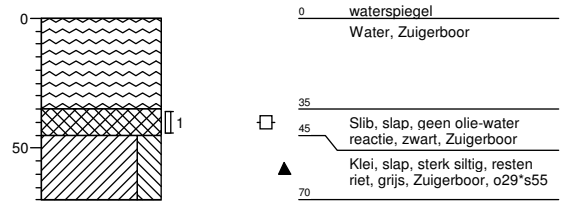
Boring: 72008

Boormeester : J. Uitham
 Datum: 11-11-2013
 X: 242007,118
 Y: 594643,462
 GWS: 100
 GHG: 60
 GLG:
 Hoogte tov NAP 0,347



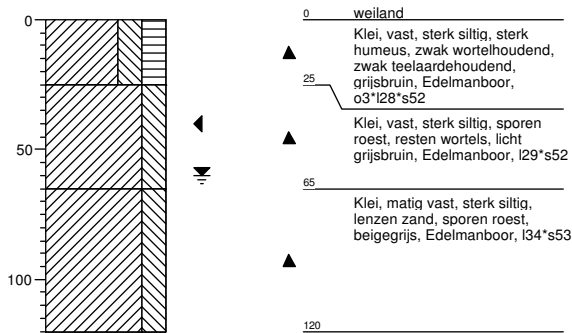
Boring: 720001bs

Boormeester : J. Uitham
 Datum: 07-11-2013
 X: 241963,853
 Y: 594662,465
 GWS:
 GHG:
 GLG:
 Hoogte tov NAP -0,956



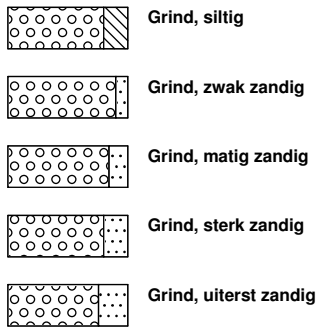
Boring: 720001b

Boormeester : J. Uitham
 Datum: 07-11-2013
 X: 241978,437
 Y: 594651,54
 GWS: 60
 GHG: 40
 GLG:
 Hoogte tov NAP 0,531

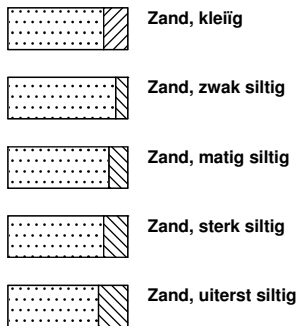


Legenda (conform NEN 5104)

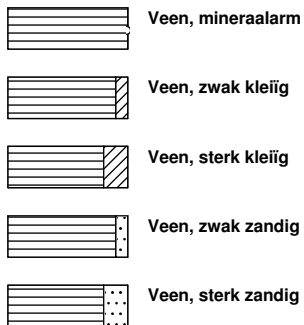
grind



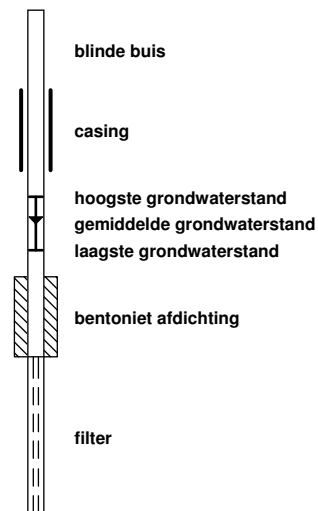
zand



veen



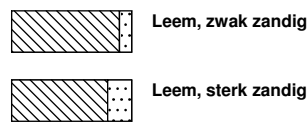
peilbuis



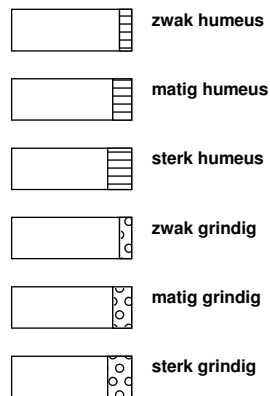
klei



leem



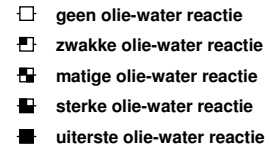
overige toevoegingen



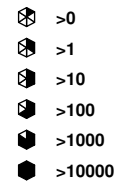
geur



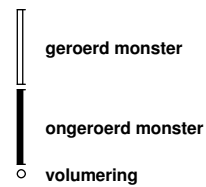
olie



p.i.d.-waarde

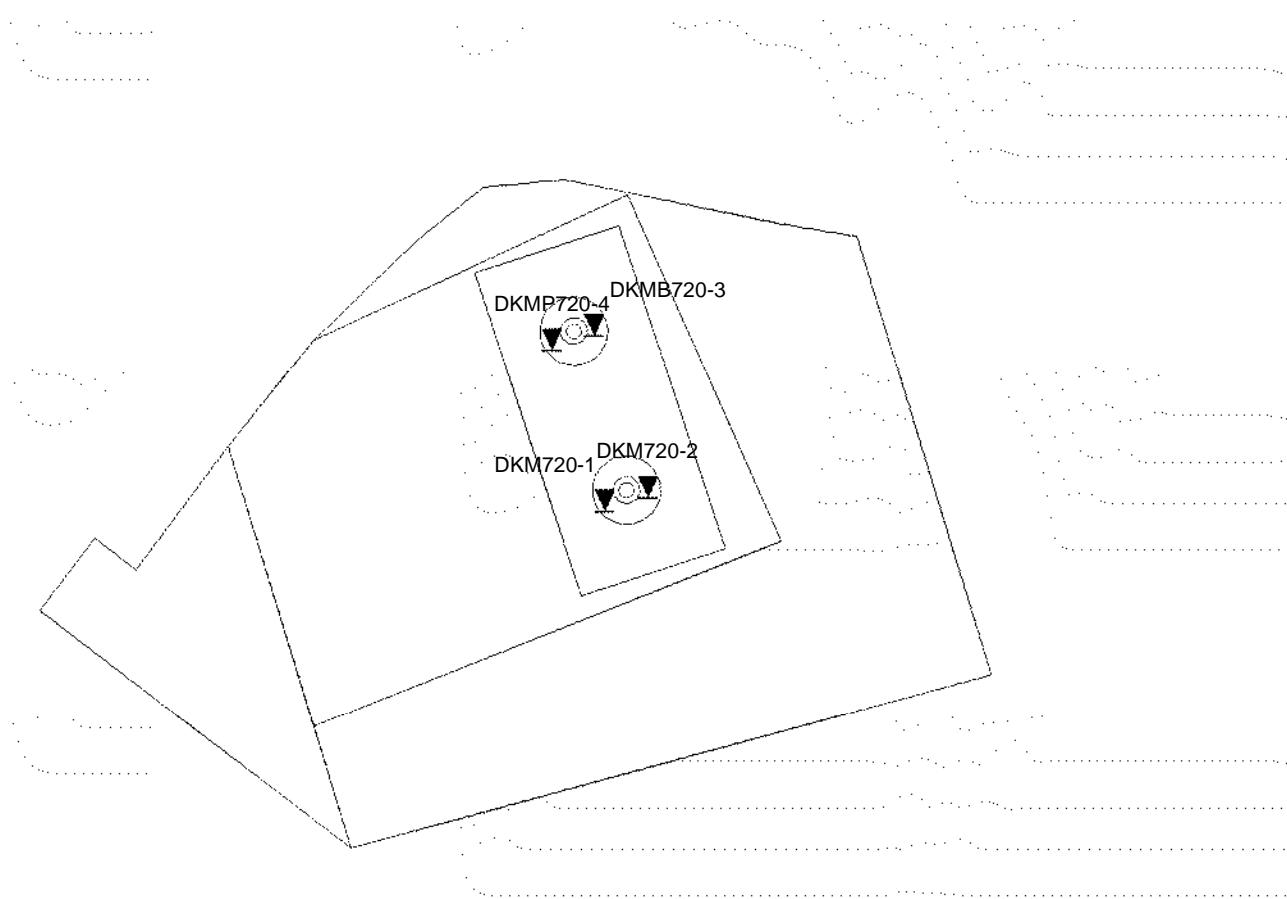


monsters




overig





1:1,000



CRS: RD New

Datum: 9-9-2013 D:\WERKSCHIJF_gis\6012-0102-00090_GIS\TENNET.mxd

SITUATIE

NOORD - WEST 380

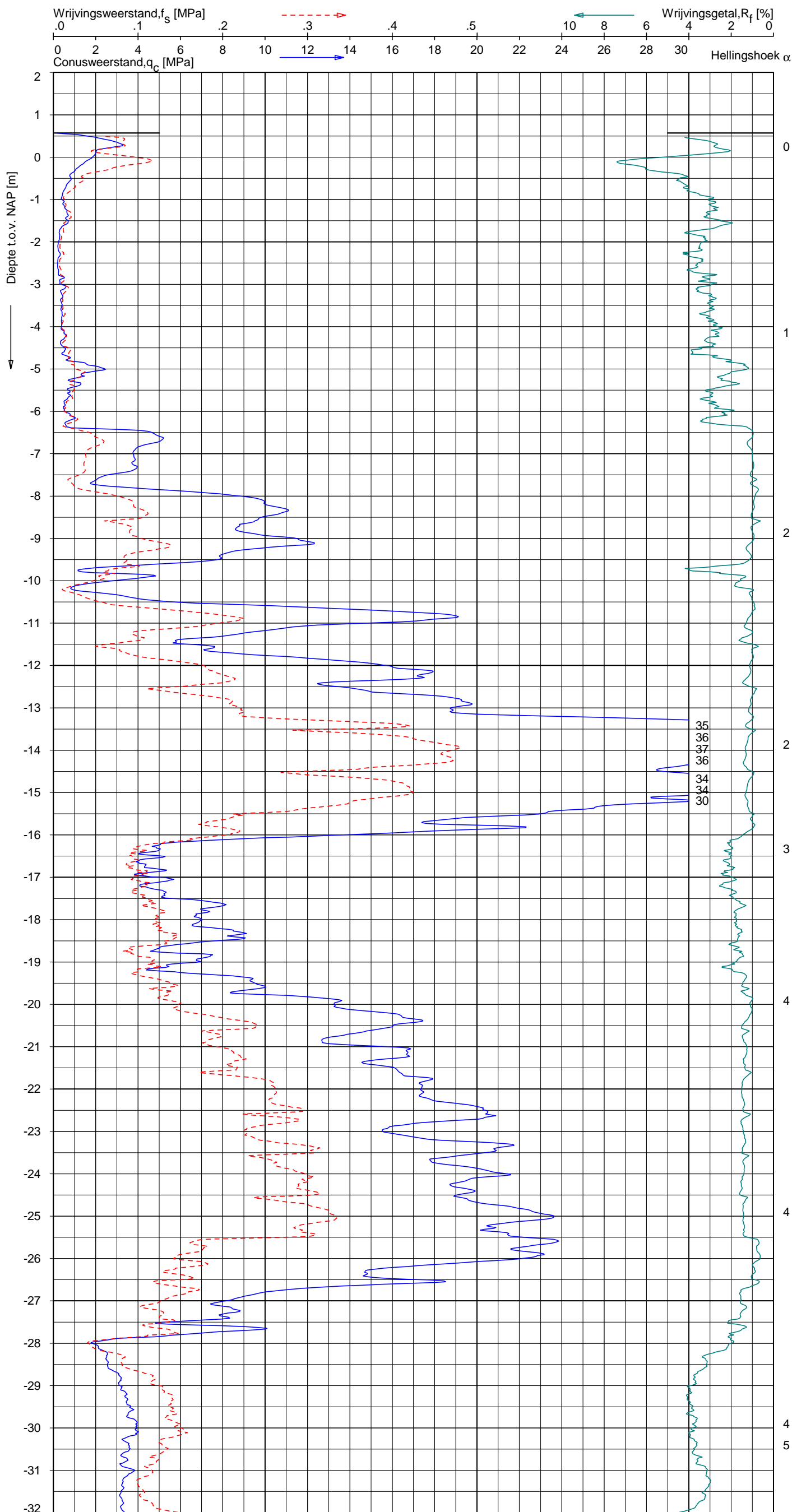
Opdr.nr.: 6012-0102-000

Bijlage : 720

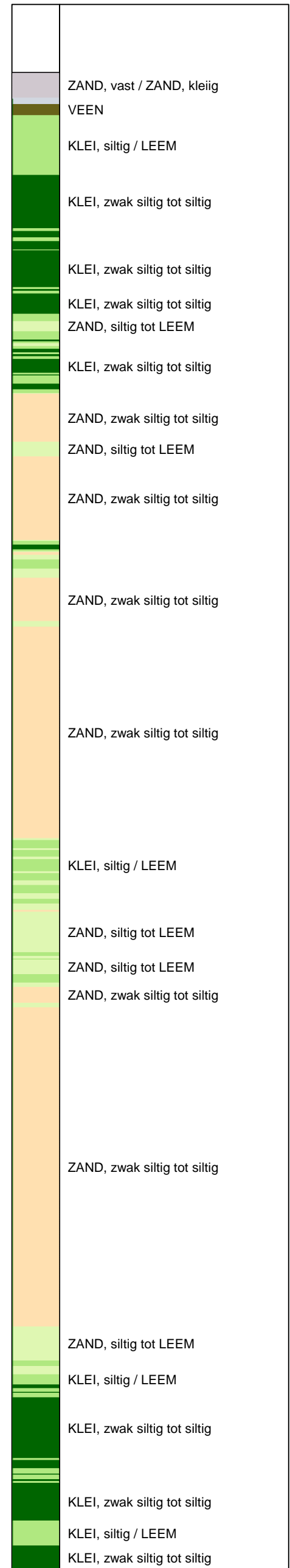
UNIPLOT 05.22.nl / QcfClass-N3.cmd / 2013-08-29 14:13:01

6012-0102-000

DKM720-1 - 1



Indicatieve bodembeschrijving
 Automatisch gegenereerd uit data van de sondering, geldig onder grondwaterpeil (Robertson 1990, NL corr.)



Opg. : RNB d.d. 22-aug-2013 Coord.: X=242029.8m Y= 594668.9m Systeem: RD Sondering volgens norm NEN-EN-ISO 22476-1
 Get. : NIKKELSJ d.d. 29-aug-2013 MV = NAP +0.57m Conus: F7.5CKE2HA/B 1701-2562 Toepassingsklasse 3. Test type TE1
 Conustype: A_c = 1500 mm²; A_s = 19956 mm²



SONDERING MET PLAATSELIJKE KLEEFMETING

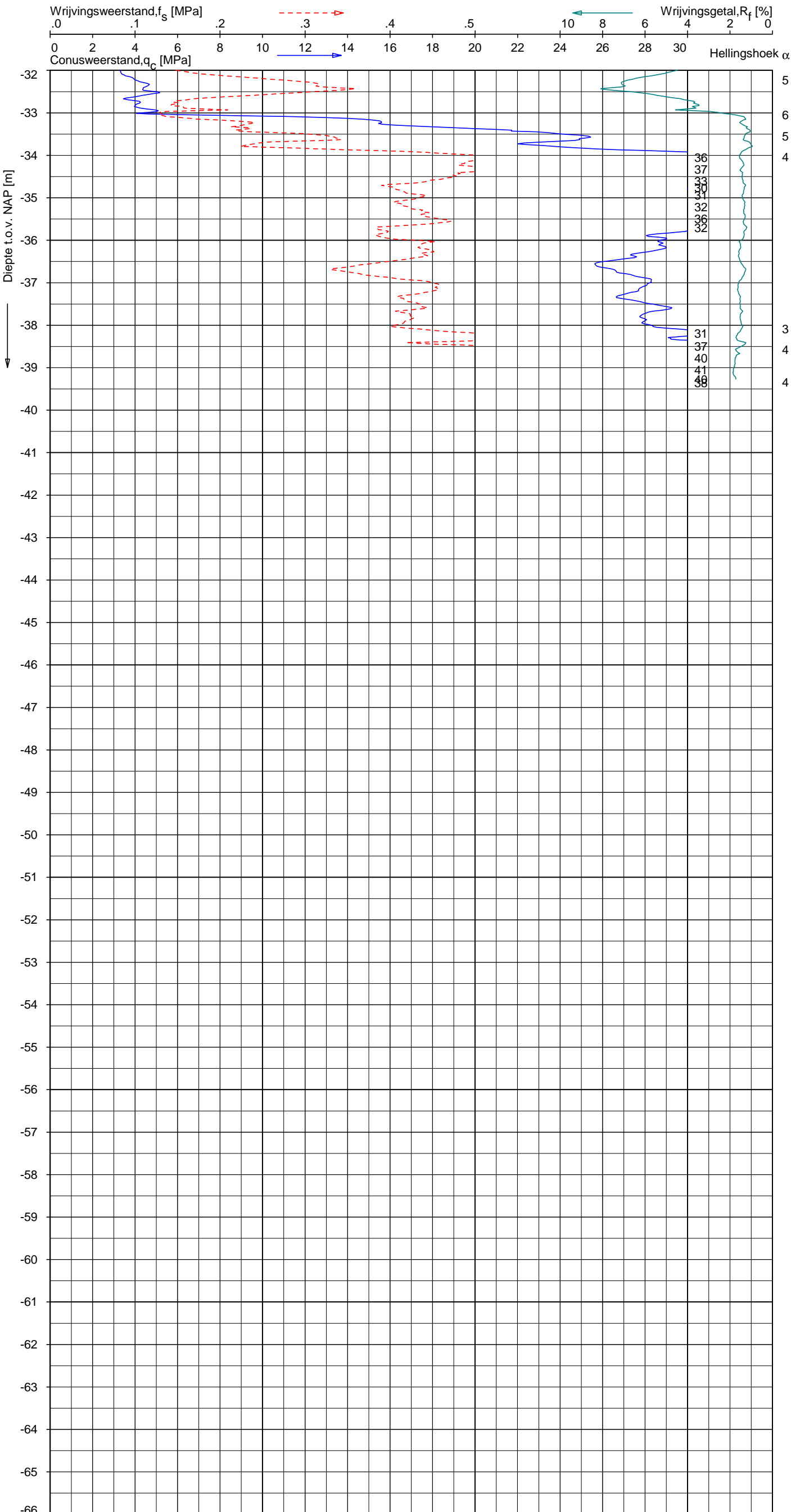
NOORD-WEST 380

Opdr. 6012-0102-000
 Sond. DKM720-1


UNIPLOT 05.22.nl / QcfClass-N3.cmd / 2013-08-29 14:13:02

6012-0102-000

DKM720-1 - 2



Indicatieve bodembeschrijving
 Automatisch gegenereerd uit data van de sondering, geldig onder grondwaterpeil (Robertson 1990, NL corr.)



Opg. : RNB d.d. 22-aug-2013 Coord.: X=242029.8 m Y= 594668.9 m Systeem: RD Sondering volgens norm NEN-EN-ISO 22476-1
 Get. : NIKKELSJ d.d. 29-aug-2013 MV = NAP +0.57 m Conus: F7.5CKE2HA/B 1701-2562 Toepassingsklasse 3. Test type TE1
 Conustype: $A_c = 1500 \text{ mm}^2$; $A_s = 19956 \text{ mm}^2$



SONDERING MET PLAATSELIJKE KLEEFMETING

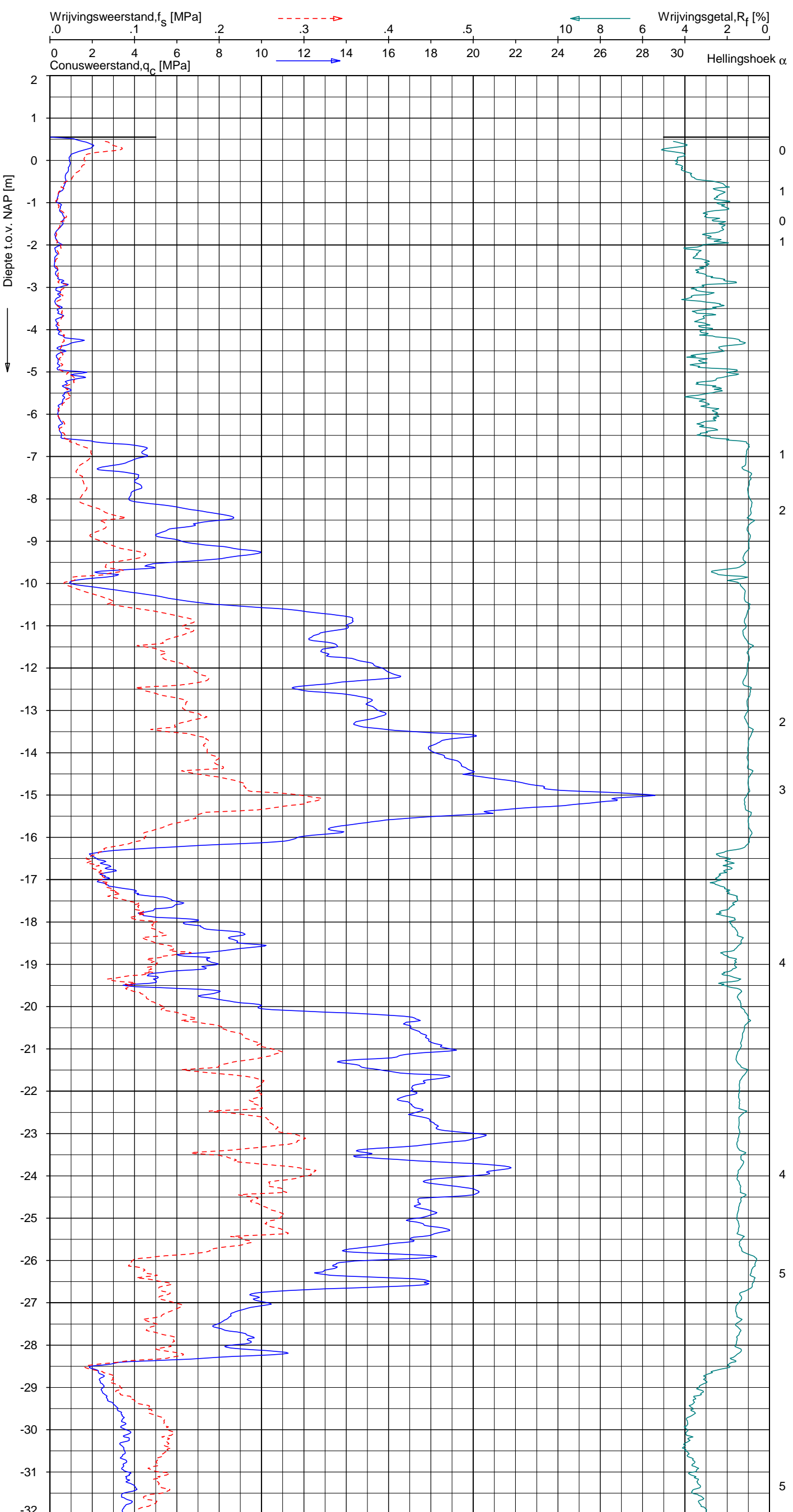
NOORD-WEST 380

Opdr. 6012-0102-000
 Sond. DKM720-1

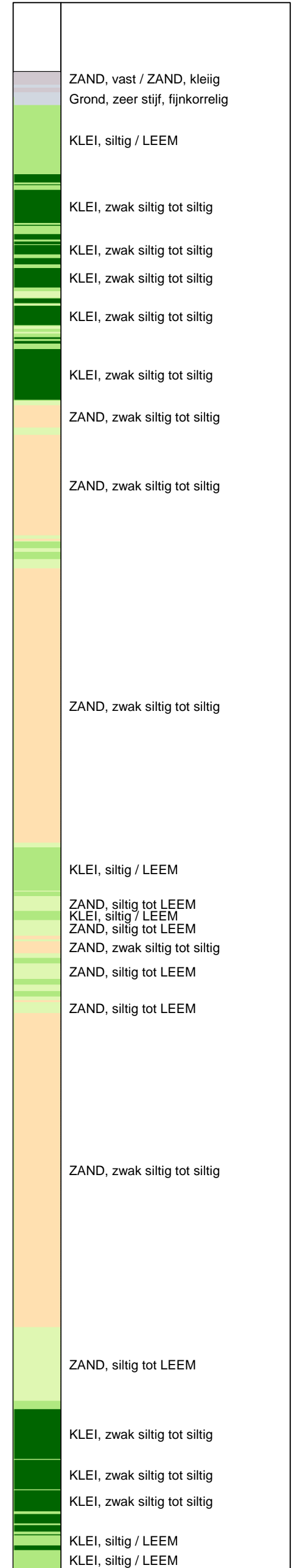
UNIPLOT 05.22.nl / QcfClass-N3.cmd / 2013-08-29 14:13:05

6012-0102-000

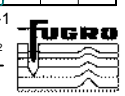
DKM720-2 - 1



Indicatieve bodembeschrijving
 Automatisch gegenereerd uit data van de sondering, geldig onder grondwaterpeil (Robertson 1990, NL corr.)



Opg. : RNB d.d. 22-aug-2013 Coord.: X=242035.5m Y= 594670.7m Systeem: RD Sondering volgens norm NEN-EN-ISO 22476-1
 Get. : NIKKELSJ d.d. 29-aug-2013 MV = NAP +0.55m Conus: F7.5CKE2HA/B 1701-2562 Toepassingsklasse 3. Test type TE1
 Conustype: A_c = 1500 mm²; A_s = 19956 mm²



SONDERING MET PLAATSELIJKE KLEEFMETING

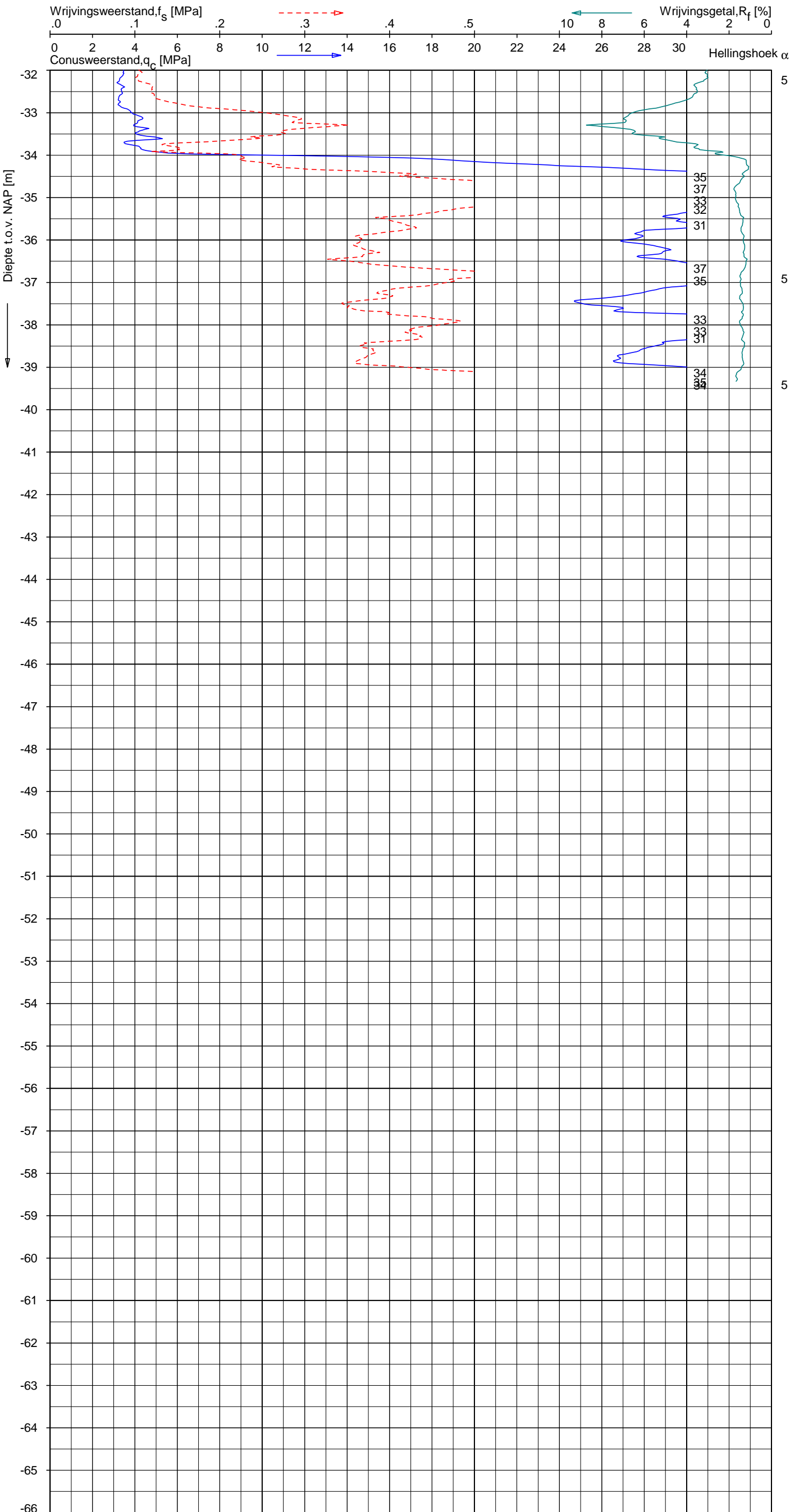
NOORD-WEST 380

Opdr. 6012-0102-000
 Sond. DKM720-2


UNIPLOT 05.22.nl / QcFClass-N3.cmd / 2013-08-29 14:13:08

6012-0102-000

DKM720-2 - 2



Indicatieve bodembeschrijving
 Automatisch gegenereerd uit data van de sondering, geldig onder grondwaterpeil (Robertson 1990, NL corr.)



Opg. : RNB d.d. 22-aug-2013 Coord.: X=242035.5 m Y= 594670.7 m Systeem: RD Sondering volgens norm NEN-EN-ISO 22476-1
 Get. : NIKKELSJ d.d. 29-aug-2013 MV = NAP +0.55 m Conus: F7.5CKE2HA/B 1701-2562 Toepassingsklasse 3. Test type TE1
 Conustype: $A_c = 1500 \text{ mm}^2$; $A_s = 19956 \text{ mm}^2$



SONDERING MET PLAATSELIJKE KLEEFMETING

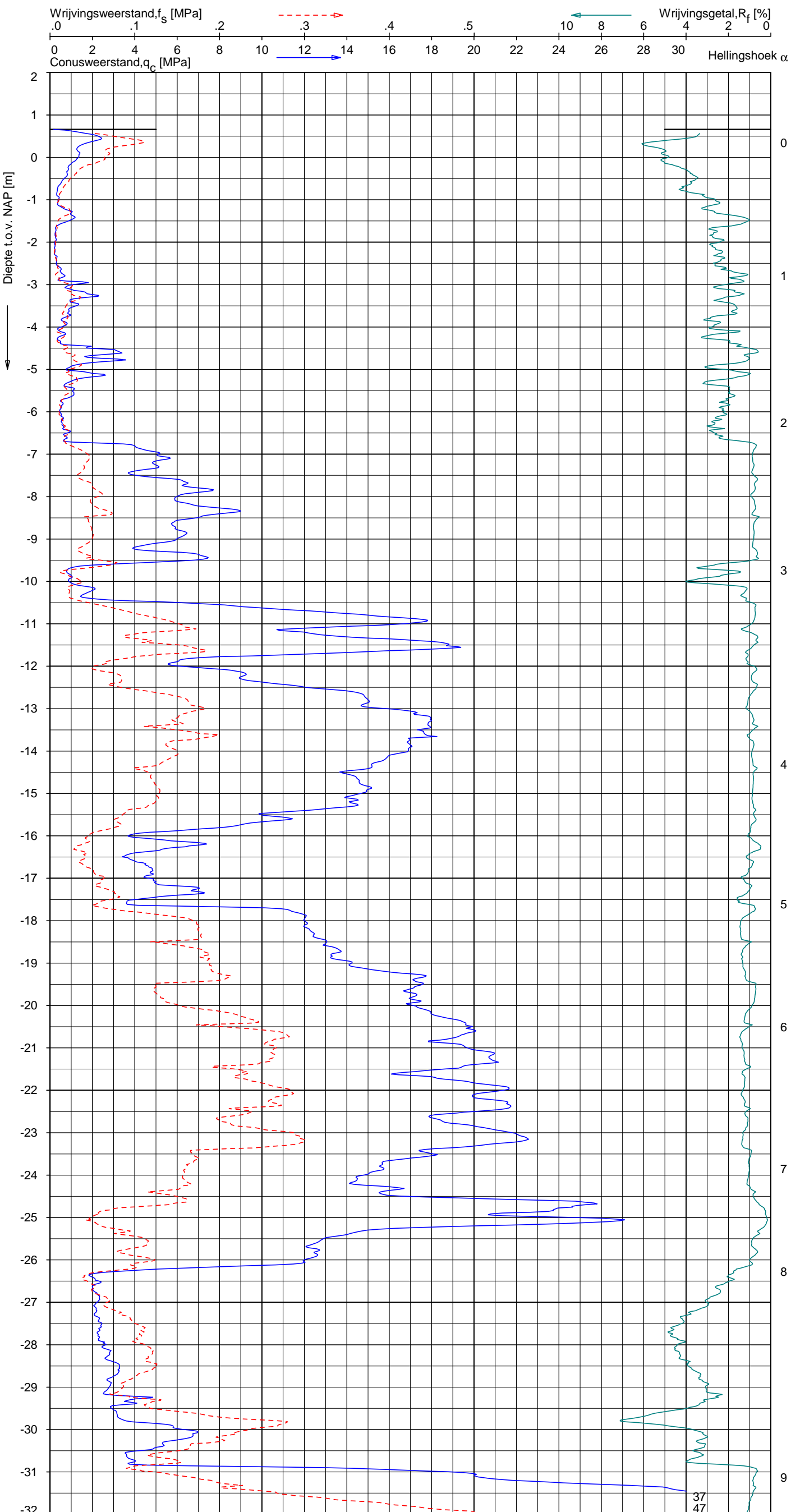
NOORD-WEST 380

Opdr. 6012-0102-000
 Sond. DKM720-2

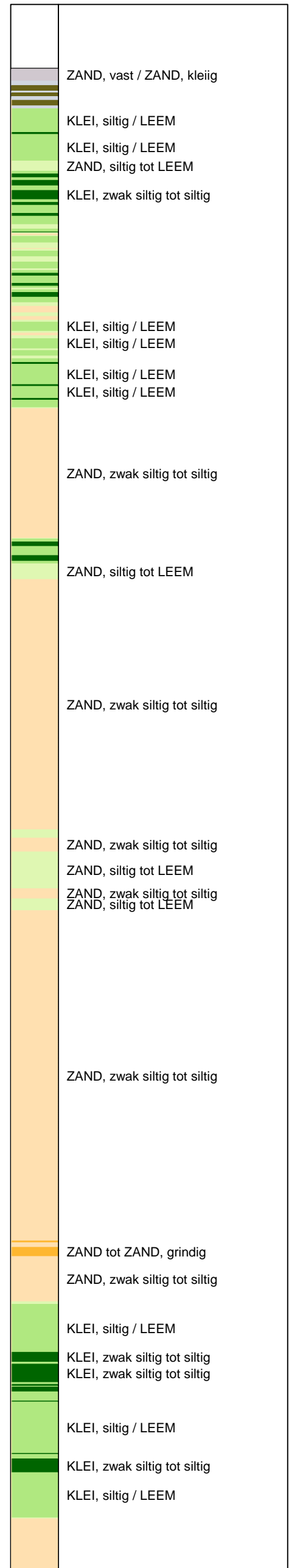
UNIPLOT 05.22.nl / QcfClass-N3.cmd / 2013-08-29 14:13:09

6012-0102-000

DKMP720-4 - 1



Indicatieve bodembeschrijving
 Automatisch gegenereerd uit data van de sondering, geldig onder grondwaterpeil (Robertson 1990, NL corr.)



Opg. : RNB d.d. 22-aug-2013 Coord.: X=242022.9m Y=594690.2m Systeem: RD Sondering volgens norm NEN-EN-ISO 22476-1
 Get. : NIKKELSJ d.d. 29-aug-2013 MV = NAP +0.66m Conus: F7.5CKE2HAW₁/B P1 1701-2033 Toepassingsklasse 3. Test type TE1
 Conustype: A_c = 1500mm²; A_s = 19956mm²



SONDERING MET PLAATSELIJKE KLEEFMETING

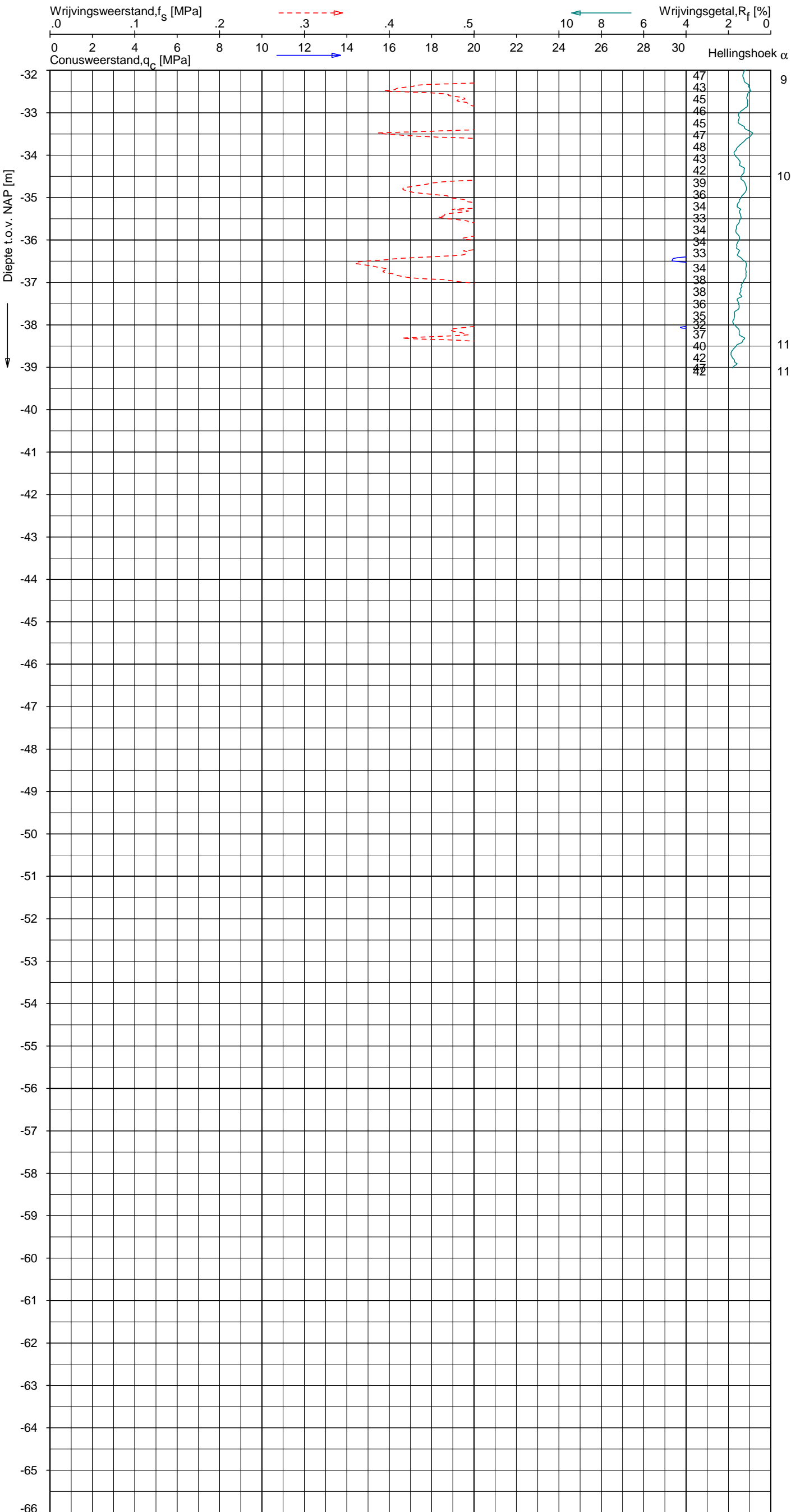
NOORD-WEST 380

Opdr. 6012-0102-000
 Sond. DKMP720-4


UNIPLOT 05.22.nl / QcFClass-N3.cmd / 2013-08-29 14:13:10

6012-0102-000

DKMP720-4 - 2



Indicatieve bodembeschrijving
 Automatisch gegenereerd uit data van de sondering, geldig onder grondwaterpeil (Robertson 1990, NL corr.)



Opg. : RNB d.d. 22-aug-2013 Coord.: X=242022.9m Y=594690.2m Systeem: RD Sondering volgens norm NEN-EN-ISO 22476-1
 Get. : NIKKELSJ d.d. 29-aug-2013 MV = NAP +0.66m Conus: F7.5CKE2HAW₁/B P1 1701-2033 Toepassingsklasse 3. Test type TE1
 Conustype: $A_c = 1500 \text{ mm}^2$; $A_s = 19956 \text{ mm}^2$



SONDERING MET PLAATSELIJKE KLEEFMETING

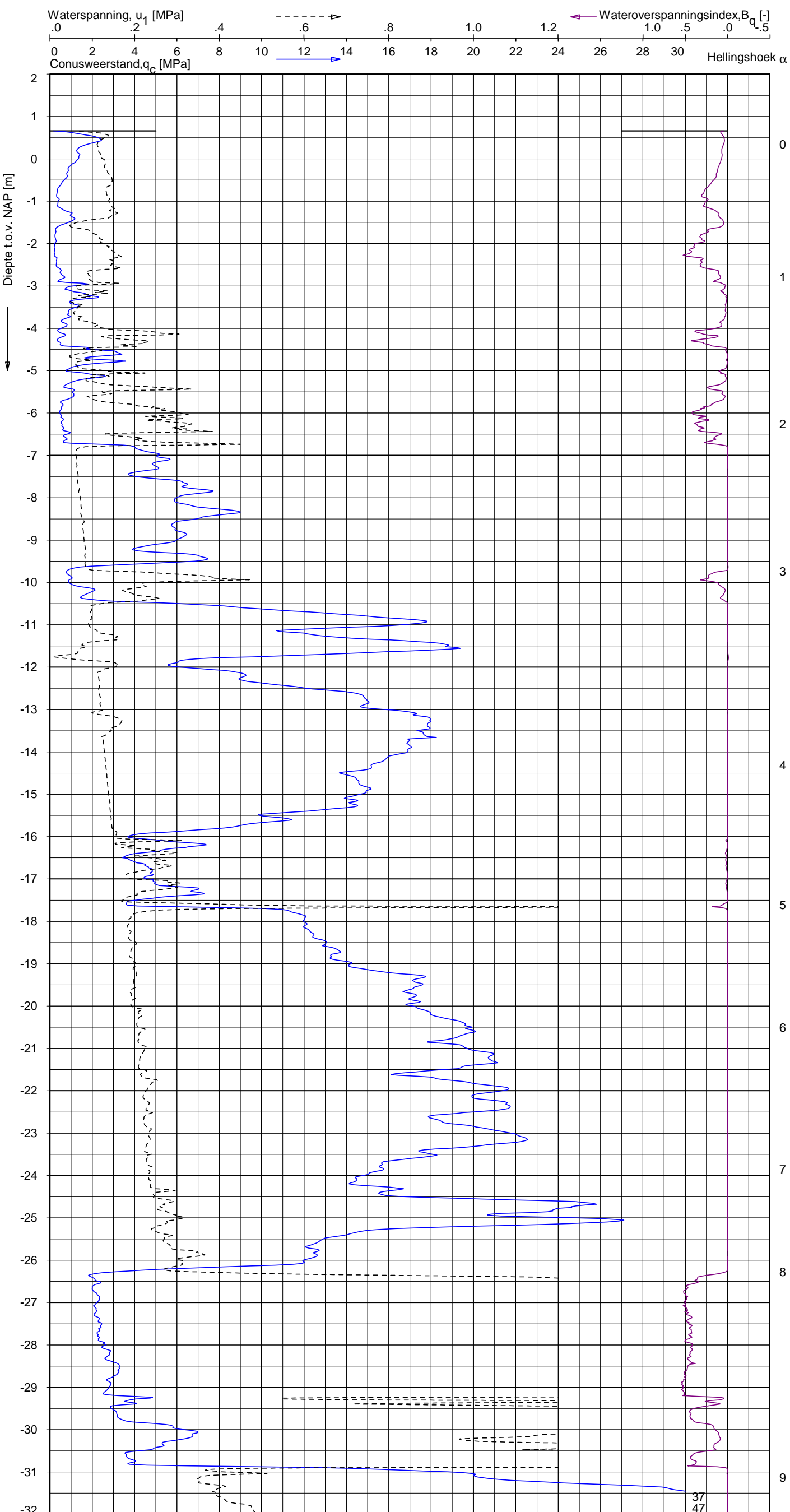
NOORD-WEST 380

Opdr. 6012-0102-000
 Sond. DKMP720-4

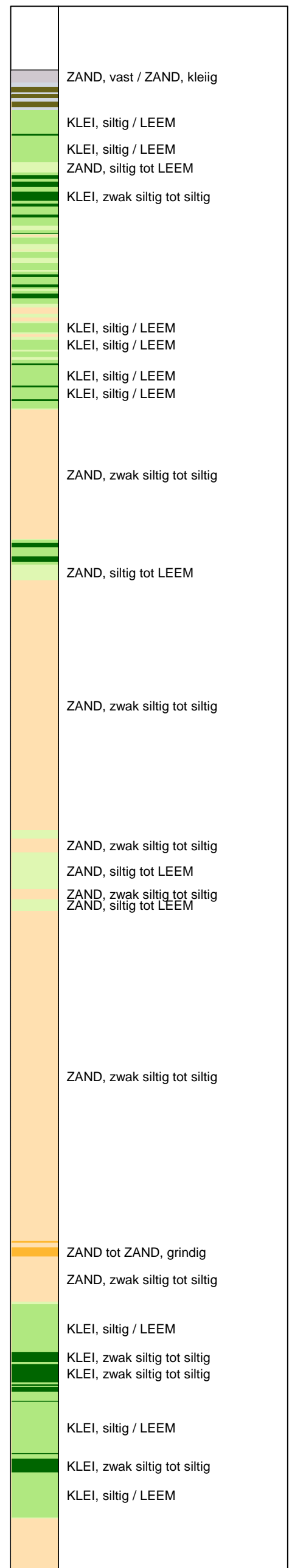
UNIPLOT 05.22.nl / QcU1Class-N3.cmd / 2013-08-29 14:14:12

6012-0102-000

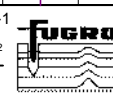
DKMP720-4 - 1



Indicatieve bodembeschrijving
 Automatisch gegenereerd uit data van de sondering, geldig onder grondwaterpeil (Robertson 1990, NL corr.)



Opg. : RNB d.d. 22-aug-2013 Coord.: X=242022.9m Y=594690.2m Systeem: RD Sondering volgens norm NEN-EN-ISO 22476-1
 Get. : NIKKEL SJ d.d. 29-aug-2013 MV = NAP +0.66m Conus: F7.5CKE2HAW₁/B P1 1701-2033 Toepassingsklasse 3. Test type TE1
 Conustype: A_c = 1500 mm²; A_s = 19956 mm²



SONDERING MET WATERSPANNINGSMETING

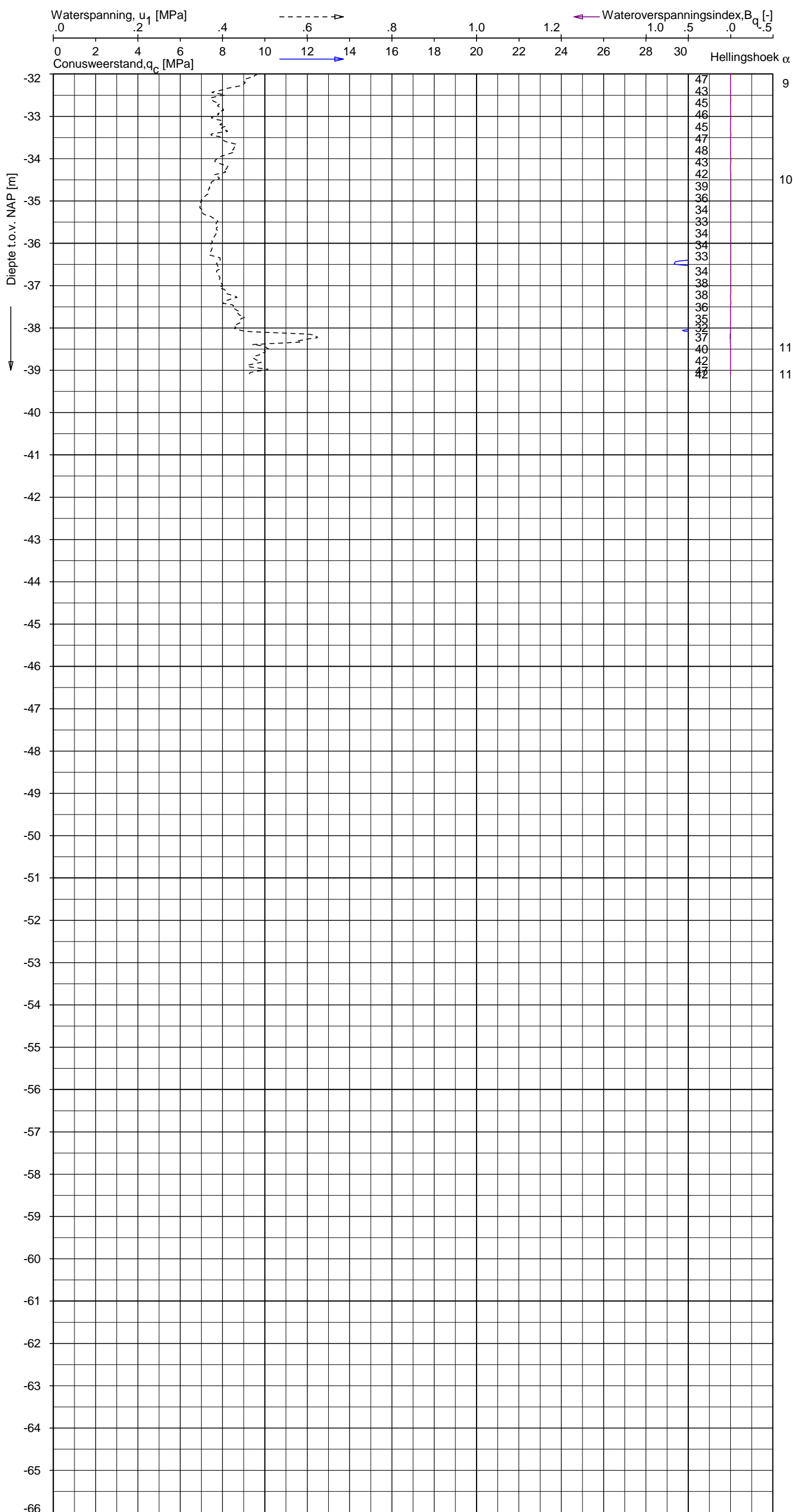
NOORD-WEST 380

Opdr. 6012-0102-000
 Sond. DKMP720-4


UNIPLOT 05.22.nl / QcU1Class-N3.cmd / 2013-08-29 14:14:13

6012-0102-000

DKMP720-4 - 2



Indicatieve bodembeschrijving
 Automatisch gegenereerd uit data van de sondering, geldig onder grondwaterpeil (Robertson 1990, NL corr.)



Opg. : RNB d.d. 22-aug-2013 Coord.: X=242022.9m Y= 594690.2m Systeem: RD Sondering volgens norm NEN-EN-ISO 22476-1
 Get. : NIKKELSJ d.d. 29-aug-2013 MV = NAP +0.66m Conus: F7.5CKE2HAW₁/B P1 1701-2033 Toepassingsklasse 3. Test type TE1
 Conustype: $A_c = 1500 \text{ mm}^2$; $A_s = 19956 \text{ mm}^2$



SONDERING MET WATERSPANNINGSMETING

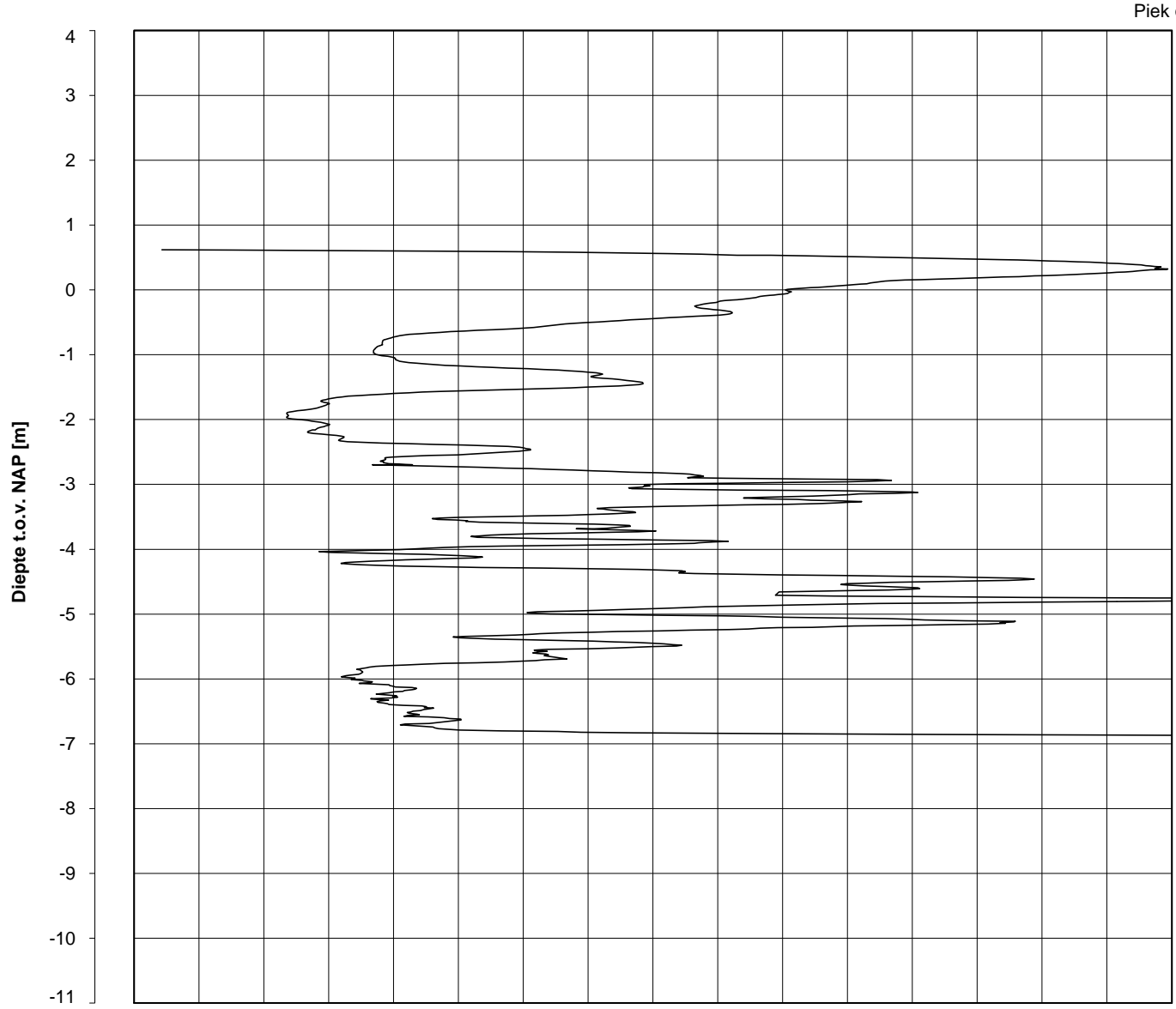
NOORD-WEST 380

Opdr. 6012-0102-000
 Sond. DKMP720-4

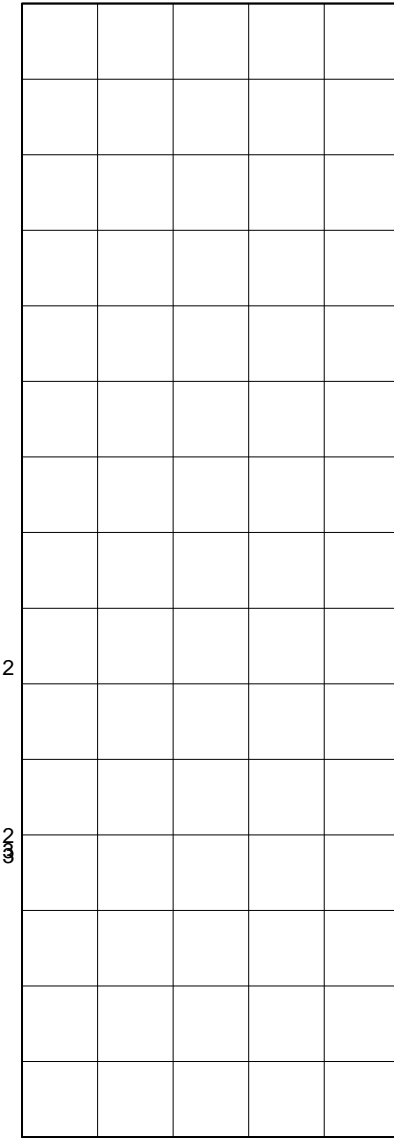
Bol Penetratie Weerstand, q_B [MPa]
.0 .1 .2 .3 .4 .5 .6 .7 .8 .9 1.0 1.1 1.2 1.3 1.4 1.5 1.6

Waterspanning, $u_{1,B}$ [MPa]
-.50 -.25 .00 .25 .50 .75

Waterspanning, $u_{2,B}$ [MPa]
Helling α [Gr]



Piek q_B



Datum uitvoering : 22-Aug-2013
Test tov NAP [m] : +0.62
Coördinaten [m] : X = 242028.5 Y = 594692.1

Sonde Type/Nr. : B-A48F2.5CKE2HA/B 1718
Bol Basis Opp. [mm²] : 4778

DKMB720-3

BOL SONDERING

NOORD-WEST 380

LEGENDA TERREINPROEVEN EN GRONDSOORTEN

BORINGEN / PEILBUIZEN

	mechanische boring (B)
	handboring (HB)
	niet uitgevoerde boring
	niet uitgevoerde handboring
	boring met peilbuis
	boring met peilbuis, ondiep en diep filter
	boring met peilbuis, ondiep, middeldiep en diep filter
	handboring met peilbuis
	hellingmeterbuis (HMB)
	gedrukte peilbuis (PB) / minifilter (MF)
	boring derden
	boring derden met peilbuis

SONDERINGEN

	diep-/diepzware sondering
	middelzware sondering
	diep-/diepzware sondering met plaatselijke kleefmeting
	middelzware sondering met plaatselijke kleefmeting
	slagsondering
	niet uitgevoerde sondering
	waterspanningsmeter (WSM)
	sondering derden
	sondering derden met plaatselijke kleefmeting

Type sonderingen






M	middelzware sondering
D	diepsondering
DZ	diepzware sondering
S	slagsondering

Toegevoegde metingen






KM	meting van de plaatselijke kleef
P	meting van waterspanning
M	meting van de magnetische veldsterkte
G	meting van de geleidbaarheid
S	meting van de schuifgolfsnelheid (seismische meting)
T	meting van de temperatuur

LEGENDA / TERMINOLOGIE

grind

	Grind, siltig
	Grind, zwak zandig
	Grind, matig zandig
	Grind, sterk zandig
	Grind, uiterst zandig

zand

	Zand, kleilig
	Zand, zwak siltig
	Zand, matig siltig
	Zand, sterk siltig
	Zand, uiterst siltig



veen

	Veen, mineraalarm
	Veen, zwak kleilig
	Veen, sterk kleilig
	Veen, zwak zandig
	Veen, sterk zandig







klei

	Klei, zwak siltig
	Klei, matig siltig
	Klei, sterk siltig
	Klei, uiterst siltig
	Klei, zwak zandig
	Klei, matig zandig
	Klei, sterk zandig

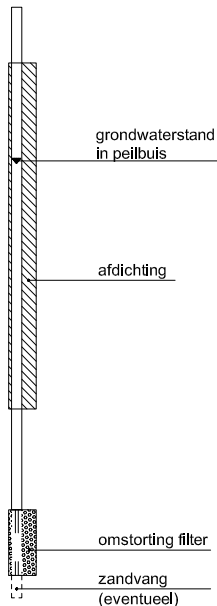
leem

	Leem, zwak zandig
	Leem, sterk zandig



Overige toevoegingen

	zwak humeus
	matig humeus
	sterk humeus
	zwak grindig
	matig grindig
	sterk grindig





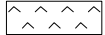
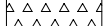
Peilbuis

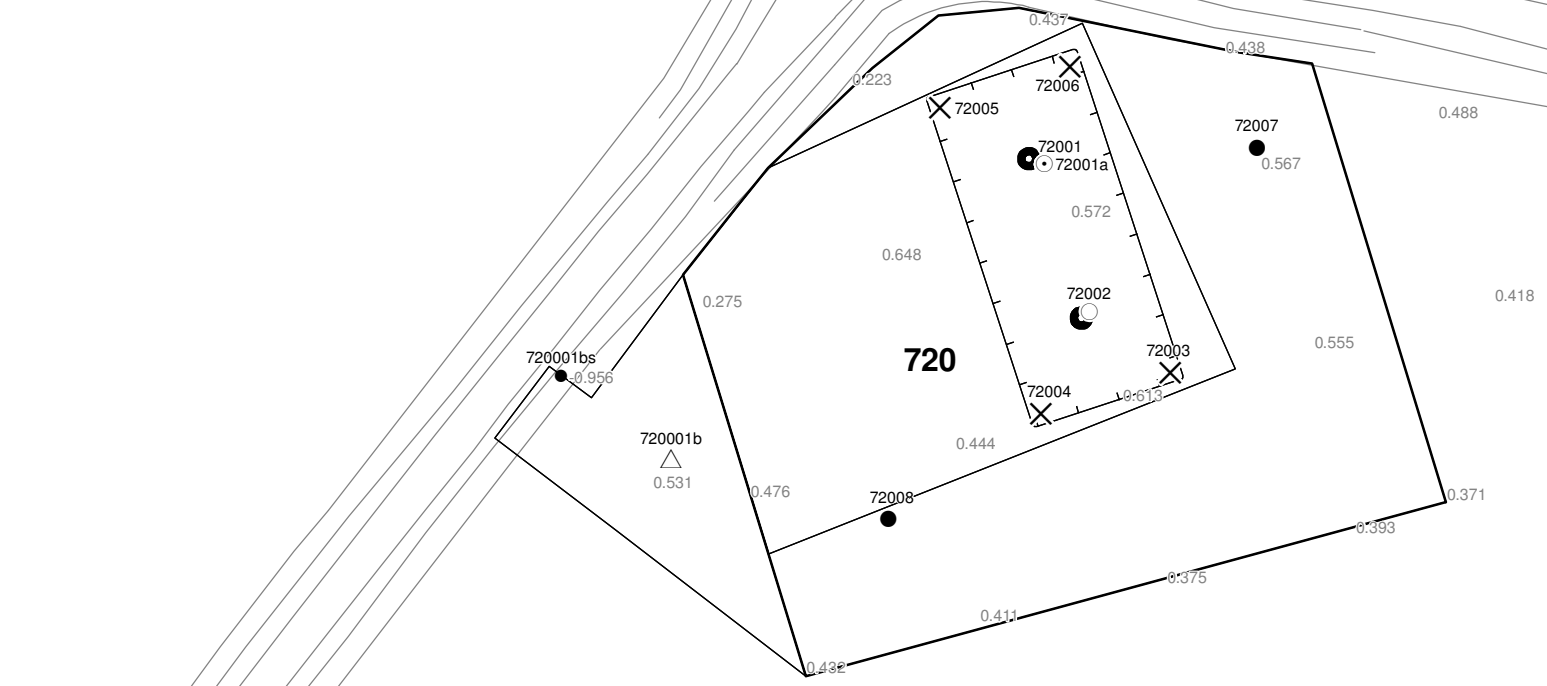


Monsters

	geroerd monster
	ongeroerd monster


Overig

	gemiddeld hoogste grondwaterstand
	grondwaterstand
	gemiddeld laagste grondwaterstand
	slib
	verharding / kern / asfalt
	puin



Verklaring

-  Werkterrein + bouwweg
-  Bouwput
-  Masten
-  Locatie handsondering met boring bouwwegen
-  Locatie boring bouwwegen
-  Locatie boring tot 0,50 m-mv
-  Locatie boring tot 1,20 m-mv
-  Locatie boring tot 4,00 m-mv
-  Locatie boring + peilbuis
- SL  Locatie slibmonster (Locatie)
- BS  Locatie slibmonster (Bouwweg)



Locatie VKA versie 2.5
Bouwweg VKA versie 2.5.1

TITEL		BOORPUNTEN KAART MAST :		720	
		Noord - West 380 kV			
STATUS	GETEKEND DOOR	AFD.	PAR.	OPDRACHTGEVER	
	T. Cornea			TenneT	
	GECONTROLEERD DOOR	AFD.	PAR.	OMSCHRIJVING WIJZIGING	GETEKEND BIJ
	E. Aldershof				ARCADIS
	VOOR AKKOORD	AFD.	PAR.	SCHAAL	DATUM 1e UITGAVE
	M. van Driel			1:1000	03.04.2014
				DATUM WIJZIGING	
VAKGEBIED	TEK. SOORT	PROJECT NR.	FORMAT	NUMMER	WLIZ. NR.
			A3	Mast nr. 720	1

2 Cultuurtechnisch onderzoek

3 Geohydrologisch onderzoek

Verantwoording

Titel: Geohydrologisch onderzoek: project: Noord – West 380 kV
Deelgebied: 1
mastnummer: 720

Projectnummer: B.02032.000377.001

Referentienummer: T206878

Revisie: 1.0

Datum: 18 december 2014

Auteur(s): M.J.H. Rakhorst en M.M. Houdé

Gecontroleerd door: J.B. Helder

Paraaf gecontroleerd:



Goedgekeurd door: J. Assink



Paraaf goedgekeurd:

Contact: TenneT380kVnw@arcadis.nl

In het geohydrologisch onderzoek worden twee fases onderscheiden namelijk:

- Fase 1: Beknopte analyse van effecten
- Fase 2: Uitgebreide analyse van effecten indien onderlinge beïnvloeding daar aanleiding toe geeft

Fase 1 is in dit geohydrologisch rapport in paragraaf 3.1 t/m 3.4 uitgewerkt. Indien van toepassing is fase 2 in paragraaf 3.5 en 3.6 uitgewerkt.

INHOUDSOPGAVE

3.1. Inleiding

3.2. Veld- en laboratoriumwerkzaamheden

3.3. Algemene beschrijving tracé

3.4. Bemaling

3.5. Effecten grondwater (FASE 2: indien de effecten daar aanleiding toe geven)

3.6. Uitvoeringstechnische aspecten (FASE 2: indien de effecten daar aanleiding toe geven)

3.7 Bijlagen H3

Bijlage 3-1: Locatie inclusief onderzoekspunten

Bijlage 3-2: Overzicht veldgegevens en analyseresultaten

Bijlage 3-3: Tekening: waterinformatiekaart

3.1 *Inleiding*

Doel van het geohydrologisch onderzoek is om inzicht te geven in de geohydrologische situatie op de onderhavige mastlocatie 720. Dit voor de onderbouwing van de vergunningaanvraag in het kader van de Waterwet en het op te stellen werkplan door de aannemer.

Op basis van de geohydrologische situatie is het te verwachten waterbezwaar en de grondwater- en/of stijghoogteverlaging in de omgeving tijdens de bemaling berekend. Met deze gegevens kan de vergunning in het kader van de Waterwet aangevraagd worden.

Indien de mate waarin effecten optreden niet om nadere kwantificering vragen, wordt enkel fase 1 in deze rapportage uitgewerkt. Indien de mate waarin effecten optreden wel om nadere kwantificering vragen, is ook fase 2 uitgewerkt. Er wordt bij het bepalen van de effecten rekening gehouden met de mogelijke invloed van bemaling van naastgelegen masten op de verlaging. Voor een mastlocatie zijn de twee naastliggende mastlocaties maatgevend voor de verlaging en de effecten.

Dit geohydrologisch onderzoek vormt daarnaast een bron van gegevens en basis voor het door de aannemer op te stellen werkplan en uitvoeringsplan van de bemaling (bemalingsplan).

Daarnaast is aandacht besteed aan de kwalitatieve aspecten, vanuit de voorgenomen lozing van bemalingswater op oppervlaktewater.

3.2 *Veld- en laboratoriumwerkzaamheden*

3.2.1 *Veldwerkzaamheden*

Ten behoeve van het geohydrologisch onderzoek zijn ter plaatse van de toekomstige bouwput de volgende veldwerkzaamheden uitgevoerd:

- 4 sonderingen tot 40 m -mv (of maximale reactiekracht van 16 ton);
- Twee boringen tot ten minste 4,0 m -mv;
- Het plaatsen van ten minste één peilbuis ter bepaling van de freatische grondwaterstand in de deklaag;
- De stijghoogte is bij plaatsing van de peilbuis bepaald. Na een wachttijd van tenminste 1 week is een tweede meting uitgevoerd;
- Het nemen van een monster van het oppervlaktewater. Niet ter plaatse van iedere mastlocatie is een monster genomen, maar wel van elk ontvangend oppervlaktewater (zie bijlage 3-3 voor de locatie van monsternamen).

De data waarop deze veldwerkzaamheden hebben plaatsgevonden, zijn weergegeven bij de resultaten van de veldwerkzaamheden zoals weergegeven in bijlage 3-2 en 3-3.

3.2.2 *Laboratoriumwerkzaamheden*

Het grondwater in de peilbuizen en het oppervlaktewater is bemonsterd en geanalyseerd op het standaardlozingspakket (Arseen (As), Chloride (Cl), Zuurstof (O₂), Ammonium (NH₄), Stikstof (N-Kjeldahl), Fe²⁺, Fe-totaal, BZV (biologisch zuurstofverbruik), CZV (chemisch zuurstofverbruik), Sulfaat (totaal), Fosfaat (totaal), zuurgraad (pH), geleidingsvermogen (EGV), droogrest onopgeloste bestanddelen (zs)).

De resultaten van de veld- en laboratoriumwerkzaamheden zijn opgenomen in bijlage 3-2. De resultaten zijn tevens beknopt weergegeven in de als bijlage 3-3 opgenomen tekening.

3.3 *Algemene beschrijving tracé*

3.3.1 *Maaiveld*

De hoogtemetingen gedaan tijdens de veldwerkzaamheden zijn in tabel 3.13 in bijlage 3-2 opgenomen. Hieruit leiden wij een gemiddelde maaiveldhoogte ter plaatse van de locatie af van 0,53 m NAP.

3.3.2 Bodemopbouw

In onderstaande paragrafen is de ondiepe bodemopbouw en geohydrologische opbouw beschreven.

3.3.2.1 Ondiepe bodemopbouw

Op basis van boringen uitgevoerd tijdens de veldwerkzaamheden bestaat de deklaag vanaf maaiveld (0,5 NAP m) tot maximale boordiepte uit klei.

3.3.2.2 Geohydrologische opbouw

De regionale bodemopbouw is weergegeven in onderstaande tabel 3.1. De gegevens uit deze tabel zijn ontleend aan www.DINOloket.nl aangevuld met de lokale locatiespecifieke gegevens zoals naar voren komt uit de sonderingen uitgevoerd in het kader van het geotechnische onderzoek (zie hoofdstuk 4) en de handboringen voor het cultuurtechnisch onderzoek (zie hoofdstuk 2). In onderstaande tabel zijn ook de geohydrologische formaties en de op basis van DINOloket en ervaring geïnterpreteerde parameters weergegeven (weerstanden en doorlatendheden).

Daarnaast is bij de handboringen per laag de waterdoorlatendheid (k-waarde) geschat voor het berekenen van de uit te voeren bemalingen (zie bijlage 1-1).

Tabel 3.1: Geohydrologische opbouw

Globale diepte (m NAP)	Samenstelling	Geohydrologische eenheid	Formatie	Doorlatendheid/weerstand
0,53 tot -6,8	klei	deklaag	Naaldwijk	300 dagen
-6,8 tot -28	zand	watervoerende laag	Boxtel	5 tot 20 m/d
-28 tot -33	klei	slechtdoorlatende laag	Peelo	250 dagen
-33 tot -40	zand	watervoerende laag	Peelo	1 tot 5 m/d

3.3.3 Watersysteem

In onderstaande paragrafen zijn de gegevens van het oppervlaktewater en grondwater beschreven.

3.3.3.1 Oppervlaktewaterpeilen

Het peil van het oppervlaktewater bedraagt circa -0,96 m NAP. Dit is gebaseerd op het AHN2 (Algemeen Hoogtebestand Nederland 2) en de veldmetingen van het slootprofiel.

3.3.3.2 Freatisch grondwater

De Gemiddeld Hoogste Grondwaterstand (GHG) en Gemiddeld Laagste Grondwaterstand (GLG) geven de grondwaterstandsfluctuatieszone aan. Deze kunnen in het veld terug te vinden zijn als hydromorfe profielkenmerken. Op basis van de hydromorfe profielkenmerken in boringen op de locatie is een gemiddelde GHG af te leiden van 0,55 m –mv en de GLG op 1,97 m -mv. Bij een maaiveldniveau van 0,53 m NAP komt dit overeen met een GHG van -0,02 m NAP en een GLG van -1,44 m NAP.

De in peilbuis 72001-1 met filterdiepte 1,50 tot 2,50 m -mv tijdens de veldwerkzaamheden opgenomen freatische stijghoogte is weergegeven in onderstaande tabel. De waarden ten opzichte van maaiveld zijn met de maaiveldhoogte van 0,59 m NAP bij de peilbuis (in het rapport afgerond op twee decimalen) vertaald naar een waarde ten opzichte van NAP.

Tabel 3.2: Ondiepe stijghoogte peilbuis 72001-1

Datum	Stijghoogte [m -mv]	Stijghoogte [m NAP]
11/11/2013	1,00	-0,41
11/25/2013	1,28	-0,69

Stijghoogten diepe grondwater

In het DINOloket zijn geen hogere representatieve stijghoogtes gevonden die hoger zijn dan de gemeten grondwaterstanden. Dit komt overeen met de gemiddelde stijghoogte in het watervoerend

pakket bepaald door Deltares (figuur 10.D uit Noord-West 380 kV-verbinding, watervergunningen, Deltares 2012).

Op grond van de verschillen tussen de freatisch grondwaterstanden zoals afgeleid uit de hydromorfe kenmerken en gegevens van stijghoogten in het watervoerend pakket concluderen wij dat er geen duidelijk verschil is in stijghoogte. Er is daarmee geen sprake van een duidelijke infiltratie- of kwelsituatie.

De in peilbuis 72001a-1 met filterdiepte 4,55 tot 5,55 m -mv tijdens de veldwerkzaamheden opgenomen stijghoogte van het watervoerend pakket is weergegeven in onderstaande tabel. De waarden ten opzichte van maaiveld zijn met de maaiveldhoogte ter plaatse van de peilbuis [0,59 m NAP] vertaald naar een waarde ten opzichte van NAP.

Tabel 3.3: Diepe stijghoogte peilbuis 72001a-1

Datum	Stijghoogte [m -mv]	Stijghoogte [m NAP]
11/11/2013	1,00	-0,41
11/25/2013	1,32	-0,73

3.3.3.3 Grond- en oppervlaktewaterkwaliteit

Het waterbeheer voor zowel de kwaliteit van grond- als oppervlaktewater valt onder verantwoordelijkheid van Waterschap Noorderzijlvest. Of gehalten in het grondwater te hoog zijn en maatregelen nodig zijn voordat geloosd kan worden, dient in overleg met het waterschap te worden afgestemd.

De effecten op de waterkwaliteit kenmerken zich in het algemeen door verzilting, vermisting, zuurstofhuishouding, giftigheid, verkleuring, vertroebeling en bodemvorming. De parameters die hier invloed op hebben, zijn bepaald door een bemonstering en analyse van het grondwater in de peilbuizen en oppervlaktewater. De resultaten hiervan staan in tabel 3.4 weergegeven. Van het ondiepe grondwater zijn geen kwaliteitsgegevens beschikbaar.

Voor het lozen van grondwater is het Besluit lozing buiten inrichting van toepassing (16 maart 2011, artikel 3.2). Lozing in oppervlaktewater is toegestaan indien het gehalte onopgeloste stoffen ten hoogste 50 mg/l bedraagt en als gevolg van de lozing geen visuele verontreiniging optreedt. Dit laatste hangt over het algemeen samen met de aanwezigheid van ijzer en het zuurstofgehalte.

Ter plaatse van de lozingspunten zijn het oppervlaktewater en de waterbodem geanalyseerd. Dit is gedaan om de kwaliteit van het oppervlaktewater inzichtelijk te maken en de mate van visuele verontreiniging als gevolg van opwerveling van de waterbodem te kunnen inschatten.

In tabel 3.4 is tevens de norm voor onopgeloste bestanddelen in oppervlaktewater opgenomen. De tabel is aangevuld met indicatieve lozingsnormen voor de parameters die vanuit de zorgplicht relevant zijn voor de waterkwaliteit. Deze normen zijn echter indicatief en gebaseerd op Commissie Integraal Waterbeheer (Kleine en kortdurende lozingen Wvo, juni 2001).

Tabel 3.4: Indicatieve lozingsnorm

Parameter	Eenheid	Meetwaarde grondwater ondiep (72001-1-1)	Meetwaarde grondwater diep (72001a-1-1)	Meetwaarde oppervlaktewater (72001ow)	Indicatieve norm
Filterdiepte	m -mv	1,50 tot 2,50	4,55 tot 5,55	n.v.t.	n.v.t.
Droogrest onopgeloste bestanddelen	mg/l	n.b.	100	6	< 50
		n.b.			
Zuurstof [O]	mg O ₂ /l		1,4	11,1	> 5.0
IJzer [Fe]	mg/l	n.b.	1,3	2,3	< 5.0
Ammonium (als N)	mg N/l	n.b.	0,6	< 0,05	< 20
Arseen [As]	µg/l	n.b.	< 1,5	4,0	< 30
Chloride	mg/l	n.b.	17	120	< 200

Fosfor [P]	mg/l	n.b.	0,220	0,140	< 1,0
Stikstof (N; volgens Kjeldahl)	mg/l	n.b.	< 1,0	< 1,0	< 20
Sulfaat (opgelost, als S)	mg S/L	n.b.	18,0	2,9	< 100

n.b. = niet beschikbaar

De gehalten, waargenomen in peilbuis 72001a-1 met filterdiepte 4,55 tot 5,55 m -mv rond de diepte van de grondwateronttrekking, zijn representatief voor de lozing van de grondwateronttrekking.

Uit bovenstaande tabel kan geconstateerd worden dat bij de lozing van het grondwater de volgende indicatieve lozingsnormen overschreden worden: droogrest onopgeloste bestanddelen (hierna zwevende stof genoemd) en zuurstof

De indicatieve lozingsnorm voor zuurstof wordt overschreden en de concentratie in het ontvangende oppervlaktewater is hoger dan die in het te lozen water.

De verwachting is dat er door de lozing een verslechtering in waterkwaliteit in het ontvangende oppervlaktewater optreedt.

Het te lozen grondwater heeft voor zwevende stof een hogere waarde ten opzichte van de indicatieve lozingsnormen en ten opzichte van het ontvangende oppervlaktewater.

De verwachting is dat er door de lozing een verslechtering in waterkwaliteit in het ontvangende oppervlaktewater optreedt.

Maatregelen die genomen kunnen worden om de concentratie van deze stoffen te verlagen (of verhogen bij zuurstof) zijn de volgende:

Verhogen van de concentratie zuurstof kan door middel van beluchten.

Hoge concentratie zwevende stoffen (droogrest onopgeloste bestanddelen) kan verlaagd worden door middel van een filter.

3.4 Bemaling

3.4.1 Aanlegmethode bi-pole mast

De afmeting van de bouwput bedraagt 20 x 40 m. De benodigde ontgravingsdiepte bedraagt 3,0 m – mv. Voor de aanleg van de mastvoet wordt met een maximale aanlegperiode en bemalingsduur van 4 weken gerekend.

3.4.2 Berekening

Bij de berekening van het waterbezwaar is rekening gehouden met de volgende uitgangs- en aandachtspunten.

3.4.2.1 Uitgangspunten

- De berekeningen zijn uitgevoerd ten opzichte van de stijghoogte in het watervoerend pakket om geen onderschatting te maken van het waterbezwaar (worstcase-scenario);
- Bij de bemaling is uitgegaan van een ontwateringsdiepte van 0,5 m beneden de putbodem;
- De onttrekkingshoeveelheden en bijbehorende verlagingen zijn berekend uitgaande van een instationair onttrekkingsdebiet. Bij een gespannen pakket is uitgegaan van een stationair onttrekkingsdebiet aangezien binnen de aangehouden bemalingsduur het maximale invloedgebiedsgebied wordt bereikt;
- Voor analytische berekeningsmethoden is een oneindig uitgestrekt homogeen pakket verondersteld. Bij een gespannen pakket is uitgegaan van een stationair onttrekkingsdebiet aangezien binnen de aangehouden bemalingsduur het maximale invloedgebiedsgebied wordt bereikt;
- In de onttrekkingshoeveelheden is geen rekening gehouden met een eventuele toename in debiet als gevolg van de nabije ligging van oppervlaktewater;
- In de berekeningen wordt rekening gehouden met de effectieve dikte van de watervoerende laag (onvolkomenheid van filters volgens Forcheimer);
- De lozing van het onttrokken grondwater kan plaatsvinden op nabij gelegen oppervlaktewater, waar ook het monster uit oppervlaktewater is genomen (zie bijlage 3-3);

- Per mastlocatie wordt met een maximale bemalingsduur van 4 weken gerekend.

3.4.2.2 Debiet en waterbezwaar

Bij de bemalingen kan sprake zijn van een freatische, een deels semi-gespannen en deels gespannen situatie van het grondwater. De formule van Theis kan worden gebruikt bij instationaire bemaling voor deze drie situaties. Omdat deze allemaal voorkomen op dit tracé is de formule van Theis toepasbaar. Hiervoor dient wel de parameter meewerkend porievolume of specifieke berging per situatie aangepast te worden. Op de delen van het tracé waar een gespannen situatie van het grondwater aanwezig is, passen wij de formule van De Glee toe.

Theis

Voor de berekening van debieten en verlaging van de stijghoogte in freatische, een deels semi-gespannen situatie van het grondwater is gebruik gemaakt van een afgeleide van de formule van Theis (1935).

$$Q_{Theis} = \frac{s_r \cdot 4 \cdot \pi \cdot kD}{W(u)}$$

met s_r = gewenste verlaging ter hoogte van de bouwput (m)
 kD = transmissiviteit (m^2/d)
 $W(u)$ = Theis Well functie (-)

Waarin u :

$$u = \frac{r^2 S}{4 \cdot kD \cdot t} \quad (-)$$

met r = straal bouwput (m)
 S = bergingscoëfficiënt (-)
 t = tijd (d)

$W(u)$: Theis well functie, die benaderd kan worden door:

$$W(u) = -0,5772 - \ln u + u - \frac{u^2}{2 \cdot 2!} + \frac{u^2}{3 \cdot 3!} - \frac{u^2}{4 \cdot 4!} + \dots$$

De Glee

Op de delen van het tracé waar een gespannen situatie van het grondwater aanwezig is, passen wij de formule van De Glee toe.

Spanningsbemaling

De formule van De Glee kan worden gebruikt voor stationaire berekeningen in semi-gespannen aquifers. In dat geval is sprake van nalevering vanuit de aquitard of bovenliggende aquifer. De volgende randvoorwaarden:

- Aquifer is semi-gespannen;
- Aquifer en aquitard zijn oneindig uitgestrekte pakketten;
- Homogeen, isotroop en uniforme dikte van de aquifer;
- Uitgangssituatie: horizontale grondwaterspiegel;
- Constante onttrekkingshoeveelheid en stroming naar de put is stationair;
- Volkomen bron;
- Verticale stroming in aquitard;
- Verwaarloosbare verlaging in boven- (en onder-)gelegen aquifer;
- $\lambda > 3D$.

Maatgevend voor de mate van nalevering van grondwater uit een boven- (en onder)liggend pakket is de weerstand van de aquitard (deklaag) en de hoeveelheid te onttrekken water.

Formule van De Glee:

$$Q_{DeGlee} = \frac{(s \cdot 2 \cdot \pi \cdot kD)}{K_0(r/\lambda)}$$

- met s = gewenste verlaging ter hoogte van de bouwput
 $K_0(r/\lambda)$ = Besselfunctie
 r = straal van de bouwput
 λ = spreidingslengte = $\sqrt{k \cdot D \cdot c}$
 k = doorlatendheid
 D = dikte aquifer
 c = weerstand aquitard

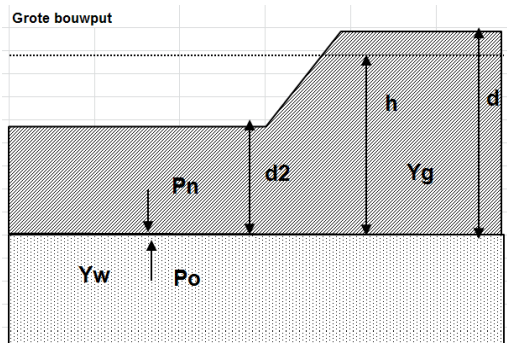
3.4.2.3 Opbarstgevaar

Indien zich onder de bouwputbodembodem een slecht doorlatende laag bevindt, bestaat er een risico dat de bouwputbodembodem, als gevolg van de waterdruk aan de onderzijde van deze laag, zal opbarsten. Het gevaar voor opbarsten wordt bepaald door de verhouding tussen de opwaartse en neerwaartse krachten, in formule:

$$V_f = P_n/P_o = d_2 \cdot Y_g / h \cdot Y_w$$

Waarin:

- V_f veiligheidsfactor, verhouding tussen neer- en opwaartse druk (1,2);
 P_n neerwaartse druk door bovenliggende grondlagen (kN/m²);
 P_o opwaartse druk (waterspanning) (kN/m²);
 d_2 dikte van de slecht doorlatende grondlagen onder de bouwputbodembodem (m);
 Y_g gemiddeld volumegewicht van de grond inclusief poriewater (kN/m²);
 Y_w gemiddeld volumegewicht van poriewater (kN/m²);
 h stijghoogte van het grondwater in de onderliggende watervoerende laag t.o.v. de onderzijde van de slecht doorlatende laag.



Tabel 3.5: Uitgangspunten en uitkomsten van de opbarstberekening.

	uitgangspunten			Yw	aandeel bodem			Yg	evenwichtsberekening				
	d2 [m]	d [m]	h [m]		veen [10]	klei [14]	zand [18]		Pn [kN]	Po [kN]	Yf <1,2	verlaging stijghoogte [m]	
mast													
720	4,3	7,3	6,9	9,8	0,0	0,9	0,1	14,4	61,9	67,6	Ja	1,6	

Voor de opbarstberekening is gebruik gemaakt van de hoogste waarde van de gemeten grondwaterstanden (freatisch) en stijghoogtes (watervoerend pakket).

Uit bovenstaande tabel volgt of er een veiligheidsfactor (Y_f) is, die al dan niet groter is dan 1,2.

Aangezien hier “Ja” aangegeven is, is een verlaging van de stijghoogte door spanningsbemaling van 1,6 meter benodigd om opbarsting van de bouwput te voorkomen.

3.4.2.4 Bandbreedteanalyse

Voor de bandbreedteanalyse is een tweetal parameters die we beschouwen:

- Bodemopbouw;
- Stijghoogten.

De gegevens van het te bemalen werk zoals bemalingsduur en afmetingen nemen wij niet mee omdat deze als uitgangspunt gezien moeten worden.

Het onttrekkingsdebiet en waterbezwaar worden voornamelijk bepaald door de doorlatendheid van de aanwezige zandlaag onder de deklaag. Op basis van de boorbeschrijvingen en ervaring hebben we een kD waarde van 200,0 m²/dag en een dikte van 10,00 m aangehouden. De doorlatendheid zou kunnen variëren tussen 5,0 m/dag en 20,0 m/dag. Bij de berekening van het debiet en waterbezwaar wordt rekening gehouden met deze spreiding.

Uitgangspunt is het worst-case scenario, daarom zijn het uiteindelijke debiet en waterbezwaar met de maximale doorlatendheid opgenomen in het rapport.

3.4.2.5 Debiet en waterbezwaar

Deklaag

Voor de bemaling van de deklaag met een verlaging ten opzichte van de GHG van 3,0 m is het totaal benodigd debiet berekend op 23,5 m³/uur. Bij een verlaging ten opzichte van de GLG van 1,5 is het totaal benodigde debiet berekend op 10,1 m³/uur.

Spanningsbemaling

Voor de spanningsbemaling van de watervoerende laag met een verlaging ten opzichte van de maximaal gemeten stijghoogte is voor een verlaging van 1,6 m het totaal benodigd debiet berekend op 47,6 m³/uur.

Het totale debiet van de bemaling bedraagt bij GHG 71,1 m³/uur en bij GLG 12,1 m³/uur.

Waterbezwaar

De bemalingsduur bedraagt vier weken. Het totaal verwachte waterbezwaar in de bemalingsperiode van 4 weken bedraagt circa 47821 m³ bij GHG en 8142 m³ bij GLG.

Het waterbezwaar overschrijdt de vergunningsplichtige hoeveelheid niet wanneer de bemaling niet langer duurt dan 28 dagen.

Een aantal zaken kan leiden tot een hoger waterbezwaar dan hier berekend is. Er kan neerslag vallen. Daarnaast moet rekening gehouden worden met het leegpompen van de bouwkuip en mogelijk leegpompen van nabijgelegen oppervlaktewater. Ook kunnen mogelijke onvoorziene situaties tot extra waterbezwaar leiden. Deze zijn niet meegenomen in de berekening van het waterbezwaar.

3.4.3 Bemalingswijze

Bij de bemalingswijze dient rekening gehouden te worden met de heterogeniteit in bodemopbouw. Het goed ontwateren van de verschillende lagen in de bodem kan door het toepassen van verticale onttrekkingfilters met lange perforatie en, al dan niet haalbuizen.

3.4.4 Verlaging grondwaterstand en invloedsgebied

3.4.4.1 Invloedgebied freatisch pakket

In afbeelding 3.1 is de ligging van de mastlocatie en het maximale invloedsgebied weergegeven op een topografische ondergrond.

Het maximale invloedsgebied in de deklaag bedraagt 95 m, onder de slecht doorlatende laag in de watervoerende laag 265 m. Dit maximale invloedsgebied is weergegeven op kaart om een eventuele afweging te maken over het al dan niet acceptabel zijn van deze effecten.

3.4.4.2 Invloedsgebied watervoerend pakket

Tabel 3.6: Invloedsgebieden bij GHG

verlaging	afstand [m]	
	freatisch pakket	watervoerend pakket
0,05 m	95	265
0,10 m	80	205
0,20 m	70	150
0,5 m	55	85
1,0 m	45	45

Tabel 3.7: Invloedsgebieden bij GLG

verlaging	afstand [m]	
	freatisch pakket	watervoerend pakket
0,05 m	80	50
0,10 m	70	20
0,20 m	60	5
0,5 m	45	-
1,0 m	35	-

Het invloedsgebied overlapt met dat van de naastgelegen masten. De verlaging in het overlappende gebied is de som van de afzonderlijke verlagingen. Voor deze mastlocatie leidt dat niet tot extra risico of toename in waterbezwaar.

3.4.5 Beknopte analyse mogelijke effecten

Binnen het maximale invloedsgebied zijn de volgende objecten aanwezig: de Delleweg (N996) op 5 m afstand vanaf de bemaling (verlaging > 1 m), bebouwing op 150 m afstand (verlaging 0,2 m), een bestaande vakwerkmast (afstand circa 128 m) en landbouwpercelen (zie afbeelding 3.1).

Zettingen

Beoordeeld is of objecten zettingen kunnen ondergaan wanneer deze zich bevinden binnen de verlagingscontouren zoals deze zijn bepaald bij GLG.

Ter plaatse van de bebouwing is het de verwachting dat zettingen hier beperkt zullen zijn of kunnen worden uitgesloten, omdat deze buiten de verlagingscontour liggen bij GLG.

Ter plaatse van de Delleweg (N996) is het de verwachting dat zettingen kunnen optreden als gevolg van de spanningsbemaling bij GLG. De zettingen zijn hiervoor berekend.

Bestaande vakwerkmasten

De bodemopbouw en grondwaterverlagingen ter plekke van de bestaande vakwerkmast geven aan dat wel kans op zettingen kan optreden. Deze eventuele zettingen leiden niet tot schade aan de fundering van de mast. Daarom zijn geen verdere maatregelen benodigd voorafgaand en/of tijdens de constructiewerkzaamheden.

Als gevolg van de verlaging grondwaterstand is niet uit te sluiten dat droogteschade optreedt ter plaatse van de landbouwpercelen. Daarom moet voorafgaand aan de werkzaamheden worden afgestemd met de eigenaar.

Grondwateronttrekkingen

Grondwateronttrekkingen van derden zijn op basis van het landelijk grondwaterregister en gegevens van de provincie niet aanwezig. Er is geen informatie beschikbaar over onttrekkingen die niet bij de provincie zijn geregistreerd.

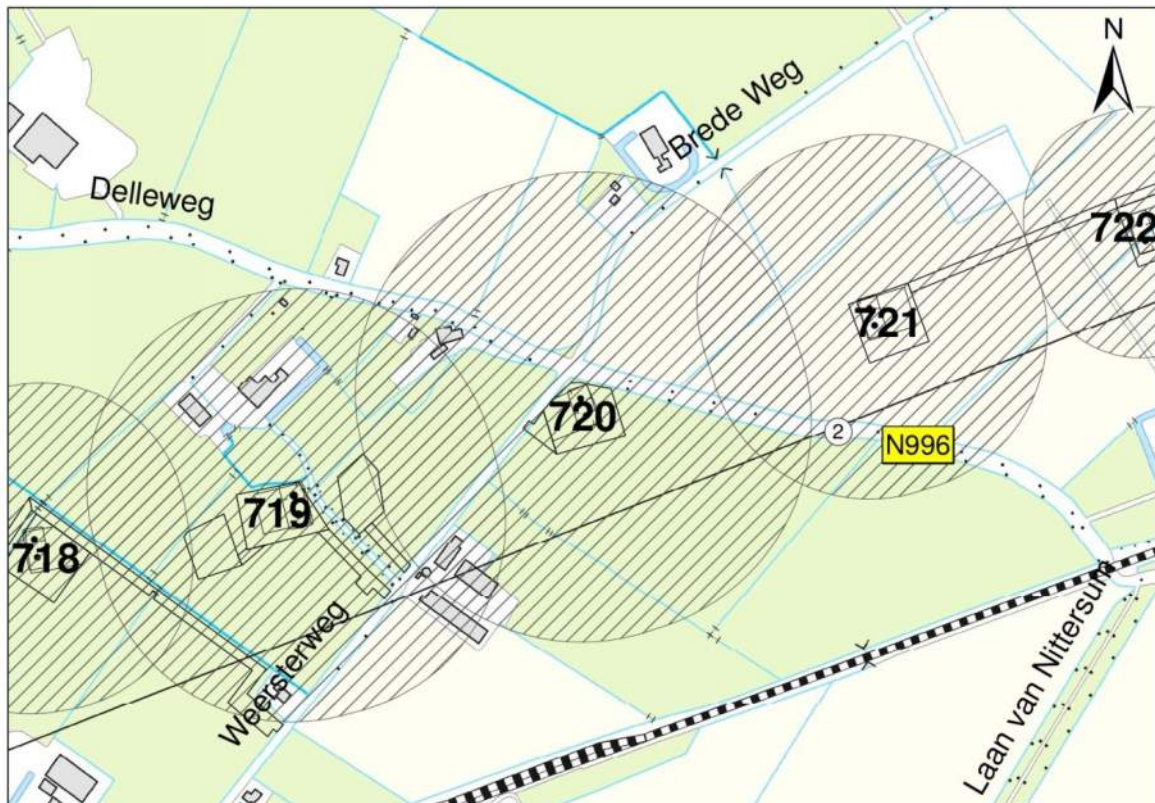
Grondwaterbeschermingsgebieden

De locatie is niet gelegen in een waterwingebied of boringsvrije zone en dus ook niet binnen grondwaterbeschermingsgebied.

Mogelijke maatregelen om het invloedsgebied te verkleinen zijn:

- Verhogen van de mastvoet;
- Toepassen van retourbemaling, in het geval van spanningsbemaling;
- Toepassen van onttrekkingsbeperkende maatregelen zoals waterdichte (beton)vloeren of biologische afbreekbare waterremmende injectievloeistof;
- Verkorten van de bemalingsduur.

Afbeelding 3.1: Ligging mastlocatie en invloedsgebied op topografische ondergrond (Bron: top10NL-Kadaster)



3.5 Effecten grondwater

De beknopte analyse van mogelijke effecten veroorzaakt door de bemaling geven aan dat mogelijk zettingschade kan optreden ter plekke van infrastructuur. Daarom is het thema zettingen in de onderstaande paragraaf 3.5.1. verder uitgewerkt.

3.5.1 Zettingen

In deze paragraaf zijn berekeningen gemaakt van de te verwachten zettingen ten gevolge van de verlaging van de grondwaterstand voor de aanleg van de masten.

Gehanteerde documenten en literatuur:

- NEN9997-1+C1:2012, Geotechnisch ontwerp van constructies;

- Grondopbouw per mastlocaties zoals is aangegeven in paragraaf 3.3.2, zie tabel 3.1. (De grondparameters zijn gebaseerd op sonderingen en tabel 2b uit NEN9997-1). In het algemeen geeft de tabel uit de NEN9997-1 een veilige inschatting van de parameters. De onnauwkeurigheid van de berekende zettingen bedraagt +/- 30%.

Uitgangspunten:

- Bemalingsduur is 28 dagen;
- De initiële grondspanning is bepaald bij een lage grondwaterstand (GLG);
- De freatische GLG/GHG is bepaald aan de hand van hydromorfe profielkenmerken ter plekke van de boorprofielen, zie sub paragraaf 3.3.3.3;
- De GHG/GLG van de stijghoogte in het watervoerend pakket is in sommige gevallen gemeten. In de gevallen dat deze onbekend is, is gebruik gemaakt van de door Deltares bepaalde gemiddelde grondwaterstand (figuur 10.D uit Noord-West 380 kV-verbinding, watervergunningen, Deltares 2012), peilbuismetingen uit het DINO-loket en vergeleken met de freatische GHG/GLG;
- De grondwaterstandsverlaging veroorzaakt door de bemaling is bepaald ten opzichte van de GLG (freatische en stijghoogte). Hiervoor is dezelfde methode gebruikt als bij de berekende verlaging ten opzichte van GHG, zie sub paragraaf 3.4.2.2.
- Bij de berekening is een conservatie berekend, de grond – en modelparameters zijn conservatief gekozen.

Berekeningswijze:

De zettingen ten gevolge van de freatische grondwater en stijghoogte verlaging zijn bepaald met behulp van D-settlement. Gekozen is voor de methode NEN-Koppejan met het consolidatie model Darcy.

Resultaten:

De GHG/GLG waarden van het freatische grondwater staan in sub paragraaf 3.3.2.2, zie tabel 3.8. In de omgeving van deze mast is geen representatieve gemeten GLG waarde van het eerste watervoerend pakket aanwezig. Daarom is als indicatie de GHG/GLG van het freatische grondwater overgenomen. Dit komt overeen met de gemiddelde stijghoogte in het watervoerend pakket bepaald door Deltares (figuur 10.D uit Noord-West 380 kV-verbinding, watervergunningen, Deltares 2012).

Tabel 3.8: GHG/GLG van het freatische en diepe grondwater.

	Freatisch grondwater		Stijghoogte in diep grondwater	
	[m NAP]	[m-mv]	[m NAP]	[m-mv]
GHG	-0,02	-0,55	-0,02	-
GLG	-1,44	-1,97	-1,44	-

Tabel 3.9: grondopbouw met bijbehorende grondparameters.

Globale diepte (m NAP)	Samenstelling	Formatie	Ydr/Ynat [kN/m ³]	C 'p [-]	C's [-]	Cv [m ² /s]
0,57 tot 0,00	Toplaag, klei zandig	Naaldwijk	17/17	20	240	1*10 ⁻⁶
0,00 tot -0,50	Veen	Naaldwijk	12/12	7,5	20	1*10 ⁻⁷
-0,50 tot -6,80	Klei, siltig	Naaldwijk	14/14	10	110	1*10 ⁻⁷
-6,80 tot -28,00	Zand	Boxtel	18/20	200	∞	drained
-28,00 tot -33,0	Klei / Leem	Peelo	17/17	20	240	1*10 ⁻⁶
-33,0 tot -40,0	Zand	Peelo	18/20	200	∞	drained

Bodemopbouw o.b.v. sondering DKM720-1

Tabel 3.10: verlagingen en afstanden ten opzichte van GHG/GLG vanwege verlaging freatisch grondwater.

Verlaging [m] t.o.v. GHG	afstand t.o.v. GHG [m]	Verlaging t.o.v. GLG [m]	afstand t.o.v. GLG [m]
0,05	95	0,05	80
0,10	80	0,10	70
0,20	70	0,20	60
0,5	55	0,5	45
1,0	45	1,0	35
3,0	0	1,5	0

Tabel 3.11: verlagingen en afstanden ten opzichte van GHG/GLG vanwege spanningsbemaling.

Verlaging [m] t.o.v. GHG	afstand t.o.v. GHG [m]	Verlaging t.o.v. GLG [m]	afstand t.o.v. GLG [m]
0,05	265	0,05	50
0,10	205	0,10	20
0,20	150	0,20	5
0,5	85	0,5	-
1,0	45	1,0	-
1,6	0	-	-

Tabel 3.12: resultaten van zettingsberekening.

Verlaging/object	Verlaging [m]	Afstand tot rand bouwput [m]	Zetting [m] na 28 dagen	Eindzetting [m] 30 jaar	Effect
Delleweg (N996)	1,3 (freatisch) / 0,2 (spanning)	5,0	0,024	0,280	NTB

Delleweg (N996)

Ter plaatse van de Delleweg (N996) zijn zettingen berekend van circa 0,024 meter na 28 dagen. Naar verwachting zullen, door de aanwezigheid van de aardebaan en door voorbelasting van het verkeer, de zettingen nihil zijn waardoor geen maatregelen nodig worden geacht.

Voor het betreffende object wordt geadviseerd om de zettingen te monitoren.

3.5.2 Droogteschade landbouw

Als gevolg van de verlaging grondwaterstand is niet uit te sluiten dat droogteschade optreedt aan de vegetatie van landbouwgebieden. Door de relatief korte duur van de bemaling is de kans op droogteschade beperkt. Indien de bemaling plaats vindt in een groeiperiode en er ten tijde van de bemaling te weinig neerslag valt kan in overleg met de gebruikers berekening of bevoeiing overwogen worden om schade te voorkomen. Buiten het groeiseizoen en in perioden met voldoende neerslag wordt geen schade aan gewassen verwacht. Voorafgaand aan de werkzaamheden moet worden afgestemd met de beheerder en eigenaar.

3.5.3 Droogteschade natuur

Niet van toepassing

3.5.4 Verontreinigingen

Het onderzoek in Hst 5 geeft aan dat geen (mobiele) verontreiniging aanwezig zijn. Aan de hand van de berekende invloedsgebieden van de freatische- en spanningsbemaling is een extra check gedaan bij de bodeminformatiekaart van de provincie Groningen (20 juni 2014).

Ongeveer 200 meter ten zuidwesten van de mastlocatie ligt Weersterweg 14, hier is in 1998 een verkennend bodemonderzoek (locatie GR002400128). De resultaten van het onderzoek zijn niet opgenomen in het systeem, wel wordt de aanbeveling 'uitvoeren OO' gegeven. Op de locatie zijn

enkele historisch verdachte activiteiten bekend: goederenopslagplaats, bovengrondse afgewerkte olietank, bovengrondse dieseltank en bestrijdingsmiddelenopslagplaats.

Gezien de aard van de activiteiten en de afstand wordt de kans op het aantreffen van een mobiele verontreiniging op de mastlocatie als gering beschouwd.

3.5.5 Archeologie

Ter plekke van mast 720 is de verwachting hoog dat archeologische waarden aanwezig zijn (zie hoofdstuk 6). Het verlagen van de grondwaterstand onder de historisch laagste grondwaterstand kan mogelijk aanwezige archeologische waarden verstoren. Daarom moet naast het karterend onderzoek genoemd in Hoofdstuk 6, aanvullend karterend onderzoek plaatsvinden. Dit moet binnen het invloedsgebied van de bemaling gedaan worden waar de grondwaterstand onder de historisch laagste grondwaterstand komt, zie voor meer informatie hoofdstuk 6.

3.5.6 Grondwateronttrekkingen derden

Grondwateronttrekkingen van derden zijn op basis van het landelijk grondwaterregister en gegevens van de provincie niet aanwezig. Er is geen informatie beschikbaar over onttrekkingen die niet bij de provincie zijn geregistreerd.

3.6 *Uitvoeringstechnische aspecten*

3.6.1 Technische principes bemaling

Uitvoeringstechnische aspecten zijn uiteindelijk de verantwoordelijkheid van de aannemer. Zoals aangegeven in de sub paragraaf 3.4.3. moet bij de bemalingswijze rekening gehouden worden met de heterogeniteit in bodemopbouw. Het goed ontwateren van de verschillende lagen in de bodem kan door het toepassen van verticale onttrekkingfilters met lange perforatie en, al dan niet haalbuizen. Daarnaast moet bij fijn zandige afzettingen op grof zandigere pakketten rekening gehouden worden dat de filters niet te diep in het grof zandige pakket worden gezet.

3.6.2 Voorschriften, vergunningen en heffingen

Niet van toepassing

3.6.3 Monitoring

Voorafgaand aan de werkzaamheden moet contact worden opgenomen met de beheerder en eigenaar van de landbouwgrond voor afstemming of monitoring van de verlaging nodig is om schade vast te stellen.

De stijghoogte van het watervoerend pakket is onbekend, daarom wordt aanbevolen om deze te monitoren door een peilbuis te plaatsen.

3.7 *Samenvatting*

In onderstaande tabel 3.13 is een samenvatting weergegeven van het verwachte waterbezwaar, de geadviseerde bemalingswijze en aandachtspunten.

Tabel 3.13: Samenvatting bemaling

thema	resultaat
lozing	Aandachtspunten zwevende stof en zuurstof
spanningsbemaling noodzakelijk	Ja
debiet freatisch pakket	23,5 m ³ /uur
debiet watervoerend pakket/spanningsbemaling	47,6 m ³ /uur voor GHG
debiet totaal	71,1 m ³ /uur voor GHG
bemalingsduur	4 weken

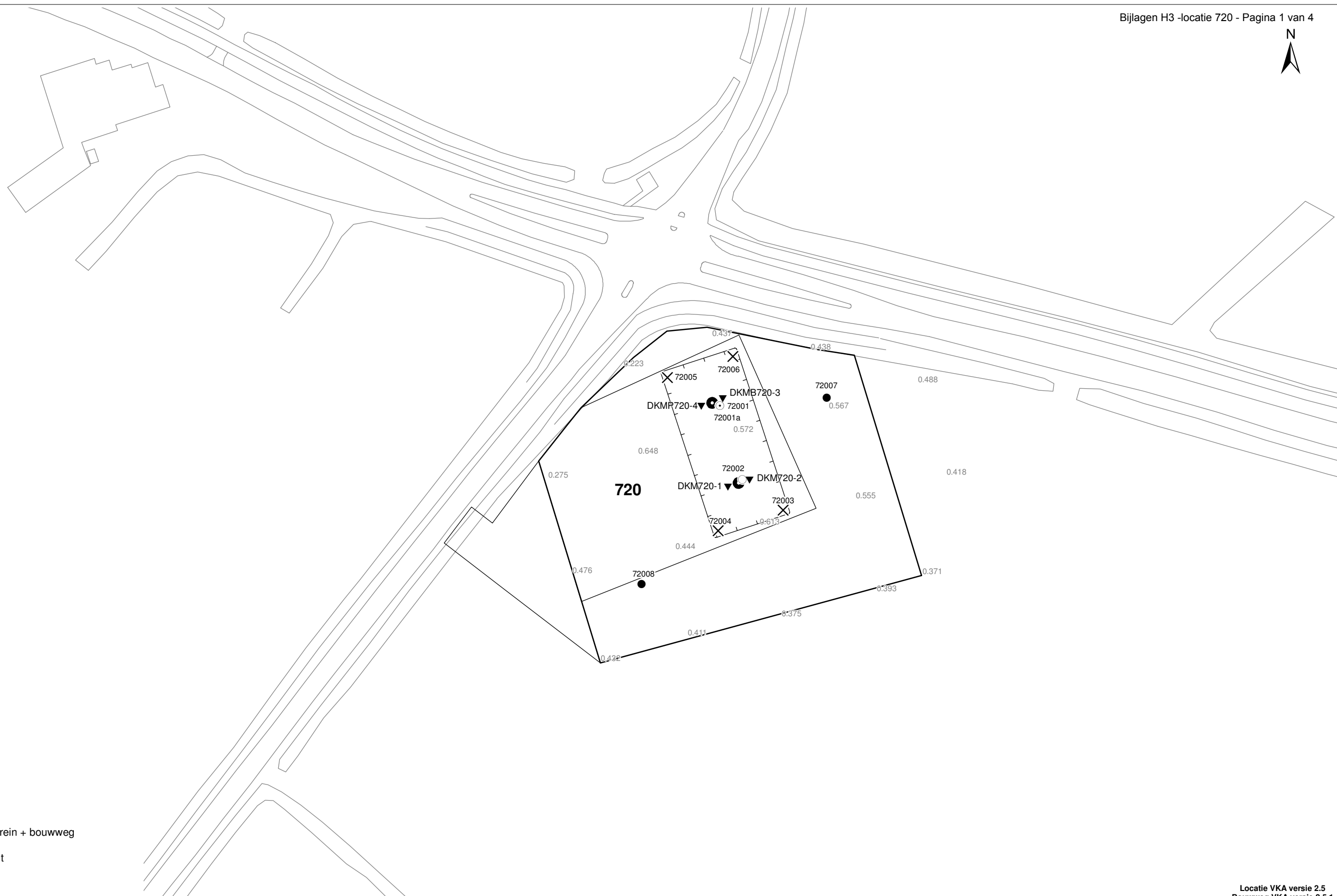
totaal waterbezwaar	47821 m ³
Invloedgebied deklaag	95 m
Invloedgebied watervoerend pakket	265 m
Bemalingswijze	verticale bemaling van deklaag en watervoerende laag
Potentieel effect	Zetting, droogteschade

3.8 *Bijlagen H3*


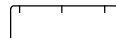






Bijlage 3-1: Locatie inclusief onderzoekspunten

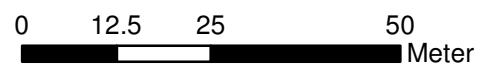
Bijlage 3-2: Overzicht veldgegevens en analyseresultaten

Bijlage 3-3: Tekening: waterinformatiekaart



Verklaring

-  Werkterrein + bouwweg
-  Bouwput
-  Masten
-  Locatie sondering incl. nummer
-  Locatie boring tot 0,50 m-mv
-  Locatie boring tot 1,20 m-mv
-  Locatie boring tot 4,00 m-mv
-  Locatie boring + peilbuis



Locatie VKA versie 2.5
Bouwweg VKA versie 2.5.1

TITEL		GEOHYDROLOGIE KAART MAST : 720		Noord - West 380 kV	
STATUS	GETEKEND DOOR	AFD.	PAR.	OPDRACHTGEVER	TenneT
	T. Cornea				
	GECONTROLEERD DOOR	AFD.	PAR.	OMSCHRIJVING WIJZIGING	GETEKEND BIJ
	E. Aldershof				ARCADIS
	VOOR AKKOORD	AFD.	PAR.	SCHAAL	DATUM 1e UITGAVE
	M. van Driel			1:1000	03.04.2014
				DATUM WIJZIGING	
VAKGEBIED	TEK. SOORT	PROJECT NR.	FORMAT	NUMMER	WLIZ NR.
			A3	Mast nr. 720	1

**Bijlage 3-2 overzicht veldgegevens mast 720
(Van het ondiepe grondwater zijn geen analysegegevens beschikbaar, wel veldgegevens)**

Tabel 3.7: Veldmetingen peilbuis 72001-1

Parameter	Meetwaarde	Eenheid
Datum monstername	11/25/2013	
Filterdiepte	1,50 tot 2,50	m -mv
Zuurgraad	7,5	
Geleidbaarheid stabiel	770	µS/cm
Grondwaterstand	1,28	cm -mv
Temperatuur	10,2	°C

Tabel 3.9: Veldmetingen peilbuis 72001a-1

Parameter	Meetwaarde	Eenheid
Datum monstername	11/25/2013	
Filterdiepte	4,55 tot 5,55	m -mv
Zuurgraad	7,47	
Geleidbaarheid stabiel	890	µS/cm
Grondwaterstand	1,32	cm -mv
Temperatuur	10	°C

Tabel 3.10: Analyse grondwater peilbuis 72001a-1

Parameter	Meetwaarde	Eenheid
Filterdiepte	4,55 tot 5,55	m -mv
Ammonium	0,8	mg/l
Ammonium (als N)	0,6	mg N/l
Arseen [As]	< 1,5	µg/l
BZV-5	< 1,0	mg O2/l
Chloride	17	mg/l
CZV	18	mg/l
Droogrest onopgeloste bestanddelen	100	mg/l
Fosfaat (als P2O5)	0,51	mg P2O5/l
Fosfaat (als PO4)	0,68	mg PO4/l
Fosfor [P]	0,220	mg/l
IJzer [Fe]	1,3	mg/l
Stikstof (N; vlgs Kjeldahl)	< 1,0	mg/l
Sulfaat (als SO4)	55	mg SO4/l
Sulfaat (opgelost, als S)	18,0	mg S/L
Zuurstof [O]	1,4	mg O2/l

Tabel 3.11: Veldmetingen oppervlaktewater 72001ow

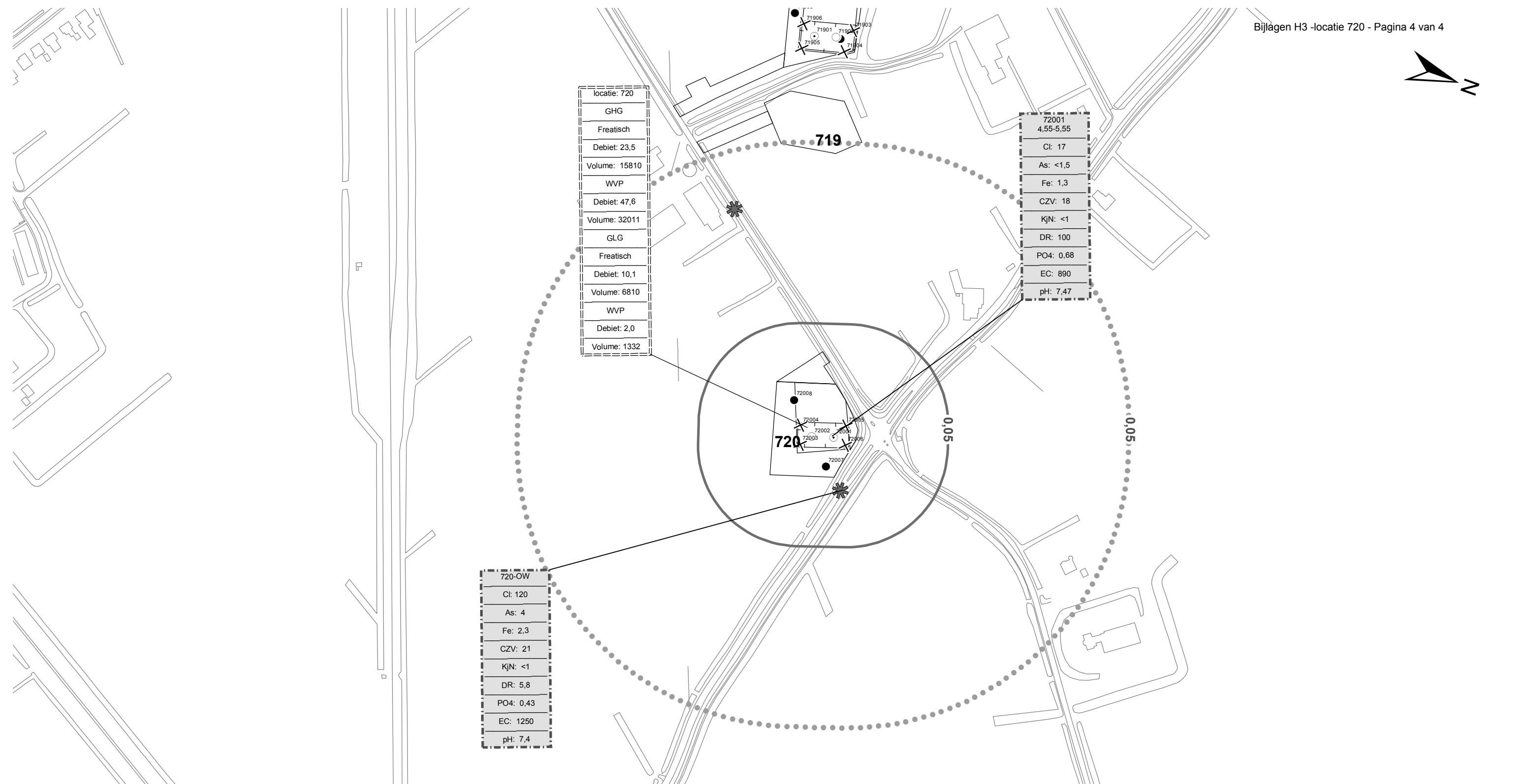
Parameter	Meetwaarde	Eenheid
Zuurgraad	7,4	
Geleidbaarheid stabiel	1250	µS/cm
Temperatuur	6	°C

Tabel 3.12: Analyse oppervlaktewater 72001ow

Parameter	Meetwaarde	Eenheid
Datum monstername	11/26/2013	
Ammonium	< 0,065	mg/l
Ammonium (als N)	< 0,05	mg N/l
Arseen [As]	4,0	µg/l
BZV-5	2,5	mg O2/l
Chloride	120	mg/l
CZV	21	mg/l
Droogrest onopgeloste bestanddelen	6	mg/l
Fosfaat (als P2O5)	0,32	mg P2O5/l
Fosfaat (als PO4)	0,43	mg PO4/l
Fosfor [P]	0,140	mg/l
IJzer [Fe]	2,3	mg/l
Stikstof (N; vlgs Kjeldahl)	< 1,0	mg/l
Sulfaat (als SO4)	9	mg SO4/l
Sulfaat (opgelost, als S)	2,9	mg S/L
Zuurstof [O]	11,1	mg O2/l

Tabel 3.13: Maaiveldhoogten

X-coördinaat	Y-coördinaat	Maaiveldniveau in m NAP
241978.437	594651.54	0.531
241963.853	594662.465	-0.956
242044.481	594662.874	0.595
242027.365	594657.442	0.586
242014.006	594697.833	0.525
242031.214	594703.331	0.482
242027.767	594690.384	0.587
242033.73	594670.939	0.521
242027.767	594690.384	0.587
242055.887	594692.548	0.527
242007.118	594643.462	0.347



locatie: 720
GHG
Freatisch
Debiet: 23,5
Volume: 15810
WVP
Debiet: 47,6
Volume: 32011
GLG
Freatisch
Debiet: 10,1
Volume: 6810
WVP
Debiet: 2,0
Volume: 1332

72001
4,55-5,55
Cl: 17
As: <1,5
Fe: 1,3
CZV: 18
KjN: <1
DR: 100
PO4: 0,68
EC: 890
pH: 7,47

720-OW
Cl: 120
As: 4
Fe: 2,3
CZV: 21
KjN: <1
DR: 5,8
PO4: 0,43
EC: 1250
pH: 7,4

72008
72004
72002
72003
72001
72006
72007

72106
72107
72108
72109
72110
72111
72112
72113
72114
72115
72116
72117
72118
72119
72120
72121
72122
72123
72124
72125
72126
72127
72128
72129
72130
72131
72132
72133
72134
72135
72136
72137
72138
72139
72140
72141
72142
72143
72144
72145
72146
72147
72148
72149
72150
72151
72152
72153
72154
72155
72156
72157
72158
72159
72160
72161
72162
72163
72164
72165
72166
72167
72168
72169
72170
72171
72172
72173
72174
72175
72176
72177
72178
72179
72180
72181
72182
72183
72184
72185
72186
72187
72188
72189
72190
72191
72192
72193
72194
72195
72196
72197
72198
72199
72200
72201
72202
72203
72204
72205
72206
72207
72208
72209
72210
72211
72212
72213
72214
72215
72216
72217
72218
72219
72220
72221
72222
72223
72224
72225
72226
72227
72228
72229
72230
72231
72232
72233
72234
72235
72236
72237
72238
72239
72240
72241
72242
72243
72244
72245
72246
72247
72248
72249
72250
72251
72252
72253
72254
72255
72256
72257
72258
72259
72260
72261
72262
72263
72264
72265
72266
72267
72268
72269
72270
72271
72272
72273
72274
72275
72276
72277
72278
72279
72280
72281
72282
72283
72284
72285
72286
72287
72288
72289
72290
72291
72292
72293
72294
72295
72296
72297
72298
72299
72300
72301
72302
72303
72304
72305
72306
72307
72308
72309
72310
72311
72312
72313
72314
72315
72316
72317
72318
72319
72320
72321
72322
72323
72324
72325
72326
72327
72328
72329
72330
72331
72332
72333
72334
72335
72336
72337
72338
72339
72340
72341
72342
72343
72344
72345
72346
72347
72348
72349
72350
72351
72352
72353
72354
72355
72356
72357
72358
72359
72360
72361
72362
72363
72364
72365
72366
72367
72368
72369
72370
72371
72372
72373
72374
72375
72376
72377
72378
72379
72380
72381
72382
72383
72384
72385
72386
72387
72388
72389
72390
72391
72392
72393
72394
72395
72396
72397
72398
72399
72400
72401
72402
72403
72404
72405
72406
72407
72408
72409
72410
72411
72412
72413
72414
72415
72416
72417
72418
72419
72420
72421
72422
72423
72424
72425
72426
72427
72428
72429
72430
72431
72432
72433
72434
72435
72436
72437
72438
72439
72440
72441
72442
72443
72444
72445
72446
72447
72448
72449
72450
72451
72452
72453
72454
72455
72456
72457
72458
72459
72460
72461
72462
72463
72464
72465
72466
72467
72468
72469
72470
72471
72472
72473
72474
72475
72476
72477
72478
72479
72480
72481
72482
72483
72484
72485
72486
72487
72488
72489
72490
72491
72492
72493
72494
72495
72496
72497
72498
72499
72500

Verklaring

- Werkterrein + bouwwegen
- Bouwput
- Masten
- Locatie sondering incl. nummer
- Locatie boring tot 0,50 m-mv
- Locatie boring tot 1.20 m-mv
- Locatie boring tot 4.00 m-mv
- Locatie boring + peilbuis
- Locatie oppervlaktewater monster

- Verlagingscontouren (GHG)**
- Verlagingscontour 0,05 m freatisch
 - Verlagingscontour 0,05 m WVP
- Verlagingscontouren (GLG)**
- Verlagingscontour 0,05 m freatisch
 - Verlagingscontour 0,05 m WVP
- Verklaring labels**
- Gegevens locatie
 - Analyseresultaten grondwater

- Verklaring analyseresultaten:**
- Cl :Chloride (in mg/l)
 - As :Arseen (in µg/l)
 - Fe :IJzer (in mg/l)
 - CZV :Chemisch zuurstof verbruik (in mg O₂ /l)
 - KjN :Stikstof volgens Kjeldahl (in mg/l)
 - DR :Droogrest onopgeloste bestanddelen (in mg/l)
 - PO4 :Fosfaat (mg/l)
 - pH :Zuurgraad
 - EC :Elektrische geleidbaarheid (µS/cm)
- Eenheden Krusingen en Strekkingen:**
- Debieten (Q) (in m³ / uur)
 - Volumes (V) (in m³)
- Afkortingen
SB: Spanningsbemaling

TITEL					
Waterinformatiekaart mast : 720					
Noord - West 380 kV					
STATUS	GETEKEND DOOR	AFD.	PAR.	OPDRACHTGEVER	
	I. Dinu			TenneT	
	GECONTROLEERD DOOR	AFD.	PAR.	OMSCHRIJVING WUZIGING	GETEKEND BIJ
	E. Aldershof				ARCADIS
	VOOR AKKOORD	AFD.	PAR.	SCHAAL	DATUM 1e UITGAVE
	M. van Driel			1:3500	4/29/2014
				DATUM WUZIGING	
WAKGEBIED	TEK. SOORT	PROJECT NR.	FORMAT	NUMMER	WUZ. NR.
			A3	Mast nr. 720	0

4 Grondmechanisch onderzoek

Verantwoording

Titel: Grondmechanisch onderzoek: project: Noord-West 380 kV
deelgebied 1
mastnummer 720

Projectnummer: 000.144

Referentienummer: 6012-0102-000.R720

Revisie: 1

Datum: 07-10-2013

Auteur(s): G.Hofstede
E-mail adres: b.bosman@fugro.nl

Gecontroleerd door: B. Bosman, teamleider sonderingen
Paraaf gecontroleerd: BB

Goedgekeurd door: W.H.J. van der Velden, projectleider
Paraaf goedgekeurd: WHV

Contact: B. Bosman, teamleider sonderingen

INHOUDSOPGAVE

- 4.1. Inleiding
 - 4.2. Uitzetten en waterpassen
 - 4.3. Sonderen
 - 4.4. Onderzoekresultaten
- Bijlagen

4.1. Inleiding

Ten behoeve van het funderingsontwerp en de omgevingsvergunning voor de bouw van de mast zijn er gegevens verzameld van de bodemopbouw. De resultaten zijn in dit hoofdstuk beschreven.

Ter plaatse van de mastlocatie zijn de volgende veldwerkzaamheden uitgevoerd:

- 3 sonderingen met meting van plaatselijke wrijvingsweerstand tot 40 m -mv [of maximale reactiekracht], waarvan 1 sondering met meting van de waterspanning;
- Het bepalen van de ongedraineerde schuifsterkte van slappe kleilagen aan de hand van een bolconus-sondering.

De sondering DKMB720-3 heeft niet de beoogde diepte van 40 m -mv gehaald; op een mindere diepte is de maximale reactiekracht van de sondeertruck - t.w. 1,5 ton (bolconus) - bereikt.

4.2. Uitzetten en waterpassen

De onderzoeklocaties zijn door Fugro GeoServices B.V. uitvoering uitgezet en gewaterpast, waarbij de locaties zijn gemeten met behulp van GPS-RTK en zijn weergegeven ten opzichte van RD/NAP. De onderzoekslocaties zijn weergegeven op de situatietekening.

De coördinaten van de onderzochte punten zijn onderaan de sondeergrafieken en in onderstaande tabel weergegeven.

	X-coördinaat	Y-coördinaat	Maaiveldniveau (NAP)
DKM720-1	242029.8	594668.9	0.57
DKM720-2	242035.5	594670.7	0.55
DKMB720-3	242028.5	594692.1	0.62
DKMP720-4	242022.9	594690.2	0.66

De hoogtebepaling van de onderzoekslocaties in het terrein is uitgevoerd met als doel de bodemopbouw te refereren aan een vaste referentiehoogte. De gerapporteerde hoogtes zijn niet geschikt voor andere doeleinden dan dit onderzoek.

Voor een verklaring van de op de situatietekening gebruikte tekens en symbolen wordt verwezen naar de bijlage "Legenda Terreinproeven en Grondsoorten".

4.3. Sonderen

De sonderingen zijn uitgevoerd met de elektrische Fugro-kleefmantelconus conform norm NEN-EN-ISO 22476-1, toepassingsklasse 3. Een beschrijving van de gevolgde meet- en registratiemethode is gegeven in de bijlage "Continu Elektrisch Sonderen". De conus is voorzien van een hellingmeter. In de sondeergrafieken is de diepte gecorrigeerd voor de gemeten afwijking van de verticaal.

Op de grafieken van de sonderingen is het wrijvingsgetal weergegeven. Dit is de verhouding tussen de plaatselijke wrijvingsweerstand en de conusweerstand. Empirisch is vastgesteld dat het wrijvingsgetal een nauwe relatie heeft met de grondsoort, zodat een goede indicatie van de laagopbouw is verkregen.

De sonderingen zijn uitgewerkt met een interpretatie van het wrijvingsgetal voor identificatie van de bodemlagen. De identificatie van de bodemlagen is uitgevoerd volgens Robertson (1990), die door Fugro is aangepast aan de Nederlandse omstandigheden. Voor achtergronden en beperkingen wordt verwezen naar de bijlage "Continu Elektrisch Sonderen". De identificatie is indicatief en alleen geldig voor lagen onder de grondwaterstand. De resultaten dienen te worden geverifieerd met boringen of geologische informatie.

Op de sondeergrafiek waarop het resultaat van de meting van de waterspanning is gepresenteerd, is ook de waterspanningsindex gegeven. Dit is de verhouding tussen de waterspanning en de conusweerstand. In het algemeen kan worden gesteld dat een hoge index een minder goed water

doorlatende laag weergeeft. Voor de interpretatie van de waterspanningsonderingen verwijzen wij naar de bijlage "Continu Elektrisch Sonderen".

De bolconus is een meetinstrument waarvan de werking vergelijkbaar is met de standaard sondeerconus. Met de bolconus worden net zoals bij de gewone sondering de conusweerstand, de plaatselijk wrijving en de waterspanning geregistreerd. De bolconus heeft echter specifiek andere kenmerken die het mogelijk maken slappe gronden beter te onderzoeken, zoals:

- Een bolvormig uiteinde van de conus i.p.v. een kegel;
- Een gevoeliger druk sensor in punt;
- Een kleinere diameter van de mantel;
- Waterspanningsmeters op het uiteinde van conus en direct achter de bol.

De belangrijkste van deze eigenschappen zijn het bol-vormige uiteinde van de conus en de gevoelige druk sensor. Het basis oppervlak van een standaard sondeerconus is 1000 mm^2 . De bolconus heeft een basis oppervlak van 4778 mm^2 . Het grotere oppervlak en de gevoeliger druk sensor zijn goed toepasbaar in slappe veenlagen en voor het opsporen van kleine siltlaagjes. De maximale druk voor een bolconus bedraagt 2 MPa.

Door het toepassen een rekenfactor (11 à 15,5 afhankelijk van de grondsoort) op de conusweerstand kan de Cu worden bepaald. De exacte waarde van deze factor berust vaak op basis van ervaring. Met het toepassen van de insitu-vane kan deze rekenfactor worden onderbouwd met een onafhankelijke gemeten waarde.

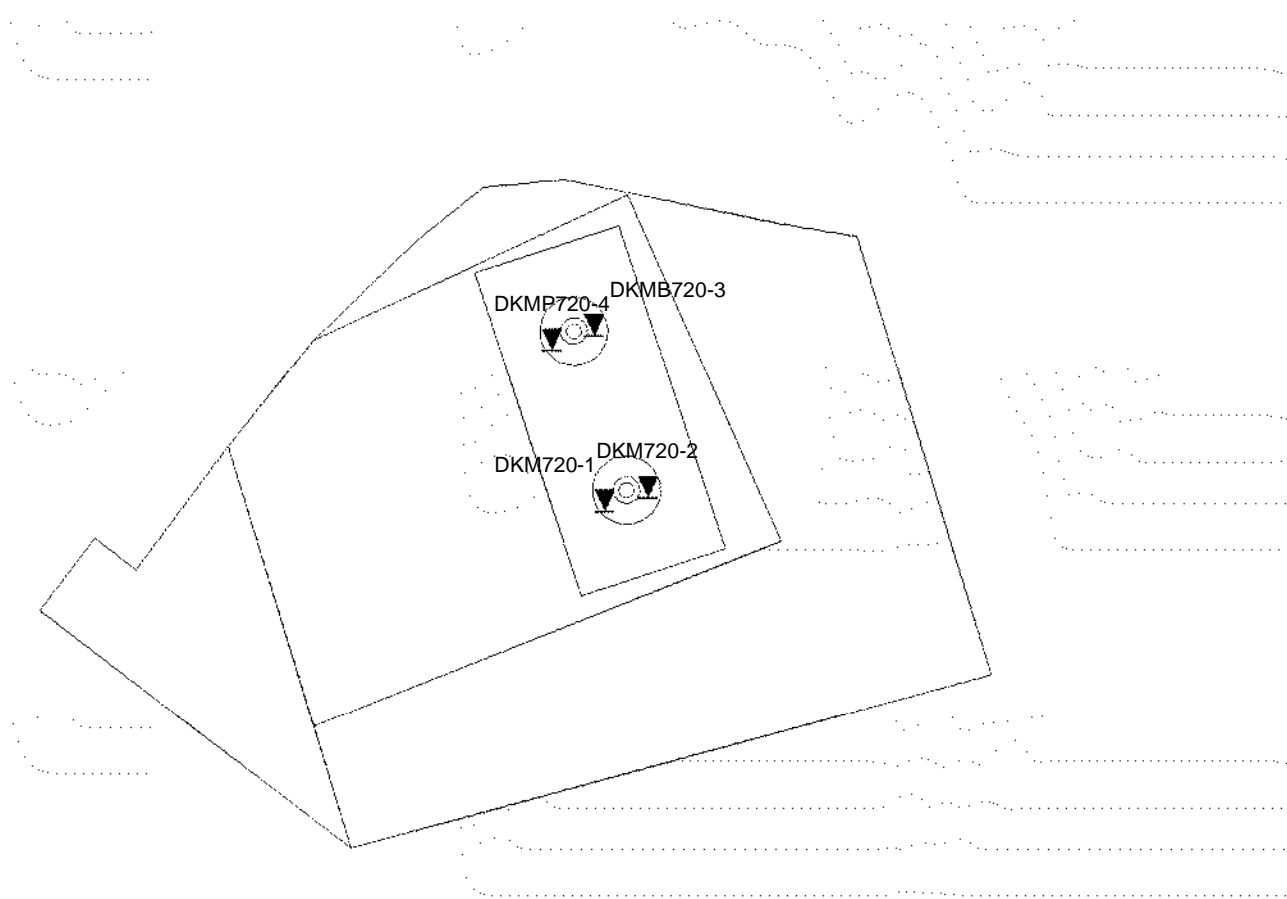
4.4. *Onderzoeksresultaten*

De onderzoeksresultaten zijn opgenomen in de volgende bijlagen:

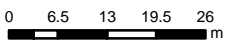
Bijlage: 6012-0102-000-720	Situatie inclusief onderzoekslocaties
Bijlage: DKM720-1 t/m DKMP720-4	Sonderingen
Bijlage: DKMB720-3	Bolconus

"Legenda Terreinproeven en Grondsoorten"

"Continu Elektrisch Sonderen"



1:1,000



CRS: RD New

Datum: 9-9-2013 D:\WERK\SCHIJF gis\6012-0102-00090_GIS\TENNET.mxd

SITUATIE

NOORD - WEST 380

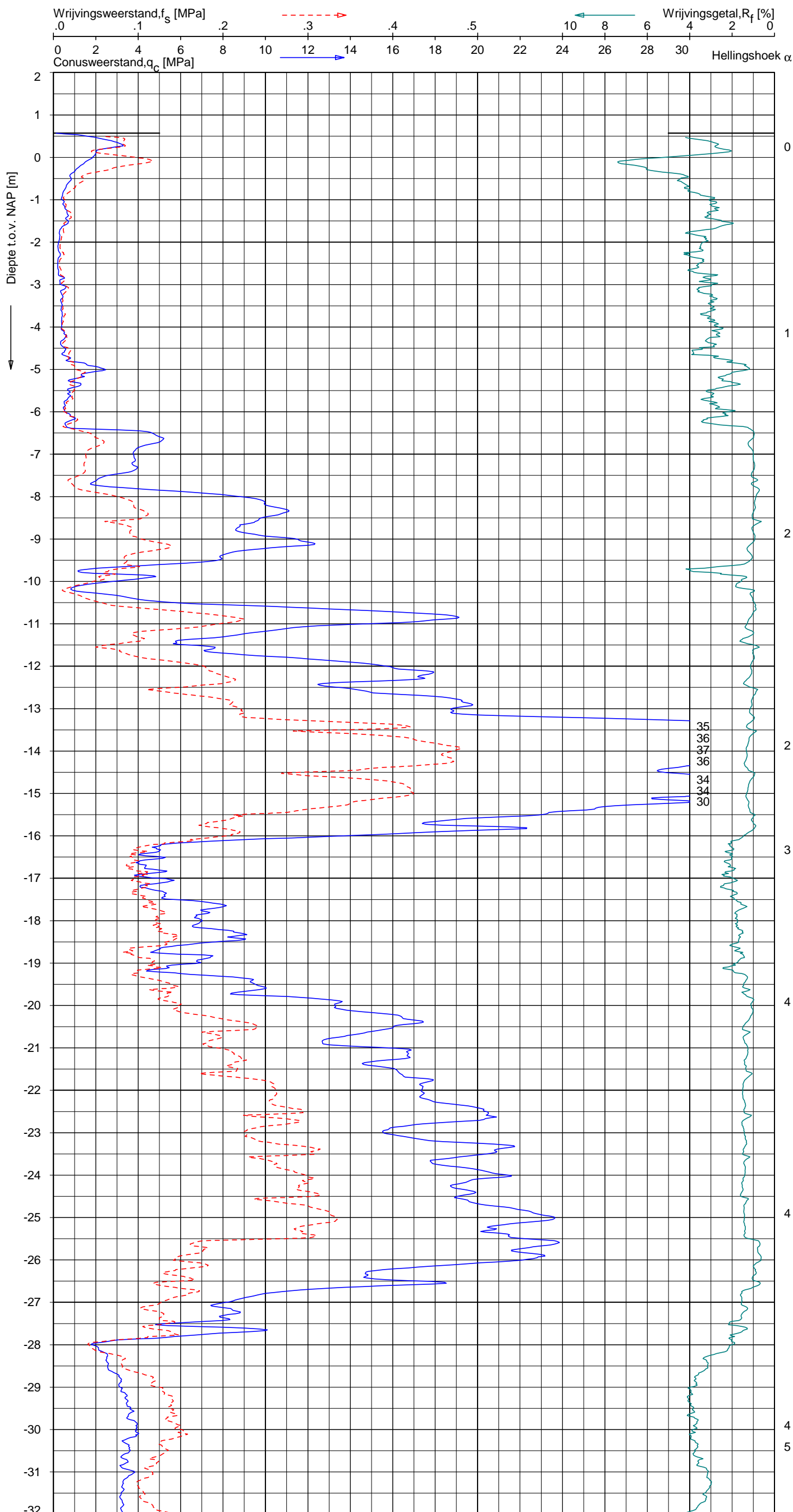
Opdr.nr.: 6012-0102-000

Bijlage : 720

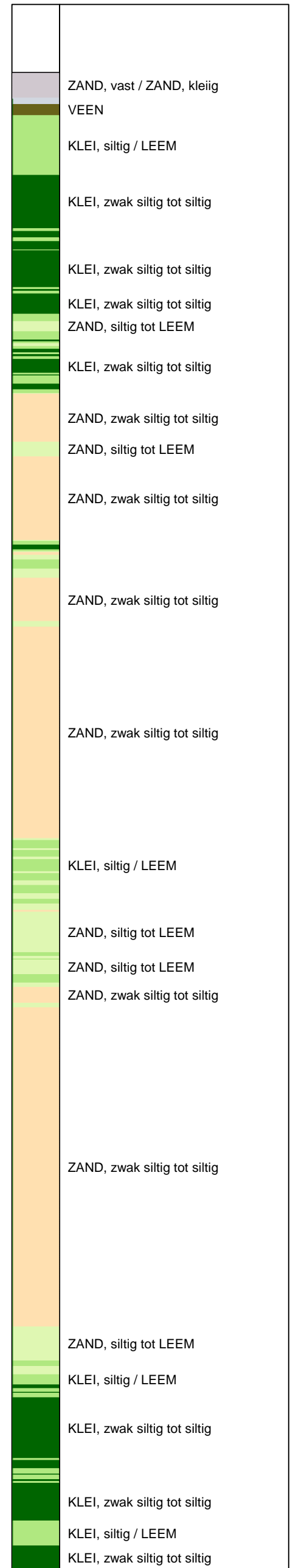
UNIPLOT 05.22.nl / QcfClass-N3.cmd / 2013-08-29 14:13:01

6012-0102-000

DKM720-1 - 1



Indicatieve bodembeschrijving
 Automatisch gegenereerd uit data van de sondering, geldig onder grondwaterpeil (Robertson 1990, NL corr.)



Opg. : RNB d.d. 22-aug-2013 Coord.: X=242029.8m Y=594668.9m Systeem: RD Sondering volgens norm NEN-EN-ISO 22476-1
 Get. : NIKKELSJ d.d. 29-aug-2013 MV = NAP +0.57m Conus: F7.5CKE2HA/B 1701-2562 Toepassingsklasse 3. Test type TE1
 Conustype: $A_c = 1500 \text{ mm}^2$; $A_s = 19956 \text{ mm}^2$



SONDERING MET PLAATSELIJKE KLEEFMETING

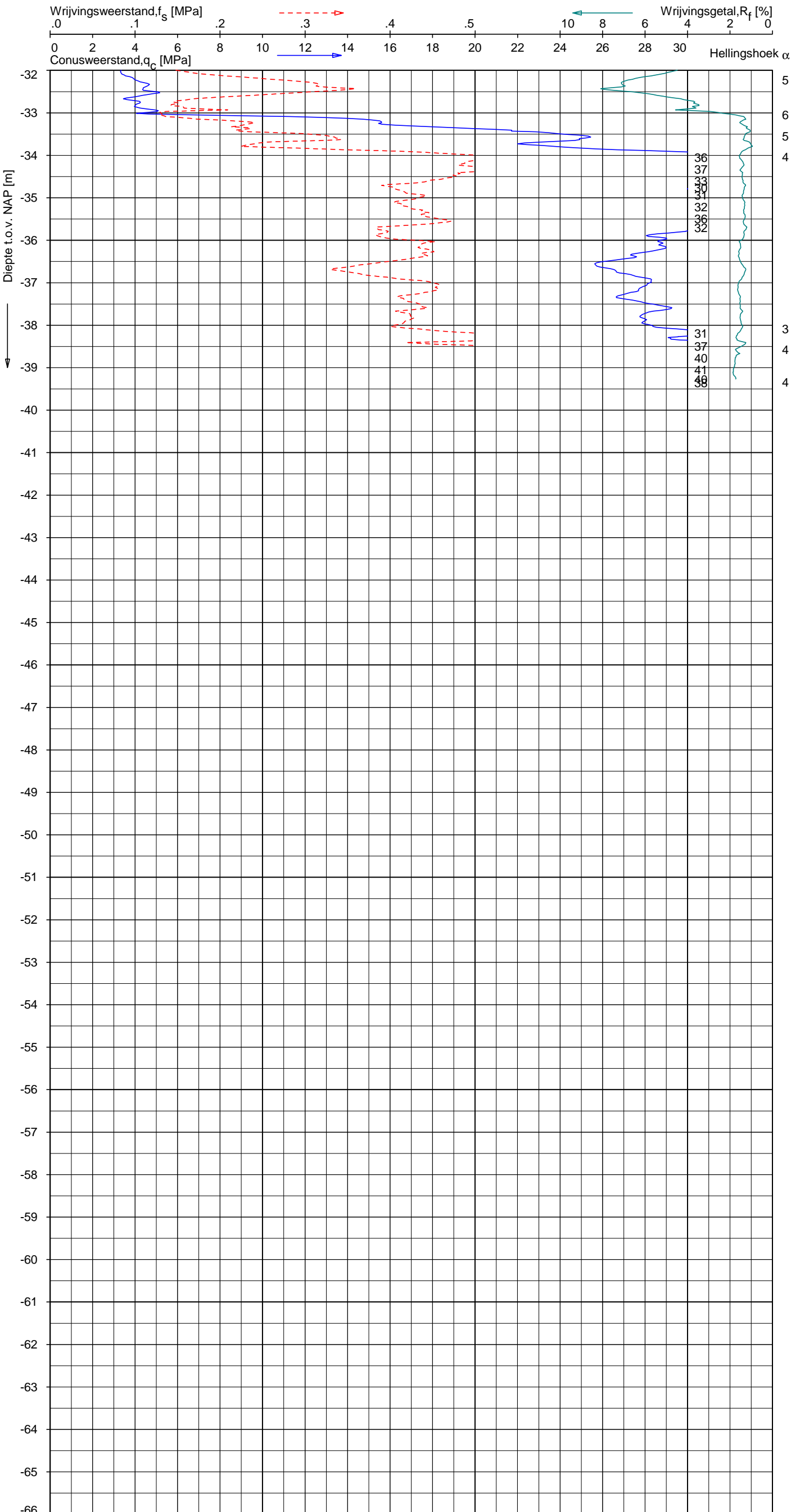
NOORD-WEST 380

Opdr. 6012-0102-000
 Sond. DKM720-1


UNIPLOT 05.22.nl / QcfClass-N3.cmd / 2013-08-29 14:13:02

6012-0102-000

DKM720-1 - 2



Indicatieve bodembeschrijving
 Automatisch gegenereerd uit data van de sondering, geldig onder grondwaterpeil (Robertson 1990, NL corr.)



Opg. : RNB d.d. 22-aug-2013 Coord.: X=242029.8 m Y= 594668.9 m Systeem: RD Sondering volgens norm NEN-EN-ISO 22476-1
 Get. : NIKKELSJ d.d. 29-aug-2013 MV = NAP +0.57 m Conus: F7.5CKE2HA/B 1701-2562 Toepassingsklasse 3. Test type TE1
 Conustype: $A_c = 1500 \text{ mm}^2$; $A_s = 19956 \text{ mm}^2$



SONDERING MET PLAATSELIJKE KLEEFMETING

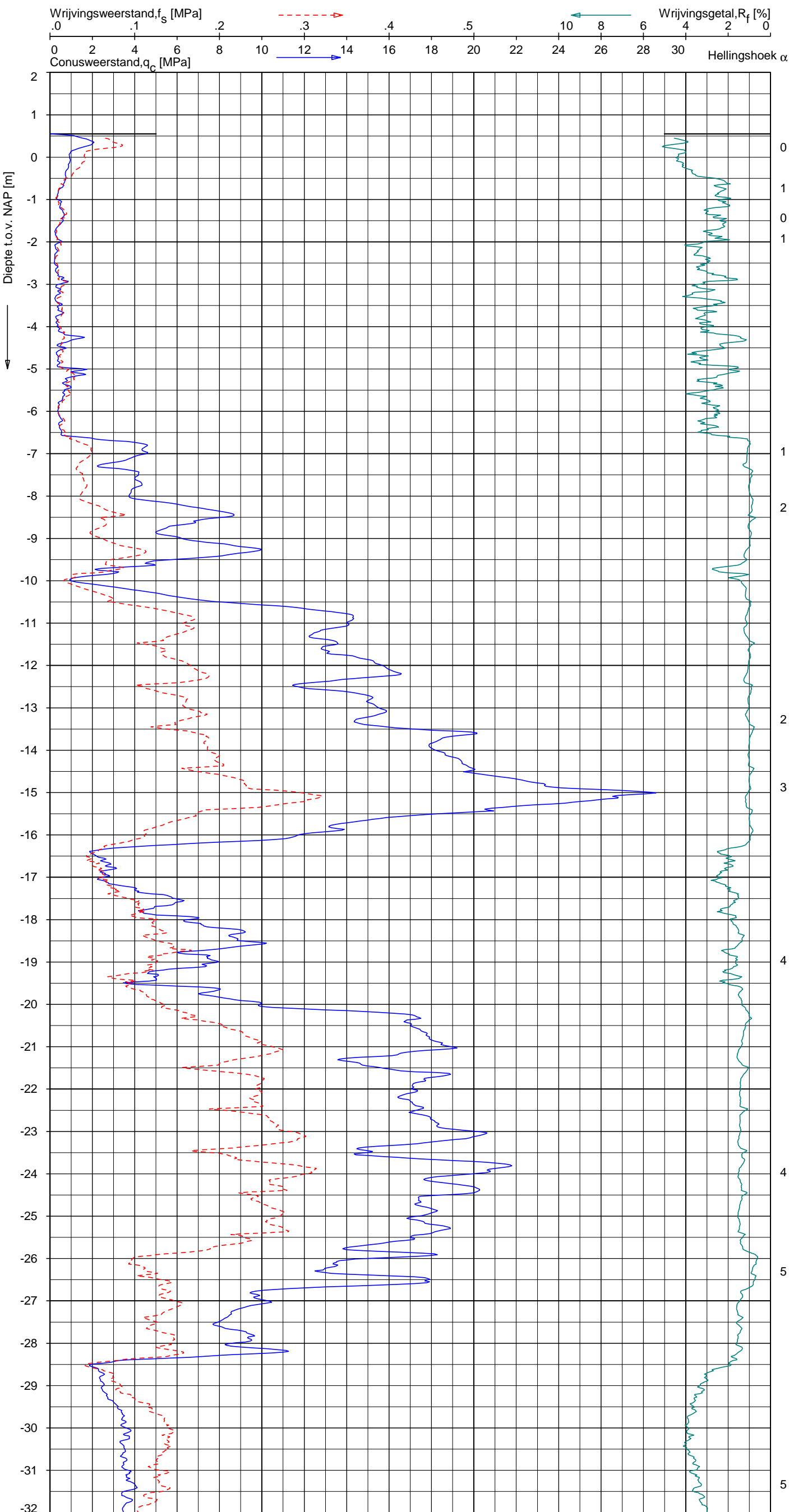
NOORD-WEST 380

Opdr. 6012-0102-000
 Sond. DKM720-1

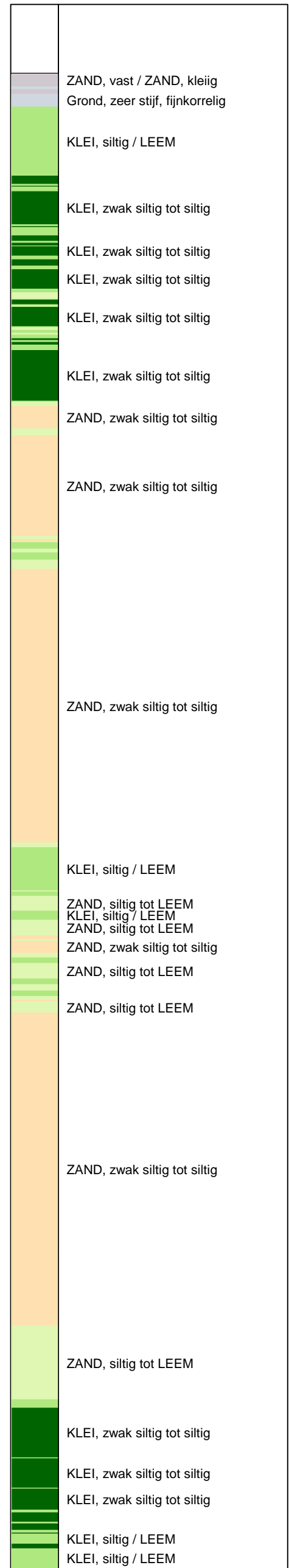
UNIPLOT 05.22.nl / QcfClass-N3.cmd / 2013-08-29 14:13:05

6012-0102-000

DKM720-2 - 1



Indicatieve bodembeschrijving
 Automatisch gegenereerd uit data van de sondering, geldig onder grondwaterpeil (Robertson 1990, NL corr.)



Opg. : RNB d.d. 22-aug-2013 Coord.: X=242035.5m Y= 594670.7m Systeem: RD Sondering volgens norm NEN-EN-ISO 22476-1
 Get. : NIKKEL SJ d.d. 29-aug-2013 MV = NAP +0.55m Conus: F7.5CKE2HA/B 1701-2562 Toepassingsklasse 3. Test type TE1
 Conustype: A_c = 1500 mm²; A_s = 19956 mm²



SONDERING MET PLAATSELIJKE KLEEFMETING

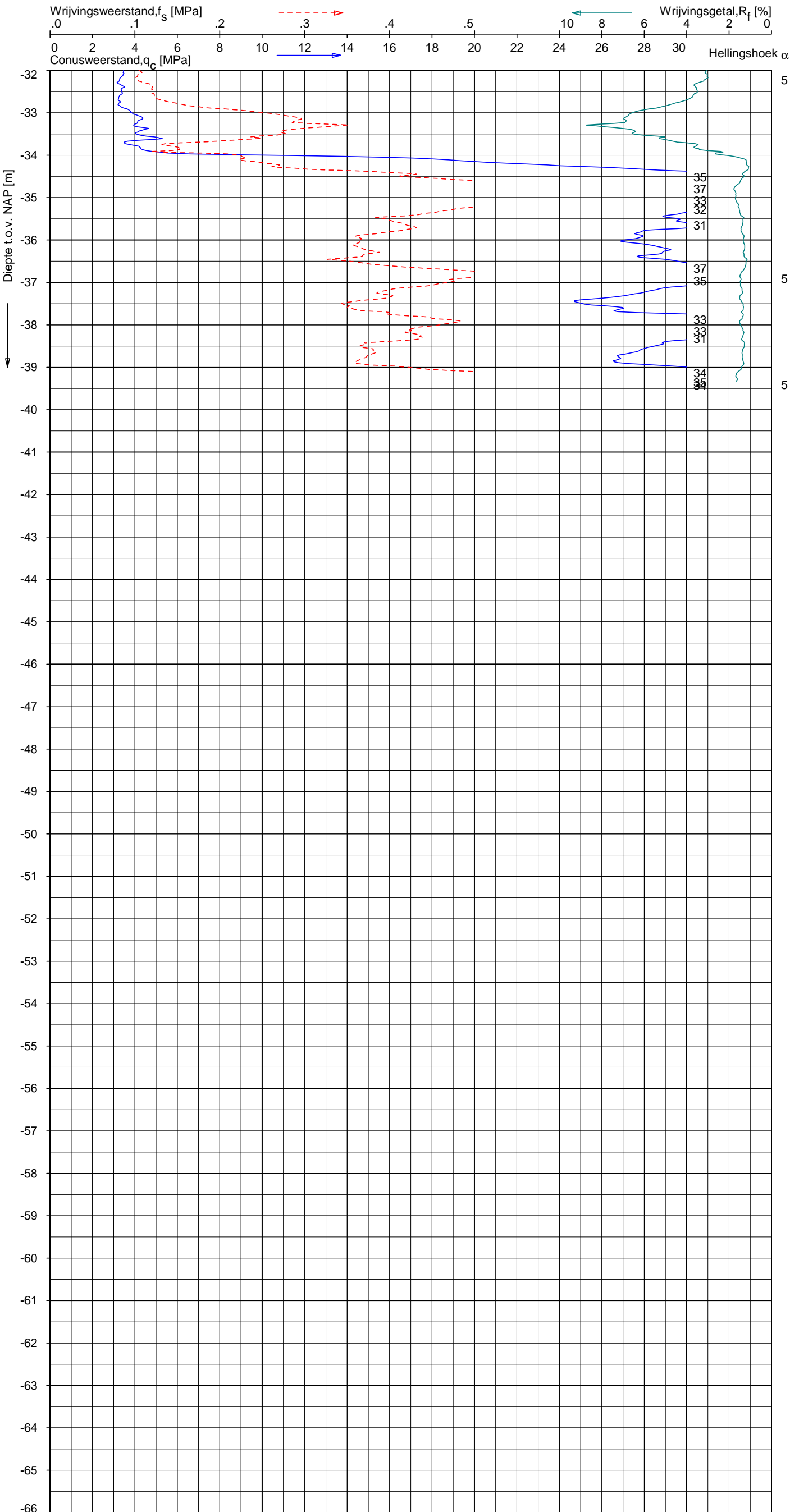
NOORD-WEST 380

Opdr. 6012-0102-000
 Sond. DKM720-2


UNIPLOT 05.22.nl / QcFClass-N3.cmd / 2013-08-29 14:13:08

6012-0102-000

DKM720-2 - 2



Indicatieve bodembeschrijving
 Automatisch gegenereerd uit data van de sondering, geldig onder grondwaterpeil (Robertson 1990, NL corr.)



Opg. : RNB d.d. 22-aug-2013 Coord.: X=242035.5 m Y= 594670.7 m Systeem: RD Sondering volgens norm NEN-EN-ISO 22476-1
 Get. : NIKKELSJ d.d. 29-aug-2013 MV = NAP +0.55 m Conus: F7.5CKE2HA/B 1701-2562 Toepassingsklasse 3. Test type TE1
 Conustype: A_c = 1500 mm²; A_s = 19956mm²



SONDERING MET PLAATSELIJKE KLEEFMETING

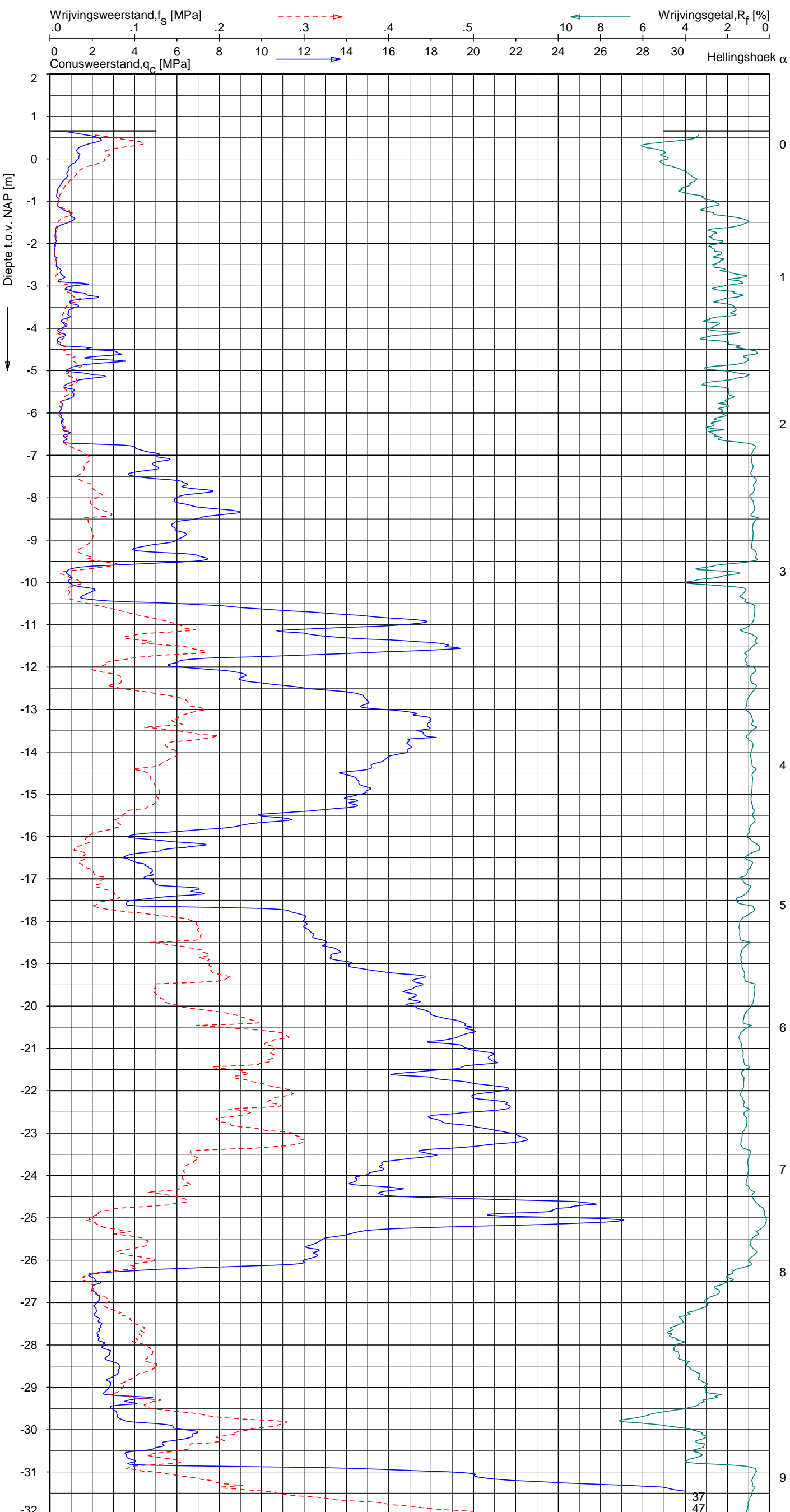
NOORD-WEST 380

Opdr. 6012-0102-000
 Sond. DKM720-2

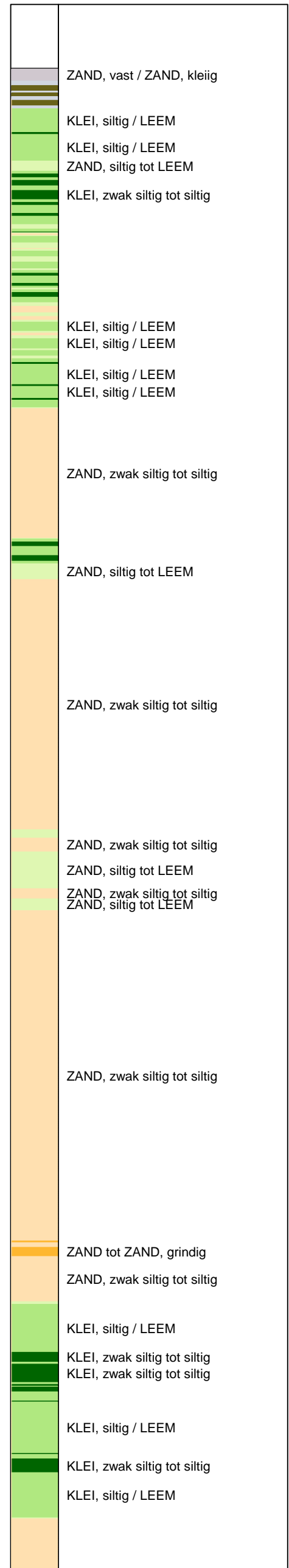
UNIPLOT 05.22.nl / QcfClass-N3.cmd / 2013-08-29 14:13:09

6012-0102-000

DKMP720-4 - 1



Indicatieve bodembeschrijving
 Automatisch gegenereerd uit data van de sondering, geldig onder grondwaterpeil (Robertson 1990, NL corr.)



Opg. : RNB d.d. 22-aug-2013 Coord.: X=242022.9m Y= 594690.2m Systeem: RD Sondering volgens norm NEN-EN-ISO 22476-1
 Get. : NIKKELSJ d.d. 29-aug-2013 MV = NAP +0.66m Conus: F7.5CKE2HAW₁/B P1 1701-2033 Toepassingsklasse 3. Test type TE1
 Conustype: A_c = 1500mm²; A_s = 19956mm²



SONDERING MET PLAATSELIJKE KLEEFMETING

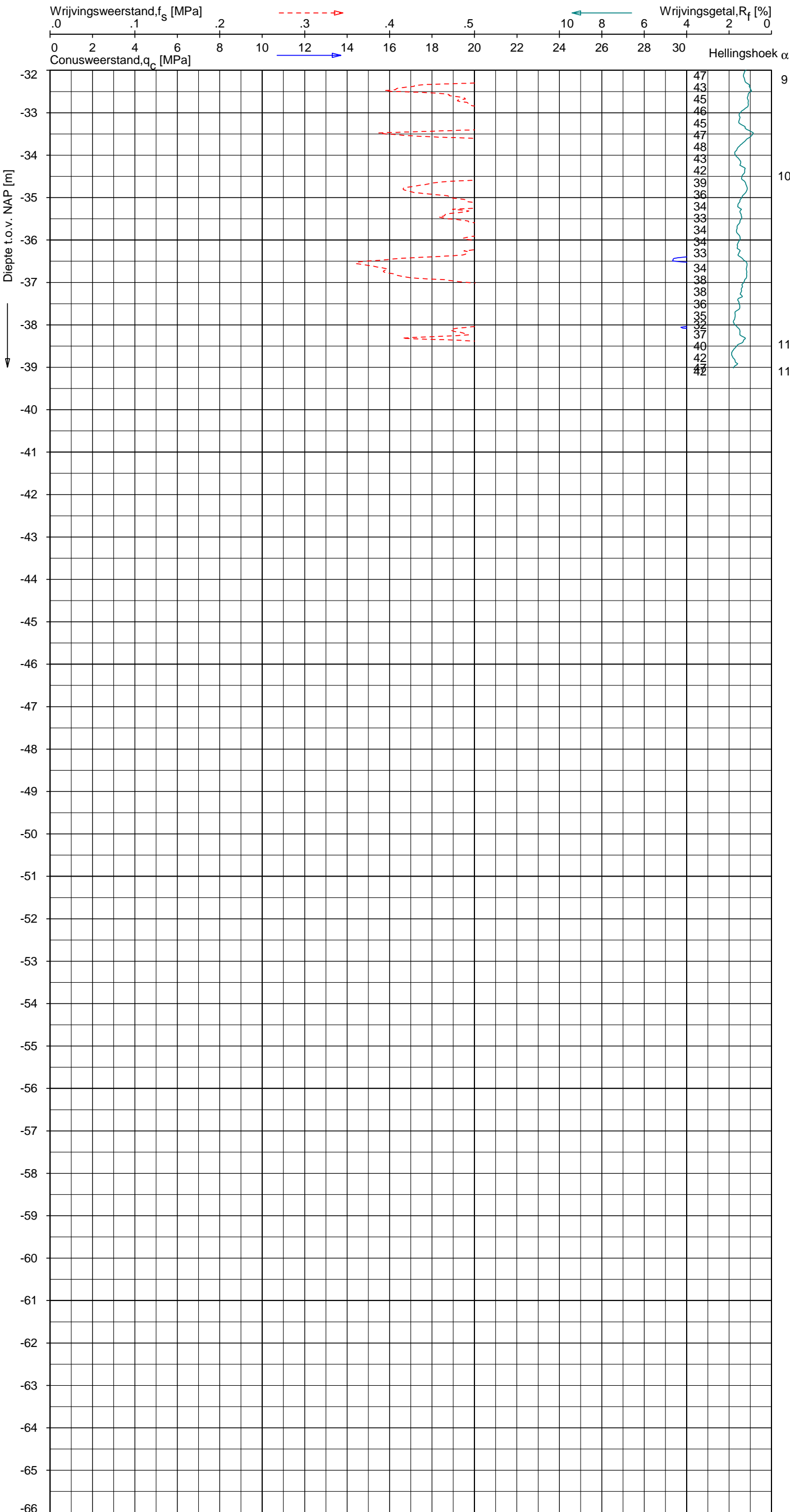
NOORD-WEST 380

Opdr. 6012-0102-000
 Sond. DKMP720-4


UNIPLOT 05.22.nl / QcFClass-N3.cmd / 2013-08-29 14:13:10

6012-0102-000

DKMP720-4 - 2



Indicatieve bodembeschrijving
 Automatisch gegenereerd uit data van de sondering, geldig onder grondwaterpeil (Robertson 1990, NL corr.)



Opg. : RNB d.d. 22-aug-2013 Coord.: X=242022.9m Y=594690.2m Systeem: RD Sondering volgens norm NEN-EN-ISO 22476-1
 Get. : NIKKELSJ d.d. 29-aug-2013 MV = NAP +0.66m Conus: F7.5CKE2HAW₁/B P1 1701-2033 Toepassingsklasse 3. Test type TE1
 Conustype: A_c = 1500 mm²; A_s = 19956 mm²



SONDERING MET PLAATSELIJKE KLEEFMETING

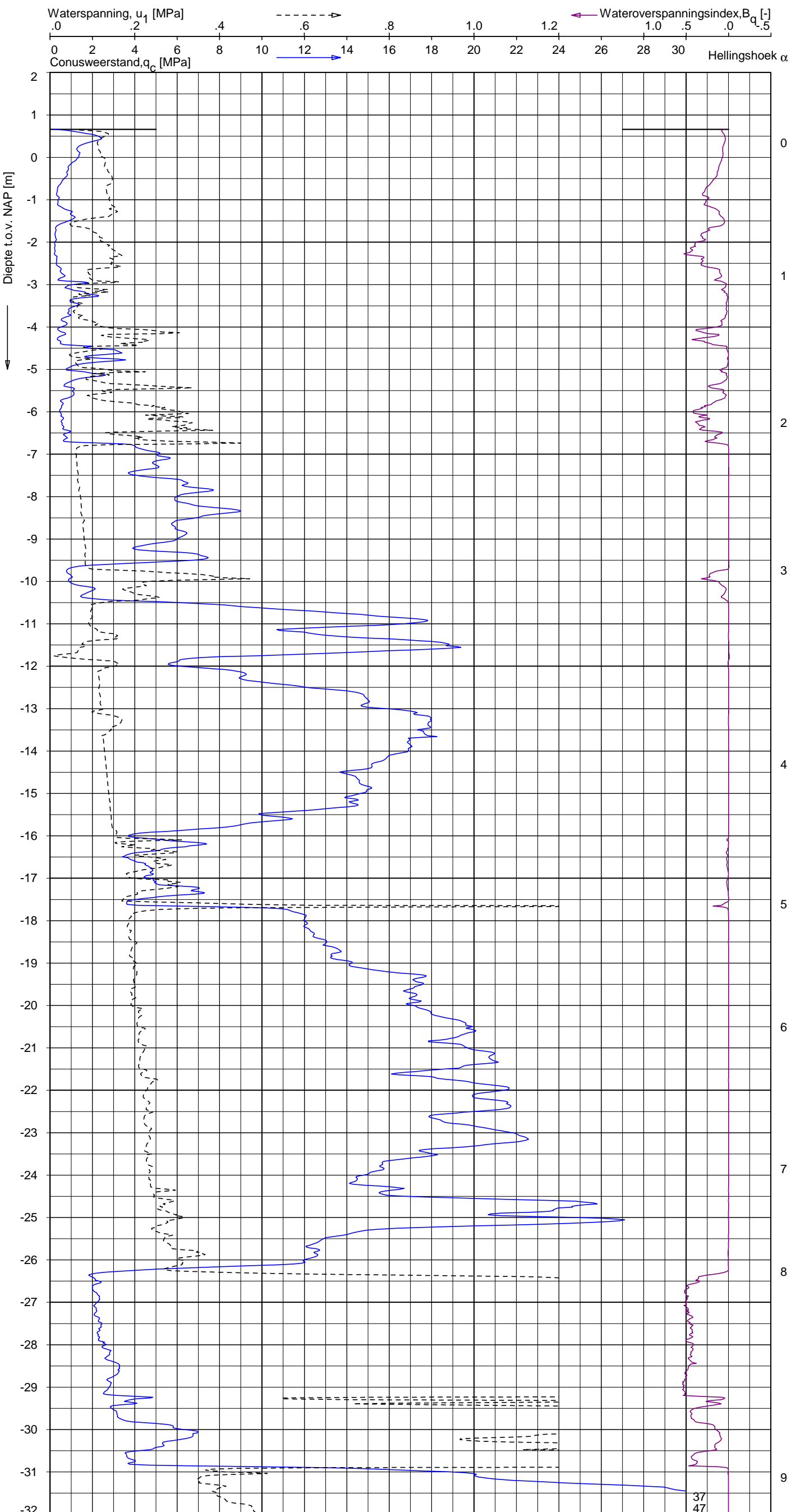
NOORD-WEST 380

Opdr. 6012-0102-000
 Sond. DKMP720-4

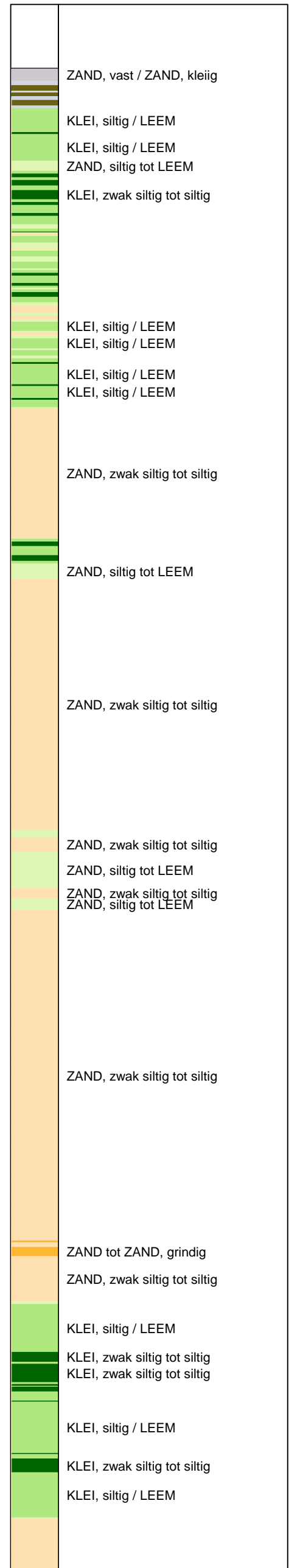
UNIPLOT 05.22.nl / QcU1Class-N3.cmd / 2013-08-29 14:14:12

6012-0102-000

DKMP720-4 - 1



Indicatieve bodembeschrijving
 Automatisch gegenereerd uit data van de sondering, geldig onder grondwaterpeil (Robertson 1990, NL corr.)



Opg.: RNB d.d. 22-aug-2013 Coord.: X=242022.9m Y=594690.2m Systeem: RD Sondering volgens norm NEN-EN-ISO 22476-1
 Get.: NIKKEL SJ d.d. 29-aug-2013 MV = NAP +0.66m Conus: F7.5CKE2HAW₁/B P1 1701-2033 Toepassingsklasse 3. Test type TE1
 Conustype: $A_c = 1500 \text{ mm}^2$; $A_s = 19956 \text{ mm}^2$



SONDERING MET WATERSPANNINGSMETING

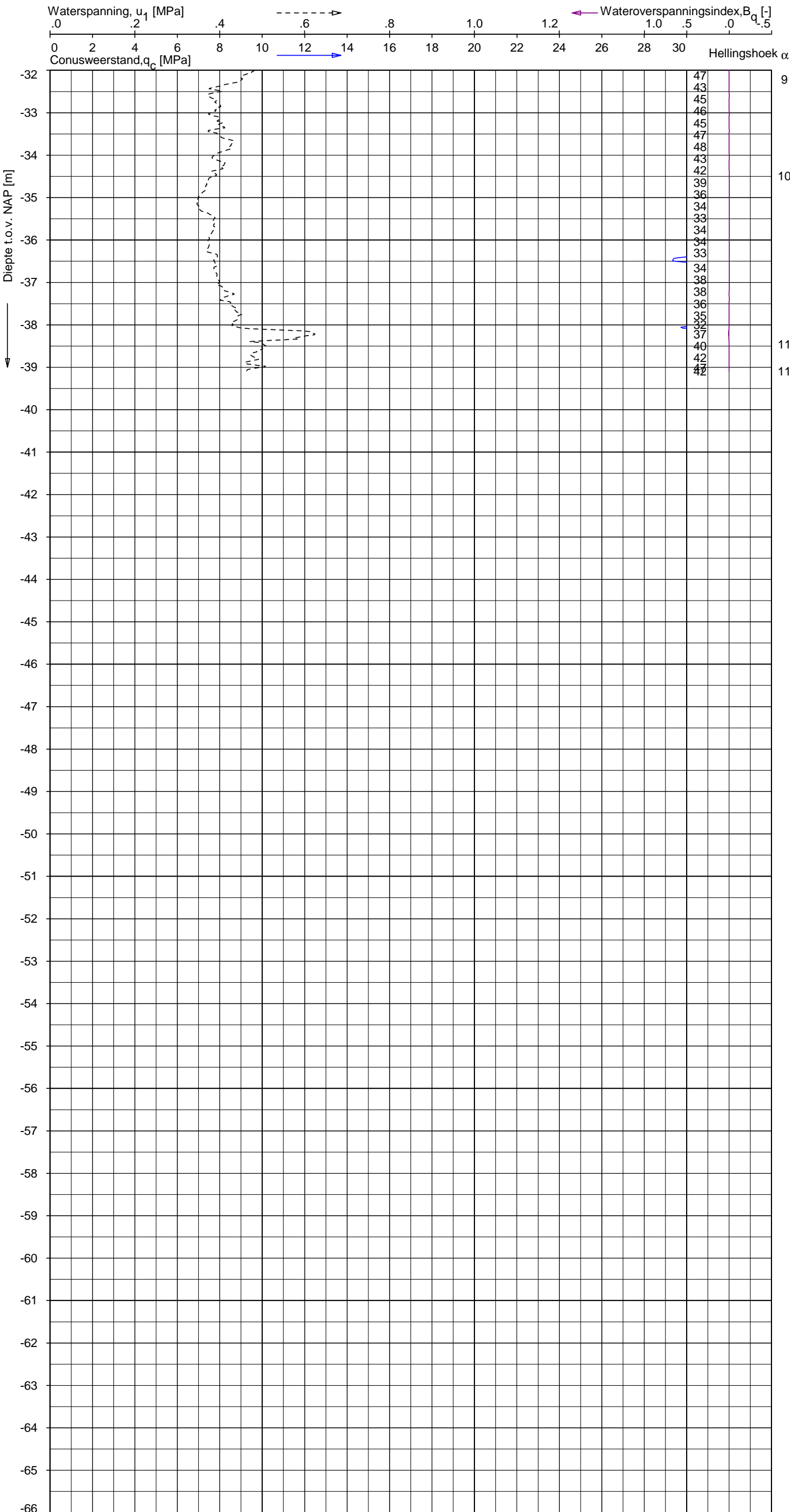
NOORD-WEST 380

Opdr. 6012-0102-000
 Sond. DKMP720-4


UNIPLOT 05.22.nl / QcU1Class-N3.cmd / 2013-08-29 14:14:13

6012-0102-000

DKMP720-4 - 2



Indicatieve bodembeschrijving
 Automatisch gegenereerd uit data van de sondering, geldig onder grondwaterpeil (Robertson 1990, NL corr.)



Opg. : RNB d.d. 22-aug-2013 Coord.: X=242022.9m Y= 594690.2m Systeem: RD Sondering volgens norm NEN-EN-ISO 22476-1
 Get. : NIKKELSJ d.d. 29-aug-2013 MV = NAP +0.66m Conus: F7.5CKE2HAW₁/B P1 1701-2033 Toepassingsklasse 3. Test type TE1
 Conustype: $A_c = 1500 \text{ mm}^2$; $A_s = 19956 \text{ mm}^2$



SONDERING MET WATERSPANNINGSMETING

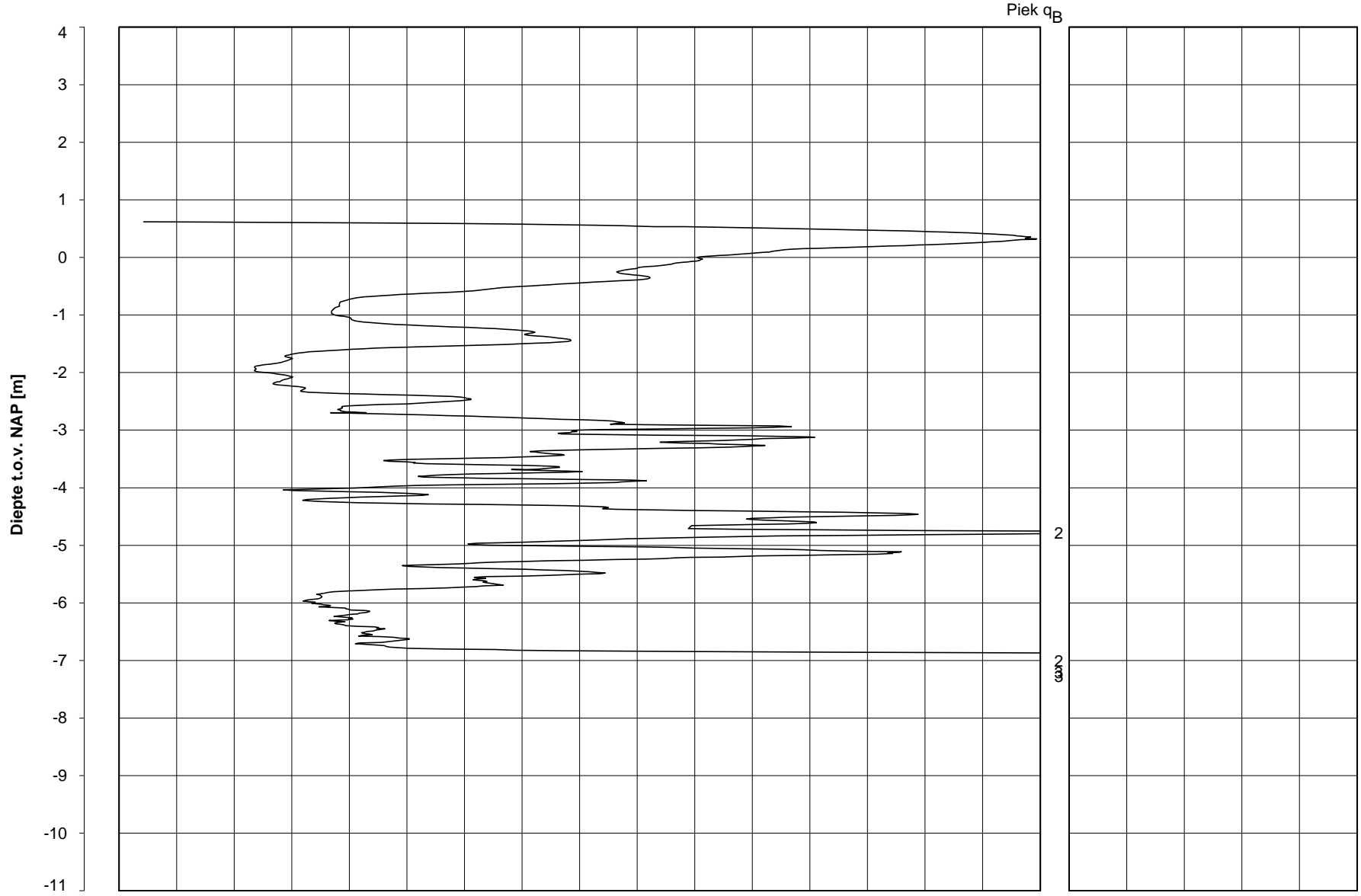
NOORD-WEST 380

Opdr. 6012-0102-000
 Sond. DKMP720-4

Bol Penetratie Weerstand, q_B [MPa]
.0 .1 .2 .3 .4 .5 .6 .7 .8 .9 1.0 1.1 1.2 1.3 1.4 1.5 1.6

Waterspanning, $u_{1,B}$ [MPa]
-.50 -.25 .00 .25 .50 .75

Waterspanning, $u_{2,B}$ [MPa]
Helling α [Gr]



Datum uitvoering : 22-Aug-2013 Sonde Type/Nr. : B-A48F2.5CKE2HA/B 1718 **DKMB720-3**
 Test tov NAP [m] : +0.62 Bol Basis Opp. [mm²] : 4778
 Coördinaten [m] : X = 242028.5 Y = 594692.1

BOL SONDERING




NOORD-WEST 380

LEGENDA TERREINPROEVEN EN GRONDSOORTEN

BORINGEN / PEILBUIZEN

	mechanische boring (B)
	handboring (HB)
	niet uitgevoerde boring
	niet uitgevoerde handboring
	boring met peilbuis
	boring met peilbuis, ondiep en diep filter
	boring met peilbuis, ondiep, middeldiep en diep filter
	handboring met peilbuis
	hellingsmeterbuis (HMB)
	gedrukte peilbuis (PB) / minifilter (MF)
	boring derden
	boring derden met peilbuis

SONDERINGEN

	diep-/diepzware sondering
	middelzware sondering
	diep-/diepzware sondering met plaatselijke kleefmeting
	middelzware sondering met plaatselijke kleefmeting
	slagsondering
	niet uitgevoerde sondering
	waterspanningsmeter (WSM)
	sondering derden
	sondering derden met plaatselijke kleefmeting

Type sonderingen






M	middelzware sondering
D	diepsondering
DZ	diepzware sondering
S	slagsondering

Toegevoegde metingen

KM	meting van de plaatselijke kleef
P	meting van waterspanning
M	meting van de magnetische veldsterkte
G	meting van de geleidbaarheid
S	meting van de schuifgolfsnelheid (seismische meting)
T	meting van de temperatuur

LEGENDA / TERMINOLOGIE

grind

	Grind, siltig
	Grind, zwak zandig
	Grind, matig zandig
	Grind, sterk zandig
	Grind, uiterst zandig

zand

	Zand, kleilig
	Zand, zwak siltig
	Zand, matig siltig
	Zand, sterk siltig
	Zand, uiterst siltig



veen

	Veen, mineraalarm
	Veen, zwak kleilig
	Veen, sterk kleilig
	Veen, zwak zandig
	Veen, sterk zandig







klei

	Klei, zwak siltig
	Klei, matig siltig
	Klei, sterk siltig
	Klei, uiterst siltig
	Klei, zwak zandig
	Klei, matig zandig
	Klei, sterk zandig

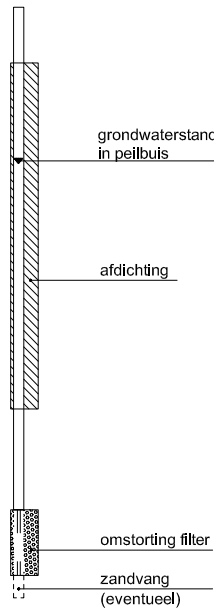
leem

	Leem, zwak zandig
	Leem, sterk zandig

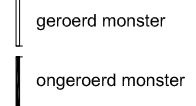
Overige toevoegingen

	zwak humeus
	matig humeus
	sterk humeus
	zwak grindig
	matig grindig
	sterk grindig




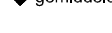


Peilbuis



Monsters



Overig

	gemiddeld hoogste grondwaterstand
	grondwaterstand
	gemiddeld laagste grondwaterstand
	slib
	verharding / kern / asfalt
	puin

CONTINU ELEKTRISCH SONDEREN

Meettechniek

De standaard bij Fugro toegepaste conus is de “elektrische kleefmantelconus”, waarmee de conusweerstand, de plaatselijke wrijvingsweerstand en de helling gelijktijdig worden gemeten. Sinds februari 2013 is de nieuwe norm *NEN-EN-ISO 22476-1:2012/C1:2013 Geotechnisch onderzoek en beproeving - Veldproeven - Deel 1: Elektrische sondering met en zonder waterspanningsmeting* van toepassing als vervanging van NEN 5140, die is terug getrokken. In NEN 9997-1 wordt echter nog wel verwezen naar NEN 5140.

Bij het uitvoeren van een sondering conform *NEN-EN-ISO 22476-1:2012/C1:2013* wordt de puntweerstand gemeten, die moet worden overwonnen om een conus met een tophoek van 60° en een basisoppervlak van 1000 mm^2 met een constante snelheid van ca 20 mm/s in de bodem te drukken. Voor de meting van de wrijvingsweerstand is een mantel met een oppervlak van 15000 mm^2 boven de punt aangebracht. De druk op de conuspunt (conusweerstand in MPa) en de wrijving langs de kleefmantel (plaatselijke wrijvingsweerstand in MPa) worden door rekstroken in de conus continu digitaal gemeten. Volgens *NEN-EN-ISO 22476-1* mag het basisoppervlak van de conus tussen 500 en 2000 mm^2 variëren zonder dat correctiefactoren op de meetresultaten moeten worden toegepast. Fugro sonderingen worden standaard uitgevoerd met een sondeerconus met een basisoppervlak van 1500 mm^2 en een manteloppervlak van 20000 mm^2 .

Veelal wordt gebruik gemaakt van een conus met een korter cilindrisch deel boven de conuspunt dan in *NEN-EN-ISO 22476-1* vermelde 400 mm voor een standaard conus. Het cilindrische deel vanaf de conuspunt van de standaard door Fugro gebruikte conussen een lengte heeft van 230 mm in plaats van de genormeerde lengte. Onderzoek¹⁾ heeft aangetoond, dat de invloed van de lengte van deze conus op het sondeerresultaat verwaarloosbaar is, terwijl met een kortere conus met minder risico een grotere sondeerdiepte kan worden bereikt.

De meetsignalen worden digitaal naar een elektrische meeteenheid gestuurd en samen met de diepte en de tijd opgeslagen. Definitieve verwerking vindt daarna op kantoor plaats, waarbij de gemeten parameters tegen de diepte in grafiekvorm worden uitgewerkt. Door continue registratie van de gemeten conus- en wrijvingsweerstand wordt een nauwkeurig beeld van de gelaagdheid en de vastheid van de bodem verkregen.

Afwijking van de conus met de verticaal worden continu geregistreerd, waarmee bij de uitwerking de diepte wordt gecorrigeerd en zo een onjuiste diepteaanduiding als gevolg van “scheef sonderen” wordt voorkomen.

Interpretatie van de sonderingen met plaatselijke wrijvingsweerstand

Meting van zowel de conusweerstand q_c als de plaatselijke wrijvingsweerstand f_s maakt het mogelijk het wrijvingsgetal R_f te berekenen. Het wrijvingsgetal wordt gedefinieerd als het quotiënt van de plaatselijke wrijving en de op gelijke diepte gemeten conusweerstand in procenten. Hierbij wordt rekening gehouden met laagscheidingen ter hoogte van de mantel.

Het wrijvingsgetal R_f geeft samen met de conusweerstand q_c een goed beeld van de bodemopbouw *beneden* de grondwaterspiegel. In de onderstaande tabel zijn enige kenmerkende waarden van het wrijvingsgetal aangegeven. *Met nadruk dient te worden gesteld dat deze waarden slechts indicatief zijn en getoetst dienen te worden aan boringen of lokale ervaring en uitsluitend gelden voor de cilindrische elektrische conus.*

grondsoort	wrijvingsgetal in %	grondsoort	Wrijvingsgetal in %
Grind, grof zand	0,2 – 0,6	Klei	3,0 – 5,0
Zand	0,6 – 1,2	Potklei	5,0 – 7,0
Silt, leem, löss	1,2 – 4,0	Veen	5,0 – 10,0

In geroerde grond en in grond boven de grondwaterspiegel kunnen grote afwijkingen ten opzichte van de genoemde waarden voorkomen en gelden deze waarden niet.

¹⁾ Lunne en Powell, A comparison of different sized piezocones in UK clays.

CONTINU ELEKTRISCH SONDEREN

Presentatie sondeergegevens

Sonderingen kunnen worden uitgewerkt met interpretatie van het wrijvingsgetal voor identificatie van de bodemlagen. De identificatie van de bodemlagen is dan uitgevoerd volgens Robertson [1990]², die door Fugro is aangepast aan de Nederlandse omstandigheden. Bij deze interpretatie wordt uitgegaan van de genormaliseerde waarden van de conusweerstand nQ_c en wrijvingsgetal nR_f als ingangspanparameters.

De genormaliseerde waarden van de conusweerstand nQ_c en wrijvingsgetal nR_f worden berekend, uit de gemeten wrijvingsweerstand f_s en conusweerstand q_c , indien mogelijk gecorrigeerd voor de waterspanning en de verticale effectieve - en totale grondspanning volgens de onderstaande formules.

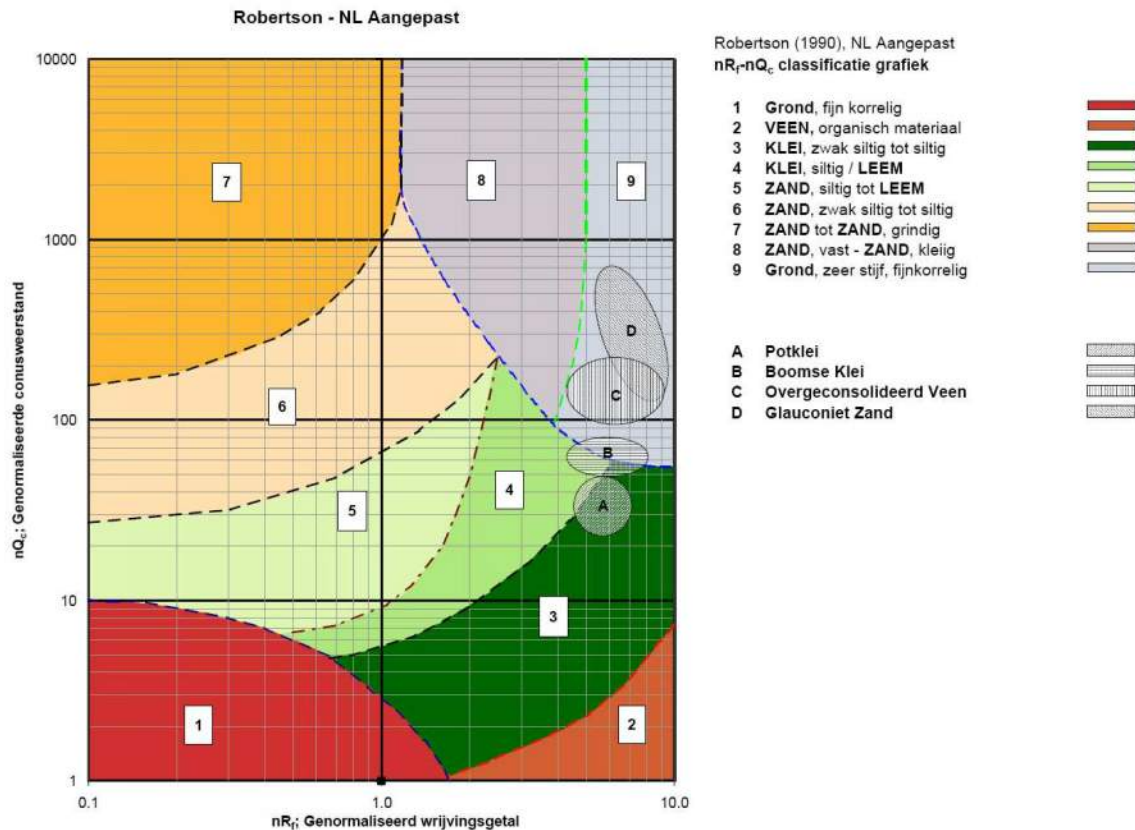
Genormaliseerde conusweerstand:
$$nQ_c = \frac{q_t - \sigma_{v0}}{\sigma'_{v0}}$$

Genormaliseerd wrijvingsgetal:
$$nR_f = \frac{100 \cdot f_s}{q_t - \sigma_{v0}}$$

In geval er geen waterspanning is gemeten, wordt voor q_t de waarde van q_c gebruikt.

Voor de grondsoorten, die specifiek zijn voor de Nederlandse ondergrond condities, zijn in de Bodem Classificatiegrafiek van Robertson [1990] twee aanpassingen gedaan om de Nederlandse situatie beter te beschrijven:

- Gebieden 4 en 5 zijn anders ingedeeld, zodat losgepakte zanden en ondiepe kleilagen beter worden geïnterpreteerd. Deze aanpassingen zijn in onderstaande figuur weergegeven.
- Bovendien is een extra voorwaarde ingebracht om Holocene veenlagen goed te kunnen classificeren. Voor $q_c < 1,5$ MPa en $R_f > 5$ % wordt de grond als veen geïnterpreteerd.



² Robertson, P.K. [1990] "Soil Classification using the cone penetration test". Canadian Geotechnical Journal, 27(1), 151-8²

CONTINU ELEKTRISCH SONDEREN

Voor een aantal specifieke grondtypen, zoals bijvoorbeeld Potklei, Boomse klei, overgeconsolideerd veen en glauconiethoudend zand is tevens het classificatie gebied aangegeven. Deze stemmen niet direct overeen met de benamingen van gebieden 1 tot en met 9.

De identificatie is indicatief en alleen geldig voor lagen onder de grondwaterstand. De resultaten dienen te worden geverifieerd met boringen of geologische informatie. Uitgedroogde cohesieve toplagen geven een te hoge waarde worden voor het wrijvingsgetal, waardoor bijvoorbeeld uitgedroogde kleilagen mogelijk onterecht worden geïnterpreteerd als veenlagen. Ook is de correlatie voor de toplagen minder betrouwbaar vanwege het lage effectieve spanningsniveau in deze lagen.

Andere conustypen

Naast de meting van conusweerstand en plaatselijke wrijving is het mogelijk extra (combinaties van)

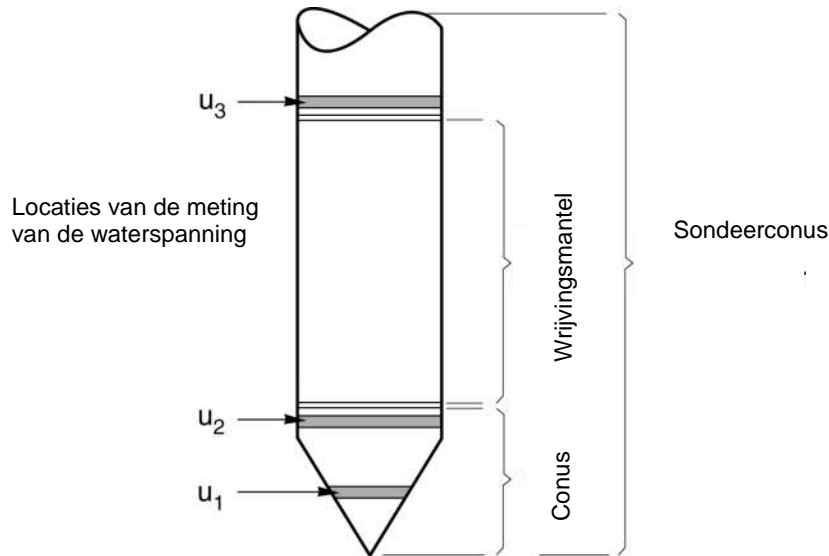
type meting	Meetresultaten	toepassingsmogelijkheden
waterspanning	waterspanning ter plaatse van de punt	registreren waterremmende lagen indicatie stijghoogte grondwater classificatie / gelaagdheid bodem
magnetometer	Magnetische veldsterkte in 3 orthogonale richtingen (X,Y,Z)	Blindganger onderzoek, onderzoek ligging obstakels (stalen leidingen, grondankers), onderzoek paalpunt niveau / schoorstand funderingspalen, onderzoek ligging onderzijde stalen damwanden
geleidbaarheid	elektrische geleiding grond en grondwater	indicatie waterkwaliteit / zoet - zout water grens onderzoek verspreiding verontreiniging
temperatuur	temperatuurmeting op verschillende diepten	warmteoverdracht in de bodem bepaling temperatuurgrediënt
schuifgolfsnelheid (seismisch)	dynamische bodemparameters op verschillende diepten	machiefunderingen, windturbinefunderingen
versnelling	versnellingen op verschillende diepten	heitrillingen / verkeerstrillingen
MIP (membrane interface probe)	verticale verspreiding van vluchtige (gechloreerde) koolwaterstoffen	bestudering zak/drijfslagen en/of verontreinigingen met vluchtige (gechloreerde) koolwaterstoffen
ROST (rapid optical screening tool)	verticale verspreiding van (aromatische) koolwaterstoffen	bestudering zak/drijfslagen en/of verontreinigingen met (aromatische) koolwaterstoffen

metingen uit te voeren. In onderstaand schema zijn enkele mogelijkheden aangegeven. Indien gewenst kan nadere informatie over metingen en toepassingsmogelijkheden worden verschaft.

Waterspanningssonderingen

Naast registratie van conusweerstand en plaatselijke wrijvingsweerstand wordt bij een groot deel van de sonderingen waterspanning geregistreerd. Een waterspanningsconus is voorzien van een ingebouwde druksensor, waarmee de waterdruk tijdens het sonderen wordt gemeten. Een filter voorkomt het contact van grond met de druksensor. De waterdruk kan op drie locaties in de conus worden gemeten waarbij de posities u_1 en u_2 veelvuldig voorkomen. Positie u_3 wordt zelden toegepast. Slechts een kleine hoeveelheid water ($0,2 \text{ mm}^3$) is nodig om een nauwkeurige waterdruk te meten. Het meetbereik kan worden gekozen afhankelijk van de te verwachten wateroverspanning. In stijve kleien kan deze oplopen tot meer dan 3 MPa.

CONTINU ELEKTRISCH SONDEREN



Figuur 1 Principe piëzo-conus

Uitvoeringswijze

Om een juiste meting van de waterspanning te verkrijgen, dient het gehele meetsysteem volledig ontlucht en gevuld te zijn met een weinig samendrukbare vloeistof. Om te voorkomen dat de vloeistof tijdens het sonderen in de onverzadigde lagen boven de grondwaterstand wegvloeit zijn een juiste keuze van vloeistof, het gebruik van een rubber membraam, een goede uitvoering en de poriëngrootte van het filter belangrijk.

Indien het grondwater relatief ondiep aanwezig is, wordt bij voorkeur voorgeboord tot het niveau van de grondwaterspiegel teneinde luchttoetreding te voorkomen. Hiermee wordt ook de kans op beschadiging en in de grond achterblijven van het rubber membraam verkleind.

Interpretatie

De resultaten van de piëzo-sonderingen bestaan uit de gemeten conusweerstand (q_c), de plaatselijke wrijvingsweerstand (f_s), het wrijvingsgetal (R_f), de gemeten waterspanning (u_1 of u_2 respectievelijk in de punt en achter de punt) en de wateroverspanningindex B_q .

De resultaten van de waterspanningsmeting tijdens het sonderen vormen uit grondmechanisch en geohydrologisch oogpunt een belangrijke extra informatiebron voor de interpretatie van de bodemopbouw. Door combinatie van de meting van de conusweerstand en de waterspanning, bij voorkeur samen met de plaatselijke wrijvingsweerstand, wordt optimaal gebruik gemaakt van de sondeertechniek en kan het benodigde aanvullend grondonderzoek efficiënter worden gepland.

Bij de interpretatie speelt met name de wateroverspanning een rol, dat wil zeggen de verhoging van de waterspanning die door het indrukken van de conus ontstaan is.

Dunne cohesieve laagjes in een zandpakket en dunne zandlaagjes in een kleipakket, die in de conusweerstand en de plaatselijke wrijvingsweerstand door uitmiddeling niet of slecht zichtbaar zijn, kunnen goed worden gedetecteerd aan de hand van de water(over)spanningen, die door het sonderen ontstaan. Deze laagjes kunnen van groot belang zijn voor het zettingsgedrag van funderingen en voor de verticale (on)doorlatendheid van de grond.

Verder kunnen met de piëzo-conus, met name via de u_1 -meting, sterk gelaagde structuren van zand en klei onderscheiden worden van homogene lagen hetgeen op basis van conusweerstand en plaatselijke

CONTINU ELEKTRISCH SONDEREN

wrijving in de meeste gevallen niet lukt. Aangetoond is dat het detectievermogen van de u_1 -meting veel hoger is dan van de u_2 -meting.

Wateroverspanningindex B_q

Met de wateroverspanningindex B_q kan een meer nauwkeurige classificatie van de grondsoort worden verkregen. Deze index is de verhouding van de wateroverspanning en de netto conusweerstand q_{net} , zijnde de gemeten conusweerstand q_c gecorrigeerd voor de waterspanning op het netto oppervlak van de sondeerconus, rekeninghoudend met de heersende effectieve verticale spanning op het betreffende niveau. De wateroverspanningindex B_q wordt als volgt berekend:

$$B_q = \beta \cdot (u_1 - u_0) / q_{net} \quad \text{of} \quad B_q = (u_2 - u_0) / q_{net}$$

waarin:

- β = factor voor de verschillende grondsoorten voor omrekening van u_1 naar u_2 ; standaard wordt hiervoor aangehouden 0,8, zijnde normaal geconsolideerde kleien (zie hierna volgende tabel);
- q_{net} = $q_t - \sigma_{v0}$ = netto conusweerstand;
- q_t = $q_c + (1-a) \cdot \{\beta \cdot (u_1 - u_0) + u_0\}$ voor een filter in de conuspunt;
= $q_c + (1-a) \cdot u_2$ voor een filter direct achter de conuspunt;
- σ_{v0} = de verticale grondspanning; standaard wordt hierbij uitgegaan van een gemiddeld volumiek gewicht van de bodemlagen van 14 kN/m^3 en een grondwaterstand op 1 m beneden maaiveld;
- a = netto oppervlakteverhoudingscoëfficiënt van de conus i.v.m. de spleet achter de conuspunt;
- u_1 = de gemeten waterdruk bij een filterplaatsing *in* de punt;
- u_2 = de gemeten waterdruk bij een filterplaatsing *achter* de punt;
- u_0 = de hydrostatische stijghoogte; standaard wordt hiervoor in de berekening een niveau uitgegaan van 1 m beneden maaiveld.

Voor andere grondsoorten zijn de β -factoren in onderstaande tabel gegeven.

Grond gedrag	β -factor
Normaal geconsolideerde klei	0,6 - 0,8
Licht overgeconsolideerde klei	0,5 - 0,7
Sterk overgeconsolideerde klei	0 ¹⁾ - 0,3
Leem samendrukbaar	0,5 - 0,6
Leem, vast en dillatant gedrag	0 ¹⁾ - 0,2
Zand siltig, los gepakt	0,2 - 0,4

¹⁾ Bij meting van de waterspanning achter de conuspunt worden in bepaalde gevallen negatieve waterspanningen gemeten. Deze waarden geven nauwelijks een indicatie van de doorlatendheid, doch alleen over het materiaalgedrag.

Dissipatietest

Het is ook mogelijk het sondeerproces op een bepaalde diepte tijdelijk te stoppen en de afname van de wateroverspanning (dissipatie) als functie van de tijd te registreren. Daarna kan het sondeerproces worden voortgezet.

In doorlatende gronden geeft de dissipatietest een goed beeld van de heersende hydrostatische waterspanning en daarmee van de stijghoogte. Het betreft slechts een indicatie aangezien de meetnauwkeurigheid beperkt is. Door het uitvoeren van meerdere metingen in een grondlaag en de gemiddelde waarde van de stijghoogte te bepalen kan een beduidend hogere nauwkeurigheid worden behaald. Ervaring leert dat de onnauwkeurigheid circa 0,5 m bedraagt.

Voor een meer nauwkeurige bepaling en de optredende fluctuaties zijn peilbuismetingen over een langere waarnemingsperiode nodig, afhankelijk van het doel.

In slecht doorlatende, cohesieve lagen kan met behulp van de dissipatietest een indicatie van de consolidatiecoëfficiënt en daarmee van de verticale (on)doorlatendheid worden verkregen. Hierbij dient

CONTINU ELEKTRISCH SONDEREN

de dissipatietest te worden voortgezet totdat de wateroverspanning tenminste met 50 % is afgenomen. In de praktijk komt dat overeen met circa 1/2 uur à 3/4 uur.

Uit berekeningen en kwalitatieve vergelijking van de metingen wordt inzicht verkregen in het consolidatiegedrag van de grond.

Voor het vaststellen van de heersende hydrostatische waterspanning in kleilagen is de dissipatietest in de meeste gevallen weinig geschikt, vanwege de benodigde lange aanpassingstijd en de onnauwkeurigheid.

Klassenindeling EN-ISO 22476-1

Voorafgaand aan de uitvoering diende een keuze te worden gemaakt binnen welke kwaliteitsklasse met bijbehorende toelaatbare meetonzekerheid het werk minimaal uitgevoerd moet worden. De klassenindeling heeft voornamelijk betrekking op de nauwkeurigheid van de gemeten parameters.

Door invoering van de Eurocode is op Europees niveau de internationale sondeernorm EN-ISO 22476-1 "Electrical cone and piezocone testing" ontwikkeld, welke de oorspronkelijke NEN 5140 heeft vervangen. De nieuwe elektrische sondeernorm **EN-ISO 22476-1** is in opzet vergelijkbaar met de oude Nederlandse norm NEN 5140 voor elektrische sonderingen. Een verschil tussen norm **EN-ISO 22476-1** met NEN 5140 is dat in de nieuwe norm de nauwkeurigheid van de meetresultaten wordt gekoppeld aan het toepassingsgebied met bijbehorend bodemkenmerken / geschiktheid voor interpretatie en afleiding van bodemparameters. Verder is de meting van de waterspanning genormeerd.

In de Europese tabel van sondeerclassen worden de sondeerclassen ingedeeld naar de toepassing van de sondering, zie onderstaande tabel.

CONTINU ELEKTRISCH SONDEREN**Toepassing klassen volgens NEN-EN-ISO 22476-1:2012**

Toepassing Klasse	Test type	Gemeten parameter	Toegestane minimum nauwkeurigheid ^a	Maximum lengte tussen metingen	Gebruik	
					Grondsoort ^b	Interpretatie ^c
1	TE 2	Conus weerstand Mantel wrijving Waterspanning Helling Sondeerlengte	35 kPa of 5 % 5 kPa of 10 % 10kPa of 2 % 2° 0,1 m of 1%	20 mm	A	G, H
2	TE1 TE2	Conus weerstand Mantel wrijving Waterspanning Helling Sondeerlengte	100 kPa of 5 % 15 kPa of 15 % 25 kPa of 3 % 2° 0,1 m of 1 %	20 mm	A B C D	G, H* G, H G, H G, H
3	TE1 TE2	Conus weerstand Mantel wrijving Waterspanning ^d Helling Sondeerlengte	200 kPa of 5 % 25 kPa of 15 % 50 kPa of 5 % 5° 0,2 m of 2 %	50 mm	A B C D	G G, H* G, H G, H
4	TE1	Conus weerstand Mantel wrijving Sondeerlengte	500 kPa of 5 % 50 kPa of 20 % 0,2 m of 1 %	50 mm	A B C D	G* G* G* G*
NOOT 1 Richtlijnen voor gebruik van Tabel 2 zijn gegeven in bijlage F.						
NOOT 2 Voor uiterst slappe gronden maken soms nog hogere nauwkeurigheden noodzakelijk.						
^a De toegestane minimum nauwkeurigheid van de gemeten parameters is de grootste van de twee genoemde. De relatieve nauwkeurigheid geldt voor de gemeten waarde en niet voor het meetbereik. ^b Volgens ISO 14688-2: A Homogene gronden bestaande uit zeer slappe tot stijve kleien (en silt) ($q_c < 3$ MPa) B Gemengde bodemprofielen met slappe tot stijve kleien ($q_c \leq 3$ MPa) en matig vaste tot vaste zanden (conusweerstand $5 \text{ MPa} \leq q_c < 10 \text{ MPa}$) C Gemengde bodemprofielen met stijve kleien (conusweerstand $1,5 \text{ MPa} \leq q_c < 3 \text{ MPa}$) en zeer dichte zanden ($q_c > 20 \text{ MPa}$) D Zeer stijve tot harde kleien ($q_c \geq 3 \text{ MPa}$) en zeer vaste grove gronden ($q_c \geq 20 \text{ MPa}$) ^c G vaststelling bodemprofiel en bepaling van grondsoort met een laag niveau van onzekerheid G* indicatieve vaststelling bodemprofiel en bepaling van grondsoort met een hoog niveau van onzekerheid H interpretatie met betrekking tot ontwerp met een laag niveau van onzekerheid H* interpretatie met betrekking tot ontwerp met een hoog niveau van onzekerheid ^d Waterspanning kan alleen worden gemeten als TE2 wordt toegepast.						

Voor projecten, waarbij parameters op basis van Tabel 2.b NEN 9997-1 worden afgeleid, is een hoge nauwkeurigheidsklasse gewenst. Het is echter in een bodemgesteldheid met zowel zeer slappe grondlagen als zeer vaste zandlagen met hoge conusweerstand onmogelijk om aan de eisen van toepassing klasse 1 voldoen zoals ook blijkt uit de bovenstaande tabel. Het bij Fugro gehanteerde

CONTINU ELEKTRISCH SONDEREN

meetsysteem voor sonderen is bijzonder nauwkeurig door toepassing van digitale conussen, strikte kwaliteitscontroles en calibraties. In de praktijk is gebleken dat standaard Fugro sonderingen in de nieuwe norm tenminste in toepassingsklasse 3 vallen en voor een groot deel binnen klasse 2. Sonderingen volgens toepassingsklasse 3 in de nieuwe norm zijn vergelijkbaar met sonderingen volgens klasse 2 van de oude NEN 5140.

Toepassingklasse 1 sonderingen kunnen alleen met speciale gevoelige conussen met een beperkt meetbereik en een kleibodemprofiel met $q_c < 3$ MPa worden bereikt. In bodemprofielen waarin zowel zeer slappe lagen als zeer vaste lagen voorkomen kan de hoogste meetnauwkeurigheid van klasse 1 enigszins worden benaderd door aanvullende maatregelen en procedures. Toepassingklasse 2 sonderingen kunnen in bodemprofielen, waarin zowel zeer slappe lagen als zeer vaste lagen voorkomen, alleen worden verkregen door toepassing van digitale conussen met regelmatige calibraties, aanvullende uitvoeringsmaatregelen en kwaliteitscontroles. Toepassingklasse 1 is in deze bodem niet haalbaar. De enige praktische indicatie over de bereikte sondeerklasse is controle van calibraties en 0-puntsverlopen tussen het begin en eind van de sondering.

In de praktijk komt het af en toe voor dat sonderingen worden uitgevoerd, waarbij door de opdrachtgever is aangegeven dat de maaiveldhoogte niet ten opzichte van een vast referentiepeil (NAP) behoeft te worden vastgelegd. Deze sonderingen voldoen derhalve op dit punt niet aan **EN-ISO 22476-1**.

Klassenindeling NEN 5140

De norm NEN 5140 ging uit van vier kwaliteitsklassen. Voorafgaand aan de uitvoering diende een keuze te worden gemaakt binnen welke kwaliteitsklasse met bijbehorende toelaatbare meetonzekerheid het werk minimaal uitgevoerd moet worden. De klassenindeling heeft voornamelijk betrekking op de nauwkeurigheid van de gemeten conusweerstand, plaatselijke wrijvingsweerstand en diepte, zoals blijkt uit de onderstaande tabel.

klasse	Meetgrootheid	toelaatbare meetonzekerheid	meetinterval
1	Conusweerstand	0,05 MPa of 3%	20 mm
	Plaatselijke wrijvingsweerstand	0,01 MPa of 10%	
	Helling	2°	
	Sondeerdiepte	0,2 m of 1 %	
2	Conusweerstand	0,25 MPa of 5%	50 mm
	Plaatselijke wrijvingsweerstand	0,05 MPa of 15%	
	Helling	2°	
	Sondeerdiepte	0,2 m of 2 %	
3	Conusweerstand	0,5 MPa of 5%	100 mm
	Plaatselijke wrijvingsweerstand	0,05 MPa of 20%	
	Helling	5°	
	Sondeerdiepte	0,2 m of 2 %	
4	Conusweerstand	0,5 MPa of 5%	100 mm
	Plaatselijke wrijvingsweerstand	0,05 MPa of 20%	
	Sondeerlengte	0,1 m of 1%	
Opmerking: De toelaatbare meetonzekerheid is de grotere waarde van de absolute meetonzekerheid en de relatieve meetonzekerheid. De relatieve meetonzekerheid geldt voor de meetwaarde en niet voor het meetbereik.			

Vergelijking van de gespecificeerde nauwkeurigheden van de NEN 5140 en NEN-EN-ISO 22476-1 laat zien dat de nauwkeurigheid van de meest in NL gehanteerde sondeerklasse 2 volgens NEN 5140 iets hoger ligt dan die van de toepassingklasse 3 volgens de ISO norm.

5 Milieuhygiënisch onderzoek (verkennend bodemonderzoek)

Verantwoording

Titel: Milieuhygiënisch onderzoek: Project: Noord – West 380 kV
Deelgebied: 1
Mastnummer: 720

Projectnummer: B02032.000377.001

Referentienummer: T206878

Revisie: 1.0

Datum: 18 december 2014

Auteur(s): M.N.J. Meuwissen

Gecontroleerd door: C.W.F. Jansonius

Paraaf gecontroleerd:



Goedgekeurd door: J. Assink



Paraaf goedgekeurd:

Contact: TenneT380kVnw@arcadis.nl



INHOUDSOPGAVE

- 5.1. Inleiding
- 5.2. Vooronderzoek
- 5.3. Veld- en laboratoriumonderzoek
- 5.4. Resultaten veldonderzoek
- 5.5. Resultaten laboratoriumonderzoek
- 5.6. Evaluatie
- 5.7. Bijlagen H5
 - Bijlage 5-1: Tekening met situering boringen en peilbuis
 - Bijlage 5-2: Analysecertificaten
 - Bijlage 5-3: Toetsing analyseresultaten
 - Bijlage 5-4: Toetsingskader
 - Bijlage 5-5: Kwaliteitsborging
 - Bijlage 5-6: Veldwerkverklaring

5.1 *Inleiding*

5.1.1 *Algemeen*

De strategie voor de uitvoering van het verkennend bodemonderzoek voor de landbodem is gebaseerd op de NEN 5740, Bodem – Landbodem - Strategie voor het uitvoeren van verkennend bodemonderzoek – Onderzoek naar de milieuhygiënische kwaliteit van de bodem, uitgegeven door het Nederlands Normalisatie Instituut (NNI) januari 2009.

Naast een verkennend bodemonderzoek is een waterbodemonderzoek in de watergang op de locatie uitgevoerd. De strategie voor de uitvoering van het waterbodemonderzoek is gebaseerd op de NEN 5720, Bodem – Waterbodem – Strategie voor het uitvoeren van verkennend onderzoek- Onderzoek naar de milieuhygiënische kwaliteit van waterbodem en baggerspecie, uitgegeven door het Nederlands Normalisatie Instituut (NNI) november 2009.

5.1.2 *Aanleiding en doelstelling*

De aanleiding voor het uitvoeren van het verkennend bodemonderzoek en het waterbodemonderzoek is een bodemingreep. In verband hiermee is inzicht in de milieuhygiënische kwaliteit van de bodem (grond en grondwater) en waterbodem noodzakelijk.

De doelstelling van het onderzoek is het vaststellen van de milieuhygiënische bodemkwaliteit van de onderzoekslocatie. Het verkennend bodem- en waterbodemonderzoek is bedoeld om aan te tonen of er mogelijk sprake is van verontreinigde grond en slib.

5.1.3 *Kwaliteitsborging en onafhankelijkheid*

Voor informatie omtrent kwaliteitsborging, zie bijlage 5-5.

Voor de onafhankelijkheidsverklaring van de milieudeskundigen, zie bijlage 5-6.

5.1.4 *Opbouw van het rapport*

In het voorliggende rapport komen de volgende aspecten aan de orde:

- De resultaten van het vooronderzoek (paragraaf 5.2);
- De uitgevoerde veld- en laboratoriumwerkzaamheden (paragraaf 5.3);
- De resultaten van het veldonderzoek (paragraaf 5.4);
- De resultaten van het laboratoriumonderzoek en de interpretatie (paragraaf 5.5);
- Een evaluatie van de onderzoeksresultaten, toetsing van de gekozen onderzoekshypothese en conclusies en aanbevelingen (paragraaf 5.6).

De bijbehorende tekeningen, boorprofielen en analysecertificaten zijn als bijlage opgenomen.

5.2 *Vooronderzoek*

5.2.1 *Algemeen*

In deze paragraaf worden de resultaten van het vooronderzoek besproken. Dit resulteert in een hypothese over de mate van verdenking ten aanzien van bodemverontreiniging op de locatie.

Het vooronderzoek is uitgevoerd conform de NEN 5717 en 5725 met uitzondering van de financieel/juridische aspecten. De resultaten van het vooronderzoek zijn in de volgende paragrafen weergegeven.

5.2.2 *Locatiegegevens*

Voor gedetailleerde informatie van de locatie wordt verwezen naar hoofdstuk 1.

5.2.3 *Geraadpleegde bronnen*

Bij het verzamelen van de historische gegevens zijn verschillende bronnen geraadpleegd. In tabel 5.2.1 zijn de bronnen vermeld. Bij elke bron is een toelichting opgenomen. In paragraaf 5.2.4 zijn de resultaten van het vooronderzoek toegelicht.

Tabel 5.2.1: Overzicht geraadpleegde bronnen tijdens vooronderzoek

Bron	Korte toelichting
Provincie Groningen	Bodeminformatie van de provincie: http://geoservices.provinciegroningen.nl/Flamingo/Kaarten/bodeminformatie/
Waterschap Noorderzijlvest	Telefonisch contact dhr. Bakker en dhr. Van der Klok, 13 – 14 sept 2012
Overige bronnen (archieven)	Indien bovengenoemde bronnen hiertoe aanleiding geven, zijn de archiefbezoeken uitgevoerd om aanvullende informatie te verkrijgen

5.2.4 Resultaten dossieronderzoek

Uit de beschikbare gegevens, verkregen uit bovengenoemde bronnen (tabel 5.2.1), blijkt dat ter plaatse van de mastvoet geen (water-)bodemverontreiniging wordt verwacht. De aangetroffen informatie gaf geen aanleiding tot het uitvoeren van aanvullend (archief)onderzoek. De locatie kan derhalve beschouwd worden als onverdacht.

5.2.5 Resultaten terreininspectie

De terreininspectie is uitgevoerd door J. Uitham op 11-11-2013. Tijdens de terreininspectie zijn de volgende onderdelen aan de orde gekomen:

- Huidig terreingebruik;
- Verhardingen en vloeren;
- Boven- en ondergrondse tanks (en vul- en ontluuchtingspunten), stookplaatsen, (half)verhardingslagen, ophogingen, storthopen, dempingen en ontgravingen;
- Mogelijke asbestverdenking;
- Mogelijk gesprek met eigenaar en de resultaten hiervan.

Tijdens de terreininspectie zijn geen bijzonderheden aangetroffen.

Er zijn bij de milieukundige werkzaamheden en inspecties geen bijzonderheden waargenomen m.b.t. drainage (geen volledige drainage-inspectie uitgevoerd).

5.2.6 Bodemopbouw en geohydrologie

De regionale bodemopbouw is weergegeven in onderstaande tabel 5.2.2. De gegevens uit deze tabel zijn ontleend aan www.dinoloket.nl aangevuld met de lokale locatie specifieke gegevens zoals naar voren komt uit de sonderingen uitgevoerd in het kader van het geotechnische onderzoek (zie hoofdstuk 4) en de handboringen voor het cultuurtechnisch onderzoek (zie hoofdstuk 2).

Tabel 5.2.2: Regionale bodemopbouw

Globale diepte (m NAP)	Samenstelling	Geohydrologische eenheid	Formatie
0,53 tot -6,8	klei	deklaag	Naaldwijk
-6,8 tot -28	zand	watervoerende laag	Boxtel
-28 tot -33	klei	slechtdoorlatende laag	Peelo
-33 tot -40	zand	watervoerende laag	Peelo

Oppervlaktewaterpeilen

Het peil van het rond de mastlocatie gelegen oppervlaktewater bedraagt circa -0,96 m NAP. Dit is gebaseerd op het AHN2 (Algemeen Hoogtebestand Nederland) en de veldmetingen van het slootprofiel.

Freatisch grondwater

De Gemiddeld Hoogste Grondwaterstand (GHG) en Gemiddeld Laagste Grondwaterstand (GLG) geeft de grondwaterstandsfluctuatie zone aan. Deze kunnen in het veld terug te vinden zijn als hydromorfe profielkenmerken. Op basis van de hydromorfe profielkenmerken in boringen op de locatie is een gemiddelde GHG af te leiden van 0,55 m -mv en de GLG op 1,97 m -mv. Bij een maaiveldniveau van 0,53 m NAP komt dit overeen met een GHG van -0,02 m NAP en een GLG van -1,44 m NAP.

De in peilbuis 72001-1 met filterdiepte 1,5 tot 2,5 m -mv tijdens de veldwerkzaamheden opgenomen freatische stijghoogte is weergegeven in onderstaande tabel. De waarden ten opzichte van maaiveld zijn met de maaiveldhoogte van 0,59 m NAP bij de peilbuis (in het rapport afgerond op twee decimalen) vertaald naar een waarde ten opzichte van NAP.

Tabel 5.2.3: Ondiepe stijghoogte peilbuis 72001-1

Datum	Stijghoogte (m -mv)	Stijghoogte (m NAP)
11/11/2013	1,00	-0,41
11/25/2013	1,28	-0,69

De locatie is niet gelegen in een waterwingebied of boringsvrije zone.

5.2.7 Resultaten voorgaande bodemonderzoeken

Er zijn geen bodemonderzoeken bekend die zijn uitgevoerd op deze locatie, of de informatie over de bodemonderzoeken resulteert niet in een gewijzigde onderzoekshypothese of -strategie.

5.2.8 Opstelling onderzoekshypothese en onderzoeksstrategie

Conform de aanpak van de NEN 5740 dient, op basis van de resultaten van het vooronderzoek een onderzoekshypothese te worden vastgesteld. De hypothese geeft het volgende aan:

- Of de bodem naar verwachting wel of niet verontreinigd is;
- De aard van de verontreinigende stoffen;
- De plaats van voorkomen van de verontreinigende stoffen;
- Of de stoffen worden verwacht in grond en/of grondwater.

De onderzoekshypothese en onderzoeksstrategie voor het verkennend bodemonderzoek is onverdacht (ONV). De onderzoeksstrategie voor het verkennend waterbodemonderzoek is overig water, lintvormig, lichte onderzoeksinspanning (OLL).

In paragraaf 5.3 is de onderzoeksstrategie (boringen, peilbuizen en analyses) uitgewerkt in de vorm van een onderzoeksinspanning (veldwerk en laboratorium).

5.3 Veld- en laboratoriumonderzoek

5.3.1 Veldonderzoek

Het veldonderzoek is verricht op 7-11-2013 volgens de geldende richtlijnen. Het veldwerk heeft bestaan uit de volgende werkzaamheden:

- Het uitvoeren van tien boringen in de watergang;
- Het nemen van één waterbodemonster.

Onderstaande werkzaamheden zijn op 11-11-2013 verricht:

- Het uitvoeren van een terreininspectie;
- Het uitvoeren van 6 handboringen;
- Het zintuiglijk beoordelen van het bij de boringen vrijkomende bodemmateriaal op bodemkundige eigenschappen en op eventueel aanwezige verontreinigingskenmerken, inclusief eventuele asbestverdachte materialen;
- Het nemen van monsters van het bij de boringen vrijkomende bodemmateriaal. De monstertrajecten zijn weergegeven aan de rechterzijde van de boorprofielen in bijlage 1-1;
- Het plaatsen van een peilbuis met een filterlengte van 1,0 m in een van de diepere boorgaten en opnemen grondwaterstand;
- Het doorpompen van de peilbuis direct na plaatsing hiervan.

Onderstaande werkzaamheden zijn op 25-11-2013 verricht:

- Het opnemen van de grondwaterstand in de peilbuis;
- Het verrichten van veldmetingen: bepalen van de zuurgraad (pH) en het elektrisch geleidingsvermogen (Ec) van het grondwater;
- Het nemen van grondwatermonsters uit de peilbuis.

5.3.2 Laboratoriumonderzoek

Een overzicht van het aantal en van de verrichte laboratoriumanalyses is weergegeven in tabel 5.3.1 en 5.3.2.

Tabel 5.3.1: Overzicht veld- en laboratoriumonderzoek verkennend bodemonderzoek

Onderzoeks-Strategie	Aantal boringen en peilbuizen			Aantal en soort analyses			
	0,5 m -mv	4,0 m -mv	6,0 m -mv met peilbuis	Grond		Grondwater	
ONV	4	1	1	2	Standaardpakket grond incl. lutum en organische stof	1	Standaardpakket grondwater

* In de boorprofielen zijn nog 2 boringen opgenomen (boring 72007 en 72008). Deze boringen maken geen deel uit van het milieukundig bodemonderzoek, maar horen bij het civieltechnische en geohydrologisch onderzoek.

Tabel 5.3.2: Overzicht veld- en laboratoriumonderzoek waterbodemonderzoek

Boring	Monster	Analyse
720001bs	720001bs	Pakket A: Standaard waterbodemonderzoek regionale wateren

Voor de toegepaste methoden bij het laboratoriumonderzoek wordt verwezen naar bijlage 5-2.

5.3.3 Afwijkingen van de onderzoeksstrategie

Er zijn geen afwijkingen geweest van de onderzoeksstrategie.

5.4 Resultaten veldonderzoek

5.4.1 Bodemopbouw en grondwatergegevens

De resultaten van de bodemkundige beoordeling van de boringen zijn in bijlage 1-1 in de vorm van boorprofielen weergegeven. Op basis van deze boorprofielen kan de bodemopbouw als volgt worden beschreven.

- Vanaf maaiveld tot circa 3,5 à 3,6 m -mv bevindt zich sterk siltige n zwak zandige klei;
- Vanaf 3,5 à 3,6 m -mv tot 3,7 à 4,0 m -mv bevindt zich zeer fijn matig kleiig zand;
- Vanaf 3,7 à 4,0 m -mv tot 4,8 m -mv bevindt zich sterk siltige klei met zandlenzen;
- Vanaf 4,8 m -mv tot 5,5 m -mv bevindt zich zeer fijn matig kleiig zand;
- Vanaf 5,5 m -mv tot 6,0 m -mv (is maximale boordiepte) is zwak zandige klei aangetroffen.

In onderstaande tabel zijn de resultaten van de veldmetingen van het grondwater weergegeven.

Tabel 5.4.1: Resultaten veldmetingen grondwater

Peilbuis	Filterstelling (m -mv)	Grondwaterstand (m -mv)	pH (-)	Ec (µS/cm)
72001-1	1,5 – 2,5	1,28	7,49	770

5.4.2 Zintuiglijke waarnemingen

Tijdens het veldwerk zijn er zintuiglijk geen waarnemingen gedaan die duiden op een verontreiniging.

5.4.3 Monstersselectie

De selectie van de te analyseren grondmonsters, zoals genoemd in onderstaande tabel, heeft plaatsgevonden op basis van de in de voorgaande paragrafen genoemde resultaten van het veldonderzoek.

De monsters zijn dusdanig geselecteerd dat, na uitvoering van de analyses, een zo representatief mogelijk beeld verkregen wordt van de milieuhygiënische kwaliteit van boven- en ondergrond. Voor de situering van de boringen en peilbuis wordt verwezen naar bijlage 5-1.

Tabel 5.4.2: Monsteselectie

Monstercode	Monstertraject (m -mv)	Boringnummers	Analysepakket
MMbg01	0,0 – 0,5	72001-1, 72002-1, 72003-1, 72004-1, 72005-1, 72006-1, 72003-2, 72004-2, 72005-2, 72006-2	Standaardpakket grond incl. lutum en organische stof
MMog01	0,5 – 1,5	72001-3, 72001-4, 72002-3, 72002-4	Standaardpakket grond incl. lutum en organische stof

In het kader van het waterbodemonderzoek zijn in de watergang tien steken genomen, waaruit in het veld een mengmonster is samengesteld. Het betreft een mengmonster ter plaatse van de bouwweg. De waterbodem uit de boringen in de watergang (720001bs) is bemonsterd en geanalyseerd op het pakket A: Standaard waterbodem regionale wateren.

5.5 Resultaten laboratoriumonderzoek

5.5.1 Analyseresultaten

De analysecertificaten met de resultaten van het laboratoriumonderzoek en een toelichting op de toegepaste analysemethoden zijn weergegeven in bijlage 5-2. In bijlage 5-3 zijn de getoetste analyseresultaten weergegeven.

Op het analysecertificaat 2013146604/1 staat de volgende aantekening: *de conserveringstermijn voor minerale olie (GC) (voorbehandeling) is overschreden*. Vanwege de slechte afbreekbaarheid van minerale olie in de grond en het feit dat de monsters na monsternamen gekoeld zijn opgeslagen en getransporteerd, mag er van uit worden gegaan dat de resultaten van het milieukundig bodemonderzoek hierdoor niet zijn beïnvloed. Er is daarom hier geen sprake van een kritische afwijking.

5.5.2 Toetsingskader

Zie bijlage 5-4.

5.5.3 Overschrijdingen

Uit de toetsing van de gemeten waarden blijkt dat in enkele van de onderzochte monsters gehalten boven de toetsingswaarden zijn aangetroffen. Deze overschrijdingen zijn weergegeven in tabel 5.5.1 en 5.5.2 (grond), tabel 5.5.3 (grondwater) en tabel 5.5.4 (waterbodem).

Tabel 5.5.1: Overschrijdingen van de toetsingswaarden grondmonsters (Circulaire bodemsanering)

Monster	Monstertraject (m -mv)	Boringnummers	Mate van verontreiniging		
			> AW	>T	> I
MMbg01	0,0 – 0,5	72001-1, 72002-1, 72003-1, 72004-1, 72005-1, 72006-1, 72003-2, 72004-2, 72005-2, 72006-2	-	-	-
MMog01	0,5 – 1,5	72001-3, 72001-4, 72002-3, 72002-4	-	-	-

> AW : overschrijding van de Achtergrondwaarde

> T : overschrijding van de Tussenwaarde

> I : overschrijding van de Interventiewaarde

- : geen overschrijding

Tabel 5.5.2: Overschrijdingen van de toetsingswaarden grondmonsters (Besluit bodemkwaliteit)

Monster	Monstertraject (m -mv)	Boringnummers	Bodemkwaliteitsklasse generiek beleid			Oordeel*
			> AW	> MWw	>MWi	
MMbg01	0,0 – 0,5	72001-1, 72002-1, 72003-1, 72004-1, 72005-1, 72006-1, 72003-2, 72004-2, 72005-2, 72006-2	-	-	-	Achtergrondwaarde

MMog01	0,5 – 1,5	72001-3, 72001-4, 72002-3, 72002-4	-	-	-	Achtergrondwaarde
--------	-----------	---------------------------------------	---	---	---	-------------------

- > AW : overschrijding van de Achtergrondwaarde
 > MWw : overschrijding van de maximale waarde Wonen
 > MWi : overschrijding van de maximale waarde Industrie
 - : geen overschrijding
 * : het betreft hier een indicatief oordeel van de af te voeren grond

Tabel 5.5.3: Overschrijdingen van toetsingswaarden grondwatermonsters (Circulaire bodemsanering)

Peilbuis	Filterstelling (m -mv)	Mate van verontreiniging		
		> S	> T	> I
72001-1	1,5 – 2,5	Barium	-	-

- > S : overschrijding van de Streefwaarde
 > T : overschrijding van de Tussenwaarde
 > I : overschrijding van de Interventiewaarde
 - : geen overschrijding

Tabel 5.5.4 Overschrijdingen van toetsingswaarden waterbodemonsters (Besluit Bodemkwaliteit)

Monster	Toetsing verspreiding op aangrenzend perceel	Toetsing toepassen in oppervlaktewater
720001bs	Verspreidbaar	Klasse A

Conclusie

In de grond zijn geen verontreinigingen aangetoond. In het grondwater is een lichte verhoging van de parameter barium aangetoond. Licht verhoogde concentraties barium komen vaker voor in de omgeving en zijn van nature aanwezig.

De waterbodem is beoordeeld als 'verspreidbaar' en 'Klasse A'.

5.6 Evaluatie

5.6.1 Algemeen

In dit hoofdstuk vindt de evaluatie plaats van de resultaten van het veld- en laboratoriumonderzoek. Op basis hiervan is de milieuhygiënische kwaliteit van de bodem (grond, grondwater en waterbodem) beschreven.

5.6.2 Milieuhygiënische kwaliteit van de bodem

Uit de resultaten van het laboratoriumonderzoek blijkt het volgende:

- In de boven- en ondergrond zijn geen verontreinigingen aangetoond;
- In het grondwater is een lichte verhoging met de parameter barium aangetoond;
- De waterbodem is beoordeeld als 'verspreidbaar' en 'Klasse A'.

5.6.3 Conclusies en aanbevelingen

Uit het uitgevoerde bodemonderzoek kan het volgende worden geconcludeerd:

- Visueel zijn er in de boorprofielen geen aanwijzingen dat er sprake is van bodemverontreiniging;
- Op basis van de gemeten gehalten in grond en grondwater wordt de hypothese 'onverdacht' bevestigd;
- In zowel grond als grondwater wordt voor geen van de geanalyseerde parameters de waarde voor nader onderzoek (tussenwaarde) of de interventiewaarde overschreden;
- De waterbodem in de watergang is beoordeeld als 'verspreidbaar' en 'Klasse A';
- De gevonden gehalten in de bodem vormen in milieuhygiënische zin geen belemmering voor het toekomstige gebruik van de locatie.

Indien er grond van de locatie vrijkomt voor hergebruik elders, moet er rekening mee worden gehouden dat deze niet zonder meer vrij toepasbaar is. Op hergebruik van grond en baggerspecie is het Besluit bodemkwaliteit van toepassing. Hiervoor geldt een andere onderzoeksstrategie.

5.7 *Bijlagen H5*

Bijlage 5-1: Tekening met situering boringen en peilbuis

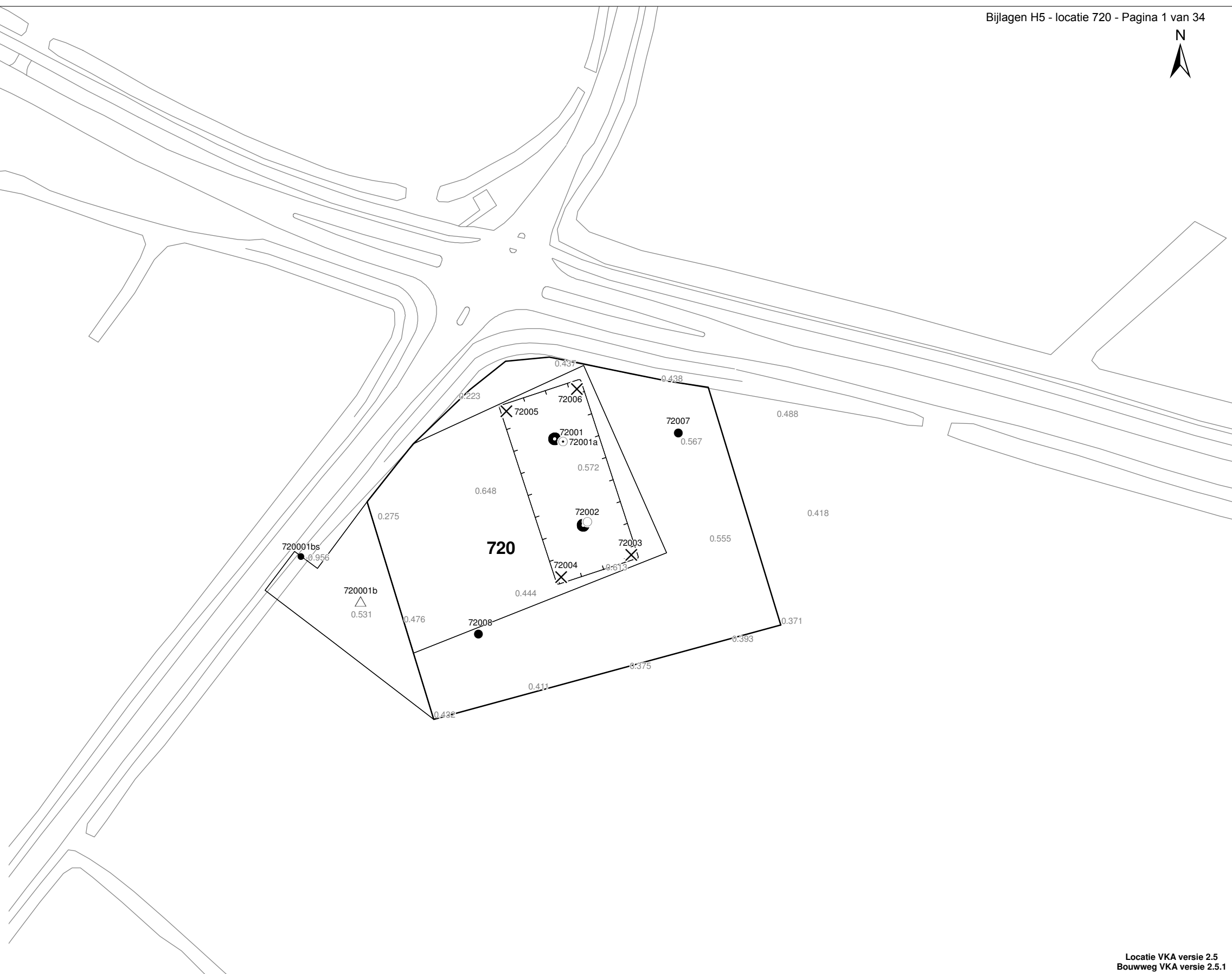
Bijlage 5-2: Analysecertificaten

Bijlage 5-3: Toetsing analyseresultaten

Bijlage 5-4: Toetsingskader

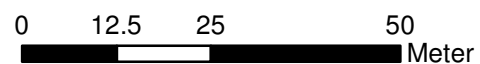
Bijlage 5-5: Kwaliteitsborging

Bijlage 5-6: Veldwerkverklaring



Verklaring

- Werkterrein + bouwweg
- Bouwput
- Masten
- Locatie handsondering met boring bouwwegen
- Locatie boring bouwwegen
- Locatie boring tot 0,50 m-mv
- Locatie boring tot 1,20 m-mv
- Locatie boring tot 4,00 m-mv
- Locatie boring + peilbuis
- Locatie slibmonster (Locatie)
- Locatie slibmonster (Bouwweg)



Locatie VKA versie 2.5
Bouwweg VKA versie 2.5.1

TITEL		BOORPUNTEN KAART MAST :		720	
		Noord - West 380 kV			
STATUS	GETEKEND DOOR	AFD.	PAR.	OPDRACHTGEVER	
	T. Cornea			TenneT	
	GECONTROLEERD DOOR	AFD.	PAR.	OMSCHRIJVING WIJZIGING	GETEKEND BIJ
	E. Aldershof				ARCADIS
	VOOR AKKOORD	AFD.	PAR.	SCHAAL	DATUM 1e UITGAVE
	M. van Driel			1:1000	03.04.2014
				DATUM WIJZIGING	
VAKGEBIED	TEK. SOORT	PROJECT NR.	FORMAT	NUMMER	WLIZ. NR.
			A3	Mast nr. 720	1

Arcadis Assen
T.a.v. Mw. M. de Lange
Postbus 63
9400 AB ASSEN

Analyscertificaat

Datum: 22-11-2013

Hierbij ontvangt u de resultaten van het navolgende laboratoriumonderzoek.

Certificaatnummer/Versie	2013146604/1
Uw project/verslagnummer	720
Uw projectnaam	
Uw ordernummer	B02032.000377
Monster(s) ontvangen	15-11-2013

Dit certificaat mag uitsluitend in zijn geheel worden gereproduceerd.

De grondmonsters worden tot 6 weken na datum ontvangst bewaard en watermonsters tot 2 weken na datum ontvangst. Zonder tegenbericht worden de monsters nadien afgevoerd.

Indien de monsters langer bewaard dienen te blijven verzoeken wij U dit exemplaar uiterlijk 1 week voor afloop van de standaardbewaarperiode ondertekend aan ons te retourneren. Voor de kosten van het langer bewaren van monsters verwijzen wij naar de prijslijst.

Bewaren tot:

Datum:


Naam:

Handtekening:

Wij vertrouwen erop uw opdracht hiermee naar verwachting te hebben uitgevoerd, mocht U naar aanleiding van dit analysecertificaat nog vragen hebben verzoeken wij U contact op te nemen met de afdeling Verkoop en Advies.

Met vriendelijke groet,

Eurofins Analytico B.V.



Ing. A. Veldhuizen
Technical Manager

Eurofins Analytico B.V.

Gildeweg 44-46
3771 NB Barneveld
P.O. Box 459
3770 AL Barneveld NL

Tel. +31 (0)34 242 63 00
Fax +31 (0)34 242 63 99
E-mail info-env@eurofins.nl
Site www.eurofins.nl

BNP Paribas S.A. 227 9245 25
VAT/BTW No. NL 8043.14.883.B01
KvK No. 09088623
IBAN: NL71BNPA0227924525
BIC: BNPANL2A

Eurofins Analytico B.V. is erkend door het Vlaamse Gewest (OVAM en Dep. LNE), het Brusselse Gewest (BIM), het Waalse Gewest (DGRNE-OWD) en door de overheden van Frankrijk en Luxemburg (MEV).

Analysecertificaat

Uw project/verslagnummer	720	Certificaatnummer/Versie	2013146604/1
Uw projectnaam		Startdatum	15-11-2013
Uw ordernummer	B02032.000377	Rapportagedatum	22-11-2013/23:26
Datum monstername	11-11-2013	Bijlage	A, B, C, D
Monsternemer	J. Uitham	Pagina	1/2
Monstermatrix	Grond; Grond (AS3000)		
Projectcode	2794 - Arcadis - TenneT Noord-West 380 kV		

Analyse	Eenheid	1	2
Voorbehandeling			
Cryogeen malen AS3000		Uitgevoerd	Uitgevoerd
Bodemkundige analyses			
S Droge stof	% (m/m)	80.2	73.2
S Organische stof	% (m/m) ds	2.3	1.2
Q Gloeirest	% (m/m) ds	96.2	97.4
S Korrelgrootte < 2 µm (Lutum)	% (m/m) ds	20.7	20.6
Metalen			
S Barium (Ba)	mg/kg ds	25	<20
S Cadmium (Cd)	mg/kg ds	0.22	<0.20
S Kobalt (Co)	mg/kg ds	5.7	4.5
S Koper (Cu)	mg/kg ds	7.4	6.0
S Kwik (Hg)	mg/kg ds	0.085	<0.050
S Molybdeen (Mo)	mg/kg ds	<1.5	<1.5
S Nikkel (Ni)	mg/kg ds	18	14
S Lood (Pb)	mg/kg ds	17	12
S Zink (Zn)	mg/kg ds	49	42
Minerale olie			
Minerale olie (C10-C12)	mg/kg ds	4.8	5.0
Minerale olie (C12-C16)	mg/kg ds	6.1	<5.0
Minerale olie (C16-C21)	mg/kg ds	<5.0	<5.0
Minerale olie (C21-C30)	mg/kg ds	<11	<11
Minerale olie (C30-C35)	mg/kg ds	<5.0	<5.0
Minerale olie (C35-C40)	mg/kg ds	<6.0	<6.0
S Minerale olie totaal (C10-C40)	mg/kg ds	<35	<35
Polychloorbifenylen, PCB			
S PCB 28	mg/kg ds	<0.0010	<0.0010
S PCB 52	mg/kg ds	<0.0010	<0.0010
S PCB 101	mg/kg ds	<0.0010	<0.0010
S PCB 118	mg/kg ds	<0.0010	<0.0010

Nr. Monsteromschrijving

1	72001 (0-30) 72002 (0-35) 72003 (0-30) 72003 (30-50) 72004 (0-30) 72004 (30-50) 72005 (0-30) 72005 (
2	72001 (50-90) 72001 (90-140) 72002 (50-100) 72002 (100-150)

Analytico-nr.

 7864947
7864948

Q: door RvA geaccrediteerde verrichting

A: AP04 erkende verrichting

S: AS 3000 erkende verrichting

Dit certificaat mag uitsluitend in zijn geheel worden gereproduceerd.

Eurofins Analytico B.V.

 Gildeweg 44-46
3771 NB Barneveld
P.O. Box 459
3770 AL Barneveld NL
Tel. +31 (0)34 242 63 00
Fax +31 (0)34 242 63 99
E-mail info-env@eurofins.nl
Site www.eurofins.nl

 BNP Paribas S.A. 227 9245 25
VAT/BTW No. NL 8043.14.883.B01
KvK No. 09088623
IBAN: NL71BNP0227924525
BIC: BNPANL2A

Eurofins Analytico B.V. is erkend door het Vlaamse Gewest (OVAM en Dep. LNE), het Brusselse Gewest (BIM), het Waalse Gewest (DGRNE-OWD) en door de overheden van Frankrijk en Luxemburg (MEV).



Analysecertificaat

Uw project/verslagnummer	720	Certificaatnummer/Versie	2013146604/1
Uw projectnaam		Startdatum	15-11-2013
Uw ordernummer	B02032.000377	Rapportagedatum	22-11-2013/23:26
Datum monstername	11-11-2013	Bijlage	A, B, C, D
Monsternemer	J. Uitham	Pagina	2/2
Monstermatrix	Grond; Grond (AS3000)		
Projectcode	2794 - Arcadis - TenneT Noord-West 380 kV		

Analyse	Eenheid	1	2
S PCB 138	mg/kg ds	<0.0010	<0.0010
S PCB 153	mg/kg ds	<0.0010	<0.0010
S PCB 180	mg/kg ds	<0.0010	<0.0010
S PCB (som 7) (factor 0,7)	mg/kg ds	0.0049 ¹⁾	0.0049 ¹⁾
Polycyclische Aromatische Koolwaterstoffen, PAK			
S Naftaleen	mg/kg ds	<0.050	<0.050
S Fenanthreen	mg/kg ds	<0.050	<0.050
S Anthraceen	mg/kg ds	<0.050	<0.050
S Fluorantheen	mg/kg ds	<0.050	<0.050
S Benzo(a)anthraceen	mg/kg ds	<0.050	<0.050
S Chryseen	mg/kg ds	<0.050	<0.050
S Benzo(k)fluorantheen	mg/kg ds	<0.050	<0.050
S Benzo(a)pyreen	mg/kg ds	<0.050	<0.050
S Benzo(ghi)peryleen	mg/kg ds	<0.050	<0.050
S Indeno(123-cd)pyreen	mg/kg ds	<0.050	<0.050
S PAK VROM (10) (factor 0,7)	mg/kg ds	0.35 ¹⁾	0.35 ¹⁾

Nr. Monsteromschrijving

1	72001 (0-30) 72002 (0-35) 72003 (0-30) 72003 (30-50) 72004 (0-30) 72004 (30-50) 72005 (0-30) 72005 (
2	72001 (50-90) 72001 (90-140) 72002 (50-100) 72002 (100-150)

Analytico-nr.

7864947
7864948

Eurofins Analytico B.V.



Q: door RvA geaccrediteerde verrichting
A: AP04 erkende verrichting
S: AS 3000 erkende verrichting

Dit certificaat mag uitsluitend in zijn geheel worden gereproduceerd.

Akkoord
Pr.coörd.



Gildeweg 44-46
3771 NB Barneveld
P.O. Box 459
3770 AL Barneveld NL
Tel. +31 (0)34 242 63 00
Fax +31 (0)34 242 63 99
E-mail info-env@eurofins.nl
Site www.eurofins.nl

BNP Paribas S.A. 227 9245 25
VAT/BTW No. NL 8043.14.883.B01
KvK No. 09088623
IBAN: NL71BNP00227924525
BIC: BNPANL2A

Eurofins Analytico B.V. is erkend door het Vlaamse Gewest (OVAM en Dep. LNE), het Brusselse Gewest (BIM), het Waalse Gewest (DGRNE-OWD) en door de overheden van Frankrijk en Luxemburg (MEV).

Bijlage (A) met deelmonsterinformatie behorende bij analysecertificaat 2013146604/1

Pagina 1/1

Analytico-nr.	Boornr	Omschrijving	Van	Tot	Barcode	Monsteromschrijving
7864947	72003	1	0	30	0531402561	72001 (0-30) 72002 (0-35) 7200:
7864947	72004	1	0	30	0531402564	
7864947	72005	1	0	30	0531403364	
7864947	72006	1	0	30	0531403368	
7864947	72003	2	30	50	0531402557	
7864947	72004	2	30	50	0531403365	
7864947	72005	2	30	50	0531402563	
7864947	72006	2	30	50	0531402560	
7864947	72001	1	0	30	0531402562	
7864947	72002	1	0	35	0531403058	
7864948	72001	3	50	90	0531403369	72001 (50-90) 72001 (90-140) 7:
7864948	72002	3	50	100	0531403060	
7864948	72001	4	90	140	0531402553	
7864948	72002	4	100	150	0531402602	



Eurofins Analytico B.V.

Gildeweg 44-46
3771 NB Barneveld
P.O. Box 459
3770 AL Barneveld NL
Tel. +31 (0)34 242 63 00
Fax +31 (0)34 242 63 99
E-mail info-env@eurofins.nl
Site www.eurofins.nl

BNP Paribas S.A. 227 9245 25
VRT/BTW No. NL 8043.14.883.B01
KvK No. 09088623
IBAN: NL71BNPA0227924525
BIC: BNPANL2A

Eurofins Analytico B.V. is erkend door het Vlaamse Gewest (OVAM en Dep. LNE), het Brusselse Gewest (BIM), het Waalse Gewest (DGRNE-OWD) en door de overheden van Frankrijk en Luxemburg (MEV).

Bijlage (B) met opmerkingen behorende bij analysecertificaat 2013146604/1

Pagina 1/1

Opmerking 1)De toetswaarde van de som is gelijk aan de sommatie van $0,7 \cdot RG$ **Eurofins Analytico B.V.**

Gildeweg 44-46 Tel. +31 (0)34 242 63 00
3771 NB Barneveld Fax +31 (0)34 242 63 99
P.O. Box 459 E-mail info-env@eurofins.nl
3770 AL Barneveld NL Site www.eurofins.nl

BNP Paribas S.A. 227 9245 25
VAT/BTW No. NL 8043.14.883.B01
KvK No. 09088623
IBAN: NL71BNPA0227924525
BIC: BNPANL2A

Eurofins Analytico B.V. is erkend door het Vlaamse Gewest (OVAM en Dep. LNE), het Brusselse Gewest (BIM), het Waalse Gewest (DGRNE-OWD) en door de overheden van Frankrijk en Luxemburg (MEV).

Bijlage (C) met methodeverwijzingen behorende bij analysecertificaat 2013146604/1

Pagina 1/1

Analyse	Methode	Techniek	Referentiemethode
Cryogeen malen AS3000	W0106	Voorbehandeling	Cf. AS3000
Droge Stof	W0104	Gravimetrie	Cf. pb 3010-2 en Gw. NEN-ISO 11465
Organische stof (gloeirest)	W0109	Gravimetrie	Cf. pb 3010-3 en cf. NEN 5754
Lutum (fractie < 2 μ m)	W0171	Sedimentatie	Cf. pb 3010-4 en cf. NEN 5753
Barium (Ba)	W0423	ICP-MS	Cf. pb 3010-5 en cf. NEN-EN-ISO 17294-2
Cadmium (Cd)	W0423	ICP-MS	Cf. pb 3010-5 en cf. NEN-EN-ISO 17294-2
Kobalt (Co)	W0423	ICP-MS	Cf. pb 3010-5 en cf. NEN-EN-ISO 17294-2
Koper (Cu)	W0423	ICP-MS	Cf. pb 3010-5 en cf. NEN-EN-ISO 17294-2
Kwik (Hg)	W0423	ICP-MS	Cf. pb 3010-5 en cf. NEN-EN-ISO 17294-2
Molybdeen (Mo)	W0423	ICP-MS	Cf. pb 3010-5 en cf. NEN-EN-ISO 17294-2
Nikkel (Ni)	W0423	ICP-MS	Cf. pb 3010-5 en cf. NEN-EN-ISO 17294-2
Lood (Pb)	W0423	ICP-MS	Cf. pb 3010-5 en cf. NEN-EN-ISO 17294-2
Zink (Zn)	W0423	ICP-MS	Cf. pb 3010-5 en cf. NEN-EN-ISO 17294-2
Minerale Olie (GC) (C10 - C40)	W0202	GC-FID	Cf. pb 3010-7 en cf. NEN 6978
PCB (7)	W0271	GC-MS	Cf. pb 3010-8 en gw. NEN 6980
PAK som AS3000/AP04	W0271	GC-MS	Cf. pb. 3010-6 en gw. NEN-ISO 18287
PAK (10 VROM)	W0271	GC-MS	Cf. pb. 3010-6 en gw. NEN-ISO 18287

Eurofins Analytico B.V.

Gildeweg 44-46
3771 NB Barneveld
P.O. Box 459
3770 AL Barneveld NL

Tel. +31 (0)34 242 63 00
Fax +31 (0)34 242 63 99
E-mail info-env@eurofins.nl
Site www.eurofins.nl

BNP Paribas S.A. 227 9245 25
VAT/BTW No. NL 8043.14.883.B01
KvK No. 09088623
IBAN: NL71BNPA0227924525
BIC: BNPANL2A

Eurofins Analytico B.V. is erkend door het Vlaamse Gewest (OVAM en Dep. LNE), het Brusselse Gewest (BIM), het Waalse Gewest (DGRNE-OWD) en door de overheden van Frankrijk en Luxemburg (MEV).

Bijlage (D) opmerkingen aangaande de monstername en conserveringstermijn 2013146604/1

Pagina 1/1

Er zijn verschillen met de richtlijnen geconstateerd die de betrouwbaarheid van de resultaten van onderstaande monsters of analyses mogelijk hebben beïnvloed.

Analyse

De conserveringstermijn is voor de betreffende analyse overschreden.

Minerale Olie (GC) (Voorbehandeling)

Analytico-nr.

7864947

7864948

Eurofins Analytico B.V.

Gildeweg 44-46
3771 NB Barneveld
P.O. Box 459
3770 AL Barneveld NL

Tel. +31 (0)34 242 63 00
Fax +31 (0)34 242 63 99
E-mail info-env@eurofins.nl
Site www.eurofins.nl

BNP Paribas S.A. 227 9245 25
VAT/BTW No. NL 8043.14.883.B01
KvK No. 09088623
IBAN: NL71BNP0227924525
BIC: BNPANL2A

Eurofins Analytico B.V. is erkend door het Vlaamse Gewest (OVAM en Dep. LNE), het Brusselse Gewest (BIM), het Waalse Gewest (DGRNE-OWD) en door de overheden van Frankrijk en Luxemburg (MEV).



Arcadis Assen
T.a.v. Mw. M. de Lange
Postbus 63
9400 AB ASSEN

Analyscertificaat

Datum: 21-11-2013

Hierbij ontvangt u de resultaten van het navolgende laboratoriumonderzoek.

Certificaatnummer/Versie	2013146606/1
Uw project/verslagnummer	720
Uw projectnaam	
Uw ordernummer	B02032.000377
Monster(s) ontvangen	15-11-2013

Dit certificaat mag uitsluitend in zijn geheel worden gereproduceerd.

De grondmonsters worden tot 6 weken na datum ontvangst bewaard en watermonsters tot 2 weken na datum ontvangst. Zonder tegenbericht worden de monsters nadien afgevoerd.

Indien de monsters langer bewaard dienen te blijven verzoeken wij U dit exemplaar uiterlijk 1 week voor afloop van de standaardbewaarperiode ondertekend aan ons te retourneren. Voor de kosten van het langer bewaren van monsters verwijzen wij naar de prijslijst.

Bewaren tot:

Datum:

Naam:

Handtekening:

Wij vertrouwen erop uw opdracht hiermee naar verwachting te hebben uitgevoerd, mocht U naar aanleiding van dit analysecertificaat nog vragen hebben verzoeken wij U contact op te nemen met de afdeling Verkoop en Advies.

Met vriendelijke groet,

Eurofins Analytico B.V.



Ing. A. Veldhuizen
Technical Manager

Eurofins Analytico B.V.

Gildeweg 44-46
3771 NB Barneveld
P.O. Box 459
3770 AL Barneveld NL

Tel. +31 (0)34 242 63 00
Fax +31 (0)34 242 63 99
E-mail info-env@eurofins.nl
Site www.eurofins.nl

BNP Paribas S.A. 227 9245 25
VAT/BTW No. NL 8043.14.883.B01
KvK No. 09088623
IBAN: NL71BNPA0227924525
BIC: BNPANL2A

Eurofins Analytico B.V. is erkend door het Vlaamse Gewest (OVAM en Dep. LNE), het Brusselse Gewest (BIM), het Waalse Gewest (DGRNE-OWD) en door de overheden van Frankrijk en Luxemburg (MEV).

Analysecertificaat

Uw project/verslagnummer	720	Certificaatnummer/Versie	2013146606/1
Uw projectnaam		Startdatum	15-11-2013
Uw ordernummer	B02032.000377	Rapportagedatum	21-11-2013/11:56
Datum monstername	07-11-2013	Bijlage	A, B, C
Monsternemer	J. Uitham	Pagina	1/2
Monstermatrix	Grond; Waterbodem (AS3000)		
Projectcode	2794 - Arcadis - TenneT Noord-West 380 kV		

Analyse	Eenheid	1
---------	---------	---

Bodemkundige analyses

S	Droge stof	% (m/m)	37.0
S	Organische stof	% (m/m) ds	3.9
S	Gloeirest	% (m/m) ds	94.2
S	Korrelgrootte < 2 µm	% (m/m) ds	28.1

Metalen

S	Barium (Ba)	mg/kg ds	23
S	Cadmium (Cd)	mg/kg ds	<0.20
S	Kobalt (Co)	mg/kg ds	5.2
S	Koper (Cu)	mg/kg ds	8.0
S	Kwik (Hg)	mg/kg ds	<0.050
S	Molybdeen (Mo)	mg/kg ds	<1.5
S	Nikkel (Ni)	mg/kg ds	17
S	Lood (Pb)	mg/kg ds	15
S	Zink (Zn)	mg/kg ds	54

Minerale olie

	Minerale olie (C10-C12)	mg/kg ds	<3.0
	Minerale olie (C12-C16)	mg/kg ds	<5.0
	Minerale olie (C16-C21)	mg/kg ds	14
	Minerale olie (C21-C30)	mg/kg ds	59
	Minerale olie (C30-C35)	mg/kg ds	79
	Minerale olie (C35-C40)	mg/kg ds	21
S	Minerale olie totaal (C10-C40)	mg/kg ds	180
	Chromatogram olie (GC)		Zie bijl.

Polychloorbifenylen, PCB

S	PCB 28	mg/kg ds	<0.0010
S	PCB 52	mg/kg ds	<0.0010
S	PCB 101	mg/kg ds	<0.0010
S	PCB 118	mg/kg ds	<0.0010
S	PCB 138	mg/kg ds	<0.0010

Nr. Monsteromschrijving

1 720001bs (35-45)

Analytico-nr.
7864949

Q: door RvA geaccrediteerde verrichting
A: AP04 erkende verrichting
S: AS 3000 erkende verrichting

Dit certificaat mag uitsluitend in zijn geheel worden gereproduceerd.

Eurofins Analytico B.V.

Gildeweg 44-46
3771 NB Barneveld
P.O. Box 459
3770 AL Barneveld NL
Tel. +31 (0)34 242 63 00
Fax +31 (0)34 242 63 99
E-mail info-env@eurofins.nl
Site www.eurofins.nl

BNP Paribas S.A. 227 9245 25
VAT/BTW No. NL 8043.14.883.B01
KvK No. 09088623
IBAN: NL71BNP0227924525
BIC: BNPANL2A

Eurofins Analytico B.V. is erkend door het Vlaamse Gewest (OVAM en Dep. LNE), het Brusselse Gewest (BIM), het Waalse Gewest (DGRNE-OWD) en door de overheden van Frankrijk en Luxemburg (MEV).



Analysecertificaat

Uw project/verslagnummer	720	Certificaatnummer/Versie	2013146606/1
Uw projectnaam		Startdatum	15-11-2013
Uw ordernummer	B02032.000377	Rapportagedatum	21-11-2013/11:56
Datum monstername	07-11-2013	Bijlage	A, B, C
Monsternemer	J. Uitham	Pagina	2/2
Monstermatrix	Grond; Waterbodem (AS3000)		
Projectcode	2794 - Arcadis - TenneT Noord-West 380 kV		

Analyse	Eenheid	1
S PCB 153	mg/kg ds	<0.0010
S PCB 180	mg/kg ds	<0.0010
S PCB (som 7) (factor 0,7)	mg/kg ds	0.0049 ¹⁾

Polycyclische Aromatische Koolwaterstoffen, PAK

S Naftaleen	mg/kg ds	0.059
S Fenanthreen	mg/kg ds	<0.050
S Anthraceen	mg/kg ds	<0.050
S Fluorantheen	mg/kg ds	0.075
S Benzo(a)anthraceen	mg/kg ds	<0.050
S Chryseen	mg/kg ds	0.053
S Benzo(k)fluorantheen	mg/kg ds	<0.050
S Benzo(a)pyreen	mg/kg ds	<0.050
S Benzo(ghi)peryleen	mg/kg ds	<0.050
S Indeno(123-cd)pyreen	mg/kg ds	<0.050
S PAK VROM (10) (factor 0,7)	mg/kg ds	0.43

Nr. **Monsteromschrijving**
1 720001bs (35-45)

Analytico-nr.
7864949

Eurofins Analytico B.V.



Q: door RvA geaccrediteerde verrichting
A: AP04 erkende verrichting
S: AS 3000 erkende verrichting

Dit certificaat mag uitsluitend in zijn geheel worden gereproduceerd.

Akkoord
Pr.coörd.



Gildeweg 44-46
3771 NB Barneveld
P.O. Box 459
3770 AL Barneveld NL
Tel. +31 (0)34 242 63 00
Fax +31 (0)34 242 63 99
E-mail info-env@eurofins.nl
Site www.eurofins.nl

BNP Paribas S.A. 227 9245 25
VAT/BTW No. NL 8043.14.883.B01
KvK No. 09088623
IBAN: NL71BNP0227924525
BIC: BNPANL2A

Eurofins Analytico B.V. is erkend door het Vlaamse Gewest (OVAM en Dep. LNE), het Brusselse Gewest (BIM), het Waalse Gewest (DGRNE-OWD) en door de overheden van Frankrijk en Luxemburg (MEV).

Bijlage (A) met deelmonsterinformatie behorende bij analysecertificaat 2013146606/1

Pagina 1/1

Analytico-nr.	Boornr	Omschrijving	Van	Tot	Barcode	Monsteromschrijving
7864949	720001bs	1	35	45	0531403050	720001bs (35-45)



Eurofins Analytico B.V.

Gildeweg 44-46
3771 NB Barneveld
P.O. Box 459
3770 AL Barneveld NL
Tel. +31 (0)34 242 63 00
Fax +31 (0)34 242 63 99
E-mail info-env@eurofins.nl
Site www.eurofins.nl

BNP Paribas S.A. 227 9245 25
VAT/BTW No. NL 8043.14.883.B01
KvK No. 09088623
IBAN: NL71BNPA0227924525
BIC: BNPANL2A

Eurofins Analytico B.V. is erkend door het Vlaamse Gewest (OVAM en Dep. LNE), het Brusselse Gewest (BIM), het Waalse Gewest (DGRNE-OWD) en door de overheden van Frankrijk en Luxemburg (MEV).

Bijlage (B) met opmerkingen behorende bij analysecertificaat 2013146606/1

Pagina 1/1

Opmerking 1)De toetswaarde van de som is gelijk aan de sommatie van $0,7 \cdot RG$ **Eurofins Analytico B.V.**

Gildeweg 44-46 Tel. +31 (0)34 242 63 00
3771 NB Barneveld Fax +31 (0)34 242 63 99
P.O. Box 459 E-mail info-env@eurofins.nl
3770 AL Barneveld NL Site www.eurofins.nl

BNP Paribas S.A. 227 9245 25
VAT/BTW No. NL 8043.14.883.B01
KvK No. 09088623
IBAN: NL71BNPA0227924525
BIC: BNPANL2A

Eurofins Analytico B.V. is erkend door het Vlaamse Gewest (OVAM en Dep. LNE), het Brusselse Gewest (BIM), het Waalse Gewest (DGRNE-OWD) en door de overheden van Frankrijk en Luxemburg (MEV).

Bijlage (C) met methodeverwijzingen behorende bij analysecertificaat 2013146606/1

Pagina 1/1

Analyse	Methode	Techniek	Referentiemethode
Droge stof	W0104	Gravimetrie	Cf. pb 3210-1 en cf. NEN-EN 12880
Organische stof (gloeirest)	W0109	ICP-AES	Cf. 3210-2a/b en cf. NEN 5754/EN 12879
Lutum (fractie < 2 μ m) (sedimentatie)	W0173	Sedimentatie	Cf. pb 3210-3 en cf. NEN 5753
Barium (Ba)	W0423	ICP-MS	Cf. NEN-EN-ISO 17294-2
Cadmium (Cd)	W0423	ICP-MS	Cf. pb 3210-4/3250-1 & NEN-EN-ISO 17294-2
Kobalt (Co)	W0423	ICP-MS	Cf. pb 3210-4/3250-1 & NEN-EN-ISO 17294-2
Koper (Cu)	W0423	ICP-MS	Cf. pb 3210-4/3250-1 & NEN-EN-ISO 17294-2
Kwik (Hg)	W0423	ICP-MS	Cf. pb 3210-4/3250-1 & NEN-EN-ISO 17294-2
Molybdeen (Mo)	W0423	ICP-MS	Cf. pb 3210-4/3250-1 & NEN-EN-ISO 17294-2
Nikkel (Ni)	W0423	ICP-MS	Cf. pb 3210-4/3250-1 & NEN-EN-ISO 17294-2
Lood (Pb)	W0423	ICP-MS	Cf. pb 3210-4/3250-1 & NEN-EN-ISO 17294-2
Zink (Zn)	W0423	ICP-MS	Cf. pb 3210-4/3250-1 & NEN-EN-ISO 17294-2
Minerale olie (GC) (C10 - C40)	W0202	GC-FID	Cf. pb 3210-6 en cf. NEN 6978
Chromatogram M0 (GC)	W0202	GC-FID	Eigen methode
PCB (7)	W0271	GC-MS	Cf. pb. 3210-7 & gw. NEN 6980
PAK (10 VROM)	W0271	GC-MS	Cf. pb. 3210-5 & gw. NEN-ISO 18287
PAK som AS3000/AP04	W0271	GC-MS	gw. NEN-ISO 18287

Eurofins Analytico B.V.

Gildeweg 44-46
3771 NB Barneveld
P.O. Box 459
3770 AL Barneveld NL


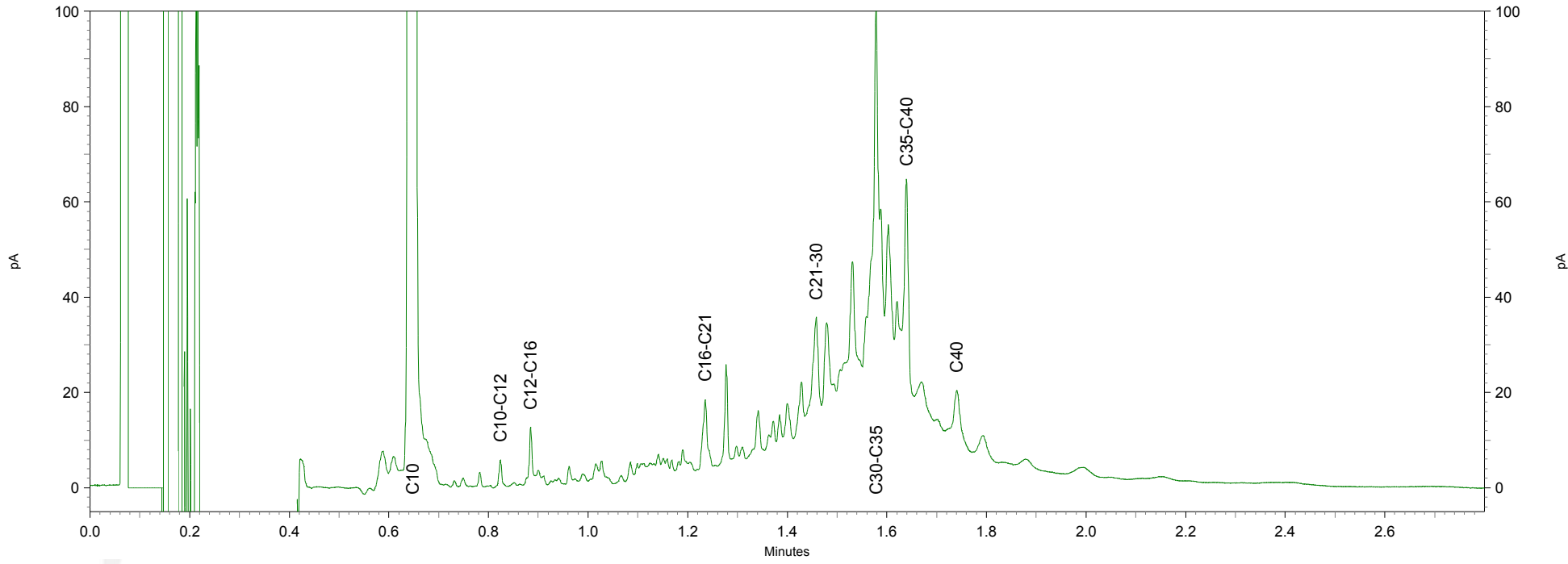
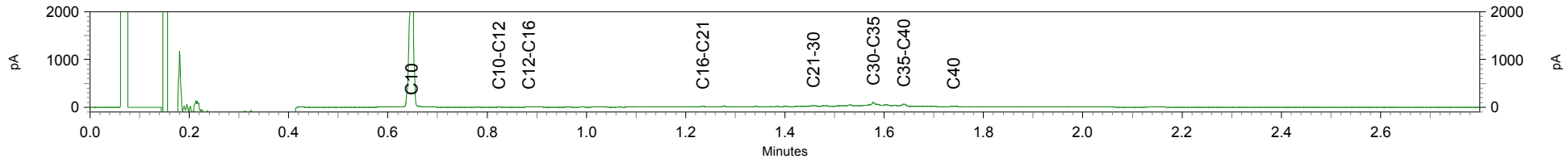
Tel. +31 (0)34 242 63 00
Fax +31 (0)34 242 63 99
E-mail info-env@eurofins.nl
Site www.eurofins.nl

BNP Paribas S.A. 227 9245 25
VAT/BTW No. NL 8043.14.883.B01
KvK No. 09088623
IBAN: NL71BNPA0227924525
BIC: BNPANL2A

Eurofins Analytico B.V. is erkend door het Vlaamse Gewest (OVAM en Dep. LNE), het Brusselse Gewest (BIM), het Waalse Gewest (DGRNE-OWD) en door de overheden van Frankrijk en Luxemburg (MEV).

Chromatogram TPH/ Mineral Oil

Sample ID.: 7864949
Certificate no.: 2013146606
Sample description.: 720001bs (35-45)



ARCADIS Regio B.V.
T.a.v. Mw. M. de Lange
Postbus 63
9400 AB ASSEN

Analyscertificaat

Datum: 02-12-2013

Hierbij ontvangt u de resultaten van het navolgende laboratoriumonderzoek.

Certificaatnummer/Versie	2013150743/1
Uw project/verslagnummer	720
Uw projectnaam	
Uw ordernummer	B02032.000377
Monster(s) ontvangen	25-11-2013

Dit certificaat mag uitsluitend in zijn geheel worden gereproduceerd.

De grondmonsters worden tot 6 weken na datum ontvangst bewaard en watermonsters tot 2 weken na datum ontvangst. Zonder tegenbericht worden de monsters nadien afgevoerd.

Indien de monsters langer bewaard dienen te blijven verzoeken wij U dit exemplaar uiterlijk 1 week voor afloop van de standaardbewaarperiode ondertekend aan ons te retourneren. Voor de kosten van het langer bewaren van monsters verwijzen wij naar de prijslijst.

Bewaren tot:

Datum:

Naam:

Handtekening:

Wij vertrouwen erop uw opdracht hiermee naar verwachting te hebben uitgevoerd, mocht U naar aanleiding van dit analysecertificaat nog vragen hebben verzoeken wij U contact op te nemen met de afdeling Verkoop en Advies.

Met vriendelijke groet,

Eurofins Analytico B.V.



Ing. A. Veldhuizen
Technical Manager

Eurofins Analytico B.V.

Gildeweg 44-46
3771 NB Barneveld
P.O. Box 459
3770 AL Barneveld NL

Tel. +31 (0)34 242 63 00
Fax +31 (0)34 242 63 99
E-mail info-env@eurofins.nl
Site www.eurofins.nl

BNP Paribas S.A. 227 9245 25
VAT/BTW No. NL 8043.14.883.B01
KvK No. 09088623
IBAN: NL71BNPA0227924525
BIC: BNPANL2A

Eurofins Analytico B.V. is ISO 14001: 2004 gecertificeerd door TÜV en erkend door het Vlaamse Gewest (OVAM en Dep. LNE), het Brusselse Gewest (BIM), het Waalse Gewest (DGRNE-OWD)

Analysecertificaat

Uw project/verslagnummer	720	Certificaatnummer/Versie	2013150743/1
Uw projectnaam		Startdatum	26-11-2013
Uw ordernummer	B02032.000377	Rapportagedatum	02-12-2013/17:15
Datum monstername	25-11-2013	Bijlage	A, B, C
Monsternemer	jan uitham	Pagina	1/2
Monstermatrix	Water; Water (AS3000)		
Projectcode	2794 - Arcadis - TenneT Noord-West 380 kV		

Analyse	Eenheid	1
Metalen		
S Barium (Ba)	µg/L	100
S Cadmium (Cd)	µg/L	<0.20
S Kobalt (Co)	µg/L	<2.0
S Koper (Cu)	µg/L	6.5
S Kwik (Hg)	µg/L	<0.050
S Molybdeen (Mo)	µg/L	<2.0
S Nikkel (Ni)	µg/L	7.7
S Lood (Pb)	µg/L	<2.0
S Zink (Zn)	µg/L	49
Vluchtige Aromatische Koolwaterstoffen		
S Benzeen	µg/L	<0.20
S Toluene	µg/L	<0.20
S Ethylbenzeen	µg/L	<0.20
S o-Xyleen	µg/L	<0.10
S m, p-Xyleen	µg/L	<0.20
S Xylenen (som) factor 0,7	µg/L	0.21 ¹⁾
BTEX (som)	µg/L	<0.90
S Naftaleen	µg/L	<0.020
S Styreen	µg/L	<0.20
Vluchtige organische halogeenkoolwaterstoffen		
S Dichloormethaan	µg/L	<0.20
S Trichloormethaan	µg/L	<0.20
S Tetrachloormethaan	µg/L	<0.10
S Trichlooretheen	µg/L	<0.20
S Tetrachlooretheen	µg/L	<0.10
S 1,1-Dichloorethaan	µg/L	<0.20
S 1,2-Dichloorethaan	µg/L	<0.20
S 1,1,1-Trichloorethaan	µg/L	<0.10
S 1,1,2-Trichloorethaan	µg/L	<0.10
S cis 1,2-Dichlooretheen	µg/L	<0.10

Nr. **Monsteromschrijving**
1 72001 (200-300)

Analytico-nr.
7878724

Q: door RvA geaccrediteerde verrichting
A: AP04 erkende verrichting
S: AS 3000 erkende verrichting

Dit certificaat mag uitsluitend in zijn geheel worden gereproduceerd.

Eurofins Analytico B.V.

Gildeweg 44-46
3771 NB Barneveld
P.O. Box 459
3770 AL Barneveld NL
Tel. +31 (0)34 242 63 00
Fax +31 (0)34 242 63 99
E-mail info-env@eurofins.nl
Site www.eurofins.nl

BNP Paribas S.A. 227 9245 25
VAT/BTW No. NL 8043.14.883.B01
KvK No. 09088623
IBAN: NL71BNPA0227924525
BIC: BNPANL2A

Eurofins Analytico B.V. is ISO 14001: 2004 gecertificeerd door TÜV en erkend door het Vlaamse Gewest (OVAM en Dep. LNE), het Brusselse Gewest (BIM), het Waalse Gewest (DGRNE-OWD) en door de overheden van Frankrijk en Luxemburg (MEV).



Analysecertificaat

Uw project/verslagnummer	720	Certificaatnummer/Versie	2013150743/1
Uw projectnaam		Startdatum	26-11-2013
Uw ordernummer	B02032.000377	Rapportagedatum	02-12-2013/17:15
Datum monstername	25-11-2013	Bijlage	A, B, C
Monsternemer	jan uitham	Pagina	2/2
Monstermatrix	Water; Water (AS3000)		
Projectcode	2794 - Arcadis - TenneT Noord-West 380 kV		

Analyse	Eenheid	1
S trans 1,2-Dichlooretheen	µg/L	<0.10
CKW (som)	µg/L	<1.6
S Tribroommethaan	µg/L	<0.20
S Vinylchloride	µg/L	<0.10
S 1,1-Dichlooretheen	µg/L	<0.10
S 1,2-Dichloorethenen (Som) factor 0,7	µg/L	0.14 ¹⁾
S 1,1-Dichloorpropaan	µg/L	<0.20
S 1,2-Dichloorpropaan	µg/L	<0.20
S 1,3-Dichloorpropaan	µg/L	<0.20
S Dichloorpropanen som factor 0.7	µg/L	0.42
Minerale olie		
Minerale olie (C10-C12)	µg/L	<4.0
Minerale olie (C12-C16)	µg/L	<7.0
Minerale olie (C16-C21)	µg/L	<8.0
Minerale olie (C21-C30)	µg/L	<15
Minerale olie (C30-C35)	µg/L	<8.0
Minerale olie (C35-C40)	µg/L	<8.0
S Minerale olie totaal (C10-C40)	µg/L	<50

Nr. **Monsteromschrijving**
1 72001 (200-300)

Analytico-nr.
7878724

Eurofins Analytico B.V.



Q: door RvA geaccrediteerde verrichting
A: AP04 erkende verrichting
S: AS 3000 erkende verrichting

Dit certificaat mag uitsluitend in zijn geheel worden gereproduceerd.

Akkoord
Pr.coörd.



Gildeweg 44-46 Tel. +31 (0)34 242 63 00
3771 NB Barneveld Fax +31 (0)34 242 63 99
P.O. Box 459 E-mail info-env@eurofins.nl
3770 AL Barneveld NL Site www.eurofins.nl

BNP Paribas S.A. 227 9245 25
VAT/BTW No. NL 8043.14.883.B01
KvK No. 09088623
IBAN: NL71BNP0227924525
BIC: BNPANL2A

Eurofins Analytico B.V. is ISO 14001: 2004 gecertificeerd door TÜV en erkend door het Vlaamse Gewest (OVAM en Dep. LNE), het Brusselse Gewest (BIM), het Waalse Gewest (DGRNE-OWD) en door de overheden van Frankrijk en Luxemburg (MEV).

Bijlage (A) met deelmonsterinformatie behorende bij analysecertificaat 2013150743/1

Pagina 1/1

Analytico-nr.	Boornr	Omschrijving	Van	Tot	Barcode	Monsteromschrijving
7878724	72001	1	200	300	0680024397	72001 (200-300)
7878724	72001	2	200	300	0700611846	



Eurofins Analytico B.V.

Gildeweg 44-46
3771 NB Barneveld
P.O. Box 459
3770 AL Barneveld NL
Tel. +31 (0)34 242 63 00
Fax +31 (0)34 242 63 99
E-mail info-env@eurofins.nl
Site www.eurofins.nl

BNP Paribas S.A. 227 9245 25
VRT/BTW No. NL 8043.14.883.B01
KvK No. 09088623
IBAN: NL71BNPA0227924525
BIC: BNPANL2A

Eurofins Analytico B.V. is ISO 14001: 2004 gecertificeerd door TÜV en erkend door het Vlaamse Gewest (OVAM en Dep. LNE), het Brusselse Gewest (BIM), het Waalse Gewest (DGRNE-OWD) en door de overheden van Frankrijk en Luxemburg (MEV).

Bijlage (B) met opmerkingen behorende bij analysecertificaat 2013150743/1

Pagina 1/1

Opmerking 1)De toetswaarde van de som is gelijk aan de sommatie van $0,7 \cdot RG$ **Eurofins Analytico B.V.**

Gildeweg 44-46 Tel. +31 (0)34 242 63 00
3771 NB Barneveld Fax +31 (0)34 242 63 99
P.O. Box 459 E-mail info-env@eurofins.nl
3770 AL Barneveld NL Site www.eurofins.nl

BNP Paribas S.A. 227 9245 25
VAT/BTW No. NL 8043.14.883.B01
KvK No. 09088623
IBAN: NL71BNPA0227924525
BIC: BNPANL2A

Eurofins Analytico B.V. is ISO 14001: 2004 gecertificeerd door TÜV en erkend door het Vlaamse Gewest (OVAM en Dep. LNE), het Brusselse Gewest (BIM), het Waalse Gewest (DGRNE-OWD) en door de overheden van Frankrijk en Luxemburg (MEV).

Bijlage (C) met methodeverwijzingen behorende bij analysecertificaat 2013150743/1

Pagina 1/1

Analyse	Methode	Techniek	Referentiemethode
Aromaten (BTEXN)	W0254	HS-GC-MS	Cf. pb 3130-1
Barium (Ba)	W0421	ICP-MS	Cf. pb 3110-3 en cf. NEN-EN-ISO 17294-2
Cadmium (Cd)	W0421	ICP-MS	Cf. pb 3110-3 en cf. NEN-EN-ISO 17294-2
Cobalt (Co)	W0421	ICP-MS	Cf. pb 3110-3 en cf. NEN-EN-ISO 17294-2
Koper (Cu)	W0421	ICP-MS	Cf. pb 3110-3 en cf. NEN-EN-ISO 17294-2
Kwik (Hg)	W0421	ICP-MS	Cf. pb 3110-3 en cf. NEN-EN-ISO 17294-2
Molybdeen (Mo)	W0421	ICP-MS	Cf. pb 3110-3 en cf. NEN-EN-ISO 17294-2
Nikkel (Ni)	W0421	ICP-MS	Cf. pb 3110-3 en cf. NEN-EN-ISO 17294-2
Lood (Pb)	W0421	ICP-MS	Cf. pb 3110-3 en cf. NEN-EN-ISO 17294-2
Zink (Zn)	W0421	ICP-MS	Cf. pb 3110-3 en cf. NEN-EN-ISO 17294-2
Xylenen som AS3000	W0254	HS-GC-MS	Cf. pb 3130-1
Styreen	W0254	HS-GC-MS	Cf. pb 3130-1
VOC1 (11)	W0254	HS-GC-MS	Cf. pb 3130-1
Tribroommethaan (Bromoform)	W0254	HS-GC-MS	Cf. pb 3130-1
Vinylchloride	W0254	HS-GC-MS	Cf. pb 3130-1
1,1-Dichlooretheen	W0254	HS-GC-MS	Cf. pb 3130-1
DiChEtheen som AS3000	W0254	HS-GC-MS	Cf. pb 3130-1
1,1-Dichloorpropaan	W0254	HS-GC-MS	Cf. pb 3130-1
1,2-Dichloorpropaan	W0254	HS-GC-MS	Cf. pb 3130-1
1,3-Dichloorpropaan	W0254	HS-GC-MS	Cf. pb 3130-1
DiChlprop. som AS300	W0254	HS-GC-MS	Cf. pb 3130-2 en gw. NEN EN ISO 15680
Minerale olie (GC) (C10 - C40)	W0215	LVI-GC-FID	Cf. pb 3110-5

Eurofins Analytico B.V.

Gildeweg 44-46
3771 NB Barneveld
P.O. Box 459
3770 AL Barneveld NL

Tel. +31 (0)34 242 63 00
Fax +31 (0)34 242 63 99
E-mail info-env@eurofins.nl
Site www.eurofins.nl

BNP Paribas S.A. 227 9245 25
VAT/BTW No. NL 8043.14.883.B01
KvK No. 09088623
IBAN: NL71BNPA0227924525
BIC: BNPANL2A

Eurofins Analytico B.V. is ISO 14001: 2004 gecertificeerd door TÜV en erkend door het Vlaamse Gewest (OVAM en Dep. LNE), het Brusselse Gewest (BIM), het Waalse Gewest (DGRNE-OWD) en door de overheden van Frankrijk en Luxemburg (MEV).

Toetsing volgens: Toepassen in oppervlaktewater (Bbk)

Towabo 4.0.400

Datum toetsing: 15-01-2014

Meetpunt: 720001bs (35-45)

Datum monstername: 15-11-2013

Tijd monstername: 0:00:00

Beheerder: ONBEKEND

X-coördinaat: 0

Y-coördinaat: 0

Maaiveld t.o.v. NAP (m): 0

Compartiment: Bodem/Sediment

Laag boven (cm): 0

Laag onder (cm): 0

Gebruikte standaardisatiemethode: Bbk

Gebruikte grootheid voor standaardisatie:

-als org.stofgehalte : 3,90 %

-als lutumgehalte : 28,10 %

Parameter	hoe.	eenheid	gemeten gehalte	gestand. gehalte	oordeel	melding	% oversch.
<i>METALEN</i>							
cadmium	dg	mg/kg <	0,200	0,162	<=AW	*	-
anorganisch kwik	dg	mg/kg <	0,050	0,035	<=AW	*	-
koper	dg	mg/kg	8,000	8,421	<=AW		-
nikkel	dg	mg/kg	17,000	15,617	<=AW		-
lood	dg	mg/kg	15,000	15,549	<=AW		-
zink	dg	mg/kg	54,000	53,942	<=AW		-
cobalt	dg	mg/kg	5,200	4,743	<=AW		-
molybdeen	dg	mg/kg <	1,500	1,050	<=AW	*	-
<i>PAK</i>							
som PAK 10 (VROM)	dg	mg/kg	0,432	0,432	<=AW		-
<i>OVERIGE STOFFEN</i>							
minerale olie GC	dg	mg/kg	180,000	461,538	A		142,91
<i>PCB</i>							
PCB-28	dg	ug/kg <	1,000	1,795	A	*	19,66
PCB-52	dg	ug/kg <	1,000	1,795	<=AW	*	-
PCB-101	dg	ug/kg <	1,000	1,795	A	*	19,66
PCB-118	dg	ug/kg <	1,000	1,795	<=AW	*	-
PCB-138	dg	ug/kg <	1,000	1,795	<=AW	*	-
PCB-153	dg	ug/kg <	1,000	1,795	<=AW	*	-
PCB-180	dg	ug/kg <	1,000	1,795	<=AW	*	-
som PCB 7	dg	ug/kg <	7,000	12,564	<=AW	*	-

Aantal getoetste parameters: 18

Eindoordeel: Klasse A

Meldingen:

* Indicatief toetsresultaat

Einde uitvoerverslag

Toetsing volgens: Verspreiden op aangrenzend perceel (Bbk) **Towabo 4.0.400**
Datum toetsing: 15-01-2014
Meetpunt: 720001bs (35-45)
Datum monsternamen: 15-11-2013 **Tijd monsternamen:** 0:00:00
Beheerder: ONBEKEND
X-coördinaat: 0 **Y-coördinaat:** 0
Maaiveld t.o.v. NAP (m): 0 **Compartiment:** Bodem/Sediment
Laag boven (cm): 0 **Laag onder (cm):** 0

Gebruikte standaardisatiemethode: PAF

Gebruikte grootte voor standaardisatie:

-als org.stofgehalte : 3,90 %
 -als lutumgehalte : 28,10 %

Parameter	hoe.	eenheid	gemeten gehalte	gestand. gehalte	oordeel	melding	% oversch.
<i>METALEN</i>							
cadmium	dg	mg/kg <	0,200	0,162	Ja	*	-
cadmium	PAF	% <	0,200	0,000	.		-
anorganisch kwik	PAF	% <	0,050	0,000	.		-
koper	PAF	%	8,000	0,000	.		-
nikkel	PAF	%	17,000	0,000	.		-
lood	PAF	%	15,000	0,000	.		-
zink	PAF	%	54,000	0,000	.		-
barium	PAF	%	23,000	0,000	.		-
cobalt	PAF	%	5,200	0,000	.		-
molybdeen	PAF	% <	1,500	0,000	.		-
<i>PAK</i>							
naftaleen	PAF	%	0,059	0,056	.		-
anthraceen	PAF	% <	0,050	0,008	.		-
fenantreen	PAF	% <	0,050	0,011	.		-
fluorantheen	PAF	%	0,075	0,006	.		-
benz(a)anthraceen	PAF	% <	0,050	0,000	.		-
chryseen	PAF	%	0,053	0,001	.		-
benzo(k)fluorantheen	PAF	% <	0,050	0,000	.		-
benzo(a)pyreen	PAF	% <	0,050	0,002	.		-
benzo(ghi)peryleen	PAF	% <	0,050	0,001	.		-
indenopyreen	PAF	% <	0,050	0,004	.		-
<i>OVERIGE STOFFEN</i>							
minerale olie GC	dg	mg/kg	180,000	461,538	Ja		-
<i>PCB</i>							
PCB-28	PAF	% <	0,001	0,000	.		-
PCB-52	PAF	% <	0,001	0,000	.		-
PCB-101	PAF	% <	0,001	0,000	.		-
PCB-118	PAF	% <	0,001	0,000	.		-
PCB-138	PAF	% <	0,001	0,000	.		-
PCB-153	PAF	% <	0,001	0,000	.		-
PCB-180	PAF	% <	0,001	0,000	.		-
<i>MEERSOORTEN POTENTIEEL AANGETASTE FRACTIE (msPAF)</i>							
msPAF metalen	PAF	%	-	0,000	Ja		-
msPAF org.verbindingen	PAF	%	-	1,452	Ja		-

Aantal parameters: 27

Eindoordeel: Verspreidbaar

Meldingen:

* Indicatief toetsresultaat

Er ontbreken enkele parameters in de somparameter msPAFmet

Er ontbreken enkele parameters in de somparameter msPAForg

Het gemeten gehalte voor de berekening van PAF-waarden wordt weergegeven in de eenheid mg/kg en hoedanigheid dg

Einde uitvoerverslag

Tabel 1: Aangetoonde gehalten in grond met beoordeling conform de Wet Bodembescherming

Toetsmonster		MMbg01			MMog01		
Humus (% ds)		2,3			1,2		
Lutum (% ds)		21			21		
Datum van toetsing		15-1-2014			15-1-2014		
Monsterconclusie		Voldoet aan Achtergrondwaarde			Voldoet aan Achtergrondwaarde		
Monstermelding 1							
Monstermelding 2							
Monstermelding 3							
		Meetw	GSSD	Index	Meetw	GSSD	Index
METALEN							
Kobalt [Co]	mg/kg ds	5,7	6,6	-0,05	4,5	5,2	-0,06
Nikkel [Ni]	mg/kg ds	18	21	-0,22	14	16	-0,29
Koper [Cu]	mg/kg ds	7,4	9,3	-0,2	6	8	-0,21
Zink [Zn]	mg/kg ds	49	59	-0,14	42	51	-0,15
Molybdeen [Mo]	mg/kg ds	<1,5	<1,1	-0	<1,5	<1,1	-0
Cadmium [Cd]	mg/kg ds	0,22	0,29	-0,03	<0,2	<0,2	-0,03
Barium [Ba]	mg/kg ds	25	29 ⁽⁶⁾		<20	<16 ⁽⁶⁾	
Kwik [Hg]	mg/kg ds	0,085	0,094	-0	<0,05	<0,04	-0
Lood [Pb]	mg/kg ds	17	20	-0,06	12	14	-0,08
PAK							
Pak-totaal (10 van VROM) (0.7 facto)	mg/kg ds	<0,35			<0,35		
Naftaleen	mg/kg ds	<0,05	<0,04		<0,05	<0,04	
Anthraceen	mg/kg ds	<0,05	<0,04		<0,05	<0,04	
Fenantheen	mg/kg ds	<0,05	<0,04		<0,05	<0,04	
Fluorantheen	mg/kg ds	<0,05	<0,04		<0,05	<0,04	
Chryseen	mg/kg ds	<0,05	<0,04		<0,05	<0,04	
Benzo(a)anthraceen	mg/kg ds	<0,05	<0,04		<0,05	<0,04	
Benzo(a)pyreen	mg/kg ds	<0,05	<0,04		<0,05	<0,04	
Benzo(k)fluorantheen	mg/kg ds	<0,05	<0,04		<0,05	<0,04	
Indeno-(1,2,3-c,d)pyreen	mg/kg ds	<0,05	<0,04		<0,05	<0,04	
Benzo(g,h,i)peryleen	mg/kg ds	<0,05	<0,04		<0,05	<0,04	
PAK 10 VROM	mg/kg ds		<0,35	-0,03		<0,35	-0,03
GECHLOREERDE KOOLWATERSTOFFEN							
PCB (7) (som, 0.7 factor)	mg/kg ds	<0,0049			<0,0049		
PCB 28	mg/kg ds	<0,001	<0,003		<0,001	<0,004	
PCB 52	mg/kg ds	<0,001	<0,003		<0,001	<0,004	
PCB 101	mg/kg ds	<0,001	<0,003		<0,001	<0,004	
PCB 118	mg/kg ds	<0,001	<0,003		<0,001	<0,004	
PCB 138	mg/kg ds	<0,001	<0,003		<0,001	<0,004	
PCB 153	mg/kg ds	<0,001	<0,003		<0,001	<0,004	
PCB 180	mg/kg ds	<0,001	<0,003		<0,001	<0,004	
PCB (som 7)	mg/kg ds		<0,021	0		<0,025	0,01
OVERIGE (ORGANISCHE) VERBINDINGEN							
Minerale olie C10 - C12	mg/kg ds	4,8	20,9 ⁽⁶⁾		5	25 ⁽⁶⁾	
Minerale olie C10 - C40	mg/kg ds	<35	<107	-0,02	<35	<123	-0,01
Minerale olie C12 - C16	mg/kg ds	6,1	26,5 ⁽⁶⁾		<5	18 ⁽⁶⁾	
Minerale olie C16 - C21	mg/kg ds	<5	15 ⁽⁶⁾		<5	18 ⁽⁶⁾	
Minerale olie C21 - C30	mg/kg ds	<11	33 ⁽⁶⁾		<11	39 ⁽⁶⁾	
Minerale olie C30 - C35	mg/kg ds	<5	15 ⁽⁶⁾		<5	18 ⁽⁶⁾	
Minerale olie C35 - C40	mg/kg ds	<6	18 ⁽⁶⁾		<6	21 ⁽⁶⁾	
OVERIG							
Gloeirest	% (m/m) ds	96,2			97,4		
Droge stof	% m/m	80,2	80,2 ⁽⁶⁾		73,2	73,2 ⁽⁶⁾	

----- : Geen toetsnorm aanwezig

<	: kleiner dan de detectielimiet
8,88	: <= Achtergrondwaarde
8,88	: <= Interventiewaarde
8,88	: > Interventiewaarde
6	: Heeft geen normwaarde
#	: verhoogde rapportagegrens
GSSD	: Gestandaardiseerde meetwaarde
Index	: (GSSD - AW) / (I - AW)

Tabel 2: Normwaarden conform de Wet Bodembescherming

		AW	I
METALEN			
Cadmium [Cd]	mg/kg ds	0,6	13
Kobalt [Co]	mg/kg ds	15	190
Koper [Cu]	mg/kg ds	40	190
Kwik [Hg]	mg/kg ds	0,15	36
Lood [Pb]	mg/kg ds	50	530
Molybdeen [Mo]	mg/kg ds	1,5	190
Nikkel [Ni]	mg/kg ds	35	100
Zink [Zn]	mg/kg ds	140	720
PAK			
PAK 10 VROM	mg/kg ds	1,5	40
GECHLOREERDE KOOLWATERSTOFFEN			
PCB (som 7)	mg/kg ds	0,02	1
OVERIGE (ORGANISCHE) VERBINDINGEN			
Minerale olie C10 - C40	mg/kg ds	190	5000

Tabel 3: Aangetroffen gehaltenes in grondwater met beoordeling conform de Wet Bodembescherming

Watermonster		72001-1-1		
Datum		25-11-2013		
Filterdiepte (m -mv)		1,50 - 2,50		
Datum van toetsing		15-1-2014		
Monsterconclusie		Overschrijding Streefwaarde		
Monstermelding 1				
Monstermelding 2				
Monstermelding 3				
		Meetw	GSSD	Index
METALEN				
Kobalt [Co]	µg/l	<2	<1	-0,24
Nikkel [Ni]	µg/l	7,7	7,7	-0,12
Koper [Cu]	µg/l	6,5	6,5	-0,14
Zink [Zn]	µg/l	49	49	-0,02
Molybdeen [Mo]	µg/l	<2	<1	-0,01
Cadmium [Cd]	µg/l	<0,2	<0,1	-0,05
Barium [Ba]	µg/l	100	100	0,09
Kwik [Hg]	µg/l	<0,05	<0,04	-0,04
Lood [Pb]	µg/l	<2	<1	-0,23
AROMATISCHE VERBINDINGEN				
BTEX (som)	µg/l	<0,9	0,6 ⁽⁶⁾	
Xylenen (som, 0.7 factor)	µg/l	<0,21		
Benzeen	µg/l	<0,2	<0,1	-0
Ethylbenzeen	µg/l	<0,2	<0,1	-0,03
Tolueen	µg/l	<0,2	<0,1	-0,01
Xylenen (som)	µg/l		<0,21	0
meta-/para-Xyleen (som)	µg/l	<0,2	<0,1	
ortho-Xyleen	µg/l	<0,1	<0,1	
Styreen (Vinylbenzeen)	µg/l	<0,2	<0,1	-0,02
Som 16 Aromatische oplosmiddelen	µg/l		<0,77 ^(2,14)	
PAK				
Naftaleen	µg/l	<0,02	<0,01	0
PAK 10 VROM	-		<0,00020 ⁽¹¹⁾	
GECHLOREERDE KOOLWATERSTOFFEN				
1,3-Dichloorpropan	µg/l	<0,2	<0,1	
1,1-Dichloorpropan	µg/l	<0,2	<0,1	
1,2-Dichloorethenen (som, 0.7 facto)	µg/l	<0,14		
Dichloorpropanen (0,7 som, 1,1+1,2+)	µg/l	0,42		
Tribroommethaan (bromofom)	µg/l	<0,2	<0,1 ⁽¹⁴⁾	
Tetrachloormethaan (Tetra)	µg/l	<0,1	<0,1	0,01
1,1-Dichloorethaan	µg/l	<0,2	<0,1	-0,01
1,2-Dichloorethaan	µg/l	<0,2	<0,1	-0,02
1,2-Dichloorpropan	µg/l	<0,2	<0,1	
1,1,1-Trichloorethaan	µg/l	<0,1	<0,1	0
1,1,2-Trichloorethaan	µg/l	<0,1	<0,1	0
Trichlooretheen (Tri)	µg/l	<0,2	<0,1	-0,05
Tetrachlooretheen (Per)	µg/l	<0,1	<0,1	0
Vinylchloride	µg/l	<0,1	<0,1	0,02
CKW (som)	µg/l	<1,6		
Dichloorpropan	µg/l		<0,42	-0
cis + trans-1,2-Dichlooretheen	µg/l		<0,14	0,01
1,1-Dichlooretheen	µg/l	<0,1	<0,1	0,01
cis-1,2-Dichlooretheen	µg/l	<0,1	<0,1	
trans-1,2-Dichlooretheen	µg/l	<0,1	<0,1	

Watermonster		72001-1-1		
Datum		25-11-2013		
Filterdiepte (m -mv)		1,50 - 2,50		
Datum van toetsing		15-1-2014		
Monsterconclusie		Overschrijding Streefwaarde		
Dichloormethaan	µg/l	<0,2	<0,1	0
Trichloormethaan (Chloroform)	µg/l	<0,2	<0,1	-0,01
OVERIGE (ORGANISCHE) VERBINDINGEN				
Minerale olie C10 - C12	µg/l	<4	3 ⁽⁶⁾	
Minerale olie C10 - C40	µg/l	<50	<35	-0,03
Minerale olie C12 - C16	µg/l	<7	5 ⁽⁶⁾	
Minerale olie C16 - C21	µg/l	<8	6 ⁽⁶⁾	
Minerale olie C21 - C30	µg/l	<15	11 ⁽⁶⁾	
Minerale olie C30 - C35	µg/l	<8	6 ⁽⁶⁾	
Minerale olie C35 - C40	µg/l	<8	6 ⁽⁶⁾	

-----	: Geen toetsnorm aanwezig
<	: kleiner dan de detectielimiet
8,88	: <= Streefwaarde
8,88	: > Streefwaarde
8,88	: > Interventiewaarde
11	: Enkele parameters ontbreken in de berekening van de somfractie
14	: Streefwaarde ontbreekt zorgplicht van toepassing
2	: Enkele parameters ontbreken in de som
6	: Heeft geen normwaarde
#	: verhoogde rapportagegrens
GSSD	: Gestandaardiseerde meetwaarde
Index	: (GSSD - S) / (I - S)

Tabel 4: Normwaarden conform de Wet Bodembescherming

		S	S Diep	Indicatief	I
METALEN					
Barium [Ba]	µg/l	50	200		625
Cadmium [Cd]	µg/l	0,4	0,06		6
Kobalt [Co]	µg/l	20	0,7		100
Koper [Cu]	µg/l	15	1,3		75
Kwik [Hg]	µg/l	0,05	0,01		0,3
Lood [Pb]	µg/l	15	1,7		75
Molybdeen [Mo]	µg/l	5	3,6		300
Nikkel [Ni]	µg/l	15	2,1		75
Zink [Zn]	µg/l	65	24		800
AROMATISCHE VERBINDINGEN					
Benzeen	µg/l	0,2			30
Ethylbenzeen	µg/l	4			150
Styreen (Vinylbenzeen)	µg/l	6			300
Tolueen	µg/l	7			1000
Xylenen (som)	µg/l	0,2			70
Som 16 Aromatische oplosmiddelen	µg/l			150	
PAK					
Naftaleen	µg/l	0,01			70
GECHLOREERDE KOOLWATERSTOFFEN					
1,1,1-Trichloorethaan	µg/l	0,01			300
1,1,2-Trichloorethaan	µg/l	0,01			130
1,1-Dichloorethaan	µg/l	7			900

		S	S Diep	Indicatief	I
1,2-Dichloorethaan	µg/l	7			400
Tetrachlooretheen (Per)	µg/l	0,01			40
Tetrachloormethaan (Tetra)	µg/l	0,01			10
Tribroommethaan (bromoform)	µg/l				630
Trichlooretheen (Tri)	µg/l	24			500
Vinylchloride	µg/l	0,01			5
1,1-Dichlooretheen	µg/l	0,01			10
Dichloormethaan	µg/l	0,01			1000
Dichloorpropaan	µg/l	0,8			80
Trichloormethaan (Chloroform)	µg/l	6			400
cis + trans-1,2-Dichlooretheen	µg/l	0,01			20
OVERIGE (ORGANISCHE) VERBINDINGEN					
Minerale olie C10 - C40	µg/l	50			600

Toetsingskader

WET BODEMBESCHERMING

Toetsing van de analyseresultaten van grond- en grondwater heeft plaatsgevonden aan de hand van het toetsingskader zoals gedefinieerd in de bijlage 1 van de Circulaire bodemsanering van 1 juli 2013. Onderstaande toetswaarden worden gehanteerd om de mate van bodemverontreiniging weer te geven. De toetswaarden zijn gebaseerd op humaan-toxicologische en ecotoxicologische uitgangspunten (RIVM studies) en beleidsmatige overwegingen (NOBO rapport).

§ Interventiewaarden (I)

De interventiewaarden bodemsanering geven het concentratieniveau voor verontreinigingen in grond en grondwater aan waarboven ernstige vermindering of dreigende vermindering optreedt van de functionele eigenschappen die de bodem heeft voor mens, plant en dier. Bij gehalten boven de interventiewaarde is mogelijk sprake van (een geval van) ernstige verontreiniging en is er mogelijk een saneringsnoodzaak.

§ Streefwaarden grondwater (S)

De streefwaarden gelden als referentiewaarden en hebben betrekking op de in de natuur voorkomende achtergrondwaarden in het grondwater of op detectiegrenzen bij stoffen die niet in natuurlijk milieu voorkomen.

§ Achtergrondwaarden grond (AW2000)

De achtergrondwaarden gelden als referentiewaarden waar relatief onbelaste gebieden (natuur en landbouwgebieden) voor 95 % aan voldoen. Grond die aan de AW2000 voldoet is blijvend geschikt voor alle bodemfuncties (waaronder moestuin, natuur en landbouw).

§ Tussenwaarde ($\frac{1}{2}$ (AW2000+I)) resp. ($\frac{1}{2}$ (S+I))

De tussenwaarde is een grens die aan geeft dat er een nader onderzoek noodzakelijk is.

De gemeten gehalten voor grond zijn voor het lutum en organische stof percentage gecorrigeerd naar de standaardbodem met 25% lutum en 10% organische stof. Hierna is getoetst aan de hierboven genoemde toetswaarden.

BESLUIT BODEMKWALITEIT

Op toepassing van grond en baggerspecie (op of in de landbodem en in oppervlaktewater en verspreiding van baggerspecie in oppervlaktewater) is het Besluit bodemkwaliteit van toepassing. Daarin kunnen lokale (water)bodembeheerders kiezen tussen generiek en gebiedspecifiek beleid of het overgangsbeleid.

Gebiedspecifiek beleid

Met het gebiedspecifiek beleid kunnen lokale landbodem en waterkwaliteitsbeheerders zelf bodemkwaliteitsnormen vaststellen. Als randvoorwaarden geldt dat sprake moet zijn van stand-still op gebiedsniveau. De normen in het gebiedspecifieke kader worden lokale Maximale waarden genoemd.

Generiek beleid

Binnen het generieke (landelijke) beleid is het toetsingskader gebaseerd op een klassenindeling voor kwaliteit en functie. Uitgangspunt bij toepassing van grond en baggerspecie binnen het generieke kader is, dat de kwaliteit moet aansluiten bij de functie van de bodem en dat de lokale (water)bodemkwaliteit op klasse niveau niet mag verslechteren en waar mogelijk verbetert. Het toetsingskader is vastgelegd in de Regeling Bodemkwaliteit van 2007 (en de daarop volgende wijzigingen in april 2009, november 2010, januari 2013 en juli 2013).

Landbodem

- § Binnen het generieke kader zijn voor toepassing op landbodem twee functieklassen onderscheiden waar verruimde kwaliteitsnormen van toepassing zijn: Wonen en Industrie.
- § De indeling van de kwaliteit van toe te passen partijen grond is als volgt:
- § Vrij toepasbaar. Een partij grond is vrij toepasbaar wanneer deze voldoet aan de achtergrondwaarden. Bij toetsing aan de achtergrondwaarden wordt echter wel een versoepelende toetsingsregel toegepast:
De kwaliteit van de grond of baggerspecie overschrijdt niet de achtergrondwaarden als bij meting van 7-16 parameters het rekenkundig gemiddelde gehalten van maximaal 2 stoffen verhoogd zijn ten opzichte van de achtergrondwaarden.
- § Bodemkwaliteitsklasse wonen. Een partij grond voldoet aan de bodemkwaliteitsklasse wonen indien deze de maximale waarden van bodemkwaliteitsklasse wonen niet overschrijdt.
- § Bodemkwaliteitsklasse industrie. Een partij grond voldoet aan de bodemkwaliteitsklasse industrie indien deze de maximale waarden van bodemkwaliteitsklasse industrie niet overschrijdt.
- § Niet toepasbaar. Een partij grond is niet toepasbaar wanneer deze niet voldoet aan de maximale waarden van bodemfunctieklasse industrie.

Waterbodem

In het generieke toetsingskader wordt de kwaliteit van bodem onder oppervlaktewater uitgedrukt in "voldoet aan de achtergrondwaarden" of kwaliteitsklasse A of B:

- § Achtergrondwaarden. Een partij grond of baggerspecie is vrij toepasbaar wanneer deze voldoet aan de achtergrondwaarden. Bij toetsing aan de achtergrondwaarden wordt echter wel een versoepelende toetsingsregel toegepast:
De kwaliteit van de grond of baggerspecie overschrijdt niet de achtergrondwaarden als bij meting van 7-16 parameters het rekenkundig gemiddelde gehalten van maximaal 2 stoffen verhoogd zijn ten opzichte van de achtergrondwaarden.
- § Kwaliteitsklasse A. Er is sprake van kwaliteitsklasse A indien de rekenkundige gemiddelden van de gehalten van de gemeten stoffen in de bodem of in de bodemkwaliteitszone de achtergrondwaarden overschrijden, maar niet de maximale waarden voor kwaliteitsklasse A.
- § Kwaliteitsklasse B. Er is sprake van kwaliteitsklasse B indien de rekenkundige gemiddelden van de gehalten van de gemeten stoffen in de bodem of in de bodemkwaliteitszone de maximale waarden voor kwaliteitsklasse A overschrijden, maar niet de maximale waarden voor kwaliteitsklasse B.



Maximale waarden conform Besluit bodemkwaliteit
Achtergrond- en interventiewaarden landbodem conform Wet Bodembescherming (Wbb)
Circulaire per 1 juli 2013

Oprachtgever:
 Projectnaam:
 Projectnummer:

Organische stof / humus (%)	10,0	10 < humus < 30, rekenwaarde:	10,0	% <i>geldt voor PAK</i>
		2 < humus < 30, rekenwaarde:	10,0	% <i>geldt voor overige org. verbindingen</i>
		humus > 2, rekenwaarde:	10,0	% <i>geldt voor zware metalen</i>
Lutum (%)	25,0	lutum > 2, rekenwaarde:	25,0	% <i>geldt voor zware metalen</i>

Datum:
27-nov-13

	Achtergrond- en interventiewaarden Wbb (gehalten in mg/kg d.s.)			Achtergrond en maximale waarden voor grond en baggerspecie uit Besluit bodemkwaliteit (gehalten in mg/kg d.s.)					
	Achtergrondwaarde AW	Tussenwaarde landbodem ½(AW+I)	Interventiewaarde landbodem I	toepassen op of in de bodem			grootschalige toepassingen op of in de bodem		toetsingsregel achtergrondwaarden <2xAW en <max.waarde klasse wonen
				maximale altijd toepasbaar	waarde klasse wonen	maximale waarde klasse industrie	maximale waarde	emissie toetswaarden	
<u>Metalen</u>									
barium	190	555	920	190	550	920	4,1	413	380
cadmium	0,60	6,8	13,0	0,60	1,20	4,3	0,051	4,3	1,20
kobalt	15,0	103	190	15,0	35,0	190	0,240	130	30,0
koper	40	115	190	40	54	190	1,00	113	54
kwik	0,15	18	36	0,15	0,83	4,8	0,49	4,8	0,30
lood	50	290	530	50	210	530	15,0	308	100
molybdeen	1,5	96	190	1,5	88	190	0,48	105	3,0
nikkel	35	68	100	35	39	100	0,210	100	70
zink	140	430	720	140	200	720	2,10	430	200
<u>Polycyclische aromatische koolwaterstoffen (PAK)</u>									
PAK (som 10)	1,5	21	40	1,5	6,8	40			3,0
<u>Gechloroerde koolwaterstoffen</u>									
polychloorbifenylen (PCB's)									
PCB's (som 7, incl. PCB 118)	0,0200	0,51	1,00	0,0200	0,0200	0,50			0,0400
<u>Overige stoffen</u>									
minerale olie	190	2595	5000	190	190	500			190

indicatieve interventiewaarden zijn schuin weergegeven

Streef-, achtergrond- en interventiewaarden grond en grondwater conform Wet Bodembescherming (Wbb), Circulaire per 1 juli 2013



Datum:
27-nov-13

Opdrachtgever:
Projectnaam:
Projectnummer:

Organische stof / humus (%)	10,0	10 < humus < 30, rekenwaarde:	10,0	% geldt voor PAK
		2 < humus < 30, rekenwaarde:	10,0	% geldt voor overige org. verbindingen
		humus > 2, rekenwaarde:	10,0	% geldt voor zware metalen
Lutum (%)	25,0	lutum > 2, rekenwaarde:	25,0	% geldt voor zware metalen

	Achtergrond- en interventiewaarden Wbb			streef- en interventiewaarden Wbb ondiep grondwater (<10 m-mv)		
	Achtergrondwaarde grond AW	Tussenwaarde grond ½(AW+I)	Interventiewaarde grond I	Achtergrondwaarde grondwater S	Tussenwaarde grondwater ½(S+I)	Interventiewaarde grondwater I
	mg/kg ds			µg/l		
<u>Metalen</u>						
barium	190	555	920	50	338	625
cadmium	0,60	6,8	13,0	0,40	3,2	6,0
kobalt	15,0	103	190	20	60	100
koper	40	115	190	15	45	75
kwik	0,15	18	36	0,050	0,18	0,30
lood	50	290	530	15	45	75
molybdeen	1,5	96	190	5,0	153	300
nikkel	35	68	100	15	45	75
zink	140	430	720	65	433	800
<u>Aromatische stoffen</u>						
benzeen	0,200	0,65	1,10	0,20	15	30
tolueen	0,200	16,1	32,0	7,0	504	1.000
ethylbenzeen	0,200	55	110	4,0	77	150
xylenen (som o-, m-, p-xyleen)	0,450	8,7	17,0	0,20	35	70
styreen (vinylbenzeen)	0,250	43,1	86	6,0	153	300
naftaleen	-	-	-	0,010	35	70
<u>Polycyclische aromatische koolwaterstoffen (PAK)</u>						
PAK (som 10)	1,5	21	40	-	-	-
<u>Gechloroerde koolwaterstoffen</u>						
<u>polychloorbifenylen (PCB's)</u>						
PCB's (som 7, incl. PCB 118)	0,0200	0,51	1,00	0,010	0,010	0,010
<u>Overige stoffen</u>						
minerale olie	190	2.595	5.000	50	325	600

indicatieve interventiewaarden zijn schuin weergegeven
FILENET ID

Kwaliteitsborging

De genoemde werkzaamheden zijn uitgevoerd in overeenstemming met de regelgeving die bekend is onder de naam Kwalibo (=kwaliteitsborging in het bodembeheer). ARCADIS Nederland B.V., vestiging Assen en uitvoerend Veldwerkbureau Poelsema zijn gecertificeerd en erkend voor de genoemde werkzaamheden. Dit houdt in dat:





- § de werkzaamheden conform BRL SIKB 2000 en VKB-protocol 2001, 2002 en 2003 zijn uitgevoerd door een gecertificeerd en erkend bedrijf. Dit rapport draagt daarom het keurmerk 'kwaliteitswaarborg bodembeheer SIKB'.
- § de veldwerkzaamheden zijn uitgevoerd door erkende medewerkers;
- § de grond- en grondwatermonsters zijn (voor)behandeld middels de AS3000 methode in het door de Raad voor de Accreditatie erkende laboratorium Eurofins Analytico te Barneveld.



Conform de eisen uit de BRL SIKB 2000 melden wij het volgende:

- § De werkzaamheden waarop deze rapportage betrekking heeft, zijn conform BRL SIKB 2000 getoetst op partijdigheid. Daarom vermelden wij dat de uitvoerder van het veldwerk voor milieuhygiënisch bodemonderzoek een ander is dan de eigenaar van het terrein waarop het veldwerk betrekking heeft.

Colofon / Verantwoording uitvoering veldwerkzaamheden (BRL 2000)

Colofon					
Uitvoering:	Poelsema Veldwerkbureau De Kampen 19 8325 DD Vollenhove Tel: 0527-242000 Fax: 0527-241730 www.poelsemaveldwerk.nl e-mail: info@poelsemaveldwerk.nl				
Opdrachtgever:	ARCADIS Nederland BV				
Projectnaam:	TenneT 380 KV Noord-West				
Projectnummer:	B02032.000377, mastlocatie 720				
Verantwoording					
	<i>VKB Protocol</i>	<i>Naam veldwerker</i>	<i>(start)datum</i>	<i>Paraaf</i>	
Verklaring werkzaamheden uitgevoerd in onafhankelijkheid van de opdrachtgever en conform de eisen van de BRL 2000 en onderliggende protocollen	2001	J. Uitham	11-11-2013		
	2002	J. Uitham	25-11-2013		
	2003	J. Uitham	07-11-2013		
	2018				
	<i>VKB Protocol</i>	<i>Omschrijving afwijking</i>			
Afgeweken van BRL 2000	2001	-			
	2002	-			
	2003	-			
	2018				

- *VKB P-2001: plaatsen van handboringen en peilbuizen, maken van boorbeschrijvingen, nemen van grondmonsters en waterpassen*
- *VKB P-2002: nemen van grondwatermonsters*
- *VKB P-2003: veldwerk bij milieuhygiënisch waterbodemonderzoek*
- *VKB P-2018: locatie-inspectie en monsterneming van asbest in bodem*

6 Archeologisch onderzoek

Verantwoording

Titel: Archeologisch onderzoek: Project: Noord – West 380kV
Deelgebied: 1
Mastnummer: 720

Projectnummer: B02032.000377.001

Referentienummer: T206878

Revisie: 1.0

Datum: 18 december 2014

Auteur(s): W.A. Ytsma (ARCADIS) & E. Goossens (RAAP)

Gecontroleerd door: D.G. Bedeaux (ARCADIS)

Goedgekeurd door: J. Assink



Paraaf goedgekeurd:

Contact: TenneT380kVnw@ARCADIS.nl

Bevoegd gezag: Gemeente Loppersum
Contactpersoon: T. Swijghuizen

Aanleiding: Bodemverstorende werkzaamheden mast 720

Archeoregio: Fries-Gronings kleigebied

AMK-terrein: Niet van toepassing

Archis2: 53945

Documentatie (beheer en plaats): ARCADIS & RAAP Archeologisch Adviesbureau, regio Noord en Oost

INHOUDSOPGAVE

Samenvatting

6.1 Inleiding

6.2 Bureauonderzoek

6.3 Veldonderzoek

6.4 Conclusies en aanbevelingen

Literatuur en bronnen

6.5 Bijlagen H6

Bijlage 6-1: Ligging onderzoeksgebied op topografische ondergrond met archeologische gegevens.

Bijlage 6-2: Ligging onderzoeksgebied op de archeologische verwachtingskaart en beleidsadvieskaart gemeente Loppersum.

Bijlage 6.3: Ligging boorpunten veldonderzoek.

Samenvatting

Volgens ARCHIS bevinden zich in het onderzoeksgebied geen bekende archeologische resten. Er komen geen historische elementen voor.

Op basis van het bureauonderzoek wordt aan het plangebied een hoge archeologische verwachting toegekend. De verwachting geldt voor de periode IJzertijd tot en met Late Middeleeuwen.

Op basis van het bureauonderzoek en cultuurtechnische en milieuhygiënische booronderzoek wordt aanvullend onderzoek geadviseerd in de vorm van een karterend booronderzoek. Dit onderzoek dient te worden uitgevoerd volgens de onder paragraaf 6.2.6 beschreven onderzoeksopzet.

6.1 Inleiding

6.1.1 Aanleiding en beleidskader

Binnen het geheel van de vergunningaanvragen is ook archeologisch vooronderzoek verplicht gesteld. Dit omdat bij graafwerkzaamheden ten behoeve van de funderingen van de nieuwe bi-pole masten mogelijk behoudenswaardige aanwezige archeologische resten beschadigd of zelfs vernietigd kunnen worden. Daartoe is er in eerste instantie een bureauonderzoek uitgevoerd om tot een gespecificeerde archeologische verwachting voor het plangebied te komen. Ter toetsing hiervan zijn vervolgens verkennende boringen verricht.

De Wet op de archeologische monumentenzorg (Wamz) is 1 september 2007 in werking getreden. Hiermee zijn de uitgangspunten van het Europese Verdrag van Malta binnen de Nederlandse wetgeving geïmplementeerd. Het belangrijkste uitgangspunt van de nieuwe wet is om archeologische resten in de ondergrond (ter plekke) te behouden, omdat de bodem nu eenmaal de beste conserveringsomgeving is (behoud in-situ).

Het onderzoek is uitgevoerd volgens de normen van de archeologische beroepsgroep (zie artikel 24 van het Besluit archeologische monumentenzorg). De Kwaliteitsnorm Nederlandse Archeologie (KNA, versie 3.2), beheerd door de Stichting Infrastructuur Kwaliteitsborging Bodembeheer (SIKB; www.sikb.nl), geldt in de praktijk als richtlijn. Deze is aangevuld met door de diverse overheden geldende richtlijnen voor archeologisch onderzoek.

6.2 Bureauonderzoek

6.2.1 Doelstelling

In het voortraject is door Archeologic een Achtergronddocument Archeologie MER Noord-West 380 kV opgesteld. Hierin zijn onder meer het initiatief en de verschillende alternatieven nader beschreven en zijn de alternatieven met elkaar vergeleken op milieueffecten wat betreft archeologie. Daarnaast is door The Missing Link een Archeologieplan Noord-West 380 kV opgesteld. Dit archeologieplan geeft informatie voor het inpassingsplan en het aanvragen van eventuele vergunningen. In opdracht van ARCADIS heeft RAAP Archeologisch Adviesbureau in oktober 2012 in het kader van de archeologische monumentenzorg een archeologisch bureauonderzoek uitgevoerd conform het PvE. Dit bureauonderzoek betreft een detaillering van deze onderzoeken op mastniveau. Het onderzoek dient te worden uitgevoerd omdat realisatie van de plannen kan leiden tot aantasting of vernietiging van (mogelijk) aanwezige behoudenswaardige archeologische resten. Het doel van het bureauonderzoek is het verwerven van informatie, aan de hand van bestaande bronnen, over bekende of verwachte archeologische waarden in, of in de nabije omgeving van, het onderzoeksgebied, om daarmee vast te stellen of er behoudenswaardige archeologische resten aanwezig zijn die (mogelijk) bedreigd worden door de geplande inrichting. Verder dient het bureauonderzoek inzicht te geven in de aard van mogelijk aanwezige behoudenswaardige archeologische resten én de fysieke kenmerken om deze effectief op te sporen, of verder te waarderen. De cultuurtechnische en milieuhygiënische boringen worden tevens door ARCADIS beoordeeld.

Het bureauonderzoek is in 2012 opgesteld op basis van het voorkeursalternatief 2.0. In 2013 is het voorkeursalternatief 2.5 van kracht geworden. Ten opzichte van VKA 2.0 is de mast 36 m verplaatst.

Op basis van het kaartmateriaal met bekende archeologische gegevens uit ARCHIS, AMK en de archeologische verwachting is in mei 2014 beoordeeld of de verplaatsing mogelijk gevolgen heeft voor de conclusie. Voor onderliggende mastlocatie is dat niet het geval. De conclusie op basis van VKA 2.5 komt overeen met de conclusie op basis van VKA 2.0. Het kaartmateriaal in de bijlage is wel aangepast en geeft de situatie op basis van VKA 2.5 weer.

6.2.2 Geomorfologie en bodem

Geomorfologie volgens geomorfologische kaart:

Geomorfologiecode: 3K31

Geomorfologieomschrijving: Kwelderwal

Bodem volgens bodemkaart:

Bodemcode: Mn85C-III

Bodemomschrijving: Kalkarme poldervaaggronden; klei, profielverloop 5

Bodemcode: gMn25C-V*

Bodemomschrijving: Knippige poldervaaggronden; zware zavel, profielverloop 5

Bodemcode: Mn25C-V*

Bodemomschrijving: Kalkarme poldervaaggronden; zware zavel, profielverloop 5

6.2.3 Archeologie

Bekende archeologische resten (ARCHIS)

Volgens ARCHIS bevinden zich in het onderzoeksgebied geen bekende archeologische resten.

Bekende archeologische gegevens uit andere bronnen

De kadastrale minuut uit circa 1832 bevat geen concrete aanwijzingen voor de aanwezigheid van archeologische resten in het onderzoeksgebied.

Voorgaand archeologisch onderzoek (ARCHIS)

In het onderzoeksgebied is niet eerder archeologisch onderzoek uitgevoerd.

In het plangebied is niet eerder archeologisch onderzoek uitgevoerd.

6.2.4 Archeologische verwachting volgens bekende bronnen

Op de archeologische verwachtingskaart en beleidsadvieskaart gemeente Loppersum geldt voor het plangebied de verwachting: middelhoog/hoog. Daarmee geldt een onderzoeksplicht.

6.2.5 Gespecificeerde archeologische verwachting

Op basis van het voorkomen van kwelderwal geldt in het plangebied een hoge archeologische verwachting voor resten uit de periode IJzertijd tot en met Late Middeleeuwen

Voor de periode van de landbouwers bestaat de kans op het voorkomen van nederzettingsresten, bestaande uit resten van bijvoorbeeld woongebouwen, bijgebouwen, (percelerings)greppels en afval/waterput(ten).

Als prospectiekenmerken van de eventueel aanwezige archeologische resten kunnen worden benoemd:

- Een aaneengesloten archeologische laag, gekenmerkt door een afwijkende kleur ten opzichte van de eronder en erboven liggende laag;
- De aanwezigheid van mogelijk antropogene objecten als houtskool, verbrande klei/leem, bot, steen en artefacten (voornamelijk aardewerk en vuursteen) in een matig tot hoge dichtheid (> 40 vondsten groter dan 4 mm per m²) en fosfaat;
- De veronderstelde ligging van de archeologische laag bevindt zich naar verwachting in het klei/veenpakket.

6.2.6 Onderzoeksvoorstel vervolgonderzoek

Op basis van het bureauonderzoek wordt allereerst geadviseerd een veldtoets uit te voeren. Hiertoe wordt gebruik gemaakt van resultaten van de cultuurtechnische boringen. Indien uit de veldtoets blijkt dat de verwachte archeologische laag intact is wordt op grond van de gespecificeerde verwachting de volgende onderzoeksmethode opgesteld (SIKB, 2007; Tol, e.a., 2004):

- Een booronderzoek bestaande uit vijf boringen geplaatst in een driehoeksgrid van 13 x 15 m;
- Boortype: bij zandbodems een Edelmanboor met een diameter van 15 cm. In het geval van kleibodems een Edelmanboor met een diameter van 12 cm en/of een gutsboor met een diameter van 3 cm;
- Waarnemingsmethode: bij zandbodems droog zeven (maaswijdte van 4 mm); analyse van zeefresidu met het blote oog; bij kleibodems snijden met boormes / brokkelen;
- Boordiepte: tot 30 cm in de C-horizont van de top van de (pleistocene) ondergrond (indien aanwezig) of maximaal 3 m -mv.

6.3 Veldonderzoek

6.3.1 Werkwijze

Op deze mastlocatie zijn cultuurtechnische en milieuhygiënische boringen uitgevoerd waarbij het profiel bodemkundig is beschreven. Deze bodemprofielen zijn geïnterpreteerd door een archeoloog om te bepalen of aanvullend karterend onderzoek noodzakelijk is.

6.3.2 Resultaten

Uit de boringen (nr. 72001 t/m 72008) blijkt dat de bodem intact is. In de bodem is het verwachte klei/zandpakket aanwezig.

6.3.3 Consequenties van de voorgenomen ingrepen

Omdat de bodemverstorende werkzaamheden tot 3 meter –mv gaan plaats vinden, kunnen eventueel aanwezige archeologische waarden worden verstoord.

6.4 Conclusies en aanbevelingen

6.4.1 Conclusies

De verwachting uit het bureauonderzoek dat zich in het plangebied een kwelderwal bevindt is tijdens het verkennende booronderzoek bevestigd. De hoge archeologische verwachting blijft daarom gehandhaafd.

6.4.2 Aanbevelingen

Op basis van bovenstaande conclusies wordt aanbevolen archeologisch vervolgonderzoek in de vorm van een karterend booronderzoek uit te voeren. Dit onderzoek dient te worden uitgevoerd volgens de onder paragraaf 6.2.6 beschreven onderzoeksopzet.

Voordat het vervolgonderzoek kan worden uitgevoerd dient dit advies door het bevoegd gezag te worden bekrachtigd.

Literatuur en bronnen

Beek, J.L. van & P.C. Vos (Deltares), 2008. Regio Noord-Groningen, gemeenten De Marne, Winsum, Bedum, Ten Boer, Loppersum, Eemsmond, Appingedam en Delfzijl: archeologische verwachtingskaart en beleidsadvieskaart. RAAP-rapport 1732

Eijk, van, C. & J.A. de Jong, 2010 (concept): Achtergrondrapport archeologie MER Noord-West 380 kV, ArcheoLogicrapport 118, Woerden.

Hornikx, S. en C. van Eijk 2011: Onderzoeksstrategie en eisen voor het archeologisch inventariserend booronderzoek binnen het VKA, Noord-West 380 kV, TML-Notitie 378, Woerden.

Jong, J. de, Archeologieplan Noord-West 380 kV. 2012 (concept) kaartmateriaal. The Missing Link rapport TML 212. Project 1402. Woerden.

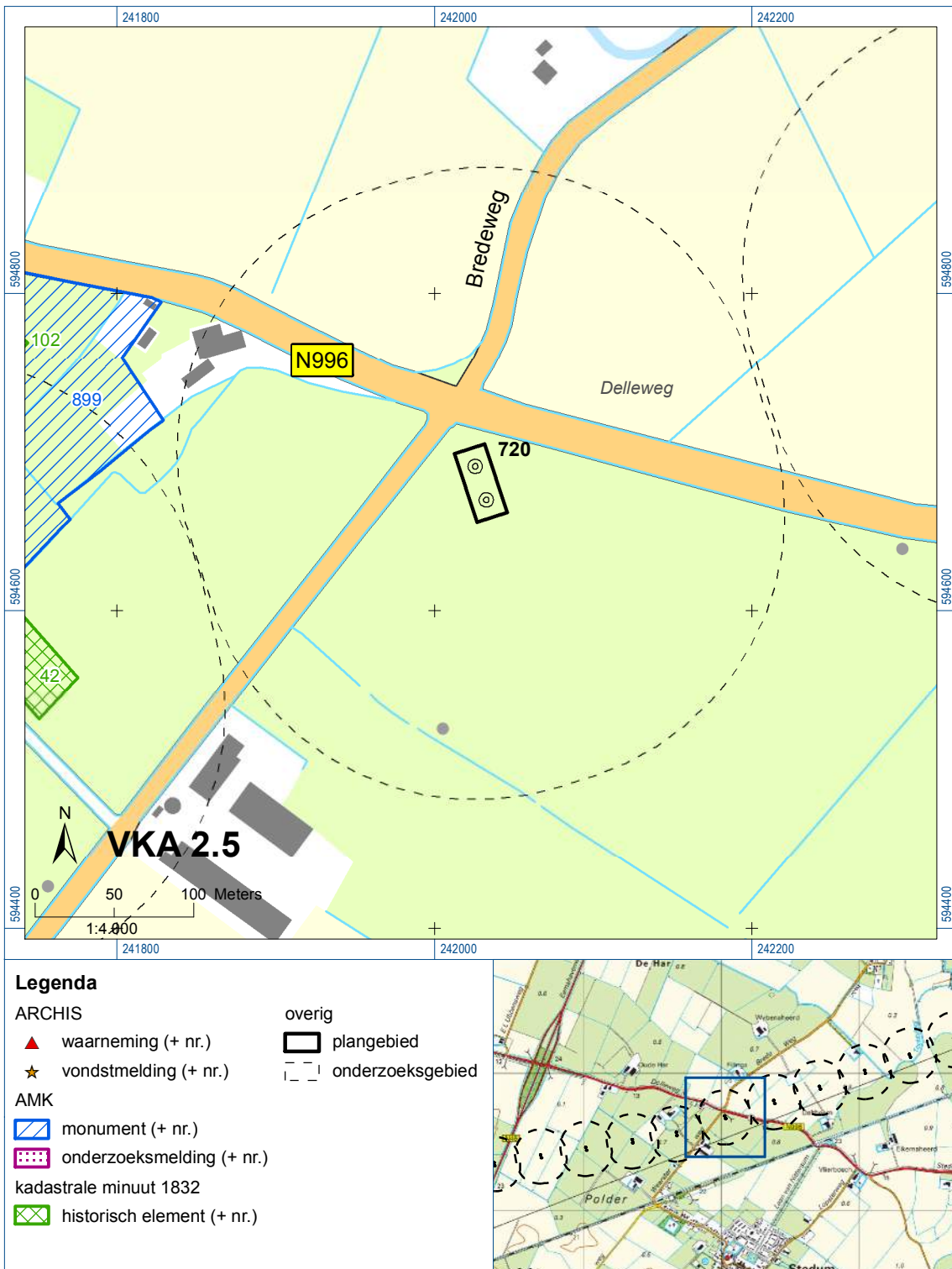
www.archis.nl
www.dinoloket.nl
www.watwaswaar.nl

6.5 *Bijlagen H6*

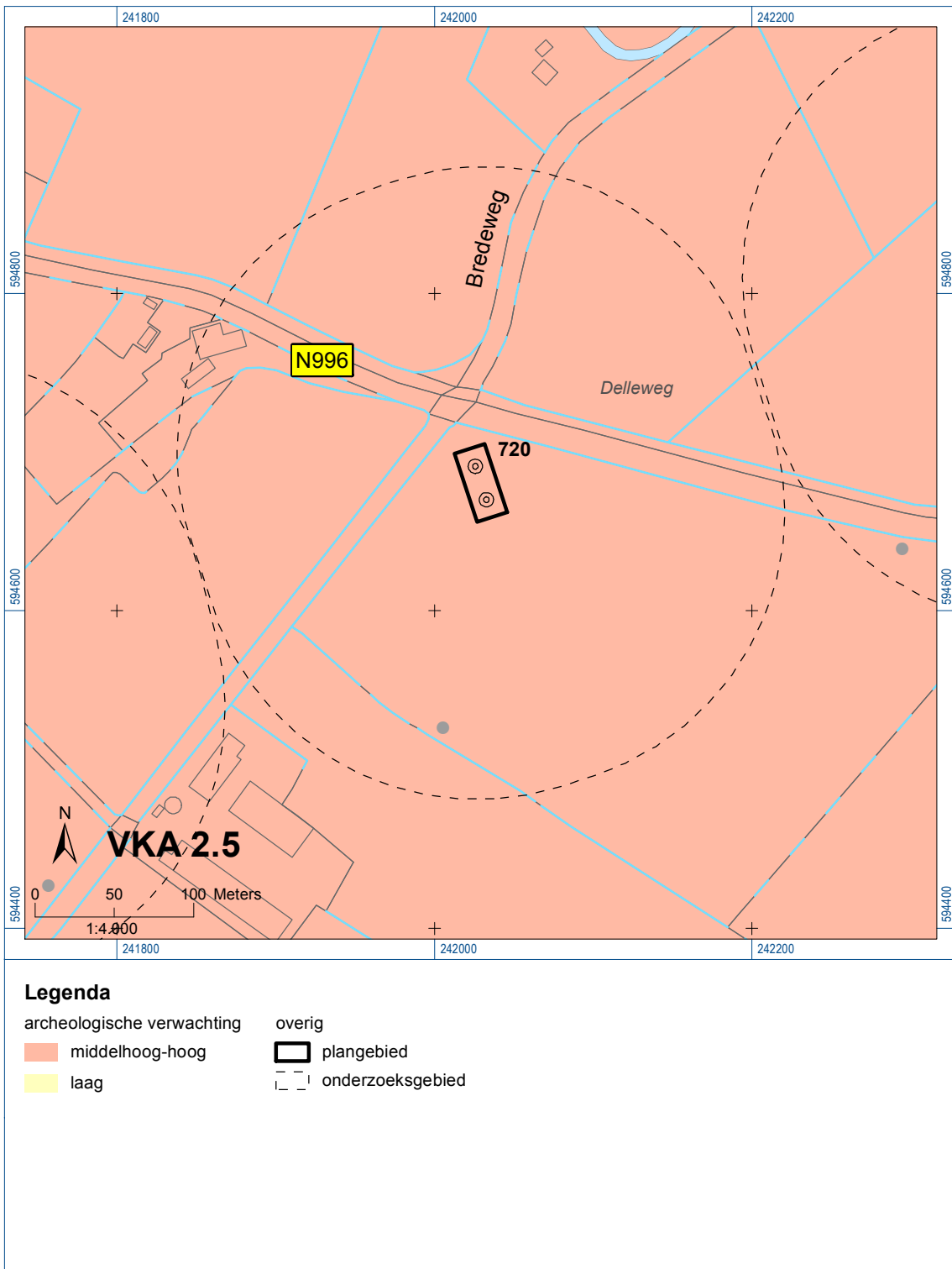
Bijlage 6-1: Ligging onderzoeksgebied op topografische ondergrond met archeologische gegevens.

Bijlage 6-2: Ligging onderzoeksgebied op de archeologische verwachtingskaart en beleidsadvieskaart gemeente Loppersum.

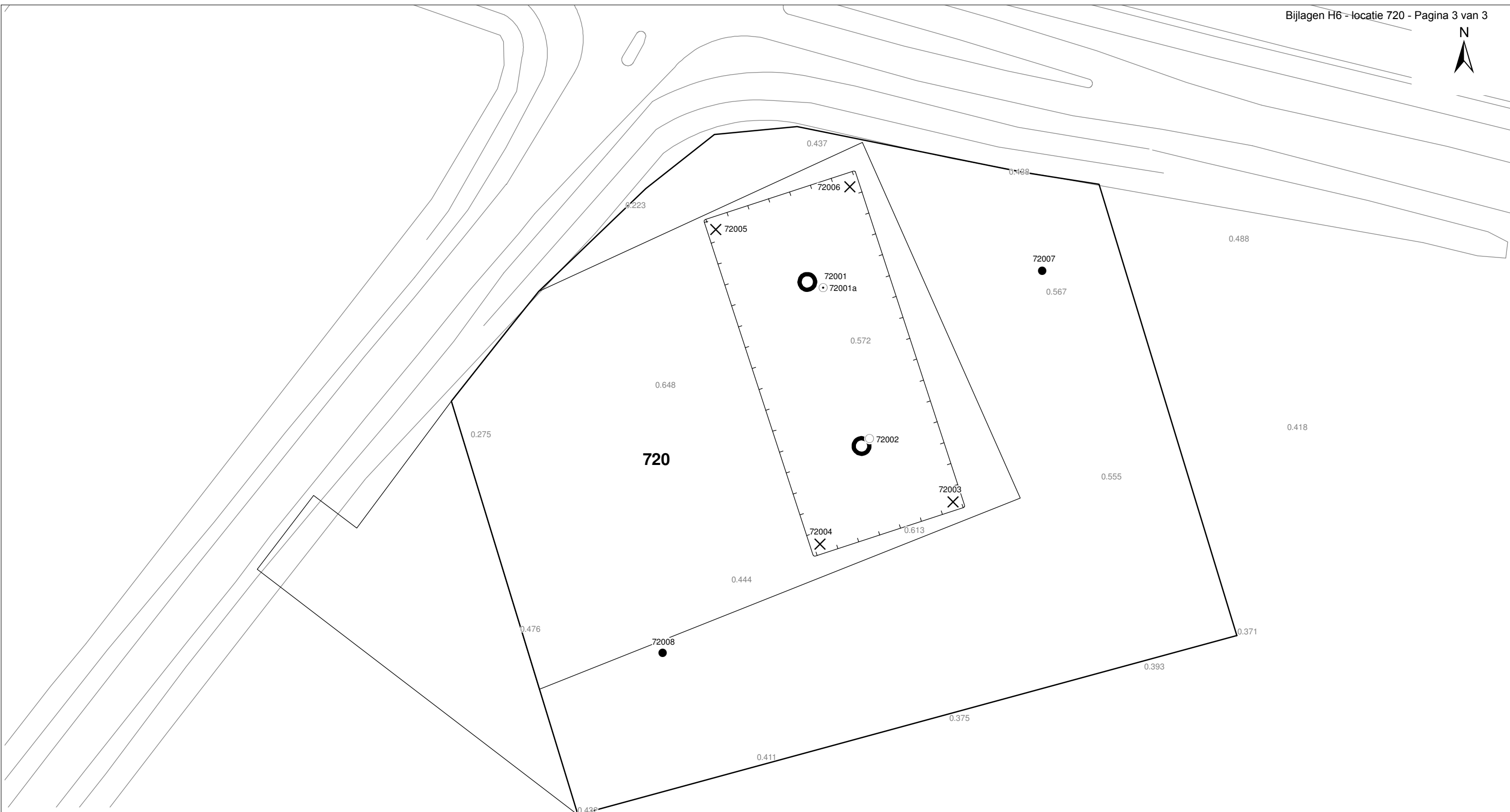
Bijlage 6.3: Ligging boorpunten veldonderzoek.




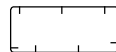





Bijlage 6-1: Ligging onderzoeksgebied op topografische ondergrond met archeologische gegevens.

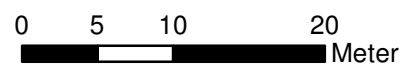


Bijlage 6-2: Ligging onderzoeksgebied op de archeologische verwachtingskaart.



Verklaring

-  Werkterrein +bouwweg
-  Bouwput
-  Masten
-  Locatie boring tot 0,50 m-mv
-  Locatie boring tot 1,20 m-mv
-  Locatie boring tot 4,00 m-mv
-  Locatie boring + peilbuis



Locatie VKA versie 2.5
Bouwweg VKA versie 2.5.1

TITEL		ARCHEOLOGIE KAART MAST :		720	
		Noord - West 380 kV			
STATUS	GETEKEND DOOR	AFD.	PAR.	OPDRACHTGEVER	
	T. Cornea			TenneT	
	GECONTROLEERD DOOR	AFD.	PAR.	OMSCHRIJVING WIJZIGING	GETEKEND BIJ
	E. Aldershof				ARCADIS
	VOOR AKKOORD	AFD.	PAR.	SCHAAL	DATUM 1e UITGAVE
	M. van Driel			1:500	03.04.2014
				DATUM WIJZIGING	
VAKGEBIED	TEK. SOORT	PROJECT NR.	FORMAT	NUMMER	WLIZ NR.
			A3	Mast nr. 720	1

7 Explosievenonderzoek

7.1 Inleiding

Op 27 september 2012 is door Leemans Speciaalwerken in opdracht van ARCADIS het rapport van vooronderzoek aan TenneT TSO B.V. Het betreft het vooronderzoek naar conventionele explosieven uit de tweede wereldoorlog in de gemeenten Bedum, Delfzijl, Eemsmond, Groningen, Loppersum, Winsum en Zuidhorn (kenmerk *Vooronderzoek S2012.002 – deel 1*).

7.2 Uitvoering

Voor een beschrijving van de uitvoering verwijzen wij naar bovengenoemd rapport.

7.3 Resultaten

Uit het vooronderzoek blijkt, dat de onderzoekslocatie niet verdacht is voor explosieven. Zie het achtergronddocument voor nadere informatie.

Bijlagen

Geen

ALGEMEEN VOORBLAD

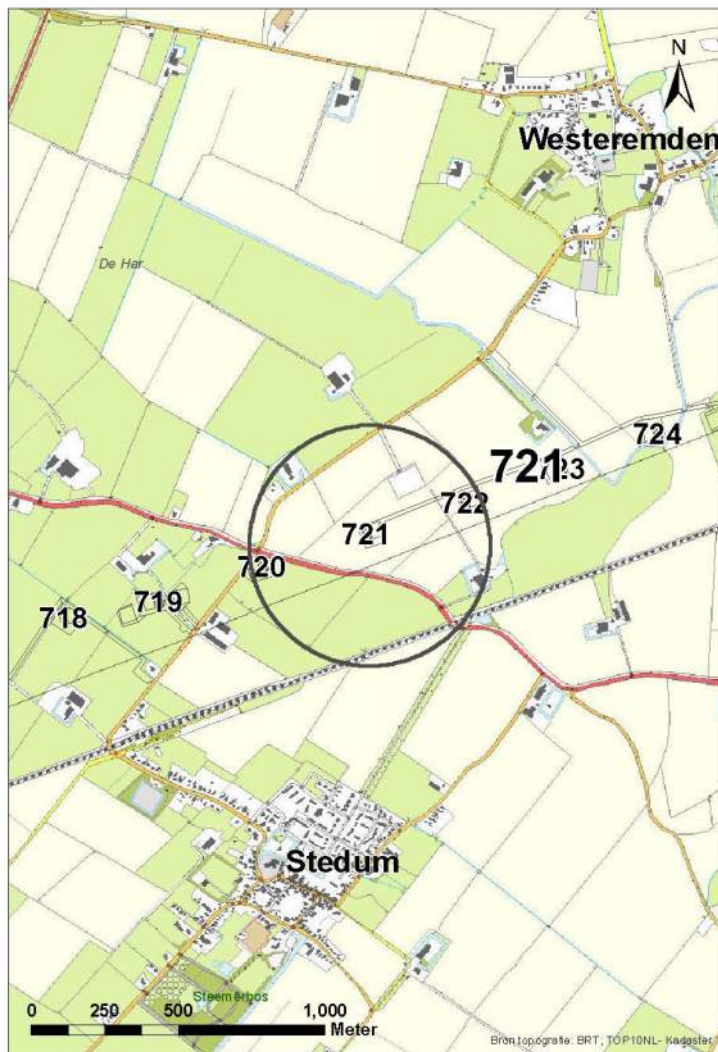
Project: Noord – West 380 kV
Deelgebied: 1
Mastenboek: locatie VKA 2.5/ bouwweg VKA 2.5.1
Mastnummer: 721
x-coördinaat (rd-stelsel) [m]: 242405
y-coördinaat (rd-stelsel) [m]: 594784

Gemeente: Loppersum

Datum: 18 december 2014

Versie: 1.0

Organisatie: ARCADIS



Regionale ligging mast 721

Verantwoording

Project: Noord – West 380 kV
Deelgebied: 1
Mastnummer: 721

Projectnummer: B.02032.000377.001

Referentienummer: T206878

Revisie: 1.0

Datum: 18 december 2014

Opdrachtgever : TenneT

Uitvoerder: ARCADIS

Auteur(s):

Onderzoek:

Edwin Aldershof	Algemeen
Menno Rakhorst	Geohydrologie
Maria de Lange	Milieuhygiëne
Wouter Ytsma	Archeologie

Gecontroleerd door: I. Benjamins

Paraaf gecontroleerd:



Goedgekeurd door: J. Assink

Paraaf goedgekeurd:



Contact: TenneT380kVnw@ARCADIS.nl

INHOUDSOPGAVE

1	Algemeen	1-4
1.1	Inleiding	1-4
1.2	Normen	1-5
1.3	Afkortingen en begrippen	1-5
1.4	Bijlagen H1	1-9
2	Cultuurtechnisch onderzoek.....	2-10
3	Geohydrologisch onderzoek	3-11
3.1	Inleiding	3-12
3.2	Veld- en laboratoriumwerkzaamheden.....	3-12
3.3	Algemene beschrijving tracé	3-12
3.4	Bemaling.....	3-15
3.5	Effecten grondwater	3-20
3.6	Uitvoeringstechnische aspecten.....	3-20
3.7	Samenvatting.....	3-20
3.8	Bijlagen H3	3-21
4	Grondmechanisch onderzoek	4-22
4.1.	Inleiding	4-23
4.2.	Uitzetten en waterpassen	4-23
4.3.	Sonderen	4-23
4.4.	Onderzoeksresultaten	4-24
5	Milieuhygiënisch onderzoek (verkennd bodemonderzoek).....	5-25
5.1	Inleiding	5-26
5.2	Vooronderzoek	5-26
5.3	Veld- en laboratoriumonderzoek	5-28
5.4	Resultaten veldonderzoek.....	5-29
5.5	Resultaten laboratoriumonderzoek	5-29
5.6	Evaluatie.....	5-31
5.7	Bijlagen H5	5-31
6	Archeologisch onderzoek.....	6-32
6.1	Inleiding	6-33
6.2	Bureauonderzoek	6-33
6.3	Veldonderzoek.....	6-35
6.4	Conclusies en aanbevelingen	6-35
6.5	Bijlagen H6	6-36
7	Explosievenonderzoek	7-37
7.1	Inleiding	7-37
7.2	Uitvoering	7-37
7.3	Resultaten	7-37

1 Algemeen

1.1 Inleiding

TenneT TSO B.V. is voornemens een nieuwe 380kV hoogspanningsverbinding aan te leggen tussen Ens en de Eemshaven. Dit traject is opgedeeld in drie deelgebieden. De te onderzoeken deelgebieden lopen respectievelijk vanaf:

1. de Eemshaven (HS-station Oudeschip) naar Groningen (HS station Vierverlaten);
2. Groningen naar Heerenveen (HS-station Oudehaske);
3. Heerenveen naar Ens (HS-station Ens).

Deelgebied 1 (ARCADIS) omvat 124 masten over een lengte van ca. 40 kilometer.

Deelgebied 2 (ARCADIS) omvat 213 masten over een lengte van ca. 70 kilometer.

Deelgebied 3 (TAUW) omvat 135 masten over een lengte van ca. 44 kilometer.

Dit rapport heeft betrekking op mastlocatie nummer 721 in deelgebied 1 in de gemeente Loppersum. De duur van de periode waarin de werkzaamheden op enig perceel plaatsvinden zal minimaal twee groeiseizoenen bestrijken.

De uit te voeren werkzaamheden ter plaatse van deze mastlocatie zijn:

- De bouw van een steunmast;
- Aanleggen van een fundatie in een bouwkuip met afmeting van 20 m bij 40 m. De benodigde ontgravingsdiepte bedraagt 3 m –mv;
- Inrichten van een tijdelijk werkterrein met een oppervlakte van maximaal 6.000 m² met binnen het werkterrein het bouwterrein met een oppervlakte van circa 3.000 m²;
- De realisatie van een tijdelijke bouwweg naar het werkterrein. Deze bouwweg heeft een lengte van circa 275 meter en is 12 meter breed (bestaande uit rijbaan van 6 meter en gronddepot).

Ten behoeve van de voorgenomen werkzaamheden zijn de volgende veldonderzoeken verricht:

- Cultuurtechnisch onderzoek
- Geohydrologisch onderzoek
- Grondmechanisch onderzoek
- Milieuhygiënisch onderzoek
- Archeologisch onderzoek
- Explosievenonderzoek

Deze onderzoeken zijn nodig in het kader van de nadere technische uitwerking van het basisontwerp, vergunning aanvraag en grondzaken.

Toelichting op voorkeursalternatieven (VKA)

Vanaf het verstrekken van de opdracht tot aan het opstellen van dit rapport zijn voor het tracé meerdere voorkeursalternatieven uitgewerkt door de opdrachtgever. Deze voorkeursalternatieven zijn door de opdrachtgever genummerd. Gestart is met VKA 2.0, de laatste door de opdrachtgever aan Arcadis geleverde voorkeursalternatief is VKA 2.5. Een wijziging van het voorkeursalternatief betekent in algemene bewoording een plaatselijke verschuiving van een of meerdere mastvoeten.

Alle in dit rapport uitgevoerde onderzoeken en onderzoeksresultaten zijn uitgevoerd en representatief voor het, door de opdrachtgever, laatst aangeleverde VKA 2.5.

1.1.1 Locatiegegevens

In onderstaande tabel zijn de locatiegegevens ter plaatse van de mastfundering en het werkterrein samengevat.

Tabel 1.1: Overzicht locatiegegevens

Adres locatie	Delleweg, Stedum
Gemeente	Loppersum
Kadastrale gegevens locatie	Kadastrale gemeente Stedum, sectie E, nummer 241
Eigenaar locatie	Dhr. J.J.P. Glas
Coördinaten	X 242405; Y 594784
Afmeting fundering locatie 721	20 m x 40 m
Huidig gebruik	Akkerbouw
Landschap	Zeekleigebied
Maaiveldniveau	Gemiddeld 0,26 m NAP

1.2 Normen

In deze paragraaf zijn de normen inclusief jaartal opgenomen waar in deze rapportage naar wordt verwezen.

- Onderzoeksprotocol TenneT, NW380/VGN/ALG/10, d.d. 18 januari 2012 (versie 1.0)
- Projectsificatie veldonderzoeken Noord-West 380kV, NW380/VGN/ALG/9, d.d. 16 december 2011
- CSK-25-N Cultuurtechniek versie 6, van 3 september 2007
- NEN 5725 strategie voor het uitvoeren van vooronderzoek bij verkennend en nader onderzoek, januari 2009
- NEN 5720 Bodem – Waterbodem: strategie voor het uitvoeren van verkennend onderzoek. Onderzoek naar de milieuhygiënische kwaliteit van waterbodem en baggerspecie, november 2009
- NEN 5717: Bodem - Waterbodem - Strategie voor het uitvoeren van vooronderzoek bij verkennend en nader onderzoek, november 2009
- NEN 5740, Bodem – Landbodem - Strategie voor het uitvoeren van verkennend Bodemonderzoek – Onderzoek naar de milieuhygiënische kwaliteit van de bodem, januari 2009
- NEN 5707 Bodeminspectie: monsterneming en analyse van asbest in bodem, mei 2003
- Veldwerkzaamheden milieuonderzoek conform BRL SIKB 2000 en VKB-protocol 2001, 2002 en 2003
- Laboratoriumanalyses milieuonderzoek voor grond-, grondwater- en waterbodemonderzoek conform AS SIKB 3000
- 5140 NEN 5140:1996 Geotechniek: bepaling van de conusweerstand en de plaatselijke wrijvingsweerstand van grond. Elektrische sondeermethode
- Kwaliteitsnorm Nederlandse Archeologie 3.2 (KNA 3.2)
- BRL-OCE / CS-OCE
- RAAP(archeologie) beschikt over een opgravingsvergunning, verleend door de Minister van Onderwijs, Cultuur en Wetenschap

1.3 Afkortingen en begrippen

In deze paragraaf zijn de afkortingen en begrippen die van toepassing zijn opgenomen:

Afkortingen:

AG	Actuele Grondwaterstand
AMK	Archeologisch MonumentenKaart
ARCHIS	Archeologisch Informatie Systeem
GFT	Gesloten front boortechniek
GWS	Grondwaterstand
GHG	Gemiddeld Hoogste Grondwaterstand
GLG	Gemiddeld Laagste Grondwaterstand
HDD	Horizontal Directional Drilling (horizontaal gestuurde boring)
IKAW	Indicatieve Kaart van Archeologische Waarden
KLIC	Kabels en Leidingen Informatie Centrum

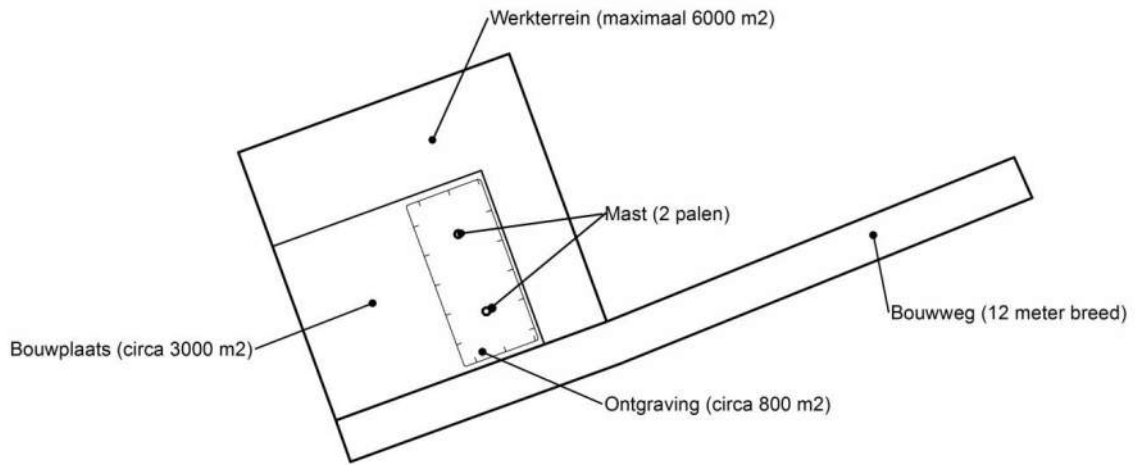
M -mv	Meters minus maaiveldniveau
NAK	Nederlandse Algemene Keuringsdienst voor zaaizaad en pootgoed van landbouwgewassen
NAP	Normaal Amsterdams Peil
NVWa	Nederlands Voedsel- en Warenautoriteit
OFT	Open front boortechneik
PBT	Pneumatische boortechneik
RCE	Rijksdienst voor het Cultureel Erfgoed
SIKB	Stichting Infrastructuur Kwaliteitsborging Bodembeheer

Begrippen:

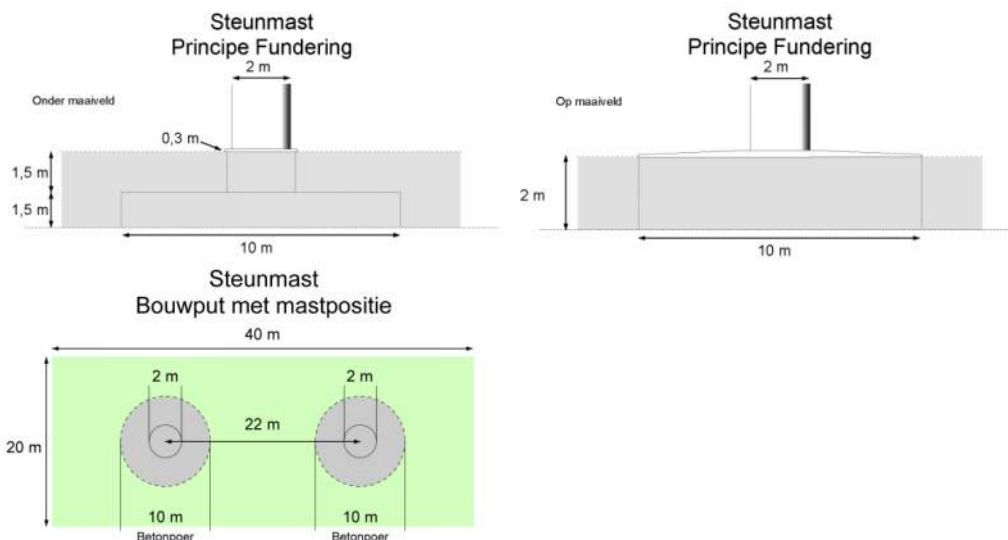
5 cm verlagingsprofiel	Het gebied waarbinnen een grondwaterstandsverlaging van 5 cm of meer optreedt.
A-laag/Teelaardelaag	De bovenste laag van de bodem die geschikt is voor de teelt van gewassen en die regelmatig wordt bewerkt. De laag is humeus.
B-laag	Laag van de bodem onder de A-laag/Teelaardelaag waar, door inspoeling, bestanddelen zijn toegevoegd zoals humus, lutum of minerale delen. Deze bodemlaag is in kleigronden veelal in grote mate gerijpt.
Backfill	Verzamelaam voor het materiaal, met gunstige thermische eigenschappen, dat van elders wordt aangevoerd en wordt toegepast in kabelsleuven (zand en/of eventueel voor dit doel samengesteld materiaal).
Bi-pole mast	Twee smalle pylonen, ieder gefundeerd op een betonnen plaat, waaraan de geleiders worden opgehangen. Onder deze definitie vallen hoek-, trek- en steunmasten.
Bouwput	Gedeelte binnen het werkterrein waar diepere ontgravingen plaatsvinden.
Bouwterrein	Gedeelte binnen het werkterrein waar wordt gebouwd en al dan niet ontgravingen plaatsvinden.
Bouwweg	Een tijdelijke rijbaan voor het transport van materieel/materiaal van en naar het werkterrein.
Cultivateren	Een grondbewerking waarbij de bovengrond wordt losgewerkt.
C-laag	Laag van de bodem onder de B-laag, waarin nog geen of beperkte bodemvorming heeft plaatsgevonden. Deze laag is in kleigronden veelal ongerijpt.
Diepwell	Een diepwellbemaling bestaat uit 1 of meerdere filters met veelal een grindomstorting. In de filter wordt een onderwaterpomp geïnstalleerd. Deze bemalingswijze wordt vooral toegepast in grofzandige pakketten en/of bij grote waterstandsverlagingen.
Drooglegging	Het hoogteverschil tussen de waterspiegel in de sloten/watergangen en het grondoppervlak.
Frezen	Een grondbewerking waarbij de zode en/of bovengrond wordt stukgemaakt en de grond wordt fijn gemaakt.
Geleiders	Hoogspanningsdraden.
Grondoverschot	Grond uit de C-laag die overblijft na zorgvuldige aanvulling en verdichting van wat ontgraven is geweest.
Grondtekort	Grondtekort kan ontstaan door afvoer van ongeschikte grond en/of oxidatie van organische stof/veen, zettingen en klink onder het werkterrein c.q. de bouwweg.
Hoeveelheden	De theoretische hoeveelheden grond worden in vaste kuubs (m ³) aangegeven.

Horizontale bronnering	Bij horizontale bronnering wordt grondwater onttrokken via een of enkele drains. Deze drain ligt horizontaal onder de bouwputbodem en is aangesloten op een vacuümpomp. De maximale aanlegdiepte bedraagt circa 5 meter. Daarnaast zal in een heterogene of slecht doorlatende bodem, een goede omstorting moeten worden toegepast voor een optimale ontwatering van de watervoerende lagen.
Juklocatie (tijdelijk)	Een tijdelijke locatie waar een stellage wordt gebouwd om te voorkomen dat de geleiders bij het aanbrengen de grond kunnen raken.
k-waarde	Aanduiding voor de waterdoorlatendheid in m1 per dag.
kD-waarde	Aanduiding voor het doorlaatvermogen in m ² per dag.
Lier- haspellocatie	De locatie van een mechanisch werktuig of haspel waarmee geleiders uit de haspel langs de mast worden getrokken.
Onderzoeksgebied (arch.)	Plangebied plus 175 m voor beter begrip archeologische waarden.
Ongeschikte grond	Grond die door de directie ongeschikt wordt bevonden voor aanvulling/verwerking ter plaatse.
Onrendabele strook	Zie definitie Overhoek.
Ontwateringsdiepte	De hoogste grondwaterstand tussen de ontwateringsmiddelen.
Open bemaling	Bij open bemaling wordt het in de bouwkuip stromende water met een pomp en/of vacuümpomp uit de sleuf gepompt. Deze bemalingsvorm wordt in hoofdzaak toegepast in slecht doorlatende gronden. Daarnaast wordt deze toegepast als aanvulling op vacuümbemaling en/of diepwellbemaling (dient als spanningsbemaling).
Overhoek	Gedeelten van percelen die zodanig van vorm zijn of een zodanig geringe oppervlakte hebben dat deze ongeschikt zijn geworden voor een economische en/of praktische bewerking of benutting door de grondgebruiker.
Plangebied (arch.)	Mastlocatie.
Permanent grasland	Grasland dat minimaal 30 jaar aaneengesloten alleen in gebruik is geweest als grasland.
Portaal	Poort van 2 of meer hoge palen met dwarsligger die dient als ondersteuningspunt voor de geleiders.
RD stelsel	Coördinaten in het stelsel van de Rijksdriehoeksmeting.
Stijghoogte	Het potentieel peil van het wateroppervlak van grondwater, gemeten vanaf een bepaald niveau (bijvoorbeeld NAP).
Teelaarde afzetten	Het afgraven van de teelaarde en in depot zetten.
Teelaarde terugzetten	Het verwerken van de in depot gezette teelaarde op het terrein waarvan het afkomstig is.
Verticale bronnering	Bronnering uit verticale filters of bronnen. Bij verticale bronnering kan onderscheid worden gemaakt tussen vacuümbemaling en zwaartekrachtbemaling met haalbuizen. Bij vacuümbemaling wordt een aantal verticale onttrekkingfilters aangesloten op een vacuümpomp. Bij zwaartekrachtbemaling wordt in de filters een haalbuis gehangen die op een vacuümpomp wordt aangesloten. De diameters van de voor deze bemalingswijze toegepaste filters variëren van 0,03 tot 0,15 m.
Waterbezwaar	Totaal te onttrekken hoeveelheid grondwater.
Werkstrook	Het afgebakende grondoppervlak waar werkzaamheden worden verricht voor de aanleg van ondergrondse kabelverbindingen.
Werkterrein	Terrein dat gebruikt wordt voor onder andere de opstelplaats voor kranen, de opslag van materieel en materiaal, opslag van grond, kleedruimten etc. Binnen het werkterrein bevindt zich de locatie van de te bouwen masten (bouwput) of portaal. Het werkterrein is vrij van beplanting en bebouwing.
Zaaien	Het met een zaaimachine of met de hand gelijkmatig verspreiden en in de grond brengen van het zaaizaad.

Figuur 1.1: overzicht van een Bi-pole mastlocatie



Figuur 1.2: principe fundering van een steunmast (masthoogte circa 55 meter).



Afmetingen van de bouwput zijn afhankelijk van de lokale situatie

Leeswijzer

Deze rapportage is als volgt opgebouwd:

- Hoofdstuk 2: Cultuurtechnisch onderzoek
- Hoofdstuk 3: Geohydrologisch onderzoek
- Hoofdstuk 4: Grondmechanisch onderzoek
- Hoofdstuk 5: Milieuhygiënisch onderzoek (verkennend bodemonderzoek)
- Hoofdstuk 6: Archeologisch onderzoek
- Hoofdstuk 7: Explosievenonderzoek

Bovenstaande onderzoeken zijn zo veel mogelijk gecombineerd uitgevoerd.

Voor de boorprofielen van de uitgevoerde boringen wordt verwezen naar de bijlage 1-1 en voor de sondeergrafieken van de uitgevoerde sonderingen wordt verwezen naar de bijlage 1-2.

1.4 *Bijlagen H1*

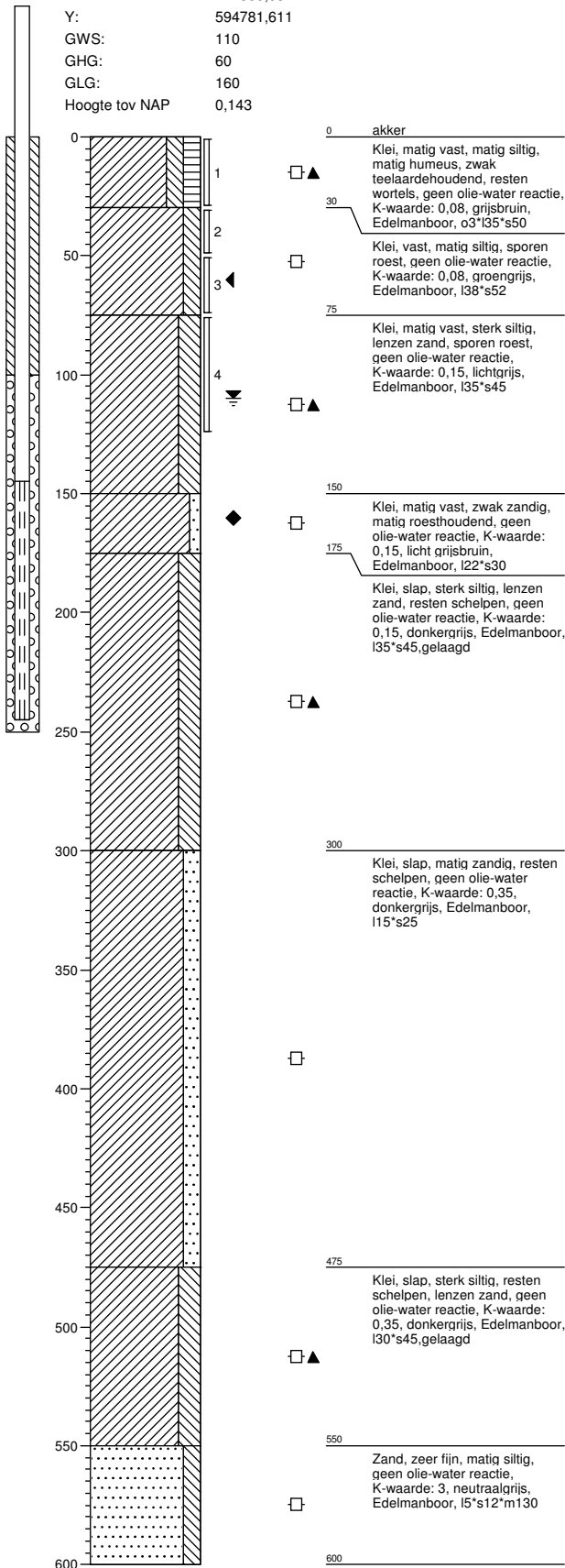
Bijlage 1-1: Boorprofielen

Bijlage 1-2: Situatiekaartje Fugro en bijbehorende sondeergrafieken

Bijlage 1-3: Kaart met ligging boorpunten

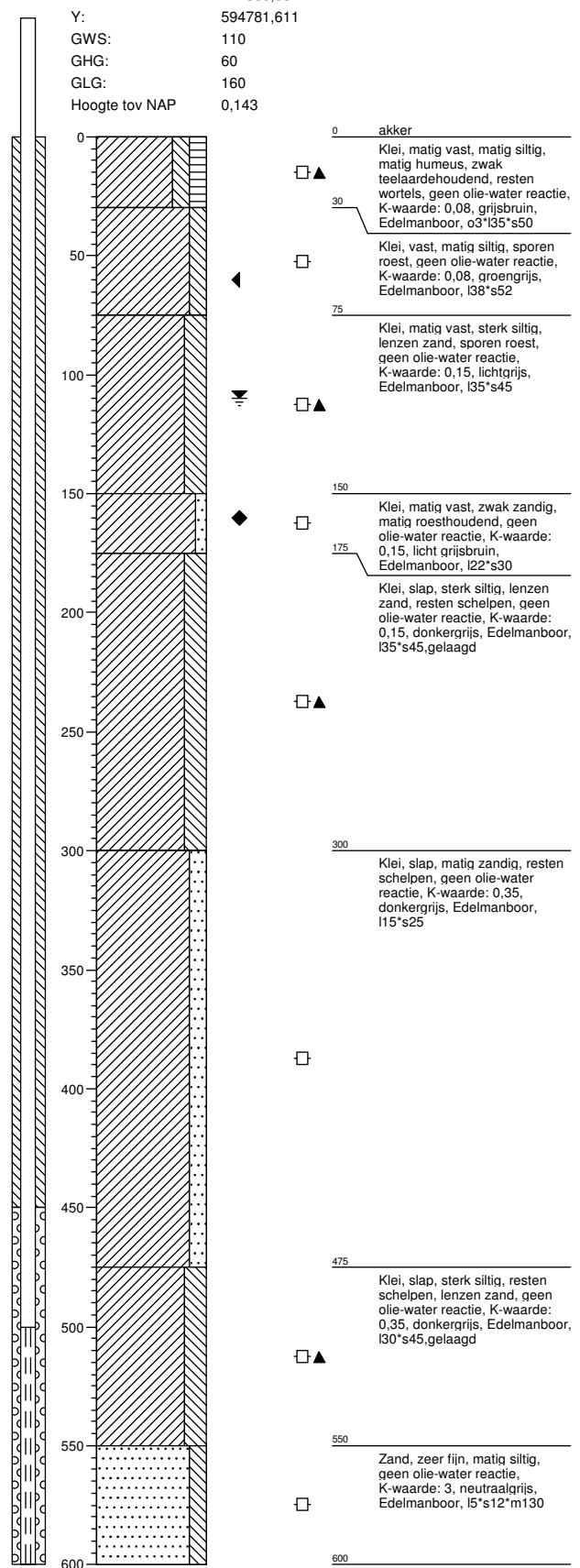
Boring: 72101

Boormeester : J.Uitham
 Datum: 11-11-2013
 X: 242386,637
 Y: 594781,611
 GWS: 110
 GHG: 60
 GLG: 160
 Hoogte tov NAP 0,143



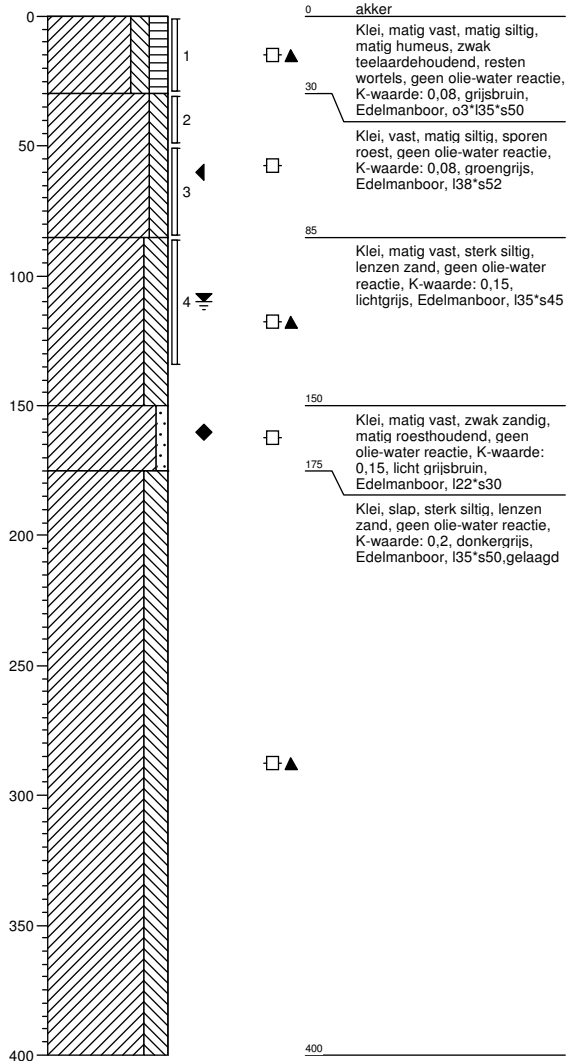
Boring: 72101a

Boormeester : J.Uitham
 Datum: 11-11-2013
 X: 242386,637
 Y: 594781,611
 GWS: 110
 GHG: 60
 GLG: 160
 Hoogte tov NAP 0,143



Boring: 72102

Boormeester : J.Uitham
 Datum: 11-11-2013
 X: 242381,79
 Y: 594802,04
 GWS: 110
 GHG: 60
 GLG: 160
 Hoogte tov NAP 0,124



Boring: 72103

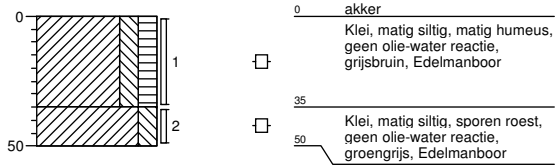
Boormeester : J.Uitham
 Datum: 11-11-2013
 X: 242370,91
 Y: 594809,724
 GWS:
 GHG:
 GLG:
 Hoogte tov NAP 0,096



Boring: 72104

Boormeester : J.Uitham
 Datum: 11-11-2013
 X: 242387,298
 Y: 594814,812

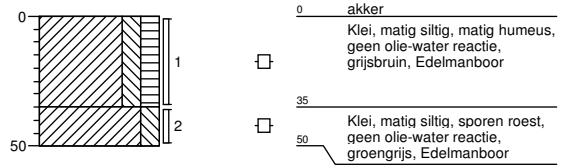
GWS:
 GHG:
 GLG:
 Hoogte tov NAP 0,336



Boring: 72105

Boormeester : J.Uitham
 Datum: 11-11-2013
 X: 242399,601
 Y: 594773,484

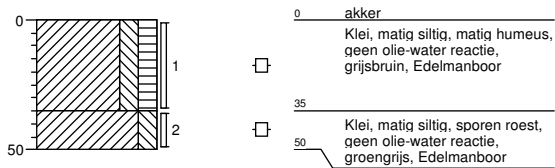
GWS:
 GHG:
 GLG:
 Hoogte tov NAP 0,108



Boring: 72106

Boormeester : J.Uitham
 Datum: 11-11-2013
 X: 242382,875
 Y: 594768,578

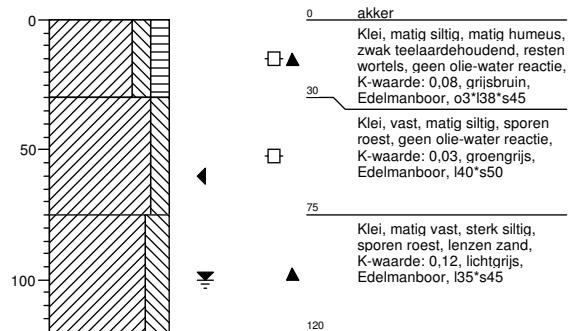
GWS:
 GHG:
 GLG:
 Hoogte tov NAP 0,417



Boring: 72107

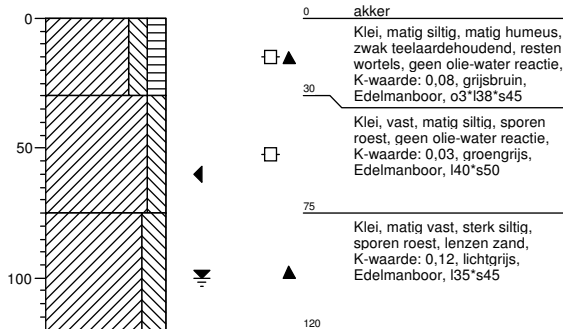
Boormeester : J.Uitham
 Datum: 11-11-2013
 X: 242443,796
 Y: 594823,464

GWS: 100
 GHG: 60
 GLG:
 Hoogte tov NAP 0,377



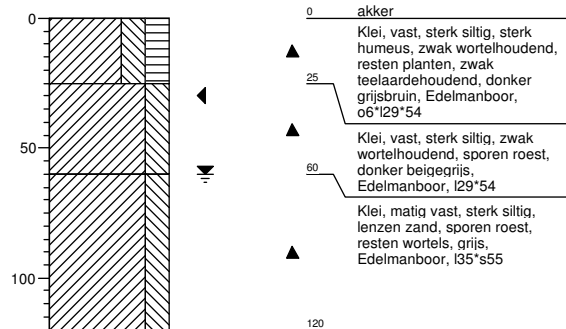
Boring: 72108

Boormeester : J.Uitham
 Datum: 11-11-2013
 X: 242436,519
 Y: 594783,328
 GWS: 100
 GHG: 60
 GLG:
 Hoogte tov NAP 0,423



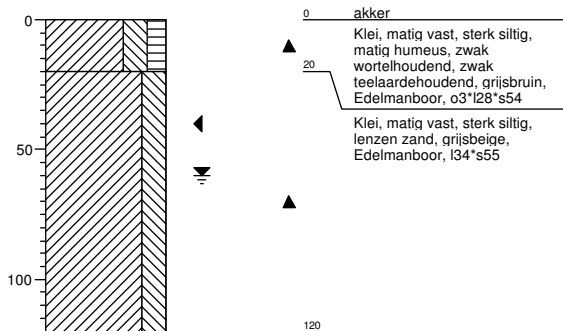
Boring: 721001b

Boormeester : johan van der weerd
 Datum: 7-11-2013
 X: 242645,729
 Y: 594914,968
 GWS: 60
 GHG: 30
 GLG:
 Hoogte tov NAP 0,256



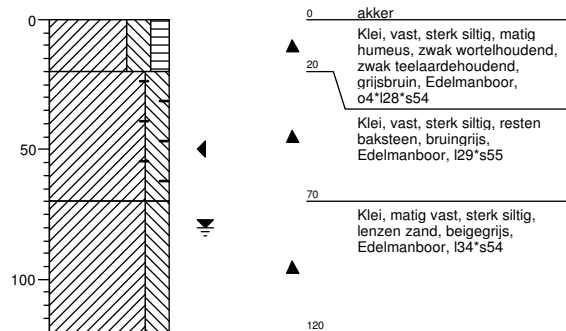
Boring: 721002b

Boormeester : johan van der weerd
 Datum: 7-11-2013
 X: 242599,62
 Y: 594895,607
 GWS: 60
 GHG: 40
 GLG:
 Hoogte tov NAP 0,191



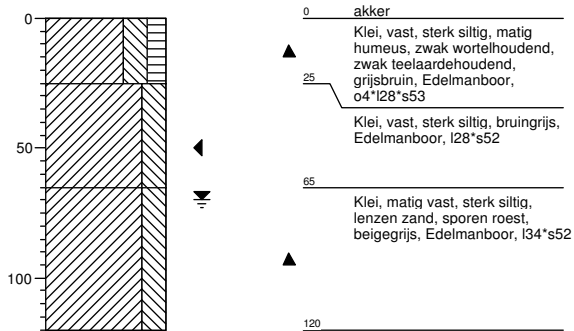
Boring: 721003b

Boormeester : johan van der weerd
 Datum: 7-11-2013
 X: 242553,496
 Y: 594877,138
 GWS: 80
 GHG: 50
 GLG:
 Hoogte tov NAP 0,304



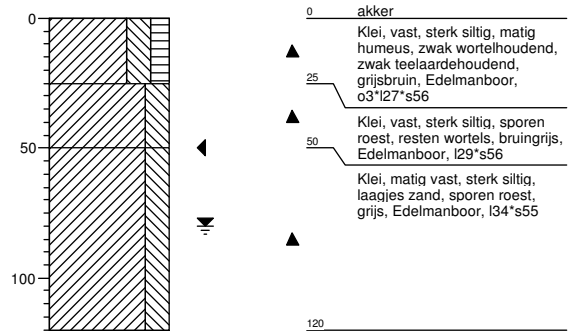
Boring: 721004b

Boormeester : johan van der weerd
 Datum: 7-11-2013
 X: 242506,672
 Y: 594858,284
 GWS: 70
 GHG: 50
 GLG:
 Hoogte tov NAP 0,425



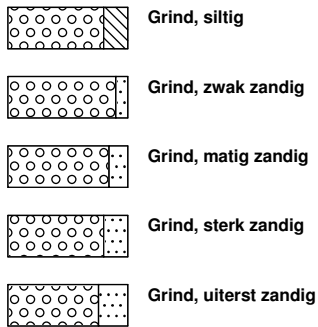
Boring: 721005b

Boormeester : johan van der weerd
 Datum: 7-11-2013
 X: 242460,541
 Y: 594839,48
 GWS: 80
 GHG: 50
 GLG:
 Hoogte tov NAP 0,294

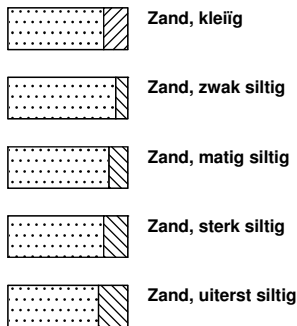


Legenda (conform NEN 5104)

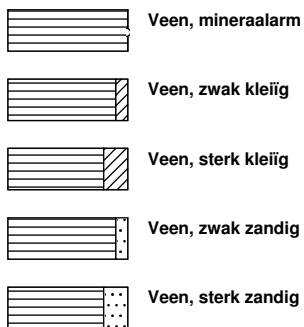
grind



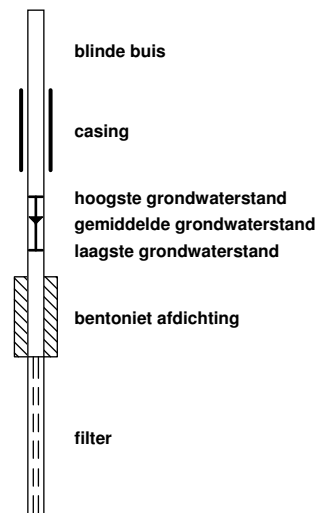
zand



veen



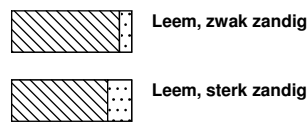
peilbuis



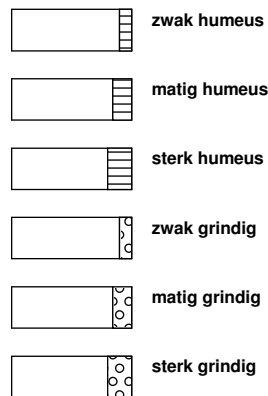
klei



leem



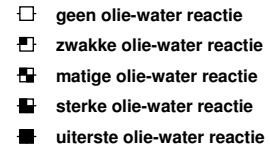
overige toevoegingen



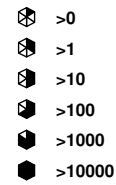
geur



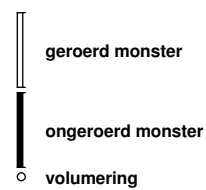
olie



p.i.d.-waarde

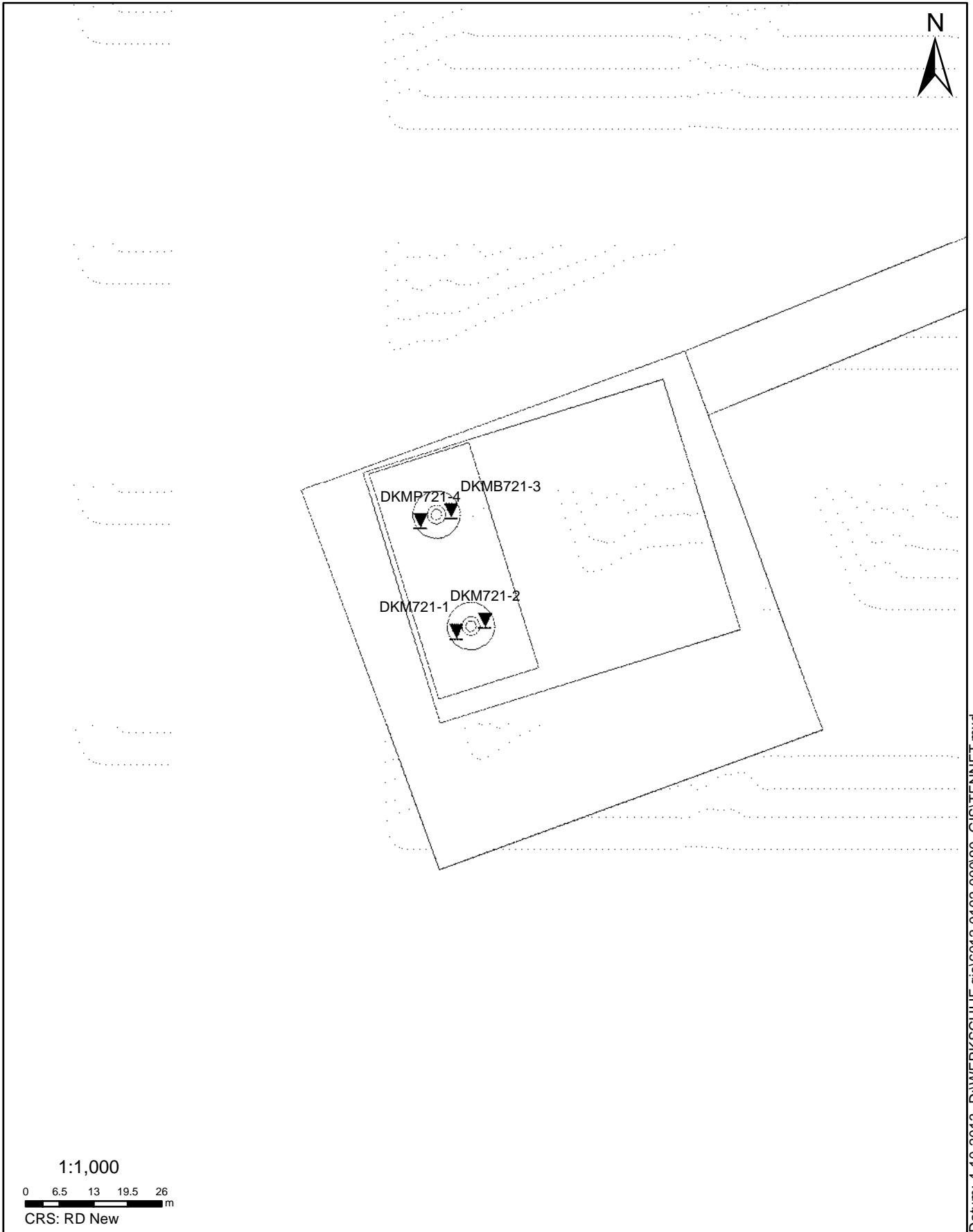


monsters



overig





SITUATIE

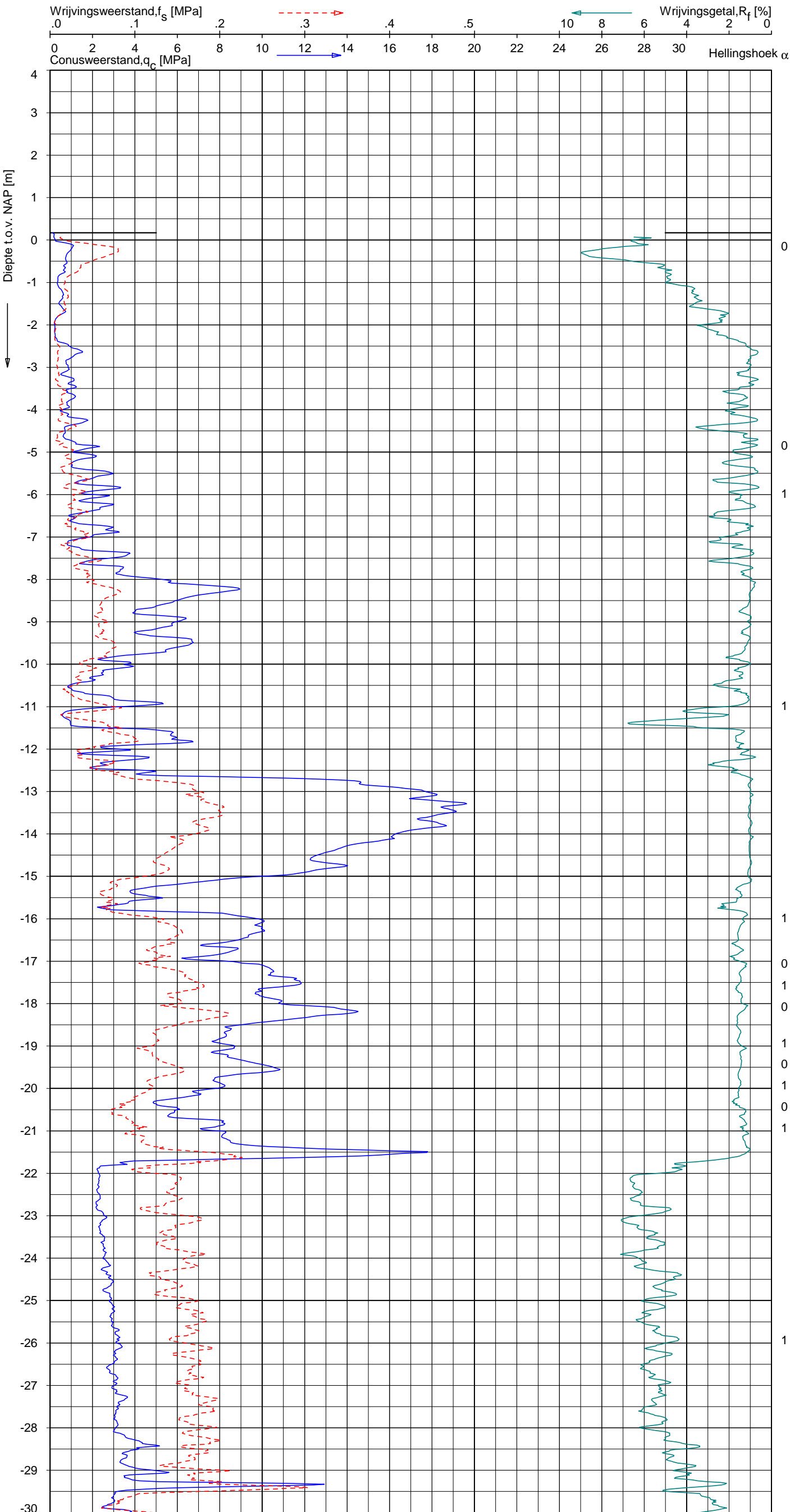
NOORD - WEST 380

Opdr.nr.: 6012-0102-000
Bijlage : 721

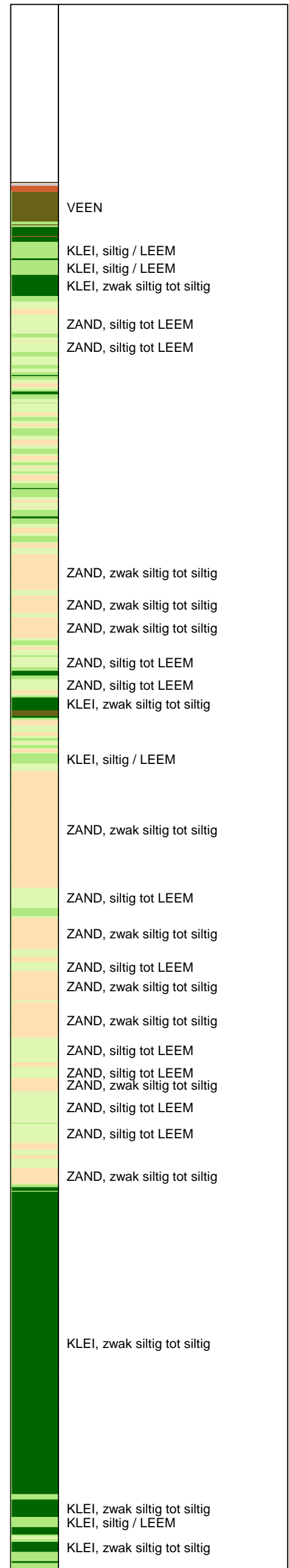
UNIPLOT 05.23.nl / QcfClass-N3.cmd / 2013-10-03 16:24:56

6012-0102-000

DKM721-1 - 1



Indicatieve bodembeschrijving
 Automatisch gegenereerd uit data van de sondering, geldig onder grondwaterpeil (Robertson 1990, NL corr.)



Opg.: JP d.d. 18-sep-2013 Coord.: X=242385.7 m Y=594780.3 m Systeem: RD Sondering volgens norm NEN-EN-ISO 22476-1
 Get.: UNISTART d.d. 19-sep-2013 MV = NAP +0.17 m Conus: F7.5CKE2HA/B 1701-2580 Toepassingsklasse 3. Test type TE1
 Conustype: $A_c = 1500 \text{ mm}^2$; $A_s = 19956 \text{ mm}^2$



SONDERING MET PLAATSELIJKE KLEEFMETING

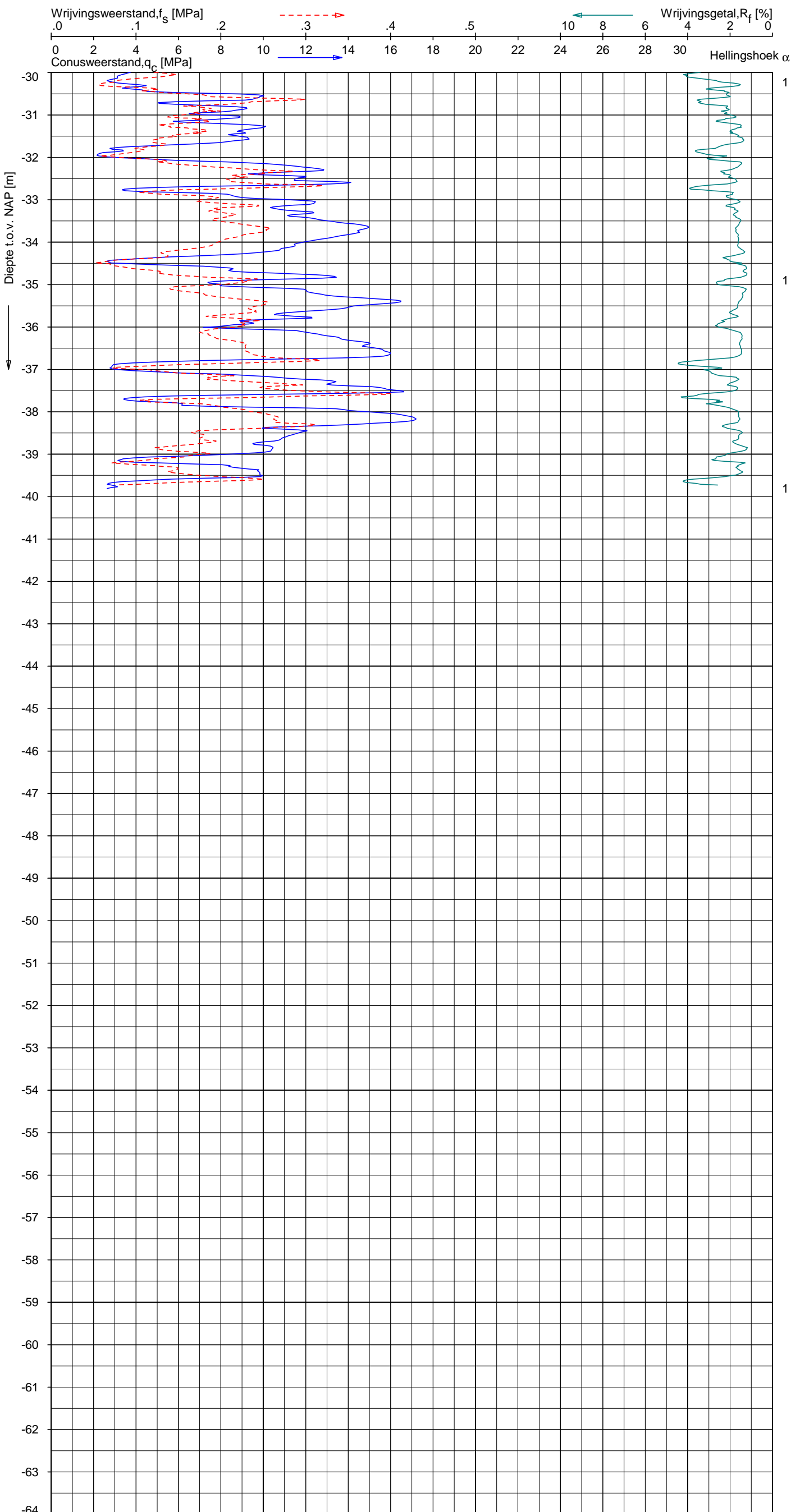
NOORD-WEST 380

Opdr. 6012-0102-000
 Sond. DKM721-1


UNIPLOT 05.23.nl / QofClass-N3.cmd / 2013-10-03 16:24:57

6012-0102-000

DKM721-1 - 2



Indicatieve bodembeschrijving
 Automatisch gegenereerd uit data van de sondering, geldig onder grondwaterpeil (Robertson 1990, NL corr.)



Opg. : JP d.d. 18-sep-2013 Coord.: X=242385.7 m Y= 594780.3 m Systeem: RD Sondering volgens norm NEN-EN-ISO 22476-1
 Get. : UNISTART d.d. 19-sep-2013 MV = NAP +0.17 m Conus: F7.5CKE2HA/B 1701-2580 Toepassingsklasse 3. Test type TE1
 Conustype: $A_c = 1500 \text{ mm}^2$; $A_s = 19956 \text{ mm}^2$



SONDERING MET PLAATSELIJKE KLEEFMETING

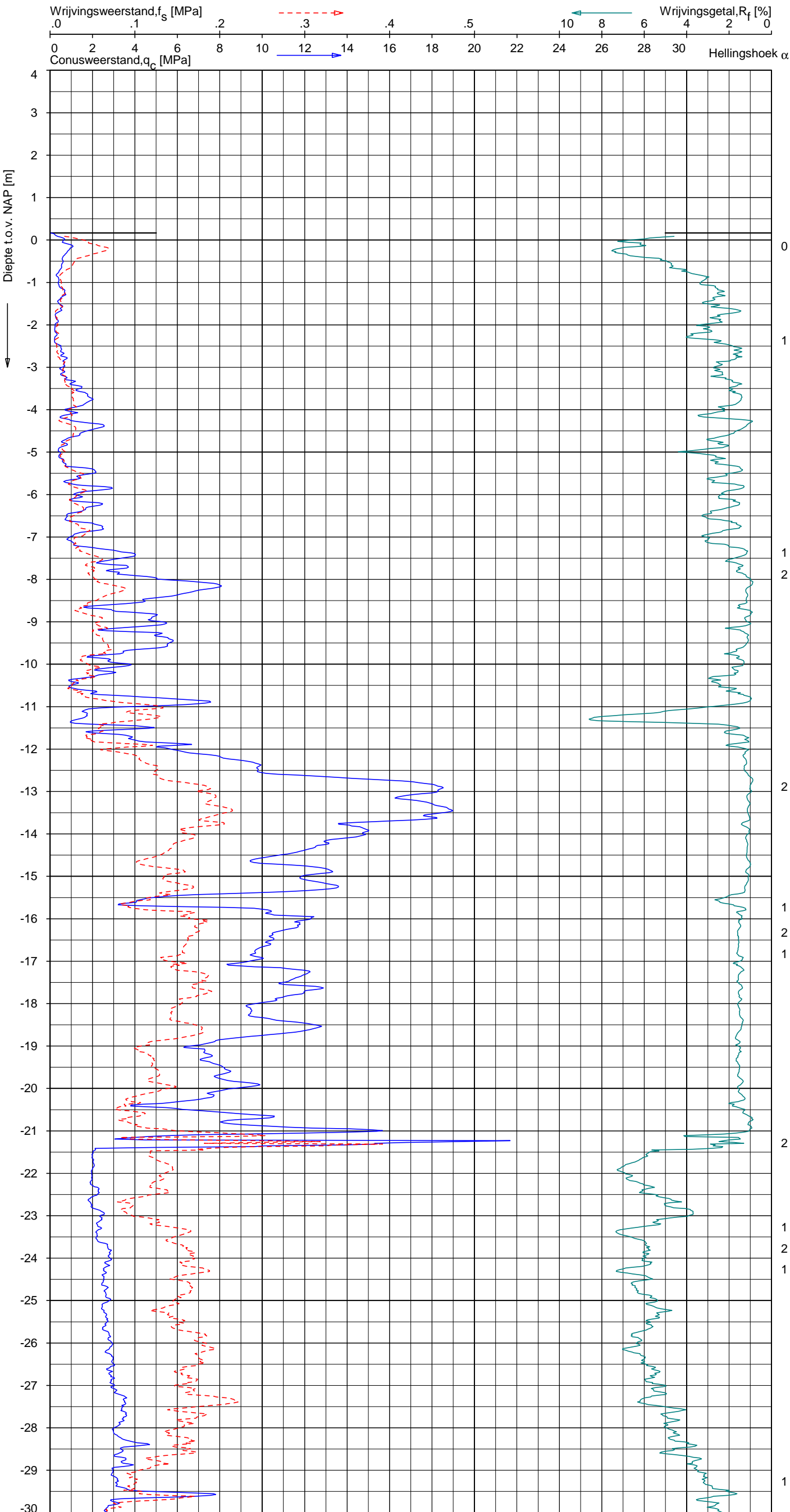
NOORD-WEST 380

Opdr. 6012-0102-000
 Sond. DKM721-1

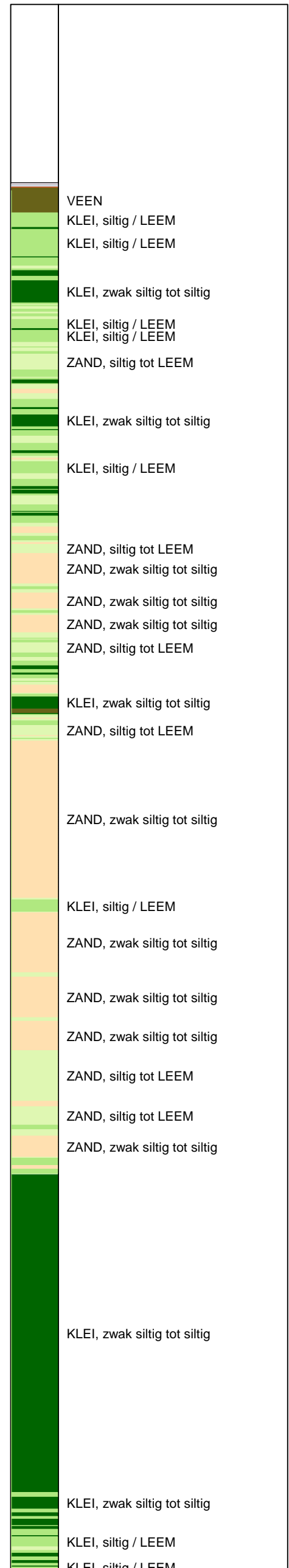
UNIPLOT 05.23.nl / QcfClass-N3.cmd / 2013-10-03 16:24:59

6012-0102-000

DKM721-2 - 1



Indicatieve bodembeschrijving
 Automatisch gegenereerd uit data van de sondering, geldig onder grondwaterpeil (Robertson 1990, NL corr.)



Opg. : JP d.d. 18-sep-2013 Coord.: X=242391.3m Y= 594782.5m Systeem: RD Sondering volgens norm NEN-EN-ISO 22476-1
 Get. : UNISTART d.d. 19-sep-2013 MV = NAP +0.17m Conus: F7.5CKE2HA/B 1701-2580 Toepassingsklasse 3. Test type TE1
 Conustype: A_c = 1500 mm²; A_s = 19956 mm²



SONDERING MET PLAATSELIJKE KLEEFMETING

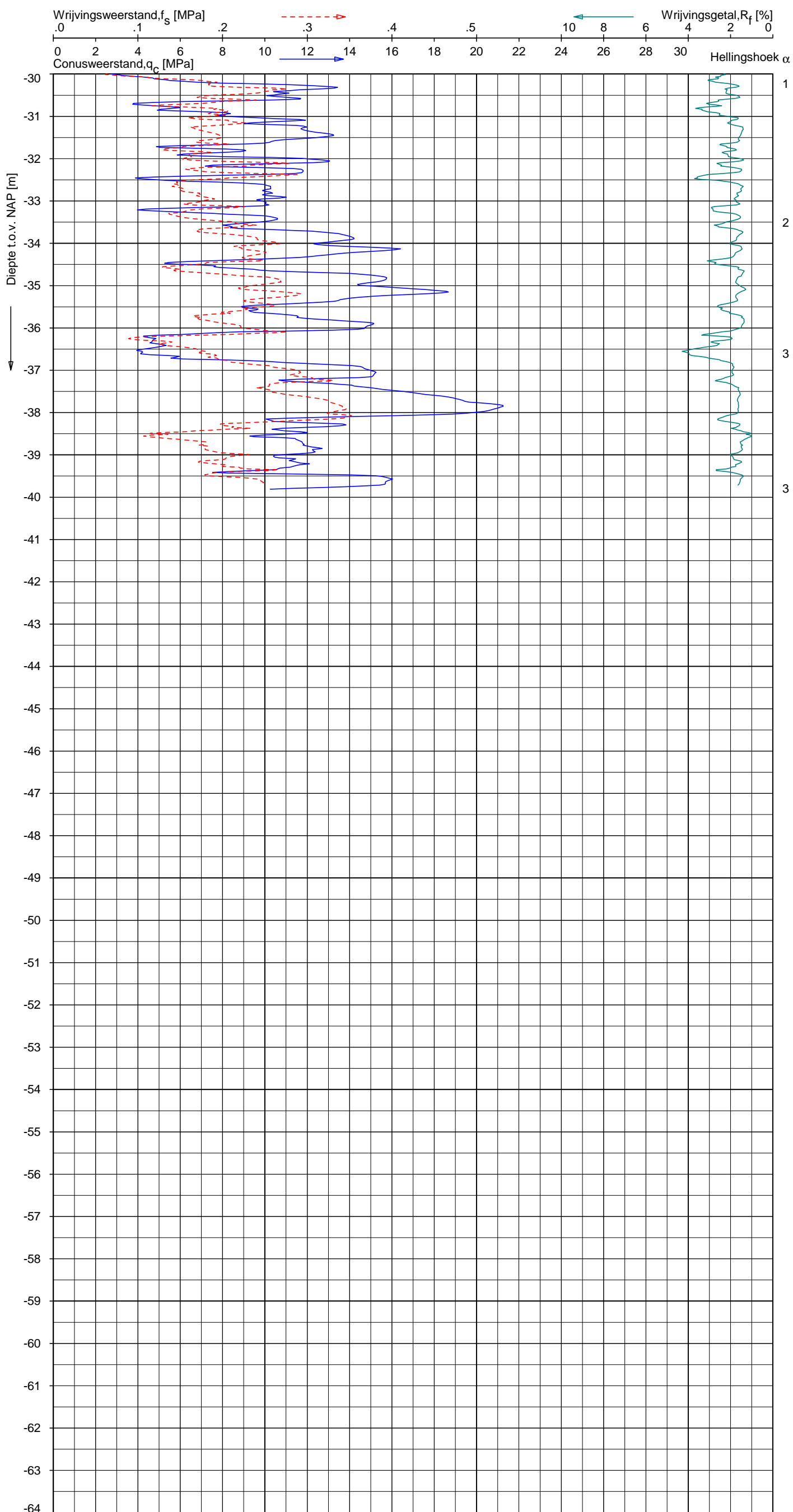
NOORD-WEST 380

Opdr. 6012-0102-000
 Sond. DKM721-2


UNIPLOT 05.23.nl / QcfClass-N3.cmd / 2013-10-03 16:25:00

6012-0102-000

DKM721-2 - 2



Indicatieve bodembeschrijving
 Automatisch gegenereerd uit data van de sondering, geldig onder grondwaterpeil (Robertson 1990, NL corr.)



Opg. : JP d.d. 18-sep-2013 Coord.: X=242391.3m Y= 594782.5m Systeem: RD Sondering volgens norm NEN-EN-ISO 22476-1
 Get. : UNISTART d.d. 19-sep-2013 MV = NAP +0.17m Conus: F7.5CKE2HA/B 1701-2580 Toepassingsklasse 3. Test type TE1
 Conustype: A_c = 1500 mm²; A_s = 19956mm²



SONDERING MET PLAATSELIJKE KLEEFMETING

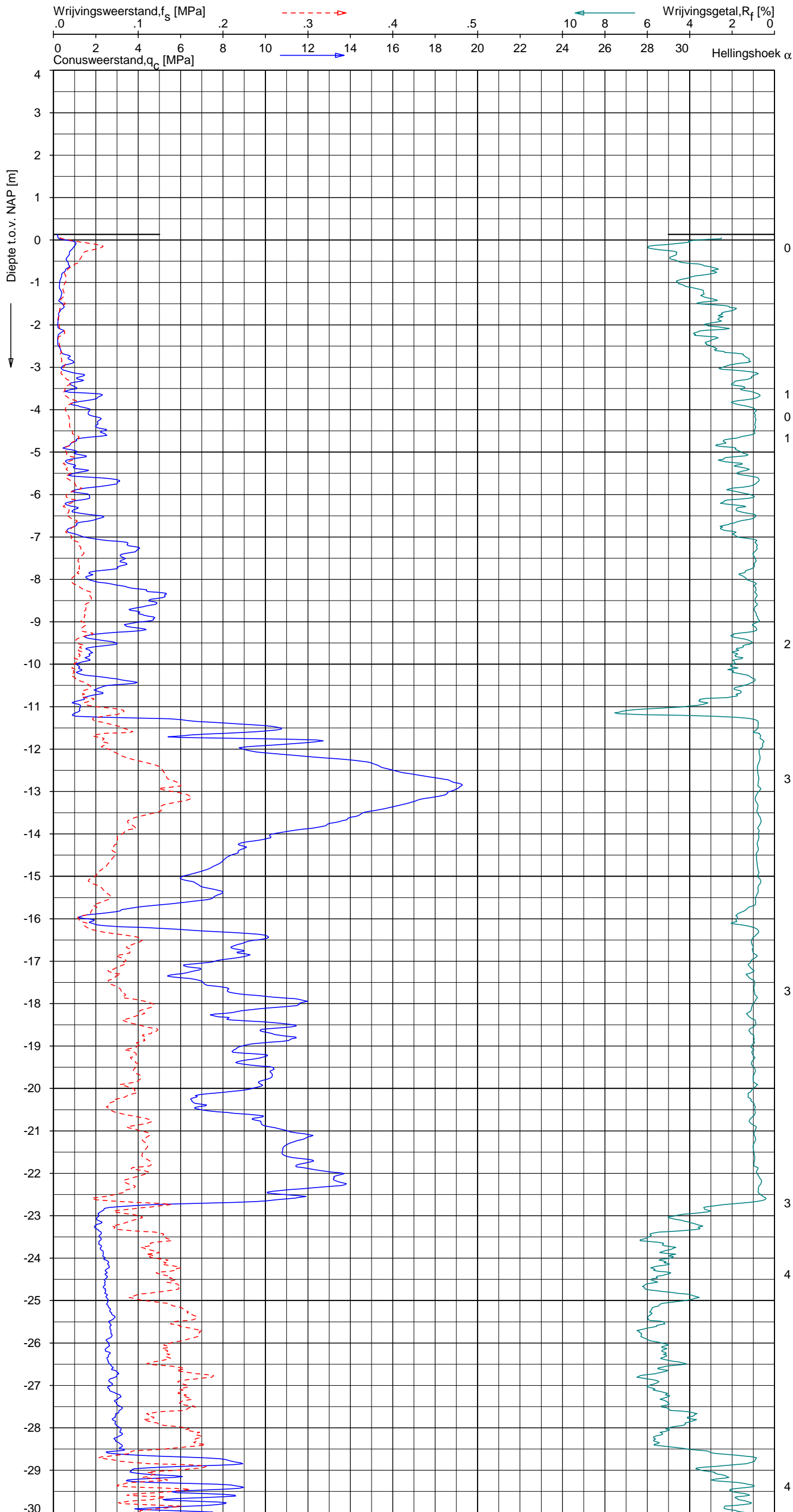
NOORD-WEST 380

Opdr. 6012-0102-000
 Sond. DKM721-2

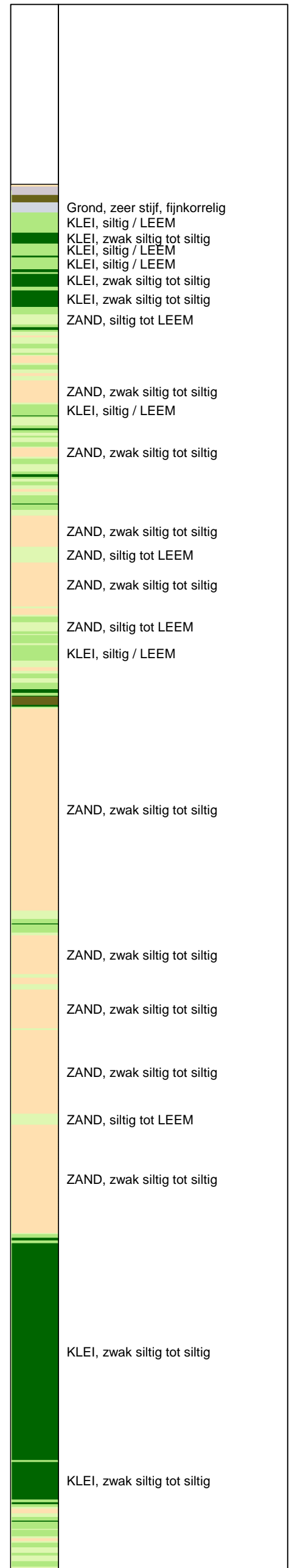
UNIPLOT 05.23.nl / QcFClass-N3.cmd / 2013-10-03 16:25:02

6012-0102-000

DKMP721-4 - 1



Indicatieve bodembeschrijving
 Automatisch gegenereerd uit data van de sondering, geldig onder grondwaterpeil (Robertson 1990, NL corr.)



Opg. : JP d.d. 18-sep-2013 Coord.: X=242378.9m Y= 594801.4m Systeem: RD Sondering volgens norm NEN-EN-ISO 22476-1
 Get. : UNISTART d.d. 19-sep-2013 MV = NAP +0.13m Conus: F7.5CKE2HAOW₂/B P1 1701-1823 Toepassingsklasse 3. Test type TE1
 Conustype: A_c = 1500mm²; A_s = 19956mm²



SONDERING MET PLAATSELIJKE KLEEFMETING

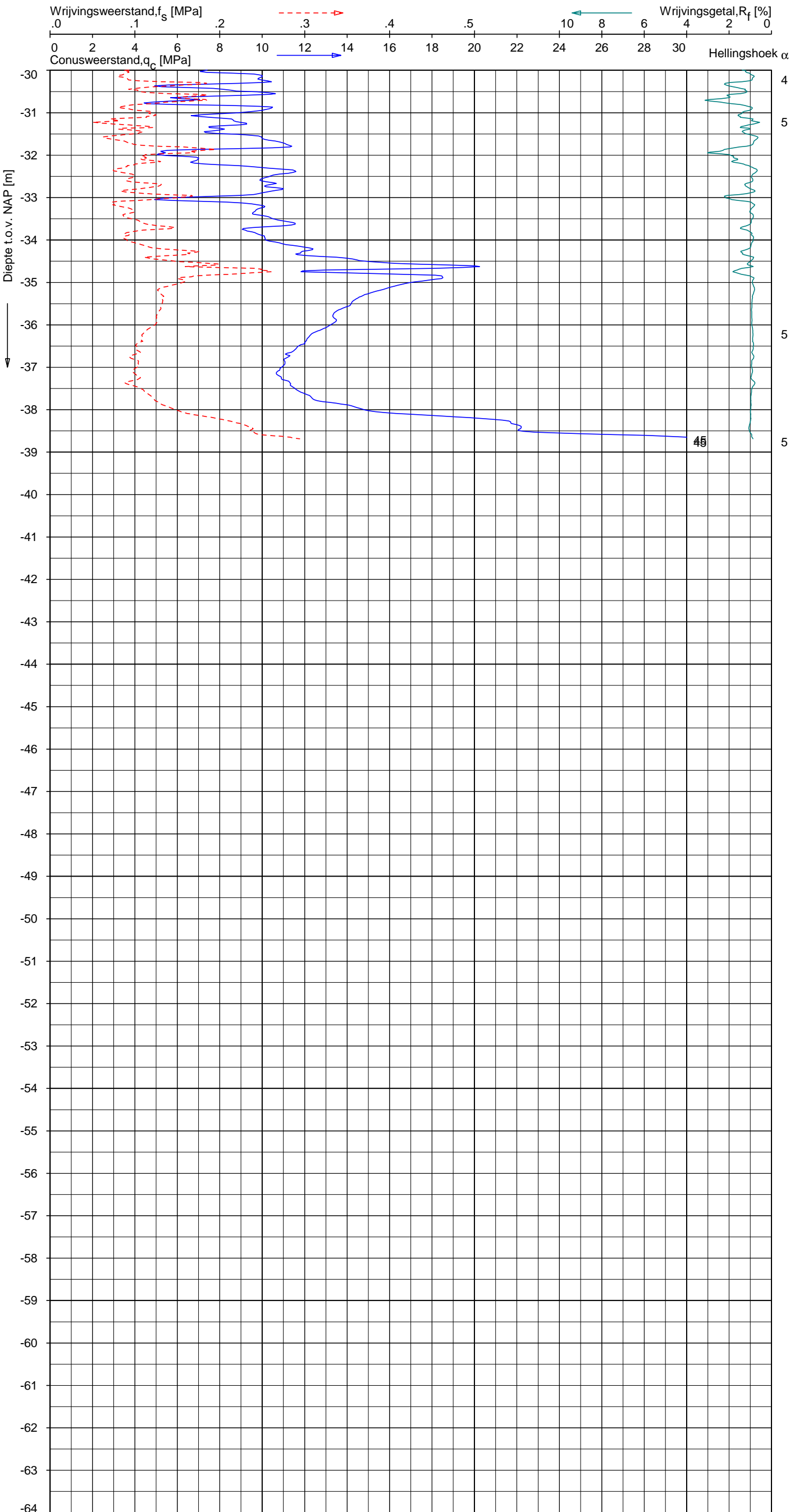
NOORD-WEST 380

Opdr. 6012-0102-000
 Sond. DKMP721-4


UNIPLOT 05.23.nl / QcFClass-N3.cmd / 2013-10-03 16:25:03

6012-0102-000

DKMP721-4 - 2



Indicatieve bodembeschrijving
 Automatisch gegenereerd uit data van de sondering, geldig onder grondwaterpeil (Robertson 1990, NL corr.)



Opg. : JP d.d. 18-sep-2013 Coord.: X=242378.9m Y= 594801.4m Systeem: RD
 Get. : UNISTART d.d. 19-sep-2013 MV = NAP +0.13m Conus: F7.5CKE2HAOW₂/B P1 1701-1823
 Sondering volgens norm NEN-EN-ISO 22476-1 Toepassingsklasse 3. Test type TE1
 Conustype: A_c = 1500 mm²; A_s = 19956 mm²



SONDERING MET PLAATSELIJKE KLEEFMETING

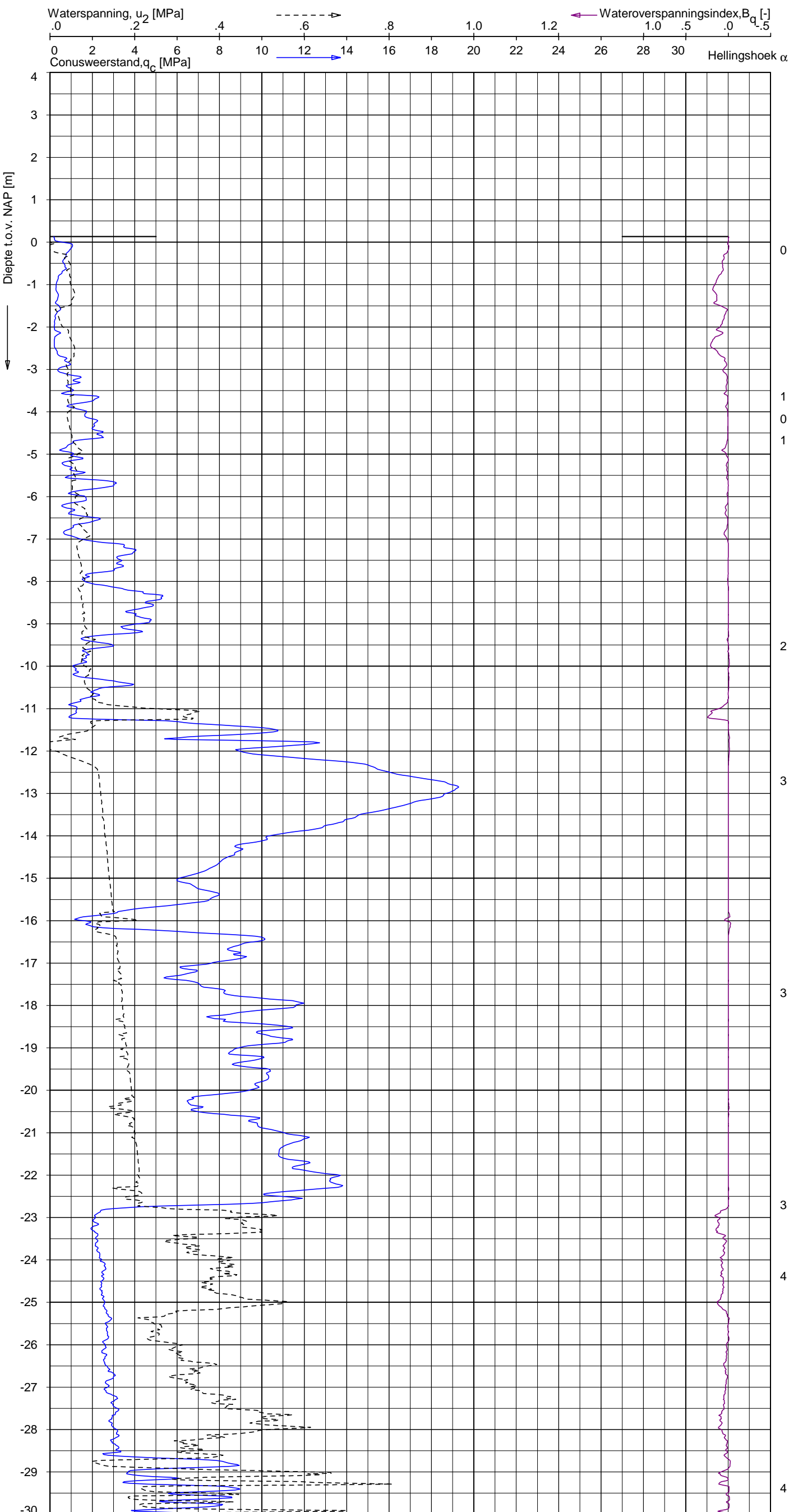
NOORD-WEST 380

Opdr. 6012-0102-000
 Sond. DKMP721-4

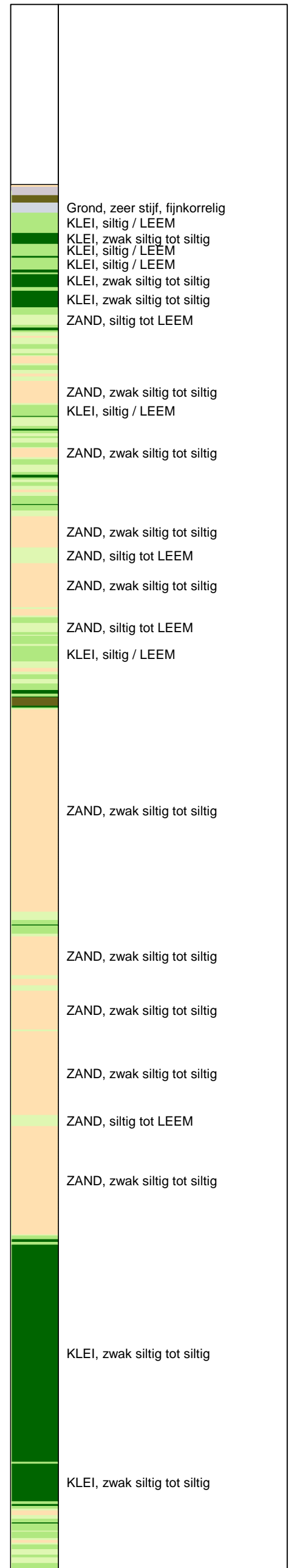
UNIPLOT 05.23.nl / QcU2Class-N3.cmd / 2013-10-03 16:28:57

6012-0102-000

DKMP721-4 - 1



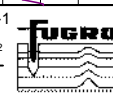
Indicatieve bodembeschrijving
 Automatisch gegenereerd uit data van de sondering, geldig onder grondwaterpeil (Robertson 1990, NL corr.)



Opg.: JP d.d. 18-sep-2013 Coord.: X=242378.9m Y=594801.4m Systeem: RD
 Get.: UNISTART d.d. 19-sep-2013 MV = NAP +0.13m Conus: F7.5CKE2HAOW₂/B P1 1701-1823
 Sondering volgens norm NEN-EN-ISO 22476-1 Toepassingsklasse 3. Test type TE1
 Conustype: $A_c = 1500 \text{ mm}^2$; $A_s = 19956 \text{ mm}^2$

SONDERING MET WATERSPANNINGSMETING
 NOORD-WEST 380

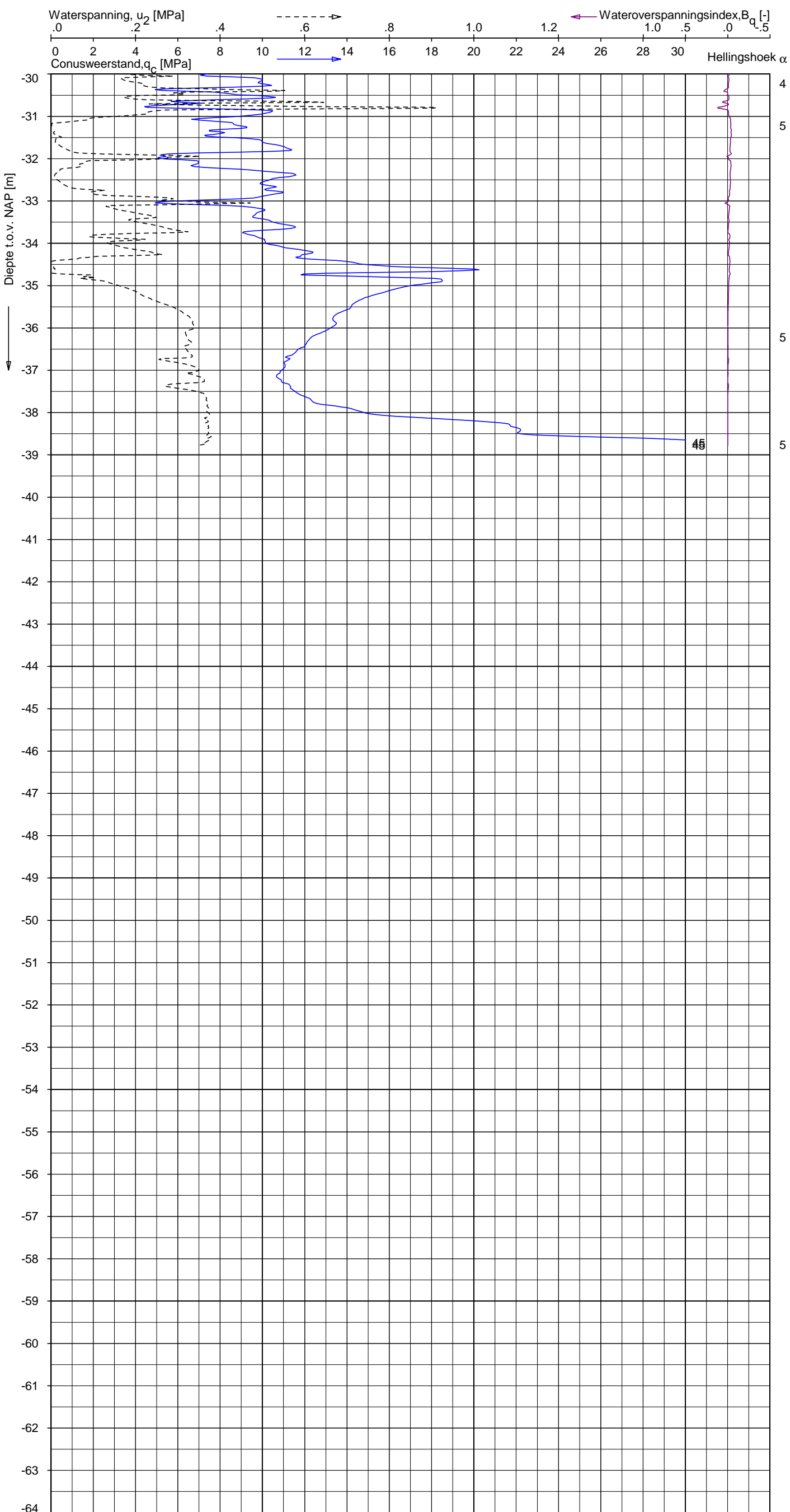
Opdr. 6012-0102-000
 Sond. DKMP721-4




UNIPLOT 05.23.nl / QcU2Class-N3.cmd / 2013-10-03 16:28:57

6012-0102-000

DKMP721-4 - 2



Indicatieve bodembeschrijving
 Automatisch gegenereerd uit data van de sondering, geldig onder grondwaterpeil (Robertson 1990, NL corr.)



Opg. : JP d.d. 18-sep-2013 Coord.: X=242378.9m Y= 594801.4m Systeem: RD Sondering volgens norm NEN-EN-ISO 22476-1
 Get. : UNISTART d.d. 19-sep-2013 MV = NAP +0.13m Conus: F7.5CKE2HAOW₂/B P1 1701-1823 Toepassingsklasse 3. Test type TE1
 Conustype: $A_c = 1500 \text{ mm}^2$; $A_s = 19956 \text{ mm}^2$



SONDERING MET WATERSPANNINGSMETING

NOORD-WEST 380

Opdr. 6012-0102-000
 Sond. DKMP721-4

Opdr. nr.

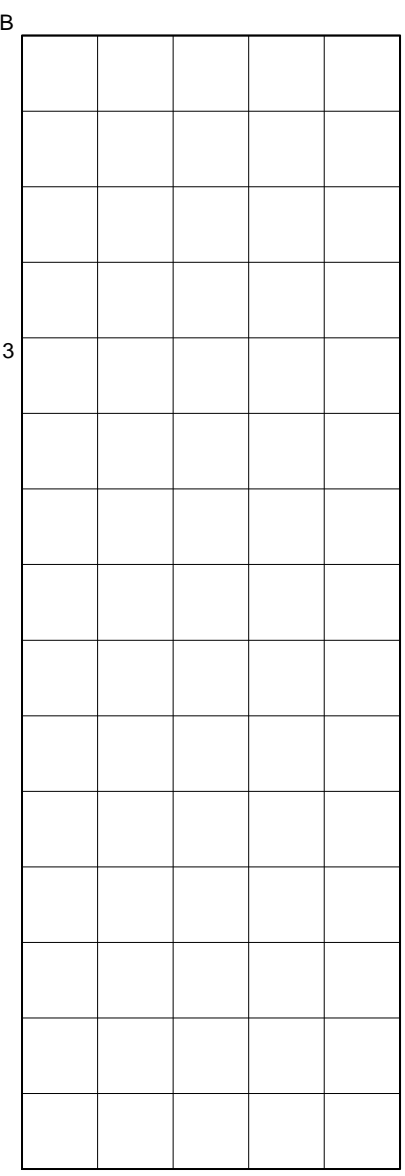
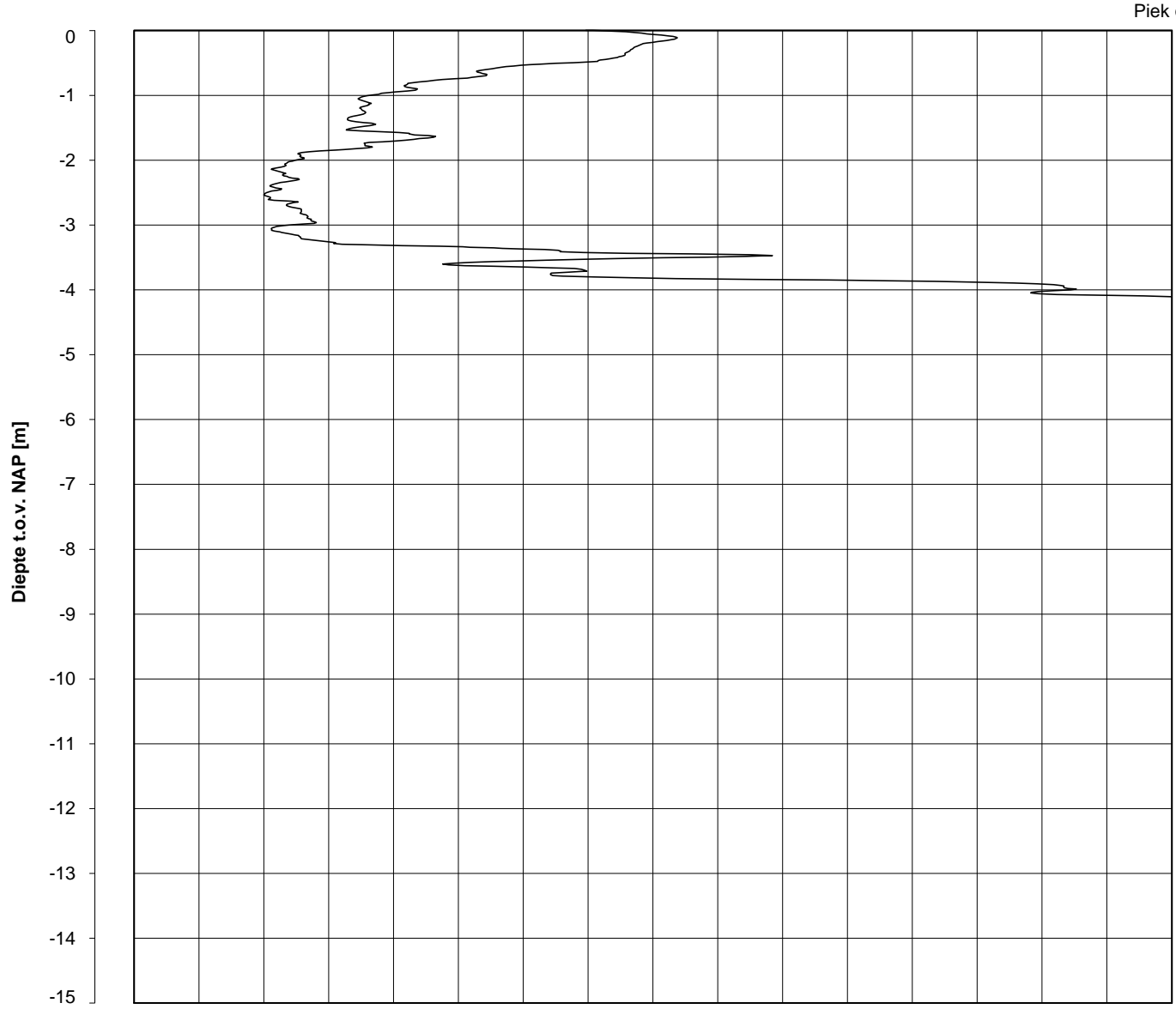
6012-0102-000

Sond. DKMB721-3

Bol Penetratie Weerstand, q_B [MPa]
.0 .1 .2 .3 .4 .5 .6 .7 .8 .9 1.0 1.1 1.2 1.3 1.4 1.5 1.6

Waterspanning, $u_{1,B}$ [MPa]
- .50 -.25 .00 .25 .50 .75

Waterspanning, $u_{2,B}$ [MPa]
Helling α [Gr]



1
1
1
1
1

Datum uitvoering : 19-Sep-2013
Test tov NAP [m] : +0.23
Coördinaten [m] : X = 242384.7 Y = 594803.3

Sonde Type/Nr. : B-A48F2.5CKE2HA/B 1718
Bol Basis Opp. [mm²] : 4778

DKMB721-3

BOL SONDERING

NOORD-WEST 380

LEGENDA TERREINPROEVEN EN GRONDSOORTEN

BORINGEN / PEILBUIZEN

	mechanische boring (B)
	handboring (HB)
	niet uitgevoerde boring
	niet uitgevoerde handboring
	boring met peilbuis
	boring met peilbuis, ondiep en diep filter
	boring met peilbuis, ondiep, middeldiep en diep filter
	handboring met peilbuis
	hellingsmeterbuis (HMB)
	gedrukte peilbuis (PB) / minifilter (MF)
	boring derden
	boring derden met peilbuis

SONDERINGEN

	diep-/diepzware sondering
	middelzware sondering
	diep-/diepzware sondering met plaatselijke kleefmeting
	middelzware sondering met plaatselijke kleefmeting
	slagsondering
	niet uitgevoerde sondering
	waterspanningsmeter (WSM)
	sondering derden
	sondering derden met plaatselijke kleefmeting

Type sonderingen

M	middelzware sondering
D	diepsondering
DZ	diepzware sondering
S	slagsondering

Toegevoegde metingen

KM	meting van de plaatselijke kleef
P	meting van waterspanning
M	meting van de magnetische veldsterkte
G	meting van de geleidbaarheid
S	meting van de schuifgolfsnelheid (seismische meting)
T	meting van de temperatuur

LEGENDA / TERMINOLOGIE

grind

	Grind, siltig
	Grind, zwak zandig
	Grind, matig zandig
	Grind, sterk zandig
	Grind, uiterst zandig

zand

	Zand, kleilig
	Zand, zwak siltig
	Zand, matig siltig
	Zand, sterk siltig
	Zand, uiterst siltig

veen

	Veen, mineraalarm
	Veen, zwak kleilig
	Veen, sterk kleilig
	Veen, zwak zandig
	Veen, sterk zandig

klei

	Klei, zwak siltig
	Klei, matig siltig
	Klei, sterk siltig
	Klei, uiterst siltig
	Klei, zwak zandig
	Klei, matig zandig
	Klei, sterk zandig

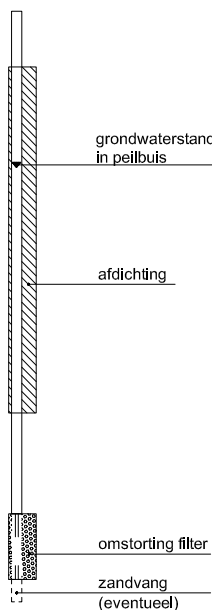
leem

	Leem, zwak zandig
	Leem, sterk zandig

Overige toevoegingen

	zwak humeus
	matig humeus
	sterk humeus
	zwak grindig
	matig grindig
	sterk grindig

Peilbuis



Monsters

	geroerd monster
	ongeroerd monster

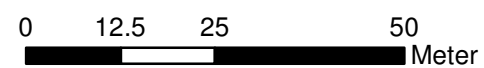
Overig

	gemiddeld hoogste grondwaterstand
	grondwaterstand
	gemiddeld laagste grondwaterstand
	slib
	verharding / kern / asfalt
	puin



Verklaring

-  Werkterrein + bouwweg
-  Bouwput
-  Masten
-  Locatie handsondering met boring bouwwegen
-  Locatie boring bouwwegen
-  Locatie boring tot 0,50 m-mv
-  Locatie boring tot 1,20 m-mv
-  Locatie boring tot 4,00 m-mv
-  Locatie boring + peilbuis
-  Locatie slibmonster (Locatie)
-  Locatie slibmonster (Bouwweg)



Locatie VKA versie 2.5
Bouwweg VKA versie 2.5.1

TITEL		BOORPUNTEN KAART MAST :		721	
		Noord - West 380 kV			
STATUS	GETEKEND DOOR	AFD.	PAR.	OPDRACHTGEVER	TenneT
	T. Cornea				
	GECONTROLEERD DOOR	AFD.	PAR.	OMSCHRIJVING WIJZIGING	GETEKEND BIJ
	E. Aldershof				ARCADIS
	VOOR AKKOORD	AFD.	PAR.	SCHAAL	DATUM 1e UITGAVE
	M. van Driel			1:1000	03.04.2014
				DATUM WIJZIGING	
VAKGEBIED	TEK. SOORT	PROJECT NR.	FORMAT	NUMMER	WLIZ NR.
			A3	Mast nr. 721	1

2 Cultuurtechnisch onderzoek

3 Geohydrologisch onderzoek

Verantwoording

Titel: Geohydrologisch onderzoek: project: Noord – West 380 kV
Deelgebied: 1
mastnummer: 721

Projectnummer: B.02032.000377.001

Referentienummer: T206878

Revisie: 1.0

Datum: 18 december 2014

Auteur(s): M.J.H. Rakhorst en M.M. Houdé

Gecontroleerd door: J.B. Helder

Paraaf gecontroleerd:



Goedgekeurd door: J. Assink



Paraaf goedgekeurd:

Contact: TenneT380kVnw@arcadis.nl

In het geohydrologisch onderzoek worden twee fases onderscheiden namelijk:

- Fase 1: Beknopte analyse van effecten
- Fase 2: Uitgebreide analyse van effecten indien onderlinge beïnvloeding daar aanleiding toe geeft

Fase 1 is in dit geohydrologisch rapport in paragraaf 3.1 t/m 3.4 uitgewerkt. Indien van toepassing is fase 2 in paragraaf 3.5 en 3.6 uitgewerkt.

INHOUDSOPGAVE

3.1. Inleiding

3.2. Veld- en laboratoriumwerkzaamheden

3.3. Algemene beschrijving tracé

3.4. Bemaling

3.5. Effecten grondwater (Fase 2: indien de effecten daar aanleiding toe geven)

3.6. Uitvoeringstechnische aspecten (Fase 2: indien de effecten daar aanleiding toe geven)

3.7 Bijlagen H3

Bijlage 3-1: Locatie inclusief onderzoekspunten

Bijlage 3-2: Overzicht veldgegevens en analyseresultaten

Bijlage 3-3: Tekening: waterinformatiekaart

3.1 *Inleiding*

Doel van het geohydrologisch onderzoek is om inzicht te geven in de geohydrologische situatie op de onderhavige mastlocatie 721. Dit voor de onderbouwing van de vergunningaanvraag in het kader van de Waterwet en het op te stellen werkplan door de aannemer.

Op basis van de geohydrologische situatie is het te verwachten waterbezwaar en de grondwater- en/of stijghoogteverlaging in de omgeving tijdens de bemaling berekend. Met deze gegevens kan de vergunning in het kader van de Waterwet aangevraagd worden.

Indien de mate waarin effecten optreden niet om nadere kwantificering vragen, wordt enkel fase 1 in deze rapportage uitgewerkt. Indien de mate waarin effecten optreden wel om nadere kwantificering vragen, is ook fase 2 uitgewerkt. Er wordt bij het bepalen van de effecten rekening gehouden met de mogelijke invloed van bemaling van naastgelegen masten op de verlaging. Voor een mastlocatie zijn de twee naastliggende mastlocaties maatgevend voor de verlaging en de effecten.

Dit geohydrologisch onderzoek vormt daarnaast een bron van gegevens en basis voor het door de aannemer op te stellen werkplan en uitvoeringsplan van de bemaling (bemalingsplan).

Daarnaast is aandacht besteed aan de kwalitatieve aspecten, vanuit de voorgenomen lozing van bemalingswater op oppervlaktewater.

3.2 *Veld- en laboratoriumwerkzaamheden*

3.2.1 *Veldwerkzaamheden*

Ten behoeve van het geohydrologisch onderzoek zijn ter plaatse van de toekomstige bouwput de volgende veldwerkzaamheden uitgevoerd:

- 4 sonderingen tot 40 m -mv (of maximale reactiekracht van 16 ton);
- Twee boringen tot ten minste 4,0 m -mv;
- Het plaatsen van ten minste één peilbuis ter bepaling van de freatische grondwaterstand in de deklaag;
- De stijghoogte is bij plaatsing van de peilbuis bepaald. Na een wachttijd van tenminste 1 week is een tweede meting uitgevoerd;
- Het nemen van een monster van het oppervlaktewater. Niet ter plaatse van iedere mastlocatie is een monster genomen, maar wel van elk ontvangend oppervlaktewater (zie bijlage 3-3 voor de locatie van monsternamen).

De data waarop deze veldwerkzaamheden hebben plaatsgevonden, zijn weergegeven bij de resultaten van de veldwerkzaamheden zoals weergegeven in bijlage 3-2 en 3-3.

3.2.2 *Laboratoriumwerkzaamheden*

Het grondwater in de peilbuizen en het oppervlaktewater is bemonsterd en geanalyseerd op het standaardlozingspakket (Arseen (As), Chloride (Cl), Zuurstof (O₂), Ammonium (NH₄), Stikstof (N-Kjeldahl), Fe²⁺, Fe-totaal, BZV (biologisch zuurstofverbruik), CZV (chemisch zuurstofverbruik), Sulfaat (totaal), Fosfaat (totaal), zuurgraad (pH), geleidingsvermogen (EGV), droogrest onopgeloste bestanddelen (zs)).

De resultaten van de veld- en laboratoriumwerkzaamheden zijn opgenomen in bijlage 3-2. De resultaten zijn tevens beknopt weergegeven in de als bijlage 3-3 opgenomen tekening.

3.3 *Algemene beschrijving tracé*

3.3.1 *Maaiveld*

De hoogtemetingen gedaan tijdens de veldwerkzaamheden zijn in tabel 3.13 in bijlage 3-2 opgenomen. Hieruit leiden wij een gemiddelde maaiveldhoogte ter plaatse van de locatie af van 0,26 m NAP.

3.3.2 *Bodemopbouw*

In onderstaande paragrafen is de ondiepe bodemopbouw en geohydrologische opbouw beschreven.

3.3.2.1 Ondiepe bodemopbouw

Op basis van boringen uitgevoerd tijdens de veldwerkzaamheden bestaat de deklaag vanaf maaiveld (0,26 NAP m) tot maximale boordiepte uit klei en zand.

3.3.2.2 Geohydrologische opbouw

De regionale bodemopbouw is weergegeven in onderstaande tabel 3.1. De gegevens uit deze tabel zijn ontleend aan www.DINOloket.nl aangevuld met de lokale locatiespecifieke gegevens zoals naar voren komt uit de sonderingen uitgevoerd in het kader van het geotechnische onderzoek (zie hoofdstuk 4) en de handboringen voor het cultuurtechnisch onderzoek (zie hoofdstuk 2). In onderstaande tabel zijn ook de geohydrologische formaties en de op basis van DINOloket en ervaring geïnterpreteerde parameters weergegeven (weerstanden en doorlatendheden).

Daarnaast is bij de handboringen per laag de waterdoorlatendheid (k-waarde) geschat voor het berekenen van de uit te voeren bemalingen (zie bijlage 1-1).

Tabel 3.1: Geohydrologische opbouw

Globale diepte (m NAP)	Samenstelling	Geohydrologische eenheid	Formatie	Doorlatendheid/weerstand
0,26 tot -11,2	klei, zand	deklaag	Naaldwijk	550 dagen
-11,2 tot -23	zand	watervoerende laag	Boxtel	5 tot 20 m/d
-23 tot -30	klei	slechtdoorlatende laag	Peelo	350 dagen

3.3.3 Watersysteem

In onderstaande paragrafen zijn de gegevens van het oppervlaktewater en grondwater beschreven.

3.3.3.1 Oppervlaktewaterpeilen

Het peil van het oppervlaktewater is niet beschikbaar.

3.3.3.2 Freatisch grondwater

De Gemiddeld Hoogste Grondwaterstand (GHG) en Gemiddeld Laagste Grondwaterstand (GLG) geven de grondwaterstandsfluctuatiezone aan. Deze kunnen in het veld terug te vinden zijn als hydromorfe profielkenmerken. Op basis van de hydromorfe profielkenmerken in boringen op de locatie is een gemiddelde GHG af te leiden van 0,52 m –mv en de GLG op 1,60 m -mv. Bij een maaiveldniveau van 0,26 m NAP komt dit overeen met een GHG van -0,26 m NAP en een GLG van -1,34 m NAP.

De in peilbuis 72101-1 met filterdiepte 1,45 tot 2,45 m -mv tijdens de veldwerkzaamheden opgenomen freatische stijghoogte is weergegeven in onderstaande tabel. De waarden ten opzichte van maaiveld zijn met de maaiveldhoogte van 0,14 m NAP bij de peilbuis (in het rapport afgerond op twee decimalen) vertaald naar een waarde ten opzichte van NAP.

Tabel 3.2: Ondiepe stijghoogte peilbuis 72101-1

Datum	Stijghoogte [m -mv]	Stijghoogte [m NAP]
11/11/2013	1,10	-0,96
11/25/2013	1,12	-0,98

Stijghoogten diepe grondwater

In het DINOloket zijn geen hogere representatieve stijghoogtes gevonden die hoger zijn dan de gemeten grondwaterstanden. Dit komt overeen met de gemiddelde stijghoogte in het watervoerend pakket bepaald door Deltares (figuur 10.D uit Noord-West 380 kV-verbinding, watervergunningen, Deltares 2012).

Op grond van de verschillen tussen de freatische grondwaterstanden zoals afgeleid uit de hydromorfe kenmerken en gegevens van stijghoogten in het watervoerend pakket concluderen wij dat er geen duidelijk verschil is in stijghoogte. Er is daarmee geen sprake van een duidelijke infiltratie- of kwelsituatie.

De in peilbuis 72101a-1 met filterdiepte 5,00 tot 6,00 m -mv tijdens de veldwerkzaamheden opgenomen stijghoogte van het watervoerend pakket is weergegeven in onderstaande tabel. De waarden ten opzichte van maaiveld zijn met de maaiveldhoogte ter plaatse van de peilbuis [0,14 m NAP] vertaald naar een waarde ten opzichte van NAP.

Tabel 3.3: Diepe stijghoogte peilbuis 72101a-1

Datum	Stijghoogte [m -mv]	Stijghoogte [m NAP]
11/11/2013	1,10	-0,96
11/25/2013	1,14	-1,00

3.3.3.3 Grond- en oppervlaktewaterkwaliteit

Het waterbeheer voor zowel de kwaliteit van grond- als oppervlaktewater valt onder verantwoordelijkheid van waterschap Noorderzijlvest. Of gehalten in het grondwater te hoog zijn en maatregelen nodig zijn voordat geloosd kan worden, dient dit in overleg met het waterschap te worden afgestemd.

De effecten op de waterkwaliteit kenmerken zich in het algemeen door verzilting, vermesting, zuurstofhuishouding, giftigheid, verkleuring, vertroebeling en bodemvorming. De parameters die hier invloed op hebben, zijn bepaald door een bemonstering en analyse van het grondwater in de peilbuizen en oppervlaktewater. De resultaten hiervan staan in tabel 3.4 weergegeven. Van het ondiepe grondwater zijn geen kwaliteitsgegevens beschikbaar. Voor de kwaliteit van het oppervlaktewater zijn de analysegegevens voor mastlocatie 720 gebruikt.

Voor het lozen van grondwater is het Besluit lozing buiten inrichting van toepassing (16 maart 2011, artikel 3.2). Lozing in oppervlaktewater is toegestaan indien het gehalte onopgeloste stoffen ten hoogste 50 mg/l bedraagt en als gevolg van de lozing geen visuele verontreiniging optreedt. Dit laatste hangt over het algemeen samen met de aanwezigheid van ijzer en het zuurstofgehalte.

Ter plaatse van de lozingspunten zijn het oppervlaktewater en de waterbodem geanalyseerd. Dit is gedaan om de kwaliteit van het oppervlaktewater inzichtelijk te maken en de mate van visuele verontreiniging als gevolg van opwerveling van de waterbodem te kunnen inschatten.

In tabel 3.4 is tevens de norm voor onopgeloste bestanddelen in oppervlaktewater opgenomen. De tabel is aangevuld met indicatieve lozingsnormen voor de parameters die vanuit de zorgplicht relevant zijn voor de waterkwaliteit. Deze normen zijn echter indicatief en gebaseerd op Commissie Integraal Waterbeheer (Kleine en kortdurende lozingen Wvo, juni 2001).

Tabel 3.4: Indicatieve lozingsnorm

Parameter	Eenheid	Meetwaarde grondwater ondiep (72101-1-1)	Meetwaarde grondwater diep (72101a-1-1)	Meetwaarde oppervlaktewater (72001ow)	Indicatieve norm
Filterdiepte	m -mv	1,45 tot 2,45	5,00 tot 6,00	n.v.t.	n.v.t.
Droogrest onopgeloste bestanddelen	mg/l	n.b.*	550	6	< 50
		n.b.*			
Zuurstof [O]	mg O ₂ /l	n.b.*	0,9	11,1	> 5.0
IJzer [Fe]	mg/l	n.b.*	2,8	2,3	< 5.0
Ammonium (als N)	mg N/l	n.b.*	2,0	< 0,05	< 20
Arseen [As]	µg/l	n.b.*	< 1,5	4,0	< 30
Chloride	mg/l	n.b.*	56	120	< 200
Fosfor [P]	mg/l	n.b.*	0,950	0,140	< 1,0
Stikstof (N; volgens Kjeldahl)	mg/l	n.b.*	3,2	< 1,0	< 20
Sulfaat (opgelost, als S)	mg S/L	n.b.*	67,0	2,9	< 100

*n.b. = niet beschikbaar

De gehalten, waargenomen in peilbuis 72101a-1 met filterdiepte 5,00 tot 6,00 m -mv rond de diepte van de grondwateronttrekking, zijn representatief voor de lozing van de grondwateronttrekking.

Uit bovenstaande tabel kan geconstateerd worden dat bij de lozing van het grondwater de volgende indicatieve lozingsnormen overschreden worden: droogrest onopgeloste bestanddelen (hierna zwevende stof genoemd) en zuurstof.

De indicatieve lozingsnorm voor zuurstof wordt overschreden en de concentratie in het ontvangende oppervlaktewater is hoger dan die in het te lozen water. Het te lozen grondwater heeft voor zwevend stof een hogere waarde ten opzichte van de indicatieve lozingsnormen en ten opzichte van het ontvangende oppervlaktewater.

De verwachting is dat er door de lozing een verslechtering in waterkwaliteit in het ontvangende oppervlaktewater optreedt.

Maatregelen die genomen kunnen worden om de concentratie van deze stoffen te verlagen (of verhogen bij zuurstof) zijn de volgende:

Verhogen van de concentratie zuurstof kan door middel van beluchten.

Hoge concentratie zwevende stoffen (droogrest onopgeloste bestanddelen) kan verlaagd worden door middel van een filter.

3.4 Bemaling

3.4.1 Aanlegmethode bi-pole mast

De afmeting van de bouwput bedraagt 20 x 40 m. De benodigde ontgravingsdiepte bedraagt 3,0 m –mv. Voor de aanleg van de mastvoet wordt met een maximale aanlegperiode en bemalingsduur van 4 weken gerekend.

3.4.2 Berekening

Bij de berekening van het waterbezwaar is rekening gehouden met de volgende uitgangs- en aandachtspunten.

3.4.2.1 Uitgangspunten

- De berekeningen zijn uitgevoerd ten opzichte van de stijghoogte in het watervoerend pakket om geen onderschatting te maken van het waterbezwaar (worstcase-scenario);
- Bij de bemaling is uitgegaan van een ontwateringsdiepte van 0,5 m beneden de putbodem;
- De onttrekkingshoeveelheden en bijbehorende verlagingen zijn berekend uitgaande van een instationair onttrekkingsdebiet. Bij een gespannen pakket is uitgegaan van een stationair onttrekkingsdebiet aangezien binnen de aangehouden bemalingsduur het maximale invloedgebiedsgebied wordt bereikt;
- Voor analytische berekeningsmethoden is een oneindig uitgestrekt homogeen pakket verondersteld. Bij een gespannen pakket is uitgegaan van een stationair onttrekkingsdebiet aangezien binnen de aangehouden bemalingsduur het maximale invloedgebiedsgebied wordt bereikt;
- In de onttrekkingshoeveelheden is geen rekening gehouden met een eventuele toename in debiet als gevolg van de nabije ligging van oppervlaktewater;
- In de berekeningen wordt rekening gehouden met de effectieve dikte van de watervoerende laag (onvolkomenheid van filters volgens Forcheimer);
- De lozing van het onttrokken grondwater kan plaatsvinden op nabij gelegen oppervlaktewater, waar ook het monster uit oppervlaktewater is genomen (zie bijlage 3-3);
- Per mastlocatie wordt met een maximale bemalingsduur van 4 weken gerekend.

3.4.2.2 Debiet en waterbezwaar

Bij de bemalingen kan sprake zijn van een freatische, een deels semi-gespannen en deels gespannen situatie van het grondwater. De formule van Theis kan worden gebruikt bij instationaire bemaling voor deze drie situaties. Omdat deze allemaal voorkomen op dit tracé is de formule van Theis toepasbaar. Hiervoor dient wel de parameter meewerkend porievolume of specifieke berging per situatie aangepast te worden. Op de delen van het tracé waar een gespannen situatie van het grondwater aanwezig is, passen wij de formule van De Glee toe.

Theis

Voor de berekening van debieten en verlaging van de stijghoogte in freatische, een deels semi-gespannen situatie van het grondwater is gebruik gemaakt van een afgeleide van de formule van Theis (1935).

$$Q_{Theis} = \frac{s_r \cdot 4 \cdot \pi \cdot kD}{W(u)}$$

met	S_r	=	gewenste verlaging ter hoogte van de bouwput (m)
	kD	=	transmissiviteit (m^2/d)
	$W(u)$	=	Theis Well functie (-)

Waarin u :

$$u = \frac{r^2 S}{4 \cdot kD \cdot t} \quad (-)$$

met	r	=	straal bouwput (m)
	S	=	bergingscoëfficiënt (-)
	t	=	tijd (d)

$W(u)$: Theis well functie, die benaderd kan worden door:

$$W(u) = -0,5772 - \ln u + u - \frac{u^2}{2.2!} + \frac{u^2}{3.3!} - \frac{u^2}{4.4!} + \dots$$

De Glee

Op de delen van het tracé waar een gespannen situatie van het grondwater aanwezig is, passen wij de formule van De Glee toe.

Spanningsbemaling

De formule van De Glee kan worden gebruikt voor stationaire berekeningen in semi-gespannen aquifers. In dat geval is sprake van nalevering vanuit de aquitard of bovenliggende aquifer. De volgende randvoorwaarden:

- Aquifer is semi-gespannen;
- Aquifer en aquitard zijn oneindig uitgestrekte pakketten;
- Homogeen, isotroop en uniforme dikte van de aquifer;
- Uitgangssituatie: horizontale grondwaterspiegel;
- Constante onttrekkingshoeveelheid en stroming naar de put is stationair;
- Volkomen bron;
- Verticale stroming in aquitard;
- Verwaarloosbare verlaging in boven- (en onder-)gelegen aquifer;
- $\lambda > 3D$.

Maatgevend voor de mate van nalevering van grondwater uit een boven- (en onder)liggend pakket is de weerstand van de aquitard (deklaag) en de hoeveelheid te onttrekken water.

Formule van De Glee:

$$Q_{DeGlee} = \frac{(s \cdot 2 \cdot \pi \cdot kD)}{K_0(r/\lambda)}$$

met	s	=	gewenste verlaging ter hoogte van de bouwput
	$K_0(r/\lambda)$	=	Besselfunctie
	r	=	straal van de bouwput

$$\lambda = \text{spreidingslengte} = \sqrt{k * D * c}$$

k = doorlatendheid
D = dikte aquifer
c = weerstand aquitard

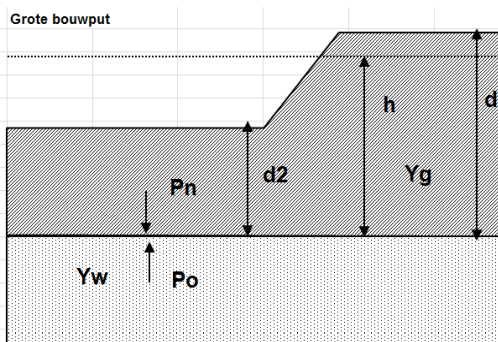
3.4.2.3 Opbarstgevaar

Indien zich onder de bouwputbodembodem een slecht doorlatende laag bevindt, bestaat er een risico dat de bouwputbodembodem, als gevolg van de waterdruk aan de onderzijde van deze laag, zal opbarsten. Het gevaar voor opbarsten wordt bepaald door de verhouding tussen de opwaartse en neerwaartse krachten, in formule:

$$V_f = P_n / P_o = d_2 * Y_g / h * Y_w$$

Waarin:

- V_f veiligheidsfactor, verhouding tussen neer- en opwaartse druk (1,2);
- P_n neerwaartse druk door bovenliggende grondlagen (kN/m²);
- P_o opwaartse druk (waterspanning) (kN/m²);
- d₂ dikte van de slecht doorlatende grondlagen onder de bouwputbodembodem (m);
- Y_g gemiddeld volumegewicht van de grond inclusief poriewater (kN/m³);
- Y_w gemiddeld volumegewicht van poriewater (kN/m³);
- h stijghoogte van het grondwater in de onderliggende watervoerende laag t.o.v. de onderzijde van de slecht doorlatende laag.



Tabel 3.5: Uitgangspunten en uitkomsten van de opbarstberekening.

	uitgangspunten			Yw	aandeel bodem			Yg	evenwichtsberekening			
	d2 [m]	d [m]	h [m]		veen [10]	klei [14]	zand [18]		Pn [kN]	Po [kN]	Yf <1,2	verlaging stijghoogte [m]
mast	8,5	11,5	11,2	9,8	0,0	0,8	0,2	14,8	125,8	109,8	Ja	0,5

Voor de opbarstberekening is gebruik gemaakt van de hoogste waarde van de gemeten grondwaterstanden (freatisch) en stijghoogtes (watervoerend pakket).

Uit bovenstaande tabel volgt of er een veiligheidsfactor (Y_f) is, die al dan niet groter is dan 1,2. Aangezien hier "Ja" aangegeven is, is een verlaging van de stijghoogte door spanningsbemaling van 0,5 meter benodigd om opbarsting van de bouwput te voorkomen.

3.4.2.4 Bandbreedteanalyse

Voor de bandbreedteanalyse is een tweetal parameters die we beschouwen:

- Bodemopbouw;
- Stijghoogten.

De gegevens van het te bemalen werk zoals bemalingsduur en afmetingen nemen wij niet mee omdat deze als uitgangspunt gezien moeten worden.

Het onttrekkingsdebiet en waterbezwaar worden voornamelijk bepaald door de doorlatendheid van de aanwezige zandlaag onder de deklaag. Op basis van de boorbeschrijvingen en ervaring hebben we een kD waarde van 236,0 m²/dag en een dikte van 11,80 m aangehouden. De doorlatendheid zou kunnen variëren tussen 5,0 m/dag en 20,0 m/dag. Bij de berekening van het debiet en waterbezwaar wordt rekening gehouden met deze spreiding.

Uitgangspunt is het worst-case scenario, daarom zijn het uiteindelijke debiet en waterbezwaar met de maximale doorlatendheid opgenomen in het rapport.

3.4.2.5 Debiet en waterbezwaar

Deklaag

Voor de bemaling van de deklaag met een verlaging ten opzichte van de GHG van 3,0 m is het totaal benodigd debiet berekend op 37,1 m³/uur. Bij een verlaging ten opzichte van de GLG van 1,9 is het totaal benodigde debiet berekend op 22,8 m³/uur.

Spanningsbemaling

Voor de spanningsbemaling van de watervoerende laag met een verlaging ten opzichte van de maximaal gemeten stijghoogte is voor een verlaging van 0,5 m het totaal benodigd debiet berekend op 16,6 m³/uur.

Het totale debiet van de bemaling bedraagt bij GHG 53,7 m³/uur en bij GLG 22,8 m³/uur.

Waterbezwaar

De bemalingsduur bedraagt vier weken. Het totaal verwachte waterbezwaar in de bemalingsperiode van 4 weken bedraagt circa 36.084 m³ bij GHG en 15.290 m³ bij GLG.

Het waterbezwaar overschrijdt de vergunningsplichtige hoeveelheid niet.

Een aantal zaken kan leiden tot een hoger waterbezwaar dan hier berekend is. Er kan neerslag vallen. Daarnaast moet rekening gehouden worden met het leegpompen van de bouwkuip en mogelijk leegpompen van nabijgelegen oppervlaktewater. Ook kunnen mogelijke onvoorziene situaties tot extra waterbezwaar leiden. Deze zijn niet meegenomen in de berekening van het waterbezwaar.

3.4.3 Bemalingswijze

Bij de bemalingswijze dient rekening gehouden te worden met de heterogeniteit in bodemopbouw. Het goed ontwateren van de verschillende lagen in de bodem kan door het toepassen van verticale onttrekkingfilters met lange perforatie en, al dan niet haalbuizen.

3.4.4 Verlaging grondwaterstand en invloedsgebied

3.4.4.1 Invloedsgebied freatisch pakket

In afbeelding 3.1 is de ligging van de mastlocatie en het maximale invloedsgebied weergegeven op een topografische ondergrond.

Het maximale invloedsgebied in de deklaag bedraagt 165 m, onder de slecht doorlatende laag in de watervoerende laag 175 m. Dit maximale invloedsgebied is weergegeven op kaart om een eventuele afweging te maken over het al dan niet acceptabel zijn van deze effecten.

3.4.4.2 Invloedsgebied watervoerend pakket

Tabel 3.6: Invloedsgebieden bij GHG

	afstand [m]	
verlaging	freatisch pakket	watervoerend pakket
0,05 m	165	175
0,10 m	140	120
0,20 m	115	70
0,5 m	85	20
1,0 m	60	5

Het invloedsgebied overlapt met dat van de naastgelegen masten. De verlaging in het overlappende gebied is de som van de afzonderlijke verlagingen. Voor deze mastlocatie leidt dat niet tot extra risico of toename in waterbezwaar.

3.4.5 Beknopte analyse mogelijke effecten

Binnen het maximale invloedsgebied zijn de volgende objecten aanwezig: de Delleweg (N996) (110 m afstand vanaf de bemaling met een verlaging tussen de 0,10 m tot 0,15 m), twee bestaande vakwerkmasten (afstand 155 en 190 m) en landbouwpercelen met watergangen (zie afbeelding 3.1).

Zettingen

De bodemopbouw en grondwaterverlagingen ter plekke van de Delleweg (N996) en de twee bestaande vakwerkmasten geven aan dat geen zettingschade zal optreden.

Droogteschade voor landbouw

Als gevolg van de verlaging van de grondwaterstand is niet uit te sluiten dat droogteschade optreedt ter plaatse van de landbouwpercelen. Daarom moet voorafgaand aan de werkzaamheden worden afgestemd met de eigenaar.

Grondwateronttrekkingen

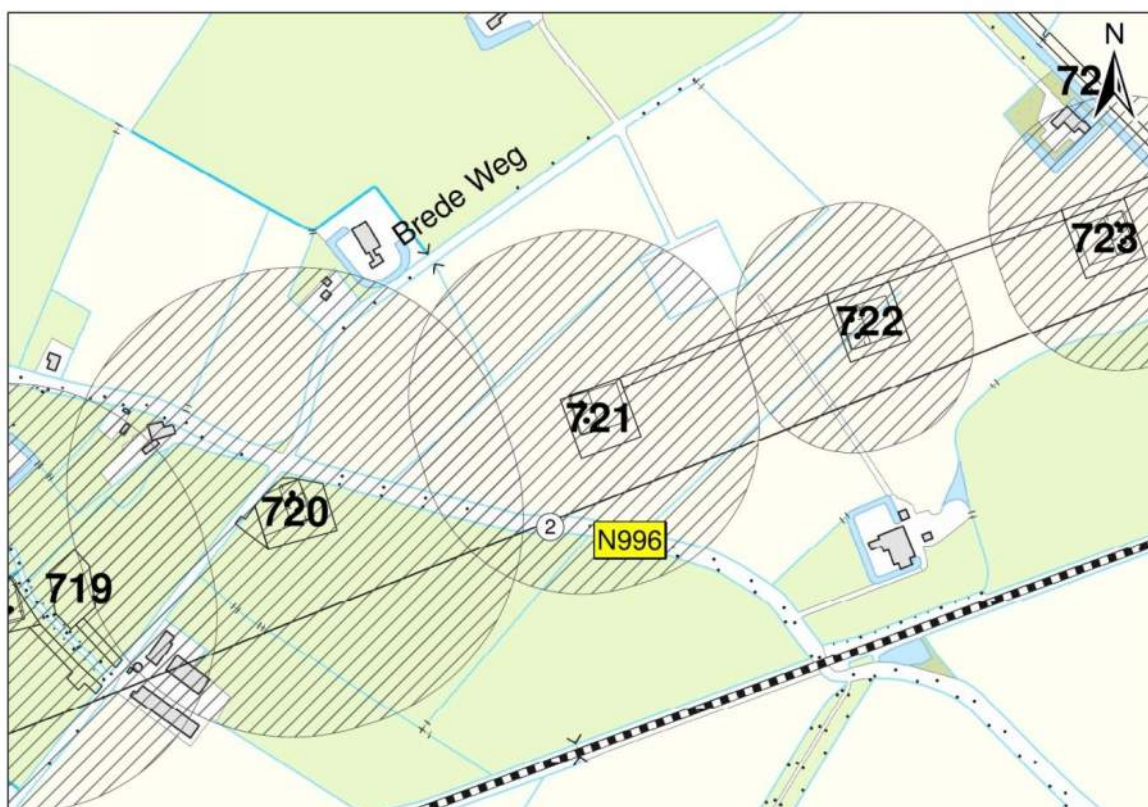
Grondwateronttrekkingen van derden zijn op basis van het landelijk grondwaterregister en gegevens van de provincie niet aanwezig. Er is geen informatie beschikbaar over onttrekkingen die niet bij de provincie zijn geregistreerd.

Grondwaterbeschermingsgebieden

De locatie is niet gelegen in een waterwingebied of boringsvrije zone en dus ook niet binnen een grondwaterbeschermingsgebied.

Mogelijke maatregelen om het invloedsgebied te verkleinen zijn:

- Verhogen van de mastvoet;
- Toepassen van retourbemaling, in het geval van spanningsbemaling;
- Toepassen van onttrekkingsbeperkende maatregelen zoals waterdichte (beton)vloeren of biologische afbreekbare waterremmende injectievloeistof;
- Verkorten van de bemalingsduur.

Afbeelding 3.1: Ligging mastlocatie en invloedsgebied op topografische ondergrond (Bron: top10NL-Kadaster)

3.5 *Effecten grondwater*

Op basis van de aanwezige bodemopbouw is het berekende invloedsgebied op locatie 721 representatief voor de nabij gelegen mastlocaties. Aanleiding voor een uitgebreide analyse van effecten is daarom niet aanwezig. De thema's in onderstaande paragrafen 3.5 en 3.6 worden daarom niet verder uitgewerkt.

- 3.5.1 Zettingen
- 3.5.2 Droogteschade landbouw
- 3.5.3 Droogteschade natuur
- 3.5.4 Verontreinigingen
- 3.5.5 Archeologie
- 3.5.6 Grondwateronttrekkingen derden

3.6 *Uitvoeringstechnische aspecten*

- 3.6.1 Technische principes bemaling
- 3.6.2 Voorschriften, vergunningen en heffingen
- 3.6.3 Monitoring

3.7 *Samenvatting*

In onderstaande tabel 3.7 is een samenvatting weergegeven van het verwachte waterbezwaar, de geadviseerde bemalingswijze en aandachtspunten.

Tabel 3.7: Samenvatting bemaling

thema	resultaat
lozing	Aandachtspunten zwevende stof en zuurstof
spanningsbemaling noodzakelijk	Ja
debiet freatisch pakket	37,1 m ³ /uur
debiet watervoerend pakket/spanningsbemaling	16,6 m ³ /uur voor GHG
debiet totaal	53,7 m ³ /uur voor GHG
bemalingsduur	4 weken
totaal waterbezwaar	36.084 m ³
Invloedgebied deklaag	165 m
Invloedgebied watervoerend pakket	175 m
Bemalingswijze	verticale bemaling van deklaag en watervoerende laag
Potentieel effect	Droogteschade landbouw

3.8 *Bijlagen H3*


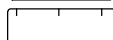






Bijlage 3-1: Locatie inclusief onderzoekspunten


Bijlage 3-2: Overzicht veldgegevens en analyseresultaten

Bijlage 3-3: Tekening: waterinformatiekaart



Verklaring

-  Werkterrein + bouwweg
-  Bouwput
-  Masten
-  Locatie sondering incl. nummer
-  Locatie boring tot 0,50 m-mv
-  Locatie boring tot 1,20 m-mv
-  Locatie boring tot 4,00 m-mv
-  Locatie boring + peilbuis



Locatie VKA versie 2.5
Bouwweg VKA versie 2.5.1

TITEL		GEOHYDROLOGIE KAART MAST : 721		Noord - West 380 kV	
STATUS	GETEKEND DOOR T. Cornea	AFD.	PAR.	OPDRACHTGEVER TenneT	
	GECONTROLEERD DOOR E. Aldershof	AFD.	PAR.	OMSCHRIJVING WIJZIGING	
	VOOR AKKOORD M. van Driel	AFD.	PAR.	SCHAAL 1:1000	DATUM 1e UITGAVE 03.04.2014
VAKGEBIED	TEK. SOORT	PROJECT NR.	FORMAT A3	Mast nr. 721	
			NUMMER	1	
				1	

Bijlage 3-2 overzicht veldgegevens mast 721
(Van het ondiepe grondwater zijn geen analysegegevens beschikbaar, wel veldgegevens. Voor de kwaliteitsgegevens van het oppervlaktewater is gebruik gemaakt van mastlocatie 720)

Tabel 3.7: Veldmetingen peilbuis 72101-1

Parameter	Meetwaarde	Eenheid
Datum monstername	11/25/2013	
Filterdiepte	1,45 tot 2,45	m -mv
Zuurgraad	7,5	
Geleidbaarheid stabiel	980	µS/cm
Grondwaterstand	1,12	cm -mv
Temperatuur	10,1	°C

Tabel 3.9: Veldmetingen peilbuis 72101a-1

Parameter	Meetwaarde	Eenheid
Datum monstername	11/25/2013	
Filterdiepte	5 tot 6	m -mv
Zuurgraad	7,36	
Geleidbaarheid stabiel	1380	µS/cm
Grondwaterstand	1,14	cm -mv
Temperatuur	10,1	°C

Tabel 3.10: Analyse grondwater peilbuis 72101a-1

Parameter	Meetwaarde	Eenheid
Filterdiepte	5 tot 6	m -mv
Ammonium	2,5	mg/l
Ammonium (als N)	2,0	mg N/l
Arseen [As]	< 1,5	µg/l
BZV-5	< 1,0	mg O2/l
Chloride	56	mg/l
CZV	52	mg/l
Droogrest onopgeloste bestanddelen	550	mg/l
Fosfaat (als P2O5)	2,20	mg P2O5/l
Fosfaat (als PO4)	2,90	mg PO4/l
Fosfor [P]	0,950	mg/l
IJzer [Fe]	2,8	mg/l
Stikstof (N; vlgs Kjeldahl)	3,2	mg/l
Sulfaat (als SO4)	200	mg SO4/l
Sulfaat (opgelost, als S)	67,0	mg S/L
Zuurstof [O]	0,9	mg O2/l

Tabel 3.11: Veldmetingen oppervlaktewater 72001ow

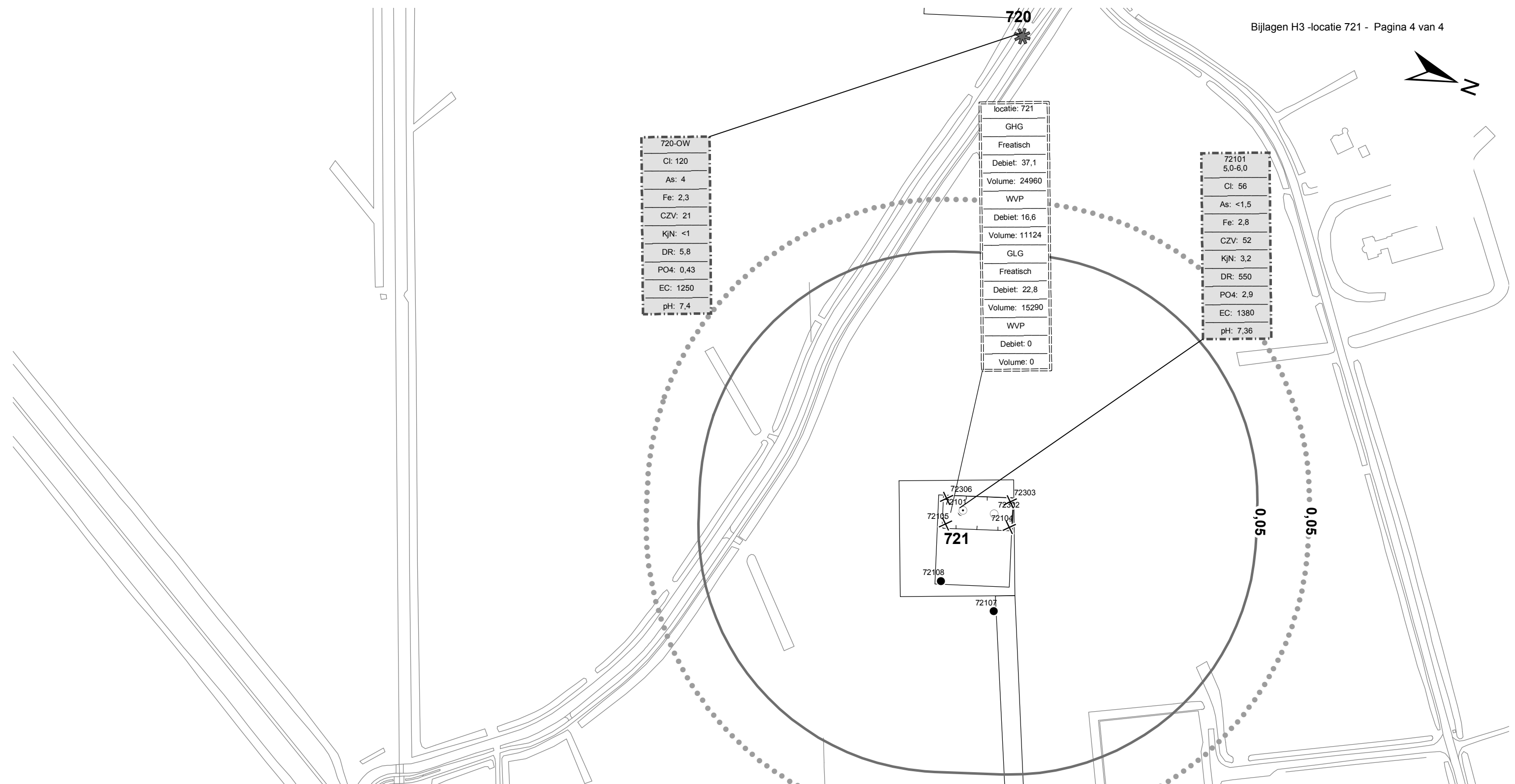
Parameter	Meetwaarde	Eenheid
Zuurgraad	7,4	
Geleidbaarheid stabiel	1250	µS/cm
Temperatuur	6	°C

Tabel 3.12: Analyse oppervlaktewater 72001ow

Parameter	Meetwaarde	Eenheid
Datum monstername	11/26/2013	
Ammonium	< 0,065	mg/l
Ammonium (als N)	< 0,05	mg N/l
Arseen [As]	4,0	µg/l
BZV-5	2,5	mg O2/l
Chloride	120	mg/l
CZV	21	mg/l
Droogrest onopgeloste bestanddelen	6	mg/l
Fosfaat (als P2O5)	0,32	mg P2O5/l
Fosfaat (als PO4)	0,43	mg PO4/l
Fosfor [P]	0,140	mg/l
IJzer [Fe]	2,3	mg/l
Stikstof (N; vlgs Kjeldahl)	< 1,0	mg/l
Sulfaat (als SO4)	9	mg SO4/l
Sulfaat (opgelost, als S)	2,9	mg S/L
Zuurstof [O]	11,1	mg O2/l

Tabel 3.13: Maaiveldhoogten

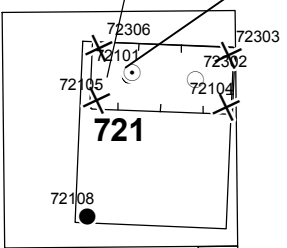
X-coördinaat	Y-coördinaat	Maaiveldniveau in m NAP
242645.729	594914.968	0.256
242599.62	594895.607	0.191
242553.496	594877.138	0.304
242506.672	594858.284	0.425
242460.541	594839.48	0.294
242386.637	594781.611	0.143
242370.91	594809.724	0.096
242387.298	594814.812	0.336
242399.601	594773.484	0.108
242382.875	594768.578	0.417
242381.79	594802.04	0.124
242436.519	594783.328	0.423
242443.796	594823.464	0.377
242386.637	594781.611	0.143



720-OW
Cl: 120
As: 4
Fe: 2,3
CZV: 21
KjN: <1
DR: 5,8
PO4: 0,43
EC: 1250
pH: 7,4

locatie: 721
GHG
Freatisch
Debiet: 37,1
Volume: 24960
WVP
Debiet: 16,6
Volume: 11124
GLG
Freatisch
Debiet: 22,8
Volume: 15290
WVP
Debiet: 0
Volume: 0

72101
5,0-6,0
Cl: 56
As: <1,5
Fe: 2,8
CZV: 52
KjN: 3,2
DR: 550
PO4: 2,9
EC: 1380
pH: 7,36



Verklaring

	Werkterrein + bouwwegen	Verlagingscontouren (GHG)		Verlaging 0,05 m freatisch	Verklaring analysesresultaten: Cl :Chloride (in mg/l) As :Arseen (in µg/l) Fe :IJzer (in mg/l) CZV :Chemisch zuurstof verbruik (in mg O ₂ /l) KjN :Stikstof volgens Kjeldahl (in mg/l) DR :Droogrest onopgeloste bestanddelen (in mg/l) PO4 :Fosfaat (mg/l) pH :Zuurgraad EC :Elektrische geleidbaarheid (µS/cm)
	Bouwput		Verlaging 0,05 m WVP		
	Masten	Verlagingscontouren (GLG)		Verlaging 0,05 m freatisch	Eenheden Krusingen en Strekkingen: Debieten (Q) (in m ³ / uur) Volumes (V) (in m ³)
	Locatie sondering incl. nummer		Verlaging 0,05 m WVP		
	Locatie boring tot 0,50 m-mv	Verklaring labels		Gegevens locatie	Afkortingen SB: Spanningsbemaling
	Locatie boring tot 1.20 m-mv		Analysesresultaten grondwater		
	Locatie boring tot 4.00 m-mv				
	Locatie boring + peilbuis				
	Locatie oppervlaktewater monster				

Locatie VKA versie 2.5
Bouwwegen VKA versie 2.5.1

TITEL					
Waterinformatiekaart mast : 721					
Noord - West 380 kV					
STATUS	GETEKEND DOOR	AFD.	PAR.	OPDRACHTGEVER	
	I. Dinu			TenneT	
	GECONTROLEERD DOOR	AFD.	PAR.	OMSCHRIJVING WIJZIGING	GETEKEND BIJ
	E. Aldershof				ARCADIS
	VOOR AKKOORD	AFD.	PAR.	SCHAAL	DATUM 1e UITGAVE
	M. van Driel			1:2500	4/29/2014
				DATUM WIJZIGING	
VAKGEBIED	TEK. SOORT	PROJECT NR.	FORMAT	NUMMER	WIJZ NR.
			A3	Mast nr. 721	0

4 Grondmechanisch onderzoek

Verantwoording

Titel: Grondmechanisch onderzoek: project: Noord-West 380 kV
deelgebied 1
mastnummer 721

Projectnummer: 000.144

Referentienummer: 6012-0102-000.R721

Revisie: 1

Datum: 10-10-2013

Auteur(s): G.Hofstede
E-mail adres: b.bosman@fugro.nl

Gecontroleerd door: B. Bosman, teamleider sonderingen
Paraaf gecontroleerd: BB

Goedgekeurd door: W.H.J. van der Velden, projectleider
Paraaf goedgekeurd: WHV

Contact: B. Bosman, teamleider sonderingen

INHOUDSOPGAVE

- 4.1. Inleiding
 - 4.2. Uitzetten en waterpassen
 - 4.3. Sonderen
 - 4.4. Onderzoeksresultaten
- Bijlagen

4.1. Inleiding

Ten behoeve van het funderingsontwerp en de omgevingsvergunning voor de bouw van de mast zijn er gegevens verzameld van de bodemopbouw. De resultaten zijn in dit hoofdstuk beschreven.

Ter plaatse van de mastlocatie zijn de volgende veldwerkzaamheden uitgevoerd:

- 3 sonderingen met meting van plaatselijke wrijvingsweerstand tot 40 m -mv [of maximale reactiekracht], waarvan 1 sondering met meting van de waterspanning.
- Het bepalen van de ongedraineerde schuifsterkte van slappe kleilagen aan de hand van een bolconus-sondering.

De sondering DKMB721-3 heeft niet de beoogde diepte van 40 m –mv gehaald; op een mindere diepte is de maximale reactiekracht van de sondeertruck - t.w. 1,5 ton (bolconus) - bereikt.

4.2. Uitzetten en waterpassen

De onderzoeklocaties zijn door Fugro GeoServices B.V. uitvoering uitgezet en gewaterpast, waarbij de locaties zijn gemeten met behulp van GPS-RTK en zijn weergegeven ten opzichte van RD/NAP. De onderzoekslocaties zijn weergegeven op de situatietekening.

De coördinaten van de onderzochte punten zijn onderaan de sondeergrafieken en in onderstaande tabel weergegeven.

	X-coördinaat	Y-coördinaat	Maaiveldniveau (NAP)
DKM721-1	242385.7	594780.3	0.17
DKM721-2	242391.3	594782.5	0.17
DKMB721-3	242384.7	594803.3	0.23
DKMP721-4	242378.9	594801.4	0.13

De hoogtebepaling van de onderzoekslocaties in het terrein is uitgevoerd met als doel de bodemopbouw te refereren aan een vaste referentiehoogte. De gerapporteerde hoogtes zijn niet geschikt voor andere doeleinden dan dit onderzoek.

Voor een verklaring van de op de situatietekening gebruikte tekens en symbolen wordt verwezen naar de bijlage "Legenda Terreinproeven en Grondsoorten".

4.3. Sonderen

De sonderingen zijn uitgevoerd met de elektrische Fugro-kleefmantelconus conform norm NEN-EN-ISO 22476-1, toepassingsklasse 3. Een beschrijving van de gevolgde meet- en registratiemethode is gegeven in de bijlage "Continu Elektrisch Sonderen". De conus is voorzien van een hellingmeter. In de sondeergrafieken is de diepte gecorrigeerd voor de gemeten afwijking van de verticaal.

Op de grafieken van de sonderingen is het wrijvingsgetal weergegeven. Dit is de verhouding tussen de plaatselijke wrijvingsweerstand en de conusweerstand. Empirisch is vastgesteld dat het wrijvingsgetal een nauwe relatie heeft met de grondsoort, zodat een goede indicatie van de laagopbouw is verkregen.

De sonderingen zijn uitgewerkt met een interpretatie van het wrijvingsgetal voor identificatie van de bodemlagen. De identificatie van de bodemlagen is uitgevoerd volgens Robertson (1990), die door Fugro is aangepast aan de Nederlandse omstandigheden. Voor achtergronden en beperkingen wordt verwezen naar de bijlage "Continu Elektrisch Sonderen". De identificatie is indicatief en alleen geldig voor lagen onder de grondwaterstand. De resultaten dienen te worden geverifieerd met boringen of geologische informatie.

Op de sondeergrafiek waarop het resultaat van de meting van de waterspanning is gepresenteerd, is ook de waterspanningsindex gegeven. Dit is de verhouding tussen de waterspanning en de conusweerstand. In het algemeen kan worden gesteld dat een hoge index een minder goed water doorlatende laag

weergeeft. Voor de interpretatie van de waterspanningsonderingen verwijzen wij naar de bijlage "Continu Elektrisch Sonderen".

De bolconus is een meetinstrument waarvan de werking vergelijkbaar is met de standaard sondeerconus. Met de bolconus worden net zoals bij de gewone sondering de conusweerstand, de plaatselijk wrijving en de waterspanning geregistreerd. De bolconus heeft echter specifiek andere kenmerken die het mogelijk maken slappe gronden beter te onderzoeken, zoals:

- Een bolvormig uiteinde van de conus i.p.v. een kegel;
- Een gevoeliger druk sensor in punt;
- Een kleinere diameter van de mantel;
- Waterspanningsmeters op het uiteinde van conus en direct achter de bol;

De belangrijkste van deze eigenschappen zijn het bol-vormige uiteinde van de conus en de gevoelige druk sensor. Het basis oppervlak van een standaard sondeerconus is 1000 mm^2 . De bolconus heeft een basis oppervlak van 4778 mm^2 . Het grotere oppervlak en de gevoeliger druk sensor zijn goed toepasbaar in slappe veenlagen en voor het opsporen van kleine siltlaagjes. De maximale druk voor een bolconus bedraagt 2 MPa.

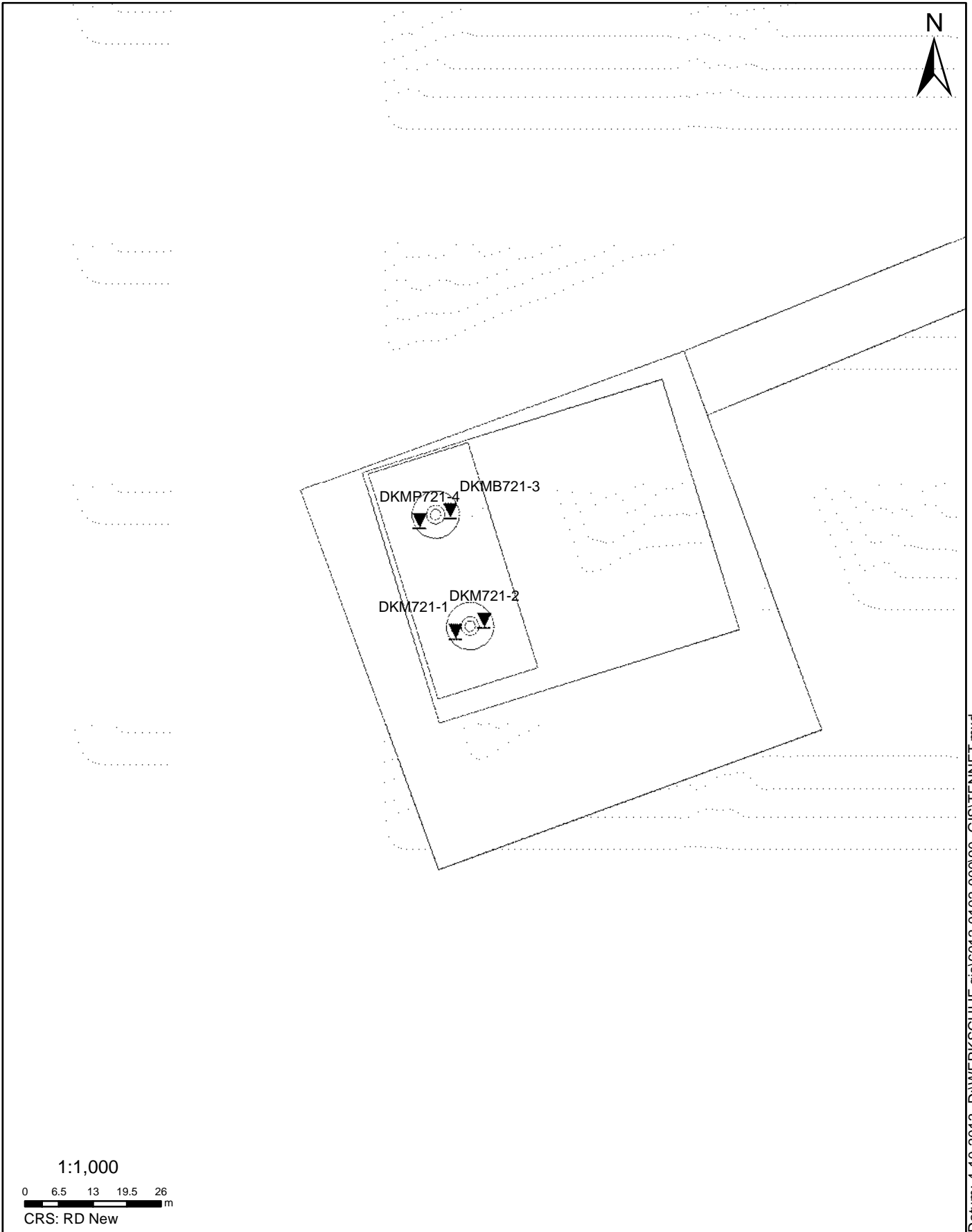
Door het toepassen een rekenfactor (11 à 15,5 afhankelijk van de grondsoort) op de conusweerstand kan de Cu worden bepaald. De exacte waarde van deze factor berust vaak op basis van ervaring. Met het toepassen van de insitu-vane kan deze rekenfactor worden onderbouwd met een onafhankelijke gemeten waarde.

4.4. *Onderzoeksresultaten*

De onderzoeksresultaten zijn opgenomen in de volgende bijlagen:

Bijlage: 6012-0102-000-721	Situatie inclusief onderzoekslocaties
Bijlage: DKM721-1 t/m DKMP721-4	Sonderingen
Bijlage: DKMB721-3	Bolconus

"Legenda Terreinproeven en Grondsoorten"
"Continu Elektrisch Sonderen"



Datum: 4-10-2013 D:\WERK\SCHIJF gis\6012-0102-00090_GIS\TENNET.mxd

SITUATIE

NOORD - WEST 380

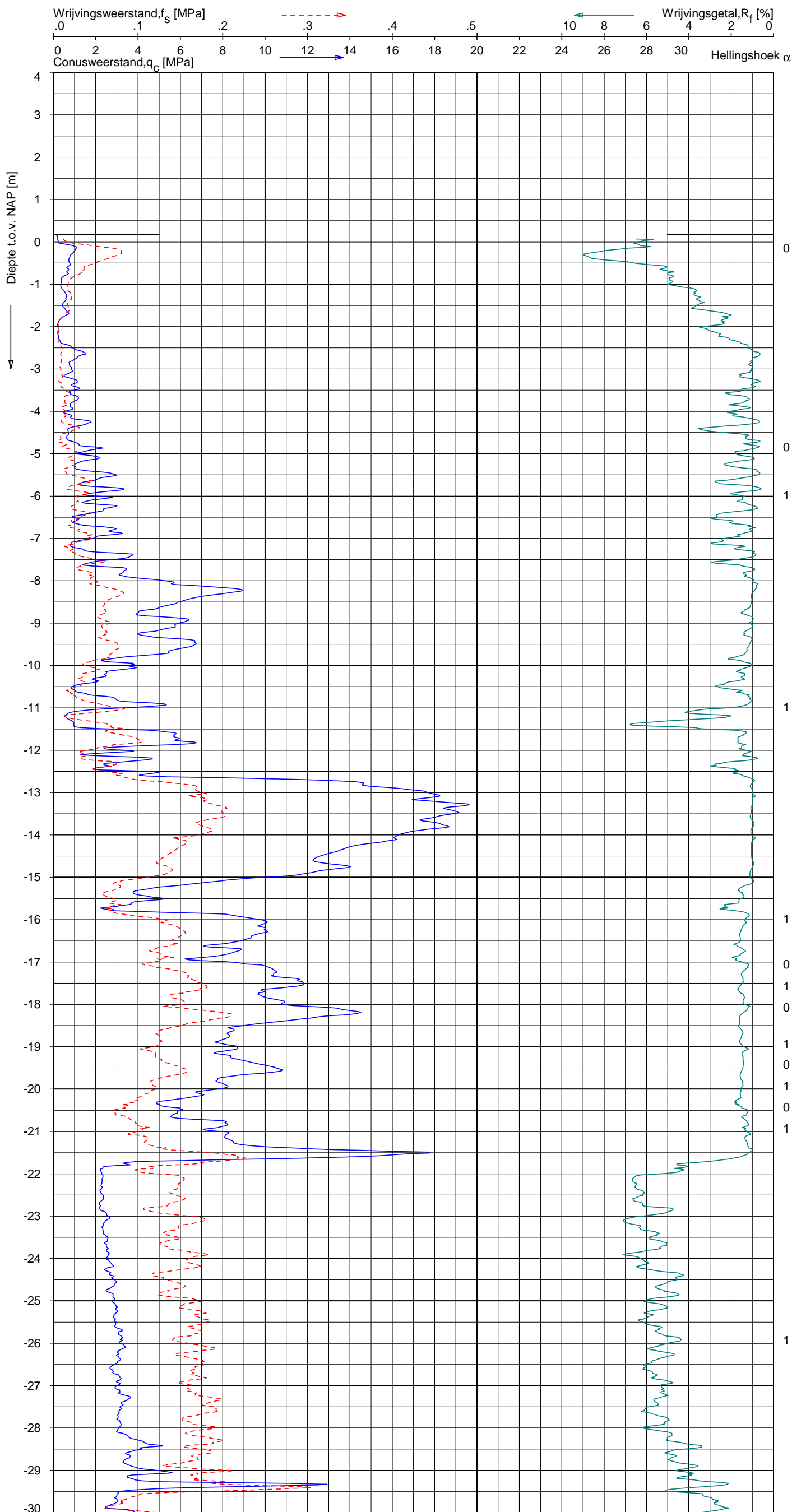
Opdr.nr.: 6012-0102-000

Bijlage : 721

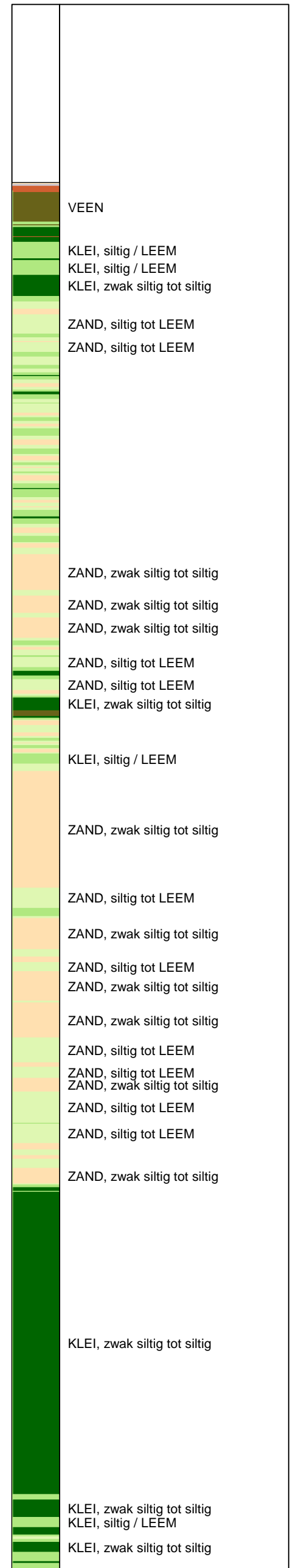
UNIPLOT 05.23.nl / QcfClass-N3.cmd / 2013-10-03 16:24:56

6012-0102-000

DKM721-1 - 1



Indicatieve bodembeschrijving
 Automatisch gegenereerd uit data van de sondering, geldig onder grondwaterpeil (Robertson 1990, NL corr.)



Opg.: JP d.d. 18-sep-2013 Coord.: X=242385.7 m Y=594780.3 m Systeem: RD Sondering volgens norm NEN-EN-ISO 22476-1
 Get.: UNISTART d.d. 19-sep-2013 MV = NAP +0.17 m Conus: F7.5CKE2HA/B 1701-2580 Toepassingsklasse 3. Test type TE1
 Conustype: A_c = 1500 mm²; A_s = 19956 mm²



SONDERING MET PLAATSELIJKE KLEEFMETING

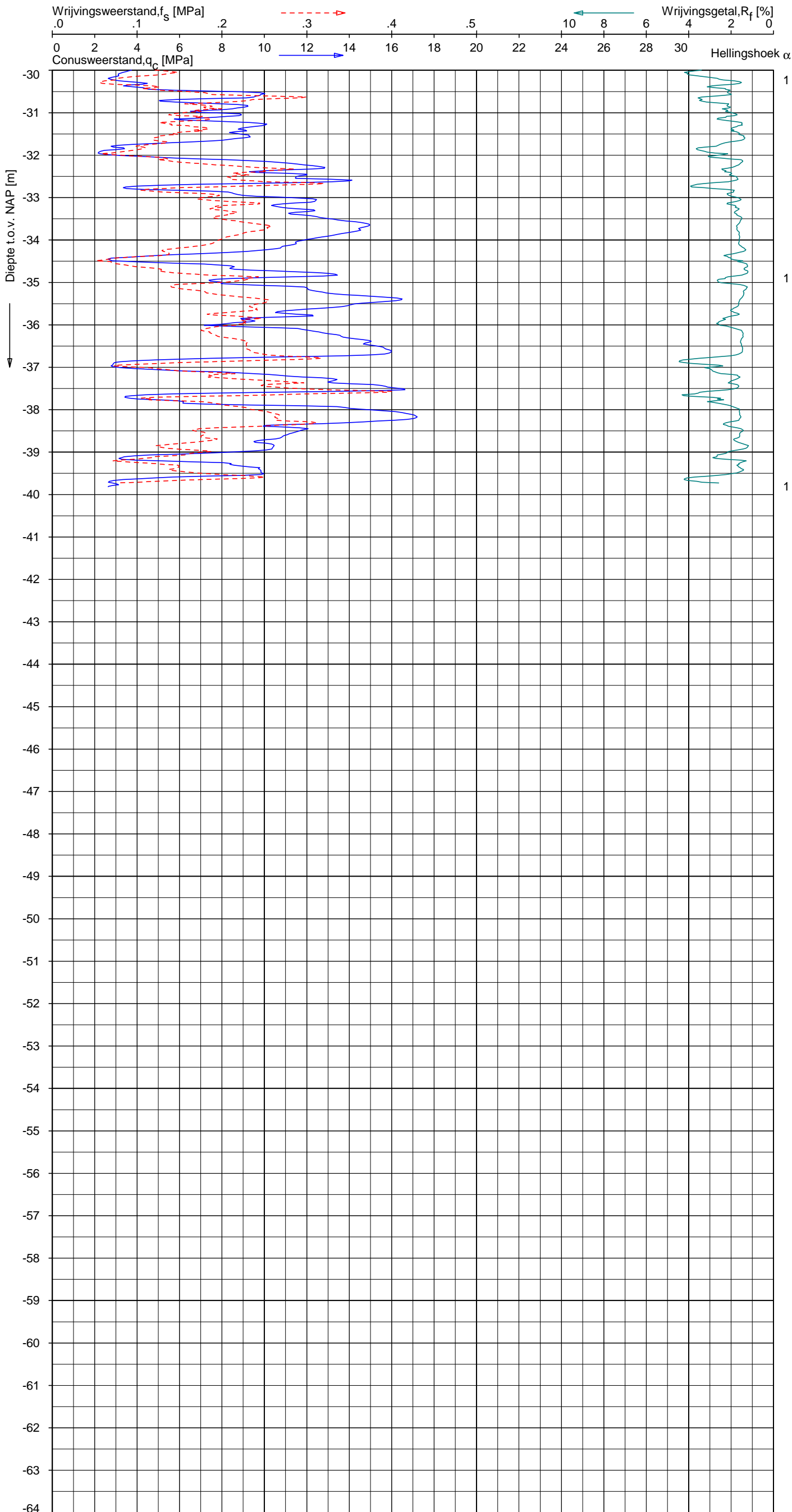
NOORD-WEST 380

Opdr. 6012-0102-000
 Sond. DKM721-1


UNIPLOT 05.23.nl / QcfClass-N3.cmd / 2013-10-03 16:24:57

6012-0102-000

DKM721-1 - 2



Indicatieve bodembeschrijving
 Automatisch gegenereerd uit data van de sondering, geldig onder grondwaterpeil (Robertson 1990, NL corr.)



Opg. : JP d.d. 18-sep-2013 Coord.: X=242385.7 m Y= 594780.3 m Systeem: RD Sondering volgens norm NEN-EN-ISO 22476-1
 Get. : UNISTART d.d. 19-sep-2013 MV = NAP +0.17 m Conus: F7.5CKE2HA/B 1701-2580 Toepassingsklasse 3. Test type TE1
 Conustype: A_c = 1500 mm²; A_s = 19956 mm²



SONDERING MET PLAATSELIJKE KLEEFMETING

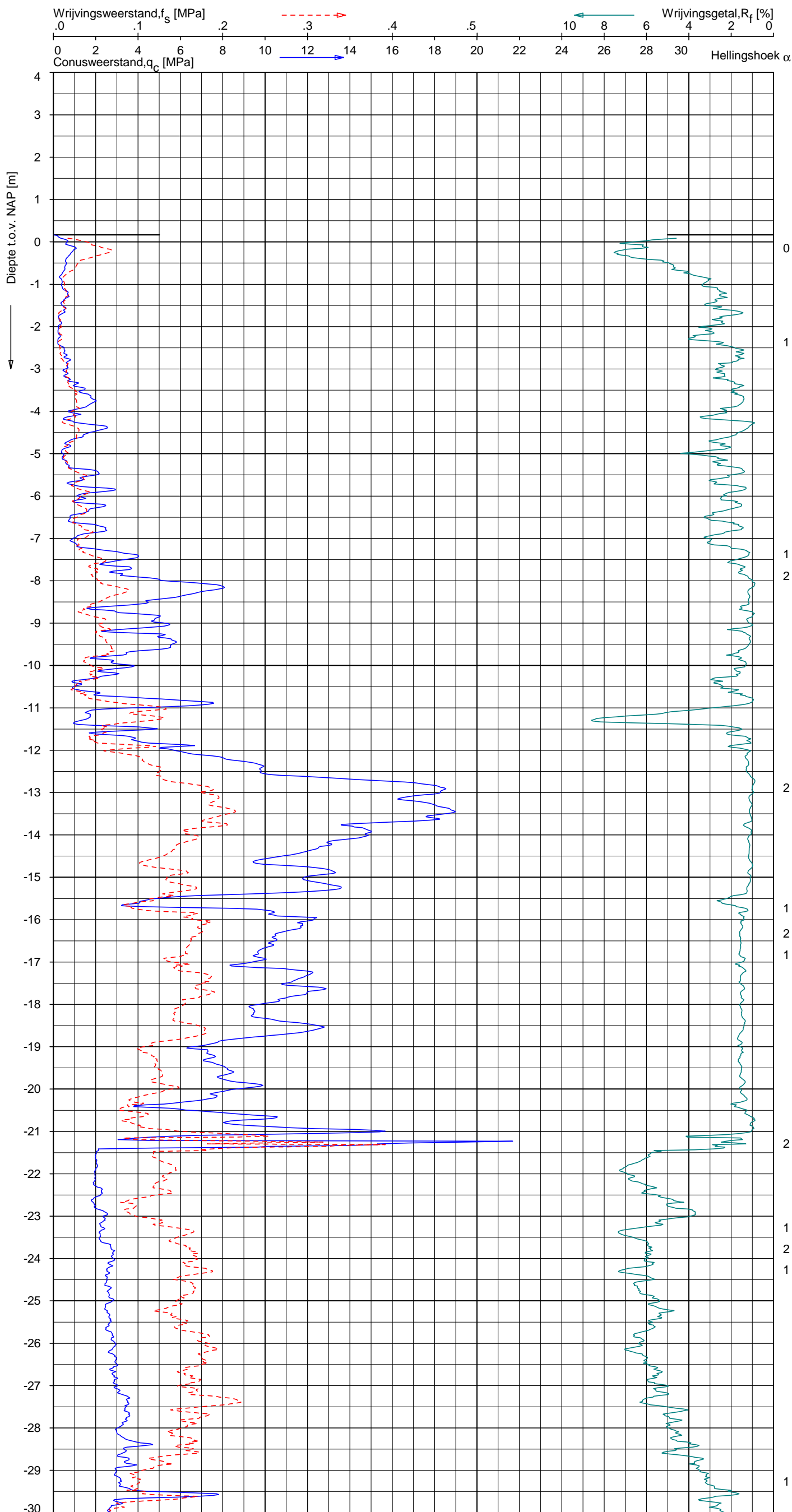
NOORD-WEST 380

Opdr. 6012-0102-000
 Sond. DKM721-1

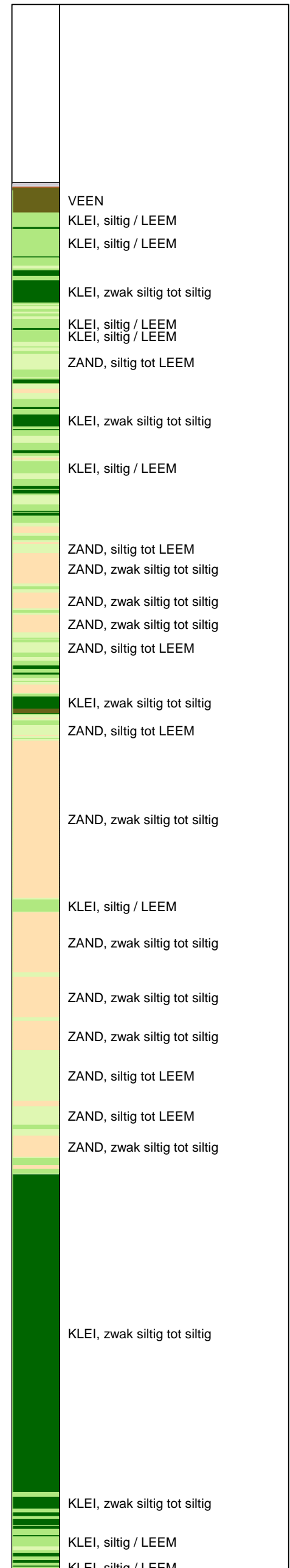
UNIPLOT 05.23.nl / QcfClass-N3.cmd / 2013-10-03 16:24:59

6012-0102-000

DKM721-2 - 1



Indicatieve bodembeschrijving
 Automatisch gegenereerd uit data van de sondering, geldig onder grondwaterpeil (Robertson 1990, NL corr.)



Opg. : JP d.d. 18-sep-2013 Coord.: X=242391.3m Y=594782.5m Systeem: RD Sondering volgens norm NEN-EN-ISO 22476-1
 Get. : UNISTART d.d. 19-sep-2013 MV = NAP +0.17m Conus: F7.5CKE2HA/B 1701-2580 Toepassingsklasse 3. Test type TE1
 Conustype: $A_c = 1500 \text{ mm}^2$; $A_s = 19956 \text{ mm}^2$



SONDERING MET PLAATSELIJKE KLEEFMETING

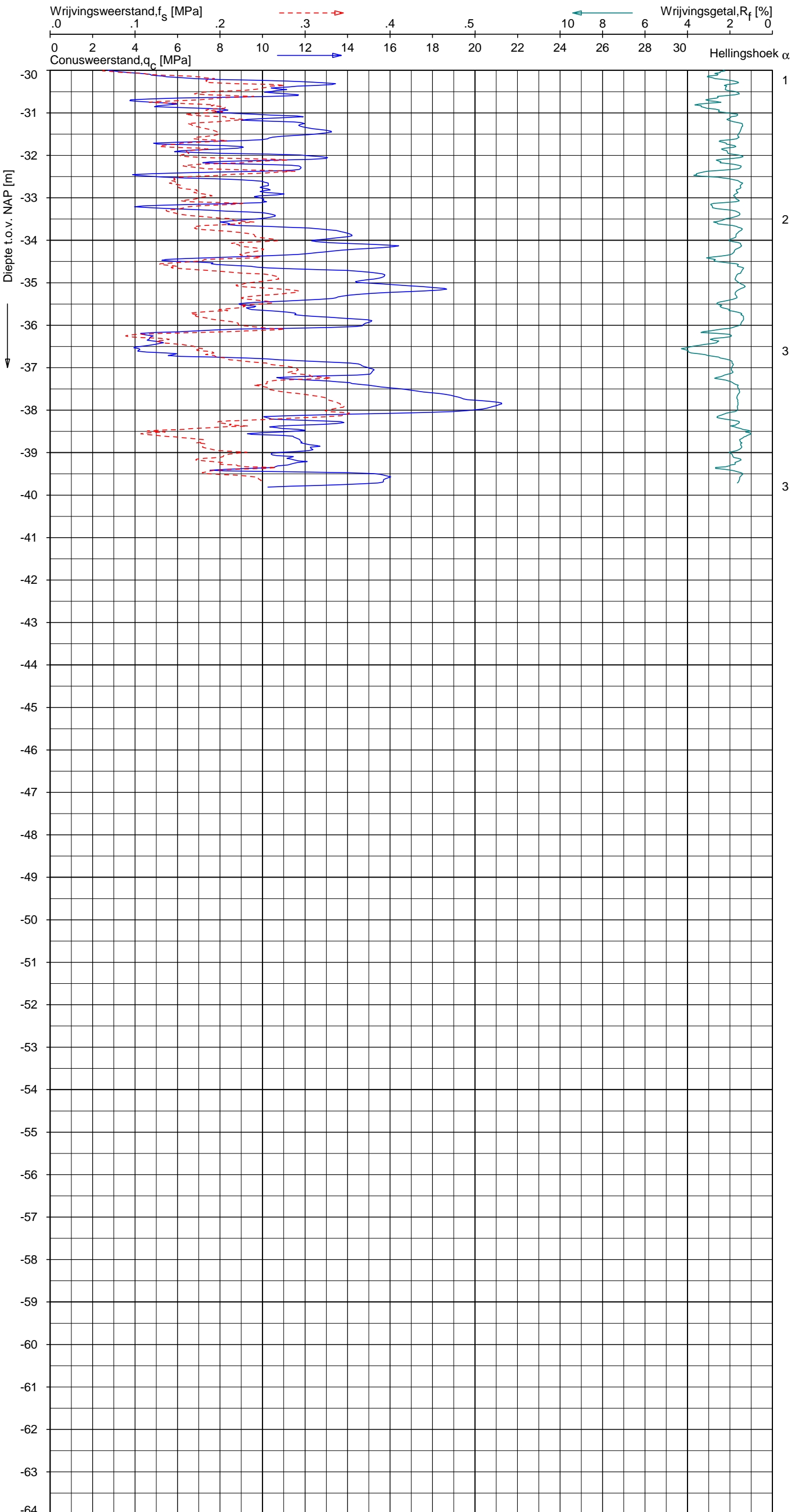
NOORD-WEST 380

Opdr. 6012-0102-000
 Sond. DKM721-2


UNIPLOT 05.23.nl / QcfClass-N3.cmd / 2013-10-03 16:25:00

6012-0102-000

DKM721-2 - 2



Indicatieve bodembeschrijving
 Automatisch gegenereerd uit data van de sondering, geldig onder grondwaterpeil (Robertson 1990, NL corr.)

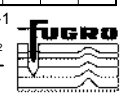


Opg.: JP d.d. 18-sep-2013 Coord.: X=242391.3m Y=594782.5m Systeem: RD Sondering volgens norm NEN-EN-ISO 22476-1
 Get.: UNISTART d.d. 19-sep-2013 MV = NAP +0.17m Conus: F7.5CKE2HA/B 1701-2580 Toepassingsklasse 3. Test type TE1
 Conustype: $A_c = 1500 \text{ mm}^2$; $A_s = 19956 \text{ mm}^2$

SONDERING MET PLAATSELIJKE KLEEFMETING

NOORD-WEST 380

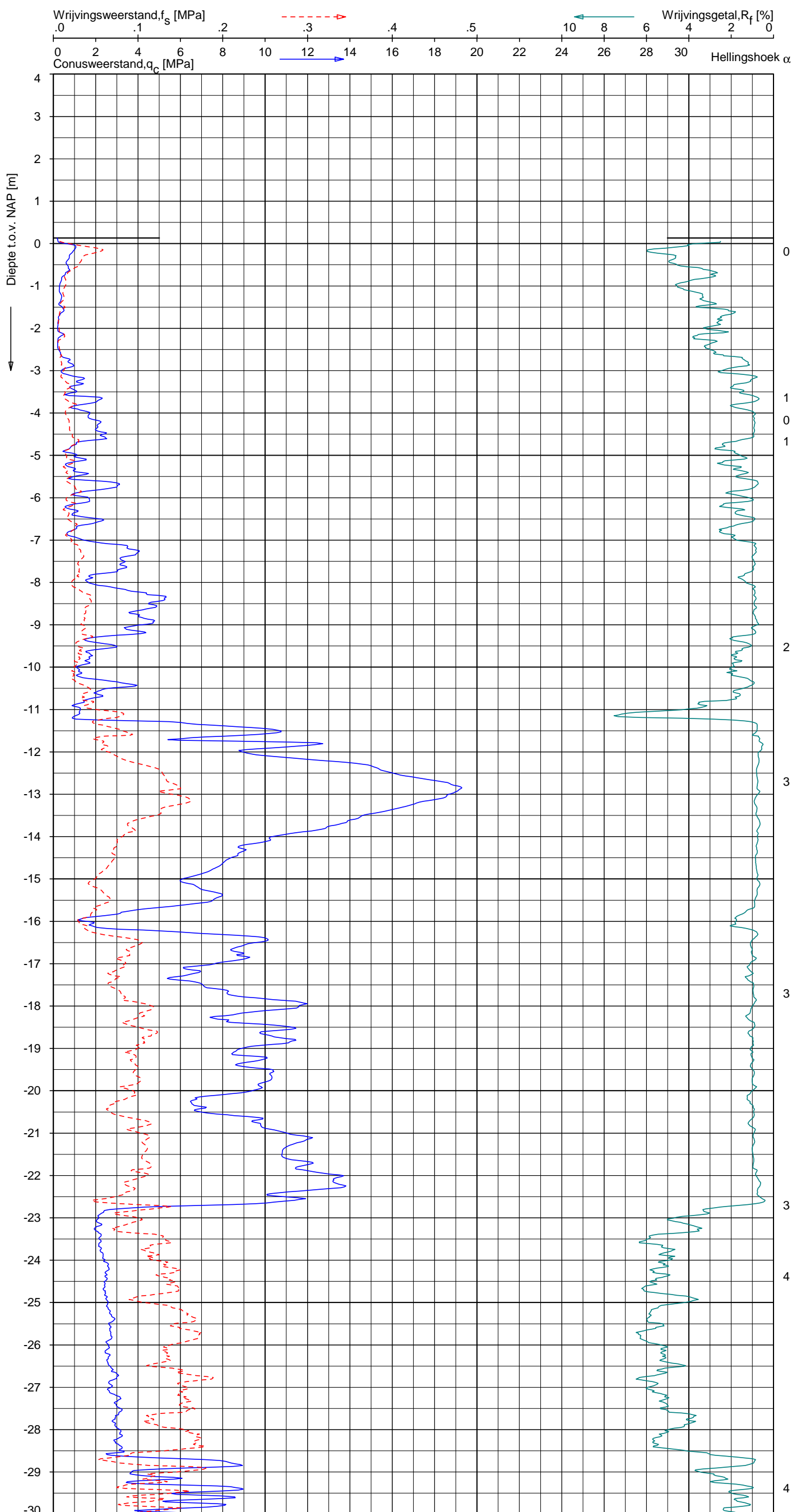
Opdr. 6012-0102-000
 Sond. DKM721-2



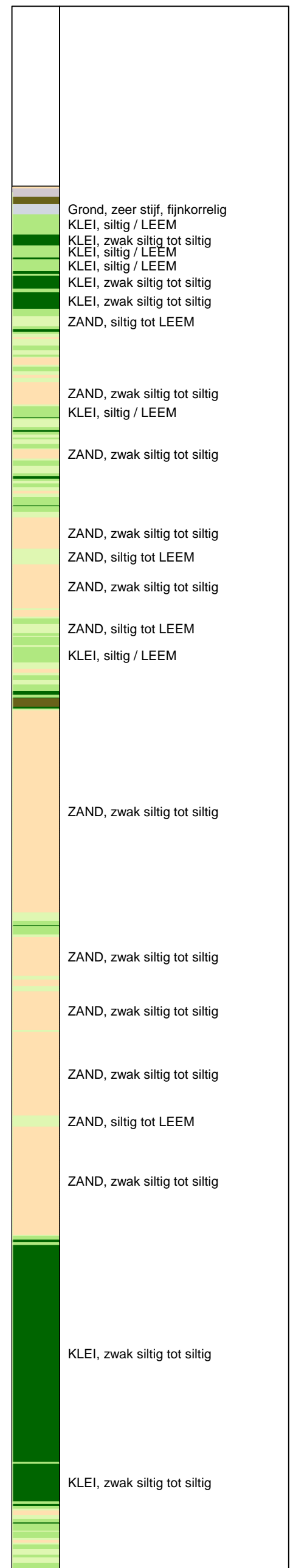
UNIPLOT 05.23.nl / QcfClass-N3.cmd / 2013-10-03 16:25:02

6012-0102-000

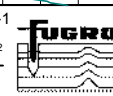
DKMP721-4 - 1



Indicatieve bodembeschrijving
 Automatisch gegenereerd uit data van de sondering, geldig onder grondwaterpeil (Robertson 1990, NL corr.)



Opg. : JP d.d. 18-sep-2013 Coord.: X=242378.9m Y= 594801.4m Systeem: RD Sondering volgens norm NEN-EN-ISO 22476-1
 Get. : UNISTART d.d. 19-sep-2013 MV = NAP +0.13m Conus: F7.5CKE2HAOW₂/B P1 1701-1823 Toepassingsklasse 3. Test type TE1
 Conustype: A_c = 1500 mm²; A_s = 19956 mm²



SONDERING MET PLAATSELIJKE KLEEFMETING

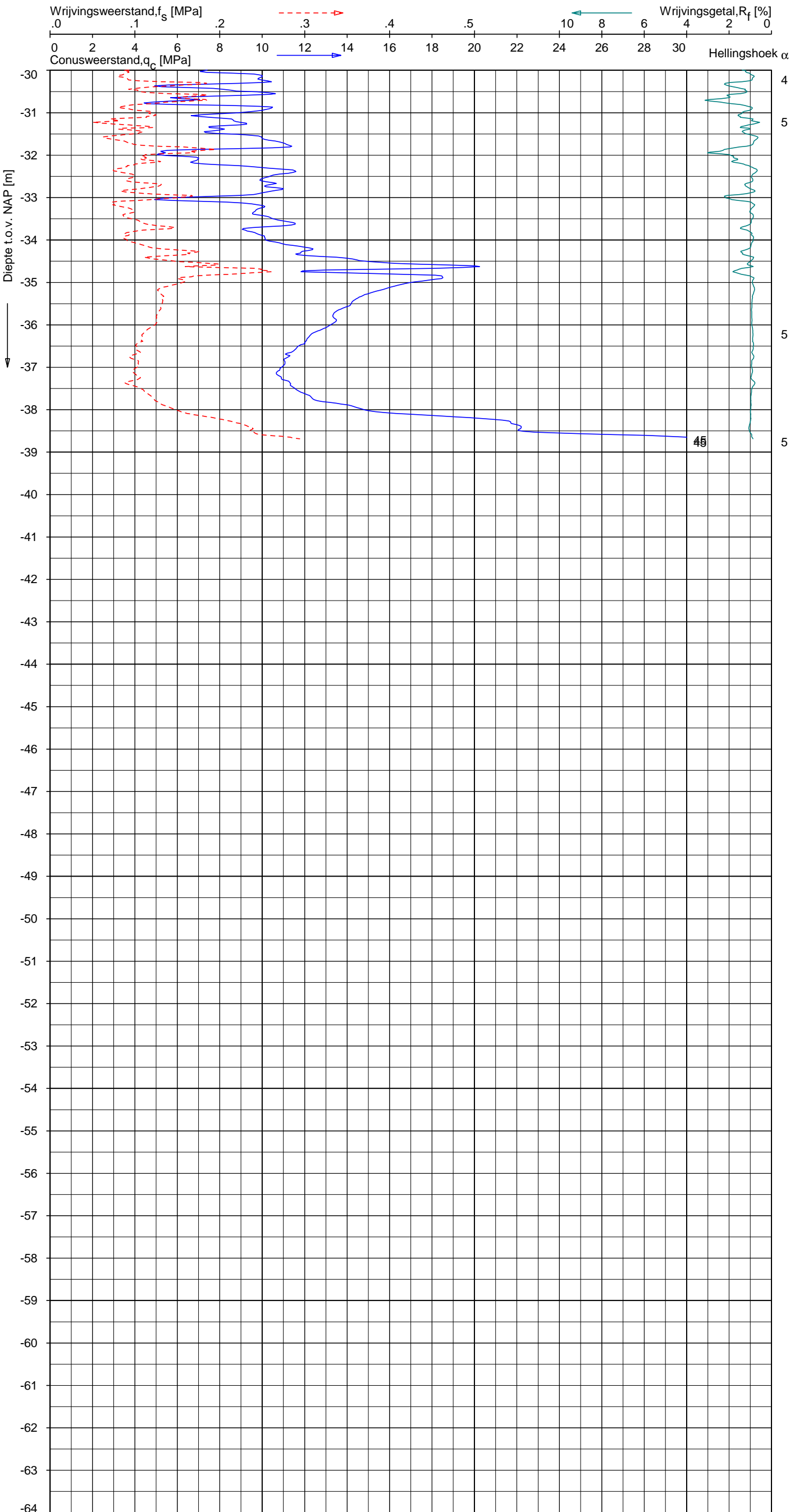
NOORD-WEST 380

Opdr. 6012-0102-000
 Sond. DKMP721-4


UNIPLOT 05.23.nl / QcFClass-N3.cmd / 2013-10-03 16:25:03

6012-0102-000

DKMP721-4 - 2



Indicatieve bodembeschrijving
 Automatisch gegenereerd uit data van de sondering, geldig onder grondwaterpeil (Robertson 1990, NL corr.)



Opg. : JP d.d. 18-sep-2013 Coord.: X=242378.9m Y= 594801.4m Systeem: RD Sondering volgens norm NEN-EN-ISO 22476-1
 Get. : UNISTART d.d. 19-sep-2013 MV = NAP +0.13m Conus: F7.5CKE2HAOW₂/B P1 1701-1823 Toepassingsklasse 3. Test type TE1
 Conustype: A_c = 1500 mm²; A_s = 19956 mm²



SONDERING MET PLAATSELIJKE KLEEFMETING

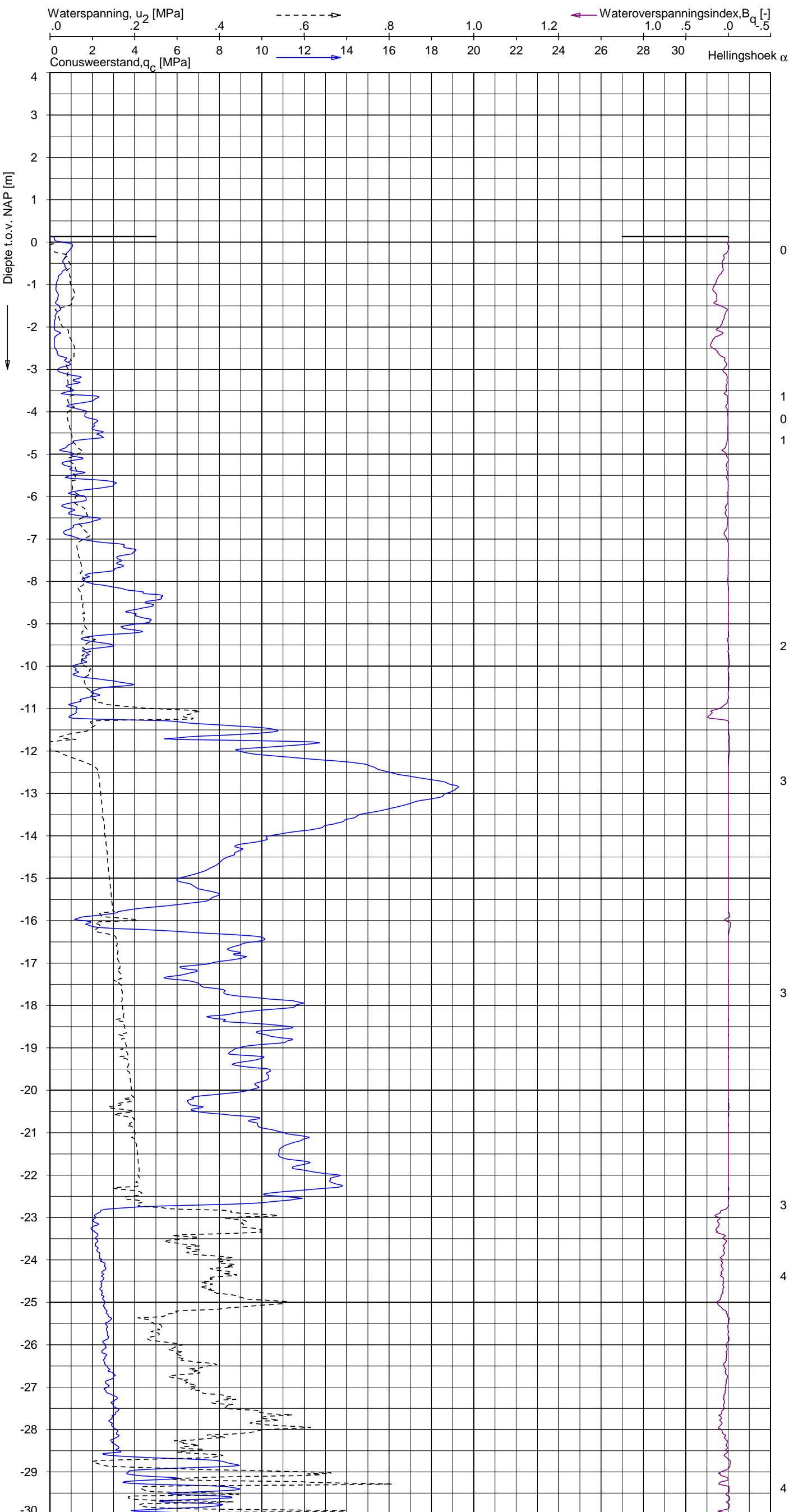
NOORD-WEST 380

Opdr. 6012-0102-000
 Sond. DKMP721-4

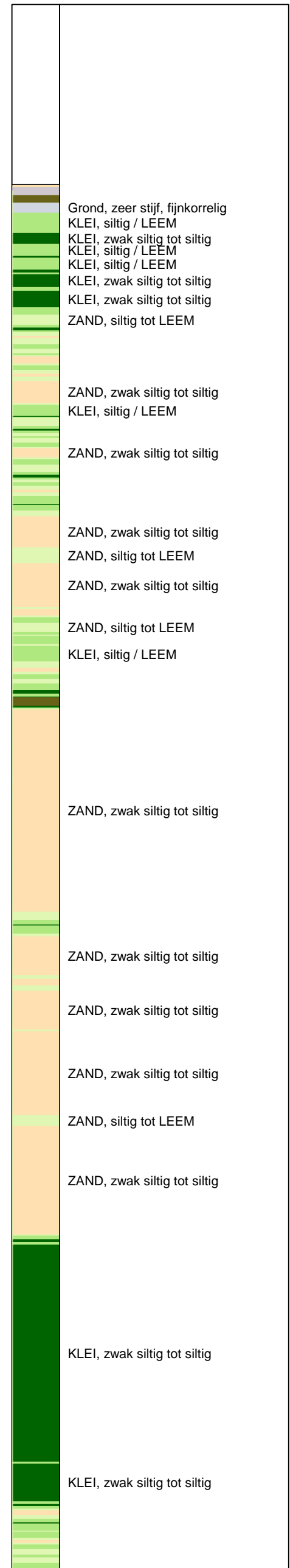
UNIPLOT 05.23.nl / QcU2Class-N3.cmd / 2013-10-03 16:28:57

6012-0102-000

DKMP721-4 - 1



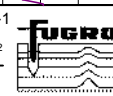
Indicatieve bodembeschrijving
 Automatisch gegenereerd uit data van de sondering, geldig onder grondwaterpeil (Robertson 1990, NL corr.)



Opg.: JP d.d. 18-sep-2013 Coord.: X=242378.9m Y=594801.4m Systeem: RD
 Get.: UNISTART d.d. 19-sep-2013 MV = NAP +0.13m Conus: F7.5CKE2HAOW₂/B P1 1701-1823
 Sondering volgens norm NEN-EN-ISO 22476-1 Toepassingsklasse 3. Test type TE1
 Conustype: $A_c = 1500 \text{ mm}^2$; $A_s = 19956 \text{ mm}^2$

SONDERING MET WATERSPANNINGSMETING
 NOORD-WEST 380

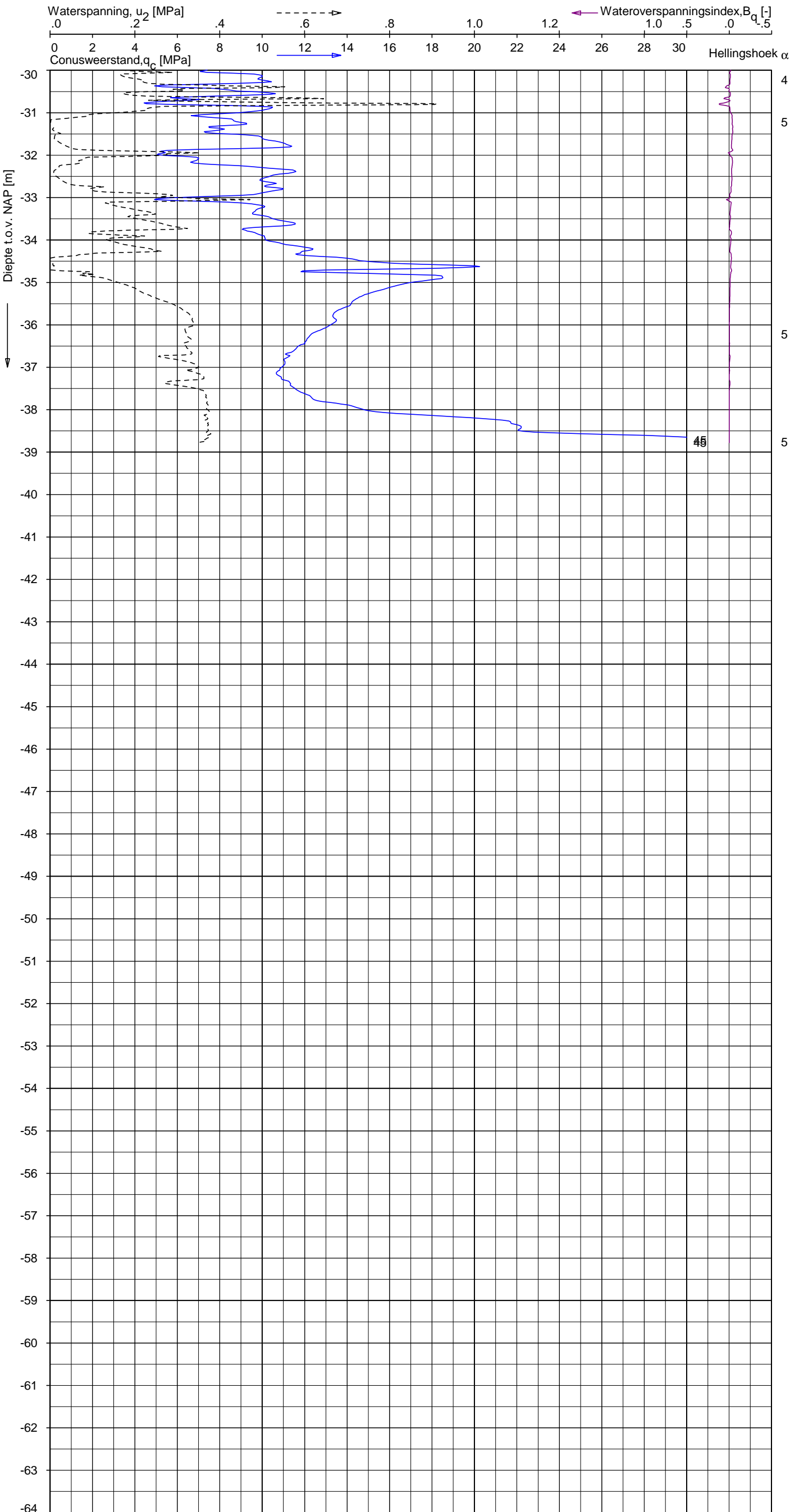
Opdr. 6012-0102-000
 Sond. DKMP721-4




UNIPLOT 05.23.nl / QcU2Class-N3.cmd / 2013-10-03 16:28:57

6012-0102-000

DKMP721-4 - 2



Indicatieve bodembeschrijving
 Automatisch gegenereerd uit data van de sondering, geldig onder grondwaterpeil (Robertson 1990, NL corr.)



Opg. : JP d.d. 18-sep-2013 Coord.: X=242378.9m Y= 594801.4m Systeem: RD
 Get. : UNISTART d.d. 19-sep-2013 MV = NAP +0.13m Conus: F7.5CKE2HAOW₂/B P1 1701-1823
 Sondering volgens norm NEN-EN-ISO 22476-1 Toepassingsklasse 3. Test type TE1
 Conustype: A_c = 1500 mm²; A_s = 19956mm²



SONDERING MET WATERSPANNINGSMETING

NOORD-WEST 380

Opdr. 6012-0102-000
 Sond. DKMP721-4

Opdr. nr.

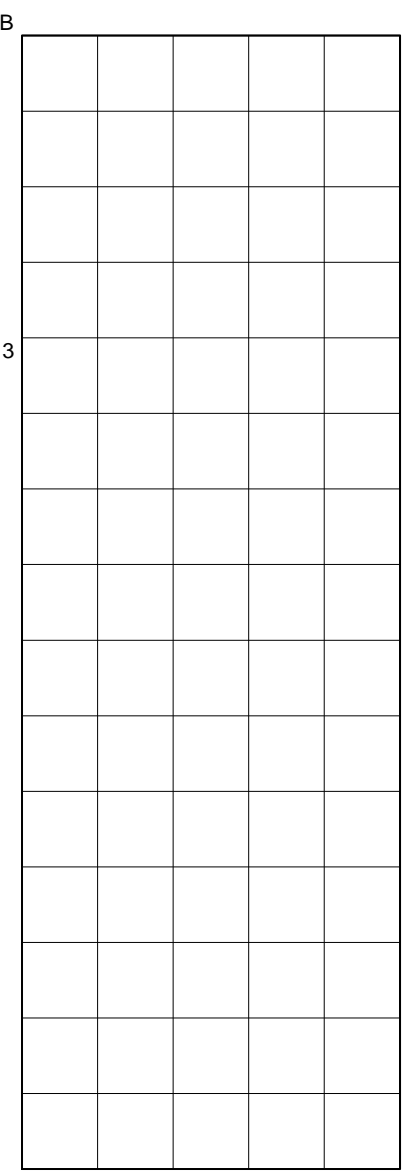
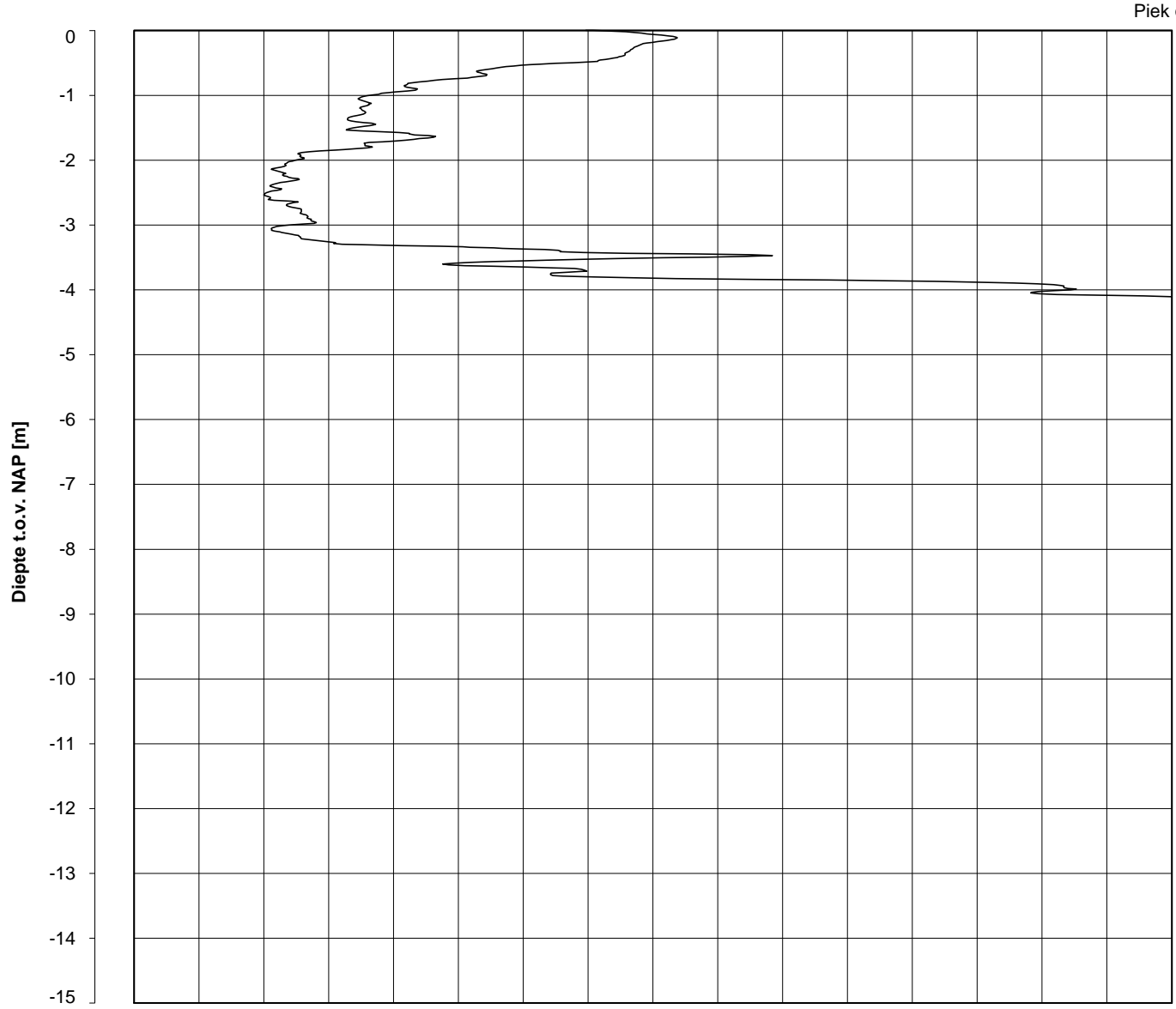
6012-0102-000

Sond. DKMB721-3

Bol Penetratie Weerstand, q_B [MPa]
.0 .1 .2 .3 .4 .5 .6 .7 .8 .9 1.0 1.1 1.2 1.3 1.4 1.5 1.6

Waterspanning, $u_{1,B}$ [MPa]
- .50 - .25 .00 .25 .50 .75

Waterspanning, $u_{2,B}$ [MPa]
Helling α [Gr]



1
1
1
1
1

Datum uitvoering : 19-Sep-2013
Test tov NAP [m] : +0.23
Coördinaten [m] : X = 242384.7 Y = 594803.3

Sonde Type/Nr. : B-A48F2.5CKE2HA/B 1718
Bol Basis Opp. [mm²] : 4778

DKMB721-3

BOL SONDERING

NOORD-WEST 380

LEGENDA TERREINPROEVEN EN GRONDSOORTEN

BORINGEN / PEILBUIZEN

	mechanische boring (B)
	handboring (HB)
	niet uitgevoerde boring
	niet uitgevoerde handboring
	boring met peilbuis
	boring met peilbuis, ondiep en diep filter
	boring met peilbuis, ondiep, middeldiep en diep filter
	handboring met peilbuis
	hellingmeterbuis (HMB)
	gedrukte peilbuis (PB) / minifilter (MF)
	boring derden
	boring derden met peilbuis

SONDERINGEN

	diep-/diepzware sondering
	middelzware sondering
	diep-/diepzware sondering met plaatselijke kleefmeting
	middelzware sondering met plaatselijke kleefmeting
	slagsondering
	niet uitgevoerde sondering
	waterspanningsmeter (WSM)
	sondering derden
	sondering derden met plaatselijke kleefmeting

Type sonderingen






M	middelzware sondering
D	diepsondering
DZ	diepzware sondering
S	slagsondering

Toegevoegde metingen




KM	meting van de plaatselijke kleef
P	meting van waterspanning
M	meting van de magnetische veldsterkte
G	meting van de geleidbaarheid
S	meting van de schuifgolfsnelheid (seismische meting)
T	meting van de temperatuur

LEGENDA / TERMINOLOGIE

grind

	Grind, siltig
	Grind, zwak zandig
	Grind, matig zandig
	Grind, sterk zandig
	Grind, uiterst zandig

zand

	Zand, kleilig
	Zand, zwak siltig
	Zand, matig siltig
	Zand, sterk siltig
	Zand, uiterst siltig



veen

	Veen, mineraalarm
	Veen, zwak kleilig
	Veen, sterk kleilig
	Veen, zwak zandig
	Veen, sterk zandig







klei

	Klei, zwak siltig
	Klei, matig siltig
	Klei, sterk siltig
	Klei, uiterst siltig
	Klei, zwak zandig
	Klei, matig zandig
	Klei, sterk zandig

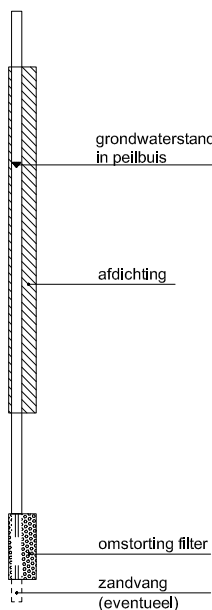
leem

	Leem, zwak zandig
	Leem, sterk zandig



Overige toevoegingen

	zwak humeus
	matig humeus
	sterk humeus
	zwak grindig
	matig grindig
	sterk grindig







Peilbuis



Monsters

	geroerd monster
	ongeroerd monster

Overig

	gemiddeld hoogste grondwaterstand
	grondwaterstand
	gemiddeld laagste grondwaterstand
	slib
	verharding / kern / asfalt
	puin

CONTINU ELEKTRISCH SONDEREN

Meettechniek

De standaard bij Fugro toegepaste conus is de “elektrische kleefmantelconus”, waarmee de conusweerstand, de plaatselijke wrijvingsweerstand en de helling gelijktijdig worden gemeten. Sinds februari 2013 is de nieuwe norm *NEN-EN-ISO 22476-1:2012/C1:2013 Geotechnisch onderzoek en beproeving - Veldproeven - Deel 1: Elektrische sondering met en zonder waterspanningsmeting* van toepassing als vervanging van NEN 5140, die is terug getrokken. In NEN 9997-1 wordt echter nog wel verwezen naar NEN 5140.

Bij het uitvoeren van een sondering conform *NEN-EN-ISO 22476-1:2012/C1:2013* wordt de puntweerstand gemeten, die moet worden overwonnen om een conus met een tophoek van 60° en een basisoppervlak van 1000 mm^2 met een constante snelheid van ca 20 mm/s in de bodem te drukken. Voor de meting van de wrijvingsweerstand is een mantel met een oppervlak van 15000 mm^2 boven de punt aangebracht. De druk op de conuspunt (conusweerstand in MPa) en de wrijving langs de kleefmantel (plaatselijke wrijvingsweerstand in MPa) worden door rekstroken in de conus continu digitaal gemeten. Volgens *NEN-EN-ISO 22476-1* mag het basisoppervlak van de conus tussen 500 en 2000 mm^2 variëren zonder dat correctiefactoren op de meetresultaten moeten worden toegepast. Fugro sonderingen worden standaard uitgevoerd met een sondeerconus met een basisoppervlak van 1500 mm^2 en een manteloppervlak van 20000 mm^2 .

Veelal wordt gebruik gemaakt van een conus met een korter cilindrisch deel boven de conuspunt dan in *NEN-EN-ISO 22476-1* vermelde 400 mm voor een standaard conus. Het cilindrische deel vanaf de conuspunt van de standaard door Fugro gebruikte conussen een lengte heeft van 230 mm in plaats van de genormeerde lengte. Onderzoek¹⁾ heeft aangetoond, dat de invloed van de lengte van deze conus op het sondeerresultaat verwaarloosbaar is, terwijl met een kortere conus met minder risico een grotere sondeerdiepte kan worden bereikt.

De meetsignalen worden digitaal naar een elektrische meeteenheid gestuurd en samen met de diepte en de tijd opgeslagen. Definitieve verwerking vindt daarna op kantoor plaats, waarbij de gemeten parameters tegen de diepte in grafiekvorm worden uitgewerkt. Door continue registratie van de gemeten conus- en wrijvingsweerstand wordt een nauwkeurig beeld van de gelaagdheid en de vastheid van de bodem verkregen.

Afwijking van de conus met de verticaal worden continu geregistreerd, waarmee bij de uitwerking de diepte wordt gecorrigeerd en zo een onjuiste diepteaanduiding als gevolg van “scheef sonderen” wordt voorkomen.

Interpretatie van de sonderingen met plaatselijke wrijvingsweerstand

Meting van zowel de conusweerstand q_c als de plaatselijke wrijvingsweerstand f_s maakt het mogelijk het wrijvingsgetal R_f te berekenen. Het wrijvingsgetal wordt gedefinieerd als het quotiënt van de plaatselijke wrijving en de op gelijke diepte gemeten conusweerstand in procenten. Hierbij wordt rekening gehouden met laagscheidingen ter hoogte van de mantel.

Het wrijvingsgetal R_f geeft samen met de conusweerstand q_c een goed beeld van de bodemopbouw *beneden* de grondwaterspiegel. In de onderstaande tabel zijn enige kenmerkende waarden van het wrijvingsgetal aangegeven. *Met nadruk dient te worden gesteld dat deze waarden slechts indicatief zijn en getoetst dienen te worden aan boringen of lokale ervaring en uitsluitend gelden voor de cilindrische elektrische conus.*

grondsoort	wrijvingsgetal in %	grondsoort	Wrijvingsgetal in %
Grind, grof zand	0,2 – 0,6	Klei	3,0 – 5,0
Zand	0,6 – 1,2	Potklei	5,0 – 7,0
Silt, leem, löss	1,2 – 4,0	Veen	5,0 – 10,0

In geroerde grond en in grond boven de grondwaterspiegel kunnen grote afwijkingen ten opzichte van de genoemde waarden voorkomen en gelden deze waarden niet.

¹⁾ Lunne en Powell, A comparison of different sized piezocones in UK clays.

CONTINU ELEKTRISCH SONDEREN

Presentatie sondeergegevens

Sonderingen kunnen worden uitgewerkt met interpretatie van het wrijvingsgetal voor identificatie van de bodemlagen. De identificatie van de bodemlagen is dan uitgevoerd volgens Robertson [1990]², die door Fugro is aangepast aan de Nederlandse omstandigheden. Bij deze interpretatie wordt uitgegaan van de genormaliseerde waarden van de conusweerstand nQ_c en wrijvingsgetal nR_f als ingangspanparameters.

De genormaliseerde waarden van de conusweerstand nQ_c en wrijvingsgetal nR_f worden berekend, uit de gemeten wrijvingsweerstand f_s en conusweerstand q_c , indien mogelijk gecorrigeerd voor de waterspanning en de verticale effectieve - en totale grondspanning volgens de onderstaande formules.

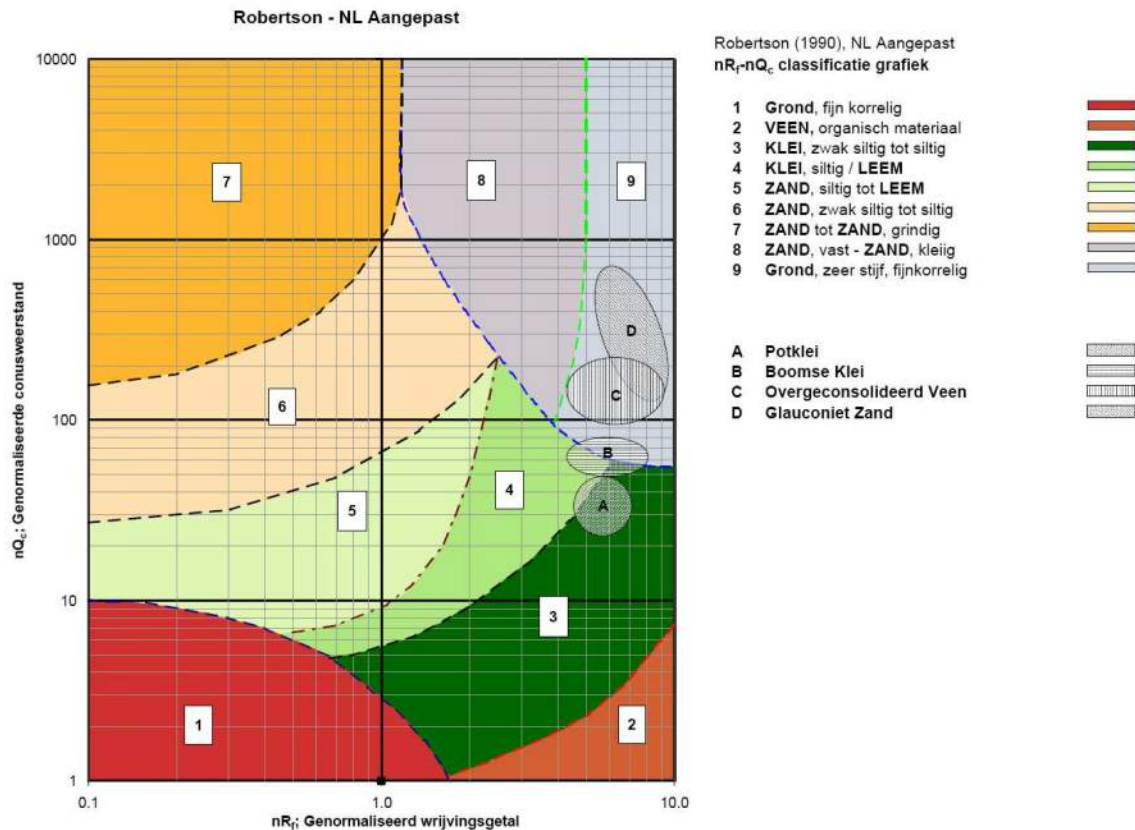
Genormaliseerde conusweerstand:
$$nQ_c = \frac{q_t - \sigma_{v0}}{\sigma'_{v0}}$$

Genormaliseerd wrijvingsgetal:
$$nR_f = \frac{100 \cdot f_s}{q_t - \sigma_{v0}}$$

In geval er geen waterspanning is gemeten, wordt voor q_t de waarde van q_c gebruikt.

Voor de grondsoorten, die specifiek zijn voor de Nederlandse ondergrond condities, zijn in de Bodem Classificatiegrafiek van Robertson [1990] twee aanpassingen gedaan om de Nederlandse situatie beter te beschrijven:

- Gebieden 4 en 5 zijn anders ingedeeld, zodat losgepakte zanden en ondiepe kleilagen beter worden geïnterpreteerd. Deze aanpassingen zijn in onderstaande figuur weergegeven.
- Bovendien is een extra voorwaarde ingebracht om Holocene veenlagen goed te kunnen classificeren. Voor $q_c < 1,5$ MPa en $R_f > 5$ % wordt de grond als veen geïnterpreteerd.



² Robertson, P.K. [1990] "Soil Classification using the cone penetration test". Canadian Geotechnical Journal, 27(1), 151-8²

CONTINU ELEKTRISCH SONDEREN

Voor een aantal specifieke grondtypen, zoals bijvoorbeeld Potklei, Boomse klei, overgeconsolideerd veen en glauconiethoudend zand is tevens het classificatie gebied aangegeven. Deze stemmen niet direct overeen met de benamingen van gebieden 1 tot en met 9.

De identificatie is indicatief en alleen geldig voor lagen onder de grondwaterstand. De resultaten dienen te worden geverifieerd met boringen of geologische informatie. Uitgedroogde cohesieve toplagen geven een te hoge waarde worden voor het wrijvingsgetal, waardoor bijvoorbeeld uitgedroogde kleilagen mogelijk onterecht worden geïnterpreteerd als veenlagen. Ook is de correlatie voor de toplagen minder betrouwbaar vanwege het lage effectieve spanningsniveau in deze lagen.

Andere conustypen

Naast de meting van conusweerstand en plaatselijke wrijving is het mogelijk extra (combinaties van)

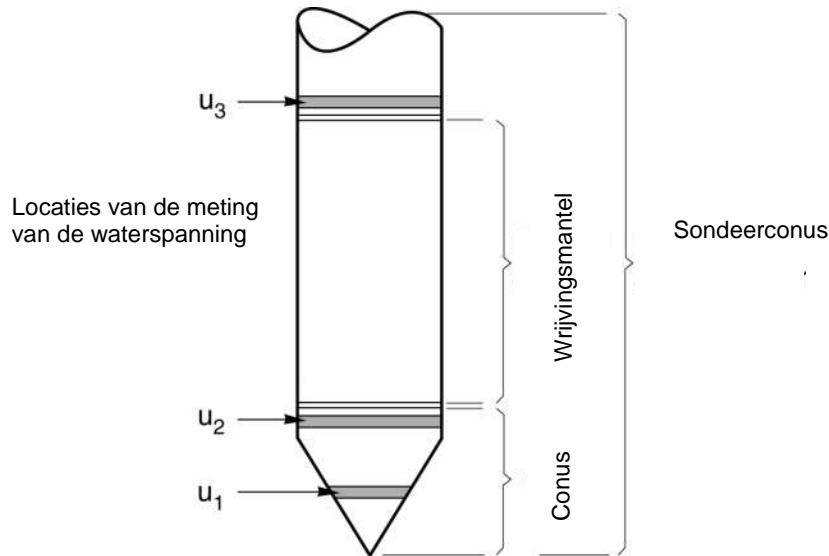
type meting	Meetresultaten	toepassingsmogelijkheden
waterspanning	waterspanning ter plaatse van de punt	registreren waterremmende lagen indicatie stijghoogte grondwater classificatie / gelaagdheid bodem
magnetometer	Magnetische veldsterkte in 3 orthogonale richtingen (X,Y,Z)	Blindganger onderzoek, onderzoek ligging obstakels (stalen leidingen, grondankers), onderzoek paalpunt niveau / schoorstand funderingspalen, onderzoek ligging onderzijde stalen damwanden
geleidbaarheid	elektrische geleiding grond en grondwater	indicatie waterkwaliteit / zoet - zout water grens onderzoek verspreiding verontreiniging
temperatuur	temperatuurmeting op verschillende diepten	warmteoverdracht in de bodem bepaling temperatuurgrediënt
schuifgolfsnelheid (seismisch)	dynamische bodemparameters op verschillende diepten	machiefunderingen, windturbinefunderingen
versnelling	versnellingen op verschillende diepten	heitrillingen / verkeerstrillingen
MIP (membrane interface probe)	verticale verspreiding van vluchtige (gechloreerde) koolwaterstoffen	bestudering zak/drijfslagen en/of verontreinigingen met vluchtige (gechloreerde) koolwaterstoffen
ROST (rapid optical screening tool)	verticale verspreiding van (aromatische) koolwaterstoffen	bestudering zak/drijfslagen en/of verontreinigingen met (aromatische) koolwaterstoffen

metingen uit te voeren. In onderstaand schema zijn enkele mogelijkheden aangegeven. Indien gewenst kan nadere informatie over metingen en toepassingsmogelijkheden worden verschaft.

Waterspanningssonderingen

Naast registratie van conusweerstand en plaatselijke wrijvingsweerstand wordt bij een groot deel van de sonderingen waterspanning geregistreerd. Een waterspanningsconus is voorzien van een ingebouwde druksensor, waarmee de waterdruk tijdens het sonderen wordt gemeten. Een filter voorkomt het contact van grond met de druksensor. De waterdruk kan op drie locaties in de conus worden gemeten waarbij de posities u_1 en u_2 veelvuldig voorkomen. Positie u_3 wordt zelden toegepast. Slechts een kleine hoeveelheid water ($0,2 \text{ mm}^3$) is nodig om een nauwkeurige waterdruk te meten. Het meetbereik kan worden gekozen afhankelijk van de te verwachten wateroverspanning. In stijve kleien kan deze oplopen tot meer dan 3 MPa.

CONTINU ELEKTRISCH SONDEREN



Figuur 1 Principe piëzo-conus

Uitvoeringswijze

Om een juiste meting van de waterspanning te verkrijgen, dient het gehele meetsysteem volledig ontlucht en gevuld te zijn met een weinig samendrukbare vloeistof. Om te voorkomen dat de vloeistof tijdens het sonderen in de onverzadigde lagen boven de grondwaterstand wegvloeit zijn een juiste keuze van vloeistof, het gebruik van een rubber membraam, een goede uitvoering en de poriëngrootte van het filter belangrijk.

Indien het grondwater relatief ondiep aanwezig is, wordt bij voorkeur voorgeboord tot het niveau van de grondwaterspiegel teneinde luchttoetreding te voorkomen. Hiermee wordt ook de kans op beschadiging en in de grond achterblijven van het rubber membraam verkleind.

Interpretatie

De resultaten van de piëzo-sonderingen bestaan uit de gemeten conusweerstand (q_c), de plaatselijke wrijvingsweerstand (f_s), het wrijvingsgetal (R_f), de gemeten waterspanning (u_1 of u_2 respectievelijk in de punt en achter de punt) en de wateroverspanningindex B_q .

De resultaten van de waterspanningsmeting tijdens het sonderen vormen uit grondmechanisch en geohydrologisch oogpunt een belangrijke extra informatiebron voor de interpretatie van de bodemopbouw. Door combinatie van de meting van de conusweerstand en de waterspanning, bij voorkeur samen met de plaatselijke wrijvingsweerstand, wordt optimaal gebruik gemaakt van de sondeertechniek en kan het benodigde aanvullend grondonderzoek efficiënter worden gepland.

Bij de interpretatie speelt met name de wateroverspanning een rol, dat wil zeggen de verhoging van de waterspanning die door het indrukken van de conus ontstaan is.

Dunne cohesieve laagjes in een zandpakket en dunne zandlaagjes in een kleipakket, die in de conusweerstand en de plaatselijke wrijvingsweerstand door uitmiddeling niet of slecht zichtbaar zijn, kunnen goed worden gedetecteerd aan de hand van de water(over)spanningen, die door het sonderen ontstaan. Deze laagjes kunnen van groot belang zijn voor het zettingsgedrag van funderingen en voor de verticale (on)doorlatendheid van de grond.

Verder kunnen met de piëzo-conus, met name via de u_1 -meting, sterk gelaagde structuren van zand en klei onderscheiden worden van homogene lagen hetgeen op basis van conusweerstand en plaatselijke

CONTINU ELEKTRISCH SONDEREN

wrijving in de meeste gevallen niet lukt. Aangetoond is dat het detectievermogen van de u_1 -meting veel hoger is dan van de u_2 -meting.

Wateroverspanningindex B_q

Met de wateroverspanningindex B_q kan een meer nauwkeurige classificatie van de grondsoort worden verkregen. Deze index is de verhouding van de wateroverspanning en de netto conusweerstand q_{net} , zijnde de gemeten conusweerstand q_c gecorrigeerd voor de waterspanning op het netto oppervlak van de sondeerconus, rekeninghoudend met de heersende effectieve verticale spanning op het betreffende niveau. De wateroverspanningindex B_q wordt als volgt berekend:

$$B_q = \beta \cdot (u_1 - u_0) / q_{net} \quad \text{of} \quad B_q = (u_2 - u_0) / q_{net}$$

waarin:

- β = factor voor de verschillende grondsoorten voor omrekening van u_1 naar u_2 ; standaard wordt hiervoor aangehouden 0,8, zijnde normaal geconsolideerde kleien (zie hierna volgende tabel);
- q_{net} = $q_t - \sigma_{v0}$ = netto conusweerstand;
- q_t = $q_c + (1-a) \cdot \{\beta \cdot (u_1 - u_0) + u_0\}$ voor een filter in de conuspunt;
= $q_c + (1-a) \cdot u_2$ voor een filter direct achter de conuspunt;
- σ_{v0} = de verticale grondspanning; standaard wordt hierbij uitgegaan van een gemiddeld volumiek gewicht van de bodemlagen van 14 kN/m^3 en een grondwaterstand op 1 m beneden maaiveld;
- a = netto oppervlakteverhoudingscoëfficiënt van de conus i.v.m. de spleet achter de conuspunt;
- u_1 = de gemeten waterdruk bij een filterplaatsing *in* de punt;
- u_2 = de gemeten waterdruk bij een filterplaatsing *achter* de punt;
- u_0 = de hydrostatische stijghoogte; standaard wordt hiervoor in de berekening een niveau uitgegaan van 1 m beneden maaiveld.

Voor andere grondsoorten zijn de β -factoren in onderstaande tabel gegeven.

Grond gedrag	β -factor
Normaal geconsolideerde klei	0,6 - 0,8
Licht overgeconsolideerde klei	0,5 - 0,7
Sterk overgeconsolideerde klei	0 ¹⁾ - 0,3
Leem samendrukbaar	0,5 - 0,6
Leem, vast en dillatant gedrag	0 ¹⁾ - 0,2
Zand siltig, los gepakt	0,2 - 0,4

¹⁾ Bij meting van de waterspanning achter de conuspunt worden in bepaalde gevallen negatieve waterspanningen gemeten. Deze waarden geven nauwelijks een indicatie van de doorlatendheid, doch alleen over het materiaalgedrag.

Dissipatietest

Het is ook mogelijk het sondeerproces op een bepaalde diepte tijdelijk te stoppen en de afname van de wateroverspanning (dissipatie) als functie van de tijd te registreren. Daarna kan het sondeerproces worden voortgezet.

In doorlatende gronden geeft de dissipatietest een goed beeld van de heersende hydrostatische waterspanning en daarmee van de stijghoogte. Het betreft slechts een indicatie aangezien de meetnauwkeurigheid beperkt is. Door het uitvoeren van meerdere metingen in een grondlaag en de gemiddelde waarde van de stijghoogte te bepalen kan een beduidend hogere nauwkeurigheid worden behaald. Ervaring leert dat de onnauwkeurigheid circa 0,5 m bedraagt.

Voor een meer nauwkeurige bepaling en de optredende fluctuaties zijn peilbuismetingen over een langere waarnemingsperiode nodig, afhankelijk van het doel.

In slecht doorlatende, cohesieve lagen kan met behulp van de dissipatietest een indicatie van de consolidatiecoëfficiënt en daarmee van de verticale (on)doorlatendheid worden verkregen. Hierbij dient

CONTINU ELEKTRISCH SONDEREN

de dissipatietest te worden voortgezet totdat de wateroverspanning tenminste met 50 % is afgenomen. In de praktijk komt dat overeen met circa 1/2 uur à 3/4 uur.

Uit berekeningen en kwalitatieve vergelijking van de metingen wordt inzicht verkregen in het consolidatiegedrag van de grond.

Voor het vaststellen van de heersende hydrostatische waterspanning in kleilagen is de dissipatietest in de meeste gevallen weinig geschikt, vanwege de benodigde lange aanpassingstijd en de onnauwkeurigheid.

Klassenindeling EN-ISO 22476-1

Voorafgaand aan de uitvoering diende een keuze te worden gemaakt binnen welke kwaliteitsklasse met bijbehorende toelaatbare meetonzekerheid het werk minimaal uitgevoerd moet worden. De klassenindeling heeft voornamelijk betrekking op de nauwkeurigheid van de gemeten parameters.

Door invoering van de Eurocode is op Europees niveau de internationale sondeernorm EN-ISO 22476-1 "Electrical cone and piezocone testing" ontwikkeld, welke de oorspronkelijke NEN 5140 heeft vervangen. De nieuwe elektrische sondeernorm **EN-ISO 22476-1** is in opzet vergelijkbaar met de oude Nederlandse norm NEN 5140 voor elektrische sonderingen. Een verschil tussen norm **EN-ISO 22476-1** met NEN 5140 is dat in de nieuwe norm de nauwkeurigheid van de meetresultaten wordt gekoppeld aan het toepassingsgebied met bijbehorend bodemkenmerken / geschiktheid voor interpretatie en afleiding van bodemparameters. Verder is de meting van de waterspanning genormeerd.

In de Europese tabel van sondeerclassen worden de sondeerclassen ingedeeld naar de toepassing van de sondering, zie onderstaande tabel.

CONTINU ELEKTRISCH SONDEREN**Toepassing klassen volgens NEN-EN-ISO 22476-1:2012**

Toepassing Klasse	Test type	Gemeten parameter	Toegestane minimum nauwkeurigheid ^a	Maximum lengte tussen metingen	Gebruik	
					Grondsoort ^b	Interpretatie ^c
1	TE 2	Conus weerstand Mantel wrijving Waterspanning Helling Sondeerlengte	35 kPa of 5 % 5 kPa of 10 % 10kPa of 2 % 2° 0,1 m of 1%	20 mm	A	G, H
2	TE1 TE2	Conus weerstand Mantel wrijving Waterspanning Helling Sondeerlengte	100 kPa of 5 % 15 kPa of 15 % 25 kPa of 3 % 2° 0,1 m of 1 %	20 mm	A B C D	G, H* G, H G, H G, H
3	TE1 TE2	Conus weerstand Mantel wrijving Waterspanning ^d Helling Sondeerlengte	200 kPa of 5 % 25 kPa of 15 % 50 kPa of 5 % 5° 0,2 m of 2 %	50 mm	A B C D	G G, H* G, H G, H
4	TE1	Conus weerstand Mantel wrijving Sondeerlengte	500 kPa of 5 % 50 kPa of 20 % 0,2 m of 1 %	50 mm	A B C D	G* G* G* G*
NOOT 1 Richtlijnen voor gebruik van Tabel 2 zijn gegeven in bijlage F.						
NOOT 2 Voor uiterst slappe gronden maken soms nog hogere nauwkeurigheden noodzakelijk.						
^a De toegestane minimum nauwkeurigheid van de gemeten parameters is de grootste van de twee genoemde. De relatieve nauwkeurigheid geldt voor de gemeten waarde en niet voor het meetbereik. ^b Volgens ISO 14688-2: A Homogene gronden bestaande uit zeer slappe tot stijve kleien (en silt) ($q_c < 3$ MPa) B Gemengde bodemprofielen met slappe tot stijve kleien ($q_c \leq 3$ MPa) en matig vaste tot vaste zanden (conusweerstand $5 \text{ MPa} \leq q_c < 10 \text{ MPa}$) C Gemengde bodemprofielen met stijve kleien (conusweerstand $1,5 \text{ MPa} \leq q_c < 3 \text{ MPa}$) en zeer dichte zanden ($q_c > 20 \text{ MPa}$) D Zeer stijve tot harde kleien ($q_c \geq 3 \text{ MPa}$) en zeer vaste grove gronden ($q_c \geq 20 \text{ MPa}$) ^c G vaststelling bodemprofiel en bepaling van grondsoort met een laag niveau van onzekerheid G* indicatieve vaststelling bodemprofiel en bepaling van grondsoort met een hoog niveau van onzekerheid H interpretatie met betrekking tot ontwerp met een laag niveau van onzekerheid H* interpretatie met betrekking tot ontwerp met een hoog niveau van onzekerheid ^d Waterspanning kan alleen worden gemeten als TE2 wordt toegepast.						

Voor projecten, waarbij parameters op basis van Tabel 2.b NEN 9997-1 worden afgeleid, is een hoge nauwkeurigheidsklasse gewenst. Het is echter in een bodemgesteldheid met zowel zeer slappe grondlagen als zeer vaste zandlagen met hoge conusweerstand onmogelijk om aan de eisen van toepassing klasse 1 voldoen zoals ook blijkt uit de bovenstaande tabel. Het bij Fugro gehanteerde

CONTINU ELEKTRISCH SONDEREN

meetsysteem voor sonderen is bijzonder nauwkeurig door toepassing van digitale conussen, strikte kwaliteitscontroles en calibraties. In de praktijk is gebleken dat standaard Fugro sonderingen in de nieuwe norm tenminste in toepassingsklasse 3 vallen en voor een groot deel binnen klasse 2. Sonderingen volgens toepassingsklasse 3 in de nieuwe norm zijn vergelijkbaar met sonderingen volgens klasse 2 van de oude NEN 5140.

Toepassingklasse 1 sonderingen kunnen alleen met speciale gevoelige conussen met een beperkt meetbereik en een kleibodemprofiel met $q_c < 3$ MPa worden bereikt. In bodemprofielen waarin zowel zeer slappe lagen als zeer vaste lagen voorkomen kan de hoogste meetnauwkeurigheid van klasse 1 enigszins worden benaderd door aanvullende maatregelen en procedures. Toepassingklasse 2 sonderingen kunnen in bodemprofielen, waarin zowel zeer slappe lagen als zeer vaste lagen voorkomen, alleen worden verkregen door toepassing van digitale conussen met regelmatige calibraties, aanvullende uitvoeringsmaatregelen en kwaliteitscontroles. Toepassingklasse 1 is in deze bodem niet haalbaar. De enige praktische indicatie over de bereikte sondeerklasse is controle van calibraties en 0-puntsverlopen tussen het begin en eind van de sondering.

In de praktijk komt het af en toe voor dat sonderingen worden uitgevoerd, waarbij door de opdrachtgever is aangegeven dat de maaiveldhoogte niet ten opzichte van een vast referentiepeil (NAP) hoeft te worden vastgelegd. Deze sonderingen voldoen derhalve op dit punt niet aan **EN-ISO 22476-1**.

Klassenindeling NEN 5140

De norm NEN 5140 ging uit van vier kwaliteitsklassen. Voorafgaand aan de uitvoering diende een keuze te worden gemaakt binnen welke kwaliteitsklasse met bijbehorende toelaatbare meetonzekerheid het werk minimaal uitgevoerd moet worden. De klassenindeling heeft voornamelijk betrekking op de nauwkeurigheid van de gemeten conusweerstand, plaatselijke wrijvingsweerstand en diepte, zoals blijkt uit de onderstaande tabel.

klasse	Meetgrootheid	toelaatbare meetonzekerheid	meetinterval
1	Conusweerstand	0,05 MPa of 3%	20 mm
	Plaatselijke wrijvingsweerstand	0,01 MPa of 10%	
	Helling	2°	
	Sondeerdiepte	0,2 m of 1 %	
2	Conusweerstand	0,25 MPa of 5%	50 mm
	Plaatselijke wrijvingsweerstand	0,05 MPa of 15%	
	Helling	2°	
	Sondeerdiepte	0,2 m of 2 %	
3	Conusweerstand	0,5 MPa of 5%	100 mm
	Plaatselijke wrijvingsweerstand	0,05 MPa of 20%	
	Helling	5°	
	Sondeerdiepte	0,2 m of 2 %	
4	Conusweerstand	0,5 MPa of 5%	100 mm
	Plaatselijke wrijvingsweerstand	0,05 MPa of 20%	
	Sondeerlengte	0,1 m of 1%	

Opmerking: De toelaatbare meetonzekerheid is de grotere waarde van de absolute meetonzekerheid en de relatieve meetonzekerheid. De relatieve meetonzekerheid geldt voor de meetwaarde en niet voor het meetbereik.

Vergelijking van de gespecificeerde nauwkeurigheden van de NEN 5140 en NEN-EN-ISO 22476-1 laat zien dat de nauwkeurigheid van de meest in NL gehanteerde sondeerklasse 2 volgens NEN 5140 iets hoger ligt dan die van de toepassingklasse 3 volgens de ISO norm.

5 Milieuhygiënisch onderzoek (verkennend bodemonderzoek)

Verantwoording

Titel: Milieuhygiënisch onderzoek: Project: Noord – West 380 kV
Deelgebied: 1
Mastnummer: 721

Projectnummer: B02032.000377.001


Referentienummer: T206878

Revisie: 1.0

Datum: 18 december 2014

Auteur(s): M.N.J. Meuwissen

Gecontroleerd door: C.W.F. Jansonius

Paraaf gecontroleerd: 

Goedgekeurd door: J. Assink

Paraaf goedgekeurd: 

Contact: TenneT380kVnw@arcadis.nl



INHOUDSOPGAVE

5.1. Inleiding

5.2. Vooronderzoek

5.3. Veld- en laboratoriumonderzoek

5.4. Resultaten veldonderzoek

5.5. Resultaten laboratoriumonderzoek

5.6. Evaluatie

5.7. Bijlagen H5

Bijlage 5-1: Tekening met situering boringen en peilbuis

Bijlage 5-2: Analysecertificaten

Bijlage 5-3: Toetsing analyseresultaten

Bijlage 5-4: Toetsingskader

Bijlage 5-5: Kwaliteitsborging

Bijlage 5-6: Veldwerkverklaring

5.1 Inleiding

5.1.1 Algemeen

De strategie voor de uitvoering van het verkennend bodemonderzoek voor de landbodem is gebaseerd op de NEN 5740, Bodem – Landbodem - Strategie voor het uitvoeren van verkennend bodemonderzoek – Onderzoek naar de milieuhygiënische kwaliteit van de bodem, uitgegeven door het Nederlands Normalisatie Instituut (NNI) januari 2009.

5.1.2 Aanleiding en doelstelling

De aanleiding voor het uitvoeren van het verkennend bodemonderzoek onderzoek is een bodemingreep. In verband hiermee is inzicht in de milieuhygiënische kwaliteit van de bodem (grond en grondwater) noodzakelijk.

De doelstelling van het onderzoek is het vaststellen van de milieuhygiënische bodemkwaliteit van de onderzoekslocatie. Het verkennend bodemonderzoek is bedoeld om aan te tonen of er mogelijk sprake is van verontreinigde grond.

5.1.3 Kwaliteitsborging en onafhankelijkheid

Voor informatie omtrent kwaliteitsborging, zie bijlage 5-5.

Voor de onafhankelijkheidsverklaring van de milieudeskundigen, zie bijlage 5-6.

5.1.4 Opbouw van het rapport

In het voorliggende rapport komen de volgende aspecten aan de orde:

- De resultaten van het vooronderzoek (paragraaf 5.2);
- De uitgevoerde veld- en laboratoriumwerkzaamheden (paragraaf 5.3);
- De resultaten van het veldonderzoek (paragraaf 5.4);
- De resultaten van het laboratoriumonderzoek en de interpretatie (paragraaf 5.5);
- Een evaluatie van de onderzoeksresultaten, toetsing van de gekozen onderzoekshypothese en conclusies en aanbevelingen (paragraaf 5.6).

De bijbehorende tekeningen, boorprofielen en analysecertificaten zijn als bijlage opgenomen.

5.2 Vooronderzoek

5.2.1 Algemeen

In deze paragraaf worden de resultaten van het vooronderzoek besproken. Dit resulteert in een hypothese over de mate van verdenking ten aanzien van bodemverontreiniging op de locatie.

Het vooronderzoek is uitgevoerd conform de NEN 5725 met uitzondering van de financieel/juridische aspecten. De resultaten van het vooronderzoek zijn in de volgende paragrafen weergegeven.

5.2.2 Locatiegegevens

Voor gedetailleerde informatie van de locatie wordt verwezen naar hoofdstuk 1.

5.2.3 Geraadpleegde bronnen

Bij het verzamelen van de historische gegevens zijn verschillende bronnen geraadpleegd. In tabel 5.2.1 zijn de bronnen vermeld. Bij elke bron is een toelichting opgenomen. In paragraaf 5.2.4 zijn de resultaten van het vooronderzoek toegelicht.

Tabel 5.2.1: Overzicht geraadpleegde bronnen tijdens vooronderzoek

Bron	Korte toelichting
Provincie Groningen	Bodeminformatie van de provincie: http://geoservices.provinciegroningen.nl/Flamingo/Kaarten/bodeminformatie/
Waterschap Noorderzijlvest	Telefonisch contact dhr. Bakker en dhr. Van der Klok, 13 – 14 sept 2012
Overige bronnen (archieven)	Indien bovengenoemde bronnen hiertoe aanleiding geven, zijn de archiefbezoeken uitgevoerd om aanvullende informatie te verkrijgen

5.2.4 Resultaten dossieronderzoek

Uit de beschikbare gegevens, verkregen uit bovengenoemde bronnen (tabel 5.2.1), blijkt dat ter plaatse van de mastvoet geen bodemverontreiniging wordt verwacht. De aangetroffen informatie gaf geen aanleiding tot het uitvoeren van aanvullend (archief)onderzoek. De locatie kan derhalve beschouwd worden als onverdacht.

5.2.5 Resultaten terreininspectie

De terreininspectie is uitgevoerd door J. Uitham op 11-11-2013. Tijdens de terreininspectie zijn de volgende onderdelen aan de orde gekomen:

- Huidig terreingebruik;
- Verhardingen en vloeren;
- Boven- en ondergrondse tanks (en vul- en ontluchtingspunten), stookplaatsen, (half)verhardingslagen, ophogingen, storthopen, dempingen en ontgravingen;
- Mogelijke asbestverdenking;
- Mogelijk gesprek met eigenaar en de resultaten hiervan.

Tijdens de terreininspectie zijn geen bijzonderheden aangetroffen.

Er zijn bij de milieukundige werkzaamheden en inspecties geen bijzonderheden waargenomen m.b.t. drainage (geen volledige drainage-inspectie uitgevoerd).

5.2.6 Bodemopbouw en geohydrologie

De regionale bodemopbouw is weergegeven in onderstaande tabel 5.2.2. De gegevens uit deze tabel zijn ontleend aan www.dinoloket.nl aangevuld met de lokale locatie specifieke gegevens zoals naar voren komt uit de sonderingen uitgevoerd in het kader van het geotechnische onderzoek (zie hoofdstuk 4) en de handboringen voor het cultuurtechnisch onderzoek (zie hoofdstuk 2).

Tabel 5.2.2: Regionale bodemopbouw

Globale diepte (m NAP)	Samenstelling	Geohydrologische eenheid	Formatie
0,26 tot -11,2	klei, zand	deklaag	Naaldwijk
-11,2 tot -23	zand	watervoerende laag	Boxtel
-23 tot -30	klei	slechtdoorlatende laag	Peelo

Oppervlaktewaterpeilen

Het peil van de rond de mastlocatie gelegen oppervlaktewater is niet beschikbaar.

Freatisch grondwater

De Gemiddeld Hoogste Grondwaterstand (GHG) en Gemiddeld Laagste Grondwaterstand (GLG) geeft de grondwaterstandsfluctuatie zone aan. Deze kunnen in het veld terug te vinden zijn als hydromorfe profielkenmerken. Op basis van de hydromorfe profielkenmerken in boringen op de locatie is een gemiddelde GHG af te leiden van 0,52 m -mv en de GLG op 1,60 m -mv. Bij een maaiveldniveau van 0,26 m NAP komt dit overeen met een GHG van -0,26 m NAP en een GLG van -1,34 m NAP.

De in peilbuis 72101-1 met filterdiepte 1,5 tot 2,5 m -mv tijdens de veldwerkzaamheden opgenomen freatische stijghoogte is weergegeven in onderstaande tabel. De waarden ten opzichte van maaiveld zijn met de maaiveldhoogte van 0,14 m NAP bij de peilbuis (in het rapport afgerond op twee decimalen) vertaald naar een waarde ten opzichte van NAP.

Tabel 5.2.3: Ondiepe stijghoogte peilbuis 72101-1

Datum	Stijghoogte (m -mv)	Stijghoogte (m NAP)
11/11/2013	1,10	-0,96
11/25/2013	1,12	-0,98

De locatie is niet gelegen in een waterwingebied of boringsvrije zone.

5.2.7 Resultaten voorgaande bodemonderzoeken

Er zijn geen bodemonderzoeken bekend die zijn uitgevoerd op deze locatie, of de informatie over de bodemonderzoeken resulteert niet in een gewijzigde onderzoekshypothese of -strategie.

5.2.8 Opstelling onderzoekshypothese en onderzoeksstrategie

Conform de aanpak van de NEN 5740 dient, op basis van de resultaten van het vooronderzoek een onderzoekshypothese te worden vastgesteld. De hypothese geeft het volgende aan:

- Of de bodem naar verwachting wel of niet verontreinigd is;
- De aard van de verontreinigende stoffen;
- De plaats van voorkomen van de verontreinigende stoffen;
- Of de stoffen worden verwacht in grond en/of grondwater.

De onderzoekshypothese en onderzoeksstrategie voor het verkennend bodemonderzoek is onverdacht (ONV).

In paragraaf 5.3 is de onderzoeksstrategie (boringen, peilbuizen en analyses) uitgewerkt in de vorm van een onderzoeksinspanning (veldwerk en laboratorium).

5.3 Veld- en laboratoriumonderzoek

5.3.1 Veldonderzoek

Het veldonderzoek is verricht op 11-11-2013 volgens de geldende richtlijnen. Het veldwerk heeft bestaan uit de volgende werkzaamheden:

- Het uitvoeren van een terreininspectie;
- Het uitvoeren van 6 handboringen;
- Het zintuiglijk beoordelen van het bij de boringen vrijkomende bodemmateriaal op bodemkundige eigenschappen en op eventueel aanwezige verontreinigingskenmerken, inclusief eventuele asbestverdachte materialen;
- Het nemen van monsters van het bij de boringen vrijkomende bodemmateriaal. De monstertrajecten zijn weergegeven aan de rechterzijde van de boorprofielen in bijlage 1-1;
- Het plaatsen van een diepe en een ondiepe peilbuis met een filterlengte van 1,0 m in een van de diepere boorgaten en opnemen grondwaterstand;
- Het doorpompen van de peilbuis direct na plaatsing hiervan.

Onderstaande werkzaamheden zijn op 25-11-2013 verricht:

- Het opnemen van de grondwaterstand in de peilbuis;
- Het verrichten van veldmetingen: bepalen van de zuurgraad (pH) en het elektrisch geleidingsvermogen (Ec) van het grondwater;
- Het nemen van grondwatermonsters uit de peilbuis.

5.3.2 Laboratoriumonderzoek

Een overzicht van het aantal en van de verrichte laboratoriumanalyses is weergegeven in tabel 5.3.1 en 5.3.2.

Tabel 5.3.1: Overzicht veld- en laboratoriumonderzoek verkennend bodemonderzoek

Onderzoeks-Strategie	Aantal boringen en peilbuizen			Aantal en soort analyses			
	0,5 m -mv	4,0 m -mv	6,0 m -mv met peilbuis	Grond		Grondwater	
ONV	4	1		2	Standaardpakket grond incl. lutum en organische stof	1	Standaardpakket grondwater

* In de boorprofielen zijn nog 2 boringen opgenomen (boring 72107 en 72108). Deze boringen maken geen deel uit van het milieukundig bodemonderzoek, maar horen bij het civieltechnische en geohydrologisch onderzoek.

Voor de toegepaste methoden bij het laboratoriumonderzoek wordt verwezen naar bijlage 5-2.

5.3.3 Afwijkingen van de onderzoeksstrategie

Er zijn geen afwijkingen geweest van de onderzoeksstrategie.

5.4 Resultaten veldonderzoek

5.4.1 Bodemopbouw en grondwatergegevens

De resultaten van de bodemkundige beoordeling van de boringen zijn in bijlage 1-1 in de vorm van boorprofielen weergegeven. Op basis van deze boorprofielen kan de bodemopbouw als volgt worden beschreven.

- Vanaf maaiveld tot circa 5,5 m -mv bevindt zich matig tot sterk siltige klei;
- Vanaf 5,5 m -mv tot 6,0 m -mv (is maximale boordiepte) is zeer fijn zand aangetroffen.

In onderstaande tabel zijn de resultaten van de veldmetingen van het grondwater weergegeven.

Tabel 5.4.1: Resultaten veldmetingen grondwater

Peilbuis	Filterstelling (m -mv)	Grondwaterstand (m -mv)	pH (-)	Ec (µS/cm)
72101-1	1,5 – 2,5	1,12	7,46	980

5.4.2 Zintuiglijke waarnemingen

Tijdens het veldwerk zijn ter plaatse van de mastlocatie zintuiglijk geen waarnemingen gedaan die duiden op een verontreiniging. Ter plaatse van de bouwweg zijn plaatselijk resten baksteen aangetroffen.

5.4.3 Monsterselectie

De selectie van de te analyseren grondmonsters, zoals genoemd in onderstaande tabel, heeft plaatsgevonden op basis van de in de voorgaande paragrafen genoemde resultaten van het veldonderzoek.

De monsters zijn dusdanig geselecteerd dat, na uitvoering van de analyses, een zo representatief mogelijk beeld verkregen wordt van de milieuhygiënische kwaliteit van boven- en ondergrond. Voor de situering van de boringen en peilbuis wordt verwezen naar bijlage 5-1.

Tabel 5.4.2: Monsterselectie

Monstercode	Monstertraject (m -mv)	Boringnummers	Analysepakket
MMbg01	0,0 – 0,5	72101-1, 72102-1, 72103-1, 72104-1, 72105-1, 72106-1, 72103-2, 72104-2, 72105-2, 72106-2	Standaardpakket grond incl. lutum en organische stof
MMog01	0,5 – 1,4	72101-3, 72101-4, 72102-3, 72102-4	Standaardpakket grond incl. lutum en organische stof

5.5 Resultaten laboratoriumonderzoek

5.5.1 Analyseresultaten

De analysecertificaten met de resultaten van het laboratoriumonderzoek en een toelichting op de toegepaste analysemethoden zijn weergegeven in bijlage 5-2. In bijlage 5-3 zijn de getoetste analyseresultaten weergegeven.

Op het analysecertificaat 2013146607/1 staat de volgende aantekening: *de conserveringstermijn voor minerale olie (GC) (voorbehandeling) is overschreden*. Vanwege de slechte afbreekbaarheid van minerale olie in de grond en het feit dat de monsters na monsternamen gekoeld zijn opgeslagen en getransporteerd, mag er van uit worden gegaan dat de resultaten van het milieukundig bodemonderzoek hierdoor niet zijn beïnvloed. Er is daarom hier geen sprake van een kritische afwijking.

5.5.2 Toetsingskader

Zie bijlage 5-4.

5.5.3 Overschrijdingen

Uit de toetsing van de gemeten waarden blijkt dat in enkele van de onderzochte monsters gehalten boven de toetsingswaarden zijn aangetroffen. Deze overschrijdingen zijn weergegeven in tabel 5.5.1 en 5.5.2 (grond) en tabel 5.5.3 (grondwater).

Tabel 5.5.1: Overschrijdingen van de toetsingswaarden grondmonsters (Circulaire bodemsanering)

Monster	Monstertraject (m -mv)	Boringnummers	Mate van verontreiniging		
			> AW	>T	> I
MMbg01	0,0 – 0,5	72101-1, 72102-1, 72103-1, 72104-1, 72105-1, 72106-1, 72103-2, 72104-2, 72105-2, 72106-2	-	-	
MMog01	0,5 – 1,4	72101-3, 72101-4, 72102-3, 72102-4	Kobalt, Nikkel	-	-

> AW : overschrijding van de Achtergrondwaarde

> T : overschrijding van de Tussenwaarde

> I : overschrijding van de Interventiewaarde

- : geen overschrijding

Tabel 5.5.2: Overschrijdingen van de toetsingswaarden grondmonsters (Besluit bodemkwaliteit)

Monster	Monstertraject (m -mv)	Boringnummers	Bodemkwaliteitsklasse generiek beleid			
			> AW	> MWw	>MWi	Oordeel*
MMbg01	0,0 – 0,5	72101-1, 72102-1, 72103-1, 72104-1, 72105-1, 72106-1, 72103-2, 72104-2, 72105-2, 72106-2	-	-	-	Achtergrondwaarde
MMog01	0,5 – 1,4	72101-3, 72101-4, 72102-3, 72102-4	Kobalt	Nikkel	-	Achtergrondwaarde

> AW : overschrijding van de Achtergrondwaarde

> MWw : overschrijding van de maximale waarde Wonen

> MWi : overschrijding van de maximale waarde Industrie

- : geen overschrijding

* : het betreft hier een indicatief oordeel van de af te voeren grond

Tabel 5.5.3: Overschrijdingen van toetsingswaarden grondwatermonsters (Circulaire bodemsanering)

Peilbuis	Filterstelling (m -mv)	Mate van verontreiniging		
		> S	> T	> I
72101-1	1,5 – 2,5	Barium	Kwik	

> S : overschrijding van de Streefwaarde

> T : overschrijding van de Tussenwaarde

> I : overschrijding van de Interventiewaarde

- : geen overschrijding

Conclusie

In de ondergrond is een lichte verhoging van de parameters kobalt en nikkel aanwezig. In het grondwater zijn barium en kwik verhoogd aangetoond. Barium wordt in deze omgeving vaker verhoogd aangetoond. Het betreft hier een van nature verhoogde concentratie en wordt daarom niet als verontreiniging gezien. De concentratie kwik overschrijdt de tussenwaarde.

5.6 *Evaluatie*

5.6.1 *Algemeen*

In dit hoofdstuk vindt de evaluatie plaats van de resultaten van het veld- en laboratoriumonderzoek. Op basis hiervan is de milieuhygiënische kwaliteit van de bodem (grond en grondwater) beschreven.

5.6.2 *Milieuhygiënische kwaliteit van de bodem*

Uit de resultaten van het laboratoriumonderzoek blijkt het volgende:

- In de bovengrond zijn geen verontreinigingen aangetoond. In de ondergrond is een lichte verhoging van de parameters kobalt en nikkel aangetoond;
- In het grondwater is een verontreiniging met kwik aangetroffen.

5.6.3 *Conclusies en aanbevelingen*

Uit het uitgevoerde bodemonderzoek kan het volgende worden geconcludeerd:

- Visueel zijn er in de boorprofielen geen aanwijzingen dat er sprake is van bodemverontreiniging;
- Op basis van de gemeten gehalten in grond en grondwater wordt de hypothese 'onverdacht' niet bevestigd;
- In de grond wordt voor geen van de geanalyseerde parameters de waarde voor nader onderzoek (tussenwaarde) of de interventiewaarde overschreden. In het grondwater wordt voor kwik de waarde voor nader onderzoek overschreden. Aangezien er uit het onderzoek geen aanwijzingen zijn dat hier sprake is van een bodemverontreiniging, is het niet noodzakelijk hier aandacht aan te besteden;
- De gevonden gehalten in de bodem vormen in milieuhygiënische zin geen belemmering voor het toekomstige gebruik van de locatie.

Indien er grond van de locatie vrijkomt voor hergebruik elders, moet er rekening mee worden gehouden dat deze niet zonder meer vrij toepasbaar is. Op hergebruik van grond en baggerspecie is het Besluit bodemkwaliteit van toepassing. Hiervoor geldt een andere onderzoeksstrategie.

5.7 *Bijlagen H5*

Bijlage 5-1: Tekening met situering boringen en peilbuis

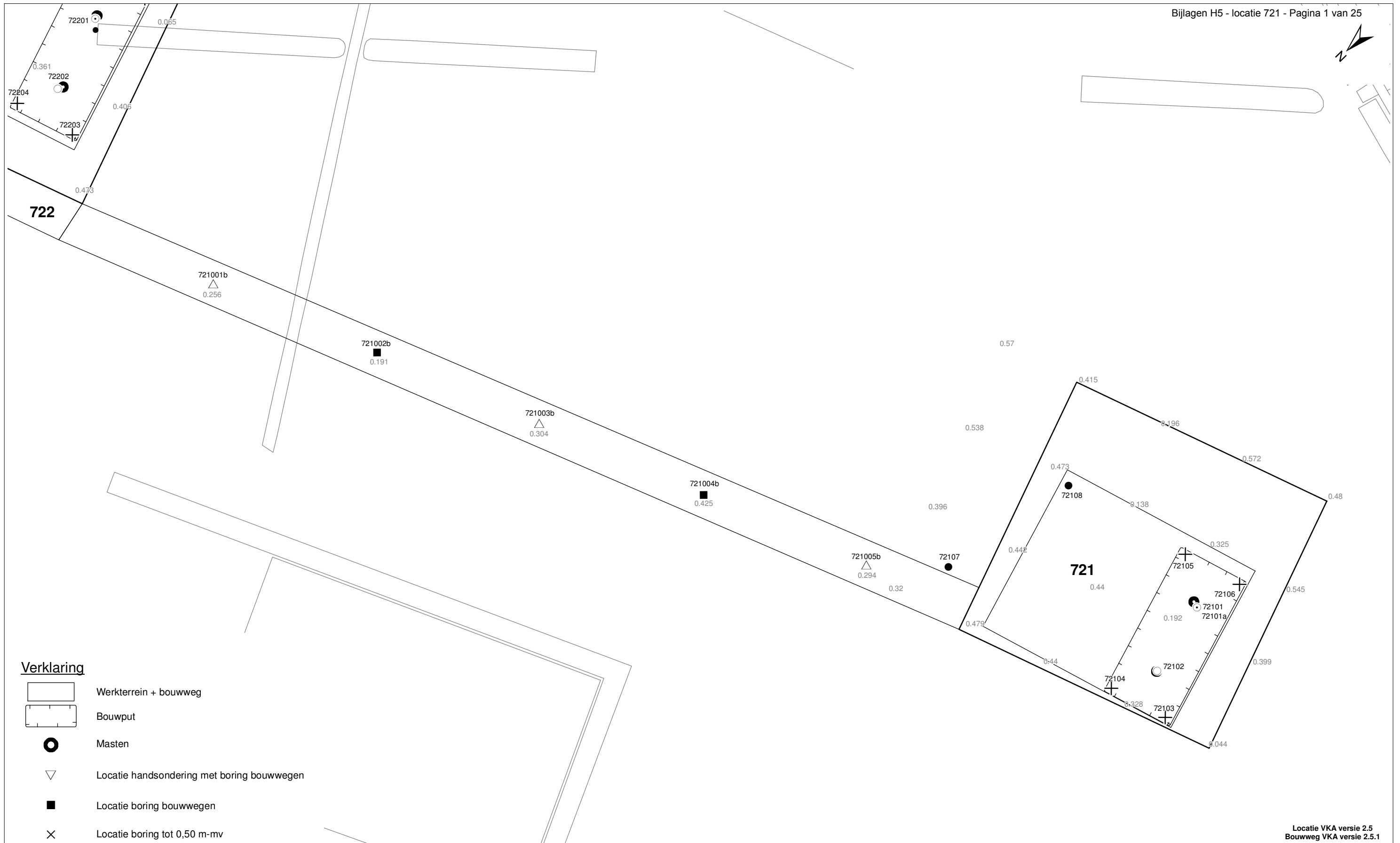
Bijlage 5-2: Analysecertificaten

Bijlage 5-3: Toetsing analyseresultaten

Bijlage 5-4: Toetsingskader

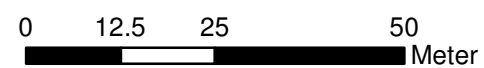
Bijlage 5-5: Kwaliteitsborging

Bijlage 5-6: Veldwerkverklaring



Verklaring

-  Werkterrein + bouwweg
-  Bouwput
-  Masten
-  Locatie handsondering met boring bouwwegen
-  Locatie boring bouwwegen
-  Locatie boring tot 0,50 m-mv
-  Locatie boring tot 1,20 m-mv
-  Locatie boring tot 4,00 m-mv
-  Locatie boring + peilbuis
-  Locatie slibmonster (Locatie)
-  Locatie slibmonster (Bouwweg)



Locatie VKA versie 2.5
Bouwweg VKA versie 2.5.1

TITEL		BOORPUNTEN KAART MAST :		721	
		Noord - West 380 kV			
STATUS	GETEKEND DOOR	AFD.	PAR.	OPDRACHTGEVER	TenneT
	T. Cornea				
	GECONTROLEERD DOOR	AFD.	PAR.	OMSCHRIJVING WIJZIGING	GETEKEND BIJ
	E. Aldershof				ARCADIS
	VOOR AKKOORD	AFD.	PAR.	SCHAAL	DATUM 1e UITGAVE
	M. van Driel			1:1000	03.04.2014
				DATUM WIJZIGING	
VAKGEBIED	TEK. SOORT	PROJECT NR.	FORMAT	NUMMER	WLIZ NR.
			A3	Mast nr. 721	1

Arcadis Assen
T.a.v. Mw. M. de Lange
Postbus 63
9400 AB ASSEN

Analyscertificaat

Datum: 21-11-2013

Hierbij ontvangt u de resultaten van het navolgende laboratoriumonderzoek.

Certificaatnummer/Versie	2013146607/1
Uw project/verslagnummer	721
Uw projectnaam	
Uw ordernummer	B02032.000377
Monster(s) ontvangen	15-11-2013

Dit certificaat mag uitsluitend in zijn geheel worden gereproduceerd.

De grondmonsters worden tot 6 weken na datum ontvangst bewaard en watermonsters tot 2 weken na datum ontvangst. Zonder tegenbericht worden de monsters nadien afgevoerd.

Indien de monsters langer bewaard dienen te blijven verzoeken wij U dit exemplaar uiterlijk 1 week voor afloop van de standaardbewaarperiode ondertekend aan ons te retourneren. Voor de kosten van het langer bewaren van monsters verwijzen wij naar de prijslijst.

Bewaren tot:

Datum:

Naam:

Handtekening:

Wij vertrouwen erop uw opdracht hiermee naar verwachting te hebben uitgevoerd, mocht U naar aanleiding van dit analysecertificaat nog vragen hebben verzoeken wij U contact op te nemen met de afdeling Verkoop en Advies.

Met vriendelijke groet,

Eurofins Analytico B.V.



Ing. A. Veldhuizen
Technical Manager

Eurofins Analytico B.V.

Gildeweg 44-46
3771 NB Barneveld
P.O. Box 459
3770 AL Barneveld NL

Tel. +31 (0)34 242 63 00
Fax +31 (0)34 242 63 99
E-mail info-env@eurofins.nl
Site www.eurofins.nl

BNP Paribas S.A. 227 9245 25
VAT/BTW No. NL 8043.14.883.B01
KvK No. 09088623
IBAN: NL71BNPA0227924525
BIC: BNPANL2A

Eurofins Analytico B.V. is erkend door het Vlaamse Gewest (OVAM en Dep. LNE), het Brusselse Gewest (BIM), het Waalse Gewest (DGRNE-OWD) en door de overheden van Frankrijk en Luxemburg (MEV).

Analysecertificaat

Uw project/verslagnummer	721	Certificaatnummer/Versie	2013146607/1
Uw projectnaam		Startdatum	15-11-2013
Uw ordernummer	B02032.000377	Rapportagedatum	21-11-2013/15:13
Datum monstername	11-11-2013	Bijlage	A, B, C, D
Monsternemer	J.Uitham	Pagina	1/2
Monstermatrix	Grond; Grond (AS3000)		
Projectcode	2794 - Arcadis - TenneT Noord-West 380 kV		

Analyse	Eenheid	1	2
Voorbehandeling			
Cryogeen malen AS3000		Uitgevoerd	Uitgevoerd
Bodemkundige analyses			
S Droge stof	% (m/m)	79.1	72.7
S Organische stof	% (m/m) ds	2.0	2.0
Q Gloeirest	% (m/m) ds	96.4	97.5
S Korrelgrootte < 2 µm (Lutum)	% (m/m) ds	22.9	7.2
Metalen			
S Barium (Ba)	mg/kg ds	30	23
S Cadmium (Cd)	mg/kg ds	<0.20	<0.20
S Kobalt (Co)	mg/kg ds	7.9	6.8
S Koper (Cu)	mg/kg ds	6.4	5.5
S Kwik (Hg)	mg/kg ds	0.066	0.093
S Molybdeen (Mo)	mg/kg ds	<1.5	<1.5
S Nikkel (Ni)	mg/kg ds	19	20
S Lood (Pb)	mg/kg ds	18	12
S Zink (Zn)	mg/kg ds	49	44
Minerale olie			
Minerale olie (C10-C12)	mg/kg ds	<3.0	12
Minerale olie (C12-C16)	mg/kg ds	<5.0	<5.0
Minerale olie (C16-C21)	mg/kg ds	<5.0	<5.0
Minerale olie (C21-C30)	mg/kg ds	<11	<11
Minerale olie (C30-C35)	mg/kg ds	<5.0	<5.0
Minerale olie (C35-C40)	mg/kg ds	<6.0	<6.0
S Minerale olie totaal (C10-C40)	mg/kg ds	<35	<35
Polychloorbifenylen, PCB			
S PCB 28	mg/kg ds	<0.0010	<0.0010
S PCB 52	mg/kg ds	<0.0010	<0.0010
S PCB 101	mg/kg ds	<0.0010	<0.0010
S PCB 118	mg/kg ds	<0.0010	<0.0010

Nr. Monsteromschrijving

1	72101 (0-30) 72102 (0-30) 72103 (0-35) 72103 (35-50) 72104 (0-35) 72104 (35-50) 72105 (0-35) 72105 (
2	72101 (50-75) 72101 (75-125) 72102 (50-85) 72102 (85-135)

Analytico-nr.

7864950

7864951

Q: door RvA geaccrediteerde verrichting

A: AP04 erkende verrichting

S: AS 3000 erkende verrichting

Dit certificaat mag uitsluitend in zijn geheel worden gereproduceerd.

Eurofins Analytico B.V.

Gildeweg 44-46
 3771 NB Barneveld
 P.O. Box 459
 3770 AL Barneveld NL

Tel. +31 (0)34 242 63 00
 Fax +31 (0)34 242 63 99
 E-mail info-env@eurofins.nl
 Site www.eurofins.nl

BNP Paribas S.A. 227 9245 25
 VAT/BTW No. NL 8043.14.883.B01
 KvK No. 09088623
 IBAN: NL71BNP0227924525
 BIC: BNPANL2A

Eurofins Analytico B.V. is erkend door het Vlaamse Gewest (OVAM en Dep. LNE), het Brusselse Gewest (BIM), het Waalse Gewest (DGRNE-OWD) en door de overheden van Frankrijk en Luxemburg (MEV).



Analysecertificaat

Uw project/verslagnummer	721	Certificaatnummer/Versie	2013146607/1
Uw projectnaam		Startdatum	15-11-2013
Uw ordernummer	B02032.000377	Rapportagedatum	21-11-2013/15:13
Datum monstername	11-11-2013	Bijlage	A, B, C, D
Monsternemer	J.Uitham	Pagina	2/2
Monstermatrix	Grond; Grond (AS3000)		
Projectcode	2794 - Arcadis - TenneT Noord-West 380 kV		

Analyse	Eenheid	1	2
S PCB 138	mg/kg ds	<0.0010	<0.0010
S PCB 153	mg/kg ds	<0.0010	<0.0010
S PCB 180	mg/kg ds	<0.0010	<0.0010
S PCB (som 7) (factor 0,7)	mg/kg ds	0.0049 ¹⁾	0.0049 ¹⁾
Polycyclische Aromatische Koolwaterstoffen, PAK			
S Naftaleen	mg/kg ds	<0.050	<0.050
S Fenanthreen	mg/kg ds	<0.050	<0.050
S Anthraceen	mg/kg ds	<0.050	<0.050
S Fluorantheen	mg/kg ds	<0.050	<0.050
S Benzo(a)anthraceen	mg/kg ds	<0.050	<0.050
S Chryseen	mg/kg ds	<0.050	<0.050
S Benzo(k)fluorantheen	mg/kg ds	<0.050	<0.050
S Benzo(a)pyreen	mg/kg ds	<0.050	<0.050
S Benzo(ghi)peryleen	mg/kg ds	<0.050	<0.050
S Indeno(123-cd)pyreen	mg/kg ds	<0.050	<0.050
S PAK VROM (10) (factor 0,7)	mg/kg ds	0.35 ¹⁾	0.35 ¹⁾

Nr. Monsteromschrijving

1	72101 (0-30) 72102 (0-30) 72103 (0-35) 72103 (35-50) 72104 (0-35) 72104 (35-50) 72105 (0-35) 72105 (
2	72101 (50-75) 72101 (75-125) 72102 (50-85) 72102 (85-135)

Analytico-nr.

7864950
7864951

Eurofins Analytico B.V.



Q: door RvA geaccrediteerde verrichting
A: AP04 erkende verrichting
S: AS 3000 erkende verrichting

Dit certificaat mag uitsluitend in zijn geheel worden gereproduceerd.

Akkoord
Pr.coörd.



Gildeweg 44-46
3771 NB Barneveld
P.O. Box 459
3770 AL Barneveld NL
Tel. +31 (0)34 242 63 00
Fax +31 (0)34 242 63 99
E-mail info-env@eurofins.nl
Site www.eurofins.nl

BNP Paribas S.A. 227 9245 25
VAT/BTW No. NL 8043.14.883.B01
KvK No. 09088623
IBAN: NL71BNP00227924525
BIC: BNPANL2A

Eurofins Analytico B.V. is erkend door het Vlaamse Gewest (OVAM en Dep. LNE), het Brusselse Gewest (BIM), het Waalse Gewest (DGRNE-OWD) en door de overheden van Frankrijk en Luxemburg (MEV).

VA

TESTEN
RvA L010

Bijlage (A) met deelmonsterinformatie behorende bij analysecertificaat 2013146607/1

Pagina 1/1

Analytico-nr.	Boornr	Omschrijving	Van	Tot	Barcode	Monsteromschrijving
7864950	72103	1	0	35	0531403227	72101 (0-30) 72102 (0-30) 7210:
7864950	72101	1	0	30	0530857916	
7864950	72102	1	0	30	0530857917	
7864950	72104	1	0	35	0530857906	
7864950	72105	1	0	35	0530857911	
7864950	72106	1	0	35	0530857907	
7864950	72103	2	35	50	0530857910	
7864950	72104	2	35	50	0530857913	
7864950	72105	2	35	50	0530857905	
7864950	72106	2	35	50	0531403229	
7864951	72101	3	50	75	0530857915	72101 (50-75) 72101 (75-125) 7:
7864951	72102	3	50	85	0530857919	
7864951	72101	4	75	125	0530857918	
7864951	72102	4	85	135	0530852094	



Eurofins Analytico B.V.

Gildeweg 44-46
3771 NB Barneveld
P.O. Box 459
3770 AL Barneveld NL
Tel. +31 (0)34 242 63 00
Fax +31 (0)34 242 63 99
E-mail info-env@eurofins.nl
Site www.eurofins.nl

BNP Paribas S.A. 227 9245 25
VAT/BTW No. NL 8043.14.883.B01
KvK No. 09088623
IBAN: NL71BNPA0227924525
BIC: BNPANL2A

Eurofins Analytico B.V. is erkend door het Vlaamse Gewest (OVAM en Dep. LNE), het Brusselse Gewest (BIM), het Waalse Gewest (DGRNE-OWD) en door de overheden van Frankrijk en Luxemburg (MEV).

Bijlage (B) met opmerkingen behorende bij analysecertificaat 2013146607/1

Pagina 1/1

Opmerking 1)De toetswaarde van de som is gelijk aan de sommatie van $0,7 \cdot RG$ **Eurofins Analytico B.V.**

Gildeweg 44-46 Tel. +31 (0)34 242 63 00
3771 NB Barneveld Fax +31 (0)34 242 63 99
P.O. Box 459 E-mail info-env@eurofins.nl
3770 AL Barneveld NL Site www.eurofins.nl

BNP Paribas S.A. 227 9245 25
VAT/BTW No. NL 8043.14.883.B01
KvK No. 09088623
IBAN: NL71BNPA0227924525
BIC: BNPANL2A

Eurofins Analytico B.V. is erkend door het Vlaamse Gewest (OVAM en Dep. LNE), het Brusselse Gewest (BIM), het Waalse Gewest (DGRNE-OWD) en door de overheden van Frankrijk en Luxemburg (MEV).

Bijlage (C) met methodeverwijzingen behorende bij analysecertificaat 2013146607/1

Pagina 1/1

Analyse	Methode	Techniek	Referentiemethode
Cryogeen malen AS3000	W0106	Voorbehandeling	Cf. AS3000
Droge Stof	W0104	Gravimetrie	Cf. pb 3010-2 en Gw. NEN-ISO 11465
Organische stof (gloeirest)	W0109	Gravimetrie	Cf. pb 3010-3 en cf. NEN 5754
Lutum (fractie < 2 μ m)	W0171	Sedimentatie	Cf. pb 3010-4 en cf. NEN 5753
Barium (Ba)	W0423	ICP-MS	Cf. pb 3010-5 en cf. NEN-EN-ISO 17294-2
Cadmium (Cd)	W0423	ICP-MS	Cf. pb 3010-5 en cf. NEN-EN-ISO 17294-2
Kobalt (Co)	W0423	ICP-MS	Cf. pb 3010-5 en cf. NEN-EN-ISO 17294-2
Koper (Cu)	W0423	ICP-MS	Cf. pb 3010-5 en cf. NEN-EN-ISO 17294-2
Kwik (Hg)	W0423	ICP-MS	Cf. pb 3010-5 en cf. NEN-EN-ISO 17294-2
Molybdeen (Mo)	W0423	ICP-MS	Cf. pb 3010-5 en cf. NEN-EN-ISO 17294-2
Nikkel (Ni)	W0423	ICP-MS	Cf. pb 3010-5 en cf. NEN-EN-ISO 17294-2
Lood (Pb)	W0423	ICP-MS	Cf. pb 3010-5 en cf. NEN-EN-ISO 17294-2
Zink (Zn)	W0423	ICP-MS	Cf. pb 3010-5 en cf. NEN-EN-ISO 17294-2
Minerale Olie (GC) (C10 - C40)	W0202	GC-FID	Cf. pb 3010-7 en cf. NEN 6978
PCB (7)	W0271	GC-MS	Cf. pb 3010-8 en gw. NEN 6980
PAK som AS3000/AP04	W0271	GC-MS	Cf. pb. 3010-6 en gw. NEN-ISO 18287
PAK (10 VROM)	W0271	GC-MS	Cf. pb. 3010-6 en gw. NEN-ISO 18287

Eurofins Analytico B.V.

Gildeweg 44-46
3771 NB Barneveld
P.O. Box 459
3770 AL Barneveld NL

Tel. +31 (0)34 242 63 00
Fax +31 (0)34 242 63 99
E-mail info-env@eurofins.nl
Site www.eurofins.nl

BNP Paribas S.A. 227 9245 25
VAT/BTW No. NL 8043.14.883.B01
KvK No. 09088623
IBAN: NL71BNP0227924525
BIC: BNPANL2A

Eurofins Analytico B.V. is erkend door het Vlaamse Gewest (OVAM en Dep. LNE), het Brusselse Gewest (BIM), het Waalse Gewest (DGRNE-OWD) en door de overheden van Frankrijk en Luxemburg (MEV).

Bijlage (D) opmerkingen aangaande de monstername en conserveringstermijn 2013146607/1

Pagina 1/1

Er zijn verschillen met de richtlijnen geconstateerd die de betrouwbaarheid van de resultaten van onderstaande monsters of analyses mogelijk hebben beïnvloed.

Analyse

De conserveringstermijn is voor de betreffende analyse overschreden.

Minerale Olie (GC) (Voorbehandeling)

Analytico-nr.

7864950

7864951

Eurofins Analytico B.V.

Gildeweg 44-46
3771 NB Barneveld
P.O. Box 459
3770 AL Barneveld NL

Tel. +31 (0)34 242 63 00
Fax +31 (0)34 242 63 99
E-mail info-env@eurofins.nl
Site www.eurofins.nl

BNP Paribas S.A. 227 9245 25
VAT/BTW No. NL 8043.14.883.B01
KvK No. 09088623
IBAN: NL71BNPR0227924525
BIC: BNPANL2A

Eurofins Analytico B.V. is erkend door het Vlaamse Gewest (OVAM en Dep. LNE), het Brusselse Gewest (BIM), het Waalse Gewest (DGRNE-OWD) en door de overheden van Frankrijk en Luxemburg (MEV).



ARCADIS Regio B.V.
T.a.v. Mw. M. de Lange
Postbus 63
9400 AB ASSEN

Analyscertificaat

Datum: 02-12-2013

Hierbij ontvangt u de resultaten van het navolgende laboratoriumonderzoek.

Certificaatnummer/Versie	2013150741/1
Uw project/verslagnummer	721
Uw projectnaam	
Uw ordernummer	B02032.000377
Monster(s) ontvangen	25-11-2013

Dit certificaat mag uitsluitend in zijn geheel worden gereproduceerd.

De grondmonsters worden tot 6 weken na datum ontvangst bewaard en watermonsters tot 2 weken na datum ontvangst. Zonder tegenbericht worden de monsters nadien afgevoerd.

Indien de monsters langer bewaard dienen te blijven verzoeken wij U dit exemplaar uiterlijk 1 week voor afloop van de standaardbewaarperiode ondertekend aan ons te retourneren. Voor de kosten van het langer bewaren van monsters verwijzen wij naar de prijslijst.

Bewaren tot:

Datum:

Naam:

Handtekening:

Wij vertrouwen erop uw opdracht hiermee naar verwachting te hebben uitgevoerd, mocht U naar aanleiding van dit analysecertificaat nog vragen hebben verzoeken wij U contact op te nemen met de afdeling Verkoop en Advies.

Met vriendelijke groet,

Eurofins Analytico B.V.



Ing. A. Veldhuizen
Technical Manager

Eurofins Analytico B.V.

Gildeweg 44-46
3771 NB Barneveld
P.O. Box 459
3770 AL Barneveld NL

Tel. +31 (0)34 242 63 00
Fax +31 (0)34 242 63 99
E-mail info-env@eurofins.nl
Site www.eurofins.nl

BNP Paribas S.A. 227 9245 25
VAT/BTW No. NL 8043.14.883.B01
KvK No. 09088623
IBAN: NL71BNPA0227924525
BIC: BNPANL2A

Eurofins Analytico B.V. is ISO 14001: 2004 gecertificeerd door TÜV en erkend door het Vlaamse Gewest (OVAM en Dep. LNE), het Brusselse Gewest (BIM), het Waalse Gewest (DGRNE-OWD)

Analysecertificaat

Uw project/verslagnummer	721	Certificaatnummer/Versie	2013150741/1
Uw projectnaam		Startdatum	26-11-2013
Uw ordernummer	B02032.000377	Rapportagedatum	02-12-2013/17:15
Datum monstername	25-11-2013	Bijlage	A, B, C
Monsternemer	jan uitham	Pagina	1/2
Monstermatrix	Water; Water (AS3000)		
Projectcode	2794 - Arcadis - TenneT Noord-West 380 kV		

Analyse	Eenheid	1
Metalen		
S Barium (Ba)	µg/L	98
S Cadmium (Cd)	µg/L	<0.20
S Kobalt (Co)	µg/L	<2.0
S Koper (Cu)	µg/L	<2.0
S Kwik (Hg)	µg/L	0.24
S Molybdeen (Mo)	µg/L	3.3
S Nikkel (Ni)	µg/L	<3.0
S Lood (Pb)	µg/L	<2.0
S Zink (Zn)	µg/L	20
Vluchtige Aromatische Koolwaterstoffen		
S Benzeen	µg/L	<0.20
S Toluene	µg/L	<0.20
S Ethylbenzeen	µg/L	<0.20
S o-Xyleen	µg/L	<0.10
S m, p-Xyleen	µg/L	<0.20
S Xylenen (som) factor 0,7	µg/L	0.21 ¹⁾
BTEX (som)	µg/L	<0.90
S Naftaleen	µg/L	<0.020
S Styreen	µg/L	<0.20
Vluchtige organische halogeenkoolwaterstoffen		
S Dichloormethaan	µg/L	<0.20
S Trichloormethaan	µg/L	<0.20
S Tetrachloormethaan	µg/L	<0.10
S Trichlooretheen	µg/L	<0.20
S Tetrachlooretheen	µg/L	<0.10
S 1,1-Dichloorethaan	µg/L	<0.20
S 1,2-Dichloorethaan	µg/L	<0.20
S 1,1,1-Trichloorethaan	µg/L	<0.10
S 1,1,2-Trichloorethaan	µg/L	<0.10
S cis 1,2-Dichlooretheen	µg/L	<0.10

Nr. Monsteromschrijving
1 72101 (200-300)

Analytico-nr.
7878722

Q: door RvA geaccrediteerde verrichting
A: AP04 erkende verrichting
S: AS 3000 erkende verrichting

Dit certificaat mag uitsluitend in zijn geheel worden gereproduceerd.

Eurofins Analytico B.V.

Gildeweg 44-46
3771 NB Barneveld
P.O. Box 459
3770 AL Barneveld NL
Tel. +31 (0)34 242 63 00
Fax +31 (0)34 242 63 99
E-mail info-env@eurofins.nl
Site www.eurofins.nl

BNP Paribas S.A. 227 9245 25
VAT/BTW No. NL 8043.14.883.B01
KvK No. 09088623
IBAN: NL71BNPA0227924525
BIC: BNPANL2A

Eurofins Analytico B.V. is ISO 14001: 2004 gecertificeerd door TÜV en erkend door het Vlaamse Gewest (OVAM en Dep. LNE), het Brusselse Gewest (BIM), het Waalse Gewest (DGRNE-OWD) en door de overheden van Frankrijk en Luxemburg (MEV).



Analysecertificaat

Uw project/verslagnummer	721	Certificaatnummer/Versie	2013150741/1
Uw projectnaam		Startdatum	26-11-2013
Uw ordernummer	B02032.000377	Rapportagedatum	02-12-2013/17:15
Datum monstername	25-11-2013	Bijlage	A, B, C
Monsternemer	jan uitham	Pagina	2/2
Monstermatrix	Water; Water (AS3000)		
Projectcode	2794 - Arcadis - TenneT Noord-West 380 kV		

Analyse	Eenheid	1
S trans 1,2-Dichlooretheen	µg/L	<0.10
CKW (som)	µg/L	<1.6
S Tribroommethaan	µg/L	<0.20
S Vinylchloride	µg/L	<0.10
S 1,1-Dichlooretheen	µg/L	<0.10
S 1,2-Dichloorethenen (Som) factor 0,7	µg/L	0.14 ¹⁾
S 1,1-Dichloorpropaan	µg/L	<0.20
S 1,2-Dichloorpropaan	µg/L	<0.20
S 1,3-Dichloorpropaan	µg/L	<0.20
S Dichloorpropanen som factor 0.7	µg/L	0.42
Minerale olie		
Minerale olie (C10-C12)	µg/L	13
Minerale olie (C12-C16)	µg/L	12
Minerale olie (C16-C21)	µg/L	<8.0
Minerale olie (C21-C30)	µg/L	<15
Minerale olie (C30-C35)	µg/L	<8.0
Minerale olie (C35-C40)	µg/L	<8.0
S Minerale olie totaal (C10-C40)	µg/L	<50

Nr. **Monsteromschrijving**
1 72101 (200-300)

Analytico-nr.
7878722

Eurofins Analytico B.V.



Q: door RvA geaccrediteerde verrichting
A: AP04 erkende verrichting
S: AS 3000 erkende verrichting

Dit certificaat mag uitsluitend in zijn geheel worden gereproduceerd.

Akkoord
Pr.coörd.



Gildeweg 44-46 Tel. +31 (0)34 242 63 00
3771 NB Barneveld Fax +31 (0)34 242 63 99
P.O. Box 459 E-mail info-env@eurofins.nl
3770 AL Barneveld NL Site www.eurofins.nl

BNP Paribas S.A. 227 9245 25
VAT/BTW No. NL 8043.14.883.B01
KvK No. 09088623
IBAN: NL71BNP0227924525
BIC: BNPANL2A

Eurofins Analytico B.V. is ISO 14001: 2004 gecertificeerd door TÜV en erkend door het Vlaamse Gewest (OVAM en Dep. LNE), het Brusselse Gewest (BIM), het Waalse Gewest (DGRNE-OWD) en door de overheden van Frankrijk en Luxemburg (MEV).

Bijlage (A) met deelmonsterinformatie behorende bij analysecertificaat 2013150741/1

Pagina 1/1

Analytico-nr.	Boornr	Omschrijving	Van	Tot	Barcode	Monsteromschrijving
7878722	72101	1	200	300	0680024427	72101 (200-300)
7878722	72101	2	200	300	0700611857	



Eurofins Analytico B.V.

Gildeweg 44-46
3771 NB Barneveld
P.O. Box 459
3770 AL Barneveld NL

Tel. +31 (0)34 242 63 00
Fax +31 (0)34 242 63 99
E-mail info-env@eurofins.nl
Site www.eurofins.nl

BNP Paribas S.A. 227 9245 25
VRT/BTW No. NL 8043.14.883.B01
KvK No. 09088623
IBAN: NL71BNPA0227924525
BIC: BNPANL2A

Eurofins Analytico B.V. is ISO 14001: 2004 gecertificeerd door TÜV en erkend door het Vlaamse Gewest (OVAM en Dep. LNE), het Brusselse Gewest (BIM), het Waalse Gewest (DGRNE-OWD) en door de overheden van Frankrijk en Luxemburg (MEV).

Bijlage (B) met opmerkingen behorende bij analysecertificaat 2013150741/1

Pagina 1/1

Opmerking 1)De toetswaarde van de som is gelijk aan de sommatie van $0,7 \cdot RG$ **Eurofins Analytico B.V.**

Gildeweg 44-46 Tel. +31 (0)34 242 63 00
3771 NB Barneveld Fax +31 (0)34 242 63 99
P.O. Box 459 E-mail info-env@eurofins.nl
3770 AL Barneveld NL Site www.eurofins.nl

BNP Paribas S.A. 227 9245 25
VAT/BTW No. NL 8043.14.883.B01
KvK No. 09088623
IBAN: NL71BNPA0227924525
BIC: BNPANL2A

Eurofins Analytico B.V. is ISO 14001: 2004 gecertificeerd door TÜV en erkend door het Vlaamse Gewest (OVAM en Dep. LNE), het Brusselse Gewest (BIM), het Waalse Gewest (DGRNE-OWD) en door de overheden van Frankrijk en Luxemburg (MEV).

Bijlage (C) met methodeverwijzingen behorende bij analysecertificaat 2013150741/1

Pagina 1/1

Analyse	Methode	Techniek	Referentiemethode
Aromaten (BTEXN)	W0254	HS-GC-MS	Cf. pb 3130-1
Barium (Ba)	W0421	ICP-MS	Cf. pb 3110-3 en cf. NEN-EN-ISO 17294-2
Cadmium (Cd)	W0421	ICP-MS	Cf. pb 3110-3 en cf. NEN-EN-ISO 17294-2
Cobalt (Co)	W0421	ICP-MS	Cf. pb 3110-3 en cf. NEN-EN-ISO 17294-2
Koper (Cu)	W0421	ICP-MS	Cf. pb 3110-3 en cf. NEN-EN-ISO 17294-2
Kwik (Hg)	W0421	ICP-MS	Cf. pb 3110-3 en cf. NEN-EN-ISO 17294-2
Molybdeen (Mo)	W0421	ICP-MS	Cf. pb 3110-3 en cf. NEN-EN-ISO 17294-2
Nikkel (Ni)	W0421	ICP-MS	Cf. pb 3110-3 en cf. NEN-EN-ISO 17294-2
Lood (Pb)	W0421	ICP-MS	Cf. pb 3110-3 en cf. NEN-EN-ISO 17294-2
Zink (Zn)	W0421	ICP-MS	Cf. pb 3110-3 en cf. NEN-EN-ISO 17294-2
Xylenen som AS3000	W0254	HS-GC-MS	Cf. pb 3130-1
Styreen	W0254	HS-GC-MS	Cf. pb 3130-1
VOC1 (11)	W0254	HS-GC-MS	Cf. pb 3130-1
Tribroommethaan (Bromoform)	W0254	HS-GC-MS	Cf. pb 3130-1
Vinylchloride	W0254	HS-GC-MS	Cf. pb 3130-1
1,1-Dichlooretheen	W0254	HS-GC-MS	Cf. pb 3130-1
DiChEtheen som AS3000	W0254	HS-GC-MS	Cf. pb 3130-1
1,1-Dichloorpropaan	W0254	HS-GC-MS	Cf. pb 3130-1
1,2-Dichloorpropaan	W0254	HS-GC-MS	Cf. pb 3130-1
1,3-Dichloorpropaan	W0254	HS-GC-MS	Cf. pb 3130-1
DiChlprop. som AS300	W0254	HS-GC-MS	Cf. pb 3130-2 en gw. NEN EN ISO 15680
Minerale olie (GC) (C10 - C40)	W0215	LVI-GC-FID	Cf. pb 3110-5

Eurofins Analytico B.V.

Gildeweg 44-46
3771 NB Barneveld
P.O. Box 459
3770 AL Barneveld NL

Tel. +31 (0)34 242 63 00
Fax +31 (0)34 242 63 99
E-mail info-env@eurofins.nl
Site www.eurofins.nl

BNP Paribas S.A. 227 9245 25
VAT/BTW No. NL 8043.14.883.B01
KvK No. 09088623
IBAN: NL71BNP0227924525
BIC: BNPANL2A

Eurofins Analytico B.V. is ISO 14001: 2004 gecertificeerd door TÜV en erkend door het Vlaamse Gewest (OVAM en Dep. LNE), het Brusselse Gewest (BIM), het Waalse Gewest (DGRNE-OWD) en door de overheden van Frankrijk en Luxemburg (MEV).

Tabel 1: Aangetoonde gehalten in grond met beoordeling conform de Wet Bodembescherming

Toetsmonster		MMbg01			MMog01		
Humus (% ds)		2,0			2,0		
Lutum (% ds)		23			7,2		
Datum van toetsing		15-1-2014			15-1-2014		
Monsterconclusie		Voldoet aan Achtergrondwaarde			Voldoet aan Achtergrondwaarde		
Monstermelding 1							
Monstermelding 2							
Monstermelding 3							
		Meetw	GSSD	Index	Meetw	GSSD	Index
METALEN							
Kobalt [Co]	mg/kg ds	7,9	8,5	-0,04	6,8	15,2	0
Nikkel [Ni]	mg/kg ds	19	20	-0,23	20	41	0,09
Koper [Cu]	mg/kg ds	6,4	7,7	-0,22	5,5	9,6	-0,2
Zink [Zn]	mg/kg ds	49	56	-0,14	44	83	-0,1
Molybdeen [Mo]	mg/kg ds	<1,5	<1,1	-0	<1,5	<1,1	-0
Cadmium [Cd]	mg/kg ds	<0,2	<0,2	-0,03	<0,2	<0,2	-0,03
Barium [Ba]	mg/kg ds	30	32 ⁽⁶⁾		23	54 ⁽⁶⁾	
Kwik [Hg]	mg/kg ds	0,066	0,071	-0	0,093	0,123	-0
Lood [Pb]	mg/kg ds	18	20	-0,06	12	17	-0,07
PAK							
Pak-totaal (10 van VROM) (0.7 factio)	mg/kg ds	<0,35			<0,35		
Naftaleen	mg/kg ds	<0,05	<0,04		<0,05	<0,04	
Anthraceen	mg/kg ds	<0,05	<0,04		<0,05	<0,04	
Fenantheen	mg/kg ds	<0,05	<0,04		<0,05	<0,04	
Fluorantheen	mg/kg ds	<0,05	<0,04		<0,05	<0,04	
Chryseen	mg/kg ds	<0,05	<0,04		<0,05	<0,04	
Benzo(a)anthraceen	mg/kg ds	<0,05	<0,04		<0,05	<0,04	
Benzo(a)pyreen	mg/kg ds	<0,05	<0,04		<0,05	<0,04	
Benzo(k)fluorantheen	mg/kg ds	<0,05	<0,04		<0,05	<0,04	
Indeno-(1,2,3-c,d)pyreen	mg/kg ds	<0,05	<0,04		<0,05	<0,04	
Benzo(g,h,i)peryleen	mg/kg ds	<0,05	<0,04		<0,05	<0,04	
PAK 10 VROM	mg/kg ds		<0,35	-0,03		<0,35	-0,03
GECHLOREERDE KOOLWATERSTOFFEN							
PCB (7) (som, 0.7 factor)	mg/kg ds	<0,0049			<0,0049		
PCB 28	mg/kg ds	<0,001	<0,004		<0,001	<0,004	
PCB 52	mg/kg ds	<0,001	<0,004		<0,001	<0,004	
PCB 101	mg/kg ds	<0,001	<0,004		<0,001	<0,004	
PCB 118	mg/kg ds	<0,001	<0,004		<0,001	<0,004	
PCB 138	mg/kg ds	<0,001	<0,004		<0,001	<0,004	
PCB 153	mg/kg ds	<0,001	<0,004		<0,001	<0,004	
PCB 180	mg/kg ds	<0,001	<0,004		<0,001	<0,004	
PCB (som 7)	mg/kg ds		<0,025	0,01		<0,025	0,01
OVERIGE (ORGANISCHE) VERBINDINGEN							
Minerale olie C10 - C12	mg/kg ds	<3	11 ⁽⁶⁾		12	60 ⁽⁶⁾	
Minerale olie C10 - C40	mg/kg ds	<35	<123	-0,01	<35	<123	-0,01
Minerale olie C12 - C16	mg/kg ds	<5	18 ⁽⁶⁾		<5	18 ⁽⁶⁾	
Minerale olie C16 - C21	mg/kg ds	<5	18 ⁽⁶⁾		<5	18 ⁽⁶⁾	
Minerale olie C21 - C30	mg/kg ds	<11	39 ⁽⁶⁾		<11	39 ⁽⁶⁾	
Minerale olie C30 - C35	mg/kg ds	<5	18 ⁽⁶⁾		<5	18 ⁽⁶⁾	
Minerale olie C35 - C40	mg/kg ds	<6	21 ⁽⁶⁾		<6	21 ⁽⁶⁾	
OVERIG							
Gloeirest	% (m/m) ds	96,4			97,5		
Droge stof	% m/m	79,1	79,1 ⁽⁶⁾		72,7	72,7 ⁽⁶⁾	

----- : Geen toetsnorm aanwezig

<	: kleiner dan de detectielimiet
8,88	: <= Achtergrondwaarde
8,88	: <= Interventiewaarde
8,88	: > Interventiewaarde
6	: Heeft geen normwaarde
#	: verhoogde rapportagegrens
GSSD	: Gestandaardiseerde meetwaarde
Index	: (GSSD - AW) / (I - AW)

Tabel 2: Normwaarden conform de Wet Bodembescherming

		AW	I
METALEN			
Cadmium [Cd]	mg/kg ds	0,6	13
Kobalt [Co]	mg/kg ds	15	190
Koper [Cu]	mg/kg ds	40	190
Kwik [Hg]	mg/kg ds	0,15	36
Lood [Pb]	mg/kg ds	50	530
Molybdeen [Mo]	mg/kg ds	1,5	190
Nikkel [Ni]	mg/kg ds	35	100
Zink [Zn]	mg/kg ds	140	720
PAK			
PAK 10 VROM	mg/kg ds	1,5	40
GECHLOREERDE KOOLWATERSTOFFEN			
PCB (som 7)	mg/kg ds	0,02	1
OVERIGE (ORGANISCHE) VERBINDINGEN			
Minerale olie C10 - C40	mg/kg ds	190	5000

Tabel 3: Aangetroffen gehalten in grondwater met beoordeling conform de Wet Bodembescherming

Watermonster		72101-1-1		
Datum		25-11-2013		
Filterdiepte (m -mv)		1,45 - 2,45		
Datum van toetsing		15-1-2014		
Monsterconclusie		Overschrijding Streefwaarde		
Monstermelding 1				
Monstermelding 2				
Monstermelding 3				
		Meetw	GSSD	Index
METALEN				
Kobalt [Co]	µg/l	<2	<1	-0,24
Nikkel [Ni]	µg/l	<3	<2	-0,22
Koper [Cu]	µg/l	<2	<1	-0,23
Zink [Zn]	µg/l	20	20	-0,06
Molybdeen [Mo]	µg/l	3,3	3,3	-0,01
Cadmium [Cd]	µg/l	<0,2	<0,1	-0,05
Barium [Ba]	µg/l	98	98	0,08
Kwik [Hg]	µg/l	0,24	0,24	0,76
Lood [Pb]	µg/l	<2	<1	-0,23
AROMATISCHE VERBINDINGEN				
BTEX (som)	µg/l	<0,9	0,6 ⁽⁶⁾	
Xylenen (som, 0.7 factor)	µg/l	<0,21		
Benzeen	µg/l	<0,2	<0,1	-0
Ethylbenzeen	µg/l	<0,2	<0,1	-0,03
Tolueen	µg/l	<0,2	<0,1	-0,01
Xylenen (som)	µg/l		<0,21	0
meta-/para-Xyleen (som)	µg/l	<0,2	<0,1	
ortho-Xyleen	µg/l	<0,1	<0,1	
Styreen (Vinylbenzeen)	µg/l	<0,2	<0,1	-0,02
Som 16 Aromatische oplosmiddelen	µg/l		<0,77 ^(2,14)	
PAK				
Naftaleen	µg/l	<0,02	<0,01	0
PAK 10 VROM	-		<0,00020 ⁽¹¹⁾	
GECHLOREERDE KOOLWATERSTOFFEN				
1,3-Dichloorpropan	µg/l	<0,2	<0,1	
1,1-Dichloorpropan	µg/l	<0,2	<0,1	
1,2-Dichloorethenen (som, 0.7 facto)	µg/l	<0,14		
Dichloorpropanen (0,7 som, 1,1+1,2+)	µg/l	0,42		
Tribroommethaan (bromofom)	µg/l	<0,2	<0,1 ⁽¹⁴⁾	
Tetrachloormethaan (Tetra)	µg/l	<0,1	<0,1	0,01
1,1-Dichloorethaan	µg/l	<0,2	<0,1	-0,01
1,2-Dichloorethaan	µg/l	<0,2	<0,1	-0,02
1,2-Dichloorpropan	µg/l	<0,2	<0,1	
1,1,1-Trichloorethaan	µg/l	<0,1	<0,1	0
1,1,2-Trichloorethaan	µg/l	<0,1	<0,1	0
Trichlooretheen (Tri)	µg/l	<0,2	<0,1	-0,05
Tetrachlooretheen (Per)	µg/l	<0,1	<0,1	0
Vinylchloride	µg/l	<0,1	<0,1	0,02
CKW (som)	µg/l	<1,6		
Dichloorpropan	µg/l		<0,42	-0
cis + trans-1,2-Dichlooretheen	µg/l		<0,14	0,01
1,1-Dichlooretheen	µg/l	<0,1	<0,1	0,01
cis-1,2-Dichlooretheen	µg/l	<0,1	<0,1	
trans-1,2-Dichlooretheen	µg/l	<0,1	<0,1	

Watermonster		72101-1-1		
Datum		25-11-2013		
Filterdiepte (m -mv)		1,45 - 2,45		
Datum van toetsing		15-1-2014		
Monsterconclusie		Overschrijding Streefwaarde		
Dichloormethaan	µg/l	<0,2	<0,1	0
Trichloormethaan (Chloroform)	µg/l	<0,2	<0,1	-0,01
OVERIGE (ORGANISCHE) VERBINDINGEN				
Minerale olie C10 - C12	µg/l	13	13 ⁽⁶⁾	
Minerale olie C10 - C40	µg/l	<50	<35	-0,03
Minerale olie C12 - C16	µg/l	12	12 ⁽⁶⁾	
Minerale olie C16 - C21	µg/l	<8	6 ⁽⁶⁾	
Minerale olie C21 - C30	µg/l	<15	11 ⁽⁶⁾	
Minerale olie C30 - C35	µg/l	<8	6 ⁽⁶⁾	
Minerale olie C35 - C40	µg/l	<8	6 ⁽⁶⁾	

-----	: Geen toetsnorm aanwezig
<	: kleiner dan de detectielimiet
8,88	: <= Streefwaarde
8,88	: > Streefwaarde
8,88	: > Interventiewaarde
11	: Enkele parameters ontbreken in de berekening van de somfractie
14	: Streefwaarde ontbreekt zorgplicht van toepassing
2	: Enkele parameters ontbreken in de som
6	: Heeft geen normwaarde
#	: verhoogde rapportagegrens
GSSD	: Gestandaardiseerde meetwaarde
Index	: (GSSD - S) / (I - S)

Tabel 4: Normwaarden conform de Wet Bodembescherming

		S	S Diep	Indicatief	I
METALEN					
Barium [Ba]	µg/l	50	200		625
Cadmium [Cd]	µg/l	0,4	0,06		6
Kobalt [Co]	µg/l	20	0,7		100
Koper [Cu]	µg/l	15	1,3		75
Kwik [Hg]	µg/l	0,05	0,01		0,3
Lood [Pb]	µg/l	15	1,7		75
Molybdeen [Mo]	µg/l	5	3,6		300
Nikkel [Ni]	µg/l	15	2,1		75
Zink [Zn]	µg/l	65	24		800
AROMATISCHE VERBINDINGEN					
Benzeen	µg/l	0,2			30
Ethylbenzeen	µg/l	4			150
Styreen (Vinylbenzeen)	µg/l	6			300
Tolueen	µg/l	7			1000
Xylenen (som)	µg/l	0,2			70
Som 16 Aromatische oplosmiddelen	µg/l			150	
PAK					
Naftaleen	µg/l	0,01			70
GECHLOREERDE KOOLWATERSTOFFEN					
1,1,1-Trichloorethaan	µg/l	0,01			300
1,1,2-Trichloorethaan	µg/l	0,01			130
1,1-Dichloorethaan	µg/l	7			900

		S	S Diep	Indicatief	I
1,2-Dichloorethaan	µg/l	7			400
Tetrachlooretheen (Per)	µg/l	0,01			40
Tetrachloormethaan (Tetra)	µg/l	0,01			10
Tribroommethaan (bromoform)	µg/l				630
Trichlooretheen (Tri)	µg/l	24			500
Vinylchloride	µg/l	0,01			5
1,1-Dichlooretheen	µg/l	0,01			10
Dichloormethaan	µg/l	0,01			1000
Dichloorpropaan	µg/l	0,8			80
Trichloormethaan (Chloroform)	µg/l	6			400
cis + trans-1,2-Dichlooretheen	µg/l	0,01			20
OVERIGE (ORGANISCHE) VERBINDINGEN					
Minerale olie C10 - C40	µg/l	50			600

Toetsingskader

WET BODEMBESCHERMING

Toetsing van de analyseresultaten van grond- en grondwater heeft plaatsgevonden aan de hand van het toetsingskader zoals gedefinieerd in de bijlage 1 van de Circulaire bodemsanering van 1 juli 2013. Onderstaande toetswaarden worden gehanteerd om de mate van bodemverontreiniging weer te geven. De toetswaarden zijn gebaseerd op humaan-toxicologische en ecotoxicologische uitgangspunten (RIVM studies) en beleidsmatige overwegingen (NOBO rapport).

§ Interventiewaarden (I)

De interventiewaarden bodemsanering geven het concentratieniveau voor verontreinigingen in grond en grondwater aan waarboven ernstige vermindering of dreigende vermindering optreedt van de functionele eigenschappen die de bodem heeft voor mens, plant en dier. Bij gehalten boven de interventiewaarde is mogelijk sprake van (een geval van) ernstige verontreiniging en is er mogelijk een saneringsnoodzaak.

§ Streefwaarden grondwater (S)

De streefwaarden gelden als referentiewaarden en hebben betrekking op de in de natuur voorkomende achtergrondwaarden in het grondwater of op detectiegrenzen bij stoffen die niet in natuurlijk milieu voorkomen.

§ Achtergrondwaarden grond (AW2000)

De achtergrondwaarden gelden als referentiewaarden waar relatief onbelaste gebieden (natuur en landbouwgebieden) voor 95 % aan voldoen. Grond die aan de AW2000 voldoet is blijvend geschikt voor alle bodemfuncties (waaronder moestuin, natuur en landbouw).

§ Tussenwaarde ($\frac{1}{2}$ (AW2000+I)) resp. ($\frac{1}{2}$ (S+I))

De tussenwaarde is een grens die aan geeft dat er een nader onderzoek noodzakelijk is.

De gemeten gehalten voor grond zijn voor het lutum en organische stof percentage gecorrigeerd naar de standaardbodem met 25% lutum en 10% organische stof. Hierna is getoetst aan de hierboven genoemde toetswaarden.

BESLUIT BODEMKWALITEIT

Op toepassing van grond en baggerspecie (op of in de landbodem en in oppervlaktewater en verspreiding van baggerspecie in oppervlaktewater) is het Besluit bodemkwaliteit van toepassing. Daarin kunnen lokale (water)bodembeheerders kiezen tussen generiek en gebiedspecifiek beleid of het overgangsbeleid.

Gebiedspecifiek beleid

Met het gebiedspecifiek beleid kunnen lokale landbodem en waterkwaliteitsbeheerders zelf bodemkwaliteitsnormen vaststellen. Als randvoorwaarden geldt dat sprake moet zijn van stand-still op gebiedsniveau. De normen in het gebiedspecifieke kader worden lokale Maximale waarden genoemd.

Generiek beleid

Binnen het generieke (landelijke) beleid is het toetsingskader gebaseerd op een klassenindeling voor kwaliteit en functie. Uitgangspunt bij toepassing van grond en baggerspecie binnen het generieke kader is, dat de kwaliteit moet aansluiten bij de functie van de bodem en dat de lokale (water)bodemkwaliteit op klasse niveau niet mag verslechteren en waar mogelijk verbetert. Het toetsingskader is vastgelegd in de Regeling Bodemkwaliteit van 2007 (en de daarop volgende wijzigingen in april 2009, november 2010, januari 2013 en juli 2013).

Landbodem

- § Binnen het generieke kader zijn voor toepassing op landbodem twee functieklassen onderscheiden waar verruimde kwaliteitsnormen van toepassing zijn: Wonen en Industrie.
- § De indeling van de kwaliteit van toe te passen partijen grond is als volgt:
- § Vrij toepasbaar. Een partij grond is vrij toepasbaar wanneer deze voldoet aan de achtergrondwaarden. Bij toetsing aan de achtergrondwaarden wordt echter wel een versoepelende toetsingsregel toegepast:
De kwaliteit van de grond of baggerspecie overschrijdt niet de achtergrondwaarden als bij meting van 7-16 parameters het rekenkundig gemiddelde gehalten van maximaal 2 stoffen verhoogd zijn ten opzichte van de achtergrondwaarden.
- § Bodemkwaliteitsklasse wonen. Een partij grond voldoet aan de bodemkwaliteitsklasse wonen indien deze de maximale waarden van bodemkwaliteitsklasse wonen niet overschrijdt.
- § Bodemkwaliteitsklasse industrie. Een partij grond voldoet aan de bodemkwaliteitsklasse industrie indien deze de maximale waarden van bodemkwaliteitsklasse industrie niet overschrijdt.
- § Niet toepasbaar. Een partij grond is niet toepasbaar wanneer deze niet voldoet aan de maximale waarden van bodemfunctieklasse industrie.

Waterbodem

In het generieke toetsingskader wordt de kwaliteit van bodem onder oppervlaktewater uitgedrukt in "voldoet aan de achtergrondwaarden" of kwaliteitsklasse A of B:

- § Achtergrondwaarden. Een partij grond of baggerspecie is vrij toepasbaar wanneer deze voldoet aan de achtergrondwaarden. Bij toetsing aan de achtergrondwaarden wordt echter wel een versoepelende toetsingsregel toegepast:
De kwaliteit van de grond of baggerspecie overschrijdt niet de achtergrondwaarden als bij meting van 7-16 parameters het rekenkundig gemiddelde gehalten van maximaal 2 stoffen verhoogd zijn ten opzichte van de achtergrondwaarden.
- § Kwaliteitsklasse A. Er is sprake van kwaliteitsklasse A indien de rekenkundige gemiddelden van de gehalten van de gemeten stoffen in de bodem of in de bodemkwaliteitszone de achtergrondwaarden overschrijden, maar niet de maximale waarden voor kwaliteitsklasse A.
- § Kwaliteitsklasse B. Er is sprake van kwaliteitsklasse B indien de rekenkundige gemiddelden van de gehalten van de gemeten stoffen in de bodem of in de bodemkwaliteitszone de maximale waarden voor kwaliteitsklasse A overschrijden, maar niet de maximale waarden voor kwaliteitsklasse B.



Maximale waarden conform Besluit bodemkwaliteit
Achtergrond- en interventiewaarden landbodem conform Wet Bodembescherming (Wbb)
Circulaire per 1 juli 2013

Oprachtgever:
 Projectnaam:
 Projectnummer:

Organische stof / humus (%)	10,0	10< humus<30, rekenwaarde:	10,0	% <i>geldt voor PAK</i>
		2< humus< 30, rekenwaarde:	10,0	% <i>geldt voor overige org. verbindingen</i>
		humus > 2, rekenwaarde:	10,0	% <i>geldt voor zware metalen</i>
Lutum (%)	25,0	lutum > 2, rekenwaarde:	25,0	% <i>geldt voor zware metalen</i>

Datum:
27-nov-13

	Achtergrond- en interventiewaarden Wbb (gehalten in mg/kg d.s.)			Achtergrond en maximale waarden voor grond en baggerspecie uit Besluit bodemkwaliteit (gehalten in mg/kg d.s.)					
	Achtergrondwaarde AW	Tussenwaarde landbodem ½(AW+I)	Interventiewaarde landbodem I	toepassen op of in de bodem			grootschalige toepassingen op of in de bodem		toetsingsregel achtergrondwaarden <2xAW en <max.waarde klasse wonen
				maximale altijd toepasbaar	waarde klasse wonen	maximale waarde klasse industrie	maximale waarde	emissie toetswaarden	
<u>Metalen</u>									
barium	190	555	920	190	550	920	4,1	413	380
cadmium	0,60	6,8	13,0	0,60	1,20	4,3	0,051	4,3	1,20
kobalt	15,0	103	190	15,0	35,0	190	0,240	130	30,0
koper	40	115	190	40	54	190	1,00	113	54
kwik	0,15	18	36	0,15	0,83	4,8	0,49	4,8	0,30
lood	50	290	530	50	210	530	15,0	308	100
molybdeen	1,5	96	190	1,5	88	190	0,48	105	3,0
nikkel	35	68	100	35	39	100	0,210	100	70
zink	140	430	720	140	200	720	2,10	430	200
<u>Polycyclische aromatische koolwaterstoffen (PAK)</u>									
PAK (som 10)	1,5	21	40	1,5	6,8	40			3,0
<u>Gechloroerde koolwaterstoffen</u>									
polychloorbifenylen (PCB's)									
PCB's (som 7, incl. PCB 118)	0,0200	0,51	1,00	0,0200	0,0200	0,50			0,0400
<u>Overige stoffen</u>									
minerale olie	190	2595	5000	190	190	500			190

indicatieve interventiewaarden zijn schuin weergegeven

Streef-, achtergrond- en interventiewaarden grond en grondwater conform Wet Bodembescherming (Wbb), Circulaire per 1 juli 2013



Datum:
27-nov-13

Opdrachtgever:
Projectnaam:
Projectnummer:

Organische stof / humus (%)	10,0	10 < humus < 30, rekenwaarde:	10,0	% geldt voor PAK
		2 < humus < 30, rekenwaarde:	10,0	% geldt voor overige org. verbindingen
		humus > 2, rekenwaarde:	10,0	% geldt voor zware metalen
Lutum (%)	25,0	lutum > 2, rekenwaarde:	25,0	% geldt voor zware metalen

	Achtergrond- en interventiewaarden Wbb			streef- en interventiewaarden Wbb ondiep grondwater (<10 m-mv)		
	Achtergrondwaarde grond AW	Tussenwaarde grond ½(AW+I)	Interventiewaarde grond I	Achtergrondwaarde grondwater S	Tussenwaarde grondwater ½(S+I)	Interventiewaarde grondwater I
	mg/kg ds			µg/l		
<u>Metalen</u>						
barium	190	555	920	50	338	625
cadmium	0,60	6,8	13,0	0,40	3,2	6,0
kobalt	15,0	103	190	20	60	100
koper	40	115	190	15	45	75
kwik	0,15	18	36	0,050	0,18	0,30
lood	50	290	530	15	45	75
molybdeen	1,5	96	190	5,0	153	300
nikkel	35	68	100	15	45	75
zink	140	430	720	65	433	800
<u>Aromatische stoffen</u>						
benzeen	0,200	0,65	1,10	0,20	15	30
tolueen	0,200	16,1	32,0	7,0	504	1.000
ethylbenzeen	0,200	55	110	4,0	77	150
xylenen (som o-, m-, p-xyleen)	0,450	8,7	17,0	0,20	35	70
styreen (vinylbenzeen)	0,250	43,1	86	6,0	153	300
naftaleen	-	-	-	0,010	35	70
<u>Polycyclische aromatische koolwaterstoffen (PAK)</u>						
PAK (som 10)	1,5	21	40	-	-	-
<u>Gechloreerde koolwaterstoffen</u>						
<u>polychloorbifenylen (PCB's)</u>						
PCB's (som 7, incl. PCB 118)	0,0200	0,51	1,00	0,010	0,010	0,010
<u>Overige stoffen</u>						
minerale olie	190	2.595	5.000	50	325	600

indicatieve interventiewaarden zijn schuin weergegeven
FILENET ID

Kwaliteitsborging

De genoemde werkzaamheden zijn uitgevoerd in overeenstemming met de regelgeving die bekend is onder de naam Kwalibo (=kwaliteitsborging in het bodembeheer). ARCADIS Nederland B.V., vestiging Assen en uitvoerend Veldwerkbureau Poelsema zijn gecertificeerd en erkend voor de genoemde werkzaamheden. Dit houdt in dat:




- § de werkzaamheden conform BRL SIKB 2000 en VKB-protocol 2001, 2002 en 2003 zijn uitgevoerd door een gecertificeerd en erkend bedrijf. Dit rapport draagt daarom het keurmerk 'kwaliteitswaarborg bodembeheer SIKB'.
- § de veldwerkzaamheden zijn uitgevoerd door erkende medewerkers;
- § de grond- en grondwatermonsters zijn (voor)behandeld middels de AS3000 methode in het door de Raad voor de Accreditatie erkende laboratorium Eurofins Analytico te Barneveld.



Conform de eisen uit de BRL SIKB 2000 melden wij het volgende:

- § De werkzaamheden waarop deze rapportage betrekking heeft, zijn conform BRL SIKB 2000 getoetst op partijdigheid. Daarom vermelden wij dat de uitvoerder van het veldwerk voor milieuhygiënisch bodemonderzoek een ander is dan de eigenaar van het terrein waarop het veldwerk betrekking heeft.

Colofon / Verantwoording uitvoering veldwerkzaamheden (BRL 2000)

Colofon					
Uitvoering:	Poelsema Veldwerkbureau De Kampen 19 8325 DD Vollenhove Tel: 0527-242000 Fax: 0527-241730 www.poelsemaveldwerk.nl e-mail: info@poelsemaveldwerk.nl				
Opdrachtgever:	ARCADIS Nederland BV				
Projectnaam:	TenneT 380 KV Noord-West				
Projectnummer:	B02032.000377, mastlocatie 721				
Verantwoording					
	<i>VKB Protocol</i>	<i>Naam veldwerker</i>	<i>(start)datum</i>	<i>Paraaf</i>	
Verklaring werkzaamheden uitgevoerd in onafhankelijkheid van de opdrachtgever en conform de eisen van de BRL 2000 en onderliggende protocollen	2001	J. Uitham	11-11-2013		
	2002	J. Uitham	25-11-2013		
	2003				
	2018				
	<i>VKB Protocol</i>	<i>Omschrijving afwijking</i>			
Afgeweken van BRL 2000	2001	-			
	2002	-			
	2003				
	2018				

- *VKB P-2001: plaatsen van handboringen en peilbuizen, maken van boorbeschrijvingen, nemen van grondmonsters en waterpassen*
- *VKB P-2002: nemen van grondwatermonsters*
- *VKB P-2003: veldwerk bij milieuhygiënisch waterbodemonderzoek*
- *VKB P-2018: locatie-inspectie en monsterneming van asbest in bodem*

6 Archeologisch onderzoek

Verantwoording

Titel: Archeologisch onderzoek: Project: Noord – West 380kV
Deelgebied: 1
Mastnummer: 721

Projectnummer: B02032.000377.001

Referentienummer: T206878

Revisie: 1.0

Datum: 18 december 2014

Auteur(s): W.A. Ytsma (ARCADIS) & E. Goossens (RAAP)

Gecontroleerd door: D.G. Bedeaux (ARCADIS)

Goedgekeurd door: J. Assink



Paraaf goedgekeurd:

Contact: TenneT380kVnw@ARCADIS.nl

Bevoegd gezag: Gemeente Loppersum
Contactpersoon: T. Swijghuizen

Aanleiding: Bodemverstorende werkzaamheden mast 721

Archeoregio: Fries-Gronings kleigebied

AMK-terrein: Niet van toepassing

Archis2: 53945

Documentatie (beheer en plaats): ARCADIS & RAAP Archeologisch Adviesbureau, regio Noord en Oost

INHOUDSOPGAVE

Samenvatting

6.1 Inleiding

6.2 Bureauonderzoek

6.3 Veldonderzoek

6.4 Conclusies en aanbevelingen

Literatuur en bronnen

6.5 Bijlagen H6

Bijlage 6-1: Ligging onderzoeksgebied op topografische ondergrond met archeologische gegevens.

Bijlage 6-2: Ligging onderzoeksgebied op de archeologische verwachtingskaart en beleidsadvieskaart gemeente Loppersum.

Bijlage 6.3: Ligging boorpunten veldonderzoek.

Samenvatting

Volgens ARCHIS bevinden zich in het onderzoeksgebied geen bekende archeologische resten. Er komen geen historische elementen voor.

Op basis van het bureauonderzoek wordt aan het plangebied een hoge archeologische verwachting toegekend. De verwachting geldt voor de periode IJzertijd tot en met Late Middeleeuwen.

Op basis van het bureauonderzoek en cultuurtechnische en milieuhygiënische booronderzoek wordt aanvullend onderzoek geadviseerd in de vorm van een karterend booronderzoek. Dit onderzoek dient te worden uitgevoerd volgens de onder paragraaf 6.2.6 beschreven onderzoeksopzet.

6.1 Inleiding

6.1.1 Aanleiding en beleidskader

Binnen het geheel van de vergunningaanvragen is ook archeologisch vooronderzoek verplicht gesteld. Dit omdat bij graafwerkzaamheden ten behoeve van de funderingen van de nieuwe bi-pole masten mogelijk behoudenswaardige aanwezige archeologische resten beschadigd of zelfs vernietigd kunnen worden. Daartoe is er in eerste instantie een bureauonderzoek uitgevoerd om tot een gespecificeerde archeologische verwachting voor het plangebied te komen. Ter toetsing hiervan zijn vervolgens verkennende boringen verricht.

De Wet op de archeologische monumentenzorg (Wamz) is 1 september 2007 in werking getreden. Hiermee zijn de uitgangspunten van het Europese Verdrag van Malta binnen de Nederlandse wetgeving geïmplementeerd. Het belangrijkste uitgangspunt van de nieuwe wet is om archeologische resten in de ondergrond (ter plekke) te behouden, omdat de bodem nu eenmaal de beste conserveringsomgeving is (behoud in-situ).

Het onderzoek is uitgevoerd volgens de normen van de archeologische beroepsgroep (zie artikel 24 van het Besluit archeologische monumentenzorg). De Kwaliteitsnorm Nederlandse Archeologie (KNA, versie 3.2), beheerd door de Stichting Infrastructuur Kwaliteitsborging Bodembeheer (SIKB; www.sikb.nl), geldt in de praktijk als richtlijn. Deze is aangevuld met door de diverse overheden geldende richtlijnen voor archeologisch onderzoek.

6.2 Bureauonderzoek

6.2.1 Doelstelling

In het voortraject is door Archeologic een Achtergronddocument Archeologie MER Noord-West 380 kV opgesteld. Hierin zijn onder meer het initiatief en de verschillende alternatieven nader beschreven en zijn de alternatieven met elkaar vergeleken op milieueffecten wat betreft archeologie. Daarnaast is door The Missing Link een Archeologieplan Noord-West 380 kV opgesteld. Dit archeologieplan geeft informatie voor het inpassingsplan en het aanvragen van eventuele vergunningen. In opdracht van ARCADIS heeft RAAP Archeologisch Adviesbureau in oktober 2012 in het kader van de archeologische monumentenzorg een archeologisch bureauonderzoek uitgevoerd conform het PvE. Dit bureauonderzoek betreft een detaillering van deze onderzoeken op mastniveau. Het onderzoek dient te worden uitgevoerd omdat realisatie van de plannen kan leiden tot aantasting of vernietiging van (mogelijk) aanwezige behoudenswaardige archeologische resten. Het doel van het bureauonderzoek is het verwerven van informatie, aan de hand van bestaande bronnen, over bekende of verwachte archeologische waarden in, of in de nabije omgeving van, het onderzoeksgebied, om daarmee vast te stellen of er behoudenswaardige archeologische resten aanwezig zijn die (mogelijk) bedreigd worden door de geplande inrichting. Verder dient het bureauonderzoek inzicht te geven in de aard van mogelijk aanwezige behoudenswaardige archeologische resten én de fysieke kenmerken om deze effectief op te sporen, of verder te waarderen. De cultuurtechnische en milieuhygiënische boringen worden tevens door ARCADIS beoordeeld.

Het bureauonderzoek is in 2012 opgesteld op basis van het voorkeursalternatief 2.0. In 2013 is het voorkeursalternatief 2.5 van kracht geworden. Ten opzichte van VKA 2.0 is de mast 14 m verplaatst. Op basis van het kaartmateriaal met bekende archeologische gegevens uit ARCHIS, AMK en de archeologische verwachting is in mei 2014 beoordeeld of de verplaatsing mogelijk gevolgen heeft voor de

conclusie. Voor onderliggende mastlocatie is dat niet het geval. De conclusie op basis van VKA 2.5 komt overeen met de conclusie op basis van VKA 2.0. Het kaartmateriaal in de bijlage is wel aangepast en geeft de situatie op basis van VKA 2.5 weer.

6.2.2 Geomorfologie en bodem

Geomorfologie volgens geomorfologische kaart:

Geomorfologiecode: 2M35

Geomorfologieomschrijving: Vlake van getij-afzettingen

Bodem volgens bodemkaart:

Bodemcode: Mn25C-V*

Bodemomschrijving: Kalkarme poldervaaggronden; zware zavel, profielverloop 5

6.2.3 Archeologie

Bekende archeologische resten (ARCHIS)

Volgens ARCHIS bevinden zich in het onderzoeksgebied geen bekende archeologische resten.

Bekende archeologische gegevens uit andere bronnen

De kadastrale minuut uit circa 1832 bevat geen concrete aanwijzingen voor de aanwezigheid van archeologische resten in het onderzoeksgebied.

Voorgaand archeologisch onderzoek (ARCHIS)

In het onderzoeksgebied is niet eerder archeologisch onderzoek uitgevoerd.

In het plangebied is niet eerder archeologisch onderzoek uitgevoerd.

6.2.4 Archeologische verwachting volgens bekende bronnen

Op de archeologische verwachtingskaart en beleidsadvieskaart gemeente Loppersum geldt voor het plangebied de verwachting: middelhoog/hoog. Daarmee geldt een onderzoeksplicht.

6.2.5 Gespecificeerde archeologische verwachting

Op basis van het voorkomen van vlakte van getij-afzettingen geldt in het plangebied een hoge archeologische verwachting voor resten uit de periode IJzertijd tot en met Late Middeleeuwen. Voor de periode van de landbouwers bestaat de kans op het voorkomen van nederzettingen, bestaande uit resten van bijvoorbeeld woongebouwen, bijgebouwen, (percelerings)greppels en afval/waterput(ten).

Als prospectiekenmerken van de eventueel aanwezige archeologische resten kunnen worden benoemd:

- Een aaneengesloten archeologische laag, gekenmerkt door een afwijkende kleur ten opzichte van de eronder en erboven liggende laag;
- De aanwezigheid van mogelijk antropogene objecten als houtskool, verbrande klei/leem, bot, steen en artefacten (voornamelijk aardewerk en vuursteen) in een matig tot hoge dichtheid (> 40 vondsten groter dan 4 mm per m²) en fosfaat;
- De veronderstelde ligging van de archeologische laag bevindt zich naar verwachting in het klei/veenpakket.

6.2.6 Onderzoeksvoorstel vervolgonderzoek

Op basis van het bureauonderzoek wordt allereerst geadviseerd een veldtoets uit te voeren. Hiertoe wordt gebruik gemaakt van resultaten van de cultuurtechnische boringen. Indien uit de veldtoets blijkt dat de verwachte archeologische laag intact is wordt op grond van de gespecificeerde verwachting de volgende onderzoeksmethode opgesteld (SIKB, 2007; Tol, e.a., 2004):

- Een booronderzoek bestaande uit vijf boringen geplaatst in een driehoeksgrid van 13 x 15 m.
- Boortype: bij zandbodems een Edelmanboor met een diameter van 15 cm. In het geval van kleibodems een Edelmanboor met een diameter van 12 cm en/of een gutsboor met een diameter van 3 cm.
- Waarnemingsmethode: bij zandbodems droog zeven (maaswijdte van 4 mm); analyse van zeefresidu met het blote oog; bij kleibodems snijden met boormes/ brokkelen.

- Boordiepte: tot 30 cm in de C-horizont van de top van de (pleistocene) ondergrond (indien aanwezig) of maximaal 3 m -mv.

6.3 Veldonderzoek

6.3.1 Werkwijze

Op deze mastlocatie zijn cultuurtechnische en milieuhygiënische boringen uitgevoerd waarbij het profiel bodemkundig is beschreven. Deze bodemprofielen zijn geïnterpreteerd door een archeoloog om te bepalen of aanvullend karterend onderzoek noodzakelijk is.

6.3.2 Resultaten

Uit de boringen (nr. 72101 t/m 72108) blijkt dat de bodem intact is. In de bodem is het verwachte kleipakket aanwezig.

6.3.3 Consequenties van de voorgenomen ingrepen

Omdat de bodemverstorende werkzaamheden tot 3 meter –mv gaan plaats vinden, kunnen eventueel aanwezige archeologische waarden worden verstoord.

6.4 Conclusies en aanbevelingen

6.4.1 Conclusies

De verwachting uit het bureauonderzoek dat zich in het plangebied een vlakte van getij-afzettingen bevindt is tijdens het verkennende booronderzoek bevestigd. De hoge archeologische verwachting blijft daarom gehandhaafd.

6.4.2 Aanbevelingen

Op basis van bovenstaande conclusies wordt aanbevolen archeologisch vervolgonderzoek in de vorm van een karterend booronderzoek uit te voeren. Dit onderzoek dient te worden uitgevoerd volgens de onder paragraaf 6.2.6 beschreven onderzoeksopzet.

Voordat het vervolgonderzoek kan worden uitgevoerd dient dit advies door het bevoegd gezag te worden bekrachtigd.

Literatuur en bronnen

Beek, J.L. van & P.C. Vos (Deltares), 2008. Regio Noord-Groningen, gemeenten De Marne, Winsum, Bedum, Ten Boer, Loppersum, Eemsum, Appingedam en Delfzijl: archeologische verwachtingskaart en beleidsadvieskaart. RAAP-rapport 1732

Eijk, van, C. & J.A. de Jong, 2010 (concept): Achtergrondrapport archeologie MER Noord-West 380 kV, ArcheoLogicrapport 118, Woerden.

Hornikx, S. en C. van Eijk 2011: Onderzoeksstrategie en eisen voor het archeologisch inventariserend booronderzoek binnen het VKA, Noord-West 380 kV, TML-Notitie 378, Woerden.

Jong, J. de, Archeologieplan Noord-West 380 kV. 2012 (concept) kaartmateriaal. The Missing Link rapport TML 212. Project 1402. Woerden.

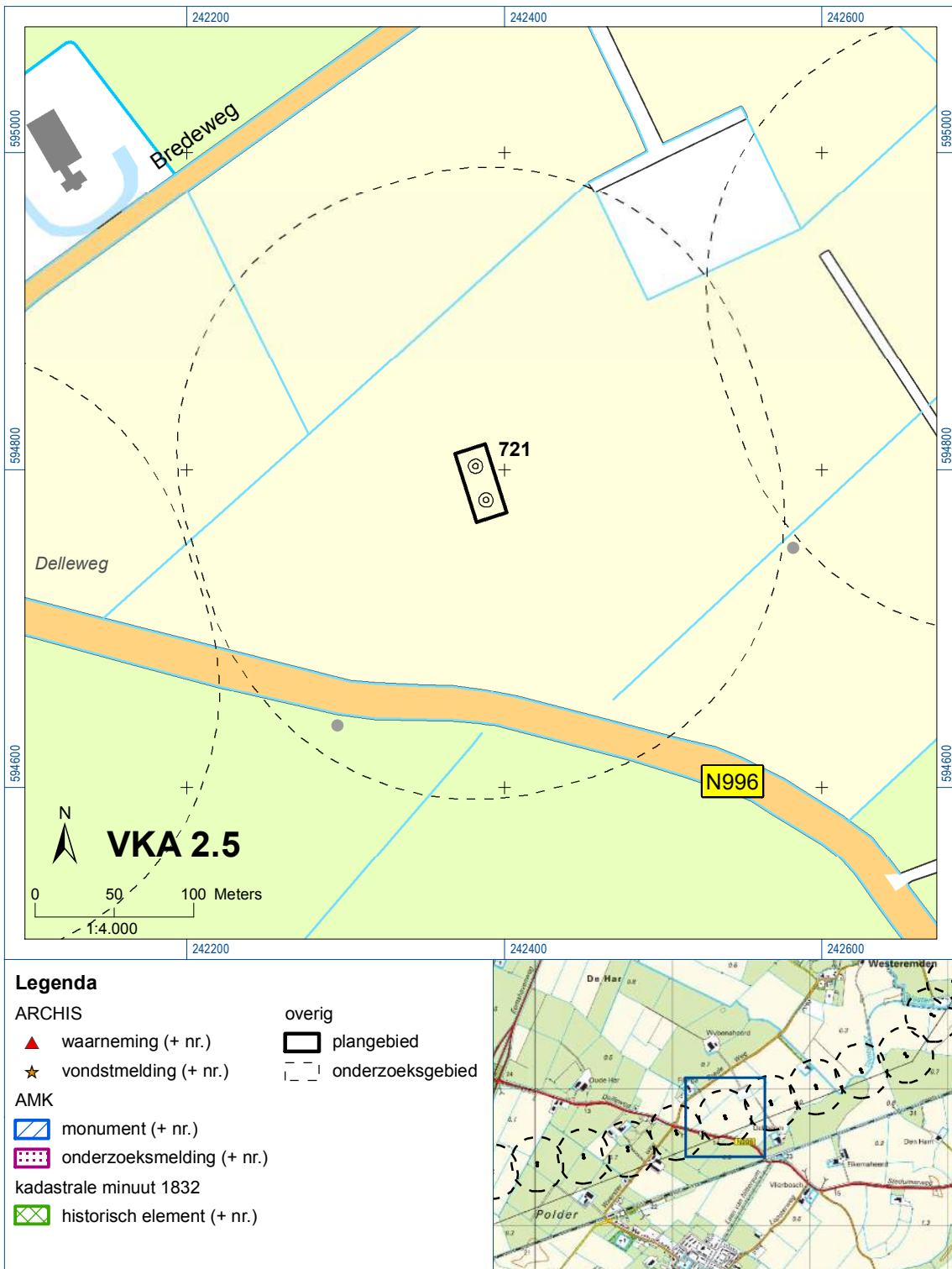
www.archis.nl
www.dinoloket.nl
www.watwaswaar.nl

6.5 *Bijlagen H6*

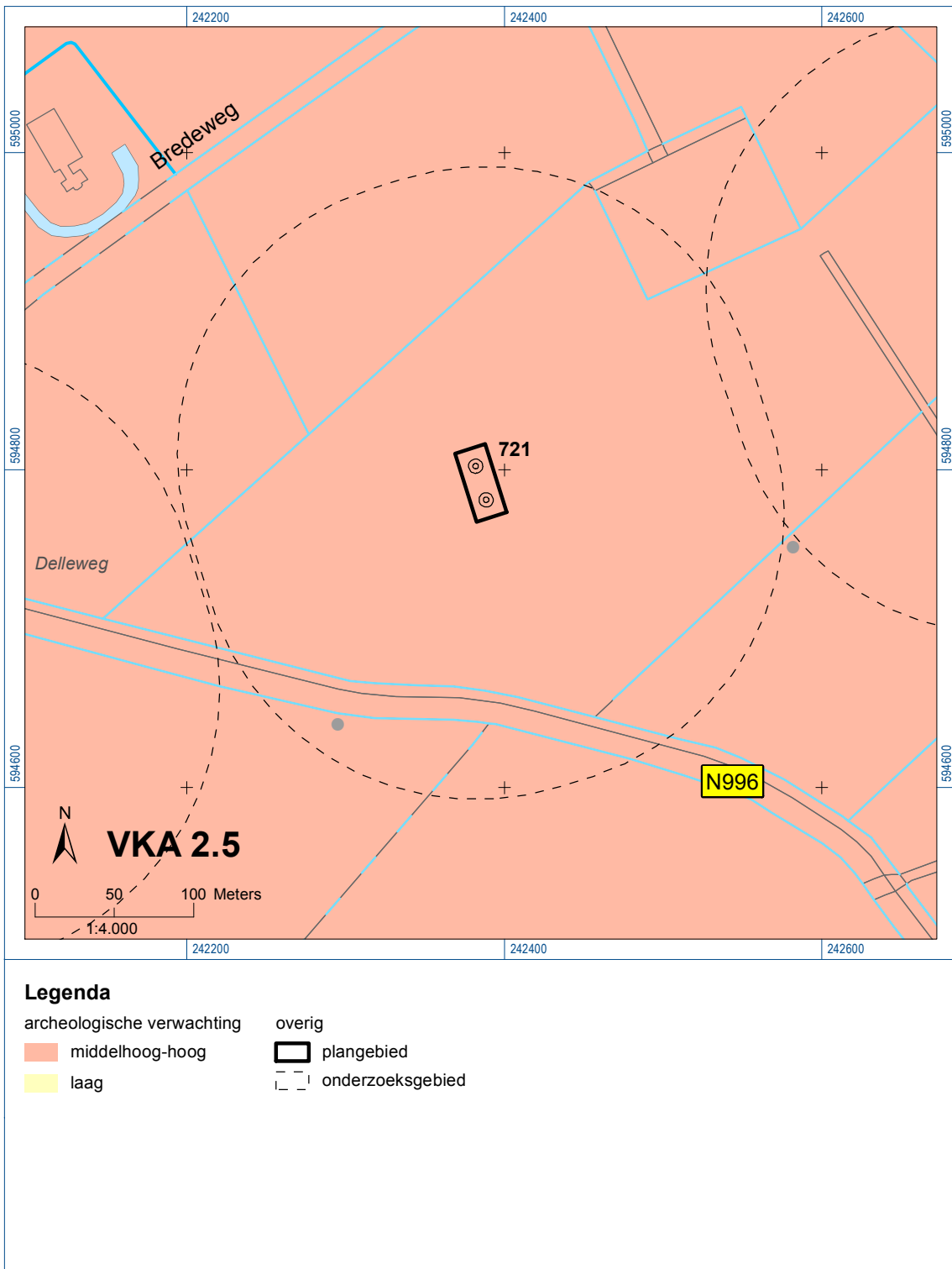
Bijlage 6-1: Ligging onderzoeksgebied op topografische ondergrond met archeologische gegevens.

Bijlage 6-2: Ligging onderzoeksgebied op de archeologische verwachtingskaart en beleidsadvieskaart gemeente Loppersum.

Bijlage 6.3: Ligging boorpunten veldonderzoek.










Bijlage 6-1: Ligging onderzoeksgebied op topografische ondergrond met archeologische gegevens.

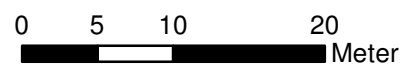


Bijlage 6-2: Ligging onderzoeksgebied op de archeologische verwachtingskaart.



Verklaring

-  Werkterrein +bouwweg
-  Bouwput
-  Masten
-  Locatie boring tot 0,50 m-mv
-  Locatie boring tot 1,20 m-mv
-  Locatie boring tot 4,00 m-mv
-  Locatie boring + peilbuis



Locatie VKA versie 2.5
Bouwweg VKA versie 2.5.1

TITEL		ARCHEOLOGIE KAART MAST : 721		Noord - West 380 kV	
STATUS	GETEKEND DOOR	AFD.	PAR.	OPDRACHTGEVER TenneT	
	T. Cornea				
	GECONTROLEERD DOOR	AFD.	PAR.	OMSCHRIJVING WIJZIGING	GETEKEND BIJ
	E. Aldershof				ARCADIS
	VOOR AKKOORD	AFD.	PAR.	SCHAAL	DATUM 1e UITGAVE
	M. van Driel			1:500	03.04.2014
				DATUM WIJZIGING	
VAKGEBIED	TEK. SOORT	PROJECT NR.	FORMAT	NUMMER	WLIZ NR.
			A3	Mast nr. 721	1

7 Explosievenonderzoek

7.1 Inleiding

Op 27 september 2012 is door Leemans Speciaalwerken in opdracht van ARCADIS het rapport van vooronderzoek aan TenneT TSO B.V. Het betreft het vooronderzoek naar conventionele explosieven uit de tweede wereldoorlog in de gemeenten Bedum, Delfzijl, Eemsmond, Groningen, Loppersum, Winsum en Zuidhorn (kenmerk *Vooronderzoek S2012.002 – deel 1*).

7.2 Uitvoering

Voor een beschrijving van de uitvoering verwijzen wij naar bovengenoemd rapport.

7.3 Resultaten

Uit het vooronderzoek blijkt, dat de onderzoekslocatie niet verdacht is voor explosieven. Zie het achtergronddocument voor nadere informatie.

Bijlagen

Geen

ALGEMEEN VOORBLAD

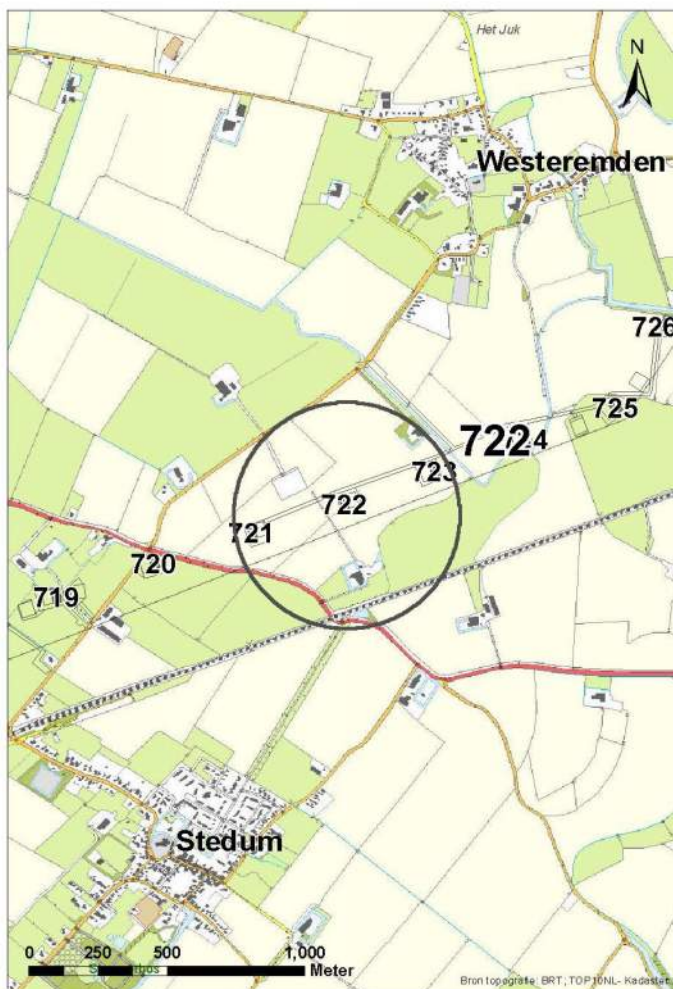
Project: Noord – West 380 kV
Deelgebied: 1
Mastenboek: locatie VKA 2.5/ bouwweg VKA 2.5.1
Mastnummer: 722
x-coördinaat (rd-stelsel) [m]: 242737
y-coördinaat (rd-stelsel) [m]: 594902

Gemeente: Loppersum

Datum: 18 december 2014

Versie: 1.0

Organisatie: ARCADIS



Regionale ligging mast 722

Verantwoording

Project: Noord – West 380 kV
Deelgebied: 1
Mastnummer: 722

Projectnummer: B.02032.000377.001

Referentienummer: T206878

Revisie: 1.0

Datum: 18 december 2014

Opdrachtgever : TenneT

Uitvoerder: ARCADIS

Auteur(s):

Onderzoek:

Edwin Aldershof	Algemeen
Menno Rakhorst	Geohydrologie
Maria de Lange	Milieuhygiëne
Wouter Ytsma	Archeologie

Gecontroleerd door: I. Benjamins

Paraaf gecontroleerd:



Goedgekeurd door: J. Assink

Paraaf goedgekeurd:



Contact: TenneT380kVnw@ARCADIS.nl

INHOUDSOPGAVE

1	Algemeen	1-4
1.1	Inleiding	1-4
1.2	Normen	1-5
1.3	Afkortingen en begrippen	1-5
1.4	Bijlagen H1	1-9
2	Cultuurtechnisch onderzoek.....	2-10
3	Geohydrologisch onderzoek	3-11
3.1	Inleiding	3-12
3.2	Veld- en laboratoriumwerkzaamheden.....	3-12
3.3	Algemene beschrijving tracé	3-12
3.4	Bemaling.....	3-15
3.5	Effecten grondwater	3-20
3.6	Uitvoeringstechnische aspecten.....	3-20
3.7	Samenvatting.....	3-20
3.8	Bijlagen H3	3-21
4	Grondmechanisch onderzoek	4-22
4.1.	Inleiding	4-23
4.2.	Uitzetten en waterpassen	4-23
4.3.	Sonderen	4-23
4.4.	Onderzoeksresultaten	4-24
5	Milieuhygiënisch onderzoek (verkennend bodemonderzoek).....	5-25
5.1	Inleiding	5-26
5.2	Vooronderzoek	5-26
5.3	Veld- en laboratoriumonderzoek	5-28
5.4	Resultaten veldonderzoek.....	5-29
5.5	Resultaten laboratoriumonderzoek	5-30
5.6	Evaluatie.....	5-31
5.7	Bijlagen H5	5-32
6	Archeologisch onderzoek.....	6-33
6.1	Inleiding	6-34
6.2	Bureauonderzoek	6-34
6.3	Veldonderzoek.....	6-36
6.4	Conclusies en aanbevelingen	6-36
6.5	Bijlagen H6	6-37
7	Explosievenonderzoek	7-38
7.1	Inleiding	7-38
7.2	Uitvoering	7-38
7.3	Resultaten	7-38

1 Algemeen

1.1 Inleiding

TenneT TSO B.V. is voornemens een nieuwe 380kV hoogspanningsverbinding aan te leggen tussen Ens en de Eemshaven. Dit traject is opgedeeld in drie deelgebieden. De te onderzoeken deelgebieden lopen respectievelijk vanaf:

1. De Eemshaven (HS-station Oudeschip) naar Groningen (HS station Vierverlaten);
2. Groningen naar Heerenveen (HS-station Oudehaske);
3. Heerenveen naar Ens (HS-station Ens).

Deelgebied 1 (ARCADIS) omvat 124 masten over een lengte van ca. 40 kilometer.

Deelgebied 2 (ARCADIS) omvat 213 masten over een lengte van ca. 70 kilometer.

Deelgebied 3 (TAUW) omvat 135 masten over een lengte van ca. 44 kilometer.

Dit rapport heeft betrekking op mastlocatie nummer 722 in deelgebied 1 in de gemeente Loppersum. De duur van de periode waarin de werkzaamheden op enig perceel plaatsvinden zal minimaal twee groeiseizoenen bestrijken.

De uit te voeren werkzaamheden ter plaatse van deze mastlocatie zijn:

- De bouw van een steunmast;
- Aanleggen van een fundatie in een bouwkuip met afmeting van 20 m bij 40 m. De benodigde ontgravingsdiepte bedraagt 3 m -mv;
- Inrichten van een tijdelijk werkterrein met een oppervlakte van maximaal 6.000 m² met binnen het werkterrein het bouwterrein met een oppervlakte van circa 3.000 m²;
- De realisatie van een tijdelijke bouwweg naar het werkterrein. Deze bouwweg heeft een lengte van circa 307 meter en is 12 meter breed (bestaande uit rijbaan van 6 meter en gronddepot).

Ten behoeve van de voorgenomen werkzaamheden zijn de volgende veldonderzoeken verricht:

- Cultuurtechnisch onderzoek
- Geohydrologisch onderzoek
- Grondmechanisch onderzoek
- Milieuhygiënisch onderzoek
- Archeologisch onderzoek
- Explosievenonderzoek

Deze onderzoeken zijn nodig in het kader van de nadere technische uitwerking van het basisontwerp, vergunning aanvraag en grondzaken.

Toelichting op voorkeursalternatieven (VKA)

Vanaf het verstrekken van de opdracht tot aan het opstellen van dit rapport zijn voor het tracé meerdere voorkeursalternatieven uitgewerkt door de opdrachtgever. Deze voorkeursalternatieven zijn door de opdrachtgever genummerd. Gestart is met VKA 2.0, de laatste door de opdrachtgever aan Arcadis geleverde voorkeursalternatief is VKA 2.5. Een wijziging van het voorkeursalternatief betekent in algemene bewoording een plaatselijke verschuiving van een of meerdere mastvoeten.

Alle in dit rapport uitgevoerde onderzoeken en onderzoeksresultaten zijn uitgevoerd en representatief voor het, door de opdrachtgever, laatst aangeleverde VKA 2.5.

1.1.1 Locatiegegevens

In onderstaande tabel zijn de locatiegegevens ter plaatse van de mastfundering en het werkterrein samengevat.

Tabel 1.1: Overzicht locatiegegevens

Adres locatie	Delleweg, Stedum
Gemeente	Loppersum
Kadastrale gegevens locatie	Kadastrale gemeente Stedum, sectie E, nummer 241 en 246
Eigenaar locatie	Dhr. J.J.P. Glas, dhr. P.J. Glas, mevrouw G.C. Glas
Coördinaten	X 242737; Y 594902
Afmeting fundering locatie 722	20 m x 40 m
Huidig gebruik	Akkerbouw
Landschap	Zeekleigebied
Maaiveldniveau	Gemiddeld 0,32 m NAP

1.2 Normen

In deze paragraaf zijn de normen inclusief jaartal opgenomen waar in deze rapportage naar wordt verwezen.

- Onderzoeksprotocol TenneT, NW380/VGN/ALG/10, d.d. 18 januari 2012 (versie 1.0);
- Projectspecificatie veldonderzoeken Noord-West 380kV, NW380/VGN/ALG/9, d.d. 16 december 2011;
- CSK-25-N Cultuurtechniek versie 6, van 3 september 2007;
- NEN 5725 strat;egie voor het uitvoeren van vooronderzoek bij verkennend en nader onderzoek, januari 2009
- NEN 5720 Bodem – Waterbodem: strategie voor het uitvoeren van verkennend onderzoek. Onderzoek naar de milieuhygiënische kwaliteit van waterbodem en baggerspecie, november 2009;
- NEN 5717: Bodem - Waterbodem - Strategie voor het uitvoeren van vooronderzoek bij verkennend en nader onderzoek, november 2009;
- NEN 5740, Bodem – Landbodem - Strategie voor het uitvoeren van verkennend Bodemonderzoek – Onderzoek naar de milieuhygiënische kwaliteit van de bodem, januari 2009;
- NEN 5707 Bodeminspectie: monsterneming en analyse van asbest in bodem, mei 2003;
- Veldwerkzaamheden milieuonderzoek conform BRL SIKB 2000 en VKB-protocol 2001, 2002 en 2003;
- Laboratoriumanalyses milieuonderzoek voor grond- , grondwater- en waterbodemonderzoek conform AS SIKB 3000;
- 5140 NEN 5140:1996 Geotechniek: bepaling van de conusweerstand en de plaatselijke wrijvingsweerstand van grond. Elektrische sondeermethode;
- Kwaliteitsnorm Nederlandse Archeologie 3.2 (KNA 3.2);
- BRL-OCE / CS-OCE;
- RAAP(archeologie) beschikt over een opgravingsvergunning, verleend door de Minister van Onderwijs, Cultuur en Wetenschap.

1.3 Afkortingen en begrippen

In deze paragraaf zijn de afkortingen en begrippen die van toepassing zijn opgenomen:

Afkortingen:

AG	Actuele Grondwaterstand
AMK	Archeologisch MonumentenKaart
ARCHIS	Archeologisch Informatie Systeem
GFT	Gesloten front boortechniek
GWS	Grondwaterstand
GHG	Gemiddeld Hoogste Grondwaterstand
GLG	Gemiddeld Laagste Grondwaterstand
HDD	Horizontal Directional Drilling (horizontaal gestuurde boring)

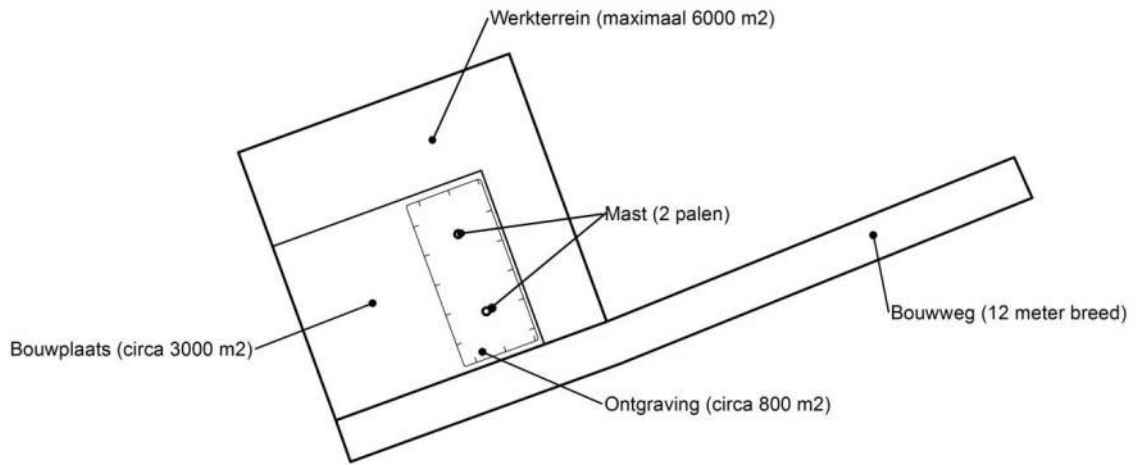
IKAW	Indicatieve Kaart van Archeologische Waarden
KLIC	Kabels en Leidingen Informatie Centrum
M -mv	Meters minus maaiveldniveau
NAK	Nederlandse Algemene Keuringsdienst voor zaaizaad en pootgoed van landbouwgewassen
NAP	Normaal Amsterdams Peil
NVWA	Nederlands Voedsel- en Warenautoriteit
OFT	Open front boortechniek
PBT	Pneumatische boortechniek
RCE	Rijksdienst voor het Cultureel Erfgoed
SIKB	Stichting Infrastructuur Kwaliteitsborging Bodembeheer

Begrippen:

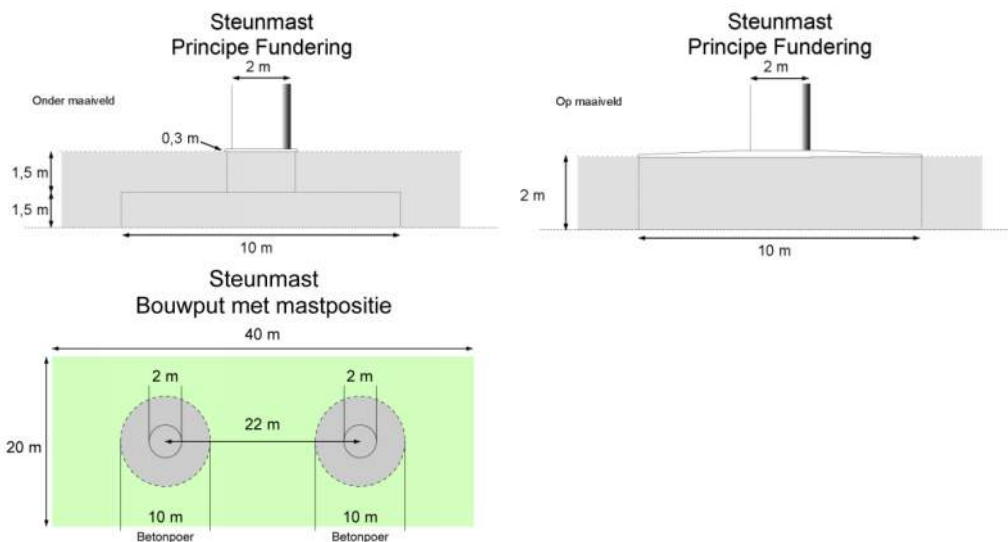
5 cm verlagingsprofiel	Het gebied waarbinnen een grondwaterstandsverlaging van 5 cm of meer optreedt.
A-laag/Teelaardelaag	De bovenste laag van de bodem die geschikt is voor de teelt van gewassen en die regelmatig wordt bewerkt. De laag is humeus.
B-laag	Laag van de bodem onder de A-laag/Teelaardelaag waar, door inspoeling, bestanddelen zijn toegevoegd zoals humus, lutum of minerale delen. Deze bodemlaag is in kleigronden veelal in grote mate gerijpt.
Backfill	Verzamelnaam voor het materiaal, met gunstige thermische eigenschappen, dat van elders wordt aangevoerd en wordt toegepast in kabelsleuven (zand en/of eventueel voor dit doel samengesteld materiaal).
Bi-pole mast	Twee smalle pylonen, ieder gefundeerd op een betonnen plaat, waaraan de geleiders worden opgehangen. Onder deze definitie vallen hoek-, trek- en steunmasten.
Bouwput	Gedeelte binnen het werkterrein waar diepere ontgravingen plaatsvinden.
Bouwterrein	Gedeelte binnen het werkterrein waar wordt gebouwd en al dan niet ontgravingen plaatsvinden.
Bouwweg	Een tijdelijke rijbaan voor het transport van materieel/materiaal van en naar het werkterrein.
Cultivateren	Een grondbewerking waarbij de bovengrond wordt losgewerkt.
C-laag	Laag van de bodem onder de B-laag, waarin nog geen of beperkte bodemvorming heeft plaatsgevonden. Deze laag is in kleigronden veelal ongerijpt.
Diepwell	Een diepwellbemaling bestaat uit 1 of meerdere filters met veelal een grindomstorting. In de filter wordt een onderwaterpomp geïnstalleerd. Deze bemalingswijze wordt vooral toegepast in grofzandige pakketten en/of bij grote waterstandsverlagingen.
Drooglegging	Het hoogteverschil tussen de waterspiegel in de sloten/watergangen en het grondoppervlak.
Frezen	Een grondbewerking waarbij de zode en/of bovengrond wordt stukgemaakt en de grond wordt fijngemaakt.
Geleiders	Hoogspanningsdraden.
Grondoverschot	Grond uit de C-laag die overblijft na zorgvuldige aanvulling en verdichting van wat ontgraven is geweest.
Grondtekort	Grondtekort kan ontstaan door afvoer van ongeschikte grond en/of oxidatie van organische stof/veen, zettingen en klink onder het werkterrein c.q. de bouwweg.
Hoeveelheden	De theoretische hoeveelheden grond worden in vaste kuubs (m ³) aangegeven.

Horizontale bronnering	Bij horizontale bronnering wordt grondwater onttrokken via een of enkele drains. Deze drain ligt horizontaal onder de bouwputbodem en is aangesloten op een vacuümpomp. De maximale aanlegdiepte bedraagt circa 5 meter. Daarnaast zal in een heterogene of slecht doorlatende bodem, een goede omstorting moeten worden toegepast voor een optimale ontwatering van de watervoerende lagen.
Juklocatie (tijdelijk)	Een tijdelijke locatie waar een stelling wordt gebouwd om te voorkomen dat de geleiders bij het aanbrengen de grond kunnen raken.
k-waarde	Aanduiding voor de waterdoorlatendheid in m1 per dag.
kD-waarde	Aanduiding voor het doorlaatvermogen in m ² per dag.
Lier- haspellocatie	De locatie van een mechanisch werktuig of haspel waarmee geleiders uit de haspel langs de mast worden getrokken.
Onderzoeksgebied (arch.)	Plangebied plus 175 m voor beter begrip archeologische waarden.
Ongeschikte grond	Grond die door de directie ongeschikt wordt bevonden voor aanvulling/verwerking ter plaatse.
Onrendabele strook	Zie definitie Overhoek.
Ontwateringsdiepte	De hoogste grondwaterstand tussen de ontwateringsmiddelen.
Open bemaling	Bij open bemaling wordt het in de bouwkuip stromende water met een dompelpomp en/of vacuümpomp uit de sleuf gepompt. Deze bemalingsvorm wordt in hoofdzaak toegepast in slecht doorlatende gronden. Daarnaast wordt deze toegepast als aanvulling op vacuümbemaling en/of diepwellbemaling (dient als spanningsbemaling).
Overhoek	Gedeelten van percelen die zodanig van vorm zijn of een zodanig geringe oppervlakte hebben dat deze ongeschikt zijn geworden voor een economische en/of praktische bewerking of benutting door de grondgebruiker.
Plangebied (arch.)	Mastlocatie.
Permanent grasland	Grasland dat minimaal 30 jaar aaneengesloten alleen in gebruik is geweest als grasland.
Portaal	Poort van 2 of meer hoge palen met dwarsligger die dient als ondersteuningspunt voor de geleiders.
RD stelsel	Coördinaten in het stelsel van de Rijksdriehoeksmeting.
Stijghoogte	Het potentieel peil van het wateroppervlak van grondwater, gemeten vanaf een bepaald niveau (bijvoorbeeld NAP).
Teelaarde afzetten	Het afgraven van de teelaarde en in depot zetten.
Teelaarde terugzetten	Het verwerken van de in depot gezette teelaarde op het terrein waarvan het afkomstig is.
Verticale bronnering	Bronnering uit verticale filters of bronnen. Bij verticale bronnering kan onderscheid worden gemaakt tussen vacuümbemaling en zwaartekrachtbemaling met haalbuizen. Bij vacuümbemaling wordt een aantal verticale onttrekkingfilters aangesloten op een vacuümpomp. Bij zwaartekrachtbemaling wordt in de filters een haalbuis gehangen die op een vacuümpomp wordt aangesloten. De diameters van de voor deze bemalingswijze toegepaste filters variëren van 0,03 tot 0,15 m.
Waterbezwaar	Totaal te onttrekken hoeveelheid grondwater.
Werkstrook	Het afgebakende grondoppervlak waar werkzaamheden worden verricht voor de aanleg van ondergrondse kabelverbindingen.
Werkterrein	Terrein dat gebruikt wordt voor onder andere de opstelplaats voor kranen, de opslag van materieel en materiaal, opslag van grond, kleedruimten etc. Binnen het werkterrein bevindt zich de locatie van de te bouwen masten (bouwput) of portaal. Het werkterrein is vrij van beplanting en bebouwing.
Zaaien	Het met een zaaimachine of met de hand gelijkmatig verspreiden en in de grond brengen van het zaaizaad.

Figuur 1.1: overzicht van een Bi-pole mastlocatie



Figuur 1.2: principe fundering van een steunmast (masthoogte circa 55 meter).



Afmetingen van de bouwput zijn afhankelijk van de lokale situatie

Leeswijzer

Deze rapportage is als volgt opgebouwd:

- Hoofdstuk 2: Cultuurtechnisch onderzoek
- Hoofdstuk 3: Geohydrologisch onderzoek
- Hoofdstuk 4: Grondmechanisch onderzoek
- Hoofdstuk 5: Milieuhygiënisch onderzoek (verkennend bodemonderzoek)
- Hoofdstuk 6: Archeologisch onderzoek
- Hoofdstuk 7: Explosievenonderzoek

Bovenstaande onderzoeken zijn zo veel mogelijk gecombineerd uitgevoerd.

Voor de boorprofielen van de uitgevoerde boringen wordt verwezen naar de bijlage 1-1 en voor de sondeergrafieken van de uitgevoerde sonderingen wordt verwezen naar de bijlage 1-2.

1.4 *Bijlagen H1*

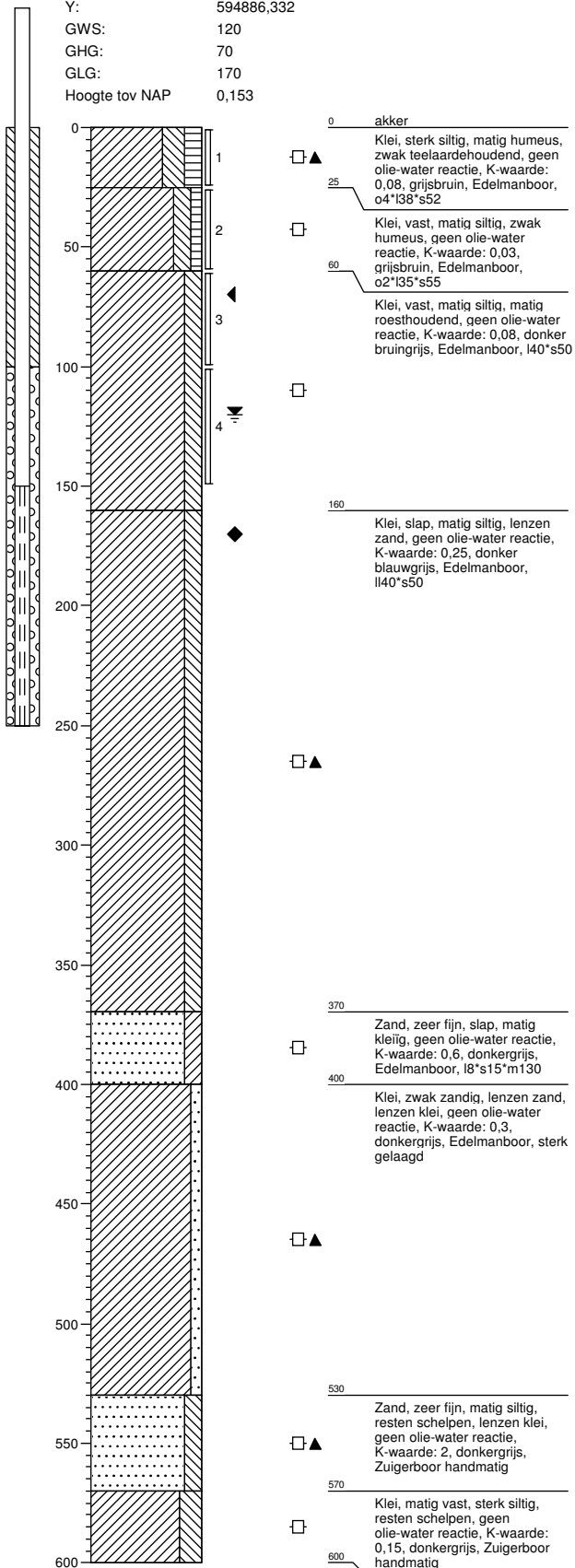
Bijlage 1-1: Boorprofielen

Bijlage 1-2: Situatiekaartje Fugro en bijbehorende sondeergrafieken

Bijlage 1-3: Kaart met ligging boorpunten

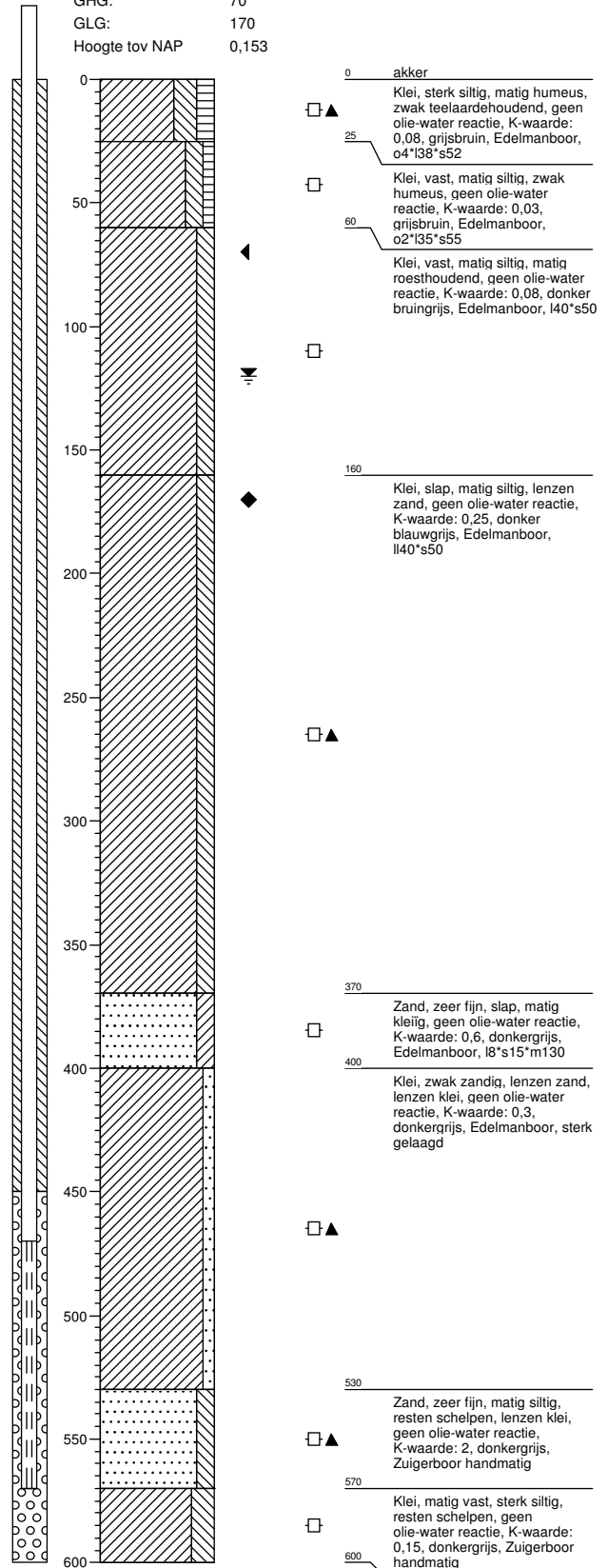
Boring: 72201

Boormeester : J.Uitham
 Datum: 11-11-2013
 X: 242722,101
 Y: 594886,332
 GWS: 120
 GHG: 70
 GLG: 170
 Hoogte tov NAP 0,153



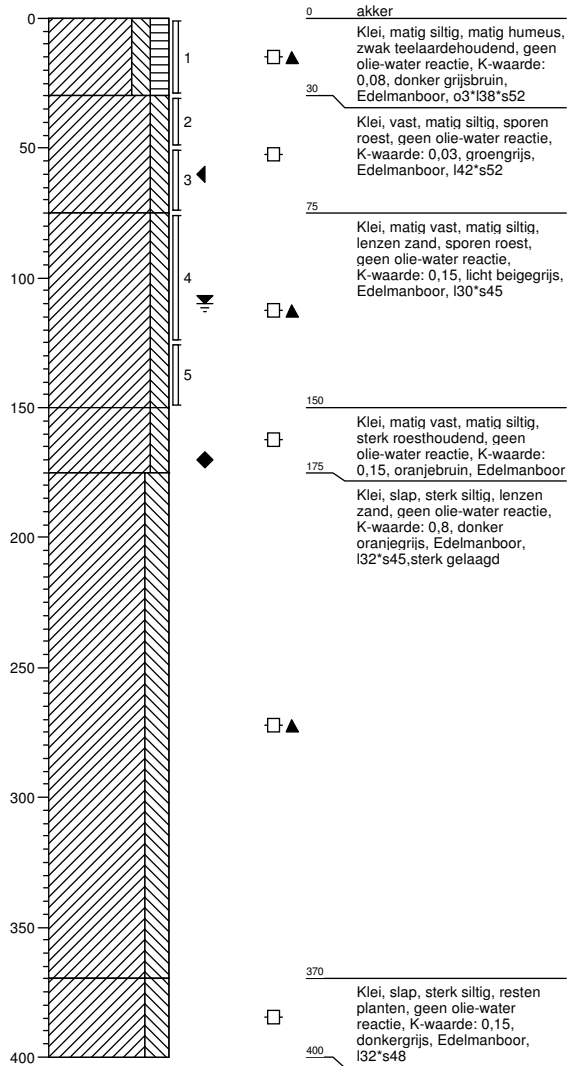
Boring: 72201a

Boormeester : J.Uitham
 Datum: 11-11-2013
 X: 242722,101
 Y: 594886,332
 GWS: 120
 GHG: 70
 GLG: 170
 Hoogte tov NAP 0,153



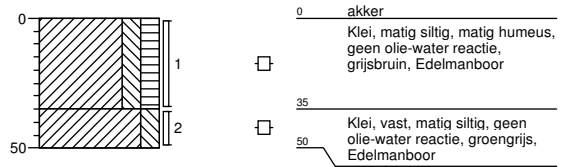
Boring: 72202

Boormeester : J.Uitham
 Datum: 11-11-2013
 X: 242715,529
 Y: 594907,6
 GWS: 110
 GHG: 60
 GLG: 170
 Hoogte tov NAP 0,418



Boring: 72203

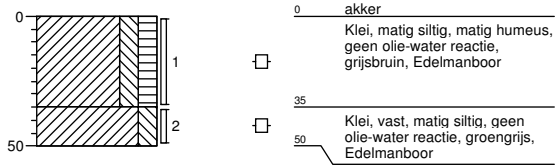
Boormeester : J.Uitham
 Datum: 11-11-2013
 X: 242703,4
 Y: 594913,874
 GWS:
 GHG:
 GLG:
 Hoogte tov NAP 0,509



Boring: 72204

Boormeester : J.Uitham
 Datum: 11-11-2013
 X: 242720,597
 Y: 594918,661

GWS:
 GHG:
 GLG:
 Hoogte tov NAP 0,484



Boring: 72205

Boormeester : J.Uitham
 Datum: 11-11-2013
 X: 242733,815
 Y: 594878,197

GWS:
 GHG:
 GLG:
 Hoogte tov NAP 0,204



Boring: 72206

Boormeester : J.Uitham
 Datum: 11-11-2013
 X: 242716,353
 Y: 594872,475

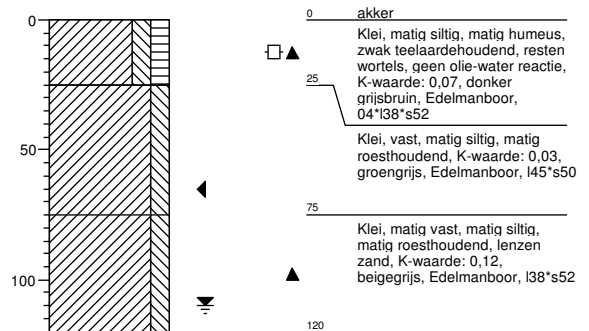
GWS:
 GHG:
 GLG:
 Hoogte tov NAP 0,247



Boring: 72207

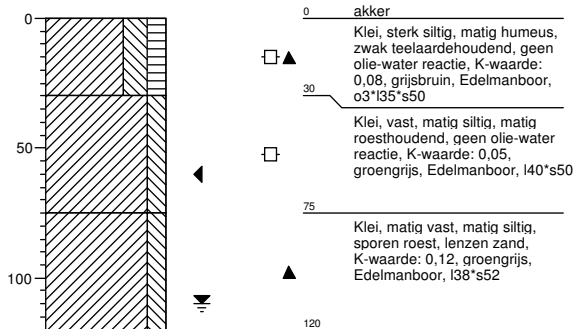
Boormeester : J.Uitham
 Datum: 11-11-2013
 X: 242750,603
 Y: 594931,573

GWS: 110
 GHG: 65
 GLG:
 Hoogte tov NAP 0,222



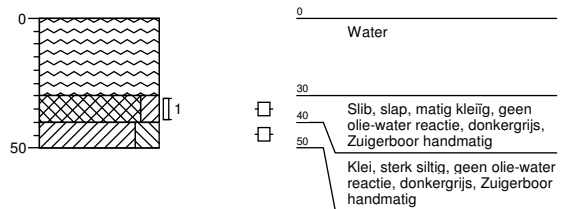
Boring: 72208

Boormeester : J.Uitham
 Datum: 11-11-2013
 X: 242761,518
 Y: 594891,707
 GWS: 110
 GHG: 60
 GLG:
 Hoogte tov NAP 0,275



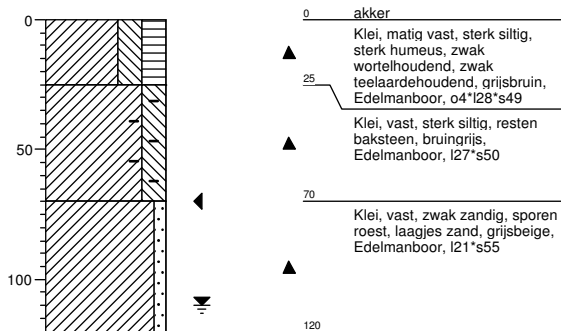
Boring: 72201sl

Boormeester : J.Uitham
 Datum: 11-11-2013
 X: 242719,85
 Y: 594888,543
 GWS:
 GHG:
 GLG:
 Hoogte tov NAP -1,231



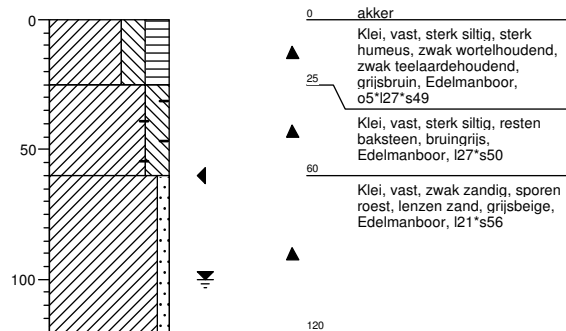
Boring: 722001b

Boormeester : J.Uitham
 Datum: 7-11-2013
 X: 242927,586
 Y: 595017,171
 GWS: 110
 GHG: 70
 GLG:
 Hoogte tov NAP 0,623



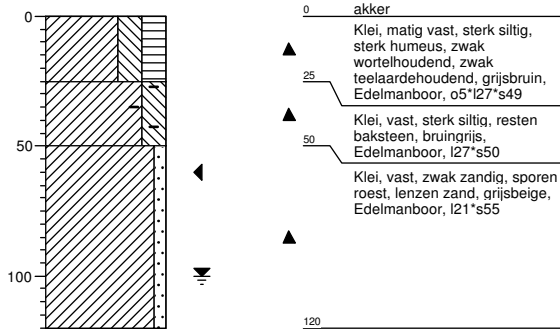
Boring: 722002b

Boormeester : J.Uitham
 Datum: 7-11-2013
 X: 242880,682
 Y: 595000,527
 GWS: 100
 GHG: 60
 GLG:
 Hoogte tov NAP 0,281



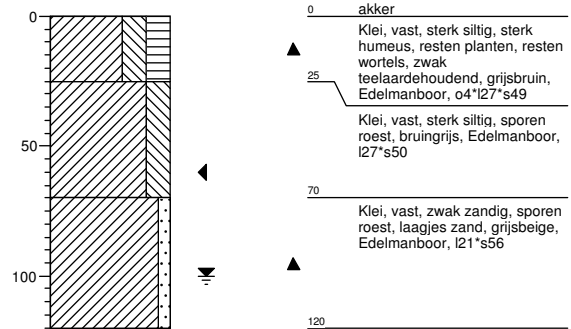
Boring: 722003b

Boormeester : J.Uitham
 Datum: 7-11-2013
 X: 242833,362
 Y: 594983,874
 GWS: 100
 GHG: 60
 GLG:
 Hoogte tov NAP 0,318



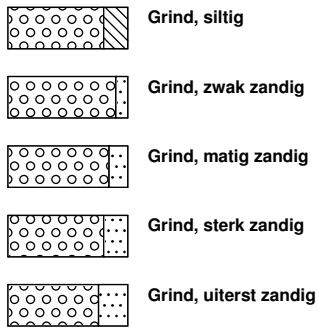
Boring: 722004b

Boormeester : J.Uitham
 Datum: 7-11-2013
 X: 242786,297
 Y: 594968,504
 GWS: 100
 GHG: 60
 GLG:
 Hoogte tov NAP 0,284

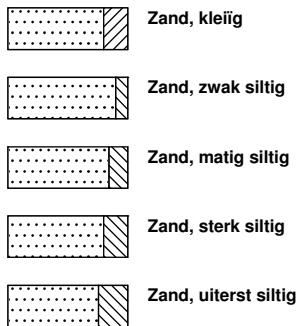


Legenda (conform NEN 5104)

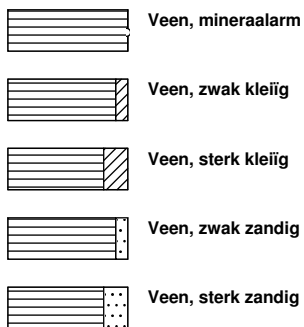
grind



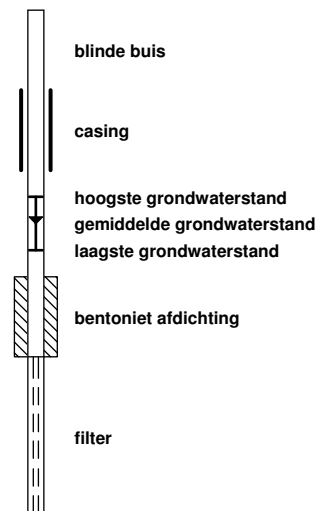
zand



veen



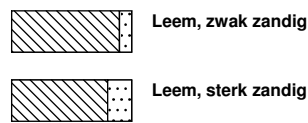
peilbuis



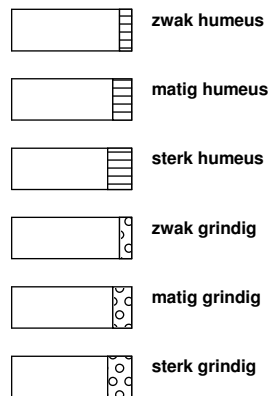
klei



leem



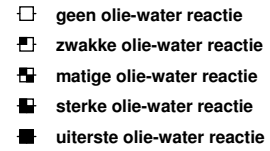
overige toevoegingen



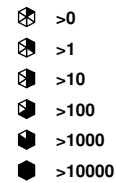
geur



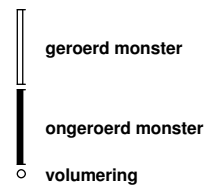
olie



p.i.d.-waarde

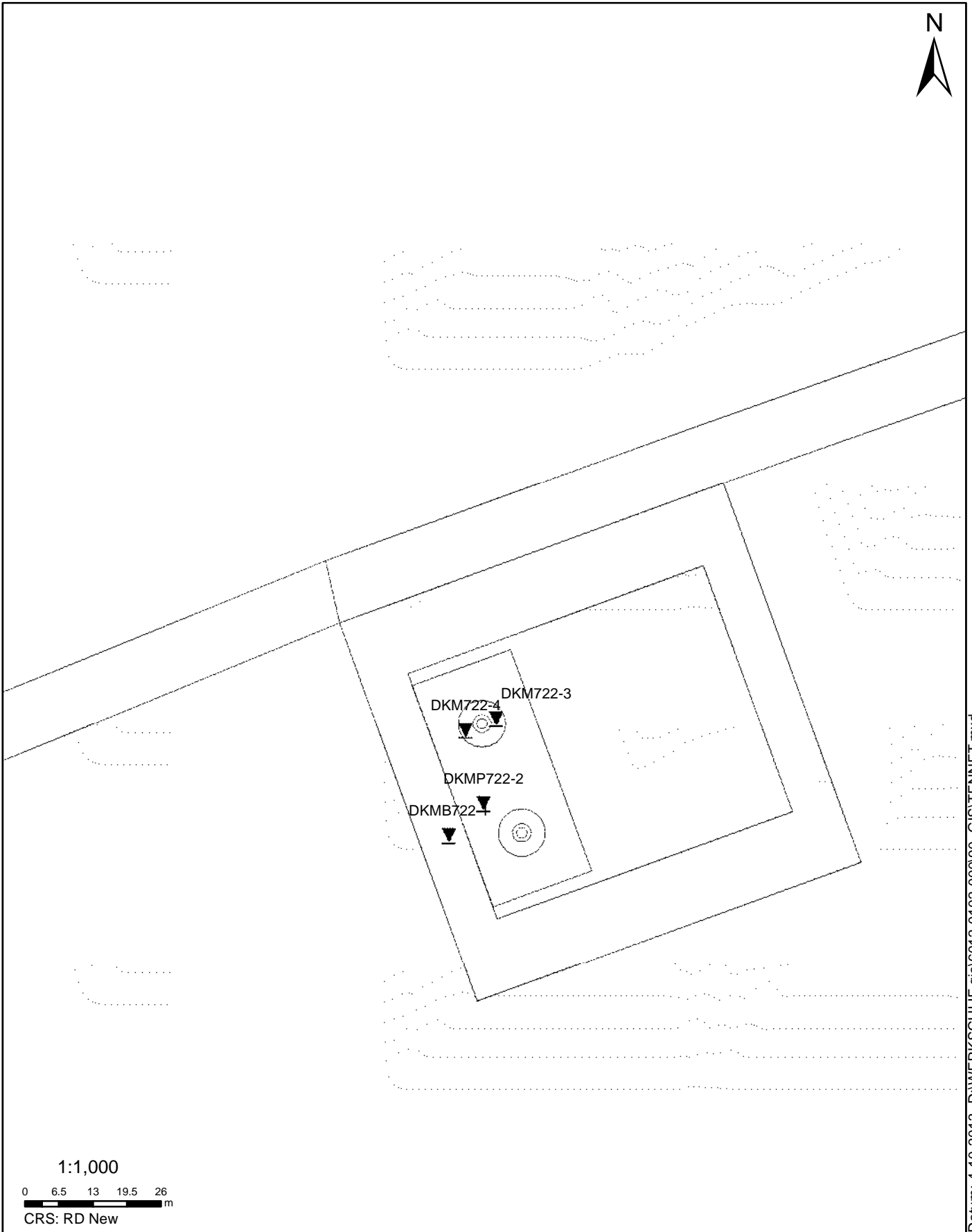


monsters



overig





SITUATIE

NOORD - WEST 380

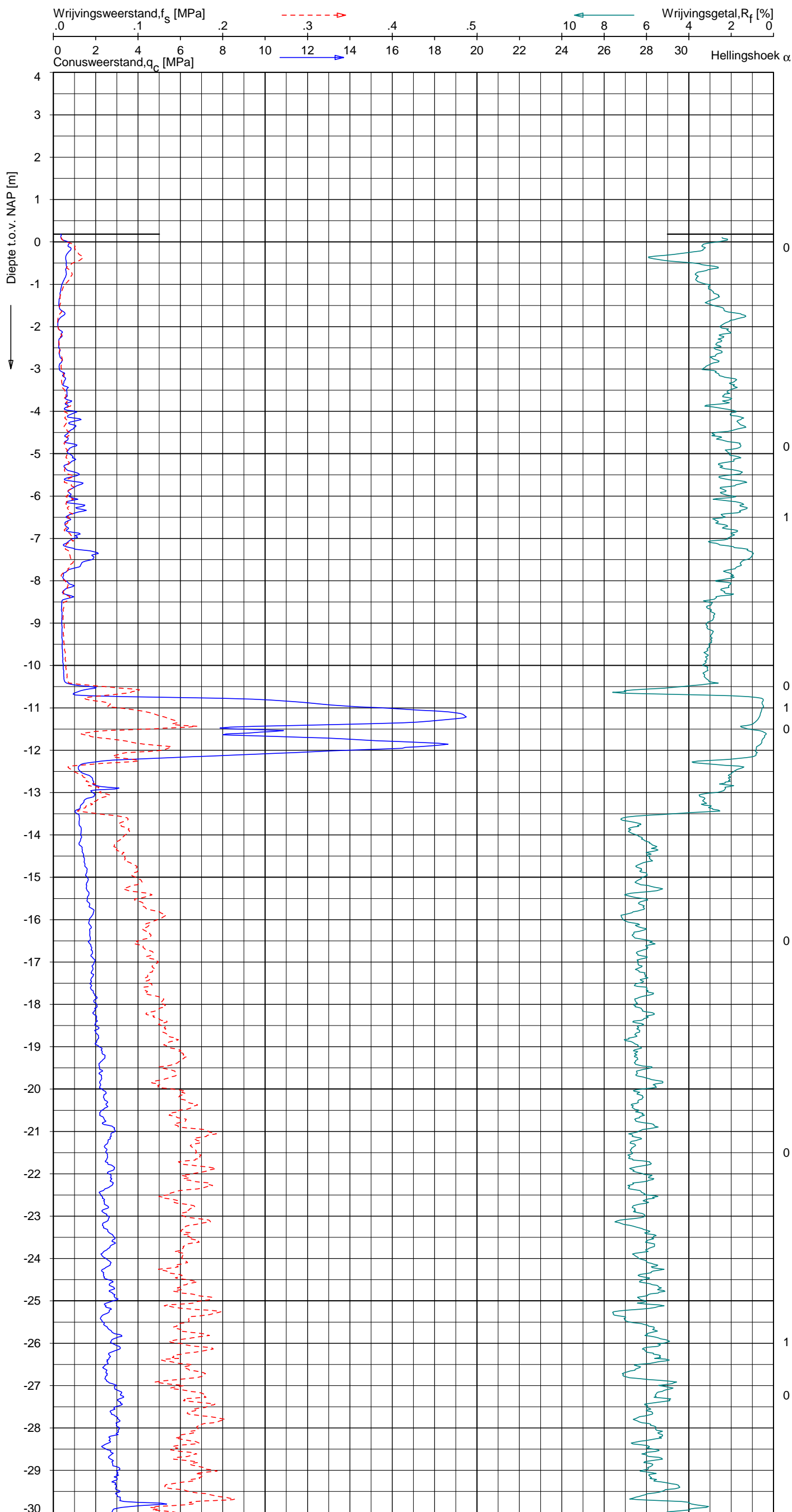
Opdr.nr.: 6012-0102-000

Bijlage : 722

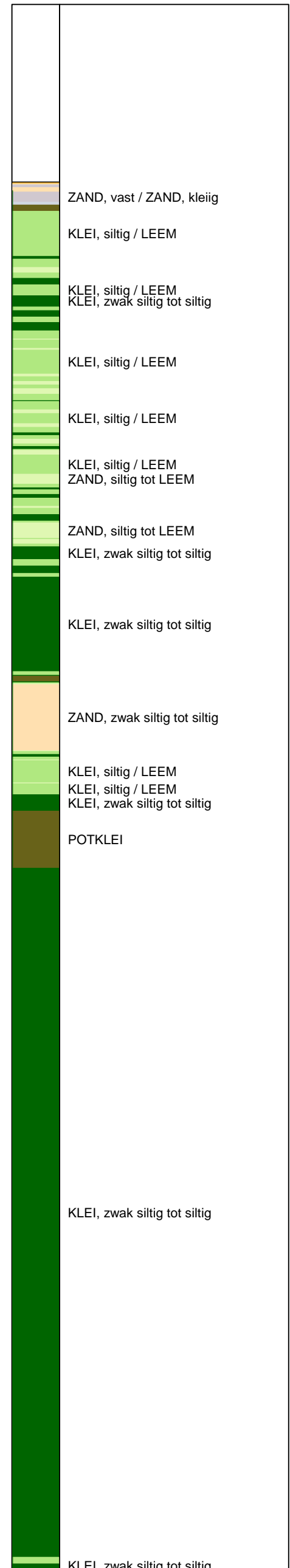
UNIPLOT 05.23.nl / QcfClass-N3.cmd / 2013-10-03 16:36:34

6012-0102-000

DKMP722-2 - 1



Indicatieve bodembeschrijving
 Automatisch gegenereerd uit data van de sondering, geldig onder grondwaterpeil (Robertson 1990, NL corr.)



Opg.: JP d.d. 19-sep-2013 Coord.: X=242715.2m Y=594891.2m Systeem: RD
 Get.: HOFSTEDE d.d. 03-okt-2013 MV = NAP +0.18m Conus: F7.5CKE2HAOW₂/B P1 1701-1823
 Sondering volgens norm NEN-EN-ISO 22476-1 Toepassingsklasse 3. Test type TE1
 Conustype: $A_c = 1500 \text{ mm}^2$; $A_s = 19956 \text{ mm}^2$



SONDERING MET PLAATSELIJKE KLEEFMETING

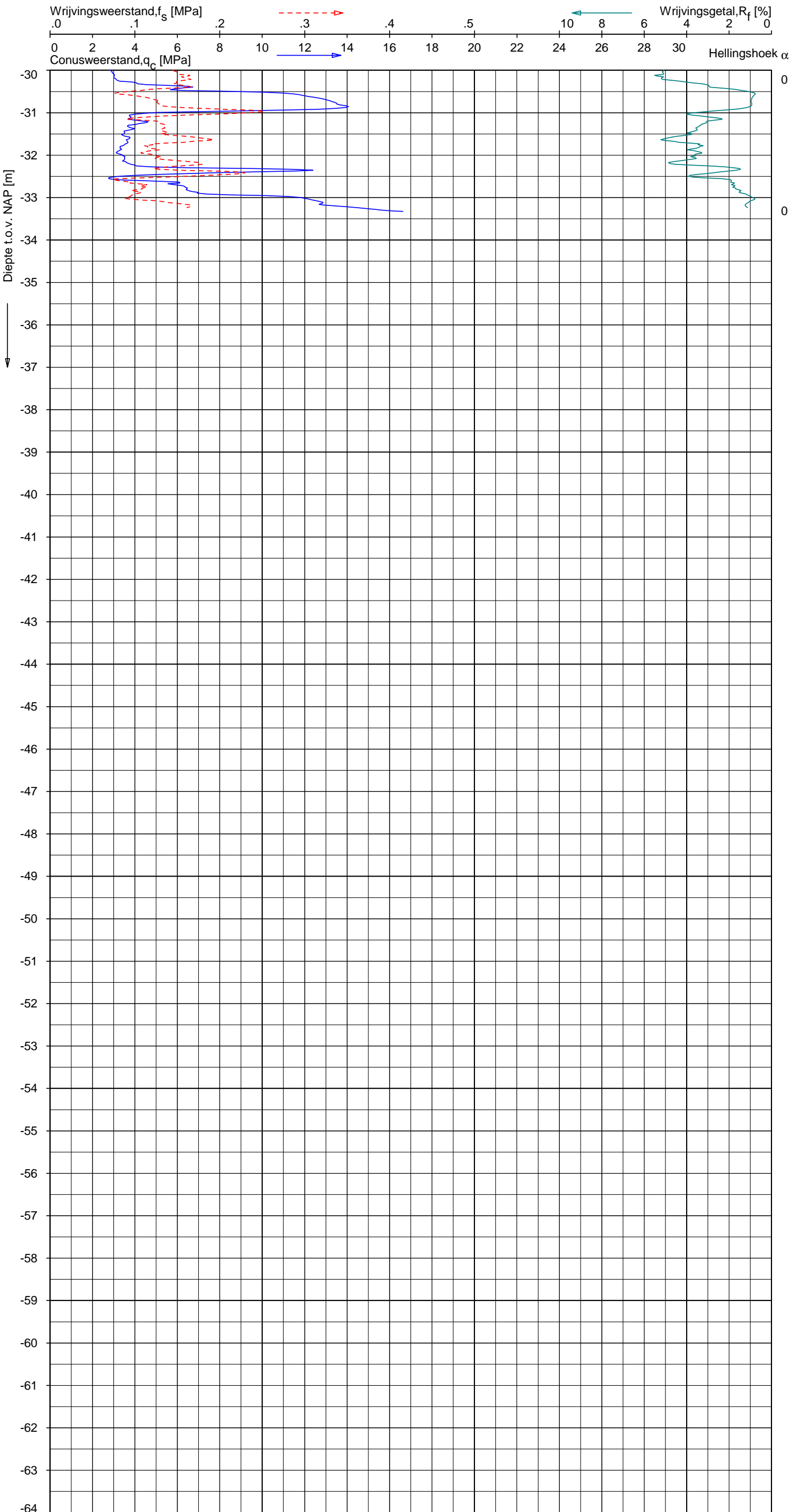
NOORD-WEST 380

Opdr. 6012-0102-000
 Sond. DKMP722-2


UNIPLOT 05.23.nl / QcfClass-N3.cmd / 2013-10-03 16:36:34

6012-0102-000

DKMP722-2



Indicatieve bodembeschrijving
 Automatisch gegenereerd uit data van de sondering, geldig onder grondwaterpeil (Robertson 1990, NL corr.)



Opg. : JP d.d. 19-sep-2013 Coord.: X=242715.2m Y= 594891.2m Systeem: RD Sondering volgens norm NEN-EN-ISO 22476-1
 Get. : HOFSTEDE d.d. 03-okt-2013 MV = NAP +0.18m Conus: F7.5CKE2HAOW₂/B P1 1701-1823 Toepassingsklasse 3. Test type TE1
 Conustype: $A_c = 1500 \text{ mm}^2$; $A_s = 19956 \text{ mm}^2$



SONDERING MET PLAATSELIJKE KLEEFMETING

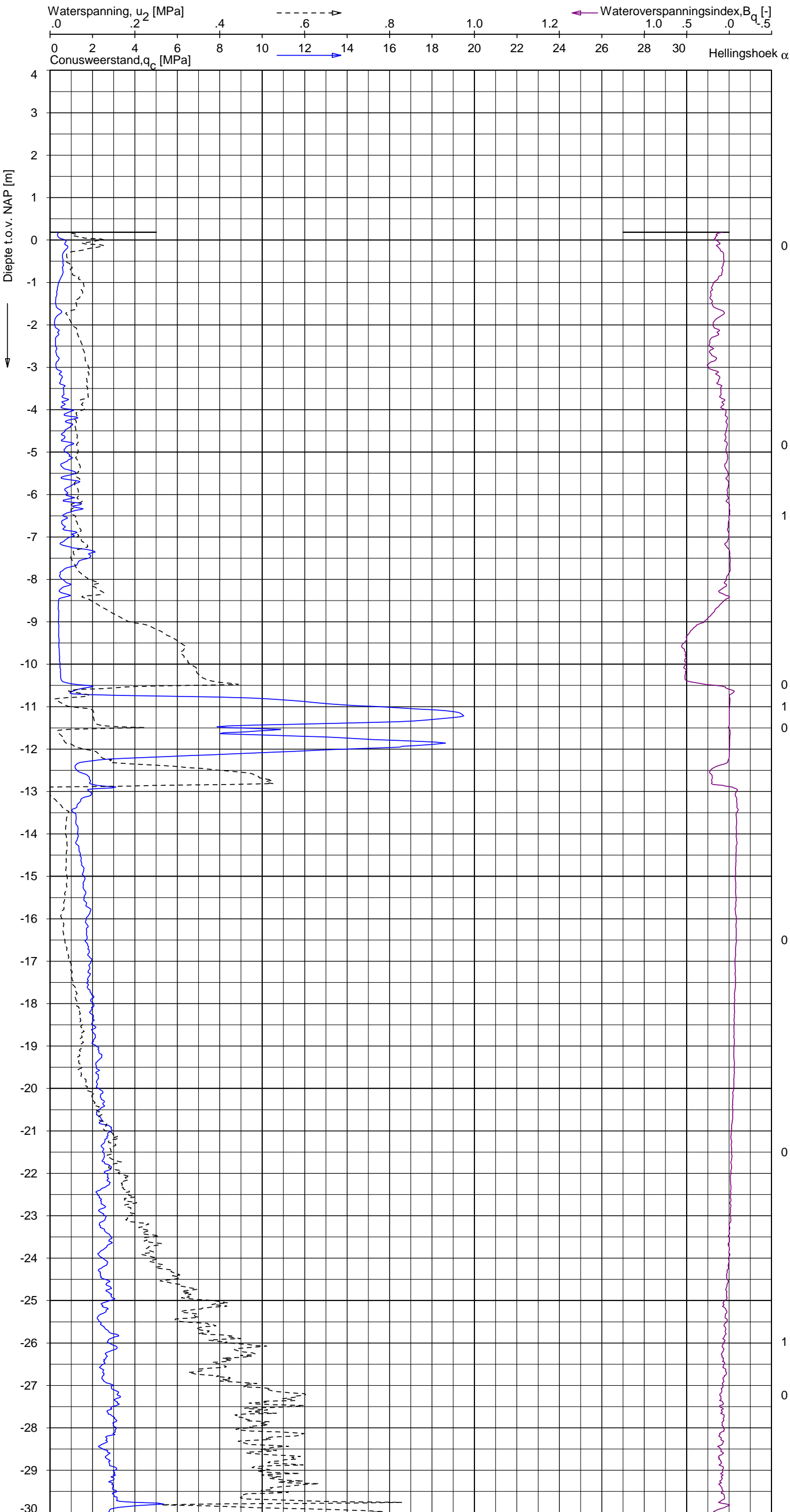
NOORD-WEST 380

Opdr. 6012-0102-000
 Sond. DKMP722-2

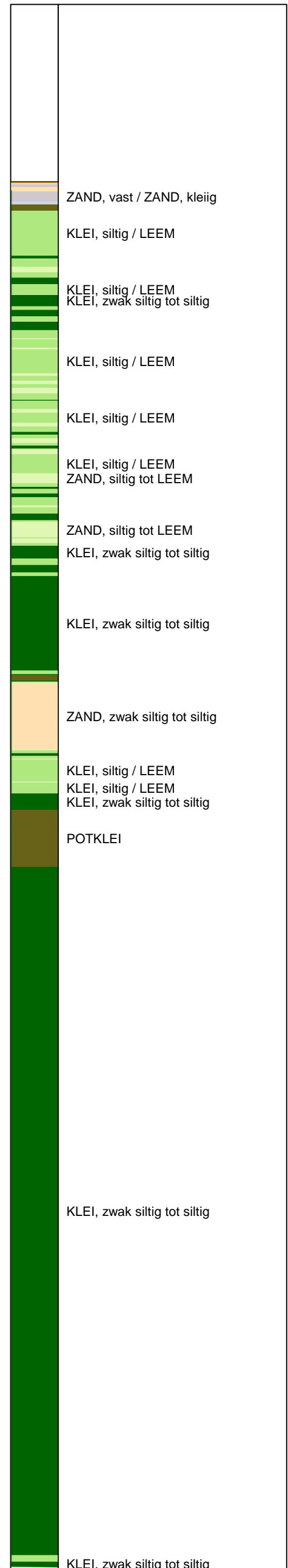
UNIPLOT 05.23.nl / QcU2Class-N3.cmd / 2013-10-03 16:37:22

6012-0102-000

DKMP722-2 - 1



Indicatieve bodembeschrijving
 Automatisch gegenereerd uit data van de sondering, geldig onder grondwaterpeil (Robertson 1990, NL corr.)



Opg.: JP d.d. 19-sep-2013 Coord.: X=242715.2m Y=594891.2m Systeem: RD
 Get.: HOFSTEDÉ d.d. 03-okt-2013 MV = NAP +0.18m Conus: F7.5CKE2HAOW₂/B P1 1701-1823
 Sondering volgens norm NEN-EN-ISO 22476-1 Toepassingsklasse 3. Test type TE1
 Conustype: $A_c = 1500 \text{ mm}^2$; $A_s = 19956 \text{ mm}^2$



SONDERING MET WATERSPANNINGSMETING

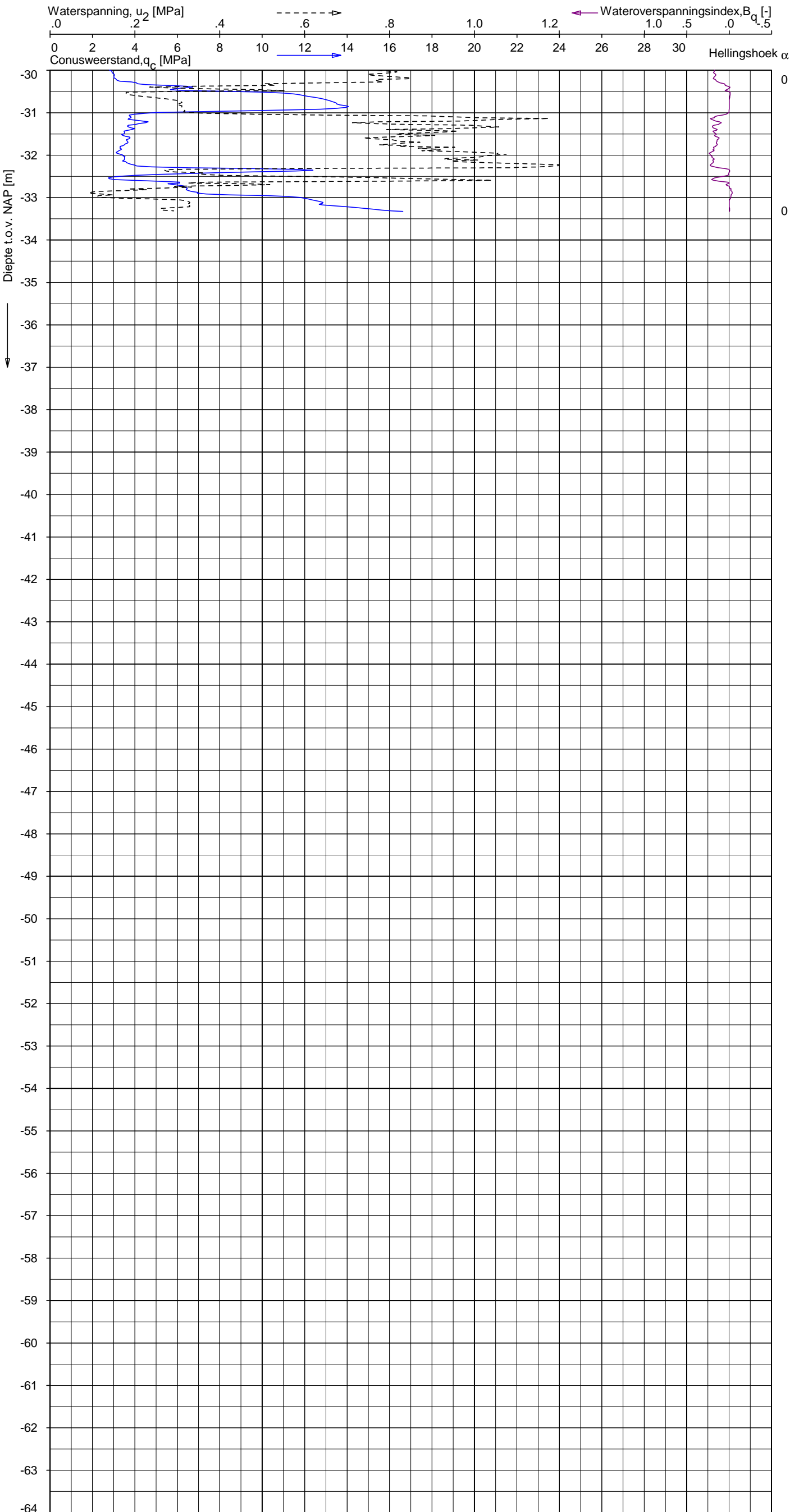
NOORD-WEST 380

Opdr. 6012-0102-000
 Sond. DKMP722-2

UNIPLOT 05.23.nl / QcU2Class-N3.cmd / 2013-10-03 16:37:22

6012-0102-000

DKMP722-2



Indicatieve bodembeschrijving
 Automatisch gegenereerd uit data van de sondering, geldig onder grondwaterpeil (Robertson 1990, NL corr.)

	KLEI, zwak siltig tot siltig
	KLEI, siltig / LEEM
	ZAND, zwak siltig tot siltig
	KLEI, siltig / LEEM
	KLEI, siltig / LEEM
	ZAND, siltig tot LEEM
	ZAND, zwak siltig tot siltig

Opdr.: JP d.d. 19-sep-2013 Coord.: X=242715.2m Y=594891.2m Systeem: RD Sondering volgens norm NEN-EN-ISO 22476-1
 Get.: HOFSTEDE d.d. 03-okt-2013 MV = NAP +0.18m Conus: F7.5CKE2HAOW₂/B P1 1701-1823 Toepassingsklasse 3. Test type TE1
 Conustype: $A_c = 1500 \text{ mm}^2$; $A_s = 19956 \text{ mm}^2$



SONDERING MET WATERSPANNINGSMETING

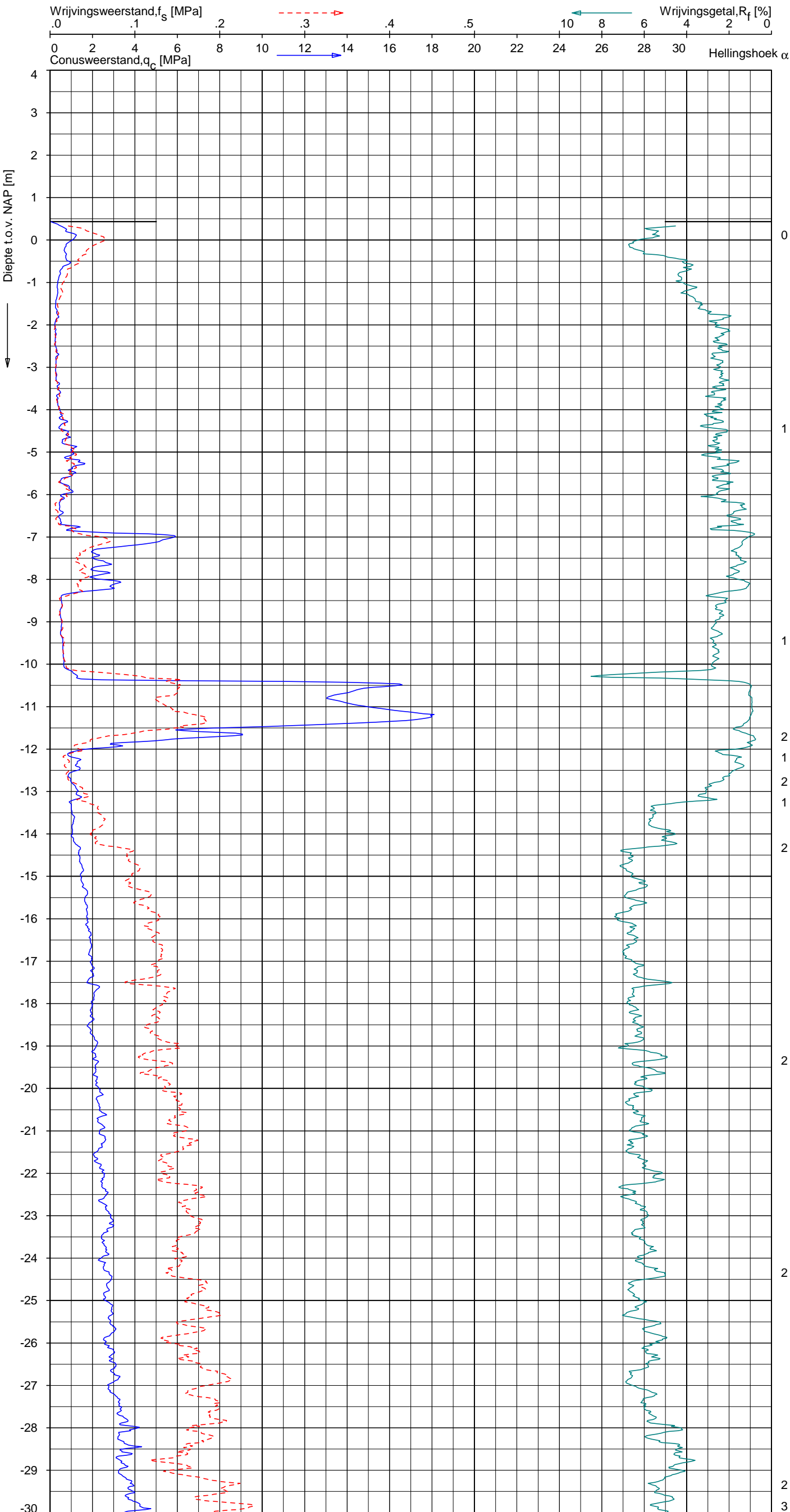
NOORD-WEST 380

Opdr. 6012-0102-000
 Sond. DKMP722-2

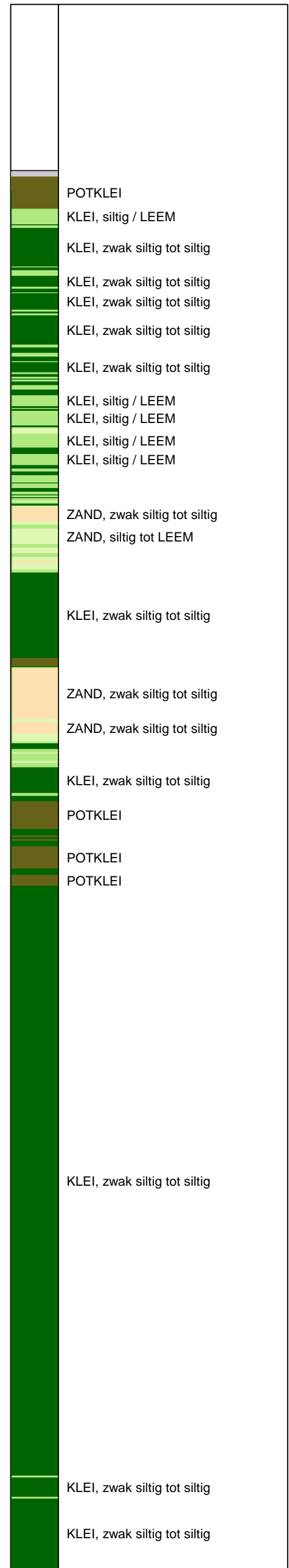
UNIPLOT 05.23.nl / QcfClass-N3.cmd / 2013-10-03 16:36:37

6012-0102-000

DKM722-3 - 1



Indicatieve bodembeschrijving
 Automatisch gegenereerd uit data van de sondering, geldig onder grondwaterpeil (Robertson 1990, NL corr.)



Opg.: JP d.d. 19-sep-2013 Coord.: X=242717.6 m Y= 594907.5 m Systeem: RD
 Get.: HOFSTEDE d.d. 03-okt-2013 MV = NAP +0.43 m Conus: F7.5CKE2HA/B 1701-2580
 Sondering volgens norm NEN-EN-ISO 22476-1 Toepassingsklasse 3. Test type TE1
 Conustype: $A_c = 1500 \text{ mm}^2$; $A_s = 19956 \text{ mm}^2$



SONDERING MET PLAATSELIJKE KLEEFMETING

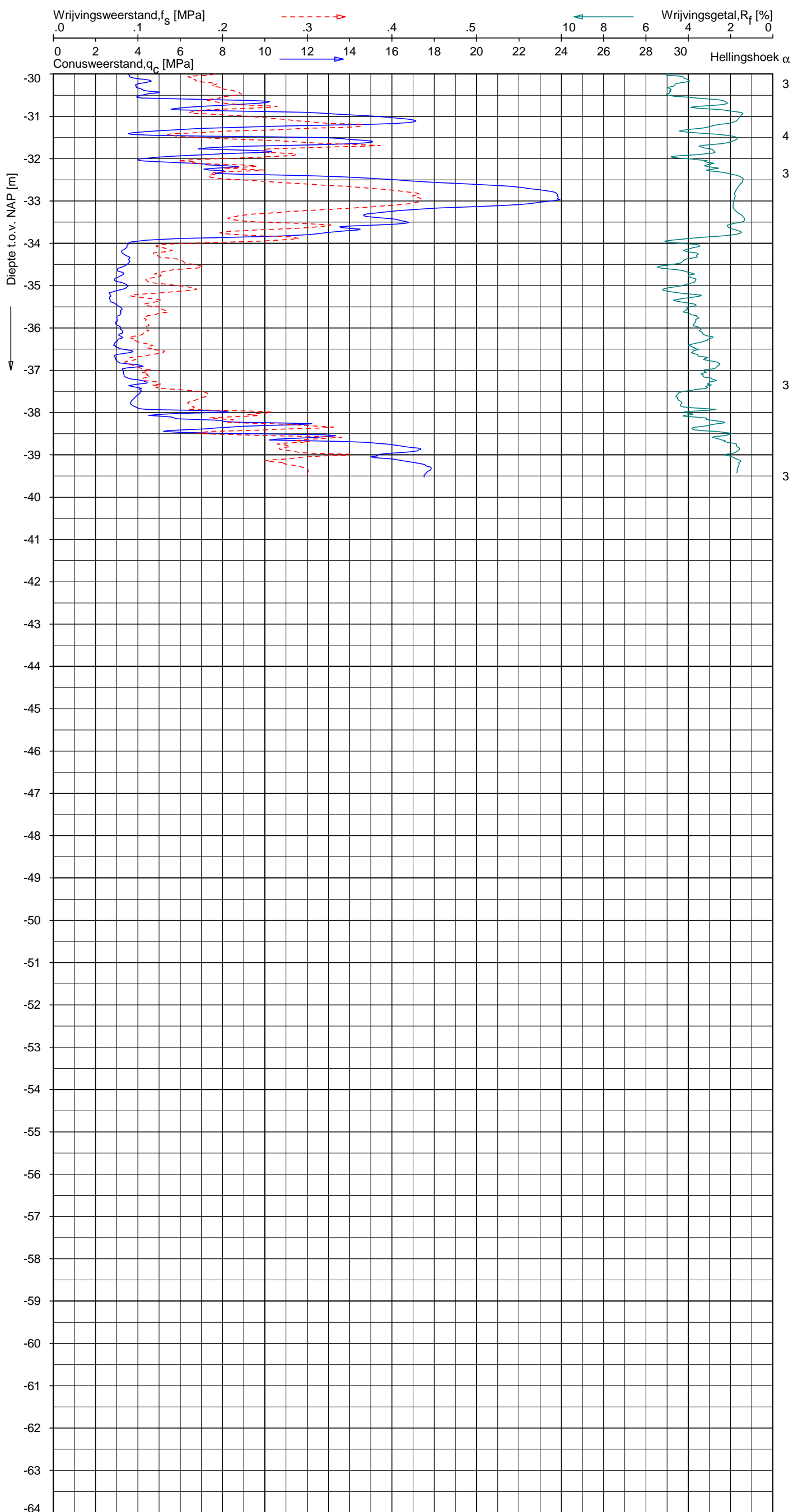
NOORD-WEST 380

Opdr. 6012-0102-000
 Sond. DKM722-3


UNIPLOT 05.23.nl / QcfClass-N3.cmd / 2013-10-03 16:36:37

6012-0102-000

DKM722-3 - 2



Indicatieve bodembeschrijving
 Automatisch gegenereerd uit data van de sondering, geldig onder grondwaterpeil (Robertson 1990, NL corr.)



Opg. : JP d.d. 19-sep-2013 Coord.: X=242717.6 m Y= 594907.5 m Systeem: RD Sondering volgens norm NEN-EN-ISO 22476-1
 Get. : HOFSTEDE d.d. 03-okt-2013 MV = NAP +0.43 m Conus: F7.5CKE2HA/B 1701-2580 Toepassingsklasse 3. Test type TE1
 Conustype: A_c = 1500 mm²; A_s = 19956mm²



SONDERING MET PLAATSELIJKE KLEEFMETING

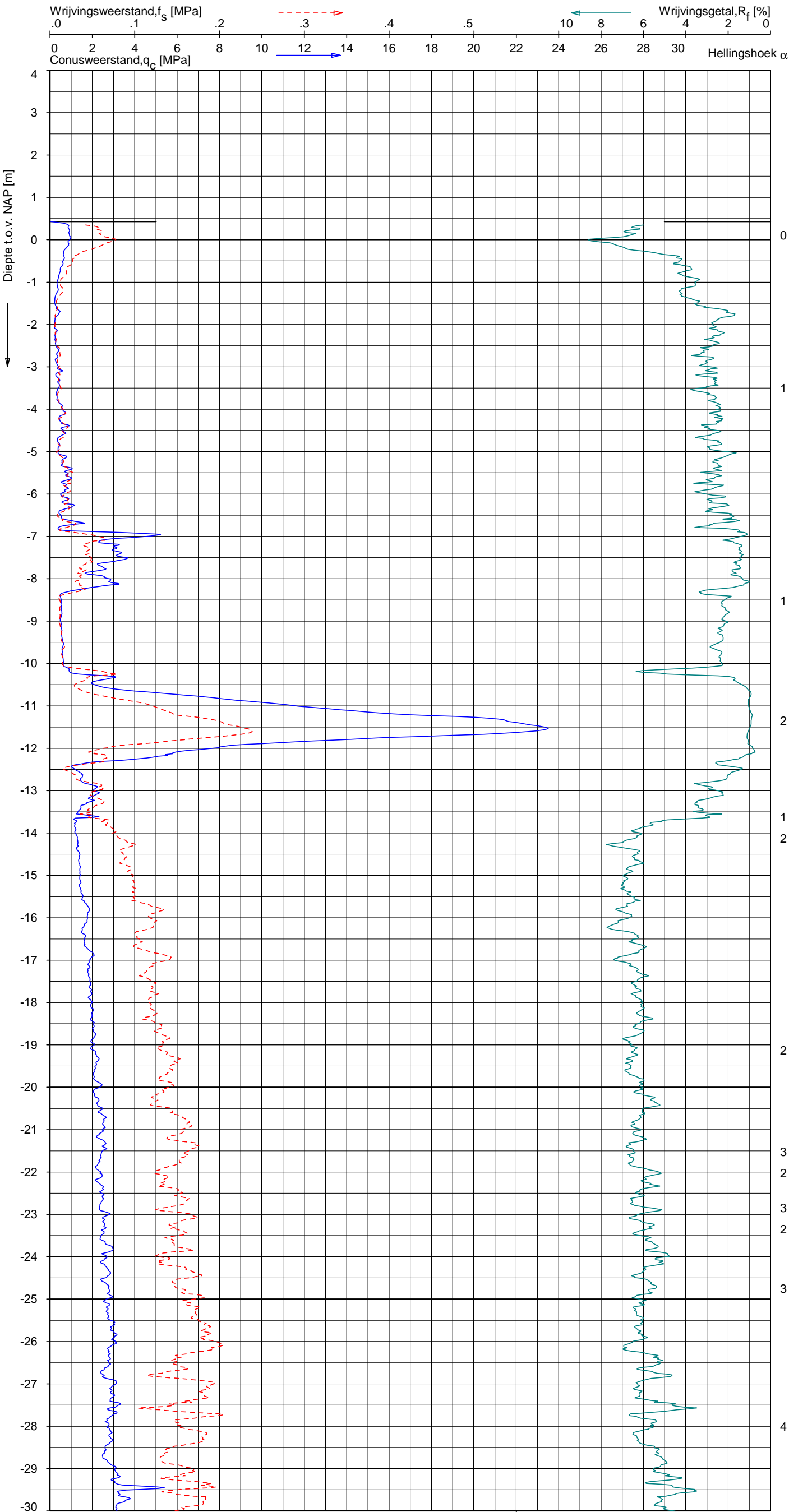
NOORD-WEST 380

Opdr. 6012-0102-000
 Sond. DKM722-3

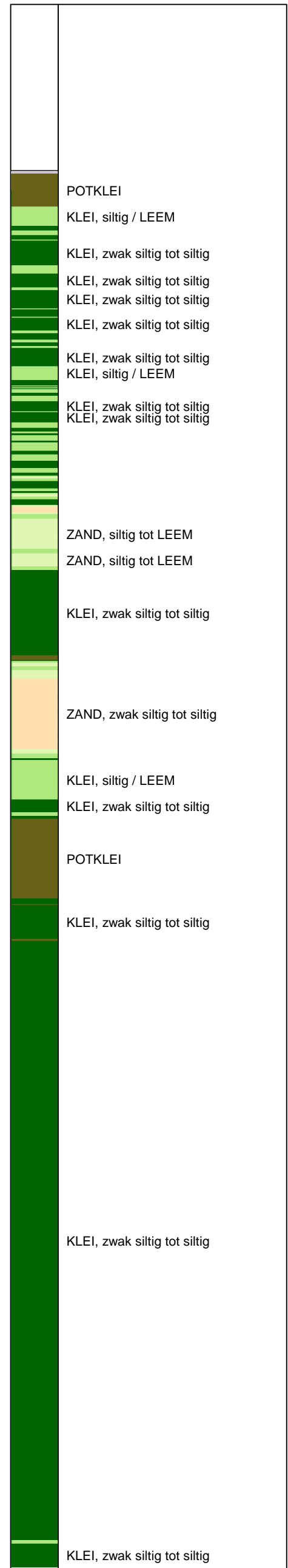
UNIPLOT 05.23.nl / QcfClass-N3.cmd / 2013-10-03 16:36:40

6012-0102-000

DKM722-4 - 1



Indicatieve bodembeschrijving
 Automatisch gegenereerd uit data van de sondering, geldig onder grondwaterpeil (Robertson 1990, NL corr.)



Opdr.: JP d.d. 19-sep-2013 Coord.: X=242711.8m Y=594905.2m Systeem: RD Sondering volgens norm NEN-EN-ISO 22476-1
 Get.: HOFSTEDÉ d.d. 03-okt-2013 MV = NAP +0.43m Conus: F7.5CKE2HA/B 1701-2580 Toepassingsklasse 3. Test type TE1
 Conustype: A_c = 1500mm²; A_s = 19956mm²



SONDERING MET PLAATSELIJKE KLEEFMETING

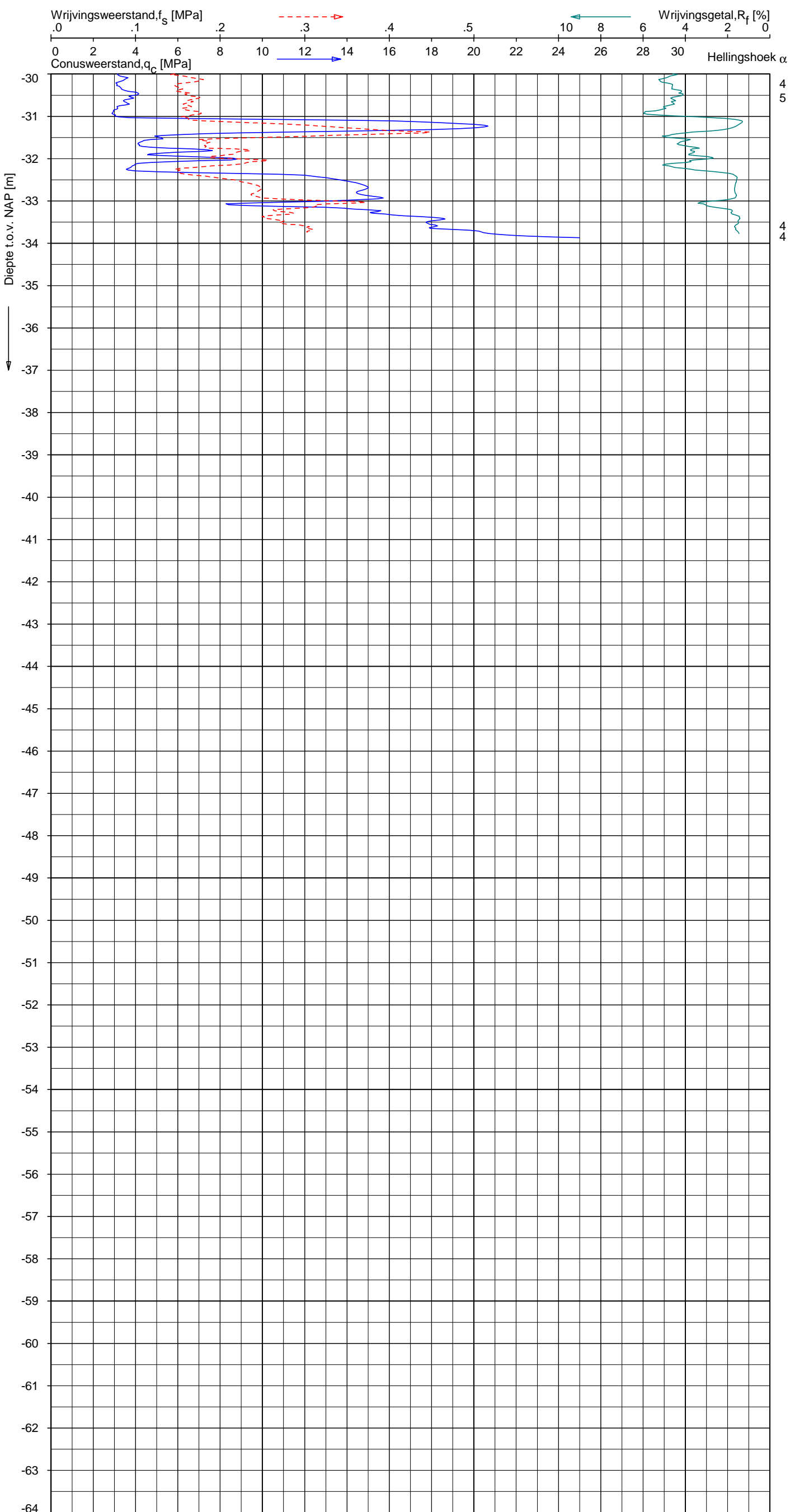
NOORD-WEST 380

Opdr. 6012-0102-000
 Sond. DKM722-4


UNIPLOT 05.23.nl / QcfClass-N3.cmd / 2013-10-03 16:36:40

6012-0102-000

DKM722-4 - 2



Indicatieve bodembeschrijving
 Automatisch gegenereerd uit data van de sondering, geldig onder grondwaterpeil (Robertson 1990, NL corr.)



Opg. : JP d.d. 19-sep-2013 Coord.: X=242711.8m Y= 594905.2m Systeem: RD Sondering volgens norm NEN-EN-ISO 22476-1
 Get. : HOFSTEDE d.d. 03-okt-2013 MV = NAP +0.43m Conus: F7.5CKE2HA/B 1701-2580 Toepassingsklasse 3. Test type TE1
 Conustype: A_c = 1500mm²; A_s = 19956mm²



SONDERING MET PLAATSELIJKE KLEEFMETING

NOORD-WEST 380

Opdr. 6012-0102-000
 Sond. DKM722-4

Opdr. nr.

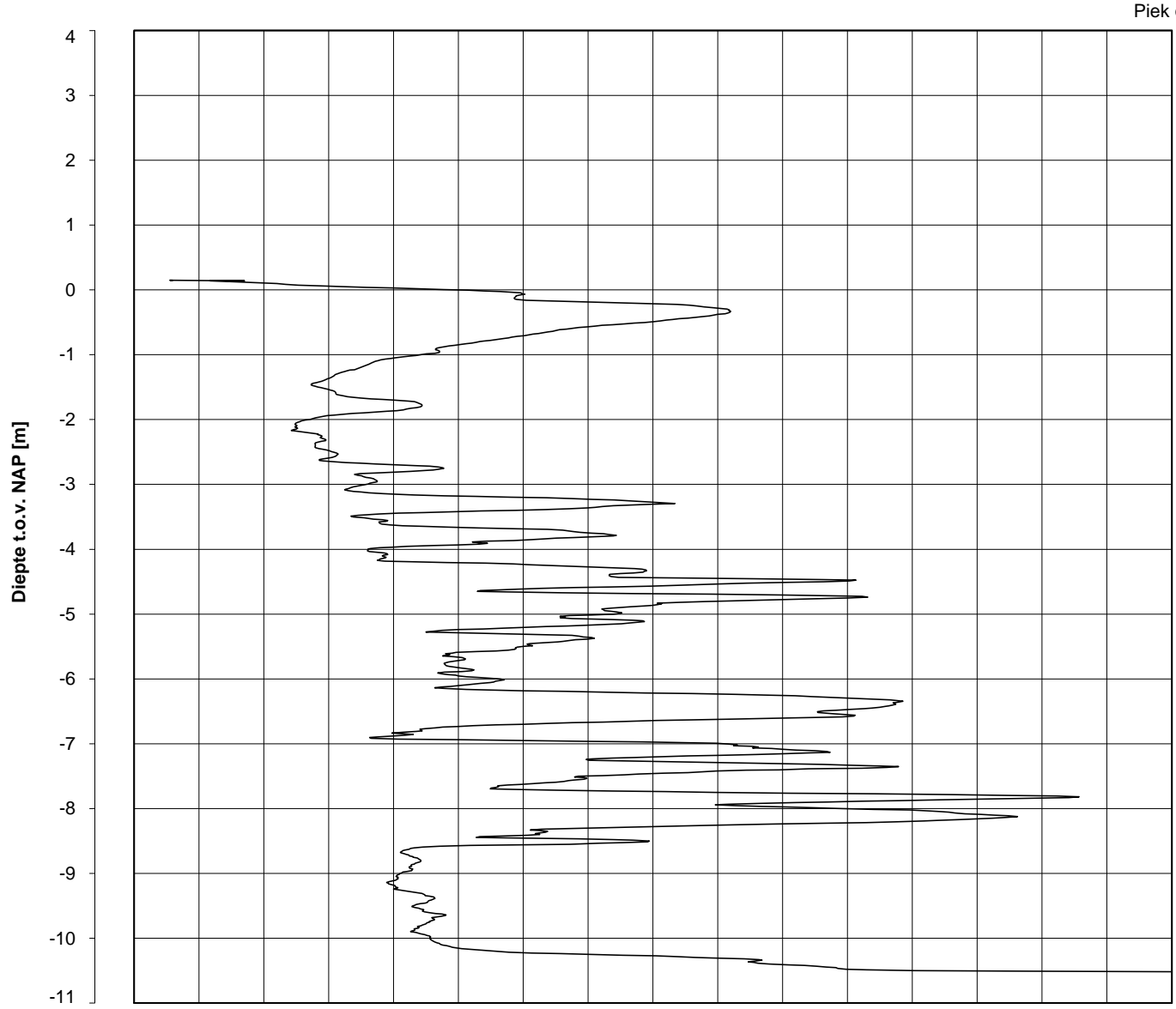
6012-0102-000

Sond. DKMB722-1

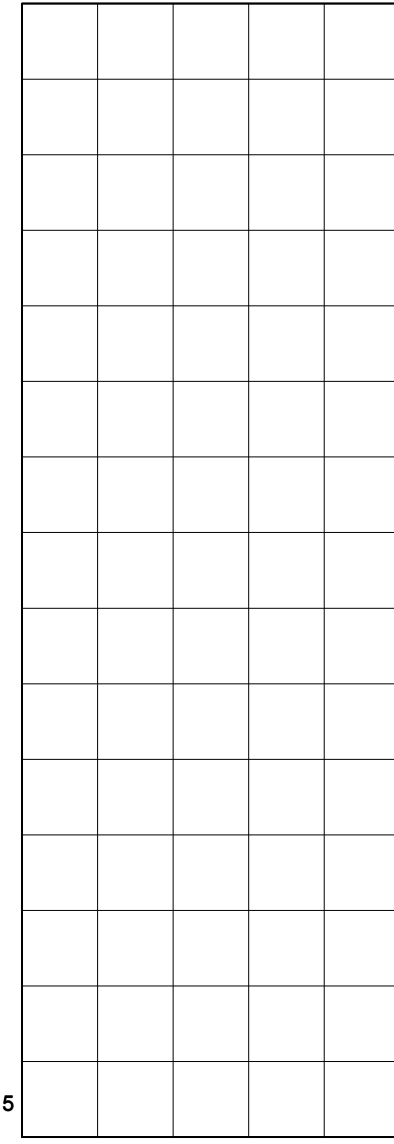
Bol Penetratie Weerstand, q_B [MPa]
.0 .1 .2 .3 .4 .5 .6 .7 .8 .9 1.0 1.1 1.2 1.3 1.4 1.5 1.6

Waterspanning, $u_{1,B}$ [MPa]
- .50 -.25 .00 .25 .50 .75

Waterspanning, $u_{2,B}$ [MPa]
Helling α [Gr]



Piek q_B



1
2
1
1
1
1
1
1
1
0
1
1

5

Datum uitvoering : 19-Sep-2013

Sonde Type/Nr. : B-A48F2.5CKE2HAB 1718

DKMB722-1

BOL SONDERING

Test tov NAP [m] : +0.15


Bol Basis Opp. [mm²] : 4778

Coördinaten [m] : X = 242708.6 Y = 594885.1

NOORD-WEST 380

LEGENDA TERREINPROEVEN EN GRONDSOORTEN

BORINGEN / PEILBUIZEN

	mechanische boring (B)
	handboring (HB)
	niet uitgevoerde boring
	niet uitgevoerde handboring
	boring met peilbuis
	boring met peilbuis, ondiep en diep filter
	boring met peilbuis, ondiep, middeldiep en diep filter
	handboring met peilbuis
	hellingmeterbuis (HMB)
	gedrukte peilbuis (PB) / minifilter (MF)
	boring derden
	boring derden met peilbuis

SONDERINGEN

	diep-/diepzware sondering
	middelzware sondering
	diep-/diepzware sondering met plaatselijke kleefmeting
	middelzware sondering met plaatselijke kleefmeting
	slagsondering
	niet uitgevoerde sondering
	waterspanningsmeter (WSM)
	sondering derden
	sondering derden met plaatselijke kleefmeting

Type sonderingen






M	middelzware sondering
D	diepsondering
DZ	diepzware sondering
S	slagsondering

Toegevoegde metingen




KM	meting van de plaatselijke kleef
P	meting van waterspanning
M	meting van de magnetische veldsterkte
G	meting van de geleidbaarheid
S	meting van de schuifgolfsnelheid (seismische meting)
T	meting van de temperatuur

LEGENDA / TERMINOLOGIE

grind

	Grind, siltig
	Grind, zwak zandig
	Grind, matig zandig
	Grind, sterk zandig
	Grind, uiterst zandig

zand

	Zand, kleilig
	Zand, zwak siltig
	Zand, matig siltig
	Zand, sterk siltig
	Zand, uiterst siltig


veen

	Veen, mineraalarm
	Veen, zwak kleilig
	Veen, sterk kleilig
	Veen, zwak zandig
	Veen, sterk zandig







klei

	Klei, zwak siltig
	Klei, matig siltig
	Klei, sterk siltig
	Klei, uiterst siltig
	Klei, zwak zandig
	Klei, matig zandig
	Klei, sterk zandig

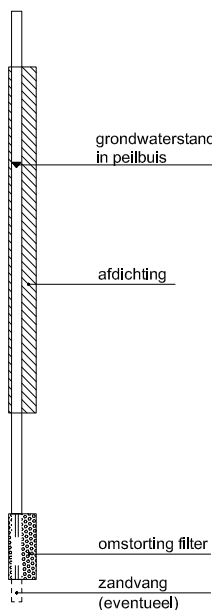
leem

	Leem, zwak zandig
	Leem, sterk zandig



Overige toevoegingen

	zwak humeus
	matig humeus
	sterk humeus
	zwak grindig
	matig grindig
	sterk grindig







Peilbuis

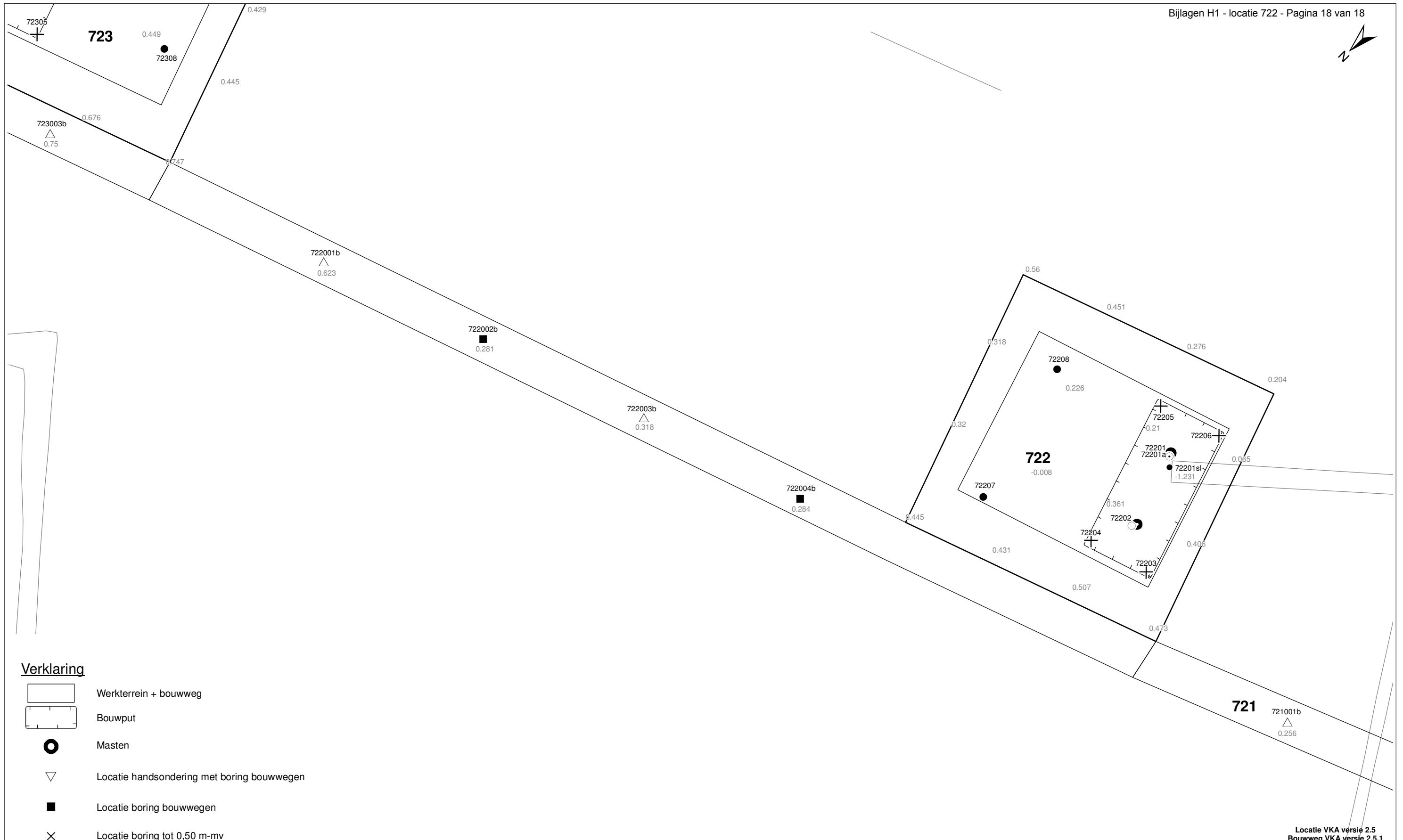


Monsters

	geroerd monster
	ongeroerd monster

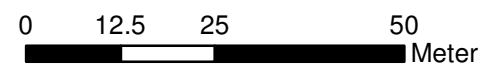
Overig

	gemiddeld hoogste grondwaterstand
	grondwaterstand
	gemiddeld laagste grondwaterstand
	slib
	verharding / kern / asfalt
	puin



Verklaring

-  Werkterrein + bouwweg
-  Bouwput
-  Masten
-  Locatie handsondering met boring bouwwegen
-  Locatie boring bouwwegen
-  Locatie boring tot 0,50 m-mv
-  Locatie boring tot 1,20 m-mv
-  Locatie boring tot 4,00 m-mv
-  Locatie boring + peilbuis
-  Locatie slibmonster (Locatie)
-  Locatie slibmonster (Bouwweg)



Locatie VKA versie 2.5
Bouwweg VKA versie 2.5.1

TITEL		BOORPUNTEN KAART MAST :		722	
		Noord - West 380 kV			
STATUS	GETEKEND DOOR	AFD.	PAR.	OPDRACHTGEVER	
	T. Cornea			TenneT	
	GECONTROLEERD DOOR	AFD.	PAR.	OMSCHRIJVING WIJZIGING	GETEKEND BIJ
	E. Aldershof				ARCADIS
	VOOR AKKOORD	AFD.	PAR.	SCHAAL	DATUM 1e UITGAVE
	M. van Driel			1:1000	03.04.2014
VAKGEBIED	TEK. SOORT	PROJECT NR.	FORMAT	NUMMER	WLIZ NR.
			A3	Mast nr. 722	1

2 Cultuurtechnisch onderzoek

3 Geohydrologisch onderzoek

Verantwoording

Titel: Geohydrologisch onderzoek: project: Noord – West 380 kV
Deelgebied: 1
mastnummer: 722

Projectnummer: B.02032.000377.001

Referentienummer: T206878

Revisie: 1.0

Datum: 18 december 2014

Auteur(s): M.J.H. Rakhorst en M.M. Houdé

Gecontroleerd door: J.B. Helder

Paraaf gecontroleerd:



Goedgekeurd door: J. Assink



Paraaf goedgekeurd:

Contact: TenneT380kVnw@arcadis.nl

In het geohydrologisch onderzoek worden twee fases onderscheiden namelijk:

- Fase 1: Beknopte analyse van effecten
- Fase 2: Uitgebreide analyse van effecten indien onderlinge beïnvloeding daar aanleiding toe geeft

Fase 1 is in dit geohydrologisch rapport in paragraaf 3.1 t/m 3.4 uitgewerkt. Indien van toepassing is fase 2 in paragraaf 3.5 en 3.6 uitgewerkt.

INHOUDSOPGAVE

3.1. Inleiding

3.2. Veld- en laboratoriumwerkzaamheden

3.3. Algemene beschrijving tracé

3.4. Bemaling

3.5. Effecten grondwater (FASE 2: indien de effecten daar aanleiding toe geven)

3.6. Uitvoeringstechnische aspecten (FASE 2: indien de effecten daar aanleiding toe geven)

3.7 Bijlagen H3

Bijlage 3-1: Locatie inclusief onderzoekspunten

Bijlage 3-2: Overzicht veldgegevens en analyseresultaten

Bijlage 3-3: Tekening: waterinformatiekaart

3.1 *Inleiding*

Doel van het geohydrologisch onderzoek is om inzicht te geven in de geohydrologische situatie op de onderhavige mastlocatie 722. Dit voor de onderbouwing van de vergunningaanvraag in het kader van de Waterwet en het op te stellen werkplan door de aannemer.

Op basis van de geohydrologische situatie is het te verwachten waterbezwaar en de grondwater- en/of stijghoogteverlaging in de omgeving tijdens de bemaling berekend. Met deze gegevens kan de vergunning in het kader van de Waterwet aangevraagd worden.

Indien de mate waarin effecten optreden niet om nadere kwantificering vragen, wordt enkel fase 1 in deze rapportage uitgewerkt. Indien de mate waarin effecten optreden wel om nadere kwantificering vragen, is ook fase 2 uitgewerkt. Er wordt bij het bepalen van de effecten rekening gehouden met de mogelijke invloed van bemaling van naastgelegen masten op de verlaging. Voor een mastlocatie zijn de twee naastliggende mastlocaties maatgevend voor de verlaging en de effecten.

Dit geohydrologisch onderzoek vormt daarnaast een bron van gegevens en basis voor het door de aannemer op te stellen werkplan en uitvoeringsplan van de bemaling (bemalingsplan).

Daarnaast is aandacht besteed aan de kwalitatieve aspecten, vanuit de voorgenomen lozing van bemalingswater op oppervlaktewater.

3.2 *Veld- en laboratoriumwerkzaamheden*

3.2.1 *Veldwerkzaamheden*

Ten behoeve van het geohydrologisch onderzoek zijn ter plaatse van de toekomstige bouwput de volgende veldwerkzaamheden uitgevoerd:

- 4 sonderingen tot 40 m -mv (of maximale reactiekracht van 16 ton);
- Twee boringen tot ten minste 4,0 m -mv;
- Het plaatsen van ten minste één peilbuis ter bepaling van de freatische grondwaterstand in de deklaag;
- De stijghoogte is bij plaatsing van de peilbuis bepaald. Na een wachttijd van tenminste 1 week is een tweede meting uitgevoerd;
- Het nemen van een monster van het oppervlaktewater. Niet ter plaatse van iedere mastlocatie is een monster genomen, maar wel van elk ontvangend oppervlaktewater (zie bijlage 3-3 voor de locatie van monsternamen).

De data waarop deze veldwerkzaamheden hebben plaatsgevonden, zijn weergegeven bij de resultaten van de veldwerkzaamheden zoals weergegeven in bijlage 3-2 en 3-3.

3.2.2 *Laboratoriumwerkzaamheden*

Het grondwater in de peilbuizen en het oppervlaktewater is bemonsterd en geanalyseerd op het standaardlozingspakket (Arseen (As), Chloride (Cl), Zuurstof (O₂), Ammonium (NH₄), Stikstof (N-Kjeldahl), Fe²⁺, Fe-totaal, BZV (biologisch zuurstofverbruik), CZV (chemisch zuurstofverbruik), Sulfaat (totaal), Fosfaat (totaal), zuurgraad (pH), geleidingsvermogen (EGV), droogrest onopgeloste bestanddelen (zs)).

De resultaten van de veld- en laboratoriumwerkzaamheden zijn opgenomen in bijlage 3-2. De resultaten zijn tevens beknopt weergegeven in de als bijlage 3-3 opgenomen tekening.

3.3 *Algemene beschrijving tracé*

3.3.1 *Maaiveld*

De hoogtemetingen gedaan tijdens de veldwerkzaamheden zijn in tabel 3.13 in bijlage 3-2 opgenomen. Hieruit leiden wij een gemiddelde maaiveldhoogte ter plaatse van de locatie af van 0,32 m NAP.

3.3.2 Bodemopbouw

In onderstaande paragrafen is de ondiepe bodemopbouw en geohydrologische opbouw beschreven.

3.3.2.1 Ondiepe bodemopbouw

Op basis van boringen uitgevoerd tijdens de veldwerkzaamheden bestaat de deklaag vanaf maaiveld (0,32 NAP m) tot maximale boordiepte uit klei.

3.3.2.2 Geohydrologische opbouw

De regionale bodemopbouw is weergegeven in onderstaande tabel 3.1. De gegevens uit deze tabel zijn ontleend aan www.DINOloket.nl aangevuld met de lokale locatiespecifieke gegevens zoals naar voren komt uit de sonderingen uitgevoerd in het kader van het geotechnische onderzoek (zie hoofdstuk 4) en de handboringen voor het cultuurtechnisch onderzoek (zie hoofdstuk 2). In onderstaande tabel zijn ook de geohydrologische formaties en de op basis van DINOloket en ervaring geïnterpreteerde parameters weergegeven (weerstanden en doorlatendheden).

Daarnaast is bij de handboringen per laag de waterdoorlatendheid (k-waarde) geschat voor het berekenen van de uit te voeren bemalingen (zie bijlage 1-1).

Tabel 3.1: Geohydrologische opbouw

Globale diepte (m NAP)	Samenstelling	Geohydrologische eenheid	Formatie	Doorlatendheid/weerstand
0,32 tot -10,2	klei	deklaag	Naaldwijk	500 dagen
-10,2 tot -12,5	zand	watervoerende laag	Boxtel	5 tot 20 m/d
-12,5 tot -40	klei	slechtdoorlatende laag	Peelo	1000 dagen

3.3.3 Watersysteem

In onderstaande paragrafen zijn de gegevens van het oppervlaktewater en grondwater beschreven.

3.3.3.1 Oppervlaktewaterpeilen

Het peil van het oppervlaktewater is niet beschikbaar.

3.3.3.2 Freatisch grondwater

De Gemiddeld Hoogste Grondwaterstand (GHG) en Gemiddeld Laagste Grondwaterstand (GLG) geven de grondwaterstandsfluctuatiezone aan. Deze kunnen in het veld terug te vinden zijn als hydromorfe profielkenmerken. Op basis van de hydromorfe profielkenmerken in boringen op de locatie is een gemiddelde GHG af te leiden van 0,64 m -mv en de GLG op 1,70 m -mv. Bij een maaiveldniveau van 0,32 m NAP komt dit overeen met een GHG van -0,32 m NAP en een GLG van -1,38 m NAP.

De in peilbuis 72201-1 met filterdiepte 1,50 tot 2,50 m -mv tijdens de veldwerkzaamheden opgenomen freatische stijghoogte is weergegeven in onderstaande tabel. De waarden ten opzichte van maaiveld zijn met de maaiveldhoogte van 0,15 m NAP bij de peilbuis (in het rapport afgerond op twee decimalen) vertaald naar een waarde ten opzichte van NAP.

Tabel 3.2: Ondiepe stijghoogte peilbuis 72201-1

Datum	Stijghoogte [m -mv]	Stijghoogte [m NAP]
11/11/2013	1,20	-1,05
11/25/2013	1,15	-1,00

Stijghoogten diepe grondwater

In het DINOloket zijn geen hogere representatieve stijghoogtes gevonden die hoger zijn dan de gemeten grondwaterstanden. Dit komt overeen met de gemiddelde stijghoogte in het watervoerend pakket bepaald door Deltares (figuur 10.D uit Noord-West 380 kV-verbinding, watervergunningen, Deltares 2012).

Op grond van de verschillen tussen de freatisch grondwaterstanden zoals afgeleid uit de hydromorfe kenmerken en gegevens van stijghoogten in het watervoerend pakket concluderen wij dat er geen duidelijk verschil is in stijghoogte. Er is daarmee geen sprake van een duidelijke infiltratie- of kwelsituatie.

De in peilbuis 72201a-1 met filterdiepte 4,70 tot 5,70 m -mv tijdens de veldwerkzaamheden opgenomen stijghoogte van het watervoerend pakket is weergegeven in onderstaande tabel. De waarden ten opzichte van maaiveld zijn met de maaiveldhoogte ter plaatse van de peilbuis [0,15 m NAP] vertaald naar een waarde ten opzichte van NAP.

Tabel 3.3: Diepe stijghoogte peilbuis 72201a-1

Datum	Stijghoogte [m -mv]	Stijghoogte [m NAP]
11/11/2013	1,20	-1,05
11/25/2013	1,15	-1,00

3.3.3.3 Grond- en oppervlaktewaterkwaliteit

Het waterbeheer voor zowel de kwaliteit van grond- als oppervlaktewater valt onder verantwoordelijkheid van waterschap Noorderzijlvest. Of gehalten in het grondwater te hoog zijn en maatregelen nodig zijn voordat geloosd kan worden, dient dit in overleg met het waterschap te worden afgestemd.

De effecten op de waterkwaliteit kenmerken zich in het algemeen door verzilting, vermesting, zuurstofhuishouding, giftigheid, verkleuring, vertroebeling en bodemvorming. De parameters die hier invloed op hebben, zijn bepaald door een bemonstering en analyse van het grondwater in de peilbuizen en oppervlaktewater. De resultaten hiervan staan in tabel 3.4 weergegeven. Van het ondiepe grondwater zijn geen kwaliteitsgegevens beschikbaar. De kwaliteitsgegevens uit peilbuis 72201a-1 zijn representatief voor de bemaling.

Voor het lozen van grondwater is het Besluit lozing buiten inrichting van toepassing (16 maart 2011, artikel 3.2). Lozing in oppervlaktewater is toegestaan indien het gehalte onopgeloste stoffen ten hoogste 50 mg/l bedraagt en als gevolg van de lozing geen visuele verontreiniging optreedt. Dit laatste hangt over het algemeen samen met de aanwezigheid van ijzer en het zuurstofgehalte.

Ter plaatse van de lozingspunten zijn het oppervlaktewater en de waterbodem geanalyseerd. Dit is gedaan om de kwaliteit van het oppervlaktewater inzichtelijk te maken en de mate van visuele verontreiniging als gevolg van opwerveling van de waterbodem te kunnen inschatten.

In tabel 3.4 is tevens de norm voor onopgeloste bestanddelen in oppervlaktewater opgenomen. De tabel is aangevuld met indicatieve lozingsnormen voor de parameters die vanuit de zorgplicht relevant zijn voor de waterkwaliteit. Deze normen zijn echter indicatief en gebaseerd op Commissie Integraal Waterbeheer (Kleine en kortdurende lozingen Wvo, juni 2001).

Tabel 3.4: Indicatieve lozingsnorm

Parameter	Eenheid	Meetwaarde grondwater ondiep (72201-1-1)	Meetwaarde grondwater diep (72201a-1-1)	Meetwaarde oppervlaktewater (72201OW-1-1)	Indicatieve norm
Filterdiepte	m -mv	1,50 tot 2,50	4,70 tot 5,70	n.v.t.	n.v.t.
Droogrest onopgeloste bestanddelen	mg/l	n.b.	3800	<5	< 50
		n.b.			
Zuurstof [O]	mg O ₂ /l	n.b.	1,4	6,6	> 5.0
IJzer [Fe]	mg/l	n.b.	1,6	0,73	< 5.0
Ammonium (als N)	mg N/l	n.b.	23,0	<0,05	< 20
Arseen [As]	µg/l	n.b.	< 1,5	7,2	< 30
Chloride	mg/l	n.b.	2320	82	< 200
Fosfor [P]	mg/l	n.b.	14,000	0,11	< 1,0
Stikstof (N; volgens	mg/l	n.b.	27,0	<1	< 20

Kjeldahl)					
Sulfaat (opgelost, als S)	mg S/L	n.b.	4,0	46	< 100

n.b. = niet beschikbaar

De gehalten, waargenomen in peilbuis 72201a-1 met filterdiepte 4,70 tot 5,70 m -mv rond de diepte van de grondwateronttrekking, zijn representatief voor de lozing van de grondwateronttrekking.

Uit bovenstaande tabel kan geconstateerd worden dat bij de lozing van het grondwater de volgende indicatieve lozingsnormen overschreden worden: droogrest onopgeloste bestanddelen (hierna zwevende stof genoemd), zuurstof, ammonium, chloride, fosfor en stikstof.

Het te lozen grondwater heeft voor de stoffen zwevende stof, ammonium, chloride, fosfor en stikstof een hogere waarde ten opzichte van de indicatieve lozingsnormen en ten opzichte van het ontvangende oppervlaktewater. De verwachting is dat er door de lozing een verslechtering in waterkwaliteit in het ontvangende oppervlaktewater optreedt.

Maatregelen die genomen kunnen worden om de concentratie van deze stoffen te verlagen (of verhogen bij zuurstof) zijn de volgende:

Verhogen van de concentratie zuurstof kan door middel van beluchten.

Hoge concentratie zwevende stoffen (droogrest onopgeloste bestanddelen) kan verlaagd worden door middel van een filter.

Maatregelen tegen verslechtering van de waterkwaliteit van het ontvangende oppervlaktewater (vanwege te hoge concentratie ammonium, chloride, fosfor en stikstof) worden met het waterschap besproken.

3.4 Bemaling

3.4.1 Aanlegmethode bi-pole mast

De afmeting van de bouwput bedraagt 20 x 40 m. De benodigde ontgravingsdiepte bedraagt 3,0 m -mv. Voor de aanleg van de mastvoet wordt met een maximale aanlegperiode en bemalingsduur van 4 weken gerekend.

3.4.2 Berekening

Bij de berekening van het waterbezwaar is rekening gehouden met de volgende uitgangs- en aandachtspunten.

3.4.2.1 Uitgangspunten

- De berekeningen zijn uitgevoerd ten opzichte van de stijghoogte in het watervoerend pakket om geen onderschatting te maken van het waterbezwaar (worstcase-scenario);
- Bij de bemaling is uitgegaan van een ontwateringsdiepte van 0,5 m beneden de putbodem;
- De onttrekkingshoeveelheden en bijbehorende verlagingen zijn berekend uitgaande van een instationair onttrekkingsdebiet. Bij een gespannen pakket is uitgegaan van een stationair onttrekkingsdebiet aangezien binnen de aangehouden bemalingsduur het maximale invloedgebiedsgebied wordt bereikt;
- Voor analytische berekeningsmethoden is een oneindig uitgestrekt homogeen pakket verondersteld. Bij een gespannen pakket is uitgegaan van een stationair onttrekkingsdebiet aangezien binnen de aangehouden bemalingsduur het maximale invloedgebiedsgebied wordt bereikt;
- In de onttrekkingshoeveelheden is geen rekening gehouden met een eventuele toename in debiet als gevolg van de nabije ligging van oppervlaktewater;
- In de berekeningen wordt rekening gehouden met de effectieve dikte van de watervoerende laag (onvolkomenheid van filters volgens Forcheimer);
- De lozing van het onttrokken grondwater kan plaatsvinden op nabij gelegen oppervlaktewater, waar ook het monster uit oppervlaktewater is genomen (zie bijlage 3-3);

- Per mastlocatie wordt met een maximale bemalingsduur van 4 weken gerekend.

3.4.2.2 Debiet en waterbezwaar

Bij de bemalingen kan sprake zijn van een freatische, een deels semi-gespannen en deels gespannen situatie van het grondwater. De formule van Theis kan worden gebruikt bij instationaire bemaling voor deze drie situaties. Omdat deze allemaal voorkomen op dit tracé is de formule van Theis toepasbaar. Hiervoor dient wel de parameter meewerkend porievolume of specifieke berging per situatie aangepast te worden. Op de delen van het tracé waar een gespannen situatie van het grondwater aanwezig is, passen wij de formule van De Glee toe.

Theis

Voor de berekening van debieten en verlaging van de stijghoogte in freatische, een deels semi-gespannen situatie van het grondwater is gebruik gemaakt van een afgeleide van de formule van Theis (1935).

$$Q_{Theis} = \frac{s_r \cdot 4 \cdot \pi \cdot kD}{W(u)}$$

met	Sr	=	gewenste verlaging ter hoogte van de bouwput (m)
	kD	=	transmissiviteit (m ² /d)
	W(u)	=	Theis Well functie (-)

Waarin u :

$$u = \frac{r^2 S}{4 \cdot kD \cdot t} \quad (-)$$

met	r	=	straal bouwput (m)
	S	=	bergingscoëfficiënt (-)
	t	=	tijd (d)

W(u) : Theis well functie, die benaderd kan worden door:

$$W(u) = -0,5772 - \ln u + u - \frac{u^2}{2.2!} + \frac{u^2}{3.3!} - \frac{u^2}{4.4!} + \dots$$

De Glee

Op de delen van het tracé waar een gespannen situatie van het grondwater aanwezig is, passen wij de formule van De Glee toe.

Spanningsbemaling

De formule van De Glee kan worden gebruikt voor stationaire berekeningen in semi-gespannen aquifers. In dat geval is sprake van nalevering vanuit de aquitard of bovenliggende aquifer. De volgende randvoorwaarden:

- Aquifer is semi-gespannen;
- Aquifer en aquitard zijn oneindig uitgestrekte pakketten;
- Homogeen, isotroop en uniforme dikte van de aquifer;
- Uitgangssituatie: horizontale grondwaterspiegel;
- Constante onttrekkingshoeveelheid en stroming naar de put is stationair;
- Volkomen bron;
- Verticale stroming in aquitard;
- Verwaarloosbare verlaging in boven- (en onder-)gelegen aquifer;
- $\lambda > 3D$.

Maatgevend voor de mate van nalevering van grondwater uit een boven- (en onder) liggend pakket is de weerstand van de aquitard (deklaag) en de hoeveelheid te onttrekken water.

Formule van De Glee:

$$Q_{DeGlee} = \frac{(s \cdot 2 \cdot \pi \cdot kD)}{K_0(r/\lambda)}$$

- met s = gewenste verlaging ter hoogte van de bouwput
- $K_0(r/\lambda)$ = Besselfunctie
- r = straal van de bouwput
- λ = spreidingslengte = $\sqrt{k * D * c}$
 k = doorlatendheid
 D = dikte aquifer
 c = weerstand aquitard

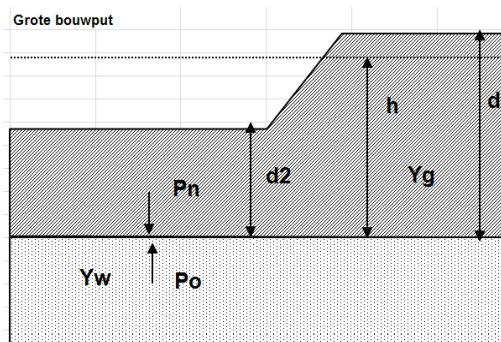
3.4.2.3 Opbarstgevaar

Indien zich onder de bouwputbodembodem een slecht doorlatende laag bevindt, bestaat er een risico dat de bouwputbodembodem, als gevolg van de waterdruk aan de onderzijde van deze laag, zal opbarsten. Het gevaar voor opbarsten wordt bepaald door de verhouding tussen de opwaartse en neerwaartse krachten, in formule:

$$V_f = P_n/P_o = d_2 * Y_g / h * Y_w$$

Waarin:

- V_f veiligheidsfactor, verhouding tussen neer- en opwaartse druk (1,2);
- P_n neerwaartse druk door bovenliggende grondlagen (kN/m²);
- P_o opwaartse druk (waterspanning) (kN/m²);
- d₂ dikte van de slecht doorlatende grondlagen onder de bouwputbodembodem (m);
- Y_g gemiddeld volumegewicht van de grond inclusief poriewater (kN/m³);
- Y_w gemiddeld volumegewicht van poriewater (kN/m³);
- h stijghoogte van het grondwater in de onderliggende watervoerende laag t.o.v. de onderzijde van de slecht doorlatende laag.



Tabel 3.5: Uitgangspunten en uitkomsten van de opbarstberekening.

	uitgangspunten			Yw	aandeel bodem			Yg	evenwichtsberekening			
	d2 [m]	d [m]	h [m]		veen [10]	klei [14]	zand [18]		Pn [kN]	Po [kN]	Yf <1,2	verlaging stijghoogte [m]
mast												
722	7,5	10,5	9,9	9,8	0,0	1,0	0,0	14,0	105,0	97,0	Ja	1,0

Voor de opbarstberekening is gebruik gemaakt van de hoogste waarde van de gemeten grondwaterstanden (freatisch) en stijghoogtes (watervoerend pakket).

Uit bovenstaande tabel volgt of er een veiligheidsfactor (Y_f) is, die al dan niet groter is dan 1,2. Aangezien hier “Ja” aangegeven is, is een verlaging van de stijghoogte door spanningsbemaling van 1,0 meter benodigd om opbarsting van de bouwput te voorkomen.

3.4.2.4 Bandbreedteanalyse

Voor de bandbreedteanalyse is een tweetal parameters die we beschouwen:

- Bodemopbouw;
- Stijghoogten.

De gegevens van het te bemalen werk zoals bemalingsduur en afmetingen nemen wij niet mee omdat deze als uitgangspunt gezien moeten worden.

Het onttrekkingsdebiet en waterbezwaar worden voornamelijk bepaald door de doorlatendheid van de aanwezige zandlaag onder de deklaag. Op basis van de boorbeschrijvingen en ervaring hebben we een k_D waarde van $46,0 \text{ m}^2/\text{dag}$ en een dikte van 2,30 m aangehouden. De doorlatendheid zou kunnen variëren tussen $5,0 \text{ m}/\text{dag}$ en $20,0 \text{ m}/\text{dag}$. Bij de berekening van het debiet en waterbezwaar wordt rekening gehouden met deze spreiding.

Uitgangspunt is het worst-case scenario, daarom zijn het uiteindelijke debiet en waterbezwaar met de maximale doorlatendheid opgenomen in het rapport.

3.4.2.5 Debiet en waterbezwaar

Deklaag

Voor de bemaling van de deklaag met een verlaging ten opzichte van de GHG van 2,9 m is het totaal benodigd debiet berekend op $26,1 \text{ m}^3/\text{uur}$. Bij een verlaging ten opzichte van de GLG van 1,8 is het totaal benodigde debiet berekend op $16,0 \text{ m}^3/\text{uur}$.

Spanningbemaling

Voor de spanningsbemaling van de watervoerende laag met een verlaging ten opzichte van de maximaal gemeten stijghoogte is voor een verlaging van 1,0 m het totaal benodigd debiet berekend op $10,5 \text{ m}^3/\text{uur}$.

Het totale debiet van de bemaling bedraagt bij GHG $36,6 \text{ m}^3/\text{uur}$ en bij GLG $16,0 \text{ m}^3/\text{uur}$.

Waterbezwaar

De bemalingsduur bedraagt vier weken. Het totaal verwachte waterbezwaar in de bemalingsperiode van 4 weken bedraagt circa 24549 m^3 bij GHG en 10730 m^3 bij GLG.

Het waterbezwaar overschrijdt de vergunningsplichtige hoeveelheid niet.

Een aantal zaken kan leiden tot een hoger waterbezwaar dan hier berekend is. Er kan neerslag vallen. Daarnaast moet rekening gehouden worden met het leegpompen van de bouwkuip en mogelijk leegpompen van nabijgelegen oppervlaktewater. Ook kunnen mogelijke onvoorziene situaties tot extra waterbezwaar leiden. Deze zijn niet meegenomen in de berekening van het waterbezwaar.

3.4.3 Bemalingswijze

Bij de bemalingswijze dient rekening gehouden te worden met de heterogeniteit in bodemopbouw. Het goed ontwateren van de verschillende lagen in de bodem kan door het toepassen van verticale onttrekkingfilters met lange perforatie en, al dan niet haalbuizen.

3.4.4 Verlaging grondwaterstand en invloedsgebied

3.4.4.1 Invloedgebied freatisch pakket

In afbeelding 3.1 is de ligging van de mastlocatie en het maximale invloedsgebied weergegeven op een topografische ondergrond.

Het maximale invloedsgebied in de deklaag bedraagt 105 m, onder de slecht doorlatende laag in de watervoerende laag 125 m. Dit maximale invloedsgebied is weergegeven op kaart om een eventuele afweging te maken over het al dan niet acceptabel zijn van deze effecten.

3.4.4.2 Invloedsgebied watervoerend pakket

Tabel 3.6: Invloedsgebieden bij GHG

verlaging	afstand [m]	
	freatisch pakket	watervoerend pakket
0,05 m	105	125
0,10 m	95	100
0,20 m	80	70
0,5 m	60	40
1,0 m	50	20

3.4.5 Beknopte analyse mogelijke effecten

Binnen het maximale invloedsgebied zijn de volgende objecten aanwezig: landbouwpercelen (zie afbeelding 3.1) en een mast van een bestaande hoogspanningskabel (afstand 110 m).

Infrastructuur

Ter plaatse van de infrastructuur (mast bestaande hoogspanningskabel) wordt een verlaging van de grondwaterstand verwacht van circa 10 cm in het watervoerende pakket. Op basis van deze verlaging wordt geen zettingsschade aan de mast van de bestaande hoogspanningskabel verwacht.

Droogteschade voor landbouw

Als gevolg van de verlaging grondwaterstand is niet uit te sluiten dat droogteschade optreedt ter plaatse van de landbouwpercelen. Daarnaast doorsnijdt de mast een lokaal gelegen sloot. Dit betreft een schouwsloot die dient ter ontwatering van de naastgelegen percelen. Schouwsloten zijn opgenomen op de legger van het waterschap. Het onderhoud ligt bij de eigenaren van de aangrenzende percelen. Het verleggen van de sloot tot naast de mastvoet is voldoende om de drainerende functie van de sloot te behouden. Dit moet voorafgaand aan de werkzaamheden worden afgestemd met de eigenaar van de naastgelegen percelen en het waterschap.

Grondwateronttrekkingen

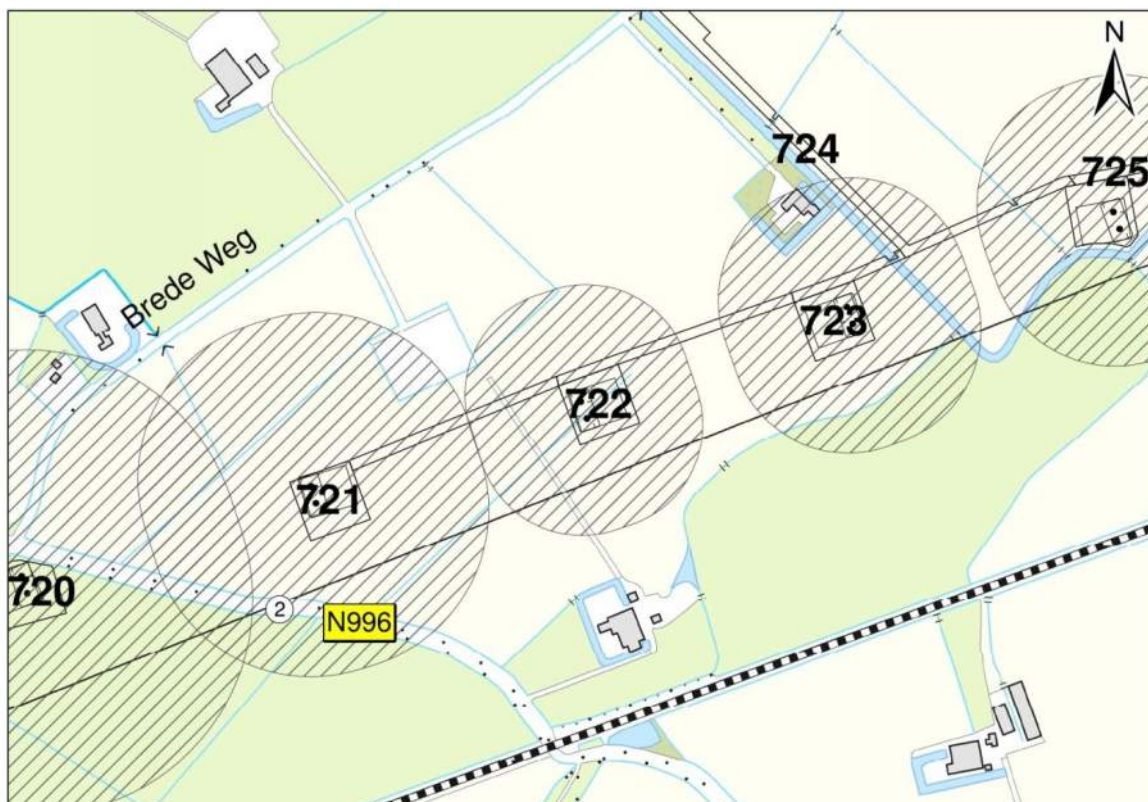
Grondwateronttrekkingen van derden zijn op basis van het landelijk grondwaterregister en gegevens van de provincie niet aanwezig. Er is geen informatie beschikbaar over onttrekkingen die niet bij de provincie zijn geregistreerd.

Grondwaterbeschermingsgebieden

De locatie is niet gelegen in een waterwingebied of boringsvrije zone en dus ook niet binnen grondwaterbeschermingsgebied.

Mogelijke maatregelen om het invloedsgebied te verkleinen zijn:

- Verhogen van de mastvoet;
- Toepassen van retourbemaling, in het geval van spanningsbemaling;
- Toepassen van onttrekkingsbeperkende maatregelen zoals waterdichte (beton)vloeren of biologische afbreekbare waterremmende injectievloeistof;
- Verkorten van de bemalingsduur.

Afbeelding 3.1: Ligging mastlocatie en invloedsgebied op topografische ondergrond (Bron: top10NL-Kadaster)

3.5 *Effecten grondwater*

Op basis van de aanwezige bodemopbouw is het berekende invloedsgebied op locatie 722 representatief voor de nabij gelegen mastlocaties. Aanleiding voor een uitgebreide analyse van effecten is daarom niet aanwezig. De thema's in onderstaande paragrafen 3.5 en 3.6 worden daarom niet verder uitgewerkt.

- 3.5.1 Zettingen
- 3.5.2 Droogteschade landbouw
- 3.5.3 Droogteschade natuur
- 3.5.4 Verontreinigingen
- 3.5.5 Archeologie
- 3.5.6 Grondwateronttrekkingen derden

3.6 *Uitvoeringstechnische aspecten*

- 3.6.1 Technische principes bemaling
- 3.6.2 Voorschriften, vergunningen en heffingen
- 3.6.3 Monitoring

3.7 *Samenvatting*

In onderstaande tabel 3.7 is een samenvatting weergegeven van het verwachte waterbezwaar, de geadviseerde bemalingswijze en aandachtspunten.

Tabel 3.7: Samenvatting bemaling

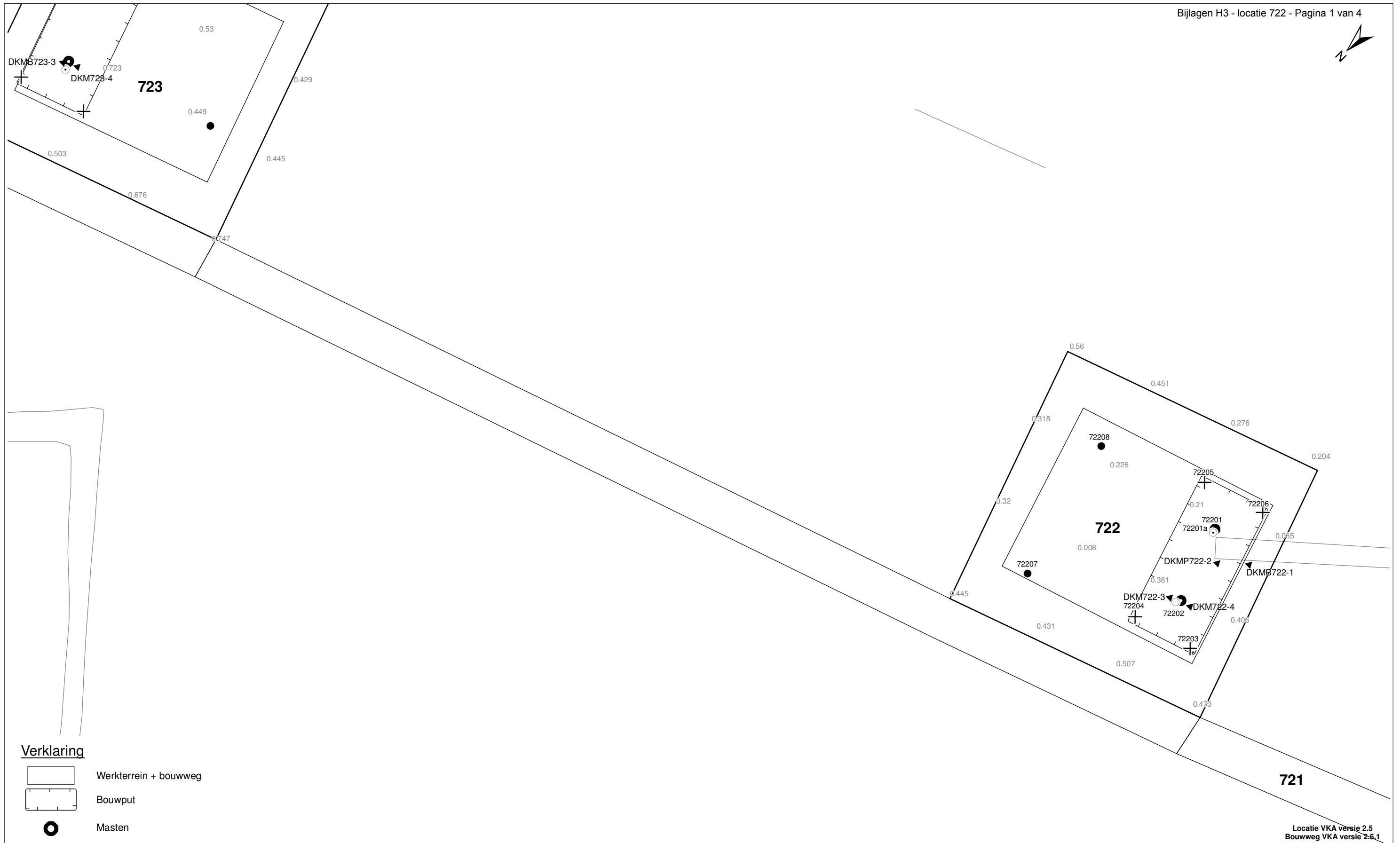
thema	resultaat
lozing	Zwevende stof, zuurstof, ammonium, chloride, fosfor, stikstof
spanningsbemaling noodzakelijk	Ja
debiet freatisch pakket	26,1 m ³ /uur
debiet watervoerend pakket/spanningsbemaling	10,5 m ³ /uur voor GHG
debiet totaal	36,6 m ³ /uur voor GHG
bemalingsduur	4 weken
totaal waterbezwaar	24549 m ³
Invloedgebied deklaag	105 m
Invloedgebied watervoerend pakket	125 m
Bemalingswijze	verticale bemaling van deklaag en watervoerende laag
Potentieel effect	Mogelijk droogteschade

3.8 *Bijlagen H3*


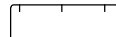






Bijlage 3-1: Locatie inclusief onderzoekspunten

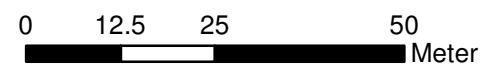
Bijlage 3-2: Overzicht veldgegevens en analyseresultaten

Bijlage 3-3: Tekening: waterinformatiekaart



Verklaring

-  Werkterrein + bouwweg
-  Bouwput
-  Masten
-  Locatie sondering incl. nummer
-  Locatie boring tot 0,50 m-mv
-  Locatie boring tot 1,20 m-mv
-  Locatie boring tot 4,00 m-mv
-  Locatie boring + peilbuis



Locatie VKA versie 2.5
Bouwweg VKA versie 2.5.1

TITEL		GEOHYDROLOGIE KAART MAST : 722		Noord - West 380 kV	
STATUS	GETEKEND DOOR	AFD.	PAR.	OPDRACHTGEVER TenneT	
	T. Cornea				
	GECONTROLEERD DOOR	AFD.	PAR.	OMSCHRIJVING WIJZIGING	GETEKEND BIJ
	E. Aldershof				ARCADIS
	VOOR AKKOORD	AFD.	PAR.	SCHAAL	DATUM 1e UITGAVE
	M. van Driel			1:1000	03.04.2014
				DATUM WIJZIGING	
VAKGEBIED	TEK. SOORT	PROJECT NR.	FORMAT	NUMMER	WLIZ NR.
			A3	Mast nr. 722	1

Bijlage 3-2 overzicht veldgegevens mast 722
(Van het ondiepe grondwater zijn geen analysegegevens beschikbaar, wel veldgegevens)

Tabel 3.7: Veldmetingen peilbuis 72201-1

Parameter	Meetwaarde	Eenheid
Datum monstername	11/25/2013	
Filterdiepte	1,50 tot 2,50	m -mv
Zuurgraad	7,5	
Geleidbaarheid stabiel	1140	µS/cm
Grondwaterstand	1,15	cm -mv
Temperatuur	10,2	°C

Tabel 3.9: Veldmetingen peilbuis 72201a-1

Parameter	Meetwaarde	Eenheid
Datum monstername	11/25/2013	
Filterdiepte	4,7 tot 5,7	m -mv
Zuurgraad	7,67	
Geleidbaarheid stabiel	8170	µS/cm
Grondwaterstand	1,15	cm -mv
Temperatuur	10,3	°C

Tabel 3.10: Analyse grondwater peilbuis 72201a-1

Parameter	Meetwaarde	Eenheid
Filterdiepte	4,7 tot 5,7	m -mv
Ammonium	30,0	mg/l
Ammonium (als N)	23,0	mg N/l
Arseen [As]	< 1,5	µg/l
BZV-5	< 1,0	mg O2/l
Chloride	2320	mg/l
CZV	100	mg/l
Droogrest onopgeloste bestanddelen	3800	mg/l
Fosfaat (als P2O5)	33,00	mg P2O5/l
Fosfaat (als PO4)	44,00	mg PO4/l
Fosfor [P]	14,000	mg/l
IJzer [Fe]	1,6	mg/l
Stikstof (N; vlgs Kjeldahl)	27,0	mg/l
Sulfaat (als SO4)	12	mg SO4/l
Sulfaat (opgelost, als S)	4,0	mg S/L
Zuurstof [O]	1,4	mg O2/l

Tabel 3.11: Veldmetingen oppervlaktewater

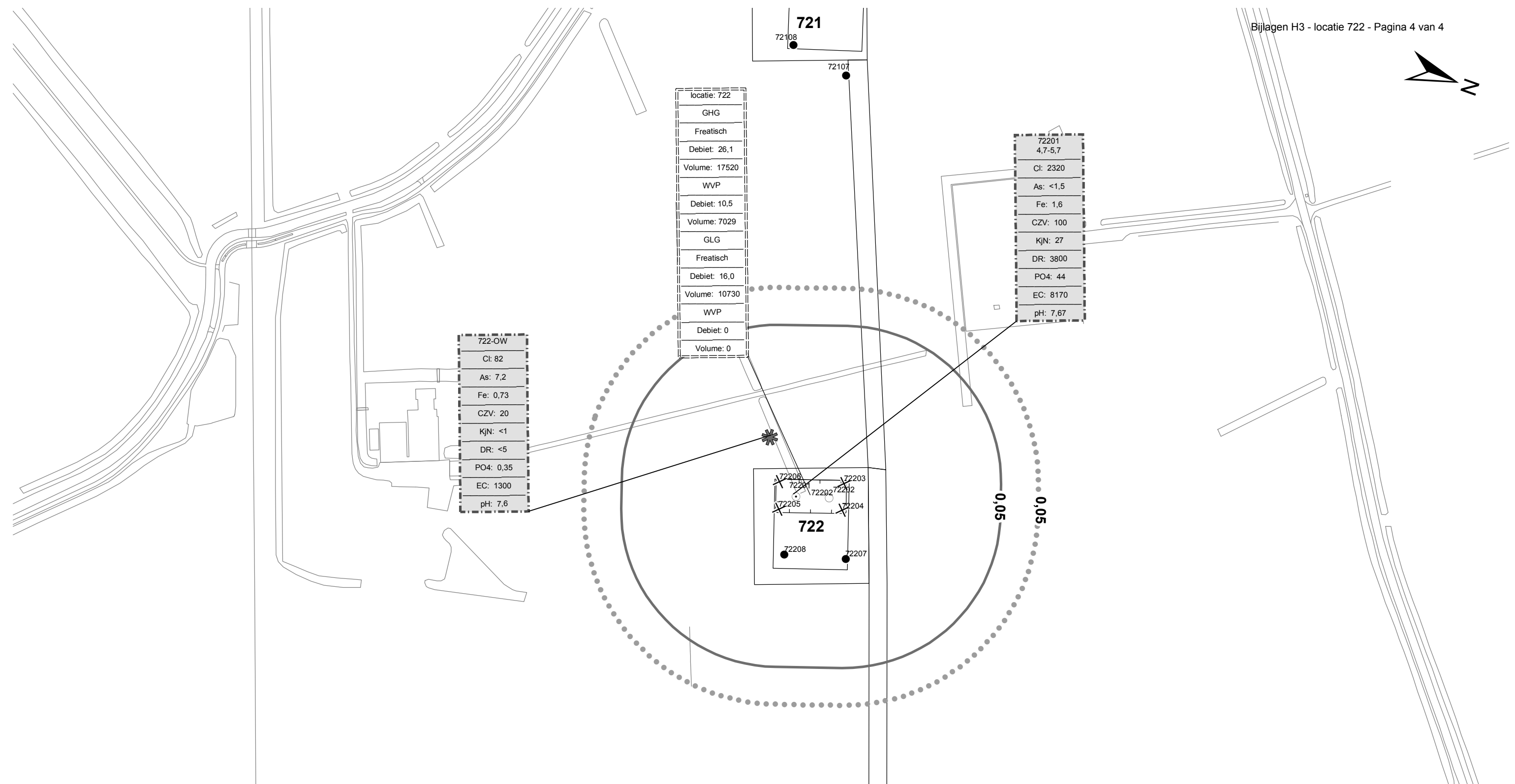
Parameter	Meetwaarde	Eenheid
Zuurgraad	7,6	
Geleidbaarheid stabiel	1300	µS/cm
Temperatuur	6	°C

Tabel 3.12: Analyse oppervlaktewater

Parameter	Meetwaarde	Eenheid
Datum monstername		
Ammonium	< 0,065	mg/l
Ammonium (als N)	< 0,05	mg N/l
Arseen [As]	7,2	µg/l
BZV-5	1,2	mg O2/l
Chloride	82	mg/l
CZV	20	mg/l
Droogrest onopgeloste bestanddelen	< 5	mg/l
Fosfaat (als P2O5)	0,26	mg P2O5/l
Fosfaat (als PO4)	0,35	mg PO4/l
Fosfor [P]	0,11	mg/l
IJzer [Fe]	0,73	mg/l
Stikstof (N; vlgs Kjeldahl)	< 1	mg/l
Sulfaat (als SO4)	140	mg SO4/l
Sulfaat (opgelost, als S)	46	mg S/L
Zuurstof [O]	6,6	mg O2/l

Tabel 3.13: Maaiveldhoogten

X-coördinaat	Y-coördinaat	Maaiveldniveau in m NAP
242927.586	595017.171	0.623
242880.682	595000.527	0.281
242833.362	594983.874	0.318
242786.297	594968.504	0.284
242722.101	594886.332	0.153
242733.815	594878.197	0.204
242716.353	594872.475	0.247
242761.518	594891.707	0.275
242715.529	594907.6	0.418
242703.4	594913.874	0.509
242720.597	594918.661	0.484
242750.603	594931.573	0.222
242719.85	594888.543	-1.231
242722.101	594886.332	0.153



locatie: 722
GHG
Freatisch
Debiet: 26,1
Volume: 17520
WVP
Debiet: 10,5
Volume: 7029
GLG
Freatisch
Debiet: 16,0
Volume: 10730
WVP
Debiet: 0
Volume: 0

72201
4,7-5,7
Cl: 2320
As: <1,5
Fe: 1,6
CZV: 100
KjN: 27
DR: 3800
PO4: 44
EC: 8170
pH: 7,67

722-OW
Cl: 82
As: 7,2
Fe: 0,73
CZV: 20
KjN: <1
DR: <5
PO4: 0,35
EC: 1300
pH: 7,6

72208
72201
72202
72203
72204
72205
72207
722
72208
72207

Verklaring

- Werkterrein + bouwwegen
- Bouwput
- Masten
- Locatie sondering incl. nummer
- Locatie boring tot 0,50 m-mv
- Locatie boring tot 1.20 m-mv
- Locatie boring tot 4.00 m-mv
- Locatie boring + peilbuis
- Locatie oppervlaktewater monster
- Verlagingscontouren (GHG)**
- Verlagingscontour 0,05 m freatisch
- Verlagingscontour 0,05 m WVP
- Verlagingscontouren (GLG)**
- Verlagingscontour 0,05 m freatisch
- Verlagingscontour 0,05 m WVP
- Verklaring labels**
- Gegevens locatie
- Analyseresultaten grondwater

Verklaring analyseresultaten:

- Cl :Chloride (in mg/l)
- As :Arseen (in µg/l)
- Fe :IJzer (in mg/l)
- CZV :Chemisch zuurstof verbruik (in mg O₂ /l)
- KjN :Stikstof volgens Kjeldahl (in mg/l)
- DR :Droogrest onopgeloste bestanddelen (in mg/l)
- PO4 :Fosfaat (mg/l)
- pH :Zuurgraad
- EC :Elektrische geleidbaarheid (µS/cm)

Eenheden Krusingen en Strekkingen:

- Debeten (Q) (in m³ / uur)
- Volumes (V) (in m³)
- Afkortingen
- SB: Spanningsbemaling

TITEL					
Waterinformatiekaart mast : 722					
Noord - West 380 kV					
STATUS	GETEKEND DOOR	AFD.	PAR.	OPDRACHTGEVER	
	I. Dinu			TenneT	
	GECONTROLEERD DOOR	AFD.	PAR.	OMSCHRIJVING WUZIGING	GETEKEND BIJ
	E. Aldershof				ARCADIS
	VOOR AKKOORD	AFD.	PAR.	SCHAAL	DATUM 1e UITGAVE
	M. van Driel			1:2500	4/29/2014
				DATUM WUZIGING	
VAKGEBIED	TEK. SOORT	PROJECT NR.	FORMAT	NUMMER	WUZ NR.
			A3	Mast nr. 722	0

4 Grondmechanisch onderzoek

Verantwoording

Titel: Grondmechanisch onderzoek: project: Noord-West 380 kV
deelgebied 1
mastnummer 722

Projectnummer: 000.144

Referentienummer: 6012-0102-000.R722

Revisie: 1

Datum: 10-10-2013

Auteur(s): G.Hofstede
E-mail adres: b.bosman@fugro.nl

Gecontroleerd door: B. Bosman, teamleider sonderingen
Paraaf gecontroleerd: BB

Goedgekeurd door: W.H.J. van der Velden, projectleider
Paraaf goedgekeurd: WHV

Contact: B. Bosman, teamleider sonderingen

INHOUDSOPGAVE

- 4.1. Inleiding
 - 4.2. Uitzetten en waterpassen
 - 4.3. Sonderen
 - 4.4. Onderzoeksresultaten
- Bijlagen

4.1. Inleiding

Ten behoeve van het funderingsontwerp en de omgevingsvergunning voor de bouw van de mast zijn er gegevens verzameld van de bodemopbouw. De resultaten zijn in dit hoofdstuk beschreven.

Ter plaatse van de mastlocatie zijn de volgende veldwerkzaamheden uitgevoerd:

- 3 sonderingen met meting van plaatselijke wrijvingsweerstand tot 40 m -mv [of maximale reactiekracht], waarvan 1 sondering met meting van de waterspanning.
- Het bepalen van de ongedraineerde schuifsterkte van slappe kleilagen aan de hand van een bolconus-sondering.

De sonderingen DKMB722-1,2 en 4 hebben niet de beoogde diepte van 40 m –mv gehaald; op een mindere diepte is de maximale reactiekracht van de sondeertruck - t.w. 16 ton (standaard conus) en 1,5 ton (bolconus) - bereikt.

4.2. Uitzetten en waterpassen

De onderzoeklocaties zijn door Fugro GeoServices B.V. uitvoering uitgezet en gewaterpast, waarbij de locaties zijn gemeten met behulp van GPS-RTK en zijn weergegeven ten opzichte van RD/NAP. De onderzoekslocaties zijn weergegeven op de situatietekening.

De coördinaten van de onderzochte punten zijn onderaan de sondeergrafieken en in onderstaande tabel weergegeven.

	X-coördinaat	Y-coördinaat	Maaiveldniveau (NAP)
DKMB722-1	242708.6	594885.1	0.15
DKMP722-2	242715.2	594891.2	0.18
DKM722-3	242717.6	594907.5	0.43
DKM722-4	242711.8	594905.2	0.43

De hoogtebepaling van de onderzoekslocaties in het terrein is uitgevoerd met als doel de bodemopbouw te refereren aan een vaste referentiehoogte. De gerapporteerde hoogtes zijn niet geschikt voor andere doeleinden dan dit onderzoek.

Voor een verklaring van de op de situatietekening gebruikte tekens en symbolen wordt verwezen naar de bijlage "Legenda Terreinproeven en Grondsoorten".

4.3. Sonderen

De sonderingen zijn uitgevoerd met de elektrische Fugro-kleefmantelconus conform norm NEN-EN-ISO 22476-1, toepassingsklasse 3. Een beschrijving van de gevolgde meet- en registratiemethode is gegeven in de bijlage "Continu Elektrisch Sonderen". De conus is voorzien van een hellingmeter. In de sondeergrafieken is de diepte gecorrigeerd voor de gemeten afwijking van de verticaal.

Op de grafieken van de sonderingen is het wrijvingsgetal weergegeven. Dit is de verhouding tussen de plaatselijke wrijvingsweerstand en de conusweerstand. Empirisch is vastgesteld dat het wrijvingsgetal een nauwe relatie heeft met de grondsoort, zodat een goede indicatie van de laagopbouw is verkregen.

De sonderingen zijn uitgewerkt met een interpretatie van het wrijvingsgetal voor identificatie van de bodemlagen. De identificatie van de bodemlagen is uitgevoerd volgens Robertson (1990), die door Fugro is aangepast aan de Nederlandse omstandigheden. Voor achtergronden en beperkingen wordt verwezen naar de bijlage "Continu Elektrisch Sonderen". De identificatie is indicatief en alleen geldig voor lagen onder de grondwaterstand. De resultaten dienen te worden geverifieerd met boringen of geologische informatie.

Op de sondeergrafiek waarop het resultaat van de meting van de waterspanning is gepresenteerd, is ook de waterspanningsindex gegeven. Dit is de verhouding tussen de waterspanning en de conusweerstand. In het algemeen kan worden gesteld dat een hoge index een minder goed water

doorlatende laag weergeeft. Voor de interpretatie van de waterspanningsonderingen verwijzen wij naar de bijlage "Continu Elektrisch Sonderen".

De bolconus is een meetinstrument waarvan de werking vergelijkbaar is met de standaard sondeerconus. Met de bolconus worden net zoals bij de gewone sondering de conusweerstand, de plaatselijk wrijving en de waterspanning geregistreerd. De bolconus heeft echter specifiek andere kenmerken die het mogelijk maken slappe gronden beter te onderzoeken, zoals:

- Een bolvormig uiteinde van de conus i.p.v. een kegel;
- Een gevoeliger druk sensor in punt;
- Een kleinere diameter van de mantel;
- Waterspanningsmeters op het uiteinde van conus en direct achter de bol;

De belangrijkste van deze eigenschappen zijn het bol-vormige uiteinde van de conus en de gevoelige druk sensor. Het basis oppervlak van een standaard sondeerconus is 1000 mm². De bolconus heeft een basis oppervlak van 4778 mm². Het grotere oppervlak en de gevoeliger druk sensor zijn goed toepasbaar in slappe veenlagen en voor het opsporen van kleine siltlaagjes. De maximale druk voor een bolconus bedraagt 2 MPa.

Door het toepassen een rekenfactor (11 à 15,5 afhankelijk van de grondsoort) op de conusweerstand kan de Cu worden bepaald. De exacte waarde van deze factor berust vaak op basis van ervaring. Met het toepassen van de insitu-vane kan deze rekenfactor worden onderbouwd met een onafhankelijke gemeten waarde.

4.4. *Onderzoeksresultaten*

De onderzoeksresultaten zijn opgenomen in de volgende bijlagen:

Bijlage: 6012-0102-000-722

Bijlage: DKMP722-2 t/m DKM722-4

Bijlage: DKMB722-1

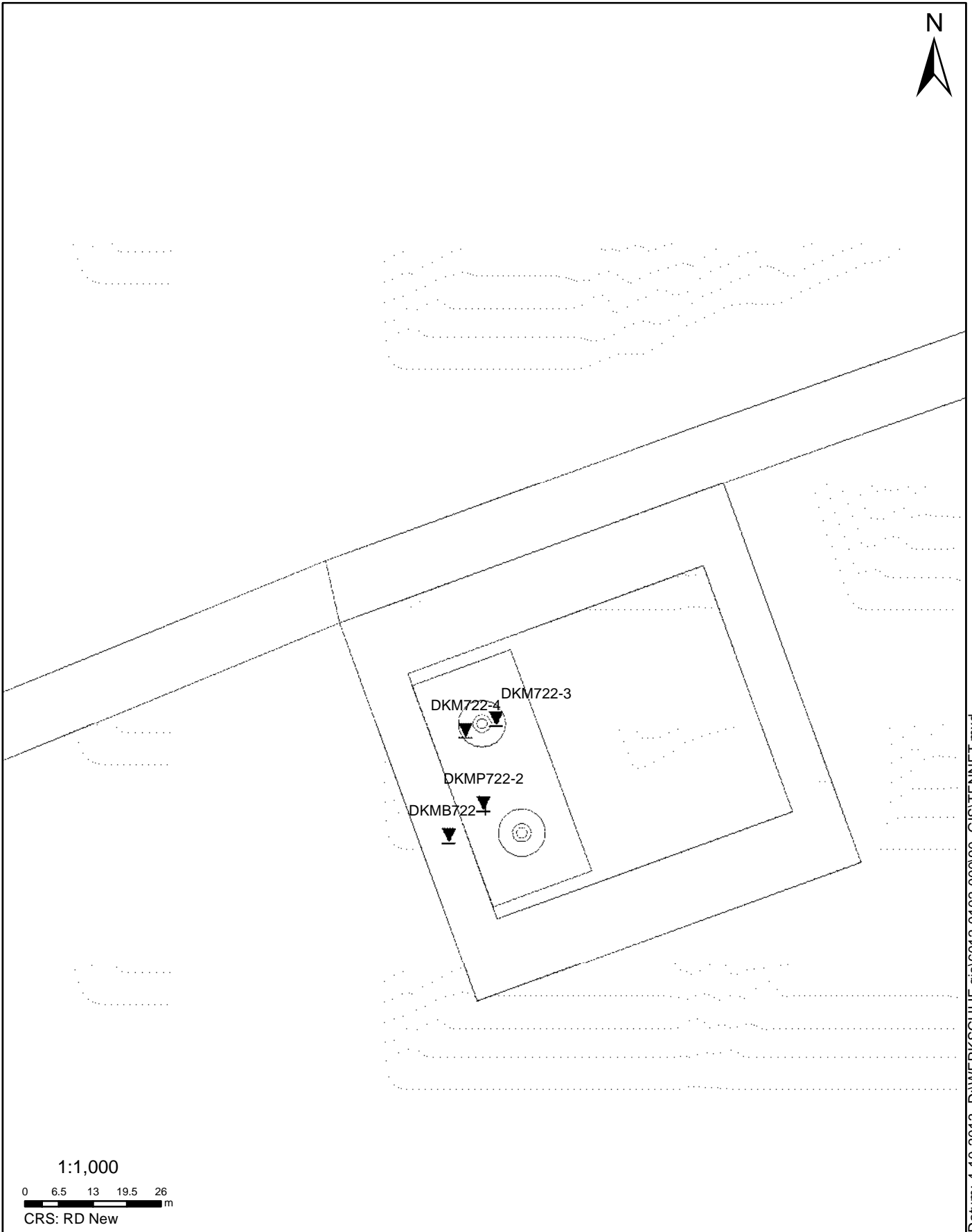
Situatie inclusief onderzoekslocaties

Sonderingen

Bolconus

"Legenda Terreinproeven en Grondsoorten"

"Continu Elektrisch Sonderen"



SITUATIE

NOORD - WEST 380

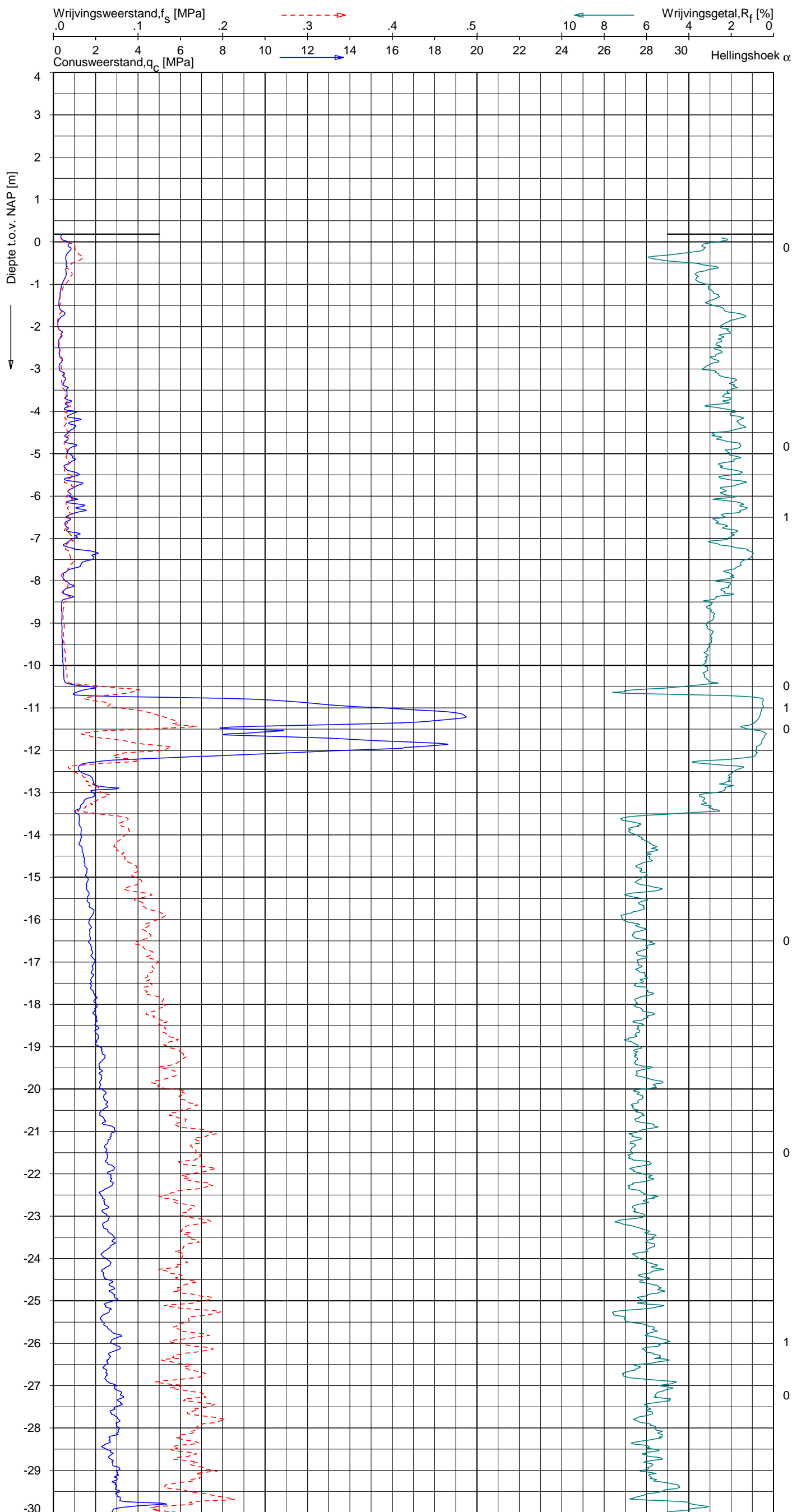
Opdr.nr.: 6012-0102-000

Bijlage : 722

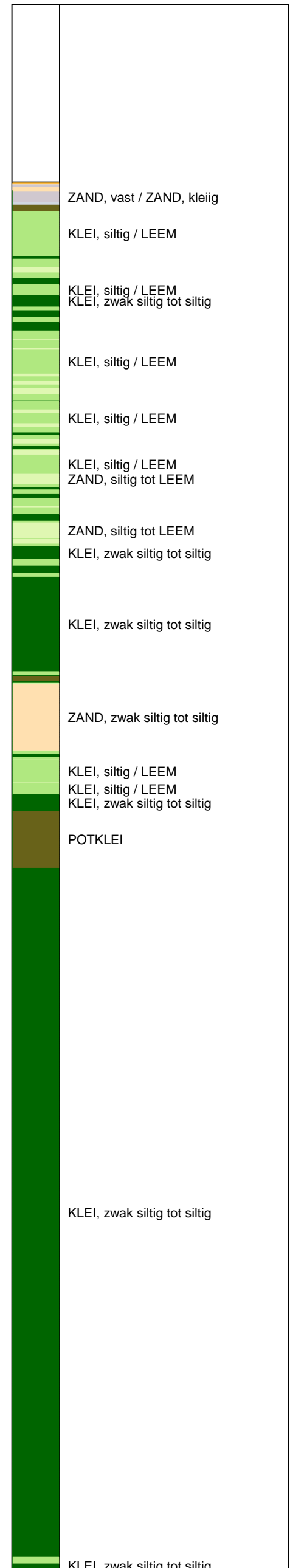
UNIPLOT 05.23.nl / QcfClass-N3.cmd / 2013-10-03 16:36:34

6012-0102-000

DKMP722-2 - 1



Indicatieve bodembeschrijving
 Automatisch gegenereerd uit data van de sondering, geldig onder grondwaterpeil (Robertson 1990, NL corr.)



Opg.: JP d.d. 19-sep-2013 Coord.: X=242715.2m Y=594891.2m Systeem: RD
 Get.: HOFSTEDE d.d. 03-okt-2013 MV = NAP +0.18m Conus: F7.5CKE2HAOW₂/B P1 1701-1823
 Sondering volgens norm NEN-EN-ISO 22476-1 Toepassingsklasse 3. Test type TE1
 Conustype: $A_c = 1500 \text{ mm}^2$; $A_s = 19956 \text{ mm}^2$



SONDERING MET PLAATSELIJKE KLEEFMETING

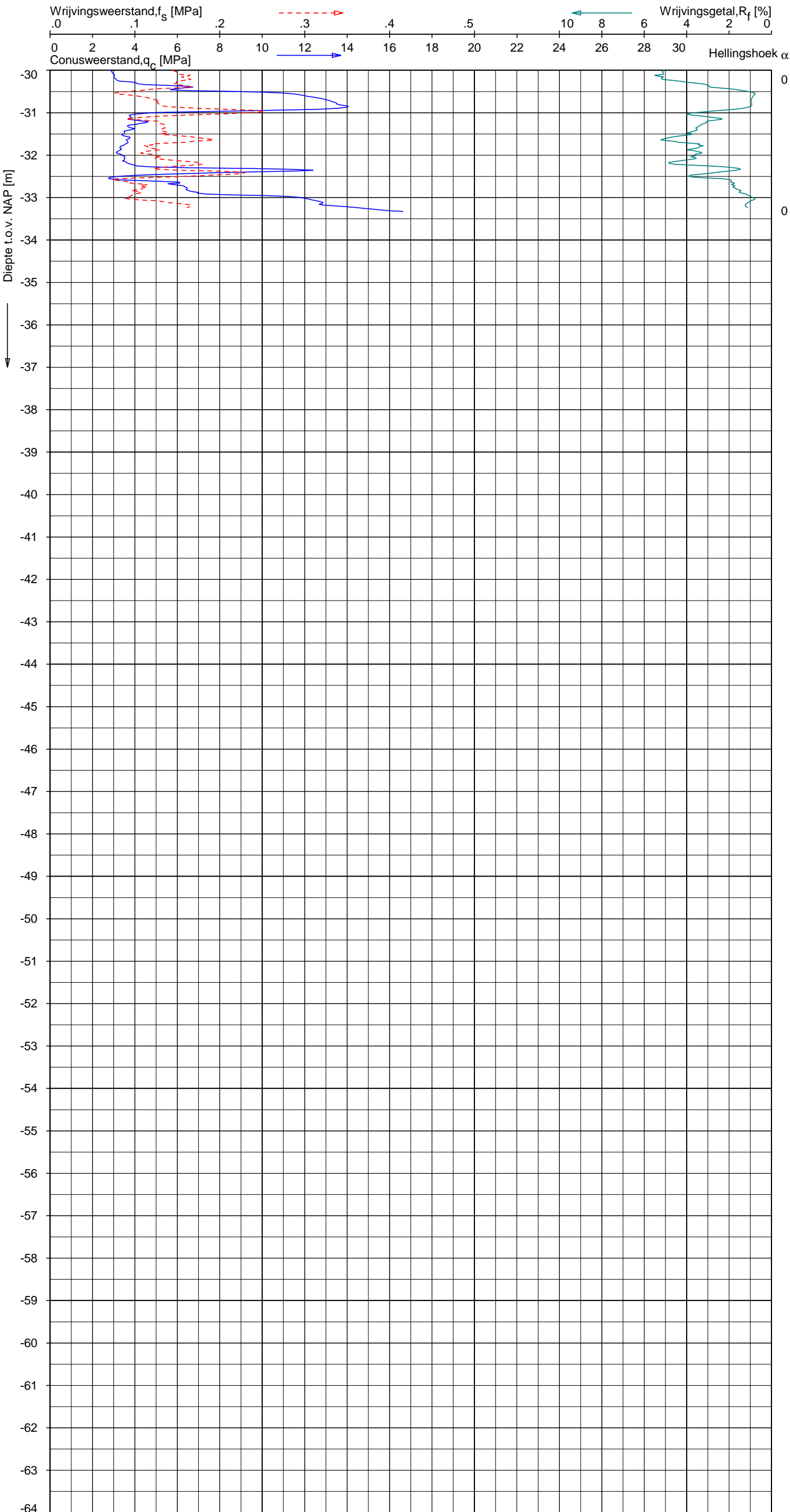
NOORD-WEST 380

Opdr. 6012-0102-000
 Sond. DKMP722-2


UNIPLOT 05.23.nl / QcFClass-N3.cmd / 2013-10-03 16:36:34

6012-0102-000

DKMP722-2



Indicatieve bodembeschrijving
 Automatisch gegenereerd uit data van de sondering, geldig onder grondwaterpeil (Robertson 1990, NL corr.)



Opg. : JP d.d. 19-sep-2013 Coord.: X=242715.2m Y= 594891.2m Systeem: RD Sondering volgens norm NEN-EN-ISO 22476-1
 Get. : HOFSTEDE d.d. 03-okt-2013 MV = NAP +0.18m Conus: F7.5CKE2HAOW₂/B P1 1701-1823 Toepassingsklasse 3. Test type TE1
 Conustype: A_c = 1500 mm²; A_s = 19956 mm²



SONDERING MET PLAATSELIJKE KLEEFMETING

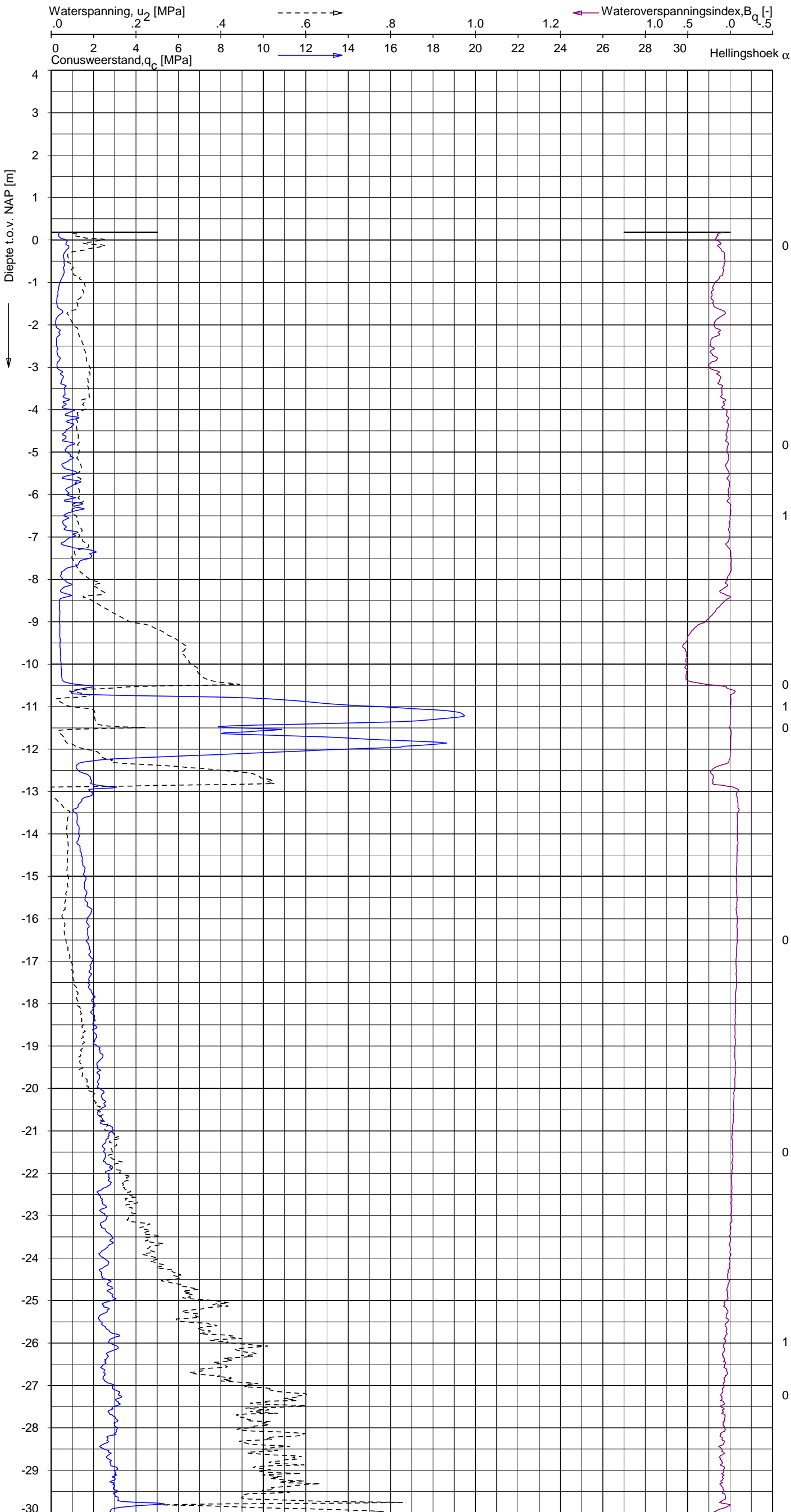
NOORD-WEST 380

Opdr. 6012-0102-000
 Sond. DKMP722-2

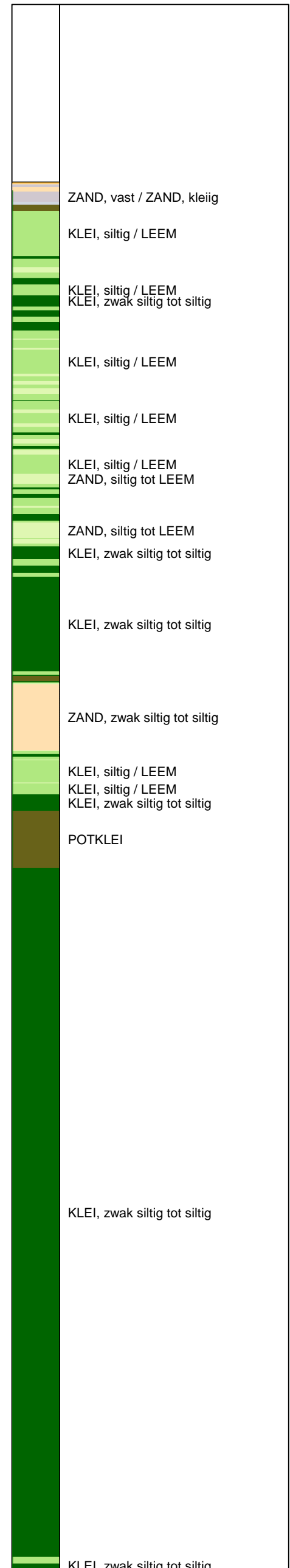
UNIPLOT 05.23.nl / QcU2Class-N3.cmd / 2013-10-03 16:37:22

6012-0102-000

DKMP722-2 - 1



Indicatieve bodembeschrijving
 Automatisch gegenereerd uit data van de sondering, geldig onder grondwaterpeil (Robertson 1990, NL corr.)



Opg.: JP d.d. 19-sep-2013 Coord.: X=242715.2m Y=594891.2m Systeem: RD
 Get.: HOFSTEDÉ d.d. 03-okt-2013 MV = NAP +0.18m Conus: F7.5CKE2HAOW₂/B P1 1701-1823
 Sondering volgens norm NEN-EN-ISO 22476-1 Toepassingsklasse 3. Test type TE1
 Conustype: $A_c = 1500 \text{ mm}^2$; $A_s = 19956 \text{ mm}^2$



SONDERING MET WATERSPANNINGSMETING

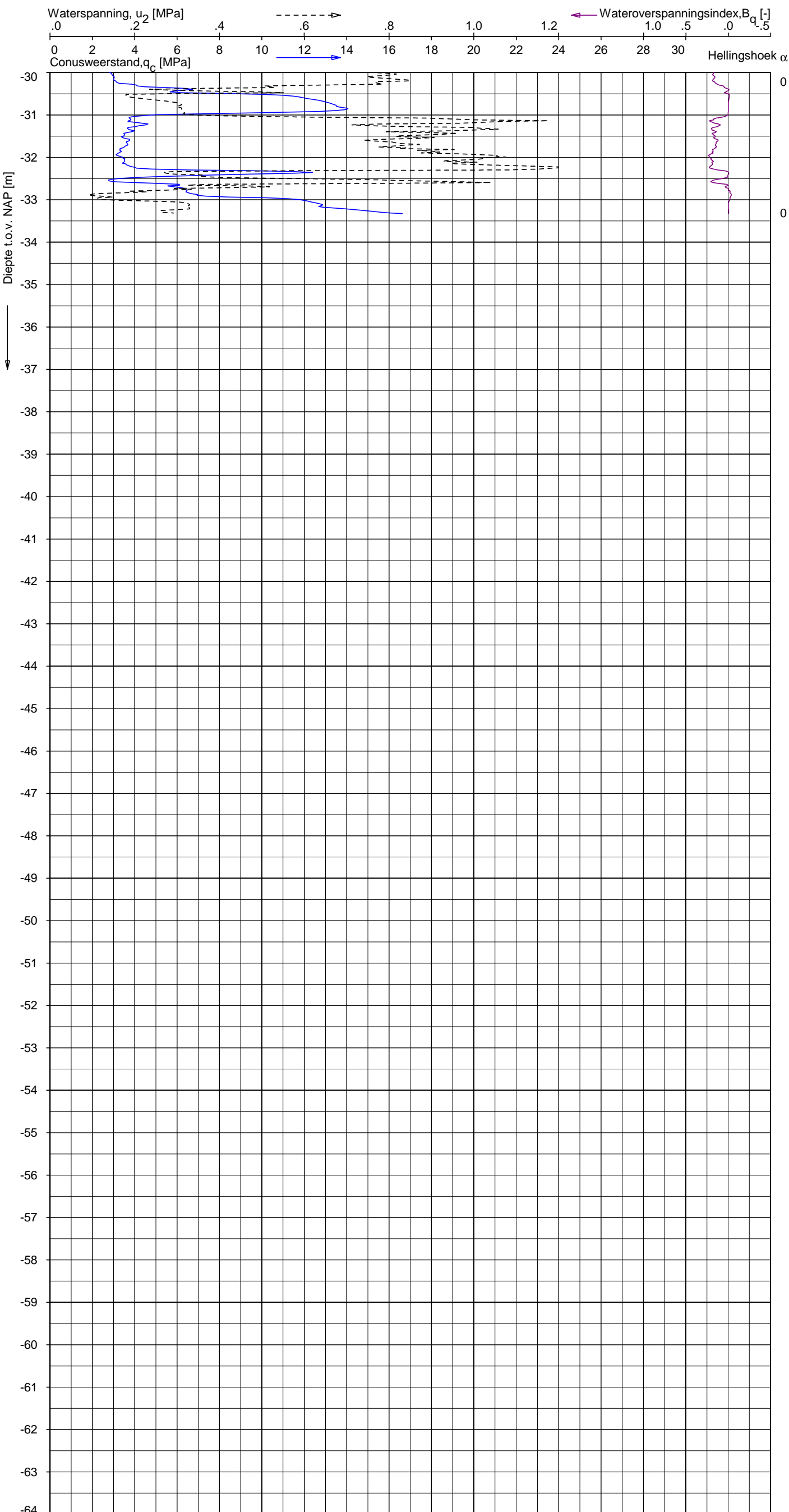
NOORD-WEST 380

Opdr. 6012-0102-000
 Sond. DKMP722-2

UNIPLOT 05.23.nl / QcU2Class-N3.cmd / 2013-10-03 16:37:22

6012-0102-000

DKMP722-2



Indicatieve bodembeschrijving
 Automatisch gegenereerd uit data van de sondering, geldig onder grondwaterpeil (Robertson 1990, NL corr.)

KLEI, zwak siltig tot siltig
KLEI, siltig / LEEM
ZAND, zwak siltig tot siltig
KLEI, siltig / LEEM
KLEI, siltig / LEEM
KLEI, siltig / LEEM
KLEI, siltig / LEEM
ZAND, siltig tot LEEM
ZAND, zwak siltig tot siltig

Opg.: JP d.d. 19-sep-2013 Coord.: X=242715.2m Y=594891.2m Systeem: RD Sondering volgens norm NEN-EN-ISO 22476-1
 Get.: HOFSTEDE d.d. 03-okt-2013 MV = NAP +0.18m Conus: F7.5CKE2HAOW₂/B P1 1701-1823 Toepassingsklasse 3. Test type TE1
 Conustype: $A_c = 1500 \text{ mm}^2$; $A_s = 19956 \text{ mm}^2$



SONDERING MET WATERSPANNINGSMETING

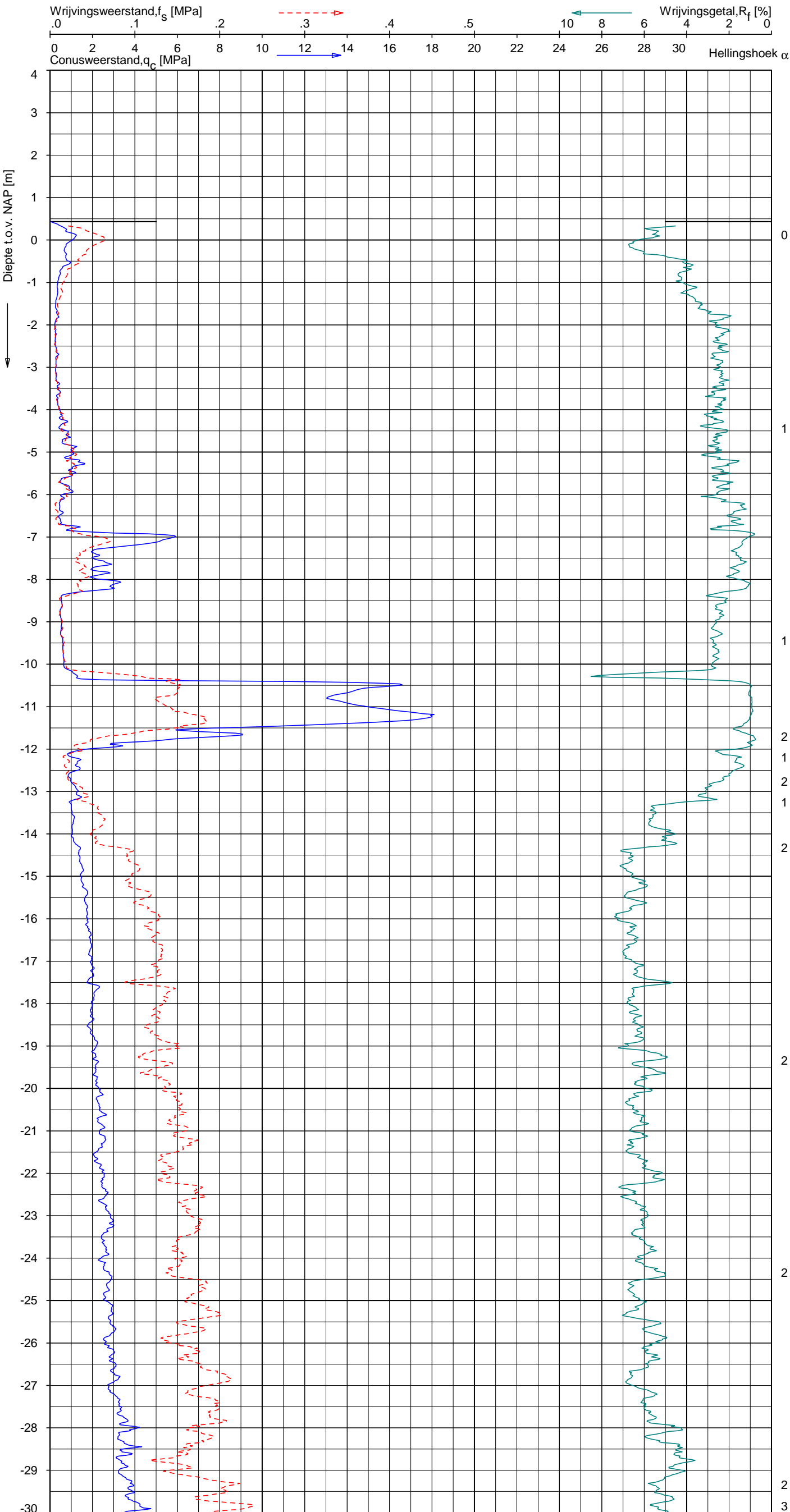
NOORD-WEST 380

Opdr. 6012-0102-000
 Sond. DKMP722-2

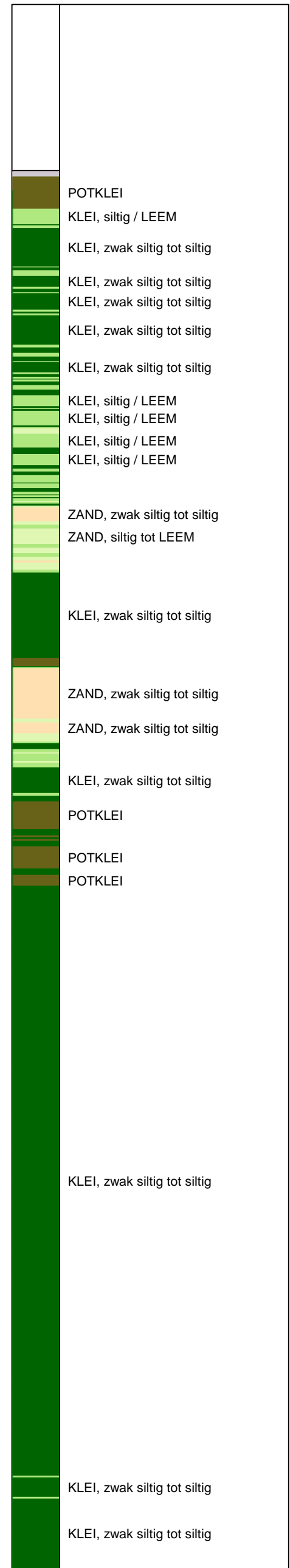
UNIPLOT 05.23.nl / QcfClass-N3.cmd / 2013-10-03 16:36:37

6012-0102-000

DKM722-3 - 1



Indicatieve bodembeschrijving
 Automatisch gegenereerd uit data van de sondering, geldig onder grondwaterpeil (Robertson 1990, NL corr.)



Opg. : JP d.d. 19-sep-2013 Coord.: X=242717.6 m Y= 594907.5 m Systeem: RD Sondering volgens norm NEN-EN-ISO 22476-1
 Get. : HOFSTEDE d.d. 03-okt-2013 MV = NAP +0.43 m Conus: F7.5CKE2HA/B 1701-2580 Toepassingsklasse 3. Test type TE1
 Conustype: A_c = 1500 mm²; A_s = 19956 mm²



SONDERING MET PLAATSELIJKE KLEEFMETING

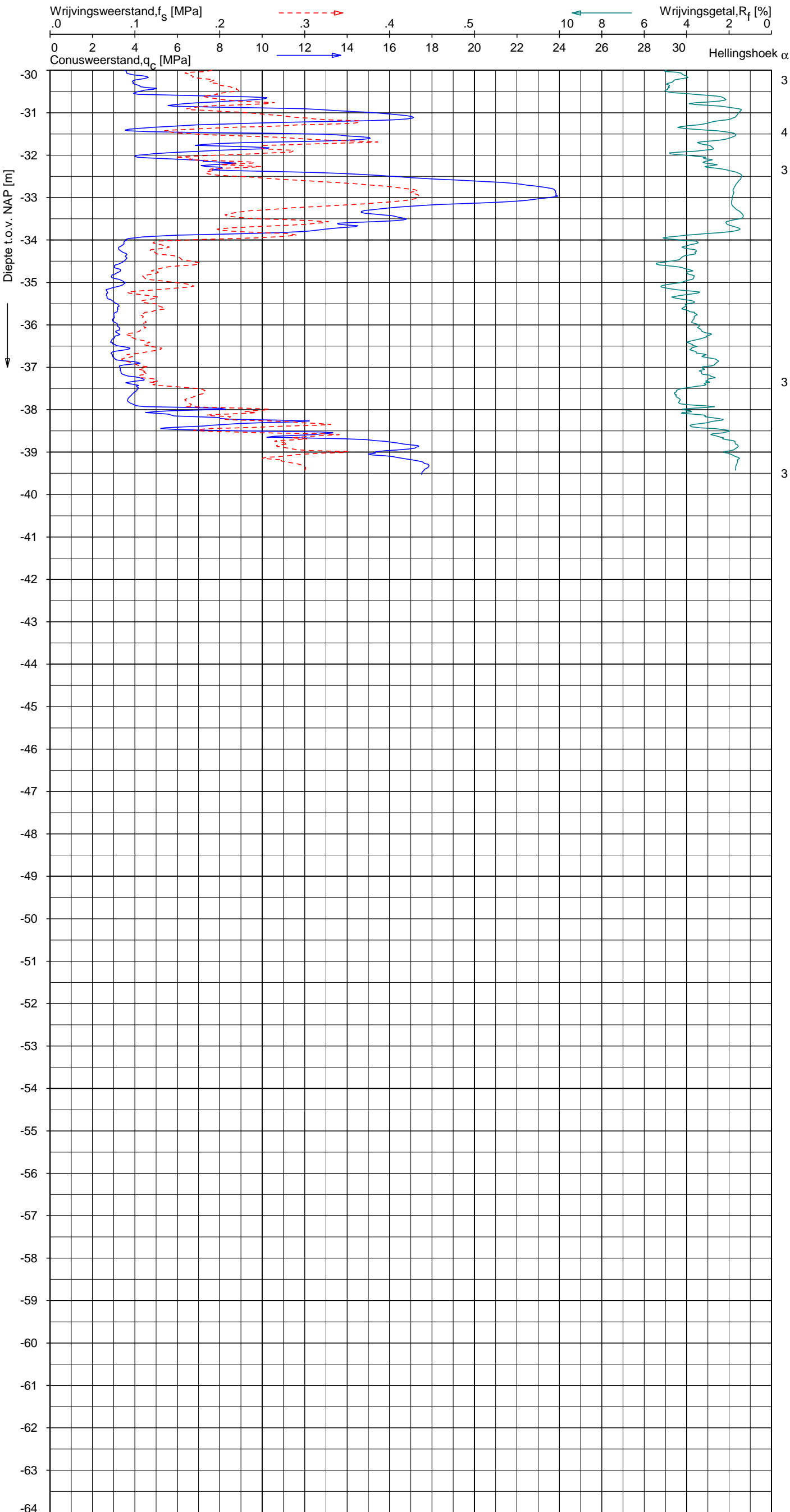
NOORD-WEST 380

Opdr. 6012-0102-000
 Sond. DKM722-3


UNIPLOT 05.23.nl / QcfClass-N3.cmd / 2013-10-03 16:36:37

6012-0102-000

DKM722-3 - 2



Indicatieve bodembeschrijving
 Automatisch gegenereerd uit data van de sondering, geldig onder grondwaterpeil (Robertson 1990, NL corr.)



Opg. : JP d.d. 19-sep-2013 Coord.: X=242717.6 m Y= 594907.5 m Systeem: RD Sondering volgens norm NEN-EN-ISO 22476-1
 Get. : HOFSTEDE d.d. 03-okt-2013 MV = NAP +0.43 m Conus: F7.5CKE2HA/B 1701-2580 Toepassingsklasse 3. Test type TE1
 Conustype: A_c = 1500 mm²; A_s = 19956mm²



SONDERING MET PLAATSELIJKE KLEEFMETING

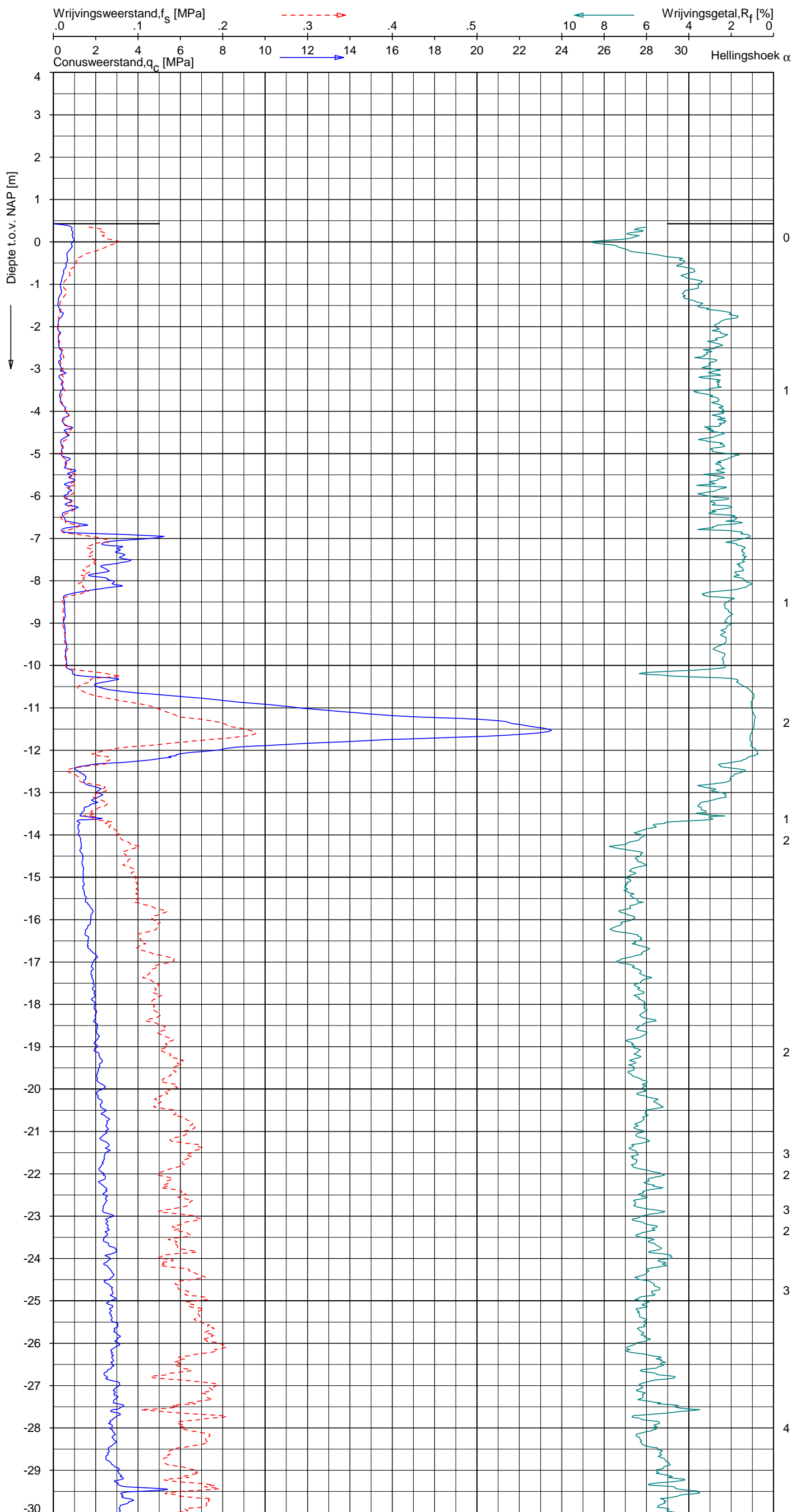
NOORD-WEST 380

Opdr. 6012-0102-000
 Sond. DKM722-3

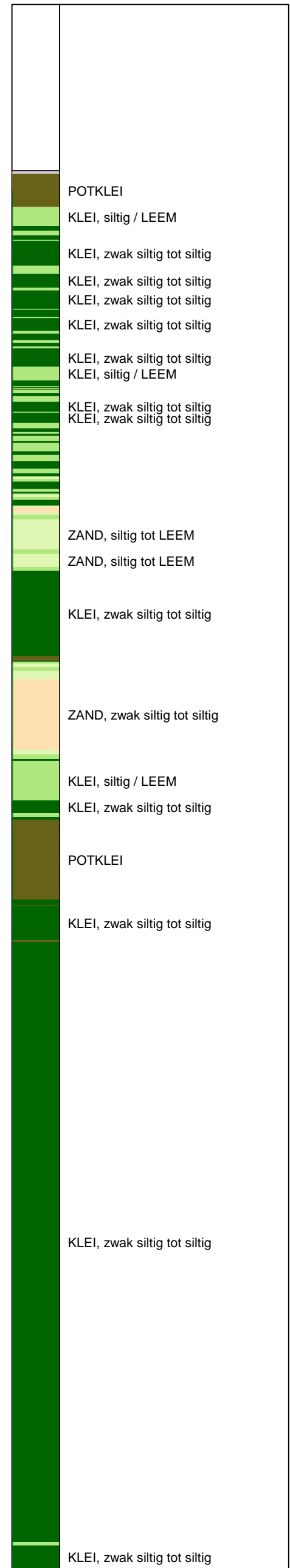
UNIPLOT 05.23.nl / QcfClass-N3.cmd / 2013-10-03 16:36:40

6012-0102-000

DKM722-4 - 1



Indicatieve bodembeschrijving
 Automatisch gegenereerd uit data van de sondering, geldig onder grondwaterpeil (Robertson 1990, NL corr.)



Opdr.: JP d.d. 19-sep-2013 Coord.: X=242711.8m Y=594905.2m Systeem: RD Sondering volgens norm NEN-EN-ISO 22476-1
 Get.: HOFSTEDÉ d.d. 03-okt-2013 MV = NAP +0.43m Conus: F7.5CKE2HA/B 1701-2580 Toepassingsklasse 3. Test type TE1
 Conustype: A_c = 1500mm²; A_s = 19956mm²



SONDERING MET PLAATSELIJKE KLEEFMETING

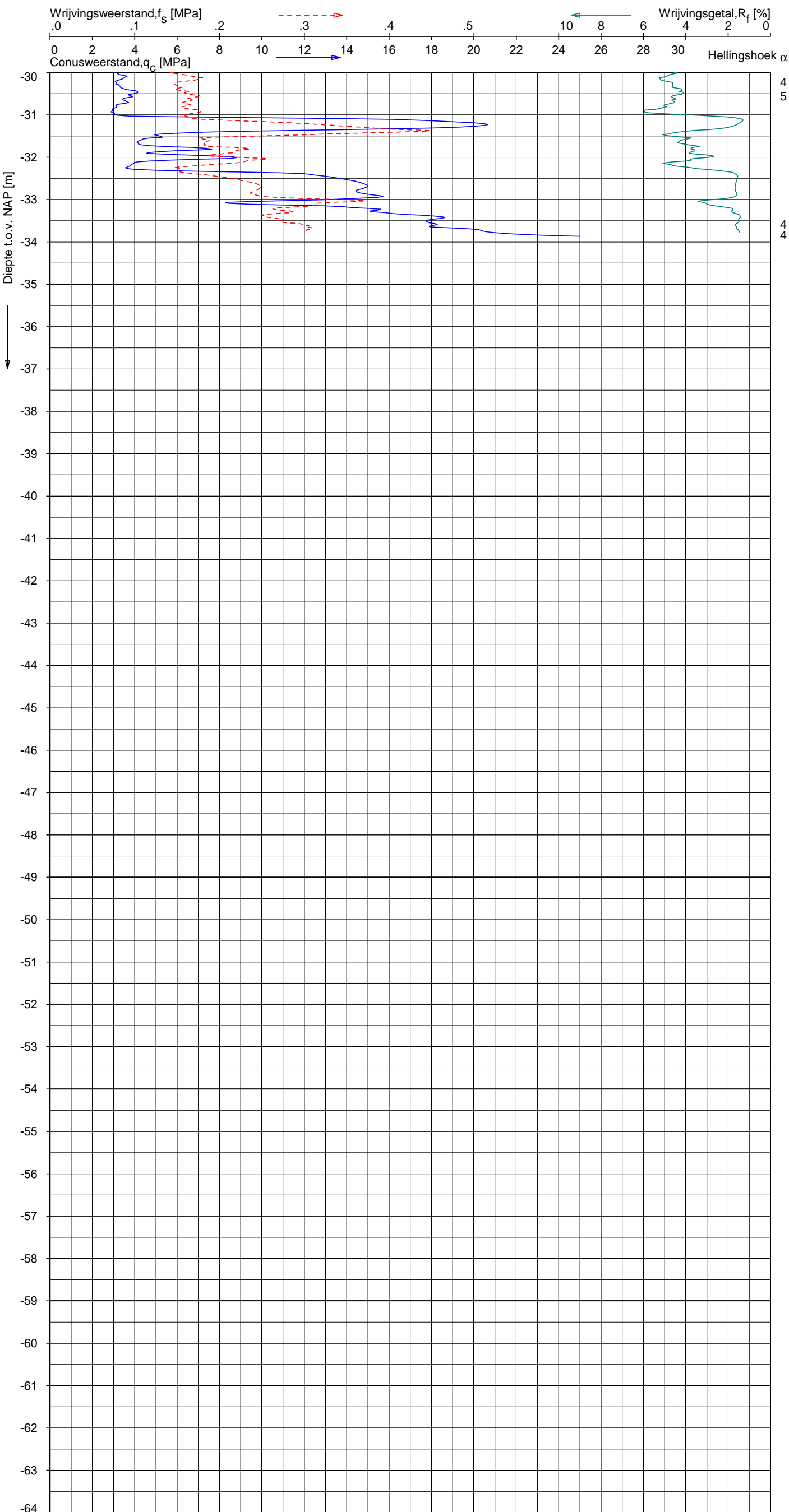
NOORD-WEST 380

Opdr. 6012-0102-000
 Sond. DKM722-4


UNIPLOT 05.23.nl / QcfClass-N3.cmd / 2013-10-03 16:36:40

6012-0102-000

DKM722-4 - 2



Indicatieve bodembeschrijving
 Automatisch gegenereerd uit data van de sondering, geldig onder grondwaterpeil (Robertson 1990, NL corr.)



Opg. : JP d.d. 19-sep-2013 Coord.: X=242711.8m Y= 594905.2m Systeem: RD Sondering volgens norm NEN-EN-ISO 22476-1
 Get. : HOFSTEDE d.d. 03-okt-2013 MV = NAP +0.43m Conus: F7.5CKE2HA/B 1701-2580 Toepassingsklasse 3. Test type TE1
 Conustype: A_c = 1500mm²; A_s = 19956mm²



SONDERING MET PLAATSELIJKE KLEEFMETING

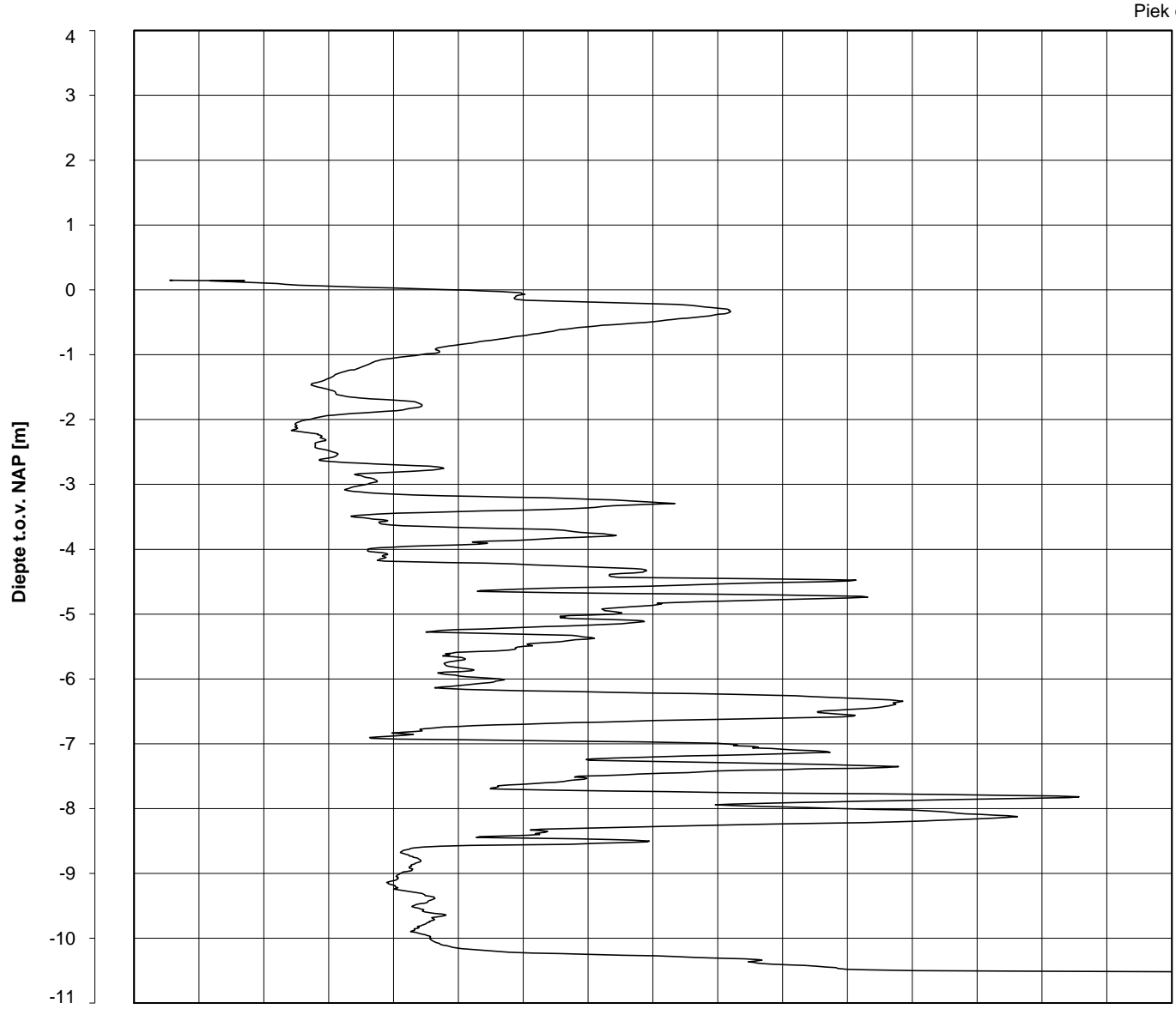
NOORD-WEST 380

Opdr. 6012-0102-000
 Sond. DKM722-4

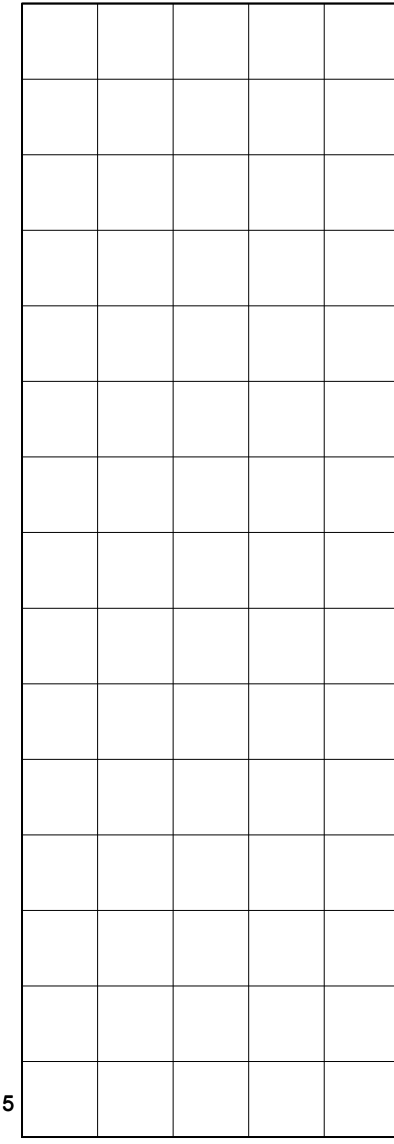
Bol Penetratie Weerstand, q_B [MPa]
.0 .1 .2 .3 .4 .5 .6 .7 .8 .9 1.0 1.1 1.2 1.3 1.4 1.5 1.6

Waterspanning, $u_{1,B}$ [MPa]
- .50 -.25 .00 .25 .50 .75

Waterspanning, $u_{2,B}$ [MPa]
Helling α [Gr]



Piek q_B



1
2
1
1
1
1
1
1
1
0
1
1

5

Datum uitvoering : 19-Sep-2013

Sonde Type/Nr. : B-A48F2.5CKE2HAB 1718

DKMB722-1

BOL SONDERING

Test tov NAP [m] : +0.15

Bol Basis Opp. [mm²] : 4778

Coördinaten [m] : X = 242708.6 Y = 594885.1

NOORD-WEST 380

LEGENDA TERREINPROEVEN EN GRONDSOORTEN

BORINGEN / PEILBUIZEN

	mechanische boring (B)
	handboring (HB)
	niet uitgevoerde boring
	niet uitgevoerde handboring
	boring met peilbuis
	boring met peilbuis, ondiep en diep filter
	boring met peilbuis, ondiep, middeldiep en diep filter
	handboring met peilbuis
	hellingsmeterbuis (HMB)
	gedrukte peilbuis (PB) / minifilter (MF)
	boring derden
	boring derden met peilbuis

SONDERINGEN

	diep-/diepzware sondering
	middelzware sondering
	diep-/diepzware sondering met plaatselijke kleefmeting
	middelzware sondering met plaatselijke kleefmeting
	slagsondering
	niet uitgevoerde sondering
	waterspanningsmeter (WSM)
	sondering derden
	sondering derden met plaatselijke kleefmeting

Type sonderingen






M	middelzware sondering
D	diepsondering
DZ	diepzware sondering
S	slagsondering

Toegevoegde metingen






KM	meting van de plaatselijke kleef
P	meting van waterspanning
M	meting van de magnetische veldsterkte
G	meting van de geleidbaarheid
S	meting van de schuifgolfsnelheid (seismische meting)
T	meting van de temperatuur

LEGENDA / TERMINOLOGIE

grind

	Grind, siltig
	Grind, zwak zandig
	Grind, matig zandig
	Grind, sterk zandig
	Grind, uiterst zandig

zand

	Zand, kleilig
	Zand, zwak siltig
	Zand, matig siltig
	Zand, sterk siltig
	Zand, uiterst siltig



veen

	Veen, mineraalarm
	Veen, zwak kleilig
	Veen, sterk kleilig
	Veen, zwak zandig
	Veen, sterk zandig







klei

	Klei, zwak siltig
	Klei, matig siltig
	Klei, sterk siltig
	Klei, uiterst siltig
	Klei, zwak zandig
	Klei, matig zandig
	Klei, sterk zandig

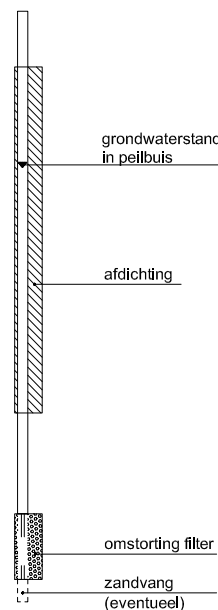
leem

	Leem, zwak zandig
	Leem, sterk zandig



Overige toevoegingen

	zwak humeus
	matig humeus
	sterk humeus
	zwak grindig
	matig grindig
	sterk grindig







Peilbuis



Monsters

	geroerd monster
	ongeroerd monster

Overig

	gemiddeld hoogste grondwaterstand
	grondwaterstand
	gemiddeld laagste grondwaterstand
	slib
	verharding / kern / asfalt
	puin

CONTINU ELEKTRISCH SONDEREN

Meettechniek

De standaard bij Fugro toegepaste conus is de “elektrische kleefmantelconus”, waarmee de conusweerstand, de plaatselijke wrijvingsweerstand en de helling gelijktijdig worden gemeten. Sinds februari 2013 is de nieuwe norm *NEN-EN-ISO 22476-1:2012/C1:2013 Geotechnisch onderzoek en beproeving - Veldproeven - Deel 1: Elektrische sondering met en zonder waterspanningsmeting* van toepassing als vervanging van NEN 5140, die is terug getrokken. In NEN 9997-1 wordt echter nog wel verwezen naar NEN 5140.

Bij het uitvoeren van een sondering conform *NEN-EN-ISO 22476-1:2012/C1:2013* wordt de puntweerstand gemeten, die moet worden overwonnen om een conus met een tophoek van 60° en een basisoppervlak van 1000 mm^2 met een constante snelheid van ca 20 mm/s in de bodem te drukken. Voor de meting van de wrijvingsweerstand is een mantel met een oppervlak van 15000 mm^2 boven de punt aangebracht. De druk op de conuspunt (conusweerstand in MPa) en de wrijving langs de kleefmantel (plaatselijke wrijvingsweerstand in MPa) worden door rekstroken in de conus continu digitaal gemeten. Volgens *NEN-EN-ISO 22476-1* mag het basisoppervlak van de conus tussen 500 en 2000 mm^2 variëren zonder dat correctiefactoren op de meetresultaten moeten worden toegepast. Fugro sonderingen worden standaard uitgevoerd met een sondeerconus met een basisoppervlak van 1500 mm^2 en een manteloppervlak van 20000 mm^2 .

Veelal wordt gebruik gemaakt van een conus met een korter cilindrisch deel boven de conuspunt dan in *NEN-EN-ISO 22476-1* vermelde 400 mm voor een standaard conus. Het cilindrische deel vanaf de conuspunt van de standaard door Fugro gebruikte conussen een lengte heeft van 230 mm in plaats van de genormeerde lengte. Onderzoek¹⁾ heeft aangetoond, dat de invloed van de lengte van deze conus op het sondeerresultaat verwaarloosbaar is, terwijl met een kortere conus met minder risico een grotere sondeerdiepte kan worden bereikt.

De meetsignalen worden digitaal naar een elektrische meeteenheid gestuurd en samen met de diepte en de tijd opgeslagen. Definitieve verwerking vindt daarna op kantoor plaats, waarbij de gemeten parameters tegen de diepte in grafiekvorm worden uitgewerkt. Door continue registratie van de gemeten conus- en wrijvingsweerstand wordt een nauwkeurig beeld van de gelaagdheid en de vastheid van de bodem verkregen.

Afwijking van de conus met de verticaal worden continu geregistreerd, waarmee bij de uitwerking de diepte wordt gecorrigeerd en zo een onjuiste diepteaanduiding als gevolg van “scheef sonderen” wordt voorkomen.

Interpretatie van de sonderingen met plaatselijke wrijvingsweerstand

Meting van zowel de conusweerstand q_c als de plaatselijke wrijvingsweerstand f_s maakt het mogelijk het wrijvingsgetal R_f te berekenen. Het wrijvingsgetal wordt gedefinieerd als het quotiënt van de plaatselijke wrijving en de op gelijke diepte gemeten conusweerstand in procenten. Hierbij wordt rekening gehouden met laagscheidingen ter hoogte van de mantel.

Het wrijvingsgetal R_f geeft samen met de conusweerstand q_c een goed beeld van de bodemopbouw *beneden* de grondwaterspiegel. In de onderstaande tabel zijn enige kenmerkende waarden van het wrijvingsgetal aangegeven. *Met nadruk dient te worden gesteld dat deze waarden slechts indicatief zijn en getoetst dienen te worden aan boringen of lokale ervaring en uitsluitend gelden voor de cilindrische elektrische conus.*

grondsoort	wrijvingsgetal in %	grondsoort	Wrijvingsgetal in %
Grind, grof zand	0,2 – 0,6	Klei	3,0 – 5,0
Zand	0,6 – 1,2	Potklei	5,0 – 7,0
Silt, leem, löss	1,2 – 4,0	Veen	5,0 – 10,0

In geroerde grond en in grond boven de grondwaterspiegel kunnen grote afwijkingen ten opzichte van de genoemde waarden voorkomen en gelden deze waarden niet.

¹⁾ Lunne en Powell, A comparison of different sized piezocones in UK clays.

CONTINU ELEKTRISCH SONDEREN

Presentatie sondeergegevens

Sonderingen kunnen worden uitgewerkt met interpretatie van het wrijvingsgetal voor identificatie van de bodemlagen. De identificatie van de bodemlagen is dan uitgevoerd volgens Robertson [1990]², die door Fugro is aangepast aan de Nederlandse omstandigheden. Bij deze interpretatie wordt uitgegaan van de genormaliseerde waarden van de conusweerstand nQ_c en wrijvingsgetal nR_f als ingangspanparameters.

De genormaliseerde waarden van de conusweerstand nQ_c en wrijvingsgetal nR_f worden berekend, uit de gemeten wrijvingsweerstand f_s en conusweerstand q_c , indien mogelijk gecorrigeerd voor de waterspanning en de verticale effectieve - en totale grondspanning volgens de onderstaande formules.

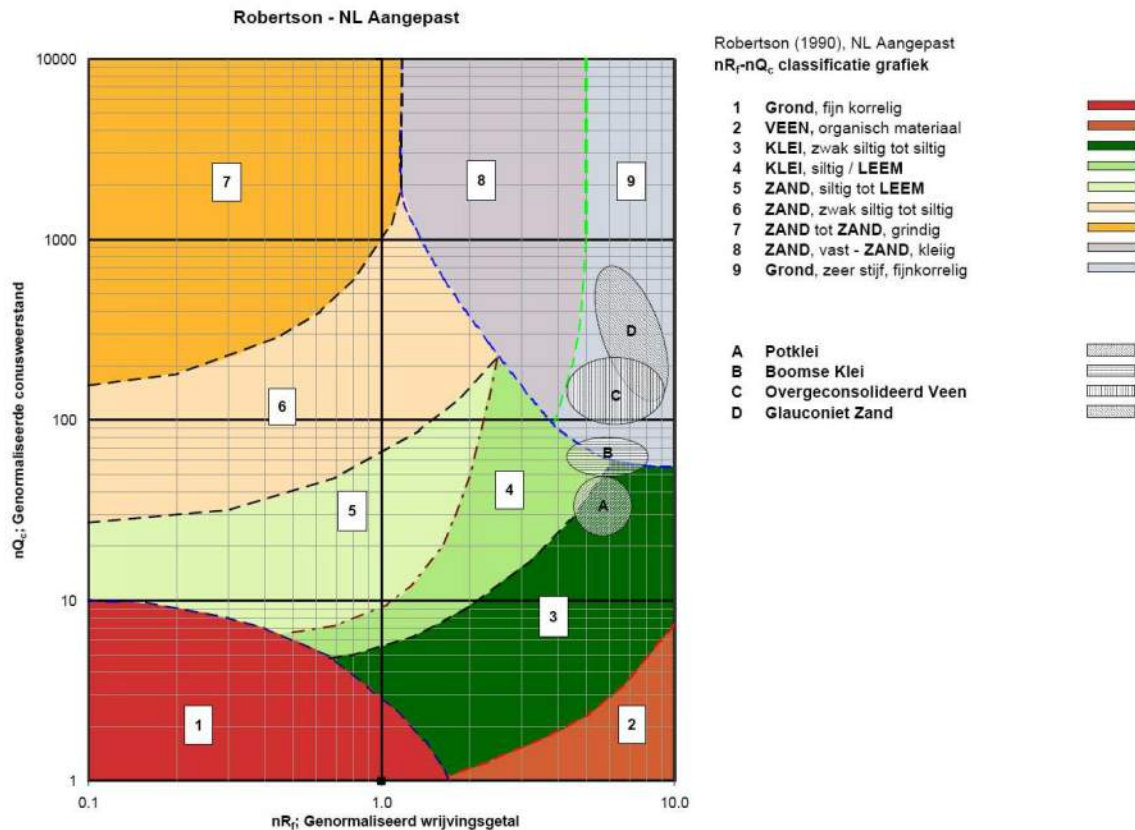
Genormaliseerde conusweerstand:
$$nQ_c = \frac{q_t - \sigma_{v0}}{\sigma'_{v0}}$$

Genormaliseerd wrijvingsgetal:
$$nR_f = \frac{100 \cdot f_s}{q_t - \sigma_{v0}}$$

In geval er geen waterspanning is gemeten, wordt voor q_t de waarde van q_c gebruikt.

Voor de grondsoorten, die specifiek zijn voor de Nederlandse ondergrond condities, zijn in de Bodem Classificatiegrafiek van Robertson [1990] twee aanpassingen gedaan om de Nederlandse situatie beter te beschrijven:

- Gebieden 4 en 5 zijn anders ingedeeld, zodat losgepakte zanden en ondiepe kleilagen beter worden geïnterpreteerd. Deze aanpassingen zijn in onderstaande figuur weergegeven.
- Bovendien is een extra voorwaarde ingebracht om Holocene veenlagen goed te kunnen classificeren. Voor $q_c < 1,5$ MPa en $R_f > 5$ % wordt de grond als veen geïnterpreteerd.



² Robertson, P.K. [1990] "Soil Classification using the cone penetration test". Canadian Geotechnical Journal, 27(1), 151-8²

CONTINU ELEKTRISCH SONDEREN

Voor een aantal specifieke grondtypen, zoals bijvoorbeeld Potklei, Boomse klei, overgeconsolideerd veen en glauconiethoudend zand is tevens het classificatie gebied aangegeven. Deze stemmen niet direct overeen met de benamingen van gebieden 1 tot en met 9.

De identificatie is indicatief en alleen geldig voor lagen onder de grondwaterstand. De resultaten dienen te worden geverifieerd met boringen of geologische informatie. Uitgedroogde cohesieve toplagen geven een te hoge waarde worden voor het wrijvingsgetal, waardoor bijvoorbeeld uitgedroogde kleilagen mogelijk onterecht worden geïnterpreteerd als veenlagen. Ook is de correlatie voor de toplagen minder betrouwbaar vanwege het lage effectieve spanningsniveau in deze lagen.

Andere conustypen

Naast de meting van conusweerstand en plaatselijke wrijving is het mogelijk extra (combinaties van)

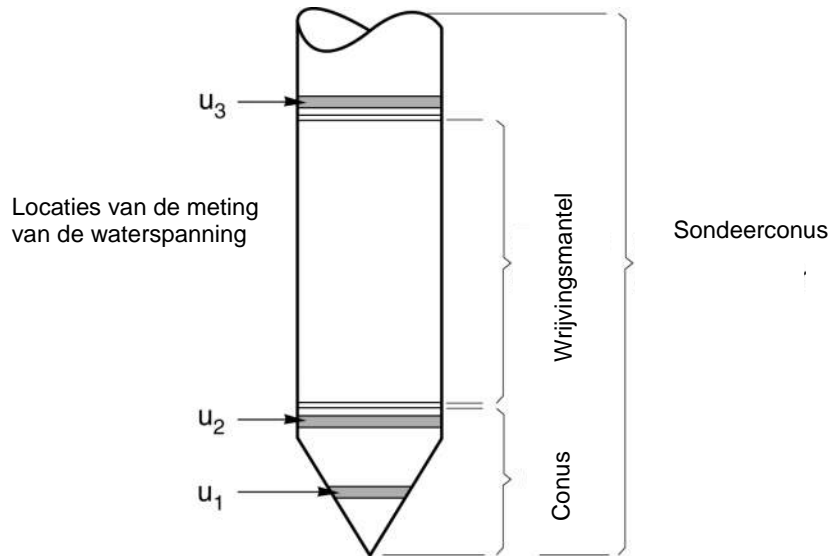
type meting	Meetresultaten	toepassingsmogelijkheden
waterspanning	waterspanning ter plaatse van de punt	registreren waterremmende lagen indicatie stijghoogte grondwater classificatie / gelaagdheid bodem
magnetometer	Magnetische veldsterkte in 3 orthogonale richtingen (X,Y,Z)	Blindganger onderzoek, onderzoek ligging obstakels (stalen leidingen, grondankers), onderzoek paalpunt niveau / schoorstand funderingspalen, onderzoek ligging onderzijde stalen damwanden
geleidbaarheid	elektrische geleiding grond en grondwater	indicatie waterkwaliteit / zoet - zout water grens onderzoek verspreiding verontreiniging
temperatuur	temperatuurmeting op verschillende diepten	warmteoverdracht in de bodem bepaling temperatuurgradiënt
schuifgolfsnelheid (seismisch)	dynamische bodemparameters op verschillende diepten	machiefunderingen, windturbinefunderingen
versnelling	versnellingen op verschillende diepten	heitrillingen / verkeerstrillingen
MIP (membrane interface probe)	verticale verspreiding van vluchtige (gechloreerde) koolwaterstoffen	bestudering zak/drijfslagen en/of verontreinigingen met vluchtige (gechloreerde) koolwaterstoffen
ROST (rapid optical screening tool)	verticale verspreiding van (aromatische) koolwaterstoffen	bestudering zak/drijfslagen en/of verontreinigingen met (aromatische) koolwaterstoffen

metingen uit te voeren. In onderstaand schema zijn enkele mogelijkheden aangegeven. Indien gewenst kan nadere informatie over metingen en toepassingsmogelijkheden worden verschaft.

Waterspanningssonderingen

Naast registratie van conusweerstand en plaatselijke wrijvingsweerstand wordt bij een groot deel van de sonderingen waterspanning geregistreerd. Een waterspanningsconus is voorzien van een ingebouwde druksensor, waarmee de waterdruk tijdens het sonderen wordt gemeten. Een filter voorkomt het contact van grond met de druksensor. De waterdruk kan op drie locaties in de conus worden gemeten waarbij de posities u_1 en u_2 veelvuldig voorkomen. Positie u_3 wordt zelden toegepast. Slechts een kleine hoeveelheid water ($0,2 \text{ mm}^3$) is nodig om een nauwkeurige waterdruk te meten. Het meetbereik kan worden gekozen afhankelijk van de te verwachten wateroverspanning. In stijve kleien kan deze oplopen tot meer dan 3 MPa.

CONTINU ELEKTRISCH SONDEREN



Figuur 1 Principe piëzo-conus

Uitvoeringswijze

Om een juiste meting van de waterspanning te verkrijgen, dient het gehele meetsysteem volledig ontlucht en gevuld te zijn met een weinig samendrukbare vloeistof. Om te voorkomen dat de vloeistof tijdens het sonderen in de onverzadigde lagen boven de grondwaterstand wegvloeit zijn een juiste keuze van vloeistof, het gebruik van een rubber membraam, een goede uitvoering en de poriëngrootte van het filter belangrijk.

Indien het grondwater relatief ondiep aanwezig is, wordt bij voorkeur voorgeboord tot het niveau van de grondwaterspiegel teneinde luchttoetreding te voorkomen. Hiermee wordt ook de kans op beschadiging en in de grond achterblijven van het rubber membraam verkleind.

Interpretatie

De resultaten van de piëzo-sonderingen bestaan uit de gemeten conusweerstand (q_c), de plaatselijke wrijvingsweerstand (f_s), het wrijvingsgetal (R_f), de gemeten waterspanning (u_1 of u_2 respectievelijk in de punt en achter de punt) en de wateroverspanningindex B_q .

De resultaten van de waterspanningsmeting tijdens het sonderen vormen uit grondmechanisch en geohydrologisch oogpunt een belangrijke extra informatiebron voor de interpretatie van de bodemopbouw. Door combinatie van de meting van de conusweerstand en de waterspanning, bij voorkeur samen met de plaatselijke wrijvingsweerstand, wordt optimaal gebruik gemaakt van de sondeertechniek en kan het benodigde aanvullend grondonderzoek efficiënter worden gepland.

Bij de interpretatie speelt met name de wateroverspanning een rol, dat wil zeggen de verhoging van de waterspanning die door het indrukken van de conus ontstaan is.

Dunne cohesieve laagjes in een zandpakket en dunne zandlaagjes in een kleipakket, die in de conusweerstand en de plaatselijke wrijvingsweerstand door uitmiddeling niet of slecht zichtbaar zijn, kunnen goed worden gedetecteerd aan de hand van de water(over)spanningen, die door het sonderen ontstaan. Deze laagjes kunnen van groot belang zijn voor het zettingsgedrag van funderingen en voor de verticale (on)doorlatendheid van de grond.

Verder kunnen met de piëzo-conus, met name via de u_1 -meting, sterk gelaagde structuren van zand en klei onderscheiden worden van homogene lagen hetgeen op basis van conusweerstand en plaatselijke

CONTINU ELEKTRISCH SONDEREN

wrijving in de meeste gevallen niet lukt. Aangetoond is dat het detectievermogen van de u_1 -meting veel hoger is dan van de u_2 -meting.

Wateroverspanningindex B_q

Met de wateroverspanningindex B_q kan een meer nauwkeurige classificatie van de grondsoort worden verkregen. Deze index is de verhouding van de wateroverspanning en de netto conusweerstand q_{net} , zijnde de gemeten conusweerstand q_c gecorrigeerd voor de waterspanning op het netto oppervlak van de sondeerconus, rekeninghoudend met de heersende effectieve verticale spanning op het betreffende niveau. De wateroverspanningindex B_q wordt als volgt berekend:

$$B_q = \beta \cdot (u_1 - u_0) / q_{net} \quad \text{of} \quad B_q = (u_2 - u_0) / q_{net}$$

waarin:

- β = factor voor de verschillende grondsoorten voor omrekening van u_1 naar u_2 ; standaard wordt hiervoor aangehouden 0,8, zijnde normaal geconsolideerde kleien (zie hierna volgende tabel);
- q_{net} = $q_t - \sigma_{v0}$ = netto conusweerstand;
- q_t = $q_c + (1-a) \cdot \{\beta \cdot (u_1 - u_0) + u_0\}$ voor een filter in de conuspunt;
= $q_c + (1-a) \cdot u_2$ voor een filter direct achter de conuspunt;
- σ_{v0} = de verticale grondspanning; standaard wordt hierbij uitgegaan van een gemiddeld volumiek gewicht van de bodemlagen van 14 kN/m^3 en een grondwaterstand op 1 m beneden maaiveld;
- a = netto oppervlakteverhoudingscoëfficiënt van de conus i.v.m. de spleet achter de conuspunt;
- u_1 = de gemeten waterdruk bij een filterplaatsing *in* de punt;
- u_2 = de gemeten waterdruk bij een filterplaatsing *achter* de punt;
- u_0 = de hydrostatische stijghoogte; standaard wordt hiervoor in de berekening een niveau uitgegaan van 1 m beneden maaiveld.

Voor andere grondsoorten zijn de β -factoren in onderstaande tabel gegeven.

Grond gedrag	β -factor
Normaal geconsolideerde klei	0,6 - 0,8
Licht overgeconsolideerde klei	0,5 - 0,7
Sterk overgeconsolideerde klei	0 ¹⁾ - 0,3
Leem samendrukbaar	0,5 - 0,6
Leem, vast en dillatant gedrag	0 ¹⁾ - 0,2
Zand siltig, los gepakt	0,2 - 0,4

¹⁾ Bij meting van de waterspanning achter de conuspunt worden in bepaalde gevallen negatieve waterspanningen gemeten. Deze waarden geven nauwelijks een indicatie van de doorlatendheid, doch alleen over het materiaalgedrag.

Dissipatietest

Het is ook mogelijk het sondeerproces op een bepaalde diepte tijdelijk te stoppen en de afname van de wateroverspanning (dissipatie) als functie van de tijd te registreren. Daarna kan het sondeerproces worden voortgezet.

In doorlatende gronden geeft de dissipatietest een goed beeld van de heersende hydrostatische waterspanning en daarmee van de stijghoogte. Het betreft slechts een indicatie aangezien de meetnauwkeurigheid beperkt is. Door het uitvoeren van meerdere metingen in een grondlaag en de gemiddelde waarde van de stijghoogte te bepalen kan een beduidend hogere nauwkeurigheid worden behaald. Ervaring leert dat de onnauwkeurigheid circa 0,5 m bedraagt.

Voor een meer nauwkeurige bepaling en de optredende fluctuaties zijn peilbuismetingen over een langere waarnemingsperiode nodig, afhankelijk van het doel.

In slecht doorlatende, cohesieve lagen kan met behulp van de dissipatietest een indicatie van de consolidatiecoëfficiënt en daarmee van de verticale (on)doorlatendheid worden verkregen. Hierbij dient

CONTINU ELEKTRISCH SONDEREN

de dissipatietest te worden voortgezet totdat de wateroverspanning tenminste met 50 % is afgenomen. In de praktijk komt dat overeen met circa 1/2 uur à 3/4 uur.

Uit berekeningen en kwalitatieve vergelijking van de metingen wordt inzicht verkregen in het consolidatiegedrag van de grond.

Voor het vaststellen van de heersende hydrostatische waterspanning in kleilagen is de dissipatietest in de meeste gevallen weinig geschikt, vanwege de benodigde lange aanpassingstijd en de onnauwkeurigheid.

Klassenindeling EN-ISO 22476-1

Voorafgaand aan de uitvoering diende een keuze te worden gemaakt binnen welke kwaliteitsklasse met bijbehorende toelaatbare meetonzekerheid het werk minimaal uitgevoerd moet worden. De klassenindeling heeft voornamelijk betrekking op de nauwkeurigheid van de gemeten parameters.

Door invoering van de Eurocode is op Europees niveau de internationale sondeernorm EN-ISO 22476-1 "Electrical cone and piezocone testing" ontwikkeld, welke de oorspronkelijke NEN 5140 heeft vervangen. De nieuwe elektrische sondeernorm **EN-ISO 22476-1** is in opzet vergelijkbaar met de oude Nederlandse norm NEN 5140 voor elektrische sonderingen. Een verschil tussen norm **EN-ISO 22476-1** met NEN 5140 is dat in de nieuwe norm de nauwkeurigheid van de meetresultaten wordt gekoppeld aan het toepassingsgebied met bijbehorend bodemkenmerken / geschiktheid voor interpretatie en afleiding van bodemparameters. Verder is de meting van de waterspanning genormeerd.

In de Europese tabel van sondeerclassen worden de sondeerclassen ingedeeld naar de toepassing van de sondering, zie onderstaande tabel.

CONTINU ELEKTRISCH SONDEREN**Toepassing klassen volgens NEN-EN-ISO 22476-1:2012**

Toepassing Klasse	Test type	Gemeten parameter	Toegestane minimum nauwkeurigheid ^a	Maximum lengte tussen metingen	Gebruik	
					Grondsoort ^b	Interpretatie ^c
1	TE 2	Conus weerstand Mantel wrijving Waterspanning Helling Sondeerlengte	35 kPa of 5 % 5 kPa of 10 % 10kPa of 2 % 2° 0,1 m of 1%	20 mm	A	G, H
2	TE1 TE2	Conus weerstand Mantel wrijving Waterspanning Helling Sondeerlengte	100 kPa of 5 % 15 kPa of 15 % 25 kPa of 3 % 2° 0,1 m of 1 %	20 mm	A B C D	G, H* G, H G, H G, H
3	TE1 TE2	Conus weerstand Mantel wrijving Waterspanning ^d Helling Sondeerlengte	200 kPa of 5 % 25 kPa of 15 % 50 kPa of 5 % 5° 0,2 m of 2 %	50 mm	A B C D	G G, H* G, H G, H
4	TE1	Conus weerstand Mantel wrijving Sondeerlengte	500 kPa of 5 % 50 kPa of 20 % 0,2 m of 1 %	50 mm	A B C D	G* G* G* G*
NOOT 1 Richtlijnen voor gebruik van Tabel 2 zijn gegeven in bijlage F.						
NOOT 2 Voor uiterst slappe gronden maken soms nog hogere nauwkeurigheden noodzakelijk.						
^a De toegestane minimum nauwkeurigheid van de gemeten parameters is de grootste van de twee genoemde. De relatieve nauwkeurigheid geldt voor de gemeten waarde en niet voor het meetbereik. ^b Volgens ISO 14688-2: A Homogene gronden bestaande uit zeer slappe tot stijve kleien (en silt) ($q_c < 3$ MPa) B Gemengde bodemprofielen met slappe tot stijve kleien ($q_c \leq 3$ MPa) en matig vaste tot vaste zanden (conusweerstand $5 \text{ MPa} \leq q_c < 10 \text{ MPa}$) C Gemengde bodemprofielen met stijve kleien (conusweerstand $1,5 \text{ MPa} \leq q_c < 3 \text{ MPa}$) en zeer dichte zanden ($q_c > 20 \text{ MPa}$) D Zeer stijve tot harde kleien ($q_c \geq 3 \text{ MPa}$) en zeer vaste grove gronden ($q_c \geq 20 \text{ MPa}$) ^c G vaststelling bodemprofiel en bepaling van grondsoort met een laag niveau van onzekerheid G* indicatieve vaststelling bodemprofiel en bepaling van grondsoort met een hoog niveau van onzekerheid H interpretatie met betrekking tot ontwerp met een laag niveau van onzekerheid H* interpretatie met betrekking tot ontwerp met een hoog niveau van onzekerheid ^d Waterspanning kan alleen worden gemeten als TE2 wordt toegepast.						

Voor projecten, waarbij parameters op basis van Tabel 2.b NEN 9997-1 worden afgeleid, is een hoge nauwkeurigheidsklasse gewenst. Het is echter in een bodemgesteldheid met zowel zeer slappe grondlagen als zeer vaste zandlagen met hoge conusweerstand onmogelijk om aan de eisen van toepassing klasse 1 voldoen zoals ook blijkt uit de bovenstaande tabel. Het bij Fugro gehanteerde

CONTINU ELEKTRISCH SONDEREN

meetsysteem voor sonderen is bijzonder nauwkeurig door toepassing van digitale conussen, strikte kwaliteitscontroles en calibraties. In de praktijk is gebleken dat standaard Fugro sonderingen in de nieuwe norm tenminste in toepassingsklasse 3 vallen en voor een groot deel binnen klasse 2. Sonderingen volgens toepassingsklasse 3 in de nieuwe norm zijn vergelijkbaar met sonderingen volgens klasse 2 van de oude NEN 5140.

Toepassingklasse 1 sonderingen kunnen alleen met speciale gevoelige conussen met een beperkt meetbereik en een kleibodemprofiel met $q_c < 3$ MPa worden bereikt. In bodemprofielen waarin zowel zeer slappe lagen als zeer vaste lagen voorkomen kan de hoogste meetnauwkeurigheid van klasse 1 enigszins worden benaderd door aanvullende maatregelen en procedures. Toepassingklasse 2 sonderingen kunnen in bodemprofielen, waarin zowel zeer slappe lagen als zeer vaste lagen voorkomen, alleen worden verkregen door toepassing van digitale conussen met regelmatige calibraties, aanvullende uitvoeringsmaatregelen en kwaliteitscontroles. Toepassingklasse 1 is in deze bodem niet haalbaar. De enige praktische indicatie over de bereikte sondeerklasse is controle van calibraties en 0-puntsverlopen tussen het begin en eind van de sondering.

In de praktijk komt het af en toe voor dat sonderingen worden uitgevoerd, waarbij door de opdrachtgever is aangegeven dat de maaiveldhoogte niet ten opzichte van een vast referentiepeil (NAP) behoeft te worden vastgelegd. Deze sonderingen voldoen derhalve op dit punt niet aan **EN-ISO 22476-1**.

Klassenindeling NEN 5140

De norm NEN 5140 ging uit van vier kwaliteitsklassen. Voorafgaand aan de uitvoering diende een keuze te worden gemaakt binnen welke kwaliteitsklasse met bijbehorende toelaatbare meetonzekerheid het werk minimaal uitgevoerd moet worden. De klassenindeling heeft voornamelijk betrekking op de nauwkeurigheid van de gemeten conusweerstand, plaatselijke wrijvingsweerstand en diepte, zoals blijkt uit de onderstaande tabel.

klasse	Meetgrootheid	toelaatbare meetonzekerheid	meetinterval
1	Conusweerstand	0,05 MPa of 3%	20 mm
	Plaatselijke wrijvingsweerstand	0,01 MPa of 10%	
	Helling	2°	
	Sondeerdiepte	0,2 m of 1 %	
2	Conusweerstand	0,25 MPa of 5%	50 mm
	Plaatselijke wrijvingsweerstand	0,05 MPa of 15%	
	Helling	2°	
	Sondeerdiepte	0,2 m of 2 %	
3	Conusweerstand	0,5 MPa of 5%	100 mm
	Plaatselijke wrijvingsweerstand	0,05 MPa of 20%	
	Helling	5°	
	Sondeerdiepte	0,2 m of 2 %	
4	Conusweerstand	0,5 MPa of 5%	100 mm
	Plaatselijke wrijvingsweerstand	0,05 MPa of 20%	
	Sondeerlengte	0,1 m of 1%	
Opmerking: De toelaatbare meetonzekerheid is de grotere waarde van de absolute meetonzekerheid en de relatieve meetonzekerheid. De relatieve meetonzekerheid geldt voor de meetwaarde en niet voor het meetbereik.			

Vergelijking van de gespecificeerde nauwkeurigheden van de NEN 5140 en NEN-EN-ISO 22476-1 laat zien dat de nauwkeurigheid van de meest in NL gehanteerde sondeerklasse 2 volgens NEN 5140 iets hoger ligt dan die van de toepassingklasse 3 volgens de ISO norm.

5 Milieuhygiënisch onderzoek (verkennend bodemonderzoek)

Verantwoording

Titel: Milieuhygiënisch onderzoek: Project: Noord – West 380 kV
Deelgebied: 1
Mastnummer: 722

Projectnummer: B02032.000377.001

Referentienummer: T206878

Revisie: 1.0

Datum: 18 december 2014

Auteur(s): M.N.J. Meuwissen

Gecontroleerd door: C.W.F. Jansonius

Paraaf gecontroleerd:

Goedgekeurd door: J. Assink

Paraaf goedgekeurd:

Contact: TenneT380kVnw@arcadis.nl



INHOUDSOPGAVE

5.1. Inleiding

5.2. Vooronderzoek

5.3. Veld- en laboratoriumonderzoek

5.4. Resultaten veldonderzoek

5.5. Resultaten laboratoriumonderzoek

5.6. Evaluatie

5.7. Bijlagen H5

Bijlage 5-1: Tekening met situering boringen en peilbuis

Bijlage 5-2: Analysecertificaten

Bijlage 5-3: Toetsing analyseresultaten

Bijlage 5-4: Toetsingskader

Bijlage 5-5: Kwaliteitsborging

Bijlage 5-6: Veldwerkverklaring

5.1 *Inleiding*

5.1.1 *Algemeen*

De strategie voor de uitvoering van het verkennend bodemonderzoek voor de landbodem is gebaseerd op de NEN 5740, Bodem – Landbodem - Strategie voor het uitvoeren van verkennend bodemonderzoek – Onderzoek naar de milieuhygiënische kwaliteit van de bodem, uitgegeven door het Nederlands Normalisatie Instituut (NNI) januari 2009.

Naast een verkennend bodemonderzoek is een waterbodemonderzoek in de watergang op de locatie uitgevoerd. De strategie voor de uitvoering van het waterbodemonderzoek is gebaseerd op de NEN 5720, Bodem – Waterbodem – Strategie voor het uitvoeren van verkennend onderzoek- Onderzoek naar de milieuhygiënische kwaliteit van waterbodem en baggerspecie, uitgegeven door het Nederlands Normalisatie Instituut (NNI) november 2009.

5.1.2 *Aanleiding en doelstelling*

De aanleiding voor het uitvoeren van het verkennend bodemonderzoek en het waterbodemonderzoek is een bodemingreep. In verband hiermee is inzicht in de milieuhygiënische kwaliteit van de bodem (grond en grondwater) en waterbodem noodzakelijk.

De doelstelling van het onderzoek is het vaststellen van de milieuhygiënische bodemkwaliteit van de onderzoekslocatie. Het verkennend bodem- en waterbodemonderzoek is bedoeld om aan te tonen of er mogelijk sprake is van verontreinigde grond en slib.

5.1.3 *Kwaliteitsborging en onafhankelijkheid*

Voor informatie omtrent kwaliteitsborging, zie bijlage 5-5.

Voor de onafhankelijkheidsverklaring van de milieudeskundigen, zie bijlage 5-6.

5.1.4 *Opbouw van het rapport*

In het voorliggende rapport komen de volgende aspecten aan de orde:

- De resultaten van het vooronderzoek (paragraaf 5.2);
- De uitgevoerde veld- en laboratoriumwerkzaamheden (paragraaf 5.3);
- De resultaten van het veldonderzoek (paragraaf 5.4);
- De resultaten van het laboratoriumonderzoek en de interpretatie (paragraaf 5.5);
- Een evaluatie van de onderzoeksresultaten, toetsing van de gekozen onderzoekshypothese en conclusies en aanbevelingen (paragraaf 5.6).

De bijbehorende tekeningen, boorprofielen en analysecertificaten zijn als bijlage opgenomen.

5.2 *Vooronderzoek*

5.2.1 *Algemeen*

In deze paragraaf worden de resultaten van het vooronderzoek besproken. Dit resulteert in een hypothese over de mate van verdenking ten aanzien van bodemverontreiniging op de locatie.

Het vooronderzoek is uitgevoerd conform de NEN 5717 en 5725 met uitzondering van de financieel/juridische aspecten. De resultaten van het vooronderzoek zijn in de volgende paragrafen weergegeven.

5.2.2 *Locatiegegevens*

Voor gedetailleerde informatie van de locatie wordt verwezen naar hoofdstuk 1.

5.2.3 *Geraadpleegde bronnen*

Bij het verzamelen van de historische gegevens zijn verschillende bronnen geraadpleegd. In tabel 5.2.1 zijn de bronnen vermeld. Bij elke bron is een toelichting opgenomen. In paragraaf 5.2.4 zijn de resultaten van het vooronderzoek toegelicht.

Tabel 5.2.1: Overzicht geraadpleegde bronnen tijdens vooronderzoek

Bron	Korte toelichting
Provincie Groningen	Bodeminformatie van de provincie: http://geoservices.provinciegroningen.nl/Flamingo/Kaarten/bodeminformatie/
Waterschap Noorderzijlvest	Telefonisch contact dhr. Bakker en dhr. Van der Klok, 13 – 14 sept 2012
Overige bronnen (archieven)	Indien bovengenoemde bronnen hiertoe aanleiding geven, zijn de archiefbezoeken uitgevoerd om aanvullende informatie te verkrijgen

5.2.4 Resultaten dossieronderzoek

Uit de beschikbare gegevens, verkregen uit bovengenoemde bronnen (tabel 5.2.1), blijkt dat ter plaatse van de mastvoet geen (water-)bodemonverontreiniging wordt verwacht. De aangetroffen informatie gaf geen aanleiding tot het uitvoeren van aanvullend (archief)onderzoek. De locatie kan derhalve beschouwd worden als onverdacht.

5.2.5 Resultaten terreininspectie

De terreininspectie is uitgevoerd door J. Uitham op 11-11-2013. Tijdens de terreininspectie zijn de volgende onderdelen aan de orde gekomen:

- Huidig terreingebruik;
- Verhardingen en vloeren;
- Boven- en ondergrondse tanks (en vul- en ontluchtingspunten), stookplaatsen, (half)verhardingslagen, ophogingen, storthopen, dempingen en ontgravingen;
- Mogelijke asbestverdenking;
- Mogelijk gesprek met eigenaar en de resultaten hiervan.

Tijdens de terreininspectie zijn geen bijzonderheden aangetroffen.

Er zijn bij de milieukundige werkzaamheden en inspecties geen bijzonderheden waargenomen m.b.t. drainage (geen volledige drainage-inspectie uitgevoerd).

5.2.6 Bodemopbouw en geohydrologie

De regionale bodemopbouw is weergegeven in onderstaande tabel 5.2.2. De gegevens uit deze tabel zijn ontleend aan www.dinoloket.nl aangevuld met de lokale locatie specifieke gegevens zoals naar voren komt uit de sonderingen uitgevoerd in het kader van het geotechnische onderzoek (zie hoofdstuk 4) en de handboringen voor het cultuurtechnisch onderzoek (zie hoofdstuk 2).

Tabel 5.2.2: Regionale bodemopbouw

Globale diepte (m NAP)	Samenstelling	Geohydrologische eenheid	Formatie
0,32 tot -10,2	klei	deklaag	Naaldwijk
-10,2 tot -12,5	zand	watervoerende laag	Boxtel
-12,5 tot -40	klei	slechtdoorlatende laag	Peelo

Oppervlaktewaterpeilen

Het peil van de rond de mastlocatie gelegen oppervlaktewater is niet beschikbaar.

Freatisch grondwater

De Gemiddeld Hoogste Grondwaterstand (GHG) en Gemiddeld Laagste Grondwaterstand (GLG) geeft de grondwaterstandsfluctuatie zone aan. Deze kunnen in het veld terug te vinden zijn als hydromorfe profielkenmerken. Op basis van de hydromorfe profielkenmerken in boringen op de locatie is een gemiddelde GHG af te leiden van 0,64 m -mv en de GLG op 1,70 m -mv. Bij een maaiveldniveau van 0,32 m NAP komt dit overeen met een GHG van -0,32 m NAP en een GLG van -1,38 m NAP.

De in peilbuis 72201-1 met filterdiepte 1,5 tot 2,5 m -mv tijdens de veldwerkzaamheden opgenomen freatische stijghoogte is weergegeven in onderstaande tabel. De waarden ten opzichte van maaiveld zijn met de maaiveldhoogte van 0,15 m NAP bij de peilbuis (in het rapport afgerond op twee decimalen) vertaald naar een waarde ten opzichte van NAP.

Tabel 5.2.3: Ondiepe stijghoogte peilbuis 72201-1

Datum	Stijghoogte (m –mv)	Stijghoogte (m NAP)
11/11/2013	1,20	-1,05
11/25/2013	1,15	-1,00

De locatie is niet gelegen in een waterwingebied of boringsvrije zone.

5.2.7 Resultaten voorgaande bodemonderzoeken

Er zijn geen bodemonderzoeken bekend die zijn uitgevoerd op deze locatie, of de informatie over de bodemonderzoeken resulteert niet in een gewijzigde onderzoekshypothese of -strategie.

5.2.8 Opstelling onderzoekshypothese en onderzoeksstrategie

Conform de aanpak van de NEN 5740 dient, op basis van de resultaten van het vooronderzoek een onderzoekshypothese te worden vastgesteld. De hypothese geeft het volgende aan:

- Of de bodem naar verwachting wel of niet verontreinigd is;
- De aard van de verontreinigende stoffen;
- De plaats van voorkomen van de verontreinigende stoffen;
- Of de stoffen worden verwacht in grond en/of grondwater.

De onderzoekshypothese en onderzoeksstrategie voor het verkennend bodemonderzoek is onverdacht (ONV). De onderzoeksstrategie voor het verkennend waterbodemonderzoek is overig water, lintvormig, lichte onderzoeksinspanning (OLL).

In paragraaf 5.3 is de onderzoeksstrategie (boringen, peilbuizen en analyses) uitgewerkt in de vorm van een onderzoeksinspanning (veldwerk en laboratorium).

5.3 Veld- en laboratoriumonderzoek

5.3.1 Veldonderzoek

Het veldonderzoek is verricht op 11-11-2013 volgens de geldende richtlijnen. Het veldwerk heeft bestaan uit de volgende werkzaamheden:

- Het uitvoeren van een terreininspectie;
- Het uitvoeren van 6 handboringen;
- Het zintuiglijk beoordelen van het bij de boringen vrijkomende bodemmateriaal op bodemkundige eigenschappen en op eventueel aanwezige verontreinigingskenmerken, inclusief eventuele asbestverdachte materialen;
- Het nemen van monsters van het bij de boringen vrijkomende bodemmateriaal. De monstertrajecten zijn weergegeven aan de rechterzijde van de boorprofielen in bijlage 1-1;
- Het plaatsen van een diepe en een ondiepe peilbuis met een filterlengte van 1,0 m in een van de diepere boorgaten en opnemen grondwaterstand;
- Het doorpompen van de peilbuis direct na plaatsing hiervan;
- Het uitvoeren van 10 boringen in de watergang ter plaatse van de mastlocatie;
- Het nemen van één waterbodemmonster.

Onderstaande werkzaamheden zijn op 25-11-2013 verricht:

- Het opnemen van de grondwaterstand in de peilbuis;
- Het verrichten van veldmetingen: bepalen van de zuurgraad (pH) en het elektrisch geleidingsvermogen (E_c) van het grondwater;
- Het nemen van grondwatermonsters uit de peilbuis.

5.3.2 Laboratoriumonderzoek

Een overzicht van het aantal en van de verrichte laboratoriumanalyses is weergegeven in tabel 5.3.1 en 5.3.2.

Tabel 5.3.1: Overzicht veld- en laboratoriumonderzoek verkennend bodemonderzoek

Onderzoeks-Strategie	Aantal boringen en peilbuizen			Aantal en soort analyses			
	0,5 m -mv	4,0 m -mv	6,0 m -mv met peilbuis	Grond		Grondwater	
ONV	4	1	1	2	Standaardpakket grond incl. lutum en organische stof	1	Standaardpakket grondwater

* In de boorprofielen zijn nog 2 boringen opgenomen (boring 72207 en 72208). Deze boringen maken geen deel uit van het milieukundig bodemonderzoek, maar horen bij het civieltechnische en geohydrologisch onderzoek.

Tabel 5.3.2: Overzicht veld- en laboratoriumonderzoek waterbodemonderzoek

Boring	Monster	Analyse
72201sl	72201sl	Pakket A: Standaard waterbodemonderzoek regionale wateren

Voor de toegepaste methoden bij het laboratoriumonderzoek wordt verwezen naar bijlage 5-2.

5.3.3 Afwijkingen van de onderzoeksstrategie
Er zijn geen afwijkingen geweest van de onderzoeksstrategie.

5.4 Resultaten veldonderzoek

5.4.1 Bodemopbouw en grondwatergegevens

De resultaten van de bodemkundige beoordeling van de boringen zijn in bijlage 1-1 in de vorm van boorprofielen weergegeven. Op basis van deze boorprofielen kan de bodemopbouw als volgt worden beschreven.

- Vanaf maaiveld tot circa 5,3 m -mv bevindt zich sterk tot matig siltige klei. Plaatselijk komt een zandige laag voor;
- Vanaf 5,3 m -mv tot 5,7 m -mv bevindt zich zeer fijn zand;
- Vanaf 5,7 m -mv tot 6,0 m -mv (is maximale boordiepte) is sterk siltige klei aangetroffen.

In onderstaande tabel zijn de resultaten van de veldmetingen van het grondwater weergegeven.

Tabel 5.4.1: Resultaten veldmetingen grondwater

Peilbuis	Filterstelling (m -mv)	Grondwaterstand (m -mv)	pH (-)	Ec (µS/cm)
72201-1	1,5 – 2,5	115	7,5	1140

5.4.2 Zintuiglijke waarnemingen

Tijdens het veldwerk zijn ter plaatse van de mastlocatie zintuiglijk geen waarnemingen gedaan die duiden op een verontreiniging. Ter plaatse van de bouwweg (boringen 722001b, 722002b en 722003b) zijn plaatselijk sporen baksteen aangetoond.

5.4.3 Monsteselectie

De selectie van de te analyseren grondmonsters, zoals genoemd in onderstaande tabel, heeft plaatsgevonden op basis van de in de voorgaande paragrafen genoemde resultaten van het veldonderzoek.

De monsters zijn dusdanig geselecteerd dat, na uitvoering van de analyses, een zo representatief mogelijk beeld verkregen wordt van de milieuhygiënische kwaliteit van boven- en ondergrond. Voor de situering van de boringen en peilbuis wordt verwezen naar bijlage 5-1.

Tabel 5.4.2: Monsteselectie

Monstercode	Monstertraject (m -mv)	Boringnummers	Analysepakket
MMlbg01	0,0 – 0,5	72201-1, 72202-1, 72203-1, 72204-1, 72205-1, 72206-1, 72203-2, 72204-2,	Standaardpakket grond incl. lutum en organische stof

		72205-2, 72206-2	
MMog01	0,5 – 1,5	72201-3, 72201-4, 72202-3, 72202-4, 72202-5	Standaardpakket grond incl. lutum en organische stof

In het kader van het waterbodemonderzoek zijn in de watergang tien steken genomen, waaruit in het veld één mengmonster is samengesteld. Het betreft een mengmonsters ter plaatse van de mastlocatie. De waterbodem uit de boringen in de watergang (72201sl) is bemonsterd en geanalyseerd op het pakket A: Standaard waterbodem regionale wateren.

5.5 Resultaten laboratoriumonderzoek

5.5.1 Analyseresultaten

De analysecertificaten met de resultaten van het laboratoriumonderzoek en een toelichting op de toegepaste analysemethoden zijn weergegeven in bijlage 5-2. In bijlage 5-3 zijn de getoetste analyseresultaten weergegeven.

Op het analysecertificaat 2013146608/1 staat de volgende aantekening: *de conserveringstermijn voor minerale olie (GC) (voorbehandeling) is overschreden. Vanwege de slechte afbreekbaarheid van minerale olie in de grond en de monsters na monsternamen gekoeld zijn opgeslagen en getransporteerd, mag er van uit worden gegaan dat de resultaten van het milieukundig bodemonderzoek hierdoor niet zijn beïnvloed. Er is daarom hier geen sprake van een kritische afwijking.*

5.5.2 Toetsingskader

Zie bijlage 5-4.

5.5.3 Overschrijdingen

Uit de toetsing van de gemeten waarden blijkt dat in enkele van de onderzochte monsters gehalten boven de toetsingswaarden zijn aangetroffen. Deze overschrijdingen zijn weergegeven in tabel 5.5.1 en 5.5.2 (grond), tabel 5.5.3 (grondwater) en tabel 5.5.4 (waterbodem).

Tabel 5.5.1: Overschrijdingen van de toetsingswaarden grondmonsters (Circulaire bodemsanering)

Monster	Monstertraject (m -mv)	Boringnummers	Mate van verontreiniging		
			> AW	>T	> I
MMbg01	0,0 – 0,5	72201-1, 72202-1, 72203-1, 72204-1, 72205-1, 72206-1, 72203-2, 72204-2, 72205-2, 72206-2	-	-	-
MMog01	0,5 – 1,5	72201-3, 72201-4, 72202-3, 72202-4, 72202-5	-	-	-

> AW : overschrijding van de Achtergrondwaarde

> T : overschrijding van de Tussenwaarde

> I : overschrijding van de Interventiewaarde

- : geen overschrijding

Tabel 5.5.2: Overschrijdingen van de toetsingswaarden grondmonsters (Besluit bodemkwaliteit)

Monster	Monstertraject (m -mv)	Boringnummers	Bodemkwaliteitsklasse generiek beleid			Oordeel*
			> AW	> MWw	>MWi	
MMbg01	0,0 – 0,5	72201-1, 72202-1, 72203-1, 72204-1, 72205-1, 72206-1, 72203-2, 72204-2, 72205-2, 72206-2	-	-	-	Achtergrondwaarde
MMog01	0,5 – 1,5	72201-3, 72201-4, 72202-3, 72202-4, 72202-5	-	-	-	Achtergrondwaarde

> AW : overschrijding van de Achtergrondwaarde

> MWw : overschrijding van de maximale waarde Wonen

- > MWi : overschrijding van de maximale waarde Industrie
 - : geen overschrijding
 * : het betreft hier een indicatief oordeel van de af te voeren grond

Tabel 5.5.3: Overschrijdingen van toetsingswaarden grondwatermonsters (Circulaire bodemsanering)

Peilbuis	Filterstelling (m -mv)	Mate van verontreiniging		
		> S	> T	> I
72201-1	1,5 – 2,5	Barium	-	-

- > S : overschrijding van de Streefwaarde
 > T : overschrijding van de Tussenwaarde
 > I : overschrijding van de Interventiewaarde
 - : geen overschrijding

Tabel 5.5.4 Overschrijdingen van toetsingswaarden waterbodemonsters (Besluit Bodemkwaliteit)

Monster	Toetsing verspreiding op aangrenzend perceel	Toetsing toepassen in oppervlaktewater
72201sl	Verspreidbaar	Klasse A

Conclusie

In de grond zijn geen verontreinigingen aangetoond. In het grondwater is een lichte verhoging met de parameter barium aanwezig.

De waterbodemonster is beoordeeld als 'verspreidbaar' en 'klasse A'.

5.6 Evaluatie

5.6.1 Algemeen

In dit hoofdstuk vindt de evaluatie plaats van de resultaten van het veld- en laboratoriumonderzoek. Op basis hiervan is de milieuhygiënische kwaliteit van de bodem (grond, grondwater en waterbodemonster) beschreven.

5.6.2 Milieuhygiënische kwaliteit van de bodem

Uit de resultaten van het laboratoriumonderzoek blijkt het volgende:

- In de boven- en ondergrond zijn geen verontreinigingen aangetoond;
- In het grondwater is een lichte verhoging met de parameter barium aangetoond. Licht verhoogde concentraties barium komen vaker voor in de omgeving en zijn van nature aanwezig;
- De waterbodemonster is beoordeeld als 'verspreidbaar' en 'klasse A'.

5.6.3 Conclusies en aanbevelingen

Uit het uitgevoerde bodemonderzoek kan het volgende worden geconcludeerd:

- Visueel zijn er in de boorprofielen geen aanwijzingen dat er ter plaatse van de mastlocatie sprake is van bodemverontreiniging. Ter plaatse van de bouwweg komen baksteenresten voor;
- Op basis van de gemeten gehalten in grond en grondwater wordt de hypothese 'onverdacht' ter plaatse van de mastlocatie bevestigd;
- In zowel grond als grondwater wordt voor geen van de geanalyseerde parameters de waarde voor nader onderzoek (tussenwaarde) of de interventiewaarde overschreden;
- De waterbodemonster in de watergang is beoordeeld als 'verspreidbaar' en 'klasse A';
- De gevonden gehalten in de bodem vormen in milieuhygiënische zin geen belemmering voor het toekomstige gebruik van de locatie.

Indien er grond van de locatie vrijkomt voor hergebruik elders, moet er rekening mee worden gehouden dat deze niet zonder meer vrij toepasbaar is. Op hergebruik van grond en baggerspecie is het Besluit bodemkwaliteit van toepassing. Hiervoor geldt een andere onderzoeksstrategie.

5.7 *Bijlagen H5*

Bijlage 5-1: Tekening met situering boringen en peilbuis

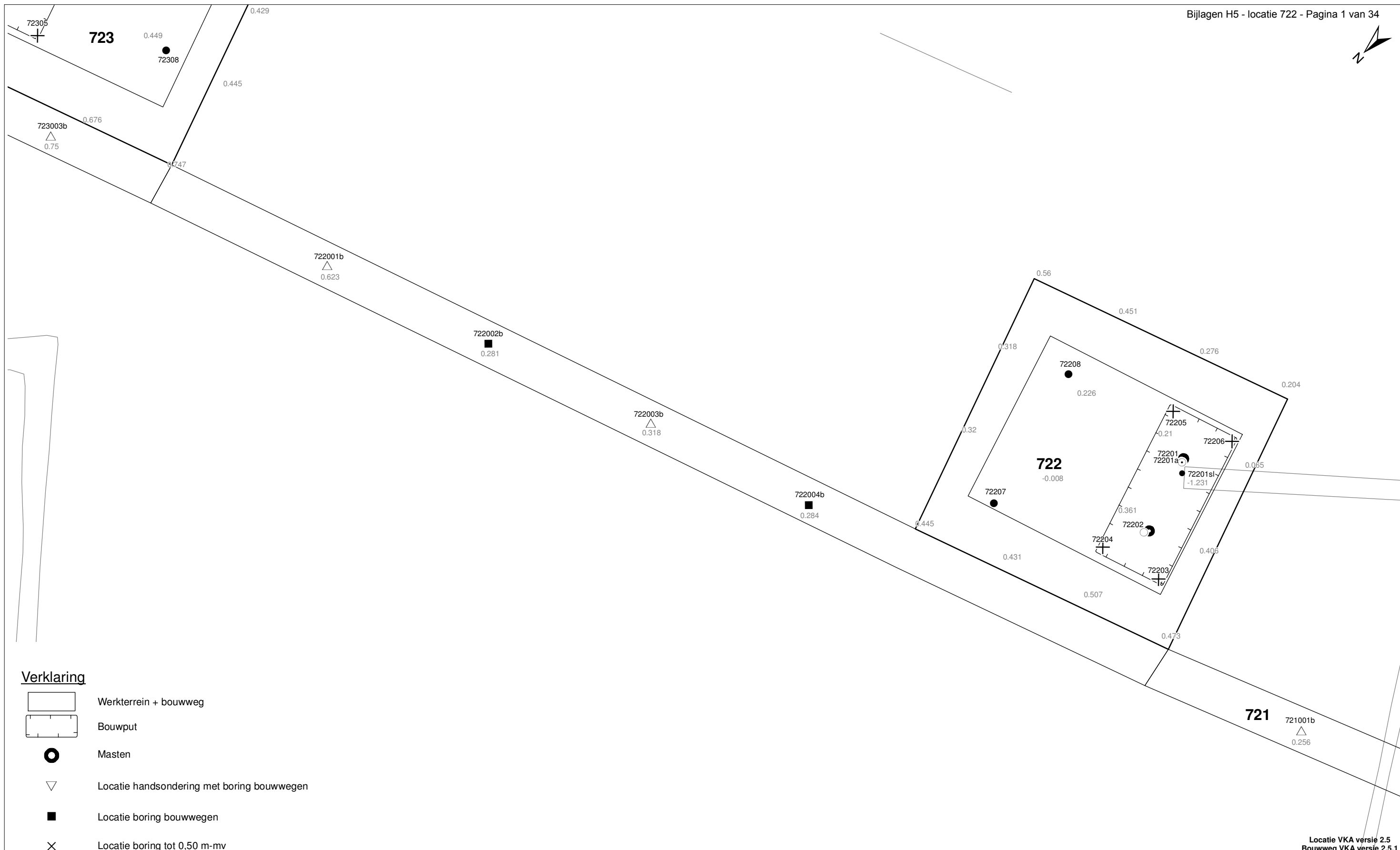
Bijlage 5-2: Analysecertificaten

Bijlage 5-3: Toetsing analyseresultaten

Bijlage 5-4: Toetsingskader

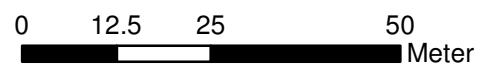
Bijlage 5-5: Kwaliteitsborging

Bijlage 5-6: Veldwerkverklaring



Verklaring

-  Werkterrein + bouwweg
-  Bouwput
-  Masten
-  Locatie handsondering met boring bouwwegen
-  Locatie boring bouwwegen
-  Locatie boring tot 0,50 m-mv
-  Locatie boring tot 1,20 m-mv
-  Locatie boring tot 4,00 m-mv
-  Locatie boring + peilbuis
-  Locatie slibmonster (Locatie)
-  Locatie slibmonster (Bouwweg)



Locatie VKA versie 2.5
Bouwweg VKA versie 2.5.1

TITEL		BOORPUNTEN KAART MAST :		722	
		Noord - West 380 kV			
STATUS	GETEKEND DOOR	AFD.	PAR.	OPDRACHTGEVER	
	T. Cornea			TenneT	
	GECONTROLEERD DOOR	AFD.	PAR.	OMSCHRIJVING WIJZIGING	GETEKEND BIJ
	E. Aldershof				ARCADIS
	VOOR AKKOORD	AFD.	PAR.	SCHAAL	DATUM 1e UITGAVE
	M. van Driel			1:1000	03.04.2014
				DATUM WIJZIGING	
VAKGEBIED	TEK. SOORT	PROJECT NR.	FORMAT	NUMMER	WLIZ NR.
			A3	Mast nr. 722	1

Arcadis Assen
T.a.v. Mw. M. de Lange
Postbus 63
9400 AB ASSEN

Analyscertificaat

Datum: 22-11-2013

Hierbij ontvangt u de resultaten van het navolgende laboratoriumonderzoek.

Certificaatnummer/Versie	2013146608/1
Uw project/verslagnummer	722
Uw projectnaam	
Uw ordernummer	B02032.000377
Monster(s) ontvangen	15-11-2013

Dit certificaat mag uitsluitend in zijn geheel worden gereproduceerd.

De grondmonsters worden tot 6 weken na datum ontvangst bewaard en watermonsters tot 2 weken na datum ontvangst. Zonder tegenbericht worden de monsters nadien afgevoerd.

Indien de monsters langer bewaard dienen te blijven verzoeken wij U dit exemplaar uiterlijk 1 week voor afloop van de standaardbewaarperiode ondertekend aan ons te retourneren. Voor de kosten van het langer bewaren van monsters verwijzen wij naar de prijslijst.

Bewaren tot:

Datum:

Naam:

Handtekening:

Wij vertrouwen erop uw opdracht hiermee naar verwachting te hebben uitgevoerd, mocht U naar aanleiding van dit analysecertificaat nog vragen hebben verzoeken wij U contact op te nemen met de afdeling Verkoop en Advies.

Met vriendelijke groet,

Eurofins Analytico B.V.



Ing. A. Veldhuizen
Technical Manager

Eurofins Analytico B.V.

Gildeweg 44-46
3771 NB Barneveld
P.O. Box 459
3770 AL Barneveld NL

Tel. +31 (0)34 242 63 00
Fax +31 (0)34 242 63 99
E-mail info-env@eurofins.nl
Site www.eurofins.nl

BNP Paribas S.A. 227 9245 25
VAT/BTW No. NL 8043.14.883.B01
KvK No. 09088623
IBAN: NL71BNPA0227924525
BIC: BNPANL2A

Eurofins Analytico B.V. is erkend door het Vlaamse Gewest (OVAM en Dep. LNE), het Brusselse Gewest (BIM), het Waalse Gewest (DGRNE-OWD) en door de overheden van Frankrijk en Luxemburg (MEV).

Analysecertificaat

Uw project/verslagnummer	722	Certificaatnummer/Versie	2013146608/1
Uw projectnaam		Startdatum	15-11-2013
Uw ordernummer	B02032.000377	Rapportagedatum	22-11-2013/08:51
Datum monstername	11-11-2013	Bijlage	A, B, C, D
Monsternemer	J.Uitham	Pagina	1/2
Monstermatrix	Grond; Grond (AS3000)		
Projectcode	2794 - Arcadis - TenneT Noord-West 380 kV		

Analyse	Eenheid	1	2
Voorbehandeling			
Cryogeen malen AS3000		Uitgevoerd	Uitgevoerd
Bodemkundige analyses			
S Droge stof	% (m/m)	78.6	73.8
S Organische stof	% (m/m) ds	2.1	1.6
Q Gloeirest	% (m/m) ds	96.2	96.5
S Korrelgrootte < 2 µm (Lutum)	% (m/m) ds	23.9	26.9
Metalen			
S Barium (Ba)	mg/kg ds	21	30
S Cadmium (Cd)	mg/kg ds	<0.20	<0.20
S Kobalt (Co)	mg/kg ds	6.2	8.2
S Koper (Cu)	mg/kg ds	6.5	6.6
S Kwik (Hg)	mg/kg ds	<0.050	<0.050
S Molybdeen (Mo)	mg/kg ds	<1.5	<1.5
S Nikkel (Ni)	mg/kg ds	18	26
S Lood (Pb)	mg/kg ds	17	15
S Zink (Zn)	mg/kg ds	49	56
Minerale olie			
Minerale olie (C10-C12)	mg/kg ds	<3.0	3.1
Minerale olie (C12-C16)	mg/kg ds	<5.0	<5.0
Minerale olie (C16-C21)	mg/kg ds	<5.0	<5.0
Minerale olie (C21-C30)	mg/kg ds	<11	<11
Minerale olie (C30-C35)	mg/kg ds	<5.0	<5.0
Minerale olie (C35-C40)	mg/kg ds	<6.0	<6.0
S Minerale olie totaal (C10-C40)	mg/kg ds	<35	<35
Polychloorbifenylen, PCB			
S PCB 28	mg/kg ds	<0.0010	<0.0010
S PCB 52	mg/kg ds	<0.0010	<0.0010
S PCB 101	mg/kg ds	<0.0010	<0.0010
S PCB 118	mg/kg ds	<0.0010	<0.0010

Nr. Monsteromschrijving

1	72201 (0-25) 72202 (0-30) 72203 (0-35) 72203 (35-50) 72204 (0-35) 72204 (35-50) 72205 (0-35) 72205 (
2	72201 (60-100) 72201 (100-150) 72202 (50-75) 72202 (75-125) 72202 (125-150)

Analytico-nr.

7864952
7864953

Q: door RvA geaccrediteerde verrichting

A: AP04 erkende verrichting

S: AS 3000 erkende verrichting

Dit certificaat mag uitsluitend in zijn geheel worden gereproduceerd.

Eurofins Analytico B.V.

Gildeweg 44-46
3771 NB Barneveld
P.O. Box 459
3770 AL Barneveld NL

Tel. +31 (0)34 242 63 00
Fax +31 (0)34 242 63 99
E-mail info-env@eurofins.nl
Site www.eurofins.nl

BNP Paribas S.A. 227 9245 25
VAT/BTW No. NL 8043.14.883.B01
KvK No. 09088623
IBAN: NL71BNP0227924525
BIC: BNPANL2A

Eurofins Analytico B.V. is erkend door het Vlaamse Gewest (OVAM en Dep. LNE), het Brusselse Gewest (BIM), het Waalse Gewest (DGRNE-OWD) en door de overheden van Frankrijk en Luxemburg (MEV).



Analysecertificaat

Uw project/verslagnummer	722	Certificaatnummer/Versie	2013146608/1
Uw projectnaam		Startdatum	15-11-2013
Uw ordernummer	B02032.000377	Rapportagedatum	22-11-2013/08:51
Datum monstername	11-11-2013	Bijlage	A, B, C, D
Monsternemer	J.Uitham	Pagina	2/2
Monstermatrix	Grond; Grond (AS3000)		
Projectcode	2794 - Arcadis - TenneT Noord-West 380 kV		

Analyse	Eenheid	1	2
S PCB 138	mg/kg ds	<0.0010	<0.0010
S PCB 153	mg/kg ds	<0.0010	<0.0010
S PCB 180	mg/kg ds	<0.0010	<0.0010
S PCB (som 7) (factor 0,7)	mg/kg ds	0.0049 ¹⁾	0.0049 ¹⁾
Polycyclische Aromatische Koolwaterstoffen, PAK			
S Naftaleen	mg/kg ds	<0.050	<0.050
S Fenanthreen	mg/kg ds	<0.050	<0.050
S Anthraceen	mg/kg ds	<0.050	<0.050
S Fluorantheen	mg/kg ds	<0.050	<0.050
S Benzo(a)anthraceen	mg/kg ds	<0.050	<0.050
S Chryseen	mg/kg ds	<0.050	<0.050
S Benzo(k)fluorantheen	mg/kg ds	<0.050	<0.050
S Benzo(a)pyreen	mg/kg ds	<0.050	<0.050
S Benzo(ghi)peryleen	mg/kg ds	<0.050	<0.050
S Indeno(123-cd)pyreen	mg/kg ds	<0.050	<0.050
S PAK VROM (10) (factor 0,7)	mg/kg ds	0.35 ¹⁾	0.35 ¹⁾

Nr. Monsteromschrijving

1	72201 (0-25) 72202 (0-30) 72203 (0-35) 72203 (35-50) 72204 (0-35) 72204 (35-50) 72205 (0-35) 72205 (
2	72201 (60-100) 72201 (100-150) 72202 (50-75) 72202 (75-125) 72202 (125-150)

Analytico-nr.

7864952
7864953

Eurofins Analytico B.V.



Q: door RvA geaccrediteerde verrichting
A: AP04 erkende verrichting
S: AS 3000 erkende verrichting

Dit certificaat mag uitsluitend in zijn geheel worden gereproduceerd.

Akkoord
Pr.coörd.

VA

Gildeweg 44-46
3771 NB Barneveld
P.O. Box 459
3770 AL Barneveld NL
Tel. +31 (0)34 242 63 00
Fax +31 (0)34 242 63 99
E-mail info-env@eurofins.nl
Site www.eurofins.nl

BNP Paribas S.A. 227 9245 25
VAT/BTW No. NL 8043.14.883.B01
KvK No. 09088623
IBAN: NL71BNP00227924525
BIC: BNPANL2A

Eurofins Analytico B.V. is erkend door het Vlaamse Gewest (OVAM en Dep. LNE), het Brusselse Gewest (BIM), het Waalse Gewest (DGRNE-OWD) en door de overheden van Frankrijk en Luxemburg (MEV).



Bijlage (A) met deelmonsterinformatie behorende bij analysecertificaat 2013146608/1

Pagina 1/1

Analytico-nr.	Boornr	Omschrijving	Van	Tot	Barcode	Monsteromschrijving
7864952	72201	1	0	25	0530852091	72201 (0-25) 72202 (0-30) 72203 (0-35)
7864952	72202	1	0	30	0531403370	
7864952	72203	1	0	35	0531403373	
7864952	72204	1	0	35	0530852086	
7864952	72205	1	0	35	0530852099	
7864952	72206	1	0	35	0530852096	
7864952	72203	2	35	50	0531403374	
7864952	72204	2	35	50	0530852088	
7864952	72205	2	35	50	0530852092	
7864952	72206	2	35	50	0530852087	
7864953	72201	3	60	100	0530852097	72201 (60-100) 72201 (100-150)
7864953	72202	3	50	75	0531403371	
7864953	72201	4	100	150	0530852098	
7864953	72202	4	75	125	0531403366	
7864953	72202	5	125	150	0530852090	



Eurofins Analytico B.V.

Gildeweg 44-46
3771 NB Barneveld
P.O. Box 459
3770 AL Barneveld NL
Tel. +31 (0)34 242 63 00
Fax +31 (0)34 242 63 99
E-mail info-env@eurofins.nl
Site www.eurofins.nl

BNP Paribas S.A. 227 9245 25
VRT/BTW No. NL 8043.14.883.B01
KvK No. 09088623
IBAN: NL71BNPA0227924525
BIC: BNPANL2A

Eurofins Analytico B.V. is erkend door het Vlaamse Gewest (OVAM en Dep. LNE), het Brusselse Gewest (BIM), het Waalse Gewest (DGRNE-OWD) en door de overheden van Frankrijk en Luxemburg (MEV).

Bijlage (B) met opmerkingen behorende bij analysecertificaat 2013146608/1

Pagina 1/1

Opmerking 1)De toetswaarde van de som is gelijk aan de sommatie van $0,7 \cdot RG$ **Eurofins Analytico B.V.**

Gildeweg 44-46 Tel. +31 (0)34 242 63 00
3771 NB Barneveld Fax +31 (0)34 242 63 99
P.O. Box 459 E-mail info-env@eurofins.nl
3770 AL Barneveld NL Site www.eurofins.nl

BNP Paribas S.A. 227 9245 25
VAT/BTW No. NL 8043.14.883.B01
KvK No. 09088623
IBAN: NL71BNPA0227924525
BIC: BNPANL2A

Eurofins Analytico B.V. is erkend door het Vlaamse Gewest (OVAM en Dep. LNE), het Brusselse Gewest (BIM), het Waalse Gewest (DGRNE-OWD) en door de overheden van Frankrijk en Luxemburg (MEV).

Bijlage (C) met methodeverwijzingen behorende bij analysecertificaat 2013146608/1

Pagina 1/1

Analyse	Methode	Techniek	Referentiemethode
Cryogeen malen AS3000	W0106	Voorbehandeling	Cf. AS3000
Droge Stof	W0104	Gravimetrie	Cf. pb 3010-2 en Gw. NEN-ISO 11465
Organische stof (gloeirest)	W0109	Gravimetrie	Cf. pb 3010-3 en cf. NEN 5754
Lutum (fractie < 2 μ m)	W0171	Sedimentatie	Cf. pb 3010-4 en cf. NEN 5753
Barium (Ba)	W0423	ICP-MS	Cf. pb 3010-5 en cf. NEN-EN-ISO 17294-2
Cadmium (Cd)	W0423	ICP-MS	Cf. pb 3010-5 en cf. NEN-EN-ISO 17294-2
Kobalt (Co)	W0423	ICP-MS	Cf. pb 3010-5 en cf. NEN-EN-ISO 17294-2
Koper (Cu)	W0423	ICP-MS	Cf. pb 3010-5 en cf. NEN-EN-ISO 17294-2
Kwik (Hg)	W0423	ICP-MS	Cf. pb 3010-5 en cf. NEN-EN-ISO 17294-2
Molybdeen (Mo)	W0423	ICP-MS	Cf. pb 3010-5 en cf. NEN-EN-ISO 17294-2
Nikkel (Ni)	W0423	ICP-MS	Cf. pb 3010-5 en cf. NEN-EN-ISO 17294-2
Lood (Pb)	W0423	ICP-MS	Cf. pb 3010-5 en cf. NEN-EN-ISO 17294-2
Zink (Zn)	W0423	ICP-MS	Cf. pb 3010-5 en cf. NEN-EN-ISO 17294-2
Minerale Olie (GC) (C10 - C40)	W0202	GC-FID	Cf. pb 3010-7 en cf. NEN 6978
PCB (7)	W0271	GC-MS	Cf. pb 3010-8 en gw. NEN 6980
PAK som AS3000/AP04	W0271	GC-MS	Cf. pb. 3010-6 en gw. NEN-ISO 18287
PAK (10 VROM)	W0271	GC-MS	Cf. pb. 3010-6 en gw. NEN-ISO 18287

Eurofins Analytico B.V.

Gildeweg 44-46
 3771 NB Barneveld
 P.O. Box 459
 3770 AL Barneveld NL

Tel. +31 (0)34 242 63 00
 Fax +31 (0)34 242 63 99
 E-mail info-env@eurofins.nl
 Site www.eurofins.nl

BNP Paribas S.A. 227 9245 25
 VAT/BTW No. NL 8043.14.883.B01
 KvK No. 09088623
 IBAN: NL71BNP0227924525
 BIC: BNPANL2A

Eurofins Analytico B.V. is erkend door het Vlaamse Gewest (OVAM en Dep. LNE), het Brusselse Gewest (BIM), het Waalse Gewest (DGRNE-OWD) en door de overheden van Frankrijk en Luxemburg (MEV).

Bijlage (D) opmerkingen aangaande de monstername en conserveringstermijn 2013146608/1

Pagina 1/1

Er zijn verschillen met de richtlijnen geconstateerd die de betrouwbaarheid van de resultaten van onderstaande monsters of analyses mogelijk hebben beïnvloed.

Analyse

De conserveringstermijn is voor de betreffende analyse overschreden.

Minerale Olie (GC) (Voorbehandeling)

Analytico-nr.

7864952

7864953

Eurofins Analytico B.V.

Gildeweg 44-46
3771 NB Barneveld
P.O. Box 459
3770 AL Barneveld NL

Tel. +31 (0)34 242 63 00
Fax +31 (0)34 242 63 99
E-mail info-env@eurofins.nl
Site www.eurofins.nl

BNP Paribas S.A. 227 9245 25
VAT/BTW No. NL 8043.14.883.B01
KvK No. 09088623
IBAN: NL71BNP0227924525
BIC: BNPANL2A

Eurofins Analytico B.V. is erkend door het Vlaamse Gewest (OVAM en Dep. LNE), het Brusselse Gewest (BIM), het Waalse Gewest (DGRNE-OWD) en door de overheden van Frankrijk en Luxemburg (MEV).



Arcadis Assen
T.a.v. Mw. M. de Lange
Postbus 63
9400 AB ASSEN

Analyscertificaat

Datum: 21-11-2013

Hierbij ontvangt u de resultaten van het navolgende laboratoriumonderzoek.

Certificaatnummer/Versie	2013146609/1
Uw project/verslagnummer	722
Uw projectnaam	
Uw ordernummer	B02032.000377
Monster(s) ontvangen	15-11-2013

Dit certificaat mag uitsluitend in zijn geheel worden gereproduceerd.

De grondmonsters worden tot 6 weken na datum ontvangst bewaard en watermonsters tot 2 weken na datum ontvangst. Zonder tegenbericht worden de monsters nadien afgevoerd.

Indien de monsters langer bewaard dienen te blijven verzoeken wij U dit exemplaar uiterlijk 1 week voor afloop van de standaardbewaarperiode ondertekend aan ons te retourneren. Voor de kosten van het langer bewaren van monsters verwijzen wij naar de prijslijst.

Bewaren tot:

Datum:

Naam:

Handtekening:

Wij vertrouwen erop uw opdracht hiermee naar verwachting te hebben uitgevoerd, mocht U naar aanleiding van dit analysecertificaat nog vragen hebben verzoeken wij U contact op te nemen met de afdeling Verkoop en Advies.

Met vriendelijke groet,

Eurofins Analytico B.V.



Ing. A. Veldhuizen
Technical Manager

Eurofins Analytico B.V.

Gildeweg 44-46
3771 NB Barneveld
P.O. Box 459
3770 AL Barneveld NL

Tel. +31 (0)34 242 63 00
Fax +31 (0)34 242 63 99
E-mail info-env@eurofins.nl
Site www.eurofins.nl

BNP Paribas S.A. 227 9245 25
VAT/BTW No. NL 8043.14.883.B01
KvK No. 09088623
IBAN: NL71BNPA0227924525
BIC: BNPANL2A

Eurofins Analytico B.V. is erkend door het Vlaamse Gewest (OVAM en Dep. LNE), het Brusselse Gewest (BIM), het Waalse Gewest (DGRNE-OWD) en door de overheden van Frankrijk en Luxemburg (MEV).

Analysecertificaat

Uw project/verslagnummer	722	Certificaatnummer/Versie	2013146609/1
Uw projectnaam		Startdatum	15-11-2013
Uw ordernummer	B02032.000377	Rapportagedatum	21-11-2013/11:56
Datum monstername	11-11-2013	Bijlage	A, B, C
Monsternemer	J.Uitham	Pagina	1/2
Monstermatrix	Grond; Waterbodem (AS3000)		
Projectcode	2794 - Arcadis - TenneT Noord-West 380 kV		

Analyse	Eenheid	1
---------	---------	---

Bodemkundige analyses

S	Droge stof	% (m/m)	26.6
S	Organische stof	% (m/m) ds	3.1
S	Gloeirest	% (m/m) ds	91.9
S	Korrelgrootte < 2 µm	% (m/m) ds	70.9

Metalen

S	Barium (Ba)	mg/kg ds	39
S	Cadmium (Cd)	mg/kg ds	0.21
S	Kobalt (Co)	mg/kg ds	7.4
S	Koper (Cu)	mg/kg ds	11
S	Kwik (Hg)	mg/kg ds	0.064
S	Molybdeen (Mo)	mg/kg ds	<1.5
S	Nikkel (Ni)	mg/kg ds	24
S	Lood (Pb)	mg/kg ds	19
S	Zink (Zn)	mg/kg ds	99

Minerale olie

	Minerale olie (C10-C12)	mg/kg ds	<9.0
	Minerale olie (C12-C16)	mg/kg ds	<15
	Minerale olie (C16-C21)	mg/kg ds	19
	Minerale olie (C21-C30)	mg/kg ds	35
	Minerale olie (C30-C35)	mg/kg ds	38
	Minerale olie (C35-C40)	mg/kg ds	<18
S	Minerale olie totaal (C10-C40)	mg/kg ds	110
	Chromatogram olie (GC)		Zie bijl.

Polychloorbifenylen, PCB

S	PCB 28	mg/kg ds	<0.0010
S	PCB 52	mg/kg ds	<0.0010
S	PCB 101	mg/kg ds	<0.0010
S	PCB 118	mg/kg ds	<0.0010
S	PCB 138	mg/kg ds	<0.0010

Nr. Monsteromschrijving

1 72201sl (30-40)

Analytico-nr.
7864954

Q: door RvA geaccrediteerde verrichting

A: AP04 erkende verrichting

S: AS 3000 erkende verrichting

Dit certificaat mag uitsluitend in zijn geheel worden gereproduceerd.

Eurofins Analytico B.V.

Gildeweg 44-46
3771 NB Barneveld
P.O. Box 459
3770 AL Barneveld NL

Tel. +31 (0)34 242 63 00
Fax +31 (0)34 242 63 99
E-mail info-env@eurofins.nl
Site www.eurofins.nl

BNP Paribas S.A. 227 9245 25
VAT/BTW No. NL 8043.14.883.B01
KvK No. 09088623
IBAN: NL71BNPA0227924525
BIC: BNPANL2A

Eurofins Analytico B.V. is erkend door het Vlaamse Gewest (OVAM en Dep. LNE), het Brusselse Gewest (BIM), het Waalse Gewest (DGRNE-OWD) en door de overheden van Frankrijk en Luxemburg (MEV).



Analysecertificaat

Uw project/verslagnummer	722	Certificaatnummer/Versie	2013146609/1
Uw projectnaam		Startdatum	15-11-2013
Uw ordernummer	B02032.000377	Rapportagedatum	21-11-2013/11:56
Datum monstername	11-11-2013	Bijlage	A, B, C
Monsternemer	J.Uitham	Pagina	2/2
Monstermatrix	Grond; Waterbodem (AS3000)		
Projectcode	2794 - Arcadis - TenneT Noord-West 380 kV		

Analyse	Eenheid	1
S PCB 153	mg/kg ds	<0.0010
S PCB 180	mg/kg ds	<0.0010
S PCB (som 7) (factor 0,7)	mg/kg ds	0.0049 ¹⁾

Polycyclische Aromatische Koolwaterstoffen, PAK

S Naftaleen	mg/kg ds	<0.050
S Fenanthreen	mg/kg ds	<0.050
S Anthraceen	mg/kg ds	<0.050
S Fluorantheen	mg/kg ds	<0.050
S Benzo(a)anthraceen	mg/kg ds	<0.050
S Chryseen	mg/kg ds	<0.050
S Benzo(k)fluorantheen	mg/kg ds	<0.050
S Benzo(a)pyreen	mg/kg ds	<0.050
S Benzo(ghi)peryleen	mg/kg ds	<0.050
S Indeno(123-cd)pyreen	mg/kg ds	<0.050
S PAK VROM (10) (factor 0,7)	mg/kg ds	0.35 ¹⁾

Nr. **Monsteromschrijving**
1 72201sl (30-40)

Analytico-nr.
7864954

Eurofins Analytico B.V.



Q: door RvA geaccrediteerde verrichting
A: AP04 erkende verrichting
S: AS 3000 erkende verrichting

Dit certificaat mag uitsluitend in zijn geheel worden gereproduceerd.

Akkoord
Pr.coörd.



Gildeweg 44-46
3771 NB Barneveld
P.O. Box 459
3770 AL Barneveld NL
Tel. +31 (0)34 242 63 00
Fax +31 (0)34 242 63 99
E-mail info-env@eurofins.nl
Site www.eurofins.nl

BNP Paribas S.A. 227 9245 25
VAT/BTW No. NL 8043.14.883.B01
KvK No. 09088623
IBAN: NL71BNP0227924525
BIC: BNPANL2A

Eurofins Analytico B.V. is erkend door het Vlaamse Gewest (OVAM en Dep. LNE), het Brusselse Gewest (BIM), het Waalse Gewest (DGRNE-OWD) en door de overheden van Frankrijk en Luxemburg (MEV).

Bijlage (A) met deelmonsterinformatie behorende bij analysecertificaat 2013146609/1

Pagina 1/1

Analytico-nr.	Boornr	Omschrijving	Van	Tot	Barcode	Monsteromschrijving
7864954	72201sl	1	30	40	0530852089	72201sl (30-40)



Eurofins Analytico B.V.

Gildeweg 44-46
3771 NB Barneveld
P.O. Box 459
3770 AL Barneveld NL
Tel. +31 (0)34 242 63 00
Fax +31 (0)34 242 63 99
E-mail info-env@eurofins.nl
Site www.eurofins.nl

BNP Paribas S.A. 227 9245 25
VAT/BTW No. NL 8043.14.883.B01
KvK No. 09088623
IBAN: NL71BNPA0227924525
BIC: BNPANL2A

Eurofins Analytico B.V. is erkend door het Vlaamse Gewest (OVAM en Dep. LNE), het Brusselse Gewest (BIM), het Waalse Gewest (DGRNE-OWD) en door de overheden van Frankrijk en Luxemburg (MEV).

Bijlage (B) met opmerkingen behorende bij analysecertificaat 2013146609/1

Pagina 1/1

Opmerking 1)De toetswaarde van de som is gelijk aan de sommatie van $0,7 \cdot RG$ **Eurofins Analytico B.V.**

Gildeweg 44-46 Tel. +31 (0)34 242 63 00
3771 NB Barneveld Fax +31 (0)34 242 63 99
P.O. Box 459 E-mail info-env@eurofins.nl
3770 AL Barneveld NL Site www.eurofins.nl

BNP Paribas S.A. 227 9245 25
VAT/BTW No. NL 8043.14.883.B01
KvK No. 09088623
IBAN: NL71BNPA0227924525
BIC: BNPANL2A

Eurofins Analytico B.V. is erkend door het Vlaamse Gewest (OVAM en Dep. LNE), het Brusselse Gewest (BIM), het Waalse Gewest (DGRNE-OWD) en door de overheden van Frankrijk en Luxemburg (MEV).

Bijlage (C) met methodeverwijzingen behorende bij analysecertificaat 2013146609/1

Pagina 1/1

Analyse	Methode	Techniek	Referentiemethode
Droge stof	W0104	Gravimetrie	Cf. pb 3210-1 en cf. NEN-EN 12880
Organische stof (gloeirest)	W0109	ICP-AES	Cf. 3210-2a/b en cf. NEN 5754/EN 12879
Lutum (fractie < 2 μ m) (sedimentatie)	W0173	Sedimentatie	Cf. pb 3210-3 en cf. NEN 5753
Barium (Ba)	W0423	ICP-MS	Cf. NEN-EN-ISO 17294-2
Cadmium (Cd)	W0423	ICP-MS	Cf. pb 3210-4/3250-1 & NEN-EN-ISO 17294-2
Kobalt (Co)	W0423	ICP-MS	Cf. pb 3210-4/3250-1 & NEN-EN-ISO 17294-2
Koper (Cu)	W0423	ICP-MS	Cf. pb 3210-4/3250-1 & NEN-EN-ISO 17294-2
Kwik (Hg)	W0423	ICP-MS	Cf. pb 3210-4/3250-1 & NEN-EN-ISO 17294-2
Molybdeen (Mo)	W0423	ICP-MS	Cf. pb 3210-4/3250-1 & NEN-EN-ISO 17294-2
Nikkel (Ni)	W0423	ICP-MS	Cf. pb 3210-4/3250-1 & NEN-EN-ISO 17294-2
Lood (Pb)	W0423	ICP-MS	Cf. pb 3210-4/3250-1 & NEN-EN-ISO 17294-2
Zink (Zn)	W0423	ICP-MS	Cf. pb 3210-4/3250-1 & NEN-EN-ISO 17294-2
Minerale Olie (GC) (C10 - C40)	W0202	GC-FID	Cf. pb 3210-6 en cf. NEN 6978
Chromatogram M0 (GC)	W0202	GC-FID	Eigen methode
PCB (7)	W0271	GC-MS	Cf. pb. 3210-7 & gw. NEN 6980
PAK som AS3000/AP04	W0271	GC-MS	gw. NEN-ISO 18287
PAK (10 VR0M)	W0271	GC-MS	Cf. pb. 3210-5 & gw. NEN-ISO 18287

Eurofins Analytico B.V.

Gildeweg 44-46
3771 NB Barneveld
P.O. Box 459
3770 AL Barneveld NL

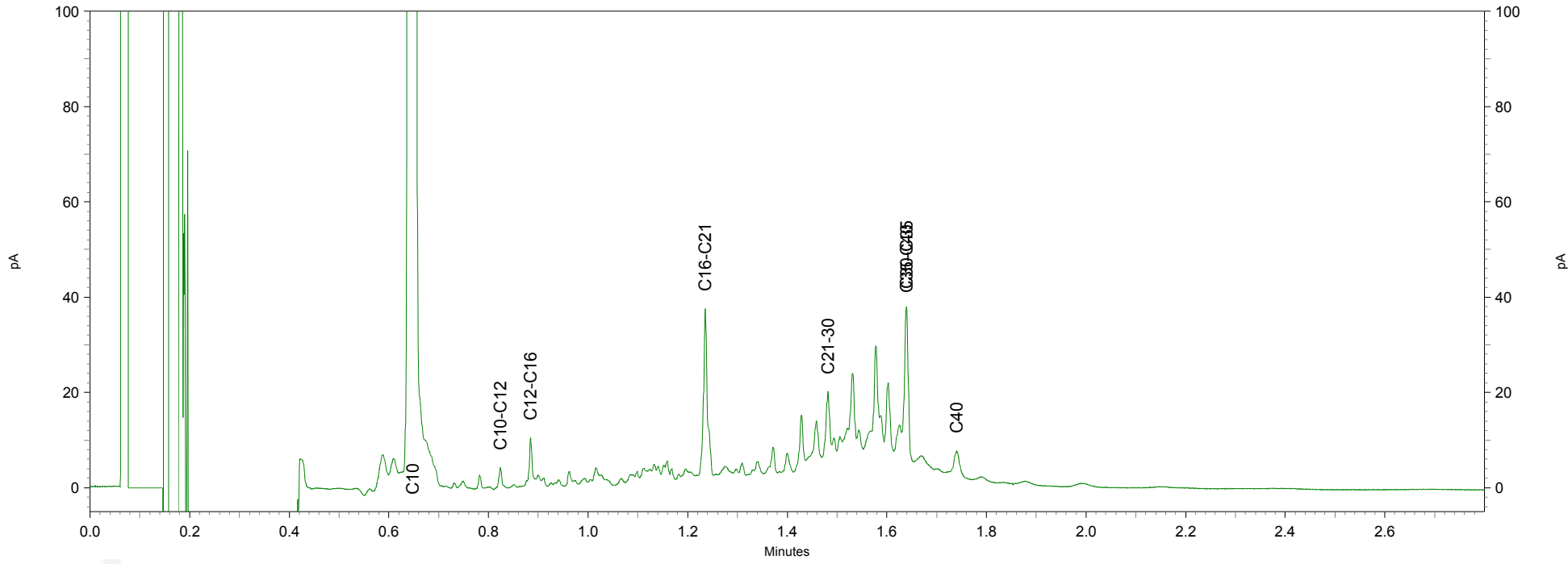
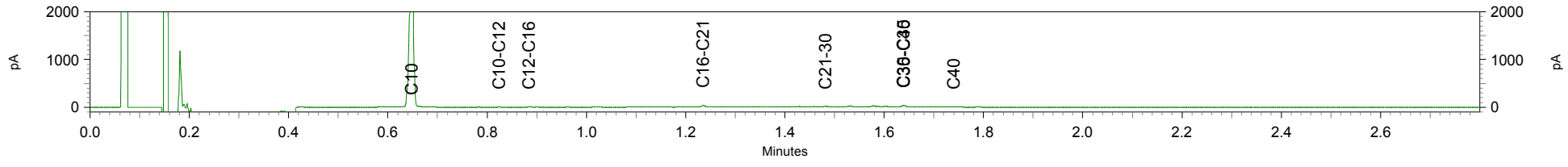
Tel. +31 (0)34 242 63 00
Fax +31 (0)34 242 63 99
E-mail info-env@eurofins.nl
Site www.eurofins.nl

BNP Paribas S.A. 227 9245 25
VAT/BTW No. NL 8043.14.883.B01
KvK No. 09088623
IBAN: NL71BNP0227924525
BIC: BNPANL2A

Eurofins Analytico B.V. is erkend door het Vlaamse Gewest (OVAM en Dep. LNE), het Brusselse Gewest (BIM), het Waalse Gewest (DGRNE-OWD) en door de overheden van Frankrijk en Luxemburg (MEV).

Chromatogram TPH/ Mineral Oil

Sample ID.: 7864954
Certificate no.: 2013146609
Sample description.: 72201sl (30-40)
✓



Arcadis Assen
T.a.v. Mw. M. de Lange
Postbus 63
9400 AB ASSEN

Analyscertificaat

Datum: 02-12-2013

Hierbij ontvangt u de resultaten van het navolgende laboratoriumonderzoek.

Certificaatnummer/Versie	2013150739/1
Uw project/verslagnummer	722
Uw projectnaam	
Uw ordernummer	B02032.000377
Monster(s) ontvangen	25-11-2013

Dit certificaat mag uitsluitend in zijn geheel worden gereproduceerd.

De grondmonsters worden tot 6 weken na datum ontvangst bewaard en watermonsters tot 2 weken na datum ontvangst. Zonder tegenbericht worden de monsters nadien afgevoerd.

Indien de monsters langer bewaard dienen te blijven verzoeken wij U dit exemplaar uiterlijk 1 week voor afloop van de standaardbewaarperiode ondertekend aan ons te retourneren. Voor de kosten van het langer bewaren van monsters verwijzen wij naar de prijslijst.

Bewaren tot:

Datum:

Naam:

Handtekening:

Wij vertrouwen erop uw opdracht hiermee naar verwachting te hebben uitgevoerd, mocht U naar aanleiding van dit analysecertificaat nog vragen hebben verzoeken wij U contact op te nemen met de afdeling Verkoop en Advies.

Met vriendelijke groet,

Eurofins Analytico B.V.



Ing. A. Veldhuizen
Technical Manager

Eurofins Analytico B.V.

Gildeweg 44-46
3771 NB Barneveld
P.O. Box 459
3770 AL Barneveld NL

Tel. +31 (0)34 242 63 00
Fax +31 (0)34 242 63 99
E-mail info-env@eurofins.nl
Site www.eurofins.nl

BNP Paribas S.A. 227 9245 25
VAT/BTW No. NL 8043.14.883.B01
KvK No. 09088623
IBAN: NL71BNPA0227924525
BIC: BNPANL2A

Eurofins Analytico B.V. is ISO 14001: 2004 gecertificeerd door TÜV en erkend door het Vlaamse Gewest (OVAM en Dep. LNE), het Brusselse Gewest (BIM), het Waalse Gewest (DGRNE-OWD)

Analysecertificaat

Uw project/verslagnummer	722	Certificaatnummer/Versie	2013150739/1
Uw projectnaam		Startdatum	26-11-2013
Uw ordernummer	B02032.000377	Rapportagedatum	02-12-2013/17:16
Datum monstername	25-11-2013	Bijlage	A, B, C
Monsternemer	jan uitham	Pagina	1/2
Monstermatrix	Water; Water (AS3000)		
Projectcode	2794 - Arcadis - TenneT Noord-West 380 kV		

Analyse	Eenheid	1
Metalen		
S Barium (Ba)	µg/L	190
S Cadmium (Cd)	µg/L	<0.20
S Kobalt (Co)	µg/L	<2.0
S Koper (Cu)	µg/L	3.9
S Kwik (Hg)	µg/L	<0.050
S Molybdeen (Mo)	µg/L	<2.0
S Nikkel (Ni)	µg/L	10
S Lood (Pb)	µg/L	<2.0
S Zink (Zn)	µg/L	15
Vluchtige Aromatische Koolwaterstoffen		
S Benzeen	µg/L	<0.20
S Toluene	µg/L	<0.20
S Ethylbenzeen	µg/L	<0.20
S o-Xyleen	µg/L	<0.10
S m, p-Xyleen	µg/L	<0.20
S Xylenen (som) factor 0,7	µg/L	0.21 ¹⁾
BTEX (som)	µg/L	<0.90
S Naftaleen	µg/L	<0.020
S Styreen	µg/L	<0.20
Vluchtige organische halogeenkoolwaterstoffen		
S Dichloormethaan	µg/L	<0.20
S Trichloormethaan	µg/L	<0.20
S Tetrachloormethaan	µg/L	<0.10
S Trichlooretheen	µg/L	<0.20
S Tetrachlooretheen	µg/L	<0.10
S 1,1-Dichloorethaan	µg/L	<0.20
S 1,2-Dichloorethaan	µg/L	<0.20
S 1,1,1-Trichloorethaan	µg/L	<0.10
S 1,1,2-Trichloorethaan	µg/L	<0.10
S cis 1,2-Dichlooretheen	µg/L	<0.10

Nr. Monsteromschrijving
1 72201 (200-300)

Analytico-nr.
7878719

Q: door RvA geaccrediteerde verrichting
A: AP04 erkende verrichting
S: AS 3000 erkende verrichting

Dit certificaat mag uitsluitend in zijn geheel worden gereproduceerd.

Eurofins Analytico B.V.

Gildeweg 44-46
3771 NB Barneveld
P.O. Box 459
3770 AL Barneveld NL
Tel. +31 (0)34 242 63 00
Fax +31 (0)34 242 63 99
E-mail info-env@eurofins.nl
Site www.eurofins.nl

BNP Paribas S.A. 227 9245 25
VAT/BTW No. NL 8043.14.883.B01
KvK No. 09088623
IBAN: NL71BNPA0227924525
BIC: BNPANL2A

Eurofins Analytico B.V. is ISO 14001: 2004 gecertificeerd door TÜV en erkend door het Vlaamse Gewest (OVAM en Dep. LNE), het Brusselse Gewest (BIM), het Waalse Gewest (DGRNE-OWD) en door de overheden van Frankrijk en Luxemburg (MEV).



Analysecertificaat

Uw project/verslagnummer	722	Certificaatnummer/Versie	2013150739/1
Uw projectnaam		Startdatum	26-11-2013
Uw ordernummer	B02032.000377	Rapportagedatum	02-12-2013/17:16
Datum monstername	25-11-2013	Bijlage	A, B, C
Monsternemer	jan uitham	Pagina	2/2
Monstermatrix	Water; Water (AS3000)		
Projectcode	2794 - Arcadis - TenneT Noord-West 380 kV		

Analyse	Eenheid	1
S trans 1,2-Dichlooretheen	µg/L	<0.10
CKW (som)	µg/L	<1.6
S Tribroommethaan	µg/L	<0.20
S Vinylchloride	µg/L	<0.10
S 1,1-Dichlooretheen	µg/L	<0.10
S 1,2-Dichloorethenen (Som) factor 0,7	µg/L	0.14 ¹⁾
S 1,1-Dichloorpropaan	µg/L	<0.20
S 1,2-Dichloorpropaan	µg/L	<0.20
S 1,3-Dichloorpropaan	µg/L	<0.20
S Dichloorpropanen som factor 0.7	µg/L	0.42
Minerale olie		
Minerale olie (C10-C12)	µg/L	5.9
Minerale olie (C12-C16)	µg/L	7.2
Minerale olie (C16-C21)	µg/L	<8.0
Minerale olie (C21-C30)	µg/L	<15
Minerale olie (C30-C35)	µg/L	<8.0
Minerale olie (C35-C40)	µg/L	<8.0
S Minerale olie totaal (C10-C40)	µg/L	<50

Nr. **Monsteromschrijving**
1 72201 (200-300)

Analytico-nr.
7878719

Eurofins Analytico B.V.



Q: door RvA geaccrediteerde verrichting
A: AP04 erkende verrichting
S: AS 3000 erkende verrichting

Dit certificaat mag uitsluitend in zijn geheel worden gereproduceerd.

Akkoord
Pr.coörd.



Gildeweg 44-46 Tel. +31 (0)34 242 63 00
3771 NB Barneveld Fax +31 (0)34 242 63 99
P.O. Box 459 E-mail info-env@eurofins.nl
3770 AL Barneveld NL Site www.eurofins.nl

BNP Paribas S.A. 227 9245 25
VAT/BTW No. NL 8043.14.883.B01
KvK No. 09088623
IBAN: NL71BNPR0227924525
BIC: BNPANL2A

Eurofins Analytico B.V. is ISO 14001: 2004 gecertificeerd door TÜV en erkend door het Vlaamse Gewest (OVAM en Dep. LNE), het Brusselse Gewest (BIM), het Waalse Gewest (DGRNE-OWD) en door de overheden van Frankrijk en Luxemburg (MEV).

Bijlage (A) met deelmonsterinformatie behorende bij analysecertificaat 2013150739/1

Pagina 1/1

Analytico-nr.	Boornr	Omschrijving	Van	Tot	Barcode	Monsteromschrijving
7878719	72201	1	200	300	0680024433	72201 (200-300)
7878719	72201	2	200	300	0700611858	



Eurofins Analytico B.V.

Gildeweg 44-46
 3771 NB Barneveld
 P.O. Box 459
 3770 AL Barneveld NL
 Tel. +31 (0)34 242 63 00
 Fax +31 (0)34 242 63 99
 E-mail info-env@eurofins.nl
 Site www.eurofins.nl

BNP Paribas S.A. 227 9245 25
 VAT/BTW No. NL 8043.14.883.B01
 KvK No. 09088623
 IBAN: NL71BNPA0227924525
 BIC: BNPANL2A

Eurofins Analytico B.V. is ISO 14001: 2004 gecertificeerd door TÜV en erkend door het Vlaamse Gewest (OVAM en Dep. LNE), het Brusselse Gewest (BIM), het Waalse Gewest (DGRNE-OWD) en door de overheden van Frankrijk en Luxemburg (MEV).

Bijlage (B) met opmerkingen behorende bij analysecertificaat 2013150739/1

Pagina 1/1

Opmerking 1)De toetswaarde van de som is gelijk aan de sommatie van $0,7 \cdot RG$ **Eurofins Analytico B.V.**

Gildeweg 44-46 Tel. +31 (0)34 242 63 00
3771 NB Barneveld Fax +31 (0)34 242 63 99
P.O. Box 459 E-mail info-env@eurofins.nl
3770 AL Barneveld NL Site www.eurofins.nl

BNP Paribas S.A. 227 9245 25
VAT/BTW No. NL 8043.14.883.B01
KvK No. 09088623
IBAN: NL71BNPA0227924525
BIC: BNPANL2A

Eurofins Analytico B.V. is ISO 14001: 2004 gecertificeerd door TÜV en erkend door het Vlaamse Gewest (OVAM en Dep. LNE), het Brusselse Gewest (BIM), het Waalse Gewest (DGRNE-OWD) en door de overheden van Frankrijk en Luxemburg (MEV).

Bijlage (C) met methodeverwijzingen behorende bij analysecertificaat 2013150739/1

Pagina 1/1

Analyse	Methode	Techniek	Referentiemethode
Aromaten (BTEXN)	W0254	HS-GC-MS	Cf. pb 3130-1
Barium (Ba)	W0421	ICP-MS	Cf. pb 3110-3 en cf. NEN-EN-ISO 17294-2
Cadmium (Cd)	W0421	ICP-MS	Cf. pb 3110-3 en cf. NEN-EN-ISO 17294-2
Cobalt (Co)	W0421	ICP-MS	Cf. pb 3110-3 en cf. NEN-EN-ISO 17294-2
Koper (Cu)	W0421	ICP-MS	Cf. pb 3110-3 en cf. NEN-EN-ISO 17294-2
Kwik (Hg)	W0421	ICP-MS	Cf. pb 3110-3 en cf. NEN-EN-ISO 17294-2
Molybdeen (Mo)	W0421	ICP-MS	Cf. pb 3110-3 en cf. NEN-EN-ISO 17294-2
Nikkel (Ni)	W0421	ICP-MS	Cf. pb 3110-3 en cf. NEN-EN-ISO 17294-2
Lood (Pb)	W0421	ICP-MS	Cf. pb 3110-3 en cf. NEN-EN-ISO 17294-2
Zink (Zn)	W0421	ICP-MS	Cf. pb 3110-3 en cf. NEN-EN-ISO 17294-2
Xylenen som AS3000	W0254	HS-GC-MS	Cf. pb 3130-1
Styreen	W0254	HS-GC-MS	Cf. pb 3130-1
VOC1 (11)	W0254	HS-GC-MS	Cf. pb 3130-1
Tribroommethaan (Bromoform)	W0254	HS-GC-MS	Cf. pb 3130-1
Vinylchloride	W0254	HS-GC-MS	Cf. pb 3130-1
1,1-Dichlooretheen	W0254	HS-GC-MS	Cf. pb 3130-1
DiChEtheen som AS3000	W0254	HS-GC-MS	Cf. pb 3130-1
1,1-Dichloorpropaan	W0254	HS-GC-MS	Cf. pb 3130-1
1,2-Dichloorpropaan	W0254	HS-GC-MS	Cf. pb 3130-1
1,3-Dichloorpropaan	W0254	HS-GC-MS	Cf. pb 3130-1
DiChlprop. som AS300	W0254	HS-GC-MS	Cf. pb 3130-2 en gw. NEN EN ISO 15680
Minerale olie (GC) (C10 - C40)	W0215	LVI-GC-FID	Cf. pb 3110-5

Eurofins Analytico B.V.

Gildeweg 44-46
3771 NB Barneveld
P.O. Box 459
3770 AL Barneveld NL

Tel. +31 (0)34 242 63 00
Fax +31 (0)34 242 63 99
E-mail info-env@eurofins.nl
Site www.eurofins.nl

BNP Paribas S.A. 227 9245 25
VAT/BTW No. NL 8043.14.883.B01
KvK No. 09088623
IBAN: NL71BNPA0227924525
BIC: BNPANL2A

Eurofins Analytico B.V. is ISO 14001: 2004 gecertificeerd door TÜV en erkend door het Vlaamse Gewest (OVAM en Dep. LNE), het Brusselse Gewest (BIM), het Waalse Gewest (DGRNE-OWD) en door de overheden van Frankrijk en Luxemburg (MEV).

Toetsing volgens: Toepassen in oppervlaktewater (Bbk)

Towabo 4.0.400

Datum toetsing: 15-01-2014

Meetpunt: 72201sl (30-40)

Datum monstername: 15-11-2013

Tijd monstername: 0:00:00

Beheerder: ONBEKEND

X-coördinaat: 0

Y-coördinaat: 0

Maaiveld t.o.v. NAP (m): 0

Compartiment: Bodem/Sediment

Laag boven (cm): 0

Laag onder (cm): 0

Gebruikte standaardisatiemethode: Bbk

Gebruikte grootheid voor standaardisatie:

-als org.stofgehalte : 3,10 %

-als lutumgehalte : 70,90 %

Parameter	hoe.	eenheid	gemeten gehalte	gestand. gehalte	oordeel	melding	% oversch.
<i>METALEN</i>							
cadmium	dg	mg/kg	0,210	0,171	<=AW	-	-
anorganisch kwik	dg	mg/kg	0,064	0,043	<=AW	-	-
koper	dg	mg/kg	11,000	6,667	<=AW	-	-
nikkel	dg	mg/kg	24,000	10,383	<=AW	-	-
lood	dg	mg/kg	19,000	13,024	<=AW	-	-
zink	dg	mg/kg	99,000	51,842	<=AW	-	-
cobalt	dg	mg/kg	7,400	3,048	<=AW	-	-
molybdeen	dg	mg/kg <	1,500	1,050	<=AW	*	-
<i>PAK</i>							
som PAK 10 (VROM)	dg	mg/kg <	0,500	0,350	<=AW	*	-
<i>OVERIGE STOFFEN</i>							
minerale olie GC	dg	mg/kg	110,000	354,839	A		86,76
<i>PCB</i>							
PCB-28	dg	ug/kg <	1,000	2,258	A	*	50,54
PCB-52	dg	ug/kg <	1,000	2,258	A	*	12,90
PCB-101	dg	ug/kg <	1,000	2,258	A	*	50,54
PCB-118	dg	ug/kg <	1,000	2,258	<=AW	*	-
PCB-138	dg	ug/kg <	1,000	2,258	<=AW	*	-
PCB-153	dg	ug/kg <	1,000	2,258	<=AW	*	-
PCB-180	dg	ug/kg <	1,000	2,258	<=AW	*	-
som PCB 7	dg	ug/kg <	7,000	15,806	<=AW	*	-

Aantal getoetste parameters: 18

Eindoordeel: Klasse A

Meldingen:

* Indicatief toetsresultaat

Einde uitvoerverslag

Toetsing volgens: Verspreiden op aangrenzend perceel (Bbk) **Towabo 4.0.400**
Datum toetsing: 15-01-2014
Meetpunt: 72201sl (30-40)
Datum monsternamen: 15-11-2013 **Tijd monsternamen:** 0:00:00
Beheerder: ONBEKEND
X-coördinaat: 0 **Y-coördinaat:** 0
Maaiveld t.o.v. NAP (m): 0 **Compartiment:** Bodem/Sediment
Laag boven (cm): 0 **Laag onder (cm):** 0

Gebruikte standaardisatiemethode: PAF

Gebruikte grootte voor standaardisatie:

-als org.stofgehalte : 3,10 %
 -als lutumgehalte : 70,90 %

Parameter	hoe.	eenheid	gemeten gehalte	gestand. gehalte	oordeel	melding	% oversch.
<i>METALEN</i>							
cadmium	dg	mg/kg	0,210	0,171	Ja		-
cadmium	PAF	%	0,210	0,000	.		-
anorganisch kwik	PAF	%	0,064	0,000	.		-
koper	PAF	%	11,000	0,000	.		-
nikkel	PAF	%	24,000	0,000	.		-
lood	PAF	%	19,000	0,000	.		-
zink	PAF	%	99,000	0,000	.		-
barium	PAF	%	39,000	0,000	.		-
cobalt	PAF	%	7,400	0,000	.		-
molybdeen	PAF	%	< 1,500	0,000	.		-
<i>PAK</i>							
naftaleen	PAF	%	< 0,050	0,029	.		-
anthraceen	PAF	%	< 0,050	0,013	.		-
fenantreen	PAF	%	< 0,050	0,019	.		-
fluorantheen	PAF	%	< 0,050	0,002	.		-
benz(a)anthraceen	PAF	%	< 0,050	0,000	.		-
chryseen	PAF	%	< 0,050	0,001	.		-
benzo(k)fluorantheen	PAF	%	< 0,050	0,000	.		-
benzo(a)pyreen	PAF	%	< 0,050	0,003	.		-
benzo(ghi)peryleen	PAF	%	< 0,050	0,002	.		-
indenopyreen	PAF	%	< 0,050	0,007	.		-
<i>OVERIGE STOFFEN</i>							
minerale olie GC	dg	mg/kg	110,000	354,839	Ja		-
<i>PCB</i>							
PCB-28	PAF	%	< 0,001	0,000	.		-
PCB-52	PAF	%	< 0,001	0,000	.		-
PCB-101	PAF	%	< 0,001	0,000	.		-
PCB-118	PAF	%	< 0,001	0,000	.		-
PCB-138	PAF	%	< 0,001	0,000	.		-
PCB-153	PAF	%	< 0,001	0,000	.		-
PCB-180	PAF	%	< 0,001	0,000	.		-
<i>MEERSOORTEN POTENTIEEL AANGETASTE FRACTIE (msPAF)</i>							
msPAF metalen	PAF	%	-	0,000	Ja		-
msPAF org.verbindingen	PAF	%	-	1,691	Ja		-

Aantal parameters: 27

Eindoordeel: Verspreidbaar

Meldingen:

Er ontbreken enkele parameters in de somparameter msPAFmet

Er ontbreken enkele parameters in de somparameter msPAForg

Het gemeten gehalte voor de berekening van PAF-waarden wordt weergegeven in de eenheid mg/kg en hoedanigheid dg

Einde uitvoerverslag

Tabel 1: Aangetoonde gehalten in grond met beoordeling conform de Wet Bodembescherming

Toetsmonster		MMbgo1			MMog01		
Humus (% ds)		2,1			1,6		
Lutum (% ds)		24			27		
Datum van toetsing		15-1-2014			15-1-2014		
Monsterconclusie		Voldoet aan Achtergrondwaarde			Voldoet aan Achtergrondwaarde		
Monstermelding 1							
Monstermelding 2							
Monstermelding 3							
		Meetw	GSSD	Index	Meetw	GSSD	Index
METALEN							
Kobalt [Co]	mg/kg ds	6,2	6,4	-0,05	8,2	7,7	-0,04
Nikkel [Ni]	mg/kg ds	18	19	-0,25	26	25	-0,15
Koper [Cu]	mg/kg ds	6,5	7,6	-0,22	6,6	7,3	-0,22
Zink [Zn]	mg/kg ds	49	55	-0,15	56	59	-0,14
Molybdeen [Mo]	mg/kg ds	<1,5	<1,1	-0	<1,5	<1,1	-0
Cadmium [Cd]	mg/kg ds	<0,2	<0,2	-0,03	<0,2	<0,2	-0,03
Barium [Ba]	mg/kg ds	21	22 ⁽⁶⁾		30	28 ⁽⁶⁾	
Kwik [Hg]	mg/kg ds	<0,05	<0,04	-0	<0,05	<0,04	-0
Lood [Pb]	mg/kg ds	17	19	-0,06	15	16	-0,07
PAK							
Pak-totaal (10 van VROM) (0.7 facto)	mg/kg ds	<0,35			<0,35		
Naftaleen	mg/kg ds	<0,05	<0,04		<0,05	<0,04	
Anthraceen	mg/kg ds	<0,05	<0,04		<0,05	<0,04	
Fenantheen	mg/kg ds	<0,05	<0,04		<0,05	<0,04	
Fluorantheen	mg/kg ds	<0,05	<0,04		<0,05	<0,04	
Chryseen	mg/kg ds	<0,05	<0,04		<0,05	<0,04	
Benzo(a)anthraceen	mg/kg ds	<0,05	<0,04		<0,05	<0,04	
Benzo(a)pyreen	mg/kg ds	<0,05	<0,04		<0,05	<0,04	
Benzo(k)fluorantheen	mg/kg ds	<0,05	<0,04		<0,05	<0,04	
Indeno-(1,2,3-c,d)pyreen	mg/kg ds	<0,05	<0,04		<0,05	<0,04	
Benzo(g,h,i)peryleen	mg/kg ds	<0,05	<0,04		<0,05	<0,04	
PAK 10 VROM	mg/kg ds		<0,35	-0,03		<0,35	-0,03
GECHLOREERDE KOOLWATERSTOFFEN							
PCB (7) (som, 0.7 factor)	mg/kg ds	<0,0049			<0,0049		
PCB 28	mg/kg ds	<0,001	<0,003		<0,001	<0,004	
PCB 52	mg/kg ds	<0,001	<0,003		<0,001	<0,004	
PCB 101	mg/kg ds	<0,001	<0,003		<0,001	<0,004	
PCB 118	mg/kg ds	<0,001	<0,003		<0,001	<0,004	
PCB 138	mg/kg ds	<0,001	<0,003		<0,001	<0,004	
PCB 153	mg/kg ds	<0,001	<0,003		<0,001	<0,004	
PCB 180	mg/kg ds	<0,001	<0,003		<0,001	<0,004	
PCB (som 7)	mg/kg ds		<0,023	0		<0,025	0,01
OVERIGE (ORGANISCHE) VERBINDINGEN							
Minerale olie C10 - C12	mg/kg ds	<3	10 ⁽⁶⁾		3,1	15,5 ⁽⁶⁾	
Minerale olie C10 - C40	mg/kg ds	<35	<117	-0,02	<35	<123	-0,01
Minerale olie C12 - C16	mg/kg ds	<5	17 ⁽⁶⁾		<5	18 ⁽⁶⁾	
Minerale olie C16 - C21	mg/kg ds	<5	17 ⁽⁶⁾		<5	18 ⁽⁶⁾	
Minerale olie C21 - C30	mg/kg ds	<11	37 ⁽⁶⁾		<11	39 ⁽⁶⁾	
Minerale olie C30 - C35	mg/kg ds	<5	17 ⁽⁶⁾		<5	18 ⁽⁶⁾	
Minerale olie C35 - C40	mg/kg ds	<6	20 ⁽⁶⁾		<6	21 ⁽⁶⁾	
OVERIG							
Gloeirest	% (m/m) ds	96,2			96,5		
Droge stof	% m/m	78,6	78,6 ⁽⁶⁾		73,8	73,8 ⁽⁶⁾	

----- : Geen toetsnorm aanwezig

<	: kleiner dan de detectielimiet
8,88	: <= Achtergrondwaarde
8,88	: <= Interventiewaarde
8,88	: > Interventiewaarde
6	: Heeft geen normwaarde
#	: verhoogde rapportagegrens
GSSD	: Gestandaardiseerde meetwaarde
Index	: (GSSD - AW) / (I - AW)

Tabel 2: Normwaarden conform de Wet Bodembescherming

		AW	I
METALEN			
Cadmium [Cd]	mg/kg ds	0,6	13
Kobalt [Co]	mg/kg ds	15	190
Koper [Cu]	mg/kg ds	40	190
Kwik [Hg]	mg/kg ds	0,15	36
Lood [Pb]	mg/kg ds	50	530
Molybdeen [Mo]	mg/kg ds	1,5	190
Nikkel [Ni]	mg/kg ds	35	100
Zink [Zn]	mg/kg ds	140	720
PAK			
PAK 10 VROM	mg/kg ds	1,5	40
GECHLOREERDE KOOLWATERSTOFFEN			
PCB (som 7)	mg/kg ds	0,02	1
OVERIGE (ORGANISCHE) VERBINDINGEN			
Minerale olie C10 - C40	mg/kg ds	190	5000

Tabel 3: Aangetroffen gehalten in grondwater met beoordeling conform de Wet Bodembescherming

Watermonster		72201-1-1		
Datum		25-11-2013		
Filterdiepte (m -mv)		1,50 - 2,50		
Datum van toetsing		15-1-2014		
Monsterconclusie		Overschrijding Streefwaarde		
Monstermelding 1				
Monstermelding 2				
Monstermelding 3				
		Meetw	GSSD	Index
METALEN				
Kobalt [Co]	µg/l	<2	<1	-0,24
Nikkel [Ni]	µg/l	10	10	-0,08
Koper [Cu]	µg/l	3,9	3,9	-0,19
Zink [Zn]	µg/l	15	15	-0,07
Molybdeen [Mo]	µg/l	<2	<1	-0,01
Cadmium [Cd]	µg/l	<0,2	<0,1	-0,05
Barium [Ba]	µg/l	190	190	0,24
Kwik [Hg]	µg/l	<0,05	<0,04	-0,04
Lood [Pb]	µg/l	<2	<1	-0,23
AROMATISCHE VERBINDINGEN				
BTEX (som)	µg/l	<0,9	0,6 ⁽⁶⁾	
Xylenen (som, 0.7 factor)	µg/l	<0,21		
Benzeen	µg/l	<0,2	<0,1	-0
Ethylbenzeen	µg/l	<0,2	<0,1	-0,03
Tolueen	µg/l	<0,2	<0,1	-0,01
Xylenen (som)	µg/l		<0,21	0
meta-/para-Xyleen (som)	µg/l	<0,2	<0,1	
ortho-Xyleen	µg/l	<0,1	<0,1	
Styreen (Vinylbenzeen)	µg/l	<0,2	<0,1	-0,02
Som 16 Aromatische oplosmiddelen	µg/l		<0,77 ^(2,14)	
PAK				
Naftaleen	µg/l	<0,02	<0,01	0
PAK 10 VROM	-		<0,00020 ⁽¹¹⁾	
GECHLOREERDE KOOLWATERSTOFFEN				
1,3-Dichloorpropaan	µg/l	<0,2	<0,1	
1,1-Dichloorpropaan	µg/l	<0,2	<0,1	
1,2-Dichloorethenen (som, 0.7 facto)	µg/l	<0,14		
Dichloorpropanen (0,7 som, 1,1+1,2+)	µg/l	0,42		
Tribroommethaan (bromofom)	µg/l	<0,2	<0,1 ⁽¹⁴⁾	
Tetrachloormethaan (Tetra)	µg/l	<0,1	<0,1	0,01
1,1-Dichloorethaan	µg/l	<0,2	<0,1	-0,01
1,2-Dichloorethaan	µg/l	<0,2	<0,1	-0,02
1,2-Dichloorpropaan	µg/l	<0,2	<0,1	
1,1,1-Trichloorethaan	µg/l	<0,1	<0,1	0
1,1,2-Trichloorethaan	µg/l	<0,1	<0,1	0
Trichlooretheen (Tri)	µg/l	<0,2	<0,1	-0,05
Tetrachlooretheen (Per)	µg/l	<0,1	<0,1	0
Vinylchloride	µg/l	<0,1	<0,1	0,02
CKW (som)	µg/l	<1,6		
Dichloorpropaan	µg/l		<0,42	-0
cis + trans-1,2-Dichlooretheen	µg/l		<0,14	0,01
1,1-Dichlooretheen	µg/l	<0,1	<0,1	0,01
cis-1,2-Dichlooretheen	µg/l	<0,1	<0,1	
trans-1,2-Dichlooretheen	µg/l	<0,1	<0,1	

Watermonster		72201-1-1		
Datum		25-11-2013		
Filterdiepte (m -mv)		1,50 - 2,50		
Datum van toetsing		15-1-2014		
Monsterconclusie		Overschrijding Streefwaarde		
Dichloormethaan	µg/l	<0,2	<0,1	0
Trichloormethaan (Chloroform)	µg/l	<0,2	<0,1	-0,01
OVERIGE (ORGANISCHE) VERBINDINGEN				
Minerale olie C10 - C12	µg/l	5,9	5,9 ⁽⁶⁾	
Minerale olie C10 - C40	µg/l	<50	<35	-0,03
Minerale olie C12 - C16	µg/l	7,2	7,2 ⁽⁶⁾	
Minerale olie C16 - C21	µg/l	<8	6 ⁽⁶⁾	
Minerale olie C21 - C30	µg/l	<15	11 ⁽⁶⁾	
Minerale olie C30 - C35	µg/l	<8	6 ⁽⁶⁾	
Minerale olie C35 - C40	µg/l	<8	6 ⁽⁶⁾	

-----	: Geen toetsnorm aanwezig
<	: kleiner dan de detectielimiet
8,88	: <= Streefwaarde
8,88	: > Streefwaarde
8,88	: > Interventiewaarde
11	: Enkele parameters ontbreken in de berekening van de somfractie
14	: Streefwaarde ontbreekt zorgplicht van toepassing
2	: Enkele parameters ontbreken in de som
6	: Heeft geen normwaarde
#	: verhoogde rapportagegrens
GSSD	: Gestandaardiseerde meetwaarde
Index	: (GSSD - S) / (I - S)

Tabel 4: Normwaarden conform de Wet Bodembescherming

		S	S Diep	Indicatief	I
METALEN					
Barium [Ba]	µg/l	50	200		625
Cadmium [Cd]	µg/l	0,4	0,06		6
Kobalt [Co]	µg/l	20	0,7		100
Koper [Cu]	µg/l	15	1,3		75
Kwik [Hg]	µg/l	0,05	0,01		0,3
Lood [Pb]	µg/l	15	1,7		75
Molybdeen [Mo]	µg/l	5	3,6		300
Nikkel [Ni]	µg/l	15	2,1		75
Zink [Zn]	µg/l	65	24		800
AROMATISCHE VERBINDINGEN					
Benzeen	µg/l	0,2			30
Ethylbenzeen	µg/l	4			150
Styreen (Vinylbenzeen)	µg/l	6			300
Tolueen	µg/l	7			1000
Xylenen (som)	µg/l	0,2			70
Som 16 Aromatische oplosmiddelen	µg/l			150	
PAK					
Naftaleen	µg/l	0,01			70
GECHLOREERDE KOOLWATERSTOFFEN					
1,1,1-Trichloorethaan	µg/l	0,01			300
1,1,2-Trichloorethaan	µg/l	0,01			130
1,1-Dichloorethaan	µg/l	7			900

		S	S Diep	Indicatief	I
1,2-Dichloorethaan	µg/l	7			400
Tetrachlooretheen (Per)	µg/l	0,01			40
Tetrachloormethaan (Tetra)	µg/l	0,01			10
Tribroommethaan (bromoform)	µg/l				630
Trichlooretheen (Tri)	µg/l	24			500
Vinylchloride	µg/l	0,01			5
1,1-Dichlooretheen	µg/l	0,01			10
Dichloormethaan	µg/l	0,01			1000
Dichloorpropaan	µg/l	0,8			80
Trichloormethaan (Chloroform)	µg/l	6			400
cis + trans-1,2-Dichlooretheen	µg/l	0,01			20
OVERIGE (ORGANISCHE) VERBINDINGEN					
Minerale olie C10 - C40	µg/l	50			600

Toetsingskader

WET BODEMBESCHERMING

Toetsing van de analyseresultaten van grond- en grondwater heeft plaatsgevonden aan de hand van het toetsingskader zoals gedefinieerd in de bijlage 1 van de Circulaire bodemsanering van 1 juli 2013. Onderstaande toetswaarden worden gehanteerd om de mate van bodemverontreiniging weer te geven. De toetswaarden zijn gebaseerd op humaan-toxicologische en ecotoxicologische uitgangspunten (RIVM studies) en beleidsmatige overwegingen (NOBO rapport).

§ Interventiewaarden (I)

De interventiewaarden bodemsanering geven het concentratieniveau voor verontreinigingen in grond en grondwater aan waarboven ernstige vermindering of dreigende vermindering optreedt van de functionele eigenschappen die de bodem heeft voor mens, plant en dier. Bij gehalten boven de interventiewaarde is mogelijk sprake van (een geval van) ernstige verontreiniging en is er mogelijk een saneringsnoodzaak.

§ Streefwaarden grondwater (S)

De streefwaarden gelden als referentiewaarden en hebben betrekking op de in de natuur voorkomende achtergrondwaarden in het grondwater of op detectiegrenzen bij stoffen die niet in natuurlijk milieu voorkomen.

§ Achtergrondwaarden grond (AW2000)

De achtergrondwaarden gelden als referentiewaarden waar relatief onbelaste gebieden (natuur en landbouwgebieden) voor 95 % aan voldoen. Grond die aan de AW2000 voldoet is blijvend geschikt voor alle bodemfuncties (waaronder moestuin, natuur en landbouw).

§ Tussenwaarde ($\frac{1}{2}$ (AW2000+I)) resp. ($\frac{1}{2}$ (S+I))

De tussenwaarde is een grens die aan geeft dat er een nader onderzoek noodzakelijk is.

De gemeten gehalten voor grond zijn voor het lutum en organische stof percentage gecorrigeerd naar de standaardbodem met 25% lutum en 10% organische stof. Hierna is getoetst aan de hierboven genoemde toetswaarden.

BESLUIT BODEMKWALITEIT

Op toepassing van grond en baggerspecie (op of in de landbodem en in oppervlaktewater en verspreiding van baggerspecie in oppervlaktewater) is het Besluit bodemkwaliteit van toepassing. Daarin kunnen lokale (water)bodembeheerders kiezen tussen generiek en gebiedspecifiek beleid of het overgangsbeleid.

Gebiedspecifiek beleid

Met het gebiedspecifiek beleid kunnen lokale landbodem en waterkwaliteitsbeheerders zelf bodemkwaliteitsnormen vaststellen. Als randvoorwaarden geldt dat sprake moet zijn van stand-still op gebiedsniveau. De normen in het gebiedspecifieke kader worden lokale Maximale waarden genoemd.

Generiek beleid

Binnen het generieke (landelijke) beleid is het toetsingskader gebaseerd op een klassenindeling voor kwaliteit en functie. Uitgangspunt bij toepassing van grond en baggerspecie binnen het generieke kader is, dat de kwaliteit moet aansluiten bij de functie van de bodem en dat de lokale (water)bodemkwaliteit op klasse niveau niet mag verslechteren en waar mogelijk verbetert. Het toetsingskader is vastgelegd in de Regeling Bodemkwaliteit van 2007 (en de daarop volgende wijzigingen in april 2009, november 2010, januari 2013 en juli 2013).

Landbodem

- § Binnen het generieke kader zijn voor toepassing op landbodem twee functieklassen onderscheiden waar verruimde kwaliteitsnormen van toepassing zijn: Wonen en Industrie.
- § De indeling van de kwaliteit van toe te passen partijen grond is als volgt:
- § Vrij toepasbaar. Een partij grond is vrij toepasbaar wanneer deze voldoet aan de achtergrondwaarden. Bij toetsing aan de achtergrondwaarden wordt echter wel een versoepelende toetsingsregel toegepast:
De kwaliteit van de grond of baggerspecie overschrijdt niet de achtergrondwaarden als bij meting van 7-16 parameters het rekenkundig gemiddelde gehalten van maximaal 2 stoffen verhoogd zijn ten opzichte van de achtergrondwaarden.
- § Bodemkwaliteitsklasse wonen. Een partij grond voldoet aan de bodemkwaliteitsklasse wonen indien deze de maximale waarden van bodemkwaliteitsklasse wonen niet overschrijdt.
- § Bodemkwaliteitsklasse industrie. Een partij grond voldoet aan de bodemkwaliteitsklasse industrie indien deze de maximale waarden van bodemkwaliteitsklasse industrie niet overschrijdt.
- § Niet toepasbaar. Een partij grond is niet toepasbaar wanneer deze niet voldoet aan de maximale waarden van bodemfunctieklasse industrie.

Waterbodem

In het generieke toetsingskader wordt de kwaliteit van bodem onder oppervlaktewater uitgedrukt in "voldoet aan de achtergrondwaarden" of kwaliteitsklasse A of B:

- § Achtergrondwaarden. Een partij grond of baggerspecie is vrij toepasbaar wanneer deze voldoet aan de achtergrondwaarden. Bij toetsing aan de achtergrondwaarden wordt echter wel een versoepelende toetsingsregel toegepast:
De kwaliteit van de grond of baggerspecie overschrijdt niet de achtergrondwaarden als bij meting van 7-16 parameters het rekenkundig gemiddelde gehalten van maximaal 2 stoffen verhoogd zijn ten opzichte van de achtergrondwaarden.
- § Kwaliteitsklasse A. Er is sprake van kwaliteitsklasse A indien de rekenkundige gemiddelden van de gehalten van de gemeten stoffen in de bodem of in de bodemkwaliteitszone de achtergrondwaarden overschrijden, maar niet de maximale waarden voor kwaliteitsklasse A.
- § Kwaliteitsklasse B. Er is sprake van kwaliteitsklasse B indien de rekenkundige gemiddelden van de gehalten van de gemeten stoffen in de bodem of in de bodemkwaliteitszone de maximale waarden voor kwaliteitsklasse A overschrijden, maar niet de maximale waarden voor kwaliteitsklasse B.



Maximale waarden conform Besluit bodemkwaliteit
Achtergrond- en interventiewaarden landbodem conform Wet Bodembescherming (Wbb)
Circulaire per 1 juli 2013

Oprichtgever:
 Projectnaam:
 Projectnummer:

Organische stof / humus (%)	10,0	10< humus<30, rekenwaarde:	10,0	% <i>geldt voor PAK</i>
		2< humus< 30, rekenwaarde:	10,0	% <i>geldt voor overige org. verbindingen</i>
		humus > 2, rekenwaarde:	10,0	% <i>geldt voor zware metalen</i>
Lutum (%)	25,0	lutum > 2, rekenwaarde:	25,0	% <i>geldt voor zware metalen</i>

Datum:
27-nov-13

	Achtergrond- en interventiewaarden Wbb (gehalten in mg/kg d.s.)			Achtergrond en maximale waarden voor grond en baggerspecie uit Besluit bodemkwaliteit (gehalten in mg/kg d.s.)					
	Achtergrondwaarde AW	Tussenwaarde landbodem ½(AW+I)	Interventiewaarde landbodem I	toepassen op of in de bodem			grootschalige toepassingen op of in de bodem		toetsingsregel achtergrondwaarden <2xAW en <max.waarde klasse wonen
				maximale altijd toepasbaar	waarde klasse wonen	maximale waarde klasse industrie	maximale waarde	emissie toetswaarden	
<u>Metalen</u>									
barium	190	555	920	190	550	920	4,1	413	380
cadmium	0,60	6,8	13,0	0,60	1,20	4,3	0,051	4,3	1,20
kobalt	15,0	103	190	15,0	35,0	190	0,240	130	30,0
koper	40	115	190	40	54	190	1,00	113	54
kwik	0,15	18	36	0,15	0,83	4,8	0,49	4,8	0,30
lood	50	290	530	50	210	530	15,0	308	100
molybdeen	1,5	96	190	1,5	88	190	0,48	105	3,0
nikkel	35	68	100	35	39	100	0,210	100	70
zink	140	430	720	140	200	720	2,10	430	200
<u>Polycyclische aromatische koolwaterstoffen (PAK)</u>									
PAK (som 10)	1,5	21	40	1,5	6,8	40			3,0
<u>Gechloroerde koolwaterstoffen</u>									
polychloorbifenylen (PCB's)									
PCB's (som 7, incl. PCB 118)	0,0200	0,51	1,00	0,0200	0,0200	0,50			0,0400
<u>Overige stoffen</u>									
minerale olie	190	2595	5000	190	190	500			190

indicatieve interventiewaarden zijn schuin weergegeven

Streef-, achtergrond- en interventiewaarden grond en grondwater conform Wet Bodembescherming (Wbb), Circulaire per 1 juli 2013



Datum:
27-nov-13

Opdrachtgever:
Projectnaam:
Projectnummer:

Organische stof / humus (%)	10,0	10 < humus < 30, rekenwaarde:	10,0	% geldt voor PAK
		2 < humus < 30, rekenwaarde:	10,0	% geldt voor overige org. verbindingen
		humus > 2, rekenwaarde:	10,0	% geldt voor zware metalen
Lutum (%)	25,0	lutum > 2, rekenwaarde:	25,0	% geldt voor zware metalen

	Achtergrond- en interventiewaarden Wbb			streef- en interventiewaarden Wbb ondiep grondwater (<10 m-mv)		
	Achtergrondwaarde grond AW	Tussenwaarde grond ½(AW+I)	Interventiewaarde grond I	Achtergrondwaarde grondwater S	Tussenwaarde grondwater ½(S+I)	Interventiewaarde grondwater I
	mg/kg ds			µg/l		
<u>Metalen</u>						
barium	190	555	920	50	338	625
cadmium	0,60	6,8	13,0	0,40	3,2	6,0
kobalt	15,0	103	190	20	60	100
koper	40	115	190	15	45	75
kwik	0,15	18	36	0,050	0,18	0,30
lood	50	290	530	15	45	75
molybdeen	1,5	96	190	5,0	153	300
nikkel	35	68	100	15	45	75
zink	140	430	720	65	433	800
<u>Aromatische stoffen</u>						
benzeen	0,200	0,65	1,10	0,20	15	30
tolueen	0,200	16,1	32,0	7,0	504	1.000
ethylbenzeen	0,200	55	110	4,0	77	150
xylenen (som o-, m-, p-xyleen)	0,450	8,7	17,0	0,20	35	70
styreen (vinylbenzeen)	0,250	43,1	86	6,0	153	300
naftaleen	-	-	-	0,010	35	70
<u>Polycyclische aromatische koolwaterstoffen (PAK)</u>						
PAK (som 10)	1,5	21	40	-	-	-
<u>Gechloroerde koolwaterstoffen</u>						
<u>polychloorbifenylen (PCB's)</u>						
PCB's (som 7, incl. PCB 118)	0,0200	0,51	1,00	0,010	0,010	0,010
<u>Overige stoffen</u>						
minerale olie	190	2.595	5.000	50	325	600

indicatieve interventiewaarden zijn schuin weergegeven
FILENET ID

Kwaliteitsborging

De genoemde werkzaamheden zijn uitgevoerd in overeenstemming met de regelgeving die bekend is onder de naam Kwalibo (=kwaliteitsborging in het bodembeheer). ARCADIS Nederland B.V., vestiging Assen en uitvoerend Veldwerkbureau Poelsema zijn gecertificeerd en erkend voor de genoemde werkzaamheden. Dit houdt in dat:





- § de werkzaamheden conform BRL SIKB 2000 en VKB-protocol 2001, 2002 en 2003 zijn uitgevoerd door een gecertificeerd en erkend bedrijf. Dit rapport draagt daarom het keurmerk 'kwaliteitswaarborg bodembeheer SIKB'.
- § de veldwerkzaamheden zijn uitgevoerd door erkende medewerkers;
- § de grond- en grondwatermonsters zijn (voor)behandeld middels de AS3000 methode in het door de Raad voor de Accreditatie erkende laboratorium Eurofins Analytico te Barneveld.



Conform de eisen uit de BRL SIKB 2000 melden wij het volgende:

- § De werkzaamheden waarop deze rapportage betrekking heeft, zijn conform BRL SIKB 2000 getoetst op partijdigheid. Daarom vermelden wij dat de uitvoerder van het veldwerk voor milieuhygiënisch bodemonderzoek een ander is dan de eigenaar van het terrein waarop het veldwerk betrekking heeft.

Colofon / Verantwoording uitvoering veldwerkzaamheden (BRL 2000)

Colofon					
Uitvoering:	Poelsema Veldwerkbureau De Kampen 19 8325 DD Vollenhove Tel: 0527-242000 Fax: 0527-241730 www.poelsemaveldwerk.nl e-mail: info@poelsemaveldwerk.nl				
Opdrachtgever:	ARCADIS Nederland BV				
Projectnaam:	TenneT 380 KV Noord-West				
Projectnummer:	B02032.000377, mastlocatie 722				
Verantwoording					
	<i>VKB Protocol</i>	<i>Naam veldwerker</i>	<i>(start)datum</i>	<i>Paraaf</i>	
Verklaring werkzaamheden uitgevoerd in onafhankelijkheid van de opdrachtgever en conform de eisen van de BRL 2000 en onderliggende protocollen	2001	J. Uitham	11-11-2013		
	2002	J. Uitham	25-11-2013		
	2003	J. Uitham	11-11-2013		
	2018				
	<i>VKB Protocol</i>	<i>Omschrijving afwijking</i>			
Afgeweken van BRL 2000	2001	-			
	2002	-			
	2003	-			
	2018				

- *VKB P-2001: plaatsen van handboringen en peilbuizen, maken van boorbeschrijvingen, nemen van grondmonsters en waterpassen*
- *VKB P-2002: nemen van grondwatermonsters*
- *VKB P-2003: veldwerk bij milieuhygiënisch waterbodemonderzoek*
- *VKB P-2018: locatie-inspectie en monsterneming van asbest in bodem*

6 Archeologisch onderzoek

Verantwoording

Titel: Archeologisch onderzoek: Project: Noord – West 380 kV
Deelgebied: 1
Mastnummer: 722

Projectnummer: B02032.000377.001

Referentienummer: T206878

Revisie: 1.0

Datum: 18 december 2014

Auteur(s): W.A. Ytsma (ARCADIS) & E. Goossens (RAAP)

Gecontroleerd door: D.G. Bedeaux (ARCADIS)

Goedgekeurd door: J. Assink



Paraaf goedgekeurd:

Contact: TenneT380kVnw@ARCADIS.nl

Bevoegd gezag: Gemeente Loppersum
Contactpersoon: T. Swijghuizen

Aanleiding: Bodemverstorende werkzaamheden mast 722

Archeoregio: Fries-Gronings kleigebied

AMK-terrein: Niet van toepassing

Archis2: 53945

Documentatie (beheer en plaats): ARCADIS & RAAP Archeologisch Adviesbureau, regio Noord en Oost

INHOUDSOPGAVE

Samenvatting

6.1 Inleiding

6.2 Bureauonderzoek

6.3 Veldonderzoek

6.4 Conclusies en aanbevelingen

Literatuur en bronnen

6.5 Bijlagen H6

Bijlage 6-1: Ligging onderzoeksgebied op topografische ondergrond met archeologische gegevens.

Bijlage 6-2: Ligging onderzoeksgebied op de archeologische verwachtingskaart en beleidsadvieskaart gemeente Loppersum.

Bijlage 6.3: Ligging boorpunten veldonderzoek.

Samenvatting

Volgens ARCHIS bevinden zich in het onderzoeksgebied geen bekende archeologische resten. Er komen geen historische elementen voor.

Op basis van het bureauonderzoek wordt aan het plangebied een hoge archeologische verwachting toegekend. De verwachting geldt voor de periode IJzertijd tot en met Late Middeleeuwen.

Op basis van het bureauonderzoek en cultuurtechnische en milieuhygiënische booronderzoek wordt aanvullend onderzoek geadviseerd in de vorm van een karterend booronderzoek. Dit onderzoek dient te worden uitgevoerd volgens de onder paragraaf 6.2.6 beschreven onderzoeksopzet.

6.1 Inleiding

6.1.1 Aanleiding en beleidskader

Binnen het geheel van de vergunningaanvragen is ook archeologisch vooronderzoek verplicht gesteld. Dit omdat bij graafwerkzaamheden ten behoeve van de funderingen van de nieuwe bi-pole masten mogelijk behoudenswaardige aanwezige archeologische resten beschadigd of zelfs vernietigd kunnen worden. Daartoe is er in eerste instantie een bureauonderzoek uitgevoerd om tot een gespecificeerde archeologische verwachting voor het plangebied te komen. Ter toetsing hiervan zijn vervolgens verkennende boringen verricht.

De Wet op de archeologische monumentenzorg (Wamz) is 1 september 2007 in werking getreden. Hiermee zijn de uitgangspunten van het Europese Verdrag van Malta binnen de Nederlandse wetgeving geïmplementeerd. Het belangrijkste uitgangspunt van de nieuwe wet is om archeologische resten in de ondergrond (ter plekke) te behouden, omdat de bodem nu eenmaal de beste conserveringsomgeving is (behoud in-situ).

Het onderzoek is uitgevoerd volgens de normen van de archeologische beroepsgroep (zie artikel 24 van het Besluit archeologische monumentenzorg). De Kwaliteitsnorm Nederlandse Archeologie (KNA, versie 3.2), beheerd door de Stichting Infrastructuur Kwaliteitsborging Bodembeheer (SIKB; www.sikb.nl), geldt in de praktijk als richtlijn. Deze is aangevuld met door de diverse overheden geldende richtlijnen voor archeologisch onderzoek.

6.2 Bureauonderzoek

6.2.1 Doelstelling

In het voortraject is door Archeologic een Achtergronddocument Archeologie MER Noord-West 380 kV opgesteld. Hierin zijn onder meer het initiatief en de verschillende alternatieven nader beschreven en zijn de alternatieven met elkaar vergeleken op milieueffecten wat betreft archeologie. Daarnaast is door The Missing Link een Archeologieplan Noord-West 380 kV opgesteld. Dit archeologieplan geeft informatie voor het inpassingsplan en het aanvragen van eventuele vergunningen. In opdracht van ARCADIS heeft RAAP Archeologisch Adviesbureau in oktober 2012 in het kader van de archeologische monumentenzorg een archeologisch bureauonderzoek uitgevoerd conform het PvE. Dit bureauonderzoek betreft een detaillering van deze onderzoeken op mastniveau.

Het onderzoek dient te worden uitgevoerd omdat realisatie van de plannen kan leiden tot aantasting of vernietiging van (mogelijk) aanwezige behoudenswaardige archeologische resten. Het doel van het bureauonderzoek is het verwerven van informatie, aan de hand van bestaande bronnen, over bekende of verwachte archeologische waarden in, of in de nabije omgeving van, het onderzoeksgebied, om daarmee vast te stellen of er behoudenswaardige archeologische resten aanwezig zijn die (mogelijk) bedreigd worden door de geplande inrichting. Verder dient het bureauonderzoek inzicht te geven in de aard van mogelijk aanwezige behoudenswaardige archeologische resten én de fysieke kenmerken om deze effectief op te sporen, of verder te waarderen. Het archeologisch bureau onderzoek is gebaseerd op VKA 2.0. Voor het kaartmateriaal is dan ook gebruik gemaakt van VKA 2.0. Deze is ouder dan de voor deze mast geldende VKA maar wel representatief. De cultuurtechnische en milieuhygiënische boringen worden tevens door ARCADIS beoordeeld.

6.2.2 Geomorfologie en bodem

Geomorfologie volgens geomorfologische kaart:

Geomorfologiecode: 2M35

Geomorfologieomschrijving: Vlake van getij-afzettingen

Bodem volgens bodemkaart:

Bodemcode: Mn25C-V*

Bodemomschrijving: Kalkarme poldervaaggronden; zware zavel, profielverloop 5

6.2.3 Archeologie

Bekende archeologische resten (ARCHIS)

Volgens ARCHIS bevinden zich in het onderzoeksgebied geen bekende archeologische resten.

Bekende archeologische gegevens uit andere bronnen

De kadastrale minuut uit circa 1832 bevat geen concrete aanwijzingen voor de aanwezigheid van archeologische resten in het onderzoeksgebied.

Voorgaand archeologisch onderzoek (ARCHIS)

In het onderzoeksgebied is niet eerder archeologisch onderzoek uitgevoerd.

In het plangebied is niet eerder archeologisch onderzoek uitgevoerd.

6.2.4 Archeologische verwachting volgens bekende bronnen

Op de archeologische verwachtingskaart en beleidsadvieskaart gemeente Loppersum geldt voor het plangebied de verwachting: middelhoog/hoog. Daarmee geldt een onderzoeksplicht.

6.2.5 Gespecificeerde archeologische verwachting

Op basis van het voorkomen van vlakte van getij-afzettingen geldt in het plangebied een hoge archeologische verwachting voor resten uit de periode IJzertijd tot en met Late Middeleeuwen. Voor de periode van de landbouwers bestaat de kans op het voorkomen van nederzettingen, bestaande uit resten van bijvoorbeeld woongebouwen, bijgebouwen, (percelerings)greppels en afval/waterput(ten).

Als prospectiekenmerken van de eventueel aanwezige archeologische resten kunnen worden benoemd:

- Een aaneengesloten archeologische laag, gekenmerkt door een afwijkende kleur ten opzichte van de eronder en erboven liggende laag;
- De aanwezigheid van mogelijk antropogene objecten als houtskool, verbrande klei/leem, bot, steen en artefacten (voornamelijk aardewerk en vuursteen) in een matig tot hoge dichtheid (> 40 vondsten groter dan 4 mm per m²) en fosfaat;
- De veronderstelde ligging van de archeologische laag bevindt zich naar verwachting in het klei/veenpakket.

6.2.6 Onderzoeksvoorstel vervolgonderzoek

Op basis van het bureauonderzoek wordt allereerst geadviseerd een veldtoets uit te voeren. Hiertoe wordt gebruik gemaakt van resultaten van de cultuurtechnische boringen. Indien uit de veldtoets blijkt dat de verwachte archeologische laag intact is wordt op grond van de gespecificeerde verwachting de volgende onderzoeksmethode opgesteld (SIKB, 2007; Tol, e.a., 2004):

- Een booronderzoek bestaande uit vijf boringen geplaatst in een driehoeksgrid van 13 x 15 m.
- Boortype: bij zandbodems een Edelmanboor met een diameter van 15 cm. In het geval van kleibodems een Edelmanboor met een diameter van 12 cm en/of een gutsboor met een diameter van 3 cm.
- Waarnemingsmethode: bij zandbodems droog zeven (maaswijdte van 4 mm); analyse van zeefresidu met het blote oog; bij kleibodems snijden met boormes/ brokkelen.
- Boordiepte: tot 30 cm in de C-horizont van de top van de (pleistocene) ondergrond (indien aanwezig) of maximaal 3 m -mv.

6.3 *Veldonderzoek*

6.3.1 Werkwijze

Op deze mastlocatie zijn cultuurtechnische en milieuhygiënische boringen uitgevoerd waarbij het profiel bodemkundig is beschreven. Deze bodemprofielen zijn geïnterpreteerd door een archeoloog om te bepalen of aanvullend karterend onderzoek noodzakelijk is.

6.3.2 Resultaten

Uit de boringen (nr. 72201 t/m 72208) blijkt dat de bodem intact is. In de bodem is het verwachte kleipakket aanwezig.

6.3.3 Consequenties van de voorgenomen ingrepen

Omdat de bodemverstorende werkzaamheden tot 3 meter –mv gaan plaats vinden, kunnen eventueel aanwezige archeologische waarden worden verstoord.

6.4 *Conclusies en aanbevelingen*

6.4.1 Conclusies

De verwachting uit het bureauonderzoek dat zich in het plangebied een vlakte van getij-afzettingen bevindt is tijdens het verkennende booronderzoek bevestigd. De hoge archeologische verwachting blijft daarom gehandhaafd.

6.4.2 Aanbevelingen

Op basis van bovenstaande conclusies wordt aanbevolen archeologisch vervolgonderzoek in de vorm van een karterend booronderzoek uit te voeren. Dit onderzoek dient te worden uitgevoerd volgens de onder paragraaf 6.2.6 beschreven onderzoeksopzet.

Voordat het vervolgonderzoek kan worden uitgevoerd dient dit advies door het bevoegd gezag te worden bekrachtigd.

Literatuur en bronnen

Beek, J.L. van & P.C. Vos (Deltares), 2008. Regio Noord-Groningen, gemeenten De Marne, Winsum, Bedum, Ten Boer, Loppersum, Eemsum, Appingedam en Delfzijl: archeologische verwachtingskaart en beleidsadvieskaart. RAAP-rapport 1732

Eijk, van, C. & J.A. de Jong, 2010 (concept): Achtergrondrapport archeologie MER Noord-West 380 kV, ArcheoLogicrapport 118, Woerden.

Hornikx, S. en C. van Eijk 2011: Onderzoeksstrategie en eisen voor het archeologisch inventariserend booronderzoek binnen het VKA, Noord-West 380 kV, TML-Notitie 378, Woerden.

Jong, J. de, Archeologieplan Noord-West 380 kV. 2012 (concept) kaartmateriaal. The Missing Link rapport TML 212. Project 1402. Woerden.

www.archis.nl

www.dinoloket.nl

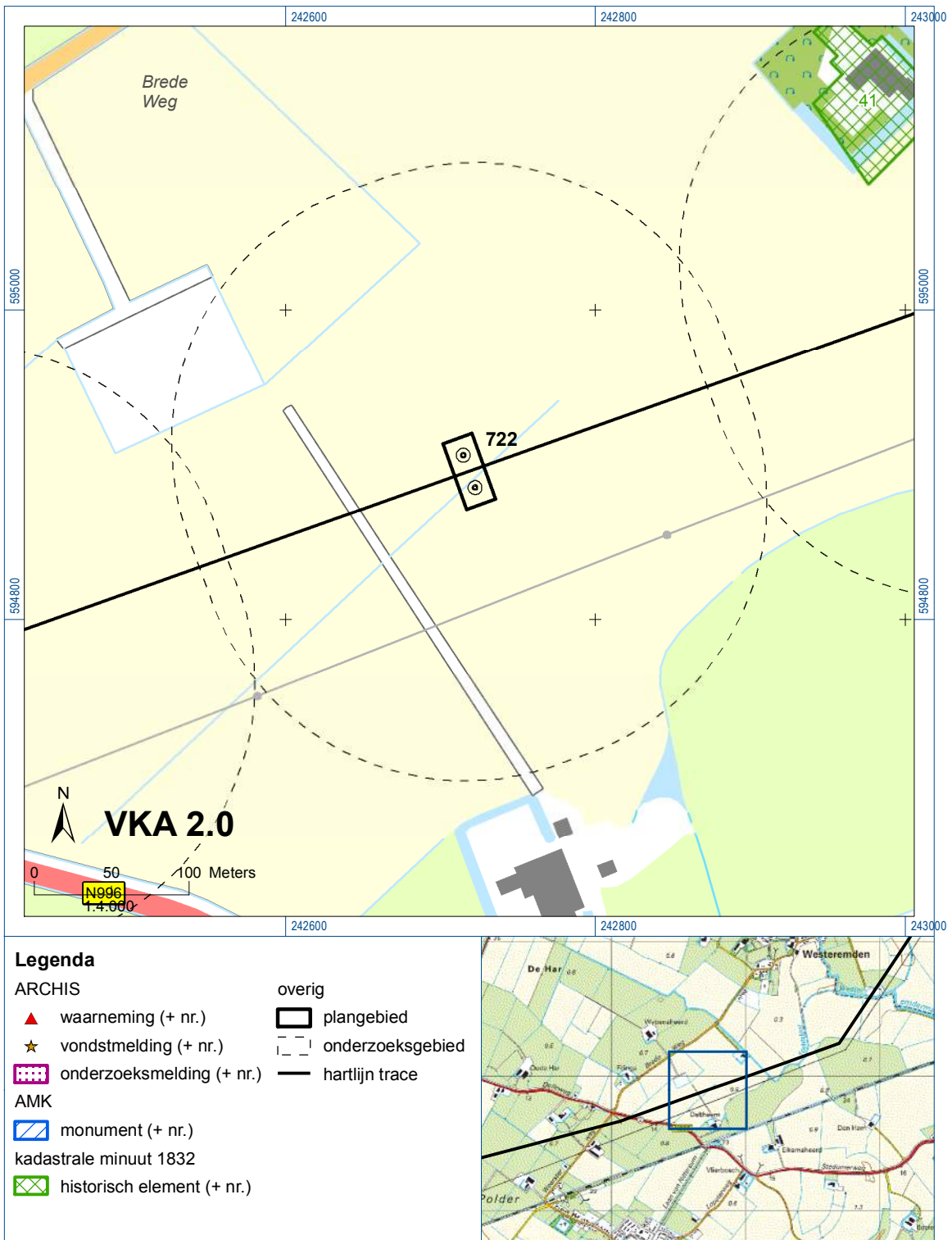
www.watwaswaar.nl

6.5 *Bijlagen H6*

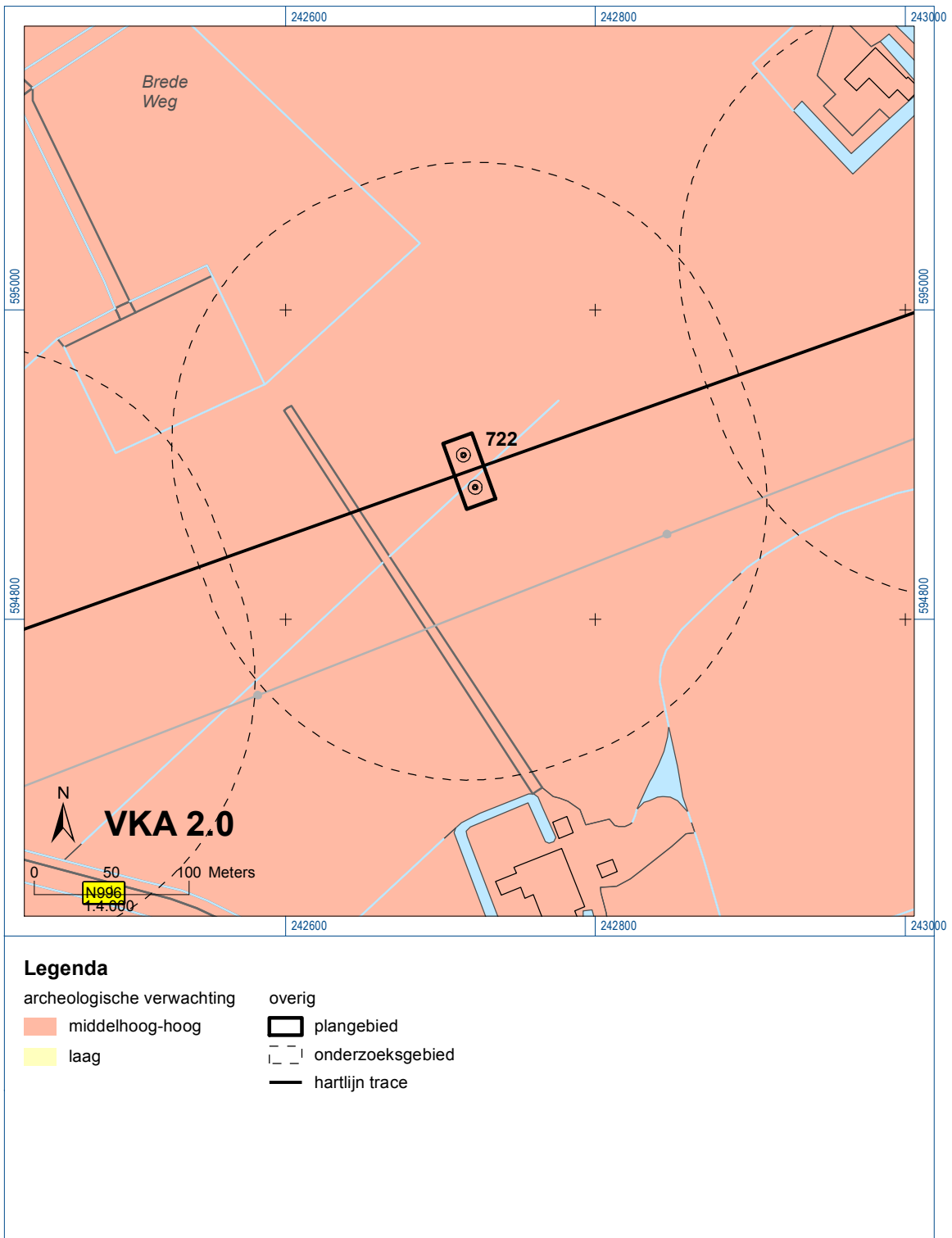
Bijlage 6-1: Ligging onderzoeksgebied op topografische ondergrond met archeologische gegevens.

Bijlage 6-2: Ligging onderzoeksgebied op de archeologische verwachtingskaart en beleidsadvieskaart gemeente Loppersum.

Bijlage 6.3: Ligging boorpunten veldonderzoek.



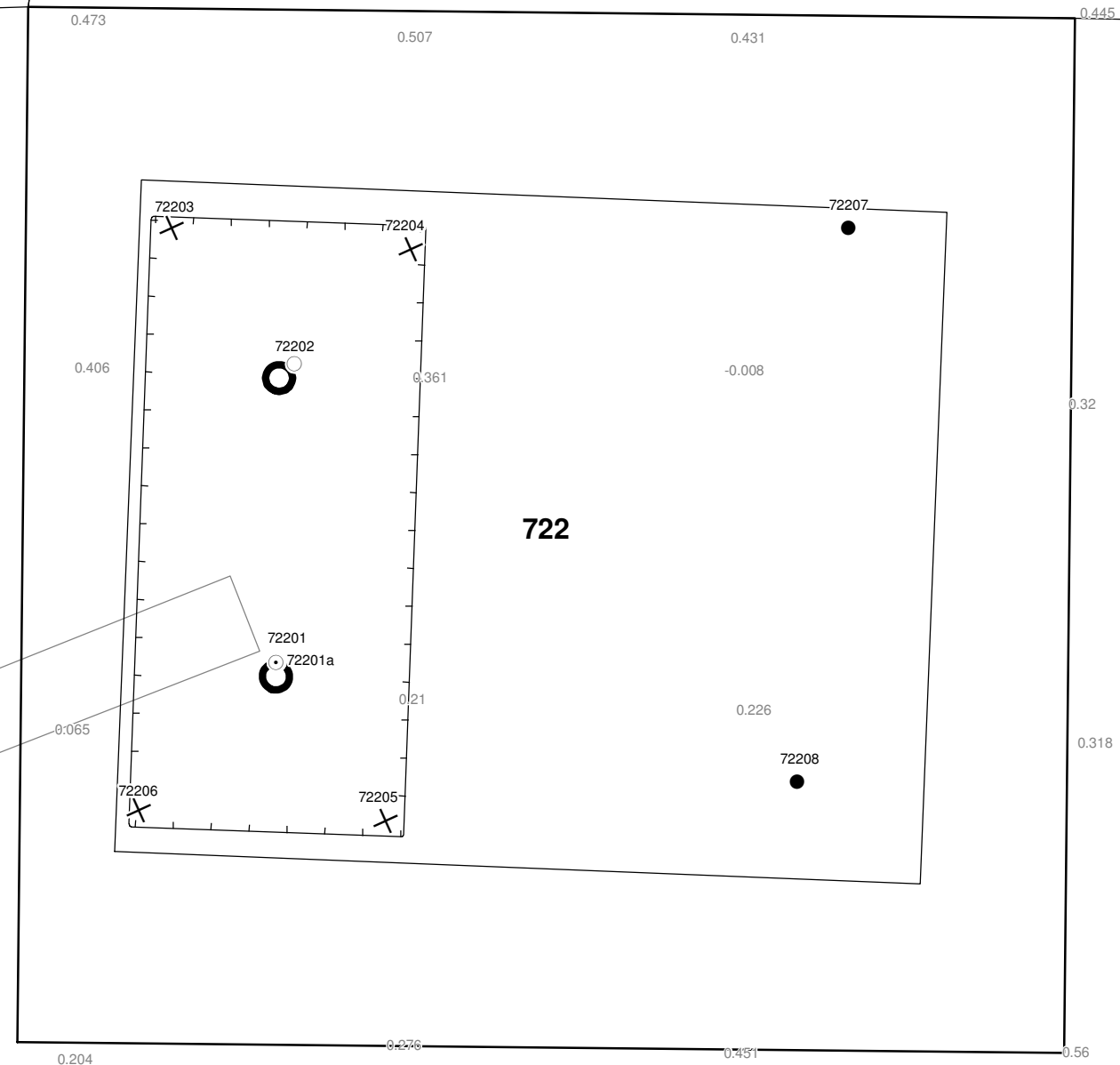
Bijlage 6-1: Ligging onderzoeksgebied op topografische ondergrond met archeologische gegevens.










Bijlage 6-2: Ligging onderzoeksgebied op de archeologische verwachtingskaart.

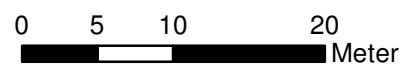


721



Verklaring

-  Werkterrein +bouwweg
-  Bouwput
-  Masten
-  Locatie boring tot 0,50 m-mv
-  Locatie boring tot 1,20 m-mv
-  Locatie boring tot 4,00 m-mv
-  Locatie boring + peilbuis



Locatie VKA versie 2.5
Bouwweg VKA versie 2.5.1

TITEL		ARCHEOLOGIE KAART MAST :		722	
		Noord - West 380 kV			
STATUS	GETEKEN DOOR	AFD.	PAR.	OPDRACHTGEVER	
	T. Cornea			TenneT	
	GECONTROLEERD DOOR	AFD.	PAR.	OMSCHRIJVING WIJZIGING	GETEKEND BIJ
	E. Aldershof				ARCADIS
	VOOR AKKOORD	AFD.	PAR.	SCHAAL	DATUM 1e UITGAVE
	M. van Driel			1:500	03.04.2014
				DATUM WIJZIGING	
VAKGEBIED	TEK. SOORT	PROJECT NR.	FORMAT	NUMMER	WLIZ NR.
			A3	Mast nr. 722	1

7 Explosievenonderzoek

7.1 Inleiding

Op 27 september 2012 is door Leemans Speciaalwerken in opdracht van ARCADIS het rapport van vooronderzoek aan TenneT TSO B.V. Het betreft het vooronderzoek naar conventionele explosieven uit de tweede wereldoorlog in de gemeenten Bedum, Delfzijl, Eemsum, Groningen, Loppersum, Winsum en Zuidhorn (kenmerk *Vooronderzoek S2012.002 – deel 1*).

7.2 Uitvoering

Voor een beschrijving van de uitvoering verwijzen wij naar bovengenoemd rapport.

7.3 Resultaten

Uit het vooronderzoek blijkt, dat de onderzoekslocatie niet verdacht is voor explosieven. Zie het achtergronddocument voor nadere informatie.

Bijlagen

Geen

ALGEMEEN VOORBLAD

Project: Noord – West 380 kV
Deelgebied: 1
Mastenboek: locatie VKA 2.5/ bouwweg VKA 2.5.1
Mastnummer: 723
x-coördinaat (rd-stelsel) [m]: 243027
y-coördinaat (rd-stelsel) [m]: 595005

Gemeente: Loppersum

Datum: 18 december 2014

Versie: 1.0

Organisatie: ARCADIS



Regionale ligging mast 723

Verantwoording

Project: Noord – West 380 kV
Deelgebied: 1
Mastnummer: 723

Projectnummer: B.02032.000377.001

Referentienummer: T206878

Revisie: 1.0

Datum: 18 december 2014

Opdrachtgever : TenneT

Uitvoerder: ARCADIS

Auteur(s):

Onderzoek:

Edwin Aldershof	Algemeen
Menno Rakhorst	Geohydrologie
Maria de Lange	Milieuhygiëne
Wouter Ytsma	Archeologie

Gecontroleerd door: I. Benjamins

Paraaf gecontroleerd:



Goedgekeurd door: J. Assink

Paraaf goedgekeurd:



Contact: TenneT380kVnw@ARCADIS.nl

INHOUDSOPGAVE

1	Algemeen	1-4
1.1	Inleiding	1-4
1.2	Normen	1-5
1.3	Afkortingen en begrippen	1-5
1.4	Bijlagen H1	1-9
2	Cultuurtechnisch onderzoek.....	2-10
3	Geohydrologisch onderzoek	3-11
3.1	Inleiding	3-12
3.2	Veld- en laboratoriumwerkzaamheden.....	3-12
3.3	Algemene beschrijving tracé	3-12
3.4	Bemaling.....	3-15
3.5	Effecten grondwater	3-20
3.6	Uitvoeringstechnische aspecten.....	3-20
3.7	Samenvatting.....	3-20
3.8	Bijlagen H3	3-21
4	Grondmechanisch onderzoek	4-22
4.1.	Inleiding	4-23
4.2.	Uitzetten en waterpassen	4-23
4.3.	Sonderen	4-23
4.4.	Onderzoeksresultaten	4-24
5	Milieuhygiënisch onderzoek (verkennd bodemonderzoek).....	5-25
5.1	Inleiding	5-26
5.2	Vooronderzoek	5-26
5.3	Veld- en laboratoriumonderzoek	5-28
5.4	Resultaten veldonderzoek	5-29
5.5	Resultaten laboratoriumonderzoek	5-30
5.6	Evaluatie	5-31
5.7	Bijlagen H5	5-32
6	Archeologisch onderzoek	6-33
6.1	Inleiding	6-34
6.2	Bureauonderzoek	6-34
6.3	Veldonderzoek.....	6-36
6.4	Conclusies en aanbevelingen	6-36
6.5	Bijlagen H6	6-37
7	Explosievenonderzoek	7-38
7.1	Inleiding	7-38
7.2	Uitvoering	7-38
7.3	Resultaten	7-38

1 Algemeen

1.1 Inleiding

TenneT TSO B.V. is voornemens een nieuwe 380kV hoogspanningsverbinding aan te leggen tussen Ens en de Eemshaven. Dit traject is opgedeeld in drie deelgebieden. De te onderzoeken deelgebieden lopen respectievelijk vanaf:

1. De Eemshaven (HS-station Oudeschip) naar Groningen (HS station Vierverlaten);
2. Groningen naar Heerenveen (HS-station Oudehaske);
3. Heerenveen naar Ens (HS-station Ens).

Deelgebied 1 (ARCADIS) omvat 124 masten over een lengte van ca. 40 kilometer.

Deelgebied 2 (ARCADIS) omvat 213 masten over een lengte van ca. 70 kilometer.

Deelgebied 3 (TAUW) omvat 135 masten over een lengte van ca. 44 kilometer.

Dit rapport heeft betrekking op mastlocatie nummer 723 in deelgebied 1 in de gemeente Loppersum. De duur van de periode waarin de werkzaamheden op enig perceel plaatsvinden zal minimaal twee groeiseizoenen bestrijken.

De uit te voeren werkzaamheden ter plaatse van deze mastlocatie zijn:

- De bouw van een steunmast;
- Aanleggen van een fundatie in een bouwkuip met afmeting van 20 m bij 40 m. De benodigde ontgravingsdiepte bedraagt 3 m –mv;
- Inrichten van een tijdelijk werkterrein met een oppervlakte van maximaal 6.000 m² met binnen het werkterrein het bouwterrein met een oppervlakte van circa 3.000 m²;
- De realisatie van een tijdelijke bouwweg naar het werkterrein. Deze bouwweg heeft een lengte van circa 143 meter en is 12 meter breed (bestaande uit rijbaan van 6 meter en gronddepot).

Ten behoeve van de voorgenomen werkzaamheden zijn de volgende veldonderzoeken verricht:

- Cultuurtechnisch onderzoek
- Geohydrologisch onderzoek
- Grondmechanisch onderzoek
- Milieuhygiënisch onderzoek
- Archeologisch onderzoek
- Explosievenonderzoek

Deze onderzoeken zijn nodig in het kader van de nadere technische uitwerking van het basisontwerp, vergunning aanvraag en grondzaken.

Toelichting op voorkeursalternatieven (VKA)

Vanaf het verstrekken van de opdracht tot aan het opstellen van dit rapport zijn voor het tracé meerdere voorkeursalternatieven uitgewerkt door de opdrachtgever. Deze voorkeursalternatieven zijn door de opdrachtgever genummerd. Gestart is met VKA 2.0, de laatste door de opdrachtgever aan Arcadis geleverde voorkeursalternatief is VKA 2.5. Een wijziging van het voorkeursalternatief betekent in algemene bewoording een plaatselijke verschuiving van een of meerdere mastvoeten.

Alle in dit rapport uitgevoerde onderzoeken en onderzoeksresultaten zijn uitgevoerd en representatief voor het, door de opdrachtgever, laatst aangeleverde VKA 2.5.

1.1.1 Locatiegegevens

In onderstaande tabel zijn de locatiegegevens ter plaatse van de mastfundering en het werkterrein samengevat.

Tabel 1.1: Overzicht locatiegegevens

Adres locatie	Bredeweg, Westeremden
Gemeente	Loppersum
Kadastrale gegevens locatie	Kadastrale gemeente Stedum, sectie E, nummer 231
Eigenaar locatie	Dhr. J.J.P. Glas
Coördinaten	X 243027; Y 595005
Afmeting fundering locatie 723	20 m x 40 m
Huidig gebruik	Akkerbouw
Landschap	Zeekleigebied
Maaiveldniveau	Gemiddeld 0,59 m NAP

1.2 Normen

In deze paragraaf zijn de normen inclusief jaartal opgenomen waar in deze rapportage naar wordt verwezen.

- Onderzoeksprotocol TenneT, NW380/VGN/ALG/10, d.d. 18 januari 2012 (versie 1.0);
- Projectspecificatie veldonderzoeken Noord-West 380kV, NW380/VGN/ALG/9, d.d. 16 december 2011;
- CSK-25-N Cultuurtechniek versie 6, van 3 september 2007;
- NEN 5725 strategie voor het uitvoeren van vooronderzoek bij verkennend en nader onderzoek, januari 2009;
- NEN 5720 Bodem – Waterbodem: strategie voor het uitvoeren van verkennend onderzoek. Onderzoek naar de milieuhygiënische kwaliteit van waterbodem en baggerspecie, november 2009;
- NEN 5717: Bodem - Waterbodem - Strategie voor het uitvoeren van vooronderzoek bij verkennend en nader onderzoek, november 2009;
- NEN 5740, Bodem – Landbodem - Strategie voor het uitvoeren van verkennend Bodemonderzoek – Onderzoek naar de milieuhygiënische kwaliteit van de bodem, januari 2009;
- NEN 5707 Bodeminspectie: monsterneming en analyse van asbest in bodem, mei 2003;
- Veldwerkzaamheden milieuonderzoek conform BRL SIKB 2000 en VKB-protocol 2001, 2002 en 2003;
- Laboratoriumanalyses milieuonderzoek voor grond- , grondwater- en waterbodemonderzoek conform AS SIKB 3000;
- 5140 NEN 5140:1996 Geotechniek: bepaling van de conusweerstand en de plaatselijke wrijvingsweerstand van grond. Elektrische sondeermethode;
- Kwaliteitsnorm Nederlandse Archeologie 3.2 (KNA 3.2);
- BRL-OCE / CS-OCE;
- RAAP(archeologie) beschikt over een opgravingsvergunning, verleend door de Minister van Onderwijs, Cultuur en Wetenschap.

1.3 Afkortingen en begrippen

In deze paragraaf zijn de afkortingen en begrippen die van toepassing zijn opgenomen:

Afkortingen:

AG	Actuele Grondwaterstand
AMK	Archeologisch MonumentenKaart
ARCHIS	Archeologisch Informatie Systeem
GFT	Gesloten front boortechniek
GWS	Grondwaterstand
GHG	Gemiddeld Hoogste Grondwaterstand
GLG	Gemiddeld Laagste Grondwaterstand
HDD	Horizontal Directional Drilling (horizontaal gestuurde boring)
IKAW	Indicatieve Kaart van Archeologische Waarden

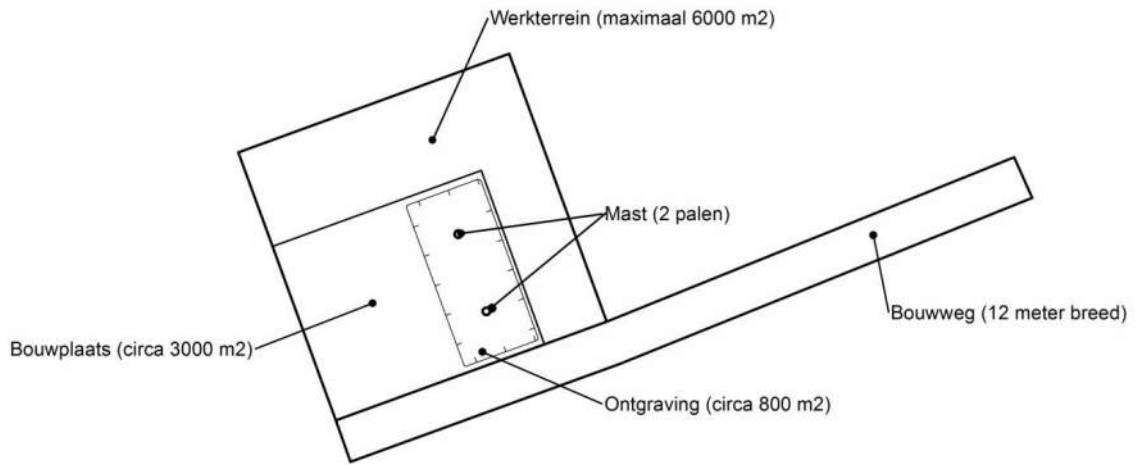
KLIC	Kabels en Leidingen Informatie Centrum
M -mv	Meters minus maaiveldniveau
NAK	Nederlandse Algemene Keuringsdienst voor zaaizaad en pootgoed van landbouwgewassen
NAP	Normaal Amsterdams Peil
NVWa	Nederlands Voedsel- en Warenautoriteit
OFT	Open front boortechneik
PBT	Pneumatische boortechneik
RCE	Rijksdienst voor het Cultureel Erfgoed
SIKB	Stichting Infrastructuur Kwaliteitsborging Bodembeheer

Begrippen:

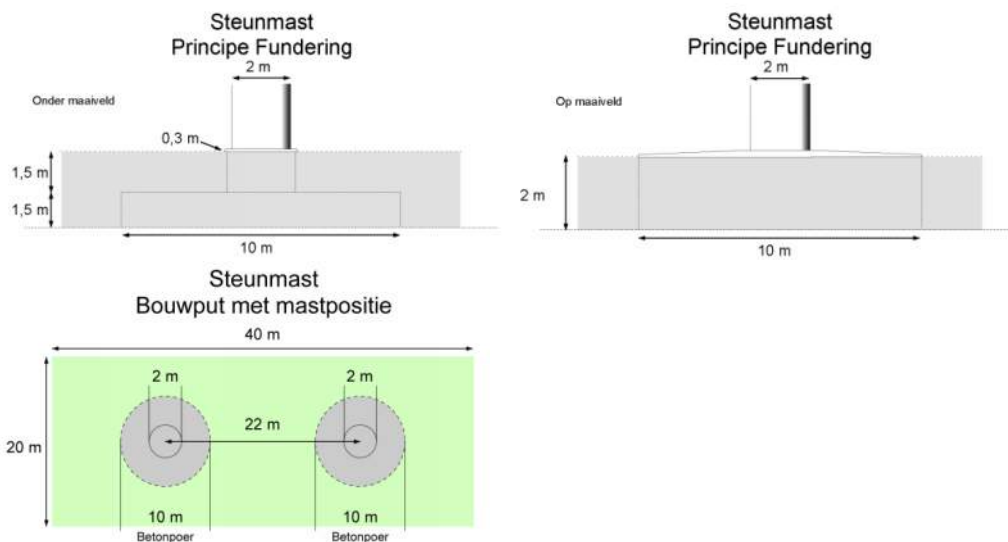
5 cm verlagingsprofiel	Het gebied waarbinnen een grondwaterstandsverlaging van 5 cm of meer optreedt.
A-laag/Teelaardelaag	De bovenste laag van de bodem die geschikt is voor de teelt van gewassen en die regelmatig wordt bewerkt. De laag is humeus.
B-laag	Laag van de bodem onder de A-laag/Teelaardelaag waar, door inspoeling, bestanddelen zijn toegevoegd zoals humus, lutum of minerale delen. Deze bodemlaag is in kleigronden veelal in grote mate gerijpt.
Backfill	Verzamelnaam voor het materiaal, met gunstige thermische eigenschappen, dat van elders wordt aangevoerd en wordt toegepast in kabelsleuven (zand en/of eventueel voor dit doel samengesteld materiaal).
Bi-pole mast	Twee smalle pylonen, ieder gefundeerd op een betonnen plaat, waaraan de geleiders worden opgehangen. Onder deze definitie vallen hoek-, trek- en steunmasten.
Bouwput	Gedeelte binnen het werkterrein waar diepere ontgravingen plaatsvinden.
Bouwterrein	Gedeelte binnen het werkterrein waar wordt gebouwd en al dan niet ontgravingen plaatsvinden.
Bouwweg	Een tijdelijke rijbaan voor het transport van materieel/materiaal van en naar het werkterrein.
Cultivateren	Een grondbewerking waarbij de bovengrond wordt losgewerkt.
C-laag	Laag van de bodem onder de B-laag, waarin nog geen of beperkte bodemvorming heeft plaatsgevonden. Deze laag is in kleigronden veelal ongerijpt.
Diepwell	Een diepwellbemaling bestaat uit 1 of meerdere filters met veelal een grindomstorting. In de filter wordt een onderwaterpomp geïnstalleerd. Deze bemalingswijze wordt vooral toegepast in grofzandige pakketten en/of bij grote waterstandsverlagingen.
Drooglegging	Het hoogteverschil tussen de waterspiegel in de sloten/watergangen en het grondoppervlak.
Frezen	Een grondbewerking waarbij de zode en/of bovengrond wordt stukgemaakt en de grond wordt fijngemaakt.
Geleiders	Hoogspanningsdraden.
Grondoverschot	Grond uit de C-laag die overblijft na zorgvuldige aanvulling en verdichting van wat ontgraven is geweest.
Grondtekort	Grondtekort kan ontstaan door afvoer van ongeschikte grond en/of oxidatie van organische stof/veen, zettingen en klink onder het werkterrein c.q. de bouwweg.
Hoeveelheden	De theoretische hoeveelheden grond worden in vaste kuubs (m ³) aangegeven.

Horizontale bronnering	Bij horizontale bronnering wordt grondwater onttrokken via een of enkele drains. Deze drain ligt horizontaal onder de bouwputbodem en is aangesloten op een vacuümpomp. De maximale aanlegdiepte bedraagt circa 5 meter. Daarnaast zal in een heterogene of slecht doorlatende bodem, een goede omstorting moeten worden toegepast voor een optimale ontwatering van de watervoerende lagen.
Juklocatie (tijdelijk)	Een tijdelijke locatie waar een stelling wordt gebouwd om te voorkomen dat de geleiders bij het aanbrengen de grond kunnen raken.
k-waarde	Aanduiding voor de waterdoorlatendheid in m1 per dag.
kD-waarde	Aanduiding voor het doorlaatvermogen in m ² per dag.
Lier- haspellocatie	De locatie van een mechanisch werktuig of haspel waarmee geleiders uit de haspel langs de mast worden getrokken.
Onderzoeksgebied (arch.)	Plangebied plus 175 m voor beter begrip archeologische waarden.
Ongeschikte grond	Grond die door de directie ongeschikt wordt bevonden voor aanvulling/verwerking ter plaatse.
Onrendabele strook	Zie definitie Overhoek.
Ontwateringsdiepte	De hoogste grondwaterstand tussen de ontwateringsmiddelen.
Open bemaling	Bij open bemaling wordt het in de bouwkuip stromende water met een pomp en/of vacuümpomp uit de sleuf gepompt. Deze bemalingsvorm wordt in hoofdzaak toegepast in slecht doorlatende gronden. Daarnaast wordt deze toegepast als aanvulling op vacuümbemaling en/of diepwellbemaling (dient als spanningsbemaling).
Overhoek	Gedeelten van percelen die zodanig van vorm zijn of een zodanig geringe oppervlakte hebben dat deze ongeschikt zijn geworden voor een economische en/of praktische bewerking of benutting door de grondgebruiker.
Plangebied (arch.)	Mastlocatie.
Permanent grasland	Grasland dat minimaal 30 jaar aaneengesloten alleen in gebruik is geweest als grasland.
Portaal	Poort van 2 of meer hoge palen met dwarsligger die dient als ondersteuningspunt voor de geleiders.
RD stelsel	Coördinaten in het stelsel van de Rijksdriehoeksmeting.
Stijghoogte	Het potentieel peil van het wateroppervlak van grondwater, gemeten vanaf een bepaald niveau (bijvoorbeeld NAP).
Teelaarde afzetten	Het afgraven van de teelaarde en in depot zetten.
Teelaarde terugzetten	Het verwerken van de in depot gezette teelaarde op het terrein waarvan het afkomstig is.
Verticale bronnering	Bronnering uit verticale filters of bronnen. Bij verticale bronnering kan onderscheid worden gemaakt tussen vacuümbemaling en zwaartekrachtbemaling met haalbuizen. Bij vacuümbemaling wordt een aantal verticale onttrekkingfilters aangesloten op een vacuümpomp. Bij zwaartekrachtbemaling wordt in de filters een haalbuis gehangen die op een vacuümpomp wordt aangesloten. De diameters van de voor deze bemalingswijze toegepaste filters variëren van 0,03 tot 0,15 m.
Waterbezwaar	Totaal te onttrekken hoeveelheid grondwater.
Werkstrook	Het afgebakende grondoppervlak waar werkzaamheden worden verricht voor de aanleg van ondergrondse kabelverbindingen.
Werkterrein	Terrein dat gebruikt wordt voor onder andere de opstelplaats voor kranen, de opslag van materieel en materiaal, opslag van grond, kleedruimten etc. Binnen het werkterrein bevindt zich de locatie van de te bouwen masten (bouwput) of portaal. Het werkterrein is vrij van beplanting en bebouwing.
Zaaien	Het met een zaaimachine of met de hand gelijkmatig verspreiden en in de grond brengen van het zaaizaad.

Figuur 1.1: overzicht van een Bi-pole mastlocatie



Figuur 1.2: principe fundering van een steunmast (masthoogte circa 55 meter).



Afmetingen van de bouwput zijn afhankelijk van de lokale situatie

Leeswijzer

Deze rapportage is als volgt opgebouwd:

- Hoofdstuk 2: Cultuurtechnisch onderzoek
- Hoofdstuk 3: Geohydrologisch onderzoek
- Hoofdstuk 4: Grondmechanisch onderzoek
- Hoofdstuk 5: Milieuhygiënisch onderzoek (verkennend bodemonderzoek)
- Hoofdstuk 6: Archeologisch onderzoek
- Hoofdstuk 7: Explosievenonderzoek

Bovenstaande onderzoeken zijn zo veel mogelijk gecombineerd uitgevoerd.

Voor de boorprofielen van de uitgevoerde boringen wordt verwezen naar de bijlage 1-1 en voor de sondeergrafieken van de uitgevoerde sonderingen wordt verwezen naar de bijlage 1-2.

1.4 *Bijlagen H1*

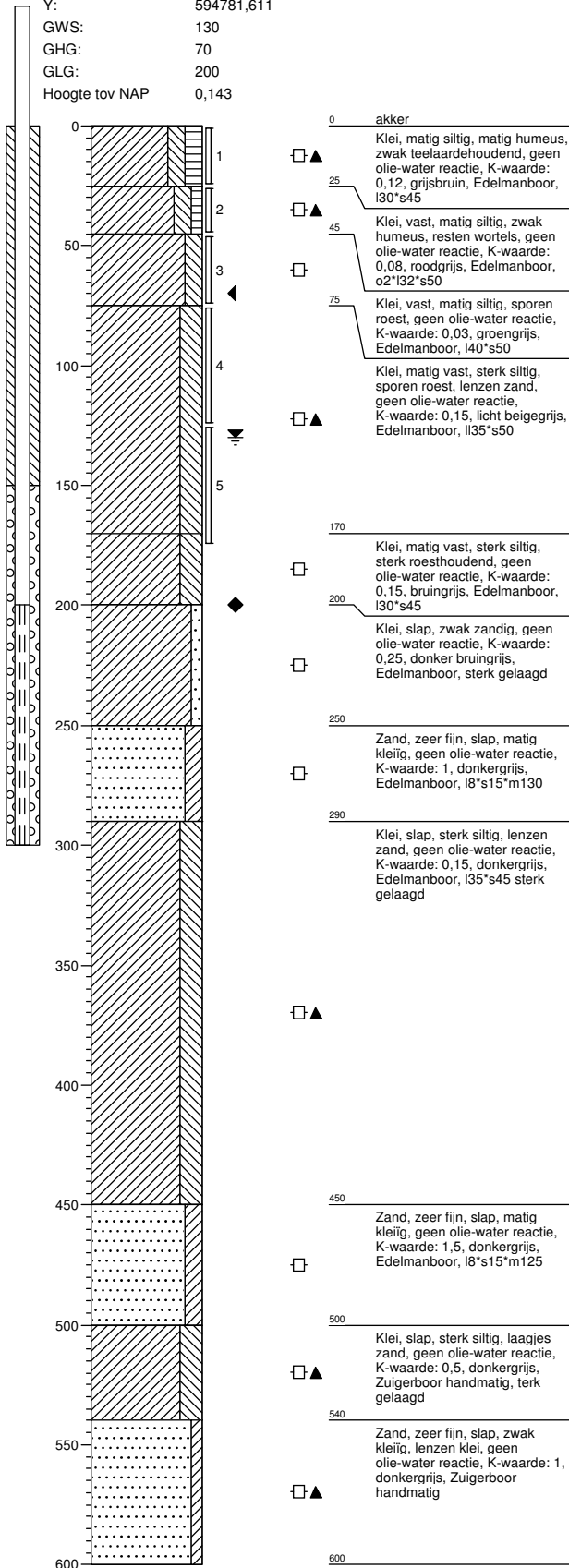
Bijlage 1-1: Boorprofielen

Bijlage 1-2: Situatiekaartje Fugro en bijbehorende sondeergrafieken

Bijlage 1-3: Kaart met ligging boorpunten

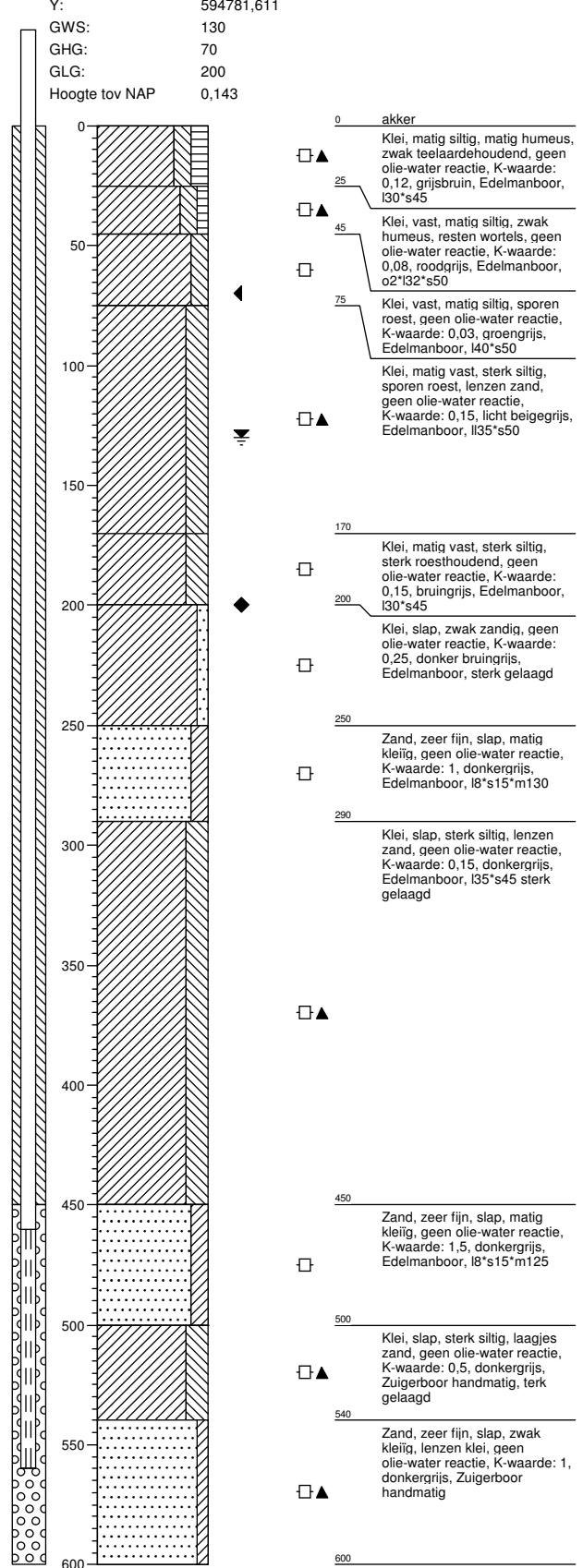
Boring: 72301

Boormeester : J.Uitham
 Datum: 12-11-2013
 X: 242386,637
 Y: 594781,611
 GWS: 130
 GHG: 70
 GLG: 200
 Hoogte tov NAP 0,143




Boring: 72301A

Boormeester : J.Uitham
 Datum: 12-11-2013
 X: 242386,637
 Y: 594781,611
 GWS: 130
 GHG: 70
 GLG: 200
 Hoogte tov NAP 0,143



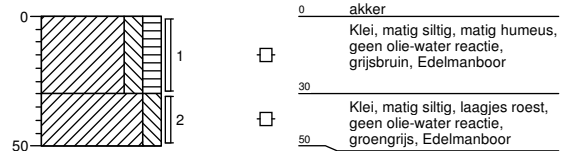
Boring: 72302

Boormeester : J.Uitham
 Datum: 12-11-2013
 X: 242381,79
 Y: 594802,04
 GWS: 120
 GHG: 70
 GLG: 200
 Hoogte tov NAP 0,124



Boring: 72303

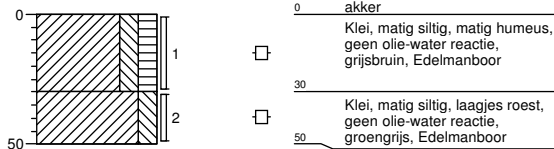
Boormeester : J.Uitham
 Datum: 12-11-2013
 X: 242370,91
 Y: 594809,724
 GWS:
 GHG:
 GLG:
 Hoogte tov NAP 0,096



Boring: 72304

Boormeester : J.Uitham
 Datum: 12-11-2013
 X: 242387,298
 Y: 594814,812

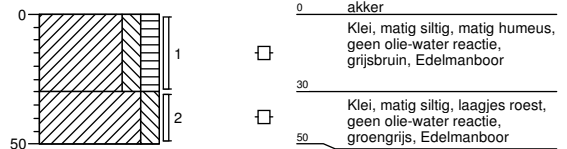
GWS:
 GHG:
 GLG:
 Hoogte tov NAP 0,336



Boring: 72305

Boormeester : J.Uitham
 Datum: 12-11-2013
 X: 242399,601
 Y: 594773,484

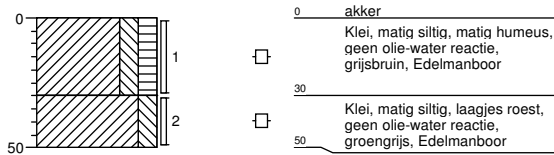
GWS:
 GHG:
 GLG:
 Hoogte tov NAP 0,108



Boring: 72306

Boormeester : J.Uitham
 Datum: 12-11-2013
 X: 242382,875
 Y: 594768,578

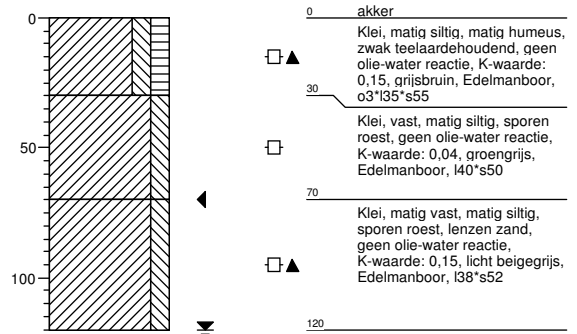
GWS:
 GHG:
 GLG:
 Hoogte tov NAP 0,417



Boring: 72307

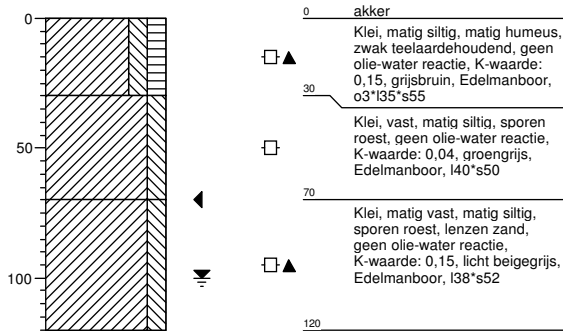
Boormeester : J.Uitham
 Datum: 12-11-2013
 X: 242443,796
 Y: 594823,464

GWS: 120
 GHG: 70
 GLG:
 Hoogte tov NAP 0,377



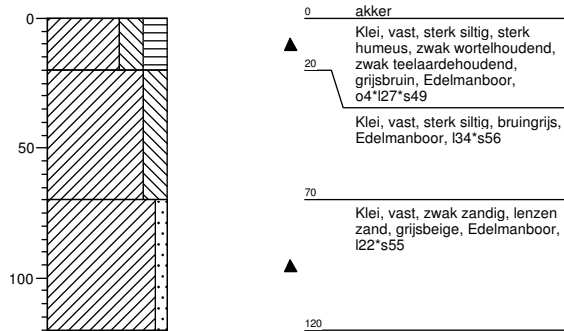
Boring: 72308

Boormeester : J.Uitham
 Datum: 12-11-2013
 X: 242436,519
 Y: 594783,328
 GWS: 100
 GHG: 70
 GLG:
 Hoogte tov NAP 0,423



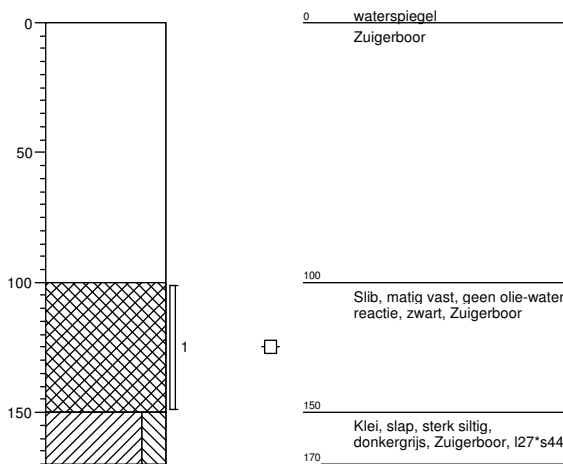
Boring: 723001b

Boormeester : J.Uitham
 Datum: 7-11-2013
 X: 243082,432
 Y: 595076,425
 GWS:
 GHG:
 GLG:
 Hoogte tov NAP 0,469



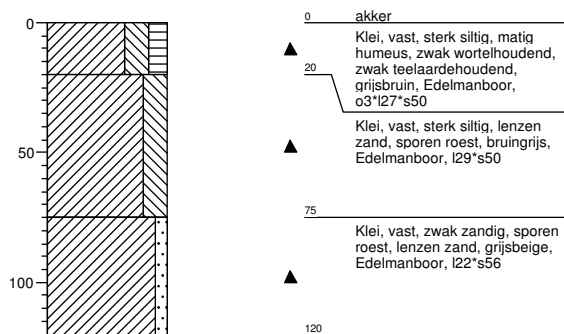
Boring: 723001bs

Boormeester : J.Uitham
 Datum: 12-11-2013
 X: 243093,228
 Y: 595083,784
 GWS:
 GHG:
 GLG:
 Hoogte tov NAP -1,358



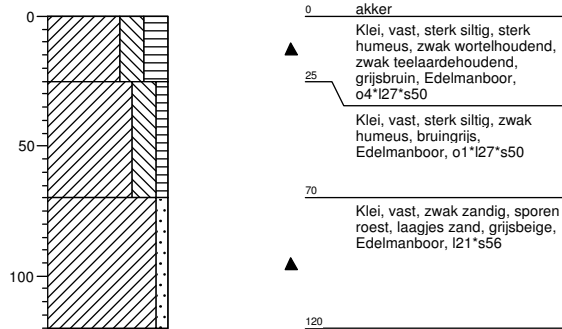
Boring: 723002b

Boormeester : J.Uitham
 Datum: 7-11-2013
 X: 243041,098
 Y: 595059,204
 GWS:
 GHG:
 GLG:
 Hoogte tov NAP 0,508



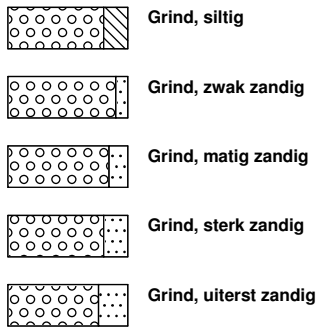
Boring: 723003b

Boormeester : J.Uitham
Datum: 7-11-2013
X: 243007,125
Y: 595046,7
GWS:
GHG:
GLG:
Hoogte tov NAP 0,75

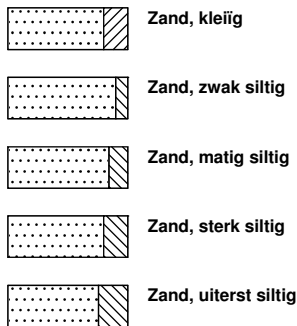


Legenda (conform NEN 5104)

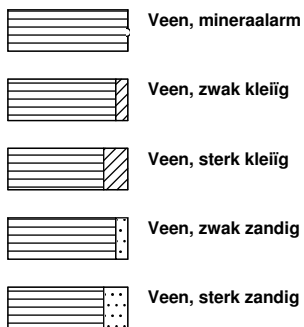
grind



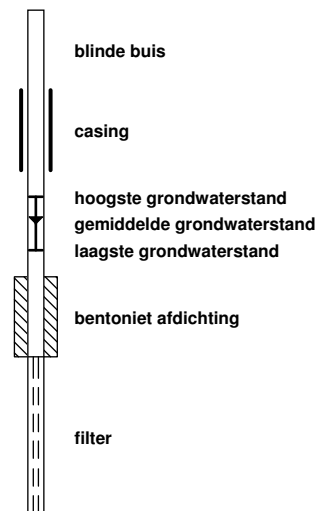
zand



veen



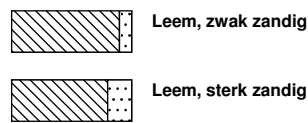
peilbuis



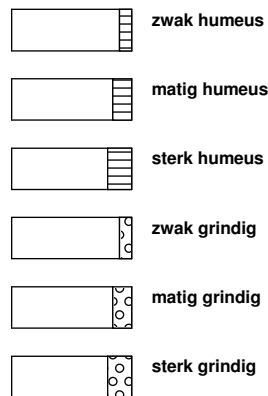
klei



leem



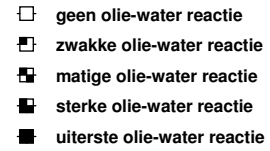
overige toevoegingen



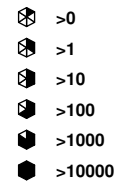
geur



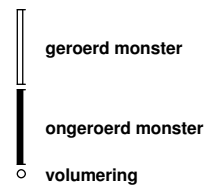
olie



p.i.d.-waarde

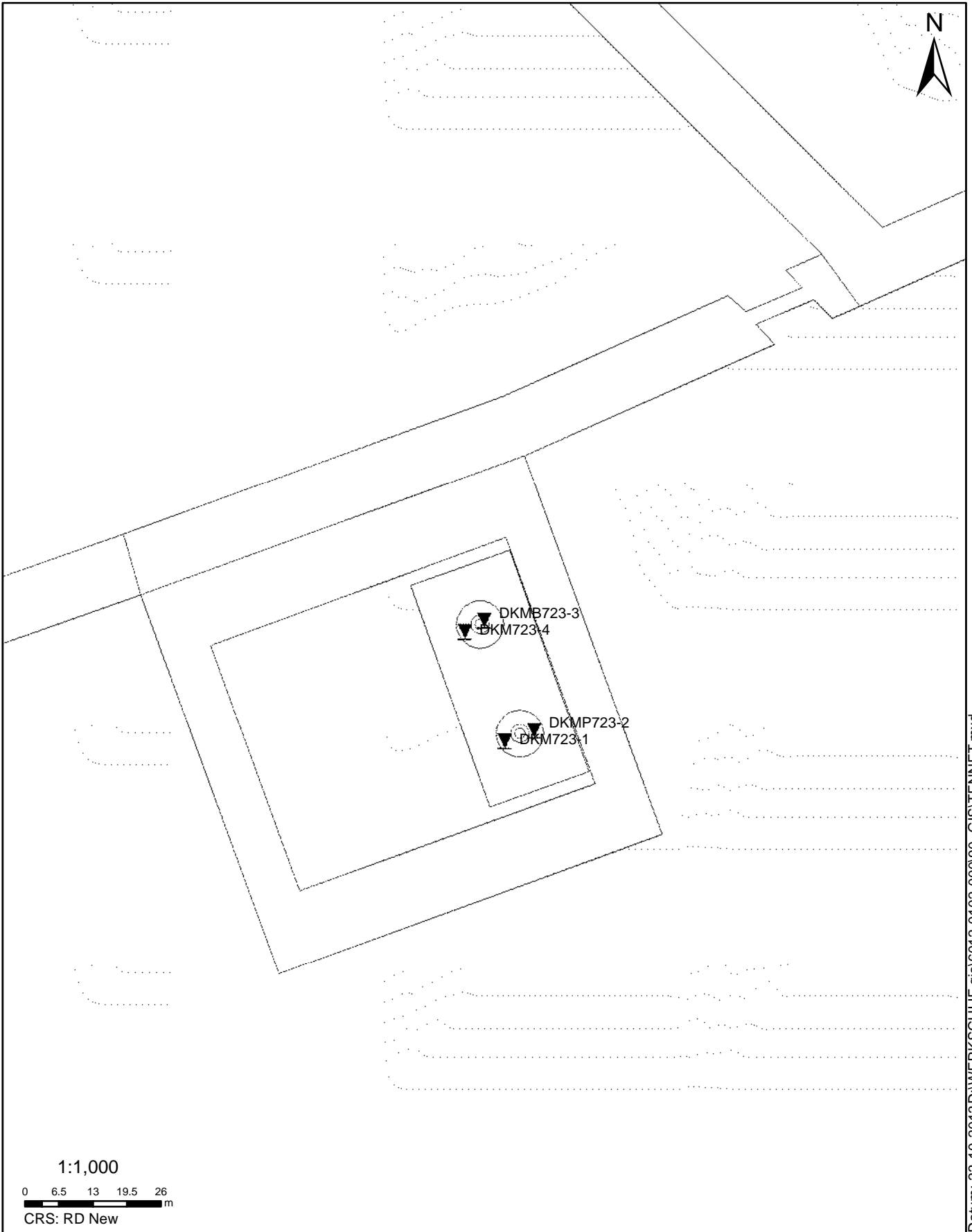


monsters



overig





SITUATIE

NOORD - WEST 380

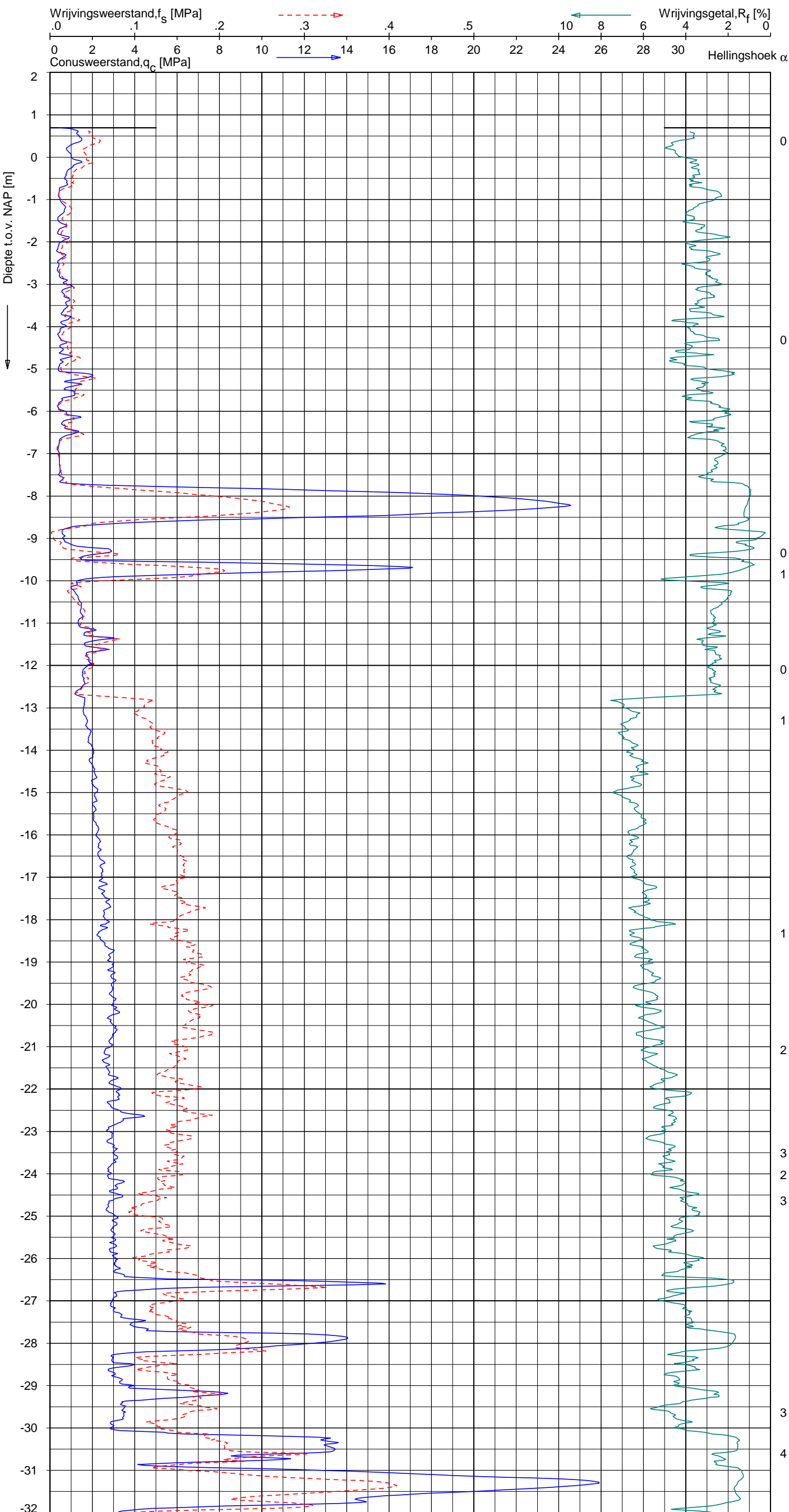
Opdr.nr.: 6012-0102-000

Bijlage : 723

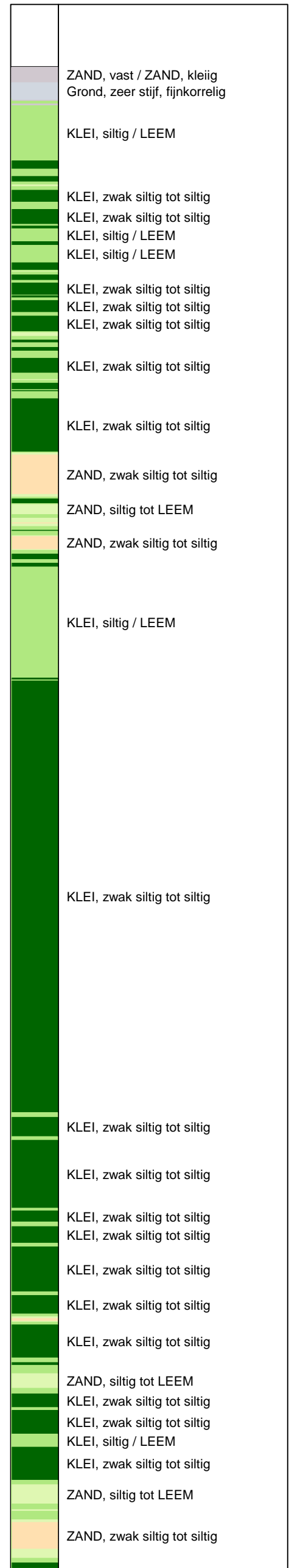
UNIPLOT 05.23.nl / QcfClass-N3.cmd / 2013-10-21 12:02:34

6012-0102-000

DKM723-1 - 1



Indicatieve bodembeschrijving
 Automatisch gegenereerd uit data van de sondering, geldig onder grondwaterpeil (Robertson 1990, NL corr.)



Opg.: JP/WOH d.d. 07-okt-2013 Coord.: X=243047.3m Y= 595000.8m Systeem: RD Sondering volgens norm NEN-EN-ISO 22476-1
 Get.: NIKKELSJ d.d. 21-okt-2013 MV = NAP +0.70m Conus: F7.5CKE2HA/B 1701-2615 Toepassingsklasse 3. Test type TE1
 Conustype: A_c = 1500mm²; A_s = 19956mm²



SONDERING MET PLAATSELIJKE KLEEFMETING

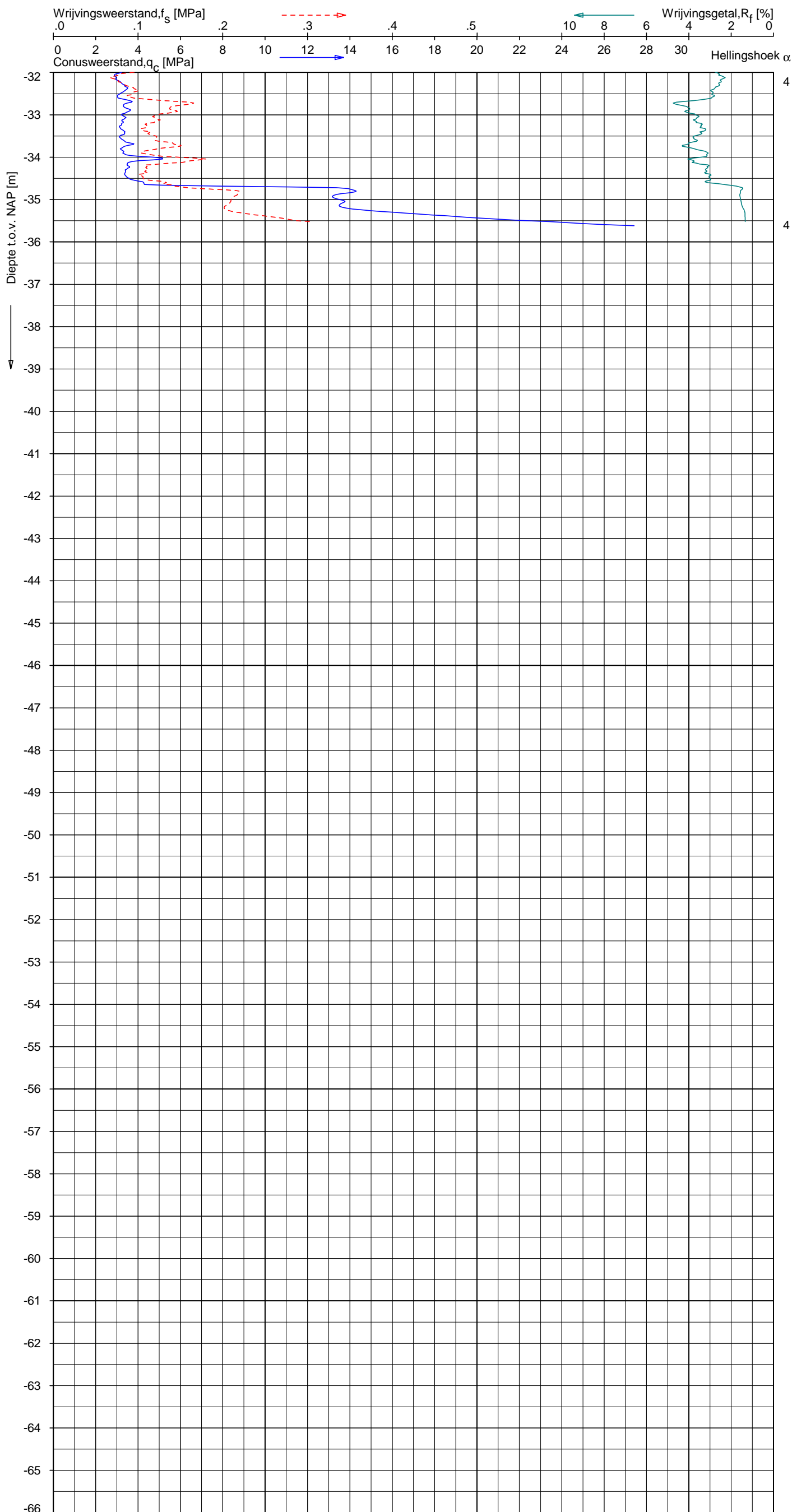
NOORD-WEST 380

Opdr. 6012-0102-000
 Sond. DKM723-1


UNIPLOT 05.23.nl / QcfClass-N3.cmd / 2013-10-21 12:02:35

6012-0102-000

DKM723-1 - 2



Indicatieve bodembeschrijving
 Automatisch gegenereerd uit data van de sondering, geldig onder grondwaterpeil (Robertson 1990, NL corr.)



Opg. : JP/WOH d.d. 07-okt-2013 Coord.: X=243047.3 m Y= 595000.8 m Systeem: RD Sondering volgens norm NEN-EN-ISO 22476-1
 Get. : NIKKELSJ d.d. 21-okt-2013 MV = NAP +0.70 m Conus: F7.5CKE2HA/B 1701-2615 Toepassingsklasse 3. Test type TE1
 Conustype: A_c = 1500 mm²; A_s = 19956 mm²



SONDERING MET PLAATSELIJKE KLEEFMETING

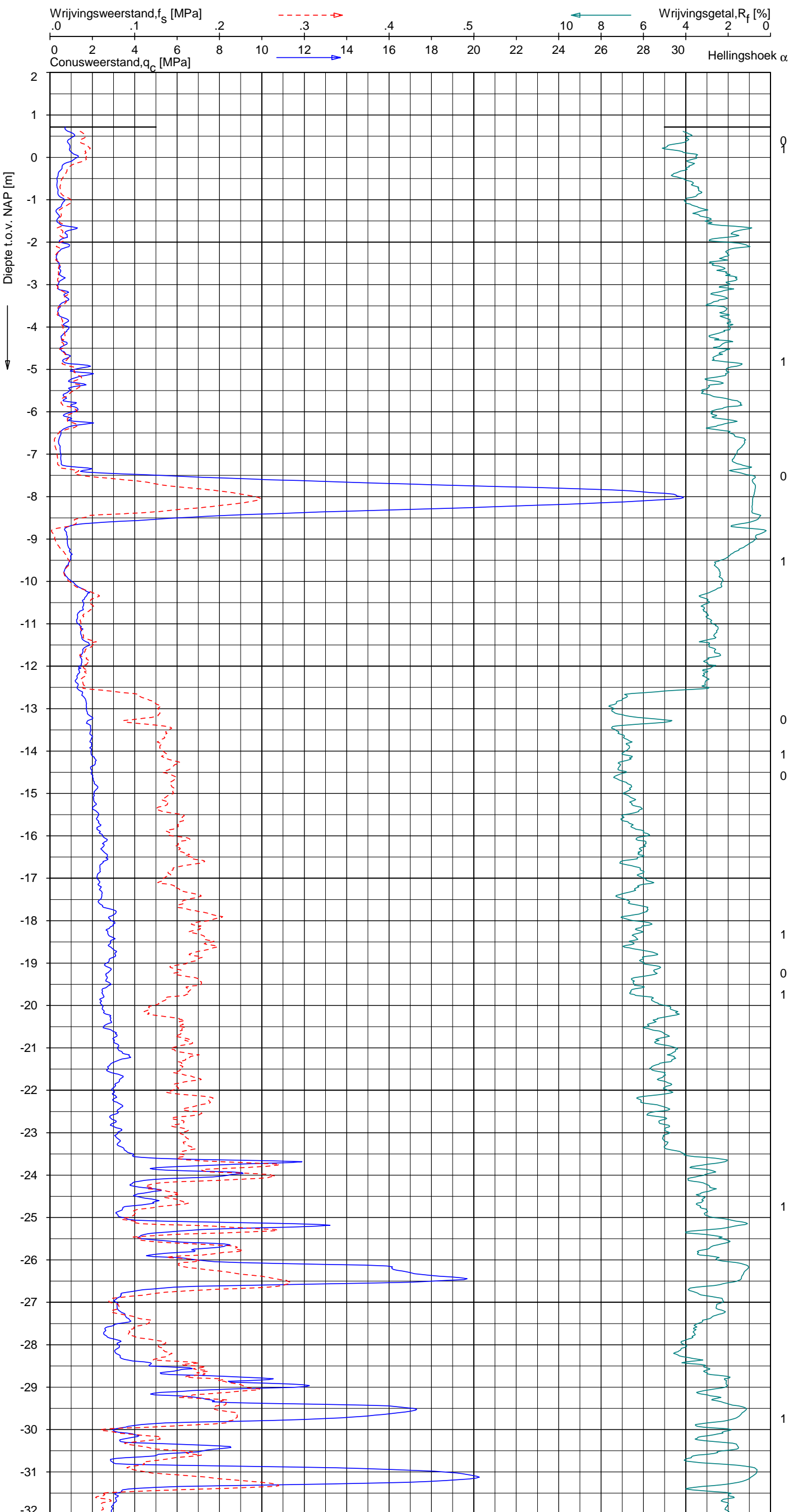
NOORD-WEST 380

Opdr. 6012-0102-000
 Sond. DKM723-1

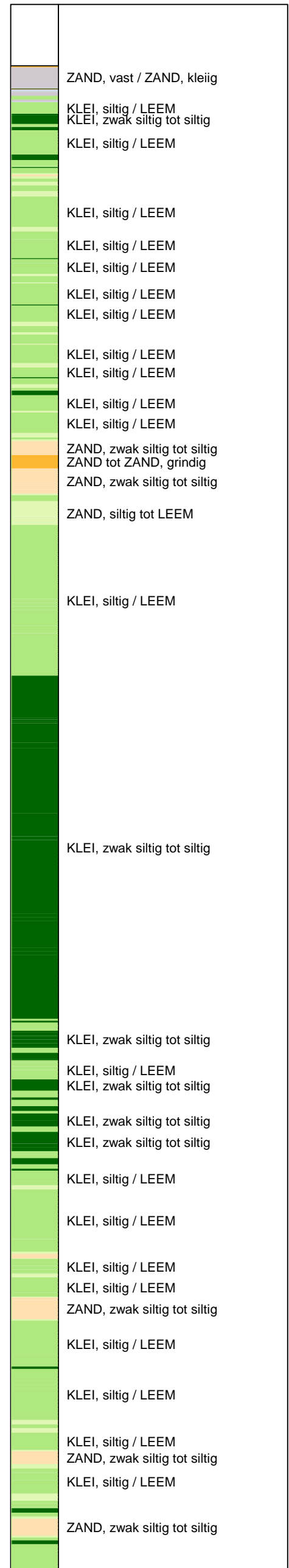
UNIPLOT 05.23.nl / QcfClass-N3.cmd / 2013-10-21 12:02:38

6012-0102-000

DKMP723-2 - 1



Indicatieve bodembeschrijving
 Automatisch gegenereerd uit data van de sondering, geldig onder grondwaterpeil (Robertson 1990, NL corr.)



Opg. : JP/WOH d.d. 07-okt-2013 Coord.: X=243052.9m Y=595002.8m Systeem: RD
 Get. : NIKKEL SJ d.d. 21-okt-2013 MV = NAP +0.71m Conus: F7.5CKE2HAW₁/B P1 1701-2495
 Sondering volgens norm NEN-EN-ISO 22476-1 Toepassingsklasse 3. Test type TE1
 Conustype: A_c = 1500mm²; A_s = 19956mm²



SONDERING MET PLAATSELIJKE KLEEFMETING

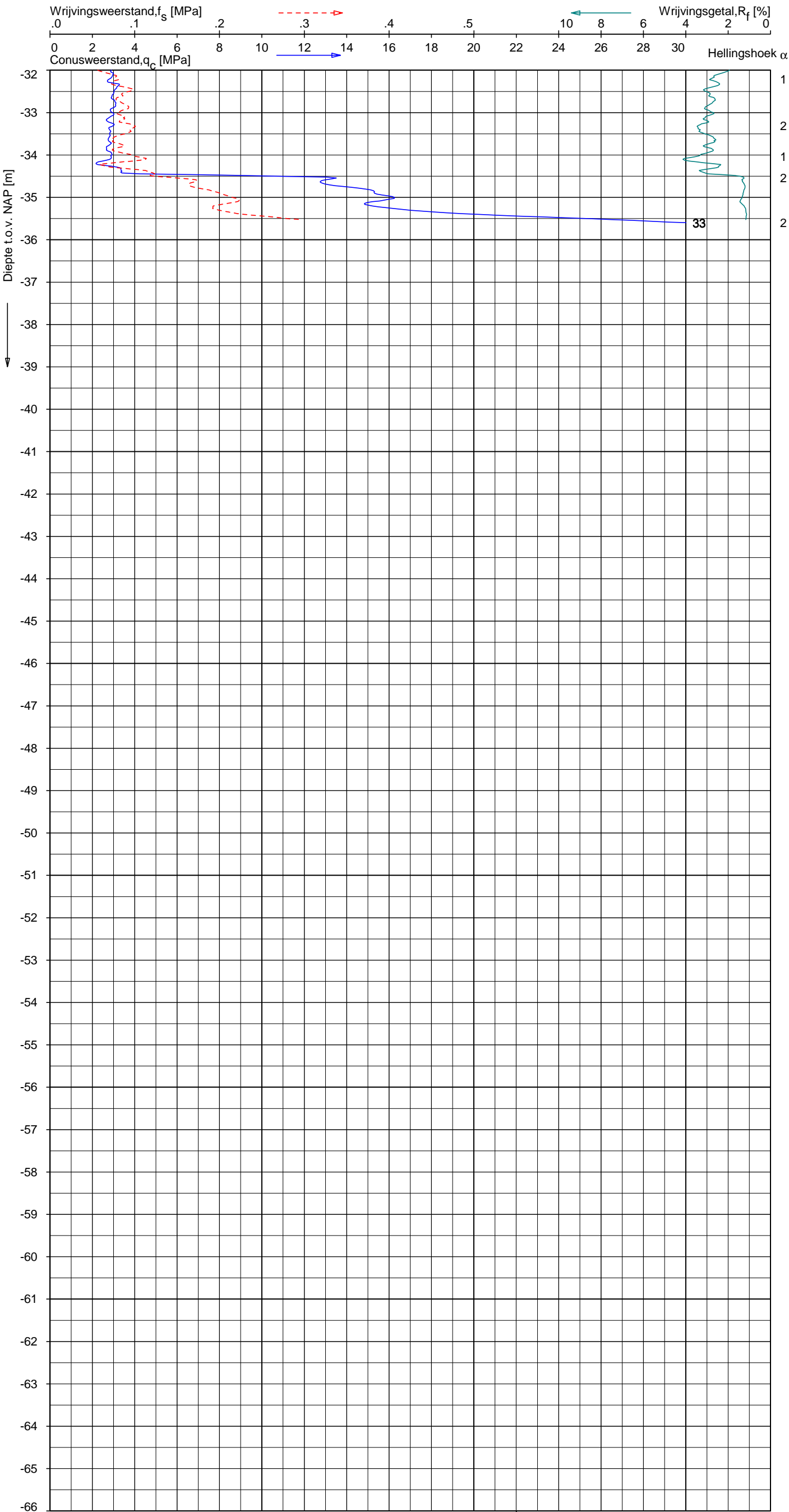
NOORD-WEST 380

Opdr. 6012-0102-000
 Sond. DKMP723-2


UNIPLOT 05.23.nl / QcfClass-N3.cmd / 2013-10-21 12:02:39

6012-0102-000

DKMP723-2 - 2



Indicatieve bodembeschrijving
 Automatisch gegenereerd uit data van de sondering, geldig onder grondwaterpeil (Robertson 1990, NL corr.)



Opdr.: JP/WOH d.d. 07-okt-2013 Coord.: X=243052.9m Y=595002.8m Systeem: RD Sondering volgens norm NEN-EN-ISO 22476-1
 Get.: NIKKELSJ d.d. 21-okt-2013 MV = NAP +0.71m Conus: F7.5CKE2HAW₁/B P1 1701-2495 Toepassingsklasse 3. Test type TE1
 Conustype: A_c = 1500 mm²; A_s = 19956 mm²



SONDERING MET PLAATSELIJKE KLEEFMETING

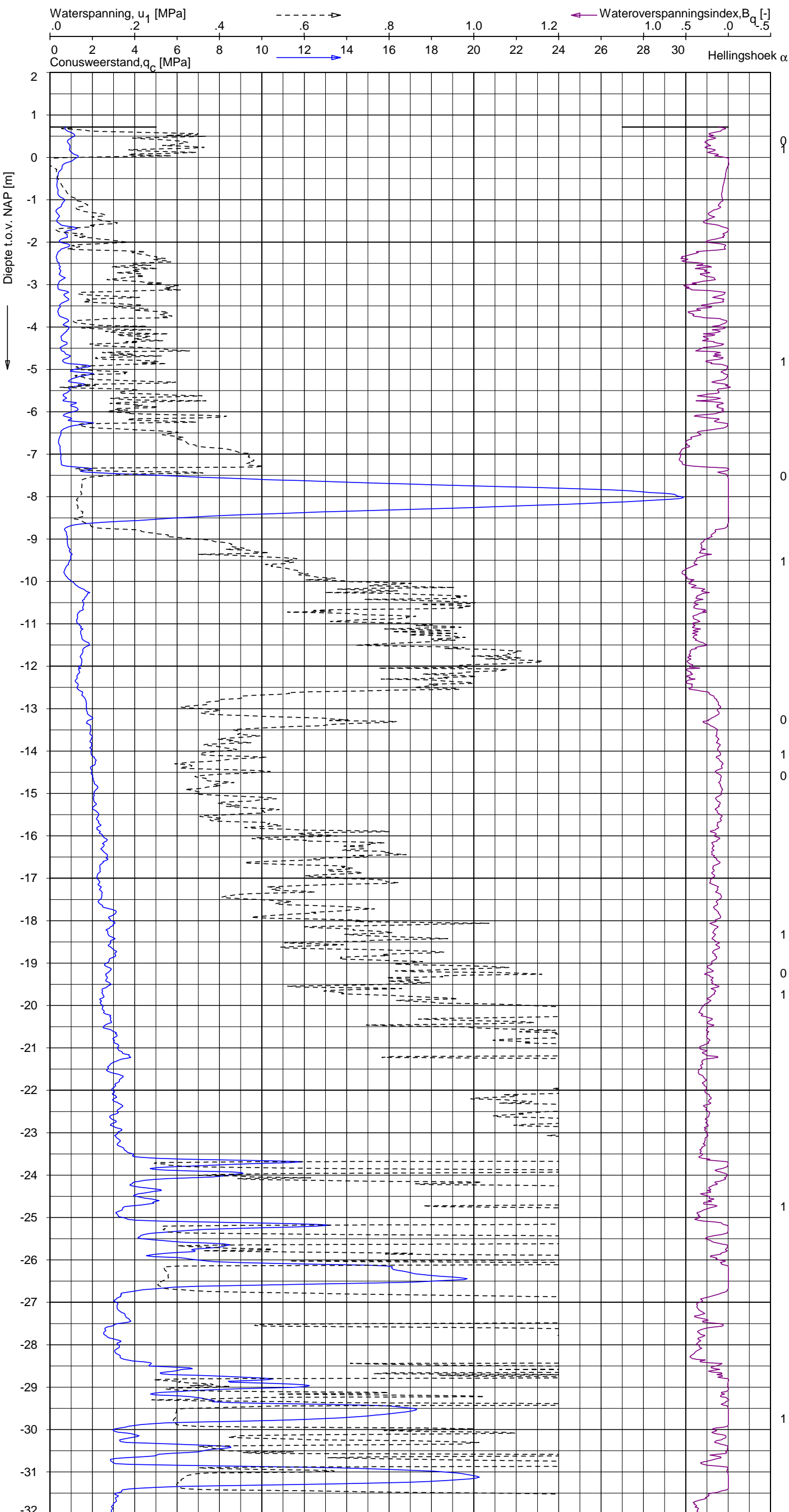
NOORD-WEST 380

Opdr. 6012-0102-000
 Sond. DKMP723-2

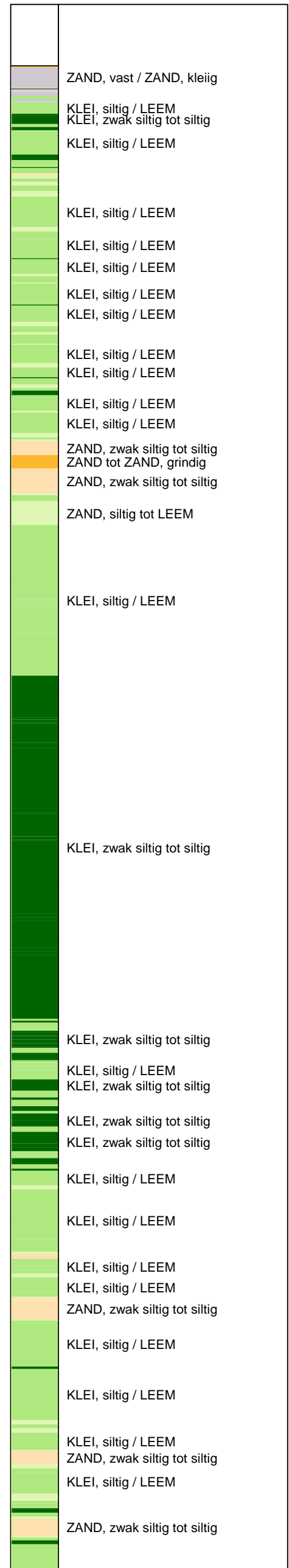
UNIPLOT 05.23.nl / QcU1Class-N3.cmd / 2013-10-21 12:09:13

6012-0102-000

DKMP723-2 - 1



Indicatieve bodembeschrijving
 Automatisch gegenereerd uit data van de sondering, geldig onder grondwaterpeil (Robertson 1990, NL corr.)

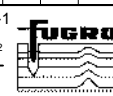


Opg.: JP/VOH d.d. 07-okt-2013 Coord.: X=243052.9m Y=595002.8m Systeem: RD Sondering volgens norm NEN-EN-ISO 22476-1
 Get.: NIKKEL SJ d.d. 21-okt-2013 MV = NAP +0.71m Conus: F7.5CKE2HAW₁/B P1 1701-2495 Toepassingsklasse 3. Test type TE1
 Conustype: $A_c = 1500 \text{ mm}^2$; $A_s = 19956 \text{ mm}^2$

SONDERING MET WATERSPANNINGSMETING

NOORD-WEST 380

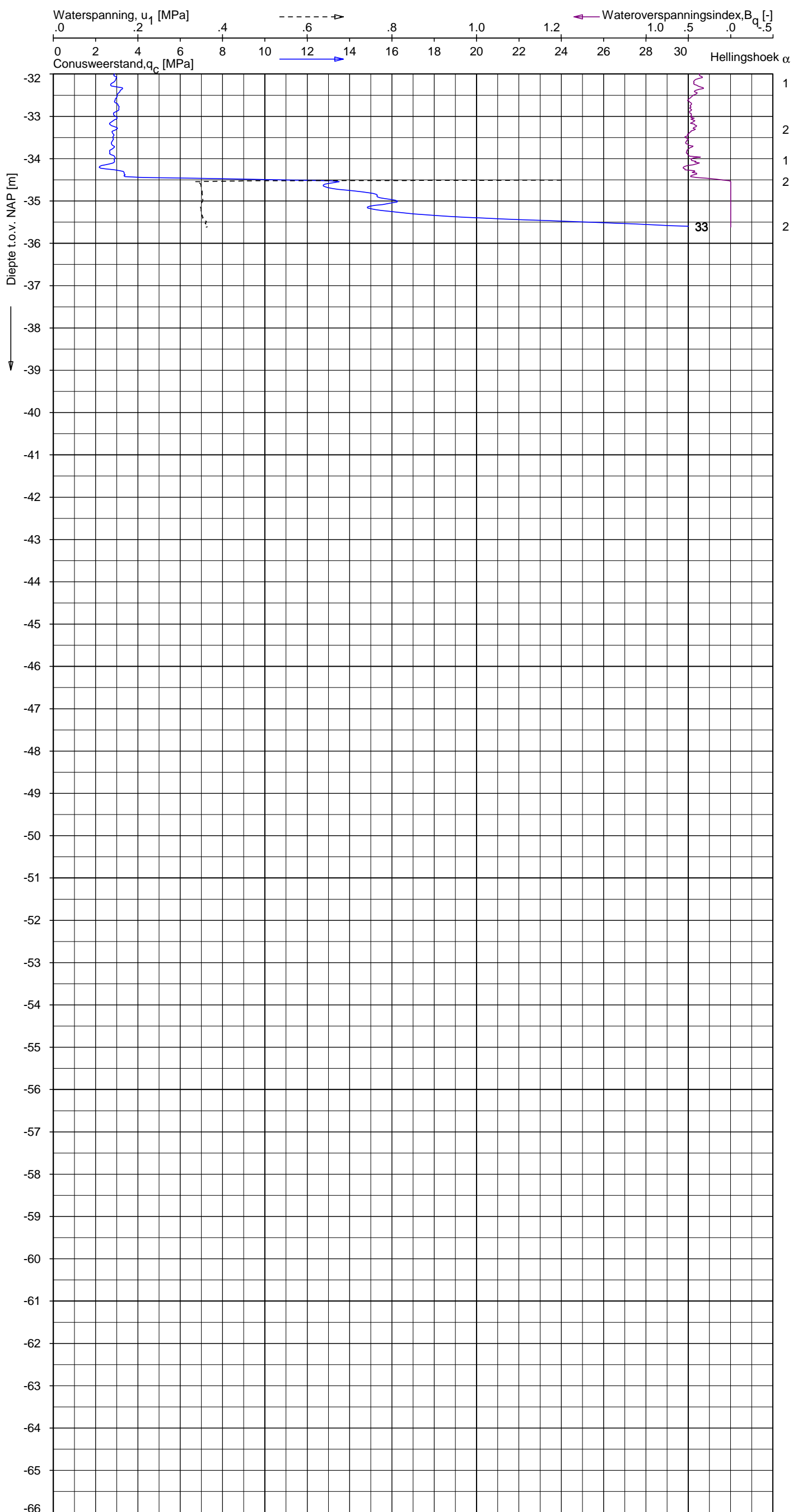
Opdr. 6012-0102-000
 Sond. DKMP723-2




UNIPLOT 05.23.nl / QcU1Class-N3.cmd / 2013-10-21 12:09:14

6012-0102-000

DKMP723-2 - 2



Indicatieve bodembeschrijving
 Automatisch gegenereerd uit data van de sondering, geldig onder grondwaterpeil (Robertson 1990, NL corr.)



Opdr.: JP/WOH d.d. 07-okt-2013 Coord.: X=243052.9m Y=595002.8m Systeem: RD Sondering volgens norm NEN-EN-ISO 22476-1
 Get.: NIKKELSJ d.d. 21-okt-2013 MV = NAP +0.71m Conus: F7.5CKE2HAW₁/B P1 1701-2495 Toepassingsklasse 3. Test type TE1
 Conustype: $A_c = 1500 \text{ mm}^2$; $A_s = 19956 \text{ mm}^2$



SONDERING MET WATERSPANNINGSMETING

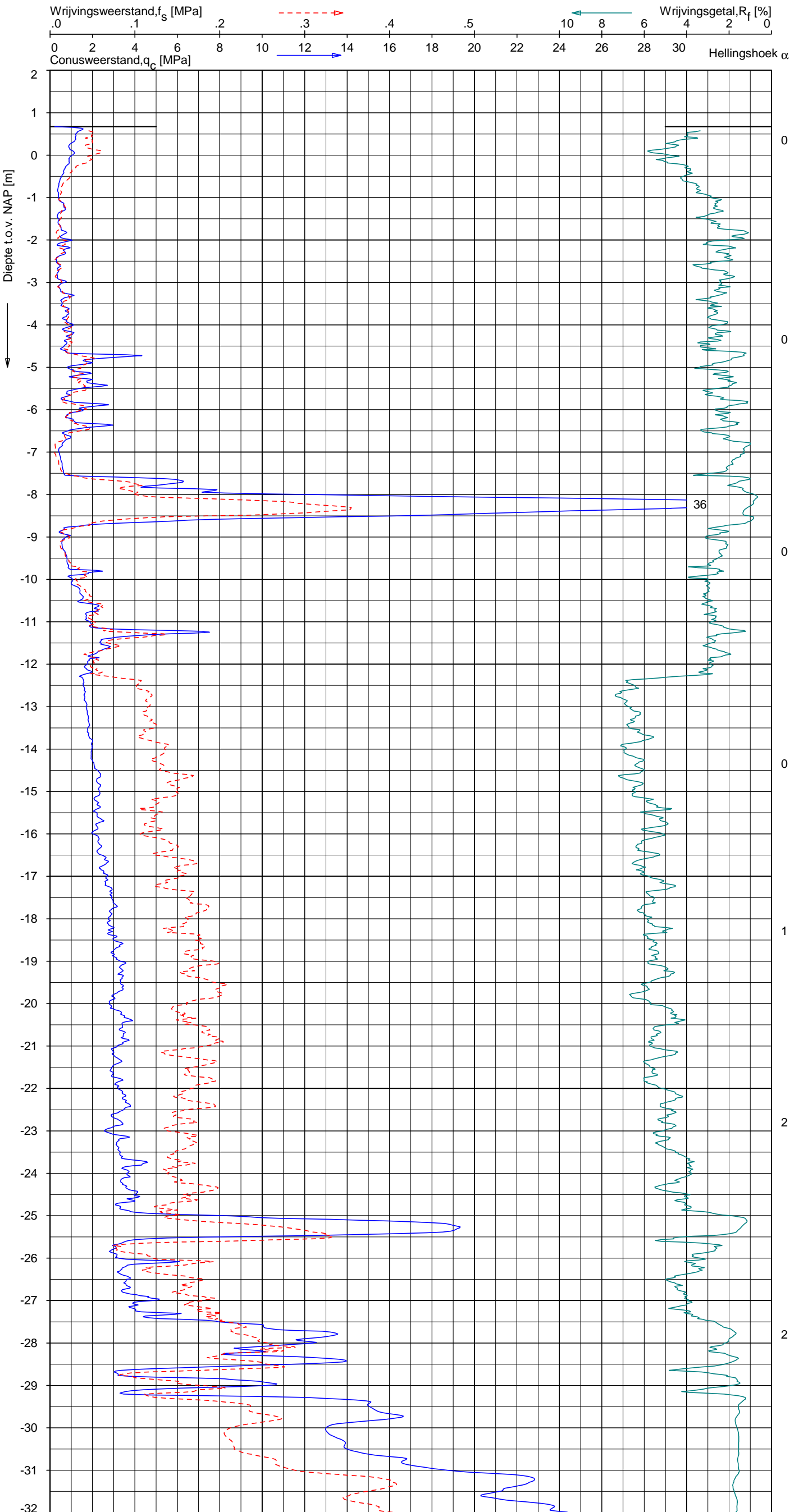
NOORD-WEST 380

Opdr. 6012-0102-000
 Sond. DKMP723-2

UNIPLOT 05:23.nl / QcfClass-N3.cmd / 2013-10-21 12:02:42

6012-0102-000

DKM723-4 - 1



Indicatieve bodembeschrijving
 Automatisch gegenereerd uit data van de sondering, geldig onder grondwaterpeil (Robertson 1990, NL corr.)



Opg.: JP/WOH d.d. 07-okt-2013 Coord.: X=243039.6 m Y= 595021.8 m Systeem: RD Sondering volgens norm NEN-EN-ISO 22476-1
 Get.: NIKKELSJ d.d. 21-okt-2013 MV = NAP +0.67 m Conus: F7.5CKE2HA/B 1701-2615 Toepassingsklasse 3. Test type TE1
 Conustype: A_c = 1500 mm²; A_s = 19956 mm²



SONDERING MET PLAATSELIJKE KLEEFMETING

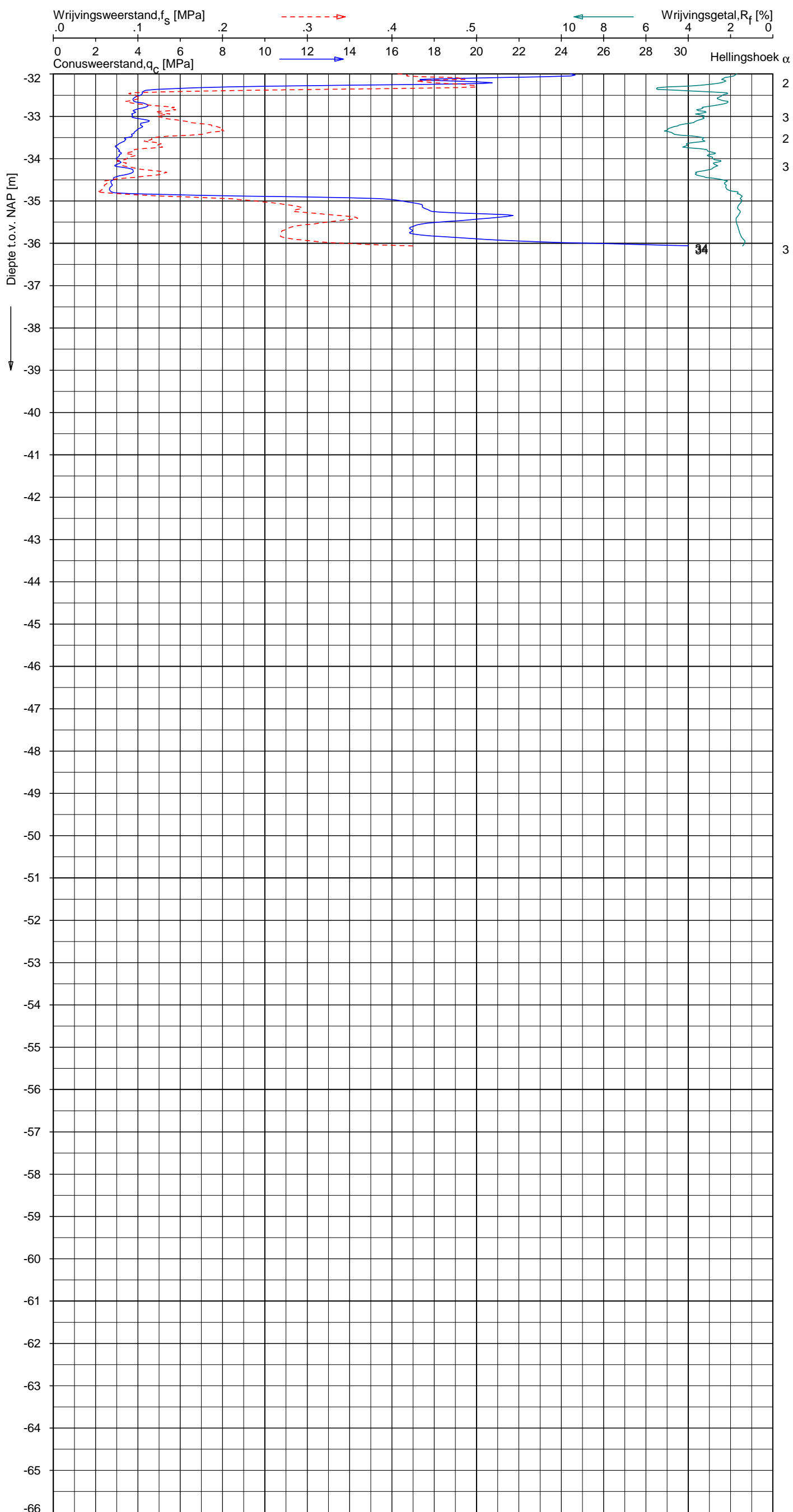
NOORD-WEST 380

Opdr. 6012-0102-000
 Sond. DKM723-4


UNIPLOT 05.23.nl / QcFClass-N3.cmd / 2013-10-21 12:02:43

6012-0102-000

DKM723-4 - 2



Indicatieve bodembeschrijving
 Automatisch gegenereerd uit data van de sondering, geldig onder grondwaterpeil (Robertson 1990, NL corr.)



Opg. : JP/WOH d.d. 07-okt-2013 Coord.: X=243039.6 m Y= 595021.8 m Systeem: RD Sondering volgens norm NEN-EN-ISO 22476-1
 Get. : NIKKELSJ d.d. 21-okt-2013 MV = NAP +0.67 m Conus: F7.5CKE2HA/B 1701-2615 Toepassingsklasse 3. Test type TE1
 Conustype: A_c = 1500 mm²; A_s = 19956 mm²



SONDERING MET PLAATSELIJKE KLEEFMETING

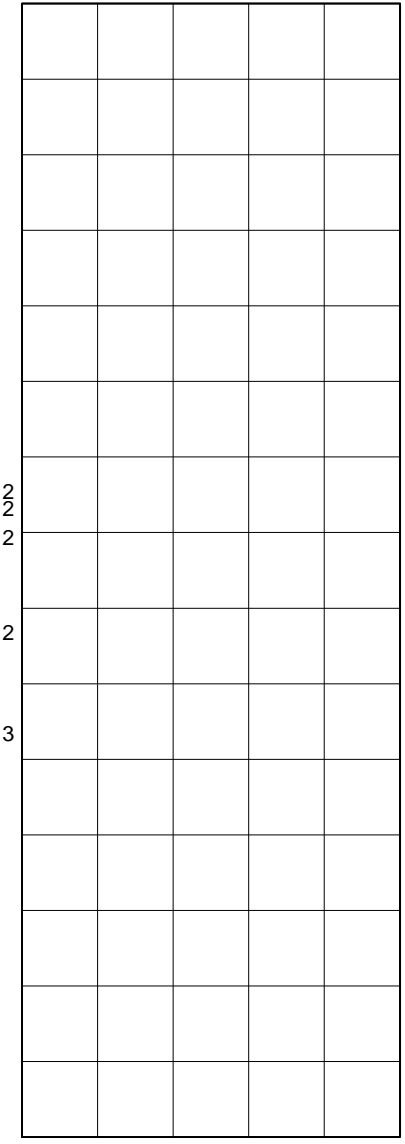
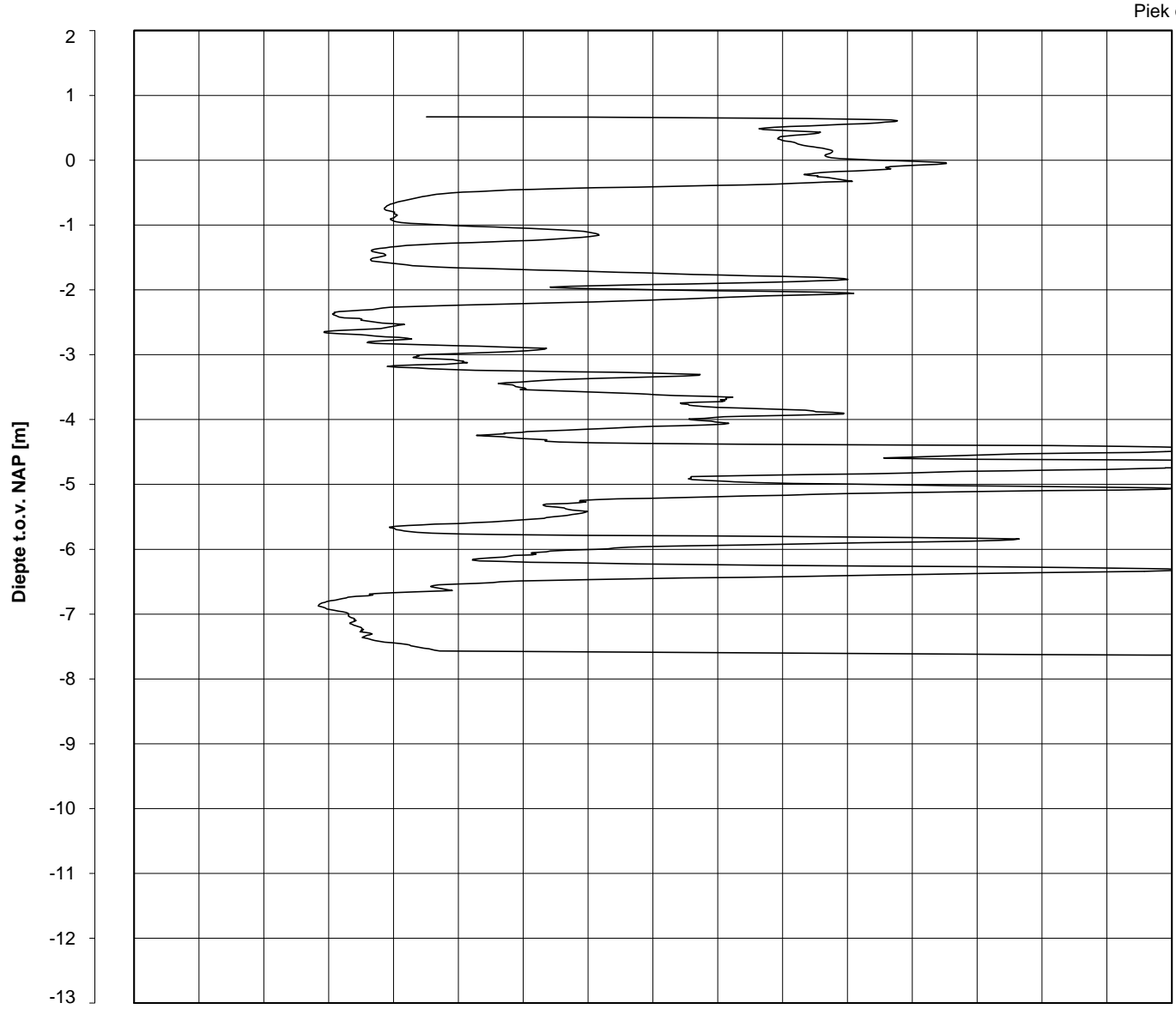
NOORD-WEST 380

Opdr. 6012-0102-000
 Sond. DKM723-4

Bol Penetratie Weerstand, q_B [MPa]
.0 .1 .2 .3 .4 .5 .6 .7 .8 .9 1.0 1.1 1.2 1.3 1.4 1.5 1.6

— Waterspanning, $u_{1,B}$ [MPa]
-.50 -.25 .00 .25 .50 .75

--- Waterspanning, $u_{2,B}$ [MPa]
Helling α [Gr]



0
3
3
4
3
3
2
2
4
4
5

Datum uitvoering : 07-Oct-2013

Sonde Type/Nr. : B-A48F2.5CKE2HA/B 1718

DKM723-3

BOL SONDERING

Test tov NAP [m] : +0.67

Bol Basis Opp. [mm²] : 4778

Coördinaten [m] : X = 243043.4 Y = 595023.8

NOORD-WEST 380

LEGENDA TERREINPROEVEN EN GRONDSOORTEN

BORINGEN / PEILBUIZEN

	mechanische boring (B)
	handboring (HB)
	niet uitgevoerde boring
	niet uitgevoerde handboring
	boring met peilbuis
	boring met peilbuis, ondiep en diep filter
	boring met peilbuis, ondiep, middeldiep en diep filter
	handboring met peilbuis
	hellingsmeterbuis (HMB)
	gedrukte peilbuis (PB) / minifilter (MF)
	boring derden
	boring derden met peilbuis

SONDERINGEN

	diep-/diepzware sondering
	middelzware sondering
	diep-/diepzware sondering met plaatselijke kleefmeting
	middelzware sondering met plaatselijke kleefmeting
	slagsondering
	niet uitgevoerde sondering
	waterspanningsmeter (WSM)
	sondering derden
	sondering derden met plaatselijke kleefmeting

Type sonderingen

M	middelzware sondering
D	diepsondering
DZ	diepzware sondering
S	slagsondering

Toegevoegde metingen

KM	meting van de plaatselijke kleef
P	meting van waterspanning
M	meting van de magnetische veldsterkte
G	meting van de geleidbaarheid
S	meting van de schuifgolfsnelheid (seismische meting)
T	meting van de temperatuur

LEGENDA / TERMINOLOGIE

grind

	Grind, siltig
	Grind, zwak zandig
	Grind, matig zandig
	Grind, sterk zandig
	Grind, uiterst zandig

zand

	Zand, kleilig
	Zand, zwak siltig
	Zand, matig siltig
	Zand, sterk siltig
	Zand, uiterst siltig

veen

	Veen, mineraalarm
	Veen, zwak kleilig
	Veen, sterk kleilig
	Veen, zwak zandig
	Veen, sterk zandig

klei

	Klei, zwak siltig
	Klei, matig siltig
	Klei, sterk siltig
	Klei, uiterst siltig
	Klei, zwak zandig
	Klei, matig zandig
	Klei, sterk zandig

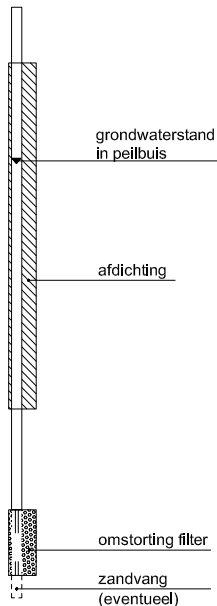
leem

	Leem, zwak zandig
	Leem, sterk zandig

Overige toevoegingen

	zwak humeus
	matig humeus
	sterk humeus
	zwak grindig
	matig grindig
	sterk grindig

Peilbuis

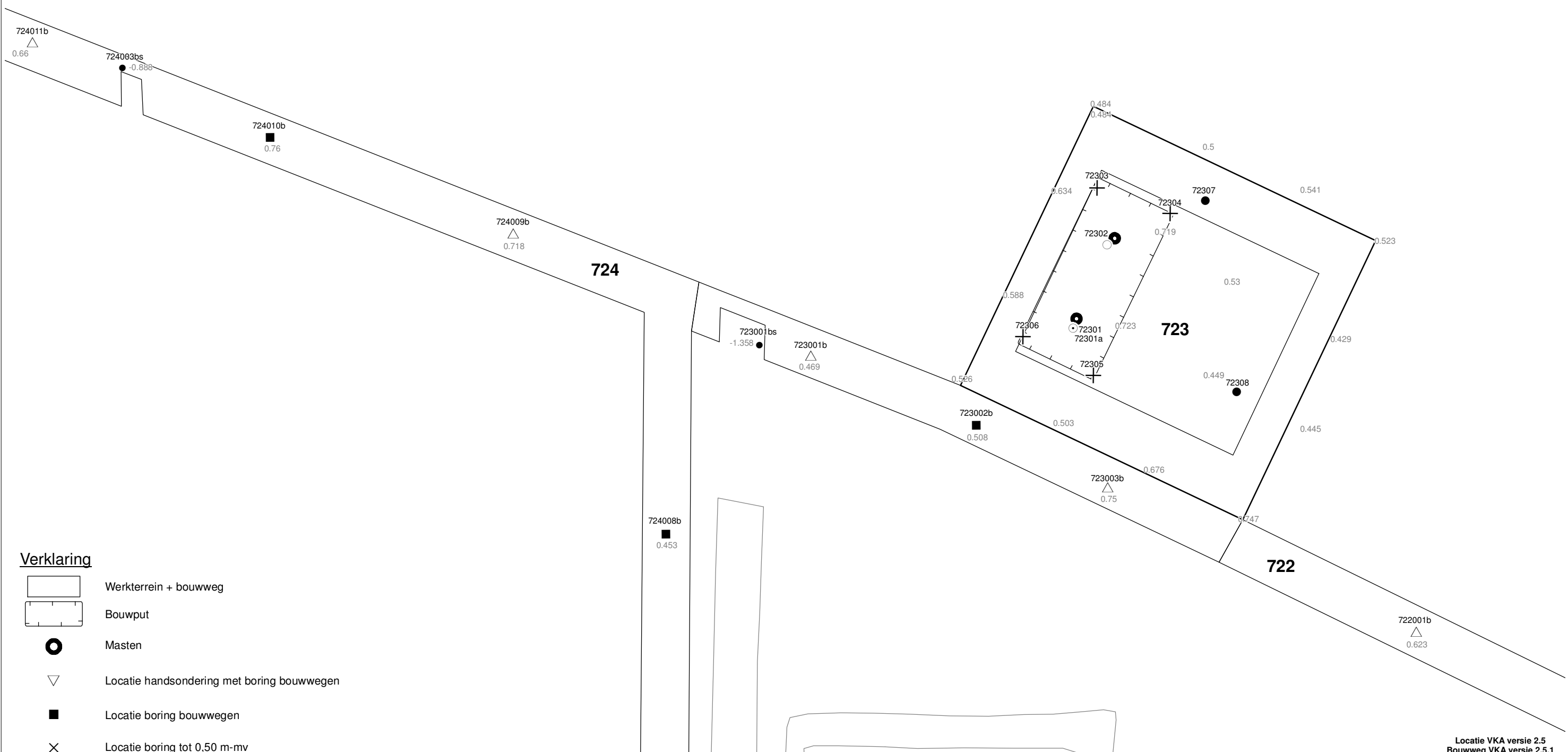


Monsters

	geroerd monster
	ongeroerd monster

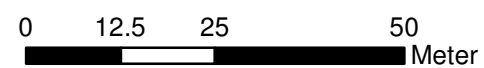
Overig

	gemiddeld hoogste grondwaterstand
	grondwaterstand
	gemiddeld laagste grondwaterstand
	slib
	verharding / kern / asfalt
	puin



Verklaring

-  Werkterrein + bouwweg
-  Bouwput
-  Masten
-  Locatie handsondering met boring bouwwegen
-  Locatie boring bouwwegen
-  Locatie boring tot 0,50 m-mv
-  Locatie boring tot 1,20 m-mv
-  Locatie boring tot 4,00 m-mv
-  Locatie boring + peilbuis
-  Locatie slibmonster (Locatie)
-  Locatie slibmonster (Bouwweg)



Locatie VKA versie 2.5
Bouwweg VKA versie 2.5.1

TITEL		BOORPUNTEN KAART MAST :		723	
		Noord - West 380 kV			
STATUS	GETEKEND DOOR	AFD.	PAR.	OPDRACHTGEVER	
	T. Cornea			TenneT	
	GECONTROLEERD DOOR	AFD.	PAR.	OMSCHRIJVING WIJZIGING	GETEKEND BIJ
	E. Aldershof				ARCADIS
	VOOR AKKOORD	AFD.	PAR.	SCHAAL	DATUM 1e UITGAVE
	M. van Driel			1:1000	03.04.2014
WAKGEBIED	TEK. SOORT	PROJECT NR.	FORMAT	NUMMER	WIJZ. NR.
			A3	Mast nr. 723	1

2 Cultuurtechnisch onderzoek

3 Geohydrologisch onderzoek

Verantwoording

Titel: Geohydrologisch onderzoek: project: Noord – West 380 kV
Deelgebied: 1
mastnummer: 723

Projectnummer: B.02032.000377.001

Referentienummer: T206878

Revisie: 1.0

Datum: 18 december 2014

Auteur(s): M.J.H. Rakhorst en M.M. Houdé

Gecontroleerd door: J.B. Helder

Paraaf gecontroleerd:



Goedgekeurd door: J. Assink



Paraaf goedgekeurd:

Contact: TenneT380kVnw@arcadis.nl

In het geohydrologisch onderzoek worden twee fases onderscheiden namelijk:

- Fase 1: Beknopte analyse van effecten
- Fase 2: Uitgebreide analyse van effecten indien onderlinge beïnvloeding daar aanleiding toe geeft

Fase 1 is in dit geohydrologisch rapport in paragraaf 3.1 t/m 3.4 uitgewerkt. Indien van toepassing is fase 2 in paragraaf 3.5 en 3.6 uitgewerkt.

INHOUDSOPGAVE

3.1. Inleiding

3.2. Veld- en laboratoriumwerkzaamheden

3.3. Algemene beschrijving tracé

3.4. Bemaling

3.5. Effecten grondwater (Fase 2: indien de effecten daar aanleiding toe geven)

3.6. Uitvoeringstechnische aspecten (Fase 2: indien de effecten daar aanleiding toe geven)

3.7 Bijlagen H3

Bijlage 3-1: Locatie inclusief onderzoekspunten

Bijlage 3-2: Overzicht veldgegevens en analyseresultaten

Bijlage 3-3: Tekening: waterinformatiekaart

3.1 *Inleiding*

Doel van het geohydrologisch onderzoek is om inzicht te geven in de geohydrologische situatie op de onderhavige mastlocatie 723. Dit voor de onderbouwing van de vergunningaanvraag in het kader van de Waterwet en het op te stellen werkplan door de aannemer.

Op basis van de geohydrologische situatie is het te verwachten waterbezwaar en de grondwater- en/of stijghoogteverlaging in de omgeving tijdens de bemaling berekend. Met deze gegevens kan de vergunning in het kader van de Waterwet aangevraagd worden.

Indien de mate waarin effecten optreden niet om nadere kwantificering vragen, wordt enkel fase 1 in deze rapportage uitgewerkt. Indien de mate waarin effecten optreden wel om nadere kwantificering vragen, is ook fase 2 uitgewerkt. Er wordt bij het bepalen van de effecten rekening gehouden met de mogelijke invloed van bemaling van naastgelegen masten op de verlaging. Voor een mastlocatie zijn de twee naastliggende mastlocaties maatgevend voor de verlaging en de effecten.

Dit geohydrologisch onderzoek vormt daarnaast een bron van gegevens en basis voor het door de aannemer op te stellen werkplan en uitvoeringsplan van de bemaling (bemalingsplan).

Daarnaast is aandacht besteed aan de kwalitatieve aspecten, vanuit de voorgenomen lozing van bemalingswater op oppervlaktewater.

3.2 *Veld- en laboratoriumwerkzaamheden*

3.2.1 *Veldwerkzaamheden*

Ten behoeve van het geohydrologisch onderzoek zijn ter plaatse van de toekomstige bouwput de volgende veldwerkzaamheden uitgevoerd:

- 4 sonderingen tot 40 m -mv (of maximale reactiekracht van 16 ton);
- Twee boringen tot ten minste 4,0 m -mv;
- Het plaatsen van ten minste één peilbuis ter bepaling van de freatische grondwaterstand in de deklaag;
- De stijghoogte is bij plaatsing van de peilbuis bepaald. Na een wachttijd van tenminste 1 week is een tweede meting uitgevoerd;
- Het nemen van een monster van het oppervlaktewater. Niet ter plaatse van iedere mastlocatie is een monster genomen, maar wel van elk ontvangend oppervlaktewater (zie bijlage 3-3 voor de locatie van monsternamen).

De data waarop deze veldwerkzaamheden hebben plaatsgevonden, zijn weergegeven bij de resultaten van de veldwerkzaamheden zoals weergegeven in bijlage 3-2 en 3-3.

3.2.2 *Laboratoriumwerkzaamheden*

Het grondwater in de peilbuizen en het oppervlaktewater is bemonsterd en geanalyseerd op het standaardlozingspakket (Arseen (As), Chloride (Cl), Zuurstof (O₂), Ammonium (NH₄), Stikstof (N-Kjeldahl), Fe²⁺, Fe-totaal, BZV (biologisch zuurstofverbruik), CZV (chemisch zuurstofverbruik), Sulfaat (totaal), Fosfaat (totaal), zuurgraad (pH), geleidingsvermogen (EGV), droogrest onopgeloste bestanddelen (zs)).

De resultaten van de veld- en laboratoriumwerkzaamheden zijn opgenomen in bijlage 3-2. De resultaten zijn tevens beknopt weergegeven in de als bijlage 3-3 opgenomen tekening.

3.3 *Algemene beschrijving tracé*

3.3.1 *Maaiveld*

De hoogtemetingen gedaan tijdens de veldwerkzaamheden zijn in tabel 3.13 in bijlage 3-2 opgenomen. Hieruit leiden wij een gemiddelde maaiveldhoogte ter plaatse van de locatie af van 0,59 m NAP.

3.3.2 Bodemopbouw

In onderstaande paragrafen is de ondiepe bodemopbouw en geohydrologische opbouw beschreven.

3.3.2.1 Ondiepe bodemopbouw

Op basis van boringen uitgevoerd tijdens de veldwerkzaamheden bestaat de deklaag vanaf maaiveld (0,59 NAP m) tot maximale boordiepte uit klei.

3.3.2.2 Geohydrologische opbouw

De regionale bodemopbouw is weergegeven in onderstaande tabel 3.1. De gegevens uit deze tabel zijn ontleend aan www.DINOloket.nl aangevuld met de lokale locatiespecifieke gegevens zoals naar voren komt uit de sonderingen uitgevoerd in het kader van het geotechnische onderzoek (zie hoofdstuk 4) en de handboringen voor het cultuurtechnisch onderzoek (zie hoofdstuk 2). In onderstaande tabel zijn ook de geohydrologische formaties en de op basis van DINOloket en ervaring geïnterpreteerde parameters weergegeven (weerstanden en doorlatendheden).

Daarnaast is bij de handboringen per laag de waterdoorlatendheid (k-waarde) geschat voor het berekenen van de uit te voeren bemalingen (zie bijlage 1-1).

Tabel 3.1: Geohydrologische opbouw

Globale diepte (m NAP)	Samenstelling	Geohydrologische eenheid	Formatie	Doorlatendheid/weerstand
0,59 tot -7,5	klei	deklaag	Naaldwijk	350 dagen
-7,5 tot -10	zand	watervoerende laag	Boxtel	1 tot 20 m/d
-10 tot -40	klei	slecht-doorlatende laag	Peelo	1000 dagen

3.3.3 Watersysteem

In onderstaande paragrafen zijn de gegevens van het oppervlaktewater en grondwater beschreven.

3.3.3.1 Oppervlaktewaterpeilen

Het peil van het oppervlaktewater bedraagt circa -1,36 m NAP. Dit is gebaseerd op het AHN2 (Algemeen Hoogtebestand Nederland 2) en de veldmetingen van het slootprofiel.

3.3.3.2 Freatisch grondwater

De Gemiddeld Hoogste Grondwaterstand (GHG) en Gemiddeld Laagste Grondwaterstand (GLG) geven de grondwaterstandsfluctuatietoneel aan. Deze kunnen in het veld terug te vinden zijn als hydromorfe profielkenmerken. Op basis van de hydromorfe profielkenmerken in boringen op de locatie is een gemiddelde GHG af te leiden van 0,70 m –mv en de GLG op 2,00 m -mv. Bij een maaiveldniveau van 0,59 m NAP komt dit overeen met een GHG van -0,11 m NAP en een GLG van -1,41 m NAP.

De in peilbuis 72301-1 met filterdiepte 2,00 tot 3,00 m -mv tijdens de veldwerkzaamheden opgenomen freatische stijghoogte is weergegeven in onderstaande tabel. De waarden ten opzichte van maaiveld zijn met de maaiveldhoogte van 0,63 m NAP bij de peilbuis (in het rapport afgerond op twee decimalen) vertaald naar een waarde ten opzichte van NAP.

Tabel 3.2: Ondiepe stijghoogte peilbuis 72301-1

Datum	Stijghoogte [m -mv]	Stijghoogte [m NAP]
11/12/2013	1,30	-0,67
11/26/2013	1,15	-0,52

Stijghoogten diepe grondwater

In het DINOloket zijn geen hogere representatieve stijghoogtes gevonden die hoger zijn dan de gemeten grondwaterstanden. Dit komt overeen met de gemiddelde stijghoogte in het watervoerend pakket bepaald door Deltares (figuur 10.D uit Noord-West 380 kV-verbinding, watervergunningen, Deltares 2012).

Op grond van de verschillen tussen de freatisch grondwaterstanden zoals afgeleid uit de hydromorfe kenmerken en gegevens van stijghoogten in het watervoerend pakket concluderen wij dat er geen duidelijk verschil is in stijghoogte. Er is daarmee geen sprake van een duidelijke infiltratie- of kwelsituatie.

De in peilbuis 72301a-1 met filterdiepte 4,60 tot 5,60 m -mv tijdens de veldwerkzaamheden opgenomen stijghoogte van het watervoerend pakket is weergegeven in onderstaande tabel. De waarden ten opzichte van maaiveld zijn met de maaiveldhoogte ter plaatse van de peilbuis [0,63 m NAP] vertaald naar een waarde ten opzichte van NAP.

Tabel 3.3: Diepe stijghoogte peilbuis 72301a-1

Datum	Stijghoogte [m -mv]	Stijghoogte [m NAP]
11/12/2013	1,30	-0,67
11/26/2013	1,38	-0,75

3.3.3.3 Grond- en oppervlaktewaterkwaliteit

Het waterbeheer voor zowel de kwaliteit van grond- als oppervlaktewater valt onder verantwoordelijkheid van waterschap Noorderzijlvest. Of gehalten in het grondwater te hoog zijn en maatregelen nodig zijn voordat geloosd kan worden, dient in overleg met het waterschap te worden afgestemd.

De effecten op de waterkwaliteit kenmerken zich in het algemeen door verzilting, vermesting, zuurstofhuishouding, giftigheid, verkleuring, vertroebeling en bodemvorming. De parameters die hier invloed op hebben, zijn bepaald door een bemonstering en analyse van het grondwater in de peilbuizen en oppervlaktewater. De resultaten hiervan staan in tabel 3.4 weergegeven. Van het ondiepe grondwater zijn geen kwaliteitsgegevens beschikbaar. Voor de kwaliteit van het oppervlaktewater zijn de analysegegevens voor mastlocatie 722 gebruikt.

Voor het lozen van grondwater is het Besluit lozing buiten inrichting van toepassing (16 maart 2011, artikel 3.2). Lozing in oppervlaktewater is toegestaan indien het gehalte onopgeloste stoffen ten hoogste 50 mg/l bedraagt en als gevolg van de lozing geen visuele verontreiniging optreedt. Dit laatste hangt over het algemeen samen met de aanwezigheid van ijzer en het zuurstofgehalte.

Ter plaatse van de lozingspunten zijn het oppervlaktewater en de waterbodem geanalyseerd. Dit is gedaan om de kwaliteit van het oppervlaktewater inzichtelijk te maken en de mate van visuele verontreiniging als gevolg van opwerveling van de waterbodem te kunnen inschatten.

In tabel 3.4 is tevens de norm voor onopgeloste bestanddelen in oppervlaktewater opgenomen. De tabel is aangevuld met indicatieve lozingsnormen voor de parameters die vanuit de zorgplicht relevant zijn voor de waterkwaliteit. Deze normen zijn echter indicatief en gebaseerd op Commissie Integraal Waterbeheer (Kleine en kortdurende lozingen Wvo, juni 2001).

Tabel 3.4: Indicatieve lozingsnorm

Parameter	Eenheid	Meetwaarde grondwater ondiep (72301-1-1)	Meetwaarde grondwater diep (72301a-1-1)	Meetwaarde oppervlaktewater (72201OW)	Indicatieve norm
Filterdiepte	m -mv	2,00 tot 3,00	4,60 tot 5,60	n.v.t.	n.v.t.
Droogrest onopgeloste bestanddelen	mg/l	n.b.	1300	<5	< 50
		n.b.			
Zuurstof [O]	mg O ₂ /l	n.b.	2,3	6,6	> 5.0
IJzer [Fe]	mg/l	n.b.	1,7	0,73	< 5.0
Ammonium (als N)	mg N/l	n.b.	1,0	<0,05	< 20
Arseen [As]	µg/l	n.b.	2,1	7,2	< 30
Chloride	mg/l	n.b.	28	82	< 200
Fosfor [P]	mg/l	n.b.	1,300	0,11	< 1,0
Stikstof (N; volgens Kjeldahl)	mg/l	n.b.	1,2	<1	< 20

Sulfaat (opgelost, als S)	mg S/L	n.b.	44,0	46	< 100
---------------------------	--------	------	------	----	-------

n.b. = niet beschikbaar

De gehalten, waargenomen in peilbuis 72301a-1 met filterdiepte 4,60 tot 5,60 m -mv rond de diepte van de grondwateronttrekking, zijn representatief voor de lozing van de grondwateronttrekking.

Uit bovenstaande tabel kan geconstateerd worden dat bij de lozing van het grondwater de volgende indicatieve lozingsnormen overschreden worden: droogrest onopgeloste bestanddelen (hierna zwevende stof genoemd), zuurstof en fosfor.

Het te lozen grondwater heeft voor zwevende stof en fosfor een hogere waarde ten opzichte van de indicatieve lozingsnormen en ten opzichte van het ontvangende oppervlaktewater. De verwachting is dat er door de lozing een verslechtering in waterkwaliteit in het ontvangende oppervlaktewater optreedt.

Maatregelen die genomen kunnen worden om de concentratie van deze stoffen te verlagen (of verhogen bij zuurstof) zijn de volgende:

Verhogen van de concentratie zuurstof kan door middel van beluchten.

Hoge concentratie zwevende stoffen (droogrest onopgeloste bestanddelen) kan verlaagd worden door middel van een filter.

Maatregelen tegen verslechtering van de waterkwaliteit van het ontvangende oppervlaktewater (vanwege te hoge concentratie fosfor) worden met het waterschap besproken.

3.4 Bemaling

3.4.1 Aanlegmethode bi-pole mast

De afmeting van de bouwput bedraagt 20 x 40 m. De benodigde ontgravingsdiepte bedraagt 3,0 m – mv. Voor de aanleg van de mastvoet wordt met een maximale aanlegperiode en bemalingsduur van 4 weken gerekend.

3.4.2 Berekening

Bij de berekening van het waterbezwaar is rekening gehouden met de volgende uitgangs- en aandachtspunten.

3.4.2.1 Uitgangspunten

- De berekeningen zijn uitgevoerd ten opzichte van de stijghoogte in het watervoerend pakket om geen onderschatting te maken van het waterbezwaar (worstcase-scenario);
- Bij de bemaling is uitgegaan van een ontwateringsdiepte van 0,5 m beneden de putbodem;
- De onttrekkingshoeveelheden en bijbehorende verlagingen zijn berekend uitgaande van een instationair onttrekkingsdebiet. Bij een gespannen pakket is uitgegaan van een stationair onttrekkingsdebiet aangezien binnen de aangehouden bemalingsduur het maximale invloedgebiedsgebied wordt bereikt;
- Voor analytische berekeningsmethoden is een oneindig uitgestrekt homogeen pakket verondersteld. Bij een gespannen pakket is uitgegaan van een stationair onttrekkingsdebiet aangezien binnen de aangehouden bemalingsduur het maximale invloedgebiedsgebied wordt bereikt;
- In de onttrekkingshoeveelheden is geen rekening gehouden met een eventuele toename in debiet als gevolg van de nabije ligging van oppervlaktewater;
- In de berekeningen wordt rekening gehouden met de effectieve dikte van de watervoerende laag (onvolkomenheid van filters volgens Forcheimer);
- De lozing van het onttrokken grondwater kan plaatsvinden op nabij gelegen oppervlaktewater, waar ook het monster uit oppervlaktewater is genomen (zie bijlage 3-3);
- Per mastlocatie wordt met een maximale bemalingsduur van 4 weken gerekend.

3.4.2.2 Debiet en waterbezwaar

Bij de bemalingen kan sprake zijn van een freatische, een deels semi-gespannen en deels gespannen situatie van het grondwater. De formule van Theis kan worden gebruikt bij instationaire bemaling voor deze drie situaties. Omdat deze allemaal voorkomen op dit tracé is de formule van Theis toepasbaar. Hiervoor dient wel de parameter meewerkend porievolume of specifieke berging per situatie aangepast te worden. Op de delen van het tracé waar een gespannen situatie van het grondwater aanwezig is, passen wij de formule van De Glee toe.

Theis

Voor de berekening van debieten en verlaging van de stijghoogte in freatische, een deels semi-gespannen situatie van het grondwater is gebruik gemaakt van een afgeleide van de formule van Theis (1935).

$$Q_{Theis} = \frac{s_r \cdot 4 \cdot \pi \cdot kD}{W(u)}$$

met S_r = gewenste verlaging ter hoogte van de bouwput (m)
 kD = transmissiviteit (m^2/d)
 $W(u)$ = Theis Well functie (-)

Waarin u :

$$u = \frac{r^2 S}{4 \cdot kD \cdot t} \quad (-)$$

met r = straal bouwput (m)
 S = bergingscoëfficiënt (-)
 t = tijd (d)

$W(u)$: Theis well functie, die benaderd kan worden door:

$$W(u) = -0,5772 - \ln u + u - \frac{u^2}{2.2!} + \frac{u^2}{3.3!} - \frac{u^2}{4.4!} + \dots$$

De Glee

Op de delen van het tracé waar een gespannen situatie van het grondwater aanwezig is, passen wij de formule van De Glee toe.

Spanningsbemaling

De formule van De Glee kan worden gebruikt voor stationaire berekeningen in semi-gespannen aquifers. In dat geval is sprake van nalevering vanuit de aquitard of bovenliggende aquifer. De volgende randvoorwaarden:

- Aquifer is semi-gespannen;
- Aquifer en aquitard zijn oneindig uitgestrekte pakketten;
- Homogeen, isotroop en uniforme dikte van de aquifer;
- Uitgangssituatie: horizontale grondwaterspiegel;
- Constante onttrekkingshoeveelheid en stroming naar de put is stationair;
- Volkomen bron;
- Verticale stroming in aquitard;
- Verwaarloosbare verlaging in boven- (en onder-)gelegen aquifer;
- $\lambda > 3D$.

Maatgevend voor de mate van nalevering van grondwater uit een boven- (en onder)liggend pakket is de weerstand van de aquitard (deklaag) en de hoeveelheid te onttrekken water.

Formule van De Glee:

$$Q_{DeGlee} = \frac{(s \cdot 2 \cdot \pi \cdot kD)}{K_0(r/\lambda)}$$

- met
- s = gewenste verlaging ter hoogte van de bouwput
 - $K_0(r/\lambda)$ = Besselfunctie
 - r = straal van de bouwput
 - λ = spreidingslengte = $\sqrt{k \cdot D \cdot c}$
 k = doorlatendheid
 D = dikte aquifer
 c = weerstand aquitard

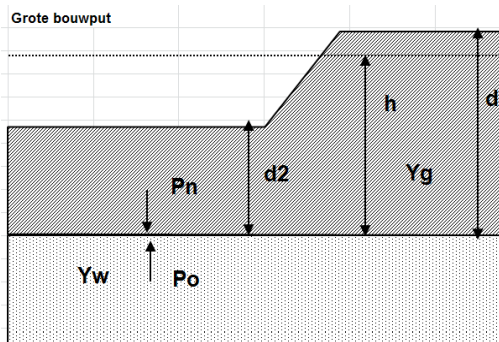
3.4.2.3 Opbarstgevaar

Indien zich onder de bouwputbodembodem een slecht doorlatende laag bevindt, bestaat er een risico dat de bouwputbodembodem, als gevolg van de waterdruk aan de onderzijde van deze laag, zal opbarsten. Het gevaar voor opbarsten wordt bepaald door de verhouding tussen de opwaartse en neerwaartse krachten, in formule:

$$V_f = P_n/P_o = d_2 \cdot \gamma_g / h \cdot \gamma_w$$

Waarin:

- V_f veiligheidsfactor, verhouding tussen neer- en opwaartse druk (1,2);
- P_n neerwaartse druk door bovenliggende grondlagen (kN/m²);
- P_o opwaartse druk (waterspanning) (kN/m²);
- d_2 dikte van de slecht doorlatende grondlagen onder de bouwputbodembodem (m);
- γ_g gemiddeld volumegewicht van de grond inclusief poriewater (kN/m²);
- γ_w gemiddeld volumegewicht van poriewater (kN/m²);
- h stijghoogte van het grondwater in de onderliggende watervoerende laag t.o.v. de onderzijde van de slecht doorlatende laag.



Tabel 3.5: Uitgangspunten en uitkomsten van de opbarstberekening.

	uitgangspunten			Yw	aandeel bodem			Yg	evenwichtsberekening			
	d2 [m]	d [m]	h [m]		veen [10]	klei [14]	zand [18]		Pn [kN]	Po [kN]	Yf <1,2	verlaging stijghoogte [m]
mast												
723	5,1	8,1	7,4	9,8	0,0	1,0	0,0	14,0	71,4	72,5	Ja	1,3

Voor de opbarstberekening is gebruik gemaakt van de hoogste waarde van de gemeten grondwaterstanden (freatisch) en stijghoogtes (watervoerend pakket).

Uit bovenstaande tabel volgt of er een veiligheidsfactor (Y_f) is, die al dan niet groter is dan 1,2.

Aangezien hier “Ja” aangegeven is, is een verlaging van de stijghoogte door spanningsbemaling van 1,3 meter benodigd om opbarsting van de bouwput te voorkomen.

3.4.2.4 Bandbreedteanalyse

Voor de bandbreedteanalyse is een tweetal parameters die we beschouwen:

- Bodemopbouw;
- Stijghoogten.

De gegevens van het te bemalen werk zoals bemalingsduur en afmetingen nemen wij niet mee omdat deze als uitgangspunt gezien moeten worden.

Het onttrekkingsdebiet en waterbezwaar worden voornamelijk bepaald door de doorlatendheid van de aanwezige zandlaag onder de deklaag. Op basis van de boorbeschrijvingen en ervaring hebben we een kD waarde van 50,0 m²/dag en een dikte van 2,50 m aangehouden. De doorlatendheid zou kunnen variëren tussen 1,0 m/dag en 20,0 m/dag. Bij de berekening van het debiet en waterbezwaar wordt rekening gehouden met deze spreiding.

Uitgangspunt is het worst-case scenario, daarom zijn het uiteindelijke debiet en waterbezwaar met de maximale doorlatendheid opgenomen in het rapport.

3.4.2.5 Debiet en waterbezwaar

Deklaag

Voor de bemaling van de deklaag met een verlaging ten opzichte van de GHG van 2,8 m is het totaal benodigd debiet berekend op 10,6 m³/uur. Bij een verlaging ten opzichte van de GLG van 1,5 is het totaal benodigde debiet berekend op 3,8 m³/uur.

Spanningbemaling

Voor de spanningsbemaling van de watervoerende laag met een verlaging ten opzichte van de maximaal gemeten stijghoogte is voor een verlaging van 1,3 m het totaal benodigd debiet berekend op 15,1 m³/uur.

Het totale debiet van de bemaling bedraagt bij GHG 25,7 m³/uur en bij GLG 4,1 m³/uur.

Waterbezwaar

De bemalingsduur bedraagt vier weken. Het totaal verwachte waterbezwaar in de bemalingsperiode van 4 weken bedraagt circa 17.268 m³ bij GHG en 2.768 m³ bij GLG.

Het waterbezwaar overschrijdt de vergunningsplichtige hoeveelheid niet.

Een aantal zaken kan leiden tot een hoger waterbezwaar dan hier berekend is. Er kan neerslag vallen. Daarnaast moet rekening gehouden worden met het leegpompen van de bouwkuip en mogelijk leegpompen van nabijgelegen oppervlaktewater. Ook kunnen mogelijke onvoorziene situaties tot extra waterbezwaar leiden. Deze zijn niet meegenomen in de berekening van het waterbezwaar.

3.4.3 Bemalingswijze

Bij de bemalingswijze dient rekening gehouden te worden met de heterogeniteit in bodemopbouw. Het goed ontwateren van de verschillende lagen in de bodem kan door het toepassen van verticale onttrekkingfilters met lange perforatie en, al dan niet haalbuizen.

3.4.4 Verlaging grondwaterstand en invloedsgebied

3.4.4.1 Invloedsgebied freatisch pakket

In afbeelding 3.1 is de ligging van de mastlocatie en het maximale invloedsgebied weergegeven op een topografische ondergrond.

Het maximale invloedsgebied in de deklaag bedraagt 70 m, onder de slecht doorlatende laag in de watervoerende laag 145 m. Dit maximale invloedsgebied is weergegeven op kaart om een eventuele afweging te maken over het al dan niet acceptabel zijn van deze effecten.

3.4.4.2 Invloedsgebied watervoerend pakket

Tabel 3.6: Invloedsgebieden bij GHG

	afstand [m]	
verlaging	freatisch pakket	watervoerend pakket
0,05 m	70	145
0,10 m	60	115
0,20 m	50	85
0,5 m	40	50
1,0 m	30	30

3.4.5 Beknopte analyse mogelijke effecten

Binnen het maximale invloedsgebied zijn de volgende objecten aanwezig: bebouwing op 210 m afstand (verlaging 0,1 m), landbouwpercelen (zie afbeelding 3.1), een mast van een bestaande hoogspanningskabel en een watergang.

Zettingen

De bodemopbouw en grondwaterverlagingen ter plekke van de bebouwing geven aan dat geen zettingschade kan optreden. Objecten binnen de 0,5 m verlaging contour hebben een kans op zettingschade. Verlagingen minder dan 0,5 m blijven boven de GLG, daarom treden voor objecten buiten de 0,5 m contour geen zettingschade op, zoals voor deze bebouwing en mast van de hoogspanningskabel.

Watergangen

Langs de watergang is geen kering aanwezig, wel wordt geadviseerd om voorafgaand aan de werkzaamheden de ligging van de watergang te melden aan het waterschap.

Droogteschade voor landbouw

Als gevolg van de verlaging grondwaterstand is niet uit te sluiten dat droogteschade optreedt ter plaatse van de landbouwpercelen. Daarom moet voorafgaand aan de werkzaamheden worden afgestemd met de eigenaar.

Grondwateronttrekkingen

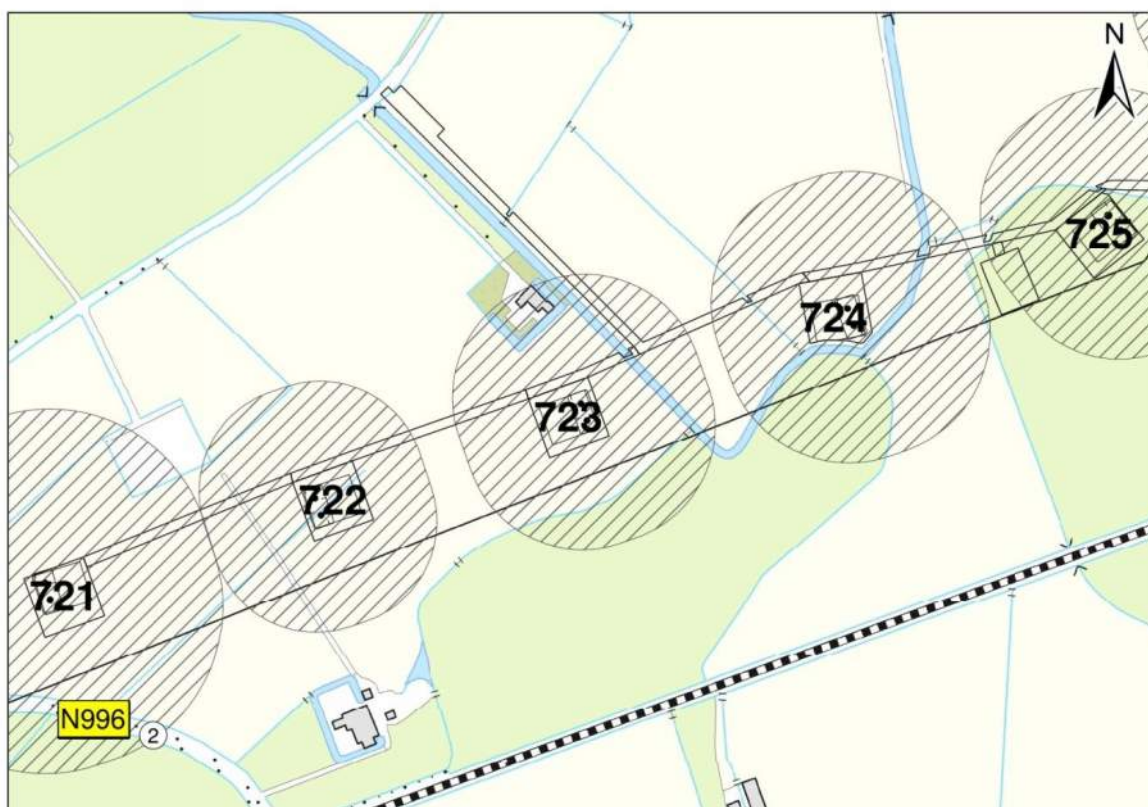
Grondwateronttrekkingen van derden zijn op basis van het landelijk grondwaterregister en gegevens van de provincie niet aanwezig. Er is geen informatie beschikbaar over onttrekkingen die niet bij de provincie zijn geregistreerd.

Grondwaterbeschermingsgebieden

De locatie is niet gelegen in een waterwingebied of boringsvrije zone en dus ook niet binnen grondwaterbeschermingsgebied.

Mogelijke maatregelen om het invloedsgebied te verkleinen zijn:

- Verhogen van de mastvoet;
- Toepassen van retourbemaling, in het geval van spanningsbemaling;
- Toepassen van onttrekkingsbeperkende maatregelen zoals waterdichte (beton)vloeren of biologische afbreekbare waterremmende injectievloeistof;
- Verkorten van de bemalingsduur.

Afbeelding 3.1: Ligging mastlocatie en invloedsgebied op topografische ondergrond (Bron: top10NL-Kadaster)

3.5 *Effecten grondwater*

Op basis van de aanwezige bodemopbouw is het berekende invloedsgebied op locatie 723 representatief voor de nabij gelegen mastlocaties. Aanleiding voor een uitgebreide analyse van effecten is daarom niet aanwezig. De thema's in onderstaande paragrafen 3.5 en 3.6 worden daarom niet verder uitgewerkt.

- 3.5.1 Zettingen
- 3.5.2 Droogteschade landbouw
- 3.5.3 Droogteschade natuur
- 3.5.4 Verontreinigingen
- 3.5.5 Archeologie
- 3.5.6 Grondwateronttrekkingen derden

3.6 *Uitvoeringstechnische aspecten*

- 3.6.1 Technische principes bemaling
- 3.6.2 Voorschriften, vergunningen en heffingen
- 3.6.3 Monitoring

3.7 *Samenvatting*

In onderstaande tabel 3.7 is een samenvatting weergegeven van het verwachte waterbezwaar, de geadviseerde bemalingswijze en aandachtspunten.

Tabel 3.7: Samenvatting bemaling

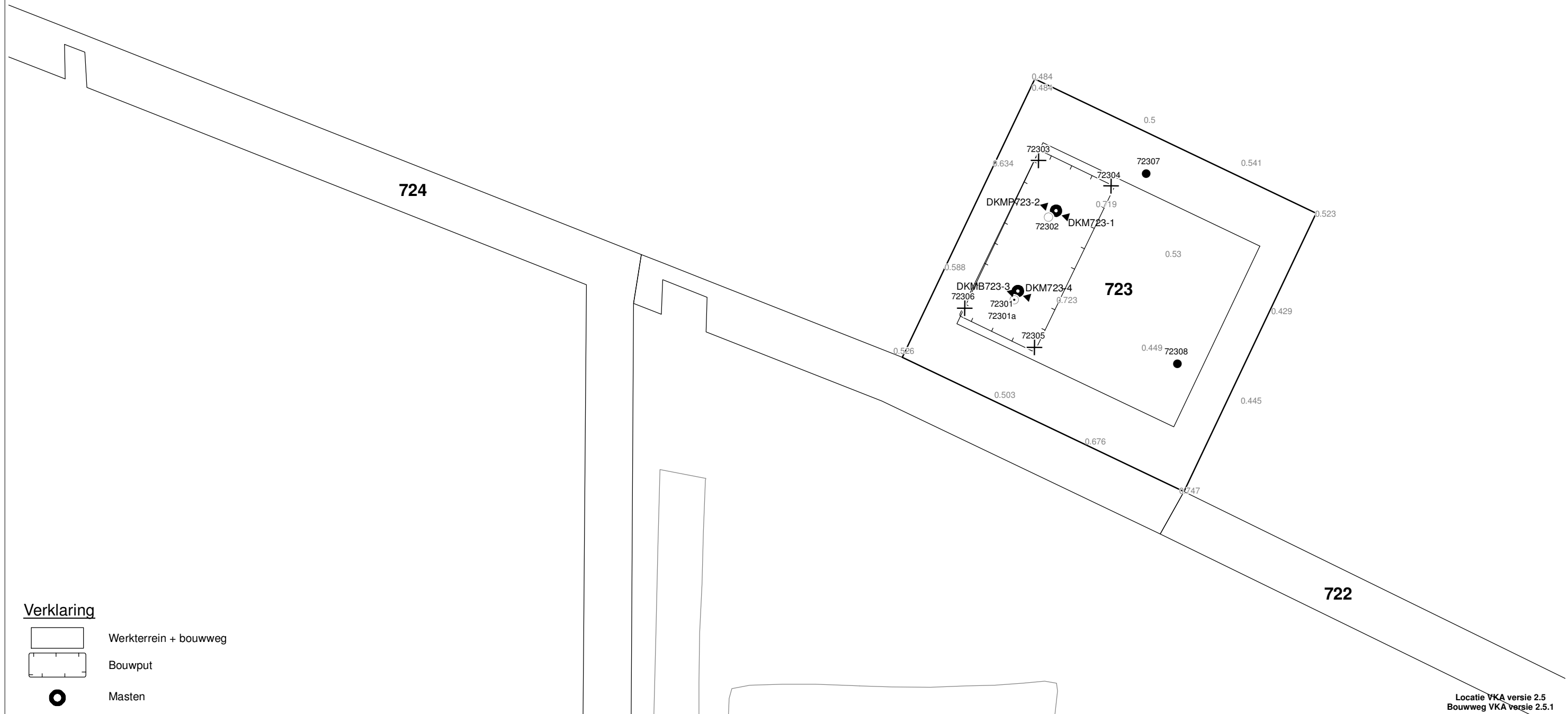
thema	resultaat
lozing	Aandachtspunten zwevende stof, zuurstof en fosfor
spanningsbemaling noodzakelijk	Ja
debiet freatisch pakket	10,6 m ³ /uur
debiet watervoerend pakket/spanningsbemaling	15,1 m ³ /uur voor GHG
debiet totaal	25,7 m ³ /uur voor GHG
bemalingsduur	4 weken
totaal waterbezwaar	17.268 m ³
Invloedgebied deklaag	70 m
Invloedgebied watervoerend pakket	145 m
Bemalingswijze	verticale bemaling van deklaag en watervoerende laag
Potentieel effect	Mogelijk droogteschade, Ligging watergang melden aan het waterschap

3.8 *Bijlagen H3*









Bijlage 3-1: Locatie inclusief onderzoekspunten


Bijlage 3-2: Overzicht veldgegevens en analyseresultaten

Bijlage 3-3: Tekening: waterinformatiekaart



Verklaring

-  Werkterrein + bouwweg
-  Bouwput
-  Masten
-  Locatie sondering incl. nummer
-  Locatie boring tot 0,50 m-mv
-  Locatie boring tot 1,20 m-mv
-  Locatie boring tot 4,00 m-mv
-  Locatie boring + peilbuis



Locatie VKA versie 2.5
Bouwweg VKA versie 2.5.1

TITEL		GEOHYDROLOGIE KAART MAST : 723		Noord - West 380 kV	
STATUS	GETEKEND DOOR	AFD.	PAR.	OPDRACHTGEVER	
	T. Cornea			TenneT	
	GECONTROLEERD DOOR	AFD.	PAR.	OMSCHRIJVING WIJZIGING	GETEKEND BIJ
	E. Aldershof				ARCADIS
	VOOR AKKOORD	AFD.	PAR.	SCHAAL	DATUM 1e UITGAVE
	M. van Driel			1:1000	03.04.2014
				DATUM WIJZIGING	
VAKGEBIED	TEK. SOORT	PROJECT NR.	FORMAT	NUMMER	WLIZ NR.
			A3	Mast nr. 723	1

Bijlage 3-2 overzicht veldgegevens mast 723

(Van het ondiepe grondwater zijn geen analysegegevens beschikbaar, wel veldgegevens. Voor analysegegevens van het oppervlaktewater is gebruik gemaakt van mastlocatie 722)

Tabel 3.7: Veldmetingen peilbuis 72301-1

Parameter	Meetwaarde	Eenheid
Datum monstername	11/26/2013	
Filterdiepte	2,00 tot 3,00	m -mv
Zuurgraad	7,2	
Geleidbaarheid stabiel	1040	µS/cm
Grondwaterstand	1,15	cm -mv
Temperatuur	9,0	°C

Tabel 3.9: Veldmetingen peilbuis 72301a-1

Parameter	Meetwaarde	Eenheid
Datum monstername	11/26/2013	
Filterdiepte	4,6 tot 5,6	m -mv
Zuurgraad	7,36	
Geleidbaarheid stabiel	1220	µS/cm
Grondwaterstand	1,38	cm -mv
Temperatuur	10	°C

Tabel 3.10: Analyse grondwater peilbuis 72301a-1

Parameter	Meetwaarde	Eenheid
Filterdiepte	4,6 tot 5,6	m -mv
Ammonium	1,3	mg/l
Ammonium (als N)	1,0	mg N/l
Arseen [As]	2,1	µg/l
BZV-5	< 1,0	mg O2/l
Chloride	28	mg/l
CZV	26	mg/l
Droogrest onopgeloste bestanddelen	1300	mg/l
Fosfaat (als P2O5)	3,00	mg P2O5/l
Fosfaat (als PO4)	4,00	mg PO4/l
Fosfor [P]	1,300	mg/l
IJzer [Fe]	1,7	mg/l
Stikstof (N; vlg. Kjeldahl)	1,2	mg/l
Sulfaat (als SO4)	130	mg SO4/l
Sulfaat (opgelost, als S)	44,0	mg S/L
Zuurstof [O]	2,3	mg O2/l

Tabel 3.11: Veldmetingen oppervlaktewater 72201OW

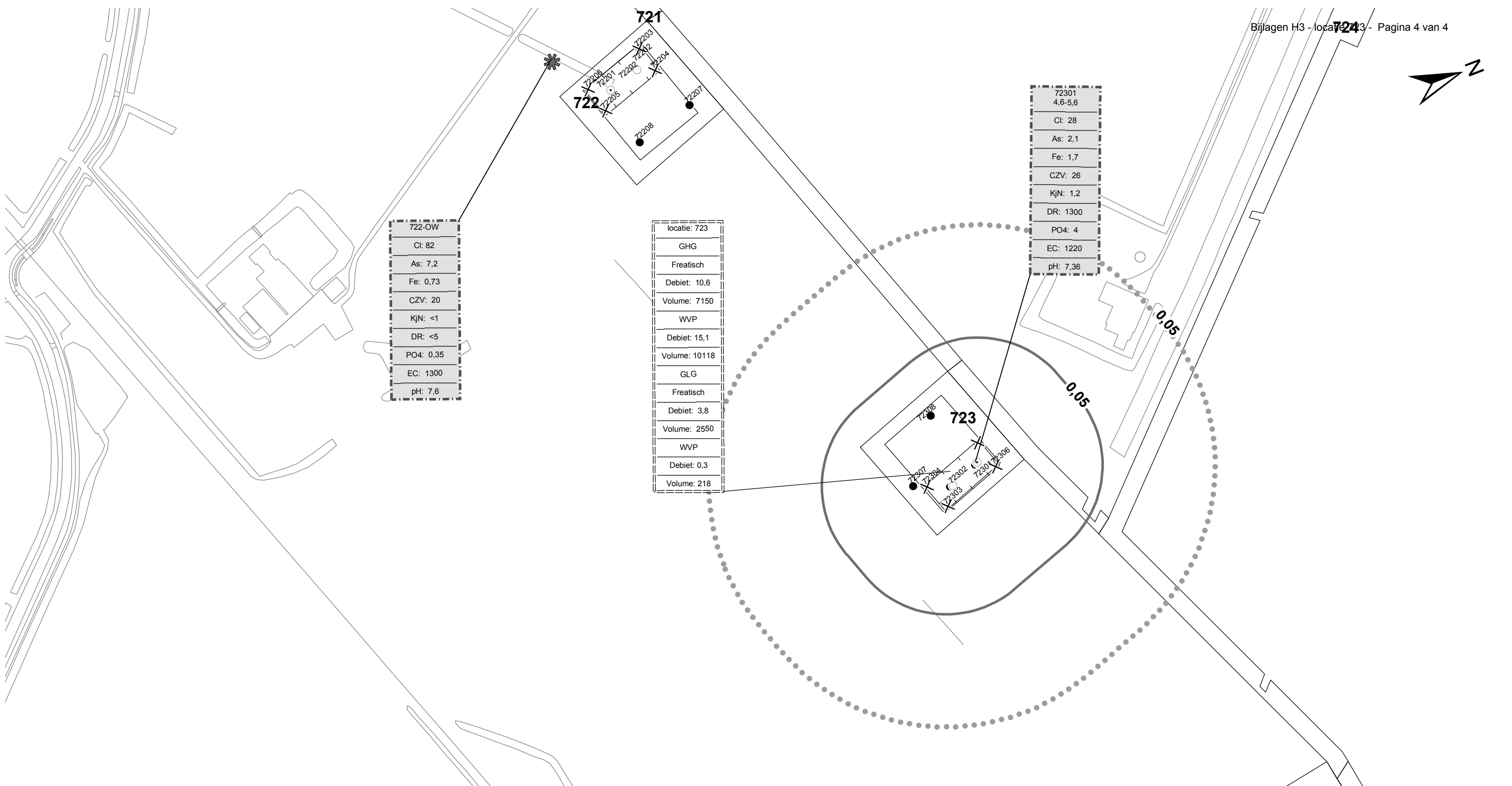
Parameter	Meetwaarde	Eenheid
Zuurgraad	7,6	
Geleidbaarheid stabiel	1300	µS/cm
Temperatuur	6	°C

Tabel 3.12: Analyse oppervlaktewater 72201OW

Parameter	Meetwaarde	Eenheid
Datum monstername	11/26/2013	
Ammonium	< 0,065	mg/l
Ammonium (als N)	< 0,05	mg N/l
Arseen [As]	7,2	µg/l
BZV-5	1,2	mg O2/l
Chloride	82	mg/l
CZV	20	mg/l
Droogrest onopgeloste bestanddelen	< 5	mg/l
Fosfaat (als P2O5)	0,26	mg P2O5/l
Fosfaat (als PO4)	0,35	mg PO4/l
Fosfor [P]	0,11	mg/l
IJzer [Fe]	0,73	mg/l
Stikstof (N; vlgs Kjeldahl)	< 1	mg/l
Sulfaat (als SO4)	140	mg SO4/l
Sulfaat (opgelost, als S)	46	mg S/L
Zuurstof [O]	6,6	mg O2/l

Tabel 3.13: Maaiveldhoogten

X-coördinaat	Y-coördinaat	Maaiveldniveau in m NAP
243082.432	595076.425	0.469
243041.098	595059.204	0.508
243007.125	595046.7	0.75
243093.228	595083.784	-1.358
243041.444	595024.991	0.634
243050.241	595004.43	0.721
243062.058	594996.305	0.62
243044.719	594987.903	0.676
243040.892	594979.34	0.562
243029.455	595029.793	0.573
243001.51	595007.147	0.33
243048.653	595035.447	0.6
243041.444	595024.991	0.634



722-OW
Cl: 82
As: 7,2
Fe: 0,73
CZV: 20
KJN: <1
DR: <5
PO4: 0,35
EC: 1300
pH: 7,6

locatie: 723
GHG
Freatisch
Debiet: 10,6
Volume: 7150
WVP
Debiet: 15,1
Volume: 10118
GLG
Freatisch
Debiet: 3,8
Volume: 2550
WVP
Debiet: 0,3
Volume: 218

72301
4,6-5,6
Cl: 28
As: 2,1
Fe: 1,7
CZV: 26
KJN: 1,2
DR: 1300
PO4: 4
EC: 1220
pH: 7,36

Verklaring

- Werkterrein + bouwwegen
 - Bouwput
 - Masten
 - Locatie sondering incl. nummer
 - Locatie boring tot 0,50 m-mv
 - Locatie boring tot 1.20 m-mv
 - Locatie boring tot 4.00 m-mv
 - Locatie boring + peilbuis
 - Locatie oppervlaktewater monster
- Verlagingscontouren (GHG)**
 - Verlagingscontour 0,05 m freatisch
 - Verlagingscontour 0,05 m WVP
 - Verlagingscontouren (GLG)**
 - Verlagingscontour 0,05 m freatisch
 - Verlagingscontour 0,05 m WVP
 - Verklaring labels**
 - Gegevens locatie
 - Analyseresultaten grondwater

- Verklaring analyseresultaten:**
- Cl :Chloride (in mg/l)
 - As :Arseen (in µg/l)
 - Fe :IJzer (in mg/l)
 - CZV :Chemisch zuurstof verbruik (in mg O₂ /l)
 - KjN :Stikstof volgens Kjeldahl (in mg/l)
 - DR :Droogrest onopgeloste bestanddelen (in mg/l)
 - PO4 :Fosfaat (mg/l)
 - pH :Zuurgraad
 - EC :Elektrische geleidbaarheid (µS/cm)
- Eenheden Krusingen en Strekkingen:**
- Debieten (Q) (in m³ / uur)
 - Volumes (V) (in m³)
- Afkortingen**
- SB: Spanningsbemaling

TITEL					
Waterinformatiekaart mast : 723					
Noord - West 380 kV					
STATUS	GETEKEND DOOR	AFD.	PAR.	OPDRACHTGEVER	
	I. Dinu			TenneT	
	GECONTROLEERD DOOR	AFD.	PAR.	OMSCHRIJVING WIJZIGING	GETEKEND BIJ
	E. Aldershof				ARCADIS
	VOOR AKKOORD	AFD.	PAR.	SCHAAL	DATUM 1e UITGAVE
	M. van Driel			1:2500	4/18/2014
				DATUM WIJZIGING	
VAKGEBIED	TEK. SOORT	PROJECT NR.	FORMAT	NUMMER	WIJZ NR.
			A3	Mast nr. 723	0

4 Grondmechanisch onderzoek

Verantwoording

Titel: Grondmechanisch onderzoek: project: Noord-West 380 kV
deelgebied 1
mastnummer 723

Projectnummer: 000.144

Referentienummer: 6012-0102-000.R723

Revisie: 1

Datum: 24-10-2013

Auteur(s): G.Hofstede
E-mail adres: b.bosman@fugro.nl

Gecontroleerd door: B. Bosman, teamleider sonderingen
Paraaf gecontroleerd: BB

Goedgekeurd door: W.H.J. van der Velden, projectleider
Paraaf goedgekeurd: WHV

Contact: B. Bosman, teamleider sonderingen

INHOUDSOPGAVE

- 4.1. Inleiding
 - 4.2. Uitzetten en waterpassen
 - 4.3. Sonderen
 - 4.4. Onderzoeksresultaten
- Bijlagen

4.1. Inleiding

Ten behoeve van het funderingsontwerp en de omgevingsvergunning voor de bouw van de mast zijn er gegevens verzameld van de bodemopbouw. De resultaten zijn in dit hoofdstuk beschreven.

Ter plaatse van de mastlocatie zijn de volgende veldwerkzaamheden uitgevoerd:

- 3 sonderingen met meting van plaatselijke wrijvingsweerstand tot 40 m -mv [of maximale reactiekracht], waarvan 1 sondering met meting van de waterspanning;
- Het bepalen van de ongedraineerde schuifsterkte van slappe kleilagen aan de hand van een bolconus-sondering.

De sonderingen DKM723-1 t/m 4 hebben niet de beoogde diepte van 40 m –mv gehaald; op een mindere diepte is de maximale reactiekracht van de sondeertruck - t.w. 16 ton (standaard conus) en 1,5 ton (bolconus) - bereikt.

4.2. Uitzetten en waterpassen

De onderzoeklocaties zijn door Fugro GeoServices B.V. uitvoering uitgezet en gewaterpast, waarbij de locaties zijn gemeten met behulp van GPS-RTK en zijn weergegeven ten opzichte van RD/NAP. De onderzoekslocaties zijn weergegeven op de situatietekening.

De coördinaten van de onderzochte punten zijn onderaan de sondeergrafieken en in onderstaande tabel weergegeven.

	X-coördinaat	Y-coördinaat	Maaiveldniveau (NAP)
DKM723-1	243047.3	595000.8	0.70
DKMP723-2	243052.9	595002.8	0.72
DKMB723-3	243043.4	595023.8	0.67
DKM723-4	243039.6	595021.8	0.67

De hoogtebepaling van de onderzoekslocaties in het terrein is uitgevoerd met als doel de bodemopbouw te refereren aan een vaste referentiehoogte. De gerapporteerde hoogtes zijn niet geschikt voor andere doeleinden dan dit onderzoek.

Voor een verklaring van de op de situatietekening gebruikte tekens en symbolen wordt verwezen naar de bijlage "Legenda Terreinproeven en Grondsoorten".

4.3. Sonderen

De sonderingen zijn uitgevoerd met de elektrische Fugro-kleefmantelconus conform norm NEN-EN-ISO 22476-1, toepassingsklasse 3. Een beschrijving van de gevolgde meet- en registratiemethode is gegeven in de bijlage "Continu Elektrisch Sonderen". De conus is voorzien van een hellingmeter. In de sondeergrafieken is de diepte gecorrigeerd voor de gemeten afwijking van de verticaal.

Op de grafieken van de sonderingen is het wrijvingsgetal weergegeven. Dit is de verhouding tussen de plaatselijke wrijvingsweerstand en de conusweerstand. Empirisch is vastgesteld dat het wrijvingsgetal een nauwe relatie heeft met de grondsoort, zodat een goede indicatie van de laagopbouw is verkregen.

De sonderingen zijn uitgewerkt met een interpretatie van het wrijvingsgetal voor identificatie van de bodemlagen. De identificatie van de bodemlagen is uitgevoerd volgens Robertson (1990), die door Fugro is aangepast aan de Nederlandse omstandigheden. Voor achtergronden en beperkingen wordt verwezen naar de bijlage "Continu Elektrisch Sonderen". De identificatie is indicatief en alleen geldig voor lagen onder de grondwaterstand. De resultaten dienen te worden geverifieerd met boringen of geologische informatie.

Op de sondeergrafiek waarop het resultaat van de meting van de waterspanning is gepresenteerd, is ook de waterspanningsindex gegeven. Dit is de verhouding tussen de waterspanning en de

conusweerstand. In het algemeen kan worden gesteld dat een hoge index een minder goed water doorlatende laag weergeeft. Voor de interpretatie van de waterspanningsonderingen verwijzen wij naar de bijlage "Continu Elektrisch Sonderen".

De bolconus is een meetinstrument waarvan de werking vergelijkbaar is met de standaard sondeerconus. Met de bolconus worden net zoals bij de gewone sondering de conusweerstand, de plaatselijk wrijving en de waterspanning geregistreerd. De bolconus heeft echter specifiek andere kenmerken die het mogelijk maken slappe gronden beter te onderzoeken, zoals:

- Een bolvormig uiteinde van de conus i.p.v. een kegel;
- Een gevoeliger druk sensor in punt;
- Een kleinere diameter van de mantel;
- Waterspanningsmeters op het uiteinde van conus en direct achter de bol.

De belangrijkste van deze eigenschappen zijn het bol-vormige uiteinde van de conus en de gevoelige druk sensor. Het basis oppervlak van een standaard sondeerconus is 1000 mm^2 . De bolconus heeft een basis oppervlak van 4778 mm^2 . Het grotere oppervlak en de gevoeliger druk sensor zijn goed toepasbaar in slappe veenlagen en voor het opsporen van kleine siltlaagjes. De maximale druk voor een bolconus bedraagt 2 MPa.

Door het toepassen een rekenfactor (11 à 15,5 afhankelijk van de grondsoort) op de conusweerstand kan de Cu worden bepaald. De exacte waarde van deze factor berust vaak op basis van ervaring. Met het toepassen van de insitu-vane kan deze rekenfactor worden onderbouwd met een onafhankelijke gemeten waarde.

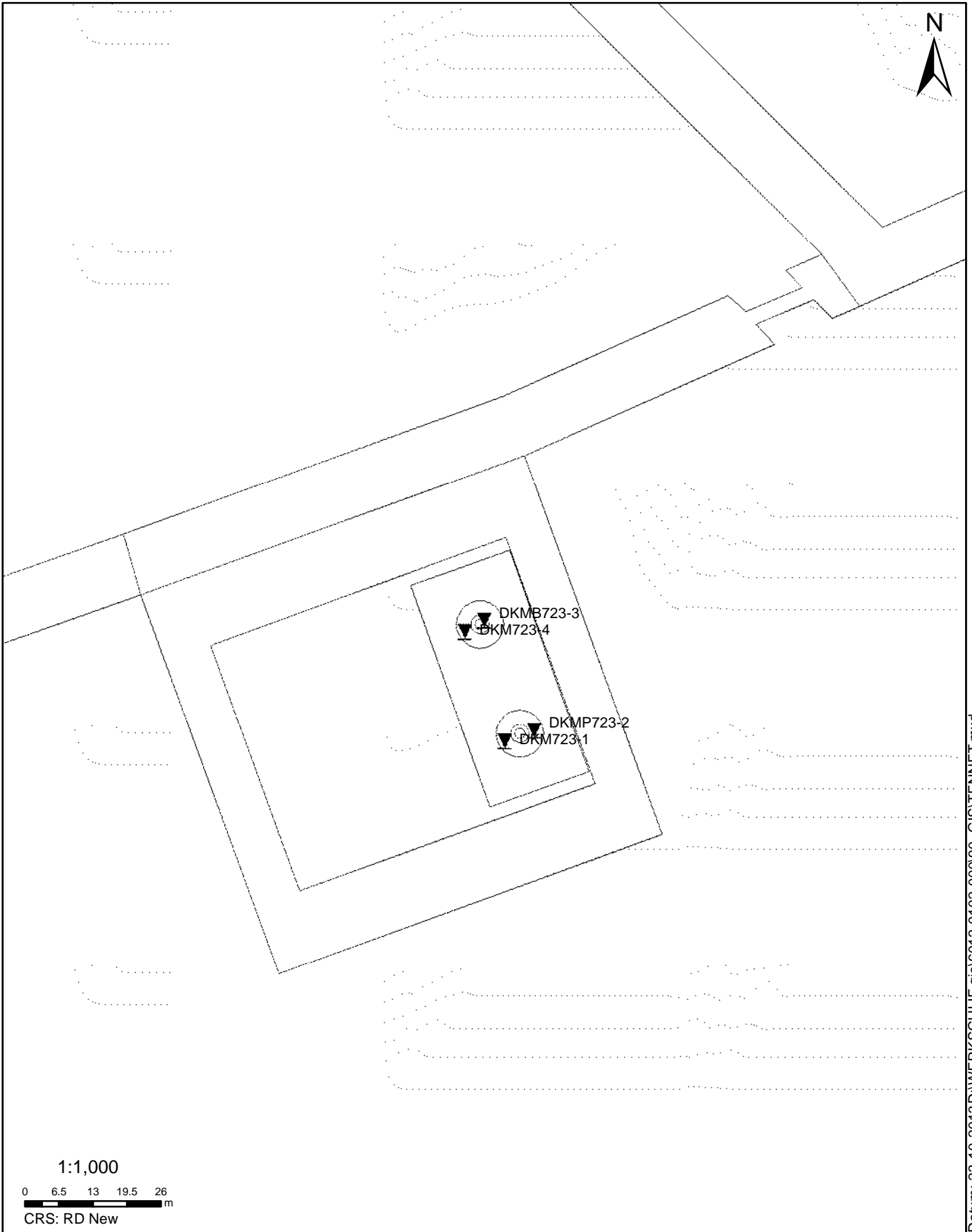
4.4. *Onderzoeksresultaten*

De onderzoeksresultaten zijn opgenomen in de volgende bijlagen:

Bijlage: 6012-0102-000-723
Bijlage: DKM723-1 t/m DKM723-4
Bijlage: DKMB723-3

Situatie inclusief onderzoekslocaties
Sonderingen
Bolconus

"Legenda Terreinproeven en Grondsoorten"
"Continu Elektrisch Sonderen"



SITUATIE

NOORD - WEST 380

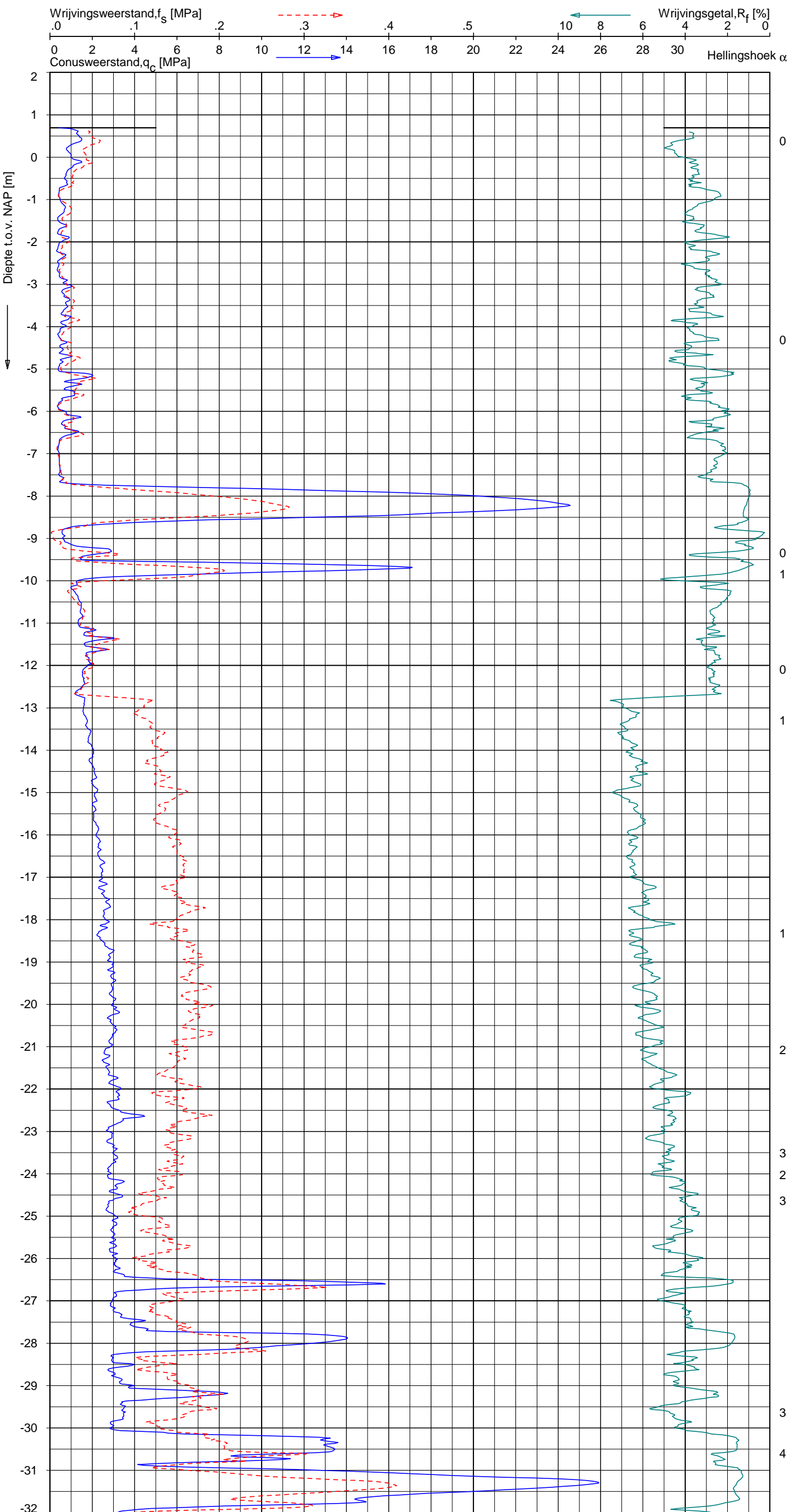
Opdr.nr.: 6012-0102-000

Bijlage : 723

UNIPLOT 05.23.nl / QcfClass-N3.cmd / 2013-10-21 12:02:34

6012-0102-000

DKM723-1 - 1



Indicatieve bodembeschrijving
 Automatisch gegenereerd uit data van de sondering, geldig onder grondwaterpeil (Robertson 1990, NL corr.)



Opg.: JP/WOH d.d. 07-okt-2013 Coord.: X=243047.3 m Y= 595000.8 m Systeem: RD
 Get.: NIKKELSJ d.d. 21-okt-2013 MV = NAP +0.70 m Conus: F7.5CKE2HA/B 1701-2615
 Sondering volgens norm NEN-EN-ISO 22476-1 Toepassingsklasse 3. Test type TE1
 Conustype: $A_c = 1500 \text{ mm}^2$; $A_s = 19956 \text{ mm}^2$



SONDERING MET PLAATSELIJKE KLEEFMETING

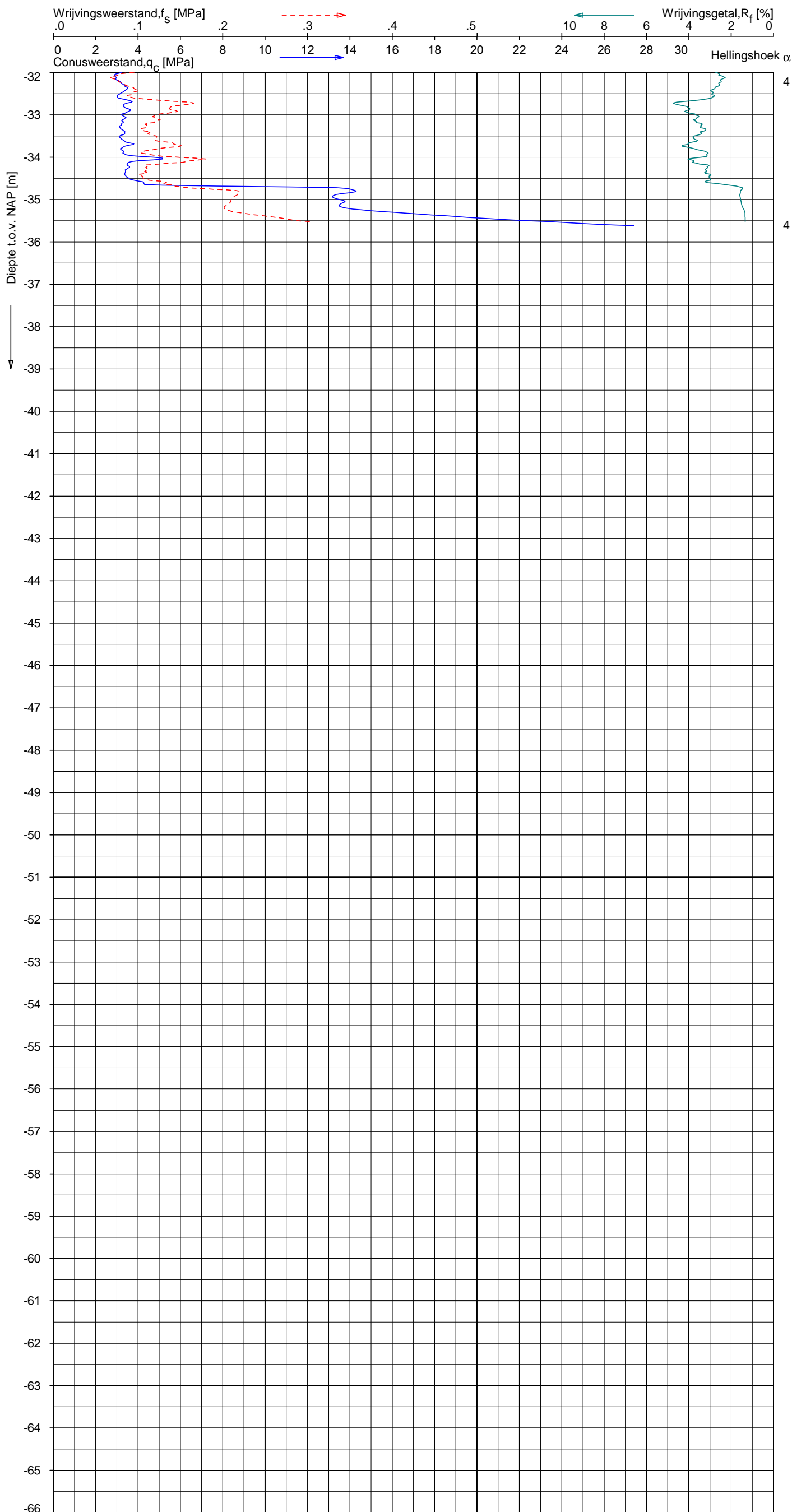
NOORD-WEST 380

Opdr. 6012-0102-000
 Sond. DKM723-1


UNIPLOT 05.23.nl / QcfClass-N3.cmd / 2013-10-21 12:02:35

6012-0102-000

DKM723-1 - 2



Indicatieve bodembeschrijving
 Automatisch gegenereerd uit data van de sondering, geldig onder grondwaterpeil (Robertson 1990, NL corr.)



Opdr.: JP/WOH d.d. 07-okt-2013 Coord.: X=243047.3 m Y= 595000.8 m Systeem: RD Sondering volgens norm NEN-EN-ISO 22476-1
 Get.: NIKKELSJ d.d. 21-okt-2013 MV = NAP +0.70 m Conus: F7.5CKE2HA/B 1701-2615 Toepassingsklasse 3. Test type TE1
 Conustype: A_c = 1500 mm²; A_s = 19956 mm²



SONDERING MET PLAATSELIJKE KLEEFMETING

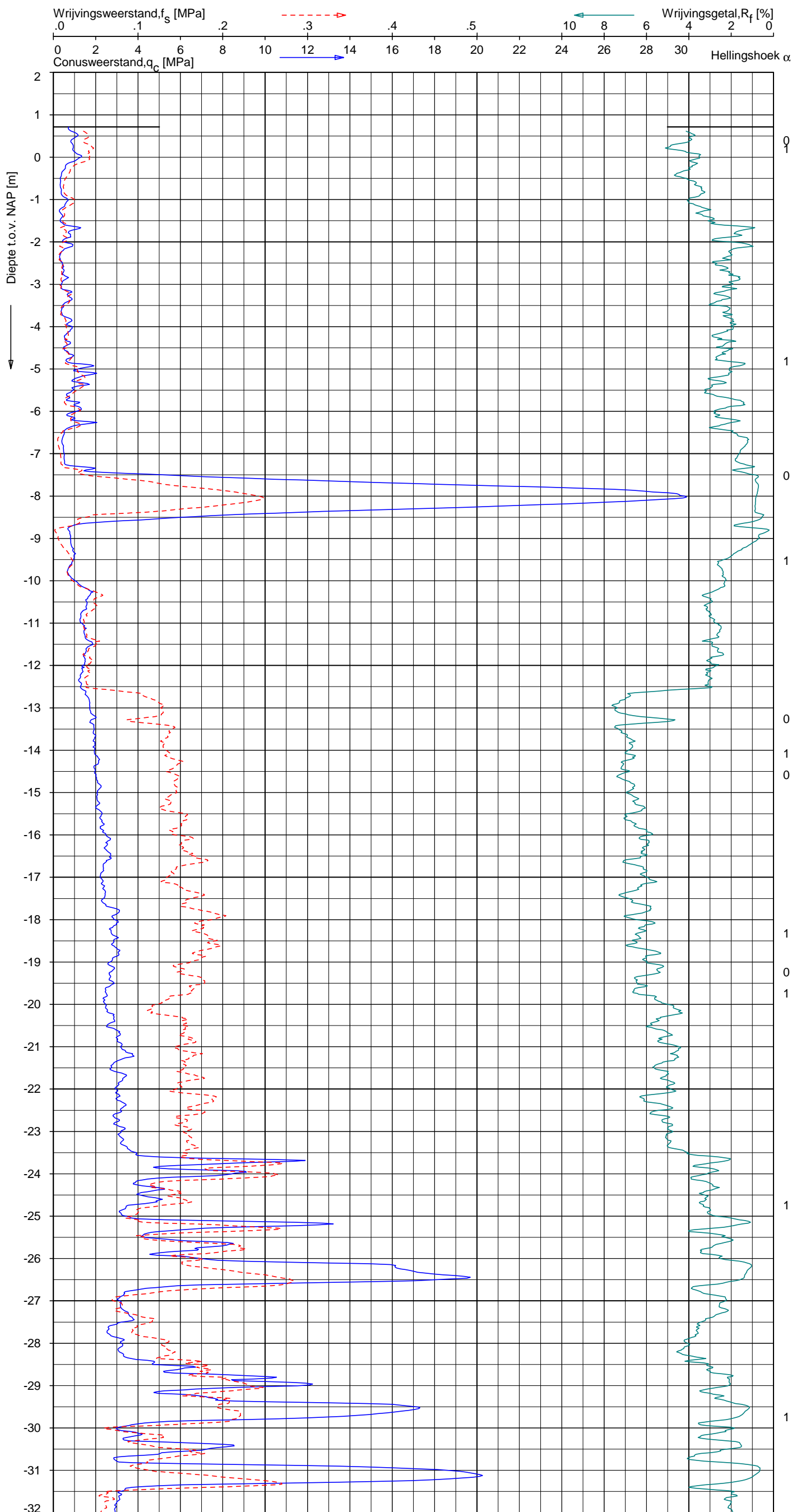
NOORD-WEST 380

Opdr. 6012-0102-000
 Sond. DKM723-1

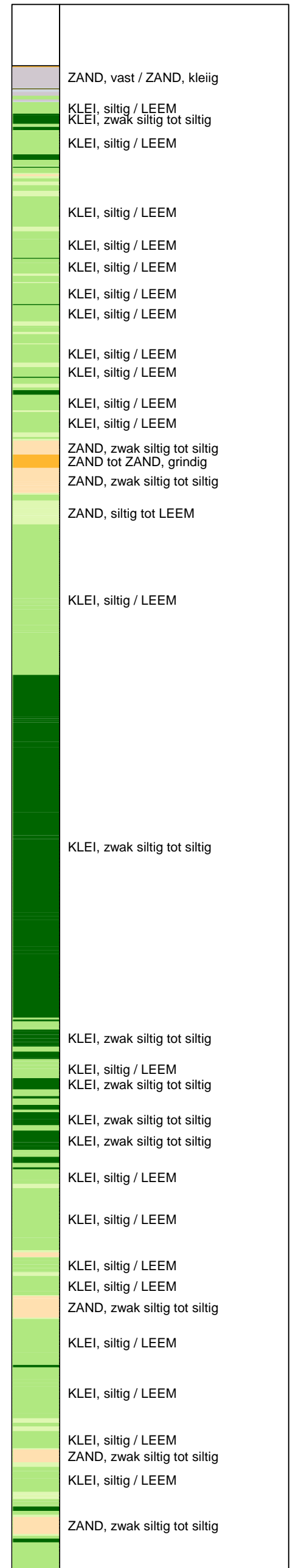
UNIPLOT 05.23.nl / QcfClass-N3.cmd / 2013-10-21 12:02:38

6012-0102-000

DKMP723-2 - 1



Indicatieve bodembeschrijving
 Automatisch gegenereerd uit data van de sondering, geldig onder grondwaterpeil (Robertson 1990, NL corr.)



Opg. : JP/WOH d.d. 07-okt-2013 Coord.: X=243052.9m Y=595002.8m Systeem: RD Sondering volgens norm NEN-EN-ISO 22476-1
 Get. : NIKKEL SJ d.d. 21-okt-2013 MV = NAP +0.71 m Conus: F7.5CKE2HAW₁/B P1 1701-2495 Toepassingsklasse 3. Test type TE1
 Conustype: A_c = 1500 mm²; A_s = 19956 mm²



SONDERING MET PLAATSELIJKE KLEEFMETING

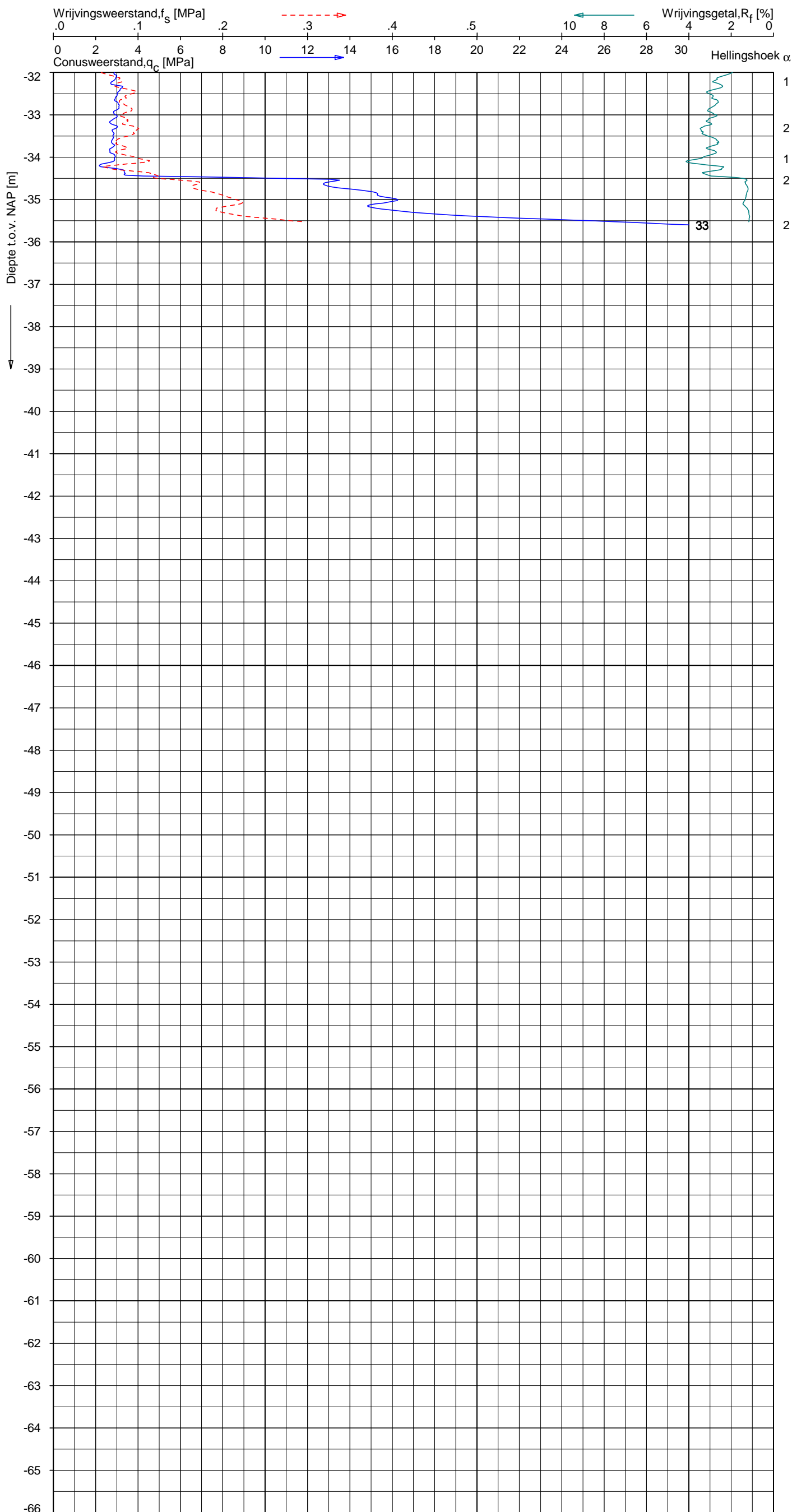
NOORD-WEST 380

Opdr. 6012-0102-000
 Sond. DKMP723-2


UNIPLOT 05.23.nl / QcfClass-N3.cmd / 2013-10-21 12:02:39

6012-0102-000

DKMP723-2 - 2



Indicatieve bodembeschrijving
 Automatisch gegenereerd uit data van de sondering, geldig onder grondwaterpeil (Robertson 1990, NL corr.)



Opg. : JP/WOH d.d. 07-okt-2013 Coord.: X=243052.9m Y=595002.8m Systeem: RD Sondering volgens norm NEN-EN-ISO 22476-1
 Get. : NIKKELSJ d.d. 21-okt-2013 MV = NAP +0.71m Conus: F7.5CKE2HAW₁/B P1 1701-2495 Toepassingsklasse 3. Test type TE1
 Conustype: $A_c = 1500 \text{ mm}^2$; $A_s = 19956 \text{ mm}^2$



SONDERING MET PLAATSELIJKE KLEEFMETING

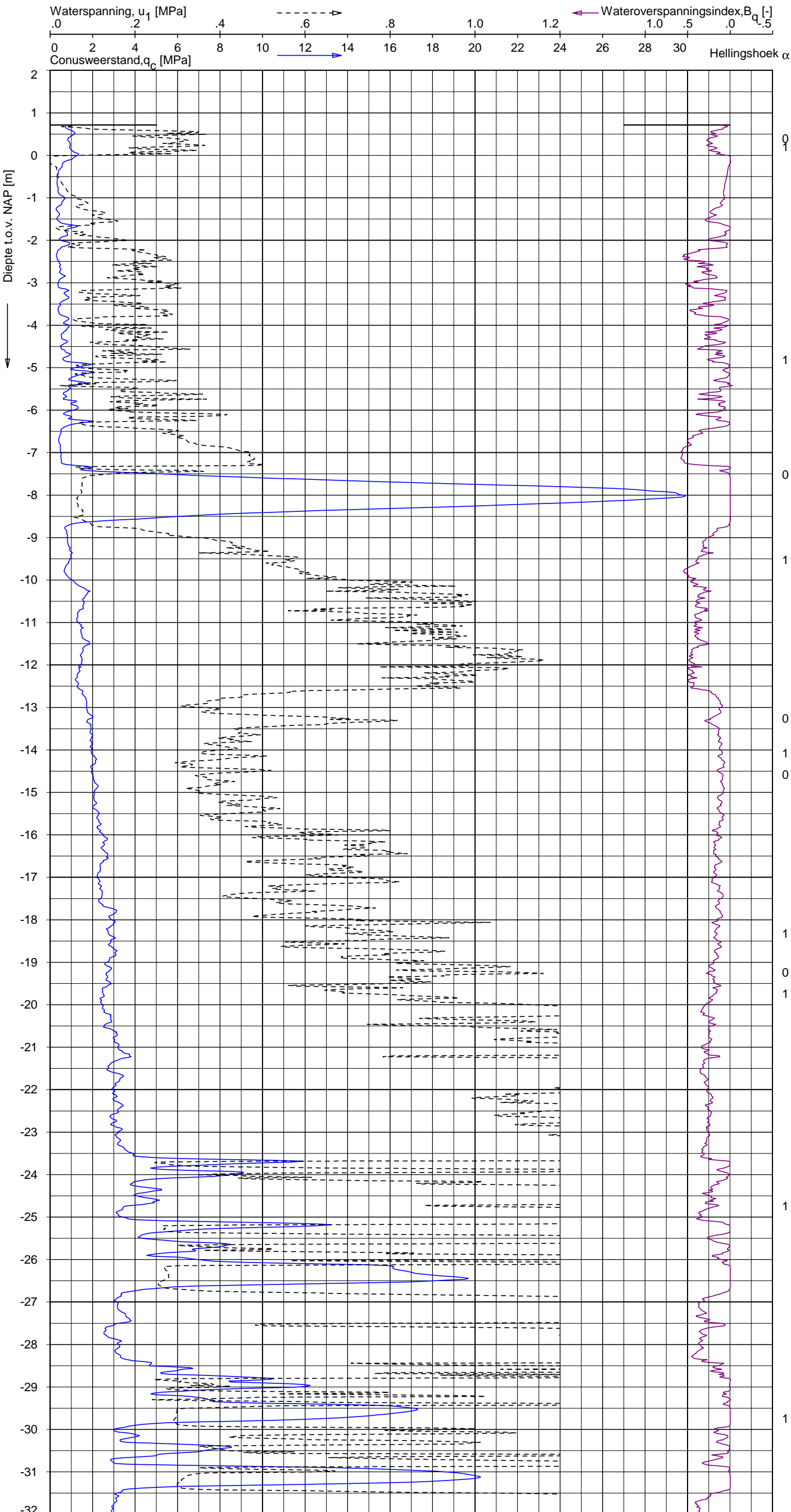
NOORD-WEST 380

Opdr. 6012-0102-000
 Sond. DKMP723-2

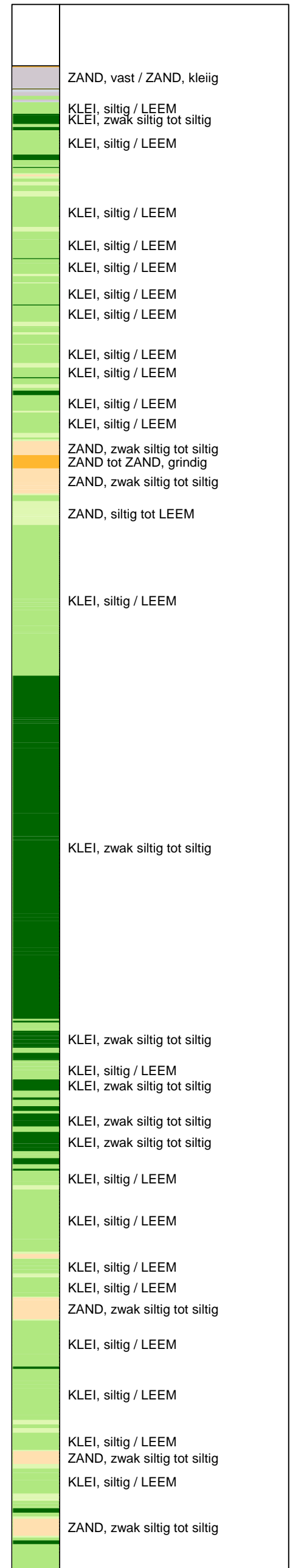
UNIPLOT 05.23.nl / QcU1Class-N3.cmd / 2013-10-21 12:09:13

6012-0102-000

DKMP723-2 - 1



Indicatieve bodembeschrijving
 Automatisch gegenereerd uit data van de sondering, geldig onder grondwaterpeil (Robertson 1990, NL corr.)



Opg.: JP/VOH d.d. 07-okt-2013 Coord.: X=243052.9m Y=595002.8m Systeem: RD
 Get.: NIKKELSJ d.d. 21-okt-2013 MV = NAP +0.71m Conus: F7.5CKE2HAW₁/B P1 1701-2495
 Sondering volgens norm NEN-EN-ISO 22476-1 Toepassingsklasse 3. Test type TE1
 Conustype: $A_c = 1500 \text{ mm}^2$; $A_s = 19956 \text{ mm}^2$



SONDERING MET WATERSPANNINGSMETING

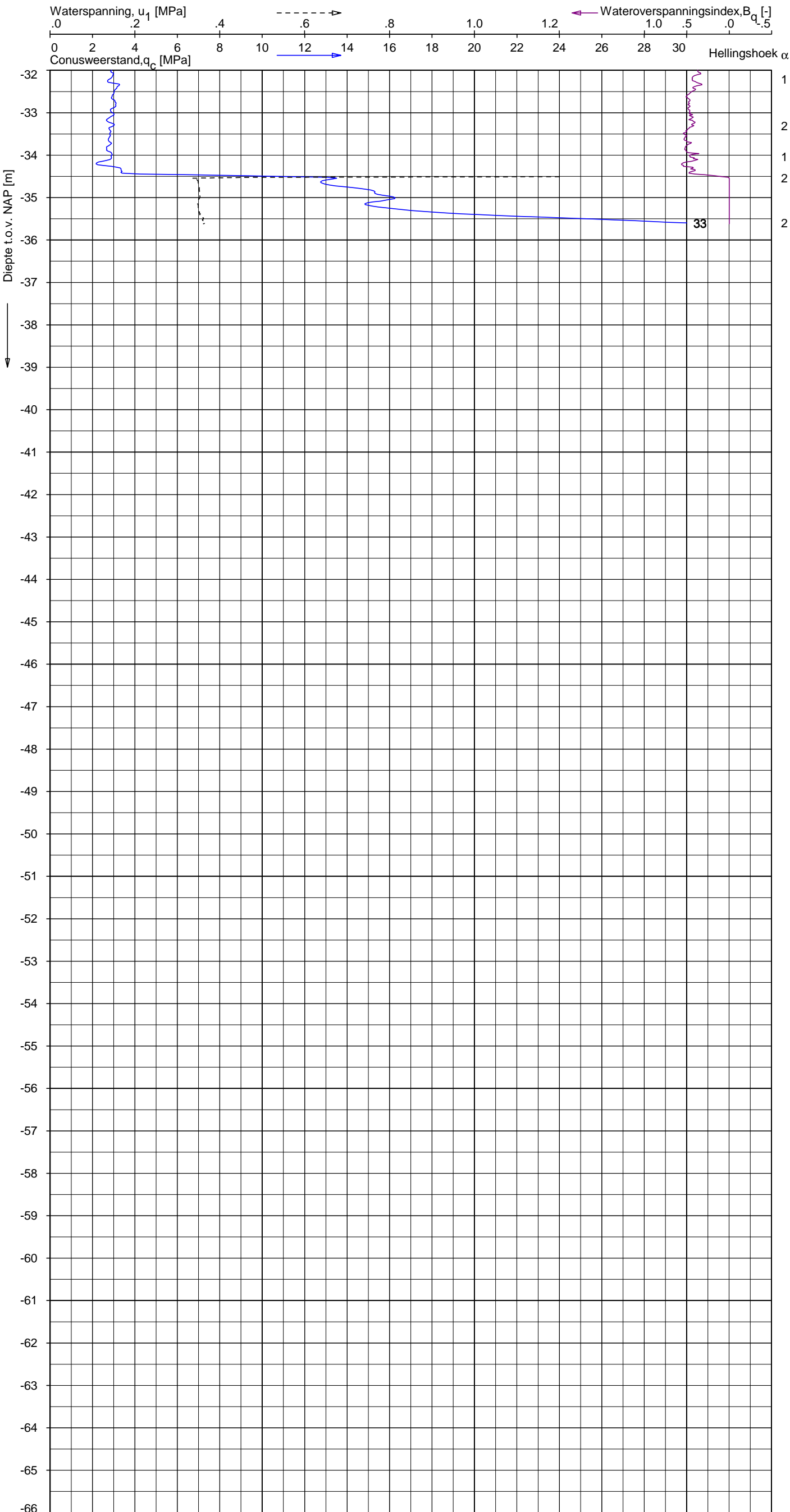
NOORD-WEST 380

Opdr. 6012-0102-000
 Sond. DKMP723-2


UNIPLOT 05.23.nl / QcU1Class-N3.cmd / 2013-10-21 12:09:14

6012-0102-000

DKMP723-2 - 2



Indicatieve bodembeschrijving
 Automatisch gegenereerd uit data van de sondering, geldig onder grondwaterpeil (Robertson 1990, NL corr.)



Opdr.: JP/WOH d.d. 07-okt-2013 Coord.: X=243052.9m Y=595002.8m Systeem: RD Sondering volgens norm NEN-EN-ISO 22476-1
 Get.: NIKKELSJ d.d. 21-okt-2013 MV = NAP +0.71m Conus: F7.5CKE2HAW₁/B P1 1701-2495 Toepassingsklasse 3. Test type TE1
 Conustype: $A_C = 1500 \text{ mm}^2$; $A_S = 19956 \text{ mm}^2$



SONDERING MET WATERSPANNINGSMETING

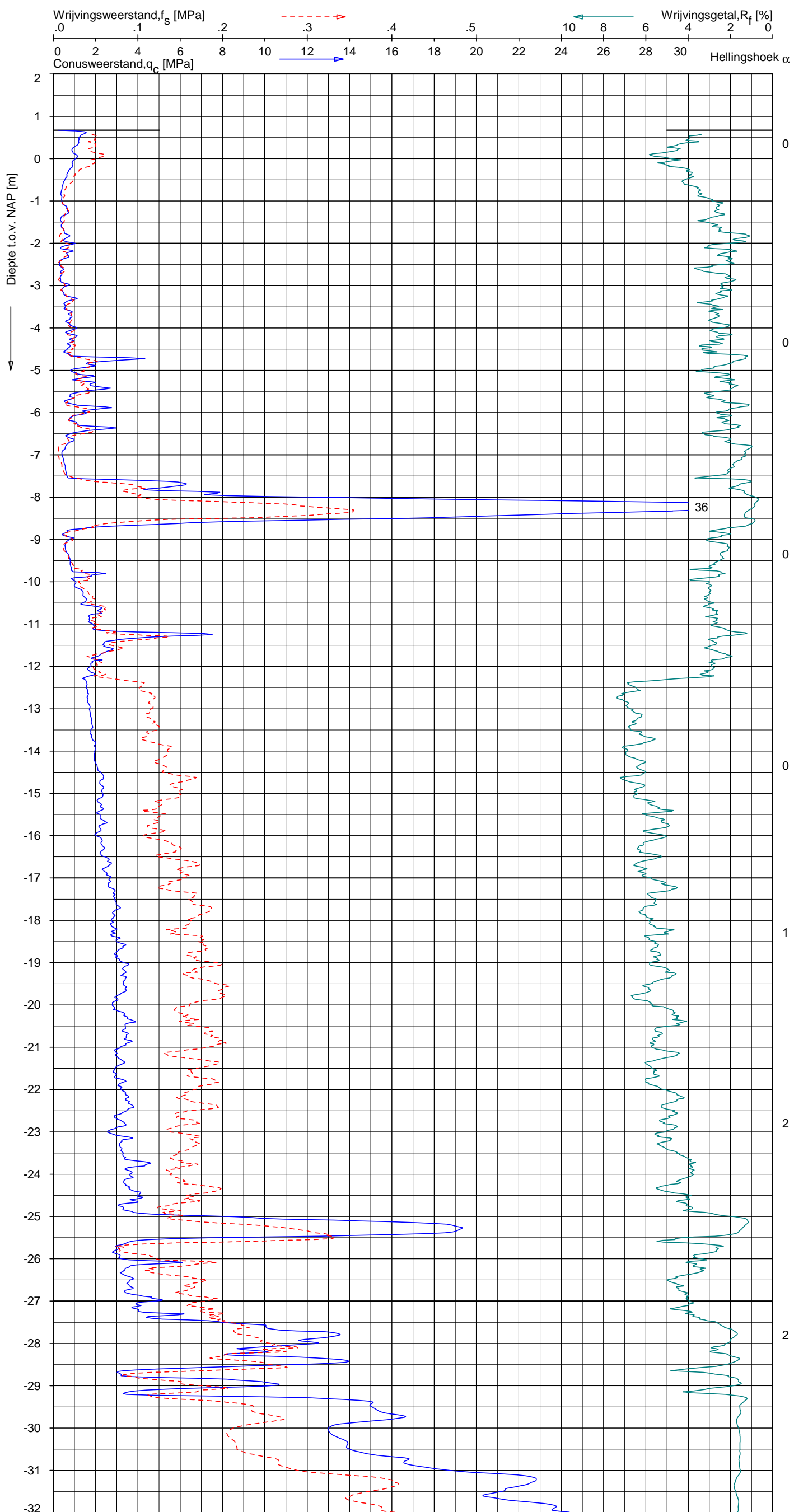
NOORD-WEST 380

Opdr. 6012-0102-000
 Sond. DKMP723-2

UNIPLOT 05.23.nl / QcfClass-N3.cmd / 2013-10-21 12:02:42

6012-0102-000

DKM723-4 - 1



Indicatieve bodembeschrijving
Automatisch gegenereerd uit data van de sondering, geldig onder grondwaterpeil (Robertson 1990, NL corr.)



Opg. : JP/WOH d.d. 07-okt-2013 Coord.: X=243039.6 m Y= 595021.8 m Systeem: RD Sondering volgens norm NEN-EN-ISO 22476-1
Get. : NIKKELSJ d.d. 21-okt-2013 MV = NAP +0.67 m Conus: F7.5CKE2HA/B 1701-2615 Toepassingsklasse 3. Test type TE1
Conustype: A_c = 1500 mm²; A_s = 19956 mm²



SONDERING MET PLAATSELIJKE KLEEFMETING

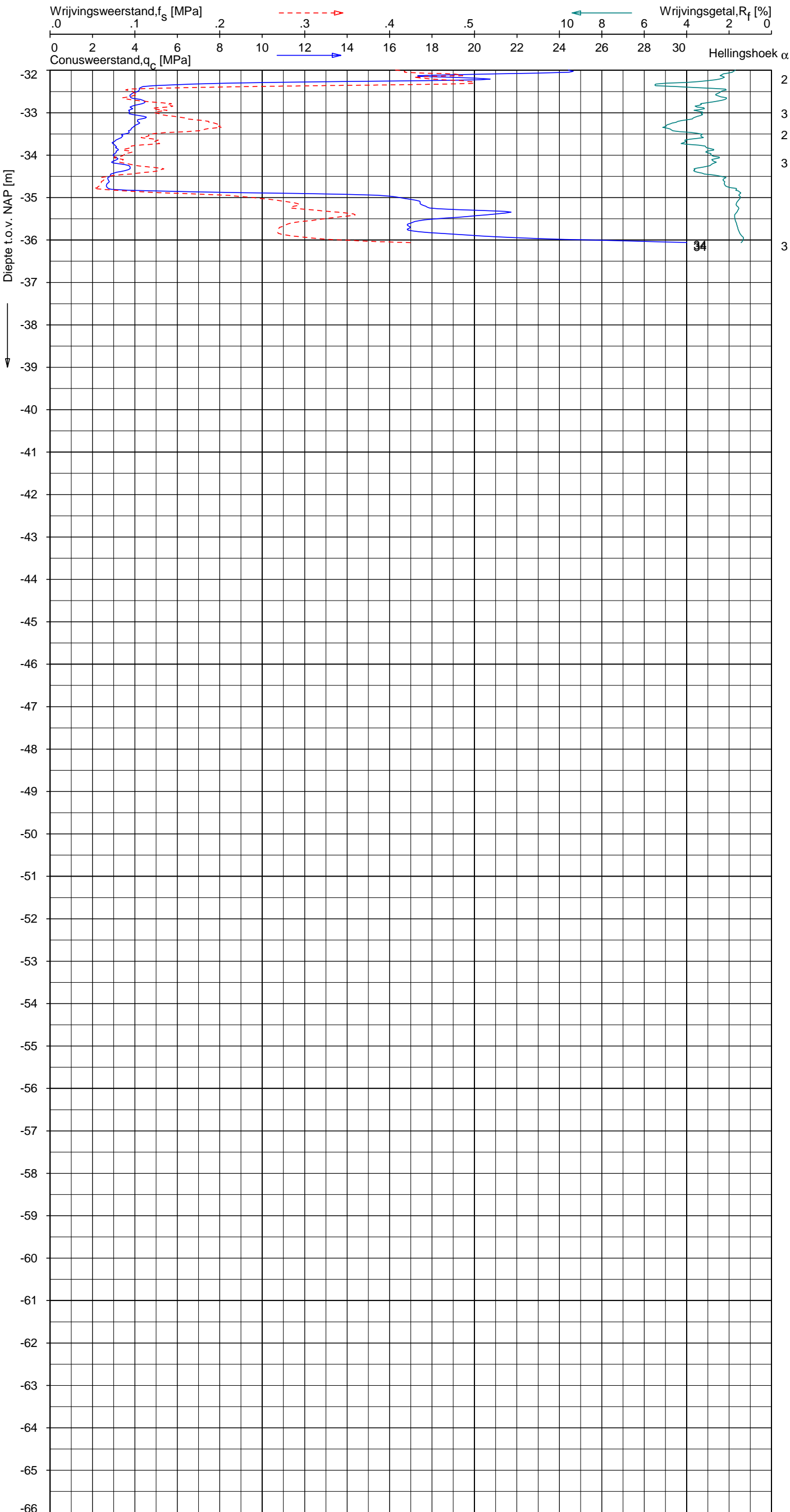
NOORD-WEST 380

Opdr. 6012-0102-000
Sond. DKM723-4


UNIPLOT 05.23.nl / QcfClass-N3.cmd / 2013-10-21 12:02:43

6012-0102-000

DKM723-4 - 2



Indicatieve bodembeschrijving
 Automatisch gegenereerd uit data van de sondering, geldig onder grondwaterpeil (Robertson 1990, NL corr.)



Opg. : JP/WOH d.d. 07-okt-2013 Coord.: X=243039.6 m Y= 595021.8 m Systeem: RD Sondering volgens norm NEN-EN-ISO 22476-1
 Get. : NIKKELSJ d.d. 21-okt-2013 MV = NAP +0.67 m Conus: F7.5CKE2HA/B 1701-2615 Toepassingsklasse 3. Test type TE1
 Conustype: A_c = 1500 mm²; A_s = 19956 mm²



SONDERING MET PLAATSELIJKE KLEEFMETING

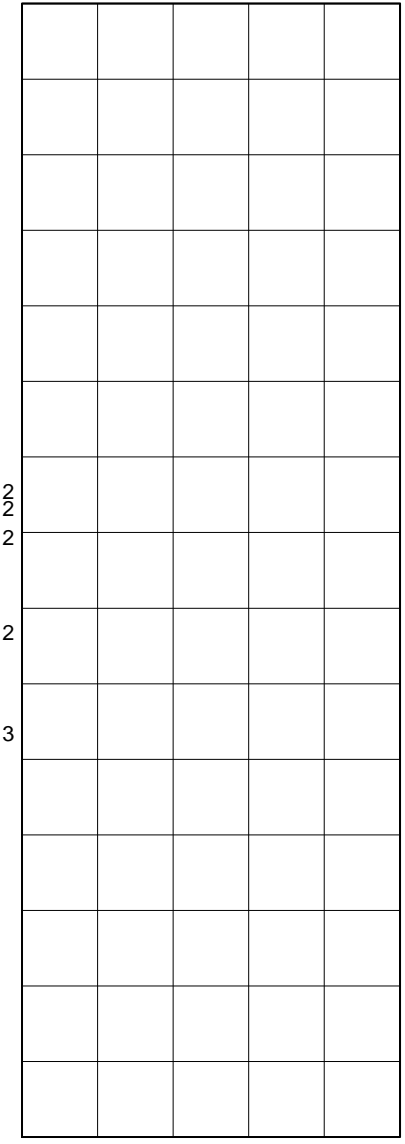
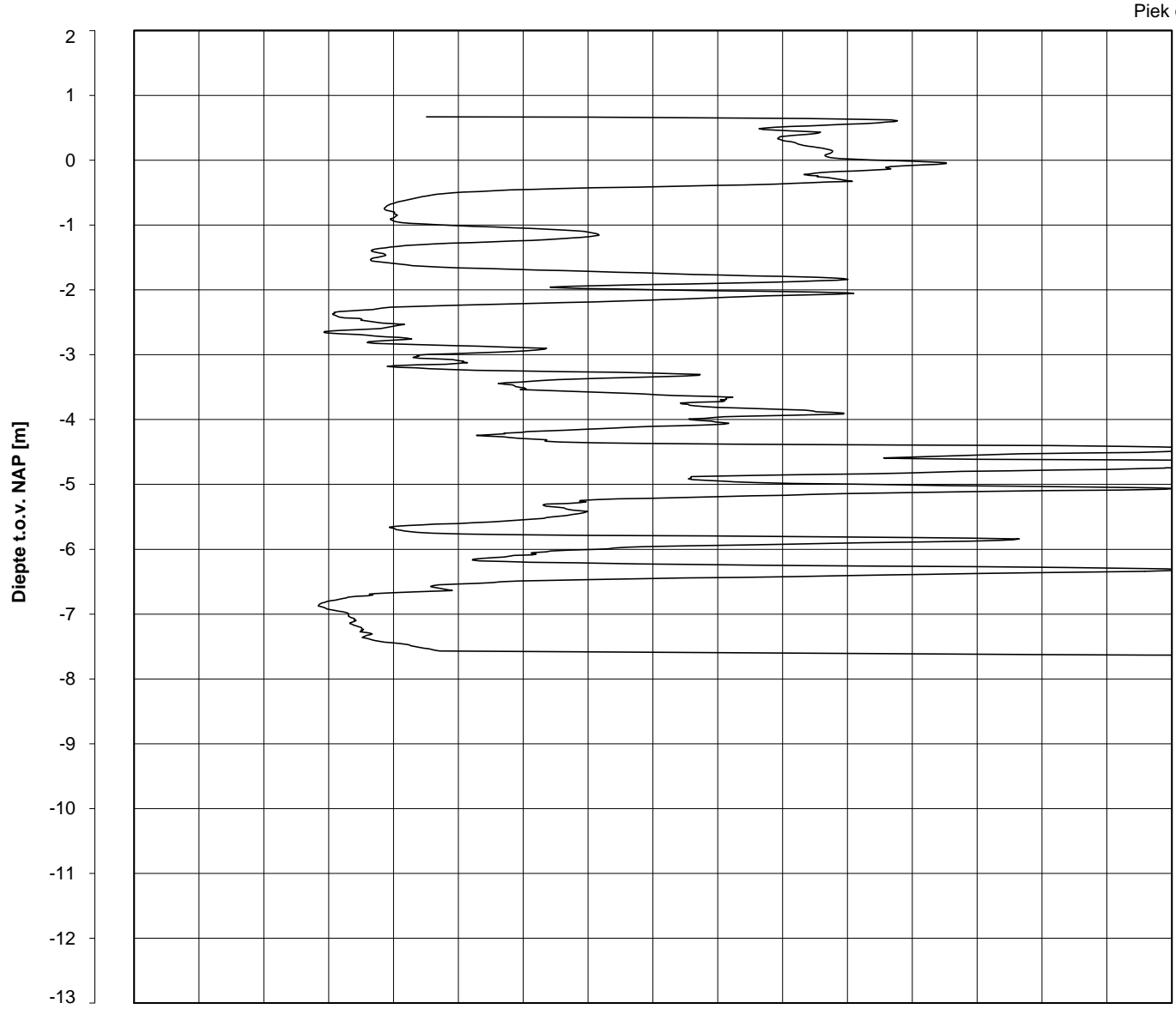
NOORD-WEST 380

Opdr. 6012-0102-000
 Sond. DKM723-4

Bol Penetratie Weerstand, q_B [MPa]
.0 .1 .2 .3 .4 .5 .6 .7 .8 .9 1.0 1.1 1.2 1.3 1.4 1.5 1.6

Waterspanning, $u_{1,B}$ [MPa]
-.50 -.25 .00 .25 .50 .75

Waterspanning, $u_{2,B}$ [MPa]
Helling α [Gr]




Datum uitvoering : 07-Oct-2013 Sonde Type/Nr. : B-A48F2.5CKE2HA/B 1718 **DKM723-3**
 Test tov NAP [m] : +0.67 Bol Basis Opp. [mm²] : 4778
 Coördinaten [m] : X = 243043.4 Y = 595023.8

BOL SONDERING

NOORD-WEST 380

LEGENDA TERREINPROEVEN EN GRONDSOORTEN

BORINGEN / PEILBUIZEN

	mechanische boring (B)
	handboring (HB)
	niet uitgevoerde boring
	niet uitgevoerde handboring
	boring met peilbuis
	boring met peilbuis, ondiep en diep filter
	boring met peilbuis, ondiep, middeldiep en diep filter
	handboring met peilbuis
	hellingmeterbuis (HMB)
	gedrukte peilbuis (PB) / minifilter (MF)
	boring derden
	boring derden met peilbuis

SONDERINGEN

	diep-/diepzware sondering
	middelzware sondering
	diep-/diepzware sondering met plaatselijke kleefmeting
	middelzware sondering met plaatselijke kleefmeting
	slagsondering
	niet uitgevoerde sondering
	waterspanningsmeter (WSM)
	sondering derden
	sondering derden met plaatselijke kleefmeting

Type sonderingen






M	middelzware sondering
D	diepsondering
DZ	diepzware sondering
S	slagsondering

Toegevoegde metingen

KM	meting van de plaatselijke kleef
P	meting van waterspanning
M	meting van de magnetische veldsterkte
G	meting van de geleidbaarheid
S	meting van de schuifgolfsnelheid (seismische meting)
T	meting van de temperatuur

LEGENDA / TERMINOLOGIE

grind

	Grind, siltig
	Grind, zwak zandig
	Grind, matig zandig
	Grind, sterk zandig
	Grind, uiterst zandig

zand

	Zand, kleilig
	Zand, zwak siltig
	Zand, matig siltig
	Zand, sterk siltig
	Zand, uiterst siltig



veen

	Veen, mineraalarm
	Veen, zwak kleilig
	Veen, sterk kleilig
	Veen, zwak zandig
	Veen, sterk zandig







klei

	Klei, zwak siltig
	Klei, matig siltig
	Klei, sterk siltig
	Klei, uiterst siltig
	Klei, zwak zandig
	Klei, matig zandig
	Klei, sterk zandig

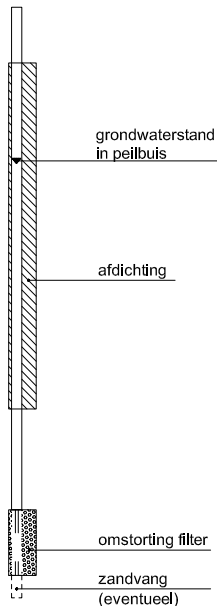
leem

	Leem, zwak zandig
	Leem, sterk zandig



Overige toevoegingen

	zwak humeus
	matig humeus
	sterk humeus
	zwak grindig
	matig grindig
	sterk grindig







Peilbuis



Monsters

	geroerd monster
	ongeroerd monster

Overig

	gemiddeld hoogste grondwaterstand
	grondwaterstand
	gemiddeld laagste grondwaterstand
	slib
	verharding / kern / asfalt
	puin

CONTINU ELEKTRISCH SONDEREN

Meettechniek

De standaard bij Fugro toegepaste conus is de “elektrische kleefmantelconus”, waarmee de conusweerstand, de plaatselijke wrijvingsweerstand en de helling gelijktijdig worden gemeten. Sinds februari 2013 is de nieuwe norm *NEN-EN-ISO 22476-1:2012/C1:2013 Geotechnisch onderzoek en beproeving - Veldproeven - Deel 1: Elektrische sondering met en zonder waterspanningsmeting* van toepassing als vervanging van NEN 5140, die is terug getrokken. In NEN 9997-1 wordt echter nog wel verwezen naar NEN 5140.

Bij het uitvoeren van een sondering conform *NEN-EN-ISO 22476-1:2012/C1:2013* wordt de puntweerstand gemeten, die moet worden overwonnen om een conus met een tophoek van 60° en een basisoppervlak van 1000 mm^2 met een constante snelheid van ca 20 mm/s in de bodem te drukken. Voor de meting van de wrijvingsweerstand is een mantel met een oppervlak van 15000 mm^2 boven de punt aangebracht. De druk op de conuspunt (conusweerstand in MPa) en de wrijving langs de kleefmantel (plaatselijke wrijvingsweerstand in MPa) worden door rekstroken in de conus continu digitaal gemeten. Volgens *NEN-EN-ISO 22476-1* mag het basisoppervlak van de conus tussen 500 en 2000 mm^2 variëren zonder dat correctiefactoren op de meetresultaten moeten worden toegepast. Fugro sonderingen worden standaard uitgevoerd met een sondeerconus met een basisoppervlak van 1500 mm^2 en een manteloppervlak van 20000 mm^2 .

Veelal wordt gebruik gemaakt van een conus met een korter cilindrisch deel boven de conuspunt dan in *NEN-EN-ISO 22476-1* vermelde 400 mm voor een standaard conus. Het cilindrische deel vanaf de conuspunt van de standaard door Fugro gebruikte conussen een lengte heeft van 230 mm in plaats van de genormeerde lengte. Onderzoek¹⁾ heeft aangetoond, dat de invloed van de lengte van deze conus op het sondeerresultaat verwaarloosbaar is, terwijl met een kortere conus met minder risico een grotere sondeerdiepte kan worden bereikt.

De meetsignalen worden digitaal naar een elektrische meeteenheid gestuurd en samen met de diepte en de tijd opgeslagen. Definitieve verwerking vindt daarna op kantoor plaats, waarbij de gemeten parameters tegen de diepte in grafiekvorm worden uitgewerkt. Door continue registratie van de gemeten conus- en wrijvingsweerstand wordt een nauwkeurig beeld van de gelaagdheid en de vastheid van de bodem verkregen.

Afwijking van de conus met de verticaal worden continu geregistreerd, waarmee bij de uitwerking de diepte wordt gecorrigeerd en zo een onjuiste diepteaanduiding als gevolg van “scheef sonderen” wordt voorkomen.

Interpretatie van de sonderingen met plaatselijke wrijvingsweerstand

Meting van zowel de conusweerstand q_c als de plaatselijke wrijvingsweerstand f_s maakt het mogelijk het wrijvingsgetal R_f te berekenen. Het wrijvingsgetal wordt gedefinieerd als het quotiënt van de plaatselijke wrijving en de op gelijke diepte gemeten conusweerstand in procenten. Hierbij wordt rekening gehouden met laagscheidingen ter hoogte van de mantel.

Het wrijvingsgetal R_f geeft samen met de conusweerstand q_c een goed beeld van de bodemopbouw *beneden* de grondwaterspiegel. In de onderstaande tabel zijn enige kenmerkende waarden van het wrijvingsgetal aangegeven. *Met nadruk dient te worden gesteld dat deze waarden slechts indicatief zijn en getoetst dienen te worden aan boringen of lokale ervaring en uitsluitend gelden voor de cilindrische elektrische conus.*

grondsoort	wrijvingsgetal in %	grondsoort	Wrijvingsgetal in %
Grind, grof zand	0,2 – 0,6	Klei	3,0 – 5,0
Zand	0,6 – 1,2	Potklei	5,0 – 7,0
Silt, leem, löss	1,2 – 4,0	Veen	5,0 – 10,0

In geroerde grond en in grond boven de grondwaterspiegel kunnen grote afwijkingen ten opzichte van de genoemde waarden voorkomen en gelden deze waarden niet.

¹⁾ Lunne en Powell, A comparison of different sized piezocones in UK clays.

CONTINU ELEKTRISCH SONDEREN

Presentatie sondeergegevens

Sonderingen kunnen worden uitgewerkt met interpretatie van het wrijvingsgetal voor identificatie van de bodemlagen. De identificatie van de bodemlagen is dan uitgevoerd volgens Robertson [1990]², die door Fugro is aangepast aan de Nederlandse omstandigheden. Bij deze interpretatie wordt uitgegaan van de genormaliseerde waarden van de conusweerstand nQ_c en wrijvingsgetal nR_f als ingangspanparameters.

De genormaliseerde waarden van de conusweerstand nQ_c en wrijvingsgetal nR_f worden berekend, uit de gemeten wrijvingsweerstand f_s en conusweerstand q_c , indien mogelijk gecorrigeerd voor de waterspanning en de verticale effectieve - en totale grondspanning volgens de onderstaande formules.

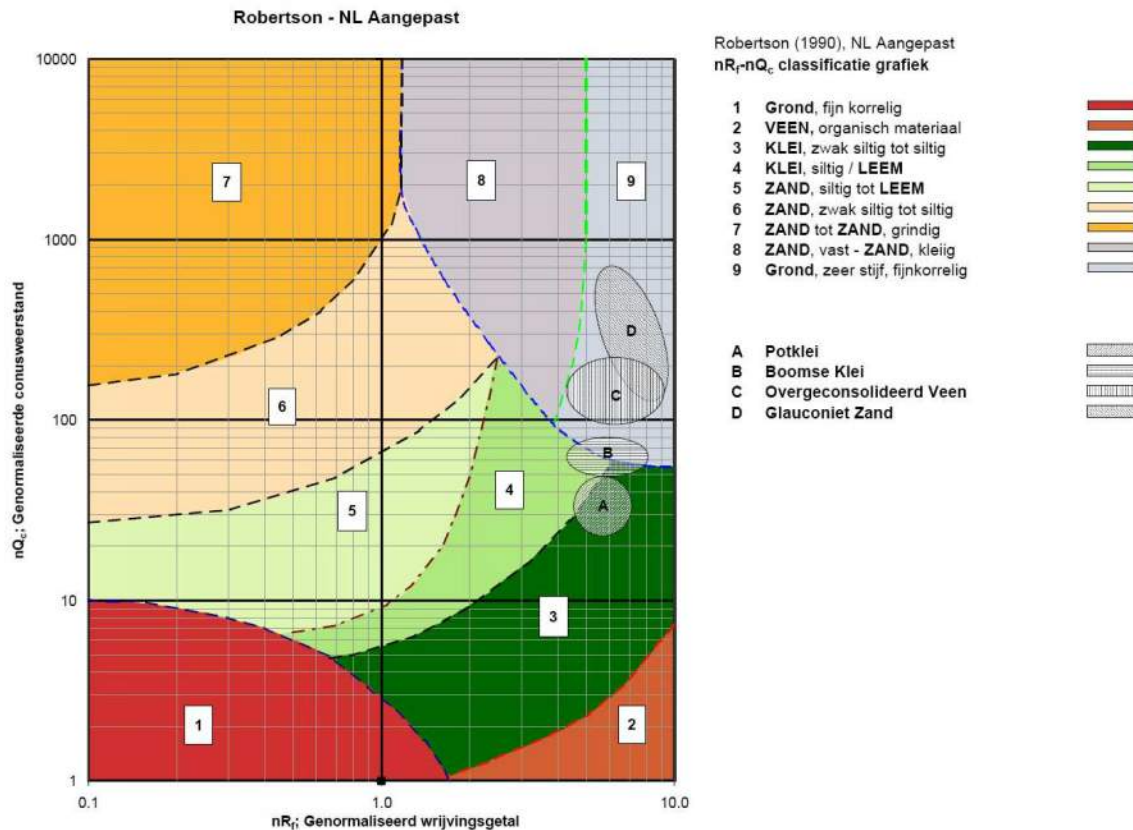
Genormaliseerde conusweerstand:
$$nQ_c = \frac{q_t - \sigma_{v0}}{\sigma'_{v0}}$$

Genormaliseerd wrijvingsgetal:
$$nR_f = \frac{100 \cdot f_s}{q_t - \sigma_{v0}}$$

In geval er geen waterspanning is gemeten, wordt voor q_t de waarde van q_c gebruikt.

Voor de grondsoorten, die specifiek zijn voor de Nederlandse ondergrond condities, zijn in de Bodem Classificatiegrafiek van Robertson [1990] twee aanpassingen gedaan om de Nederlandse situatie beter te beschrijven:

- Gebieden 4 en 5 zijn anders ingedeeld, zodat losgepakte zanden en ondiepe kleilagen beter worden geïnterpreteerd. Deze aanpassingen zijn in onderstaande figuur weergegeven.
- Bovendien is een extra voorwaarde ingebracht om Holocene veenlagen goed te kunnen classificeren. Voor $q_c < 1,5$ MPa en $R_f > 5$ % wordt de grond als veen geïnterpreteerd.



² Robertson, P.K. [1990] "Soil Classification using the cone penetration test". Canadian Geotechnical Journal, 27(1), 151-8²

CONTINU ELEKTRISCH SONDEREN

Voor een aantal specifieke grondtypen, zoals bijvoorbeeld Potklei, Boomse klei, overgeconsolideerd veen en glauconiethoudend zand is tevens het classificatie gebied aangegeven. Deze stemmen niet direct overeen met de benamingen van gebieden 1 tot en met 9.

De identificatie is indicatief en alleen geldig voor lagen onder de grondwaterstand. De resultaten dienen te worden geverifieerd met boringen of geologische informatie. Uitgedroogde cohesieve toplagen geven een te hoge waarde worden voor het wrijvingsgetal, waardoor bijvoorbeeld uitgedroogde kleilagen mogelijk onterecht worden geïnterpreteerd als veenlagen. Ook is de correlatie voor de toplagen minder betrouwbaar vanwege het lage effectieve spanningsniveau in deze lagen.

Andere conustypen

Naast de meting van conusweerstand en plaatselijke wrijving is het mogelijk extra (combinaties van)

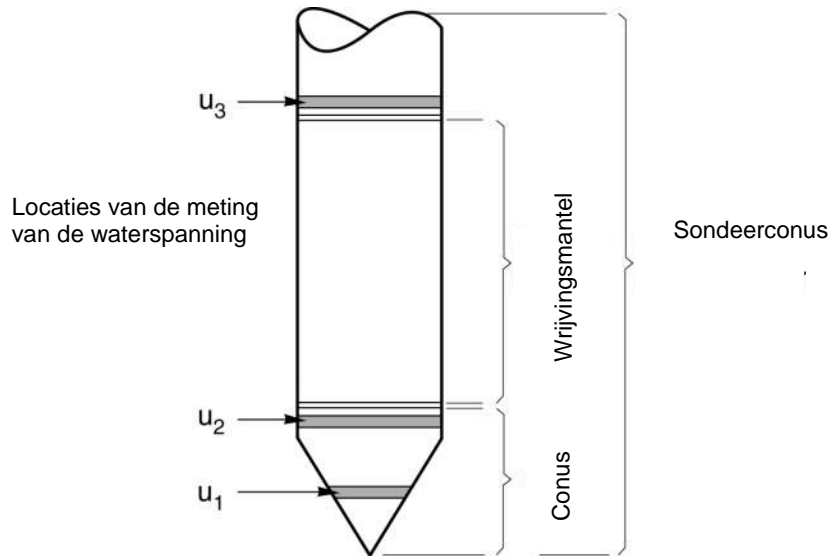
type meting	Meetresultaten	toepassingsmogelijkheden
waterspanning	waterspanning ter plaatse van de punt	registreren waterremmende lagen indicatie stijghoogte grondwater classificatie / gelaagdheid bodem
magnetometer	Magnetische veldsterkte in 3 orthogonale richtingen (X,Y,Z)	Blindganger onderzoek, onderzoek ligging obstakels (stalen leidingen, grondankers), onderzoek paalpunt niveau / schoorstand funderingspalen, onderzoek ligging onderzijde stalen damwanden
geleidbaarheid	elektrische geleiding grond en grondwater	indicatie waterkwaliteit / zoet - zout water grens onderzoek verspreiding verontreiniging
temperatuur	temperatuurmeting op verschillende diepten	warmteoverdracht in de bodem bepaling temperatuurgradiënt
schuifgolfsnelheid (seismisch)	dynamische bodemparameters op verschillende diepten	machiefunderingen, windturbinefunderingen
versnelling	versnellingen op verschillende diepten	heitrillingen / verkeerstrillingen
MIP (membrane interface probe)	verticale verspreiding van vluchtige (gechloreerde) koolwaterstoffen	bestudering zak/drijfslagen en/of verontreinigingen met vluchtige (gechloreerde) koolwaterstoffen
ROST (rapid optical screening tool)	verticale verspreiding van (aromatische) koolwaterstoffen	bestudering zak/drijfslagen en/of verontreinigingen met (aromatische) koolwaterstoffen

metingen uit te voeren. In onderstaand schema zijn enkele mogelijkheden aangegeven. Indien gewenst kan nadere informatie over metingen en toepassingsmogelijkheden worden verschaft.

Waterspanningssonderingen

Naast registratie van conusweerstand en plaatselijke wrijvingsweerstand wordt bij een groot deel van de sonderingen waterspanning geregistreerd. Een waterspanningsconus is voorzien van een ingebouwde druksensor, waarmee de waterdruk tijdens het sonderen wordt gemeten. Een filter voorkomt het contact van grond met de druksensor. De waterdruk kan op drie locaties in de conus worden gemeten waarbij de posities u_1 en u_2 veelvuldig voorkomen. Positie u_3 wordt zelden toegepast. Slechts een kleine hoeveelheid water ($0,2 \text{ mm}^3$) is nodig om een nauwkeurige waterdruk te meten. Het meetbereik kan worden gekozen afhankelijk van de te verwachten wateroverspanning. In stijve kleien kan deze oplopen tot meer dan 3 MPa.

CONTINU ELEKTRISCH SONDEREN



Figuur 1 Principe piëzo-conus

Uitvoeringswijze

Om een juiste meting van de waterspanning te verkrijgen, dient het gehele meetsysteem volledig ontlucht en gevuld te zijn met een weinig samendrukbare vloeistof. Om te voorkomen dat de vloeistof tijdens het sonderen in de onverzadigde lagen boven de grondwaterstand wegvloeit zijn een juiste keuze van vloeistof, het gebruik van een rubber membraam, een goede uitvoering en de poriëngrootte van het filter belangrijk.

Indien het grondwater relatief ondiep aanwezig is, wordt bij voorkeur voorgeboord tot het niveau van de grondwaterspiegel teneinde luchttoetreding te voorkomen. Hiermee wordt ook de kans op beschadiging en in de grond achterblijven van het rubber membraam verkleind.

Interpretatie

De resultaten van de piëzo-sonderingen bestaan uit de gemeten conusweerstand (q_c), de plaatselijke wrijvingsweerstand (f_s), het wrijvingsgetal (R_f), de gemeten waterspanning (u_1 of u_2 respectievelijk in de punt en achter de punt) en de wateroverspanningindex B_q .

De resultaten van de waterspanningsmeting tijdens het sonderen vormen uit grondmechanisch en geohydrologisch oogpunt een belangrijke extra informatiebron voor de interpretatie van de bodemopbouw. Door combinatie van de meting van de conusweerstand en de waterspanning, bij voorkeur samen met de plaatselijke wrijvingsweerstand, wordt optimaal gebruik gemaakt van de sondeertechniek en kan het benodigde aanvullend grondonderzoek efficiënter worden gepland.

Bij de interpretatie speelt met name de wateroverspanning een rol, dat wil zeggen de verhoging van de waterspanning die door het indrukken van de conus ontstaan is.

Dunne cohesieve laagjes in een zandpakket en dunne zandlaagjes in een kleipakket, die in de conusweerstand en de plaatselijke wrijvingsweerstand door uitmiddeling niet of slecht zichtbaar zijn, kunnen goed worden gedetecteerd aan de hand van de water(over)spanningen, die door het sonderen ontstaan. Deze laagjes kunnen van groot belang zijn voor het zettingsgedrag van funderingen en voor de verticale (on)doorlatendheid van de grond.

Verder kunnen met de piëzo-conus, met name via de u_1 -meting, sterk gelaagde structuren van zand en klei onderscheiden worden van homogene lagen hetgeen op basis van conusweerstand en plaatselijke

CONTINU ELEKTRISCH SONDEREN

wrijving in de meeste gevallen niet lukt. Aangetoond is dat het detectievermogen van de u_1 -meting veel hoger is dan van de u_2 -meting.

Wateroverspanningindex B_q

Met de wateroverspanningindex B_q kan een meer nauwkeurige classificatie van de grondsoort worden verkregen. Deze index is de verhouding van de wateroverspanning en de netto conusweerstand q_{net} , zijnde de gemeten conusweerstand q_c gecorrigeerd voor de waterspanning op het netto oppervlak van de sondeerconus, rekeninghoudend met de heersende effectieve verticale spanning op het betreffende niveau. De wateroverspanningindex B_q wordt als volgt berekend:

$$B_q = \beta \cdot (u_1 - u_0) / q_{net} \quad \text{of} \quad B_q = (u_2 - u_0) / q_{net}$$

waarin:

- β = factor voor de verschillende grondsoorten voor omrekening van u_1 naar u_2 ; standaard wordt hiervoor aangehouden 0,8, zijnde normaal geconsolideerde kleien (zie hierna volgende tabel);
- q_{net} = $q_t - \sigma_{v0}$ = netto conusweerstand;
- q_t = $q_c + (1-a) \cdot \{\beta \cdot (u_1 - u_0) + u_0\}$ voor een filter in de conuspunt;
= $q_c + (1-a) \cdot u_2$ voor een filter direct achter de conuspunt;
- σ_{v0} = de verticale grondspanning; standaard wordt hierbij uitgegaan van een gemiddeld volumiek gewicht van de bodemlagen van 14 kN/m^3 en een grondwaterstand op 1 m beneden maaiveld;
- a = netto oppervlakteverhoudingscoëfficiënt van de conus i.v.m. de spleet achter de conuspunt;
- u_1 = de gemeten waterdruk bij een filterplaatsing *in* de punt;
- u_2 = de gemeten waterdruk bij een filterplaatsing *achter* de punt;
- u_0 = de hydrostatische stijghoogte; standaard wordt hiervoor in de berekening een niveau uitgegaan van 1 m beneden maaiveld.

Voor andere grondsoorten zijn de β -factoren in onderstaande tabel gegeven.

Grond gedrag	β -factor
Normaal geconsolideerde klei	0,6 - 0,8
Licht overgeconsolideerde klei	0,5 - 0,7
Sterk overgeconsolideerde klei	0 ¹⁾ - 0,3
Leem samendrukbaar	0,5 - 0,6
Leem, vast en dillatant gedrag	0 ¹⁾ - 0,2
Zand siltig, los gepakt	0,2 - 0,4

¹⁾ Bij meting van de waterspanning achter de conuspunt worden in bepaalde gevallen negatieve waterspanningen gemeten. Deze waarden geven nauwelijks een indicatie van de doorlatendheid, doch alleen over het materiaalgedrag.

Dissipatietest

Het is ook mogelijk het sondeerproces op een bepaalde diepte tijdelijk te stoppen en de afname van de wateroverspanning (dissipatie) als functie van de tijd te registreren. Daarna kan het sondeerproces worden voortgezet.

In doorlatende gronden geeft de dissipatietest een goed beeld van de heersende hydrostatische waterspanning en daarmee van de stijghoogte. Het betreft slechts een indicatie aangezien de meetnauwkeurigheid beperkt is. Door het uitvoeren van meerdere metingen in een grondlaag en de gemiddelde waarde van de stijghoogte te bepalen kan een beduidend hogere nauwkeurigheid worden behaald. Ervaring leert dat de onnauwkeurigheid circa 0,5 m bedraagt.

Voor een meer nauwkeurige bepaling en de optredende fluctuaties zijn peilbuismetingen over een langere waarnemingsperiode nodig, afhankelijk van het doel.

In slecht doorlatende, cohesieve lagen kan met behulp van de dissipatietest een indicatie van de consolidatiecoëfficiënt en daarmee van de verticale (on)doorlatendheid worden verkregen. Hierbij dient

CONTINU ELEKTRISCH SONDEREN

de dissipatietest te worden voortgezet totdat de wateroverspanning tenminste met 50 % is afgenomen. In de praktijk komt dat overeen met circa 1/2 uur à 3/4 uur.

Uit berekeningen en kwalitatieve vergelijking van de metingen wordt inzicht verkregen in het consolidatiegedrag van de grond.

Voor het vaststellen van de heersende hydrostatische waterspanning in kleilagen is de dissipatietest in de meeste gevallen weinig geschikt, vanwege de benodigde lange aanpassingstijd en de onnauwkeurigheid.

Klassenindeling EN-ISO 22476-1

Voorafgaand aan de uitvoering diende een keuze te worden gemaakt binnen welke kwaliteitsklasse met bijbehorende toelaatbare meetonzekerheid het werk minimaal uitgevoerd moet worden. De klassenindeling heeft voornamelijk betrekking op de nauwkeurigheid van de gemeten parameters.

Door invoering van de Eurocode is op Europees niveau de internationale sondeernorm EN-ISO 22476-1 "Electrical cone and piezocone testing" ontwikkeld, welke de oorspronkelijke NEN 5140 heeft vervangen. De nieuwe elektrische sondeernorm **EN-ISO 22476-1** is in opzet vergelijkbaar met de oude Nederlandse norm NEN 5140 voor elektrische sonderingen. Een verschil tussen norm **EN-ISO 22476-1** met NEN 5140 is dat in de nieuwe norm de nauwkeurigheid van de meetresultaten wordt gekoppeld aan het toepassingsgebied met bijbehorend bodemkenmerken / geschiktheid voor interpretatie en afleiding van bodemparameters. Verder is de meting van de waterspanning genormeerd.

In de Europese tabel van sondeerclassen worden de sondeerclassen ingedeeld naar de toepassing van de sondering, zie onderstaande tabel.

CONTINU ELEKTRISCH SONDEREN**Toepassing klassen volgens NEN-EN-ISO 22476-1:2012**

Toepassing Klasse	Test type	Gemeten parameter	Toegestane minimum nauwkeurigheid ^a	Maximum lengte tussen metingen	Gebruik	
					Grondsoort ^b	Interpretatie ^c
1	TE 2	Conus weerstand Mantel wrijving Waterspanning Helling Sondeerlengte	35 kPa of 5 % 5 kPa of 10 % 10kPa of 2 % 2° 0,1 m of 1%	20 mm	A	G, H
2	TE1 TE2	Conus weerstand Mantel wrijving Waterspanning Helling Sondeerlengte	100 kPa of 5 % 15 kPa of 15 % 25 kPa of 3 % 2° 0,1 m of 1 %	20 mm	A B C D	G, H* G, H G, H G, H
3	TE1 TE2	Conus weerstand Mantel wrijving Waterspanning ^d Helling Sondeerlengte	200 kPa of 5 % 25 kPa of 15 % 50 kPa of 5 % 5° 0,2 m of 2 %	50 mm	A B C D	G G, H* G, H G, H
4	TE1	Conus weerstand Mantel wrijving Sondeerlengte	500 kPa of 5 % 50 kPa of 20 % 0,2 m of 1 %	50 mm	A B C D	G* G* G* G*
NOOT 1 Richtlijnen voor gebruik van Tabel 2 zijn gegeven in bijlage F.						
NOOT 2 Voor uiterst slappe gronden maken soms nog hogere nauwkeurigheden noodzakelijk.						
^a De toegestane minimum nauwkeurigheid van de gemeten parameters is de grootste van de twee genoemde. De relatieve nauwkeurigheid geldt voor de gemeten waarde en niet voor het meetbereik. ^b Volgens ISO 14688-2: A Homogene gronden bestaande uit zeer slappe tot stijve kleien (en silt) ($q_c < 3$ MPa) B Gemengde bodemprofielen met slappe tot stijve kleien ($q_c \leq 3$ MPa) en matig vaste tot vaste zanden (conusweerstand $5 \text{ MPa} \leq q_c < 10 \text{ MPa}$) C Gemengde bodemprofielen met stijve kleien (conusweerstand $1,5 \text{ MPa} \leq q_c < 3 \text{ MPa}$) en zeer dichte zanden ($q_c > 20 \text{ MPa}$) D Zeer stijve tot harde kleien ($q_c \geq 3 \text{ MPa}$) en zeer vaste grove gronden ($q_c \geq 20 \text{ MPa}$) ^c G vaststelling bodemprofiel en bepaling van grondsoort met een laag niveau van onzekerheid G* indicatieve vaststelling bodemprofiel en bepaling van grondsoort met een hoog niveau van onzekerheid H interpretatie met betrekking tot ontwerp met een laag niveau van onzekerheid H* interpretatie met betrekking tot ontwerp met een hoog niveau van onzekerheid ^d Waterspanning kan alleen worden gemeten als TE2 wordt toegepast.						

Voor projecten, waarbij parameters op basis van Tabel 2.b NEN 9997-1 worden afgeleid, is een hoge nauwkeurigheidsklasse gewenst. Het is echter in een bodemgesteldheid met zowel zeer slappe grondlagen als zeer vaste zandlagen met hoge conusweerstand onmogelijk om aan de eisen van toepassing klasse 1 voldoen zoals ook blijkt uit de bovenstaande tabel. Het bij Fugro gehanteerde

CONTINU ELEKTRISCH SONDEREN

meetsysteem voor sonderen is bijzonder nauwkeurig door toepassing van digitale conussen, strikte kwaliteitscontroles en calibraties. In de praktijk is gebleken dat standaard Fugro sonderingen in de nieuwe norm tenminste in toepassingsklasse 3 vallen en voor een groot deel binnen klasse 2. Sonderingen volgens toepassingsklasse 3 in de nieuwe norm zijn vergelijkbaar met sonderingen volgens klasse 2 van de oude NEN 5140.

Toepassingklasse 1 sonderingen kunnen alleen met speciale gevoelige conussen met een beperkt meetbereik en een kleibodemprofiel met $q_c < 3$ MPa worden bereikt. In bodemprofielen waarin zowel zeer slappe lagen als zeer vaste lagen voorkomen kan de hoogste meetnauwkeurigheid van klasse 1 enigszins worden benaderd door aanvullende maatregelen en procedures. Toepassingklasse 2 sonderingen kunnen in bodemprofielen, waarin zowel zeer slappe lagen als zeer vaste lagen voorkomen, alleen worden verkregen door toepassing van digitale conussen met regelmatige calibraties, aanvullende uitvoeringsmaatregelen en kwaliteitscontroles. Toepassingklasse 1 is in deze bodem niet haalbaar. De enige praktische indicatie over de bereikte sondeerklasse is controle van calibraties en 0-puntsverlopen tussen het begin en eind van de sondering.

In de praktijk komt het af en toe voor dat sonderingen worden uitgevoerd, waarbij door de opdrachtgever is aangegeven dat de maaiveldhoogte niet ten opzichte van een vast referentiepeil (NAP) hoeft te worden vastgelegd. Deze sonderingen voldoen derhalve op dit punt niet aan **EN-ISO 22476-1**.

Klassenindeling NEN 5140

De norm NEN 5140 ging uit van vier kwaliteitsklassen. Voorafgaand aan de uitvoering diende een keuze te worden gemaakt binnen welke kwaliteitsklasse met bijbehorende toelaatbare meetonzekerheid het werk minimaal uitgevoerd moet worden. De klassenindeling heeft voornamelijk betrekking op de nauwkeurigheid van de gemeten conusweerstand, plaatselijke wrijvingsweerstand en diepte, zoals blijkt uit de onderstaande tabel.

klasse	Meetgrootheid	toelaatbare meetonzekerheid	meetinterval
1	Conusweerstand	0,05 MPa of 3%	20 mm
	Plaatselijke wrijvingsweerstand	0,01 MPa of 10%	
	Helling	2°	
	Sondeerdiepte	0,2 m of 1 %	
2	Conusweerstand	0,25 MPa of 5%	50 mm
	Plaatselijke wrijvingsweerstand	0,05 MPa of 15%	
	Helling	2°	
	Sondeerdiepte	0,2 m of 2 %	
3	Conusweerstand	0,5 MPa of 5%	100 mm
	Plaatselijke wrijvingsweerstand	0,05 MPa of 20%	
	Helling	5°	
	Sondeerdiepte	0,2 m of 2 %	
4	Conusweerstand	0,5 MPa of 5%	100 mm
	Plaatselijke wrijvingsweerstand	0,05 MPa of 20%	
	Sondeerlengte	0,1 m of 1%	
Opmerking: De toelaatbare meetonzekerheid is de grotere waarde van de absolute meetonzekerheid en de relatieve meetonzekerheid. De relatieve meetonzekerheid geldt voor de meetwaarde en niet voor het meetbereik.			

Vergelijking van de gespecificeerde nauwkeurigheden van de NEN 5140 en NEN-EN-ISO 22476-1 laat zien dat de nauwkeurigheid van de meest in NL gehanteerde sondeerklasse 2 volgens NEN 5140 iets hoger ligt dan die van de toepassingklasse 3 volgens de ISO norm.

5 Milieuhygiënisch onderzoek (verkennend bodemonderzoek)

Verantwoording

Titel: Milieuhygiënisch onderzoek: Project: Noord – West 380 kV
Deelgebied: 1
Mastnummer: 723

Projectnummer: B02032.000377.001

Referentienummer: T206878

Revisie: 1.0

Datum: 18 december 2014

Auteur(s): M.N.J. Meuwissen

Gecontroleerd door: C.W.F. Jansonius

Paraaf gecontroleerd:



Goedgekeurd door: J. Assink



Paraaf goedgekeurd:

Contact: TenneT380kVnw@arcadis.nl



INHOUDSOPGAVE

- 5.1. Inleiding
- 5.2. Vooronderzoek
- 5.3. Veld- en laboratoriumonderzoek
- 5.4. Resultaten veldonderzoek
- 5.5. Resultaten laboratoriumonderzoek
- 5.6. Evaluatie
- 5.7. Bijlagen H5
 - Bijlage 5-1: Tekening met situering boringen en peilbuis
 - Bijlage 5-2: Analysecertificaten
 - Bijlage 5-3: Toetsing analyseresultaten
 - Bijlage 5-4: Toetsingskader
 - Bijlage 5-5: Kwaliteitsborging
 - Bijlage 5-6: Veldwerkverklaring

5.1 *Inleiding*

5.1.1 *Algemeen*

De strategie voor de uitvoering van het verkennend bodemonderzoek voor de landbodem is gebaseerd op de NEN 5740, Bodem – Landbodem - Strategie voor het uitvoeren van verkennend bodemonderzoek – Onderzoek naar de milieuhygiënische kwaliteit van de bodem, uitgegeven door het Nederlands Normalisatie Instituut (NNI) januari 2009.

Naast een verkennend bodemonderzoek is een waterbodemonderzoek in de watergang op de locatie uitgevoerd. De strategie voor de uitvoering van het waterbodemonderzoek is gebaseerd op de NEN 5720, Bodem – Waterbodem – Strategie voor het uitvoeren van verkennend onderzoek- Onderzoek naar de milieuhygiënische kwaliteit van waterbodem en baggerspecie, uitgegeven door het Nederlands Normalisatie Instituut (NNI) november 2009.

5.1.2 *Aanleiding en doelstelling*

De aanleiding voor het uitvoeren van het verkennend bodemonderzoek en het waterbodemonderzoek is een bodemingreep. In verband hiermee is inzicht in de milieuhygiënische kwaliteit van de bodem (grond en grondwater) en waterbodem noodzakelijk.

De doelstelling van het onderzoek is het vaststellen van de milieuhygiënische bodemkwaliteit van de onderzoekslocatie. Het verkennend bodem- en waterbodemonderzoek is bedoeld om aan te tonen of er mogelijk sprake is van verontreinigde grond en slib.

5.1.3 *Kwaliteitsborging en onafhankelijkheid*

Voor informatie omtrent kwaliteitsborging, zie bijlage 5-5.

Voor de onafhankelijkheidsverklaring van de milieudeskundigen, zie bijlage 5-6.

5.1.4 *Opbouw van het rapport*

In het voorliggende rapport komen de volgende aspecten aan de orde:

- De resultaten van het vooronderzoek (paragraaf 5.2);
- De uitgevoerde veld- en laboratoriumwerkzaamheden (paragraaf 5.3);
- De resultaten van het veldonderzoek (paragraaf 5.4);
- De resultaten van het laboratoriumonderzoek en de interpretatie (paragraaf 5.5);
- Een evaluatie van de onderzoeksresultaten, toetsing van de gekozen onderzoekshypothese en conclusies en aanbevelingen (paragraaf 5.6).

De bijbehorende tekeningen, boorprofielen en analysecertificaten zijn als bijlage opgenomen.

5.2 *Vooronderzoek*

5.2.1 *Algemeen*

In deze paragraaf worden de resultaten van het vooronderzoek besproken. Dit resulteert in een hypothese over de mate van verdenking ten aanzien van bodemverontreiniging op de locatie.

Het vooronderzoek is uitgevoerd conform de NEN 5717 en 5725 met uitzondering van de financieel/juridische aspecten. De resultaten van het vooronderzoek zijn in de volgende paragrafen weergegeven.

5.2.2 *Locatiegegevens*

Voor gedetailleerde informatie van de locatie wordt verwezen naar hoofdstuk 1.

5.2.3 *Geraadpleegde bronnen*

Bij het verzamelen van de historische gegevens zijn verschillende bronnen geraadpleegd. In tabel 5.2.1 zijn de bronnen vermeld. Bij elke bron is een toelichting opgenomen. In paragraaf 5.2.4 zijn de resultaten van het vooronderzoek toegelicht.

Tabel 5.2.1: Overzicht geraadpleegde bronnen tijdens vooronderzoek

Bron	Korte toelichting
Provincie Groningen	Bodeminformatie van de provincie: http://geoservices.provinciegroningen.nl/Flamingo/Kaarten/bodeminformatie/
Waterschap Noorderzijlvest	Telefonisch contact dhr. Bakker en dhr. Van der Klok, 13 – 14 sept 2012
Overige bronnen (archieven)	Indien bovengenoemde bronnen hiertoe aanleiding geven, zijn de archiefbezoeken uitgevoerd om aanvullende informatie te verkrijgen

5.2.4 Resultaten dossieronderzoek

Uit de beschikbare gegevens, verkregen uit bovengenoemde bronnen (tabel 5.2.1), blijkt dat ter plaatse van de mastvoet geen (water-)bodemonverontreiniging wordt verwacht. De aangetroffen informatie gaf geen aanleiding tot het uitvoeren van aanvullend (archief)onderzoek. De locatie kan derhalve beschouwd worden als onverdacht.

5.2.5 Resultaten terreininspectie

De terreininspectie is uitgevoerd door J. Uitham op 12-11-2013. Tijdens de terreininspectie zijn de volgende onderdelen aan de orde gekomen:

- Huidig terreingebruik;
- Verhardingen en vloeren;
- Boven- en ondergrondse tanks (en vul- en ontluchtingspunten), stookplaatsen, (half)verhardingslagen, ophogingen, storthopen, dempingen en ontgravingen;
- Mogelijke asbestverdenking;
- Mogelijk gesprek met eigenaar en de resultaten hiervan.

Tijdens de terreininspectie zijn geen bijzonderheden aangetroffen.

Er zijn bij de milieukundige werkzaamheden en inspecties geen bijzonderheden waargenomen m.b.t. drainage (geen volledige drainage-inspectie uitgevoerd).

5.2.6 Bodemopbouw en geohydrologie

De regionale bodemopbouw is weergegeven in onderstaande tabel 5.2.2. De gegevens uit deze tabel zijn ontleend aan www.dinoloket.nl aangevuld met de lokale locatie specifieke gegevens zoals naar voren komt uit de sonderingen uitgevoerd in het kader van het geotechnische onderzoek (zie hoofdstuk 4) en de handboringen voor het cultuurtechnisch onderzoek (zie hoofdstuk 2).

Tabel 5.2.2: Regionale bodemopbouw

Globale diepte (m NAP)	Samenstelling	Geohydrologische eenheid	Formatie
0,59 tot -7,5	klei	deklaag	Naaldwijk
-7,5 tot -10	zand	watervoerende laag	Boxtel
-10 tot -40	klei	slechtdoorlatende laag	Peelo

Oppervlaktewaterpeilen

Het peil van de rond de mastlocatie gelegen oppervlaktewater bedraagt circa -1,36 m NAP. Dit is gebaseerd op het AHN2 (Algemeen Hoogtebestand Nederland) en de veldmetingen van het slootprofiel.

Freatisch grondwater

De Gemiddeld Hoogste Grondwaterstand (GHG) en Gemiddeld Laagste Grondwaterstand (GLG) geeft de grondwaterstandsfluctuatie zone aan. Deze kunnen in het veld terug te vinden zijn als hydromorfe profielkenmerken. Op basis van de hydromorfe profielkenmerken in boringen op de locatie is een gemiddelde GHG af te leiden van 0,70 m -mv en de GLG op 2,00 m -mv. Bij een maaiveldniveau van 0,59 m NAP komt dit overeen met een GHG van -0,11 m NAP en een GLG van -1,41 m NAP.

De in peilbuis 72301-1 met filterdiepte 2,0 tot 3,0 m -mv tijdens de veldwerkzaamheden opgenomen freatische stijghoogte is weergegeven in onderstaande tabel. De waarden ten opzichte van maaiveld zijn met de maaiveldhoogte van 0,63 m NAP bij de peilbuis (in het rapport afgerond op twee decimalen) vertaald naar een waarde ten opzichte van NAP.

Tabel 5.2.3: Ondiepe stijghoogte peilbuis 72301-1

Datum	Stijghoogte (m -mv)	Stijghoogte (m NAP)
11/12/2013	1,30	-0,67
11/26/2013	1,15	-0,52

De locatie is niet gelegen in een waterwingebied of boringsvrije zone.

5.2.7 Resultaten voorgaande bodemonderzoeken

Er zijn geen bodemonderzoeken bekend die zijn uitgevoerd op deze locatie, of de informatie over de bodemonderzoeken resulteert niet in een gewijzigde onderzoekshypothese of -strategie.

5.2.8 Opstelling onderzoekshypothese en onderzoeksstrategie

Conform de aanpak van de NEN 5740 dient, op basis van de resultaten van het vooronderzoek een onderzoekshypothese te worden vastgesteld. De hypothese geeft het volgende aan:

- Of de bodem naar verwachting wel of niet verontreinigd is;
- De aard van de verontreinigende stoffen;
- De plaats van voorkomen van de verontreinigende stoffen;
- Of de stoffen worden verwacht in grond en/of grondwater.

De onderzoekshypothese en onderzoeksstrategie voor het verkennend bodemonderzoek is onverdacht (ONV). De onderzoeksstrategie voor het verkennend waterbodemonderzoek is overig water, lintvormig, lichte onderzoeksinspanning (OLL).

In paragraaf 5.3 is de onderzoeksstrategie (boringen, peilbuizen en analyses) uitgewerkt in de vorm van een onderzoeksinspanning (veldwerk en laboratorium).

5.3 Veld- en laboratoriumonderzoek

5.3.1 Veldonderzoek

Het veldonderzoek is verricht op 12-11-2013 volgens de geldende richtlijnen. Het veldwerk heeft bestaan uit de volgende werkzaamheden:

- Het uitvoeren van een terreininspectie;
- Het uitvoeren van 6 handboringen;
- Het zintuiglijk beoordelen van het bij de boringen vrijkomende bodemmateriaal op bodemkundige eigenschappen en op eventueel aanwezige verontreinigingskenmerken, inclusief eventuele asbestverdachte materialen;
- Het nemen van monsters van het bij de boringen vrijkomende bodemmateriaal. De monstertrajecten zijn weergegeven aan de rechterzijde van de boorprofielen in bijlage 1-1;
- Het plaatsen van een peilbuis met een filterlengte van 1,0 m in een van de diepere boorgaten en opnemen grondwaterstand;
- Het doorpompen van de peilbuis direct na plaatsing hiervan.
- Het uitvoeren van tien boringen in de watergang;
- Het nemen van één waterbodemonster.

Onderstaande werkzaamheden zijn op 26-11-2013 verricht:

- Het opnemen van de grondwaterstand in de peilbuis;
- Het verrichten van veldmetingen: bepalen van de zuurgraad (pH) en het elektrisch geleidingsvermogen (E_c) van het grondwater;
- Het nemen van grondwatermonsters uit de peilbuis.

Laboratoriumonderzoek

Een overzicht van het aantal en van de verrichte laboratoriumanalyses is weergegeven in tabel 5.3.1 en 5.3.2.

Tabel 5.3.1: Overzicht veld- en laboratoriumonderzoek verkennend bodemonderzoek

Onderzoeks-Strategie	Aantal boringen en peilbuizen			Aantal en soort analyses			
	0,5 m -mv	4,0 m -mv	6,0 m -mv met peilbuis	Grond		Grondwater	
ONV	4	1	1	2	Standaardpakket grond incl. lutum en organische stof	1	Standaardpakket grondwater

* In de boorprofielen zijn nog 2 boringen opgenomen (boring 72307 en 72308). Deze boringen maken geen deel uit van het milieukundig bodemonderzoek, maar horen bij het civieltechnische en geohydrologisch onderzoek.

Tabel 5.3.2: Overzicht veld- en laboratoriumonderzoek waterbodemonderzoek

Boring	Monster	Analyse
723001bs	723001bs	Pakket A: Standaard waterbodemonderzoek regionale wateren

Voor de toegepaste methoden bij het laboratoriumonderzoek wordt verwezen naar bijlage 5-2.

5.3.2 Afwijkingen van de onderzoeksstrategie

Er zijn geen afwijkingen geweest van de onderzoeksstrategie.

5.4 Resultaten veldonderzoek

5.4.1 Bodemopbouw en grondwatergegevens

De resultaten van de bodemkundige beoordeling van de boringen zijn in bijlage 1-1 in de vorm van boorprofielen weergegeven. Op basis van deze boorprofielen kan de bodemopbouw als volgt worden beschreven.

- Vanaf maaiveld tot circa 4,0 à 4,5 m -mv bevindt zich sterk tot matig siltige klei. Plaatselijk komt een zandlaag voor;
- Vanaf 4,0 à 4,5 m -mv tot 5,0 m -mv bevindt zich zeer fijn matig kleilig zand;
- Vanaf 5,0 m -mv tot 5,4 m -mv bevindt zich sterk siltige klei;
- Vanaf 5,4 m -mv tot 6,0 m -mv (is maximale boordiepte) is zeer fijn zwak kleilig zand aangetroffen.

In onderstaande tabel zijn de resultaten van de veldmetingen van het grondwater weergegeven.

Tabel 5.4.1: Resultaten veldmetingen grondwater

Peilbuis	Filterstelling (m -mv)	Grondwaterstand (m -mv)	pH (-)	Ec ($\mu\text{S/cm}$)
72301-1	2,0 – 3,0	1,15	7,2	1040

5.4.2 Zintuiglijke waarnemingen

Tijdens het veldwerk zijn er zintuiglijk geen waarnemingen gedaan die duiden op een verontreiniging.

5.4.3 Monsteselectie

De selectie van de te analyseren grondmonsters, zoals genoemd in onderstaande tabel, heeft plaatsgevonden op basis van de in de voorgaande paragrafen genoemde resultaten van het veldonderzoek.

De monsters zijn dusdanig geselecteerd dat, na uitvoering van de analyses, een zo representatief mogelijk beeld verkregen wordt van de milieuhygiënische kwaliteit van boven- en ondergrond. Voor de situering van de boringen en peilbuis wordt verwezen naar bijlage 5-1.

Tabel 5.4.2: Monsterselectie

Monstercode	Monstertraject (m -mv)	Boringnummers	Analysepakket
MMbg01	0,0 – 0,5	72301-1, 72302-1, 72303-1, 72304-1, 72305-1, 72306-1, 72303-2, 72304-2, 72305-2, 72306-2	Standaardpakket grond incl. lutum en organische stof
MMog01	0,5 – 1,8	72301-3, 72301-4, 72301-5, 72302-4, 72302-5	Standaardpakket grond incl. lutum en organische stof

In het kader van het waterbodemonderzoek zijn in de watergang tien steken genomen, waaruit in het veld één mengmonster is samengesteld. Het betreft één mengmonster ter plaatse van de bouwweg. De waterbodemonster uit de boringen in de watergang (723001bs) is bemonsterd en geanalyseerd op het pakket A: Standaard waterbodemonster regionale wateren.

5.5 Resultaten laboratoriumonderzoek

5.5.1 Analyseresultaten

De analysecertificaten met de resultaten van het laboratoriumonderzoek en een toelichting op de toegepaste analysemethoden zijn weergegeven in bijlage 5-2. In bijlage 5-3 zijn de getoetste analyseresultaten weergegeven.

5.5.2 Toetsingskader

Zie bijlage 5-4.

5.5.3 Overschrijdingen

Uit de toetsing van de gemeten waarden blijkt dat in enkele van de onderzochte monsters gehalten boven de toetsingswaarden zijn aangetroffen. Deze overschrijdingen zijn weergegeven in tabel 5.5.1 en 5.5.2 (grond), tabel 5.5.3 (grondwater) en tabel 5.5.4 (waterbodemonster).

Tabel 5.5.1: Overschrijdingen van de toetsingswaarden grondmonsters (Circulaire bodemsanering)

Monster	Monstertraject (m -mv)	Boringnummers	Mate van verontreiniging		
			> AW	>T	> I
MMbg01	0,0 – 0,5	72301-1, 72302-1, 72303-1, 72304-1, 72305-1, 72306-1, 72303-2, 72304-2, 72305-2, 72306-2	Kwik	-	-
MMog01	0,5 – 1,8	72301-3, 72301-4, 72301-5, 72302-4, 72302-5	-	-	-

> AW : overschrijding van de Achtergrondwaarde

> T : overschrijding van de Tussenwaarde

> I : overschrijding van de Interventiewaarde

- : geen overschrijding

Tabel 5.5.2: Overschrijdingen van de toetsingswaarden grondmonsters (Besluit bodemkwaliteit)

Monster	Monstertraject (m -mv)	Boringnummers	Bodemkwaliteitsklasse generiek beleid			Oordeel*
			> AW	> MWw	>MWi	
MMbg01	0,0 – 0,5	72301-1, 72302-1, 72303-1, 72304-1, 72305-1, 72306-1, 72303-2, 72304-2, 72305-2, 72306-2	Kwik	-	-	Achtergrondwaarde
MMog01	0,5 – 1,8	72301-3, 72301-4, 72301-5, 72302-4, 72302-5	-	-	-	Achtergrondwaarde

> AW : overschrijding van de Achtergrondwaarde

> MWw : overschrijding van de maximale waarde Wonen

> MWi : overschrijding van de maximale waarde Industrie

- : geen overschrijding

* : het betreft hier een indicatief oordeel van de af te voeren grond

Tabel 5.5.3: Overschrijdingen van toetsingswaarden grondwatermonsters (Circulaire bodemsanering)

Peilbuis	Filterstelling (m -mv)	Mate van verontreiniging		
		> S	> T	> I
72301-1	2,0 – 3,0	Barium	-	-

> S : overschrijding van de Streefwaarde

> T : overschrijding van de Tussenwaarde

> I : overschrijding van de Interventiewaarde

- : geen overschrijding

Tabel 5.5.4 Overschrijdingen van toetsingswaarden waterbodemonsters (Besluit Bodemkwaliteit)

Monster	Toetsing verspreiding op aangrenzend perceel	Toetsing toepassen in oppervlaktewater
723001bs	Niet verspreidbaar	Klasse A

Conclusie

In de bovengrond is een lichte verhoging met de parameter kwik aangetoond. In het grondwater is een lichte verontreiniging met de parameter barium aangetoond.

De waterbodemonster is beoordeeld als 'niet verspreidbaar' en 'klasse A'.

5.6 Evaluatie

5.6.1 Algemeen

In dit hoofdstuk vindt de evaluatie plaats van de resultaten van het veld- en laboratoriumonderzoek. Op basis hiervan is de milieuhygiënische kwaliteit van de bodem (grond, grondwater en waterbodemonster) beschreven.

5.6.2 Milieuhygiënische kwaliteit van de bodem

Uit de resultaten van het laboratoriumonderzoek blijkt het volgende:

- In de bovengrond is een lichte verhoging met de parameter kwik aangetoond. In de ondergrond zijn geen verontreinigingen aangetoond. De herkomst van de licht verhoogde concentratie kwik in de bovengrond is onbekend;
- In het grondwater is een lichte verhoging met de parameter barium aangetoond. Licht verhoogde concentraties barium komen vaker voor in de omgeving en zijn van nature aanwezig;
- De waterbodemonster is beoordeeld als 'niet verspreidbaar' en 'klasse A'.

5.6.3 Conclusies en aanbevelingen

Uit het uitgevoerde bodemonderzoek kan het volgende worden geconcludeerd:

- Visueel zijn er in de boorprofielen geen aanwijzingen dat er sprake is van bodemverontreiniging;
- Op basis van de gemeten gehalten in de grond is de hypothese 'onverdacht' niet juist gebleken;
- In zowel grond als grondwater wordt voor geen van de geanalyseerde parameters de waarde voor nader onderzoek (tussenwaarde) of de interventiewaarde overschreden;
- De waterbodemonster in de watergang is beoordeeld als 'niet verspreidbaar' en 'klasse A';
- De gevonden gehalten in de bodem vormen in milieuhygiënische zin geen belemmering voor het toekomstige gebruik van de locatie.

Indien er grond van de locatie vrijkomt voor hergebruik elders, moet er rekening mee worden gehouden dat deze niet zonder meer vrij toepasbaar is. Op hergebruik van grond en baggerspecie is het Besluit bodemkwaliteit van toepassing. Hiervoor geldt een andere onderzoeksstrategie.

5.7 *Bijlagen H5*

Bijlage 5-1: Tekening met situering boringen en peilbuis

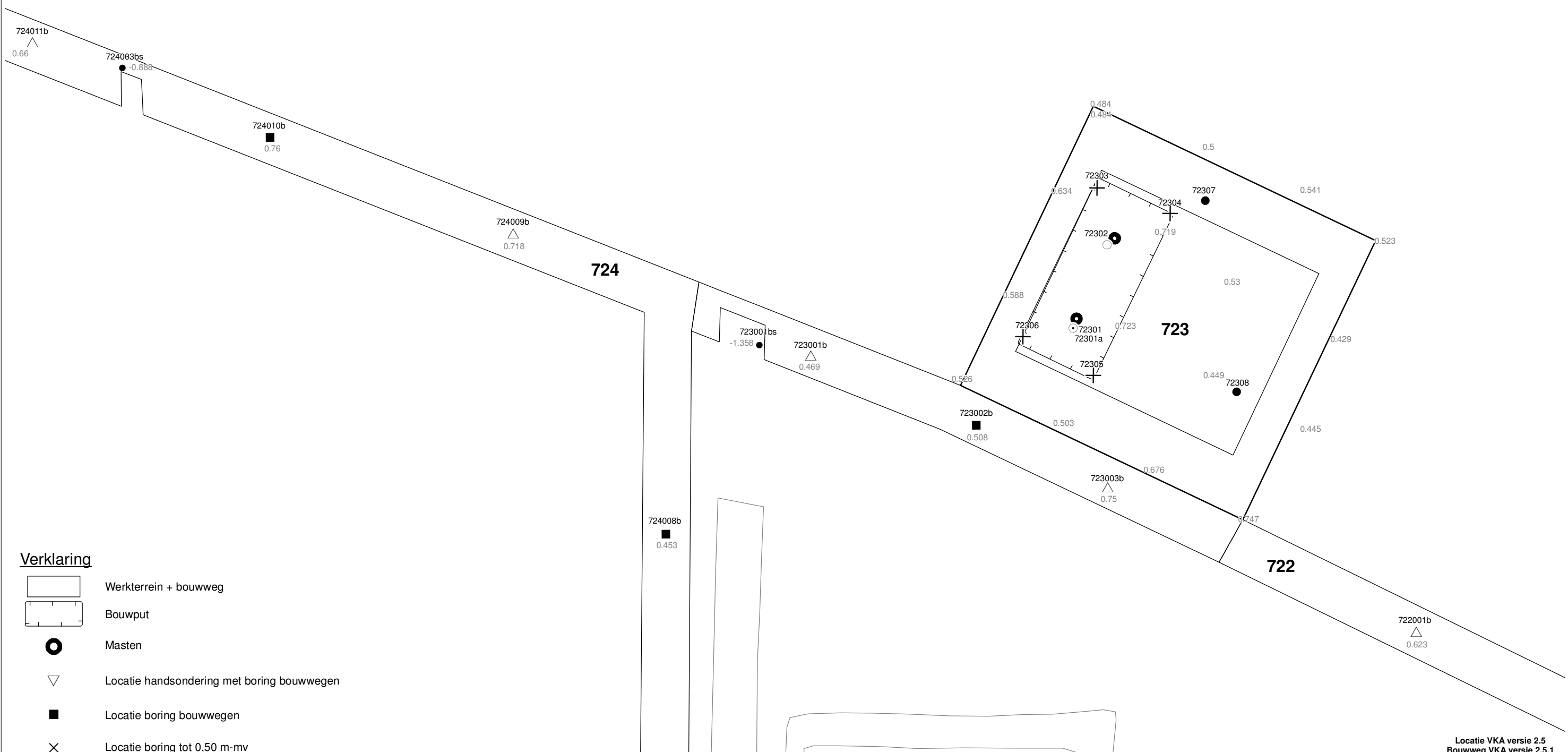
Bijlage 5-2: Analysecertificaten

Bijlage 5-3: Toetsing analyseresultaten

Bijlage 5-4: Toetsingskader

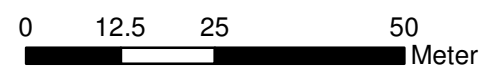
Bijlage 5-5: Kwaliteitsborging

Bijlage 5-6: Veldwerkverklaring



Verklaring

-  Werkterrein + bouwweg
-  Bouwput
-  Masten
-  Locatie handsondering met boring bouwwegen
-  Locatie boring bouwwegen
-  Locatie boring tot 0,50 m-mv
-  Locatie boring tot 1,20 m-mv
-  Locatie boring tot 4,00 m-mv
-  Locatie boring + peilbuis
-  Locatie slibmonster (Locatie)
-  Locatie slibmonster (Bouwweg)



Locatie VKA versie 2.5
Bouwweg VKA versie 2.5.1

TITEL		BOORPUNTEN KAART MAST :		723	
		Noord - West 380 kV			
STATUS	GETEKEND DOOR	AFD.	PAR.	OPDRACHTGEVER	
	T. Cornea			TenneT	
	GECONTROLEERD DOOR	AFD.	PAR.	OMSCHRIJVING WIJZIGING	GETEKEND BIJ
	E. Aldershof				ARCADIS
	VOOR AKKOORD	AFD.	PAR.	SCHAAL	DATUM 1e UITGAVE
	M. van Driel			1:1000	03.04.2014
VAKGEBIED	TEK. SOORT	PROJECT NR.	FORMAT	NUMMER	WLIZ. NR.
			A3	Mast nr. 723	1

Arcadis Assen
T.a.v. Mw. M. de Lange
Postbus 63
9400 AB ASSEN

Analyscertificaat

Datum: 22-11-2013

Hierbij ontvangt u de resultaten van het navolgende laboratoriumonderzoek.

Certificaatnummer/Versie	2013146631/1
Uw project/verslagnummer	723
Uw projectnaam	
Uw ordernummer	B02032.000377
Monster(s) ontvangen	15-11-2013

Dit certificaat mag uitsluitend in zijn geheel worden gereproduceerd.

De grondmonsters worden tot 6 weken na datum ontvangst bewaard en watermonsters tot 2 weken na datum ontvangst. Zonder tegenbericht worden de monsters nadien afgevoerd.

Indien de monsters langer bewaard dienen te blijven verzoeken wij U dit exemplaar uiterlijk 1 week voor afloop van de standaardbewaarperiode ondertekend aan ons te retourneren. Voor de kosten van het langer bewaren van monsters verwijzen wij naar de prijslijst.

Bewaren tot:

Datum:

Naam:

Handtekening:

Wij vertrouwen erop uw opdracht hiermee naar verwachting te hebben uitgevoerd, mocht U naar aanleiding van dit analysecertificaat nog vragen hebben verzoeken wij U contact op te nemen met de afdeling Verkoop en Advies.

Met vriendelijke groet,

Eurofins Analytico B.V.



Ing. A. Veldhuizen
Technical Manager

Eurofins Analytico B.V.

Gildeweg 44-46
3771 NB Barneveld
P.O. Box 459
3770 AL Barneveld NL

Tel. +31 (0)34 242 63 00
Fax +31 (0)34 242 63 99
E-mail info-env@eurofins.nl
Site www.eurofins.nl

BNP Paribas S.A. 227 9245 25
VAT/BTW No. NL 8043.14.883.B01
KvK No. 09088623
IBAN: NL71BNPA0227924525
BIC: BNPANL2A

Eurofins Analytico B.V. is erkend door het Vlaamse Gewest (OVAM en Dep. LNE), het Brusselse Gewest (BIM), het Waalse Gewest (DGRNE-OWD) en door de overheden van Frankrijk en Luxemburg (MEV).

Analysecertificaat

Uw project/verslagnummer	723	Certificaatnummer/Versie	2013146631/1
Uw projectnaam		Startdatum	15-11-2013
Uw ordernummer	B02032.000377	Rapportagedatum	22-11-2013/08:50
Datum monstername	12-11-2013	Bijlage	A, B, C
Monsternemer	J.Uitham	Pagina	1/2
Monstermatrix	Grond; Grond (AS3000)		
Projectcode	2794 - Arcadis - TenneT Noord-West 380 kV		

Analyse	Eenheid	1	2
Voorbehandeling			
Cryogeen malen AS3000		Uitgevoerd	Uitgevoerd
Bodemkundige analyses			
S Droge stof	% (m/m)	79.3	74.1
S Organische stof	% (m/m) ds	2.4	2.2
Q Gloeirest	% (m/m) ds	97.1	96.4
S Korrelgrootte < 2 µm (Lutum)	% (m/m) ds	6.8	19.2
Metalen			
S Barium (Ba)	mg/kg ds	<20	25
S Cadmium (Cd)	mg/kg ds	<0.20	<0.20
S Kobalt (Co)	mg/kg ds	4.8	7.5
S Koper (Cu)	mg/kg ds	6.4	6.3
S Kwik (Hg)	mg/kg ds	0.14	<0.050
S Molybdeen (Mo)	mg/kg ds	<1.5	<1.5
S Nikkel (Ni)	mg/kg ds	15	22
S Lood (Pb)	mg/kg ds	14	14
S Zink (Zn)	mg/kg ds	42	51
Minerale olie			
Minerale olie (C10-C12)	mg/kg ds	5.2	<3.0
Minerale olie (C12-C16)	mg/kg ds	<5.0	<5.0
Minerale olie (C16-C21)	mg/kg ds	<5.0	<5.0
Minerale olie (C21-C30)	mg/kg ds	<11	<11
Minerale olie (C30-C35)	mg/kg ds	<5.0	<5.0
Minerale olie (C35-C40)	mg/kg ds	<6.0	<6.0
S Minerale olie totaal (C10-C40)	mg/kg ds	<35	<35
Polychloorbifenylen, PCB			
S PCB 28	mg/kg ds	<0.0010	<0.0010
S PCB 52	mg/kg ds	<0.0010	<0.0010
S PCB 101	mg/kg ds	<0.0010	<0.0010
S PCB 118	mg/kg ds	<0.0010	<0.0010

Nr. Monsteromschrijving

1	72301 (0-25) 72302 (0-30) 72303 (0-30) 72303 (30-50) 72304 (0-30) 72304 (30-50) 72305 (0-30) 72305 (
2	72301 (45-75) 72301 (75-125) 72301 (125-175) 72302 (75-125) 72302 (125-175)

Analytico-nr.

7864999

7865000

Q: door RvA geaccrediteerde verrichting

A: AP04 erkende verrichting

S: AS 3000 erkende verrichting

Dit certificaat mag uitsluitend in zijn geheel worden gereproduceerd.

Eurofins Analytico B.V.

Gildeweg 44-46
3771 NB Barneveld
P.O. Box 459
3770 AL Barneveld NL

Tel. +31 (0)34 242 63 00
Fax +31 (0)34 242 63 99
E-mail info-env@eurofins.nl
Site www.eurofins.nl

BNP Paribas S.A. 227 9245 25
VAT/BTW No. NL 8043.14.883.B01
KvK No. 09088623
IBAN: NL71BNP0227924525
BIC: BNPANL2A

Eurofins Analytico B.V. is erkend door het Vlaamse Gewest (OVAM en Dep. LNE), het Brusselse Gewest (BIM), het Waalse Gewest (DGRNE-OWD) en door de overheden van Frankrijk en Luxemburg (MEV).



Analysecertificaat

Uw project/verslagnummer	723	Certificaatnummer/Versie	2013146631/1
Uw projectnaam		Startdatum	15-11-2013
Uw ordernummer	B02032.000377	Rapportagedatum	22-11-2013/08:50
Datum monstername	12-11-2013	Bijlage	A, B, C
Monsternemer	J.Uitham	Pagina	2/2
Monstermatrix	Grond; Grond (AS3000)		
Projectcode	2794 - Arcadis - TenneT Noord-West 380 kV		

Analyse	Eenheid	1	2
S PCB 138	mg/kg ds	<0.0010	<0.0010
S PCB 153	mg/kg ds	<0.0010	<0.0010
S PCB 180	mg/kg ds	<0.0010	<0.0010
S PCB (som 7) (factor 0,7)	mg/kg ds	0.0049 ¹⁾	0.0049 ¹⁾
Polycyclische Aromatische Koolwaterstoffen, PAK			
S Naftaleen	mg/kg ds	<0.050	<0.050
S Fenanthreen	mg/kg ds	<0.050	<0.050
S Anthraceen	mg/kg ds	<0.050	<0.050
S Fluorantheen	mg/kg ds	<0.050	<0.050
S Benzo(a)anthraceen	mg/kg ds	<0.050	<0.050
S Chryseen	mg/kg ds	<0.050	<0.050
S Benzo(k)fluorantheen	mg/kg ds	<0.050	<0.050
S Benzo(a)pyreen	mg/kg ds	<0.050	<0.050
S Benzo(ghi)peryleen	mg/kg ds	<0.050	<0.050
S Indeno(123-cd)pyreen	mg/kg ds	<0.050	<0.050
S PAK VROM (10) (factor 0,7)	mg/kg ds	0.35 ¹⁾	0.35 ¹⁾

Nr. Monsteromschrijving

1	72301 (0-25) 72302 (0-30) 72303 (0-30) 72303 (30-50) 72304 (0-30) 72304 (30-50) 72305 (0-30) 72305 (
2	72301 (45-75) 72301 (75-125) 72301 (125-175) 72302 (75-125) 72302 (125-175)

Analytico-nr.

 7864999
 7865000

Eurofins Analytico B.V.


 Q: door RvA geaccrediteerde verrichting
 A: AP04 erkende verrichting
 S: AS 3000 erkende verrichting

Dit certificaat mag uitsluitend in zijn geheel worden gereproduceerd.

**Akkoord
Pr.coörd.**

VA

 Gildeweg 44-46
 3771 NB Barneveld
 P.O. Box 459
 3770 AL Barneveld NL
 Tel. +31 (0)34 242 63 00
 Fax +31 (0)34 242 63 99
 E-mail info-env@eurofins.nl
 Site www.eurofins.nl

 BNP Paribas S.A. 227 9245 25
 VAT/BTW No. NL 8043.14.883.B01
 KvK No. 09088623
 IBAN: NL71BNP00227924525
 BIC: BNPANL2A

Eurofins Analytico B.V. is erkend door het Vlaamse Gewest (OVAM en Dep. LNE), het Brusselse Gewest (BIM), het Waalse Gewest (DGRNE-OWD) en door de overheden van Frankrijk en Luxemburg (MEV).



Bijlage (A) met deelmonsterinformatie behorende bij analysecertificaat 2013146631/1

Pagina 1/1

Analytico-nr.	Boornr	Omschrijving	Van	Tot	Barcode	Monsteromschrijving
7864999	72301	1	0	25	0531402572	72301 (0-25) 72302 (0-30) 7230:
7864999	72302	1	0	30	0531402578	
7864999	72303	1	0	30	0531403372	
7864999	72304	1	0	30	0531402566	
7864999	72305	1	0	30	0531402570	
7864999	72306	1	0	30	0531402568	
7864999	72303	2	30	50	0531403238	
7864999	72304	2	30	50	0531402571	
7864999	72305	2	30	50	0531403240	
7864999	72306	2	30	50	0531402567	
7865000	72301	3	45	75	0531402577	72301 (45-75) 72301 (75-125) 7:
7865000	72302	3	75	125	0531402575	
7865000	72301	4	75	125	0531402576	
7865000	72302	4	125	175	0531402569	
7865000	72301	5	125	175	0531402580	



Eurofins Analytico B.V.

Gildeweg 44-46
 3771 NB Barneveld
 P.O. Box 459
 3770 AL Barneveld NL
 Tel. +31 (0)34 242 63 00
 Fax +31 (0)34 242 63 99
 E-mail info-env@eurofins.nl
 Site www.eurofins.nl

BNP Paribas S.A. 227 9245 25
 VAT/BTW No. NL 8043.14.883.B01
 KvK No. 09088623
 IBAN: NL71BNPA0227924525
 BIC: BNPANL2A

Eurofins Analytico B.V. is erkend door het Vlaamse Gewest (OVAM en Dep. LNE), het Brusselse Gewest (BIM), het Waalse Gewest (DGRNE-OWD) en door de overheden van Frankrijk en Luxemburg (MEV).

Bijlage (B) met opmerkingen behorende bij analysecertificaat 2013146631/1

Pagina 1/1

Opmerking 1)De toetswaarde van de som is gelijk aan de sommatie van $0,7 \cdot R_G$ **Eurofins Analytico B.V.**

Gildeweg 44-46 Tel. +31 (0)34 242 63 00
3771 NB Barneveld Fax +31 (0)34 242 63 99
P.O. Box 459 E-mail info-env@eurofins.nl
3770 AL Barneveld NL Site www.eurofins.nl

BNP Paribas S.A. 227 9245 25
VAT/BTW No. NL 8043.14.883.B01
KvK No. 09088623
IBAN: NL71BNPA0227924525
BIC: BNPANL2A

Eurofins Analytico B.V. is erkend door het Vlaamse Gewest (OVAM en Dep. LNE), het Brusselse Gewest (BIM), het Waalse Gewest (DGRNE-OWD) en door de overheden van Frankrijk en Luxemburg (MEV).

Bijlage (C) met methodeverwijzingen behorende bij analysecertificaat 2013146631/1

Pagina 1/1

Analyse	Methode	Techniek	Referentiemethode
Cryogeen malen AS3000	W0106	Voorbehandeling	Cf. AS3000
Droge Stof	W0104	Gravimetrie	Cf. pb 3010-2 en Gw. NEN-ISO 11465
Organische stof (gloeirest)	W0109	Gravimetrie	Cf. pb 3010-3 en cf. NEN 5754
Lutum (fractie < 2 μ m)	W0171	Sedimentatie	Cf. pb 3010-4 en cf. NEN 5753
Barium (Ba)	W0423	ICP-MS	Cf. pb 3010-5 en cf. NEN-EN-ISO 17294-2
Cadmium (Cd)	W0423	ICP-MS	Cf. pb 3010-5 en cf. NEN-EN-ISO 17294-2
Kobalt (Co)	W0423	ICP-MS	Cf. pb 3010-5 en cf. NEN-EN-ISO 17294-2
Koper (Cu)	W0423	ICP-MS	Cf. pb 3010-5 en cf. NEN-EN-ISO 17294-2
Kwik (Hg)	W0423	ICP-MS	Cf. pb 3010-5 en cf. NEN-EN-ISO 17294-2
Molybdeen (Mo)	W0423	ICP-MS	Cf. pb 3010-5 en cf. NEN-EN-ISO 17294-2
Nikkel (Ni)	W0423	ICP-MS	Cf. pb 3010-5 en cf. NEN-EN-ISO 17294-2
Lood (Pb)	W0423	ICP-MS	Cf. pb 3010-5 en cf. NEN-EN-ISO 17294-2
Zink (Zn)	W0423	ICP-MS	Cf. pb 3010-5 en cf. NEN-EN-ISO 17294-2
Minerale Olie (GC) (C10 - C40)	W0202	GC-FID	Cf. pb 3010-7 en cf. NEN 6978
PCB (7)	W0271	GC-MS	Cf. pb 3010-8 en gw. NEN 6980
PAK (10 VROM)	W0271	GC-MS	Cf. pb. 3010-6 en gw. NEN-ISO 18287
PAK som AS3000/AP04	W0271	GC-MS	Cf. pb. 3010-6 en gw. NEN-ISO 18287

Eurofins Analytico B.V.

Gildeweg 44-46
3771 NB Barneveld
P.O. Box 459
3770 AL Barneveld NL

Tel. +31 (0)34 242 63 00
Fax +31 (0)34 242 63 99
E-mail info-env@eurofins.nl
Site www.eurofins.nl

BNP Paribas S.A. 227 9245 25
VAT/BTW No. NL 8043.14.883.B01
KvK No. 09088623
IBAN: NL71BNPA0227924525
BIC: BNPANL2A

Eurofins Analytico B.V. is erkend door het Vlaamse Gewest (OVAM en Dep. LNE), het Brusselse Gewest (BIM), het Waalse Gewest (DGRNE-OWD) en door de overheden van Frankrijk en Luxemburg (MEV).

Arcadis Assen
T.a.v. Mw. M. de Lange
Postbus 63
9400 AB ASSEN

Analyscertificaat

Datum: 21-11-2013

Hierbij ontvangt u de resultaten van het navolgende laboratoriumonderzoek.

Certificaatnummer/Versie	2013146632/1
Uw project/verslagnummer	723
Uw projectnaam	
Uw ordernummer	B02032.000377
Monster(s) ontvangen	15-11-2013

Dit certificaat mag uitsluitend in zijn geheel worden gereproduceerd.

De grondmonsters worden tot 6 weken na datum ontvangst bewaard en watermonsters tot 2 weken na datum ontvangst. Zonder tegenbericht worden de monsters nadien afgevoerd.

Indien de monsters langer bewaard dienen te blijven verzoeken wij U dit exemplaar uiterlijk 1 week voor afloop van de standaardbewaarperiode ondertekend aan ons te retourneren. Voor de kosten van het langer bewaren van monsters verwijzen wij naar de prijslijst.

Bewaren tot:

Datum:


Naam:

Handtekening:

Wij vertrouwen erop uw opdracht hiermee naar verwachting te hebben uitgevoerd, mocht U naar aanleiding van dit analysecertificaat nog vragen hebben verzoeken wij U contact op te nemen met de afdeling Verkoop en Advies.

Met vriendelijke groet,

Eurofins Analytico B.V.



Ing. A. Veldhuizen
Technical Manager

Eurofins Analytico B.V.

Gildeweg 44-46
3771 NB Barneveld
P.O. Box 459
3770 AL Barneveld NL

Tel. +31 (0)34 242 63 00
Fax +31 (0)34 242 63 99
E-mail info-env@eurofins.nl
Site www.eurofins.nl

BNP Paribas S.A. 227 9245 25
VAT/BTW No. NL 8043.14.883.B01
KvK No. 09088623
IBAN: NL71BNPA0227924525
BIC: BNPANL2A

Eurofins Analytico B.V. is erkend door het Vlaamse Gewest (OVAM en Dep. LNE), het Brusselse Gewest (BIM), het Waalse Gewest (DGRNE-OWD) en door de overheden van Frankrijk en Luxemburg (MEV).

Analysecertificaat

Uw project/verslagnummer	723	Certificaatnummer/Versie	2013146632/1
Uw projectnaam		Startdatum	15-11-2013
Uw ordernummer	B02032.000377	Rapportagedatum	21-11-2013/11:56
Datum monstername	12-11-2013	Bijlage	A, B, C
Monsternemer	J.Uitham	Pagina	1/2
Monstermatrix	Grond; Waterbodem (AS3000)		
Projectcode	2794 - Arcadis - TenneT Noord-West 380 kV		

Analyse	Eenheid	1
---------	---------	---

Bodemkundige analyses

S	Droge stof	% (m/m)	42.4
S	Organische stof	% (m/m) ds	2.4
S	Gloeirest	% (m/m) ds	96.1
S	Korrelgrootte < 2 µm	% (m/m) ds	21.5

Metalen

S	Barium (Ba)	mg/kg ds	24
S	Cadmium (Cd)	mg/kg ds	<0.20
S	Kobalt (Co)	mg/kg ds	5.4
S	Koper (Cu)	mg/kg ds	8.9
S	Kwik (Hg)	mg/kg ds	<0.050
S	Molybdeen (Mo)	mg/kg ds	<1.5
S	Nikkel (Ni)	mg/kg ds	17
S	Lood (Pb)	mg/kg ds	14
S	Zink (Zn)	mg/kg ds	60

Minerale olie

	Minerale olie (C10-C12)	mg/kg ds	<3.0
	Minerale olie (C12-C16)	mg/kg ds	5.7
	Minerale olie (C16-C21)	mg/kg ds	17
	Minerale olie (C21-C30)	mg/kg ds	32
	Minerale olie (C30-C35)	mg/kg ds	43
	Minerale olie (C35-C40)	mg/kg ds	12
S	Minerale olie totaal (C10-C40)	mg/kg ds	110
	Chromatogram olie (GC)		Zie bijl.

Polychloorbifenylen, PCB

S	PCB 28	mg/kg ds	<0.0010
S	PCB 52	mg/kg ds	<0.0010
S	PCB 101	mg/kg ds	<0.0010
S	PCB 118	mg/kg ds	<0.0010
S	PCB 138	mg/kg ds	<0.0010

Nr. **Monsteromschrijving**
1 723001bs (100-150)

Analytico-nr.
7865001

Q: door RvA geaccrediteerde verrichting
A: AP04 erkende verrichting
S: AS 3000 erkende verrichting

Dit certificaat mag uitsluitend in zijn geheel worden gereproduceerd.

Eurofins Analytico B.V.

Gildeweg 44-46
3771 NB Barneveld
P.O. Box 459
3770 AL Barneveld NL
Tel. +31 (0)34 242 63 00
Fax +31 (0)34 242 63 99
E-mail info-env@eurofins.nl
Site www.eurofins.nl

BNP Paribas S.A. 227 9245 25
VAT/BTW No. NL 8043.14.883.B01
KvK No. 09088623
IBAN: NL71BNPA0227924525
BIC: BNPANL2A

Eurofins Analytico B.V. is erkend door het Vlaamse Gewest (OVAM en Dep. LNE), het Brusselse Gewest (BIM), het Waalse Gewest (DGRNE-OWD) en door de overheden van Frankrijk en Luxemburg (MEV).



Analysecertificaat

Uw project/verslagnummer	723	Certificaatnummer/Versie	2013146632/1
Uw projectnaam		Startdatum	15-11-2013
Uw ordernummer	B02032.000377	Rapportagedatum	21-11-2013/11:56
Datum monstername	12-11-2013	Bijlage	A, B, C
Monsternemer	J.Uitham	Pagina	2/2
Monstermatrix	Grond; Waterbodem (AS3000)		
Projectcode	2794 - Arcadis - TenneT Noord-West 380 kV		

Analyse	Eenheid	1
S PCB 153	mg/kg ds	<0.0010
S PCB 180	mg/kg ds	<0.0010
S PCB (som 7) (factor 0,7)	mg/kg ds	0.0049 ¹⁾

Polycyclische Aromatische Koolwaterstoffen, PAK

S Naftaleen	mg/kg ds	0.062
S Fenanthreen	mg/kg ds	0.46
S Anthraceen	mg/kg ds	0.25
S Fluorantheen	mg/kg ds	3.5
S Benzo(a)anthraceen	mg/kg ds	0.13
S Chryseen	mg/kg ds	0.14
S Benzo(k)fluorantheen	mg/kg ds	<0.050
S Benzo(a)pyreen	mg/kg ds	<0.050
S Benzo(ghi)peryleen	mg/kg ds	<0.050
S Indeno(123-cd)pyreen	mg/kg ds	<0.050
S PAK VROM (10) (factor 0,7)	mg/kg ds	4.7

Nr. **Monsteromschrijving**
1 723001bs (100-150)

Analytico-nr.
7865001

Eurofins Analytico B.V.



Q: door RvA geaccrediteerde verrichting
A: AP04 erkende verrichting
S: AS 3000 erkende verrichting

Dit certificaat mag uitsluitend in zijn geheel worden gereproduceerd.

Akkoord
Pr.coörd.



Gildeweg 44-46
3771 NB Barneveld
P.O. Box 459
3770 AL Barneveld NL
Tel. +31 (0)34 242 63 00
Fax +31 (0)34 242 63 99
E-mail info-env@eurofins.nl
Site www.eurofins.nl

BNP Paribas S.A. 227 9245 25
VAT/BTW No. NL 8043.14.883.B01
KvK No. 09088623
IBAN: NL71BNP0227924525
BIC: BNPANL2A

Eurofins Analytico B.V. is erkend door het Vlaamse Gewest (OVAM en Dep. LNE), het Brusselse Gewest (BIM), het Waalse Gewest (DGRNE-OWD) en door de overheden van Frankrijk en Luxemburg (MEV).

Bijlage (A) met deelmonsterinformatie behorende bij analysecertificaat 2013146632/1

Pagina 1/1

Analytico-nr.	Boornr	Omschrijving	Van	Tot	Barcode	Monsteromschrijving
7865001	723001bs	1	100	150	0531403052	723001bs (100-150)



Eurofins Analytico B.V.

Gildeweg 44-46
3771 NB Barneveld
P.O. Box 459
3770 AL Barneveld NL
Tel. +31 (0)34 242 63 00
Fax +31 (0)34 242 63 99
E-mail info-env@eurofins.nl
Site www.eurofins.nl

BNP Paribas S.A. 227 9245 25
VAT/BTW No. NL 8043.14.883.B01
KvK No. 09088623
IBAN: NL71BNPA0227924525
BIC: BNPANL2A

Eurofins Analytico B.V. is erkend door het Vlaamse Gewest (OVAM en Dep. LNE), het Brusselse Gewest (BIM), het Waalse Gewest (DGRNE-OWD) en door de overheden van Frankrijk en Luxemburg (MEV).

Bijlage (B) met opmerkingen behorende bij analysecertificaat 2013146632/1

Pagina 1/1

Opmerking 1)De toetswaarde van de som is gelijk aan de sommatie van $0,7 \cdot RG$ **Eurofins Analytico B.V.**

Gildeweg 44-46 Tel. +31 (0)34 242 63 00
3771 NB Barneveld Fax +31 (0)34 242 63 99
P.O. Box 459 E-mail info-env@eurofins.nl
3770 AL Barneveld NL Site www.eurofins.nl

BNP Paribas S.A. 227 9245 25
VAT/BTW No. NL 8043.14.883.B01
KvK No. 09088623
IBAN: NL71BNPA0227924525
BIC: BNPANL2A

Eurofins Analytico B.V. is erkend door het Vlaamse Gewest (OVAM en Dep. LNE), het Brusselse Gewest (BIM), het Waalse Gewest (DGRNE-OWD) en door de overheden van Frankrijk en Luxemburg (MEV).

Bijlage (C) met methodeverwijzingen behorende bij analysecertificaat 2013146632/1

Pagina 1/1

Analyse	Methode	Techniek	Referentiemethode
Droge stof	W0104	Gravimetrie	Cf. pb 3210-1 en cf. NEN-EN 12880
Organische stof (gloeirest)	W0109	ICP-AES	Cf. 3210-2a/b en cf. NEN 5754/EN 12879
Lutum (fractie < 2 μ m) (sedimentatie)	W0173	Sedimentatie	Cf. pb 3210-3 en cf. NEN 5753
Barium (Ba)	W0423	ICP-MS	Cf. NEN-EN-ISO 17294-2
Cadmium (Cd)	W0423	ICP-MS	Cf. pb 3210-4/3250-1 & NEN-EN-ISO 17294-2
Kobalt (Co)	W0423	ICP-MS	Cf. pb 3210-4/3250-1 & NEN-EN-ISO 17294-2
Koper (Cu)	W0423	ICP-MS	Cf. pb 3210-4/3250-1 & NEN-EN-ISO 17294-2
Kwik (Hg)	W0423	ICP-MS	Cf. pb 3210-4/3250-1 & NEN-EN-ISO 17294-2
Molybdeen (Mo)	W0423	ICP-MS	Cf. pb 3210-4/3250-1 & NEN-EN-ISO 17294-2
Nikkel (Ni)	W0423	ICP-MS	Cf. pb 3210-4/3250-1 & NEN-EN-ISO 17294-2
Lood (Pb)	W0423	ICP-MS	Cf. pb 3210-4/3250-1 & NEN-EN-ISO 17294-2
Zink (Zn)	W0423	ICP-MS	Cf. pb 3210-4/3250-1 & NEN-EN-ISO 17294-2
Minerale Olie (GC) (C10 - C40)	W0202	GC-FID	Cf. pb 3210-6 en cf. NEN 6978
Chromatogram M0 (GC)	W0202	GC-FID	Eigen methode
PCB (7)	W0271	GC-MS	Cf. pb. 3210-7 & gw. NEN 6980
PAK som AS3000/AP04	W0271	GC-MS	gw. NEN-ISO 18287
PAK (10 VR0M)	W0271	GC-MS	Cf. pb. 3210-5 & gw. NEN-ISO 18287

Eurofins Analytico B.V.

Gildeweg 44-46
3771 NB Barneveld
P.O. Box 459
3770 AL Barneveld NL


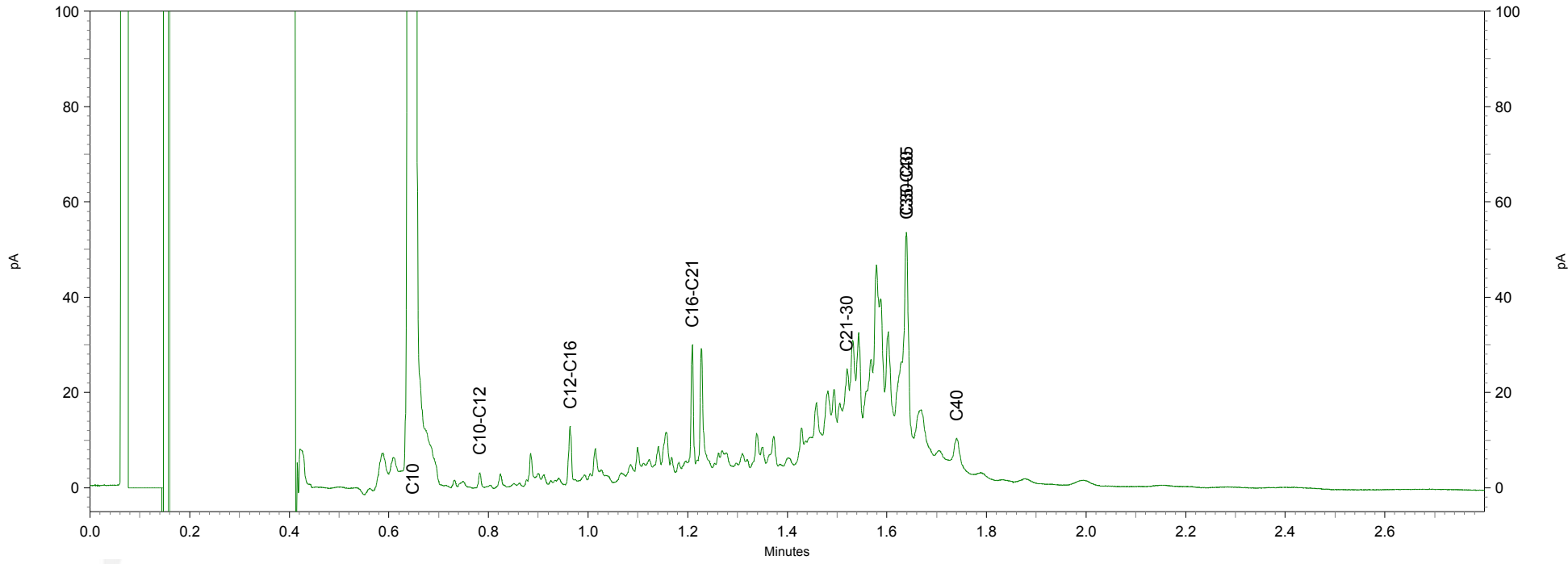
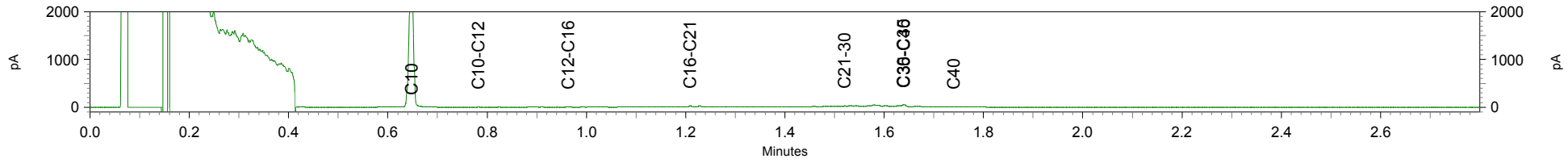
Tel. +31 (0)34 242 63 00
Fax +31 (0)34 242 63 99
E-mail info-env@eurofins.nl
Site www.eurofins.nl

BNP Paribas S.A. 227 9245 25
VAT/BTW No. NL 8043.14.883.B01
KvK No. 09088623
IBAN: NL71BNPA0227924525
BIC: BNPANL2A

Eurofins Analytico B.V. is erkend door het Vlaamse Gewest (OVAM en Dep. LNE), het Brusselse Gewest (BIM), het Waalse Gewest (DGRNE-OWD) en door de overheden van Frankrijk en Luxemburg (MEV).

Chromatogram TPH/ Mineral Oil

Sample ID.: 7865001
Certificate no.: 2013146632
Sample description.: 723001bs (100-150)
✓



Arcadis Assen
T.a.v. Mw. M. de Lange
Postbus 63
9400 AB ASSEN

Analyscertificaat

Datum: 02-12-2013

Hierbij ontvangt u de resultaten van het navolgende laboratoriumonderzoek.

Certificaatnummer/Versie	2013151348/1
Uw project/verslagnummer	723
Uw projectnaam	
Uw ordernummer	B02032.000377
Monster(s) ontvangen	26-11-2013

Dit certificaat mag uitsluitend in zijn geheel worden gereproduceerd.

De grondmonsters worden tot 6 weken na datum ontvangst bewaard en watermonsters tot 2 weken na datum ontvangst. Zonder tegenbericht worden de monsters nadien afgevoerd.

Indien de monsters langer bewaard dienen te blijven verzoeken wij U dit exemplaar uiterlijk 1 week voor afloop van de standaardbewaarperiode ondertekend aan ons te retourneren. Voor de kosten van het langer bewaren van monsters verwijzen wij naar de prijslijst.

Bewaren tot:

Datum:

Naam:

Handtekening:

Wij vertrouwen erop uw opdracht hiermee naar verwachting te hebben uitgevoerd, mocht U naar aanleiding van dit analysecertificaat nog vragen hebben verzoeken wij U contact op te nemen met de afdeling Verkoop en Advies.

Met vriendelijke groet,

Eurofins Analytico B.V.



Ing. A. Veldhuizen
Technical Manager

Eurofins Analytico B.V.

Gildeweg 44-46
3771 NB Barneveld
P.O. Box 459
3770 AL Barneveld NL

Tel. +31 (0)34 242 63 00
Fax +31 (0)34 242 63 99
E-mail info-env@eurofins.nl
Site www.eurofins.nl

BNP Paribas S.A. 227 9245 25
VAT/BTW No. NL 8043.14.883.B01
KvK No. 09088623
IBAN: NL71BNPA0227924525
BIC: BNPANL2A

Eurofins Analytico B.V. is ISO 14001: 2004 gecertificeerd door TÜV en erkend door het Vlaamse Gewest (OVAM en Dep. LNE), het Brusselse Gewest (BIM), het Waalse Gewest (DGRNE-OWD)

Analysecertificaat

Uw project/verslagnummer	723	Certificaatnummer/Versie	2013151348/1
Uw projectnaam		Startdatum	27-11-2013
Uw ordernummer	B02032.000377	Rapportagedatum	02-12-2013/18:15
Datum monstername	26-11-2013	Bijlage	A, B, C
Monsternemer		Pagina	1/2
Monstermatrix	Water; Water (AS3000)		
Projectcode	2794 - Arcadis - TenneT Noord-West 380 kV		

Analyse	Eenheid	1
Metalen		
S Barium (Ba)	µg/L	200
S Cadmium (Cd)	µg/L	0.28
S Kobalt (Co)	µg/L	<2.0
S Koper (Cu)	µg/L	3.9
S Kwik (Hg)	µg/L	<0.050
S Molybdeen (Mo)	µg/L	<2.0
S Nikkel (Ni)	µg/L	6.3
S Lood (Pb)	µg/L	<2.0
S Zink (Zn)	µg/L	53
Vluchtige Aromatische Koolwaterstoffen		
S Benzeen	µg/L	<0.20
S Toluene	µg/L	<0.20
S Ethylbenzeen	µg/L	<0.20
S o-Xyleen	µg/L	<0.10
S m, p-Xyleen	µg/L	<0.20
S Xylenen (som) factor 0,7	µg/L	0.21 ¹⁾
BTEX (som)	µg/L	<0.90
S Naftaleen	µg/L	<0.020
S Styreen	µg/L	<0.20
Vluchtige organische halogeenkoolwaterstoffen		
S Dichloormethaan	µg/L	<0.20
S Trichloormethaan	µg/L	<0.20
S Tetrachloormethaan	µg/L	<0.10
S Trichlooretheen	µg/L	<0.20
S Tetrachlooretheen	µg/L	<0.10
S 1,1-Dichloorethaan	µg/L	<0.20
S 1,2-Dichloorethaan	µg/L	<0.20
S 1,1,1-Trichloorethaan	µg/L	<0.10
S 1,1,2-Trichloorethaan	µg/L	<0.10
S cis 1,2-Dichlooretheen	µg/L	<0.10

Nr. Monsteromschrijving
1 72301 (250-350)

Analytico-nr.
7880844

Q: door RvA geaccrediteerde verrichting
A: AP04 erkende verrichting
S: AS 3000 erkende verrichting

Dit certificaat mag uitsluitend in zijn geheel worden gereproduceerd.

Eurofins Analytico B.V.

Gildeweg 44-46
3771 NB Barneveld
P.O. Box 459
3770 AL Barneveld NL
Tel. +31 (0)34 242 63 00
Fax +31 (0)34 242 63 99
E-mail info-env@eurofins.nl
Site www.eurofins.nl

BNP Paribas S.A. 227 9245 25
VAT/BTW No. NL 8043.14.883.B01
KvK No. 09088623
IBAN: NL71BNPA0227924525
BIC: BNPANL2A

Eurofins Analytico B.V. is ISO 14001: 2004 gecertificeerd door TÜV en erkend door het Vlaamse Gewest (OVAM en Dep. LNE), het Brusselse Gewest (BIM), het Waalse Gewest (DGRNE-OWD) en door de overheden van Frankrijk en Luxemburg (MEV).



Analysecertificaat

Uw project/verslagnummer	723	Certificaatnummer/Versie	2013151348/1
Uw projectnaam		Startdatum	27-11-2013
Uw ordernummer	B02032.000377	Rapportagedatum	02-12-2013/18:15
Datum monstername	26-11-2013	Bijlage	A, B, C
Monsternemer		Pagina	2/2
Monstermatrix	Water; Water (AS3000)		
Projectcode	2794 - Arcadis - TenneT Noord-West 380 kV		

Analyse	Eenheid	1
S trans 1,2-Dichlooretheen	µg/L	<0.10
CKW (som)	µg/L	<1.6
S Tribroommethaan	µg/L	<0.20
S Vinylchloride	µg/L	<0.10
S 1,1-Dichlooretheen	µg/L	<0.10
S 1,2-Dichloorethenen (Som) factor 0,7	µg/L	0.14 ¹⁾
S 1,1-Dichloorpropaan	µg/L	<0.20
S 1,2-Dichloorpropaan	µg/L	<0.20
S 1,3-Dichloorpropaan	µg/L	<0.20
S Dichloorpropanen som factor 0.7	µg/L	0.42
Minerale olie		
Minerale olie (C10-C12)	µg/L	4.2
Minerale olie (C12-C16)	µg/L	<7.0
Minerale olie (C16-C21)	µg/L	12
Minerale olie (C21-C30)	µg/L	<15
Minerale olie (C30-C35)	µg/L	<8.0
Minerale olie (C35-C40)	µg/L	<8.0
S Minerale olie totaal (C10-C40)	µg/L	<50

Nr. **Monsteromschrijving**
1 72301 (250-350)

Analytico-nr.
7880844

Eurofins Analytico B.V.



Q: door RvA geaccrediteerde verrichting
A: AP04 erkende verrichting
S: AS 3000 erkende verrichting

Dit certificaat mag uitsluitend in zijn geheel worden gereproduceerd.

Akkoord
Pr.coörd.



Gildeweg 44-46 Tel. +31 (0)34 242 63 00
3771 NB Barneveld Fax +31 (0)34 242 63 99
P.O. Box 459 E-mail info-env@eurofins.nl
3770 AL Barneveld NL Site www.eurofins.nl

BNP Paribas S.A. 227 9245 25
VAT/BTW No. NL 8043.14.883.B01
KvK No. 09088623
IBAN: NL71BNP0227924525
BIC: BNPANL2A

Eurofins Analytico B.V. is ISO 14001: 2004 gecertificeerd door TÜV en erkend door het Vlaamse Gewest (OVAM en Dep. LNE), het Brusselse Gewest (BIM), het Waalse Gewest (DGRNE-OWD) en door de overheden van Frankrijk en Luxemburg (MEV).

Bijlage (A) met deelmonsterinformatie behorende bij analysecertificaat 2013151348/1

Pagina 1/1

Analytico-nr.	Boornr	Omschrijving	Van	Tot	Barcode	Monsteromschrijving
7880844	72301	1	250	350	0680024414	72301 (250-350)
7880844	72301	2	250	350	0700611856	



Eurofins Analytico B.V.

Gildeweg 44-46
3771 NB Barneveld
P.O. Box 459
3770 AL Barneveld NL
Tel. +31 (0)34 242 63 00
Fax +31 (0)34 242 63 99
E-mail info-env@eurofins.nl
Site www.eurofins.nl

BNP Paribas S.A. 227 9245 25
VRT/BTW No. NL 8043.14.883.B01
KvK No. 09088623
IBAN: NL71BNPA0227924525
BIC: BNPANL2A

Eurofins Analytico B.V. is ISO 14001: 2004 gecertificeerd door TÜV en erkend door het Vlaamse Gewest (OVAM en Dep. LNE), het Brusselse Gewest (BIM), het Waalse Gewest (DGRNE-OWD) en door de overheden van Frankrijk en Luxemburg (MEV).

Bijlage (B) met opmerkingen behorende bij analysecertificaat 2013151348/1

Pagina 1/1

Opmerking 1)De toetswaarde van de som is gelijk aan de sommatie van $0,7 \cdot RG$ **Eurofins Analytico B.V.**

Gildeweg 44-46 Tel. +31 (0)34 242 63 00
3771 NB Barneveld Fax +31 (0)34 242 63 99
P.O. Box 459 E-mail info-env@eurofins.nl
3770 AL Barneveld NL Site www.eurofins.nl

BNP Paribas S.A. 227 9245 25
VAT/BTW No. NL 8043.14.883.B01
KvK No. 09088623
IBAN: NL71BNPA0227924525
BIC: BNPANL2A

Eurofins Analytico B.V. is ISO 14001: 2004 gecertificeerd door TÜV en erkend door het Vlaamse Gewest (OVAM en Dep. LNE), het Brusselse Gewest (BIM), het Waalse Gewest (DGRNE-OWD) en door de overheden van Frankrijk en Luxemburg (MEV).

Bijlage (C) met methodeverwijzingen behorende bij analysecertificaat 2013151348/1

Pagina 1/1

Analyse	Methode	Techniek	Referentiemethode
Aromaten (BTEXN)	W0254	HS-GC-MS	Cf. pb 3130-1
Barium (Ba)	W0421	ICP-MS	Cf. pb 3110-3 en cf. NEN-EN-ISO 17294-2
Cadmium (Cd)	W0421	ICP-MS	Cf. pb 3110-3 en cf. NEN-EN-ISO 17294-2
Cobalt (Co)	W0421	ICP-MS	Cf. pb 3110-3 en cf. NEN-EN-ISO 17294-2
Koper (Cu)	W0421	ICP-MS	Cf. pb 3110-3 en cf. NEN-EN-ISO 17294-2
Kwik (Hg)	W0421	ICP-MS	Cf. pb 3110-3 en cf. NEN-EN-ISO 17294-2
Molybdeen (Mo)	W0421	ICP-MS	Cf. pb 3110-3 en cf. NEN-EN-ISO 17294-2
Nikkel (Ni)	W0421	ICP-MS	Cf. pb 3110-3 en cf. NEN-EN-ISO 17294-2
Lood (Pb)	W0421	ICP-MS	Cf. pb 3110-3 en cf. NEN-EN-ISO 17294-2
Zink (Zn)	W0421	ICP-MS	Cf. pb 3110-3 en cf. NEN-EN-ISO 17294-2
Xylenen som AS3000	W0254	HS-GC-MS	Cf. pb 3130-1
Styreen	W0254	HS-GC-MS	Cf. pb 3130-1
VOC1 (11)	W0254	HS-GC-MS	Cf. pb 3130-1
Tribroommethaan (Bromoform)	W0254	HS-GC-MS	Cf. pb 3130-1
Vinylchloride	W0254	HS-GC-MS	Cf. pb 3130-1
1,1-Dichlooretheen	W0254	HS-GC-MS	Cf. pb 3130-1
DiChEtheen som AS3000	W0254	HS-GC-MS	Cf. pb 3130-1
1,1-Dichloorpropaan	W0254	HS-GC-MS	Cf. pb 3130-1
1,2-Dichloorpropaan	W0254	HS-GC-MS	Cf. pb 3130-1
1,3-Dichloorpropaan	W0254	HS-GC-MS	Cf. pb 3130-1
DiChlprop. som AS300	W0254	HS-GC-MS	Cf. pb 3130-2 en gw. NEN EN ISO 15680
Minerale olie (GC) (C10 - C40)	W0215	LVI-GC-FID	Cf. pb 3110-5

Eurofins Analytico B.V.

Gildeweg 44-46
 3771 NB Barneveld
 P.O. Box 459
 3770 AL Barneveld NL

Tel. +31 (0)34 242 63 00
 Fax +31 (0)34 242 63 99
 E-mail info-env@eurofins.nl
 Site www.eurofins.nl

BNP Paribas S.A. 227 9245 25
 VAT/BTW No. NL 8043.14.883.B01
 KvK No. 09088623
 IBAN: NL71BNPA0227924525
 BIC: BNPANL2A

Eurofins Analytico B.V. is ISO 14001: 2004 gecertificeerd door TÜV en erkend door het Vlaamse Gewest (OVAM en Dep. LNE), het Brusselse Gewest (BIM), het Waalse Gewest (DGRNE-OWD) en door de overheden van Frankrijk en Luxemburg (MEV).

Toetsing volgens: Toepassen in oppervlaktewater (Bbk)

Towabo 4.0.400

Datum toetsing: 15-01-2014

Meetpunt: 723001bs (100-150)

Datum monstername: 15-11-2013

Tijd monstername: 0:00:00

Beheerder: ONBEKEND

X-coördinaat: 0

Y-coördinaat: 0

Maaiveld t.o.v. NAP (m): 0

Compartiment: Bodem/Sediment

Laag boven (cm): 0

Laag onder (cm): 0

Gebruikte standaardisatiemethode: Bbk

Gebruikte grootheid voor standaardisatie:

-als org.stofgehalte : 2,40 %

-als lutumgehalte : 21,50 %

Parameter	hoe.	eenheid	gemeten gehalte	gestand. gehalte	oordeel	melding	% oversch.
<i>METALEN</i>							
cadmium	dg	mg/kg <	0,200	0,183	<=AW	*	-
anorganisch kwik	dg	mg/kg <	0,050	0,038	<=AW	*	-
koper	dg	mg/kg	8,900	10,920	<=AW		-
nikkel	dg	mg/kg	17,000	18,889	<=AW		-
lood	dg	mg/kg	14,000	16,103	<=AW		-
zink	dg	mg/kg	60,000	71,126	<=AW		-
cobalt	dg	mg/kg	5,400	6,060	<=AW		-
molybdeen	dg	mg/kg <	1,500	1,050	<=AW	*	-
<i>PAK</i>							
som PAK 10 (VROM)	dg	mg/kg	4,682	4,682	A		212,13
<i>OVERIGE STOFFEN</i>							
minerale olie GC	dg	mg/kg	110,000	458,333	A		141,23
<i>PCB</i>							
PCB-28	dg	ug/kg <	1,000	2,917	A	*	94,44
PCB-52	dg	ug/kg <	1,000	2,917	A	*	45,83
PCB-101	dg	ug/kg <	1,000	2,917	A	*	94,44
PCB-118	dg	ug/kg <	1,000	2,917	<=AW	*	-
PCB-138	dg	ug/kg <	1,000	2,917	<=AW	*	-
PCB-153	dg	ug/kg <	1,000	2,917	<=AW	*	-
PCB-180	dg	ug/kg <	1,000	2,917	A	*	16,67
som PCB 7	dg	ug/kg <	7,000	20,417	A	*	2,08

Aantal getoetste parameters: 18

Eindoordeel: Klasse A

Meldingen:

* Indicatief toetsresultaat

Einde uitvoerverslag

Toetsing volgens: Verspreiden op aangrenzend perceel (Bbk) **Towabo 4.0.400**
Datum toetsing: 15-01-2014
Meetpunt: 723001bs (100-150)
Datum monsternamen: 15-11-2013 **Tijd monsternamen:** 0:00:00
Beheerder: ONBEKEND
X-coördinaat: 0 **Y-coördinaat:** 0
Maaiveld t.o.v. NAP (m): 0 **Compartiment:** Bodem/Sediment
Laag boven (cm): 0 **Laag onder (cm):** 0

Gebruikte standaardisatiemethode: PAF

Gebruikte grootte voor standaardisatie:

-als org.stofgehalte : 2,40 %
 -als lutumgehalte : 21,50 %

Parameter	hoe.	eenheid	gemeten gehalte	gestand. gehalte	oordeel	melding	% oversch.
<i>METALEN</i>							
cadmium	dg	mg/kg <	0,200	0,183	Ja	*	-
cadmium	PAF	% <	0,200	0,000	.		-
anorganisch kwik	PAF	% <	0,050	0,000	.		-
koper	PAF	%	8,900	0,000	.		-
nikkel	PAF	%	17,000	0,000	.		-
lood	PAF	%	14,000	0,000	.		-
zink	PAF	%	60,000	0,000	.		-
barium	PAF	%	24,000	0,000	.		-
cobalt	PAF	%	5,400	0,000	.		-
molybdeen	PAF	% <	1,500	0,000	.		-
<i>PAK</i>							
naftaleen	PAF	%	0,062	0,168	.		-
anthraceen	PAF	%	0,250	1,109	.		-
fenantreen	PAF	%	0,460	3,472	.		-
fluorantheen	PAF	%	3,500	11,634	.		-
benz(a)anthraceen	PAF	%	0,130	0,026	.		-
chryseen	PAF	%	0,140	0,045	.		-
benzo(k)fluorantheen	PAF	% <	0,050	0,000	.		-
benzo(a)pyreen	PAF	% <	0,050	0,006	.		-
benzo(ghi)peryleen	PAF	% <	0,050	0,004	.		-
indenopyreen	PAF	% <	0,050	0,013	.		-
<i>OVERIGE STOFFEN</i>							
minerale olie GC	dg	mg/kg	110,000	458,333	Ja		-
<i>PCB</i>							
PCB-28	PAF	% <	0,001	0,000	.		-
PCB-52	PAF	% <	0,001	0,000	.		-
PCB-101	PAF	% <	0,001	0,000	.		-
PCB-118	PAF	% <	0,001	0,000	.		-
PCB-138	PAF	% <	0,001	0,000	.		-
PCB-153	PAF	% <	0,001	0,000	.		-
PCB-180	PAF	% <	0,001	0,000	.		-
<i>MEERSOORTEN POTENTIEEL AANGETASTE FRACTIE (msPAF)</i>							
msPAF metalen	PAF	%	-	0,000	Ja		-
msPAF org.verbindingen	PAF	%	-	20,252	Nee		1,26

Aantal parameters: 27

Eindoordeel: Niet verspreidbaar

Meldingen:

* Indicatief toetsresultaat

Er ontbreken enkele parameters in de somparameter msPAFmet

Er ontbreken enkele parameters in de somparameter msPAForg

Het gemeten gehalte voor de berekening van PAF-waarden wordt weergegeven in de eenheid mg/kg en hoedanigheid dg

Einde uitvoerverslag

Tabel 1: Aangetoonde gehalten in grond met beoordeling conform de Wet Bodembescherming

Toetsmonster		MMbg01			MMog01		
Humus (% ds)		2,4			2,2		
Lutum (% ds)		6,8			19		
Datum van toetsing		15-1-2014			15-1-2014		
Monsterconclusie		Voldoet aan Achtergrondwaarde			Voldoet aan Achtergrondwaarde		
Monstermelding 1							
Monstermelding 2							
Monstermelding 3							
		Meetw	GSSD	Index	Meetw	GSSD	Index
METALEN							
Kobalt [Co]	mg/kg ds	4,8	11,1	-0,02	7,5	9,2	-0,03
Nikkel [Ni]	mg/kg ds	15	31	-0,06	22	26	-0,14
Koper [Cu]	mg/kg ds	6,4	11,2	-0,19	6,3	8,1	-0,21
Zink [Zn]	mg/kg ds	42	79	-0,11	51	64	-0,13
Molybdeen [Mo]	mg/kg ds	<1,5	<1,1	-0	<1,5	<1,1	-0
Cadmium [Cd]	mg/kg ds	<0,2	<0,2	-0,03	<0,2	<0,2	-0,03
Barium [Ba]	mg/kg ds	<20	<34 ⁽⁶⁾		25	31 ⁽⁶⁾	
Kwik [Hg]	mg/kg ds	0,14	0,19	0	<0,05	<0,04	-0
Lood [Pb]	mg/kg ds	14	20	-0,06	14	17	-0,07
PAK							
Pak-totaal (10 van VROM) (0.7 facto)	mg/kg ds	<0,35			<0,35		
Naftaleen	mg/kg ds	<0,05	<0,04		<0,05	<0,04	
Anthraceen	mg/kg ds	<0,05	<0,04		<0,05	<0,04	
Fenantheen	mg/kg ds	<0,05	<0,04		<0,05	<0,04	
Fluorantheen	mg/kg ds	<0,05	<0,04		<0,05	<0,04	
Chryseen	mg/kg ds	<0,05	<0,04		<0,05	<0,04	
Benzo(a)anthraceen	mg/kg ds	<0,05	<0,04		<0,05	<0,04	
Benzo(a)pyreen	mg/kg ds	<0,05	<0,04		<0,05	<0,04	
Benzo(k)fluorantheen	mg/kg ds	<0,05	<0,04		<0,05	<0,04	
Indeno-(1,2,3-c,d)pyreen	mg/kg ds	<0,05	<0,04		<0,05	<0,04	
Benzo(g,h,i)peryleen	mg/kg ds	<0,05	<0,04		<0,05	<0,04	
PAK 10 VROM	mg/kg ds		<0,35	-0,03		<0,35	-0,03
GECHLOREERDE KOOLWATERSTOFFEN							
PCB (7) (som, 0.7 factor)	mg/kg ds	<0,0049			<0,0049		
PCB 28	mg/kg ds	<0,001	<0,003		<0,001	<0,003	
PCB 52	mg/kg ds	<0,001	<0,003		<0,001	<0,003	
PCB 101	mg/kg ds	<0,001	<0,003		<0,001	<0,003	
PCB 118	mg/kg ds	<0,001	<0,003		<0,001	<0,003	
PCB 138	mg/kg ds	<0,001	<0,003		<0,001	<0,003	
PCB 153	mg/kg ds	<0,001	<0,003		<0,001	<0,003	
PCB 180	mg/kg ds	<0,001	<0,003		<0,001	<0,003	
PCB (som 7)	mg/kg ds		<0,020	0		<0,022	0
OVERIGE (ORGANISCHE) VERBINDINGEN							
Minerale olie C10 - C12	mg/kg ds	5,2	21,7 ⁽⁶⁾		<3	10 ⁽⁶⁾	
Minerale olie C10 - C40	mg/kg ds	<35	<102	-0,02	<35	<111	-0,02
Minerale olie C12 - C16	mg/kg ds	<5	15 ⁽⁶⁾		<5	16 ⁽⁶⁾	
Minerale olie C16 - C21	mg/kg ds	<5	15 ⁽⁶⁾		<5	16 ⁽⁶⁾	
Minerale olie C21 - C30	mg/kg ds	<11	32 ⁽⁶⁾		<11	35 ⁽⁶⁾	
Minerale olie C30 - C35	mg/kg ds	<5	15 ⁽⁶⁾		<5	16 ⁽⁶⁾	
Minerale olie C35 - C40	mg/kg ds	<6	18 ⁽⁶⁾		<6	19 ⁽⁶⁾	
OVERIG							
Gloeirest	% (m/m) ds	97,1			96,4		
Droge stof	% m/m	79,3	79,3 ⁽⁶⁾		74,1	74,1 ⁽⁶⁾	

----- : Geen toetsnorm aanwezig

<	: kleiner dan de detectielimiet
8,88	: <= Achtergrondwaarde
8,88	: <= Interventiewaarde
8,88	: > Interventiewaarde
6	: Heeft geen normwaarde
#	: verhoogde rapportagegrens
GSSD	: Gestandaardiseerde meetwaarde
Index	: (GSSD - AW) / (I - AW)

Tabel 2: Normwaarden conform de Wet Bodembescherming

		AW	I
METALEN			
Cadmium [Cd]	mg/kg ds	0,6	13
Kobalt [Co]	mg/kg ds	15	190
Koper [Cu]	mg/kg ds	40	190
Kwik [Hg]	mg/kg ds	0,15	36
Lood [Pb]	mg/kg ds	50	530
Molybdeen [Mo]	mg/kg ds	1,5	190
Nikkel [Ni]	mg/kg ds	35	100
Zink [Zn]	mg/kg ds	140	720
PAK			
PAK 10 VROM	mg/kg ds	1,5	40
GECHLOREERDE KOOLWATERSTOFFEN			
PCB (som 7)	mg/kg ds	0,02	1
OVERIGE (ORGANISCHE) VERBINDINGEN			
Minerale olie C10 - C40	mg/kg ds	190	5000

Tabel 3: Aangetroffen gehalten in grondwater met beoordeling conform de Wet Bodembescherming

Watermonster		72301-1-1		
Datum		26-11-2013		
Filterdiepte (m -mv)		2,00 - 3,00		
Datum van toetsing		15-1-2014		
Monsterconclusie		Overschrijding Streefwaarde		
Monstermelding 1				
Monstermelding 2				
Monstermelding 3				
		Meetw	GSSD	Index
METALEN				
Kobalt [Co]	µg/l	<2	<1	-0,24
Nikkel [Ni]	µg/l	6,3	6,3	-0,14
Koper [Cu]	µg/l	3,9	3,9	-0,19
Zink [Zn]	µg/l	53	53	-0,02
Molybdeen [Mo]	µg/l	<2	<1	-0,01
Cadmium [Cd]	µg/l	0,28	0,28	-0,02
Barium [Ba]	µg/l	200	200	0,26
Kwik [Hg]	µg/l	<0,05	<0,04	-0,04
Lood [Pb]	µg/l	<2	<1	-0,23
AROMATISCHE VERBINDINGEN				
BTEX (som)	µg/l	<0,9	0,6 ⁽⁶⁾	
Xylenen (som, 0.7 factor)	µg/l	<0,21		
Benzeen	µg/l	<0,2	<0,1	-0
Ethylbenzeen	µg/l	<0,2	<0,1	-0,03
Tolueen	µg/l	<0,2	<0,1	-0,01
Xylenen (som)	µg/l		<0,21	0
meta-/para-Xyleen (som)	µg/l	<0,2	<0,1	
ortho-Xyleen	µg/l	<0,1	<0,1	
Styreen (Vinylbenzeen)	µg/l	<0,2	<0,1	-0,02
Som 16 Aromatische oplosmiddelen	µg/l		<0,77 ^(2,14)	
PAK				
Naftaleen	µg/l	<0,02	<0,01	0
PAK 10 VROM	-		<0,00020 ⁽¹¹⁾	
GECHLOREERDE KOOLWATERSTOFFEN				
1,3-Dichloorpropaan	µg/l	<0,2	<0,1	
1,1-Dichloorpropaan	µg/l	<0,2	<0,1	
1,2-Dichloorethenen (som, 0.7 facto)	µg/l	<0,14		
Dichloorpropanen (0,7 som, 1,1+1,2+)	µg/l	0,42		
Tribroommethaan (bromofom)	µg/l	<0,2	<0,1 ⁽¹⁴⁾	
Tetrachloormethaan (Tetra)	µg/l	<0,1	<0,1	0,01
1,1-Dichloorethaan	µg/l	<0,2	<0,1	-0,01
1,2-Dichloorethaan	µg/l	<0,2	<0,1	-0,02
1,2-Dichloorpropaan	µg/l	<0,2	<0,1	
1,1,1-Trichloorethaan	µg/l	<0,1	<0,1	0
1,1,2-Trichloorethaan	µg/l	<0,1	<0,1	0
Trichlooretheen (Tri)	µg/l	<0,2	<0,1	-0,05
Tetrachlooretheen (Per)	µg/l	<0,1	<0,1	0
Vinylchloride	µg/l	<0,1	<0,1	0,02
CKW (som)	µg/l	<1,6		
Dichloorpropaan	µg/l		<0,42	-0
cis + trans-1,2-Dichlooretheen	µg/l		<0,14	0,01
1,1-Dichlooretheen	µg/l	<0,1	<0,1	0,01
cis-1,2-Dichlooretheen	µg/l	<0,1	<0,1	
trans-1,2-Dichlooretheen	µg/l	<0,1	<0,1	

Watermonster		72301-1-1		
Datum		26-11-2013		
Filterdiepte (m -mv)		2,00 - 3,00		
Datum van toetsing		15-1-2014		
Monsterconclusie		Overschrijding Streefwaarde		
Dichloormethaan	µg/l	<0,2	<0,1	0
Trichloormethaan (Chloroform)	µg/l	<0,2	<0,1	-0,01
OVERIGE (ORGANISCHE) VERBINDINGEN				
Minerale olie C10 - C12	µg/l	4,2	4,2 ⁽⁶⁾	
Minerale olie C10 - C40	µg/l	<50	<35	-0,03
Minerale olie C12 - C16	µg/l	<7	5 ⁽⁶⁾	
Minerale olie C16 - C21	µg/l	12	12 ⁽⁶⁾	
Minerale olie C21 - C30	µg/l	<15	11 ⁽⁶⁾	
Minerale olie C30 - C35	µg/l	<8	6 ⁽⁶⁾	
Minerale olie C35 - C40	µg/l	<8	6 ⁽⁶⁾	

-----	: Geen toetsnorm aanwezig
<	: kleiner dan de detectielimiet
8,88	: <= Streefwaarde
8,88	: > Streefwaarde
8,88	: > Interventiewaarde
11	: Enkele parameters ontbreken in de berekening van de somfractie
14	: Streefwaarde ontbreekt zorgplicht van toepassing
2	: Enkele parameters ontbreken in de som
6	: Heeft geen normwaarde
#	: verhoogde rapportagegrens
GSSD	: Gestandaardiseerde meetwaarde
Index	: (GSSD - S) / (I - S)

Tabel 4: Normwaarden conform de Wet Bodembescherming

		S	S Diep	Indicatief	I
METALEN					
Barium [Ba]	µg/l	50	200		625
Cadmium [Cd]	µg/l	0,4	0,06		6
Kobalt [Co]	µg/l	20	0,7		100
Koper [Cu]	µg/l	15	1,3		75
Kwik [Hg]	µg/l	0,05	0,01		0,3
Lood [Pb]	µg/l	15	1,7		75
Molybdeen [Mo]	µg/l	5	3,6		300
Nikkel [Ni]	µg/l	15	2,1		75
Zink [Zn]	µg/l	65	24		800
AROMATISCHE VERBINDINGEN					
Benzeen	µg/l	0,2			30
Ethylbenzeen	µg/l	4			150
Styreen (Vinylbenzeen)	µg/l	6			300
Tolueen	µg/l	7			1000
Xylenen (som)	µg/l	0,2			70
Som 16 Aromatische oplosmiddelen	µg/l			150	
PAK					
Naftaleen	µg/l	0,01			70
GECHLOREERDE KOOLWATERSTOFFEN					
1,1,1-Trichloorethaan	µg/l	0,01			300
1,1,2-Trichloorethaan	µg/l	0,01			130
1,1-Dichloorethaan	µg/l	7			900

		S	S Diep	Indicatief	I
1,2-Dichloorethaan	µg/l	7			400
Tetrachlooretheen (Per)	µg/l	0,01			40
Tetrachloormethaan (Tetra)	µg/l	0,01			10
Tribroommethaan (bromoform)	µg/l				630
Trichlooretheen (Tri)	µg/l	24			500
Vinylchloride	µg/l	0,01			5
1,1-Dichlooretheen	µg/l	0,01			10
Dichloormethaan	µg/l	0,01			1000
Dichloorpropaan	µg/l	0,8			80
Trichloormethaan (Chloroform)	µg/l	6			400
cis + trans-1,2-Dichlooretheen	µg/l	0,01			20
OVERIGE (ORGANISCHE) VERBINDINGEN					
Minerale olie C10 - C40	µg/l	50			600

Toetsingskader

WET BODEMBESCHERMING

Toetsing van de analyseresultaten van grond- en grondwater heeft plaatsgevonden aan de hand van het toetsingskader zoals gedefinieerd in de bijlage 1 van de Circulaire bodemsanering van 1 juli 2013. Onderstaande toetswaarden worden gehanteerd om de mate van bodemverontreiniging weer te geven. De toetswaarden zijn gebaseerd op humaan-toxicologische en ecotoxicologische uitgangspunten (RIVM studies) en beleidsmatige overwegingen (NOBO rapport).

§ Interventiewaarden (I)

De interventiewaarden bodemsanering geven het concentratieniveau voor verontreinigingen in grond en grondwater aan waarboven ernstige vermindering of dreigende vermindering optreedt van de functionele eigenschappen die de bodem heeft voor mens, plant en dier. Bij gehalten boven de interventiewaarde is mogelijk sprake van (een geval van) ernstige verontreiniging en is er mogelijk een saneringsnoodzaak.

§ Streefwaarden grondwater (S)

De streefwaarden gelden als referentiewaarden en hebben betrekking op de in de natuur voorkomende achtergrondwaarden in het grondwater of op detectiegrenzen bij stoffen die niet in natuurlijk milieu voorkomen.

§ Achtergrondwaarden grond (AW2000)

De achtergrondwaarden gelden als referentiewaarden waar relatief onbelaste gebieden (natuur en landbouwgebieden) voor 95 % aan voldoen. Grond die aan de AW2000 voldoet is blijvend geschikt voor alle bodemfuncties (waaronder moestuin, natuur en landbouw).

§ Tussenwaarde ($\frac{1}{2}$ (AW2000+I)) resp. ($\frac{1}{2}$ (S+I))

De tussenwaarde is een grens die aan geeft dat er een nader onderzoek noodzakelijk is.

De gemeten gehalten voor grond zijn voor het lutum en organische stof percentage gecorrigeerd naar de standaardbodem met 25% lutum en 10% organische stof. Hierna is getoetst aan de hierboven genoemde toetswaarden.

BESLUIT BODEMKWALITEIT

Op toepassing van grond en baggerspecie (op of in de landbodem en in oppervlaktewater en verspreiding van baggerspecie in oppervlaktewater) is het Besluit bodemkwaliteit van toepassing. Daarin kunnen lokale (water)bodembeheerders kiezen tussen generiek en gebiedspecifiek beleid of het overgangsbeleid.

Gebiedspecifiek beleid

Met het gebiedspecifiek beleid kunnen lokale landbodem en waterkwaliteitsbeheerders zelf bodemkwaliteitsnormen vaststellen. Als randvoorwaarden geldt dat sprake moet zijn van stand-still op gebiedsniveau. De normen in het gebiedspecifieke kader worden lokale Maximale waarden genoemd.

Generiek beleid

Binnen het generieke (landelijke) beleid is het toetsingskader gebaseerd op een klassenindeling voor kwaliteit en functie. Uitgangspunt bij toepassing van grond en baggerspecie binnen het generieke kader is, dat de kwaliteit moet aansluiten bij de functie van de bodem en dat de lokale (water)bodemkwaliteit op klasse niveau niet mag verslechteren en waar mogelijk verbetert. Het toetsingskader is vastgelegd in de Regeling Bodemkwaliteit van 2007 (en de daarop volgende wijzigingen in april 2009, november 2010, januari 2013 en juli 2013).

Landbodem

- § Binnen het generieke kader zijn voor toepassing op landbodem twee functieklassen onderscheiden waar verruimde kwaliteitsnormen van toepassing zijn: Wonen en Industrie.
- § De indeling van de kwaliteit van toe te passen partijen grond is als volgt:
- § Vrij toepasbaar. Een partij grond is vrij toepasbaar wanneer deze voldoet aan de achtergrondwaarden. Bij toetsing aan de achtergrondwaarden wordt echter wel een versoepelende toetsingsregel toegepast:
De kwaliteit van de grond of baggerspecie overschrijdt niet de achtergrondwaarden als bij meting van 7-16 parameters het rekenkundig gemiddelde gehalten van maximaal 2 stoffen verhoogd zijn ten opzichte van de achtergrondwaarden.
- § Bodemkwaliteitsklasse wonen. Een partij grond voldoet aan de bodemkwaliteitsklasse wonen indien deze de maximale waarden van bodemkwaliteitsklasse wonen niet overschrijdt.
- § Bodemkwaliteitsklasse industrie. Een partij grond voldoet aan de bodemkwaliteitsklasse industrie indien deze de maximale waarden van bodemkwaliteitsklasse industrie niet overschrijdt.
- § Niet toepasbaar. Een partij grond is niet toepasbaar wanneer deze niet voldoet aan de maximale waarden van bodemfunctieklasse industrie.

Waterbodem

In het generieke toetsingskader wordt de kwaliteit van bodem onder oppervlaktewater uitgedrukt in "voldoet aan de achtergrondwaarden" of kwaliteitsklasse A of B:

- § Achtergrondwaarden. Een partij grond of baggerspecie is vrij toepasbaar wanneer deze voldoet aan de achtergrondwaarden. Bij toetsing aan de achtergrondwaarden wordt echter wel een versoepelende toetsingsregel toegepast:
De kwaliteit van de grond of baggerspecie overschrijdt niet de achtergrondwaarden als bij meting van 7-16 parameters het rekenkundig gemiddelde gehalten van maximaal 2 stoffen verhoogd zijn ten opzichte van de achtergrondwaarden.
- § Kwaliteitsklasse A. Er is sprake van kwaliteitsklasse A indien de rekenkundige gemiddelden van de gehalten van de gemeten stoffen in de bodem of in de bodemkwaliteitszone de achtergrondwaarden overschrijden, maar niet de maximale waarden voor kwaliteitsklasse A.
- § Kwaliteitsklasse B. Er is sprake van kwaliteitsklasse B indien de rekenkundige gemiddelden van de gehalten van de gemeten stoffen in de bodem of in de bodemkwaliteitszone de maximale waarden voor kwaliteitsklasse A overschrijden, maar niet de maximale waarden voor kwaliteitsklasse B.



Maximale waarden conform Besluit bodemkwaliteit
Achtergrond- en interventiewaarden landbodem conform Wet Bodembescherming (Wbb)
Circulaire per 1 juli 2013

Oprachtgever:
 Projectnaam:
 Projectnummer:

Organische stof / humus (%)	10,0	10< humus<30, rekenwaarde:	10,0	% <i>geldt voor PAK</i>
		2< humus< 30, rekenwaarde:	10,0	% <i>geldt voor overige org. verbindingen</i>
		humus > 2, rekenwaarde:	10,0	% <i>geldt voor zware metalen</i>
Lutum (%)	25,0	lutum > 2, rekenwaarde:	25,0	% <i>geldt voor zware metalen</i>

Datum:
27-nov-13

	Achtergrond- en interventiewaarden Wbb (gehalten in mg/kg d.s.)			Achtergrond en maximale waarden voor grond en baggerspecie uit Besluit bodemkwaliteit (gehalten in mg/kg d.s.)						
	Achtergrondwaarde	Tussenwaarde landbodem	Interventiewaarde landbodem	toepassen op of in de bodem			grootschalige toepassingen op of in de bodem		toetsingsregel achtergrondwaarden	
	AW	½(AW+I)	I	maximale altijd toepasbaar	waarde klasse wonen	maximale waarde klasse industrie	maximale waarde	maximale emissie waarden	emissie toetswaarden	<2xAW en <max.waarde klasse wonen
<u>Metalen</u>										
barium	190	555	920	190	550	920		4,1	413	380
cadmium	0,60	6,8	13,0	0,60	1,20	4,3		0,051	4,3	1,20
kobalt	15,0	103	190	15,0	35,0	190		0,240	130	30,0
koper	40	115	190	40	54	190		1,00	113	54
kwik	0,15	18	36	0,15	0,83	4,8		0,49	4,8	0,30
lood	50	290	530	50	210	530		15,0	308	100
molybdeen	1,5	96	190	1,5	88	190		0,48	105	3,0
nikkel	35	68	100	35	39	100		0,210	100	70
zink	140	430	720	140	200	720		2,10	430	200
<u>Polycyclische aromatische koolwaterstoffen (PAK)</u>										
PAK (som 10)	1,5	21	40	1,5	6,8	40				3,0
<u>Gechloroerde koolwaterstoffen</u>										
polychloorbifenylen (PCB's)										
PCB's (som 7, incl. PCB 118)	0,0200	0,51	1,00	0,0200	0,0200	0,50				0,0400
<u>Overige stoffen</u>										
minerale olie	190	2595	5000	190	190	500				190

indicatieve interventiewaarden zijn schuin weergegeven

Streef-, achtergrond- en interventiewaarden grond en grondwater conform Wet Bodembescherming (Wbb), Circulaire per 1 juli 2013



Datum:
27-nov-13

Opdrachtgever:
Projectnaam:
Projectnummer:

Organische stof / humus (%)	10,0	10 < humus < 30, rekenwaarde:	10,0	% geldt voor PAK
		2 < humus < 30, rekenwaarde:	10,0	% geldt voor overige org. verbindingen
		humus > 2, rekenwaarde:	10,0	% geldt voor zware metalen
Lutum (%)	25,0	lutum > 2, rekenwaarde:	25,0	% geldt voor zware metalen

	Achtergrond- en interventiewaarden Wbb			streef- en interventiewaarden Wbb ondiep grondwater (<10 m-mv)		
	Achtergrondwaarde grond AW	Tussenwaarde grond ½(AW+I)	Interventiewaarde grond I	Achtergrondwaarde grondwater S	Tussenwaarde grondwater ½(S+I)	Interventiewaarde grondwater I
	mg/kg ds			µg/l		
<u>Metalen</u>						
barium	190	555	920	50	338	625
cadmium	0,60	6,8	13,0	0,40	3,2	6,0
kobalt	15,0	103	190	20	60	100
koper	40	115	190	15	45	75
kwik	0,15	18	36	0,050	0,18	0,30
lood	50	290	530	15	45	75
molybdeen	1,5	96	190	5,0	153	300
nikkel	35	68	100	15	45	75
zink	140	430	720	65	433	800
<u>Aromatische stoffen</u>						
benzeen	0,200	0,65	1,10	0,20	15	30
tolueen	0,200	16,1	32,0	7,0	504	1.000
ethylbenzeen	0,200	55	110	4,0	77	150
xylenen (som o-, m-, p-xyleen)	0,450	8,7	17,0	0,20	35	70
styreen (vinylbenzeen)	0,250	43,1	86	6,0	153	300
naftaleen	-	-	-	0,010	35	70
<u>Polycyclische aromatische koolwaterstoffen (PAK)</u>						
PAK (som 10)	1,5	21	40	-	-	-
<u>Gechloroerde koolwaterstoffen</u>						
<u>polychloorbifenylen (PCB's)</u>						
PCB's (som 7, incl. PCB 118)	0,0200	0,51	1,00	0,010	0,010	0,010
<u>Overige stoffen</u>						
minerale olie	190	2.595	5.000	50	325	600

indicatieve interventiewaarden zijn schuin weergegeven
FILENET ID

Kwaliteitsborging

De genoemde werkzaamheden zijn uitgevoerd in overeenstemming met de regelgeving die bekend is onder de naam Kwalibo (=kwaliteitsborging in het bodembeheer). ARCADIS Nederland B.V., vestiging Assen en uitvoerend Veldwerkbureau Poelsema zijn gecertificeerd en erkend voor de genoemde werkzaamheden. Dit houdt in dat:





- § de werkzaamheden conform BRL SIKB 2000 en VKB-protocol 2001, 2002 en 2003 zijn uitgevoerd door een gecertificeerd en erkend bedrijf. Dit rapport draagt daarom het keurmerk 'kwaliteitswaarborg bodembeheer SIKB'.
- § de veldwerkzaamheden zijn uitgevoerd door erkende medewerkers;
- § de grond- en grondwatermonsters zijn (voor)behandeld middels de AS3000 methode in het door de Raad voor de Accreditatie erkende laboratorium Eurofins Analytico te Barneveld.



Conform de eisen uit de BRL SIKB 2000 melden wij het volgende:

- § De werkzaamheden waarop deze rapportage betrekking heeft, zijn conform BRL SIKB 2000 getoetst op partijdigheid. Daarom vermelden wij dat de uitvoerder van het veldwerk voor milieuhygiënisch bodemonderzoek een ander is dan de eigenaar van het terrein waarop het veldwerk betrekking heeft.

Colofon / Verantwoording uitvoering veldwerkzaamheden (BRL 2000)

Colofon				
Uitvoering:	Poelsema Veldwerkbureau De Kampen 19 8325 DD Vollenhove Tel: 0527-242000 Fax: 0527-241730 www.poelsemaveldwerk.nl e-mail: info@poelsemaveldwerk.nl			
Opdrachtgever:	ARCADIS Nederland BV			
Projectnaam:	TenneT 380 KV Noord-West			
Projectnummer:	B02032.000377, mastlocatie 723			
Verantwoording				
	<i>VKB Protocol</i>	<i>Naam veldwerker</i>	<i>(start)datum</i>	<i>Paraaf</i>
Verklaring werkzaamheden uitgevoerd in onafhankelijkheid van de opdrachtgever en conform de eisen van de BRL 2000 en onderliggende protocollen	2001	J. Uitham	12-11-2013	
	2002	J. Uitham	26-11-2013	
	2003	J. Uitham	12-11-2013	
	2018			
	<i>VKB Protocol</i>	<i>Omschrijving afwijking</i>		
Afgeweken van BRL 2000	2001	-		
	2002	-		
	2003	-		
	2018			

- *VKB P-2001: plaatsen van handboringen en peilbuizen, maken van boorbeschrijvingen, nemen van grondmonsters en waterpassen*
- *VKB P-2002: nemen van grondwatermonsters*
- *VKB P-2003: veldwerk bij milieuhygiënisch waterbodemonderzoek*
- *VKB P-2018: locatie-inspectie en monsterneming van asbest in bodem*

6 Archeologisch onderzoek

Verantwoording

Titel: Archeologisch onderzoek: Project: Noord – West 380kV
Deelgebied: 1
Mastnummer: 723

Projectnummer: B02032.000377.001

Referentienummer: T206878

Revisie: 1.0

Datum: 18 december 2014

Auteur(s): W.A. Ytsma (ARCADIS) & E. Goossens (RAAP)

Gecontroleerd door: D.G. Bedeaux (ARCADIS)

Goedgekeurd door: J. Assink



Paraaf goedgekeurd:

Contact: TenneT380kVnw@ARCADIS.nl

Bevoegd gezag: Gemeente Loppersum
Contactpersoon: T. Swijghuizen

Aanleiding: Bodemverstorende werkzaamheden mast 723

Archeoregio: Fries-Gronings kleigebied

AMK-terrein: Niet van toepassing

Archis2: 53945

Documentatie (beheer en plaats): ARCADIS & RAAP Archeologisch Adviesbureau, regio Noord en Oost

INHOUDSOPGAVE

Samenvatting

6.1 Inleiding

6.2 Bureauonderzoek

6.3 Veldonderzoek

6.4 Conclusies en aanbevelingen

Literatuur en bronnen

6.5 Bijlagen H6

Bijlage 6-1: Ligging onderzoeksgebied op topografische ondergrond met archeologische gegevens.

Bijlage 6-2: Ligging onderzoeksgebied op de archeologische verwachtingskaart en beleidsadvieskaart gemeente Loppersum.

Bijlage 6.3: Ligging boorpunten veldonderzoek.

Samenvatting

Volgens ARCHIS bevinden zich in het onderzoeksgebied bekende archeologische resten.

Er komen historische elementen voor.

Op basis van het bureauonderzoek wordt aan het plangebied een hoge archeologische verwachting toegekend. De verwachting geldt voor de periode IJzertijd tot en met Late Middeleeuwen.

Op basis van het bureauonderzoek en cultuurtechnische en milieuhygiënische booronderzoek wordt aanvullend onderzoek geadviseerd in de vorm van een karterend booronderzoek. Dit onderzoek dient te worden uitgevoerd volgens de onder paragraaf 6.2.6 beschreven onderzoeksopzet.

6.1 Inleiding

6.1.1 Aanleiding en beleidskader

Binnen het geheel van de vergunningaanvragen is ook archeologisch vooronderzoek verplicht gesteld. Dit omdat bij graafwerkzaamheden ten behoeve van de funderingen van de nieuwe bi-pole masten mogelijk behoudenswaardige aanwezige archeologische resten beschadigd of zelfs vernietigd kunnen worden. Daartoe is er in eerste instantie een bureauonderzoek uitgevoerd om tot een gespecificeerde archeologische verwachting voor het plangebied te komen. Ter toetsing hiervan zijn vervolgens verkennende boringen verricht.

De Wet op de archeologische monumentenzorg (Wamz) is 1 september 2007 in werking getreden. Hiermee zijn de uitgangspunten van het Europese Verdrag van Malta binnen de Nederlandse wetgeving geïmplementeerd. Het belangrijkste uitgangspunt van de nieuwe wet is om archeologische resten in de ondergrond (ter plekke) te behouden, omdat de bodem nu eenmaal de beste conserveringsomgeving is (behoud in-situ).

Het onderzoek is uitgevoerd volgens de normen van de archeologische beroepsgroep (zie artikel 24 van het Besluit archeologische monumentenzorg). De Kwaliteitsnorm Nederlandse Archeologie (KNA, versie 3.2), beheerd door de Stichting Infrastructuur Kwaliteitsborging Bodembeheer (SIKB; www.sikb.nl), geldt in de praktijk als richtlijn. Deze is aangevuld met door de diverse overheden geldende richtlijnen voor archeologisch onderzoek.

6.2 Bureauonderzoek

6.2.1 Doelstelling

In het voortraject is door Archeologic een Achtergronddocument Archeologie MER Noord-West 380 kV opgesteld. Hierin zijn onder meer het initiatief en de verschillende alternatieven nader beschreven en zijn de alternatieven met elkaar vergeleken op milieueffecten wat betreft archeologie. Daarnaast is door The Missing Link een Archeologieplan Noord-West 380 kV opgesteld. Dit archeologieplan geeft informatie voor het inpassingsplan en het aanvragen van eventuele vergunningen. In opdracht van ARCADIS heeft RAAP Archeologisch Adviesbureau in oktober 2012 in het kader van de archeologische monumentenzorg een archeologisch bureauonderzoek uitgevoerd conform het PvE. Dit bureauonderzoek betreft een detaillering van deze onderzoeken op mastniveau.

Het onderzoek dient te worden uitgevoerd omdat realisatie van de plannen kan leiden tot aantasting of vernietiging van (mogelijk) aanwezige behoudenswaardige archeologische resten. Het doel van het bureauonderzoek is het verwerven van informatie, aan de hand van bestaande bronnen, over bekende of verwachte archeologische waarden in, of in de nabije omgeving van, het onderzoeksgebied, om daarmee vast te stellen of er behoudenswaardige archeologische resten aanwezig zijn die (mogelijk) bedreigd worden door de geplande inrichting. Verder dient het bureauonderzoek inzicht te geven in de aard van mogelijk aanwezige behoudenswaardige archeologische resten én de fysieke kenmerken om deze effectief op te sporen, of verder te waarderen. Het archeologisch bureau onderzoek is gebaseerd op VKA 2.0. Voor het kaartmateriaal is dan ook gebruik gemaakt van VKA 2.0. Deze is ouder dan de voor deze mast geldende VKA maar wel representatief. De cultuurtechnische en milieuhygiënische boringen worden tevens door ARCADIS beoordeeld.

6.2.2 Geomorfologie en bodem

Geomorfologie volgens geomorfologische kaart:

Geomorfologiecode: 3K31

Geomorfologieomschrijving: Kwelderwal

Bodem volgens bodemkaart:

Bodemcode: Mn25C-V*

Bodemomschrijving: Kalkarme poldervaaggronden; zware zavel, profielverloop 5

Bodemcode: Mn15A-VI

Bodemomschrijving: Kalkrijke poldervaaggronden; lichte zavel, profielverloop 5

6.2.3 Archeologie

Bekende archeologische resten (ARCHIS)

Volgens ARCHIS bevinden zich in het onderzoeksgebied bekende archeologische resten.

AMK-terrein(en)

AMK nummer: 903

Status: Terrein van zeer hoge archeologische waarde, beschermd

Complextype: Borg/stins/versterkt huis

Beginperiode: Late Middeleeuwen

Eindperiode: Nieuwe tijd

AMK nummer: 903

Status: Terrein van zeer hoge archeologische waarde, beschermd

Complextype: Huisterp

Beginperiode: Middeleeuwen

Eindperiode: Middeleeuwen

ARCHIS waarneming(en)

Geen

ARCHIS vondstmelding(en)

Geen

Vindplaatssynthese

In het zuidoostelijk deel van een plangebied ligt AMK-terrein 903 met beschermde status. Het betreft een terrein met resten van een borg of een fort (het Olfort) uit de Late Middeleeuwen. Door ploegwerkzaamheden is de hoogte aanzienlijk verlaagd, de gracht zou nog zichtbaar moeten zijn. De oudst aangetroffen scherven dateren uit de 13/14e eeuw.

Bekende archeologische gegevens uit andere bronnen

De kadastrale minuut uit circa 1832 bevat concrete aanwijzingen voor de aanwezigheid van archeologische resten in het onderzoeksgebied.

41: Omvangrijk historisch erf dat omsloten werd door een brede sloot of gracht. Op het erf stond omstreeks 1832 een boerderij en een bijgebouw.

Voorgaand archeologisch onderzoek (ARCHIS)

In het onderzoeksgebied is niet eerder archeologisch onderzoek uitgevoerd.

In het plangebied is niet eerder archeologisch onderzoek uitgevoerd.

6.2.4 Archeologische verwachting volgens bekende bronnen

Op de archeologische verwachtingskaart en beleidsadvieskaart gemeente Loppersum geldt voor het plangebied de verwachting: middelhoog/hoog. Daarmee geldt een onderzoeksplicht.

6.2.5 Gespecificeerde archeologische verwachting

Op basis van het voorkomen van kwelderwal geldt in het plangebied een hoge archeologische verwachting voor resten uit de periode IJzertijd tot en met Late Middeleeuwen

Voor de periode van de landbouwers bestaat de kans op het voorkomen van nederzettingsresten, bestaande uit resten van bijvoorbeeld woongebouwen, bijgebouwen, (percelerings)greppels en afval/waterput(ten).

Als prospectiekenmerken van de eventueel aanwezige archeologische resten kunnen worden benoemd:

- Een aaneengesloten archeologische laag, gekenmerkt door een afwijkende kleur ten opzichte van de eronder en erboven liggende laag;
- De aanwezigheid van mogelijk antropogene objecten als houtskool, verbrande klei/leem, bot, steen en artefacten (voornamelijk aardewerk en vuursteen) in een matig tot hoge dichtheid (> 40 vondsten groter dan 4 mm per m²) en fosfaat;
- De veronderstelde ligging van de archeologische laag bevindt zich naar verwachting in het klei/veenpakket.

6.2.6 Onderzoeksvoorstel vervolgonderzoek

Op basis van het bureauonderzoek wordt allereerst geadviseerd een veldtoets uit te voeren. Hiertoe wordt gebruik gemaakt van resultaten van de cultuurtechnische boringen. Indien uit de veldtoets blijkt dat de verwachte archeologische laag intact is wordt op grond van de gespecificeerde verwachting de volgende onderzoeksmethode opgesteld (SIKB, 2007; Tol, e.a., 2004):

- Een booronderzoek bestaande uit vijf boringen geplaatst in een driehoeksgrid van 13 x 15 m;
- Boortype: bij zandbodems een Edelmanboor met een diameter van 15 cm. In het geval van kleibodems een Edelmanboor met een diameter van 12 cm en/of een gutsboor met een diameter van 3 cm;
- Waarnemingsmethode: bij zandbodems droog zeven (maaswijdte van 4 mm); analyse van zeefresidu met het blote oog; bij kleibodems snijden met boormes / brokkelen;
- Boordiepte: tot 30 cm in de C-horizont van de top van de (pleistocene) ondergrond (indien aanwezig) of maximaal 3 m -mv.

6.3 Veldonderzoek

6.3.1 Werkwijze

Op deze mastlocatie zijn cultuurtechnische en milieuhygiënische boringen uitgevoerd waarbij het profiel bodemkundig is beschreven. Deze bodemprofielen zijn geïnterpreteerd door een archeoloog om te bepalen of aanvullend karterend onderzoek noodzakelijk is.

6.3.2 Resultaten

Uit de boringen (nr. 72301 t/m 72308) blijkt dat de bodem intact is. In de bodem is het verwachte klei/zandpakket aanwezig.

6.3.3 Consequenties van de voorgenomen ingrepen

Omdat de bodemverstorende werkzaamheden tot 3 meter –mv gaan plaats vinden, kunnen eventueel aanwezige archeologische waarden worden verstoord.

6.4 Conclusies en aanbevelingen

6.4.1 Conclusies

De verwachting uit het bureauonderzoek dat zich in het plangebied een kwelderwal bevindt is tijdens het verkennende booronderzoek bevestigd. De hoge archeologische verwachting blijft daarom gehandhaafd.

6.4.2 Aanbevelingen

Op basis van bovenstaande conclusies wordt aanbevolen archeologisch vervolgonderzoek in de vorm van een karterend booronderzoek uit te voeren. Dit onderzoek dient te worden uitgevoerd volgens de onder paragraaf 6.2.6 beschreven onderzoeksopzet.

Voordat het vervolgonderzoek kan worden uitgevoerd dient dit advies door het bevoegd gezag te worden bekrachtigd.

Literatuur en bronnen

Beek, J.L. van & P.C. Vos (Deltares), 2008. Regio Noord-Groningen, gemeenten De Marne, Winsum, Bedum, Ten Boer, Loppersum, Eemsmond, Appingedam en Delfzijl: archeologische verwachtingskaart en beleidsadvieskaart. RAAP-rapport 1732

Eijk, van, C. & J.A. de Jong, 2010 (concept): Achtergrondrapport archeologie MER Noord-West 380 kV, ArcheoLogicrapport 118, Woerden.

Hornikx, S. en C. van Eijk 2011: Onderzoeksstrategie en eisen voor het archeologisch inventariserend booronderzoek binnen het VKA, Noord-West 380 kV, TML-Notitie 378, Woerden.

Jong, J. de, Archeologieplan Noord-West 380 kV. 2012 (concept) kaartmateriaal. The Missing Link rapport TML 212. Project 1402. Woerden.

www.archis.nl

www.dinoloket.nl

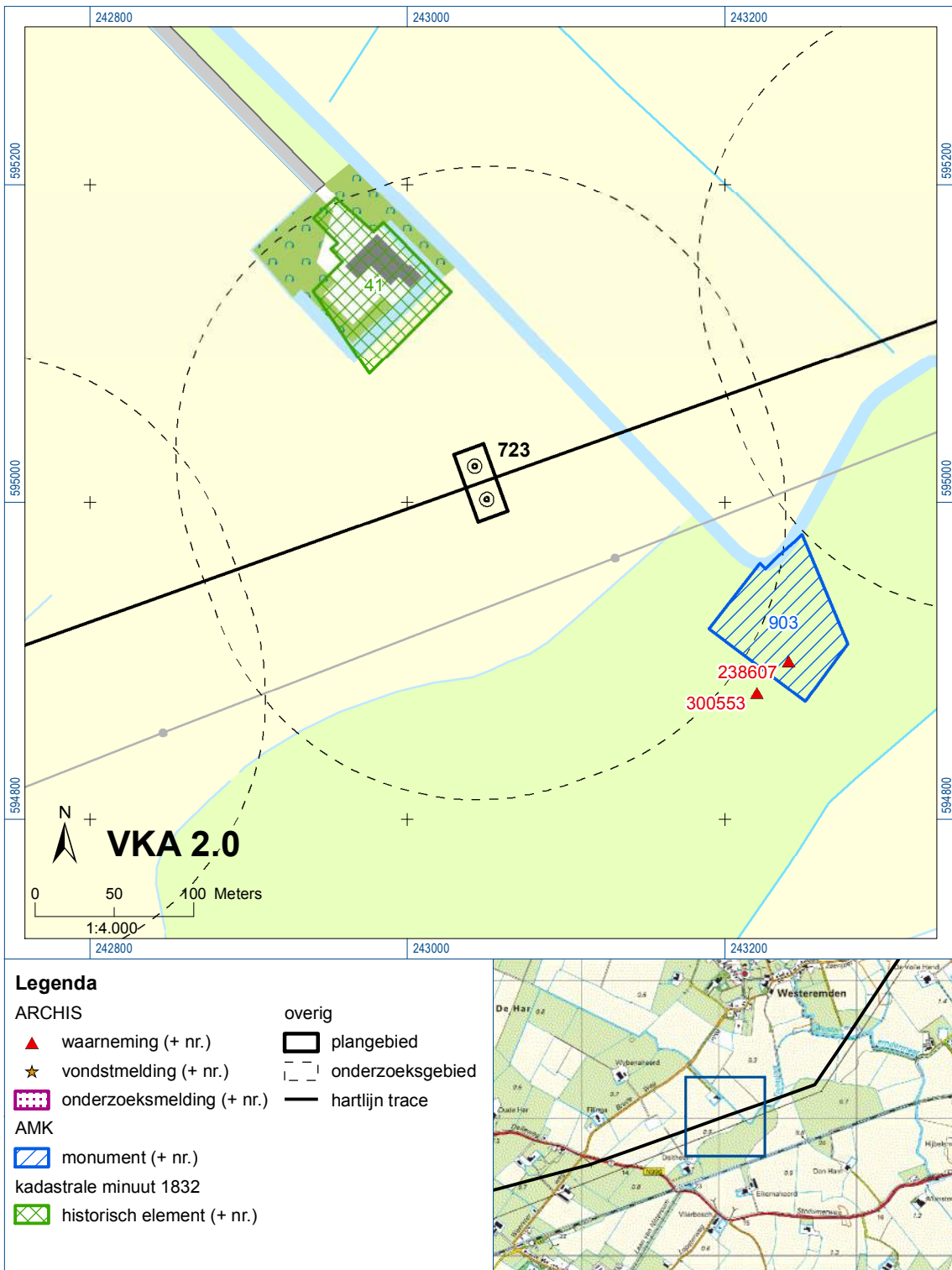
www.watwaswaar.nl

6.5 Bijlagen H6

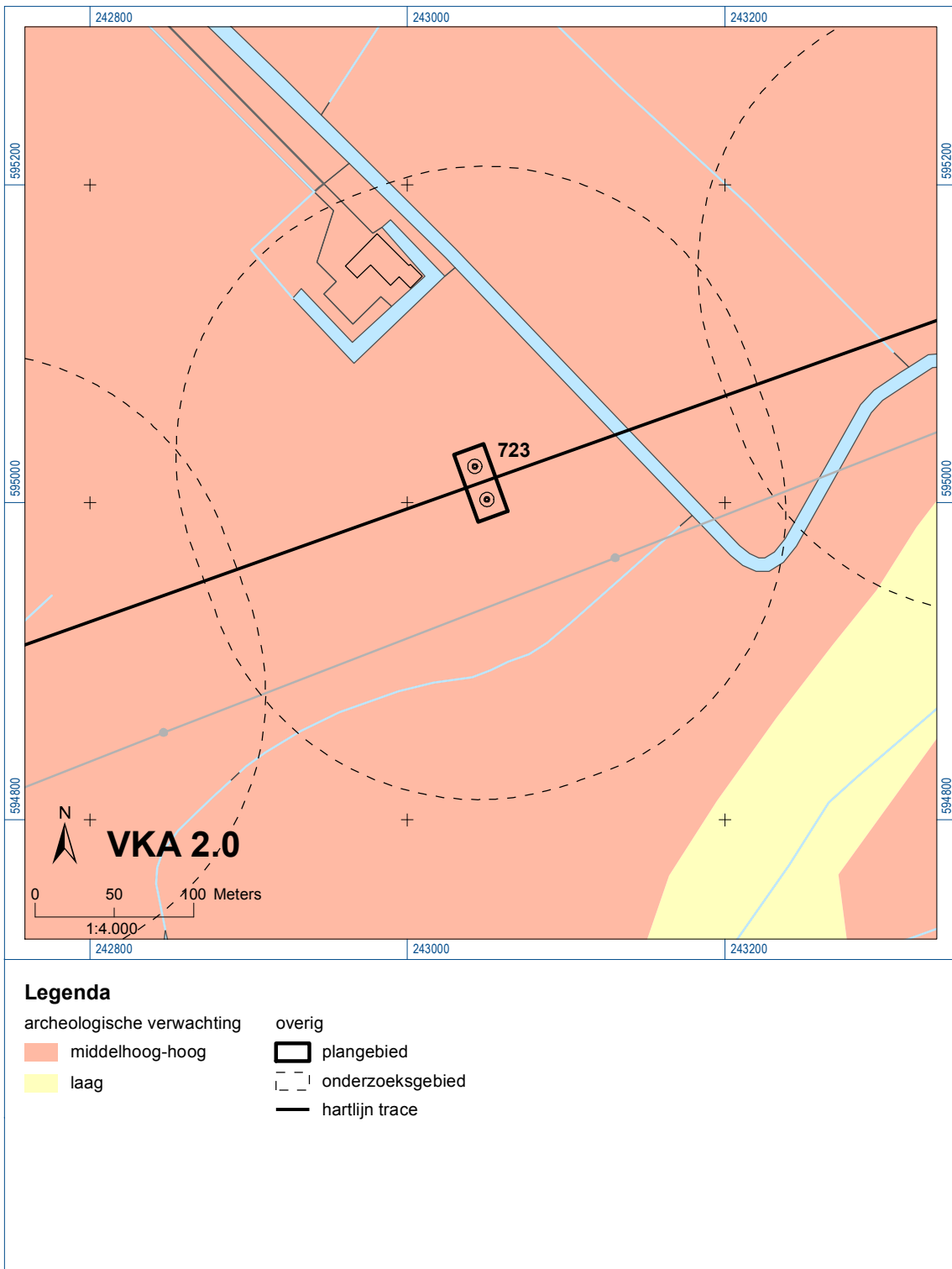
Bijlage 6-1: Ligging onderzoeksgebied op topografische ondergrond met archeologische gegevens.

Bijlage 6-2: Ligging onderzoeksgebied op de archeologische verwachtingskaart en beleidsadvieskaart gemeente Loppersum.

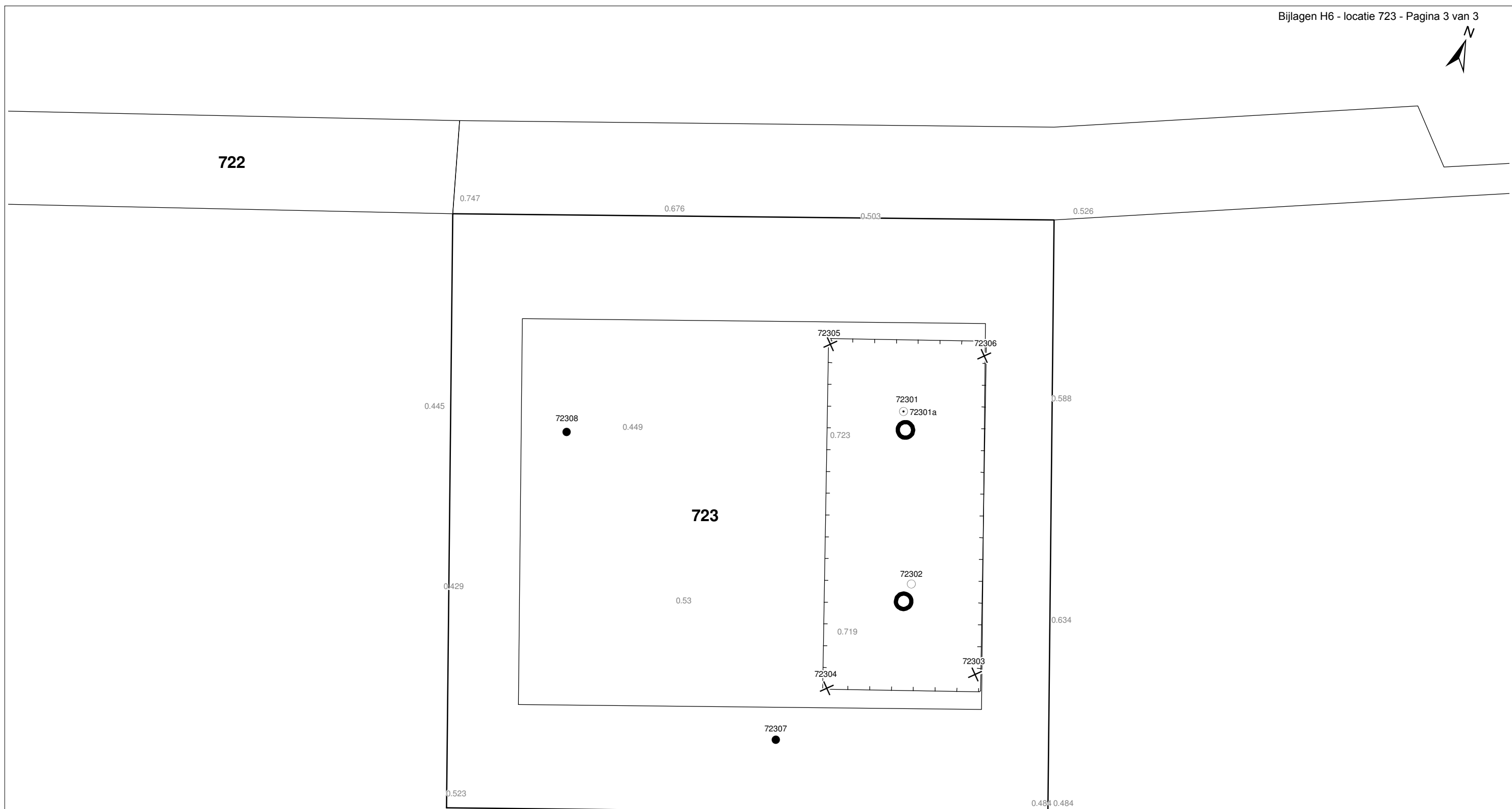
Bijlage 6.3: Ligging boorpunten veldonderzoek.










Bijlage 6-1: Ligging onderzoeksgebied op topografische ondergrond met archeologische gegevens.

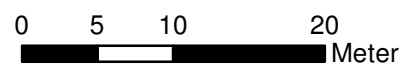


Bijlage 6-2: Ligging onderzoeksgebied op de archeologische verwachtingskaart.



Verklaring

-  Werkterrein +bouwweg
-  Bouwput
-  Masten
-  Locatie boring tot 0,50 m-mv
-  Locatie boring tot 1,20 m-mv
-  Locatie boring tot 4,00 m-mv
-  Locatie boring + peilbuis



Locatie VKA versie 2.5
Bouwweg VKA versie 2.5.1

TITEL		ARCHEOLOGIE KAART MAST : 723		Noord - West 380 kV	
STATUS	GETEKEN DOOR T. Cornea	AFD.	PAR.	OPDRACHTGEVER TenneT	
	GECONTROLEERD DOOR E. Aldershof	AFD.	PAR.	OMSCHRIJVING WIJZIGING	GETEKEND BIJ ARCADIS
	VOOR AKKOORD M. van Driel	AFD.	PAR.	SCHAAL 1:500	DATUM 1e UITGAVE 03.04.2014
VAKGEBIED	TEK. SOORT	PROJECT NR.	FORMAT	NUMMER	WLIZ NR.
			A3	Mast nr. 723	1

7 Explosievenonderzoek

7.1 Inleiding

Op 27 september 2012 is door Leemans Speciaalwerken in opdracht van ARCADIS het rapport van vooronderzoek aan TenneT TSO B.V. Het betreft het vooronderzoek naar conventionele explosieven uit de tweede wereldoorlog in de gemeenten Bedum, Delfzijl, Eemsmond, Groningen, Loppersum, Winsum en Zuidhorn (kenmerk *Vooronderzoek S2012.002 – deel 1*).

7.2 Uitvoering

Voor een beschrijving van de uitvoering verwijzen wij naar bovengenoemd rapport.

7.3 Resultaten

Uit het vooronderzoek blijkt, dat de onderzoekslocatie niet verdacht is voor explosieven. Zie het achtergronddocument voor nadere informatie.

Bijlagen

Geen